Липецкая область

Управление экологии и природных ресурсов

ПРИКАЗ

03.12.2024 г. **г. Липецк** № 250

О внесении изменений в приказ управления экологии и природных ресурсов Липецкой области от 02 декабря 2019 года № 434 «Об утверждении Территориальной схемы обращения с отходами Липецкой области»

В соответствии с Федеральным законом от 24 июня 1998 года № 89-ФЗ «Об отходах производства и потребления», п. 30 постановления Правительства Российской Федерации от 22 сентября 2018 года № 1130 «О разработке, общественном обсуждении, утверждении, корректировке территориальных схем в области обращения с отходами производства и потребления, в том числе с твердыми коммунальными отходами, а также о требованиях к составу и содержанию таких схем», Законом Липецкой области от 8 февраля 2023 года № 282-ОЗ «Об утверждении заключения концессионного соглашения о создании и эксплуатации объекта по обработке, утилизации и размещению твердых коммунальных отходов «Экотехнопарк Липецкого района» между Липецкой областью и ООО «СтройСельхозГарант», постановлением Правительства Липецкой области от 8 февраля 2024 года № 107 «Об утверждении Положения об управлении экологии и природных ресурсов Липецкой области», Соглашением о реализации регионального проекта «Комплексная система обращения с твердыми коммунальными отходами (Липецкая область)» на территории Липецкой области от 14 февраля 2019 года № 051-2019-G2009-1, письмом управления энергетики и тарифов Липецкой области от 27 августа 2024 года № И47-3530И48/04/-3976, согласно данным органов местного самоуправления Липецкой области, региональных операторов по обращению с твердыми коммунальными отходами и операторов по обращению с твердыми коммунальными отходами, полученных во исполнение требований законодательства Российской Федерации,

ПРИКАЗЫВАЮ:

Внести в приказ управления экологии и природных ресурсов Липецкой области от 02 декабря 2019 года № 434 «Об утверждении Территориальной схемы обращения с отходами Липецкой области» («Липецкая газета», 2019, 4 декабря, 2022, 18 ноября) с учетом заключения об учете поступивших по результатам проведения общественного обсуждения проекта территориальной схемы в области обращения с отходами производства и потребления, в том числе с твердыми коммунальными отходами, замечаний и предложений и (или) о причинах их отклонения от 26 ноября 2024 года № 47-3320И47-4867 следующие изменения:

в приложении к приказу:

1. Раздел «Определения» дополнить абзацем следующего содержания:

«Перегрузочная станция – место (площадка), в том числе с расположенными на нем (на ней) сооружениями и оборудованием, предназначенное (предназначенная) для перегрузки твердых коммунальных отходов в транспортные средства большей вместимости, на котором (на которой) допускается создание площадок накопления твердых коммунальных отходов.».

2. Раздел «Обозначения и сокращения» дополнить абзацем следующего содержания:

«ОМС – органы местного самоуправления.».

3. Раздел «Введение» дополнить абзацем следующего содержания:

«По тексту Территориальной схемы обращения с отходами Липецкой области наименования муниципальных образований Липецкой области и коды ОКАТО применяются с учетом положений Закона Липецкой области от 23.09.2004 № 126-ОЗ «Об установлении границ муниципальных образований Липецкой области».».

4. Таблицу 4.5 «Прогнозные значения показателей по обработке, утилизации и размещению ТКО» пункта 4.2 раздела 4 «Целевые показатели по обезвреживанию, утилизации и размещению отходов» изложить в следующей редакции:

«

Всего по субъекту	Доля обработанных отходов	Доля утилизированных отходов	Доля обезвреженных отходов	Доля утилизированных и обезвреженных отходов	Доля размещенных отходов
2022	50,4%	1,6%	0,00%	1,6%	98,4%
2023	50,4%	1,6%	0,00%	1,6%	98,4%
2024	51,9%	2,5%	0,00%	2,5%	97,5%
2025	56,4%	10,3%	0,00%	10,3%	89,7%
2026	56,4%	10,3%	0,00%	10,3%	89,7%
2027	74,5%	33,5%	0,00%	33,5%	66,5%
2028	80,9%	36,7%	0,02%	36,7%	63,3%
2029	92,2%	46,1%	0,02%	46,1%	53,9%
2030	100,0%	50,0%	0,02%	50,0%	50,0%

Целевые показатели на 2022-2026 годы приведены в соответствии с Соглашением о реализации регионального проекта «Комплексная система обращения с твердыми коммунальными отходами (Липецкая область)» на территории Липецкой области (в ред. дополнительного соглашения от 19 ноября 2024 г. № 051-2019-G2009-1/12). Расчетные показатели, исходя из плановых параметров объектов по обращению с ТКО, утвержденных в составе производственных и инвестиционных программ операторов и региональных операторов по обращению с ТКО, приведены в приложении Б3. Фактически достигнутые значения показателей по годам должны быть не менее (в части долей обработанных, утилизированных и обезвреженных ТКО) и не более (в части доли размещенных ТКО), установленных Соглашением о реализации региональных проектов в сфере обращения с твердыми коммунальными отходами на территории Липецкой области.

».

5. В пункте 5.1 раздела 5 «Места накопления отходов»:

в абзаце четырнадцатом слова «по состоянию на III квартал 2022 года» исключить;

таблицу 5.1 «Охват населения услугой по вывозу ТКО» изложить в следующей редакции:

«

№ п/п	Муниципальное образование	Система накопления ТКО (ориентировочная доля накопления, %)			
		контейнерная			бестарная
		в контейнерах, расположенных на контейнерных площадках	в контейнерах для накопления КГО	в контейнерах для раздельного сбора отходов	в пакетах (мешках)
1.	***Липецкая область***	***80,0***	***9,0***	***3,0***	***8,0***
2.	**Городской округ г. Липецк**	**50**	**20**	**15**	**15**
3.	г. Липецк	50	20	15	15
4.	в том числе внутригородские округа:				
5.	Левобережный округ	60	20	5	15
6.	Октябрьский округ	50	20	10	20
7.	Правобережный округ	60	20	10	10
8.	Советский округ	50	20	20	10
9.	**Городской округ г. Елец**	**46**	**23**	**1**	**30**
10.	г. Елец	46	23	1	30
11.	**Воловский муниципальный округ**	**73**	**27**	**0**	**0**
12.	***Грязинский муниципальный район***	**75**	**23**	**2**	**0**
13.	**Городское поселение г. Грязи**	**68**	**16**	**16**	**0**
14.	*г. Грязи*	68	16	16	0
15.	Сельское поселение Большесамовецкий сельсовет	61	11	28	0
16.	Сельское поселение Бутырский сельсовет	79	21	0	0
17.	Сельское поселение Верхнетелелюйский сельсовет	100	0	0	0

18.	Сельское поселение Грязинский сельсовет	88	12	0	0
19.	Сельское поселение Двуреченский сельсовет	65	35	0	0
20.	Сельское поселение Казинский сельсовет	77	23	0	0
21.	Сельское поселение Карамышевский сельсовет	75	25	0	0
22.	Сельское поселение Княжебайгорский сельсовет	69	31	0	0
23.	Сельское поселение Коробовский сельсовет	71	29	0	0
24.	Сельское поселение Кузовский сельсовет	85	10	5	0
25.	Сельское поселение Петровский сельсовет	75	13	12	0
26.	Сельское поселение Плехановский сельсовет	81	19	0	0
27.	Сельское поселение Сошкинский сельсовет	85	15	0	0
28.	Сельское поселение Телелюйский сельсовет	83	11	6	0
29.	Сельское поселение Фащевский сельсовет	67	30	3	0
30.	Сельское поселение Ярлуковский сельсовет	70	30	0	0
31.	**Данковский муниципальный район**	**99**	**1**	**0**	**0**
32.	**Городское поселение г. Данков**	**99**	**0**	**1**	**0**
33.	г. Данков	99	0	1	0
34.	Сельское поселение Баловневский сельсовет	100	0	0	0
35.	Сельское поселение Березовский сельсовет	100	0	0	0
36.	Сельское поселение Бигильдинский сельсовет	100	0	0	0
37.	Сельское поселение Воскресенский сельсовет	100	0	0	0
38.	Сельское поселение Кудрявщинский сельсовет	100	0	0	0
39.	Сельское поселение Малинковский сельсовет	100	0	0	0
40.	Сельское поселение Новоникольский сельсовет	100	0	0	0
41.	Сельское поселение Октябрьский сельсовет	100	0	0	0
42.	Сельское поселение Перехвальский сельсовет	100	0	0	0
43.	Сельское поселение Полибинский сельсовет	100	0	0	0
44.	Сельское поселение Спешнево-Ивановский сельсовет	100	0	0	0
45.	Сельское поселение	100	0	0	0

	Тепловский сельсовет				
46.	Сельское поселение Требунский сельсовет	100	0	0	0
47.	Сельское поселение Ягодновский сельсовет	100	0	0	0
48.	**Добринский муниципальный район**	**90**	**9**	**1**	**0**
49.	Сельское поселение Березнеговатский сельсовет	100	0	0	0
50.	Сельское поселение Богородицкий сельсовет	100	0	0	0
51.	Сельское поселение Верхнематренский сельсовет	100	0	0	0
52.	Сельское поселение Демшинский сельсовет	100	0	0	0
53.	Сельское поселение Добринский сельсовет	95	0	5	0
54.	Сельское поселение Дубовской сельсовет	100	0	0	0
55.	Сельское поселение Дуровский сельсовет	100	0	0	0
56.	Сельское поселение Каверинский сельсовет	100	0	0	0
57.	Сельское поселение Мазейский сельсовет	45	55	0	0
58.	Сельское поселение Нижнематренский сельсовет	100	0	0	0
59.	Сельское поселение Новочеркутинский сельсовет	100	0	0	0
60.	Сельское поселение Петровский сельсовет	100	0	0	0
61.	Сельское поселение Пушкинский сельсовет	100	0	0	0
62.	Сельское поселение Среднематренский сельсовет	100	0	0	0
63.	Сельское поселение Талицкий сельсовет	84	16	0	0
64.	Сельское поселение Тихвинский сельсовет	100	0	0	0
65.	Сельское поселение Хворостянский сельсовет	29	71	0	0
66.	**Добровский муниципальный округ**	**69**	**0**	**0**	**31**
67.	Больше-Хомутецкий территориальный отдел	100	0	0	0
68.	Борисовский территориальный отдел	100	0	0	0
69.	Волченский территориальный отдел	100	0	0	0
70.	Добровский территориальный отдел	99	0	0	0
71.	Екатериновский территориальный отдел	100	0	0	0
72.	Замартыновский территориальный отдел	2	0	0	98

73.	Каликинский территориальный отдел	40	0	0	60
74.	Кореневщинский территориальный отдел	100	0	0	0
75.	Кривецкий территориальный отдел	100	0	0	0
76.	Крутовский территориальный отдел	30	0	0	70
77.	Махоновский территориальный отдел	1	0	0	99
78.	Панинский территориальный отдел	100	0	0	0
79.	Поройский территориальный отдел	100	0	0	0
80.	Преображеновский территориальный отдел	100	0	0	0
81.	Путятинский территориальный отдел	0	0	0	100
82.	Ратчинский территориальный отдел	0	0	0	100
83.	Трубетчинский территориальный отдел	100	0	0	0
84.	**Долгоруковский муниципальный район**	**100**	**0**	**0**	**0**
85.	Сельское поселение Большебоевский сельсовет	100	0	0	0
86.	Сельское поселение Верхнеломовецкий сельсовет	100	0	0	0
87.	Сельское поселение Веселовский сельсовет	100	0	0	0
88.	Сельское поселение Войсковоказинский сельсовет	100	0	0	0
89.	Сельское поселение Вязовицкий сельсовет	100	0	0	0
90.	Сельское поселение Грызловский сельсовет	100	0	0	0
91.	Сельское поселение Долгоруковский сельсовет	100	0	0	0
92.	Сельское поселение Долгушинский сельсовет	100	0	0	0
93.	Сельское поселение Дубовецкий сельсовет	100	0	0	0
94.	Сельское поселение Жерновский сельсовет	100	0	0	0
95.	Сельское поселение Меньшеколодезский сельсовет	100	0	0	0
96.	Сельское поселение Свишенский сельсовет	100	0	0	0
97.	Сельское поселение Слепухинский сельсовет	100	0	0	0
98.	Сельское поселение Стегаловский сельсовет	100	0	0	0
99.	**Елецкий муниципальный район**	**79,1**	**20,9**	**0**	**0**
100.	**Задонский**	**80**	**10**	**0**	**10**

	муниципальный район				
101.	**Городское поселение г. Задонск**	**65**	**10**	**25**	**0**
102.	г. Задонск	65	10	25	10
103.	Сельское поселение Болховской сельсовет	90	10	0	10
104.	Сельское поселение Бутырский сельсовет	90	10	0	10
105.	Сельское поселение Верхнеказаченский сельсовет	80	10	0	10
106.	Сельское поселение Верхнестуденецкий сельсовет	90	10	0	10
107.	Сельское поселение Гнилушинский сельсовет	90	10	0	10
108.	Сельское поселение Донской сельсовет	90	10	0	10
109.	Сельское поселение Калабинский сельсовет	90	10	0	10
110.	Сельское поселение Каменский сельсовет	90	10	0	10
111.	Сельское поселение Камышевский сельсовет	90	10	0	10
112.	Сельское поселение Кашарский сельсовет	90	10	0	10
113.	Сельское поселение Ксизовский сельсовет	90	10	0	10
114.	Сельское поселение Ольшанский сельсовет	90	10	0	10
115.	Сельское поселение Рогожинский сельсовет	90	10	0	10
116.	Сельское поселение Скорняковский сельсовет	90	10	0	10
117.	Сельское поселение Тимирязевский сельсовет	90	10	0	10
118.	Сельское поселение Хмелинецкий сельсовет	90	10	0	10
119.	Сельское поселение Юрьевский сельсовет	90	10	0	10
120.	**Измалковский муниципальный округ**	**100**	**0**	**0**	**0**
121.	Афанасьевский территориальный отдел	100	0	0	0
122.	Васильевский территориальный отдел	100	0	0	0
123.	Домовинский территориальный отдел	100	0	0	0
124.	Измалковский территориальный отдел	100	0	0	0
125.	Лебяженский территориальный отдел	100	0	0	0
126.	Петровский территориальный отдел	100	0	0	0
127.	Пономаревский территориальный отдел	100	0	0	0

128.	Преображенский территориальный отдел	100	0	0	0
129.	Пречистенский территориальный отдел	100	0	0	0
130.	Пятницкий территориальный отдел	100	0	0	0
131.	Ровенский территориальный отдел	100	0	0	0
132.	Слободской территориальный отдел	100	0	0	0
133.	Чернавский территориальный отдел	100	0	0	0
134.	**Краснинский муниципальный район**	**100**	**0**	**0**	**0**
135.	Сельское поселение Александровский сельсовет	100	0	0	0
136.	Сельское поселение Гудаловский сельсовет	100	0	0	0
137.	Сельское поселение Дрезгаловский сельсовет	100	0	0	0
138.	Сельское поселение Ищеинский сельсовет	100	0	0	0
139.	Сельское поселение Краснинский сельсовет	100	0	0	0
140.	Сельское поселение Сотниковский сельсовет	100	0	0	0
141.	Сельское поселение Суходольский сельсовет	100	0	0	0
142.	Сельское поселение Яблоновский сельсовет	100	0	0	0
143.	**Лебедянский муниципальный район**	**100**	**0**	**0**	**0**
144.	**Городское поселение г. Лебедянь**	**99**	**0**	**1**	**0**
145.	г. Лебедянь	99	0	1	0
146.	Сельское поселение Агрономовский сельсовет	100	0	0	0
147.	Сельское поселение Большеизбищенский сельсовет	100	0	0	0
148.	Сельское поселение Большепоповский сельсовет	100	0	0	0
149.	Сельское поселение Волотовский сельсовет	100	0	0	0
150.	Сельское поселение Вязовский сельсовет	100	0	0	0
151.	Сельское поселение Докторовский сельсовет	100	0	0	0
152.	Сельское поселение Кузнецкий сельсовет	100	0	0	0
153.	Сельское поселение Куйманский сельсовет	100	0	0	0
154.	Сельское поселение Куликовский сельсовет	100	0	0	0
155.	Сельское поселение Ольховский сельсовет	100	0	0	0

156.	Сельское поселение Покрово-Казацкий сельсовет	100	0	0	0
157.	Сельское поселение Слободской сельсовет	100	0	0	0
158.	Сельское поселение Троекуровский сельсовет	100	0	0	0
159.	Сельское поселение Шовский сельсовет	100	0	0	0
160.	Сельское поселение Яблоневский сельсовет	100	0	0	0
161.	**Лев-Толстовский муниципальный район**	**63**	**0**	**0**	**37**
162.	Сельское поселение Гагаринский сельсовет	70	0	0	30
163.	Сельское поселение Домачевский сельсовет	91	0	0	9
164.	Сельское поселение Знаменский сельсовет	33	0	0	67
165.	Сельское поселение Лев-Толстовский сельсовет	90	0	0	10
166.	Сельское поселение Новочемодановский сельсовет	48	0	0	52
167.	Сельское поселение Октябрьский сельсовет	49	0	0	51
168.	Сельское поселение Остро-Каменский сельсовет	50	0	0	50
169.	Сельское поселение Первомайский сельсовет	91	0	0	9
170.	Сельское поселение Топовский сельсовет	56	0	0	44
171.	Сельское поселение Троицкий сельсовет	50	0	0	50
172.	**Липецкий муниципальный округ**	**70**	**20**	**5**	**5**
173.	Большекузьминский территориальный отдел	80	20	0	0
174.	Боринский территориальный отдел	50	20	0	30
175.	Васильевский территориальный отдел	80	20	0	0
176.	Введенский территориальный отдел	50	20	10	20
177.	Вербиловский территориальный отдел	80	20	0	0
178.	Грязновский территориальный отдел	80	20	0	0
179.	Ивовский территориальный отдел	80	20	0	0
180.	Косыревский территориальный отдел	70	30	0	0
181.	Круто-Хуторской территориальный отдел	90	10	0	0
182.	Кузьмино-Отвержский территориальный отдел	70	20	10	0
183.	Ленинский территориальный отдел	70	25	5	0

184.	Лубновский территориальный отдел	80	20	0	0
185.	Новодеревенский территориальный отдел	80	20	0	0
186.	Новодмитриевский территориальный отдел	80	20	0	0
187.	Падовский территориальный отдел	80	20	0	0
188.	Пружинский территориальный отдел	80	20	0	0
189.	Сенцовский территориальный отдел	80	20	0	0
190.	Стебаевский территориальный отдел	61	10	0	29
191.	Сырский территориальный отдел	70	20	10	0
192.	Тележенский территориальный отдел	80	20	0	0
193.	Частодубравский территориальный отдел	70	20	0	10
194.	**Становлянский муниципальный округ**	**71,3**	**28,7**	**0**	**0**
195.	**Тербунский муниципальный район**	**100**	**0**	**0**	**0**
196.	Сельское поселение Березовский сельсовет	100	0	0	0
197.	Сельское поселение Большеполянский сельсовет	100	0	0	0
198.	Сельское поселение Борковский сельсовет	100	0	0	0
199.	Сельское поселение Вислополянский сельсовет	100	0	0	0
200.	Сельское поселение Зареченский сельсовет	100	0	0	0
201.	Сельское поселение Казинский сельсовет	100	0	0	0
202.	Сельское поселение Кургано-Головинский сельсовет	100	0	0	0
203.	Сельское поселение Новосильский сельсовет	100	0	0	0
204.	Сельское поселение Озерский сельсовет	100	0	0	0
205.	Сельское поселение Покровский сельсовет	100	0	0	0
206.	Сельское поселение Солдатский сельсовет	100	0	0	0
207.	Сельское поселение Тербунский сельсовет	100	0	0	0
208.	Сельское поселение Тербунский Второй сельсовет	100	0	0	0
209.	Сельское поселение Тульский сельсовет	100	0	0	0
210.	Сельское поселение Урицкий сельсовет	100	0	0	0
211.	**Усманский**	**83**	**0**	**0**	**17**

	муниципальный район				
212.	**Городское поселение г. Усмань**	**70**	**0**	**10**	**20**
213.	г. Усмань	70	0	10	20
214.	Сельское поселение Березняговский сельсовет	100	0	0	0
215.	Сельское поселение Боровской сельсовет	100	0	0	0
216.	Сельское поселение Бреславский сельсовет	100	0	0	0
217.	Сельское поселение Верхне-Мосоловский сельсовет	70	0	0	30
218.	Сельское поселение Грачевский сельсовет	100	0	0	0
219.	Сельское поселение Девицкий сельсовет	100	0	0	0
220.	Сельское поселение Дмитриевский сельсовет	100	0	0	0
221.	Сельское поселение Дрязгинский сельсовет	100	0	0	0
222.	Сельское поселение Завальновский сельсовет	100	0	0	0
223.	Сельское поселение Излегощенский сельсовет	100	0	0	0
224.	Сельское поселение Кривский сельсовет	60	0	0	40
225.	Сельское поселение Крутче-Байгорский сельсовет	100	0	0	0
226.	Сельское поселение Куликовский сельсовет	100	0	0	0
227.	Сельское поселение Никольский сельсовет	100	0	0	0
228.	Сельское поселение Октябрьский сельсовет	100	0	0	0
229.	Сельское поселение Пашковский сельсовет	100	0	0	0
230.	Сельское поселение Пластинский сельсовет	60	0	0	40
231.	Сельское поселение Поддубровский сельсовет	50	0	0	50
232.	Сельское поселение Пригородный сельсовет	60	0	0	40
233.	Сельское поселение Пушкарский сельсовет	100	0	0	0
234.	Сельское поселение Сторожевской сельсовет	100	0	0	0
235.	Сельское поселение Сторожевско-Хуторской сельсовет	100	0	0	0
236.	Сельское поселение Студено-Высельский сельсовет	100	0	0	0
237.	Сельское поселение Студенский сельсовет	100	0	0	0
238.	**Хлевенский муниципальный район**	**60**	**20**	**10**	**10**

239.	Сельское поселение Верхне-Колыбельский сельсовет	80	20	0	0
240.	Сельское поселение Введенский сельсовет	80	20	0	0
241.	Сельское поселение Воробьевский сельсовет	80	20	0	0
242.	Сельское поселение Ворон-Лозовский сельсовет	0	20	0	80
243.	Сельское поселение Дмитряшевский сельсовет	80	20	0	0
244.	Сельское поселение Елецко-Лозовский сельсовет	80	20	0	0
245.	Сельское поселение Елец-Маланинский сельсовет	50	20	0	30
246.	Сельское поселение Конь-Колодезский сельсовет	70	20	0	10
247.	Сельское поселение Малининский сельсовет	50	20	0	30
248.	Сельское поселение Нижне - Колыбельский сельсовет	100	0	0	0
249.	Сельское поселение Ново-Дубовский сельсовет	80	20	0	0
250.	Сельское поселение Отскоченский сельсовет	0	20	0	80
251.	Сельское поселение Синдякинский сельсовет	80	20	0	0
252.	Сельское поселение Фомино-Негачевский сельсовет	70	20	0	10
253.	Сельское поселение Хлевенский сельсовет	60	20	20	0
254.	**Чаплыгинский муниципальный район**	**90**	**0**	**0**	**10**

».

6. Таблицу 6.4 «Объекты размещения ТКО» пункта 6.3.4 раздела 6 «Места нахождения объектов обработки, утилизации, обезвреживания отходов и объектов размещения отходов, включенных в государственный реестр объектов размещения отходов» изложить в следующей редакции:

«

№ п/п	Наименование эксплуатирующей организации	Точный адрес фактического местоположения	Географические координаты WGS84	Номер в ГРОРО	Остаточная вместимость на 01.01.2024, тыс. тонн
1	ООО «Чистый город»	Липецкая обл., Грязинский район, 950 м. на юг от г. Грязи	52.460887, 39.925531	48-00015-З-00592-250914	31,3
2	ООО «Чистый город»	Липецкая область, Добринский район, 1350 м. на северо-восток от ЦРБ п. Добринка	52.167457, 40.508688	48-00001-З-00592-250914	28,57
3	ООО «Благоустройство»	Липецкая область, Усманский район, 3600 м по направлению на	52.042575, 39.779642	48-00003-З-00592-250914	117,558

№ п/п	Наименование эксплуатирующей организации	Точный адрес фактического местоположения	Географические координаты WGS84	Номер в ГРОРО	Остаточная вместимость на 01.01.2024, тыс. тонн
		восток от ориентира г. Усмань к с. Завальное			
4	ООО «СтройСельхозГарант»	Липецкая область, Липецкий мун. округ, Стебаевский с.с.	52.369655, 39.197763; 52.369795, 39.202702	48-00030-3-00472-060924	1582,37 (введен в эксплуатацию 26.06.2024)
5	АО «ЭкоПром-Липецк»	Липецкая область, Хлевенский район, с. Хлевное	52.177198, 39.122812	48-00025-3-00294-020818	166,456
6	ООО «ТЭКО-Сервис»	Липецкая обл., Долгоруковский р-н, с/п Грызловский сельсовет, с. Стрелец	52.373798, 38.246348	48-00026-3-00449-311018	244,24
7	ООО «Региональная Многопрофильная Компания»	Липецкая обл., Добровский мун.округ, Добровский с.с., примерно в 800 м по направлению на юго-запад от ориентира с. Доброе	52.857359, 39.736785	48-00022-3-00905-121115	25,523
8	ООО «Региональная Многопрофильная Компания»	Данковский район, г. Данков в 1798 м на юго-восток от дома 4, корпус 1 по ул. Терешковой	53.22925, 39.202352	48-00018-3-00758-281114	61,388
9	ООО «Региональная Многопрофильная Компания»	Липецкая область, Лебедянский р-н, 1600 м севернее с. Черепянь	52.998072, 39.091446	48-00023-3-00603-060916	102,281
10	ООО «РМК»	Краснинский район, с. Красное, в 3,2 км на север от с. Красное	52.890358, 38.802096	48-00027-3-00311-110619	30,033
11	АО «РСК»	г. Чаплыгин, ул. Индустриальная (на расстоянии около 1 км северо-западнее города Чаплыгин)	53.280255, 39.914972	48-00019-3-00-758-281114	20,982
12	ООО «Коммунсервис»	Задонский р-н, севернее д. Затишье	52.37489, 38.884548	48-00021-3-00758-281114	11,47
13	ОГУП «ЛОКК»	Липецкая область, Тербунский район, с. Тербуны	52.188369 38.310633	48-00024-3-00198-130618	50,0
14	Нет эксплуатирующей организации	Липецкая обл., Становлянский мун.округ,	52.777801, 38.33566	48-00029-3-00608-041019	64,366

№ п/п	Наименование эксплуатирующей организации	Точный адрес фактического местоположения	Географические координаты WGS84	Номер в ГРОРО	Остаточная вместимость на 01.01.2024, тыс. тонн
		Становлянский с.с.			
15	Нет эксплуатирующей организации	Липецкая область, Воловский мун.округ, с.Волово	52.006262 37.900458	48-00020-З-00758-281114	9,1
16	ООО «Риэлтико»	Липецкая область, Елецкий район, с. Нижний Воргол, территория бывшего ТОО «Ключ жизни»	52.57091, 38.43798	48-00028-З-00416-250719	816,12 (0 в части ТКО)
17	Нет эксплуатирующей организации	Липецкая область, Елецкий район, в районе д. Аленка и д. Комбаровка	52.526050 38.668815	48-00002-З-00592-250914	нет данных
18	ООО «Полигон»	Липецкая область, Липецкий мун.район, Стебаевский с.с.	52.435076, 39.251601	48-00004-З-00592-250914	0 (в части ТКО)

».

7. В пункте 9.2 раздела 9 «Схема потоков отходов от источников их образования до объектов обработки, утилизации, обезвреживания отходов и объектов размещения отходов, включенных в государственный реестр объект размещения отходов»:

в абзаце пятом слова «и действует с момента утверждения территориальной схемы в обновленной редакции» исключить;

абзацы восьмой, девятый и одиннадцатый исключить;

в абзаце десятом слово «2028» заменить словом «2029»;

абзац двенадцатый изложить в следующей редакции:

«В случае невозможности строительства перспективной перегрузки ТКО в Елецком районе на земельном участке, указанном в приложении А11 «Перспективная перегрузочная станция», ее строительство может быть осуществлено на ином земельном участке в городском округе город Елец или Елецком районе.»;

дополнить абзацем следующего содержания:

«Прием ТКО на сортировку АО «ЭкоПром-Липецк» прекращается с даты вступления в силу постановления управления энергетики и тарифов Липецкой области об установлении предельных тарифов на захоронение (с учетом обработки) ТКО оператора ООО «СтройСельхозГарант».».

8. В пункте 10.1 раздела 10 «Данные о планируемых строительстве, реконструкции, выведении из эксплуатации объектов обработки, утилизации, обезвреживания, размещения отходов»:

в абзаце одиннадцатом слово «Елецком» исключить;

таблицу 10.1 «Перечень мероприятий, предлагаемых территориальной схемой» изложить в следующей редакции:

«

Период[5]	Объект	Координаты WGS 84	Зона РО	Мероприятие	Прочая информация
2022	Полигон ТКО Елецкого района	52.57091, 38.43798	Елецкая	Прекращение приема	Прекращен прием отходов по заявлению юридического лица
2022	Сортировка ООО «Риэлтико»	52.573909, 38.438002	Елецкая	Прекращение приема	Прекращен прием отходов по заявлению юридического лица
2023	Полигон ТКО Хлевенского района	52.177198, 39.122812	Центральная	Увеличение вместимости – строительство 3 и 4 траншей	Мощность 9,77 тыс. тонн в год (прирост мощности – 0 тыс.тонн в год), вместимость вводимых карт 92,8 тыс. тонн
2023	Полигон ТКО Липецкого г.о.	52.592614, 39.433442	Центральная	Прекращение приема	Объект заполнен, исключен из ГРОРО
2023	Полигон ТКО Тербунского района	52.188369, 38.310633	Елецкая	Увеличение вместимости – строительство карты № 2	Мощность 10,0 тыс. тонн в год (прирост мощности – 0 тыс.тонн в год), вместимость карты № 2 – 50 тыс. тонн
2024	Полигон в Липецком районе «Экотехнопарк Липецкого района»	52.369655, 39.197763, 52.369795, 39.202702	Центральная	Ввод в эксплуатацию 1 карты	Мощность 100,0 тыс. тонн в год в части ТКО, вместимость 1 карты 1582,37 тыс. тонн
2024	Полигон ТКО Тербунского района	52.188369, 38.310633	Елецкая	Увеличение вместимости – строительство карты № 3	Мощность 10,0 тыс. тонн в год (прирост мощности – 0 тыс. тонн в год), вместимость карты № 3 – 50 тыс. тонн

Период[5]	Объект	Координаты WGS 84	Зона РО	Мероприятие	Прочая информация
2024	Перспективный полигон в Грязинском районе	52.459910, 39.920094	Грязинская	Ввод в эксплуатацию 1 карты	Мощность – 33,5 тыс. тонн в год, вместимость карты № 1 – 87,7 тыс. тонн.
2024	Полигон ТКО Задонского района	52.37489, 38.884548	Центральная	Прекращение приема	Объект заполнен
2024	Сортировка ООО «Спецавтобаза № 1»	52.653023, 39.629296	Центральная	Прекращение приема	Объект расположен в 6 подзоне приаэродромной территории (ст. 47 Воздушного Кодекса РФ), отсутствует заключение о результатах орнитологических исследований на предмет отсутствия факторов, способствующих привлечению и массовому скоплению птиц и (или достаточности мер защиты объекта по обращению с ТКО, пищевыми и биологическими отходами, расположенного в границах шестой подзоны приаэродромной территории, от привлечения и массового скопления птиц
2025	Перспективный объект обработки в Липецком районе «Экотехнопарк Липецкого района»	52.369655, 39.197763, 52.369795, 39.202702	Центральная	Ввод в эксплуатацию	Мощность 200 тыс. тонн в год

Период[5]	Объект	Координаты WGS 84	Зона РО	Мероприятие	Прочая информация
2025	Перспективный объект утилизации в Липецком районе «Экотехнопарк Липецкого района» (площадка компостирования)	52.369655, 39.197763, 52.369795, 39.202702	Центральная	Ввод в эксплуатацию	Мощность 70 тыс. тонн в год
2025	Сортировка АО «ЭкоПром-Липецк»	52.596529, 39.434222	Центральная	Прекращение приема ТКО с даты вступления в силу постановления управления энергетики и тарифов Липецкой области об установлении предельных тарифов на захоронение (с учетом обработки) ТКО оператора ООО «СтройСельхоз Гарант»	Ввод Перспективного объекта обработки в Липецком районе «Экотехнопарк Липецкого района» в соответствии с Законом Липецкой области от 08.02.2023 №282-ОЗ «Об утверждении заключения концессионного соглашения о создании и эксплуатации объекта по обработке, утилизации и размещению твердых коммунальных отходов «Экотехнопарк Липецкого района» между Липецкой областью и ООО «СтройСельхоз Гарант»»
2025	Полигон ТКО Грязинского района	52.460887, 39.925531	Грязинская	Прекращение приема	Объект заполнен
2025	Перспективный объект обработки в Грязинском районе	52.459182, 39.922143	Грязинская	Ввод в эксплуатацию	Мощность 40 тыс. тонн в год

Период[5]	Объект	Координаты WGS 84	Зона РО	Мероприятие	Прочая информация
2025	Перспективный объект утилизации в Грязинском районе (площадка компостирования)	52.459910, 39.920094	Грязинская	Ввод в эксплуатацию	Мощность 3,5 тыс. тонн в год
2025	Полигон ТКО Чаплыгинского района	53.280255, 39.914972	Северная	Прекращение приема	Объект заполнен
2025	Полигон ТКО Тербунского района	52.188369, 38.310633	Елецкая	Увеличение вместимости – строительство карты № 4	Мощность 10,0 тыс. тонн в год (прирост мощности – 0 тыс. тонн в год), вместимость карты № 4 – 40 тыс. тонн
2026	Полигон ТКО Добровского района	52.857359, 39.736785	Северная	Прекращение приема	Объект заполнен
2026	Полигон ТКО Добринского района	52.167457, 40.508688	Грязинская	Прекращение приема	Объект заполнен
2027	Полигон ТКО Лебедянского района	52.998072, 39.091446	Северная	Прекращение приема	Объект заполнен
2027	Перспективный полигон в Лебедянском районе	52.994834, 39.093251	Северная	Ввод в эксплуатацию	Мощность до 34 тыс. тонн в год, вместимость – до 840 тыс. тонн.
2027	Перспективный объект обработки в Лебедянском районе	52.994834, 39.093251	Северная	Ввод в эксплуатацию	Мощность до 70 тыс. тонн в год
2027	Перспективный объект утилизации в Лебедянском районе (площадка компостирования)	52.994834, 39.093251	Северная	Ввод в эксплуатацию	Мощность до 24 тыс. тонн в год
2027	Полигон ТКО Данковского района	53.22925, 39.202352	Северная	Прекращение приема	Объект заполнен

Период[5]	Объект	Координаты WGS 84	Зона РО	Мероприятие	Прочая информация
2027	Перспективный полигон в Грязинском районе	52.459910, 39.920094	Грязинская	Увеличение вместимости – строительство новой карты	Мощность – до 33,5 тыс. тонн в год (прирост мощности – 0 тыс.тонн в год). Вместимость карты № 2 – 174 тыс. тонн
2027	Перспективный объект обезвреживания в Грязинском районе	52.459910, 39.920094	Грязинская	Ввод в эксплуатацию	Мощность 0,08 тыс. тонн в год
2028	Перспективный объект утилизации в Грязинском районе (площадка компостирования)	52.459910, 39.920094	Грязинская	Увеличение мощности объекта	Мощность до 13 тыс. тонн в год
2028	Перспективный объект утилизации в Усманском районе (площадка компостирования)	52.042575, 39.779642	Грязинская	Ввод в эксплуатацию	Мощность до 6 тыс. тонн в год
2028	Перспективная перегрузочная станция в Елецком районе	52.585210, 38.452691	Елецкая	Ввод в эксплуатацию	Мощность до 60 тыс. тонн в год
2028	Полигон ТКО Хлевенского района	52.177198, 39.122812	Центральная	Прекращение приема	Объект заполнен
2029	Полигон ТКО Долгоруковского района	52.373798, 38.246348	Елецкая	Прекращение приема	Объект заполнен
2029	Полигон ТКО Становлянского района	52.777801, 38.33566	Елецкая	Прекращение приема	Объект заполнен
2029	Полигон ТКО Краснинского района	52.890358, 38.802096	Северная	Прекращение приема	Объект заполнен

».

9. В абзаце четвертом раздела 11 «Оценка объема соответствующих капитальных вложений в строительство, реконструкцию, выведение из эксплуатации объектов обработки, утилизации, обезвреживания, размещения отходов» слова «Расчетные значения капитальных вложений в разрезе объектов представлены в приложении Б2 к территориальной схеме.» исключить.

10. В разделе 12 «Прогнозные значения предельных тарифов в области обращения с твердыми коммунальными отходами»:

абзац десятый изложить в следующей редакции:

«В таблице 12.1 представлены прогнозные единые тарифы регионального оператора с учетом предельного индекса роста платы граждан. Начиная со второго полугодия 2025 года прогнозные тарифы указаны в соответствии со сценарными условиями от 26 апреля 2024 года, одобренными на заседании Правительства Российской Федерации от 23 апреля 2024 года. Прогнозные расчетные тарифы на захоронение, обработку, обезвреживание ТКО на объектах по обращению с ТКО представлены в приложении Б2.».

таблицу 12.1 «Прогнозный единый тариф регионального оператора с учетом предельного индекса роста платы граждан, в рублях за куб. м*» изложить в следующей редакции:

«

Зона РО	2024**		2025		2026		2027		2028	
	1 пол.	2 пол.	1 пол.	2 пол.	1 пол.	2 пол.	1 пол.	2 пол.	1 пол.	2 пол.
Центральная	582,96	635,43	635,43	725,07	725,07	717,49	717,49	751,99	751,99	782,04
Грязинская	597,47	651,24	651,24	721,14	721,14	754,83	754,83	790,79	790,79	822,43
Северная	598,34	652,19	652,19	728,29	728,29	766,23	766,23	802,99	802,99	834,94
Елецкая	607,44	662,11	662,11	739,84	739,84	779,43	779,43	816,48	816,48	849,34

».

11. Раздел «Приложения» дополнить абзацем следующего содержания:

«Приложение А15. «Перспективная перегрузочная станция».».

12. Приложение А6 «Реестр контейнерных площадок (по данным ОМС)» к Территориальной схеме обращения с отходами Липецкой области изложить в следующей редакции (приложение 1).

13. Приложение А6.1. «Реестр контейнерных площадок (фактические места накопления по данным РО)» к Территориальной схеме обращения с отходами Липецкой области изложить в следующей редакции (приложение 2).

14. Приложение А6.2 «Потребность в контейнерах и бункерах» к Территориальной схеме обращения с отходами Липецкой области изложить в следующей редакции (приложение 3).

15. Таблицы «Сведения о действующих объектах размещения ТКО» и «Сведения о перспективных объектах размещения ТКО» приложения А7 к Территориальной схеме обращения с отходами Липецкой области изложить в следующей редакции (приложение 4).

16. Приложение А8 «Объекты обработки» к Территориальной схеме обращения с отходами Липецкой области в части перспективных объектов обработки твердых коммунальных отходов изложить в следующей редакции (приложение 5).

17. Приложение А9 «Объекты утилизации» к Территориальной схеме обращения с отходами Липецкой области в части перспективных объектов утилизации изложить в следующей редакции (приложение 6).

18. Приложение А10 «Объекты обезвреживания отходов производства и потребления» к Территориальной схеме обращения с отходами Липецкой области в части перспективного объекта инсинерации в Грязинском районе изложить в следующей редакции (приложение 7).

19. Приложение Б2 «Сводная информация об объектах инфраструктуры» к Территориальной схеме обращения с отходами Липецкой области изложить в следующей редакции (приложение 8).

20. Приложение Б3 «Сводный баланс» к Территориальной схеме обращения с отходами Липецкой области изложить в следующей редакции (приложение 9).

21. Приложение В1 «Перспективная логистика» к Территориальной схеме обращения с отходами Липецкой области изложить в следующей редакции (приложение 10).

22. Приложение Г1 «Графическое изображение существующей схемы транспортирования отходов» к Территориальной схеме обращения с отходами Липецкой области изложить в следующей редакции (приложение 11).

23. Территориальную схему обращения отходами Липецкой области дополнить приложением А15 «Перспективная перегрузочная станция» (приложение 12).

Начальник управления Г.П. Рощупкина

Приложение 1 к приказу управления экологии и природных ресурсов Липецкой области
«Приложение А6. Реестр контейнерных площадок (по данным ОМС)

№ п/п	Данные о нахождении мест (площадок) накопления твердых коммунальных отходов							Данные о собственниках мест (площадок) накопления твердых коммунальных отходов				Организация (ИП), оказывающая услуги по сбору и транспортированию ТКО		Данные о технических характеристиках мест (площадок) накопления твердых коммунальных отходов					Контейнеры для несортированных отходов			Контейнеры для утилизируемых отходов (раздельный сбор)			Контейнеры для сбора крупногабаритных отходов			Статус (существующая/планируемая)	Совместное использование с другими МКД
	Муниципальное образование	Населенный пункт	Улица	Дом	Корпус/Строение	Широта	Долгота	Организационно-правовая форма балансодержателя (юридическое лицо - ЮЛ; индивидуальный предприниматель - ИП; физическое лицо - ФЛ)	для ЮЛ - Полное наименование организации для ИП - Фамилия, Имя, Отчество для ФЛ - Фамилия, Имя, Отчество	ИНН	ОГРН	Наименование	ИНН	Номер контейнерной площадки	Площадь, кв.м.	Тип подстилающей поверхности	Вид площадки	Материал ограждения	Кол-во	Емкость (отдельного контейнера)	Материал контейнера	Кол-во	Емкость (отдельного контейнера)	Материал контейнера	Кол-во	Емкость (отдельного контейнера) м3	Материал контейнера		
1	Воловский муниципальный округ	д. Сапрон	Речная	29	-	52.148072	38.054465	ЮЛ	Большеивановский территориальный отдел	4800011190	1244800002754	ООО "ТЭКО-Сервис"	6829005315	-	4,84	асфальтобетон	Закрытая	Металл	-	-	-	-	-	-	1	8,00	Металл	существующая	Нет
2	Воловский муниципальный округ	д. Сапрон	Речная	39	-	52.148718	38.054791	ЮЛ	Большеивановский территориальный отдел	4800011190	1244800002754	ООО "ТЭКО-Сервис"	6829005315	-	4,00	асфальтобетон	Закрытая	Металл	2	0,75	Металл	-	-	-	0	-	-	существующая	Нет
3	Воловский муниципальный округ	д. Сапрон	Речная	12	-	52.146002	38.048247	ЮЛ	Большеивановский территориальный отдел	4800011190	1244800002754	ООО "ТЭКО-Сервис"	6829005315	-	5,20	асфальтобетон	Открытая	Без ограждения	2	0,75	Металл	-	-	-	0	-	-	существующая	Нет
4	Воловский муниципальный округ	д. Сапрон	Речная	34	-	52.146668	38.052904	ЮЛ	Большеивановский территориальный отдел	4800011190	1244800002754	ООО "ТЭКО-Сервис"	6829005315	-	5,20	асфальтобетон	Открытая	Без ограждения	2	0,75	Металл	-	-	-	0	-	-	существующая	Нет
5	Воловский муниципальный округ	д. Сапрон	Речная	50	-	52.147212	38.056946	ЮЛ	Большеивановский территориальный отдел	4800011190	1244800002754	ООО "ТЭКО-Сервис"	6829005315	-	2,60	асфальтобетон	Открытая	Без ограждения	1	0,75	Металл	-	-	-	0	-	-	существующая	Нет
6	Воловский муниципальный округ	д. Сапрон	Речная	55	-	52.14844	38.060597	ЮЛ	Большеивановский территориальный отдел	4800011190	1244800002754	ООО "ТЭКО-Сервис"	6829005315	-	5,20	асфальтобетон	Открытая	Без ограждения	2	0,75	Металл	-	-	-	0	-	-	существующая	Нет
7	Воловский муниципальный округ	д. Сапрон	Речная	60	-	52.147309	38.059189	ЮЛ	Большеивановский территориальный отдел	4800011190	1244800002754	ООО "ТЭКО-Сервис"	6829005315	-	5,20	асфальтобетон	Открытая	Без ограждения	2	0,75	Металл	-	-	-	0	-	-	существующая	Нет
8	Воловский муниципальный округ	д. Сапрон	Речная	76	-	52.147418	38.065047	ЮЛ	Большеивановский территориальный отдел	4800011190	1244800002754	ООО "ТЭКО-Сервис"	6829005315	-	5,20	асфальтобетон	Открытая	Без ограждения	2	0,75	Металл	-	-	-	0	-	-	существующая	Нет
9	Воловский муниципальный округ	с. Большая Ивановка	Советская	4	-	52.148767	37.999184	ЮЛ	Большеивановский территориальный отдел	4800011190	1244800002754	ООО "ТЭКО-Сервис"	6829005315	-	5,20	асфальтобетон	Открытая	Без ограждения	2	0,75	Металл	-	-	-	0	-	-	существующая	Нет
10	Воловский муниципальный округ	с. Большая Ивановка	Луговая	3	-	52.15009	38.001709	ЮЛ	Большеивановский территориальный отдел	4800011190	1244800002754	ООО "ТЭКО-Сервис"	6829005315	-	2,60	асфальтобетон	Открытая	Без ограждения	1	0,75	Металл	-	-	-	0	-	-	существующая	Нет
11	Воловский муниципальный округ	с. Большая Ивановка	Луговая	13	-	52.150571	37.997243	ЮЛ	Большеивановский территориальный отдел	4800011190	1244800002754	ООО "ТЭКО-Сервис"	6829005315	-	2,60	асфальтобетон	Открытая	Без ограждения	1	0,75	Металл	-	-	-	0	-	-	существующая	Нет
12	Воловский муниципальный округ	с. Большая Ивановка	Молодежная	2	-	52.148268	38.001893	ЮЛ	Большеивановский территориальный отдел	4800011190	1244800002754	ООО "ТЭКО-Сервис"	6829005315	-	4,84	асфальтобетон	Открытая	Без ограждения	1	0,75	Металл	-	-	-	1	8,00	Металл	существующая	Нет
13	Воловский муниципальный округ	с. Большая Ивановка	Молодежная	12	-	52.148166	38.004902	ЮЛ	Большеивановский территориальный отдел	4800011190	1244800002754	ООО "ТЭКО-Сервис"	6829005315	-	5,20	асфальтобетон	Открытая	Без ограждения	2	0,75	Металл	-	-	-	0	-	-	существующая	Нет
14	Воловский муниципальный округ	с. Большая Ивановка	Молодежная	26	-	52.147985	38.009259	ЮЛ	Большеивановский территориальный отдел	4800011190	1244800002754	ООО "ТЭКО-Сервис"	6829005315	-	5,20	асфальтобетон	Открытая	Без ограждения	2	0,75	Металл	-	-	-	0	-	-	существующая	Нет
15	Воловский муниципальный округ	с. Большая Ивановка	Молодежная	40	-	52.147503	38.12482	ЮЛ	Большеивановский территориальный отдел	4800011190	1244800002754	ООО "ТЭКО-Сервис"	6829005315	-	5,20	асфальтобетон	Открытая	Без ограждения	2	0,75	Металл	-	-	-	0	-	-	существующая	Нет
16	Воловский муниципальный округ	с. Большая Ивановка	Молодежная	52	-	52.146737	38.015681	ЮЛ	Большеивановский территориальный отдел	4800011190	1244800002754	ООО "ТЭКО-Сервис"	6829005315	-	2,60	асфальтобетон	Открытая	Без ограждения	1	0,75	Металл	-	-	-	0	-	-	существующая	Нет
17	Воловский муниципальный округ	с. Большая Ивановка	Школьная	7	-	52.150616	38.015581	ЮЛ	Большеивановский территориальный отдел	4800011190	1244800002754	ООО "ТЭКО-Сервис"	6829005315	-	2,60	асфальтобетон	Закрытая	Металл	1	0,75	Металл	-	-	-	0	-	-	существующая	Нет
18	Воловский муниципальный округ	с. Большая Ивановка	Школьная	11	-	52.148468	38.017705	ЮЛ	Большеивановский территориальный отдел	4800011190	1244800002754	ООО "ТЭКО-Сервис"	6829005315	-	2,60	асфальтобетон	Открытая	Без ограждения	1	0,75	Металл	-	-	-	0	-	-	существующая	Нет
19	Воловский муниципальный округ	с. Большая Ивановка	Школьная	25	-	52.147384	38.020824	ЮЛ	Большеивановский территориальный отдел	4800011190	1244800002754	ООО "ТЭКО-Сервис"	6829005315	-	2,60	асфальтобетон	Открытая	Без ограждения	1	0,75	Металл	-	-	-	0	-	-	существующая	Нет
20	Воловский муниципальный округ	с. Большая Ивановка	Школьная	35	-	52.145897	38.024038	ЮЛ	Большеивановский территориальный отдел	4800011190	1244800002754	ООО "ТЭКО-Сервис"	6829005315	-	2,60	асфальтобетон	Открытая	Без ограждения	1	0,75	Металл	-	-	-	0	-	-	существующая	Нет
21	Воловский муниципальный округ	с. Большая Ивановка	Школьная	4	-	52.149663	38.003678	ЮЛ	Большеивановский территориальный отдел	4800011190	1244800002754	ООО "ТЭКО-Сервис"	6829005315	-	2,60	асфальтобетон	Открытая	Без ограждения	1	0,75	Металл	-	-	-	0	-	-	существующая	Нет
22	Воловский муниципальный округ	д. Багровка	Садовая	1	-	52.149991	37.985325	ЮЛ	Большеивановский территориальный отдел	4800011190	1244800002754	ООО "ТЭКО-Сервис"	6829005315	-	2,60	асфальтобетон	Открытая	Без ограждения	1	0,75	Металл	-	-	-	0	-	-	существующая	Нет
23	Воловский муниципальный округ	д. Сапрон	Речная	7	-	52.147212	38.056946	ЮЛ	Большеивановский территориальный отдел	4800011190	1244800002754	ООО "ТЭКО-Сервис"	6829005315	-	5,20	асфальтобетон	Открытая	Без ограждения	2	0,75	Металл	-	-	-	0	-	-	существующая	Нет
24	Воловский муниципальный округ	с. Большая Ивановка	Кладбище	-	-	52.142464	38.033689	ЮЛ	Большеивановский территориальный отдел	4800011190	1244800002754	ООО "ТЭКО-Сервис"	6829005315	-	2,60	асфальтобетон	Открытая	Без ограждения	1	0,75	Металл	-	-	-	0	-	-	существующая	Нет
25	Воловский муниципальный округ	с. Нижнее-Большое	Калужская	1	-	51.989505	37.901054	ЮЛ	Большовский территориальный отдел	4800011457	1234800010532	ООО "ТЭКО-Сервис"	6829005315	-	2,60	асфальтобетон	Открытая	Без ограждения	1	0,75	Металл	-	-	-	0	-	-	существующая	Нет
26	Воловский муниципальный округ	с. Вышнее Большое	Красная	21	-	51.976377	37.862148	ЮЛ	Большовский территориальный отдел	4800011457	1234800010532	ООО "ТЭКО-Сервис"	6829005315	-	2,60	асфальтобетон	Открытая	Без ограждения	1	0,75	Металл	-	-	-	0	-	-	существующая	Нет
27	Воловский муниципальный округ	с. Вышнее Большое	Красная	32	-	51.976836	37.865181	ЮЛ	Большовский территориальный отдел	4800011457	1234800010532	ООО "ТЭКО-Сервис"	6829005315	-	2,60	асфальтобетон	Открытая	Без ограждения	1	0,75	Металл	-	-	-	0	-	-	существующая	Нет
28	Воловский муниципальный округ	с. Вышнее Большое	Красная	36	-	51.977169	37.867197	ЮЛ	Большовский территориальный отдел	4800011457	1234800010532	ООО "ТЭКО-Сервис"	6829005315	-	2,60	асфальтобетон	Открытая	Без ограждения	1	0,75	Металл	-	-	-	0	-	-	существующая	Нет
29	Воловский муниципальный округ	с. Вышнее Большое	Красная	8	-	51.976556	37.856399	ЮЛ	Большовский территориальный отдел	4800011457	1234800010532	ООО "ТЭКО-Сервис"	6829005315	-	2,60	асфальтобетон	Открытая	Без ограждения	1	0,75	Металл	-	-	-	0	-	-	существующая	Нет
30	Добровский муниципальный округ	с. Замартынье	Большак	12	-	52.5143	39.404813	ЮЛ	ООО "Клима"	4824046850	1094823001987	ООО "РМК"	4813025295	07-804	-	бетон	Открытая	Без ограждения	1	0,75	Металл	-	-	-	0	-	-	существующая	Да
31	Воловский муниципальный округ	с. Вышнее Большое	Новая	7	-	51.969412	37.868025	ЮЛ	Большовский территориальный отдел	4800011457	1234800010532	ООО "ТЭКО-Сервис"	6829005315	-	2,60	асфальтобетон	Открытая	Без ограждения	1	0,75	Металл	-	-	-	0	-	-	существующая	Нет

Приложение 1 к приказу управления экологии и природных ресурсов Липецкой области
«Приложение А6. Реестр контейнерных площадок (по данным ОМС)

№ п/п	Данные о нахождении мест (площадок) накопления твердых коммунальных отходов							Данные о собственниках мест (площадок) накопления твердых коммунальных отходов				Организация (ИП), оказывающая услуги по сбору и транспортированию ТКО		Данные о технических характеристиках мест (площадок) накопления твердых коммунальных отходов					Контейнеры для несортированных отходов			Контейнеры для утилизируемых отходов (раздельный сбор)			Контейнеры для сбора крупногабаритных отходов			Статус (существующая/планируемая)	Совместное использование с другими МКД
	Муниципальное образование	Населенный пункт	Улица	Дом	Корпус/Строение	Широта	Долгота	Организационно-правовая форма балансодержателя (юридическое лицо - ЮЛ; индивидуальный предприниматель - ИП; физическое лицо - ФЛ)	для ЮЛ - Полное наименование организации для ИП - Фамилия, Имя, Отчество для ФЛ - Фамилия, Имя, Отчество	ИНН	ОГРН	Наименование	ИНН	Номер контейнерной площадки	Площадь, кв.м.	Тип подстилающей поверхности	Вид площадки	Материал ограждения	Кол-во	Емкость (отдельного контейнера)	Материал контейнера	Кол-во	Емкость (отдельного контейнера)	Материал контейнера	Кол-во	Емкость (отдельного контейнера) м3	Материал контейнера		
32	Воловский муниципальный округ	с. Вышнее Большое	переулок Новый	3	-	51.968492	37.865754	ЮЛ	Большовский территориальный отдел	4800011457	1234800010532	ООО "ТЭКО-Сервис"	6829005315	-	2,60	асфальтобетон	Открытая	Без ограждения	1	0,75	Металл	-	-	-	0	-	-	существующая	Нет
33	Воловский муниципальный округ	с. Вышнее Большое	Садовая	11	-	51.966675	37.850735	ЮЛ	Большовский территориальный отдел	4800011457	1234800010532	ООО "ТЭКО-Сервис"	6829005315	-	2,60	асфальтобетон	Открытая	Без ограждения	1	0,75	Металл	-	-	-	0	-	-	существующая	Нет
34	Воловский муниципальный округ	с. Вышнее Большое	Садовая	17	-	51.965479	37.850172	ЮЛ	Большовский территориальный отдел	4800011457	1234800010532	ООО "ТЭКО-Сервис"	6829005315	-	2,60	асфальтобетон	Открытая	Без ограждения	1	0,75	Металл	-	-	-	0	-	-	существующая	Нет
35	Воловский муниципальный округ	с. Вышнее Большое	Садовая	3	-	51.967884	37.850412	ЮЛ	Большовский территориальный отдел	4800011457	1234800010532	ООО "ТЭКО-Сервис"	6829005315	-	2,60	асфальтобетон	Открытая	Без ограждения	1	0,75	Металл	-	-	-	0	-	-	существующая	Нет
36	Воловский муниципальный округ	с. Вышнее Большое	Центральная	55	-	51.96824	37.860089	ЮЛ	Большовский территориальный отдел	4800011457	1234800010532	ООО "ТЭКО-Сервис"	6829005315	-	2,60	асфальтобетон	Открытая	Без ограждения	1	0,75	Металл	-	-	-	0	-	-	существующая	Нет
37	Воловский муниципальный округ	с. Вышнее Большое	Центральная	22	-	51.968991	37.863386	ЮЛ	Большовский территориальный отдел	4800011457	1234800010532	ООО "ТЭКО-Сервис"	6829005315	-	2,60	асфальтобетон	Открытая	Без ограждения	1	0,75	Металл	-	-	-	0	-	-	существующая	Нет
38	Воловский муниципальный округ	с. Вышнее Большое	Береговая	1	-	51.970315	37.863963	ЮЛ	Большовский территориальный отдел	4800011457	1234800010532	ООО "ТЭКО-Сервис"	6829005315	-	2,60	асфальтобетон	Открытая	Без ограждения	1	0,75	Металл	-	-	-	0	-	-	существующая	Нет
39	Воловский муниципальный округ	с. Вышнее Большое	Парковая	28	-	51.971439	37.846971	ЮЛ	Большовский территориальный отдел	4800011457	1234800010532	ООО "ТЭКО-Сервис"	6829005315	-	2,60	асфальтобетон	Открытая	Без ограждения	1	0,75	Металл	-	-	-	0	-	-	существующая	Нет
40	Воловский муниципальный округ	с. Вышнее Большое	Заречная	9	-	51.997081	37.901309	ЮЛ	Большовский территориальный отдел	4800011457	1234800010532	ООО "ТЭКО-Сервис"	6829005315	-	2,60	асфальтобетон	Открытая	Без ограждения	1	0,75	Металл	-	-	-	0	-	-	существующая	Нет
41	Воловский муниципальный округ	с. Нижнее Большое	Заречная	30	-	51.999381	37.909311	ЮЛ	Большовский территориальный отдел	4800011457	1234800010532	ООО "ТЭКО-Сервис"	6829005315	-	2,60	асфальтобетон	Открытая	Без ограждения	1	0,75	Металл	-	-	-	0	-	-	существующая	Нет
42	Воловский муниципальный округ	с. Нижнее Большое	Калужская	19	-	51.996192	37.912055	ЮЛ	Большовский территориальный отдел	4800011457	1234800010532	ООО "ТЭКО-Сервис"	6829005315	-	2,60	асфальтобетон	Открытая	Без ограждения	1	0,75	Металл	-	-	-	0	-	-	существующая	Нет
43	Воловский муниципальный округ	с. Нижнее Большое	Калужская	26	-	51.994489	37.909091	ЮЛ	Большовский территориальный отдел	4800011457	1234800010532	ООО "ТЭКО-Сервис"	6829005315	-	2,60	асфальтобетон	Открытая	Без ограждения	1	0,75	Металл	-	-	-	0	-	-	существующая	Нет
44	Воловский муниципальный округ	с. Нижнее Большое	Калужская	6	-	51.991519	37.906952	ЮЛ	Большовский территориальный отдел	4800011457	1234800010532	ООО "ТЭКО-Сервис"	6829005315	-	2,60	асфальтобетон	Открытая	Без ограждения	1	0,75	Металл	-	-	-	0	-	-	существующая	Нет
45	Воловский муниципальный округ	с. Нижнее Большое	Калужская	9	-	51.992567	37.907996	ЮЛ	Большовский территориальный отдел	4800011457	1234800010532	ООО "ТЭКО-Сервис"	6829005315	-	2,60	асфальтобетон	Открытая	Без ограждения	1	0,75	Металл	-	-	-	0	-	-	существующая	Нет
46	Воловский муниципальный округ	с. Нижнее Большое	Молодежная	42	-	51.986238	37.898429	ЮЛ	Большовский территориальный отдел	4800011457	1234800010532	ООО "ТЭКО-Сервис"	6829005315	-	2,60	асфальтобетон	Открытая	Без ограждения	1	0,75	Металл	-	-	-	0	-	-	существующая	Нет
47	Воловский муниципальный округ	с. Нижнее Большое	Молодежная	51	-	51.988958	37.901777	ЮЛ	Большовский территориальный отдел	4800011457	1234800010532	ООО "ТЭКО-Сервис"	6829005315	-	2,60	асфальтобетон	Открытая	Без ограждения	1	0,75	Металл	-	-	-	0	-	-	существующая	Нет
48	Воловский муниципальный округ	с. Нижнее Большое	Центральная	1	-	51.985864	37.902539	ЮЛ	Большовский территориальный отдел	4800011457	1234800010532	ООО "ТЭКО-Сервис"	6829005315	-	2,60	асфальтобетон	Открытая	Без ограждения	1	0,75	Металл	-	-	-	0	-	-	существующая	Нет
49	Воловский муниципальный округ	с. Нижнее Большое	Центральная	16	-	51.982403	37.911079	ЮЛ	Большовский территориальный отдел	4800011457	1234800010532	ООО "ТЭКО-Сервис"	6829005315	-	2,60	асфальтобетон	Открытая	Без ограждения	1	0,75	Металл	-	-	-	0	-	-	существующая	Нет
50	Воловский муниципальный округ	с. Нижнее Большое	Центральная	13	-	51.984444	37.907097	ЮЛ	Большовский территориальный отдел	4800011457	1234800010532	ООО "ТЭКО-Сервис"	6829005315	-	2,60	асфальтобетон	Открытая	Без ограждения	1	0,75	Металл	-	-	-	0	-	-	существующая	Нет
51	Воловский муниципальный округ	с. Нижнее Большое	Школьная	87	-	51.989505	37.901054	ЮЛ	Большовский территориальный отдел	4800011457	1234800010532	ООО "ТЭКО-Сервис"	6829005315	-	2,60	асфальтобетон	Открытая	Без ограждения	1	0,75	Металл	-	-	-	0	-	-	существующая	Нет
52	Воловский муниципальный округ	с. Нижнее Большое	Центральная	13	-	51.984444	37.907097	ЮЛ	Большовский территориальный отдел	4800011457	1234800010532	ООО "ТЭКО-Сервис"	6829005315	-	2,60	асфальтобетон	Открытая	Без ограждения	1	0,75	Металл	-	-	-	0	-	-	существующая	Нет
53	Воловский муниципальный округ	с. Нижнее Большое	Школьная	91	-	51.980914	37.876018	ЮЛ	Большовский территориальный отдел	4800011457	1234800010532	ООО "ТЭКО-Сервис"	6829005315	-	7,80	асфальтобетон	Закрытая	Металл	3	0,75	Металл	-	-	-	0	-	-	существующая	Нет
54	Воловский муниципальный округ	с. Нижнее Большое	Школьная	20	-	51.985676	37.8934155	ЮЛ	Большовский территориальный отдел	4800011457	1234800010532	ООО "ТЭКО-Сервис"	6829005315	-	5,20	бетон	Открытая	Без ограждения	2	0,75	Металл	-	-	-	0	-	-	существующая	Нет
55	Воловский муниципальный округ	с. Нижнее Большое	Центральная	21	-	51.983386	37.909106	ЮЛ	Большовский территориальный отдел	4800011457	1234800010532	ООО "ТЭКО-Сервис"	6829005315	-	5,20	бетон	Открытая	Без ограждения	2	0,75	Металл	-	-	-	0	-	-	существующая	Нет
56	Воловский муниципальный округ	с. Нижнее Большое	Школьная	13	-	51.990871	37.896861	ЮЛ	Большовский территориальный отдел	4800011457	1234800010532	ООО "ТЭКО-Сервис"	6829005315	-	5,20	блоки	Открытая	Без ограждения	2	0,75	Металл	-	-	-	0	-	-	существующая	Нет
57	Воловский муниципальный округ	с. Вышнее Большое	Парковая	46	-	51.971697	37.842955	ЮЛ	Большовский территориальный отдел	4800011457	1234800010532	ООО "ТЭКО-Сервис"	6829005315	-	2,60	блоки	Открытая	Без ограждения	1	0,75	Металл	-	-	-	0	-	-	существующая	Нет
58	Воловский муниципальный округ	с. Нижнее Большое	Луговая	22	-	51.977383	37.882850	ЮЛ	Большовский территориальный отдел	4800011457	1234800010532	ООО "ТЭКО-Сервис"	6829005315	-	2,60	блоки	Открытая	Без ограждения	1	0,75	Металл	-	-	-	0	-	-	существующая	Нет
59	Воловский муниципальный округ	с. Вышнее Большое	Береговая	21	-	51.9739001	37.869975	ЮЛ	Большовский территориальный отдел	4800011457	1234800010532	ООО "ТЭКО-Сервис"	6829005315	-	2,60	блоки	Открытая	Без ограждения	1	0,75	Металл	-	-	-	0	-	-	существующая	Нет
60	Воловский муниципальный округ	с. Вышнее Большое	Береговая	11	-	51.9725	37.867289	ЮЛ	Большовский территориальный отдел	4800011457	1234800010532	ООО "ТЭКО-Сервис"	6829005315	-	2,60	блоки	Открытая	Без ограждения	1	0,75	Металл	-	-	-	0	-	-	существующая	Нет
61	Воловский муниципальный округ	с. Вышнее Большое	Красная	3	-	51.974493	37.856822	ЮЛ	Большовский территориальный отдел	4800011457	1234800010532	ООО "ТЭКО-Сервис"	6829005315	-	2,60	блоки	Открытая	Без ограждения	1	0,75	Металл	-	-	-	0	-	-	существующая	Нет
62	Воловский муниципальный округ	с. Нижнее Большое	Школьная	24	-	51.983869	37.888216	ЮЛ	Большовский территориальный отдел	4800011457	1234800010532	ООО "ТЭКО-Сервис"	6829005315	-	2,60	Отсутствует покрытие	Открытая	Без ограждения	1	0,75	Металл	-	-	-	0	-	-	существующая	Нет

Приложение 1 к приказу управления экологии и природных ресурсов Липецкой области
«Приложение А6. Реестр контейнерных площадок (по данным ОМС)

№ п/п	Данные о нахождении мест (площадок) накопления твердых коммунальных отходов							Данные о собственниках мест (площадок) накопления твердых коммунальных отходов				Организация (ИП), оказывающая услуги по сбору и транспортированию ТКО		Данные о технических характеристиках мест (площадок) накопления твердых коммунальных отходов					Контейнеры для несортированных отходов			Контейнеры для утилизируемых отходов (раздельный сбор)			Контейнеры для сбора крупногабаритных отходов			Статус (существующая/планируемая)	Совместное использование с другими МКД
	Муниципальное образование	Населенный пункт	Улица	Дом	Корпус/Строение	Широта	Долгота	Организационно-правовая форма балансодержателя (юридическое лицо - ЮЛ; индивидуальный предприниматель - ИП; физическое лицо - ФЛ)	для ЮЛ - Полное наименование организации для ИП - Фамилия, Имя, Отчество для ФЛ - Фамилия, Имя, Отчество	ИНН	ОГРН	Наименование	ИНН	Номер контейнерной площадки	Площадь, кв.м.	Тип подстилающей поверхности	Вид площадки	Материал ограждения	Кол-во	Емкость (отдельного контейнера)	Материал контейнера	Кол-во	Емкость (отдельного контейнера)	Материал контейнера	Кол-во	Емкость (отдельного контейнера) м3	Материал контейнера		
63	Воловский муниципальный округ	с. Нижнее Большое	Калужская	58	-	51.998731	37.917406	ЮЛ	Большовский территориальный отдел	4800011457	1234800010532	ООО "ТЭКО-Сервис"	6829005315	-	2,60	Отсутствует покрытие	Открытая	Без ограждения	1	0,75	Металл	-	-	-	0	-	-	существующая	Нет
64	Воловский муниципальный округ	с. Нижнее Большое	Луговая	21	-	51.979605	37.883197	ЮЛ	Большовский территориальный отдел	4800011457	1234800010532	ООО "ТЭКО-Сервис"	6829005315	-	2,60	Отсутствует покрытие	Открытая	Без ограждения	1	0,75	Металл	-	-	-	0	-	-	существующая	Нет
65	Воловский муниципальный округ	с. Нижнее Большое	Луговая	10	-	51.980077	37.885730	ЮЛ	Большовский территориальный отдел	4800011457	1234800010532	ООО "ТЭКО-Сервис"	6829005315	-	2,60	Отсутствует покрытие	Открытая	Без ограждения	1	0,75	Металл	-	-	-	0	-	-	существующая	Нет
66	Воловский муниципальный округ	с. Нижнее Большое	Полевая	40	-	51.97749	37.903931	ЮЛ	Большовский территориальный отдел	4800011457	1234800010532	ООО "ТЭКО-Сервис"	6829005315	-	2,60	Отсутствует покрытие	Открытая	Без ограждения	1	0,75	Металл	-	-	-	0	-	-	существующая	Нет
67	Воловский муниципальный округ	с. Нижнее Большое	Полевая	28	-	51.978947	37.902570	ЮЛ	Большовский территориальный отдел	4800011457	1234800010532	ООО "ТЭКО-Сервис"	6829005315	-	2,60	Отсутствует покрытие	Открытая	Без ограждения	1	0,75	Металл	-	-	-	0	-	-	существующая	Нет
68	Воловский муниципальный округ	с. Нижнее Большое	Полевая	2	-	51.978932	37.897955	ЮЛ	Большовский территориальный отдел	4800011457	1234800010532	ООО "ТЭКО-Сервис"	6829005315	-	2,60	Отсутствует покрытие	Открытая	Без ограждения	1	0,75	Металл	-	-	-	0	-	-	существующая	Нет
69	Воловский муниципальный округ	с. Нижнее Большое	Центральный	3	-	51.983069	37.902879	ЮЛ	Большовский территориальный отдел	4800011457	1234800010532	ООО "ТЭКО-Сервис"	6829005315	-	2,60	Отсутствует покрытие	Открытая	Без ограждения	1	0,75	Металл	-	-	-	0	-	-	существующая	Нет
70	Воловский муниципальный округ	с. Нижнее Большое	Центральный	31	-	51.981055	37.910452	ЮЛ	Большовский территориальный отдел	4800011457	1234800010532	ООО "ТЭКО-Сервис"	6829005315	-	2,60	Отсутствует покрытие	Открытая	Без ограждения	1	0,75	Металл	-	-	-	0	-	-	существующая	Нет
71	Воловский муниципальный округ	с. Вышнее Большое	Красная	17	-	51.974531	37.860122	ЮЛ	Большовский территориальный отдел	4800011457	1234800010532	ООО "ТЭКО-Сервис"	6829005315	-	2,60	Отсутствует покрытие	Открытая	Без ограждения	1	0,75	Металл	-	-	-	0	-	-	существующая	Нет
72	Воловский муниципальный округ	с. Вышнее Большое	Комсомольская	3	-	51.969327	37.849115	ЮЛ	Большовский территориальный отдел	4800011457	1234800010532	ООО "ТЭКО-Сервис"	6829005315	-	2,60	Отсутствует покрытие	Открытая	Без ограждения	1	0,75	Металл	-	-	-	0	-	-	существующая	Нет
73	Воловский муниципальный округ	с. Вышнее Большое	Комсомольская	11	-	51.967922	37.852448	ЮЛ	Большовский территориальный отдел	4800011457	1234800010532	ООО "ТЭКО-Сервис"	6829005315	-	2,60	Отсутствует покрытие	Открытая	Без ограждения	1	0,75	Металл	-	-	-	0	-	-	существующая	Нет
74	Воловский муниципальный округ	с. Вышнее Большое	Комсомольская	23	-	51.963832	37.849922	ЮЛ	Большовский территориальный отдел	4800011457	1234800010532	ООО "ТЭКО-Сервис"	6829005315	-	2,60	Отсутствует покрытие	Открытая	Без ограждения	1	0,75	Металл	-	-	-	0	-	-	существующая	Нет
75	Воловский муниципальный округ	с. Вышнее Большое	Полевая	10	-	51.958845	37.854814	ЮЛ	Большовский территориальный отдел	4800011457	1234800010532	ООО "ТЭКО-Сервис"	6829005315	-	2,60	Отсутствует покрытие	Открытая	Без ограждения	1	0,75	Металл	-	-	-	0	-	-	существующая	Нет
76	Воловский муниципальный округ	с. Вышнее Большое	Полевая	7	-	51.959411	37.850101	ЮЛ	Большовский территориальный отдел	4800011457	1234800010532	ООО "ТЭКО-Сервис"	6829005315	-	2,60	Отсутствует покрытие	Открытая	Без ограждения	1	0,75	Металл	-	-	-	0	-	-	существующая	Нет
77	Воловский муниципальный округ	с. Вышнее Большое	Комсомольская	31	-	51.96131	37.850615	ЮЛ	Большовский территориальный отдел	4800011457	1234800010532	ООО "ТЭКО-Сервис"	6829005315	-	2,60	Отсутствует покрытие	Открытая	Без ограждения	1	0,75	Металл	-	-	-	0	-	-	существующая	Нет
78	Воловский муниципальный округ	с. Васильевка	Центральная	47	-	51.976165	38.027869	ЮЛ	Васильевский территориальный отдел	4800011489	1234800010565	ООО "ТЭКО-Сервис"	6829005315	-	2,60	асфальтобетон	Открытая	Без ограждения	1	0,75	Металл	-	-	-	0	-	-	существующая	Нет
79	Воловский муниципальный округ	с. Васильевка	Центральная	63	-	51.976165	38.027869	ЮЛ	Васильевский территориальный отдел	4800011489	1234800010565	ООО "ТЭКО-Сервис"	6829005315	-	2,60	асфальтобетон	Открытая	Без ограждения	1	0,75	Металл	-	-	-	0	-	-	существующая	Нет
80	Воловский муниципальный округ	с. Васильевка	Центральная	55	-	51.976165	38.027869	ЮЛ	Васильевский территориальный отдел	4800011489	1234800010565	ООО "ТЭКО-Сервис"	6829005315	-	2,60	асфальтобетон	Открытая	Без ограждения	1	0,75	Металл	-	-	-	0	-	-	существующая	Нет
81	Воловский муниципальный округ	с. Васильевка	Заречная	22	-	51.976165	38.027869	ЮЛ	Васильевский территориальный отдел	4800011489	1234800010565	ООО "ТЭКО-Сервис"	6829005315	-	2,60	асфальтобетон	Открытая	Без ограждения	1	0,75	Металл	-	-	-	0	-	-	существующая	Нет
82	Воловский муниципальный округ	с. Васильевка	Заречная	24	-	51.976165	38.027869	ЮЛ	Васильевский территориальный отдел	4800011489	1234800010565	ООО "ТЭКО-Сервис"	6829005315	-	2,60	асфальтобетон	Открытая	Без ограждения	1	0,75	Металл	-	-	-	0	-	-	существующая	Нет
83	Воловский муниципальный округ	с. Васильевка	Заречная	17	-	51.976165	38.027869	ЮЛ	Васильевский территориальный отдел	4800011489	1234800010565	ООО "ТЭКО-Сервис"	6829005315	-	2,60	асфальтобетон	Открытая	Без ограждения	1	0,75	Металл	-	-	-	0	-	-	существующая	Нет
84	Воловский муниципальный округ	с. Васильевка	Заречная	19	-	51.976165	38.027869	ЮЛ	Васильевский территориальный отдел	4800011489	1234800010565	ООО "ТЭКО-Сервис"	6829005315	-	2,60	асфальтобетон	Открытая	Без ограждения	1	0,75	Металл	-	-	-	0	-	-	существующая	Нет
85	Воловский муниципальный округ	с. Васильевка	Заречная	13	-	51.976165	38.027869	ЮЛ	Васильевский территориальный отдел	4800011489	1234800010565	ООО "ТЭКО-Сервис"	6829005315	-	2,60	асфальтобетон	Открытая	Без ограждения	1	0,75	Металл	-	-	-	0	-	-	существующая	Нет
86	Воловский муниципальный округ	с. Васильевка	Молодежная	2	-	51.976165	38.027869	ЮЛ	Васильевский территориальный отдел	4800011489	1234800010565	ООО "ТЭКО-Сервис"	6829005315	-	2,60	асфальтобетон	Открытая	Без ограждения	1	0,75	Металл	-	-	-	0	-	-	существующая	Нет
87	Воловский муниципальный округ	с. Васильевка	Молодежная	4	-	51.976165	38.027869	ЮЛ	Васильевский территориальный отдел	4800011489	1234800010565	ООО "ТЭКО-Сервис"	6829005315	-	2,60	асфальтобетон	Открытая	Без ограждения	1	0,75	Металл	-	-	-	0	-	-	существующая	Нет
88	Воловский муниципальный округ	с. Васильевка	Молодежная	14	-	51.976165	38.027869	ЮЛ	Васильевский территориальный отдел	4800011489	1234800010565	ООО "ТЭКО-Сервис"	6829005315	-	2,60	асфальтобетон	Открытая	Без ограждения	1	0,75	Металл	-	-	-	0	-	-	существующая	Нет
89	Воловский муниципальный округ	с. Васильевка	Молодежная	22	-	51.976165	38.027869	ЮЛ	Васильевский территориальный отдел	4800011489	1234800010565	ООО "ТЭКО-Сервис"	6829005315	-	2,60	асфальтобетон	Открытая	Без ограждения	1	0,75	Металл	-	-	-	0	-	-	существующая	Нет
90	Воловский муниципальный округ	с. Васильевка	Молодежная	25	-	51.976165	38.027869	ЮЛ	Васильевский территориальный отдел	4800011489	1234800010565	ООО "ТЭКО-Сервис"	6829005315	-	2,60	асфальтобетон	Открытая	Без ограждения	1	0,75	Металл	-	-	-	0	-	-	существующая	Нет
91	Воловский муниципальный округ	с. Васильевка	Молодежная	37	-	51.976165	38.027869	ЮЛ	Васильевский территориальный отдел	4800011489	1234800010565	ООО "ТЭКО-Сервис"	6829005315	-	2,60	асфальтобетон	Открытая	Без ограждения	1	0,75	Металл	-	-	-	0	-	-	существующая	Нет
92	Воловский муниципальный округ	с. Васильевка	Парковая	7	-	51.976165	38.027869	ЮЛ	Васильевский территориальный отдел	4800011489	1234800010565	ООО "ТЭКО-Сервис"	6829005315	-	2,60	асфальтобетон	Открытая	Без ограждения	-	-	-	-	-	-	1	8,00	Металл	существующая	Да
93	Воловский муниципальный округ	с. Васильевка	Парковая	11	-	51.976165	38.027869	ЮЛ	Васильевский территориальный отдел	4800011489	1234800010565	ООО "ТЭКО-Сервис"	6829005315	-	2,60	асфальтобетон	Открытая	Без ограждения	1	0,75	Металл	-	-	-	0	-	-	существующая	Нет

Приложение 1 к приказу управления экологии и природных ресурсов Липецкой области
«Приложение А6. Реестр контейнерных площадок (по данным ОМС)

№ п/п	Данные о нахождении мест (площадок) накопления твердых коммунальных отходов							Данные о собственниках мест (площадок) накопления твердых коммунальных отходов				Организация (ИП), оказывающая услуги по сбору и транспортированию ТКО		Данные о технических характеристиках мест (площадок) накопления твердых коммунальных отходов					Контейнеры для несортированных отходов			Контейнеры для утилизируемых отходов (раздельный сбор)			Контейнеры для сбора крупногабаритных отходов			Статус (существующая/планируемая)	Совместное использование с другими МКД
	Муниципальное образование	Населенный пункт	Улица	Дом	Корпус/Строение	Широта	Долгота	Организационно-правовая форма балансодержателя (юридическое лицо - ЮЛ; индивидуальный предприниматель - ИП; физическое лицо - ФЛ)	для ЮЛ - Полное наименование организации для ИП - Фамилия, Имя, Отчество для ФЛ - Фамилия, Имя, Отчество	ИНН	ОГРН	Наименование	ИНН	Номер контейнерной площадки	Площадь, кв.м.	Тип подстилающей поверхности	Вид площадки	Материал ограждения	Кол-во	Емкость (отдельного контейнера)	Материал контейнера	Кол-во	Емкость (отдельного контейнера)	Материал контейнера	Кол-во	Емкость (отдельного контейнера) м3	Материал контейнера		
94	Воловский муниципальный округ	с. Васильевка	Парковая	10	-	51.976165	38.027869	ЮЛ	Васильевский территориальный отдел	4800011489	1234800010565	ООО "ТЭКО-Сервис"	6829005315	-	2,60	асфальтобетон	Открытая	Без ограждения	1	0,75	Металл	-	-	-	0	-	-	существующая	Нет
95	Воловский муниципальный округ	пос. Зеленый Луг	Александра Бачурина	2	-	51.965834	37.985558	ЮЛ	Васильевский территориальный отдел	4800011489	1234800010565	ООО "ТЭКО-Сервис"	6829005315	-	2,60	асфальтобетон	Открытая	Без ограждения	1	0,75	Металл	-	-	-	0	-	-	существующая	Нет
96	Воловский муниципальный округ	с. Васильевка	Центральная	8	-	51.976165	38.027869	ЮЛ	Васильевский территориальный отдел	4800011489	1234800010565	ООО "ТЭКО-Сервис"	6829005315	-	2,60	асфальтобетон	Открытая	Без ограждения	1	0,75	Металл	-	-	-	0	-	-	существующая	Нет
97	Воловский муниципальный округ	с. Васильевка	Центральная	19	-	51.976165	38.027869	ЮЛ	Васильевский территориальный отдел	4800011489	1234800010565	ООО "ТЭКО-Сервис"	6829005315	-	2,60	асфальтобетон	Открытая	Без ограждения	1	0,75	Металл	-	-	-	0	-	-	существующая	Нет
98	Воловский муниципальный округ	с. Васильевка	Центральная	76	-	51.976165	38.027869	ЮЛ	Васильевский территориальный отдел	4800011489	1234800010565	ООО "ТЭКО-Сервис"	6829005315	-	2,60	асфальтобетон	Открытая	Без ограждения	1	0,75	Металл	-	-	-	0	-	-	существующая	Нет
99	Воловский муниципальный округ	с. Васильевка	Заречная	41	-	51.976165	38.027869	ЮЛ	Васильевский территориальный отдел	4800011489	1234800010565	ООО "ТЭКО-Сервис"	6829005315	-	2,60	асфальтобетон	Открытая	Без ограждения	1	0,75	Металл	-	-	-	0	-	-	существующая	Нет
100	Воловский муниципальный округ	пос. Зеленый Луг	Александра Бачурина	10	-	51.965834	37.985558	ЮЛ	Васильевский территориальный отдел	4800011489	1234800010565	ООО "ТЭКО-Сервис"	6829005315	-	2,60	асфальтобетон	Открытая	Без ограждения	1	0,75	Металл	-	-	-	0	-	-	существующая	Нет
101	Воловский муниципальный округ	с. Васильевка	Олега Лоськова	8	-	51.976165	38.027869	ЮЛ	Васильевский территориальный отдел	4800011489	1234800010565	ООО "ТЭКО-Сервис"	6829005315	-	2,60	асфальтобетон	Открытая	Без ограждения	1	0,75	Металл	-	-	-	0	-	-	существующая	Нет
102	Воловский муниципальный округ	с. Васильевка	Олега Лоськова	19	-	51.976165	38.027869	ЮЛ	Васильевский территориальный отдел	4800011489	1234800010565	ООО "ТЭКО-Сервис"	6829005315	-	2,60	асфальтобетон	Открытая	Без ограждения	1	0,75	Металл	-	-	-	0	-	-	существующая	Нет
103	Воловский муниципальный округ	с. Васильевка	Центральная	33	-	51.965834	37.985558	ЮЛ	Васильевский территориальный отдел	4800011489	10248007191118	ООО "ТЭКО-Сервис"	6829005315	-	2,60	асфальтобетон	Открытая	Без ограждения	1	0,75	Металл	-	-	-	0	-	-	существующая	Нет
104	Воловский муниципальный округ	с. Волово	Юбилейная	-	-	52.033099	37.882078	ЮЛ	Воловский территориальный отдел	4800011369	1234800010433	ООО "ТЭКО-Сервис"	6829005315	-	3,00	асфальтобетон	Открытая	Без ограждения	4	0,75	Металл	-	-	-	0	-	-	существующая	Нет
105	Воловский муниципальный округ	с. Васильевка	Парковая	14	-	51.975541	38.033475	ЮЛ	Васильевский территориальный отдел	4800011489	10248007191118	ООО "ТЭКО-Сервис"	6829005315	-	2,60	асфальтобетон	Открытая	Без ограждения	1	0,75	Металл	-	-	-	0	-	-	существующая	Нет
106	Воловский муниципальный округ	с. Васильевка	Кладбище	-	-	51.972647	38.017109	ЮЛ	Васильевский территориальный отдел	4800011489	10248007191118	ООО "ТЭКО-Сервис"	6829005315	-	2,60	асфальтобетон	Открытая	Без ограждения	1	0,75	Металл	-	-	-	0	-	-	существующая	Нет
107	Воловский муниципальный округ	д. Куликовка	Димитрова	42	-	51.928710	37.992234	ЮЛ	Верхнечесночевский территориальный отдел	4800011351	1234800010444	ООО "ТЭКО-Сервис"	6829005315	-	2,60	асфальтобетон	Открытая	Без ограждения	1	0,75	Металл	-	-	-	0	-	-	существующая	Нет
108	Воловский муниципальный округ	д. Куликовка	Димитрова	34	-	51.928724	37.995650	ЮЛ	Верхнечесночевский территориальный отдел	4800011351	1234800010444	ООО "ТЭКО-Сервис"	6829005315	-	2,60	асфальтобетон	Открытая	Без ограждения	1	0,75	Металл	-	-	-	0	-	-	существующая	Нет
109	Воловский муниципальный округ	д. Куликовка	Димитрова	28	-	51.928664	37.998812	ЮЛ	Верхнечесночевский территориальный отдел	4800011351	1234800010444	ООО "ТЭКО-Сервис"	6829005315	-	2,60	асфальтобетон	Открытая	Без ограждения	1	0,75	Металл	-	-	-	0	-	-	существующая	Нет
110	Воловский муниципальный округ	д. Куликовка	Димитрова	18	-	51.928629	38.001650	ЮЛ	Верхнечесночевский территориальный отдел	4800011351	1234800010444	ООО "ТЭКО-Сервис"	6829005315	-	2,60	асфальтобетон	Открытая	Без ограждения	1	0,75	Металл	-	-	-	0	-	-	существующая	Нет
111	Воловский муниципальный округ	д. Куликовка	Димитрова	8	-	51.928528	38.003957	ЮЛ	Верхнечесночевский территориальный отдел	4800011351	1234800010444	ООО "ТЭКО-Сервис"	6829005315	-	2,60	асфальтобетон	Открытая	Без ограждения	1	0,75	Металл	-	-	-	0	-	-	существующая	Нет
112	Воловский муниципальный округ	д. Куликовка	Димитрова	50	-	51.928571	37.987179	ЮЛ	Верхнечесночевский территориальный отдел	4800011351	1234800010444	ООО "ТЭКО-Сервис"	6829005315	-	2,60	асфальтобетон	Открытая	Без ограждения	1	0,75	Металл	-	-	-	0	-	-	существующая	Нет
113	Воловский муниципальный округ	д. Куликовка	Димитрова	60	-	51.92842	37.981489	ЮЛ	Верхнечесночевский территориальный отдел	4800011351	1234800010444	ООО "ТЭКО-Сервис"	6829005315	-	-	асфальтобетон	Открытая	Без ограждения	2	0,75	Металл	-	-	-	0	-	-	существующая	Нет
114	Воловский муниципальный округ	д. Куликовка	Димитрова	66	-	51.927499	38.007345	ЮЛ	Верхнечесночевский территориальный отдел	4800011351	1234800010444	ООО "ТЭКО-Сервис"	6829005315	-	2,60	асфальтобетон	Открытая	Без ограждения	1	0,75	Металл	-	-	-	0	-	-	существующая	Нет
115	Воловский муниципальный округ	д. Куликовка	Парковая	5	-	51.926491	38.007711	ЮЛ	Верхнечесночевский территориальный отдел	4800011351	1234800010444	ООО "ТЭКО-Сервис"	6829005315	-	2,60	асфальтобетон	Открытая	Без ограждения	1	0,75	Металл	-	-	-	0	-	-	существующая	Нет
116	Воловский муниципальный округ	д. Куликовка	Парковая	10	-	51.928517	37.978125	ЮЛ	Верхнечесночевский территориальный отдел	4800011351	1234800010444	ООО "ТЭКО-Сервис"	6829005315	-	2,60	асфальтобетон	Открытая	Без ограждения	1	0,75	Металл	-	-	-	0	-	-	существующая	Нет
117	Воловский муниципальный округ	д. Большовские Выселки	Степная	2	-	51.927123	37.971633	ЮЛ	Верхнечесночевский территориальный отдел	4800011351	1234800010444	ООО "ТЭКО-Сервис"	6829005315	-	2,60	асфальтобетон	Открытая	Без ограждения	1	0,75	Металл	-	-	-	0	-	-	существующая	Нет
118	Воловский муниципальный округ	д. Большовские Выселки	Степная	12	-	51.930714	37.965360	ЮЛ	Верхнечесночевский территориальный отдел	4800011351	1234800010444	ООО "ТЭКО-Сервис"	6829005315	-	2,60	асфальтобетон	Открытая	Без ограждения	1	0,75	Металл	-	-	-	0	-	-	существующая	Нет
119	Елецкий муниципальный район	д. Екатериновка	Октябрьская	54	-	52.557605	38.696451	ИП	ООО "СМАК"	-	316482700000097000	ООО "ТЭКО-Сервис"	6829005315	09-0033	6,00	асфальт	Открытая	Металл	2	0,75	Металл	-	-	-	0	-	-	существующая	Нет
120	Воловский муниципальный округ	д. Большовские Выселки	Степная	16	-	51.926279	38.015744	ЮЛ	Верхнечесночевский территориальный отдел	4800011351	1234800010444	ООО "ТЭКО-Сервис"	6829005315	-	2,60	асфальтобетон	Открытая	Без ограждения	1	0,75	Металл	-	-	-	0	-	-	существующая	Нет
121	Воловский муниципальный округ	с. Верхнее-Чесночное	ВЧернова	5	-	51.927054	38.012282	ЮЛ	Верхнечесночевский территориальный отдел	4800011351	1234800010444	ООО "ТЭКО-Сервис"	6829005315	-	2,60	асфальтобетон	Открытая	Без ограждения	1	0,75	Металл	-	-	-	0	-	-	существующая	Нет
122	Воловский муниципальный округ	с. Верхнее-Чесночное	ВЧернова	58	-	51.925943	38.017685	ЮЛ	Верхнечесночевский территориальный отдел	4800011351	1234800010444	ООО "ТЭКО-Сервис"	6829005315	-	2,60	асфальтобетон	Открытая	Без ограждения	1	0,75	Металл	-	-	-	0	-	-	существующая	Нет
123	Воловский муниципальный округ	с. Верхнее-Чесночное	ВЧернова	44	-	51.925519	38.019622	ЮЛ	Верхнечесночевский территориальный отдел	4800011351	1234800010444	ООО "ТЭКО-Сервис"	6829005315	-	2,60	асфальтобетон	Открытая	Без ограждения	1	0,75	Металл	-	-	-	0	-	-	существующая	Нет
124	Воловский муниципальный округ	с. Верхнее-Чесночное	ВЧернова	38	-	51.925051	38.021725	ЮЛ	Верхнечесночевский территориальный отдел	4800011351	1234800010444	ООО "ТЭКО-Сервис"	6829005315	-	7,80	асфальтобетон	Открытая	Без ограждения	3	0,75	Металл	-	-	-	0	-	-	существующая	Нет

Приложение 1 к приказу управления экологии и природных ресурсов Липецкой области
«Приложение А6. Реестр контейнерных площадок (по данным ОМС)

№ п/п	Данные о нахождении мест (площадок) накопления твердых коммунальных отходов							Данные о собственниках мест (площадок) накопления твердых коммунальных отходов				Организация (ИП), оказывающая услуги по сбору и транспортированию ТКО		Данные о технических характеристиках мест (площадок) накопления твердых коммунальных отходов					Контейнеры для несортированных отходов			Контейнеры для утилизируемых отходов (раздельный сбор)			Контейнеры для сбора крупногабаритных отходов			Статус (существующая/планируемая)	Совместное использование с другими МКД
	Муниципальное образование	Населенный пункт	Улица	Дом	Корпус/Строение	Широта	Долгота	Организационно-правовая форма балансодержателя (юридическое лицо - ЮЛ; индивидуальный предприниматель - ИП; физическое лицо - ФЛ)	для ЮЛ - Полное наименование организации для ИП - Фамилия, Имя, Отчество для ФЛ - Фамилия, Имя, Отчество	ИНН	ОГРН	Наименование	ИНН	Номер контейнерной площадки	Площадь, кв.м.	Тип подстилающей поверхности	Вид площадки	Материал ограждения	Кол-во	Емкость (отдельного контейнера)	Материал контейнера	Кол-во	Емкость (отдельного контейнера)	Материал контейнера	Кол-во	Емкость (отдельного контейнера) м3	Материал контейнера		
125	Воловский муниципальный округ	с. Верхнее-Чесночное	ВЧернова	24	-	51.924644	38.023884	ЮЛ	Верхнечесночный территориальный отдел	4800011351	1234800010444	ООО "ТЭКО-Сервис"	6829005315	-	2,60	асфальтобетон	Открытая	Без ограждения	1	0,75	Металл	-	-	-	0	-	-	существующая	Нет
126	Воловский муниципальный округ	с. Верхнее-Чесночное	ВЧернова	20	-	51.924374	38.027883	ЮЛ	Верхнечесночный территориальный отдел	4800011351	1234800010444	ООО "ТЭКО-Сервис"	6829005315	-	2,60	асфальтобетон	Открытая	Без ограждения	1	0,75	Металл	-	-	-	0	-	-	существующая	Нет
127	Воловский муниципальный округ	с. Верхнее-Чесночное	ВЧернова	8	-	51.924281	38.029889	ЮЛ	Верхнечесночный территориальный отдел	4800011351	1234800010444	ООО "ТЭКО-Сервис"	6829005315	-	2,60	асфальтобетон	Открытая	Без ограждения	1	0,75	Металл	-	-	-	0	-	-	существующая	Нет
128	Воловский муниципальный округ	с. Верхнее-Чесночное	ВЧернова	2	-	51.924111	38.032304	ЮЛ	Верхнечесночный территориальный отдел	4800011351	1234800010444	ООО "ТЭКО-Сервис"	6829005315	-	2,60	асфальтобетон	Открытая	Без ограждения	1	0,75	Металл	-	-	-	0	-	-	существующая	Нет
129	Воловский муниципальный округ	с. Нижнее-Чесночное	Береговая	52	-	51.924409	38.035551	ЮЛ	Верхнечесночный территориальный отдел	4800011351	1234800010444	ООО "ТЭКО-Сервис"	6829005315	-	2,60	асфальтобетон	Открытая	Без ограждения	1	0,75	Металл	-	-	-	0	-	-	существующая	Нет
130	Воловский муниципальный округ	с. Нижнее-Чесночное	Береговая	40	-	51.924937	38.039668	ЮЛ	Верхнечесночный территориальный отдел	4800011351	1234800010444	ООО "ТЭКО-Сервис"	6829005315	-	2,60	асфальтобетон	Открытая	Без ограждения	1	0,75	Металл	-	-	-	0	-	-	существующая	Нет
131	Воловский муниципальный округ	с. Нижнее-Чесночное	Береговая	30	-	51.925248	38.042533	ЮЛ	Верхнечесночный территориальный отдел	4800011351	1234800010444	ООО "ТЭКО-Сервис"	6829005315	-	2,60	асфальтобетон	Открытая	Без ограждения	1	0,75	Металл	-	-	-	0	-	-	существующая	Нет
132	Воловский муниципальный округ	с. Нижнее-Чесночное	Береговая	20	-	51.925615	38.045299	ЮЛ	Верхнечесночный территориальный отдел	4800011351	1234800010444	ООО "ТЭКО-Сервис"	6829005315	-	2,60	асфальтобетон	Открытая	Без ограждения	1	0,75	Металл	-	-	-	0	-	-	существующая	Нет
133	Воловский муниципальный округ	с. Нижнее-Чесночное	Береговая	12	-	51.926141	38.048690	ЮЛ	Верхнечесночный территориальный отдел	4800011351	1234800010444	ООО "ТЭКО-Сервис"	6829005315	-	2,60	асфальтобетон	Открытая	Без ограждения	1	0,75	Металл	-	-	-	0	-	-	существующая	Нет
134	Воловский муниципальный округ	с. Нижнее-Чесночное	Береговая	4	-	51.926365	38.053633	ЮЛ	Верхнечесночный территориальный отдел	4800011351	1234800010444	ООО "ТЭКО-Сервис"	6829005315	-	2,60	асфальтобетон	Открытая	Без ограждения	1	0,75	Металл	-	-	-	0	-	-	существующая	Нет
135	Воловский муниципальный округ	с. Нижнее-Чесночное	Центральная	17	-	51.926456	38.055452	ЮЛ	Верхнечесночный территориальный отдел	4800011351	1234800010444	ООО "ТЭКО-Сервис"	6829005315	-	2,60	асфальтобетон	Открытая	Без ограждения	1	0,75	Металл	-	-	-	0	-	-	существующая	Нет
136	Воловский муниципальный округ	с. Нижнее-Чесночное	Центральная	32	-	51.926812	38.060520	ЮЛ	Верхнечесночный территориальный отдел	4800011351	1234800010444	ООО "ТЭКО-Сервис"	6829005315	-	2,60	асфальтобетон	Открытая	Без ограждения	1	0,75	Металл	-	-	-	0	-	-	существующая	Нет
137	Воловский муниципальный округ	с. Нижнее-Чесночное	Центральная	18	-	51.926151	38.058394	ЮЛ	Верхнечесночный территориальный отдел	4800011351	1234800010444	ООО "ТЭКО-Сервис"	6829005315	-	2,60	асфальтобетон	Открытая	Без ограждения	1	0,75	Металл	-	-	-	0	-	-	существующая	Нет
138	Воловский муниципальный округ	с. Нижнее-Чесночное	Советская	3	-	51.925002	38.062065	ЮЛ	Верхнечесночный территориальный отдел	4800011351	1044800080456	ООО "ТЭКО-Сервис"	6829005315	-	2,60	асфальтобетон	Открытая	Без ограждения	1	0,75	Металл	-	-	-	0	-	-	существующая	Нет
139	Воловский муниципальный округ	с. Нижнее-Чесночное	Советская	2	-	51.925584	38.063984	ЮЛ	Верхнечесночный территориальный отдел	4800011351	1234800010444	ООО "ТЭКО-Сервис"	6829005315	-	2,60	асфальтобетон	Открытая	Без ограждения	1	0,75	Металл	-	-	-	0	-	-	существующая	Нет
140	Воловский муниципальный округ	с. Нижнее-Чесночное	Совхозная	1	-	51.927123	38.064044	ЮЛ	Верхнечесночный территориальный отдел	4800011351	1234800010444	ООО "ТЭКО-Сервис"	6829005315	-	2,60	асфальтобетон	Открытая	Без ограждения	1	0,75	Металл	-	-	-	0	-	-	существующая	Нет
141	Воловский муниципальный округ	с. Нижнее-Чесночное	Совхозная	7	-	51.928001	38.072249	ЮЛ	Верхнечесночный территориальный отдел	4800011351	1234800010444	ООО "ТЭКО-Сервис"	6829005315	-	2,60	асфальтобетон	Открытая	Без ограждения	1	0,75	Металл	-	-	-	0	-	-	существующая	Нет
142	Воловский муниципальный округ	пос. Воловский-2ой	Садовая	1	-	51.928727	38.048605	ЮЛ	Верхнечесночный территориальный отдел	4800011351	1234800010444	ООО "ТЭКО-Сервис"	6829005315	-	2,60	асфальтобетон	Открытая	Без ограждения	1	0,75	Металл	-	-	-	0	-	-	существующая	Нет
143	Воловский муниципальный округ	пос. Южный	Молодежная	2	-	51.927468	38.046004	ЮЛ	Верхнечесночный территориальный отдел	4800011351	1234800010444	ООО "ТЭКО-Сервис"	6829005315	-	2,60	асфальтобетон	Открытая	Без ограждения	1	0,75	Металл	-	-	-	0	-	-	существующая	Нет
144	Воловский муниципальный округ	пос. Южный	Молодежная	14	-	51.940281	38.096270	ЮЛ	Верхнечесночный территориальный отдел	4800011351	1234800010444	ООО "ТЭКО-Сервис"	6829005315	-	2,60	асфальтобетон	Открытая	Без ограждения	1	0,75	Металл	-	-	-	0	-	-	существующая	Нет
145	Воловский муниципальный округ	д. Предтечевка	Калинина	5	-	51.94377	38.095107	ЮЛ	Верхнечесночный территориальный отдел	4800011351	1234800010444	ООО "ТЭКО-Сервис"	6829005315	-	2,60	асфальтобетон	Открытая	Без ограждения	1	0,75	Металл	-	-	-	0	-	-	существующая	Нет
146	Воловский муниципальный округ	д. Предтечевка	Калинина	4	-	51.950647	38.097863	ЮЛ	Верхнечесночный территориальный отдел	4800011351	1234800010444	ООО "ТЭКО-Сервис"	6829005315	-	2,60	асфальтобетон	Открытая	Без ограждения	1	0,75	Металл	-	-	-	0	-	-	существующая	Нет
147	Воловский муниципальный округ	д. Предтечевка	Калинина	16	-	51.948818	38.096409	ЮЛ	Верхнечесночный территориальный отдел	4800011351	1234800010444	ООО "ТЭКО-Сервис"	6829005315	-	2,60	асфальтобетон	Открытая	Без ограждения	1	0,75	Металл	-	-	-	0	-	-	существующая	Нет
148	Воловский муниципальный округ	д. Предтечевка	Калинина	33	-	51.945448	38.094622	ЮЛ	Верхнечесночный территориальный отдел	4800011351	1234800010444	ООО "ТЭКО-Сервис"	6829005315	-	2,60	асфальтобетон	Открытая	Без ограждения	1	0,75	Металл	-	-	-	0	-	-	существующая	Нет
149	Воловский муниципальный округ	д. Предтечевка	Калинина	21	-	51.93682	38.092216	ЮЛ	Верхнечесночный территориальный отдел	4800011351	1234800010444	ООО "ТЭКО-Сервис"	6829005315	-	2,60	асфальтобетон	Открытая	Без ограждения	1	0,75	Металл	-	-	-	0	-	-	существующая	Нет
150	Воловский муниципальный округ	д. Предтечевка	Раздольная	1	-	51.92903	38.054469	ЮЛ	Верхнечесночный территориальный отдел	4800011351	1234800010444	ООО "ТЭКО-Сервис"	6829005315	-	2,60	асфальтобетон	Открытая	Без ограждения	1	0,75	Металл	-	-	-	0	-	-	существующая	Нет
151	Воловский муниципальный округ	с. Нижнее-Чесночное	Заречная	3	-	51.937779	38.09.9090	ЮЛ	Верхнечесночный территориальный отдел	4800011351	1234800010444	ООО "ТЭКО-Сервис"	6829005315	-	2,60	асфальтобетон	Открытая	Без ограждения	1	0,75	Металл	-	-	-	0	-	-	существующая	Нет
152	Воловский муниципальный округ	пос. Воловский-2ой	Садовая	25	-	51.931752	38.089064	ЮЛ	Верхнечесночный территориальный отдел	4800011351	1234800010444	ООО "ТЭКО-Сервис"	6829005315	-	2,60	асфальтобетон	Открытая	Без ограждения	1	0,75	Металл	-	-	-	0	-	-	существующая	Нет
153	Воловский муниципальный округ	пос. Воловский-2ой	Садовая	23	-	51.930289	38.083875	ЮЛ	Верхнечесночный территориальный отдел	4800011351	1234800010444	ООО "ТЭКО-Сервис"	6829005315	-	2,60	асфальтобетон	Открытая	Без ограждения	1	0,75	Металл	-	-	-	0	-	-	существующая	Нет
154	Воловский муниципальный округ	пос. Воловский-2ой	Садовая	21	-	51.929563	38.080386	ЮЛ	Верхнечесночный территориальный отдел	4800011351	1234800010444	ООО "ТЭКО-Сервис"	6829005315	-	2,60	асфальтобетон	Открытая	Без ограждения	1	0,75	Металл	-	-	-	0	-	-	существующая	Нет
155	Воловский муниципальный округ	пос. Воловский-2ой	Садовая	17	-	51.928764	38.075979	ЮЛ	Верхнечесночный территориальный отдел	4800011351	1234800010444	ООО "ТЭКО-Сервис"	6829005315	-	2,60	асфальтобетон	Открытая	Без ограждения	1	0,75	Металл	-	-	-	0	-	-	существующая	Нет

Приложение 1 к приказу управления экологии и природных ресурсов Липецкой области
«Приложение А6. Реестр контейнерных площадок (по данным ОМС)

№ п/п	Данные о нахождении мест (площадок) накопления твердых коммунальных отходов							Данные о собственниках мест (площадок) накопления твердых коммунальных отходов				Организация (ИП), оказывающая услуги по сбору и транспортированию ТКО		Данные о технических характеристиках мест (площадок) накопления твердых коммунальных отходов					Контейнеры для несортированных отходов			Контейнеры для утилизируемых отходов (раздельный сбор)			Контейнеры для сбора крупногабаритных отходов			Статус (существующая/планируемая)	Совместное использование с другими МКД
	Муниципальное образование	Населенный пункт	Улица	Дом	Корпус/Строение	Широта	Долгота	Организационно-правовая форма балансодержателя (юридическое лицо - ЮЛ; индивидуальный предприниматель - ИП; физическое лицо - ФЛ)	для ЮЛ - Полное наименование организации для ИП - Фамилия, Имя, Отчество для ФЛ - Фамилия, Имя, Отчество	ИНН	ОГРН	Наименование	ИНН	Номер контейнерной площадки	Площадь, кв.м.	Тип подстилающей поверхности	Вид площадки	Материал ограждения	Кол-во	Емкость (отдельного контейнера)	Материал контейнера	Кол-во	Емкость (отдельного контейнера)	Материал контейнера	Кол-во	Емкость (отдельного контейнера) м3	Материал контейнера		
156	Воловский муниципальный округ	пос. Воловский-2ой	Садовая	9	-	51.927243	38.040631	ЮЛ	Верхнечесночевский территориальный отдел	4800011351	1234800010444	ООО "ТЭКО-Сервис"	6829005315	-	2,60	асфальтобетон	Открытая	Без ограждения	1	0,75	Металл	-	-	-	0	-	-	существующая	Нет
157	Воловский муниципальный округ	пос. Южный	Солнечная	2	-	51.926911	38.037489	ЮЛ	Верхнечесночевский территориальный отдел	4800011351	1234800010444	ООО "ТЭКО-Сервис"	6829005315	-	2,60	асфальтобетон	Открытая	Без ограждения	1	0,75	Металл	-	-	-	0	-	-	существующая	Нет
158	Воловский муниципальный округ	пос. Южный	Солнечная	6	-	51.92605	38.033355	ЮЛ	Верхнечесночевский территориальный отдел	4800011351	1234800010444	ООО "ТЭКО-Сервис"	6829005315	-	2,60	асфальтобетон	Открытая	Без ограждения	1	0,75	Металл	-	-	-	0	-	-	существующая	Нет
159	Воловский муниципальный округ	пос. Южный	Солнечная	10	-	51.926489	38.027176	ЮЛ	Верхнечесночевский территориальный отдел	4800011351	1234800010444	ООО "ТЭКО-Сервис"	6829005315	-	2,60	асфальтобетон	Открытая	Без ограждения	1	0,75	Металл	-	-	-	0	-	-	существующая	Нет
160	Воловский муниципальный округ	пос. Южный	Солнечная	18	-	51.927697	38.020591	ЮЛ	Верхнечесночевский территориальный отдел	4800011351	1234800010444	ООО "ТЭКО-Сервис"	6829005315	-	2,60	асфальтобетон	Открытая	Без ограждения	1	0,75	Металл	-	-	-	0	-	-	существующая	Нет
161	Воловский муниципальный округ	пос. Южный	Солнечная	22	-	51.928411	38.023304	ЮЛ	Верхнечесночевский территориальный отдел	4800011351	1234800010444	ООО "ТЭКО-Сервис"	6829005315	-	2,60	асфальтобетон	Открытая	Без ограждения	1	0,75	Металл	-	-	-	0	-	-	существующая	Нет
162	Измалковский муниципальный округ	с. Васильевка	Центральная	139	-	52.7635	37.97861	нет данных	нет данных	-	-	ООО "ТЭКО-Сервис"	6829005315	-	0,80	бетон	Открытая	данные отсутствуют	1	0,75	Металл	-	-	-	0	-	-	существующая	Нет
163	Воловский муниципальный округ	пос. Южный	Солнечная	26	-	51.930466	38.002830	ЮЛ	Верхнечесночевский территориальный отдел	4800011351	1234800010444	ООО "ТЭКО-Сервис"	6829005315	-	2,60	асфальтобетон	Открытая	Без ограждения	1	0,75	Металл	-	-	-	0	-	-	существующая	Нет
164	Воловский муниципальный округ	д. Куликовка	Зона отдыха дКиковка	-	-	51.9304	38.0028	ЮЛ	Верхнечесночевский территориальный отдел	4800011351	1234800010444	ООО "ТЭКО-Сервис"	6829005315	-	2,60	асфальтобетон	Открытая	Без ограждения	1	0,75	Металл	-	-	-	0	-	-	существующая	Нет
165	Воловский муниципальный округ	с. Воловчик	Центральная	14	-	52.022832	37.812887	ЮЛ	Воловчинский территориальный отдел	4800011376	1234800010455	ООО "ТЭКО-Сервис"	6829005315	-	2,60	асфальтобетон	Закрытая	Металл	1	0,75	Металл	-	-	-	0	-	-	существующая	Нет
166	Воловский муниципальный округ	с. Воловчик	Центральная	17	-	52.023325	37.811831	ЮЛ	Воловчинский территориальный отдел	4800011376	1234800010455	ООО "ТЭКО-Сервис"	6829005315	-	2,60	асфальтобетон	Открытая	Без ограждения	1	0,75	Металл	-	-	-	0	-	-	существующая	Нет
167	Воловский муниципальный округ	с. Воловчик	Центральная	28	-	52.021252	37.816681	ЮЛ	Воловчинский территориальный отдел	4800011376	1234800010455	ООО "ТЭКО-Сервис"	6829005315	-	2,60	асфальтобетон	Открытая	Без ограждения	1	0,75	Металл	-	-	-	0	-	-	существующая	Нет
168	Воловский муниципальный округ	с. Воловчик	Центральная	30	-	52.020437	37.816681	ЮЛ	Воловчинский территориальный отдел	4800011376	1234800010455	ООО "ТЭКО-Сервис"	6829005315	-	2,60	асфальтобетон	Открытая	Без ограждения	1	0,75	Металл	-	-	-	0	-	-	существующая	Нет
169	Воловский муниципальный округ	с. Воловчик	Центральная	26	-	52.021454	37.814587	ЮЛ	Воловчинский территориальный отдел	4800011376	1234800010455	ООО "ТЭКО-Сервис"	6829005315	-	2,60	асфальтобетон	Открытая	Без ограждения	1	0,75	Металл	-	-	-	0	-	-	существующая	Нет
170	Воловский муниципальный округ	с. Воловчик	Центральная	1	-	52.02261	37.821275	ЮЛ	Воловчинский территориальный отдел	4800011376	1234800010455	ООО "ТЭКО-Сервис"	6829005315	-	2,60	асфальтобетон	Закрытая	Металл	1	0,75	Металл	-	-	-	0	-	-	существующая	Нет
171	Воловский муниципальный округ	с. Воловчик	Центральная	8	-	52.02226	37.817298	ЮЛ	Воловчинский территориальный отдел	4800011376	1234800010455	ООО "ТЭКО-Сервис"	6829005315	-	2,60	асфальтобетон	Открытая	Без ограждения	1	0,75	Металл	-	-	-	0	-	-	существующая	Нет
172	Воловский муниципальный округ	с. Воловчик	Центральная	33	-	52.020191	37.816949	ЮЛ	Воловчинский территориальный отдел	4800011376	1234800010455	ООО "ТЭКО-Сервис"	6829005315	-	2,60	асфальтобетон	Открытая	Без ограждения	1	0,75	Металл	-	-	-	0	-	-	существующая	Нет
173	Воловский муниципальный округ	с. Воловчик	Центральная	19	-	52.022604	37.810340	ЮЛ	Воловчинский территориальный отдел	4800011376	1234800010455	ООО "ТЭКО-Сервис"	6829005315	-	2,60	асфальтобетон	Закрытая	Металл	1	0,75	Металл	-	-	-	0	-	-	существующая	Нет
174	Воловский муниципальный округ	с. Воловчик	Центральная	22	-	52.022978	37.807812	ЮЛ	Воловчинский территориальный отдел	4800011376	1234800010455	ООО "ТЭКО-Сервис"	6829005315	-	2,60	асфальтобетон	Закрытая	Металл	1	0,75	Металл	-	-	-	0	-	-	существующая	Нет
175	Воловский муниципальный округ	с. Воловчик	Береговая	7	-	52.019816	37.812551	ЮЛ	Воловчинский территориальный отдел	4800011376	1234800010455	ООО "ТЭКО-Сервис"	6829005315	-	2,60	асфальтобетон	Открытая	Без ограждения	1	0,75	Металл	-	-	-	0	-	-	существующая	Нет
176	Воловский муниципальный округ	с. Воловчик	Береговая	10	-	52.020194	37.812163	ЮЛ	Воловчинский территориальный отдел	4800011376	1234800010455	ООО "ТЭКО-Сервис"	6829005315	-	2,60	асфальтобетон	Открытая	Без ограждения	1	0,75	Металл	-	-	-	0	-	-	существующая	Нет
177	Воловский муниципальный округ	с. Воловчик	Речная	3	-	52.015424	37.814768	ЮЛ	Воловчинский территориальный отдел	4800011376	1234800010455	ООО "ТЭКО-Сервис"	6829005315	-	2,60	асфальтобетон	Открытая	Без ограждения	1	0,75	Металл	-	-	-	0	-	-	существующая	Нет
178	Воловский муниципальный округ	с. Воловчик	Речная	8	-	52.01336	37.813727	ЮЛ	Воловчинский территориальный отдел	4800011376	1234800010455	ООО "ТЭКО-Сервис"	6829005315	-	2,60	асфальтобетон	Открытая	Без ограждения	1	0,75	Металл	-	-	-	0	-	-	существующая	Нет
179	Воловский муниципальный округ	с. Воловчик	Речная	14	-	52.010703	37.813863	ЮЛ	Воловчинский территориальный отдел	4800011376	1234800010455	ООО "ТЭКО-Сервис"	6829005315	-	2,60	асфальтобетон	Открытая	Без ограждения	1	0,75	Металл	-	-	-	0	-	-	существующая	Нет
180	Воловский муниципальный округ	с. Воловчик	Речная	25	-	52.015204	37.812152	ЮЛ	Воловчинский территориальный отдел	4800011376	1234800010455	ООО "ТЭКО-Сервис"	6829005315	-	2,60	асфальтобетон	Открытая	Без ограждения	1	0,75	Металл	-	-	-	0	-	-	существующая	Нет
181	Воловский муниципальный округ	с. Воловчик	Речная	51	-	52.02414	37.801770	ЮЛ	Воловчинский территориальный отдел	4800011376	1234800010455	ООО "ТЭКО-Сервис"	6829005315	-	2,60	асфальтобетон	Открытая	Без ограждения	1	0,75	Металл	-	-	-	0	-	-	существующая	Нет
182	Воловский муниципальный округ	с. Воловчик	Речная	60	-	52.022246	37.794509	ЮЛ	Воловчинский территориальный отдел	4800011376	1234800010455	ООО "ТЭКО-Сервис"	6829005315	-	4,84	асфальтобетон	Открытая	Без ограждения	-	-	-	-	-	-	1	8,00	Металл	существующая	Нет
183	Воловский муниципальный округ	с. Воловчик	Северная	3	-	52.024769	37.811316	ЮЛ	Воловчинский территориальный отдел	4800011376	1234800010455	ООО "ТЭКО-Сервис"	6829005315	-	4,84	асфальтобетон	Открытая	Без ограждения	-	-	-	-	-	-	1	8,00	Металл	существующая	Нет
184	Воловский муниципальный округ	с. Воловчик	Северная	7	-	52.024522	37.83810	ЮЛ	Воловчинский территориальный отдел	4800011376	1234800010455	ООО "ТЭКО-Сервис"	6829005315	-	2,60	асфальтобетон	Открытая	Без ограждения	1	0,75	Металл	-	-	-	0	-	-	существующая	Нет
185	Воловский муниципальный округ	с. Воловчик	Северная	12	-	52.025293	37.824042	ЮЛ	Воловчинский территориальный отдел	4800011376	1234800010455	ООО "ТЭКО-Сервис"	6829005315	-	4,84	асфальтобетон	Открытая	Без ограждения	1	0,75	Металл	-	-	-	0	-	-	существующая	Нет
186	Воловский муниципальный округ	с. Воловчик	Северная	37	-	52.025728	37.818081	ЮЛ	Воловчинский территориальный отдел	4800011376	1234800010455	ООО "ТЭКО-Сервис"	6829005315	-	2,60	асфальтобетон	Открытая	Без ограждения	1	0,75	Металл	-	-	-	0	-	-	существующая	Нет

Приложение 1 к приказу управления экологии и природных ресурсов Липецкой области
«Приложение А6. Реестр контейнерных площадок (по данным ОМС)

№ п/п	Данные о нахождении мест (площадок) накопления твердых коммунальных отходов							Данные о собственниках мест (площадок) накопления твердых коммунальных отходов				Организация (ИП), оказывающая услуги по сбору и транспортированию ТКО		Данные о технических характеристиках мест (площадок) накопления твердых коммунальных отходов					Контейнеры для несортированных отходов			Контейнеры для утилизируемых отходов (раздельный сбор)			Контейнеры для сбора крупногабаритных отходов			Статус (существующая/планируемая)	Совместное использование с другими МКД
	Муниципальное образование	Населенный пункт	Улица	Дом	Корпус/Строение	Широта	Долгота	Организационно-правовая форма балансодержателя (юридическое лицо - ЮЛ; индивидуальный предприниматель - ИП; физическое лицо - ФЛ)	для ЮЛ - Полное наименование организации для ИП - Фамилия, Имя, Отчество для ФЛ - Фамилия, Имя, Отчество	ИНН	ОГРН	Наименование	ИНН	Номер контейнерной площадки	Площадь, кв.м.	Тип подстилающей поверхности	Вид площадки	Материал ограждения	Кол-во	Емкость (отдельного контейнера)	Материал контейнера	Кол-во	Емкость (отдельного контейнера)	Материал контейнера	Кол-во	Емкость (отдельного контейнера) м3	Материал контейнера		
187	Воловский муниципальный округ	с. Воловчик	Северная	44	-	52.0255	37.812856	ЮЛ	Воловчинский территориальный отдел	4800011376	1234800010455	ООО "ТЭКО-Сервис"	6829005315	-	2,60	асфальтобетон	Открытая	Без ограждения	1	0,75	Металл	-	-	-	0	-	-	существующая	Нет
188	Воловский муниципальный округ	пос. Новый	Школьная	4	-	52.044505	37.760677	ЮЛ	Воловчинский территориальный отдел	4800011376	1234800010455	ООО "ТЭКО-Сервис"	6829005315	-	2,60	асфальтобетон	Открытая	Без ограждения	1	0,75	Металл	-	-	-	0	-	-	существующая	Нет
189	Воловский муниципальный округ	пос. Кшень	Школьная	9	-	52.031388	37.792840	ЮЛ	Воловчинский территориальный отдел	4800011376	1234800010455	ООО "ТЭКО-Сервис"	6829005315	-	2,60	асфальтобетон	Открытая	Без ограждения	1	0,75	Металл	-	-	-	0	-	-	существующая	Нет
190	Воловский муниципальный округ	пос. Кшень	Школьная	16	-	52.034116	37.789718	ЮЛ	Воловчинский территориальный отдел	4800011376	1234800010455	ООО "ТЭКО-Сервис"	6829005315	-	2,60	асфальтобетон	Открытая	Без ограждения	1	0,75	Металл	-	-	-	0	-	-	существующая	Нет
191	Воловский муниципальный округ	пос. Кшень	Школьная	30	-	52.028016	37.797328	ЮЛ	Воловчинский территориальный отдел	4800011376	1234800010455	ООО "ТЭКО-Сервис"	6829005315	-	2,60	асфальтобетон	Открытая	Без ограждения	1	0,75	Металл	-	-	-	0	-	-	существующая	Нет
192	Воловский муниципальный округ	пос. Кшень	Школьная	21	-	52.023668	37.791452	ЮЛ	Воловчинский территориальный отдел	4800011376	1234800010455	ООО "ТЭКО-Сервис"	6829005315	-	2,60	асфальтобетон	Открытая	Без ограждения	1	0,75	Металл	-	-	-	0	-	-	существующая	Нет
193	Воловский муниципальный округ	пос. Кшень	Кшенская	6	-	52.033734	37.793588	ЮЛ	Воловчинский территориальный отдел	4800011376	1234800010455	ООО "ТЭКО-Сервис"	6829005315	-	2,60	асфальтобетон	Открытая	Без ограждения	1	0,75	Металл	-	-	-	0	-	-	существующая	Нет
194	Воловский муниципальный округ	пос. Кшень	Кшенская	24	-	52.037385	37.788393	ЮЛ	Воловчинский территориальный отдел	4800011376	1234800010455	ООО "ТЭКО-Сервис"	6829005315	-	2,60	асфальтобетон	Открытая	Без ограждения	1	0,75	Металл	-	-	-	0	-	-	существующая	Нет
195	Воловский муниципальный округ	пос. Кшень	Кшенская	28	-	52.038508	37.779089	ЮЛ	Воловчинский территориальный отдел	4800011376	1234800010455	ООО "ТЭКО-Сервис"	6829005315	-	2,60	асфальтобетон	Открытая	Без ограждения	-	-	-	-	-	-	1	8,00	Металл	существующая	Нет
196	Воловский муниципальный округ	пос. Кшень	Кшенская	38	-	52.041906	37.773539	ЮЛ	Воловчинский территориальный отдел	4800011376	1234800010455	ООО "ТЭКО-Сервис"	6829005315	-	2,60	асфальтобетон	Открытая	Без ограждения	1	0,75	Металл	-	-	-	0	-	-	существующая	Нет
197	Воловский муниципальный округ	пос. Кшень	Кшенская	50	-	52.044814	37.767939	ЮЛ	Воловчинский территориальный отдел	4800011376	1234800010455	ООО "ТЭКО-Сервис"	6829005315	-	2,60	асфальтобетон	Открытая	Без ограждения	1	0,75	Металл	-	-	-	0	-	-	существующая	Нет
198	Воловский муниципальный округ	с. Воловчик	Речная	36	-	52.020518	37.808077	ЮЛ	Воловчинский территориальный отдел	4800011376	1234800010455	ООО "ТЭКО-Сервис"	6829005315	-	2,60	асфальтобетон	Открытая	Без ограждения	1	0,75	Металл	-	-	-	0	-	-	существующая	Нет
199	Воловский муниципальный округ	с. Воловчик	кладбище	-	-	52.021251	37.824503	ЮЛ	Воловчинский территориальный отдел	4800011376	1234800010455	ООО "ТЭКО-Сервис"	6829005315	-	2,60	асфальтобетон	Закрытая	Металл	1	0,75	Металл	-	-	-	0	-	-	существующая	Нет
200	Воловский муниципальный округ	с. Воловчик	Береговая	2	-	52.018447	37.815053	ЮЛ	Воловчинский территориальный отдел	4800011376	1234800010455	ООО "ТЭКО-Сервис"	6829005315	-	2,60	асфальтобетон	Открытая	Без ограждения	1	0,75	Металл	-	-	-	0	-	-	существующая	Нет
201	Воловский муниципальный округ	с. Воловчик	Береговая	5	-	52.018636	37.814336	ЮЛ	Воловчинский территориальный отдел	4800011376	1234800010455	ООО "ТЭКО-Сервис"	6829005315	-	2,60	асфальтобетон	Открытая	Без ограждения	1	0,75	Металл	-	-	-	0	-	-	существующая	Нет
202	Воловский муниципальный округ	с. Воловчик	Речная	34	-	52.019822	37.807953	ЮЛ	Воловчинский территориальный отдел	4800011376	1234800010455	ООО "ТЭКО-Сервис"	6829005315	-	2,60	асфальтобетон	Открытая	Без ограждения	1	0,75	Металл	-	-	-	0	-	-	существующая	Нет
203	Воловский муниципальный округ	с. Воловчик	Речная	44	-	52.020268	37.802419	ЮЛ	Воловчинский территориальный отдел	4800011376	1234800010455	ООО "ТЭКО-Сервис"	6829005315	-	2,60	асфальтобетон	Открытая	Без ограждения	1	0,75	Металл	-	-	-	0	-	-	существующая	Нет
204	Воловский муниципальный округ	с. Воловчик	Речная	48	-	52.022764	37.804226	ЮЛ	Воловчинский территориальный отдел	4800011376	1234800010455	ООО "ТЭКО-Сервис"	6829005315	-	2,60	асфальтобетон	Открытая	Без ограждения	1	0,75	Металл	-	-	-	0	-	-	существующая	Нет
205	Воловский муниципальный округ	с. Воловчик	Речная	29	-	52.01829	37.811680	ЮЛ	Воловчинский территориальный отдел	4800011376	1234800010455	ООО "ТЭКО-Сервис"	6829005315	-	2,60	асфальтобетон	Открытая	Без ограждения	1	0,75	Металл	-	-	-	0	-	-	существующая	Нет
206	Воловский муниципальный округ	с. Воловчик	Речная	45	-	52.019988	37.801282	ЮЛ	Воловчинский территориальный отдел	4800011376	1234800010455	ООО "ТЭКО-Сервис"	6829005315	-	2,60	асфальтобетон	Открытая	Без ограждения	1	0,75	Металл	-	-	-	0	-	-	существующая	Нет
207	Воловский муниципальный округ	с. Волово	Красноармейская	18	-	52.014666	37.895593	ЮЛ	Воловский территориальный отдел	4800011369	1234800010433	ООО "ТЭКО-Сервис"	6829005315	-	4,84	асфальтобетон	Открытая	Без ограждения	1	0,75	Металл	-	-	-	0	-	-	существующая	Нет
208	Воловский муниципальный округ	с. Волово	Красноармейская	30	-	52.0143	37.899577	ЮЛ	Воловский территориальный отдел	4800011369	1234800010433	ООО "ТЭКО-Сервис"	6829005315	-	4,84	асфальтобетон	Открытая	Без ограждения	1	0,75	Пластик	-	-	-	0	-	-	существующая	Нет
209	Воловский муниципальный округ	с. Волово	Красноармейская	12	А	52.013049	37.892980	ЮЛ	Воловский территориальный отдел	4800011369	1234800010433	ООО "ТЭКО-Сервис"	6829005315	-	2,60	асфальтобетон	Открытая	Без ограждения	1	0,75	Пластик	-	-	-	0	-	-	существующая	Нет
210	Воловский муниципальный округ	с. Волово	Луговая	2	-	52.015474	37.887391	ЮЛ	Воловский территориальный отдел	4800011369	1234800010433	ООО "ТЭКО-Сервис"	6829005315	-	5,20	асфальтобетон	Открытая	Без ограждения	2	0,75	Пластик	-	-	-	0	-	-	существующая	Нет
211	Воловский муниципальный округ	с. Волово	Луговая	13	-	52.014355	37.884099	ЮЛ	Воловский территориальный отдел	4800011369	1234800010433	ООО "ТЭКО-Сервис"	6829005315	-	4,84	асфальтобетон	Открытая	Без ограждения	1	0,75	Пластик	-	-	-	0	-	-	существующая	Нет
212	Воловский муниципальный округ	с. Волово	Луговая	32	-	52.012695	37.879310	ЮЛ	Воловский территориальный отдел	4800011369	1234800010433	ООО "ТЭКО-Сервис"	6829005315	-	4,84	асфальтобетон	Открытая	Без ограждения	1	0,75	Пластик	-	-	-	0	-	-	существующая	Нет
213	Воловский муниципальный округ	с. Волово	Советская	21	-	52.017628	37.883296	ЮЛ	Воловский территориальный отдел	4800011369	1234800010433	ООО "ТЭКО-Сервис"	6829005315	-	2,60	асфальтобетон	Открытая	Без ограждения	1	0,75	Пластик	-	-	-	0	-	-	существующая	Нет
214	Воловский муниципальный округ	с. Волово	Советская	24	-	52.016822	37.886061	ЮЛ	Воловский территориальный отдел	4800011369	1234800010433	ООО "ТЭКО-Сервис"	6829005315	-	2,60	асфальтобетон	Открытая	Без ограждения	1	0,75	Пластик	-	-	-	0	-	-	существующая	Нет
215	Воловский муниципальный округ	с. Волово	Советская	29	-	52.019045	37.881368	ЮЛ	Воловский территориальный отдел	4800011369	1234800010433	ООО "ТЭКО-Сервис"	6829005315	-	2,60	асфальтобетон	Открытая	Без ограждения	1	0,75	Пластик	-	-	-	0	-	-	существующая	Нет
216	Воловский муниципальный округ	с. Волово	Советская	56	А	52.019994	37.883451	ЮЛ	Воловский территориальный отдел	4800011369	1234800010433	ООО "ТЭКО-Сервис"	6829005315	-	2,60	асфальтобетон	Открытая	Без ограждения	1	0,75	Пластик	-	-	-	0	-	-	существующая	Нет
217	Воловский муниципальный округ	с. Волово	Советская	97	-	52.030371	37.886121	ЮЛ	Воловский территориальный отдел	4800011369	1234800010433	ООО "ТЭКО-Сервис"	6829005315	-	2,60	асфальтобетон	Открытая	Без ограждения	1	0,75	Пластик	-	-	-	0	-	-	существующая	Нет

Приложение 1 к приказу управления экологии и природных ресурсов Липецкой области
«Приложение А6. Реестр контейнерных площадок (по данным ОМС)

№ п/п	Данные о нахождении мест (площадок) накопления твердых коммунальных отходов							Данные о собственниках мест (площадок) накопления твердых коммунальных отходов				Организация (ИП), оказывающая услуги по сбору и транспортированию ТКО		Данные о технических характеристиках мест (площадок) накопления твердых коммунальных отходов					Контейнеры для несортированных отходов			Контейнеры для утилизируемых отходов (раздельный сбор)			Контейнеры для сбора крупногабаритных отходов			Статус (существующая/планируемая)	Совместное использование с другими МКД
	Муниципальное образование	Населенный пункт	Улица	Дом	Корпус/Строение	Широта	Долгота	Организационно-правовая форма балансодержателя (юридическое лицо - ЮЛ; индивидуальный предприниматель - ИП; физическое лицо - ФЛ)	для ЮЛ - Полное наименование организации для ИП - Фамилия, Имя, Отчество для ФЛ - Фамилия, Имя, Отчество	ИНН	ОГРН	Наименование	ИНН	Номер контейнерной площадки	Площадь, кв.м.	Тип подстилающей поверхности	Вид площадки	Материал ограждения	Кол-во	Емкость (отдельного контейнера)	Материал контейнера	Кол-во	Емкость (отдельного контейнера)	Материал контейнера	Кол-во	Емкость (отдельного контейнера) м3	Материал контейнера		
218	Воловский муниципальный округ	с. Волово	Советская	56	А	52.019787	37.883568	ЮЛ	Воловский территориальный отдел	4800011369	1234800010433	ООО "ТЭКО-Сервис"	6829005315	-	2,60	асфальтобетон	Открытая	Без ограждения	1	0,75	Пластик	-	-	-	0	-	-	существующая	Нет
219	Воловский муниципальный округ	с. Волово	Советская	117	-	52.036059	37.886288	ЮЛ	Воловский территориальный отдел	4800011369	1234800010433	ООО "ТЭКО-Сервис"	6829005315	-	2,60	асфальтобетон	Открытая	Без ограждения	1	0,75	Пластик	-	-	-	0	-	-	существующая	Нет
220	Воловский муниципальный округ	с. Волово	Почтовая	-	-	52.032334	37.886634	ЮЛ	Воловский территориальный отдел	4800011369	1234800010433	ООО "ТЭКО-Сервис"	6829005315	-	2,60	асфальтобетон	Открытая	Без ограждения	1	0,75	Пластик	-	-	-	0	-	-	существующая	Нет
221	Воловский муниципальный округ	с. Волово	Советская	62	-	52.02103	37.883689	ЮЛ	Воловский территориальный отдел	4800011369	1234800010433	ООО "ТЭКО-Сервис"	6829005315	-	2,60	асфальтобетон	Открытая	Без ограждения	1	0,75	Пластик	-	-	-	0	-	-	существующая	Нет
222	Воловский муниципальный округ	с. Волово	Советская	55	-	52.023188	37.882513	ЮЛ	Воловский территориальный отдел	4800011369	1234800010433	ООО "ТЭКО-Сервис"	6829005315	-	2,60	асфальтобетон	Открытая	Без ограждения	1	0,75	Пластик	-	-	-	0	-	-	существующая	Нет
223	Воловский муниципальный округ	с. Волово	Советская	-	-	52.021386	37.882423	ЮЛ	Воловский территориальный отдел	4800011369	1234800010433	ООО "ТЭКО-Сервис"	6829005315	-	5,20	асфальтобетон	Открытая	Без ограждения	2	0,75	Пластик	-	-	-	0	-	-	существующая	Нет
224	Воловский муниципальный округ	с. Волово	1-я Молодежная	2	-	52.018951	37.879422	ЮЛ	Воловский территориальный отдел	4800011369	1234800010433	ООО "ТЭКО-Сервис"	6829005315	-	2,60	асфальтобетон	Открытая	Без ограждения	1	0,75	Пластик	-	-	-	0	-	-	существующая	Нет
225	Воловский муниципальный округ	с. Волово	1-я Молодежная	6	-	52.018474	37.879261	ЮЛ	Воловский территориальный отдел	4800011369	1234800010433	ООО "ТЭКО-Сервис"	6829005315	-	2,60	асфальтобетон	Открытая	Без ограждения	1	0,75	Пластик	-	-	-	0	-	-	существующая	Нет
226	Воловский муниципальный округ	с. Волово	3-я Молодежная	1	-	52.01676	37.881940	ЮЛ	Воловский территориальный отдел	4800011369	1234800010433	ООО "ТЭКО-Сервис"	6829005315	-	2,60	асфальтобетон	Открытая	Без ограждения	1	0,75	Пластик	-	-	-	0	-	-	существующая	Нет
227	Воловский муниципальный округ	с. Волово	3-я Молодежная	9	-	52.016408	37.881940	ЮЛ	Воловский территориальный отдел	4800011369	1234800010433	ООО "ТЭКО-Сервис"	6829005315	-	2,60	асфальтобетон	Открытая	Без ограждения	1	0,75	Пластик	-	-	-	0	-	-	существующая	Нет
228	Воловский муниципальный округ	с. Волово	3-я Молодежная	25	-	52.015441	37.878211	ЮЛ	Воловский территориальный отдел	4800011369	1234800010433	ООО "ТЭКО-Сервис"	6829005315	-	2,60	асфальтобетон	Открытая	Без ограждения	1	0,75	Пластик	-	-	-	0	-	-	существующая	Нет
229	Воловский муниципальный округ	с. Волово	3-я Молодежная	29	-	52.015151	37.877534	ЮЛ	Воловский территориальный отдел	4800011369	1234800010433	ООО "ТЭКО-Сервис"	6829005315	-	2,60	асфальтобетон	Открытая	Без ограждения	1	0,75	Пластик	-	-	-	0	-	-	существующая	Нет
230	Воловский муниципальный округ	с. Волово	Первомайская	24	-	52.014202	37.872019	ЮЛ	Воловский территориальный отдел	4800011369	1234800010433	ООО "ТЭКО-Сервис"	6829005315	-	7,80	асфальтобетон	Открытая	Без ограждения	3	0,75	Пластик	-	-	-	0	-	-	существующая	Нет
231	Воловский муниципальный округ	с. Волово	Первомайская	19	-	52.014318	37.874594	ЮЛ	Воловский территориальный отдел	4800011369	1234800010433	ООО "ТЭКО-Сервис"	6829005315	-	2,60	асфальтобетон	Открытая	Без ограждения	1	0,75	Пластик	-	-	-	0	-	-	существующая	Нет
232	Воловский муниципальный округ	с. Волово	Первомайская	23	-	52.014182	37.874154	ЮЛ	Воловский территориальный отдел	4800011369	1234800010433	ООО "ТЭКО-Сервис"	6829005315	-	2,60	асфальтобетон	Открытая	Без ограждения	1	0,75	металл	-	-	-	0	-	-	существующая	Нет
233	Воловский муниципальный округ	с. Волово	Первомайская	33	-	52.013266	37.871979	ЮЛ	Воловский территориальный отдел	4800011369	1234800010433	ООО "ТЭКО-Сервис"	6829005315	-	2,60	асфальтобетон	Открытая	Без ограждения	1	0,75	Пластик	-	-	-	0	-	-	существующая	Нет
234	Воловский муниципальный округ	с. Волово	Коммунальная	4	-	52.025279	37.883255	ЮЛ	Воловский территориальный отдел	4800011369	1234800010433	ООО "ТЭКО-Сервис"	6829005315	-	-	асфальтобетон	Открытая	Без ограждения	4	0,75	Пластик	-	-	-	0	-	-	существующая	Да
235	Воловский муниципальный округ	с. Волово	Коммунальная	6	-	52.025512	37.882701	ЮЛ	Воловский территориальный отдел	4800011369	1234800010433	ООО "ТЭКО-Сервис"	6829005315	-	5,20	асфальтобетон	Открытая	Без ограждения	2	0,75	Пластик	-	-	-	0	-	-	существующая	Да
236	Воловский муниципальный округ	с. Волово	Коммунальная	10	-	52.025831	37.881173	ЮЛ	Воловский территориальный отдел	4800011369	1234800010433	ООО "ТЭКО-Сервис"	6829005315	-	4,84	асфальтобетон	Открытая	Без ограждения	-	-	-	-	-	-	1	8,00	Металл	существующая	Да
237	Измалковский муниципальный округ	с. Васильевка	Центральная	143	-	52.76283	37.97760	нет данных	нет данных	-	-	ООО "ТЭКО-Сервис"	6829005315	-	0,80	бетон	Открытая	данные отсутствуют	1	0,75	Металл	-	-	-	0	-	-	существующая	Нет
238	Воловский муниципальный округ	с. Волово	Крупской	3	-	52.019283	37.884395	ЮЛ	Воловский территориальный отдел	4800011369	1234800010433	ООО "ТЭКО-Сервис"	6829005315	-	2,60	асфальтобетон	Открытая	Без ограждения	1	0,75	Пластик	-	-	-	0	-	-	существующая	Нет
239	Воловский муниципальный округ	с. Волово	Крупской	2	А	52.019072	37.885060	ЮЛ	Воловский территориальный отдел	4800011369	1234800010433	ООО "ТЭКО-Сервис"	6829005315	-	2,60	асфальтобетон	Открытая	Без ограждения	1	0,75	Пластик	-	-	-	0	-	-	существующая	Нет
240	Воловский муниципальный округ	с. Волово	Крупской	8	-	52.01983	37.885689	ЮЛ	Воловский территориальный отдел	4800011369	1234800010433	ООО "ТЭКО-Сервис"	6829005315	-	2,60	асфальтобетон	Открытая	Без ограждения	1	0,75	Пластик	-	-	-	0	-	-	существующая	Нет
241	Воловский муниципальный округ	с. Волово	Крупской	23	-	52.021505	37.885926	ЮЛ	Воловский территориальный отдел	4800011369	1234800010433	ООО "ТЭКО-Сервис"	6829005315	-	2,60	асфальтобетон	Открытая	Без ограждения	1	0,75	Пластик	-	-	-	0	-	-	существующая	Нет
242	Воловский муниципальный округ	с. Волово	Комсомольская	11	-	52.020227	37.878119	ЮЛ	Воловский территориальный отдел	4800011369	1234800010433	ООО "ТЭКО-Сервис"	6829005315	-	2,60	асфальтобетон	Открытая	Без ограждения	1	0,75	Пластик	-	-	-	0	-	-	существующая	Нет
243	Воловский муниципальный округ	с. Волово	Комсомольская	13	-	52.021027	37.878673	ЮЛ	Воловский территориальный отдел	4800011369	1234800010433	ООО "ТЭКО-Сервис"	6829005315	-	2,60	асфальтобетон	Открытая	Без ограждения	1	0,75	Пластик	-	-	-	0	-	-	существующая	Нет
244	Воловский муниципальный округ	с. Волово	Комсомольская	15	-	52.021608	37.878031	ЮЛ	Воловский территориальный отдел	4800011369	1234800010433	ООО "ТЭКО-Сервис"	6829005315	-	2,60	асфальтобетон	Открытая	Без ограждения	1	0,75	Пластик	-	-	-	0	-	-	существующая	Нет
245	Воловский муниципальный округ	с. Волово	Комсомольская	19	-	52.022442	37.877016	ЮЛ	Воловский территориальный отдел	4800011369	1234800010433	ООО "ТЭКО-Сервис"	6829005315	-	2,60	асфальтобетон	Открытая	Без ограждения	1	0,75	Пластик	-	-	-	0	-	-	существующая	Нет
246	Воловский муниципальный округ	с. Волово	Комсомольская	23	-	52.022873	37.876559	ЮЛ	Воловский территориальный отдел	4800011369	1234800010433	ООО "ТЭКО-Сервис"	6829005315	-	2,60	асфальтобетон	Открытая	Без ограждения	1	0,75	Пластик	-	-	-	0	-	-	существующая	Нет
247	Воловский муниципальный округ	с. Волово	Комсомольская	33	-	52.024446	37.875319	ЮЛ	Воловский территориальный отдел	4800011369	1234800010433	ООО "ТЭКО-Сервис"	6829005315	-	2,60	асфальтобетон	Открытая	Без ограждения	1	0,75	Пластик	-	-	-	0	-	-	существующая	Нет
248	Воловский муниципальный округ	с. Волово	Комсомольская	55	-	52.027598	37.873254	ЮЛ	Воловский территориальный отдел	4800011369	1234800010433	ООО "ТЭКО-Сервис"	6829005315	-	2,60	асфальтобетон	Открытая	Без ограждения	1	0,75	Пластик	-	-	-	0	-	-	существующая	Нет

Приложение 1 к приказу управления экологии и природных ресурсов Липецкой области
«Приложение А6. Реестр контейнерных площадок (по данным ОМС)

№ п/п	Данные о нахождении мест (площадок) накопления твердых коммунальных отходов							Данные о собственниках мест (площадок) накопления твердых коммунальных отходов				Организация (ИП), оказывающая услуги по сбору и транспортированию ТКО		Данные о технических характеристиках мест (площадок) накопления твердых коммунальных отходов					Контейнеры для несортированных отходов			Контейнеры для утилизируемых отходов (раздельный сбор)			Контейнеры для сбора крупногабаритных отходов			Статус (существующая/планируемая)	Совместное использование с другими МКД
	Муниципальное образование	Населенный пункт	Улица	Дом	Корпус/Строение	Широта	Долгота	Организационно-правовая форма балансодержателя (юридическое лицо - ЮЛ; индивидуальный предприниматель - ИП; физическое лицо - ФЛ)	для ЮЛ - Полное наименование организации для ИП - Фамилия, Имя, Отчество для ФЛ - Фамилия, Имя, Отчество	ИНН	ОГРН	Наименование	ИНН	Номер контейнерной площадки	Площадь, кв.м.	Тип подстилающей поверхности	Вид площадки	Материал ограждения	Кол-во	Емкость (отдельного контейнера)	Материал контейнера	Кол-во	Емкость (отдельного контейнера)	Материал контейнера	Кол-во	Емкость (отдельного контейнера) м3	Материал контейнера		
249	Воловский муниципальный округ	с. Волово	Комсомольская	61	-	52.028545	37.870943	ЮЛ	Воловский территориальный отдел	4800011369	1234800010433	ООО "ТЭКО-Сервис"	6829005315	-	2,60	асфальтобетон	Открытая	Без ограждения	1	0,75	Пластик	-	-	-	0	-	-	существующая	Нет
250	Воловский муниципальный округ	с. Волово	Комсомольская	65	-	52.028777	37.869812	ЮЛ	Воловский территориальный отдел	4800011369	1234800010433	ООО "ТЭКО-Сервис"	6829005315	-	2,60	асфальтобетон	Открытая	Без ограждения	1	0,75	Пластик	-	-	-	0	-	-	существующая	Нет
251	Воловский муниципальный округ	с. Волово	Комсомольская	67	-	52.029066	37.868618	ЮЛ	Воловский территориальный отдел	4800011369	1234800010433	ООО "ТЭКО-Сервис"	6829005315	-	2,60	асфальтобетон	Открытая	Без ограждения	1	0,75	Пластик	-	-	-	0	-	-	существующая	Нет
252	Воловский муниципальный округ	с. Волово	Комсомольская	75	-	52.029715	37.866562	ЮЛ	Воловский территориальный отдел	4800011369	1234800010433	ООО "ТЭКО-Сервис"	6829005315	-	2,60	асфальтобетон	Открытая	Без ограждения	1	0,75	Пластик	-	-	-	0	-	-	существующая	Нет
253	Воловский муниципальный округ	с. Волово	Комсомольская	83	А	52.030379	37.863241	ЮЛ	Воловский территориальный отдел	4800011369	1234800010433	ООО "ТЭКО-Сервис"	6829005315	-	2,60	асфальтобетон	Открытая	Без ограждения	1	0,75	Пластик	-	-	-	0	-	-	существующая	Нет
254	Воловский муниципальный округ	с. Волово	Комсомольская	85	А	52.030681	37.861807	ЮЛ	Воловский территориальный отдел	4800011369	1234800010433	ООО "ТЭКО-Сервис"	6829005315	-	2,60	асфальтобетон	Открытая	Без ограждения	1	0,75	Пластик	-	-	-	0	-	-	существующая	Нет
255	Воловский муниципальный округ	с. Волово	Комсомольская	91	-	52.031587	37.857978	ЮЛ	Воловский территориальный отдел	4800011369	1234800010433	ООО "ТЭКО-Сервис"	6829005315	-	2,60	асфальтобетон	Открытая	Без ограждения	1	0,75	Пластик	-	-	-	0	-	-	существующая	Нет
256	Воловский муниципальный округ	с. Волово	Комсомольская	101	-	52.031643	37.855220	ЮЛ	Воловский территориальный отдел	4800011369	1234800010433	ООО "ТЭКО-Сервис"	6829005315	-	2,60	асфальтобетон	Открытая	Без ограждения	1	0,75	Пластик	-	-	-	0	-	-	существующая	Нет
257	Воловский муниципальный округ	с. Волово	Комсомольская	105	-	52.03215	37.854090	ЮЛ	Воловский территориальный отдел	4800011369	1234800010433	ООО "ТЭКО-Сервис"	6829005315	-	2,60	асфальтобетон	Открытая	Без ограждения	1	0,75	Пластик	-	-	-	0	-	-	существующая	Нет
258	Воловский муниципальный округ	с. Волово	Комсомольская	100	-	52.03278	37.851670	ЮЛ	Воловский территориальный отдел	4800011369	1234800010433	ООО "ТЭКО-Сервис"	6829005315	-	2,60	асфальтобетон	Открытая	Без ограждения	1	0,75	Пластик	-	-	-	0	-	-	существующая	Нет
259	Воловский муниципальный округ	с. Волово	Комсомольская	106	-	52.034898	37.852478	ЮЛ	Воловский территориальный отдел	4800011369	1234800010433	ООО "ТЭКО-Сервис"	6829005315	-	5,20	асфальтобетон	Открытая	Без ограждения	2	0,75	Пластик	-	-	-	0	-	-	существующая	Нет
260	Воловский муниципальный округ	с. Волово	переулок Комсомольский	7	-	52.023462	37.880788	ЮЛ	Воловский территориальный отдел	4800011369	1234800010433	ООО "ТЭКО-Сервис"	6829005315	-	2,60	асфальтобетон	Открытая	Без ограждения	1	0,75	Пластик	-	-	-	0	-	-	существующая	Нет
261	Воловский муниципальный округ	с. Волово	Ленина	2	-	52.024287	37.887313	ЮЛ	Воловский территориальный отдел	4800011369	1234800010433	ООО "ТЭКО-Сервис"	6829005315	-	5,20	асфальтобетон	Открытая	Без ограждения	2	0,75	Пластик	-	-	-	0	-	-	существующая	Нет
262	Воловский муниципальный округ	с. Волово	Ленина	21	-	52.022461	37.891623	ЮЛ	Воловский территориальный отдел	4800011369	1234800010433	ООО "ТЭКО-Сервис"	6829005315	-	7,80	асфальтобетон	Закрытая	Металл	3	0,75	Пластик	-	-	-	0	-	-	существующая	Нет
263	Воловский муниципальный округ	с. Волово	Ленина	48	-	52.020567	37.893686	ЮЛ	Воловский территориальный отдел	4800011369	1234800010433	ООО "ТЭКО-Сервис"	6829005315	-	5,20	асфальтобетон	Открытая	Без ограждения	2	0,75	Пластик	-	-	-	0	-	-	существующая	Нет
264	Воловский муниципальный округ	с. Волово	Береговая	2	-	52.023128	37.889191	ЮЛ	Воловский территориальный отдел	4800011369	1234800010433	ООО "ТЭКО-Сервис"	6829005315	-	5,20	асфальтобетон	Открытая	Без ограждения	2	0,75	Металл	-	-	-	0	-	-	существующая	Да
265	Воловский муниципальный округ	с. Волово	Береговая	16	-	52.022282	37.889684	ЮЛ	Воловский территориальный отдел	4800011369	1234800010433	ООО "ТЭКО-Сервис"	6829005315	-	2,60	асфальтобетон	Открытая	Без ограждения	1	0,75	Металл	-	-	-	0	-	-	существующая	Нет
266	Воловский муниципальный округ	с. Волово	Береговая	24	-	52.021571	37.890382	ЮЛ	Воловский территориальный отдел	4800011369	1234800010433	ООО "ТЭКО-Сервис"	6829005315	-	7,80	асфальтобетон	Открытая	Без ограждения	3	0,75	Металл	-	-	-	0	-	-	существующая	Нет
267	Воловский муниципальный округ	с. Волово	Береговая	28	-	52.021046	37.891103	ЮЛ	Воловский территориальный отдел	4800011369	1234800010433	ООО "ТЭКО-Сервис"	6829005315	-	2,60	асфальтобетон	Открытая	Без ограждения	1	0,75	Металл	-	-	-	0	-	-	существующая	Нет
268	Воловский муниципальный округ	с. Волово	Береговая	38	-	52.020127	37.892093	ЮЛ	Воловский территориальный отдел	4800011369	1234800010433	ООО "ТЭКО-Сервис"	6829005315	-	5,20	асфальтобетон	Открытая	Без ограждения	2	0,75	Металл	-	-	-	0	-	-	существующая	Нет
269	Воловский муниципальный округ	с. Волово	Береговая	48	-	52.019575	37.893025	ЮЛ	Воловский территориальный отдел	4800011369	1234800010433	ООО "ТЭКО-Сервис"	6829005315	-	5,20	асфальтобетон	Открытая	Без ограждения	2	0,75	Металл	-	-	-	0	-	-	существующая	Нет
270	Воловский муниципальный округ	с. Волово	Береговая	29	-	52.018799	37.895039	ЮЛ	Воловский территориальный отдел	4800011369	1234800010433	ООО "ТЭКО-Сервис"	6829005315	-	2,60	асфальтобетон	Открытая	Без ограждения	1	0,75	Металл	-	-	-	0	-	-	существующая	Нет
271	Воловский муниципальный округ	с. Волово	Береговая	56	-	52.019055	37.894382	ЮЛ	Воловский территориальный отдел	4800011369	1234800010433	ООО "ТЭКО-Сервис"	6829005315	-	2,60	асфальтобетон	Открытая	Без ограждения	1	0,75	Металл	-	-	-	0	-	-	существующая	Нет
272	Воловский муниципальный округ	с. Волово	Строителей	4	-	52.021422	37.901422	ЮЛ	Воловский территориальный отдел	4800011369	1234800010433	ООО "ТЭКО-Сервис"	6829005315	-	2,50	асфальтобетон	Открытая	Без ограждения	1	0,75	Металл	-	-	-	0	-	-	существующая	Нет
273	Воловский муниципальный округ	с. Волово	Строителей	6	-	52.021422	37.901422	ЮЛ	Воловский территориальный отдел	4800011369	1234800010433	ООО "ТЭКО-Сервис"	6829005315	-	2,50	асфальтобетон	Открытая	Без ограждения	1	0,75	Металл	-	-	-	0	-	-	существующая	Нет
274	Воловский муниципальный округ	с. Волово	Строителей	2	-	52.020311	37.898739	ЮЛ	Воловский территориальный отдел	4800011369	1234800010433	ООО "ТЭКО-Сервис"	6829005315	-	2,60	асфальтобетон	Открытая	Без ограждения	1	0,75	Металл	-	-	-	0	-	-	существующая	Нет
275	Воловский муниципальный округ	с. Волово	Строителей	4	-	52.020237	37.898960	ЮЛ	Воловский территориальный отдел	4800011369	1234800010433	ООО "ТЭКО-Сервис"	6829005315	-	2,60	асфальтобетон	Открытая	Без ограждения	1	0,75	Металл	-	-	-	0	-	-	существующая	Нет
276	Воловский муниципальный округ	с. Волово	Строителей	6	-	52.020379	37.899694	ЮЛ	Воловский территориальный отдел	4800011369	1234800010433	ООО "ТЭКО-Сервис"	6829005315	-	2,60	асфальтобетон	Открытая	Без ограждения	1	0,75	Металл	-	-	-	0	-	-	существующая	Нет
277	Воловский муниципальный округ	с. Волово	Строителей	18	-	52.021751	37.902113	ЮЛ	Воловский территориальный отдел	4800011369	1234800010433	ООО "ТЭКО-Сервис"	6829005315	-	4,84	асфальтобетон	Открытая	Без ограждения	1	0,75	Металл	-	-	-	0	-	-	существующая	Нет
278	Воловский муниципальный округ	с. Волово	Строителей	-	-	52.022615	37.907514	ЮЛ	Воловский территориальный отдел	4800011369	1234800010433	ООО "ТЭКО-Сервис"	6829005315	-	5,20	асфальтобетон	Открытая	Без ограждения	2	0,75	Металл	-	-	-	0	-	-	существующая	Нет
279	Воловский муниципальный округ	с. Волово	Литвинова	3	-	52.0198	37.897298	ЮЛ	Воловский территориальный отдел	4800011369	1234800010433	ООО "ТЭКО-Сервис"	6829005315	-	5,20	асфальтобетон	Открытая	Без ограждения	2	0,75	Металл	-	-	-	0	-	-	существующая	Нет

Приложение 1 к приказу управления экологии и природных ресурсов Липецкой области
«Приложение А6. Реестр контейнерных площадок (по данным ОМС)

№ п/п	Данные о нахождении мест (площадок) накопления твердых коммунальных отходов							Данные о собственниках мест (площадок) накопления твердых коммунальных отходов				Организация (ИП), оказывающая услуги по сбору и транспортированию ТКО		Данные о технических характеристиках мест (площадок) накопления твердых коммунальных отходов					Контейнеры для несортированных отходов			Контейнеры для утилизируемых отходов (раздельный сбор)			Контейнеры для сбора крупногабаритных отходов			Статус (существующая/планируемая)	Совместное использование с другими МКД
	Муниципальное образование	Населенный пункт	Улица	Дом	Корпус/Строение	Широта	Долгота	Организационно-правовая форма балансодержателя (юридическое лицо - ЮЛ; индивидуальный предприниматель - ИП; физическое лицо - ФЛ)	для ЮЛ - Полное наименование организации для ИП - Фамилия, Имя, Отчество для ФЛ - Фамилия, Имя, Отчество	ИНН	ОГРН	Наименование	ИНН	Номер контейнерной площадки	Площадь, кв.м.	Тип подстилающей поверхности	Вид площадки	Материал ограждения	Кол-во	Емкость (отдельного контейнера)	Материал контейнера	Кол-во	Емкость (отдельного контейнера)	Материал контейнера	Кол-во	Емкость (отдельного контейнера) м3	Материал контейнера		
280	Воловский муниципальный округ	с. Волово	Литвинова	24	-	52.018642	37.901040	ЮЛ	Воловский территориальный отдел	4800011369	1234800010433	ООО "ТЭКО-Сервис"	6829005315	-	2,60	асфальтобетон	Открытая	Без ограждения	1	0,75	Металл	-	-	-	0	-	-	существующая	Нет
281	Воловский муниципальный округ	с. Волово	Литвинова	26	-	52.018763	37.902184	ЮЛ	Воловский территориальный отдел	4800011369	1234800010433	ООО "ТЭКО-Сервис"	6829005315	-	2,60	асфальтобетон	Открытая	Без ограждения	1	0,75	Металл	-	-	-	0	-	-	существующая	Нет
282	Воловский муниципальный округ	с. Волово	Литвинова	19	-	52.017869	37.903606	ЮЛ	Воловский территориальный отдел	4800011369	-	ООО "ТЭКО-Сервис"	6829005315	-	2,60	асфальтобетон	Открытая	Без ограждения	1	0,75	Металл	-	-	-	0	-	-	существующая	Нет
283	Воловский муниципальный округ	с. Волово	Литвинова	37	-	52.019644	37.902777	ЮЛ	Воловский территориальный отдел	4800011369	1234800010433	ООО "ТЭКО-Сервис"	6829005315	-	2,60	асфальтобетон	Открытая	Без ограждения	1	0,75	Металл	-	-	-	0	-	-	существующая	Нет
284	Воловский муниципальный округ	с. Волово	Литвинова	33	-	52.019432	37.905522	ЮЛ	Воловский территориальный отдел	4800011369	1234800010433	ООО "ТЭКО-Сервис"	6829005315	-	2,60	асфальтобетон	Открытая	Без ограждения	1	0,75	Металл	-	-	-	0	-	-	существующая	Нет
285	Воловский муниципальный округ	с. Волово	ВБачурина	12	-	52.023589	37.894829	ЮЛ	Воловский территориальный отдел	4800011369	1234800010433	ООО "ТЭКО-Сервис"	6829005315	-	2,60	асфальтобетон	Открытая	Без ограждения	1	0,75	Металл	-	-	-	0	-	-	существующая	Нет
286	Воловский муниципальный округ	с. Волово	Мира, (кузня)	1	-	52.025287	37.894586	ЮЛ	Воловский территориальный отдел	4800011369	1234800010433	ООО "ТЭКО-Сервис"	6829005315	-	2,60	асфальтобетон	Открытая	Без ограждения	1	0,75	Металл	-	-	-	0	-	-	существующая	Нет
287	Воловский муниципальный округ	с. Волово	Мира	5	-	52.026692	37.893214	ЮЛ	Воловский территориальный отдел	4800011369	1234800010433	ООО "ТЭКО-Сервис"	6829005315	-	2,60	асфальтобетон	Открытая	Без ограждения	1	0,75	Металл	-	-	-	0	-	-	существующая	Нет
288	Воловский муниципальный округ	с. Волово	Мира	11	-	52.025889	37.894379	ЮЛ	Воловский территориальный отдел	4800011369	1234800010433	ООО "ТЭКО-Сервис"	6829005315	-	2,60	асфальтобетон	Открытая	Без ограждения	1	0,75	Металл	-	-	-	0	-	-	существующая	Нет
289	Воловский муниципальный округ	с. Волово	Мира	4	-	52.02518	37.893214	ЮЛ	Воловский территориальный отдел	4800011369	1234800010433	ООО "ТЭКО-Сервис"	6829005315	-	5,20	асфальтобетон	Открытая	Без ограждения	2	0,75	Металл	-	-	-	0	-	-	существующая	Нет
290	Воловский муниципальный округ	с. Волово	Мира	19	-	52.027653	37.895628	ЮЛ	Воловский территориальный отдел	4800011369	1234800010433	ООО "ТЭКО-Сервис"	6829005315	-	2,60	асфальтобетон	Открытая	Без ограждения	1	0,75	Металл	-	-	-	0	-	-	существующая	Нет
291	Воловский муниципальный округ	с. Волово	переулок Мира	5	-	52.030095	37.895406	ЮЛ	Воловский территориальный отдел	4800011369	1234800010433	ООО "ТЭКО-Сервис"	6829005315	-	2,60	асфальтобетон	Открытая	Без ограждения	1	0,75	Металл	-	-	-	0	-	-	существующая	Нет
292	Воловский муниципальный округ	с. Волово	Заречная	3	-	52.033152	37.870523	ЮЛ	Воловский территориальный отдел	4800011369	1234800010433	ООО "ТЭКО-Сервис"	6829005315	-	2,60	асфальтобетон	Открытая	Без ограждения	1	0,75	Металл	-	-	-	0	-	-	существующая	Нет
293	Воловский муниципальный округ	с. Волово	Заречная	10	-	52.035687	37.870725	ЮЛ	Воловский территориальный отдел	4800011369	1234800010433	ООО "ТЭКО-Сервис"	6829005315	-	2,60	асфальтобетон	Открытая	Без ограждения	1	0,75	металл	-	-	-	0	-	-	существующая	Нет
294	Воловский муниципальный округ	с. Волово	Заречная	19	А	52.033225	37.864971	ЮЛ	Воловский территориальный отдел	4800011369	1234800010433	ООО "ТЭКО-Сервис"	6829005315	-	2,60	асфальтобетон	Открытая	Без ограждения	1	0,75	Металл	-	-	-	0	-	-	существующая	Нет
295	Воловский муниципальный округ	с. Волово	Заречная	64	-	52.038155	37.854177	ЮЛ	Воловский территориальный отдел	4800011369	1234800010433	ООО "ТЭКО-Сервис"	6829005315	-	2,60	асфальтобетон	Открытая	Без ограждения	1	0,75	Металл	-	-	-	0	-	-	существующая	Нет
296	Воловский муниципальный округ	с. Волово	Заречная	58	-	52.037643	37.855980	ЮЛ	Воловский территориальный отдел	4800011369	1234800010433	ООО "ТЭКО-Сервис"	6829005315	-	2,60	асфальтобетон	Открытая	Без ограждения	1	0,75	Металл	-	-	-	0	-	-	существующая	Нет
297	Воловский муниципальный округ	с. Волово	Заречная	51	-	52.037989	37.854608	ЮЛ	Воловский территориальный отдел	4800011369	1234800010433	ООО "ТЭКО-Сервис"	6829005315	-	2,60	асфальтобетон	Открытая	Без ограждения	1	0,75	Металл	-	-	-	0	-	-	существующая	Нет
298	Воловский муниципальный округ	с. Волово	Заречная	41	-	52.036956	37.858435	ЮЛ	Воловский территориальный отдел	4800011369	1234800010433	ООО "ТЭКО-Сервис"	6829005315	-	2,60	асфальтобетон	Открытая	Без ограждения	1	0,75	Металл	-	-	-	0	-	-	существующая	Нет
299	Воловский муниципальный округ	с. Волово	Заречная	43	-	52.037226	37.857373	ЮЛ	Воловский территориальный отдел	4800011369	1234800010433	ООО "ТЭКО-Сервис"	6829005315	-	2,60	асфальтобетон	Открытая	Без ограждения	1	0,75	Металл	-	-	-	0	-	-	существующая	Нет
300	Воловский муниципальный округ	с. Волово	Заречная	48	-	52.036082	37.861988	ЮЛ	Воловский территориальный отдел	4800011369	1234800010433	ООО "ТЭКО-Сервис"	6829005315	-	2,60	асфальтобетон	Открытая	Без ограждения	1	0,75	Металл	-	-	-	0	-	-	существующая	Нет
301	Воловский муниципальный округ	с. Волово	Заречная	42	-	52.035393	37.864463	ЮЛ	Воловский территориальный отдел	4800011369	1234800010433	ООО "ТЭКО-Сервис"	6829005315	-	2,60	асфальтобетон	Открытая	Без ограждения	1	0,75	Металл	-	-	-	0	-	-	существующая	Нет
302	Воловский муниципальный округ	с. Волово	Заречная	37	-	52.036335	37.859044	ЮЛ	Воловский территориальный отдел	4800011369	1234800010433	ООО "ТЭКО-Сервис"	6829005315	-	2,60	асфальтобетон	Открытая	Без ограждения	1	0,75	Металл	-	-	-	0	-	-	существующая	Нет
303	Воловский муниципальный округ	с. Волово	переулок Почтовый	1	-	52.027591	37.884056	ЮЛ	Воловский территориальный отдел	4800011369	1234800010433	ООО "ТЭКО-Сервис"	6829005315	-	2,60	асфальтобетон	Открытая	Без ограждения	1	0,75	металл	-	-	-	0	-	-	существующая	Нет
304	Воловский муниципальный округ	с. Волово	Почтовая	9	-	52.026907	37.884179	ЮЛ	Воловский территориальный отдел	4800011369	1234800010433	ООО "ТЭКО-Сервис"	6829005315	-	2,60	асфальтобетон	Открытая	Без ограждения	2	0,75	Металл	-	-	-	0	-	-	существующая	Нет
305	Воловский муниципальный округ	с. Волово	Почтовая	21	-	52.02767	37.882809	ЮЛ	Воловский территориальный отдел	4800011369	1234800010433	ООО "ТЭКО-Сервис"	6829005315	-	2,60	асфальтобетон	Открытая	Без ограждения	2	0,75	Металл	-	-	-	0	-	-	существующая	Нет
306	Воловский муниципальный округ	с. Волово	Почтовая	26	-	52.029427	37.880374	ЮЛ	Воловский территориальный отдел	4800011369	1234800010433	ООО "ТЭКО-Сервис"	6829005315	-	2,60	асфальтобетон	Открытая	Без ограждения	1	0,75	металл	-	-	-	0	-	-	существующая	Нет
307	Воловский муниципальный округ	с. Волово	Почтовая	34	-	52.030825	37.878823	ЮЛ	Воловский территориальный отдел	4800011369	1234800010433	ООО "ТЭКО-Сервис"	6829005315	-	2,60	асфальтобетон	Открытая	Без ограждения	2	0,75	Металл	-	-	-	0	-	-	существующая	Нет
308	Воловский муниципальный округ	с. Волово	Почтовая	29	-	52.027984	37.882135	ЮЛ	Воловский территориальный отдел	4800011369	1234800010433	ООО "ТЭКО-Сервис"	6829005315	-	2,60	асфальтобетон	Открытая	Без ограждения	1	0,75	Металл	-	-	-	0	-	-	существующая	Нет
309	Воловский муниципальный округ	с. Волово	Почтовая	32	-	52.027984	37.882135	ЮЛ	Воловский территориальный отдел	4800011369	1234800010433	ООО "ТЭКО-Сервис"	6829005315	-	2,60	асфальтобетон	Открытая	Без ограждения	1	0,75	Металл	-	-	-	0	-	-	существующая	Нет
310	Воловский муниципальный округ	с. Волово	Почтовая	40	-	52.027984	37.882135	ЮЛ	Воловский территориальный отдел	4800011369	1234800010433	ООО "ТЭКО-Сервис"	6829005315	-	2,60	асфальтобетон	Открытая	Без ограждения	1	0,75	Металл	-	-	-	0	-	-	существующая	Нет

Приложение 1 к приказу управления экологии и природных ресурсов Липецкой области
«Приложение А6. Реестр контейнерных площадок (по данным ОМС)

№ п/п	Данные о нахождении мест (площадок) накопления твердых коммунальных отходов							Данные о собственниках мест (площадок) накопления твердых коммунальных отходов				Организация (ИП), оказывающая услуги по сбору и транспортированию ТКО		Данные о технических характеристиках мест (площадок) накопления твердых коммунальных отходов					Контейнеры для несортированных отходов			Контейнеры для утилизируемых отходов (раздельный сбор)			Контейнеры для сбора крупногабаритных отходов			Статус (существующая/планируемая)	Совместное использование с другими МКД
	Муниципальное образование	Населенный пункт	Улица	Дом	Корпус/Строение	Широта	Долгота	Организационно-правовая форма балансодержателя (юридическое лицо - ЮЛ; индивидуальный предприниматель - ИП; физическое лицо - ФЛ)	для ЮЛ - Полное наименование организации для ИП - Фамилия, Имя, Отчество для ФЛ - Фамилия, Имя, Отчество	ИНН	ОГРН	Наименование	ИНН	Номер контейнерной площадки	Площадь, кв.м.	Тип подстилающей поверхности	Вид площадки	Материал ограждения	Кол-во	Емкость (отдельного контейнера)	Материал контейнера	Кол-во	Емкость (отдельного контейнера)	Материал контейнера	Кол-во	Емкость (отдельного контейнера) м3	Материал контейнера		
311	Воловский муниципальный округ	с. Волово	Почтовая	47	-	52.027984	37.882135	ЮЛ	Воловский территориальный отдел	4800011369	1234800010433	ООО "ТЭКО-Сервис"	6829005315	-	2,60	асфальтобетон	Открытая	Без ограждения	1	0,75	Металл	-	-	-	0	-	-	существующая	Нет
312	Воловский муниципальный округ	с. Волово	Пролетарская	23	-	52.03122	37.881030	ЮЛ	Воловский территориальный отдел	4800011369	1234800010433	ООО "ТЭКО-Сервис"	6829005315	-	2,60	асфальтобетон	Открытая	Без ограждения	1	0,75	Металл	-	-	-	0	-	-	существующая	Нет
313	Воловский муниципальный округ	с. Волово	Пролетарская	2	-	52.028392	37.885469	ЮЛ	Воловский территориальный отдел	4800011369	1234800010433	ООО "ТЭКО-Сервис"	6829005315	-	2,60	асфальтобетон	Открытая	Без ограждения	1	0,75	Металл	-	-	-	0	-	-	существующая	Нет
314	Воловский муниципальный округ	с. Волово	Пролетарская	10	-	52.029758	37.883646	ЮЛ	Воловский территориальный отдел	4800011369	1234800010433	ООО "ТЭКО-Сервис"	6829005315	-	2,60	асфальтобетон	Открытая	Без ограждения	1	0,75	Металл	-	-	-	0	-	-	существующая	Нет
315	Воловский муниципальный округ	с. Волово	Пролетарская	12	-	52.030718	37.882124	ЮЛ	Воловский территориальный отдел	4800011369	1234800010433	ООО "ТЭКО-Сервис"	6829005315	-	2,60	асфальтобетон	Открытая	Без ограждения	1	0,75	Металл	-	-	-	0	-	-	существующая	Нет
316	Воловский муниципальный округ	с. Волово	Пролетарская	25	-	52.03193	37.878942	ЮЛ	Воловский территориальный отдел	4800011369	1234800010433	ООО "ТЭКО-Сервис"	6829005315	-	2,60	асфальтобетон	Открытая	Без ограждения	1	0,75	Металл	-	-	-	0	-	-	существующая	Нет
317	Воловский муниципальный округ	с. Волово	Пролетарская	35	-	52.03274	37.876247	ЮЛ	Воловский территориальный отдел	4800011369	1234800010433	ООО "ТЭКО-Сервис"	6829005315	-	2,60	асфальтобетон	Открытая	Без ограждения	1	0,75	Металл	-	-	-	0	-	-	существующая	Нет
318	Воловский муниципальный округ	с. Волово	Пролетарская	43	-	52.034069	37.876375	ЮЛ	Воловский территориальный отдел	4800011369	1234800010433	ООО "ТЭКО-Сервис"	6829005315	-	2,60	асфальтобетон	Открытая	Без ограждения	1	0,75	Металл	-	-	-	0	-	-	существующая	Нет
319	Воловский муниципальный округ	с. Волово	Пролетарская	45	-	52.034663	37.876781	ЮЛ	Воловский территориальный отдел	4800011369	1234800010433	ООО "ТЭКО-Сервис"	6829005315	-	2,60	асфальтобетон	Открытая	Без ограждения	1	0,75	Металл	-	-	-	0	-	-	существующая	Нет
320	Воловский муниципальный округ	с. Волово	Пролетарская	67	-	52.03758	37.880190	ЮЛ	Воловский территориальный отдел	4800011369	1234800010433	ООО "ТЭКО-Сервис"	6829005315	-	2,60	асфальтобетон	Открытая	Без ограждения	1	0,75	Металл	-	-	-	0	-	-	существующая	Нет
321	Воловский муниципальный округ	с. Волово	Октябрьская	4	-	52.031336	37.885645	ЮЛ	Воловский территориальный отдел	4800011369	1234800010433	ООО "ТЭКО-Сервис"	6829005315	-	2,60	асфальтобетон	Открытая	Без ограждения	1	0,75	Металл	-	-	-	0	-	-	существующая	Нет
322	Воловский муниципальный округ	с. Волово	Октябрьская	8	-	52.031576	37.884618	ЮЛ	Воловский территориальный отдел	4800011369	1234800010433	ООО "ТЭКО-Сервис"	6829005315	-	2,60	асфальтобетон	Открытая	Без ограждения	1	0,75	Металл	-	-	-	0	-	-	существующая	Нет
323	Воловский муниципальный округ	с. Волово	Октябрьская	18	-	52.032617	37.880269	ЮЛ	Воловский территориальный отдел	4800011369	1234800010433	ООО "ТЭКО-Сервис"	6829005315	-	2,60	асфальтобетон	Открытая	Без ограждения	1	0,75	Металл	-	-	-	0	-	-	существующая	Нет
324	Воловский муниципальный округ	с. Волово	Октябрьская	32	-	52.033504	37.877830	ЮЛ	Воловский территориальный отдел	4800011369	1234800010433	ООО "ТЭКО-Сервис"	6829005315	-	2,60	асфальтобетон	Открытая	Без ограждения	1	0,75	Металл	-	-	-	0	-	-	существующая	Нет
325	Воловский муниципальный округ	с. Волово	Юбилейная	3	-	52.033658	37.881282	ЮЛ	Воловский территориальный отдел	4800011369	1234800010433	ООО "ТЭКО-Сервис"	6829005315	-	2,60	асфальтобетон	Открытая	Без ограждения	1	0,75	Металл	-	-	-	0	-	-	существующая	Нет
326	Воловский муниципальный округ	с. Волово	Юбилейная	13	-	52.03481	37.878789	ЮЛ	Воловский территориальный отдел	4800011369	1234800010433	ООО "ТЭКО-Сервис"	6829005315	-	2,60	асфальтобетон	Открытая	Без ограждения	1	0,75	Металл	-	-	-	0	-	-	существующая	Нет
327	Воловский муниципальный округ	с. Волово	Юбилейная	19	-	52.03518	37.879866	ЮЛ	Воловский территориальный отдел	4800011369	1234800010433	ООО "ТЭКО-Сервис"	6829005315	-	2,60	асфальтобетон	Открытая	Без ограждения	1	0,75	Металл	-	-	-	0	-	-	существующая	Нет
328	Воловский муниципальный округ	с. Волово	Юбилейная	21	-	52.035867	37.880113	ЮЛ	Воловский территориальный отдел	4800011369	1234800010433	ООО "ТЭКО-Сервис"	6829005315	-	2,60	асфальтобетон	Открытая	Без ограждения	1	0,75	Металл	-	-	-	0	-	-	существующая	Нет
329	Воловский муниципальный округ	с. Волово	Дорожная	9	-	52.031864	37.889752	ЮЛ	Воловский территориальный отдел	4800011369	1234800010433	ООО "ТЭКО-Сервис"	6829005315	-	-	асфальтобетон	Закрытая	Металл	-	-	-	-	-	-	1	8,00	Металл	существующая	Нет
330	Воловский муниципальный округ	с. Волово	Парковая	17	-	52.028944	37.889878	ЮЛ	Воловский территориальный отдел	4800011369	1234800010433	ООО "ТЭКО-Сервис"	6829005315	-	-	асфальтобетон	Открытая	Без ограждения	-	-	-	-	-	-	1	8,00	Металл	существующая	Да
331	Воловский муниципальный округ	с. Волово	Парковая	23	-	52.029894	37.890910	ЮЛ	Воловский территориальный отдел	4800011369	1234800010433	ООО "ТЭКО-Сервис"	6829005315	-	-	асфальтобетон	Открытая	Без ограждения	-	-	-	-	-	-	1	8,00	Металл	существующая	Да
332	Воловский муниципальный округ	с. Волово	Парковая	4	-	52.028637	37.890795	ЮЛ	Воловский территориальный отдел	4800011369	1234800010433	ООО "ТЭКО-Сервис"	6829005315	-	-	асфальтобетон	Открытая	Без ограждения	-	-	-	-	-	-	1	8,00	Металл	существующая	Да
333	Воловский муниципальный округ	с. Волово	Парковая	10	-	52.031124	37.892598	ЮЛ	Воловский территориальный отдел	4800011369	1234800010433	ООО "ТЭКО-Сервис"	6829005315	-	2,60	асфальтобетон	Открытая	Без ограждения	1	0,75	Металл	-	-	-	0	-	-	существующая	Нет
334	Воловский муниципальный округ	с. Волово	Парковая	14	-	52.031764	37.893389	ЮЛ	Воловский территориальный отдел	4800011369	1234800010433	ООО "ТЭКО-Сервис"	6829005315	-	2,60	асфальтобетон	Открытая	Без ограждения	1	0,75	Металл	-	-	-	0	-	-	существующая	Нет
335	Воловский муниципальный округ	с. Волово	Парковая	-	-	52.027596	37.889054	ЮЛ	Воловский территориальный отдел	4800011369	1234800010433	ООО "ТЭКО-Сервис"	6829005315	-	5,20	асфальтобетон	Открытая	Без ограждения	2	0,75	Металл	-	-	-	0	-	-	существующая	Нет
336	Воловский муниципальный округ	с. Волово	Спортивная	3	-	52.028191	37.895352	ЮЛ	Воловский территориальный отдел	4800011369	1234800010433	ООО "ТЭКО-Сервис"	6829005315	-	2,60	асфальтобетон	Открытая	Без ограждения	1	0,75	Металл	-	-	-	0	-	-	существующая	Нет
337	Воловский муниципальный округ	с. Волово	Спортивная	5	-	52.028434	37.894514	ЮЛ	Воловский территориальный отдел	4800011369	1234800010433	ООО "ТЭКО-Сервис"	6829005315	-	2,60	асфальтобетон	Открытая	Без ограждения	1	0,75	Металл	-	-	-	0	-	-	существующая	Нет
338	Воловский муниципальный округ	с. Волово	Спортивная	9	-	52.028575	37.893934	ЮЛ	Воловский территориальный отдел	4800011369	1234800010433	ООО "ТЭКО-Сервис"	6829005315	-	2,60	асфальтобетон	Открытая	Без ограждения	1	0,75	Металл	-	-	-	0	-	-	существующая	Нет
339	Воловский муниципальный округ	с. Волово	Спортивная	17	-	52.02877	37.893249	ЮЛ	Воловский территориальный отдел	4800011369	1234800010433	ООО "ТЭКО-Сервис"	6829005315	-	2,60	асфальтобетон	Открытая	Без ограждения	1	0,75	Металл	-	-	-	0	-	-	существующая	Нет
340	Воловский муниципальный округ	с. Волово	Новая	1	-	52.029629	37.892514	ЮЛ	Воловский территориальный отдел	4800011369	1234800010433	ООО "ТЭКО-Сервис"	6829005315	-	4,84	асфальтобетон	Открытая	Без ограждения	1	0,75	Металл	-	-	-	0	-	-	существующая	Нет
341	Воловский муниципальный округ	с. Волово	Новая	22	-	52.027761	37.898977	ЮЛ	Воловский территориальный отдел	4800011369	1234800010433	ООО "ТЭКО-Сервис"	6829005315	-	4,84	асфальтобетон	Открытая	Без ограждения	1	0,75	Металл	-	-	-	0	-	-	существующая	Нет

Приложение 1 к приказу управления экологии и природных ресурсов Липецкой области
«Приложение А6. Реестр контейнерных площадок (по данным ОМС)

№ п/п	Данные о нахождении мест (площадок) накопления твердых коммунальных отходов							Данные о собственниках мест (площадок) накопления твердых коммунальных отходов				Организация (ИП), оказывающая услуги по сбору и транспортированию ТКО		Данные о технических характеристиках мест (площадок) накопления твердых коммунальных отходов					Контейнеры для несортированных отходов			Контейнеры для утилизируемых отходов (раздельный сбор)			Контейнеры для сбора крупногабаритных отходов			Статус (существующая/планируемая)	Совместное использование с другими МКД
	Муниципальное образование	Населенный пункт	Улица	Дом	Корпус/Строение	Широта	Долгота	Организационно-правовая форма балансодержателя (юридическое лицо - ЮЛ; индивидуальный предприниматель - ИП; физическое лицо - ФЛ)	для ЮЛ - Полное наименование организации для ИП - Фамилия, Имя, Отчество для ФЛ - Фамилия, Имя, Отчество	ИНН	ОГРН	Наименование	ИНН	Номер контейнерной площадки	Площадь, кв.м.	Тип подстилающей поверхности	Вид площадки	Материал ограждения	Кол-во	Емкость (отдельного контейнера)	Материал контейнера	Кол-во	Емкость (отдельного контейнера)	Материал контейнера	Кол-во	Емкость (отдельного контейнера) м3	Материал контейнера		
342	Воловский муниципальный округ	с. Волово	Солнечная	4	-	52.033204	37.895555	ЮЛ	Воловский территориальный отдел	4800011369	1234800010433	ООО "ТЭКО-Сервис"	6829005315	-	4,84	асфальтобетон	Открытая	Без ограждения	1	0,75	Металл	-	-	-	0	-	-	существующая	Нет
343	Воловский муниципальный округ	с. Волово	Полевая	16	-	52.029458	37.898426	ЮЛ	Воловский территориальный отдел администрации Воловского округа	4800011369	1234800010433	ООО "ТЭКО-Сервис"	6829005315	-	2,60	асфальтобетон	Открытая	Без ограждения	1	0,75	Металл	-	-	-	0	-	-	существующая	Нет
344	Воловский муниципальный округ	с. Волово	Ленина	8	-	52.023473	37.890040	ЮЛ	Воловский территориальный отдел	4800011369	1234800010433	ООО "ТЭКО-Сервис"	6829005315	-	2,60	асфальтобетон	Открытая	Без ограждения	1	0,75	Металл	-	-	-	0	-	-	существующая	Нет
345	Воловский муниципальный округ	с. Волово	Ленина	2	Д	52.023473	37.890040	ЮЛ	Воловский территориальный отдел	4800011369	1234800010433	ООО "ТЭКО-Сервис"	6829005315	-	2,60	асфальтобетон	Открытая	Без ограждения	1	0,75	Металл	-	-	-	0	-	-	существующая	Нет
346	Воловский муниципальный округ	с. Волово	Ленина	2	Г	52.023473	37.890040	ЮЛ	Воловский территориальный отдел	4800011369	1234800010433	ООО "ТЭКО-Сервис"	6829005315	-	2,60	асфальтобетон	Открытая	Без ограждения	1	0,75	Металл	-	-	-	0	-	-	существующая	Нет
347	Воловский муниципальный округ	с. Волово	Ленина	2	-	52.023473	37.890040	ЮЛ	Воловский территориальный отдел	4800011369	1234800010433	ООО "ТЭКО-Сервис"	6829005315	-	5,20	асфальтобетон	Открытая	Без ограждения	2	0,75	Металл	-	-	-	0	-	-	существующая	Нет
348	Воловский муниципальный округ	с. Волово	Советская	-	-	52.024997	37.885136	ЮЛ	Воловский территориальный отдел	4800011369	1234800010433	ООО "ТЭКО-Сервис"	6829005315	-	7,80	асфальтобетон	Открытая	Без ограждения	3	0,75	Металл	-	-	-	0	-	-	существующая	Нет
349	Воловский муниципальный округ	с. Волово	Ленина	5	-	52.024199	37.887507	ЮЛ	Воловский территориальный отдел	4800011369	1234800010433	ООО "ТЭКО-Сервис"	6829005315	-	2,60	асфальтобетон	Открытая	Без ограждения	1	0,75	Металл	-	-	-	0	-	-	существующая	Нет
350	Воловский муниципальный округ	с. Волово	Ленина	11	-	52.024155	37.891073	ЮЛ	Воловский территориальный отдел	4800011369	1234800010433	ООО "ТЭКО-Сервис"	6829005315	-	10,40	асфальтобетон	Открытая	Без ограждения	4	0,75	Металл	-	-	-	0	-	-	существующая	Нет
351	Воловский муниципальный округ	с. Волово	Ленина	10	-	52.023473	37.890040	ЮЛ	Воловский территориальный отдел	4800011369	1234800010433	ООО "ТЭКО-Сервис"	6829005315	-	36,40	асфальтобетон	Открытая	Без ограждения	14	0,75	Металл	-	-	-	0	-	-	существующая	Нет
352	Воловский муниципальный округ	с. Волово	Советская	110	-	52.035597	37.886142	ЮЛ	Воловский территориальный отдел	4800011369	1234800010433	ООО "ТЭКО-Сервис"	6829005315	-	2,60	асфальтобетон	Открытая	Без ограждения	1	0,75	Металл	-	-	-	0	-	-	существующая	Нет
353	Воловский муниципальный округ	с. Волово	Советская	77	-	52.026815	37.885630	ЮЛ	Воловский территориальный отдел	4800011369	1234800010433	ООО "ТЭКО-Сервис"	6829005315	-	5,20	асфальтобетон	Открытая	Без ограждения	2	0,75	Металл	-	-	-	0	-	-	существующая	Нет
354	Воловский муниципальный округ	с. Волово	Советская	100	-	52.024997	37.885136	ЮЛ	Воловский территориальный отдел	4800011369	1234800010433	ООО "ТЭКО-Сервис"	6829005315	-	7,80	асфальтобетон	Открытая	Без ограждения	3	0,75	Металл	-	-	-	0	-	-	существующая	Нет
355	Воловский муниципальный округ	с. Волово	Пролетарская	8	-	52.03122	37.881030	ЮЛ	Воловский территориальный отдел	4800011369	1234800010433	ООО "ТЭКО-Сервис"	6829005315	-	2,60	асфальтобетон	Открытая	Без ограждения	1	0,75	Металл	-	-	-	0	-	-	существующая	Нет
356	Воловский муниципальный округ	с. Волово	Советская	122	-	52.013753	39.934480	ЮЛ	МБОУ СОШ им. А.М,Селищева с. Волово	4800011369	1234800010433	ООО "ТЭКО-Сервис"	6829005315	-	7,80	асфальтобетон	Открытая	Без ограждения	3	0,75	Металл	-	-	-	0	-	-	существующая	Нет
357	Воловский муниципальный округ	с. Волово	Советская	115	-	52.035597	37.886142	ЮЛ	Воловский территориальный отдел	4800011369	1234800010433	ООО "ТЭКО-Сервис"	6829005315	-	20,80	асфальтобетон	Открытая	Без ограждения	8	0,75	Металл	-	-	-	0	-	-	существующая	Нет
358	Воловский муниципальный округ	с. Волово	Советская	132	-	52.035292	37.887480	ЮЛ	Воловский территориальный отдел	4800011369	1234800010433	ООО "ТЭКО-Сервис"	6829005315	-	2,60	асфальтобетон	Открытая	Без ограждения	1	0,75	Металл	-	-	-	0	-	-	существующая	Нет
359	Воловский муниципальный округ	с. Волово	Советская	107	-	52.035292	37.887480	ЮЛ	Воловский территориальный отдел	4800011369	1234800010433	ООО "ТЭКО-Сервис"	6829005315	-	2,50	асфальтобетон	Открытая	Без ограждения	2	0,75	Металл	-	-	-	0	-	-	существующая	Нет
360	Воловский муниципальный округ	с. Волово	Дорожная	2	А	52.031114	37.890660	ЮЛ	Воловский территориальный отдел	4800011369	1234800010433	ООО "ТЭКО-Сервис"	6829005315	-	2,00	асфальтобетон	Открытая	Без ограждения	1	0,75	Металл	-	-	-	0	-	-	существующая	Нет
361	Воловский муниципальный округ	с. Волово	Советская	55	-	52.025069	37.884740	ЮЛ	Воловский территориальный отдел	4800011369	1234800010433	ООО "ТЭКО-Сервис"	6829005315	-	2,60	асфальтобетон	Открытая	Без ограждения	1	0,75	Металл	-	-	-	0	-	-	существующая	Нет
362	Воловский муниципальный округ	с. Волово	Первомайская	23	-	52.014182	37.874154	ЮЛ	Воловский территориальный отдел	4800011369	1234800010433	ООО "ТЭКО-Сервис"	6829005315	-	2,60	асфальтобетон	Открытая	Без ограждения	1	0,75	Металл	-	-	-	0	-	-	существующая	Нет
363	Воловский муниципальный округ	с. Волово	Первомайская	2	А	52.012787	37.869101	ЮЛ	Воловский территориальный отдел	4800011369	1234800010433	ООО "ТЭКО-Сервис"	6829005315	-	2,60	асфальтобетон	Открытая	Без ограждения	1	0,75	Металл	-	-	-	0	-	-	существующая	Нет
364	Воловский муниципальный округ	с. Волово	Первомайская	11	-	52.014965	37.875712	ЮЛ	Д/С Искорка	4800011369	1234800010433	ООО "ТЭКО-Сервис"	6829005315	-	2,60	асфальтобетон	Открытая	Без ограждения	1	0,75	Металл	-	-	-	0	-	-	существующая	Нет
365	Воловский муниципальный округ	с. Волово	Первомайская	56	-	52.012787	37.869101	ЮЛ	Воловский территориальный отдел	4800011369	1234800010433	ООО "ТЭКО-Сервис"	6829005315	-	5,20	асфальтобетон	Открытая	Без ограждения	2	0,75	Металл	-	-	-	0	-	-	существующая	Нет
366	Воловский муниципальный округ	с. Волово	Советская	1	-	52.024997	37.885136	ЮЛ	Воловский территориальный отдел	4800011369	1234800010433	ООО "ТЭКО-Сервис"	6829005315	-	7,80	асфальтобетон	Открытая	Без ограждения	3	0,75	Металл	-	-	-	0	-	-	существующая	Нет
367	Воловский муниципальный округ	с. Волово	Почтовая	2	-	52.027411	37.884472	ЮЛ	Д/С Искорка	4800011369	1234800010433	ООО "ТЭКО-Сервис"	6829005315	-	2,60	асфальтобетон	Открытая	Без ограждения	1	0,75	Металл	-	-	-	0	-	-	существующая	Нет
368	Воловский муниципальный округ	с. Волово	2-я Молодежная	4	-	52.016857	37.883384	ЮЛ	Воловский территориальный отдел	4800011369	1234800010433	ООО "ТЭКО-Сервис"	6829005315	-	2,60	асфальтобетон	Открытая	Без ограждения	-	-	-	-	-	-	1	8,00	металл	существующая	Нет
369	Воловский муниципальный округ	с. Волово	Советская	-	-	52.024997	37.885136	ЮЛ	Воловский территориальный отдел	4800011369	1234800010433	ООО "ТЭКО-Сервис"	6829005315	-	2,60	асфальтобетон	Открытая	Без ограждения	1	0,75	Металл	-	-	-	0	-	-	существующая	Нет
370	Воловский муниципальный округ	с. Волово	2-я Молодежная	6	-	52.016655	37.882518	ЮЛ	Воловский территориальный отдел	4800011369	1234800010433	ООО "ТЭКО-Сервис"	6829005315	-	2,60	асфальтобетон	Открытая	Без ограждения	1	1,10	Пластик	-	-	-	0	-	-	существующая	Нет
371	Воловский муниципальный округ	с. Волово	Первомайская	10	А	52.021583	37.878055	ЮЛ	Воловский территориальный отдел	4800011369	1234800010433	ООО "ТЭКО-Сервис"	6829005315	-	2,60	асфальтобетон	Открытая	Без ограждения	1	0,75	Металл	-	-	-	0	-	-	существующая	Нет
372	Воловский муниципальный округ	с. Волово	Первомайская	41	-	52.013094	37.869964	ЮЛ	Воловский территориальный отдел	4800011369	1234800010433	ООО "ТЭКО-Сервис"	6829005315	-	2,60	асфальтобетон	Открытая	Без ограждения	1	0,75	Металл	-	-	-	0	-	-	существующая	Нет

Приложение 1 к приказу управления экологии и природных ресурсов Липецкой области
«Приложение А6. Реестр контейнерных площадок (по данным ОМС)

№ п/п	Данные о нахождении мест (площадок) накопления твердых коммунальных отходов							Данные о собственниках мест (площадок) накопления твердых коммунальных отходов				Организация (ИП), оказывающая услуги по сбору и транспортированию ТКО		Данные о технических характеристиках мест (площадок) накопления твердых коммунальных отходов					Контейнеры для несортированных отходов			Контейнеры для утилизируемых отходов (раздельный сбор)			Контейнеры для сбора крупногабаритных отходов			Статус (существующая/планируемая)	Совместное использование с другими МКД
	Муниципальное образование	Населенный пункт	Улица	Дом	Корпус/Строение	Широта	Долгота	Организационно-правовая форма балансодержателя (юридическое лицо - ЮЛ; индивидуальный предприниматель - ИП; физическое лицо - ФЛ)	для ЮЛ - Полное наименование организации для ИП - Фамилия, Имя, Отчество для ФЛ - Фамилия, Имя, Отчество	ИНН	ОГРН	Наименование	ИНН	Номер контейнерной площадки	Площадь, кв.м.	Тип подстилающей поверхности	Вид площадки	Материал ограждения	Кол-во	Емкость (отдельного контейнера)	Материал контейнера	Кол-во	Емкость (отдельного контейнера)	Материал контейнера	Кол-во	Емкость (отдельного контейнера) м3	Материал контейнера		
373	Воловский муниципальный округ	с. Волово	Первомайская	45	-	52.011982	37.866781	ЮЛ	Воловский территориальный отдел	4800011369	1234800010433	ООО "ТЭКО-Сервис"	6829005315	-	2,60	асфальтобетон	Открытая	Без ограждения	1	0,75	Металл	-	-	-	0	-	-	существующая	Нет
374	Воловский муниципальный округ	с. Волово	Коммунальная	22	-	52.026781	37.881135	ЮЛ	Воловский территориальный отдел	4800011369	1234800010433	ООО "ТЭКО-Сервис"	6829005315	-	2,60	асфальтобетон	Открытая	Без ограждения	1	1,10	Пластик	-	-	-	0	-	-	существующая	Нет
375	Воловский муниципальный округ	с. Волово	Крупской	10	-	52.02013	37.885717	ЮЛ	Воловский территориальный отдел	4800011369	1234800010433	ООО "ТЭКО-Сервис"	6829005315	-	2,60	асфальтобетон	Открытая	Без ограждения	1	0,75	Металл	-	-	-	0	-	-	существующая	Нет
376	Воловский муниципальный округ	с. Волово	Красноармейская	4	-	52.014678	37.892477	ЮЛ	Воловский территориальный отдел	4800011369	1234800010433	ООО "ТЭКО-Сервис"	6829005315	-	2,60	асфальтобетон	Открытая	Без ограждения	1	1,10	Пластик	-	-	-	0	-	-	существующая	Нет
377	Воловский муниципальный округ	с. Волово	Луговая	39	-	52.01201	37.876604	ЮЛ	Воловский территориальный отдел	4800011369	1234800010433	ООО "ТЭКО-Сервис"	6829005315	-	2,60	асфальтобетон	Открытая	Без ограждения	1	1,10	Пластик	-	-	-	0	-	-	существующая	Нет
378	Воловский муниципальный округ	с. Волово	Луговая	45	-	52.011745	37.874186	ЮЛ	Воловский территориальный отдел	4800011369	1234800010433	ООО "ТЭКО-Сервис"	6829005315	-	5,20	асфальтобетон	Открытая	Без ограждения	2	0,75	Металл	-	-	-	0	-	-	существующая	Нет
379	Воловский муниципальный округ	с. Волово	Луговая	47	-	52.011853	37.873143	ЮЛ	Воловский территориальный отдел	4800011369	1234800010433	ООО "ТЭКО-Сервис"	6829005315	-	2,60	асфальтобетон	Открытая	Без ограждения	1	0,75	Металл	-	-	-	0	-	-	существующая	Нет
380	Воловский муниципальный округ	с. Волово	Пролетарская	25	-	52.03193	37.878942	ЮЛ	Воловский территориальный отдел	4800011369	1234800010433	ООО "ТЭКО-Сервис"	6829005315	-	2,60	асфальтобетон	Открытая	Без ограждения	1	1,10	Пластик	-	-	-	0	-	-	существующая	Нет
381	Воловский муниципальный округ	с. Волово	Пролетарская	35	-	52.03274	37.876247	ЮЛ	Воловский территориальный отдел	4800011369	1234800010433	ООО "ТЭКО-Сервис"	6829005315	-	2,60	асфальтобетон	Открытая	Без ограждения	1	1,10	Пластик	-	-	-	0	-	-	существующая	Нет
382	Воловский муниципальный округ	с. Волово	Пролетарская	57	-	52.032614	37.876039	ЮЛ	Воловский территориальный отдел	4800011369	1234800010433	ООО "ТЭКО-Сервис"	6829005315	-	2,60	асфальтобетон	Открытая	Без ограждения	1	1,10	Пластик	-	-	-	0	-	-	существующая	Нет
383	Воловский муниципальный округ	с. Волово	Пролетарская	71	-	52.039228	37.879147	ЮЛ	Воловский территориальный отдел	4800011369	1234800010433	ООО "ТЭКО-Сервис"	6829005315	-	2,60	асфальтобетон	Открытая	Без ограждения	1	1,10	Пластик	-	-	-	0	-	-	существующая	Нет
384	Воловский муниципальный округ	с. Волово	ВВачурина	23	Б	52.026614	37.900711	ЮЛ	Воловский территориальный отдел	4800011369	1234800010433	ООО "ТЭКО-Сервис"	6829005315	-	5,20	асфальтобетон	Открытая	Без ограждения	2	1,10	Пластик	-	-	-	0	-	-	существующая	Нет
385	Воловский муниципальный округ	с. Волово	ВВачурина	24	-	52.025525	37.899090	ЮЛ	Воловский территориальный отдел	4800011369	1234800010433	ООО "ТЭКО-Сервис"	6829005315	-	2,60	асфальтобетон	Открытая	Без ограждения	1	1,10	Пластик	-	-	-	0	-	-	существующая	Нет
386	Воловский муниципальный округ	с. Волово	ВВачурина	27	-	52.024596	37.901207	ЮЛ	Воловский территориальный отдел	4800011369	1234800010433	ООО "ТЭКО-Сервис"	6829005315	-	2,60	асфальтобетон	Открытая	Без ограждения	1	1,10	Пластик	-	-	-	0	-	-	существующая	Нет
387	Воловский муниципальный округ	с. Волово	ВВачурина	41	-	52.026128	37.902233	ЮЛ	Воловский территориальный отдел	4800011369	1234800010433	ООО "ТЭКО-Сервис"	6829005315	-	2,60	асфальтобетон	Открытая	Без ограждения	1	0,75	Металл	-	-	-	0	-	-	существующая	Нет
388	Воловский муниципальный округ	с. Гатище	Солнечная	3	-	52.209274	37.948367	ЮЛ	Гатищенский территориальный отдел	4800011464	1234800010543	ООО "ТЭКО-Сервис"	6829005315	-	2,60	асфальтобетон	Открытая	Без ограждения	1	0,75	Металл	-	-	-	0	-	-	существующая	Нет
389	Воловский муниципальный округ	с. Гатище	Солнечная	13	-	52.210801	37.945171	ЮЛ	Гатищенский территориальный отдел	4800011464	1234800010543	ООО "ТЭКО-Сервис"	6829005315	-	5,20	асфальтобетон	Открытая	Без ограждения	2	0,75	Металл	-	-	-	0	-	-	существующая	Нет
390	Воловский муниципальный округ	с. Гатище	Центральная	6	-	52.211503	37.949630	ЮЛ	Гатищенский территориальный отдел	4800011464	1234800010543	ООО "ТЭКО-Сервис"	6829005315	-	2,60	асфальтобетон	Открытая	Без ограждения	1	0,75	Металл	-	-	-	0	-	-	существующая	Нет
391	Воловский муниципальный округ	с. Гатище	Центральная	14	-	52.211909	37.948033	ЮЛ	Гатищенский территориальный отдел	4800011464	1234800010543	ООО "ТЭКО-Сервис"	6829005315	-	5,20	асфальтобетон	Открытая	Без ограждения	2	0,75	Металл	-	-	-	0	-	-	существующая	Нет
392	Воловский муниципальный округ	с. Гатище	Центральная	8	-	52.211608	37.9419145	ЮЛ	Гатищенский территориальный отдел	4800011464	1234800010543	ООО "ТЭКО-Сервис"	6829005315	-	2,60	асфальтобетон	Открытая	Без ограждения	1	0,75	Металл	-	-	-	0	-	-	существующая	Нет
393	Воловский муниципальный округ	с. Гатище	Центральная	43	-	52.21357	37.941334	ЮЛ	Гатищенский территориальный отдел	4800011464	1234800010543	ООО "ТЭКО-Сервис"	6829005315	-	5,20	асфальтобетон	Открытая	Без ограждения	2	0,75	Металл	-	-	-	0	-	-	существующая	Нет
394	Воловский муниципальный округ	с. Гатище	генерала Трубникова,	12	-	52.219797	37.936205	ЮЛ	Гатищенский территориальный отдел	4800011464	1234800010543	ООО "ТЭКО-Сервис"	6829005315	-	2,60	асфальтобетон	Открытая	Без ограждения	1	0,75	Металл	-	-	-	0	-	-	существующая	Нет
395	Воловский муниципальный округ	с. Гатище	генерала Трубникова,	2	-	52.217676	37.943905	ЮЛ	Гатищенский территориальный отдел	4800011464	1234800010543	ООО "ТЭКО-Сервис"	6829005315	-	2,60	асфальтобетон	Открытая	Без ограждения	1	0,75	Металл	-	-	-	0	-	-	существующая	Нет
396	Воловский муниципальный округ	с. Гатище	генерала Трубникова,	43	-	52.214201	37.966260	ЮЛ	Гатищенский территориальный отдел	4800011464	1234800010543	ООО "ТЭКО-Сервис"	6829005315	-	2,60	асфальтобетон	Открытая	Без ограждения	1	0,75	Металл	-	-	-	0	-	-	существующая	Нет
397	Воловский муниципальный округ	с. Гатище	Береговая	4	-	52.215954	37.947425	ЮЛ	Гатищенский территориальный отдел	4800011464	1234800010543	ООО "ТЭКО-Сервис"	6829005315	-	2,60	асфальтобетон	Открытая	Без ограждения	1	0,75	Металл	-	-	-	0	-	-	существующая	Нет
398	Воловский муниципальный округ	с. Гатище	Береговая	22	-	52.21219	37.960676	ЮЛ	Гатищенский территориальный отдел	4800011464	1234800010543	ООО "ТЭКО-Сервис"	6829005315	-	2,60	асфальтобетон	Открытая	Без ограждения	1	0,75	Металл	-	-	-	0	-	-	существующая	Нет
399	Воловский муниципальный округ	с. Гатище	Северная	20	-	52.209967	37.938714	ЮЛ	Гатищенский территориальный отдел	4800011464	1234800010543	ООО "ТЭКО-Сервис"	6829005315	-	2,60	асфальтобетон	Открытая	Без ограждения	1	0,75	Металл	-	-	-	0	-	-	существующая	Нет
400	Воловский муниципальный округ	с. Гатище	Северная	37	-	52.213488	37.937157	ЮЛ	Гатищенский территориальный отдел	4800011464	1234800010543	ООО "ТЭКО-Сервис"	6829005315	-	2,60	асфальтобетон	Открытая	Без ограждения	1	0,75	Металл	-	-	-	0	-	-	существующая	Нет
401	Воловский муниципальный округ	с. Гатище	Северная	9	-	52.210153	37.943161	ЮЛ	Гатищенский территориальный отдел	4800011464	1234800010543	ООО "ТЭКО-Сервис"	6829005315	-	2,60	асфальтобетон	Открытая	Без ограждения	1	0,75	Металл	-	-	-	0	-	-	существующая	Нет
402	Воловский муниципальный округ	д. Пикалово	Дорожная	4	-	52.215544	37.995954	ЮЛ	Гатищенский территориальный отдел	4800011464	1234800010543	ООО "ТЭКО-Сервис"	6829005315	-	2,60	асфальтобетон	Открытая	Без ограждения	1	0,75	Металл	-	-	-	0	-	-	существующая	Нет
403	Воловский муниципальный округ	д. Пикалово	Дорожная	16	-	52.210763	37.9933264	ЮЛ	Гатищенский территориальный отдел	4800011464	1234800010543	ООО "ТЭКО-Сервис"	6829005315	-	2,60	асфальтобетон	Открытая	Без ограждения	1	0,75	Металл	-	-	-	0	-	-	существующая	Нет

Приложение 1 к приказу управления экологии и природных ресурсов Липецкой области
«Приложение А6. Реестр контейнерных площадок (по данным ОМС)

№ п/п	Данные о нахождении мест (площадок) накопления твердых коммунальных отходов							Данные о собственниках мест (площадок) накопления твердых коммунальных отходов				Организация (ИП), оказывающая услуги по сбору и транспортированию ТКО		Данные о технических характеристиках мест (площадок) накопления твердых коммунальных отходов					Контейнеры для несортированных отходов			Контейнеры для утилизируемых отходов (раздельный сбор)			Контейнеры для сбора крупногабаритных отходов			Статус (существующая/планируемая)	Совместное использование с другими МКД
	Муниципальное образование	Населенный пункт	Улица	Дом	Корпус/Строение	Широта	Долгота	Организационно-правовая форма балансодержателя (юридическое лицо - ЮЛ; индивидуальный предприниматель - ИП; физическое лицо - ФЛ)	для ЮЛ - Полное наименование организации для ИП - Фамилия, Имя, Отчество для ФЛ - Фамилия, Имя, Отчество	ИНН	ОГРН	Наименование	ИНН	Номер контейнерной площадки	Площадь, кв.м.	Тип подстилающей поверхности	Вид площадки	Материал ограждения	Кол-во	Емкость (отдельного контейнера)	Материал контейнера	Кол-во	Емкость (отдельного контейнера)	Материал контейнера	Кол-во	Емкость (отдельного контейнера) м3	Материал контейнера		
404	Воловский муниципальный округ	д. Пикалово	Заречная	14	-	52.221686	37.997149	ЮЛ	Гатищенский территориальный отдел	4800011464	1234800010543	ООО "ТЭКО-Сервис"	6829005315	-	2,60	асфальтобетон	Открытая	Без ограждения	1	0,75	Металл	-	-	-	0	-	-	существующая	Нет
405	Воловский муниципальный округ	д. Пикалово	Заречная	52	-	52.213062	38.005733	ЮЛ	Гатищенский территориальный отдел	4800011464	1234800010543	ООО "ТЭКО-Сервис"	6829005315	-	2,60	асфальтобетон	Открытая	Без ограждения	1	0,75	Металл	-	-	-	0	-	-	существующая	Нет
406	Воловский муниципальный округ	д. Пикалово	Заречная	8	-	52.213529	38.003390	ЮЛ	Гатищенский территориальный отдел	4800011464	1234800010543	ООО "ТЭКО-Сервис"	6829005315	-	2,60	асфальтобетон	Открытая	Без ограждения	1	0,75	Металл	-	-	-	0	-	-	существующая	Нет
407	Воловский муниципальный округ	д. Пикалово	Луговая	3	-	52.220336	37.996184	ЮЛ	Гатищенский территориальный отдел	4800011464	1234800010543	ООО "ТЭКО-Сервис"	6829005315	-	2,60	асфальтобетон	Открытая	Без ограждения	1	0,75	Металл	-	-	-	0	-	-	существующая	Нет
408	Воловский муниципальный округ	д. Пикалово	Луговая,	34	-	52.221966	37.990027	ЮЛ	Гатищенский территориальный отдел	4800011464	1234800010543	ООО "ТЭКО-Сервис"	6829005315	-	2,60	асфальтобетон	Открытая	Без ограждения	1	0,75	Металл	-	-	-	0	-	-	существующая	Нет
409	Воловский муниципальный округ	д. Пикалово	Луговая	6	-	52.218635	37.998241	ЮЛ	Гатищенский территориальный отдел	4800011464	1234800010543	ООО "ТЭКО-Сервис"	6829005315	-	5,40	асфальтобетон	Открытая	Без ограждения	-	-	-	-	-	-	1	8,00	Металл	существующая	Нет
410	Воловский муниципальный округ	с. Гатище	Северная	23	-	52.210403	37.930112	ЮЛ	Гатищенский территориальный отдел	4800011464	1234800010543	ООО "ТЭКО-Сервис"	6829005315	-	5,14	асфальтобетон	Открытая	Без ограждения	-	-	-	-	-	-	1	8,00	Металл	существующая	Нет
411	Воловский муниципальный округ	с. Гатище	Центральная	18	-	52.21357	37.941334	ЮЛ	Гатищенский территориальный отдел	4800011464	1234800010543	ООО "ТЭКО-Сервис"	6829005315	-	2,60	асфальтобетон	Открытая	Без ограждения	1	0,75	Металл	-	-	-	0	-	-	существующая	Нет
412	Воловский муниципальный округ	с. Гатище	генерала Трубникова	58	-	52.219146	37.953943	ЮЛ	Гатищенский территориальный отдел	4800011464	1234800010543	ООО "ТЭКО-Сервис"	6829005315	-	2,60	асфальтобетон	Открытая	Без ограждения	1	0,75	Металл	-	-	-	0	-	-	существующая	Нет
413	Воловский муниципальный округ	с. Гатище	генерала Трубникова	49	-	52.213938	37.968775	ЮЛ	Гатищенский территориальный отдел	4800011464	1234800010543	ООО "ТЭКО-Сервис"	6829005315	-	2,60	асфальтобетон	Открытая	Без ограждения	1	0,75	Металл	-	-	-	0	-	-	существующая	Нет
414	Воловский муниципальный округ	с. Гатище	Береговая	32	-	52.21101	37.966046	ЮЛ	Гатищенский территориальный отдел	4800011464	1234800010543	ООО "ТЭКО-Сервис"	6829005315	-	2,60	асфальтобетон	Открытая	Без ограждения	1	0,75	Металл	-	-	-	0	-	-	существующая	Нет
415	Воловский муниципальный округ	с. Гатище	Береговая	46	-	52.207312	37.959609	ЮЛ	Гатищенский территориальный отдел	4800011464	1234800010543	ООО "ТЭКО-Сервис"	6829005315	-	2,60	асфальтобетон	Открытая	Без ограждения	1	0,75	Металл	-	-	-	0	-	-	существующая	Нет
416	Воловский муниципальный округ	с. Гатище	Северная	58	-	52.21357	37.941334	ЮЛ	Гатищенский территориальный отдел	4800011464	1234800010543	ООО "ТЭКО-Сервис"	6829005315	-	2,60	асфальтобетон	Открытая	Без ограждения	1	0,75	Металл	-	-	-	0	-	-	существующая	Нет
417	Воловский муниципальный округ	с. Замарайка	Центральная	1	-	52.06715	37.802618	ЮЛ	Замарайский территориальный отдел	4800011390	1234800010477	ООО "ТЭКО-Сервис"	6829005315	-	10,40	асфальтобетон	Открытая	Без ограждения	4	0,75	Металл	-	-	-	0	-	-	существующая	Нет
418	Воловский муниципальный округ	с. Замарайка	Центральная	2	-	52.067145	37.803444	ЮЛ	МБУК "Замарайский ЦКД"	4800011390	1054800808127	ООО "ТЭКО-Сервис"	6829005315	-	2,60	асфальтобетон	Открытая	Без ограждения	1	0,75	Металл	-	-	-	0	-	-	существующая	Нет
419	Воловский муниципальный округ	с. Замарайка	Центральная	5	-	52.066135	37.798466	ЮЛ	Замарайский территориальный отдел	4800011390	1234800010477	ООО "ТЭКО-Сервис"	6829005315	-	5,20	асфальтобетон	Открытая	Без ограждения	2	0,75	Металл	-	-	-	0	-	-	существующая	Нет
420	Воловский муниципальный округ	с. Замарайка	Центральная	42	-	52.067922	37.797055	ЮЛ	Замарайский территориальный отдел	4800011390	1234800010477	ООО "ТЭКО-Сервис"	6829005315	-	2,60	асфальтобетон	Открытая	Без ограждения	1	0,75	Металл	-	-	-	0	-	-	существующая	Нет
421	Воловский муниципальный округ	с. Замарайка	Молодежная	8	-	52.062831	37.802867	ЮЛ	Замарайский территориальный отдел	4800011390	1234800010477	ООО "ТЭКО-Сервис"	6829005315	-	2,60	асфальтобетон	Открытая	Без ограждения	1	0,75	Металл	-	-	-	0	-	-	существующая	Нет
422	Воловский муниципальный округ	с. Замарайка	Дорожная	35	-	52.061324	37.822190	ЮЛ	Замарайский территориальный отдел	4800011390	1234800010477	ООО "ТЭКО-Сервис"	6829005315	-	2,60	асфальтобетон	Закрытая	Металл	1	0,75	Металл	-	-	-	0	-	-	существующая	Нет
423	Воловский муниципальный округ	с. Замарайка	Молодежная	9	-	52.06283	37.803965	ЮЛ	Замарайский территориальный отдел	4800011390	1234800010477	ООО "ТЭКО-Сервис"	6829005315	-	5,20	асфальтобетон	Открытая	Без ограждения	2	0,75	Металл	-	-	-	0	-	-	существующая	Нет
424	Воловский муниципальный округ	с. Замарайка	Молодежная	15	-	52.061534	37.802781	ЮЛ	Замарайский территориальный отдел	4800011390	1234800010477	ООО "ТЭКО-Сервис"	6829005315	-	5,20	асфальтобетон	Открытая	Без ограждения	2	0,75	Металл	-	-	-	0	-	-	существующая	Нет
425	Воловский муниципальный округ	с. Замарайка	Молодежная	20	-	52.064009	37.800755	ЮЛ	МБОУ СОШ С.Замарайка	4800011390	1024800718326	ООО "ТЭКО-Сервис"	6829005315	-	5,20	асфальтобетон	Открытая	Без ограждения	2	0,75	Металл	-	-	-	0	-	-	существующая	Нет
426	Воловский муниципальный округ	с. Замарайка	Молодежная	22	-	52.064712	37.798156	ЮЛ	Замарайский территориальный отдел	4800011390	1234800010477	ООО "ТЭКО-Сервис"	6829005315	-	5,20	асфальтобетон	Открытая	Без ограждения	2	0,75	Металл	-	-	-	0	-	-	существующая	Нет
427	Воловский муниципальный округ	с. Замарайка	Дорожная	13	-	52.066086	37.810816	ЮЛ	Замарайский территориальный отдел	4800011390	1234800010477	ООО "ТЭКО-Сервис"	6829005315	-	5,20	асфальтобетон	Открытая	Без ограждения	2	0,75	Металл	-	-	-	0	-	-	существующая	Нет
428	Воловский муниципальный округ	с. Замарайка	Дорожная	15	-	52.065586	37.814610	ЮЛ	Замарайский территориальный отдел	4800011390	1234800010477	ООО "ТЭКО-Сервис"	6829005315	-	2,60	асфальтобетон	Открытая	Без ограждения	1	0,75	Металл	-	-	-	0	-	-	существующая	Нет
429	Воловский муниципальный округ	с. Турчаново	Луговая	5	-	52.101237	37.820168	ЮЛ	Турчановский ПНИ	4800011390	1034800083251	ООО "ТЭКО-Сервис"	6829005315	-	7,80	асфальтобетон	Открытая	Без ограждения	3	0,75	Металл	-	-	-	0	-	-	существующая	Нет
430	Воловский муниципальный округ	с. Турчаново	Луговая	1	-	52.10067	37.817232	ЮЛ	Замарайский территориальный отдел	4800011390	1234800010477	ООО "ТЭКО-Сервис"	6829005315	-	4,00	асфальтобетон	Открытая	Без ограждения	-	-	-	-	-	-	1	6,00	Металл	существующая	Нет
431	Воловский муниципальный округ	с. Турчаново	Луговая	9	-	52.098864	37.821020	ЮЛ	Замарайский территориальный отдел	4800011390	1234800010477	ООО "ТЭКО-Сервис"	6829005315	-	2,60	асфальтобетон	Открытая	Без ограждения	1	0,75	Металл	-	-	-	0	-	-	существующая	Нет
432	Воловский муниципальный округ	д. Петровское	Полевая	14	-	52.105426	37.816971	ЮЛ	Замарайский территориальный отдел	4800011390	1234800010477	ООО "ТЭКО-Сервис"	6829005315	-	2,60	асфальтобетон	Открытая	Без ограждения	1	0,75	Металл	-	-	-	0	-	-	существующая	Нет
433	Воловский муниципальный округ	с. Замарайка	Дорожная	27	-	52.06409	37.816980	ЮЛ	Замарайский территориальный отдел	4800011390	1234800010477	ООО "ТЭКО-Сервис"	6829005315	-	2,60	асфальтобетон	Открытая	Без ограждения	1	0,75	Металл	-	-	-	0	-	-	существующая	Нет
434	Воловский муниципальный округ	с. Замарайка	Дорожная	5	-	52.066426	37.806820	ЮЛ	Замарайский территориальный отдел	4800011390	1234800010477	ООО "ТЭКО-Сервис"	6829005315	-	2,60	асфальтобетон	Открытая	Без ограждения	1	0,75	Металл	-	-	-	0	-	-	существующая	Нет

Приложение 1 к приказу управления экологии и природных ресурсов Липецкой области
«Приложение А6. Реестр контейнерных площадок (по данным ОМС)

№ п/п	Данные о нахождении мест (площадок) накопления твердых коммунальных отходов							Данные о собственниках мест (площадок) накопления твердых коммунальных отходов				Организация (ИП), оказывающая услуги по сбору и транспортированию ТКО		Данные о технических характеристиках мест (площадок) накопления твердых коммунальных отходов					Контейнеры для несортированных отходов			Контейнеры для утилизируемых отходов (раздельный сбор)			Контейнеры для сбора крупногабаритных отходов			Статус (существующая/планируемая)	Совместное использование с другими МКД
	Муниципальное образование	Населенный пункт	Улица	Дом	Корпус/Строение	Широта	Долгота	Организационно-правовая форма балансодержателя (юридическое лицо - ЮЛ; индивидуальный предприниматель - ИП; физическое лицо - ФЛ)	для ЮЛ - Полное наименование организации для ИП - Фамилия, Имя, Отчество для ФЛ - Фамилия, Имя, Отчество	ИНН	ОГРН	Наименование	ИНН	Номер контейнерной площадки	Площадь, кв.м.	Тип подстилающей поверхности	Вид площадки	Материал ограждения	Кол-во	Емкость (отдельного контейнера)	Материал контейнера	Кол-во	Емкость (отдельного контейнера)	Материал контейнера	Кол-во	Емкость (отдельного контейнера) м3	Материал контейнера		
435	Воловский муниципальный округ	с. Замарайка	Центральная	37	-	52.068004	37.794269	ЮЛ	Замарайский территориальный отдел	4800011390	1234800010477	ООО "ТЭКО-Сервис"	6829005315	-	2,60	асфальтобетон	Открытая	Без ограждения	2	0,75	Металл	-	-	-	0	-	-	существующая	Нет
436	Воловский муниципальный округ	д. Воронцовка	Садовая	7	-	52.07003	37.788653	ЮЛ	Замарайский территориальный отдел	4800011390	1234800010477	ООО "ТЭКО-Сервис"	6829005315	-	2,60	асфальтобетон	Открытая	Без ограждения	1	0,75	Металл	-	-	-	0	-	-	существующая	Нет
437	Воловский муниципальный округ	д. Воронцовка	Садовая	23	-	52.071572	37.782836	ЮЛ	Замарайский территориальный отдел	4800011390	1234800010477	ООО "ТЭКО-Сервис"	6829005315	-	2,60	асфальтобетон	Открытая	Без ограждения	1	0,75	Металл	-	-	-	0	-	-	существующая	Нет
438	Воловский муниципальный округ	д. Воронцовка	Садовая	31	-	52.075255	37.773502	ЮЛ	Замарайский территориальный отдел	4800011390	1234800010477	ООО "ТЭКО-Сервис"	6829005315	-	2,60	асфальтобетон	Открытая	Без ограждения	1	0,75	Металл	-	-	-	0	-	-	существующая	Нет
439	Воловский муниципальный округ	д. Воронцовка	Садовая	36	-	52.075415	37.773502	ЮЛ	Замарайский территориальный отдел	4800011390	1234800010477	ООО "ТЭКО-Сервис"	6829005315	-	2,60	асфальтобетон	Открытая	Без ограждения	1	0,75	Металл	-	-	-	0	-	-	существующая	Нет
440	Воловский муниципальный округ	с. Замарайка	Заречная	7	-	52.071875	37.807359	ЮЛ	Замарайский территориальный отдел	4800011390	1234800010477	ООО "ТЭКО-Сервис"	6829005315	-	2,60	асфальтобетон	Открытая	Без ограждения	1	0,75	Металл	-	-	-	0	-	-	существующая	Нет
441	Воловский муниципальный округ	с. Замарайка	Заречная	14	-	52.072512	37.803221	ЮЛ	Замарайский территориальный отдел	4800011390	1234800010477	ООО "ТЭКО-Сервис"	6829005315	-	2,60	асфальтобетон	Открытая	Без ограждения	2	0,75	Металл	-	-	-	0	-	-	существующая	Нет
442	Воловский муниципальный округ	д. Воронцовка	Садовая	2	-	52.0718	37.794882	ЮЛ	Замарайский территориальный отдел	4800011390	1234800010477	ООО "ТЭКО-Сервис"	6829005315	-	2,60	асфальтобетон	Открытая	Без ограждения	1	0,75	Металл	-	-	-	0	-	-	существующая	Нет
443	Воловский муниципальный округ	д. Вислый Колодец	Докучаевская	2	-	52.071875	37.807359	ЮЛ	Замарайский территориальный отдел	4800011390	1234800010477	ООО "ТЭКО-Сервис"	6829005315	-	2,60	асфальтобетон	Открытая	Без ограждения	1	0,75	Металл	-	-	-	0	-	-	существующая	Нет
444	Воловский муниципальный округ	с. Замарайка	Молодежная	17	-	52.064186	37.803028	ЮЛ	Замарайский территориальный отдел	4800011390	1234800010477	ООО "ТЭКО-Сервис"	6829005315	-	2,60	асфальтобетон	Открытая	Без ограждения	1	0,75	Металл	-	-	-	1	6,00	Металл	существующая	Нет
445	Воловский муниципальный округ	д. Воронцовка	Садовая	40	-	52.07564	37.768606	ЮЛ	Замарайский территориальный отдел	4800011390	1234800010477	ООО "ТЭКО-Сервис"	6829005315	-	2,60	асфальтобетон	Открытая	Без ограждения	1	0,75	Металл	-	-	-	0	-	-	существующая	Нет
446	Воловский муниципальный округ	д. Воронцовка	Садовая	32	-	52.07564	37.796679	ЮЛ	Замарайский территориальный отдел	4800011390	1234800010477	ООО "ТЭКО-Сервис"	6829005315	-	2,60	асфальтобетон	Открытая	Без ограждения	1	0,75	Металл	-	-	-	0	-	-	существующая	Нет
447	Воловский муниципальный округ	с. Замарайка	Заречная	34	-	52.074626	37.796801	ЮЛ	Замарайский территориальный отдел	4800011390	1234800010477	ООО "ТЭКО-Сервис"	6829005315	-	2,60	асфальтобетон	Открытая	Без ограждения	1	0,75	Металл	-	-	-	0	-	-	существующая	Нет
448	Воловский муниципальный округ	с. Замарайка	Дорожная	29	-	52.062959	37.818791	ЮЛ	Замарайский территориальный отдел	4800011390	1234800010477	ООО "ТЭКО-Сервис"	6829005315	-	2,60	асфальтобетон	Открытая	Без ограждения	1	0,75	Металл	-	-	-	0	-	-	существующая	Нет
449	Воловский муниципальный округ	д. Петровское	Полевая	4	-	52.101537	37.819920	ЮЛ	Замарайский территориальный отдел	4800011390	1234800010477	ООО "ТЭКО-Сервис"	6829005315	-	2,60	асфальтобетон	Открытая	Без ограждения	1	0,75	Металл	-	-	-	0	-	-	существующая	Нет
450	Воловский муниципальный округ	д. Петровское	Полевая	28	-	52.11236	37.812189	ЮЛ	Замарайский территориальный отдел	4800011390	1234800010477	ООО "ТЭКО-Сервис"	6829005315	-	2,60	асфальтобетон	Открытая	Без ограждения	1	0,75	Металл	-	-	-	0	-	-	существующая	Нет
451	Воловский муниципальный округ	д. Александровка	Родниковая	34	-	52.099973	38.048473	ЮЛ	Захаровский территориальный отдел Воловского муниципального округа	4800011400	1234800010488	ООО "ТЭКО-Сервис"	6829005315	-	7,80	асфальтобетон	Открытая	Без ограждения	3	0,75	Металл	-	-	-	0	-	-	существующая	Нет
452	Воловский муниципальный округ	д. Александровка	Родниковая	46	-	52.100805	38.055102	ЮЛ	Захаровский территориальный отдел Воловского муниципального округа	4800011400	1234800010488	ООО "ТЭКО-Сервис"	6829005315	-	2,60	асфальтобетон	Открытая	Без ограждения	1	0,75	Металл	-	-	-	0	-	-	существующая	Нет
453	Воловский муниципальный округ	д. Александровка	Родниковая	5	-	52.095947	38.039873	ЮЛ	Захаровский территориальный отдел Воловского муниципального округа	4800011400	1234800010488	ООО "ТЭКО-Сервис"	6829005315	-	2,60	асфальтобетон	Открытая	Без ограждения	1	0,75	Металл	-	-	-	0	-	-	существующая	Нет
454	Воловский муниципальный округ	д. Александровка	Родниковая	12	-	52.097153	38.044345	ЮЛ	Захаровский территориальный отдел Воловского муниципального округа	4800011400	1234800010488	ООО "ТЭКО-Сервис"	6829005315	-	2,60	асфальтобетон	Открытая	Без ограждения	1	0,75	Металл	-	-	-	0	-	-	существующая	Нет
455	Воловский муниципальный округ	д. Александровка	Родниковая	18	-	52.097846	38.047397	ЮЛ	Захаровский территориальный отдел Воловского муниципального округа	4800011400	1234800010488	ООО "ТЭКО-Сервис"	6829005315	-	2,60	асфальтобетон	Открытая	Без ограждения	1	0,75	Металл	-	-	-	0	-	-	существующая	Нет
456	Воловский муниципальный округ	д. Алексеевка	Центральная	6	-	52.108384	37.912730	ЮЛ	Захаровский территориальный отдел Воловского муниципального округа	4800011400	1234800010488	ООО "ТЭКО-Сервис"	6829005315	-	2,60	асфальтобетон	Открытая	Без ограждения	1	0,75	Металл	-	-	-	0	-	-	существующая	Нет
457	Воловский муниципальный округ	д. Алексеевка	Центральная	26	-	52.107469	37.904799	ЮЛ	Захаровский территориальный отдел Воловского муниципального округа	4800011400	1234800010488	ООО "ТЭКО-Сервис"	6829005315	-	2,60	асфальтобетон	Открытая	Без ограждения	1	0,75	Металл	-	-	-	0	-	-	существующая	Нет
458	Воловский муниципальный округ	д. Алексеевка	Центральная	33	-	52.107038	37.901795	ЮЛ	Захаровский территориальный отдел Воловского муниципального округа	4800011400	1234800010488	ООО "ТЭКО-Сервис"	6829005315	-	2,60	асфальтобетон	Открытая	Без ограждения	1	0,75	Металл	-	-	-	0	-	-	существующая	Нет
459	Воловский муниципальный округ	д. Алексеевка	Центральная	44	-	52.105423	37.899028	ЮЛ	Захаровский территориальный отдел Воловского муниципального округа	4800011400	1234800010488	ООО "ТЭКО-Сервис"	6829005315	-	2,60	асфальтобетон	Открытая	Без ограждения	1	0,75	Металл	-	-	-	0	-	-	существующая	Нет
460	Городской округ город Липецк	городское поселение город Липецк	50 лет НЛМК	33	-	52.59215	39.5912	нет данных	нет данных	-	-	АО "ЭкоПром-Липецк"	4825037859	01-0127	9,00	бетон	Закрытая	железобетон	3	0,75	Металл	-	-	-	0	-	-	существующая	Нет
461	Воловский муниципальный округ	д. Алексеевка	Центральная	14	-	52.105233	37.904956	ЮЛ	Захаровский территориальный отдел Воловского муниципального округа	4800011400	1234800010488	ООО "ТЭКО-Сервис"	6829005315	-	5,40	асфальтобетон	Открытая	Без ограждения	-	-	-	-	-	-	1	8,00	Металл	существующая	Нет
462	Воловский муниципальный округ	с. Казаково	Новая	13	-	52.147502	38.053579	ЮЛ	Спасский территориальный отдел	4800011440	1234800010521	ООО "ТЭКО-Сервис"	6829005315	-	2,60	асфальтобетон	Открытая	Без ограждения	1	0,75	Металл	-	-	-	0	-	-	существующая	Нет

Приложение 1 к приказу управления экологии и природных ресурсов Липецкой области
«Приложение А6. Реестр контейнерных площадок (по данным ОМС)

№ п/п	Данные о нахождении мест (площадок) накопления твердых коммунальных отходов							Данные о собственниках мест (площадок) накопления твердых коммунальных отходов				Организация (ИП), оказывающая услуги по сбору и транспортированию ТКО		Данные о технических характеристиках мест (площадок) накопления твердых коммунальных отходов					Контейнеры для несортированных отходов			Контейнеры для утилизируемых отходов (раздельный сбор)			Контейнеры для сбора крупногабаритных отходов			Статус (существующая/планируемая)	Совместное использование с другими МКД
	Муниципальное образование	Населенный пункт	Улица	Дом	Корпус/Строение	Широта	Долгота	Организационно-правовая форма балансодержателя (юридическое лицо - ЮЛ; индивидуальный предприниматель - ИП; физическое лицо - ФЛ)	для ЮЛ - Полное наименование организации для ИП - Фамилия, Имя, Отчество для ФЛ - Фамилия, Имя, Отчество	ИНН	ОГРН	Наименование	ИНН	Номер контейнерной площадки	Площадь, кв.м.	Тип подстилающей поверхности	Вид площадки	Материал ограждения	Кол-во	Емкость (отдельного контейнера)	Материал контейнера	Кол-во	Емкость (отдельного контейнера)	Материал контейнера	Кол-во	Емкость (отдельного контейнера) м3	Материал контейнера		
463	Воловский муниципальный округ	д. Натальевка	Заречная	9	-	52.09633	38.053285	ЮЛ	Захаровский территориальный отдел Воловского муниципального округа	4800011400	1234800010488	ООО "ТЭКО-Сервис"	6829005315	-	7,80	асфальтобетон	Открытая	Без ограждения	2	0,75	Металл	-	-	-	0	-	-	существующая	Нет
464	Воловский муниципальный округ	д. Натальевка	Заречная	18	-	52.095215	38.049557	ЮЛ	Захаровский территориальный отдел Воловского муниципального округа	4800011400	1234800010488	ООО "ТЭКО-Сервис"	6829005315	-	2,60	асфальтобетон	Открытая	Без ограждения	1	0,75	Металл	-	-	-	0	-	-	существующая	Нет
465	Воловский муниципальный округ	д. Натальевка	Заречная	36	-	52.092677	38.042516	ЮЛ	Захаровский территориальный отдел Воловского муниципального округа	4800011400	1234800010488	ООО "ТЭКО-Сервис"	6829005315	-	5,20	асфальтобетон	Открытая	Без ограждения	2	0,75	Металл	-	-	-	0	-	-	существующая	Нет
466	Воловский муниципальный округ	д. Натальевка	Заречная	47	-	52.091927	38.040359	ЮЛ	Захаровский территориальный отдел Воловского муниципального округа	4800011400	1234800010488	ООО "ТЭКО-Сервис"	6829005315	-	2,60	асфальтобетон	Открытая	Без ограждения	1	0,75	Металл	-	-	-	0	-	-	существующая	Нет
467	Воловский муниципальный округ	д. Новая Слободка	Садовая	10	-	52.114453	37.906600	ЮЛ	Захаровский территориальный отдел Воловского муниципального округа	4800011400	1234800010488	ООО "ТЭКО-Сервис"	6829005315	-	2,60	асфальтобетон	Открытая	Без ограждения	1	0,75	Металл	-	-	-	0	-	-	существующая	Нет
468	Воловский муниципальный округ	д. Новая Слободка	Садовая	13	-	52.113236	37.907457	ЮЛ	Захаровский территориальный отдел Воловского муниципального округа	4800011400	1234800010488	ООО "ТЭКО-Сервис"	6829005315	-	2,60	асфальтобетон	Открытая	Без ограждения	1	0,75	Металл	-	-	-	0	-	-	существующая	Нет
469	Воловский муниципальный округ	д. Новая Слободка	Садовая	16	-	52.112185	37.908284	ЮЛ	Захаровский территориальный отдел Воловского муниципального округа	4800011400	1234800010488	ООО "ТЭКО-Сервис"	6829005315	-	5,20	асфальтобетон	Открытая	Без ограждения	2	0,75	Металл	-	-	-	0	-	-	существующая	Нет
470	Воловский муниципальный округ	д. Новая Слободка	Садовая	26	-	52.111147	37.914980	ЮЛ	Захаровский территориальный отдел Воловского муниципального округа	4800011400	1234800010488	ООО "ТЭКО-Сервис"	6829005315	-	2,60	асфальтобетон	Открытая	Без ограждения	1	0,75	Металл	-	-	-	0	-	-	существующая	Нет
471	Воловский муниципальный округ	д. Новая Слободка	Школьная	6	-	52.111781	37.906248	ЮЛ	Захаровский территориальный отдел Воловского муниципального округа	4800011400	1234800010488	ООО "ТЭКО-Сервис"	6829005315	-	2,60	асфальтобетон	Открытая	Без ограждения	1	0,75	Металл	-	-	-	0	-	-	существующая	Нет
472	Воловский муниципальный округ	д. Новая Слободка	Школьная	12	-	52.112757	37.905344	ЮЛ	Захаровский территориальный отдел Воловского муниципального округа	4800011400	1234800010488	ООО "ТЭКО-Сервис"	6829005315	-	5,20	асфальтобетон	Открытая	Без ограждения	2	0,75	Металл	-	-	-	0	-	-	существующая	Нет
473	Воловский муниципальный округ	с. Захаровка	Бамовская	6	-	52.100437	37.970066	ЮЛ	Захаровский территориальный отдел Воловского муниципального округа	4800011400	1234800010488	ООО "ТЭКО-Сервис"	6829005315	-	5,20	асфальтобетон	Открытая	Без ограждения	2	0,75	Металл	-	-	-	0	-	-	существующая	Нет
474	Воловский муниципальный округ	с. Захаровка	Бамовская	8	-	52.100917	37.970272	ЮЛ	Захаровский территориальный отдел Воловского муниципального округа	4800011400	1234800010488	ООО "ТЭКО-Сервис"	6829005315	-	5,20	асфальтобетон	Открытая	Без ограждения	2	0,75	Металл	-	-	-	0	-	-	существующая	Нет
475	Воловский муниципальный округ	с. Захаровка	Бамовская	15	-	52.102501	37.971124	ЮЛ	Захаровский территориальный отдел Воловского муниципального округа	4800011400	1234800010488	ООО "ТЭКО-Сервис"	6829005315	-	5,20	асфальтобетон	Открытая	Без ограждения	2	0,75	Металл	-	-	-	0	-	-	существующая	Нет
476	Воловский муниципальный округ	с. Захаровка	Бамовская	-	-	52.098671	37.967950	ЮЛ	Захаровский территориальный отдел Воловского муниципального округа	4800011400	1234800010488	ООО "ТЭКО-Сервис"	6829005315	-	2,60	асфальтобетон	Открытая	Без ограждения	1	0,75	Металл	-	-	-	0	-	-	существующая	Нет
477	Воловский муниципальный округ	с. Захаровка	Бамовская	33	-	52.098244	37.966351	ЮЛ	Захаровский территориальный отдел Воловского муниципального округа	4800011400	1234800010488	ООО "ТЭКО-Сервис"	6829005315	-	2,60	асфальтобетон	Открытая	Без ограждения	1	0,75	Металл	-	-	-	0	-	-	существующая	Нет
478	Воловский муниципальный округ	с. Захаровка	Береговая	3	-	52.09652	37.961025	ЮЛ	Захаровский территориальный отдел Воловского муниципального округа	4800011400	1234800010488	ООО "ТЭКО-Сервис"	6829005315	-	2,60	асфальтобетон	Открытая	Без ограждения	1	0,75	Металл	-	-	-	0	-	-	существующая	Нет
479	Воловский муниципальный округ	с. Захаровка	Береговая	7	-	52.095793	37.961930	ЮЛ	Захаровский территориальный отдел Воловского муниципального округа	4800011400	1234800010488	ООО "ТЭКО-Сервис"	6829005315	-	5,20	асфальтобетон	Открытая	Без ограждения	2	0,75	Металл	-	-	-	0	-	-	существующая	Нет
480	Воловский муниципальный округ	с. Захаровка	Береговая	12	-	52.095405	37.963218	ЮЛ	Захаровский территориальный отдел Воловского муниципального округа	4800011400	1234800010488	ООО "ТЭКО-Сервис"	6829005315	-	2,60	асфальтобетон	Открытая	Без ограждения	1	0,75	Металл	-	-	-	0	-	-	существующая	Нет
481	Воловский муниципальный округ	с. Захаровка	Береговая	24	-	52.094418	37.967820	ЮЛ	Захаровский территориальный отдел Воловского муниципального округа	4800011400	1234800010488	ООО "ТЭКО-Сервис"	6829005315	-	2,60	асфальтобетон	Открытая	Без ограждения	1	0,75	Металл	-	-	-	0	-	-	существующая	Нет
482	Воловский муниципальный округ	с. Захаровка	Береговая	30	-	52.093658	37.969974	ЮЛ	Захаровский территориальный отдел Воловского муниципального округа	4800011400	1234800010488	ООО "ТЭКО-Сервис"	6829005315	-	2,60	асфальтобетон	Открытая	Без ограждения	1	0,75	Металл	-	-	-	0	-	-	существующая	Нет
483	Воловский муниципальный округ	с. Захаровка	Береговая	38	-	52.091776	37.974762	ЮЛ	Захаровский территориальный отдел Воловского муниципального округа	4800011400	1234800010488	ООО "ТЭКО-Сервис"	6829005315	-	2,60	асфальтобетон	Открытая	Без ограждения	1	0,75	Металл	-	-	-	0	-	-	существующая	Нет
484	Воловский муниципальный округ	с. Захаровка	Садовая	12	-	52.100083	37.954294	ЮЛ	Захаровский территориальный отдел Воловского муниципального округа	4800011400	1234800010488	ООО "ТЭКО-Сервис"	6829005315	-	7,80	асфальтобетон	Открытая	Без ограждения	3	0,75	Металл	-	-	-	0	-	-	существующая	Нет
485	Воловский муниципальный округ	с. Захаровка	Сельская	43	-	52.097389	37.948920	ЮЛ	Захаровский территориальный отдел Воловского муниципального округа	4800011400	1234800010488	ООО "ТЭКО-Сервис"	6829005315	-	5,20	асфальтобетон	Открытая	Без ограждения	2	0,75	Металл	-	-	-	0	-	-	существующая	Нет

Приложение 1 к приказу управления экологии и природных ресурсов Липецкой области
«Приложение А6. Реестр контейнерных площадок (по данным ОМС)

№ п/п	Данные о нахождении мест (площадок) накопления твердых коммунальных отходов							Данные о собственниках мест (площадок) накопления твердых коммунальных отходов				Организация (ИП), оказывающая услуги по сбору и транспортированию ТКО		Данные о технических характеристиках мест (площадок) накопления твердых коммунальных отходов					Контейнеры для несортированных отходов			Контейнеры для утилизируемых отходов (раздельный сбор)			Контейнеры для сбора крупногабаритных отходов			Статус (существующая/планируемая)	Совместное использование с другими МКД
	Муниципальное образование	Населенный пункт	Улица	Дом	Корпус/Строение	Широта	Долгота	Организационно-правовая форма балансодержателя (юридическое лицо - ЮЛ; индивидуальный предприниматель - ИП; физическое лицо - ФЛ)	для ЮЛ - Полное наименование организации для ИП - Фамилия, Имя, Отчество для ФЛ - Фамилия, Имя, Отчество	ИНН	ОГРН	Наименование	ИНН	Номер контейнерной площадки	Площадь, кв.м.	Тип подстилающей поверхности	Вид площадки	Материал ограждения	Кол-во	Емкость (отдельного контейнера)	Материал контейнера	Кол-во	Емкость (отдельного контейнера)	Материал контейнера	Кол-во	Емкость (отдельного контейнера) м3	Материал контейнера		
486	Воловский муниципальный округ	с. Захаровка	Сельская	30	-	52.099263	37.954032	ЮЛ	Захаровский территориальный отдел Воловского муниципального округа	4800011400	1234800010488	ООО "ТЭКО-Сервис"	6829005315	-	2,60	асфальтобетон	Открытая	Без ограждения	1	0,75	Металл	-	-	-	0	-	-	существующая	Нет
487	Воловский муниципальный округ	с. Захаровка	Сельская	29	-	52.098077	37.952410	ЮЛ	Захаровский территориальный отдел Воловского муниципального округа	4800011400	1234800010488	ООО "ТЭКО-Сервис"	6829005315	-	2,60	асфальтобетон	Открытая	Без ограждения	1	0,75	Металл	-	-	-	0	-	-	существующая	Нет
488	Воловский муниципальный округ	с. Захаровка	Сельская	23	-	52.098369	37.953730	ЮЛ	Захаровский территориальный отдел Воловского муниципального округа	4800011400	1234800010488	ООО "ТЭКО-Сервис"	6829005315	-	2,60	асфальтобетон	Открытая	Без ограждения	1	0,75	Металл	-	-	-	0	-	-	существующая	Нет
489	Воловский муниципальный округ	с. Захаровка	Сельская	11	-	52.098693	37.955950	ЮЛ	Захаровский территориальный отдел Воловского муниципального округа	4800011400	1234800010488	ООО "ТЭКО-Сервис"	6829005315	-	2,60	асфальтобетон	Открытая	Без ограждения	1	0,75	Металл	-	-	-	0	-	-	существующая	Нет
490	Воловский муниципальный округ	**с. Захаровка**	Сельская	5	-	52.098898	37.957306	ЮЛ	Захаровский территориальный отдел Воловского муниципального округа	4800011400	1234800010488	ООО "ТЭКО-Сервис"	6829005315	-	2,60	асфальтобетон	Открытая	Без ограждения	1	0,75	Металл	-	-	-	0	-	-	существующая	Нет
491	Воловский муниципальный округ	с. Захаровка	Чадаевская	16	-	52.104363	37.948880	ЮЛ	Захаровский территориальный отдел Воловского муниципального округа	4800011400	1234800010488	ООО "ТЭКО-Сервис"	6829005315	-	5,40	асфальтобетон	Открытая	Без ограждения	-	-	-	-	-	-	1	8,00	Металл	существующая	Нет
492	Воловский муниципальный округ	с. Захаровка	Школьная	29	-	52.101025	37.963097	ЮЛ	Захаровский территориальный отдел Воловского муниципального округа	4800011400	1234800010488	ООО "ТЭКО-Сервис"	6829005315	-	2,60	асфальтобетон	Закрытая	железобетон	1	0,75	Металл	-	-	-	0	-	-	существующая	Нет
493	Воловский муниципальный округ	с. Захаровка	Школьная	10	-	52.101004	37.962084	ЮЛ	Захаровский территориальный отдел Воловского муниципального округа	4800011400	1234800010488	ООО "ТЭКО-Сервис"	6829005315	-	2,60	асфальтобетон	Закрытая	железобетон	1	0,75	Металл	-	-	-	0	-	-	существующая	Нет
494	Воловский муниципальный округ	с. Захаровка	Школьная	22	-	52.100978	37.960737	ЮЛ	Захаровский территориальный отдел Воловского муниципального округа	4800011400	1234800010488	ООО "ТЭКО-Сервис"	6829005315	-	2,60	асфальтобетон	Закрытая	железобетон	1	0,75	Металл	-	-	-	0	-	-	существующая	Нет
495	Воловский муниципальный округ	с. Захаровка	Школьная	18	-	52.10164	37.959880	ЮЛ	Захаровский территориальный отдел Воловского муниципального округа	4800011400	1234800010488	ООО "ТЭКО-Сервис"	6829005315	-	2,60	асфальтобетон	Закрытая	железобетон	1	0,75	Металл	-	-	-	0	-	-	существующая	Нет
496	Воловский муниципальный округ	с. Захаровка	Школьная	14	-	52.10303	37.958486	ЮЛ	Захаровский территориальный отдел Воловского муниципального округа	4800011400	1234800010488	ООО "ТЭКО-Сервис"	6829005315	-	2,60	асфальтобетон	Закрытая	Металл	1	0,75	Металл	-	-	-	0	-	-	существующая	Нет
497	Воловский муниципальный округ	с. Захаровка	Школьная	1	А	52.10336	37.962995	ЮЛ	Захаровский территориальный отдел Воловского муниципального округа	4800011400	1234800010488	ООО "ТЭКО-Сервис"	6829005315	-	5,20	асфальтобетон	Закрытая	железобетон	2	0,75	Металл	-	-	-	0	-	-	существующая	Нет
498	Воловский муниципальный округ	с. Захаровка	Школьная	3	-	52.104131	37.960680	ЮЛ	Захаровский территориальный отдел Воловского муниципального округа	4800011400	1234800010488	ООО "ТЭКО-Сервис"	6829005315	-	2,60	асфальтобетон	Закрытая	железобетон	1	0,75	Металл	-	-	-	0	-	-	существующая	Нет
499	Воловский муниципальный округ	с. Захаровка	Школьная	45	-	52.104779	37.963381	ЮЛ	Захаровский территориальный отдел Воловского муниципального округа	4800011400	1234800010488	ООО "ТЭКО-Сервис"	6829005315	-	2,60	асфальтобетон	Открытая	Без ограждения	1	0,75	Металл	-	-	-	0	-	-	существующая	Нет
500	Воловский муниципальный округ	с. Захаровка	Школьная	36	-	52.103522	37.963461	ЮЛ	Захаровский территориальный отдел Воловского муниципального округа	4800011400	1234800010488	ООО "ТЭКО-Сервис"	6829005315	-	5,20	асфальтобетон	Открытая	Без ограждения	2	0,75	Металл	-	-	-	0	-	-	существующая	Нет
501	Воловский муниципальный округ	с. Захаровка	Школьная	16	2	52.10234	37.959202	ЮЛ	Захаровский территориальный отдел Воловского муниципального округа	4800011400	1234800010488	ООО "ТЭКО-Сервис"	6829005315	-	2,60	асфальтобетон	Открытая	Без ограждения	1	0,75	Металл	-	-	-	0	-	-	существующая	Нет
502	Воловский муниципальный округ	с. Казаково	Новая	32	-	52.147502	38.053579	ЮЛ	Спасский территориальный отдел	4800011440	1234800010521	ООО "ТЭКО-Сервис"	6829005315	-	2,60	асфальтобетон	Открытая	Без ограждения	1	0,75	Металл	-	-	-	0	-	-	существующая	Нет
503	Воловский муниципальный округ	с. Захаровка	Чадаевская	-	-	52.107924	37.947613	ЮЛ	Захаровский территориальный отдел Воловского муниципального округа	4800011400	1234800010488	ООО "ТЭКО-Сервис"	6829005315	-	2,60	асфальтобетон	Открытая	железобетон	1	0,75	Металл	-	-	-	0	-	-	существующая	Нет
504	Воловский муниципальный округ	д. Александровка	Пруд	-	-	52.101754	38.014258	ЮЛ	Захаровский территориальный отдел Воловского муниципального округа	4800011400	1234800010488	ООО "ТЭКО-Сервис"	6829005315	-	2,60	асфальтобетон	Открытая	Без ограждения	1	0,75	Металл	-	-	-	0	-	-	существующая	Нет
505	Воловский муниципальный округ	с. Захаровка	кладбище	-	-	52.098724	37.967359	ЮЛ	Захаровский территориальный отдел Воловского муниципального округа	4800011400	1234800010488	ООО "ТЭКО-Сервис"	6829005315	-	2,60	асфальтобетон	Открытая	Без ограждения	1	0,75	Металл	-	-	-	0	-	-	существующая	Нет
506	Воловский муниципальный округ	с. Захаровка	Новое кладбище	-	-	52.099795	37.969333	ЮЛ	Захаровский территориальный отдел Воловского муниципального округа	4800011400	1234800010488	ООО "ТЭКО-Сервис"	6829005315	-	2,60	асфальтобетон	Открытая	Без ограждения	1	0,75	Металл	-	-	-	0	-	-	существующая	Нет
507	Воловский муниципальный округ	д. Александровка	Кладбище	-	-	52.105765	37.907463	ЮЛ	Захаровский территориальный отдел Воловского муниципального округа	4800011400	1234800010488	ООО "ТЭКО-Сервис"	6829005315	-	2,60	асфальтобетон	Открытая	Без ограждения	1	0,75	Металл	-	-	-	0	-	-	существующая	Нет
508	Воловский муниципальный округ	д. Алексеевка	Кладбище	-	-	52.095425	38.037296	ЮЛ	Захаровский территориальный отдел Воловского муниципального округа	4800011400	1234800010488	ООО "ТЭКО-Сервис"	6829005315	-	2,60	асфальтобетон	Открытая	Без ограждения	1	0,75	Металл	-	-	-	0	-	-	существующая	Нет
509	Воловский муниципальный округ	с. Липовец	Советская	30	-	52.010298	37.968221	ЮЛ	Липовский территориальный отдел	4800012108	1244800000026	ООО "ТЭКО-Сервис"	6829005315	-	2,60	асфальтобетон	Открытая	Без ограждения	1	0,75	Металл	-	-	-	0	-	-	существующая	Нет

Приложение 1 к приказу управления экологии и природных ресурсов Липецкой области
«Приложение А6. Реестр контейнерных площадок (по данным ОМС)

№ п/п	Данные о нахождении мест (площадок) накопления твердых коммунальных отходов							Данные о собственниках мест (площадок) накопления твердых коммунальных отходов				Организация (ИП), оказывающая услуги по сбору и транспортированию ТКО		Данные о технических характеристиках мест (площадок) накопления твердых коммунальных отходов					Контейнеры для несортированных отходов			Контейнеры для утилизируемых отходов (раздельный сбор)			Контейнеры для сбора крупногабаритных отходов			Статус (существующая/планируемая)	Совместное использование с другими МКД
	Муниципальное образование	Населенный пункт	Улица	Дом	Корпус/Строение	Широта	Долгота	Организационно-правовая форма балансодержателя (юридическое лицо - ЮЛ; индивидуальный предприниматель - ИП; физическое лицо - ФЛ)	для ЮЛ - Полное наименование организации для ИП - Фамилия, Имя, Отчество для ФЛ - Фамилия, Имя, Отчество	ИНН	ОГРН	Наименование	ИНН	Номер контейнерной площадки	Площадь, кв.м.	Тип подстилающей поверхности	Вид площадки	Материал ограждения	Кол-во	Емкость (отдельного контейнера)	Материал контейнера	Кол-во	Емкость (отдельного контейнера)	Материал контейнера	Кол-во	Емкость (отдельного контейнера) м3	Материал контейнера		
510	Воловский муниципальный округ	с. Липовец	Советская	73	-	52.010298	37.968221	ЮЛ	Липовский территориальный отдел	4800012108	1244800000026	ООО "ТЭКО-Сервис"	6829005315	-	2,60	асфальтобетон	Открытая	Без ограждения	1	0,75	Металл	-	-	-	0	-	-	существующая	Нет
511	Воловский муниципальный округ	д. Емильевка	Молодежная	1	-	52.006886	37.881271	ЮЛ	Липовский территориальный отдел	4800012108	1244800000026	ООО "ТЭКО-Сервис"	6829005315	-	2,60	асфальтобетон	Открытая	Без ограждения	1	0,75	Металл	-	-	-	0	-	-	существующая	Нет
512	Воловский муниципальный округ	д. Емильевка	Молодежная	7	-	52.0057941	37.980177	ЮЛ	Липовский территориальный отдел	4800012108	1244800000026	ООО "ТЭКО-Сервис"	6829005315	-	2,60	асфальтобетон	Закрытая	Металл	1	0,75	Металл	-	-	-	0	-	-	существующая	Нет
513	Воловский муниципальный округ	д. Емильевка	Молодежная	15	-	52.006726	37.977962	ЮЛ	Липовский территориальный отдел	4800012108	1244800000026	ООО "ТЭКО-Сервис"	6829005315	-	2,60	асфальтобетон	Закрытая	Металл	1	0,75	Металл	-	-	-	0	-	-	существующая	Нет
514	Воловский муниципальный округ	д. Емильевка	Молодежная	20	-	52.007909	37.976535	ЮЛ	Липовский территориальный отдел	4800012108	1244800000026	ООО "ТЭКО-Сервис"	6829005315	-	2,60	асфальтобетон	Открытая	Без ограждения	1	0,75	Металл	-	-	-	0	-	-	существующая	Нет
515	Воловский муниципальный округ	д. Емильевка	Молодежная	30	-	52.004032	37.975088	ЮЛ	Липовский территориальный отдел	4800012108	1244800000026	ООО "ТЭКО-Сервис"	6829005315	-	2,60	асфальтобетон	Открытая	Без ограждения	1	0,75	Металл	-	-	-	0	-	-	существующая	Нет
516	Воловский муниципальный округ	д. Емильевка	Молодежная	38	-	52.005508	37.971730	ЮЛ	Липовский территориальный отдел	4800012108	1244800000026	ООО "ТЭКО-Сервис"	6829005315	-	2,60	асфальтобетон	Открытая	Без ограждения	1	0,75	Металл	-	-	-	0	-	-	существующая	Нет
517	Воловский муниципальный округ	д. Емильевка	Молодежная	56	-	52.005536	37.966295	ЮЛ	Липовский территориальный отдел	4800012108	1244800000026	ООО "ТЭКО-Сервис"	6829005315	-	2,60	асфальтобетон	Открытая	Без ограждения	1	0,75	Металл	-	-	-	0	-	-	существующая	Нет
518	Воловский муниципальный округ	д. Емильевка	Молодежная	70	-	52.005702	37.960050	ЮЛ	Липовский территориальный отдел	4800012108	1244800000026	ООО "ТЭКО-Сервис"	6829005315	-	2,60	асфальтобетон	Открытая	Без ограждения	1	0,75	Металл	-	-	-	0	-	-	существующая	Нет
519	Воловский муниципальный округ	с. Липовец	Советская	50	-	52.010153	37.964875	ЮЛ	Липовский территориальный отдел	4800012108	1244800000026	ООО "ТЭКО-Сервис"	6829005315	-	2,60	асфальтобетон	Открытая	Без ограждения	1	0,75	Металл	-	-	-	0	-	-	существующая	Нет
520	Воловский муниципальный округ	с. Липовец	Советская	1	-	52.010412	37.978203	ЮЛ	Липовский территориальный отдел	4800012108	1244800000026	ООО "ТЭКО-Сервис"	6829005315	-	2,60	асфальтобетон	Открытая	Без ограждения	1	0,75	Металл	-	-	-	0	-	-	существующая	Нет
521	Воловский муниципальный округ	с. Липовец	Советская	5	-	52.01204	37.977602	ЮЛ	Липовский территориальный отдел	4800012108	1244800000026	ООО "ТЭКО-Сервис"	6829005315	-	2,60	асфальтобетон	Открытая	Без ограждения	1	0,75	Металл	-	-	-	0	-	-	существующая	Нет
522	Воловский муниципальный округ	с. Липовец	Советская	23	-	52.011842	37.975583	ЮЛ	Липовский территориальный отдел	4800012108	1244800000026	ООО "ТЭКО-Сервис"	6829005315	-	2,60	асфальтобетон	Открытая	Без ограждения	1	0,75	Металл	-	-	-	0	-	-	существующая	Нет
523	Воловский муниципальный округ	с. Липовец	Советская	60	-	52.009833	37.959791	ЮЛ	Липовский территориальный отдел	4800012108	1244800000026	ООО "ТЭКО-Сервис"	6829005315	-	2,60	асфальтобетон	Открытая	Без ограждения	1	0,75	Металл	-	-	-	0	-	-	существующая	Нет
524	Воловский муниципальный округ	с. Липовец	Советская	82	-	52.010815	37.948965	ЮЛ	Липовский территориальный отдел	4800012108	1244800000026	ООО "ТЭКО-Сервис"	6829005315	-	2,60	асфальтобетон	Открытая	Без ограждения	1	0,75	Металл	-	-	-	0	-	-	существующая	Нет
525	Воловский муниципальный округ	с. Липовец	Советская	99	-	52.008761	37.96652	ЮЛ	Липовский территориальный отдел	4800012108	1244800000026	ООО "ТЭКО-Сервис"	6829005315	-	2,60	асфальтобетон	Открытая	Без ограждения	1	0,75	Металл	-	-	-	0	-	-	существующая	Нет
526	Воловский муниципальный округ	с. Липовец	Советская	109	-	52.005035	37.942858	ЮЛ	Липовский территориальный отдел	4800012108	1244800000026	ООО "ТЭКО-Сервис"	6829005315	-	2,60	асфальтобетон	Открытая	Без ограждения	1	0,75	Металл	-	-	-	0	-	-	существующая	Нет
527	Воловский муниципальный округ	д. Самарино	Заречная	3	-	52.0125167014577	38.0213251354083	ЮЛ	Липовский территориальный отдел	4800012108	1244800000026	ООО "ТЭКО-Сервис"	6829005315	-	2,60	асфальтобетон	Открытая	Без ограждения	1	0,75	Металл	-	-	-	0	-	-	существующая	Нет
528	Воловский муниципальный округ	д. Самарино	Заречная	9	-	52.0125167014577	38.0213251354083	ЮЛ	Липовский территориальный отдел	4800012108	1244800000026	ООО "ТЭКО-Сервис"	6829005315	-	2,60	асфальтобетон	Открытая	Без ограждения	1	0,75	Металл	-	-	-	0	-	-	существующая	Нет
529	Воловский муниципальный округ	д. Самарино	Заречная	26	-	52.009511	38.034190	ЮЛ	Липовский территориальный отдел	4800012108	1244800000026	ООО "ТЭКО-Сервис"	6829005315	-	2,60	асфальтобетон	Открытая	Без ограждения	1	0,75	Металл	-	-	-	0	-	-	существующая	Нет
530	Воловский муниципальный округ	д. Самарино	Заречная	30	-	52.00005	38.036183	ЮЛ	Липовский территориальный отдел	4800012108	1244800000026	ООО "ТЭКО-Сервис"	6829005315	-	2,60	асфальтобетон	Открытая	Без ограждения	1	0,75	Металл	-	-	-	0	-	-	существующая	Нет
531	Воловский муниципальный округ	д. Самарино	Заречная	46	-	52.01128	38.042122	ЮЛ	Липовский территориальный отдел	4800012108	1244800000026	ООО "ТЭКО-Сервис"	6829005315	-	2,60	асфальтобетон	Открытая	Без ограждения	1	0,75	Металл	-	-	-	0	-	-	существующая	Нет
532	Воловский муниципальный округ	д. Самарино	Заречная	55	-	52.011529	38.047896	ЮЛ	Липовский территориальный отдел	4800012108	1244800000026	ООО "ТЭКО-Сервис"	6829005315	-	2,60	асфальтобетон	Открытая	Без ограждения	1	0,75	Металл	-	-	-	0	-	-	существующая	Нет
533	Воловский муниципальный округ	д. Самарино	Заречная	61	-	52.007392	38.047656	ЮЛ	Липовский территориальный отдел	4800012108	1244800000026	ООО "ТЭКО-Сервис"	6829005315	-	2,60	асфальтобетон	Открытая	Без ограждения	1	0,75	Металл	-	-	-	0	-	-	существующая	Нет
534	Воловский муниципальный округ	д. Самарино	место отдыха ГТС	-	-	52.006739	38.033396	ЮЛ	Липовский территориальный отдел	4800012108	1244800000026	ООО "ТЭКО-Сервис"	6829005315	-	2,60	асфальтобетон	Открытая	Без ограждения	1	0,75	Металл	-	-	-	0	-	-	существующая	Нет
535	Воловский муниципальный округ	д. Самарино	Заречная	70	-	52.007327	38.037006	ЮЛ	Липовский территориальный отдел	4800012108	1244800000026	ООО "ТЭКО-Сервис"	6829005315	-	2,60	асфальтобетон	Открытая	Без ограждения	1	0,75	Металл	-	-	-	0	-	-	существующая	Нет
536	Воловский муниципальный округ	д. Новопаволвка	Центральная	2	-	52.005837	37.981685	ЮЛ	Липовский территориальный отдел	4800012108	1244800000026	ООО "ТЭКО-Сервис"	6829005315	-	2,60	асфальтобетон	Открытая	Без ограждения	1	0,75	Металл	-	-	-	0	-	-	существующая	Нет
537	Воловский муниципальный округ	д. Новопаволвка	Центральная	4	-	52.00574	37.98266	ЮЛ	Липовский территориальный отдел	4800012108	1244800000026	ООО "ТЭКО-Сервис"	6829005315	-	2,60	асфальтобетон	Открытая	Без ограждения	1	0,75	Металл	-	-	-	0	-	-	существующая	Нет
538	Воловский муниципальный округ	д. Новопаволвка	Центральная	7	-	52.006839	37.983600	ЮЛ	Липовский территориальный отдел	4800012108	1244800000026	ООО "ТЭКО-Сервис"	6829005315	-	2,60	асфальтобетон	Закрытая	Металл	1	0,75	Металл	-	-	-	0	-	-	существующая	Нет
539	Воловский муниципальный округ	д. Новопаволвка	Центральная	8	-	52.0063	37.9862	ЮЛ	Липовский территориальный отдел МБОУ СОШ им.В.Т.Чернова д. В.Чесночное (филиал в д. Новопавловка)	4800012108	1244800000026	ООО "ТЭКО-Сервис"	6829005315	-	6,00	бетон	Открытая	Без ограждения	1	0,75	Металл	-	-	-	0	-	-	существующая	Нет

Приложение 1 к приказу управления экологии и природных ресурсов Липецкой области
«Приложение А6. Реестр контейнерных площадок (по данным ОМС)

№ п/п	Данные о нахождении мест (площадок) накопления твердых коммунальных отходов							Данные о собственниках мест (площадок) накопления твердых коммунальных отходов				Организация (ИП), оказывающая услуги по сбору и транспортированию ТКО		Данные о технических характеристиках мест (площадок) накопления твердых коммунальных отходов					Контейнеры для несортированных отходов			Контейнеры для утилизируемых отходов (раздельный сбор)			Контейнеры для сбора крупногабаритных отходов			Статус (существующая/планируемая)	Совместное использование с другими МКД
	Муниципальное образование	Населенный пункт	Улица	Дом	Корпус/Строение	Широта	Долгота	Организационно-правовая форма балансодержателя (юридическое лицо - ЮЛ; индивидуальный предприниматель - ИП; физическое лицо - ФЛ)	для ЮЛ - Полное наименование организации для ИП - Фамилия, Имя, Отчество для ФЛ - Фамилия, Имя, Отчество	ИНН	ОГРН	Наименование	ИНН	Номер контейнерной площадки	Площадь, кв.м.	Тип подстилающей поверхности	Вид площадки	Материал ограждения	Кол-во	Емкость (отдельного контейнера)	Материал контейнера	Кол-во	Емкость (отдельного контейнера)	Материал контейнера	Кол-во	Емкость (отдельного контейнера) м3	Материал контейнера		
540	Воловский муниципальный округ	д. Новопаволвка	Центральная	45	-	52.007428	37.992867	ЮЛ	Липовский территориальный отдел	4800012108	1244800000026	ООО "ТЭКО-Сервис"	6829005315	-	2,60	асфальтобетон	Закрытая	Металл	1	0,75	Металл	-	-	-	0	-	-	существующая	Нет
541	Воловский муниципальный округ	пос. Северный	Северная	5	-	52.008501	38.016979	ЮЛ	Липовский территориальный отдел	4800012108	1244800000026	ООО "ТЭКО-Сервис"	6829005315	-	2,60	асфальтобетон	Открытая	Без ограждения	1	0,75	Металл	-	-	-	0	-	-	существующая	Нет
542	Воловский муниципальный округ	пос. Северный	Северная	19	-	52.006196	38.024724	ЮЛ	Липовский территориальный отдел	4800012108	1244800000026	ООО "ТЭКО-Сервис"	6829005315	-	2,60	асфальтобетон	Открытая	Без ограждения	1	0,75	Металл	-	-	-	0	-	-	существующая	Нет
543	Воловский муниципальный округ	пос. Северный	Северная	16	-	52.007962	38.022592	ЮЛ	Липовский территориальный отдел	4800012108	1244800000026	ООО "ТЭКО-Сервис"	6829005315	-	2,60	асфальтобетон	Открытая	Без ограждения	1	0,75	Металл	-	-	-	0	-	-	существующая	Нет
544	Воловский муниципальный округ	д. Красный Уголок	Луговая	3	-	52.012412	37.883185	ЮЛ	Липовский территориальный отдел	4800012108	1244800000026	ООО "ТЭКО-Сервис"	6829005315	-	2,60	асфальтобетон	Открытая	Без ограждения	1	0,75	Металл	-	-	-	0	-	-	существующая	Нет
545	Воловский муниципальный округ	д. Красный Уголок	Луговая	22	-	52.013837	37.996601	ЮЛ	Липовский территориальный отдел	4800012108	1244800000026	ООО "ТЭКО-Сервис"	6829005315	-	2,60	асфальтобетон	Открытая	Без ограждения	1	0,75	Металл	-	-	-	0	-	-	существующая	Нет
546	Воловский муниципальный округ	д. Красный Уголок	Луговая	29	-	52.014457	38.001429	ЮЛ	Липовский территориальный отдел	4800012108	1244800000026	ООО "ТЭКО-Сервис"	6829005315	-	2,60	асфальтобетон	Открытая	Без ограждения	1	0,75	Металл	-	-	-	0	-	-	существующая	Нет
547	Воловский муниципальный округ	д. Емильевка	Молодежная	31	-	52.005752	37.979910	ЮЛ	Липовский территориальный отдел	4800012108	1244800000026	ООО "ТЭКО-Сервис"	6829005315	-	2,60	асфальтобетон	Открытая	Без ограждения	2	0,75	Металл	-	-	-	0	-	-	существующая	Нет
548	Воловский муниципальный округ	д. Емильевка	Молодежная	10	-	52.0055	37.976337	ЮЛ	Липовский территориальный отдел	4800012108	1244800000026	ООО "ТЭКО-Сервис"	6829005315	-	2,60	асфальтобетон	Открытая	Без ограждения	2	0,75	Металл	-	-	-	0	-	-	существующая	Нет
549	Воловский муниципальный округ	д. Красный Уголок	Луговая	9	-	52.01093	37.887124	ЮЛ	Липовский территориальный отдел	4800012108	1244800000026	ООО "ТЭКО-Сервис"	6829005315	-	2,60	асфальтобетон	Открытая	Без ограждения	1	0,75	Металл	-	-	-	0	-	-	существующая	Нет
550	Воловский муниципальный округ	д. Мишино	Молодежная	3	-	52.138169	37.835778	ЮЛ	Ломигорский территориальный отдел	4800012108	1234800010471	ООО "ТЭКО-Сервис"	6829005315	-	5,20	асфальтобетон	Закрытая	Металл	2	0,75	Металл	-	-	-	0	-	-	существующая	Нет
551	Воловский муниципальный округ	д. Мишино	Молодежная	13	-	52.138883	37.838798	ЮЛ	Ломигорский территориальный отдел	4800012108	1234800010471	ООО "ТЭКО-Сервис"	6829005315	-	5,20	асфальтобетон	Закрытая	Металл	2	0,75	Металл	-	-	-	0	-	-	существующая	Нет
552	Воловский муниципальный округ	д. Мишино	Молодежная	22	-	52.139286	37.840596	ЮЛ	Ломигорский территориальный отдел	4800012108	1234800010471	ООО "ТЭКО-Сервис"	6829005315	-	2,60	асфальтобетон	Открытая	Без ограждения	1	0,75	Металл	-	-	-	0	-	-	существующая	Нет
553	Воловский муниципальный округ	д. Мишино	Почтовая	1	-	52.139492	37.835085	ЮЛ	Ломигорский территориальный отдел	4800012108	1234800010471	ООО "ТЭКО-Сервис"	6829005315	-	2,60	асфальтобетон	Открытая	Без ограждения	-	-	-	-	-	-	0	-	-	существующая	Нет
554	Воловский муниципальный округ	д. Мишино	Почтовая	6	-	52.1139976	37.836874	ЮЛ	Ломигорский территориальный отдел	4800012108	1234800010471	ООО "ТЭКО-Сервис"	6829005315	-	2,60	асфальтобетон	Открытая	Без ограждения	1	0,75	Металл	-	-	-	0	-	-	существующая	Нет
555	Воловский муниципальный округ	д. Мишино	Центральная	2	-	52.135548	37.834214	ЮЛ	Ломигорский территориальный отдел	4800012108	1234800010471	ООО "ТЭКО-Сервис"	6829005315	-	2,60	асфальтобетон	Открытая	Без ограждения	1	0,75	Металл	-	-	-	0	-	-	существующая	Нет
556	Воловский муниципальный округ	д. Мишино	Центральная	13	-	52.13625	37.837457	ЮЛ	Ломигорский территориальный отдел	4800012108	1234800010471	ООО "ТЭКО-Сервис"	6829005315	-	2,60	асфальтобетон	Открытая	Без ограждения	1	0,75	Металл	-	-	-	0	-	-	существующая	Нет
557	Воловский муниципальный округ	д. Мишино	Центральная	17	-	52.136854	37.839442	ЮЛ	Ломигорский территориальный отдел	4800012108	1234800010471	ООО "ТЭКО-Сервис"	6829005315	-	2,60	асфальтобетон	Открытая	Без ограждения	1	0,75	Металл	-	-	-	0	-	-	существующая	Нет
558	Воловский муниципальный округ	д. Мишино	Центральная	25	-	52.137688	37.843418	ЮЛ	Ломигорский территориальный отдел	4800012108	1234800010471	ООО "ТЭКО-Сервис"	6829005315	-	2,60	асфальтобетон	Открытая	Без ограждения	1	0,75	Металл	-	-	-	0	-	-	существующая	Нет
559	Воловский муниципальный округ	д. Мишино	Центральная	31	-	52.138985	37.847322	ЮЛ	Ломигорский территориальный отдел	4800012108	1234800010471	ООО "ТЭКО-Сервис"	6829005315	-	2,60	асфальтобетон	Открытая	Без ограждения	1	0,75	Металл	-	-	-	0	-	-	существующая	Нет
560	Воловский муниципальный округ	с. Ломигоры	Южная	5	-	52.134872	37.824676	ЮЛ	Ломигорский территориальный отдел	4800012108	1234800010471	ООО "ТЭКО-Сервис"	6829005315	-	2,60	асфальтобетон	Открытая	Без ограждения	1	0,75	Металл	-	-	-	0	-	-	существующая	Нет
561	Воловский муниципальный округ	с. Ломигоры	Южная	9	-	52.135269	37.822122	ЮЛ	Ломигорский территориальный отдел	4800012108	1234800010471	ООО "ТЭКО-Сервис"	6829005315	-	2,60	асфальтобетон	Открытая	Без ограждения	1	0,75	Металл	-	-	-	0	-	-	существующая	Нет
562	Воловский муниципальный округ	с. Ломигоры	Южная	12	-	52.135174	37.819494	ЮЛ	Ломигорский территориальный отдел	4800012108	1234800010471	ООО "ТЭКО-Сервис"	6829005315	-	2,60	асфальтобетон	Открытая	Без ограждения	1	0,75	Металл	-	-	-	0	-	-	существующая	Нет
563	Воловский муниципальный округ	с. Ломигоры	Южная	15	-	52.135114	37.817289	ЮЛ	Ломигорский территориальный отдел	4800012108	1234800010471	ООО "ТЭКО-Сервис"	6829005315	-	2,60	асфальтобетон	Открытая	Без ограждения	1	0,75	Металл	-	-	-	0	-	-	существующая	Нет
564	Воловский муниципальный округ	с. Ломигоры	Южная	17	-	52.135138	37.815480	ЮЛ	Ломигорский территориальный отдел	4800012108	1234800010471	ООО "ТЭКО-Сервис"	6829005315	-	2,60	асфальтобетон	Открытая	Без ограждения	1	0,75	Металл	-	-	-	0	-	-	существующая	Нет
565	Воловский муниципальный округ	с. Ломигоры	Северная	3	-	52.135288	37.831518	ЮЛ	Ломигорский территориальный отдел	4800012108	1234800010471	ООО "ТЭКО-Сервис"	6829005315	-	2,60	асфальтобетон	Открытая	Без ограждения	1	0,75	Металл	-	-	-	0	-	-	существующая	Нет
566	Воловский муниципальный округ	с. Ломигоры	Северна	10	-	52.136013	37.827353	ЮЛ	Ломигорский территориальный отдел	4800012108	1234800010471	ООО "ТЭКО-Сервис"	6829005315	-	2,60	асфальтобетон	Открытая	Без ограждения	1	0,75	Металл	-	-	-	0	-	-	существующая	Нет
567	Воловский муниципальный округ	с. Ломигоры	Северная	16	-	52.136796	37.824079	ЮЛ	Ломигорский территориальный отдел	4800012108	1234800010471	ООО "ТЭКО-Сервис"	6829005315	-	2,60	асфальтобетон	Открытая	Без ограждения	1	0,75	Металл	-	-	-	0	-	-	существующая	Нет
568	Воловский муниципальный округ	с. Ломигоры	Северная	17	-	52.136823	37.823554	ЮЛ	Ломигорский территориальный отдел	4800012108	1234800010471	ООО "ТЭКО-Сервис"	6829005315	-	2,60	асфальтобетон	Открытая	Без ограждения	1	0,75	Металл	-	-	-	0	-	-	существующая	Нет
569	Воловский муниципальный округ	с. Ломигоры	Северная	23	-	52.137993	37.819747	ЮЛ	Ломигорский территориальный отдел	4800012108	1234800010471	ООО "ТЭКО-Сервис"	6829005315	-	2,60	асфальтобетон	Открытая	Без ограждения	1	0,75	Металл	-	-	-	1	8,00	Металл	существующая	Нет
570	Воловский муниципальный округ	с. Ломигоры	Северная	29	-	52.137899	37.816944	ЮЛ	Ломигорский территориальный отдел	4800012108	1234800010471	ООО "ТЭКО-Сервис"	6829005315	-	2,60	асфальтобетон	Открытая	Без ограждения	1	0,75	Металл	-	-	-	0	-	-	существующая	Нет

Приложение 1 к приказу управления экологии и природных ресурсов Липецкой области
«Приложение А6. Реестр контейнерных площадок (по данным ОМС)

№ п/п	Данные о нахождении мест (площадок) накопления твердых коммунальных отходов							Данные о собственниках мест (площадок) накопления твердых коммунальных отходов				Организация (ИП), оказывающая услуги по сбору и транспортированию ТКО		Данные о технических характеристиках мест (площадок) накопления твердых коммунальных отходов					Контейнеры для несортированных отходов			Контейнеры для утилизируемых отходов (раздельный сбор)			Контейнеры для сбора крупногабаритных отходов			Статус (существующая/планируемая)	Совместное использование с другими МКД
	Муниципальное образование	Населенный пункт	Улица	Дом	Корпус/Строение	Широта	Долгота	Организационно-правовая форма балансодержателя (юридическое лицо - ЮЛ; индивидуальный предприниматель - ИП; физическое лицо - ФЛ)	для ЮЛ - Полное наименование организации для ИП - Фамилия, Имя, Отчество для ФЛ - Фамилия, Имя, Отчество	ИНН	ОГРН	Наименование	ИНН	Номер контейнерной площадки	Площадь, кв.м.	Тип подстилающей поверхности	Вид площадки	Материал ограждения	Кол-во	Емкость (отдельного контейнера)	Материал контейнера	Кол-во	Емкость (отдельного контейнера)	Материал контейнера	Кол-во	Емкость (отдельного контейнера) м3	Материал контейнера		
571	Воловский муниципальный округ	д. Маково	Садовая	6	-	52.133111	37.836931	ЮЛ	Ломигорский территориальный отдел	4800012108	1234800010471	ООО "ТЭКО-Сервис"	6829005315	-	2,60	асфальтобетон	Открытая	Без ограждения	1	0,75	Металл	-	-	-	0	-	-	существующая	Нет
572	Воловский муниципальный округ	д. Маково	Садовая	15	-	52.135108	37.841990	ЮЛ	Ломигорский территориальный отдел	4800012108	1234800010471	ООО "ТЭКО-Сервис"	6829005315	-	2,60	асфальтобетон	Открытая	Без ограждения	1	0,75	Металл	-	-	-	0	-	-	существующая	Нет
573	Воловский муниципальный округ	д. Маково	Садовая	35	-	52.136072	37.844882	ЮЛ	Ломигорский территориальный отдел	4800012108	1234800010471	ООО "ТЭКО-Сервис"	6829005315	-	2,60	асфальтобетон	Открытая	Без ограждения	1	0,75	Металл	-	-	-	0	-	-	существующая	Нет
574	Воловский муниципальный округ	д. Маково	Садовая	27	-	52.136561	37.847263	ЮЛ	Ломигорский территориальный отдел	4800012108	1234800010471	ООО "ТЭКО-Сервис"	6829005315	-	2,60	асфальтобетон	Открытая	Без ограждения	1	0,75	Металл	-	-	-	0	-	-	существующая	Нет
575	Воловский муниципальный округ	д. Казанка	Карьерная	-	-	52.123912	37.807567	ЮЛ	Ломигорский территориальный отдел	4800012108	1234800010471	ООО "ТЭКО-Сервис"	6829005315	-	2,60	асфальтобетон	Открытая	Без ограждения	1	0,75	Металл	-	-	-	0	-	-	существующая	Нет
576	Воловский муниципальный округ	д. Елизаветинка	Высота "Огурец"	-	-	52.148670	37.800694	ЮЛ	Ломигорский территориальный отдел	4800012108	1234800010471	ООО "ТЭКО-Сервис"	6829005315	-	2,60	асфальтобетон	Открытая	Без ограждения	3	0,75	Металл	-	-	-	0	-	-	существующая	Нет
577	Воловский муниципальный округ	д. Литвиновка	Советская	21	-	51.982719	38.1098048	ЮЛ	Набережанский территориальный отдел	4800011432	1234800010510	ООО "ТЭКО-Сервис"	6829005315	-	2,60	асфальтобетон	Открытая	Без ограждения	1	0,75	Металл	-	-	-	0	-	-	существующая	Нет
578	Воловский муниципальный округ	д. Литвиновк	Советская	33	-	51.985462	38.105959	ЮЛ	Набережанский территориальный отдел	4800011432	1234800010510	ООО "ТЭКО-Сервис"	6829005315	-	2,60	асфальтобетон	Открытая	Без ограждения	1	0,75	Металл	-	-	-	0	-	-	существующая	Нет
579	Воловский муниципальный округ	д. Литвиновк	Советская	42	-	51.985241	38.102829	ЮЛ	Набережанский территориальный отдел	4800011432	1234800010510	ООО "ТЭКО-Сервис"	6829005315	-	2,60	асфальтобетон	Открытая	Без ограждения	1	0,75	Металл	-	-	-	0	-	-	существующая	Нет
580	Воловский муниципальный округ	с. Набережное	Центральная	1	-	51.983638	38.113946	ЮЛ	Набережанский территориальный отдел	4800011432	1234800010510	ООО "ТЭКО-Сервис"	6829005315	-	5,20	асфальтобетон	Закрытая	Металл	2	0,75	Металл	-	-	-	0	-	-	существующая	Нет
581	Воловский муниципальный округ	с. Набережное	Центральная	10	-	51.982099	38.116273	ЮЛ	Набережанский территориальный отдел	4800011432	1234800010510	ООО "ТЭКО-Сервис"	6829005315	-	5,20	асфальтобетон	Закрытая	Металл	2	0,75	Металл	-	-	-	0	-	-	существующая	Нет
582	Воловский муниципальный округ	с. Набережное	Центральная	24	-	51.977567	38.117233	ЮЛ	Набережанский территориальный отдел	4800011432	1234800010510	ООО "ТЭКО-Сервис"	6829005315	-	2,60	асфальтобетон	Закрытая	Металл	1	0,75	Металл	-	-	-	0	-	-	существующая	Нет
583	Воловский муниципальный округ	с. Набережное	Центральная	35	-	51.974441	38.117666	ЮЛ	Набережанский территориальный отдел	4800011432	1234800010510	ООО "ТЭКО-Сервис"	6829005315	-	10,40	асфальтобетон	Закрытая	Металл	4	0,75	Металл	-	-	-	0	-	-	существующая	Нет
584	Воловский муниципальный округ	с. Набережное	Почтовая	5	-	51.977899	38.114483	ЮЛ	Набережанский территориальный отдел	4800011432	1234800010510	ООО "ТЭКО-Сервис"	6829005315	-	2,60	асфальтобетон	Открытая	Без ограждения	1	0,75	Металл	-	-	-	0	-	-	существующая	Нет
585	Воловский муниципальный округ	с. Набережное	Почтовая	31	-	51.976822	38.107691	ЮЛ	Набережанский территориальный отдел	4800011432	1234800010510	ООО "ТЭКО-Сервис"	6829005315	-	2,60	асфальтобетон	Открытая	Без ограждения	1	0,75	Металл	-	-	-	0	-	-	существующая	Нет
586	Воловский муниципальный округ	с. Набережное	Почтовая	23	-	51.977109	38.110748	ЮЛ	Набережанский территориальный отдел	4800011432	1234800010510	ООО "ТЭКО-Сервис"	6829005315	-	2,60	асфальтобетон	Открытая	Без ограждения	1	0,75	Металл	-	-	-	0	-	-	существующая	Нет
587	Воловский муниципальный округ	с. Набережное	Почтовая	8	-	51.977397	38.111706	ЮЛ	Набережанский территориальный отдел	4800011432	1234800010510	ООО "ТЭКО-Сервис"	6829005315	-	2,60	асфальтобетон	Открытая	Без ограждения	1	0,75	Металл	-	-	-	0	-	-	существующая	Нет
588	Воловский муниципальный округ	с. Набережное	Интернациональная	3	-	51.982062	38.112309	ЮЛ	Набережанский территориальный отдел	4800011432	1234800010510	ООО "ТЭКО-Сервис"	6829005315	-	2,60	асфальтобетон	Открытая	Без ограждения	1	0,75	Металл	-	-	-	0	-	-	существующая	Нет
589	Воловский муниципальный округ	с. Набережное	Интернациональная	25	-	51.980377	38.111412	ЮЛ	Набережанский территориальный отдел	4800011432	1234800010510	ООО "ТЭКО-Сервис"	6829005315	-	2,60	асфальтобетон	Открытая	Без ограждения	1	0,75	Металл	-	-	-	0	-	-	существующая	Нет
590	Воловский муниципальный округ	с. Набережное	Интернациональная	35	-	51.980973	38.114224	ЮЛ	Набережанский территориальный отдел	4800011432	1234800010510	ООО "ТЭКО-Сервис"	6829005315	-	2,60	асфальтобетон	Открытая	Без ограждения	1	0,75	Металл	-	-	-	0	-	-	существующая	Нет
591	Воловский муниципальный округ	с. Набережное	Молодежная	16	-	51.972481	38.110192	ЮЛ	Набережанский территориальный отдел	4800011432	1234800010510	ООО "ТЭКО-Сервис"	6829005315	-	5,20	асфальтобетон	Закрытая	Металл	2	0,75	Металл	-	-	-	0	-	-	существующая	Да
592	Воловский муниципальный округ	с. Набережное	Молодежная	23	-	51.969085	38.109853	ЮЛ	Набережанский территориальный отдел	4800011432	1234800010510	ООО "ТЭКО-Сервис"	6829005315	-	5,20	асфальтобетон	Закрытая	Металл	2	0,75	Металл	-	-	-	0	-	-	существующая	Нет
593	Воловский муниципальный округ	с. Набережное	Совхозная	9	-	51.971324	38.111969	ЮЛ	Набережанский территориальный отдел	4800011432	1234800010510	ООО "ТЭКО-Сервис"	6829005315	-	5,20	асфальтобетон	Закрытая	Металл	2	0,75	Металл	-	-	-	0	-	-	существующая	Нет
594	Воловский муниципальный округ	с. Набережное	Совхозная	28	-	51.971458	38.114186	ЮЛ	Набережанский территориальный отдел	4800011432	1234800010510	ООО "ТЭКО-Сервис"	6829005315	-	2,60	асфальтобетон	Закрытая	Металл	1	0,75	Металл	-	-	-	0	-	-	существующая	Нет
595	Воловский муниципальный округ	с. Набережное	Совхозн	23	-	51.969363	38.114136	ЮЛ	Набережанский территориальный отдел	4800011432	1234800010510	ООО "ТЭКО-Сервис"	6829005315	-	2,60	асфальтобетон	Открытая	Без ограждения	1	0,75	Металл	-	-	-	0	-	-	существующая	Нет
596	Воловский муниципальный округ	с. Набережное	Совхозная	6	-	51.972759	38.111462	ЮЛ	Набережанский территориальный отдел	4800011432	1234800010510	ООО "ТЭКО-Сервис"	6829005315	-	7,80	асфальтобетон	Закрытая	Металл	3	0,75	Металл	-	-	-	0	-	-	существующая	Нет
597	Воловский муниципальный округ	с. Набережное	Совхозная	27	А	51.970533	38.115412	ЮЛ	Набережанский территориальный отдел	4800011432	1234800010510	ООО "ТЭКО-Сервис"	6829005315	-	2,60	асфальтобетон	Открытая	Без ограждения	1	0,75	Металл	-	-	-	0	-	-	существующая	Нет
598	Воловский муниципальный округ	с. Набережное	Совхозная	20	-	51.972627	38.114352	ЮЛ	Набережанский территориальный отдел	4800011432	1234800010510	ООО "ТЭКО-Сервис"	6829005315	-	2,60	асфальтобетон	Открытая	Без ограждения	1	0,75	Металл	-	-	-	0	-	-	существующая	Нет
599	Воловский муниципальный округ	с. Набережное	Гагарин	5	-	51.967019	38.115590	ЮЛ	Набережанский территориальный отдел	4800011432	1234800010510	ООО "ТЭКО-Сервис"	6829005315	-	2,60	асфальтобетон	Открытая	Без ограждения	1	0,75	Металл	-	-	-	0	-	-	существующая	Нет
600	Воловский муниципальный округ	с. Набережное	Сельская	3	-	51.965101	38.115686	ЮЛ	Набережанский территориальный отдел	4800011432	1234800010510	ООО "ТЭКО-Сервис"	6829005315	-	2,60	асфальтобетон	Открытая	Без ограждения	1	0,75	Металл	-	-	-	0	-	-	существующая	Нет
601	Воловский муниципальный округ	с. Набережное	Железнодорожная	15	-	51.979621	38.124819	ЮЛ	Набережанский территориальный отдел	4800011432	1234800010510	ООО "ТЭКО-Сервис"	6829005315	-	5,20	асфальтобетон	Закрытая	Металл	2	0,75	Металл	-	-	-	0	-	-	существующая	Нет

Приложение 1 к приказу управления экологии и природных ресурсов Липецкой области
«Приложение А6. Реестр контейнерных площадок (по данным ОМС)

№ п/п	Данные о нахождении мест (площадок) накопления твердых коммунальных отходов							Данные о собственниках мест (площадок) накопления твердых коммунальных отходов				Организация (ИП), оказывающая услуги по сбору и транспортированию ТКО		Данные о технических характеристиках мест (площадок) накопления твердых коммунальных отходов					Контейнеры для несортированных отходов			Контейнеры для утилизируемых отходов (раздельный сбор)			Контейнеры для сбора крупногабаритных отходов			Статус (существующая/планируемая)	Совместное использование с другими МКД
	Муниципальное образование	Населенный пункт	Улица	Дом	Корпус/Строение	Широта	Долгота	Организационно-правовая форма балансодержателя (юридическое лицо - ЮЛ; индивидуальный предприниматель - ИП; физическое лицо - ФЛ)	для ЮЛ - Полное наименование организации для ИП - Фамилия, Имя, Отчество для ФЛ - Фамилия, Имя, Отчество	ИНН	ОГРН	Наименование	ИНН	Номер контейнерной площадки	Площадь, кв.м.	Тип подстилающей поверхности	Вид площадки	Материал ограждения	Кол-во	Емкость (отдельного контейнера)	Материал контейнера	Кол-во	Емкость (отдельного контейнера)	Материал контейнера	Кол-во	Емкость (отдельного контейнера) м3	Материал контейнера		
602	Воловский муниципальный округ	д. Набережанские Выселки	Пушкина	21	-	51.988899	38.108780	ЮЛ	Набережанский территориальный отдел	4800011432	1234800010510	ООО "ТЭКО-Сервис"	6829005315	-	2,60	асфальтобетон	Закрытая	Металл	1	0,75	Металл	-	-	-	0	-	-	существующая	Нет
603	Воловский муниципальный округ	д. Набережанские Выселки	Пушкина	5	-	51.986697	38.111661	ЮЛ	Набережанский территориальный отдел	4800011432	1234800010510	ООО "ТЭКО-Сервис"	6829005315	-	2,60	асфальтобетон	Открытая	Без ограждения	1	0,75	Металл	-	-	-	0	-	-	существующая	Нет
604	Воловский муниципальный округ	д. Княжная,	Школьная	26	-	51.950483	38.180377	ЮЛ	Набережанский территориальный отдел	4800011432	1234800010510	ООО "ТЭКО-Сервис"	6829005315	-	2,60	асфальтобетон	Открытая	Без ограждения	1	0,75	Металл	-	-	-	0	-	-	существующая	Нет
605	Воловский муниципальный округ	д. Литвиновка	Советская	42	-	51.982729	38.105829	ЮЛ	Набережанский территориальный отдел	4800011432	1234800010510	ООО "ТЭКО-Сервис"	6829005315	-	2,60	асфальтобетон	Открытая	Без ограждения	1	0,75	Металл	-	-	-	0	-	-	существующая	Нет
606	Воловский муниципальный округ	с. Набережное	Центральная	16	-	51.979408	38.117502	ЮЛ	Набережанский территориальный отдел	4800011432	1234800010510	ООО "ТЭКО-Сервис"	6829005315	-	2,60	асфальтобетон	Открытая	Без ограждения	1	0,75	Металл	-	-	-	0	-	-	существующая	Нет
607	Воловский муниципальный округ	с. Набережное	Центральная	23	-	51.977839	38.116460	ЮЛ	Набережанский территориальный отдел	4800011432	1234800010510	ООО "ТЭКО-Сервис"	6829005315	-	2,60	асфальтобетон	Открытая	Без ограждения	1	0,75	Металл	-	-	-	0	-	-	существующая	Нет
608	Воловский муниципальный округ	с. Набережное	Центральная	40	-	51.97333	38.114493	ЮЛ	Набережанский территориальный отдел	4800011432	1234800010510	ООО "ТЭКО-Сервис"	6829005315	-	5,20	асфальтобетон	Закрытая	Металл	2	0,75	Металл	-	-	-	0	-	-	существующая	Нет
609	Воловский муниципальный округ	с. Набережное	Молодежная	1	-	51.973711	38.110496	ЮЛ	Набережанский территориальный отдел	4800011432	1234800010510	ООО "ТЭКО-Сервис"	6829005315	-	2,60	асфальтобетон	Открытая	Без ограждения	1	0,75	Металл	-	-	-	0	-	-	существующая	Нет
610	Воловский муниципальный округ	с. Набережное	Молодежная	3	-	51.973265	38.111548	ЮЛ	Набережанский территориальный отдел	4800011432	1234800010510	ООО "ТЭКО-Сервис"	6829005315	-	2,60	асфальтобетон	Открытая	Без ограждения	1	0,75	Металл	-	-	-	0	-	-	существующая	Нет
611	Воловский муниципальный округ	с. Набережное	Молодежная	15	-	51.9707	38.110102	ЮЛ	Набережанский территориальный отдел	4800011432	1234800010510	ООО "ТЭКО-Сервис"	6829005315	-	2,60	асфальтобетон	Открытая	Без ограждения	1	0,75	Металл	-	-	-	0	-	-	существующая	Нет
612	Воловский муниципальный округ	с. Набережное	Совхозная	39	-	51.972374	38.116365	ЮЛ	Набережанский территориальный отдел	4800011432	1234800010510	ООО "ТЭКО-Сервис"	6829005315	-	2,60	асфальтобетон	Открытая	Без ограждения	1	0,75	Металл	-	-	-	0	-	-	существующая	Нет
613	Воловский муниципальный округ	с. Набережное	Гагарина	14	-	51.967895	38.112501	ЮЛ	Набережанский территориальный отдел	4800011432	1234800010510	ООО "ТЭКО-Сервис"	6829005315	-	2,60	асфальтобетон	Открытая	Без ограждения	1	0,75	Металл	-	-	-	0	-	-	существующая	Нет
614	Воловский муниципальный округ	с. Набережное	Сельская	31	-	51.961477	38.114779	ЮЛ	Набережанский территориальный отдел	4800011432	1234800010510	ООО "ТЭКО-Сервис"	6829005315	-	2,60	асфальтобетон	Открытая	Без ограждения	1	0,75	Металл	-	-	-	0	-	-	существующая	Нет
615	Воловский муниципальный округ	с. Набережное	кладбище	-	-	51.990533	38.126311	ЮЛ	Набережанский территориальный отдел	4800011432	1234800010510	ООО "ТЭКО-Сервис"	6829005315	-	5,20	асфальтобетон	Открытая	Без ограждения	2	0,75	Металл	-	-	-	0	-	-	существующая	Нет
616	Воловский муниципальный округ	с. Набережное	Железнодорожная	17	-	51.978192	38.125629	ЮЛ	Набережанский территориальный отдел	4800011432	1234800010510	ООО "ТЭКО-Сервис"	6829005315	-	2,60	асфальтобетон	Открытая	Без ограждения	1	0,75	Металл	-	-	-	0	-	-	существующая	Нет
617	Воловский муниципальный округ	с. Набережное	Железнодорожная	28	-	51.978	38.122164	ЮЛ	Набережанский территориальный отдел	4800011432	1234800010510	ООО "ТЭКО-Сервис"	6829005315	-	2,60	асфальтобетон	Открытая	Без ограждения	1	0,75	Металл	-	-	-	0	-	-	существующая	Нет
618	Воловский муниципальный округ	с. Набережное	Колхозная	2	-	51.96042	38.120284	ЮЛ	Набережанский территориальный отдел	4800011432	1234800010510	ООО "ТЭКО-Сервис"	6829005315	-	2,60	асфальтобетон	Открытая	Без ограждения	1	0,75	Металл	-	-	-	0	-	-	существующая	Нет
619	Воловский муниципальный округ	с. Набережное	Зеленая	17	-	51.970529	38.126301	ЮЛ	Набережанский территориальный отдел	4800011432	1234800010510	ООО "ТЭКО-Сервис"	6829005315	-	2,60	асфальтобетон	Открытая	Без ограждения	1	0,75	Металл	-	-	-	0	-	-	существующая	Нет
620	Воловский муниципальный округ	с. Набережное	Зеленая	22	-	51.966463	38.125376	ЮЛ	Набережанский территориальный отдел	4800011432	1234800010510	ООО "ТЭКО-Сервис"	6829005315	-	2,60	асфальтобетон	Открытая	Без ограждения	1	0,75	Металл	-	-	-	0	-	-	существующая	Нет
621	Воловский муниципальный округ	с. Набережное	Сиреневая	9	-	51.957992	38.118728	ЮЛ	Набережанский территориальный отдел	4800011432	1234800010510	ООО "ТЭКО-Сервис"	6829005315	-	2,60	асфальтобетон	Открытая	Без ограждения	1	0,75	Металл	-	-	-	0	-	-	существующая	Нет
622	Воловский муниципальный округ	д. Княжная,	Школьная	34	-	51.949522	38.179745	ЮЛ	Набережанский территориальный отдел	4800011432	1234800010510	ООО "ТЭКО-Сервис"	6829005315	-	2,60	асфальтобетон	Открытая	Без ограждения	1	0,75	Металл	-	-	-	0	-	-	существующая	Нет
623	Воловский муниципальный округ	д. Княжная,	Школьная	16	-	51.949378	38.177053	ЮЛ	Набережанский территориальный отдел	4800011432	1234800010510	ООО "ТЭКО-Сервис"	6829005315	-	2,60	асфальтобетон	Открытая	Без ограждения	1	0,75	Металл	-	-	-	0	-	-	существующая	Нет
624	Воловский муниципальный округ	д. Княжная	Кладбище	-	-	51.952478	38.176216	ЮЛ	Набережанский территориальный отдел	4800011432	1234800010510	ООО "ТЭКО-Сервис"	6829005315	-	2,60	асфальтобетон	Открытая	Без ограждения	1	0,75	Металл	-	-	-	0	-	-	существующая	Нет
625	Воловский муниципальный округ	д. Воздвиженка	Береговая	14	-	51.977769	38.099707	ЮЛ	Набережанский территориальный отдел	4800011432	1234800010510	ООО "ТЭКО-Сервис"	6829005315	-	2,60	асфальтобетон	Открытая	Без ограждения	1	0,75	Металл	-	-	-	0	-	-	существующая	Нет
626	Воловский муниципальный округ	д. Воздвиженка	Береговая	39	-	51.981583	38.099739	ЮЛ	Набережанский территориальный отдел	4800011432	1234800010510	ООО "ТЭКО-Сервис"	6829005315	-	2,60	асфальтобетон	Открытая	Без ограждения	1	0,75	Металл	-	-	-	0	-	-	существующая	Нет
627	Воловский муниципальный округ	д. Большовка	Сельская	22	-	52.007218	38.084948	ЮЛ	Ожогинский территориальный отдел Воловского муниципального округа	4800011425	1234800010500	ООО "ТЭКО-Сервис"	6829005315	-	5,20	асфальтобетон	Закрытая	Металл	2	0,75	Металл	-	-	-	0	-	-	существующая	Нет
628	Воловский муниципальный округ	д. Ивановка	Центральная	2	-	52.036611	38.110164	ЮЛ	Благовещенский женский монастырь	4800011425	1024800005086	ООО "ТЭКО-Сервис"	6829005315	-	15,60	асфальтобетон	Открытая	Без ограждения	6	0,75	Металл	-	-	-	0	-	-	существующая	Нет
629	Воловский муниципальный округ	д. Ивановка	Центральная	24	-	52.038832	38.091486	ЮЛ	МБОУ СОШ д. Ивановка	4800011425	1024800720218	ООО "ТЭКО-Сервис"	6829005315	-	2,60	асфальтобетон	Открытая	Без ограждения	1	0,75	Металл	-	-	-	0	-	-	существующая	Нет
630	Воловский муниципальный округ	д. Ивановка	Центральная	30	-	52.039938	38.090487	ЮЛ	МБДОУ д/с д. Ивановка	4800011425	1044800080588	ООО "ТЭКО-Сервис"	6829005315	-	2,60	асфальтобетон	Открытая	Без ограждения	1	0,75	Металл	-	-	-	0	-	-	существующая	Нет
631	Воловский муниципальный округ	д. Ивановка	Центральная	32	-	52.040109	38.090295	ЮЛ	МБУК "Ожогинский ЦКД"	4800011425	1064807000433	ООО "ТЭКО-Сервис"	6829005315	-	2,60	асфальтобетон	Открытая	Без ограждения	1	0,75	Металл	-	-	-	0	-	-	существующая	Нет
632	Воловский муниципальный округ	д. Ивановка	Центральная	36	-	52.040926	38.089646	ИП	ИП Овакимян Астхик Алексановна	-	310480710900092	ООО "ТЭКО-Сервис"	6829005315	-	2,60	асфальтобетон	Открытая	Без ограждения	1	0,75	Металл	-	-	-	0	-	-	существующая	Нет

Приложение 1 к приказу управления экологии и природных ресурсов Липецкой области
«Приложение А6. Реестр контейнерных площадок (по данным ОМС)

№ п/п	Данные о нахождении мест (площадок) накопления твердых коммунальных отходов							Данные о собственниках мест (площадок) накопления твердых коммунальных отходов				Организация (ИП), оказывающая услуги по сбору и транспортированию ТКО		Данные о технических характеристиках мест (площадок) накопления твердых коммунальных отходов					Контейнеры для несортированных отходов			Контейнеры для утилизируемых отходов (раздельный сбор)			Контейнеры для сбора крупногабаритных отходов			Статус (существующая/планируемая)	Совместное использование с другими МКД
	Муниципальное образование	Населенный пункт	Улица	Дом	Корпус/Строение	Широта	Долгота	Организационно-правовая форма балансодержателя (юридическое лицо - ЮЛ; индивидуальный предприниматель - ИП; физическое лицо - ФЛ)	для ЮЛ - Полное наименование организации для ИП - Фамилия, Имя, Отчество для ФЛ - Фамилия, Имя, Отчество	ИНН	ОГРН	Наименование	ИНН	Номер контейнерной площадки	Площадь, кв.м.	Тип подстилающей поверхности	Вид площадки	Материал ограждения	Кол-во	Емкость (отдельного контейнера)	Материал контейнера	Кол-во	Емкость (отдельного контейнера)	Материал контейнера	Кол-во	Емкость (отдельного контейнера) м3	Материал контейнера		
633	Воловский муниципальный округ	д. Ивановка	Центральная	42	-	52.041989	38.088155	ЮЛ	Ожогинский территориальный отдел Воловского муниципального округа	4800011425	1234800010500	ООО "ТЭКО-Сервис"	6829005315	-	12,60	асфальтобетон	Закрытая	Металл	4	0,75	Металл	-	-	-	0	-	-	существующая	Нет
634	Воловский муниципальный округ	д. Ивановка	Центральная	54	-	52.040354	38.083491	ЮЛ	Ожогинский территориальный отдел Воловского муниципального округа	4800011425	1234800010500	ООО "ТЭКО-Сервис"	6829005315	-	5,20	асфальтобетон	Открытая	Без ограждения	2	0,75	Металл	-	-	-	1	8,00	Металл	существующая	Нет
635	Воловский муниципальный округ	д. Ивановка	Центральная	20	-	52.038753	38.093652	ЮЛ	Ожогинский территориальный отдел Воловского муниципального округа	4800011425	1234800010500	ООО "ТЭКО-Сервис"	6829005315	-	2,60	асфальтобетон	Открытая	Без ограждения	1	0,75	Металл	-	-	-	0	-	-	существующая	Нет
636	Воловский муниципальный округ	с. Казаково	Новая	19	-	52.149127	37.999177	ЮЛ	Спасский территориальный отдел	4800011440	1234800010521	ООО "ТЭКО-Сервис"	6829005315	-	2,60	асфальтобетон	Открытая	Без ограждения	1	0,75	Металл	-	-	-	0	-	-	существующая	Нет
637	Воловский муниципальный округ	д. Ивановка	Центральная	28	-	52.03932	38.090873	ЮЛ	Ожогинский территориальный отдел Воловского муниципального округа	4800011425	1234800010500	ООО "ТЭКО-Сервис"	6829005315	-	5,20	асфальтобетон	Закрытая	Металл	2	0,75	Металл	-	-	-	0	-	-	существующая	Нет
638	Воловский муниципальный округ	д. Ивановка	Монастырская	12	-	52.036791	38.095927	ЮЛ	Ожогинский территориальный отдел Воловского муниципального округа	4800011425	1234800010500	ООО "ТЭКО-Сервис"	6829005315	-	5,20	асфальтобетон	Открытая	Без ограждения	2	0,75	Металл	-	-	-	0	-	-	существующая	Нет
639	Воловский муниципальный округ	д. Ивановка	Монастырская	17	-	52.03655	38.105449	ЮЛ	Ожогинский территориальный отдел Воловского муниципального округа	4800011425	1234800010500	ООО "ТЭКО-Сервис"	6829005315	-	2,60	асфальтобетон	Открытая	Без ограждения	1	0,75	Металл	-	-	-	0	-	-	существующая	Нет
640	Воловский муниципальный округ	д. Ивановка	Монастырская	24	-	52.036651	38.102591	ЮЛ	Ожогинский территориальный отдел Воловского муниципального округа	4800011425	1234800010500	ООО "ТЭКО-Сервис"	6829005315	-	5,20	асфальтобетон	Открытая	Без ограждения	2	0,75	Металл	-	-	-	0	-	-	существующая	Нет
641	Воловский муниципальный округ	д. Ивановка	Монастырская	33	-	52.036419	38.110477	ЮЛ	Ожогинский территориальный отдел Воловского муниципального округа	4800011425	1234800010500	ООО "ТЭКО-Сервис"	6829005315	-	2,60	асфальтобетон	Открытая	Без ограждения	1	0,75	Металл	-	-	-	0	-	-	существующая	Нет
642	Воловский муниципальный округ	д. Ивановка	(территория кладбища)	-	-	52.03692	38.092219	ЮЛ	Ожогинский территориальный отдел Воловского муниципального округа	4800011425	1234800010500	ООО "ТЭКО-Сервис"	6829005315	-	5,20	асфальтобетон	Открытая	Без ограждения	2	0,75	Металл	-	-	-	2	8,00	Металл	существующая	Нет
643	Воловский муниципальный округ	с. Ожога	Солнечная	1	-	52.044895	38.087764	ЮЛ	Ожогинский территориальный отдел Воловского муниципального округа	4800011425	1234800010500	ООО "ТЭКО-Сервис"	6829005315	-	2,60	асфальтобетон	Закрытая	Металл	1	0,75	Металл	-	-	-	0	-	-	существующая	Нет
644	Воловский муниципальный округ	с. Ожога	Солнечная	18	-	52.047201	38.089023	ЮЛ	Ожогинский территориальный отдел Воловского муниципального округа	4800011425	1234800010500	ООО "ТЭКО-Сервис"	6829005315	-	5,20	асфальтобетон	Закрытая	Металл	2	0,75	Металл	-	-	-	0	-	-	существующая	Нет
645	Воловский муниципальный округ	с. Ожога	Солнечная	15	-	52.049045	38.090169	ЮЛ	Ожогинский территориальный отдел Воловского муниципального округа	4800011425	1234800010500	ООО "ТЭКО-Сервис"	6829005315	-	5,20	асфальтобетон	Открытая	Без ограждения	2	0,75	Металл	-	-	-	0	-	-	существующая	Нет
646	Воловский муниципальный округ	с. Ожога	Солнечная	33	-	52.051676	38.093921	ЮЛ	Ожогинский территориальный отдел Воловского муниципального округа	4800011425	1234800010500	ООО "ТЭКО-Сервис"	6829005315	-	2,60	асфальтобетон	Открытая	Без ограждения	1	0,75	Металл	-	-	-	0	-	-	существующая	Нет
647	Воловский муниципальный округ	с. Ожога	Солнечная	39	-	52.052831	38.093921	ЮЛ	Ожогинский территориальный отдел Воловского муниципального округа	4800011425	1234800010500	ООО "ТЭКО-Сервис"	6829005315	-	5,20	асфальтобетон	Открытая	Без ограждения	-	-	-	-	-	-	2	8,00	Металл	существующая	Нет
648	Воловский муниципальный округ	с. Ожога	Солнечная	42	-	52.054396	38.095131	ЮЛ	Ожогинский территориальный отдел Воловского муниципального округа	4800011425	1234800010500	ООО "ТЭКО-Сервис"	6829005315	-	5,20	асфальтобетон	Открытая	Без ограждения	2	0,75	Металл	-	-	-	0	-	-	существующая	Нет
649	Воловский муниципальный округ	д. Большовка	Сельская	4	-	52.008723	38.092368	ЮЛ	Ожогинский территориальный отдел Воловского муниципального округа	4800011425	1234800010500	ООО "ТЭКО-Сервис"	6829005315	-	2,60	асфальтобетон	Открытая	Без ограждения	1	0,75	Металл	-	-	-	0	-	-	существующая	Нет
650	Измалковский муниципальный округ	д. Бахтияровка	Заречная	15	-	52.77817	37.99009	нет данных	нет данных	-	-	ООО "ТЭКО-Сервис"	6829005315	-	1,60	бетон	Открытая	данные отсутствуют	1	0,75	Металл	-	-	-	0	-	-	существующая	Нет
651	Воловский муниципальный округ	д. Большовка	Сельская	34	-	52.006887	38.080434	ЮЛ	Ожогинский территориальный отдел Воловского муниципального округа	4800011425	1234800010500	ООО "ТЭКО-Сервис"	6829005315	-	5,20	асфальтобетон	Открытая	Без ограждения	2	0,75	Металл	-	-	-	0	-	-	существующая	Нет
652	Воловский муниципальный округ	д. Ивановка	Монастырская	57	-	52.036145	38.115556	ЮЛ	Ожогинский территориальный отдел Воловского муниципального округа	4800011425	1234800010500	ООО "ТЭКО-Сервис"	6829005315	-	2,60	асфальтобетон	Открытая	Без ограждения	1	0,75	Металл	-	-	-	0	-	-	существующая	Нет
653	Воловский муниципальный округ	д. Ивановка	Монастырская	77	-	52.034353	38.117067	ЮЛ	Ожогинский территориальный отдел Воловского муниципального округа	4800011425	1234800010500	ООО "ТЭКО-Сервис"	6829005315	-	2,60	асфальтобетон	Открытая	Без ограждения	1	0,75	Металл	-	-	-	0	-	-	существующая	Нет
654	Воловский муниципальный округ	с. Ожога	Солнечная	50	-	52.05675	38.096486	ЮЛ	Ожогинский территориальный отдел Воловского муниципального округа	4800011425	1234800010500	ООО "ТЭКО-Сервис"	6829005315	-	5,20	асфальтобетон	Открытая	Без ограждения	2	0,75	Металл	-	-	-	0	-	-	существующая	Нет
655	Воловский муниципальный округ	с. Казаково	Молодежная	3	-	52.060612	37.995913	ЮЛ	Спасский территориальный отдел	4800011440	1234800010521	ООО "ТЭКО-Сервис"	6829005315	-	2,60	асфальтобетон	Открытая	Без ограждения	1	0,75	Металл	-	-	-	0	-	-	существующая	Нет
656	Воловский муниципальный округ	с. Ожога	Береговая	27	-	52.057235	38.093098	ЮЛ	Ожогинский территориальный отдел Воловского муниципального округа	4800011425	1234800010500	ООО "ТЭКО-Сервис"	6829005315	-	5,20	асфальтобетон	Открытая	Без ограждения	2	0,75	Металл	-	-	-	0	-	-	существующая	Нет

Приложение 1 к приказу управления экологии и природных ресурсов Липецкой области
«Приложение А6. Реестр контейнерных площадок (по данным ОМС)

№ п/п	Данные о нахождении мест (площадок) накопления твердых коммунальных отходов							Данные о собственниках мест (площадок) накопления твердых коммунальных отходов				Организация (ИП), оказывающая услуги по сбору и транспортированию ТКО		Данные о технических характеристиках мест (площадок) накопления твердых коммунальных отходов					Контейнеры для несортированных отходов			Контейнеры для утилизируемых отходов (раздельный сбор)			Контейнеры для сбора крупногабаритных отходов			Статус (существующая/планируемая)	Совместное использование с другими МКД
	Муниципальное образование	Населенный пункт	Улица	Дом	Корпус/Строение	Широта	Долгота	Организационно-правовая форма балансодержателя (юридическое лицо - ЮЛ; индивидуальный предприниматель - ИП; физическое лицо - ФЛ)	для ЮЛ - Полное наименование организации для ИП - Фамилия, Имя, Отчество для ФЛ - Фамилия, Имя, Отчество	ИНН	ОГРН	Наименование	ИНН	Номер контейнерной площадки	Площадь, кв.м.	Тип подстилающей поверхности	Вид площадки	Материал ограждения	Кол-во	Емкость (отдельного контейнера)	Материал контейнера	Кол-во	Емкость (отдельного контейнера)	Материал контейнера	Кол-во	Емкость (отдельного контейнера) м3	Материал контейнера		
657	Воловский муниципальный округ	д. Ивановка	Монастырская	2	-	52.037021	38.094063	ЮЛ	Ожогинский территориальный отдел Воловского муниципального округа	4800011425	1234800010500	ООО "ТЭКО-Сервис"	6829005315	-	5,20	асфальтобетон	Открытая	Без ограждения	2	0,75	Металл	-	-	-	0	-	-	существующая	Нет
658	Воловский муниципальный округ	с. Казаково	Новая	2	-	52.147502	38.053579	ЮЛ	Спасский территориальный отдел	4800011440	1234800010521	ООО "ТЭКО-Сервис"	6829005315	-	2,60	асфальтобетон	Закрытая	Металл	1	0,75	Металл	-	-	-	0	-	-	существующая	Нет
659	Воловский муниципальный округ	с. Казаково	Новая	6	-	52.147502	38.053579	ЮЛ	Спасский территориальный отдел	4800011440	1234800010521	ООО "ТЭКО-Сервис"	6829005315	-	2,60	асфальтобетон	Открытая	Без ограждения	1	0,75	Металл	-	-	-	0	-	-	существующая	Нет
660	Воловский муниципальный округ	с. Казаково	Новая	8	-	52.147502	38.053579	ЮЛ	Спасский территориальный отдел	4800011440	1234800010521	ООО "ТЭКО-Сервис"	6829005315	-	2,60	асфальтобетон	Закрытая	Металл	1	0,75	Металл	-	-	-	0	-	-	существующая	Нет
661	Воловский муниципальный округ	с. Казаково	Новая	11	-	52.147502	38.053579	ЮЛ	Спасский территориальный отдел	4800011440	1234800010521	ООО "ТЭКО-Сервис"	6829005315	-	2,60	асфальтобетон	Открытая	Без ограждения	1	0,75	Металл	-	-	-	0	-	-	существующая	Нет
662	Воловский муниципальный округ	с. Казаково	Новая	12	-	52.147502	38.053579	ЮЛ	Спасский территориальный отдел	4800011440	1234800010521	ООО "ТЭКО-Сервис"	6829005315	-	2,60	асфальтобетон	Открытая	Без ограждения	1	0,75	Металл	-	-	-	0	-	-	существующая	Нет
663	Воловский муниципальный округ	с. Казаково	Новая	16	-	52.147502	38.053579	ЮЛ	Спасский территориальный отдел	4800011440	1234800010521	ООО "ТЭКО-Сервис"	6829005315	-	2,60	асфальтобетон	Открытая	Без ограждения	1	0,75	Металл	-	-	-	0	-	-	существующая	Нет
664	Воловский муниципальный округ	с. Казаково	Новая	18	-	52.147502	38.053579	ЮЛ	Спасский территориальный отдел	4800011440	1234800010521	ООО "ТЭКО-Сервис"	6829005315	-	2,60	асфальтобетон	Открытая	Без ограждения	1	0,75	Металл	-	-	-	0	-	-	существующая	Нет
665	Воловский муниципальный округ	с. Казаково	Новая	21	-	52.147502	38.053579	ЮЛ	Спасский территориальный отдел	4800011440	1234800010521	ООО "ТЭКО-Сервис"	6829005315	-	2,60	асфальтобетон	Открытая	Без ограждения	1	0,75	Металл	-	-	-	0	-	-	существующая	Нет
666	Измалковский муниципальный округ	д. Прилепы	Сиреневая	-	-	52.8	37.97335	нет данных	нет данных	-	-	ООО "ТЭКО-Сервис"	6829005315	-	0,80	бетон	Открытая	данные отсутствуют	2	0,75	Металл	-	-	-	0	-	-	существующая	Нет
667	Воловский муниципальный округ	с. Казаково	Новая	23	-	52.149127	37.999177	ЮЛ	Спасский территориальный отдел	4800011440	1234800010521	ООО "ТЭКО-Сервис"	6829005315	-	2,60	асфальтобетон	Открытая	Без ограждения	1	0,75	Металл	-	-	-	0	-	-	существующая	Нет
668	Воловский муниципальный округ	с. Казаково	Новая	27	-	52.149127	37.999177	ЮЛ	Спасский территориальный отдел	4800011440	1234800010521	ООО "ТЭКО-Сервис"	6829005315	-	2,60	асфальтобетон	Открытая	Без ограждения	1	0,75	Металл	-	-	-	0	-	-	существующая	Нет
669	Воловский муниципальный округ	с. Казаково	Молодежная	1	-	52.060384	37.994939	ЮЛ	Спасский территориальный отдел	4800011440	1234800010521	ООО "ТЭКО-Сервис"	6829005315	-	2,60	асфальтобетон	Открытая	Без ограждения	1	0,75	Металл	-	-	-	0	-	-	существующая	Нет
670	Воловский муниципальный округ	с. Казаково	Молодежная	9	-	52.06074	37.996952	ЮЛ	Спасский территориальный отдел	4800011440	1234800010521	ООО "ТЭКО-Сервис"	6829005315	-	2,60	асфальтобетон	Открытая	Без ограждения	1	0,75	Металл	-	-	-	0	-	-	существующая	Нет
671	Воловский муниципальный округ	с. Казаково	Молодежная	11	-	52.060821	37.997608	ЮЛ	Спасский территориальный отдел	4800011440	1234800010521	ООО "ТЭКО-Сервис"	6829005315	-	2,60	асфальтобетон	Открытая	Без ограждения	1	0,75	Металл	-	-	-	0	-	-	существующая	Нет
672	Воловский муниципальный округ	с. Казаково	Молодежная	17	-	52.060746	37.999344	ЮЛ	Спасский территориальный отдел	4800011440	1234800010521	ООО "ТЭКО-Сервис"	6829005315	-	2,60	асфальтобетон	Открытая	Без ограждения	1	0,75	Металл	-	-	-	0	-	-	существующая	Нет
673	Воловский муниципальный округ	с. Казаково	Молодежная	28	-	52.059007	37.999759	ЮЛ	Спасский территориальный отдел	4800011440	1234800010521	ООО "ТЭКО-Сервис"	6829005315	-	2,60	асфальтобетон	Открытая	Без ограждения	1	0,75	Металл	-	-	-	0	-	-	существующая	Нет
674	Воловский муниципальный округ	с. Казаково	Молодежная	24	-	52.058862	37.998635	ЮЛ	Спасский территориальный отдел	4800011440	1234800010521	ООО "ТЭКО-Сервис"	6829005315	-	2,60	асфальтобетон	Открытая	Без ограждения	1	0,75	Металл	-	-	-	0	-	-	существующая	Нет
675	Воловский муниципальный округ	с. Казаково	Молодежная	20	-	52.058836	37.997473	ЮЛ	Спасский территориальный отдел	4800011440	1234800010521	ООО "ТЭКО-Сервис"	6829005315	-	2,60	асфальтобетон	Открытая	Без ограждения	1	0,75	Металл	-	-	-	0	-	-	существующая	Нет
676	Воловский муниципальный округ	с. Казаково	Молодежная	16	-	52.058582	37.996702	ЮЛ	Спасский территориальный отдел	4800011440	1234800010521	ООО "ТЭКО-Сервис"	6829005315	-	2,60	асфальтобетон	Открытая	Без ограждения	1	0,75	Металл	-	-	-	0	-	-	существующая	Нет
677	Воловский муниципальный округ	с. Казаково	Молодежная	8	-	52.058925	37.995105	ЮЛ	Спасский территориальный отдел	4800011440	1234800010521	ООО "ТЭКО-Сервис"	6829005315	-	2,60	асфальтобетон	Открытая	Без ограждения	1	0,75	Металл	-	-	-	0	-	-	существующая	Нет
678	Воловский муниципальный округ	с. Спасское	Школьная	4	-	52.055941	37.993077	ЮЛ	МБОУ СОШ им. А.М,Селищева с. Волово (Филиал в с. Спасское)	4800011440	1234800010521	ООО "ТЭКО-Сервис"	6829005315	-	2,60	асфальтобетон	Закрытая	Металл	1	0,75	Металл	-	-	-	0	-	-	существующая	Нет
679	Воловский муниципальный округ	с. Казаково	Молодежная	4	-	52.059052	37.993870	ЮЛ	Спасский территориальный отдел	4800011440	1234800010521	ООО "ТЭКО-Сервис"	6829005315	-	2,60	асфальтобетон	Закрытая	Металл	1	0,75	Металл	-	-	-	0	-	-	существующая	Нет
680	Воловский муниципальный округ	с. Казаково	Советская	3	-	52.058308	37.989265	ЮЛ	Спасский территориальный отдел	4800011440	1234800010521	ООО "ТЭКО-Сервис"	6829005315	-	2,60	асфальтобетон	Закрытая	Металл	1	0,75	Металл	-	-	-	0	-	-	существующая	Нет
681	Воловский муниципальный округ	с. Казаково	Советская	18	-	52.058073	37.987399	ЮЛ	Спасский территориальный отдел	4800011440	1234800010521	ООО "ТЭКО-Сервис"	6829005315	-	2,60	асфальтобетон	Закрытая	Металл	1	0,75	Металл	-	-	-	0	-	-	существующая	Нет
682	Воловский муниципальный округ	с. Казаково	Советская	20	-	52.057685	37.985030	ЮЛ	Спасский территориальный отдел	4800011440	1234800010521	ООО "ТЭКО-Сервис"	6829005315	-	2,60	асфальтобетон	Закрытая	Металл	1	0,75	Металл	-	-	-	0	-	-	существующая	Нет
683	Воловский муниципальный округ	с. Казаково	Советская	27	-	52.056942	37.979722	ЮЛ	Спасский территориальный отдел	4800011440	1234800010521	ООО "ТЭКО-Сервис"	6829005315	-	2,60	асфальтобетон	Закрытая	Металл	1	0,75	Металл	-	-	-	0	-	-	существующая	Нет
684	Воловский муниципальный округ	с. Казаково	Советская	32	-	52.0572836	37.982561	ЮЛ	Спасский территориальный отдел	4800011440	1234800010521	ООО "ТЭКО-Сервис"	6829005315	-	2,60	асфальтобетон	Закрытая	Металл	1	0,75	Металл	-	-	-	0	-	-	существующая	Нет
685	Воловский муниципальный округ	с. Казаково	Советская	61	-	52.055185	37.969697	ЮЛ	Спасский территориальный отдел	4800011440	1234800010521	ООО "ТЭКО-Сервис"	6829005315	-	2,60	асфальтобетон	Закрытая	Металл	1	0,75	Металл	-	-	-	0	-	-	существующая	Нет
686	Воловский муниципальный округ	с. Спасское	Школьная	67	-	52.053133	37.972952	ЮЛ	Спасский территориальный отдел	4800011440	1234800010521	ООО "ТЭКО-Сервис"	6829005315	-	2,60	асфальтобетон	Закрытая	Металл	1	0,75	Металл	-	-	-	0	-	-	существующая	Нет
687	Воловский муниципальный округ	с. Спасское	Школьная	63	-	52.053282	37.974470	ЮЛ	Спасский территориальный отдел	4800011440	1234800010521	ООО "ТЭКО-Сервис"	6829005315	-	2,60	асфальтобетон	Закрытая	Металл	1	0,75	Металл	-	-	-	0	-	-	существующая	Нет

Приложение 1 к приказу управления экологии и природных ресурсов Липецкой области
«Приложение А6. Реестр контейнерных площадок (по данным ОМС)

№ п/п	Данные о нахождении мест (площадок) накопления твердых коммунальных отходов							Данные о собственниках мест (площадок) накопления твердых коммунальных отходов				Организация (ИП), оказывающая услуги по сбору и транспортированию ТКО		Данные о технических характеристиках мест (площадок) накопления твердых коммунальных отходов					Контейнеры для несортированных отходов			Контейнеры для утилизируемых отходов (раздельный сбор)			Контейнеры для сбора крупногабаритных отходов			Статус (существующая/планируемая)	Совместное использование с другими МКД
	Муниципальное образование	Населенный пункт	Улица	Дом	Корпус/Строение	Широта	Долгота	Организационно-правовая форма балансодержателя (юридическое лицо - ЮЛ; индивидуальный предприниматель - ИП; физическое лицо - ФЛ)	для ЮЛ - Полное наименование организации для ИП - Фамилия, Имя, Отчество для ФЛ - Фамилия, Имя, Отчество	ИНН	ОГРН	Наименование	ИНН	Номер контейнерной площадки	Площадь, кв.м.	Тип подстилающей поверхности	Вид площадки	Материал ограждения	Кол-во	Емкость (отдельного контейнера)	Материал контейнера	Кол-во	Емкость (отдельного контейнера)	Материал контейнера	Кол-во	Емкость (отдельного контейнера) м3	Материал контейнера		
688	Воловский муниципальный округ	с. Спасское	Школьная	39	-	52.053551	37.978317	ЮЛ	Спасский территориальный отдел	4800011440	1234800010521	ООО "ТЭКО-Сервис"	6829005315	-	2,60	асфальтобетон	Закрытая	Металл	1	0,75	Металл	-	-	-	0	-	-	существующая	Нет
689	Воловский муниципальный округ	с. Спасское	Школьная	35	-	52.05384	37.979486	ЮЛ	Спасский территориальный отдел	4800011440	1234800010521	ООО "ТЭКО-Сервис"	6829005315	-	2,60	асфальтобетон	Закрытая	Металл	1	0,75	Металл	-	-	-	0	-	-	существующая	Нет
690	Воловский муниципальный округ	с. Спасское	Школьная	29	-	52.054225	37.980415	ЮЛ	Спасский территориальный отдел	4800011440	1234800010521	ООО "ТЭКО-Сервис"	6829005315	-	2,60	асфальтобетон	Закрытая	Металл	1	0,75	Металл	-	-	-	0	-	-	существующая	Нет
691	Воловский муниципальный округ	с. Спасское	Школьная	23	-	52.054419	37.981120	ЮЛ	Спасский территориальный отдел	4800011440	1234800010521	ООО "ТЭКО-Сервис"	6829005315	-	2,60	асфальтобетон	Закрытая	Металл	1	0,75	Металл	-	-	-	0	-	-	существующая	Нет
692	Воловский муниципальный округ	с. Спасское	Школьная	13	-	52.055452	37.985413	ЮЛ	Спасский территориальный отдел	4800011440	1234800010521	ООО "ТЭКО-Сервис"	6829005315	-	2,60	асфальтобетон	Закрытая	Металл	1	0,75	Металл	-	-	-	0	-	-	существующая	Нет
693	Воловский муниципальный округ	с. Спасское	Школьная	10	-	52.055993	37.988155	ЮЛ	Спасский территориальный отдел	4800011440	1234800010521	ООО "ТЭКО-Сервис"	6829005315	-	2,60	асфальтобетон	Закрытая	Металл	1	0,75	Металл	-	-	-	0	-	-	существующая	Нет
694	Воловский муниципальный округ	д. Богданова	Дорожная	6	-	52.059607	37.948822	ЮЛ	Спасский территориальный отдел	4800011440	1234800010521	ООО "ТЭКО-Сервис"	6829005315	-	2,60	асфальтобетон	Закрытая	Металл	1	0,75	Металл	-	-	-	0	-	-	существующая	Нет
695	Воловский муниципальный округ	д. Богданова	Дорожная	24	-	52.058365	37.942644	ЮЛ	Спасский территориальный отдел	4800011440	1234800010521	ООО "ТЭКО-Сервис"	6829005315	-	2,60	асфальтобетон	Закрытая	Металл	1	0,75	Металл	-	-	-	0	-	-	существующая	Нет
696	Воловский муниципальный округ	д. Богданова	Дорожная	32	-	52.057809	37.940062	ЮЛ	Спасский территориальный отдел	4800011440	1234800010521	ООО "ТЭКО-Сервис"	6829005315	-	2,60	асфальтобетон	Закрытая	Металл	1	0,75	Металл	-	-	-	0	-	-	существующая	Нет
697	Воловский муниципальный округ	д. Богданова	Дорожная	38	-	52.057695	37.939218	ЮЛ	Спасский территориальный отдел	4800011440	1234800010521	ООО "ТЭКО-Сервис"	6829005315	-	2,60	асфальтобетон	Закрытая	Металл	1	0,75	Металл	-	-	-	0	-	-	существующая	Нет
698	Воловский муниципальный округ	д. Новоалексеевка	Полевая	2	-	52.062147	37.944849	ЮЛ	Спасский территориальный отдел	4800011440	1234800010521	ООО "ТЭКО-Сервис"	6829005315	-	2,60	асфальтобетон	Открытая	Металл	1	0,75	Металл	-	-	-	0	-	-	существующая	Нет
699	Воловский муниципальный округ	д. Новоалексеевка	Полевая	8	-	52.066217	37.935319	ЮЛ	Спасский территориальный отдел	4800011440	1234800010521	ООО "ТЭКО-Сервис"	6829005315	-	2,60	асфальтобетон	Открытая	Металл	1	0,75	Металл	-	-	-	0	-	-	существующая	Нет
700	Воловский муниципальный округ	д. Новоалексеевка	Луговая	8	-	52.067438	37.941034	ЮЛ	Спасский территориальный отдел	4800011440	1234800010521	ООО "ТЭКО-Сервис"	6829005315	-	2,60	асфальтобетон	Открытая	Металл	1	0,75	Металл	-	-	-	0	-	-	существующая	Нет
701	Воловский муниципальный округ	д. Новоалексеевка	Луговая	10	-	52.071568	37.933240	ЮЛ	Спасский территориальный отдел	4800011440	1234800010521	ООО "ТЭКО-Сервис"	6829005315	-	2,60	асфальтобетон	Открытая	Металл	1	0,75	Металл	-	-	-	0	-	-	существующая	Нет
702	Воловский муниципальный округ	с. Юрское	Центральная	3	-	52.188702	37.863967	ЮЛ	Юрской территориальный отдел	4800014546	12448000002754	ООО "ТЭКО-Сервис"	6829005315	-	2,60	асфальтобетон	Открытая	Металл	1	0,75	Металл	-	-	-	0	-	-	существующая	Нет
703	Воловский муниципальный округ	с. Юрское	Центральная	5	-	52.188782	37.866486	ЮЛ	Юрской территориальный отдел	4800014546	12448000002754	ООО "ТЭКО-Сервис"	6829005315	-	2,60	асфальтобетон	Открытая	Металл	1	0,75	Металл	-	-	-	0	-	-	существующая	Нет
704	Воловский муниципальный округ	с. Юрское	Центральная	7	-	52.189184	37.867817	ЮЛ	Юрской территориальный отдел	4800014546	12448000002754	ООО "ТЭКО-Сервис"	6829005315	-	2,60	асфальтобетон	Открытая	Металл	1	0,75	Металл	-	-	-	0	-	-	существующая	Нет
705	Воловский муниципальный округ	с. Юрское	Центральная	15	-	52.190092	37.869394	ЮЛ	Юрской территориальный отдел	4800014546	12448000002754	ООО "ТЭКО-Сервис"	6829005315	-	2,60	асфальтобетон	Открытая	Металл	1	0,75	Металл	-	-	-	0	-	-	существующая	Нет
706	Воловский муниципальный округ	с. Юрское	Центральная	18	-	52.188878	37.869987	ЮЛ	Юрской территориальный отдел	4800014546	12448000002754	ООО "ТЭКО-Сервис"	6829005315	-	2,60	асфальтобетон	Открытая	Без ограждения	1	0,75	Металл	-	-	-	0	-	-	существующая	Нет
707	Воловский муниципальный округ	с. Юрское	Центральная	24	-	52.188434	37.871182	ЮЛ	Юрской территориальный отдел	4800014546	12448000002754	ООО "ТЭКО-Сервис"	6829005315	-	2,60	асфальтобетон	Открытая	Без ограждения	1	0,75	Металл	-	-	-	0	-	-	существующая	Нет
708	Воловский муниципальный округ	с. Юрское	Центральная	32	-	52.186162	37.875543	ЮЛ	Юрской территориальный отдел	4800014546	12448000002754	ООО "ТЭКО-Сервис"	6829005315	-	2,60	асфальтобетон	Открытая	Без ограждения	1	0,75	Металл	-	-	-	0	-	-	существующая	Нет
709	Воловский муниципальный округ	с. Юрское	Центральная	35	-	52.184768	37.876429	ЮЛ	Юрской территориальный отдел	4800014546	12448000002754	ООО "ТЭКО-Сервис"	6829005315	-	2,60	асфальтобетон	Открытая	Без ограждения	1	0,75	Металл	-	-	-	0	-	-	существующая	Нет
710	Воловский муниципальный округ	с. Юрское	Центральная	38	-	52.183806	37.877159	ЮЛ	Юрской территориальный отдел	4800014546	12448000002754	ООО "ТЭКО-Сервис"	6829005315	-	2,60	асфальтобетон	Открытая	Без ограждения	1	0,75	Металл	-	-	-	0	-	-	существующая	Нет
711	Воловский муниципальный округ	с. Юрское,	Молодежная	2	-	52.188419	37.858340	ЮЛ	Юрской территориальный отдел	4800014546	12448000002754	ООО "ТЭКО-Сервис"	6829005315	-	2,60	асфальтобетон	Открытая	Без ограждения	1	0,75	Металл	-	-	-	0	-	-	существующая	Нет
712	Воловский муниципальный округ	с. Юрское,	Молодежная	6	-	52.188337	37.856601	ЮЛ	Юрской территориальный отдел	4800014546	12448000002754	ООО "ТЭКО-Сервис"	6829005315	-	2,60	асфальтобетон	Открытая	Без ограждения	1	0,75	Металл	-	-	-	0	-	-	существующая	Нет
713	Воловский муниципальный округ	с. Юрское,	Молодежная	8	-	52.188318	37.856010	ЮЛ	Юрской территориальный отдел	4800014546	12448000002754	ООО "ТЭКО-Сервис"	6829005315	-	2,60	асфальтобетон	Открытая	Без ограждения	1	0,75	Металл	-	-	-	0	-	-	существующая	Нет
714	Воловский муниципальный округ	с. Юрское,	Молодежная	11	-	52.188129	37.853533	ЮЛ	Юрской территориальный отдел	4800014546	12448000002754	ООО "ТЭКО-Сервис"	6829005315	-	2,60	асфальтобетон	Открытая	Без ограждения	1	0,75	Металл	-	-	-	0	-	-	существующая	Нет
715	Воловский муниципальный округ	с. Юрское,	Молодежная	13	-	52.188141	37.852470	ЮЛ	Юрской территориальный отдел	4800014546	12448000002754	ООО "ТЭКО-Сервис"	6829005315	-	2,60	асфальтобетон	Открытая	Без ограждения	1	0,75	Металл	-	-	-	0	-	-	существующая	Нет
716	Городской округ город Елец	городское поселение город Елец	4-й переулок Коммунаров	16	-	52.629309	38.469278	ЮЛ	Администрация городского округа город Елец	-	1024800794820	ООО "ТЭКО-Сервис"	6829005315	02-001	3,00	Бетон	Открытая	Металл	2	0,77	Металл	-	-	-	1	8,00	Металл	существующая	Нет
717	Городской округ город Елец	городское поселение город Елец	1-я Речная	2	-	52.583149	38.490435	ЮЛ	Администрация городского округа город Елец	-	1024800794820	ООО "ТЭКО-Сервис"	6829005315	02-002	-	грунт	Открытая	Без ограждения	-	-	-	-	-	-	1	8,00	Металл	существующая	Нет
718	Городской округ город Елец	городское поселение город Елец	8 Марта	1	-	52.621102	38.590584	ЮЛ	Администрация городского округа город Елец	-	1024800794820	ООО "ТЭКО-Сервис"	6829005315	02-003	5,55	бетон	Открытая	Металл	2	1,10	Пластик	-	-	-	0	-	-	существующая	Нет

Приложение 1 к приказу управления экологии и природных ресурсов Липецкой области
«Приложение А6. Реестр контейнерных площадок (по данным ОМС)

№ п/п	Данные о нахождении мест (площадок) накопления твердых коммунальных отходов							Данные о собственниках мест (площадок) накопления твердых коммунальных отходов				Организация (ИП), оказывающая услуги по сбору и транспортированию ТКО		Данные о технических характеристиках мест (площадок) накопления твердых коммунальных отходов					Контейнеры для несортированных отходов			Контейнеры для утилизируемых отходов (раздельный сбор)			Контейнеры для сбора крупногабаритных отходов			Статус (существующая/планируемая)	Совместное использование с другими МКД
	Муниципальное образование	Населенный пункт	Улица	Дом	Корпус/Строение	Широта	Долгота	Организационно-правовая форма балансодержателя (юридическое лицо - ЮЛ; индивидуальный предприниматель - ИП; физическое лицо - ФЛ)	для ЮЛ - Полное наименование организации для ИП - Фамилия, Имя, Отчество для ФЛ - Фамилия, Имя, Отчество	ИНН	ОГРН	Наименование	ИНН	Номер контейнерной площадки	Площадь, кв.м.	Тип подстилающей поверхности	Вид площадки	Материал ограждения	Кол-во	Емкость (отдельного контейнера)	Материал контейнера	Кол-во	Емкость (отдельного контейнера)	Материал контейнера	Кол-во	Емкость (отдельного контейнера) м3	Материал контейнера		
719	Городской округ город Елец	городское поселение город Елец	1-я Речная	32	-	52.582271	38.485252	ЮЛ	Администрация городского округа город Елец	-	1024800794820	ООО "ТЭКО-Сервис"	6829005315	02-004	8,40	грунт	Открытая	Без ограждения	-	-	-	-	-	-	1	8,00	Металл	существующая	Нет
720	Городской округ город Елец	городское поселение город Елец	мкр Александровский	10	-	52.634733	38.461620	ЮЛ	Администрация городского округа город Елец	-	1024800794820	ООО "ТЭКО-Сервис"	6829005315	02-005	5,55	бетон	Открытая	железобетон	2	1,10	Пластик	-	-	-	0	-	-	существующая	Нет
721	Городской округ город Елец	городское поселение город Елец	мкр Александровский	19	-	52.635418	38.465084	ЮЛ	Администрация городского округа город Елец	-	1024800794820	ООО "ТЭКО-Сервис"	6829005315	02-006	12,00	бетон	Открытая	Металл	3	0,77	Металл	2	1	Металл	0	-	-	существующая	Нет
722	Городской округ город Елец	городское поселение город Елец	мкр Александровский	2	-	52.636055	38.459109	ЮЛ	Администрация городского округа город Елец	-	1024800794820	ООО "ТЭКО-Сервис"	6829005315	02-007	14,00	бетон	Открытая	железобетон	5	1,10	Пластик	-	-	-	0	-	-	существующая	Нет
723	Городской округ город Елец	городское поселение город Елец	мкр Александровский	31	-	52.634061	38.468304	ЮЛ	Администрация городского округа город Елец	-	1024800794820	ООО "ТЭКО-Сервис"	6829005315	02-008	12,00	бетон	Открытая	Металл	3	1,10	Пластик	-	-	-	0	-	-	существующая	Нет
724	Городской округ город Елец	городское поселение город Елец	мкр Александровский	9	-	52.636316	38.463189	ЮЛ	Администрация городского округа город Елец	-	1024800794820	ООО "ТЭКО-Сервис"	6829005315	02-009	14,00	асфальт	Открытая	Металл	5	1,10	Пластик	1	1	Металл	0	-	-	существующая	Нет
725	Городской округ город Елец	городское поселение город Елец	Александровская	19	-	52.636394	38.456056	ЮЛ	Администрация городского округа город Елец	-	1024800794820	ООО "ТЭКО-Сервис"	6829005315	02-010	10,00	бетон	Открытая	Металл	6	1,10	Пластик	-	-	-	1	8,00	Металл	существующая	Нет
726	Городской округ город Елец	городское поселение город Елец	переулок 3-й Ламской	8	-	52.630698	38.511845	ЮЛ	Администрация городского округа город Елец	-	1024800794820	ООО "ТЭКО-Сервис"	6829005315	02-011	5,55	бетон	Открытая	Металл	2	1,10	Пластик	-	-	-	0	-	-	существующая	Нет
727	Городской округ город Елец	городское поселение город Елец	переулок 5-й Лавский	29	Б	52.586288	38.493917	ЮЛ	Администрация городского округа город Елец	-	1024800794820	ООО "ТЭКО-Сервис"	6829005315	02-012	5,55	бетон	Открытая	Металл	2	1,10	Пластик	-	-	-	0	-	-	существующая	Нет
728	Городской округ город Елец	городское поселение город Елец	переулок Заовражный	11	-	52.602544	38.490974	ЮЛ	Администрация городского округа город Елец	-	1024800794820	ООО "ТЭКО-Сервис"	6829005315	02-013	3,00	Бетон	Открытая	Металл	1	1,10	Пластик	-	-	-	0	-	-	существующая	Нет
729	Городской округ город Елец	городское поселение город Елец	переулок Кирпичный	16	-	52.605426	38.488627	ЮЛ	Администрация городского округа город Елец	-	1024800794820	ООО "ТЭКО-Сервис"	6829005315	02-014	3,00	бетон	Открытая	Металл	1	1,10	Пластик	-	-	-	0	-	-	существующая	Нет
730	Городской округ город Елец	городское поселение город Елец	переулок 1 ключевой,	13	-	52.610013	38.495298	ЮЛ	Администрация городского округа город Елец	-	1024800794820	ООО "ТЭКО-Сервис"	6829005315	02-015	5,55	бетон	Открытая	Металл	1	1,10	Пластик	-	-	-	0	-	-	существующая	Нет
731	Городской округ город Елец	городское поселение город Елец	переулок Мало - Томский	20	-	52.635252	38.602555	ЮЛ	Администрация городского округа город Елец	-	1024800794820	ООО "ТЭКО-Сервис"	6829005315	02-016	5,55	Бетон	Открытая	Металл	3	0,77	Металл	-	-	-	0	-	-	существующая	Нет
732	Городской округ город Елец	городское поселение город Елец	переулок Мало-Томский	1	-	52.636159	38.600728	ЮЛ	Администрация городского округа город Елец	-	1024800794820	ООО "ТЭКО-Сервис"	6829005315	02-017	5,50	бетон	Открытая	Металл	2	0,77	Металл	-	-	-	0	-	-	существующая	Нет
733	Городской округ город Елец	городское поселение город Елец	переулок Томский	5	-	52.633272	38.592737	ЮЛ	Администрация городского округа город Елец	-	1024800794820	ООО "ТЭКО-Сервис"	6829005315	02-018	5,55	Бетон	Открытая	Металл	1	1,10	Пластик	-	-	-	0	-	-	существующая	Нет
734	Городской округ город Елец	городское поселение город Елец	переулок Мельничный	12	-	52.605516	38.502874	ЮЛ	Администрация городского округа город Елец	-	1024800794820	ООО "ТЭКО-Сервис"	6829005315	02-019	5,50	бетон	Открытая	сетка	2	1,10	Пластик	1	1	Металл	1	8,00	Металл	существующая	Нет
735	Городской округ город Елец	городское поселение город Елец	переулок Мельничный	3	-	52.605124	38.506391	ЮЛ	Администрация городского округа город Елец	-	1024800794820	ООО "ТЭКО-Сервис"	6829005315	02-020	8,00	грунт	Открытая	Без ограждения	-	-	-	-	-	-	1	8,00	Металл	существующая	Нет
736	Городской округ город Елец	городское поселение город Елец	переулок Мельничный	24	-	52.605927	38.495767	ЮЛ	Администрация городского округа город Елец	-	1024800794820	ООО "ТЭКО-Сервис"	6829005315	02-021	5,50	бетон	Открытая	Металл	2	1,10	Пластик	1	1	Металл	0	-	-	существующая	Нет
737	Городской округ город Елец	городское поселение город Елец	переулок Рыбацкий	4	-	52.624671	38.510732	ЮЛ	Администрация городского округа город Елец	-	1024800794820	ООО "ТЭКО-Сервис"	6829005315	02-022	3,00	грунт	Открытая	Без ограждения	-	-	-	-	-	-	1	8,00	Металл	существующая	Нет
738	Городской округ город Елец	городское поселение город Елец	площадка Сахарного завода	11	-	52.590859	38.481588	ЮЛ	Администрация городского округа город Елец	-	1024800794820	ООО "ТЭКО-Сервис"	6829005315	02-023	3,00	Бетон	Открытая	Металл	1	1,10	Пластик	-	-	-	0	-	-	существующая	Нет
739	Городской округ город Елец	городское поселение город Елец	площадка Сахарного завода	17	-	52.591013	38.483904	ЮЛ	Администрация городского округа город Елец	-	1024800794820	ООО "ТЭКО-Сервис"	6829005315	02-024	3,00	Бетон	Открытая	Металл	1	1,10	Пластик	-	-	-	0	-	-	существующая	Нет
740	Городской округ город Елец	городское поселение город Елец	пос Медоборудования	7	-	52.597245	38.509069	ЮЛ	Администрация городского округа город Елец	-	1024800794820	ООО "ТЭКО-Сервис"	6829005315	02-025	1,50	бетон	Открытая	Без ограждения	1	0,77	Металл	-	-	-	0	-	-	существующая	Нет
741	Городской округ город Елец	городское поселение город Елец	пос Строитель	26	-	52.606489	38.476745	ЮЛ	Администрация городского округа город Елец	-	1024800794820	ООО "ТЭКО-Сервис"	6829005315	02-026	20,00	бетон	Открытая	Без ограждения	8	1,10	Пластик	1	1	Металл	2	8,00	Металл	существующая	Нет
742	Городской округ город Елец	городское поселение город Елец	пос Строитель	32	-	52.603335	38.479004	ЮЛ	Администрация городского округа город Елец	-	1024800794820	ООО "ТЭКО-Сервис"	6829005315	02-027	12,71	бетон	Открытая	кирпич	3	1,10	Пластик	1	1	Металл	1	8,00	Металл	существующая	Нет
743	Городской округ город Елец	городское поселение город Елец	пос Строитель	33	-	52.607985	38.473019	ЮЛ	Администрация городского округа город Елец	-	1024800794820	ООО "ТЭКО-Сервис"	6829005315	02-028	10,44	бетон	Открытая	Без ограждения	6	1,10	Пластик	1	1	Металл	1	8,00	Металл	существующая	Нет
744	Городской округ город Елец	городское поселение город Елец	пос ТЭЦ	3	-	52.597229	38.512916	ЮЛ	Администрация городского округа город Елец	-	1024800794820	ООО "ТЭКО-Сервис"	6829005315	02-029	9,00	бетон	Открытая	железобетон	3	1,10	Пластик	1	1	Металл	0	-	-	существующая	Нет
745	Городской округ город Елец	городское поселение город Елец	пос ТЭЦ	6	-	52.596944	38.516149	ЮЛ	Администрация городского округа город Елец	-	1024800794820	ООО "ТЭКО-Сервис"	6829005315	02-030	8,00	бетон	Открытая	Без ограждения	2	1,10	Пластик	-	-	-	1	8,00	Металл	существующая	Нет
746	Городской округ город Елец	городское поселение город Елец	пос ТЭЦ	9	-	52.598208	38.514174	ЮЛ	Администрация городского округа город Елец	-	1024800794820	ООО "ТЭКО-Сервис"	6829005315	02-031	9,00	бетон	Открытая	Металл	3	1,10	Пластик	1	1	Металл	0	-	-	существующая	Нет
747	Городской округ город Елец	городское поселение город Елец	1-я Верхняя	6	-	52.624055	38.593749	ЮЛ	Администрация городского округа город Елец	-	1024800794820	ООО "ТЭКО-Сервис"	6829005315	02-032	7,80	Бетон	Открытая	Металл	2	1,10	Пластик	-	-	-	0	-	-	существующая	Нет
748	Городской округ город Елец	городское поселение город Елец	1-я Верхняя	35	-	52.625593	38.595011	ЮЛ	Администрация городского округа город Елец	-	1024800794820	ООО "ТЭКО-Сервис"	6829005315	02-033	5,55	бетон	Открытая	Металл	2	1,10	Пластик	-	-	-	0	-	-	существующая	Нет
749	Городской округ город Елец	городское поселение город Елец	1-я Верхняя	50	-	52.627812	38.596853	ЮЛ	Администрация городского округа город Елец	-	1024800794820	ООО "ТЭКО-Сервис"	6829005315	02-034	5,55	бетон	Открытая	Металл	1	0,77	Металл	-	-	-	0	-	-	существующая	Нет

Приложение 1 к приказу управления экологии и природных ресурсов Липецкой области
«Приложение А6. Реестр контейнерных площадок (по данным ОМС)

№ п/п	Данные о нахождении мест (площадок) накопления твердых коммунальных отходов							Данные о собственниках мест (площадок) накопления твердых коммунальных отходов				Организация (ИП), оказывающая услуги по сбору и транспортированию ТКО		Данные о технических характеристиках мест (площадок) накопления твердых коммунальных отходов					Контейнеры для несортированных отходов			Контейнеры для утилизируемых отходов (раздельный сбор)			Контейнеры для сбора крупногабаритных отходов			Статус (существующая/планируемая)	Совместное использование с другими МКД
	Муниципальное образование	Населенный пункт	Улица	Дом	Корпус/Строение	Широта	Долгота	Организационно-правовая форма балансодержателя (юридическое лицо - ЮЛ; индивидуальный предприниматель - ИП; физическое лицо - ФЛ)	для ЮЛ - Полное наименование организации для ИП - Фамилия, Имя, Отчество для ФЛ - Фамилия, Имя, Отчество	ИНН	ОГРН	Наименование	ИНН	Номер контейнерной площадки	Площадь, кв.м.	Тип подстилающей поверхности	Вид площадки	Материал ограждения	Кол-во	Емкость (отдельного контейнера)	Материал контейнера	Кол-во	Емкость (отдельного контейнера)	Материал контейнера	Кол-во	Емкость (отдельного контейнера) м3	Материал контейнера		
750	Городской округ город Елец	городское поселение город Елец	3-я Верхняя	29	д	52.63157	38.598858	ЮЛ	Администрация городского округа город Елец	-	1024800794820	ООО "ТЭКО-Сервис"	6829005315	02-035	3,00	Бетон	Открытая	Металл	1	1,10	Пластик	-	-	-	0	-	-	существующая	Нет
751	Городской округ город Елец	городское поселение город Елец	220 Стрелковой Дивизии	13	-	52.620624	38.477857	ЮЛ	Администрация городского округа город Елец	-	1024800794820	ООО "ТЭКО-Сервис"	6829005315	02-036	4,00	Бетон	Открытая	Металл	1	0,77	Металл	-	-	-	0	-	-	существующая	Нет
752	Городской округ город Елец	городское поселение город Елец	220 Стрелковой Дивизии	30	-	52.619127	38.474407	ЮЛ	Администрация городского округа город Елец	-	1024800794820	ООО "ТЭКО-Сервис"	6829005315	02-037	5,50	бетон	Открытая	Металл	2	1,10	Пластик	-	-	-	1	8,00	Металл	существующая	Нет
753	Городской округ город Елец	городское поселение город Елец	9 Декабря	118	-	52.629202	38.482009	ЮЛ	Администрация городского округа город Елец	-	1024800794820	ООО "ТЭКО-Сервис"	6829005315	02-038	7,80	бетон	Открытая	Металл	3	1,10	Пластик	-	-	-	1	8,00	Металл	существующая	Нет
754	Городской округ город Елец	городское поселение город Елец	9 Декабря	154	-	52.629785	38.474909	ЮЛ	Администрация городского округа город Елец	-	1024800794820	ООО "ТЭКО-Сервис"	6829005315	02-039	6,80	бетон	Открытая	Без ограждения	2	1,10	Пластик	-	-	-	0	-	-	существующая	Нет
755	Городской округ город Елец	городское поселение город Елец	9 Декабря	83	а	52.629409	38.478370	ЮЛ	Администрация городского округа город Елец	-	1024800794820	ООО "ТЭКО-Сервис"	6829005315	02-040	5,55	бетон	Открытая	Металл	2	1,10	Пластик	-	-	-	0	-	-	существующая	Нет
756	Городской округ город Елец	городское поселение город Елец	9 Декабря	85	-	52.629969	38.472526	ЮЛ	Администрация городского округа город Елец	-	1024800794820	ООО "ТЭКО-Сервис"	6829005315	02-041	6,80	бетон	Открытая	Без ограждения	2	1,10	Пластик	-	-	-	0	-	-	существующая	Нет
757	Городской округ город Елец	городское поселение город Елец	А Гайтеровой	13	-	52.608112	38.504158	ЮЛ	Администрация городского округа город Елец	-	1024800794820	ООО "ТЭКО-Сервис"	6829005315	02-042	11,00	асфальт	Открытая	Металл	4	1,10	Пластик	1	1	Металл	1	8,00	Металл	существующая	Нет
758	Городской округ город Елец	городское поселение город Елец	А Гайтеровой	15	-	52.609337	38.503602	ЮЛ	Администрация городского округа город Елец	-	1024800794820	ООО "ТЭКО-Сервис"	6829005315	02-043	5,50	бетон	Открытая	Металл	2	1,10	Пластик	-	-	-	0	-	-	существующая	Нет
759	Городской округ город Елец	городское поселение город Елец	Аргамаченская	-	-	52.633807	38.519796	ЮЛ	Администрация городского округа город Елец	-	1024800794820	ООО "ТЭКО-Сервис"	6829005315	02-044	39,05	бетон	Открытая	Металл	4	1,10	Пластик	-	-	-	2	16,00	Металл	существующая	Нет
760	Городской округ город Елец	городское поселение город Елец	Аргамаченская	18	-	52.628005	38.514330	ЮЛ	Администрация городского округа город Елец	-	1024800794820	ООО "ТЭКО-Сервис"	6829005315	02-045	5,55	бетон	Открытая	Без ограждения	-	-	-	-	-	-	1	8,00	Металл	существующая	Нет
761	Городской округ город Елец	городское поселение город Елец	Аргамаченская	74	-	52.629905	38.522918	ЮЛ	Администрация городского округа город Елец	-	1024800794820	ООО "ТЭКО-Сервис"	6829005315	02-046	5,55	бетон	Открытая	Без ограждения	2	1,10	Пластик	-	-	-	1	8,00	Металл	существующая	Нет
762	Городской округ город Елец	городское поселение город Елец	Аргамаченская	89	-	52.629983	38.520893	ЮЛ	Администрация городского округа город Елец	-	1024800794820	ООО "ТЭКО-Сервис"	6829005315	02-047	7,80	бетон	Открытая	Без ограждения	3	1,10	Пластик	-	-	-	0	-	-	существующая	Нет
763	Городской округ город Елец	городское поселение город Елец	Б Лесюка	24	-	52.632031	38.472318	ЮЛ	Администрация городского округа город Елец	-	1024800794820	ООО "ТЭКО-Сервис"	6829005315	02-048	4,00	бетон	Открытая	металл	2	1,10	Пластик	-	-	-	0	-	-	существующая	Нет
764	Городской округ город Елец	городское поселение город Елец	Братьев Родионовых	29	-	52.625917	38.512826	ЮЛ	Администрация городского округа город Елец	-	1024800794820	ООО "ТЭКО-Сервис"	6829005315	02-049	5,55	бетон	Открытая	Без ограждения	1	1,10	Пластик	-	-	-	0	-	-	существующая	Нет
765	Городской округ город Елец	городское поселение город Елец	Барковского	-	-	52.610492	38.486779	ЮЛ	Администрация городского округа город Елец	-	1024800794820	ООО "ТЭКО-Сервис"	6829005315	02-050	-	грунт	Открытая	Без ограждения	-	-	-	-	-	-	1	8,00	Металл	существующая	Нет
766	Городской округ город Елец	городское поселение город Елец	Вермишева	14	-	52.616018	38.533486	ЮЛ	Администрация городского округа город Елец	-	1024800794820	ООО "ТЭКО-Сервис"	6829005315	02-051	7,80	бетон	Открытая	Металл	2	1,10	Пластик	-	-	-	0	-	-	существующая	Нет
767	Городской округ город Елец	городское поселение город Елец	Вермишева	14	а	52.616519	38.532900	ЮЛ	Администрация городского округа город Елец	-	1024800794820	ООО "ТЭКО-Сервис"	6829005315	02-052	5,50	бетон	Открытая	Металл	2	1,10	Пластик	-	-	-	0	-	-	существующая	Нет
768	Городской округ город Елец	городское поселение город Елец	Вермишева	-	-	52.611212	38.534416	ЮЛ	Администрация городского округа город Елец	-	1024800794820	ООО "ТЭКО-Сервис"	6829005315	02-053	5,50	асфальт	Открытая	сетка	2	1,10	Пластик	-	-	-	0	-	-	существующая	Нет
769	Городской округ город Елец	городское поселение город Елец	Вермишева	6	-	52.612034	38.533952	ЮЛ	Администрация городского округа город Елец	-	1024800794820	ООО "ТЭКО-Сервис"	6829005315	02-054	7,80	бетон	Открытая	Металл	3	1,10	Пластик	-	-	-	0	-	-	существующая	Нет
770	Городской округ город Елец	городское поселение город Елец	Вермишева	25	-	52.614862	38.530938	ЮЛ	Администрация городского округа город Елец	-	1024800794820	ООО "ТЭКО-Сервис"	6829005315	02-055	13,30	асфальт	Открытая	Металл	3	1,10	Пластик	-	-	-	1	8,00	Металл	существующая	Нет
771	Городской округ город Елец	городское поселение город Елец	Вермишева	33	-	52.615731	38.530564	ЮЛ	Администрация городского округа город Елец	-	1024800794820	ООО "ТЭКО-Сервис"	6829005315	02-056	13,80	бетон	Открытая	Металл	2	1,10	Пластик	-	-	-	0	-	-	существующая	Нет
772	Городской округ город Елец	городское поселение город Елец	Вермишева	35	-	52.615346	38.529251	ЮЛ	Администрация городского округа город Елец	-	1024800794820	ООО "ТЭКО-Сервис"	6829005315	02-057	15,50	бетон	Открытая	металл	3	1,10	Пластик	-	-	-	1	8,00	Металл	существующая	Нет
773	Городской округ город Елец	городское поселение город Елец	Вермишева	9	-	52.612562	38.531840	ЮЛ	Администрация городского округа город Елец	-	1024800794820	ООО "ТЭКО-Сервис"	6829005315	02-058	16,50	бетон	Открытая	Металл	4	1,10	Пластик	-	-	-	1	8,00	Металл	существующая	Нет
774	Городской округ город Елец	городское поселение город Елец	Воробьевка	3	-	52.641596	38.510789	ЮЛ	Администрация городского округа город Елец	-	1024800794820	ООО "ТЭКО-Сервис"	6829005315	02-059	3,00	бетон	Открытая	Металл	1	1,10	Пластик	-	-	-	0	-	-	существующая	Нет
775	Городской округ город Елец	городское поселение город Елец	Гагарина	18	-	52.611664	38.478837	ЮЛ	Администрация городского округа город Елец	-	1024800794820	ООО "ТЭКО-Сервис"	6829005315	02-060	16,00	бетон	Закрытая	Металл	5	1,10	Пластик	1	1	Металл	1	8,00	Металл	существующая	Нет
776	Городской округ город Елец	городское поселение город Елец	мкр Александровский	27	-	52.6352	38.467170	ЮЛ	Администрация городского округа город Елец	-	1024800794820	ООО "ТЭКО-Сервис"	6829005315	02-061	6,80	бетон	Открытая	Без ограждения	2	1,10	Пластик	-	-	-	0	-	-	существующая	Нет
777	Городской округ город Елец	городское поселение город Елец	Городская	186	-	52.636936	38.454913	ЮЛ	Администрация городского округа город Елец	-	1024800794820	ООО "ТЭКО-Сервис"	6829005315	02-062	13,60	бетон	Открытая	железобетон	2	1,10	Пластик	-	-	-	1	8,00	Металл	существующая	Нет
778	Городской округ город Елец	городское поселение город Елец	Городская	207	-	52.639214	38.454162	ЮЛ	Администрация городского округа город Елец	-	1024800794820	ООО "ТЭКО-Сервис"	6829005315	02-063	6,80	бетон	Открытая	Без ограждения	2	1,10	Пластик	-	-	-	0	-	-	существующая	Нет
779	Городской округ город Елец	городское поселение город Елец	Городская	221	-	52.639725	38.452447	ЮЛ	Администрация городского округа город Елец	-	1024800794820	ООО "ТЭКО-Сервис"	6829005315	02-064	6,80	бетон	Открытая	Без ограждения	2	1,10	Пластик	-	-	-	0	-	-	существующая	Нет
780	Городской округ город Елец	городское поселение город Елец	Городская	80	-	52.640715	38.448839	ЮЛ	Администрация городского округа город Елец	-	1024800794820	ООО "ТЭКО-Сервис"	6829005315	02-065	13,60	бетон	Открытая	Без ограждения	4	1,10	Пластик	-	-	-	2	8,00	Металл	существующая	Нет

Приложение 1 к приказу управления экологии и природных ресурсов Липецкой области
«Приложение А6. Реестр контейнерных площадок (по данным ОМС)

№ п/п	Данные о нахождении мест (площадок) накопления твердых коммунальных отходов							Данные о собственниках мест (площадок) накопления твердых коммунальных отходов				Организация (ИП), оказывающая услуги по сбору и транспортированию ТКО		Данные о технических характеристиках мест (площадок) накопления твердых коммунальных отходов					Контейнеры для несортированных отходов			Контейнеры для утилизируемых отходов (раздельный сбор)			Контейнеры для сбора крупногабаритных отходов			Статус (существующая/планируемая)	Совместное использование с другими МКД
	Муниципальное образование	Населенный пункт	Улица	Дом	Корпус/Строение	Широта	Долгота	Организационно-правовая форма балансодержателя (юридическое лицо - ЮЛ; индивидуальный предприниматель - ИП; физическое лицо - ФЛ)	для ЮЛ - Полное наименование организации для ИП - Фамилия, Имя, Отчество для ФЛ - Фамилия, Имя, Отчество	ИНН	ОГРН	Наименование	ИНН	Номер контейнерной площадки	Площадь, кв.м.	Тип подстилающей поверхности	Вид площадки	Материал ограждения	Кол-во	Емкость (отдельного контейнера)	Материал контейнера	Кол-во	Емкость (отдельного контейнера)	Материал контейнера	Кол-во	Емкость (отдельного контейнера) м3	Материал контейнера		
781	Городской округ город Елец	городское поселение город Елец	переулок Грибоедова	2	-	52.595644	38.491306	ЮЛ	Администрация городского округа город Елец	-	1024800794820	ООО "ТЭКО-Сервис"	6829005315	02-066	12,00	бетон	Открытая	Без ограждения	2	1,10	Пластик	-	-	-	0	-	-	существующая	Нет
782	Городской округ город Елец	городское поселение город Елец	переулок Детский	32	-	52.628857	38.506702	ЮЛ	Администрация городского округа город Елец	-	1024800794820	ООО "ТЭКО-Сервис"	6829005315	02-067	3,00	бетон	Открытая	Металл	1	1,10	Пластик	-	-	-	0	-	-	существующая	Нет
783	Городской округ город Елец	городское поселение город Елец	Дзержинского	22	-	52.596788	38.488929	ЮЛ	Администрация городского округа город Елец	-	1024800794820	ООО "ТЭКО-Сервис"	6829005315	02-068	5,55	бетон	Открытая	Металл	2	1,10	Пластик	-	-	-	0	-	-	существующая	Нет
784	Городской округ город Елец	городское поселение город Елец	Допризывников	2	-	52.609863	38.518109	ЮЛ	Администрация городского округа город Елец	-	1024800794820	ООО "ТЭКО-Сервис"	6829005315	02-069	9,00	плита железобетонная	Открытая	Без ограждения	4	1,10	Пластик	-	-	-	0	-	-	существующая	Нет
785	Городской округ город Елец	городское поселение город Елец	Дякина	186	-	52.640271	38.521239	ЮЛ	Администрация городского округа город Елец	-	1024800794820	ООО "ТЭКО-Сервис"	6829005315	02-070	5,55	бетон	Открытая	Металл	2	1,10	Пластик	-	-	-	0	-	-	существующая	Нет
786	Городской округ город Елец	городское поселение город Елец	Дякина	1	-	52.630914	38.508715	ЮЛ	Администрация городского округа город Елец	-	1024800794820	ООО "ТЭКО-Сервис"	6829005315	02-071	4,00	бетон	Открытая	Металл	2	1,10	Пластик	-	-	-	0	-	-	существующая	Нет
787	Городской округ город Елец	городское поселение город Елец	Дякина	229	-	52.644364	38.524302	ЮЛ	Администрация городского округа город Елец	-	1024800794820	ООО "ТЭКО-Сервис"	6829005315	02-072	3,00	бетон	Открытая	кирпич	1	1,10	Пластик	-	-	-	0	-	-	существующая	Нет
788	Городской округ город Елец	городское поселение город Елец	Елецкая	4	-	52.634853	38.494035	ЮЛ	Администрация городского округа город Елец	-	1024800794820	ООО "ТЭКО-Сервис"	6829005315	02-073	8,00	грунт	Открытая	Без ограждения	-	-	-	-	-	-	1	8,00	Металл	существующая	Нет
789	Городской округ город Елец	городское поселение город Елец	Задонская	112	-	52.602594	38.556337	ЮЛ	Администрация городского округа город Елец	-	1024800794820	ООО "ТЭКО-Сервис"	6829005315	02-074	6,80	бетон	Открытая	Без ограждения	2	1,10	Пластик	-	-	-	1	8,00	Металл	существующая	Нет
790	Городской округ город Елец	городское поселение город Елец	Задонская	30	-	52.604796	38.531284	ЮЛ	Администрация городского округа город Елец	-	1024800794820	ООО "ТЭКО-Сервис"	6829005315	02-075	3,40	бетон	Открытая	Металл	3	1,10	Пластик	-	-	-	1	8,00	Металл	существующая	Нет
791	Городской округ город Елец	городское поселение город Елец	Задонская	39	-	52.605295	38.535409	ЮЛ	Администрация городского округа город Елец	-	1024800794820	ООО "ТЭКО-Сервис"	6829005315	02-076	3,40	бетон	Открытая	Металл	3	1,10	Пластик	-	-	-	1	8,00	Металл	существующая	Нет
792	Городской округ город Елец	городское поселение город Елец	Задонская	46	а	52.606608	38.544228	ЮЛ	Администрация городского округа город Елец	-	1024800794820	ООО "ТЭКО-Сервис"	6829005315	02-077	11,00	бетон	Открытая	Металл	1	1,10	Пластик	-	-	-	1	8,00	Металл	существующая	Нет
793	Городской округ город Елец	городское поселение город Елец	Задонская	42	-	52.605569	38.537314	ЮЛ	Администрация городского округа город Елец	-	1024800794820	ООО "ТЭКО-Сервис"	6829005315	02-078	5,50	бетон	Открытая	Металл	3	1,10	Пластик	-	-	-	1	8,00	Металл	существующая	Нет
794	Городской округ город Елец	городское поселение город Елец	Задонская	60	-	52.605335	38.547736	ЮЛ	Администрация городского округа город Елец	-	1024800794820	ООО "ТЭКО-Сервис"	6829005315	02-079	9,00	бетон	Открытая	Без ограждения	2	1,10	Пластик	-	-	-	1	8,00	Металл	существующая	Нет
795	Городской округ город Елец	городское поселение город Елец	Задонская	78	-	52.604417	38.550696	ЮЛ	Администрация городского округа город Елец	-	1024800794820	ООО "ТЭКО-Сервис"	6829005315	02-080	9,00	бетон	Открытая	Без ограждения	2	1,10	Пластик	-	-	-	1	8,00	Металл	существующая	Нет
796	Городской округ город Елец	городское поселение город Елец	Задонская	9	-	52.604719	38.527533	ЮЛ	Администрация городского округа город Елец	-	1024800794820	ООО "ТЭКО-Сервис"	6829005315	02-081	3,40	бетон	Открытая	Без ограждения	1	1,10	Пластик	-	-	-	0	-	-	существующая	Нет
797	Городской округ город Елец	городское поселение город Елец	Задонская	96	-	52.603333	38.553686	ЮЛ	Администрация городского округа город Елец	-	1024800794820	ООО "ТЭКО-Сервис"	6829005315	02-082	9,00	бетон	Открытая	Без ограждения	1	1,10	Пластик	-	-	-	1	8,00	Металл	существующая	Нет
798	Городской округ город Елец	городское поселение город Елец	Засосенская	31	-	52.622642	38.512121	ЮЛ	Администрация городского округа город Елец	-	1024800794820	ООО "ТЭКО-Сервис"	6829005315	02-083	4,00	бетон	Открытая	Металл	2	1,10	Пластик	-	-	-	0	-	-	существующая	Нет
799	Городской округ город Елец	городское поселение город Елец	пос Известкового завода	7	-	52.60362	38.522658	ЮЛ	Администрация городского округа город Елец	-	1024800794820	ООО "ТЭКО-Сервис"	6829005315	02-084	13,50	бетон	Открытая	кирпич	4	1,10	Пластик	1	1	Металл	1	8,00	Металл	существующая	Нет
800	Городской округ город Елец	городское поселение город Елец	Извальская	25	-	52.61735	38.591872	ЮЛ	Администрация городского округа город Елец	-	1024800794820	ООО "ТЭКО-Сервис"	6829005315	02-085	5,50	бетон	Открытая	кирпич	2	1,10	Пластик	-	-	-	0	-	-	существующая	Нет
801	Городской округ город Елец	городское поселение город Елец	Известковая	93	-	52.60486	38.543908	ЮЛ	Администрация городского округа город Елец	-	1024800794820	ООО "ТЭКО-Сервис"	6829005315	02-086	7,80	бетон	Открытая	Металл	3	0,77	Металл	-	-	-	1	8,00	Металл	существующая	Нет
802	Городской округ город Елец	городское поселение город Елец	Интернациональная	1	-	52.598641	38.471907	ЮЛ	Администрация городского округа город Елец	-	1024800794820	ООО "ТЭКО-Сервис"	6829005315	02-087	8,00	асфальт	Открытая	Без ограждения	-	-	-	-	-	-	1	8,00	Металл	существующая	Нет
803	Городской округ город Елец	городское поселение город Елец	Квасова	1	-	52.599505	38.550604	ЮЛ	Администрация городского округа город Елец	-	1024800794820	ООО "ТЭКО-Сервис"	6829005315	02-088	7,80	бетон	Открытая	Металл	3	0,77	Металл	-	-	-	0	-	-	существующая	Нет
804	Городской округ город Елец	городское поселение город Елец	Кирова	81	а	52.602241	38.537989	ЮЛ	Администрация городского округа город Елец	-	1024800794820	ООО "ТЭКО-Сервис"	6829005315	02-089	5,50	бетон	Открытая	Металл	2	1,10	Пластик	-	-	-	0	-	-	существующая	Нет
805	Городской округ город Елец	городское поселение город Елец	Клары Цеткин	15	-	52.595678	38.492719	ЮЛ	Администрация городского округа город Елец	-	1024800794820	ООО "ТЭКО-Сервис"	6829005315	02-090	5,50	бетон	Открытая	Металл	2	1,10	Пластик	-	-	-	0	-	-	существующая	Нет
806	Городской округ город Елец	городское поселение город Елец	Клары Цеткин	27	-	52.598434	38.493303	ЮЛ	Администрация городского округа город Елец	-	1024800794820	ООО "ТЭКО-Сервис"	6829005315	02-091	11,00	асфальт	Открытая	Металл	4	1,10	Пластик	-	-	-	1	8,00	Металл	существующая	Нет
807	Городской округ город Елец	городское поселение город Елец	Клубная	1	-	52.613648	38.524888	ЮЛ	Администрация городского округа город Елец	-	1024800794820	ООО "ТЭКО-Сервис"	6829005315	02-092	14,50	асфальт	Открытая	Металл	6	1,10	Пластик	1	1	Металл	1	8,00	Металл	существующая	Нет
808	Городской округ город Елец	городское поселение город Елец	Клубная	14	-	52.616167	38.528139	ЮЛ	Администрация городского округа город Елец	-	1024800794820	ООО "ТЭКО-Сервис"	6829005315	02-093	6,00	бетон	Открытая	Металл	2	1,10	Пластик	-	-	-	0	-	-	существующая	Нет
809	Городской округ город Елец	городское поселение город Елец	Клубная	2	-	52.611213	38.524452	ЮЛ	Администрация городского округа город Елец	-	1024800794820	ООО "ТЭКО-Сервис"	6829005315	02-094	15,60	бетон	Открытая	Металл	6	1,10	Пластик	1	1	Металл	1	8,00	Металл	существующая	Нет
810	Городской округ город Елец	городское поселение город Елец	Клубная	2	г	52.609599	38.524388	ЮЛ	Администрация городского округа город Елец	-	1024800794820	ООО "ТЭКО-Сервис"	6829005315	02-095	10,05	бетон	Открытая	Металл	4	1,10	Пластик	-	-	-	0	-	-	существующая	Нет
811	Городской округ город Елец	городское поселение город Елец	Ключевая	35	-	52.620128	38.586280	ЮЛ	Администрация городского округа город Елец	-	1024800794820	ООО "ТЭКО-Сервис"	6829005315	02-096	12,00	бетон	Открытая	Металл	3	1,10	Пластик	-	-	-	1	8,00	Металл	существующая	Нет

Приложение 1 к приказу управления экологии и природных ресурсов Липецкой области
«Приложение А6. Реестр контейнерных площадок (по данным ОМС)

№ п/п	Данные о нахождении мест (площадок) накопления твердых коммунальных отходов							Данные о собственниках мест (площадок) накопления твердых коммунальных отходов				Организация (ИП), оказывающая услуги по сбору и транспортированию ТКО		Данные о технических характеристиках мест (площадок) накопления твердых коммунальных отходов					Контейнеры для несортированных отходов			Контейнеры для утилизируемых отходов (раздельный сбор)			Контейнеры для сбора крупногабаритных отходов			Статус (существующая/планируемая)	Совместное использование с другими МКД
	Муниципальное образование	Населенный пункт	Улица	Дом	Корпус/Строение	Широта	Долгота	Организационно-правовая форма балансодержателя (юридическое лицо - ЮЛ; индивидуальный предприниматель - ИП; физическое лицо - ФЛ)	для ЮЛ - Полное наименование организации для ИП - Фамилия, Имя, Отчество для ФЛ - Фамилия, Имя, Отчество	ИНН	ОГРН	Наименование	ИНН	Номер контейнерной площадки	Площадь, кв.м.	Тип подстилающей поверхности	Вид площадки	Материал ограждения	Кол-во	Емкость (отдельного контейнера)	Материал контейнера	Кол-во	Емкость (отдельного контейнера)	Материал контейнера	Кол-во	Емкость (отдельного контейнера) м3	Материал контейнера		
812	Городской округ город Елец	городское поселение город Елец	Ключевая	49	-	52.618825	38.587340	ЮЛ	Администрация городского округа город Елец	-	1024800794820	ООО "ТЭКО-Сервис"	6829005315	02-097	5,55	бетон	Открытая	Металл	2	1,10	Пластик	-	-	-	0	-	-	существующая	Нет
813	Городской округ город Елец	городское поселение город Елец	Колхозная	2	-	52.619861	38.537614	ЮЛ	Администрация городского округа город Елец	-	1024800794820	ООО "ТЭКО-Сервис"	6829005315	02-098	6,00	бетон	Открытая	Металл	2	1,10	Пластик	-	-	-	0	-	-	существующая	Нет
814	Городской округ город Елец	городское поселение город Елец	Коммунаров	101	-	52.625494	38.471687	ЮЛ	Администрация городского округа город Елец	-	1024800794820	ООО "ТЭКО-Сервис"	6829005315	02-099	20,00	бетон	Открытая	Металл	6	1,10	Пластик	2	1	Металл	1	8,00	Металл	существующая	Нет
815	Городской округ город Елец	городское поселение город Елец	Коммунаров	127	г	52.626999	38.465242	ЮЛ	Администрация городского округа город Елец	-	1024800794820	ООО "ТЭКО-Сервис"	6829005315	02-100	22,50	бетон	Открытая	Металл	8	1,10	Пластик	-	-	-	1	8,00	Металл	существующая	Нет
816	Городской округ город Елец	городское поселение город Елец	Коммунаров	143	а	52.628681	38.457572	ЮЛ	Администрация городского округа город Елец	-	1024800794820	ООО "ТЭКО-Сервис"	6829005315	02-101	22,50	бетон	Открытая	Металл	8	1,10	Пластик	-	-	-	1	8,00	Металл	существующая	Нет
817	Городской округ город Елец	городское поселение город Елец	Коммунаров	149	-	52.625843	38.461035	ЮЛ	Администрация городского округа город Елец	-	1024800794820	ООО "ТЭКО-Сервис"	6829005315	02-102	20,00	бетон	Открытая	Металл	6	1,10	Пластик	2	1	Металл	1	8,00	Металл	существующая	Нет
818	Городской округ город Елец	городское поселение город Елец	Коммунаров	50	-	52.627162	38.475510	ЮЛ	Администрация городского округа город Елец	-	1024800794820	ООО "ТЭКО-Сервис"	6829005315	02-103	3,00	бетон	Открытая	Без ограждения	1	1,10	Пластик	-	-	-	0	-	-	существующая	Нет
819	Городской округ город Елец	городское поселение город Елец	Коммунаров	54	-	52.627526	38.474937	ЮЛ	Администрация городского округа город Елец	-	1024800794820	ООО "ТЭКО-Сервис"	6829005315	02-104	8,00	грунт	Открытая	Металл	2	1,10	Пластик	-	-	-	0	-	-	существующая	Нет
820	Городской округ город Елец	городское поселение город Елец	Коммунаров	55	-	52.625772	38.480413	ЮЛ	Администрация городского округа город Елец	-	1024800794820	ООО "ТЭКО-Сервис"	6829005315	02-105	9,00	бетон	Открытая	Металл	3	1,10	Пластик	-	-	-	0	-	-	существующая	Нет
821	Городской округ город Елец	городское поселение город Елец	Коммунаров	64	-	52.62835	38.471967	ЮЛ	Администрация городского округа город Елец	-	1024800794820	ООО "ТЭКО-Сервис"	6829005315	02-106	8,00	бетон	Открытая	Металл	2	1,10	Пластик	-	-	-	0	-	-	существующая	Нет
822	Городской округ город Елец	городское поселение город Елец	Коммунаров	66	-	52.6287	38.470844	ЮЛ	Администрация городского округа город Елец	-	1024800794820	ООО "ТЭКО-Сервис"	6829005315	02-107	6,00	бетон	Открытая	металл	3	1,10	Пластик	-	-	-	0	-	-	существующая	Нет
823	Городской округ город Елец	городское поселение город Елец	Коммунаров	68	-	52.628524	38.467351	ЮЛ	Администрация городского округа город Елец	-	1024800794820	ООО "ТЭКО-Сервис"	6829005315	02-108	8,00	бетон	Открытая	Металл	2	1,10	Пластик	-	-	-	1	8,00	Металл	существующая	Нет
824	Городской округ город Елец	городское поселение город Елец	Коммунаров	7	-	52.624785	38.499308	ЮЛ	Администрация городского округа город Елец	-	1024800794820	ООО "ТЭКО-Сервис"	6829005315	02-109	4,00	бетон	Открытая	Металл	1	1,10	Пластик	-	-	-	0	-	-	существующая	Нет
825	Городской округ город Елец	городское поселение город Елец	Коммунаров	89	-	52.625788	38.474995	ЮЛ	Администрация городского округа город Елец	-	1024800794820	ООО "ТЭКО-Сервис"	6829005315	02-110	14,00	бетон	Открытая	Металл	5	1,10	Пластик	-	-	-	1	8,00	Металл	существующая	Нет
826	Городской округ город Елец	городское поселение город Елец	Коммунаров,	47	-	52.625963	38.483047	ЮЛ	Администрация городского округа город Елец	-	1024800794820	ООО "ТЭКО-Сервис"	6829005315	02-111	4,50	бетон	Открытая	Без ограждения	2	1,10	Пластик	-	-	-	0	-	-	существующая	Нет
827	Городской округ город Елец	городское поселение город Елец	Комсомольская	56	-	52.624136	38.492264	ЮЛ	Администрация городского округа город Елец	-	1024800794820	ООО "ТЭКО-Сервис"	6829005315	02-112	2,00	бетон	Открытая	Без ограждения	1	1,10	Пластик	-	-	-	0	-	-	существующая	Нет
828	Городской округ город Елец	городское поселение город Елец	Комсомольская	58	-	52.624382	38.492320	ЮЛ	Администрация городского округа город Елец	-	1024800794820	ООО "ТЭКО-Сервис"	6829005315	02-113	5,50	бетон	Открытая	Металл	2	1,10	Пластик	-	-	-	0	-	-	существующая	Нет
829	Городской округ город Елец	городское поселение город Елец	Комсомольская	95	-	52.62933	38.491970	ЮЛ	Администрация городского округа город Елец	-	1024800794820	ООО "ТЭКО-Сервис"	6829005315	02-114	5,50	бетон	Открытая	Металл	2	1,10	Пластик	-	-	-	0	-	-	существующая	Нет
830	Городской округ город Елец	городское поселение город Елец	Королева	15	-	52.613165	38.479448	ЮЛ	Администрация городского округа город Елец	-	1024800794820	ООО "ТЭКО-Сервис"	6829005315	02-115	40,00	бетон	Открытая	Металл	4	1,10	Пластик	-	-	-	1	8,00	Металл	существующая	Нет
831	Городской округ город Елец	городское поселение город Елец	Королева	23	-	52.614567	38.477920	ЮЛ	Администрация городского округа город Елец	-	1024800794820	ООО "ТЭКО-Сервис"	6829005315	02-116	50,00	бетон	Закрытая	Металл	7	1,10	Пластик	2	1	Металл	2	8,00	Металл	существующая	Нет
832	Городской округ город Елец	городское поселение город Елец	Космонавтов	34	-	52.64318	38.510156	ЮЛ	Администрация городского округа город Елец	-	1024800794820	ООО "ТЭКО-Сервис"	6829005315	02-117	5,50	бетон	Открытая	Металл	2	1,10	Пластик	-	-	-	0	-	-	существующая	Нет
833	Городской округ город Елец	городское поселение город Елец	Костенко	41	-	52.606282	38.485755	ЮЛ	Администрация городского округа город Елец	-	1024800794820	ООО "ТЭКО-Сервис"	6829005315	02-118	7,80	бетон	Открытая	Без ограждения	3	1,10	Пластик	1	1	Металл	0	-	-	существующая	Нет
834	Городской округ город Елец	городское поселение город Елец	Костенко	42	а	52.606613	38.483136	ЮЛ	Администрация городского округа город Елец	-	1024800794820	ООО "ТЭКО-Сервис"	6829005315	02-119	10,00	асфальт	Открытая	Металл	3	1,10	Пластик	-	-	-	1	8,00	Металл	существующая	Нет
835	Городской округ город Елец	городское поселение город Елец	Костенко	44	а	52.606088	38.480852	ЮЛ	Администрация городского округа город Елец	-	1024800794820	ООО "ТЭКО-Сервис"	6829005315	02-120	10,00	асфальт	Открытая	Металл	2	1,10	Пластик	1	1	Металл	1	8,00	Металл	существующая	Нет
836	Городской округ город Елец	городское поселение город Елец	Костенко	49	-	52.605472	38.483546	ЮЛ	Администрация городского округа город Елец	-	1024800794820	ООО "ТЭКО-Сервис"	6829005315	02-121	10,00	асфальт	Открытая	Металл	2	1,10	Пластик	-	-	-	0	-	-	существующая	Нет
837	Городской округ город Елец	городское поселение город Елец	Костенко	56	-	52.601966	38.476360	ЮЛ	Администрация городского округа город Елец	-	1024800794820	ООО "ТЭКО-Сервис"	6829005315	02-122	13,50	бетон	Закрытая	Металл	6	1,10	Пластик	1	1	Металл	1	8,00	Металл	существующая	Нет
838	Городской округ город Елец	городское поселение город Елец	Костенко	71	-	52.600718	38.475971	ЮЛ	Администрация городского округа город Елец	-	1024800794820	ООО "ТЭКО-Сервис"	6829005315	02-123	7,80	бетон	Открытая	Металл	2	1,10	Пластик	1	1	Металл	0	-	-	существующая	Нет
839	Городской округ город Елец	городское поселение город Елец	Красноармейская	41	-	52.614711	38.516417	ЮЛ	Администрация городского округа город Елец	-	1024800794820	ООО "ТЭКО-Сервис"	6829005315	02-124	3,00	бетон	Открытая	Металл	1	1,10	Пластик	-	-	-	0	-	-	существующая	Нет
840	Городской округ город Елец	городское поселение город Елец	Кротевича	1	а	52.620755	38.566634	ЮЛ	Администрация городского округа город Елец	-	1024800794820	ООО "ТЭКО-Сервис"	6829005315	02-125	3,00	бетон	Открытая	Металл	1	1,10	Пластик	-	-	-	0	-	-	существующая	Нет
841	Городской округ город Елец	городское поселение город Елец	Кротевича	14	-	52.618824	38.583996	ЮЛ	Администрация городского округа город Елец	-	1024800794820	ООО "ТЭКО-Сервис"	6829005315	02-126	5,55	бетон	Открытая	Металл	2	1,10	Пластик	-	-	-	0	-	-	существующая	Нет
842	Городской округ город Елец	городское поселение город Елец	Кротевича	17	-	52.619258	38.582751	ЮЛ	Администрация городского округа город Елец	-	1024800794820	ООО "ТЭКО-Сервис"	6829005315	02-127	6,00	бетон	Открытая	Металл	2	1,10	Пластик	-	-	-	1	8,00	Металл	существующая	Нет

Приложение 1 к приказу управления экологии и природных ресурсов Липецкой области
«Приложение А6. Реестр контейнерных площадок (по данным ОМС)

№ п/п	Данные о нахождении мест (площадок) накопления твердых коммунальных отходов							Данные о собственниках мест (площадок) накопления твердых коммунальных отходов				Организация (ИП), оказывающая услуги по сбору и транспортированию ТКО		Данные о технических характеристиках мест (площадок) накопления твердых коммунальных отходов					Контейнеры для несортированных отходов			Контейнеры для утилизируемых отходов (раздельный сбор)			Контейнеры для сбора крупногабаритных отходов			Статус (существующая/планируемая)	Совместное использование с другими МКД
	Муниципальное образование	Населенный пункт	Улица	Дом	Корпус/Строение	Широта	Долгота	Организационно-правовая форма балансодержателя (юридическое лицо - ЮЛ; индивидуальный предприниматель - ИП; физическое лицо - ФЛ)	для ЮЛ - Полное наименование организации для ИП - Фамилия, Имя, Отчество для ФЛ - Фамилия, Имя, Отчество	ИНН	ОГРН	Наименование	ИНН	Номер контейнерной площадки	Площадь, кв.м.	Тип подстилающей поверхности	Вид площадки	Материал ограждения	Кол-во	Емкость (отдельного контейнера)	Материал контейнера	Кол-во	Емкость (отдельного контейнера)	Материал контейнера	Кол-во	Емкость (отдельного контейнера) м3	Материал контейнера		
843	Городской округ город Елец	городское поселение город Елец	Кротевича	21	-	52.619574	38.584722	ЮЛ	Администрация городского округа город Елец	-	1024800794820	ООО "ТЭКО-Сервис"	6829005315	02-128	3,00	бетон	Открытая	металл	2	1,10	Пластик	-	-	-	0	-	-	существующая	Нет
844	Городской округ город Елец	городское поселение город Елец	Кротевича	29	-	52.616375	38.578523	ЮЛ	Администрация городского округа город Елец	-	1024800794820	ООО "ТЭКО-Сервис"	6829005315	02-129	14,00	бетон	Открытая	Металл	3	1,10	Пластик	-	-	-	1	8,00	Металл	существующая	Нет
845	Городской округ город Елец	городское поселение город Елец	Кротевича	37	-	52.617906	38.573636	ЮЛ	Администрация городского округа город Елец	-	1024800794820	ООО "ТЭКО-Сервис"	6829005315	02-130	6,00	асфальт	Открытая	сетка	2	0,77	Металл	1	1	Металл	0	-	-	существующая	Нет
846	Городской округ город Елец	городское поселение город Елец	Кротевича	5	-	52.618953	38.579618	ЮЛ	Администрация городского округа город Елец	-	1024800794820	ООО "ТЭКО-Сервис"	6829005315	02-131	6,00	бетон	Открытая	Металл	3	1,10	Пластик	-	-	-	1	8,00	Металл	существующая	Нет
847	Городской округ город Елец	городское поселение город Елец	Кротевича	10	-	52.617915	38.583401	ЮЛ	Администрация городского округа город Елец	-	1024800794820	ООО "ТЭКО-Сервис"	6829005315	02-132	8,00	бетон	Открытая	сетка	4	1,10	Пластик	-	-	-	1	8,00	Металл	существующая	Нет
848	Городской округ город Елец	городское поселение город Елец	Киковская	2	а	52.602465	38.488018	ЮЛ	Администрация городского округа город Елец	-	1024800794820	ООО "ТЭКО-Сервис"	6829005315	02-133	3,00	бетон	Открытая	Металл	1	1,10	Пластик	-	-	-	0	-	-	существующая	Нет
849	Городской округ город Елец	городское поселение город Елец	Кузнецкая,	11	-	52.620396	38.505503	ЮЛ	Администрация городского округа город Елец	-	1024800794820	ООО "ТЭКО-Сервис"	6829005315	02-134	5,55	бетон	Открытая	Металл	2	1,10	Пластик	-	-	-	0	-	-	существующая	Нет
850	Городской округ город Елец	городское поселение город Елец	Коллективная	25	-	52.615918	38.488146	ЮЛ	Администрация городского округа город Елец	-	1024800794820	ООО "ТЭКО-Сервис"	6829005315	02-135	1,50	асфальт	Открытая	Без ограждения	2	1,10	Пластик	-	-	-	0	-	-	существующая	Нет
851	Городской округ город Елец	городское поселение город Елец	Костенко	32	-	52.609535	38.492017	ЮЛ	Администрация городского округа город Елец	-	1024800794820	ООО "ТЭКО-Сервис"	6829005315	02-136	5,55	бетон	Открытая	Металл	2	1,10	Пластик	-	-	-	0	-	-	существующая	Нет
852	Городской округ город Елец	городское поселение город Елец	Ленина (под монастырем)	-	-	52.635664	38.498162	ЮЛ	Администрация городского округа город Елец	-	1024800794820	ООО "ТЭКО-Сервис"	6829005315	02-137	5,50	бетон	Открытая	Металл	2	1,10	Пластик	-	-	-	1	8,00	Металл	существующая	Нет
853	Городской округ город Елец	городское поселение город Елец	Ленина	80	-	52.624126	38.498443	ЮЛ	Администрация городского округа город Елец	-	1024800794820	ООО "ТЭКО-Сервис"	6829005315	02-138	3,00	бетон	Открытая	Металл	1	1,10	Пластик	-	-	-	0	-	-	существующая	Нет
854	Городской округ город Елец	городское поселение город Елец	Лермонтова	23	-	52.617315	38.496660	ЮЛ	Администрация городского округа город Елец	-	1024800794820	ООО "ТЭКО-Сервис"	6829005315	02-139	2,00	бетон	Открытая	Металл	1	0,77	Металл	-	-	-	0	-	-	существующая	Нет
855	Городской округ город Елец	городское поселение город Елец	Ломоносова	15	-	52.591345	38.504636	ЮЛ	Администрация городского округа город Елец	-	1024800794820	ООО "ТЭКО-Сервис"	6829005315	02-140	3,00	бетон	Открытая	Металл	1	1,10	Пластик	-	-	-	0	-	-	существующая	Нет
856	Городской округ город Елец	городское поселение город Елец	Лучковская	6	а	52.610575	38.498253	ЮЛ	Администрация городского округа город Елец	-	1024800794820	ООО "ТЭКО-Сервис"	6829005315	02-141	5,50	бетон	Открытая	Металл	2	1,10	Пластик	-	-	-	0	-	-	существующая	Нет
857	Городской округ город Елец	городское поселение город Елец	Льва Толстого	2	-	52.62252	38.505348	ЮЛ	Администрация городского округа город Елец	-	1024800794820	ООО "ТЭКО-Сервис"	6829005315	02-142	3,00	бетон	Открытая	Металл	1	1,10	Пластик	-	-	-	0	-	-	существующая	Нет
858	Городской округ город Елец	городское поселение город Елец	Льва Толстого	4	-	52.623505	38.502194	ЮЛ	Администрация городского округа город Елец	-	1024800794820	ООО "ТЭКО-Сервис"	6829005315	02-143	6,00	асфальт	Открытая	Металл	3	1,10	Пластик	-	-	-	0	-	-	существующая	Нет
859	Городской округ город Елец	городское поселение город Елец	М Горького	109	-	52.626324	38.494025	ЮЛ	Администрация городского округа город Елец	-	1024800794820	ООО "ТЭКО-Сервис"	6829005315	02-144	8,00	бетон	Открытая	Без ограждения	1	1,10	Пластик	-	-	-	0	-	-	существующая	Нет
860	Городской округ город Елец	городское поселение город Елец	М Горького	18	-	52.618969	38.493789	ЮЛ	Администрация городского округа город Елец	-	1024800794820	ООО "ТЭКО-Сервис"	6829005315	02-145	5,50	бетон	Открытая	Металл	2	1,10	Пластик	-	-	-	0	-	-	существующая	Нет
861	Городской округ город Елец	городское поселение город Елец	Магистральная	-	-	52.587428	38.507929	ЮЛ	Администрация городского округа город Елец	-	1024800794820	ООО "ТЭКО-Сервис"	6829005315	02-146	16,00	грунт	Открытая	Без ограждения	-	-	-	-	-	-	1	8,00	Металл	существующая	Нет
862	Городской округ город Елец	городское поселение город Елец	Мало-Томская	11	-	52.636254	38.597941	ЮЛ	Администрация городского округа город Елец	-	1024800794820	ООО "ТЭКО-Сервис"	6829005315	02-147	3,00	бетон	Открытая	Металл	1	1,10	Пластик	-	-	-	0	-	-	существующая	Нет
863	Городской округ город Елец	городское поселение город Елец	Мало -Томская	8	-	52.634741	38.599518	ЮЛ	Администрация городского округа город Елец	-	1024800794820	ООО "ТЭКО-Сервис"	6829005315	02-148	3,00	бетон	Открытая	Металл	1	1,10	Пластик	-	-	-	0	-	-	существующая	Нет
864	Городской округ город Елец	городское поселение город Елец	Мало- Томская	29	-	52.634144	38.601344	ЮЛ	Администрация городского округа город Елец	-	1024800794820	ООО "ТЭКО-Сервис"	6829005315	02-149	3,00	бетон	Открытая	Металл	1	1,10	Пластик	-	-	-	0	-	-	существующая	Нет
865	Городской округ город Елец	городское поселение город Елец	Мало -Томская	45	-	52.634144	38.601345	ЮЛ	Администрация городского округа город Елец	-	1024800794820	ООО "ТЭКО-Сервис"	6829005315	02-150	2,00	бетон	Открытая	Металл	2	1,10	Пластик	-	-	-	0	-	-	существующая	Нет
866	Городской округ город Елец	городское поселение город Елец	Матросова	107	-	52.642471	38.503019	ЮЛ	Администрация городского округа город Елец	-	1024800794820	ООО "ТЭКО-Сервис"	6829005315	02-151	5,50	бетон	Открытая	Металл	2	1,10	Пластик	-	-	-	0	-	-	существующая	Нет
867	Городской округ город Елец	городское поселение город Елец	Матросова	54	-	52.637478	38.503001	ЮЛ	Администрация городского округа город Елец	-	1024800794820	ООО "ТЭКО-Сервис"	6829005315	02-152	5,50	бетон	Открытая	Металл	2	1,10	Пластик	-	-	-	0	-	-	существующая	Нет
868	Городской округ город Елец	городское поселение город Елец	Матросова	87	-	52.640642	38.502802	ЮЛ	Администрация городского округа город Елец	-	1024800794820	ООО "ТЭКО-Сервис"	6829005315	02-153	5,50	бетон	Открытая	Металл	2	1,10	Пластик	-	-	-	0	-	-	существующая	Нет
869	Городской округ город Елец	городское поселение город Елец	Маяковского	1	-	52.625187	38.504174	ЮЛ	Администрация городского округа город Елец	-	1024800794820	ООО "ТЭКО-Сервис"	6829005315	02-154	5,50	бетон	Открытая	Металл	2	1,10	Пластик	-	-	-	0	-	-	существующая	Нет
870	Городской округ город Елец	городское поселение город Елец	Маяковского	100	-	52.637603	38.505018	ЮЛ	Администрация городского округа город Елец	-	1024800794820	ООО "ТЭКО-Сервис"	6829005315	02-155	5,50	бетон	Открытая	Металл	2	1,10	Пластик	-	-	-	0	-	-	существующая	Нет
871	Городской округ город Елец	городское поселение город Елец	Маяковского	150	-	52.641788	38.505021	ЮЛ	Администрация городского округа город Елец	-	1024800794820	ООО "ТЭКО-Сервис"	6829005315	02-156	5,50	бетон	Открытая	Металл	2	1,10	Пластик	-	-	-	0	-	-	существующая	Нет
872	Городской округ город Елец	городское поселение город Елец	Маяковского	128	-	52.639915	38.505088	ЮЛ	Администрация городского округа город Елец	-	1024800794820	ООО "ТЭКО-Сервис"	6829005315	02-157	5,50	бетон	Открытая	Металл	2	1,10	Пластик	-	-	-	0	-	-	существующая	Нет
873	Городской округ город Елец	городское поселение город Елец	Маяковского	14	-	52.626776	38.505391	ЮЛ	Администрация городского округа город Елец	-	1024800794820	ООО "ТЭКО-Сервис"	6829005315	02-158	6,00	асфальт	Открытая	Без ограждения	2	1,10	Пластик	-	-	-	0	-	-	существующая	Нет

Приложение 1 к приказу управления экологии и природных ресурсов Липецкой области
«Приложение А6. Реестр контейнерных площадок (по данным ОМС)

№ п/п	Данные о нахождении мест (площадок) накопления твердых коммунальных отходов							Данные о собственниках мест (площадок) накопления твердых коммунальных отходов				Организация (ИП), оказывающая услуги по сбору и транспортированию ТКО		Данные о технических характеристиках мест (площадок) накопления твердых коммунальных отходов					Контейнеры для несортированных отходов			Контейнеры для утилизируемых отходов (раздельный сбор)			Контейнеры для сбора крупногабаритных отходов			Статус (существующая/планируемая)	Совместное использование с другими МКД
	Муниципальное образование	Населенный пункт	Улица	Дом	Корпус/Строение	Широта	Долгота	Организационно-правовая форма балансодержателя (юридическое лицо - ЮЛ; индивидуальный предприниматель - ИП; физическое лицо - ФЛ)	для ЮЛ - Полное наименование организации для ИП - Фамилия, Имя, Отчество для ФЛ - Фамилия, Имя, Отчество	ИНН	ОГРН	Наименование	ИНН	Номер контейнерной площадки	Площадь, кв.м.	Тип подстилающей поверхности	Вид площадки	Материал ограждения	Кол-во	Емкость (отдельного контейнера)	Материал контейнера	Кол-во	Емкость (отдельного контейнера)	Материал контейнера	Кол-во	Емкость (отдельного контейнера) м3	Материал контейнера		
874	Городской округ город Елец	городское поселение город Елец	Маяковского	160	-	52.64338	38.504547	ЮЛ	Администрация городского округа город Елец	-	1024800794820	ООО "ТЭКО-Сервис"	6829005315	02-159	5,50	бетон	Открытая	Металл	2	1,10	Пластик	-	-	-	0	-	-	существующая	Нет
875	Городской округ город Елец	городское поселение город Елец	Маяковского	176	-	52.644868	38.503898	ЮЛ	Администрация городского округа город Елец	-	1024800794820	ООО "ТЭКО-Сервис"	6829005315	02-160	5,50	бетон	Открытая	Металл	2	1,10	Пластик	-	-	-	0	-	-	существующая	Нет
876	Городской округ город Елец	городское поселение город Елец	Маяковского	32	-	52.628865	38.504923	ЮЛ	Администрация городского округа город Елец	-	1024800794820	ООО "ТЭКО-Сервис"	6829005315	02-161	2,00	асфальт	Открытая	Без ограждения	1	1,10	Пластик	-	-	-	0	-	-	существующая	Нет
877	Городской округ город Елец	городское поселение город Елец	Маяковского	7	-	52.626195	38.504131	ЮЛ	Администрация городского округа город Елец	-	1024800794820	ООО "ТЭКО-Сервис"	6829005315	02-162	4,00	бетон	Открытая	металл	1	1,10	Пластик	-	-	-	0	-	-	существующая	Нет
878	Городской округ город Елец	городское поселение город Елец	Маяковского	76	-	52.6352	38.505000	ЮЛ	Администрация городского округа город Елец	-	1024800794820	ООО "ТЭКО-Сервис"	6829005315	02-163	5,50	бетон	Открытая	Металл	2	1,10	Пластик	-	-	-	0	-	-	существующая	Нет
879	Городской округ город Елец	городское поселение город Елец	Мира	124	а	52.626499	38.502216	ЮЛ	Администрация городского округа город Елец	-	1024800794820	ООО "ТЭКО-Сервис"	6829005315	02-164	4,00	бетон	Открытая	Металл	2	1,10	Пластик	-	-	-	0	-	-	существующая	Нет
880	Городской округ город Елец	городское поселение город Елец	Мира	139	-	52.626413	38.501033	ЮЛ	Администрация городского округа город Елец	-	1024800794820	ООО "ТЭКО-Сервис"	6829005315	02-165	4,00	бетон	Открытая	Металл	2	1,10	Пластик	-	-	-	0	-	-	существующая	Нет
881	Городской округ город Елец	городское поселение город Елец	Мира	20	-	52.61169	38.497715	ЮЛ	Администрация городского округа город Елец	-	1024800794820	ООО "ТЭКО-Сервис"	6829005315	02-166	7,80	бетон	Открытая	Металл	3	1,10	Пластик	-	-	-	1	8,00	Металл	существующая	Нет
882	Городской округ город Елец	городское поселение город Елец	Мира	6	-	52.6101	38.498434	ЮЛ	Администрация городского округа город Елец	-	1024800794820	ООО "ТЭКО-Сервис"	6829005315	02-167	7,50	бетон	Открытая	Металл	4	1,10	Пластик	1	1	Металл	0	-	-	существующая	Нет
883	Городской округ город Елец	городское поселение город Елец	Мира	72	а	52.61773	38.500079	ЮЛ	Администрация городского округа город Елец	-	1024800794820	ООО "ТЭКО-Сервис"	6829005315	02-168	5,50	бетон	Открытая	кирпич	2	1,10	Пластик	-	-	-	0	-	-	существующая	Нет
884	Городской округ город Елец	городское поселение город Елец	Мира	78	-	52.618635	38.500123	ЮЛ	Администрация городского округа город Елец	-	1024800794820	ООО "ТЭКО-Сервис"	6829005315	02-169	4,00	бетон	Открытая	Металл	2	1,10	Пластик	-	-	-	0	-	-	существующая	Нет
885	Городской округ город Елец	городское поселение город Елец	Мичурина	2	а	52.617134	38.547350	ЮЛ	Администрация городского округа город Елец	-	1024800794820	ООО "ТЭКО-Сервис"	6829005315	02-170	6,00	бетон	Открытая	кирпич	2	1,10	Пластик	-	-	-	1	8,00	Металл	существующая	Нет
886	Городской округ город Елец	городское поселение город Елец	Мичурина	50	-	52.617111	38.547313	ЮЛ	Администрация городского округа город Елец	-	1024800794820	ООО "ТЭКО-Сервис"	6829005315	02-171	3,00	бетон	Открытая	Металл	1	1,10	Пластик	-	-	-	0	-	-	существующая	Нет
887	Городской округ город Елец	городское поселение город Елец	Московское шоссе	13	-	52.637536	38.446056	ЮЛ	Администрация городского округа город Елец	-	1024800794820	ООО "ТЭКО-Сервис"	6829005315	02-172	3,00	асфальт	Открытая	Без ограждения	2	0,77	Металл	-	-	-	0	-	-	существующая	Нет
888	Городской округ город Елец	городское поселение город Елец	Мешкова	32	-	52.615733	38.511063	ЮЛ	Администрация городского округа город Елец	-	1024800794820	ООО "ТЭКО-Сервис"	6829005315	02-173	7,50	бетон	Открытая	Металл	4	1,10	Пластик	-	-	-	0	-	-	существующая	Нет
889	Городской округ город Елец	городское поселение город Елец	Мешкова	55	-	52.615955	38.509413	ЮЛ	Администрация городского округа город Елец	-	1024800794820	ООО "ТЭКО-Сервис"	6829005315	02-174	4,50	бетон	Открытая	металл	2	1,10	Пластик	-	-	-	0	-	-	существующая	Нет
890	Городской округ город Елец	городское поселение город Елец	Моечная	12	-	52.610344	38.495779	ЮЛ	Администрация городского округа город Елец	-	1024800794820	ООО "ТЭКО-Сервис"	6829005315	02-175	8,00	бетон	Открытая	Металл	2	1,10	Пластик	-	-	-	0	-	-	существующая	Нет
891	Городской округ город Елец	городское поселение город Елец	Новоелецкая	1	-	52.638804	38.511391	ЮЛ	Администрация городского округа город Елец	-	1024800794820	ООО "ТЭКО-Сервис"	6829005315	02-176	5,55	бетон	Открытая	Металл	2	1,10	Пластик	-	-	-	0	-	-	существующая	Нет
892	Городской округ город Елец	городское поселение город Елец	Новоелецкая	7	-	52.64011	38.511203	ЮЛ	Администрация городского округа город Елец	-	1024800794820	ООО "ТЭКО-Сервис"	6829005315	02-177	5,55	бетон	Открытая	Металл	2	1,10	Пластик	-	-	-	0	-	-	существующая	Нет
893	Городской округ город Елец	городское поселение город Елец	Новолипецкая	1	-	52.618501	38.556523	ЮЛ	Администрация городского округа город Елец	-	1024800794820	ООО "ТЭКО-Сервис"	6829005315	02-178	3,00	бетон	Открытая	металл	1	1,10	Пластик	-	-	-	0	-	-	существующая	Нет
894	Городской округ город Елец	городское поселение город Елец	Новолипецкая	3	а	52.617496	38.544130	ЮЛ	Администрация городского округа город Елец	-	1024800794820	ООО "ТЭКО-Сервис"	6829005315	02-179	9,00	бетон	Открытая	Металл	2	1,10	Пластик	-	-	-	1	8,00	Металл	существующая	Нет
895	Городской округ город Елец	городское поселение город Елец	Новолипецкая	9	-	52.61657	38.532712	ЮЛ	Администрация городского округа город Елец	-	1024800794820	ООО "ТЭКО-Сервис"	6829005315	02-180	4,00	бетон	Открытая	Металл	2	1,10	Пластик	-	-	-	0	-	-	существующая	Нет
896	Городской округ город Елец	городское поселение город Елец	Новоселов	2	а	52.590479	38.499407	ЮЛ	Администрация городского округа город Елец	-	1024800794820	ООО "ТЭКО-Сервис"	6829005315	02-181	5,55	бетон	Открытая	Металл	2	1,10	Пластик	-	-	-	1	8,00	Металл	существующая	Нет
897	Городской округ город Елец	городское поселение город Елец	Октябрьская	97	-	52.617512	38.500686	ЮЛ	Администрация городского округа город Елец	-	1024800794820	ООО "ТЭКО-Сервис"	6829005315	02-182	14,00	бетон	Открытая	Металл	6	1,10	Пластик	-	-	-	0	-	-	существующая	Нет
898	Городской округ город Елец	городское поселение город Елец	Октябрьская	110	-	52.619872	38.502009	ЮЛ	Администрация городского округа город Елец	-	1024800794820	ООО "ТЭКО-Сервис"	6829005315	02-183	4,00	бетон	Открытая	Металл	2	1,10	Пластик	-	-	-	0	-	-	существующая	Нет
899	Городской округ город Елец	городское поселение город Елец	Октябрьская	179	-	52.629639	38.503145	ЮЛ	Администрация городского округа город Елец	-	1024800794820	ООО "ТЭКО-Сервис"	6829005315	02-184	4,00	бетон	Открытая	Металл	2	1,10	Пластик	-	-	-	0	-	-	существующая	Нет
900	Городской округ город Елец	городское поселение город Елец	Октябрьская	28	-	52.607669	38.499310	ЮЛ	Администрация городского округа город Елец	-	1024800794820	ООО "ТЭКО-Сервис"	6829005315	02-185	6,00	бетон	Открытая	Металл	2	1,10	Пластик	-	-	-	0	-	-	существующая	Нет
901	Городской округ город Елец	городское поселение город Елец	Октябрьская	32	-	52.609115	38.49976	ЮЛ	Администрация городского округа город Елец	-	1024800794820	ООО "ТЭКО-Сервис"	6829005315	02-186	7,80	бетон	Открытая	Металл	3	1,10	Пластик	-	-	-	0	-	-	существующая	Нет
902	Городской округ город Елец	городское поселение город Елец	Октябрьская	34	-	52.609662	38.499699	ЮЛ	Администрация городского округа город Елец	-	1024800794820	ООО "ТЭКО-Сервис"	6829005315	02-187	7,80	бетон	Открытая	Металл	3	1,10	Пластик	1	1	Металл	1	8,00	Металл	существующая	Нет
903	Городской округ город Елец	городское поселение город Елец	Ольшанская	125	-	52.632239	38.598474	ЮЛ	Администрация городского округа город Елец	-	1024800794820	ООО "ТЭКО-Сервис"	6829005315	02-188	3,00	бетон	Открытая	Металл	1	0,77	Металл	-	-	-	0	-	-	существующая	Нет
904	Городской округ город Елец	городское поселение город Елец	Ольшанская	137	-	52.633077	38.599445	ЮЛ	Администрация городского округа город Елец	-	1024800794820	ООО "ТЭКО-Сервис"	6829005315	02-189	3,00	бетон	Открытая	Металл	1	0,77	Металл	-	-	-	0	-	-	существующая	Нет

Приложение 1 к приказу управления экологии и природных ресурсов Липецкой области
«Приложение А6. Реестр контейнерных площадок (по данным ОМС)

№ п/п	Данные о нахождении мест (площадок) накопления твердых коммунальных отходов							Данные о собственниках мест (площадок) накопления твердых коммунальных отходов				Организация (ИП), оказывающая услуги по сбору и транспортированию ТКО		Данные о технических характеристиках мест (площадок) накопления твердых коммунальных отходов					Контейнеры для несортированных отходов			Контейнеры для утилизируемых отходов (раздельный сбор)			Контейнеры для сбора крупногабаритных отходов			Статус (существующая/планируемая)	Совместное использование с другими МКД
	Муниципальное образование	Населенный пункт	Улица	Дом	Корпус/Строение	Широта	Долгота	Организационно-правовая форма балансодержателя (юридическое лицо - ЮЛ; индивидуальный предприниматель - ИП; физическое лицо - ФЛ)	для ЮЛ - Полное наименование организации для ИП - Фамилия, Имя, Отчество для ФЛ - Фамилия, Имя, Отчество	ИНН	ОГРН	Наименование	ИНН	Номер контейнерной площадки	Площадь, кв.м.	Тип подстилающей поверхности	Вид площадки	Материал ограждения	Кол-во	Емкость (отдельного контейнера)	Материал контейнера	Кол-во	Емкость (отдельного контейнера)	Материал контейнера	Кол-во	Емкость (отдельного контейнера) м3	Материал контейнера		
905	Городской округ город Елец	городское поселение город Елец	Ольшанская	31	-	52.626654	38.590426	ЮЛ	Администрация городского округа город Елец	-	1024800794820	ООО "ТЭКО-Сервис"	6829005315	02-190	2,00	грунт	Открытая	Без ограждения	1	0,77	Металл	-	-	-	0	-	-	существующая	Нет
906	Городской округ город Елец	городское поселение город Елец	Ольшанская	38	-	52.627522	38.592551	ЮЛ	Администрация городского округа город Елец	-	1024800794820	ООО "ТЭКО-Сервис"	6829005315	02-191	5,55	бетон	Открытая	Металл	1	0,77	Металл	-	-	-	0	-	-	существующая	Нет
907	Городской округ город Елец	городское поселение город Елец	Ольшанская	79	-	52.628696	38.594734	ЮЛ	Администрация городского округа город Елец	-	1024800794820	ООО "ТЭКО-Сервис"	6829005315	02-192	5,55	бетон	Открытая	Металл	2	0,77	Металл	-	-	-	0	-	-	существующая	Нет
908	Городской округ город Елец	городское поселение город Елец	Ольшанская	82	-	52.629649	38.596224	ЮЛ	Администрация городского округа город Елец	-	1024800794820	ООО "ТЭКО-Сервис"	6829005315	02-193	3,00	бетон	Открытая	Металл	1	0,77	Металл	-	-	-	0	-	-	существующая	Нет
909	Городской округ город Елец	городское поселение город Елец	Орджоникидзе	10	-	52.613637	38.52825	ЮЛ	Администрация городского округа город Елец	-	1024800794820	ООО "ТЭКО-Сервис"	6829005315	02-194	6,00	бетон	Открытая	Металл	3	1,10	Пластик	-	-	-	1	8,00	Металл	существующая	Нет
910	Городской округ город Елец	городское поселение город Елец	Орджоникидзе	4	-	52.611808	38.529746	ЮЛ	Администрация городского округа город Елец	-	1024800794820	ООО "ТЭКО-Сервис"	6829005315	02-195	14,55	бетон	Открытая	Металл	6	1,10	Пластик	1	1	Металл	1	8,00	Металл	существующая	Нет
911	Городской округ город Елец	городское поселение город Елец	Орджоникидзе	49	-	52.615567	38.51506	ЮЛ	Администрация городского округа город Елец	-	1024800794820	ООО "ТЭКО-Сервис"	6829005315	02-196	4,50	асфальт	Открытая	Металл	2	1,10	Пластик	-	-	-	0	-	-	существующая	Нет
912	Городской округ город Елец	городское поселение город Елец	Орджоникидзе	51	-	52.616195	38.513348	ЮЛ	Администрация городского округа город Елец	-	1024800794820	ООО "ТЭКО-Сервис"	6829005315	02-197	6,00	бетон	Открытая	металл	2	1,10	Пластик	-	-	-	0	-	-	существующая	Нет
913	Городской округ город Елец	городское поселение город Елец	Орджоникидзе	7	а	52.61122	38.529317	ЮЛ	Администрация городского округа город Елец	-	1024800794820	ООО "ТЭКО-Сервис"	6829005315	02-198	4,50	бетон	Открытая	металл	3	1,10	Пластик	-	-	-	0	-	-	существующая	Нет
914	Городской округ город Елец	городское поселение город Елец	Орджоникидзе	80	-	52.616905	38.514144	ЮЛ	Администрация городского округа город Елец	-	1024800794820	ООО "ТЭКО-Сервис"	6829005315	02-199	8,00	бетон	Открытая	металл	1	1,10	Пластик	-	-	-	0	-	-	существующая	Нет
915	Городской округ город Елец	городское поселение город Елец	Орджоникидзе	96	-	52.617572	38.512416	ЮЛ	Администрация городского округа город Елец	-	1024800794820	ООО "ТЭКО-Сервис"	6829005315	02-200	6,00	бетон	Открытая	Без ограждения	2	1,10	Пластик	-	-	-	0	-	-	существующая	Нет
916	Городской округ город Елец	городское поселение город Елец	Орджоникидзе	92	-	52.61744	38.513167	ЮЛ	Администрация городского округа город Елец	-	1024800794820	ООО "ТЭКО-Сервис"	6829005315	02-201	3,00	асфальт	Открытая	Без ограждения	1	1,10	Пластик	-	-	-	0	-	-	существующая	Нет
917	Городской округ город Елец	городское поселение город Елец	Паженьская	9	-	52.585674	38.49263	ЮЛ	Администрация городского округа город Елец	-	1024800794820	ООО "ТЭКО-Сервис"	6829005315	02-202	8,00	бетон	Открытая	Без ограждения	3	1,10	Пластик	-	-	-	1	8,00	Металл	существующая	Нет
918	Городской округ город Елец	городское поселение город Елец	Пальна-Михайловская	5	-	52.645859	38.51287	ЮЛ	Администрация городского округа город Елец	-	1024800794820	ООО "ТЭКО-Сервис"	6829005315	02-203	3,00	бетон	Открытая	Металл	1	1,10	Пластик	-	-	-	0	-	-	существующая	Нет
919	Городской округ город Елец	городское поселение город Елец	Парковая	1	д	52.61878	38.479632	ЮЛ	Администрация городского округа город Елец	-	1024800794820	ООО "ТЭКО-Сервис"	6829005315	02-204	7,50	бетон	Открытая	Металл	2	1,10	Пластик	-	-	-	1	8,00	Металл	существующая	Нет
920	Городской округ город Елец	городское поселение город Елец	Пионеров	6	-	52.633344	38.50596	ЮЛ	Администрация городского округа город Елец	-	1024800794820	ООО "ТЭКО-Сервис"	6829005315	02-205	5,50	бетон	Открытая	металл	2	1,10	Пластик	-	-	-	1	8,00	Металл	существующая	Нет
921	Городской округ город Елец	городское поселение город Елец	Привокзальная	2	Б	52.608869	38.521549	ЮЛ	Администрация городского округа город Елец	-	1024800794820	ООО "ТЭКО-Сервис"	6829005315	02-206	18,00	асфальт	Открытая	Металл	3	1,10	Пластик	1	1	Металл	0	-	-	существующая	Нет
922	Городской округ город Елец	городское поселение город Елец	Привокзальная	8	-	52.610524	38.530419	ЮЛ	Администрация городского округа город Елец	-	1024800794820	ООО "ТЭКО-Сервис"	6829005315	02-207	7,80	бетон	Открытая	Металл	2	1,10	Пластик	-	-	-	0	-	-	существующая	Нет
923	Городской округ город Елец	городское поселение город Елец	Промышленная	118	-	52.598143	38.498954	ЮЛ	Администрация городского округа город Елец	-	1024800794820	ООО "ТЭКО-Сервис"	6829005315	02-208	3,00	бетон	Открытая	Металл	1	1,10	Пластик	-	-	-	0	-	-	существующая	Нет
924	Городской округ город Елец	городское поселение город Елец	Промышленная	29	-	52.586454	38.495465	ЮЛ	Администрация городского округа город Елец	-	1024800794820	ООО "ТЭКО-Сервис"	6829005315	02-209	5,55	бетон	Открытая	Без ограждения	2	1,10	Пластик	-	-	-	0	-	-	существующая	Нет
925	Городской округ город Елец	городское поселение город Елец	Промышленная	73	-	52.58978	38.49608	ЮЛ	Администрация городского округа город Елец	-	1024800794820	ООО "ТЭКО-Сервис"	6829005315	02-210	4,00	бетон	Открытая	Без ограждения	2	1,10	Пластик	-	-	-	0	-	-	существующая	Нет
926	Городской округ город Елец	городское поселение город Елец	Профинтерна	4	-	52.624918	38.486765	ЮЛ	Администрация городского округа город Елец	-	1024800794820	ООО "ТЭКО-Сервис"	6829005315	02-211	4,00	бетон	Открытая	Металл	2	1,10	Пластик	-	-	-	0	-	-	существующая	Нет
927	Городской округ город Елец	городское поселение город Елец	Пушкина	108	-	52.615883	38.502864	ЮЛ	Администрация городского округа город Елец	-	1024800794820	ООО "ТЭКО-Сервис"	6829005315	02-212	5,50	бетон	Открытая	Металл	2	1,10	Пластик	-	-	-	0	-	-	существующая	Нет
928	Городской округ город Елец	городское поселение город Елец	Пушкина	114	-	52.616745	38.503272	ЮЛ	Администрация городского округа город Елец	-	1024800794820	ООО "ТЭКО-Сервис"	6829005315	02-213	9,00	бетон	Открытая	Металл	3	1,10	Пластик	-	-	-	0	-	-	существующая	Нет
929	Городской округ город Елец	городское поселение город Елец	Пушкина	14	-	52.606747	38.501356	ЮЛ	Администрация городского округа город Елец	-	1024800794820	ООО "ТЭКО-Сервис"	6829005315	02-214	11,00	асфальт	Открытая	Без ограждения	-	-	-	-	-	-	1	8,00	Металл	существующая	Нет
930	Городской округ город Елец	городское поселение город Елец	Пушкина	15	-	52.605453	38.499112	ЮЛ	Администрация городского округа город Елец	-	1024800794820	ООО "ТЭКО-Сервис"	6829005315	02-215	4,00	бетон	Открытая	Металл	2	1,10	Пластик	-	-	-	0	-	-	существующая	Нет
931	Городской округ город Елец	городское поселение город Елец	Пушкина	23	-	52.605981	38.499013	ЮЛ	Администрация городского округа город Елец	-	1024800794820	ООО "ТЭКО-Сервис"	6829005315	02-216	16,50	бетон	Открытая	Металл	5	1,10	Пластик	1	1	Металл	1	8,00	Металл	существующая	Нет
932	Городской округ город Елец	городское поселение город Елец	Пушкина	28	-	52.610282	38.501622	ЮЛ	Администрация городского округа город Елец	-	1024800794820	ООО "ТЭКО-Сервис"	6829005315	02-217	9,00	бетон	Открытая	Металл	2	1,10	Пластик	1	1	Металл	1	8,00	Металл	существующая	Нет
933	Городской округ город Елец	городское поселение город Елец	Пушкина	70	-	52.611779	38.502699	ЮЛ	Администрация городского округа город Елец	-	1024800794820	ООО "ТЭКО-Сервис"	6829005315	02-218	13,50	бетон	Открытая	Металл	4	1,10	Пластик	1	1	Металл	1	8,00	Металл	существующая	Нет
934	Городской округ город Елец	городское поселение город Елец	Пушкина	9	-	52.604135	38.49817	ЮЛ	Администрация городского округа город Елец	-	1024800794820	ООО "ТЭКО-Сервис"	6829005315	02-219	7,80	бетон	Открытая	Металл	3	1,10	Пластик	-	-	-	0	-	-	существующая	Нет
935	Городской округ город Елец	городское поселение город Елец	Пожарная	36	-	52.622927	38.51411	ЮЛ	Администрация городского округа город Елец	-	1024800794820	ООО "ТЭКО-Сервис"	6829005315	02-220	5,50	бетон	Открытая	Металл	2	1,10	Пластик	-	-	-	0	-	-	существующая	Нет

Приложение 1 к приказу управления экологии и природных ресурсов Липецкой области
«Приложение А6. Реестр контейнерных площадок (по данным ОМС)

№ п/п	Данные о нахождении мест (площадок) накопления твердых коммунальных отходов							Данные о собственниках мест (площадок) накопления твердых коммунальных отходов				Организация (ИП), оказывающая услуги по сбору и транспортированию ТКО		Данные о технических характеристиках мест (площадок) накопления твердых коммунальных отходов					Контейнеры для несортированных отходов			Контейнеры для утилизируемых отходов (раздельный сбор)			Контейнеры для сбора крупногабаритных отходов			Статус (существующая/планируемая)	Совместное использование с другими МКД
	Муниципальное образование	Населенный пункт	Улица	Дом	Корпус/Строение	Широта	Долгота	Организационно-правовая форма балансодержателя (юридическое лицо - ЮЛ; индивидуальный предприниматель - ИП; физическое лицо - ФЛ)	для ЮЛ - Полное наименование организации для ИП - Фамилия, Имя, Отчество для ФЛ - Фамилия, Имя, Отчество	ИНН	ОГРН	Наименование	ИНН	Номер контейнерной площадки	Площадь, кв.м.	Тип подстилающей поверхности	Вид площадки	Материал ограждения	Кол-во	Емкость (отдельного контейнера)	Материал контейнера	Кол-во	Емкость (отдельного контейнера)	Материал контейнера	Кол-во	Емкость (отдельного контейнера) м3	Материал контейнера		
936	Городской округ город Елец	городское поселение город Елец	Радиотехническая	14	-	52.612461	38.476438	ЮЛ	Администрация городского округа город Елец	-	1024800794820	ООО "ТЭКО-Сервис"	6829005315	02-221	20,00	асфальт	Открытая	Металл	9	1,10	Пластик	-	-	-	1	8,00	Металл	существующая	Нет
937	Городской округ город Елец	городское поселение город Елец	Радиотехническая	28	-	52.61478	38.473686	ЮЛ	Администрация городского округа город Елец	-	1024800794820	ООО "ТЭКО-Сервис"	6829005315	02-222	16,00	грунт	Открытая	Металл	6	1,10	Пластик	-	-	-	1	8,00	Металл	существующая	Нет
938	Городской округ город Елец	городское поселение город Елец	Радиотехническая	28	Б	52.615243	38.472724	ЮЛ	Администрация городского округа город Елец	-	1024800794820	ООО "ТЭКО-Сервис"	6829005315	02-223	9,00	бетон	Закрытая	Металл	3	1,10	Пластик	-	-	-	0	-	-	существующая	Нет
939	Городской округ город Елец	городское поселение город Елец	Радиотехническая	2	а	52.607129	38.480268	ЮЛ	Администрация городского округа город Елец	-	1024800794820	ООО "ТЭКО-Сервис"	6829005315	02-224	6,00	асфальт	Открытая	Металл	2	1,10	Пластик	-	-	-	0	-	-	существующая	Нет
940	Городской округ город Елец	городское поселение город Елец	Радиотехническая	32	-	52.616044	38.474788	ЮЛ	Администрация городского округа город Елец	-	1024800794820	ООО "ТЭКО-Сервис"	6829005315	02-225	16,00	бетон	Открытая	Металл	4	1,10	Пластик	1	1	Металл	1	8,00	Металл	существующая	Нет
941	Городской округ город Елец	городское поселение город Елец	Рязано-Уральская	9	-	52.612357	38.549412	ЮЛ	Администрация городского округа город Елец	-	1024800794820	ООО "ТЭКО-Сервис"	6829005315	02-226	3,00	срезка асфальтобетонного покрытия	Открытая	Без ограждения	2	0,77	Металл	-	-	-	0	-	-	существующая	Нет
942	Городской округ город Елец	городское поселение город Елец	Рязано-Уральская	42	-	52.613328	38.549466	ЮЛ	Администрация городского округа город Елец	-	1024800794820	ООО "ТЭКО-Сервис"	6829005315	02-227	16,15	бетон	Открытая	Металл	6	1,10	Пластик	-	-	-	0	-	-	существующая	Нет
943	Городской округ город Елец	городское поселение город Елец	Рязано-Уральская	52	а	52.612292	38.54724	ЮЛ	Администрация городского округа город Елец	-	1024800794820	ООО "ТЭКО-Сервис"	6829005315	02-228	16,00	бетон	Открытая	Металл	4	1,10	Пластик	1	1	Металл	1	8,00	Металл	существующая	Нет
944	Городской округ город Елец	городское поселение город Елец	Рудничная	1	-	52.625064	38.587085	ЮЛ	Администрация городского округа город Елец	-	1024800794820	ООО "ТЭКО-Сервис"	6829005315	02-229	6,00	бетон	Открытая	металл	2	1,10	Пластик	-	-	-	0	-	-	существующая	Нет
945	Городской округ город Елец	городское поселение город Елец	Свердлова	13	-	52.621324	38.497756	ЮЛ	Администрация городского округа город Елец	-	1024800794820	ООО "ТЭКО-Сервис"	6829005315	02-230	6,00	бетон	Открытая	Металл	2	1,10	Пластик	-	-	-	0	-	-	существующая	Нет
946	Городской округ город Елец	городское поселение город Елец	Свердлова	12	а	52.622175	38.501323	ЮЛ	Администрация городского округа город Елец	-	1024800794820	ООО "ТЭКО-Сервис"	6829005315	02-231	11,00	асфальт	Открытая	Металл	3	1,10	Пластик	-	-	-	0	-	-	существующая	Нет
947	Городской округ город Елец	городское поселение город Елец	Свердлова	137	а	52.621713	38.477331	ЮЛ	Администрация городского округа город Елец	-	1024800794820	ООО "ТЭКО-Сервис"	6829005315	02-232	10,05	бетон	Открытая	Металл	4	1,10	Пластик	-	-	-	1	8,00	Металл	существующая	Нет
948	Городской округ город Елец	городское поселение город Елец	Свердлова	151	-	52.621931	38.468246	ЮЛ	Администрация городского округа город Елец	-	1024800794820	ООО "ТЭКО-Сервис"	6829005315	02-233	12,00	бетон	Открытая	Металл	3	1,10	Пластик	-	-	-	1	8,00	Металл	существующая	Нет
949	Городской округ город Елец	городское поселение город Елец	Северная	25	-	52.632837	38.511898	ЮЛ	Администрация городского округа город Елец	-	1024800794820	ООО "ТЭКО-Сервис"	6829005315	02-234	5,55	бетон	Открытая	Металл	2	1,10	Пластик	-	-	-	0	-	-	существующая	Нет
950	Городской округ город Елец	городское поселение город Елец	Семашко	2	-	52.627146	38.489994	ЮЛ	Администрация городского округа город Елец	-	1024800794820	ООО "ТЭКО-Сервис"	6829005315	02-235	10,00	бетон	Открытая	Металл	5	1,10	Пластик	2	1	Металл	1	8,00	Металл	существующая	Нет
951	Городской округ город Елец	городское поселение город Елец	Семашко	9	-	52.62663	38.485395	ЮЛ	Администрация городского округа город Елец	-	1024800794820	ООО "ТЭКО-Сервис"	6829005315	02-236	15,00	бетон	Закрытая	Металл	5	1,10	Пластик	1	1	Металл	0	-	-	существующая	Нет
952	Городской округ город Елец	городское поселение город Елец	Советская	51	а	52.618601	38.497361	ЮЛ	Администрация городского округа город Елец	-	1024800794820	ООО "ТЭКО-Сервис"	6829005315	02-237	3,00	бетон	Открытая	железобетон	2	1,10	Пластик	-	-	-	0	-	-	существующая	Нет
953	Городской округ город Елец	городское поселение город Елец	Советская	64	-	52.619707	38.499026	ЮЛ	Администрация городского округа город Елец	-	1024800794820	ООО "ТЭКО-Сервис"	6829005315	02-238	5,50	бетон	Открытая	Металл	2	1,10	Пластик	-	-	-	0	-	-	существующая	Нет
954	Городской округ город Елец	городское поселение город Елец	Сошгородок	13	-	52.610857	38.521561	ЮЛ	Администрация городского округа город Елец	-	1024800794820	ООО "ТЭКО-Сервис"	6829005315	02-239	3,00	бетон	Открытая	Металл	2	1,10	Пластик	-	-	-	0	-	-	существующая	Нет
955	Городской округ город Елец	городское поселение город Елец	Сошгородок	4	-	52.613079	38.522744	ЮЛ	Администрация городского округа город Елец	-	1024800794820	ООО "ТЭКО-Сервис"	6829005315	02-240	10,00	бетон	Открытая	Металл	5	1,10	Пластик	-	-	-	1	8,00	Металл	существующая	Нет
956	Городской округ город Елец	городское поселение город Елец	Спутников	15	-	52.623615	38.467304	ЮЛ	Администрация городского округа город Елец	-	1024800794820	ООО "ТЭКО-Сервис"	6829005315	02-241	18,00	бетон	Открытая	Металл	7	1,10	Пластик	2	1	Металл	1	8,00	Металл	существующая	Нет
957	Городской округ город Елец	городское поселение город Елец	Спутников	5	-	52.625757	38.46808	ЮЛ	Администрация городского округа город Елец	-	1024800794820	ООО "ТЭКО-Сервис"	6829005315	02-242	33,76	бетон	Открытая	Металл	8	1,10	Пластик	-	-	-	1	8,00	Металл	существующая	Нет
958	Городской округ город Елец	городское поселение город Елец	Старо - Елецкая	-	-	52.61233	38.494334	ЮЛ	Администрация городского округа город Елец	-	1024800794820	ООО "ТЭКО-Сервис"	6829005315	02-243	4,00	грунт	Открытая	Без ограждения	-	-	-	-	-	-	1	8,00	Металл	существующая	Нет
959	Городской округ город Елец	городское поселение город Елец	Степана Разина	2	а	52.630439	38.500288	ЮЛ	Администрация городского округа город Елец	-	1024800794820	ООО "ТЭКО-Сервис"	6829005315	02-244	7,80	бетон	Открытая	Металл	3	1,10	Пластик	-	-	-	1	8,00	Металл	существующая	Нет
960	Городской округ город Елец	городское поселение город Елец	Слободская	77	-	52.643245	38.496612	ЮЛ	Администрация городского округа город Елец	-	1024800794820	ООО "ТЭКО-Сервис"	6829005315	02-245	9,00	грунт	Открытая	Без ограждения	-	-	-	-	-	-	1	8,00	Металл	существующая	Нет
961	Городской округ город Елец	городское поселение город Елец	Товарная	11	-	52.606048	38.493457	ЮЛ	Администрация городского округа город Елец	-	1024800794820	ООО "ТЭКО-Сервис"	6829005315	02-246	3,00	асфальт	Открытая	Без ограждения	1	1,10	Пластик	-	-	-	0	-	-	существующая	Нет
962	Городской округ город Елец	городское поселение город Елец	Товарная	17	-	52.607682	38.493742	ЮЛ	Администрация городского округа город Елец	-	1024800794820	ООО "ТЭКО-Сервис"	6829005315	02-247	6,00	асфальт	Открытая	Металл	3	1,10	Пластик	-	-	-	0	-	-	существующая	Нет
963	Городской округ город Елец	городское поселение город Елец	Томская	12	-	52.63027	38.593148	ЮЛ	Администрация городского округа город Елец	-	1024800794820	ООО "ТЭКО-Сервис"	6829005315	02-248	6,00	грунт	Открытая	Без ограждения	1	0,77	Металл	-	-	-	0	-	-	существующая	Нет
964	Городской округ город Елец	городское поселение город Елец	Томская	42	-	52.632939	38.595135	ЮЛ	Администрация городского округа город Елец	-	1024800794820	ООО "ТЭКО-Сервис"	6829005315	02-249	3,00	бетон	Открытая	Металл	1	1,10	Пластик	-	-	-	0	-	-	существующая	Нет
965	Городской округ город Елец	городское поселение город Елец	Томская	56	-	52.634429	38.596152	ЮЛ	Администрация городского округа город Елец	-	1024800794820	ООО "ТЭКО-Сервис"	6829005315	02-250	3,00	бетон	Открытая	Металл	1	1,10	Пластик	-	-	-	0	-	-	существующая	Нет
966	Городской округ город Елец	городское поселение город Елец	Транспортная	16	-	52.612041	38.538136	ЮЛ	Администрация городского округа город Елец	-	1024800794820	ООО "ТЭКО-Сервис"	6829005315	02-251	12,00	бетон	Открытая	Металл	4	1,10	Пластик	1	1	Металл	1	8,00	Металл	существующая	Нет

Приложение 1 к приказу управления экологии и природных ресурсов Липецкой области
«Приложение А6. Реестр контейнерных площадок (по данным ОМС)

№ п/п	Данные о нахождении мест (площадок) накопления твердых коммунальных отходов							Данные о собственниках мест (площадок) накопления твердых коммунальных отходов				Организация (ИП), оказывающая услуги по сбору и транспортированию ТКО		Данные о технических характеристиках мест (площадок) накопления твердых коммунальных отходов					Контейнеры для несортированных отходов			Контейнеры для утилизируемых отходов (раздельный сбор)			Контейнеры для сбора крупногабаритных отходов			Статус (существующая/планируемая)	Совместное использование с другими МКД
	Муниципальное образование	Населенный пункт	Улица	Дом	Корпус/Строение	Широта	Долгота	Организационно-правовая форма балансодержателя (юридическое лицо - ЮЛ; индивидуальный предприниматель - ИП; физическое лицо - ФЛ)	для ЮЛ - Полное наименование организации для ИП - Фамилия, Имя, Отчество для ФЛ - Фамилия, Имя, Отчество	ИНН	ОГРН	Наименование	ИНН	Номер контейнерной площадки	Площадь, кв.м.	Тип подстилающей поверхности	Вид площадки	Материал ограждения	Кол-во	Емкость (отдельного контейнера)	Материал контейнера	Кол-во	Емкость (отдельного контейнера)	Материал контейнера	Кол-во	Емкость (отдельного контейнера) м3	Материал контейнера		
967	Городской округ город Елец	городское поселение город Елец	Транспортная	1	Б	52.61604	38.534805	ЮЛ	Администрация городского округа город Елец	-	1024800794820	ООО "ТЭКО-Сервис"	6829005315	02-252	8,00	бетон	Открытая	Металл	2	1,10	Пластик	-	-	-	0	-	-	существующая	Нет
968	Городской округ город Елец	городское поселение город Елец	Труда	9	-	52.622953	38.505994	ЮЛ	Администрация городского округа город Елец	-	1024800794820	ООО "ТЭКО-Сервис"	6829005315	02-253	5,55	бетон	Открытая	Без ограждения	2	1,10	Пластик	-	-	-	0	-	-	существующая	Нет
969	Городской округ город Елец	городское поселение город Елец	Учительская	5	-	52.618829	38.482895	ЮЛ	Администрация городского округа город Елец	-	1024800794820	ООО "ТЭКО-Сервис"	6829005315	02-254	36,50	бетон	Открытая	Металл	3	1,10	Пластик	-	-	-	2	8,00	Металл	существующая	Нет
970	Городской округ город Елец	городское поселение город Елец	Фрунзе	2	а	52.597549	38.490097	ЮЛ	Администрация городского округа город Елец	-	1024800794820	ООО "ТЭКО-Сервис"	6829005315	02-255	8,00	асфальт	Открытая	Без ограждения	2	1,10	Пластик	-	-	-	0	-	-	существующая	Нет
971	Городской округ город Елец	городское поселение город Елец	Фрунзе	2	Б	52.597578	38.49081	ЮЛ	Администрация городского округа город Елец	-	1024800794820	ООО "ТЭКО-Сервис"	6829005315	02-256	8,00	бетон	Открытая	сетка	2	1,10	Пластик	-	-	-	0	-	-	существующая	Нет
972	Городской округ город Елец	городское поселение город Елец	Хлебная	3	-	52.611681	38.574626	ЮЛ	Администрация городского округа город Елец	-	1024800794820	ООО "ТЭКО-Сервис"	6829005315	02-257	5,55	бетон	Открытая	Металл	2	1,10	Пластик	-	-	-	1	8,00	Металл	существующая	Нет
973	Городской округ город Елец	городское поселение город Елец	Чернавская	26	а	52.6433	38.450552	ЮЛ	Администрация городского округа город Елец	-	1024800794820	ООО "ТЭКО-Сервис"	6829005315	02-258	6,00	бетон	Открытая	Без ограждения	3	1,10	Пластик	-	-	-	0	-	-	существующая	Нет
974	Городской округ город Елец	городское поселение город Елец	Чернавская	29	-	52.645105	38.45422	ЮЛ	Администрация городского округа город Елец	-	1024800794820	ООО "ТЭКО-Сервис"	6829005315	02-259	6,00	бетон	Открытая	Без ограждения	2	1,10	Пластик	-	-	-	0	-	-	существующая	Нет
975	Городской округ город Елец	городское поселение город Елец	Черокманова	1	а	52.610509	38.46505	ЮЛ	Администрация городского округа город Елец	-	1024800794820	ООО "ТЭКО-Сервис"	6829005315	02-260	8,00	бетон	Открытая	Металл	4	1,10	Пластик	2	1	Металл	1	8,00	Металл	существующая	Нет
976	Городской округ город Елец	городское поселение город Елец	Черокманова	21	-	52.606016	38.470066	ЮЛ	Администрация городского округа город Елец	-	1024800794820	ООО "ТЭКО-Сервис"	6829005315	02-261	18,80	бетон	Открытая	Металл	2	1,10	Пластик	-	-	-	1	8,00	Металл	существующая	Нет
977	Городской округ город Елец	городское поселение город Елец	Черокманова	21	а	52.604831	38.471971	ЮЛ	Администрация городского округа город Елец	-	1024800794820	ООО "ТЭКО-Сервис"	6829005315	02-262	18,00	бетон	Открытая	Металл	8	1,10	Пластик	2	1	Металл	2	8,00	Металл	существующая	Нет
978	Городской округ город Елец	городское поселение город Елец	Черокманова	5	-	52.608359	38.467626	ЮЛ	Администрация городского округа город Елец	-	1024800794820	ООО "ТЭКО-Сервис"	6829005315	02-263	12,00	бетон	Открытая	Металл	6	1,10	Пластик	1	1	Металл	1	8,00	Металл	существующая	Нет
979	Городской округ город Елец	городское поселение город Елец	Черокманова	5	Б	52.607803	38.470446	ЮЛ	Администрация городского округа город Елец	-	1024800794820	ООО "ТЭКО-Сервис"	6829005315	02-264	8,00	бетон	Открытая	металл	2	1,10	Пластик	-	-	-	1	8,00	Металл	существующая	Нет
980	Городской округ город Елец	городское поселение город Елец	Шевченко	1	-	52.625631	38.510481	ЮЛ	Администрация городского округа город Елец	-	1024800794820	ООО "ТЭКО-Сервис"	6829005315	02-265	8,00	бетон	Открытая	Без ограждения	2	1,10	Пластик	-	-	-	0	-	-	существующая	Нет
981	Городской округ город Елец	городское поселение город Елец	Шевченко	20	-	52.625144	38.505973	ЮЛ	Администрация городского округа город Елец	-	1024800794820	ООО "ТЭКО-Сервис"	6829005315	02-266	6,80	бетон	Открытая	Металл	2	1,10	Пластик	-	-	-	1	8,00	Металл	существующая	Нет
982	Городской округ город Елец	городское поселение город Елец	Шлакобетонная	1	а	52.616836	38.554428	ЮЛ	Администрация городского округа город Елец	-	1024800794820	ООО "ТЭКО-Сервис"	6829005315	02-267	6,00	бетон	Открытая	металл	2	1,10	Пластик	-	-	-	0	-	-	существующая	Нет
983	Городской округ город Елец	городское поселение город Елец	Шлакобетонная	4	-	52.617797	38.555997	ЮЛ	Администрация городского округа город Елец	-	1024800794820	ООО "ТЭКО-Сервис"	6829005315	02-268	5,55	бетон	Открытая	Металл	2	1,10	Пластик	-	-	-	0	-	-	существующая	Нет
984	Городской округ город Елец	городское поселение город Елец	Шоссейная	1	а	52.616006	38.543932	ЮЛ	Администрация городского округа город Елец	-	1024800794820	ООО "ТЭКО-Сервис"	6829005315	02-269	12,00	бетон	Открытая	Металл	3	1,10	Пластик	-	-	-	1	8,00	Металл	существующая	Нет
985	Городской округ город Елец	городское поселение город Елец	Электриков	15	-	52.60157	38.501313	ЮЛ	Администрация городского округа город Елец	-	1024800794820	ООО "ТЭКО-Сервис"	6829005315	02-270	7,80	бетон	Открытая	Металл	3	1,10	Пластик	-	-	-	1	8,00	Металл	существующая	Нет
986	Городской округ город Елец	городское поселение город Елец	Электриков	2	а	52.598826	38.512203	ЮЛ	Администрация городского округа город Елец	-	1024800794820	ООО "ТЭКО-Сервис"	6829005315	02-271	2,00	бетон	Открытая	Без ограждения	1	0,77	Металл	-	-	-	0	-	-	существующая	Нет
987	Городской округ город Елец	городское поселение город Елец	Юбилейная	25	-	52.603512	38.474528	ЮЛ	Администрация городского округа город Елец	-	1024800794820	ООО "ТЭКО-Сервис"	6829005315	02-272	20,00	бетон	Закрытая	Металл	9	1,10	Пластик	1	1	Металл	1	8,00	Металл	существующая	Нет
988	Городской округ город Елец	городское поселение город Елец	Юбилейная	3	-	52.604343	38.476997	ЮЛ	Администрация городского округа город Елец	-	1024800794820	ООО "ТЭКО-Сервис"	6829005315	02-273	10,00	асфальт	Открытая	кирпич	5	1,10	Пластик	1	1	Металл	1	8,00	Металл	существующая	Нет
989	Городской округ город Елец	городское поселение город Елец	Чкалова	10	-	52.639267	38.50822	ЮЛ	Администрация городского округа город Елец	-	1024800794820	ООО "ТЭКО-Сервис"	6829005315	02-274	5,55	бетон	Открытая	Металл	2	1,10	Пластик	-	-	-	0	-	-	существующая	Нет
990	Городской округ город Елец	городское поселение город Елец	Яна Фабрициуса	1	а	52.607168	38.516731	ЮЛ	Администрация городского округа город Елец	-	1024800794820	ООО "ТЭКО-Сервис"	6829005315	02-275	6,00	бетон	Открытая	Металл	3	1,10	Пластик	1	1	Металл	1	8,00	Металл	существующая	Нет
991	Городской округ город Елец	городское поселение город Елец	Яна Фабрициуса	3	-	52.610646	38.518984	ЮЛ	Администрация городского округа город Елец	-	1024800794820	ООО "ТЭКО-Сервис"	6829005315	02-276	3,00	бетон	Открытая	Металл	2	1,10	Пластик	1	1	Металл	1	8,00	Металл	существующая	Нет
992	Городской округ город Елец	городское поселение город Елец	Яна Фабрициуса	6	-	52.609813	38.520528	ЮЛ	Администрация городского округа город Елец	-	1024800794820	ООО "ТЭКО-Сервис"	6829005315	02-277	10,05	бетон	Открытая	Металл	4	1,10	Пластик	-	-	-	1	8,00	Металл	существующая	Нет
993	Городской округ город Елец	городское поселение город Елец	Ярославского	20	-	52.631747	38.493722	ЮЛ	Администрация городского округа город Елец	-	1024800794820	ООО "ТЭКО-Сервис"	6829005315	02-278	8,00	бетон	Открытая	Металл	3	0,77	Металл	-	-	-	0	-	-	существующая	Нет
994	Городской округ город Елец	городское поселение город Елец	Ярославского	38	-	52.632081	38.490298	ЮЛ	Администрация городского округа город Елец	-	1024800794820	ООО "ТЭКО-Сервис"	6829005315	02-279	8,00	бетон	Открытая	Без ограждения	2	1,10	Пластик	-	-	-	0	-	-	существующая	Нет
995	Городской округ город Елец	городское поселение город Елец	Ярославского	10	-	52.632214	38.495734	ЮЛ	Администрация городского округа город Елец	-	1024800794820	ООО "ТЭКО-Сервис"	6829005315	02-280	8,00	бетон	Открытая	Без ограждения	2	1,10	Пластик	-	-	-	0	-	-	существующая	Нет
996	Городской округ город Елец	городское поселение город Елец	Овражная, д 7	7	-	52.612089	38.492679	ЮЛ	Администрация городского округа город Елец	-	1024800794820	ООО "ТЭКО-Сервис"	6829005315	02-281	4,50	бетон	Открытая	Без ограждения	2	1,10	Пластик	-	-	-	0	-	-	существующая	Нет
997	Городской округ город Елец	городское поселение город Елец	Героев (Парк 40-летия)	-	-	52.617049	38.471293	ЮЛ	Администрация городского округа город Елец	-	1024800794820	ООО "ТЭКО-Сервис"	6829005315	02-282	7,80	асфальт	Открытая	Металл	3	1,10	Пластик	-	-	-	0	-	-	существующая	Нет

Приложение 1 к приказу управления экологии и природных ресурсов Липецкой области
«Приложение А6. Реестр контейнерных площадок (по данным ОМС)

№ п/п	Данные о нахождении мест (площадок) накопления твердых коммунальных отходов							Данные о собственниках мест (площадок) накопления твердых коммунальных отходов				Организация (ИП), оказывающая услуги по сбору и транспортированию ТКО		Данные о технических характеристиках мест (площадок) накопления твердых коммунальных отходов					Контейнеры для несортированных отходов			Контейнеры для утилизируемых отходов (раздельный сбор)			Контейнеры для сбора крупногабаритных отходов			Статус (существующая/планируемая)	Совместное использование с другими МКД
	Муниципальное образование	Населенный пункт	Улица	Дом	Корпус/Строение	Широта	Долгота	Организационно-правовая форма балансодержателя (юридическое лицо - ЮЛ; индивидуальный предприниматель - ИП; физическое лицо - ФЛ)	для ЮЛ - Полное наименование организации для ИП - Фамилия, Имя, Отчество для ФЛ - Фамилия, Имя, Отчество	ИНН	ОГРН	Наименование	ИНН	Номер контейнерной площадки	Площадь, кв.м.	Тип подстилающей поверхности	Вид площадки	Материал ограждения	Кол-во	Емкость (отдельного контейнера)	Материал контейнера	Кол-во	Емкость (отдельного контейнера)	Материал контейнера	Кол-во	Емкость (отдельного контейнера) м3	Материал контейнера		
998	Городской округ город Елец	городское поселение город Елец	Ани Гайтеровой (Петровский парк)	-	-	52.606396	38.505328	ЮЛ	Администрация городского округа город Елец	-	1024800794820	ООО "ТЭКО-Сервис"	6829005315	02-283	5,50	асфальт	Открытая	Металл	2	0,77	Металл	-	-	-	0	-	-	существующая	Нет
999	Городской округ город Елец	городское поселение город Елец	Новолипецкая	18	а	52.623616	38.498739	ЮЛ	Администрация городского округа город Елец	-	1024800794820	ООО "ТЭКО-Сервис"	6829005315	02-284	4,80	бетон	Открытая	Металл	2	1,10	Пластик	-	-	-	0	-	-	существующая	Нет
1000	Городской округ город Елец	городское поселение город Елец	п Известкового завода	-	-	52.610302	38.491498	ЮЛ	Администрация городского округа город Елец	-	1024800794820	ООО "ТЭКО-Сервис"	6829005315	02-284	-	данные отсутствуют	данные отсутствуют	данные отсутствуют	1	1,10	Пластик	-	-	-	0	-	-	существующая	Нет
1001	Городской округ город Елец	городское поселение город Елец	п Известкового завода	1	а	52.616213	38.501021	ЮЛ	п Известкового завода 1А, Мерзляков ООО	-	1024800794820	ООО "ТЭКО-Сервис"	6829005315	02-285	-	данные отсутствуют	данные отсутствуют	данные отсутствуют	1	0,75	Металл	-	-	-	0	-	-	существующая	Нет
1002	Городской округ город Елец	городское поселение город Елец	220 Стрелковой дивизии	-	-	52.629279	38.514208	ЮЛ	220 Стрелковой дивизии (детская поликлиника)	4821003915	1024800794820	ООО "ТЭКО-Сервис"	6829005315	02-286	-	данные отсутствуют	данные отсутствуют	данные отсутствуют	3	0,77	Металл	-	-	-	0	-	-	существующая	Нет
1003	Городской округ город Елец	городское поселение город Елец	3-й Ламской	43	а	52.607754	38.521278	ЮЛ	Администрация городского округа город Елец	4821003915	1024800794820	ООО "ТЭКО-Сервис"	6829005315	02-587	-	данные отсутствуют	данные отсутствуют	данные отсутствуют	-	-	-	-	-	-	1	8,00	Металл	существующая	Нет
1004	Городской округ город Елец	городское поселение город Елец	8 Марта	100	-	52.637816	38.456527	ЮЛ	Администрация городского округа город Елец	-	1024800794820	ООО "ТЭКО-Сервис"	6829005315	02-288	-	данные отсутствуют	данные отсутствуют	данные отсутствуют	2	1,10	Пластик	-	-	-	0	-	-	существующая	Нет
1005	Городской округ город Елец	городское поселение город Елец	9 Декабря	52	-	52.6428	38.4699	ЮЛ	Администрация городского округа город Елец	-	1024800794820	ООО "ТЭКО-Сервис"	6829005315	02-289	-	данные отсутствуют	данные отсутствуют	данные отсутствуют	1	0,75	Металл	-	-	-	0	-	-	существующая	Нет
1006	Городской округ город Елец	городское поселение город Елец	9 Декабря	72	-	52.601472	38.562797	ЮЛ	Администрация городского округа город Елец	-	1024800794820	ООО "ТЭКО-Сервис"	6829005315	02-290	-	данные отсутствуют	данные отсутствуют	данные отсутствуют	1	0,75	Металл	-	-	-	0	-	-	существующая	Нет
1007	Городской округ город Елец	городское поселение город Елец	а/д М4км	-	-	52.605614	38.565415	ЮЛ	Администрация городского округа город Елец	-	1024800794820	ООО "ТЭКО-Сервис"	6829005315	02-291	-	данные отсутствуют	данные отсутствуют	данные отсутствуют	2	0,75	Металл	-	-	-	0	-	-	существующая	Нет
1008	Городской округ город Елец	городское поселение город Елец	Александровская 16	16	-	52.607834	38.561295	ЮЛ	Администрация городского округа город Елец	-	1024800794820	ООО "ТЭКО-Сервис"	6829005315	02-292	-	данные отсутствуют	данные отсутствуют	данные отсутствуют	2	0,75	Металл	-	-	-	0	-	-	существующая	Нет
1009	Городской округ город Елец	городское поселение город Елец	Александровская	1	г	52.608109	38.562154	ЮЛ	АО "Тандер"	-	1024800794820	ООО "ТЭКО-Сервис"	6829005315	02-293	-	данные отсутствуют	данные отсутствуют	данные отсутствуют	1	0,75	Металл	-	-	-	0	-	-	существующая	Нет
1010	Городской округ город Елец	городское поселение город Елец	Александровская	2	д	52.608801	38.554622	ЮЛ	ООО "Агроторг"	-	1024800794820	ООО "ТЭКО-Сервис"	6829005315	02-294	-	данные отсутствуют	данные отсутствуют	данные отсутствуют	1	0,75	Металл	-	-	-	0	-	-	существующая	Нет
1011	Городской округ город Елец	городское поселение город Елец	Александровская	1	Б	52.649165	38.453697	ЮЛ	Администрация городского округа город Елец	-	1024800794820	ООО "ТЭКО-Сервис"	6829005315	02-295	-	данные отсутствуют	данные отсутствуют	данные отсутствуют	1	0,75	Металл	-	-	-	0	-	-	существующая	Нет
1012	Городской округ город Елец	городское поселение город Елец	Александровская	2	е	52.649165	38.453698	ЮЛ	Администрация городского округа город Елец	-	1024800794820	ООО "ТЭКО-Сервис"	6829005315	02-296	-	данные отсутствуют	данные отсутствуют	данные отсутствуют	1	0,75	Металл	-	-	-	0	-	-	существующая	Нет
1013	Городской округ город Елец	городское поселение город Елец	Александровская	1	д	52.649165	38.453699	ЮЛ	ООО "Альфа Рязань"	-	1024800794820	ООО "ТЭКО-Сервис"	6829005315	02-297	-	данные отсутствуют	данные отсутствуют	данные отсутствуют	1	1,10	Пластик	-	-	-	0	-	-	существующая	Нет
1014	Городской округ город Елец	городское поселение город Елец	Алеши Оборотова	4	-	52.629309	38.469278	ЮЛ	Администрация городского округа город Елец	-	1024800794820	ООО "ТЭКО-Сервис"	6829005315	02-298	-	данные отсутствуют	данные отсутствуют	данные отсутствуют	1	0,75	Металл	-	-	-	0	-	-	существующая	Нет
1015	Городской округ город Елец	городское поселение город Елец	Ани Гайтеровой	17	-	52.583149	38.490435	ЮЛ	Администрация городского округа город Елец	-	1024800794820	ООО "ТЭКО-Сервис"	6829005315	02-299	-	данные отсутствуют	данные отсутствуют	данные отсутствуют	1	0,75	Металл	-	-	-	0	-	-	существующая	Нет
1016	Городской округ город Елец	городское поселение город Елец	Ани Гайтеровой	1	а	52.621102	38.590584	ЮЛ	Администрация городского округа город Елец	-	1024800794820	ООО "ТЭКО-Сервис"	6829005315	02-300	-	данные отсутствуют	данные отсутствуют	данные отсутствуют	2	0,75	Металл	-	-	-	0	-	-	существующая	Нет
1017	Городской округ город Елец	городское поселение город Елец	Ани Гайтеровой	21	-	52.582271	38.485252	ЮЛ	Администрация городского округа город Елец	-	1024800794820	ООО "ТЭКО-Сервис"	6829005315	02-301	-	данные отсутствуют	данные отсутствуют	данные отсутствуют	1	1,10	Пластик	-	-	-	0	-	-	существующая	Нет
1018	Городской округ город Елец	городское поселение город Елец	Ани Гайтеровой	41	-	52.611713	38.504003	ЮЛ	ООО "Альфа Владимир"	-	1024800794820	ООО "ТЭКО-Сервис"	6829005315	02-302	-	данные отсутствуют	данные отсутствуют	данные отсутствуют	1	1,10	Пластик	-	-	-	0	-	-	существующая	Нет
1019	Городской округ город Елец	городское поселение город Елец	Ани Гайтеровой	41	-	52.611713	38.504003	ЮЛ	АО "Тандер"	-	1024800794820	ООО "ТЭКО-Сервис"	6829005315	02-303	-	данные отсутствуют	данные отсутствуют	данные отсутствуют	1	0,75	Металл	-	-	-	0	-	-	существующая	Нет
1020	Городской округ город Елец	городское поселение город Елец	Ани Гайтеровой	42	-	52.615852	38.504488	ЮЛ	Администрация городского округа город Елец	-	1024800794820	ООО "ТЭКО-Сервис"	6829005315	02-304	-	данные отсутствуют	данные отсутствуют	данные отсутствуют	1	1,10	Пластик	-	-	-	0	-	-	существующая	Нет
1021	Городской округ город Елец	городское поселение город Елец	Ани Гайтеровой	42	-	52.615852	38.504488	ЮЛ	Администрация городского округа город Елец	-	1024800794820	ООО "ТЭКО-Сервис"	6829005315	02-305	-	данные отсутствуют	данные отсутствуют	данные отсутствуют	1	0,75	Металл	-	-	-	0	-	-	существующая	Нет
1022	Городской округ город Елец	городское поселение город Елец	Ани Гайтеровой	42	г	52.615852	38.504488	ЮЛ	Администрация городского округа город Елец	-	1024800794820	ООО "ТЭКО-Сервис"	6829005315	02-306	-	данные отсутствуют	данные отсутствуют	данные отсутствуют	1	0,75	Металл	-	-	-	0	-	-	существующая	Нет
1023	Городской округ город Елец	городское поселение город Елец	Ани Гайтеровой	6	-	52.611084	38.504784	ЮЛ	Администрация городского округа город Елец	-	1024800794820	ООО "ТЭКО-Сервис"	6829005315	02-307	-	данные отсутствуют	данные отсутствуют	данные отсутствуют	6	0,75	Металл	-	-	-	0	-	-	существующая	Нет
1024	Городской округ город Елец	городское поселение город Елец	Ани Гайтеровой	6	Б	52.607754	38.507659	ЮЛ	Администрация городского округа город Елец	-	1024800794820	ООО "ТЭКО-Сервис"	6829005315	02-308	-	данные отсутствуют	данные отсутствуют	данные отсутствуют	2	0,75	Металл	-	-	-	0	-	-	существующая	Нет
1025	Городской округ город Елец	городское поселение город Елец	Аргамаченская	78	-	52.630159	38.523963	ЮЛ	ООО "Агроторг"	-	1024800794820	ООО "ТЭКО-Сервис"	6829005315	02-309	-	данные отсутствуют	данные отсутствуют	данные отсутствуют	1	0,75	Металл	-	-	-	0	-	-	существующая	Нет
1026	Городской округ город Елец	городское поселение город Елец	Аргамаченская	9	-	52.6273	38.512321	ЮЛ	Администрация городского округа город Елец	-	1024800794820	ООО "ТЭКО-Сервис"	6829005315	02-310	-	данные отсутствуют	данные отсутствуют	данные отсутствуют	1	0,75	Металл	-	-	-	0	-	-	существующая	Нет
1027	Городской округ город Елец	городское поселение город Елец	Аргамаческая (АЗС № 48764)	-	-	52.630837	38.529569	ЮЛ	Администрация городского округа город Елец	-	1024800794820	ООО "ТЭКО-Сервис"	6829005315	02-311	-	данные отсутствуют	данные отсутствуют	данные отсутствуют	1	0,75	Металл	-	-	-	0	-	-	существующая	Нет
1028	Городской округ город Елец	городское поселение город Елец	Вермишева	1	-	52.611177	38.532515	ЮЛ	Администрация городского округа город Елец	-	1024800794820	ООО "ТЭКО-Сервис"	6829005315	02-312	-	данные отсутствуют	данные отсутствуют	данные отсутствуют	2	0,75	Металл	-	-	-	0	-	-	существующая	Нет
1029	Городской округ город Елец	городское поселение город Елец	Вермишева	12	-	52.614819	38.532731	ЮЛ	Администрация городского округа город Елец	-	1024800794820	ООО "ТЭКО-Сервис"	6829005315	02-313	-	данные отсутствуют	данные отсутствуют	данные отсутствуют	1	0,75	Металл	-	-	-	0	-	-	существующая	Нет
1030	Городской округ город Елец	городское поселение город Елец	Вермишева	17	а	52.613441	38.529605	ЮЛ	Администрация городского округа город Елец	-	1024800794820	ООО "ТЭКО-Сервис"	6829005315	02-314	-	данные отсутствуют	данные отсутствуют	данные отсутствуют	2	0,75	Металл	-	-	-	0	-	-	существующая	Нет
1031	Городской округ город Елец	городское поселение город Елец	Вермишева	29	а	52.614803	38.529497	ЮЛ	Администрация городского округа город Елец	-	1024800794820	ООО "ТЭКО-Сервис"	6829005315	02-315	-	данные отсутствуют	данные отсутствуют	данные отсутствуют	1	0,75	Металл	-	-	-	0	-	-	существующая	Нет

Приложение 1 к приказу управления экологии и природных ресурсов Липецкой области
«Приложение А6. Реестр контейнерных площадок (по данным ОМС)

№ п/п	Данные о нахождении мест (площадок) накопления твердых коммунальных отходов							Данные о собственниках мест (площадок) накопления твердых коммунальных отходов				Организация (ИП), оказывающая услуги по сбору и транспортированию ТКО		Данные о технических характеристиках мест (площадок) накопления твердых коммунальных отходов					Контейнеры для несортированных отходов			Контейнеры для утилизируемых отходов (раздельный сбор)			Контейнеры для сбора крупногабаритных отходов			Статус (существующая/планируемая)	Совместное использование с другими МКД
	Муниципальное образование	Населенный пункт	Улица	Дом	Корпус/Строение	Широта	Долгота	Организационно-правовая форма балансодержателя (юридическое лицо - ЮЛ; индивидуальный предприниматель - ИП; физическое лицо - ФЛ)	для ЮЛ - Полное наименование организации для ИП - Фамилия, Имя, Отчество для ФЛ - Фамилия, Имя, Отчество	ИНН	ОГРН	Наименование	ИНН	Номер контейнерной площадки	Площадь, кв.м.	Тип подстилающей поверхности	Вид площадки	Материал ограждения	Кол-во	Емкость (отдельного контейнера)	Материал контейнера	Кол-во	Емкость (отдельного контейнера)	Материал контейнера	Кол-во	Емкость (отдельного контейнера) м3	Материал контейнера		
1032	Городской округ город Елец	городское поселение город Елец	Вермишева	33	-	52.616088	38.530898	ЮЛ	АО "Тандер"	-	1024800794820	ООО "ТЭКО-Сервис"	6829005315	02-316	-	данные отсутствуют	данные отсутствуют	данные отсутствуют	1	0,75	Металл	-	-	-	0	-	-	существующая	Нет
1033	Городской округ город Елец	городское поселение город Елец	Вермишева	6	-	52.611872	38.533638	ЮЛ	ООО "Агроторг"	-	1024800794820	ООО "ТЭКО-Сервис"	6829005315	02-317	-	данные отсутствуют	данные отсутствуют	данные отсутствуют	1	0,75	Металл	-	-	-	0	-	-	существующая	Нет
1034	Городской округ город Елец	городское поселение город Елец	Верхний затон	-	-	52.626448	38.540534	ЮЛ	Администрация городского округа город Елец	-	1024800794820	ООО "ТЭКО-Сервис"	6829005315	02-318	-	данные отсутствуют	данные отсутствуют	данные отсутствуют	4	0,75	Металл	-	-	-	0	-	-	существующая	Нет
1035	Городской округ город Елец	городское поселение город Елец	Гагарина	20	-	52.612533	38.478913	ЮЛ	Администрация городского округа город Елец	-	1024800794820	ООО "ТЭКО-Сервис"	6829005315	02-319	-	данные отсутствуют	данные отсутствуют	данные отсутствуют	1	0,75	Металл	-	-	-	0	-	-	существующая	Нет
1036	Городской округ город Елец	городское поселение город Елец	Гагарина	20	а	52.613179	38.477574	ЮЛ	Администрация городского округа город Елец	-	1024800794820	ООО "ТЭКО-Сервис"	6829005315	02-320	-	данные отсутствуют	данные отсутствуют	данные отсутствуют	2	0,75	Металл	-	-	-	0	-	-	существующая	Нет
1037	Городской округ город Елец	городское поселение город Елец	Гагарина	22	-	52.612118	38.477817	ЮЛ	Администрация городского округа город Елец	-	1024800794820	ООО "ТЭКО-Сервис"	6829005315	02-321	-	данные отсутствуют	данные отсутствуют	данные отсутствуют	1	0,75	Металл	-	-	-	0	-	-	существующая	Нет
1038	Городской округ город Елец	городское поселение город Елец	Гагарина	5	-	52.610795	38.477988	ЮЛ	Гагарина 5 (Больница № 2)	-	1024800794820	ООО "ТЭКО-Сервис"	6829005315	02-322	-	данные отсутствуют	данные отсутствуют	данные отсутствуют	2	0,75	Металл	-	-	-	0	-	-	существующая	Нет
1039	Городской округ город Елец	городское поселение город Елец	Гоголя	1	а	52.591383	38.499332	ЮЛ	Администрация городского округа город Елец	-	1024800794820	ООО "ТЭКО-Сервис"	6829005315	02-323	-	данные отсутствуют	данные отсутствуют	данные отсутствуют	1	0,75	Металл	-	-	-	0	-	-	существующая	Нет
1040	Городской округ город Елец	городское поселение город Елец	Городская	186	Б	52.638756	38.454479	ЮЛ	Администрация городского округа город Елец	-	1024800794820	ООО "ТЭКО-Сервис"	6829005315	02-324	-	данные отсутствуют	данные отсутствуют	данные отсутствуют	1	0,75	Металл	-	-	-	0	-	-	существующая	Нет
1041	Городской округ город Елец	городское поселение город Елец	Допризывников	1	-	52.609127	38.513768	ЮЛ	Администрация городского округа город Елец	-	1024800794820	ООО "ТЭКО-Сервис"	6829005315	02-325	-	данные отсутствуют	данные отсутствуют	данные отсутствуют	2	0,75	Металл	-	-	-	0	-	-	существующая	Нет
1042	Городской округ город Елец	городское поселение город Елец	Допризывников	1	-	52.609127	38.513768	ЮЛ	Администрация городского округа город Елец	-	1024800794820	ООО "ТЭКО-Сервис"	6829005315	02-326	-	данные отсутствуют	данные отсутствуют	данные отсутствуют	1	0,75	Металл	-	-	-	0	-	-	существующая	Нет
1043	Городской округ город Елец	городское поселение город Елец	Допризывников	1	-	52.609127	38.513768	ЮЛ	Администрация городского округа город Елец	-	1024800794820	ООО "ТЭКО-Сервис"	6829005315	02-327	-	данные отсутствуют	данные отсутствуют	данные отсутствуют	1	0,75	Металл	-	-	-	0	-	-	существующая	Нет
1044	Городской округ город Елец	городское поселение город Елец	Достоевского	1	Б	52.640461	38.509626	ЮЛ	Достоевского 16 (спорт школа № 2)	-	1024800794820	ООО "ТЭКО-Сервис"	6829005315	20-328	-	данные отсутствуют	данные отсутствуют	данные отсутствуют	1	0,75	Металл	-	-	-	0	-	-	существующая	Нет
1045	Городской округ город Елец	городское поселение город Елец	Коммунаров	19	а	52.627289	38.467289	ЮЛ	АО "Тандер"	-	1024800794820	ООО "ТЭКО-Сервис"	6829005315	02-356	-	данные отсутствуют	данные отсутствуют	данные отсутствуют	1	1,10	Пластик	-	-	-	0	-	-	существующая	Нет
1046	Городской округ город Елец	городское поселение город Елец	Дякина	1	-	52.631159	38.508207	ЮЛ	Администрация городского округа город Елец	-	1024800794820	ООО "ТЭКО-Сервис"	6829005315	02-329	-	данные отсутствуют	данные отсутствуют	данные отсутствуют	1	1,10	Пластик	-	-	-	0	-	-	существующая	Нет
1047	Городской округ город Елец	городское поселение город Елец	Елецкая	4	-	52.635127	38.495990	ЮЛ	Администрация городского округа город Елец	-	1024800794820	ООО "ТЭКО-Сервис"	6829005315	02-330	-	данные отсутствуют	данные отсутствуют	данные отсутствуют	2	0,75	Металл	-	-	-	0	-	-	существующая	Нет
1048	Городской округ город Елец	городское поселение город Елец	Ефремовская	1	-	52.607169	38.489863	ЮЛ	Администрация городского округа город Елец	-	1024800794820	ООО "ТЭКО-Сервис"	6829005315	02-331	-	данные отсутствуют	данные отсутствуют	данные отсутствуют	2	0,75	Металл	-	-	-	0	-	-	существующая	Нет
1049	Городской округ город Елец	городское поселение город Елец	Ефремовская	1	а	52.606436	38.490914	ЮЛ	Администрация городского округа город Елец	-	1024800794820	ООО "ТЭКО-Сервис"	6829005315	02-332	-	данные отсутствуют	данные отсутствуют	данные отсутствуют	1	0,75	Металл	-	-	-	0	-	-	существующая	Нет
1050	Городской округ город Елец	городское поселение город Елец	Заводская	2	а	52.619964	38.532596	ЮЛ	Администрация городского округа город Елец	-	1024800794820	ООО "ТЭКО-Сервис"	6829005315	02-333	-	данные отсутствуют	данные отсутствуют	данные отсутствуют	1	0,75	Металл	-	-	-	0	-	-	существующая	Нет
1051	Городской округ город Елец	городское поселение город Елец	Задонская	1	Б	52.605107	38.524862	ЮЛ	АО "Тандер"	-	1024800794820	ООО "ТЭКО-Сервис"	6829005315	02-334	-	данные отсутствуют	данные отсутствуют	данные отсутствуют	1	0,75	Металл	-	-	-	0	-	-	существующая	Нет
1052	Городской округ город Елец	городское поселение город Елец	Задонская	47	-	52.605988	38.540690	ЮЛ	Администрация городского округа город Елец	-	1024800794820	ООО "ТЭКО-Сервис"	6829005315	02-335	-	данные отсутствуют	данные отсутствуют	данные отсутствуют	3	0,75	Металл	-	-	-	0	-	-	существующая	Нет
1053	Городской округ город Елец	городское поселение город Елец	Задонская	47	-	52.605988	38.540690	ЮЛ	Администрация городского округа город Елец	-	1024800794820	ООО "ТЭКО-Сервис"	6829005315	02-336	-	данные отсутствуют	данные отсутствуют	данные отсутствуют	1	0,75	Металл	-	-	-	0	-	-	существующая	Нет
1054	Городской округ город Елец	городское поселение город Елец	Задонская	7	а	52.604905	38.526955	ЮЛ	Администрация городского округа город Елец	-	1024800794820	ООО "ТЭКО-Сервис"	6829005315	02-337	-	данные отсутствуют	данные отсутствуют	данные отсутствуют	1	1,10	Пластик	-	-	-	0	-	-	существующая	Нет
1055	Городской округ город Елец	городское поселение город Елец	Задонская АЗС	-	-	52.600735	38.563319	ЮЛ	Задонская АЗС	-	1024800794820	ООО "ТЭКО-Сервис"	6829005315	02-338	-	данные отсутствуют	данные отсутствуют	данные отсутствуют	2	0,75	Металл	-	-	-	0	-	-	существующая	Нет
1056	Городской округ город Елец	городское поселение город Елец	Задонское ш	2	-	52.604101	38.518654	ЮЛ	Администрация городского округа город Елец	-	1024800794820	ООО "ТЭКО-Сервис"	6829005315	02-339	-	данные отсутствуют	данные отсутствуют	данные отсутствуют	5	0,75	Металл	-	-	-	0	-	-	существующая	Нет
1057	Городской округ город Елец	городское поселение город Елец	Заречная	4	а	52.620631	38.528491	ЮЛ	Администрация городского округа город Елец	-	1024800794820	ООО "ТЭКО-Сервис"	6829005315	02-340	-	данные отсутствуют	данные отсутствуют	данные отсутствуют	1	0,75	Металл	-	-	-	0	-	-	существующая	Нет
1058	Городской округ город Елец	городское поселение город Елец	Известковая	71	а	52.603822	38.539361	ЮЛ	Администрация городского округа город Елец	-	1024800794820	ООО "ТЭКО-Сервис"	6829005315	02-341	-	данные отсутствуют	данные отсутствуют	данные отсутствуют	2	0,75	Металл	-	-	-	0	-	-	существующая	Нет
1059	Городской округ город Елец	городское поселение город Елец	Интернациональная	1	в	52.59862	38.471349	ЮЛ	Интернациональная 1В (Липецкдоравтоцентр)	-	1024800794820	ООО "ТЭКО-Сервис"	6829005315	02-342	-	данные отсутствуют	данные отсутствуют	данные отсутствуют	2	0,75	Металл	-	-	-	0	-	-	существующая	Нет
1060	Городской округ город Елец	городское поселение город Елец	Карла Маркса	22	-	52.619439	38.499736	ЮЛ	Карла Маркса 22 (елецкие кружева)	-	1024800794820	ООО "ТЭКО-Сервис"	6829005315	02-343	-	данные отсутствуют	данные отсутствуют	данные отсутствуют	1	0,75	Металл	-	-	-	0	-	-	существующая	Нет
1061	Городской округ город Елец	городское поселение город Елец	Карла Маркса	45	-	52.62091	38.493502	ЮЛ	Карла Маркса 45 (спорт школа № 2)	-	1024800794820	ООО "ТЭКО-Сервис"	6829005315	02-344	-	данные отсутствуют	данные отсутствуют	данные отсутствуют	1	0,75	Металл	-	-	-	0	-	-	существующая	Нет
1062	Городской округ город Елец	городское поселение город Елец	Клары Цеткин	13	-	52.594698	38.492918	ЮЛ	Администрация городского округа город Елец	-	1024800794820	ООО "ТЭКО-Сервис"	6829005315	02-345	-	данные отсутствуют	данные отсутствуют	данные отсутствуют	1	0,75	Металл	-	-	-	0	-	-	существующая	Нет
1063	Городской округ город Елец	городское поселение город Елец	Клары Цеткин	15	а	52.596066	38.493008	ЮЛ	Клары Цеткин 15А (Электроаппарат)	-	1024800794820	ООО "ТЭКО-Сервис"	6829005315	02-346	-	данные отсутствуют	данные отсутствуют	данные отсутствуют	1	0,75	Металл	-	-	-	0	-	-	существующая	Нет
1064	Городской округ город Елец	городское поселение город Елец	Клубная	10	-	52.61413	38.527350	ЮЛ	Администрация городского округа город Елец	-	1024800794820	ООО "ТЭКО-Сервис"	6829005315	02-347	-	данные отсутствуют	данные отсутствуют	данные отсутствуют	2	0,75	Металл	-	-	-	0	-	-	существующая	Нет
1065	Городской округ город Елец	городское поселение город Елец	Клубная	2	Б	52.610166	38.524583	ЮЛ	Администрация городского округа город Елец	-	1024800794820	ООО "ТЭКО-Сервис"	6829005315	02-348	-	данные отсутствуют	данные отсутствуют	данные отсутствуют	1	1,10	Пластик	-	-	-	0	-	-	существующая	Нет
1066	Городской округ город Елец	городское поселение город Елец	Клубная	4	а	52.612298	38.525320	ЮЛ	АО "Тандер"	-	1024800794820	ООО "ТЭКО-Сервис"	6829005315	02-349	-	данные отсутствуют	данные отсутствуют	данные отсутствуют	1	0,75	Металл	-	-	-	0	-	-	существующая	Нет
1067	Городской округ город Елец	городское поселение город Елец	Коммунаров	27	-	52.625748	38.490591	ЮЛ	Футбольный клуб Елец	-	1024800794820	ООО "ТЭКО-Сервис"	6829005315	02-350	-	данные отсутствуют	данные отсутствуют	данные отсутствуют	2	1,10	Пластик	-	-	-	0	-	-	существующая	Нет

Приложение 1 к приказу управления экологии и природных ресурсов Липецкой области
«Приложение А6. Реестр контейнерных площадок (по данным ОМС)

№ п/п	Данные о нахождении мест (площадок) накопления твердых коммунальных отходов							Данные о собственниках мест (площадок) накопления твердых коммунальных отходов				Организация (ИП), оказывающая услуги по сбору и транспортированию ТКО		Данные о технических характеристиках мест (площадок) накопления твердых коммунальных отходов					Контейнеры для несортированных отходов			Контейнеры для утилизируемых отходов (раздельный сбор)			Контейнеры для сбора крупногабаритных отходов			Статус (существующая/планируемая)	Совместное использование с другими МКД
	Муниципальное образование	Населенный пункт	Улица	Дом	Корпус/Строение	Широта	Долгота	Организационно-правовая форма балансодержателя (юридическое лицо - ЮЛ; индивидуальный предприниматель - ИП; физическое лицо - ФЛ)	для ЮЛ - Полное наименование организации для ИП - Фамилия, Имя, Отчество для ФЛ - Фамилия, Имя, Отчество	ИНН	ОГРН	Наименование	ИНН	Номер контейнерной площадки	Площадь, кв.м.	Тип подстилающей поверхности	Вид площадки	Материал ограждения	Кол-во	Емкость (отдельного контейнера)	Материал контейнера	Кол-во	Емкость (отдельного контейнера)	Материал контейнера	Кол-во	Емкость (отдельного контейнера) м3	Материал контейнера		
1068	Городской округ город Елец	городское поселение город Елец	Коммунаров	7	-	52.624983	38.499116	ЮЛ	Автобаза № 4	-	1024800794820	ООО "ТЭКО-Сервис"	6829005315	02-351	-	данные отсутствуют	данные отсутствуют	данные отсутствуют	2	0,75	Металл	-	-	-	0	-	-	существующая	Нет
1069	Городской округ город Елец	городское поселение город Елец	Коммунаров	10	-	52.625491	38.497131	ЮЛ	Администрация городского округа город Елец	-	1024800794820	ООО "ТЭКО-Сервис"	6829005315	02-352	-	данные отсутствуют	данные отсутствуют	данные отсутствуют	1	0,75	Металл	-	-	-	0	-	-	существующая	Нет
1070	Городской округ город Липецк	городское поселение город Липецк	СНТ "Сокол-3"	-	-	52.6559	39.69265	ЮЛ	СНТ СО "Сокол-3"	-	-	АО "ЭкоПром-Липецк"	4825037859	01-С120	18,00	асфальт	Открытая	Без ограждения	6	0,75	Металл	-	-	-	0	-	-	существующая	Нет
1071	Городской округ город Елец	городское поселение город Елец	Коммунаров	101	-	52.625617	38.472463	ЮЛ	АО "Тандер"	-	1024800794820	ООО "ТЭКО-Сервис"	6829005315	02-353	-	данные отсутствуют	данные отсутствуют	данные отсутствуют	1	0,75	Металл	-	-	-	0	-	-	существующая	Нет
1072	Городской округ город Елец	городское поселение город Елец	Коммунаров	101	-	52.625617	38.472463	ЮЛ	Коммунаров 101 (Стоматология)	-	1024800794820	ООО "ТЭКО-Сервис"	6829005315	02-354	-	данные отсутствуют	данные отсутствуют	данные отсутствуют	1	1,10	Пластик	-	-	-	0	-	-	существующая	Нет
1073	Городской округ город Елец	городское поселение город Елец	Коммунаров	10	а	52.625431	38.497858	ЮЛ	Администрация городского округа город Елец	-	1024800794820	ООО "ТЭКО-Сервис"	6829005315	02-355	-	данные отсутствуют	данные отсутствуют	данные отсутствуют	1	0,75	Металл	-	-	-	0	-	-	существующая	Нет
1074	Городской округ город Елец	городское поселение город Елец	Коммунаров	123	а	52.626076	38.469822	ЮЛ	Администрация городского округа город Елец	-	1024800794820	ООО "ТЭКО-Сервис"	6829005315	02-357	-	данные отсутствуют	данные отсутствуют	данные отсутствуют	1	0,75	Металл	-	-	-	0	-	-	существующая	Нет
1075	Городской округ город Елец	городское поселение город Елец	Коммунаров	129	а	52.626191	38.460731	ЮЛ	ООО "Альфа Владимир"	-	1024800794820	ООО "ТЭКО-Сервис"	6829005315	02-358	-	данные отсутствуют	данные отсутствуют	данные отсутствуют	1	1,10	Пластик	-	-	-	0	-	-	существующая	Нет
1076	Городской округ город Елец	городское поселение город Елец	Коммунаров	12	Б	52.626508	38.495667	ЮЛ	Гор. Парк	-	1024800794820	ООО "ТЭКО-Сервис"	6829005315	02-359	-	данные отсутствуют	данные отсутствуют	данные отсутствуют	3	0,75	Металл	-	-	-	0	-	-	существующая	Нет
1077	Городской округ город Елец	городское поселение город Елец	Коммунаров	13	-	52.62524	38.496233	ЮЛ	Администрация городского округа город Елец	-	1024800794820	ООО "ТЭКО-Сервис"	6829005315	02-360	-	данные отсутствуют	данные отсутствуют	данные отсутствуют	2	0,75	Металл	-	-	-	0	-	-	существующая	Нет
1078	Городской округ город Елец	городское поселение город Елец	Коммунаров	14	-	52.626049	38.494391	ЮЛ	Администрация городского округа город Елец	-	1024800794820	ООО "ТЭКО-Сервис"	6829005315	02-361	-	данные отсутствуют	данные отсутствуют	данные отсутствуют	4	1,10	Пластик	-	-	-	0	-	-	существующая	Нет
1079	Городской округ город Елец	городское поселение город Елец	Коммунаров	143	Г	52.629022	38.457003	ЮЛ	Администрация городского округа город Елец	-	1024800794820	ООО "ТЭКО-Сервис"	6829005315	02-362	-	данные отсутствуют	данные отсутствуют	данные отсутствуют	1	0,75	Металл	-	-	-	0	-	-	существующая	Нет
1080	Городской округ город Елец	городское поселение город Елец	Коммунаров	15	-	52.6253	38.495011	ЮЛ	Администрация городского округа город Елец	-	1024800794820	ООО "ТЭКО-Сервис"	6829005315	02-363	-	данные отсутствуют	данные отсутствуют	данные отсутствуют	1	0,75	Металл	-	-	-	0	-	-	существующая	Нет
1081	Городской округ город Елец	городское поселение город Елец	Коммунаров	25	-	52.625562	38.492522	ЮЛ	ООО "Агроторг"	-	1024800794820	ООО "ТЭКО-Сервис"	6829005315	02-364	-	данные отсутствуют	данные отсутствуют	данные отсутствуют	1	0,75	Металл	-	-	-	0	-	-	существующая	Нет
1082	Городской округ город Елец	городское поселение город Елец	Коммунаров	28	-	52.626524	38.488588	ЮЛ	Администрация городского округа город Елец	-	1024800794820	ООО "ТЭКО-Сервис"	6829005315	02-365	-	данные отсутствуют	данные отсутствуют	данные отсутствуют	1	1,10	Пластик	-	-	-	0	-	-	существующая	Нет
1083	Городской округ город Елец	городское поселение город Елец	Ленина	74	-	52.623244	38.497454	ЮЛ	АО "Тандер"	-	1024800794820	ООО "ТЭКО-Сервис"	6829005315	02-428	-	данные отсутствуют	данные отсутствуют	данные отсутствуют	1	0,75	Металл	-	-	-	0	-	-	существующая	Нет
1084	Городской округ город Елец	городское поселение город Елец	Коммунаров (магнит)	3	Б	52.628312	38.469409	ЮЛ	Администрация городского округа город Елец	-	1024800794820	ООО "ТЭКО-Сервис"	6829005315	02-366	-	данные отсутствуют	данные отсутствуют	данные отсутствуют	1	0,75	Металл	-	-	-	0	-	-	существующая	Нет
1085	Городской округ город Елец	городское поселение город Елец	Коммунаров	32	-	52.626513	38.486082	ЮЛ	Администрация городского округа город Елец	-	1024800794820	ООО "ТЭКО-Сервис"	6829005315	02-367	-	данные отсутствуют	данные отсутствуют	данные отсутствуют	1	1,10	Пластик	-	-	-	0	-	-	существующая	Нет
1086	Городской округ город Елец	городское поселение город Елец	Коммунаров	37	-	52.6256	38.488588	ЮЛ	Администрация городского округа город Елец	-	1024800794820	ООО "ТЭКО-Сервис"	6829005315	02-368	-	данные отсутствуют	данные отсутствуют	данные отсутствуют	1	0,75	Металл	-	-	-	0	-	-	существующая	Нет
1087	Городской округ город Елец	городское поселение город Елец	Коммунаров	38	а	52.626568	38.484914	ЮЛ	Администрация городского округа город Елец	-	1024800794820	ООО "ТЭКО-Сервис"	6829005315	02-369	-	данные отсутствуют	данные отсутствуют	данные отсутствуют	1	0,75	Металл	-	-	-	0	-	-	существующая	Нет
1088	Измалковский муниципальный округ	д. Прилепы	Сиреневая	7	-	52.80296	37.97698	нет данных	нет данных	-	-	ООО "ТЭКО-Сервис"	6829005315	-	0,80	бетон	Открытая	данные отсутствуют	1	0,75	Металл	-	-	-	0	-	-	существующая	Нет
1089	Городской округ город Елец	городское поселение город Елец	Коммунаров	39	-	52.625682	38.487501	ЮЛ	Администрация городского округа город Елец	-	1024800794820	ООО "ТЭКО-Сервис"	6829005315	02-370	-	данные отсутствуют	данные отсутствуют	данные отсутствуют	1	0,75	Металл	-	-	-	0	-	-	существующая	Нет
1090	Городской округ город Елец	городское поселение город Елец	Коммунаров (магнит)	41	-	52.625737	38.486917	ЮЛ	Администрация городского округа город Елец	-	1024800794820	ООО "ТЭКО-Сервис"	6829005315	02-371	-	данные отсутствуют	данные отсутствуют	данные отсутствуют	1	0,75	Металл	-	-	-	0	-	-	существующая	Нет
1091	Городской округ город Елец	городское поселение город Елец	Коммунаров	45	-	52.625863	38.485300	ЮЛ	ул. Коммунаров, д. 45	-	1024800794820	ООО "ТЭКО-Сервис"	6829005315	02-372	-	данные отсутствуют	данные отсутствуют	данные отсутствуют	1	1,10	Пластик	-	-	-	0	-	-	существующая	Нет
1092	Городской округ город Елец	городское поселение город Елец	Коммунаров	48	-	52.627136	38.477062	ЮЛ	Администрация городского округа город Елец	-	1024800794820	ООО "ТЭКО-Сервис"	6829005315	02-373	-	данные отсутствуют	данные отсутствуют	данные отсутствуют	7	0,75	Металл	-	-	-	0	-	-	существующая	Нет
1093	Городской округ город Елец	городское поселение город Елец	Коммунаров	70	а	52.629203	38.466211	ЮЛ	Администрация городского округа город Елец	-	1024800794820	ООО "ТЭКО-Сервис"	6829005315	02-374	-	данные отсутствуют	данные отсутствуют	данные отсутствуют	2	0,75	Металл	-	-	-	0	-	-	существующая	Нет
1094	Городской округ город Елец	городское поселение город Елец	Коммунаров	70	в	52.628585	38.464765	ЮЛ	Администрация городского округа город Елец	-	1024800794820	ООО "ТЭКО-Сервис"	6829005315	02-375	-	данные отсутствуют	данные отсутствуют	данные отсутствуют	1	0,75	Металл	-	-	-	0	-	-	существующая	Нет
1095	Городской округ город Елец	городское поселение город Елец	Коммунаров	74	-	52.631099	38.460776	ЮЛ	Администрация городского округа город Елец	-	1024800794820	ООО "ТЭКО-Сервис"	6829005315	02-376	-	данные отсутствуют	данные отсутствуют	данные отсутствуют	1	0,75	Металл	-	-	-	0	-	-	существующая	Нет

Приложение 1 к приказу управления экологии и природных ресурсов Липецкой области
«Приложение А6. Реестр контейнерных площадок (по данным ОМС)

№ п/п	Данные о нахождении мест (площадок) накопления твердых коммунальных отходов							Данные о собственниках мест (площадок) накопления твердых коммунальных отходов				Организация (ИП), оказывающая услуги по сбору и транспортированию ТКО		Данные о технических характеристиках мест (площадок) накопления твердых коммунальных отходов					Контейнеры для несортированных отходов			Контейнеры для утилизируемых отходов (раздельный сбор)			Контейнеры для сбора крупногабаритных отходов			Статус (существующая/планируемая)	Совместное использование с другими МКД
	Муниципальное образование	Населенный пункт	Улица	Дом	Корпус/Строение	Широта	Долгота	Организационно-правовая форма балансодержателя (юридическое лицо - ЮЛ; индивидуальный предприниматель - ИП; физическое лицо - ФЛ)	для ЮЛ - Полное наименование организации для ИП - Фамилия, Имя, Отчество для ФЛ - Фамилия, Имя, Отчество	ИНН	ОГРН	Наименование	ИНН	Номер контейнерной площадки	Площадь, кв.м.	Тип подстилающей поверхности	Вид площадки	Материал ограждения	Кол-во	Емкость (отдельного контейнера)	Материал контейнера	Кол-во	Емкость (отдельного контейнера)	Материал контейнера	Кол-во	Емкость (отдельного контейнера) м3	Материал контейнера		
1096	Городской округ город Елец	городское поселение город Елец	Коммунаров	74	-	52.631099	38.460776	ЮЛ	Администрация городского округа город Елец	-	1024800794820	ООО "ТЭКО-Сервис"	6829005315	02-377	-	данные отсутствуют	данные отсутствуют	данные отсутствуют	1	0,75	Металл	-	-	-	0	-	-	существующая	Нет
1097	Городской округ город Елец	городское поселение город Елец	Коммунаров	74	-	52.631099	38.460776	ЮЛ	Администрация городского округа город Елец	-	1024800794820	ООО "ТЭКО-Сервис"	6829005315	02-378	-	данные отсутствуют	данные отсутствуют	данные отсутствуют	1	0,75	Металл	-	-	-	0	-	-	существующая	Нет
1098	Городской округ город Елец	городское поселение город Елец	Коммунаров	77	-	52.625453	38.476604	ЮЛ	Администрация городского округа город Елец	-	1024800794820	ООО "ТЭКО-Сервис"	6829005315	02-379	-	данные отсутствуют	данные отсутствуют	данные отсутствуют	1	0,75	Металл	-	-	-	0	-	-	существующая	Нет
1099	Городской округ город Елец	городское поселение город Елец	Коммунаров	89	а	52.625414	38.474466	ЮЛ	Администрация городского округа город Елец	-	1024800794820	ООО "ТЭКО-Сервис"	6829005315	02-380	-	данные отсутствуют	данные отсутствуют	данные отсутствуют	1	0,75	Металл	-	-	-	0	-	-	существующая	Нет
1100	Городской округ город Елец	городское поселение город Елец	Коммунаров	107	а	52.625901	38.471214	ЮЛ	Администрация городского округа город Елец	-	1024800794820	ООО "ТЭКО-Сервис"	6829005315	02-381	-	данные отсутствуют	данные отсутствуют	данные отсутствуют	1	0,75	Металл	-	-	-	0	-	-	существующая	Нет
1101	Городской округ город Елец	городское поселение город Елец	Коммунаров	70	в	52.628585	38.464765	ЮЛ	Администрация городского округа город Елец	-	1024800794820	ООО "ТЭКО-Сервис"	6829005315	02-382	-	данные отсутствуют	данные отсутствуют	данные отсутствуют	1	1,10	Пластик	-	-	-	0	-	-	существующая	Нет
1102	Городской округ город Елец	городское поселение город Елец	Коммунаров	9	-	52.624988	38.497724	ЮЛ	ЦСЗН по г. Елец	-	1024800794820	ООО "ТЭКО-Сервис"	6829005315	02-383	-	данные отсутствуют	данные отсутствуют	данные отсутствуют	1	0,75	Металл	-	-	-	0	-	-	существующая	Нет
1103	Городской округ город Елец	городское поселение город Елец	Коммунаров	11	-	52.625125	38.497293	ЮЛ	ДОСАФ	-	1024800794820	ООО "ТЭКО-Сервис"	6829005315	02-384	-	данные отсутствуют	данные отсутствуют	данные отсутствуют	1	1,10	Пластик	-	-	-	0	-	-	существующая	Нет
1104	Городской округ город Елец	городское поселение город Елец	Коммунаров	12	а	52.625715	38.496403	ЮЛ	Администрация городского округа город Елец	-	1024800794820	ООО "ТЭКО-Сервис"	6829005315	02-385	-	данные отсутствуют	данные отсутствуют	данные отсутствуют	1	0,75	Металл	-	-	-	0	-	-	существующая	Нет
1105	Городской округ город Елец	городское поселение город Елец	Коммунаров	27	-	52.625748	38.490591	ЮЛ	Администрация городского округа город Елец	-	1024800794820	ООО "ТЭКО-Сервис"	6829005315	02-386	-	данные отсутствуют	данные отсутствуют	данные отсутствуют	2	1,10	Пластик	-	-	-	0	-	-	существующая	Нет
1106	Городской округ город Елец	городское поселение город Елец	Коммунаров	40	-	52.626694	38.483225	ЮЛ	Городская больница № 1 им. Семашко	-	1024800794820	ООО "ТЭКО-Сервис"	6829005315	02-387	-	данные отсутствуют	данные отсутствуют	данные отсутствуют	-	-	-	-	-	-	1	8,00	Металл	существующая	Нет
1107	Городской округ город Елец	городское поселение город Елец	Коммунаров	53	-	52.626245	38.481824	ИП	ИП Шалухина И.Е.	-	1024800794820	ООО "ТЭКО-Сервис"	6829005315	02-388	-	данные отсутствуют	данные отсутствуют	данные отсутствуют	1	0,75	Металл	-	-	-	0	-	-	существующая	Нет
1108	Городской округ город Елец	городское поселение город Елец	Коммунаров	54	-	52.627492	38.474430	ЮЛ	Администрация городского округа город Елец	-	1024800794820	ООО "ТЭКО-Сервис"	6829005315	02-389	-	данные отсутствуют	данные отсутствуют	данные отсутствуют	1	0,75	Металл	-	-	-	0	-	-	существующая	Нет
1109	Городской округ город Елец	городское поселение город Елец	Коммунаров	74	-	52.631099	38.460776	ЮЛ	Администрация городского округа город Елец	-	1024800794820	ООО "ТЭКО-Сервис"	6829005315	02.390	-	данные отсутствуют	данные отсутствуют	данные отсутствуют	1	0,75	Металл	-	-	-	0	-	-	существующая	Нет
1110	Городской округ город Елец	городское поселение город Елец	Коммунаров	4	-	52.624988	38.501811	ЮЛ	Администрация городского округа город Елец	-	1024800794820	ООО "ТЭКО-Сервис"	6829005315	-	-	данные отсутствуют	данные отсутствуют	данные отсутствуют	-	-	-	-	-	-	0	-	-	существующая	Нет
1111	Городской округ город Елец	городское поселение город Елец	Комсомольская	89	-	52.628175	38.492118	ЮЛ	Администрация городского округа город Елец	-	1024800794820	ООО "ТЭКО-Сервис"	6829005315	02-392	-	данные отсутствуют	данные отсутствуют	данные отсутствуют	1	0,75	Металл	-	-	-	0	-	-	существующая	Нет
1112	Городской округ город Елец	городское поселение город Елец	Королева	1	2	52.612889	38.481401	ЮЛ	АО "Тандер"	-	1024800794820	ООО "ТЭКО-Сервис"	6829005315	02-393	-	данные отсутствуют	данные отсутствуют	данные отсутствуют	1	0,75	Металл	-	-	-	0	-	-	существующая	Нет
1113	Городской округ город Елец	городское поселение город Елец	Королева	4	-	52.612862	38.481895	ЮЛ	Администрация городского округа город Елец	4821003915	1024800794820	ООО "ТЭКО-Сервис"	6829005315	02-394	-	данные отсутствуют	данные отсутствуют	данные отсутствуют	1	1,10	Пластик	-	-	-	0	-	-	существующая	Нет
1114	Городской округ город Елец	городское поселение город Елец	Королева	2	-	52.612862	38.481895	ЮЛ	ООО "Альфа Рязань"	-	1024800794820	ООО "ТЭКО-Сервис"	6829005315	02-395	-	данные отсутствуют	данные отсутствуют	данные отсутствуют	1	1,10	Пластик	-	-	-	0	-	-	существующая	Нет
1115	Городской округ город Елец	городское поселение город Елец	Костенко	39	-	52.607891	38.486854	ЮЛ	ООО "Альфа"	-	1024800794820	ООО "ТЭКО-Сервис"	6829005315	02-396	-	данные отсутствуют	данные отсутствуют	данные отсутствуют	1	1,10	Пластик	-	-	-	0	-	-	существующая	Нет
1116	Городской округ город Елец	городское поселение город Елец	Костенко	39	-	52.607891	38.486854	ЮЛ	ЗАО "Агроторг"	-	1024800794820	ООО "ТЭКО-Сервис"	6829005315	02-397	-	данные отсутствуют	данные отсутствуют	данные отсутствуют	1	0,75	Металл	-	-	-	0	-	-	существующая	Нет
1117	Городской округ город Елец	городское поселение город Елец	Костенко	39	-	52.607891	38.486854	ЮЛ	ООО "Шинторг - Елец"	-	1024800794820	ООО "ТЭКО-Сервис"	6829005315	02-398	-	данные отсутствуют	данные отсутствуют	данные отсутствуют	1	0,75	Металл	-	-	-	0	-	-	существующая	Нет
1118	Городской округ город Елец	городское поселение город Елец	Костенко	44	Б	52.606458	38.482443	ЮЛ	л/с № 4	-	1024800794820	ООО "ТЭКО-Сервис"	6829005315	02-399	-	данные отсутствуют	данные отсутствуют	данные отсутствуют	1	0,75	Металл	-	-	-	0	-	-	существующая	Нет
1119	Городской округ город Елец	городское поселение город Елец	Костенко	51	а	52.604845	38.482614	ЮЛ	ЗАО "Агроторг"	-	1024800794820	ООО "ТЭКО-Сервис"	6829005315	02-400	-	данные отсутствуют	данные отсутствуют	данные отсутствуют	1	0,75	Металл	-	-	-	0	-	-	существующая	Нет
1120	Городской округ город Елец	городское поселение город Елец	Костенко	55	-	52.603838	38.480710	ЮЛ	Костенко 55 (Спецавтотранс)	-	1024800794820	ООО "ТЭКО-Сервис"	6829005315	02-401	-	данные отсутствуют	данные отсутствуют	данные отсутствуют	4	0,75	Металл	-	-	-	0	-	-	существующая	Нет
1121	Городской округ город Елец	городское поселение город Елец	Костенко (САС "Елецкая")	-	-	52.603133	38.479650	ЮЛ	Администрация городского округа город Елец	-	1024800794820	ООО "ТЭКО-Сервис"	6829005315	02-402	-	данные отсутствуют	данные отсутствуют	данные отсутствуют	1	0,75	Металл	-	-	-	0	-	-	существующая	Нет
1122	Городской округ город Елец	городское поселение город Елец	Костенко	67	-	52.600666	38.477646	ИП	Костенко 67 (Меренкова Е.А. ИП)	-	1024800794820	ООО "ТЭКО-Сервис"	6829005315	02-403	-	данные отсутствуют	данные отсутствуют	данные отсутствуют	1	0,75	Металл	-	-	-	0	-	-	существующая	Нет
1123	Городской округ город Елец	городское поселение город Елец	Костенко	67	-	52.600666	38.477646	ЮЛ	ООО "ТК Лето"	-	1024800794820	ООО "ТЭКО-Сервис"	6829005315	02-404	-	данные отсутствуют	данные отсутствуют	данные отсутствуют	1	1,10	Пластик	-	-	-	0	-	-	существующая	Нет
1124	Городской округ город Елец	городское поселение город Елец	Костенко	67	-	52.600666	38.477646	ЮЛ	ООО "Торгсервис 36"	-	1024800794820	ООО "ТЭКО-Сервис"	6829005315	02-405	-	данные отсутствуют	данные отсутствуют	данные отсутствуют	1	0,75	Металл	-	-	-	0	-	-	существующая	Нет
1125	Городской округ город Елец	городское поселение город Елец	Костенко	67	а	52.601782	38.477637	ЮЛ	МВД	-	1024800794820	ООО "ТЭКО-Сервис"	6829005315	02-406	-	данные отсутствуют	данные отсутствуют	данные отсутствуют	1	0,75	Металл	-	-	-	0	-	-	существующая	Нет
1126	Городской округ город Елец	городское поселение город Елец	Костенко	67	Г	52.599712	38.480323	ЮЛ	Костенко 67Г (ПАРТНЕР)	-	1024800794820	ООО "ТЭКО-Сервис"	6829005315	02-407	-	данные отсутствуют	данные отсутствуют	данные отсутствуют	2	0,75	Металл	-	-	-	0	-	-	существующая	Нет
1127	Городской округ город Елец	городское поселение город Елец	Костенко	7	-	52.60806	38.480323	ЮЛ	Больница № 2	-	1024800794820	ООО "ТЭКО-Сервис"	6829005315	02-408	-	данные отсутствуют	данные отсутствуют	данные отсутствуют	3	0,75	Металл	-	-	-	0	-	-	существующая	Нет
1128	Городской округ город Елец	городское поселение город Елец	Костенко	7	-	52.60806	38.480323	ЮЛ	Костенко 7 (Больница № 2) доп	-	1024800794820	ООО "ТЭКО-Сервис"	6829005315	02-409	-	данные отсутствуют	данные отсутствуют	данные отсутствуют	1	0,75	Металл	-	-	-	0	-	-	существующая	Нет
1129	Городской округ город Елец	городское поселение город Елец	Костенко	9	-	52.608536	38.493280	ЮЛ	Костенко 9 (ГУЗ)	-	1024800794820	ООО "ТЭКО-Сервис"	6829005315	02-410	-	данные отсутствуют	данные отсутствуют	данные отсутствуют	1	0,75	Металл	-	-	-	0	-	-	существующая	Нет
1130	Городской округ город Елец	городское поселение город Елец	Костенко	-	-	52.608263	38.487195	ЮЛ	Костенко АЗС	-	1024800794820	ООО "ТЭКО-Сервис"	6829005315	02-411	-	данные отсутствуют	данные отсутствуют	данные отсутствуют	2	0,75	Металл	-	-	-	0	-	-	существующая	Нет
1131	Городской округ город Елец	городское поселение город Елец	Красноармейская	39	-	52.614086	38.516759	ЮЛ	Администрация городского округа город Елец	-	1024800794820	ООО "ТЭКО-Сервис"	6829005315	02-412	-	данные отсутствуют	данные отсутствуют	данные отсутствуют	1	0,75	Металл	-	-	-	0	-	-	существующая	Нет
1132	Городской округ город Елец	городское поселение город Елец	Красноармейская	39	-	52.614086	38.516759	ЮЛ	Администрация городского округа город Елец	-	1024800794820	ООО "ТЭКО-Сервис"	6829005315	02-413	-	данные отсутствуют	данные отсутствуют	данные отсутствуют	1	0,75	Металл	-	-	-	0	-	-	существующая	Нет
1133	Городской округ город Елец	городское поселение город Елец	Красноармейская	45	-	52.615251	38.517406	ЮЛ	Администрация городского округа город Елец	-	1024800794820	ООО "ТЭКО-Сервис"	6829005315	02-414	-	данные отсутствуют	данные отсутствуют	данные отсутствуют	1	1,10	Пластик	-	-	-	0	-	-	существующая	Нет
1134	Городской округ город Елец	городское поселение город Елец	Красноармейская	47	-	52.616055	38.517918	ЮЛ	ОАО "ЖТК"	-	1024800794820	ООО "ТЭКО-Сервис"	6829005315	02-415	-	данные отсутствуют	данные отсутствуют	данные отсутствуют	1	0,75	Металл	-	-	-	0	-	-	существующая	Нет

Приложение 1 к приказу управления экологии и природных ресурсов Липецкой области
«Приложение А6. Реестр контейнерных площадок (по данным ОМС)

№ п/п	Данные о нахождении мест (площадок) накопления твердых коммунальных отходов							Данные о собственниках мест (площадок) накопления твердых коммунальных отходов				Организация (ИП), оказывающая услуги по сбору и транспортированию ТКО		Данные о технических характеристиках мест (площадок) накопления твердых коммунальных отходов					Контейнеры для несортированных отходов			Контейнеры для утилизируемых отходов (раздельный сбор)			Контейнеры для сбора крупногабаритных отходов			Статус (существующая/планируемая)	Совместное использование с другими МКД
	Муниципальное образование	Населенный пункт	Улица	Дом	Корпус/Строение	Широта	Долгота	Организационно-правовая форма балансодержателя (юридическое лицо - ЮЛ; индивидуальный предприниматель - ИП; физическое лицо - ФЛ)	для ЮЛ - Полное наименование организации для ИП - Фамилия, Имя, Отчество для ФЛ - Фамилия, Имя, Отчество	ИНН	ОГРН	Наименование	ИНН	Номер контейнерной площадки	Площадь, кв.м.	Тип подстилающей поверхности	Вид площадки	Материал ограждения	Кол-во	Емкость (отдельного контейнера)	Материал контейнера	Кол-во	Емкость (отдельного контейнера)	Материал контейнера	Кол-во	Емкость (отдельного контейнера) м3	Материал контейнера		
1135	Городской округ город Елец	городское поселение город Елец	Кротевича	41	-	52.618891	38.568574	ЮЛ	ОАО гормол завод	-	1024800794820	ООО "ТЭКО-Сервис"	6829005315	02-416	-	данные отсутствуют	данные отсутствуют	данные отсутствуют	1	0,75	Металл	-	-	-	0	-	-	существующая	Нет
1136	Городской округ город Елец	городское поселение город Елец	Кротевича	12	а	52.618045	38.584294	ЮЛ	Спартак	-	1024800794820	ООО "ТЭКО-Сервис"	6829005315	02-417	-	данные отсутствуют	данные отсутствуют	данные отсутствуют	1	1,10	Пластик	-	-	-	0	-	-	существующая	Нет
1137	Городской округ город Елец	городское поселение город Елец	Кротевича	25	-	52.617296	38.579596	ЮЛ	Администрация городского округа город Елец	-	1024800794820	ООО "ТЭКО-Сервис"	6829005315	02-418	-	данные отсутствуют	данные отсутствуют	данные отсутствуют	1	0,75	Металл	-	-	-	0	-	-	существующая	Нет
1138	Городской округ город Елец	городское поселение город Елец	Кротевича	26	а	52.614223	38.566086	ЮЛ	Администрация городского округа город Елец	-	1024800794820	ООО "ТЭКО-Сервис"	6829005315	02-419	-	данные отсутствуют	данные отсутствуют	данные отсутствуют	1	0,75	Металл	-	-	-	0	-	-	существующая	Нет
1139	Городской округ город Елец	городское поселение город Елец	Кротевича	26	а	52.614223	38.566086	ЮЛ	Администрация городского округа город Елец	-	1024800794820	ООО "ТЭКО-Сервис"	6829005315	02-420	-	данные отсутствуют	данные отсутствуют	данные отсутствуют	1	0,75	Металл	-	-	-	0	-	-	существующая	Нет
1140	Городской округ город Елец	городское поселение город Елец	Кротевича	27	а	52.617684	38.581510	ЮЛ	АО "Тандер"	-	1024800794820	ООО "ТЭКО-Сервис"	6829005315	02-421	-	данные отсутствуют	данные отсутствуют	данные отсутствуют	1	0,75	Металл	-	-	-	0	-	-	существующая	Нет
1141	Городской округ город Елец	городское поселение город Елец	Кротевича	30	-	52.615601	38.576793	ЮЛ	Администрация городского округа город Елец	-	1024800794820	ООО "ТЭКО-Сервис"	6829005315	02-422	-	данные отсутствуют	данные отсутствуют	данные отсутствуют	1	0,75	Металл	-	-	-	0	-	-	существующая	Нет
1142	Городской округ город Елец	городское поселение город Елец	Кротевича	33	а	52.617892	38.580153	ЮЛ	ООО "Агроторг"	-	1024800794820	ООО "ТЭКО-Сервис"	6829005315	02-423	-	данные отсутствуют	данные отсутствуют	данные отсутствуют	1	0,75	Металл	-	-	-	0	-	-	существующая	Нет
1143	Городской округ город Елец	городское поселение город Елец	Кротевича	6	а	52.615776	38.566580	ЮЛ	Администрация городского округа город Елец	-	1024800794820	ООО "ТЭКО-Сервис"	6829005315	02-424	-	данные отсутствуют	данные отсутствуют	данные отсутствуют	1-	0,75	Металл	-	-	-	0	-	-	существующая	Нет
1144	Городской округ город Елец	городское поселение город Елец	ЛТолстого	36	-	52.624425	38.483189	ЮЛ	Администрация городского округа город Елец	-	1024800794820	ООО "ТЭКО-Сервис"	6829005315	02-425	-	данные отсутствуют	данные отсутствуют	данные отсутствуют	1	1,10	Пластик	-	-	-	0	-	-	существующая	Нет
1145	Городской округ город Елец	городское поселение город Елец	Ленина	105	-	52.628541	38.498433	ЮЛ	Администрация городского округа город Елец	-	1024800794820	ООО "ТЭКО-Сервис"	6829005315	02-426	-	данные отсутствуют	данные отсутствуют	данные отсутствуют	1	0,75	Металл	-	-	-	0	-	-	существующая	Нет
1146	Городской округ город Елец	городское поселение город Елец	Ленина	73	-	52.622594	38.496637	ЮЛ	Администрация городского округа город Елец	-	1024800794820	ООО "ТЭКО-Сервис"	6829005315	02-427	-	данные отсутствуют	данные отсутствуют	данные отсутствуют	1	1,10	Пластик	-	-	-	0	-	-	существующая	Нет
1147	Городской округ город Елец	городское поселение город Елец	Ленина	77	-	52.623135	38.495541	ЮЛ	Администрация городского округа город Елец	-	1024800794820	ООО "ТЭКО-Сервис"	6829005315	02-429	-	данные отсутствуют	данные отсутствуют	данные отсутствуют	1	0,75	Металл	-	-	-	0	-	-	существующая	Нет
1148	Городской округ город Елец	городское поселение город Елец	Ленина	79	-	52.623348	38.496942	ЮЛ	Администрация городского округа город Елец	-	1024800794820	ООО "ТЭКО-Сервис"	6829005315	02-430	-	данные отсутствуют	данные отсутствуют	данные отсутствуют	1	0,75	Металл	-	-	-	0	-	-	существующая	Нет
1149	Городской округ город Елец	городское поселение город Елец	Ленина	80	-	52.624195	38.498847	ЮЛ	Администрация городского округа город Елец	-	1024800794820	ООО "ТЭКО-Сервис"	6829005315	02-431	-	данные отсутствуют	данные отсутствуют	данные отсутствуют	1	1,10	Пластик	-	-	-	0	-	-	существующая	Нет
1150	Городской округ город Елец	городское поселение город Елец	Ленина	85	-	52.624655	38.497562	ЮЛ	Администрация городского округа город Елец	-	1024800794820	ООО "ТЭКО-Сервис"	6829005315	02-432	-	данные отсутствуют	данные отсутствуют	данные отсутствуют	1	0,75	Металл	-	-	-	0	-	-	существующая	Нет
1151	Городской округ город Елец	городское поселение город Елец	Ленина	86	-	52.624813	38.498308	ЮЛ	Администрация городского округа город Елец	-	1024800794820	ООО "ТЭКО-Сервис"	6829005315	02-433	-	данные отсутствуют	данные отсутствуют	данные отсутствуют	1	0,75	Металл	-	-	-	0	-	-	существующая	Нет
1152	Городской округ город Елец	городское поселение город Елец	Ленина	88	-	52.626174	38.498901	ЮЛ	Администрация городского округа город Елец	-	1024800794820	ООО "ТЭКО-Сервис"	6829005315	02-434	-	данные отсутствуют	данные отсутствуют	данные отсутствуют	3	1,10	Пластик	-	-	-	0	-	-	существующая	Нет
1153	Городской округ город Елец	городское поселение город Елец	Ленина	93	-	52.625994	38.497858	ЮЛ	Администрация городского округа город Елец	-	1024800794820	ООО "ТЭКО-Сервис"	6829005315	02-435	-	данные отсутствуют	данные отсутствуют	данные отсутствуют	1	0,75	Металл	-	-	-	0	-	-	существующая	Нет
1154	Городской округ город Елец	городское поселение город Елец	Ленина	125	-	52.630509	38.498101	ЮЛ	Администрация городского округа город Елец	-	1024800794820	ООО "ТЭКО-Сервис"	6829005315	02-436	-	данные отсутствуют	данные отсутствуют	данные отсутствуют	1	0,75	Металл	-	-	-	0	-	-	существующая	Нет
1155	Городской округ город Елец	городское поселение город Елец	Ленина	71	-	52.621708	38.496430	ЮЛ	Администрация городского округа город Елец	-	1024800794820	ООО "ТЭКО-Сервис"	6829005315	02-437	-	данные отсутствуют	данные отсутствуют	данные отсутствуют	2	0,75	Металл	-	-	-	0	-	-	существующая	Нет
1156	Городской округ город Елец	городское поселение город Елец	Ленина	99	-	52.627202	38.498370	ЮЛ	Администрация городского округа город Елец	-	1024800794820	ООО "ТЭКО-Сервис"	6829005315	02-438	-	данные отсутствуют	данные отсутствуют	данные отсутствуют	1	0,75	Металл	-	-	-	0	-	-	существующая	Нет
1157	Городской округ город Елец	городское поселение город Елец	Лермонтова	3	-	52.615962	38.503338	ЮЛ	Администрация городского округа город Елец	-	1024800794820	ООО "ТЭКО-Сервис"	6829005315	02-439	-	данные отсутствуют	данные отсутствуют	данные отсутствуют	1	0,75	Металл	-	-	-	0	-	-	существующая	Нет
1158	Городской округ город Елец	городское поселение город Елец	Лесная	1	-	52.60223	38.554973	ЮЛ	Администрация городского округа город Елец	-	1024800794820	ООО "ТЭКО-Сервис"	6829005315	02-440	-	данные отсутствуют	данные отсутствуют	данные отсутствуют	2	0,75	Металл	-	-	-	0	-	-	существующая	Нет
1159	Городской округ город Елец	городское поселение город Елец	Лесная	1	а	52.602509	38.554183	ЮЛ	АО "Тандер"	-	1024800794820	ООО "ТЭКО-Сервис"	6829005315	02-441	-	данные отсутствуют	данные отсутствуют	данные отсутствуют	1	0,75	Металл	-	-	-	0	-	-	существующая	Нет
1160	Городской округ город Елец	городское поселение город Елец	Ломоносова	1	а	52.593084	38.500347	ЮЛ	Администрация городского округа город Елец	-	1024800794820	ООО "ТЭКО-Сервис"	6829005315	02-442	-	данные отсутствуют	данные отсутствуют	данные отсутствуют	2	0,75	Металл	-	-	-	0	-	-	существующая	Нет
1161	Городской округ город Елец	городское поселение город Елец	Ломоносова	13	-	52.591383	38.503473	ЮЛ	Администрация городского округа город Елец	-	1024800794820	ООО "ТЭКО-Сервис"	6829005315	02-443	-	данные отсутствуют	данные отсутствуют	данные отсутствуют	2	0,75	Металл	-	-	-	0	-	-	существующая	Нет
1162	Городской округ город Елец	городское поселение город Елец	Ломоносова	13	Д	52.591383	38.503473	ЮЛ	Администрация городского округа город Елец	-	1024800794820	ООО "ТЭКО-Сервис"	6829005315	02-444	-	данные отсутствуют	данные отсутствуют	данные отсутствуют	3	0,75	Металл	-	-	-	0	-	-	существующая	Нет
1163	Городской округ город Елец	городское поселение город Елец	Ломоносова	13	а	52.591481	38.502503	ИП	ИП Козаков В.Г.	-	1024800794820	ООО "ТЭКО-Сервис"	6829005315	02-445	-	данные отсутствуют	данные отсутствуют	данные отсутствуют	1	0,75	Металл	-	-	-	0	-	-	существующая	Нет
1164	Городской округ город Елец	городское поселение город Елец	Ломоносова	17	Б	52.592847	38.507767	ЮЛ	Администрация городского округа город Елец	-	1024800794820	ООО "ТЭКО-Сервис"	6829005315	02-446	-	данные отсутствуют	данные отсутствуют	данные отсутствуют	1	0,75	Металл	-	-	-	0	-	-	существующая	Нет
1165	Городской округ город Елец	городское поселение город Елец	Ломоносова	28	а	52.589632	38.507354	ЮЛ	Администрация городского округа город Елец	-	1024800794820	ООО "ТЭКО-Сервис"	6829005315	02-447	-	данные отсутствуют	данные отсутствуют	данные отсутствуют	1	0,75	Металл	-	-	-	0	-	-	существующая	Нет
1166	Городской округ город Елец	городское поселение город Елец	ЛТолстого	13	Б	52.623239	38.499987	ЮЛ	Администрация городского округа город Елец	-	1024800794820	ООО "ТЭКО-Сервис"	6829005315	02-448	-	данные отсутствуют	данные отсутствуют	данные отсутствуют	1	0,50	Металл	-	-	-	0	-	-	существующая	Нет
1167	Городской округ город Елец	городское поселение город Елец	ЛТолстого	4	-	52.623343	38.501856	ЮЛ	Администрация городского округа город Елец	-	1024800794820	ООО "ТЭКО-Сервис"	6829005315	02-449	-	данные отсутствуют	данные отсутствуют	данные отсутствуют	1	0,75	Металл	-	-	-	0	-	-	существующая	Нет

Приложение 1 к приказу управления экологии и природных ресурсов Липецкой области
«Приложение А6. Реестр контейнерных площадок (по данным ОМС)

№ п/п	Данные о нахождении мест (площадок) накопления твердых коммунальных отходов							Данные о собственниках мест (площадок) накопления твердых коммунальных отходов				Организация (ИП), оказывающая услуги по сбору и транспортированию ТКО		Данные о технических характеристиках мест (площадок) накопления твердых коммунальных отходов					Контейнеры для несортированных отходов			Контейнеры для утилизируемых отходов (раздельный сбор)			Контейнеры для сбора крупногабаритных отходов			Статус (существующая/планируемая)	Совместное использование с другими МКД
	Муниципальное образование	Населенный пункт	Улица	Дом	Корпус/Строение	Широта	Долгота	Организационно-правовая форма балансодержателя (юридическое лицо - ЮЛ; индивидуальный предприниматель - ИП; физическое лицо - ФЛ)	для ЮЛ - Полное наименование организации для ИП - Фамилия, Имя, Отчество для ФЛ - Фамилия, Имя, Отчество	ИНН	ОГРН	Наименование	ИНН	Номер контейнерной площадки	Площадь, кв.м.	Тип подстилающей поверхности	Вид площадки	Материал ограждения	Кол-во	Емкость (отдельного контейнера)	Материал контейнера	Кол-во	Емкость (отдельного контейнера)	Материал контейнера	Кол-во	Емкость (отдельного контейнера) м3	Материал контейнера		
1168	Городской округ город Елец	городское поселение город Елец	ЛТолстого	6	-	52.623529	38.499916	ЮЛ	Администрация городского округа город Елец	-	1024800794820	ООО "ТЭКО-Сервис"	6829005315	02-450	-	данные отсутствуют	данные отсутствуют	данные отсутствуют	1	1,10	Пластик	-	-	-	0	-	-	существующая	Нет
1169	Измалковский муниципальный округ	д. Прилепы	Сиреневая	3	-	52.80598	37.97785	нет данных	нет данных	-	-	ООО "ТЭКО-Сервис"	6829005315	-	0,80	бетон	Открытая	данные отсутствуют	1	0,75	Металл	-	-	-	0	-	-	существующая	Нет
1170	Городской округ город Елец	городское поселение город Елец	Л.Толстого	8	-	52.623616	38.498739	ЮЛ	ООО "Агроторг"	-	1024800794820	ООО "ТЭКО-Сервис"	6829005315	02-451	-	данные отсутствуют	данные отсутствуют	данные отсутствуют	1	0,75	Металл	-	-	-	0	-	-	существующая	Нет
1171	Городской округ город Елец	городское поселение город Елец	ЛТолстого	17	-	52.62337	38.498326	ЮЛ	ООО "Ассорти"	-	1024800794820	ООО "ТЭКО-Сервис"	6829005315	02-452	-	данные отсутствуют	данные отсутствуют	данные отсутствуют	1	0,75	Металл	-	-	-	0	-	-	существующая	Нет
1172	Городской округ город Елец	городское поселение город Елец	МГорького	97	-	52.625169	38.494328	ЮЛ	Администрация городского округа город Елец	-	1024800794820	ООО "ТЭКО-Сервис"	6829005315	02-453	-	данные отсутствуют	данные отсутствуют	данные отсутствуют	1	0,75	Металл	-	-	-	0	-	-	существующая	Нет
1173	Городской округ город Елец	городское поселение город Елец	МГорького	80	-	52.629662	38.495694	ЮЛ	Администрация городского округа город Елец	-	1024800794820	ООО "ТЭКО-Сервис"	6829005315	02-454	-	данные отсутствуют	данные отсутствуют	данные отсутствуют	1	0,75	Металл	-	-	-	0	-	-	существующая	Нет
1174	Городской округ город Елец	городское поселение город Елец	МГорького	113	-	52.627552	38.494849	ЮЛ	Администрация городского округа город Елец	-	1024800794820	ООО "ТЭКО-Сервис"	6829005315	02-455	-	данные отсутствуют	данные отсутствуют	данные отсутствуют	2	0,75	Металл	-	-	-	0	-	-	существующая	Нет
1175	Городской округ город Елец	городское поселение город Елец	МГорького	18	-	52.618854	38.494032	ЮЛ	Администрация городского округа город Елец	-	1024800794820	ООО "ТЭКО-Сервис"	6829005315	02-456	-	данные отсутствуют	данные отсутствуют	данные отсутствуют	1	1,10	Пластик	-	-	-	0	-	-	существующая	Нет
1176	Городской округ город Елец	городское поселение город Елец	Маяковского	29	-	52.630148	38.504210	ЮЛ	Администрация городского округа город Елец	-	1024800794820	ООО "ТЭКО-Сервис"	6829005315	02-457	-	данные отсутствуют	данные отсутствуют	данные отсутствуют	1	0,75	Металл	-	-	-	0	-	-	существующая	Нет
1177	Городской округ город Елец	городское поселение город Елец	Маяковского	39	-	52.632663	38.504641	ЮЛ	Администрация городского округа город Елец	-	1024800794820	ООО "ТЭКО-Сервис"	6829005315	02-458	-	данные отсутствуют	данные отсутствуют	данные отсутствуют	1	0,75	Металл	-	-	-	0	-	-	существующая	Нет
1178	Городской округ город Елец	городское поселение город Елец	Маяковского	62	-	52.63369	38.505180	ЮЛ	АО "Тандер"	-	1024800794820	ООО "ТЭКО-Сервис"	6829005315	02-459	5,50	бетон	Открытая	Металл	2	1,10	Пластик	-	-	-	0	-	-	существующая	Нет
1179	Городской округ город Елец	городское поселение город Елец	Маяковского	39	-	52.632663	38.504641	ИП	ИП Иванов А.В.	-	1024800794820	ООО "ТЭКО-Сервис"	6829005315	02-460	-	данные отсутствуют	данные отсутствуют	данные отсутствуют	1	0,75	Металл	-	-	-	0	-	-	существующая	Нет
1180	Городской округ город Елец	городское поселение город Елец	Мешкова	1	а	52.613408	38.520900	ЮЛ	Администрация городского округа город Елец	-	1024800794820	ООО "ТЭКО-Сервис"	6829005315	02-461	-	данные отсутствуют	данные отсутствуют	данные отсутствуют	1	0,75	Металл	-	-	-	0	-	-	существующая	Нет
1181	Городской округ город Елец	городское поселение город Елец	Мешкова	32	-	52.616066	38.511234	ЮЛ	Администрация городского округа город Елец	-	1024800794820	ООО "ТЭКО-Сервис"	6829005315	02-462	-	данные отсутствуют	данные отсутствуют	данные отсутствуют	1	0,75	Металл	-	-	-	0	-	-	существующая	Нет
1182	Городской округ город Елец	городское поселение город Елец	Мира	102	-	52.623463	38.501245	ИП	Мира 102 (Акобян О.М. ИП)	-	1024800794820	ООО "ТЭКО-Сервис"	6829005315	02-463	-	данные отсутствуют	данные отсутствуют	данные отсутствуют	1	1,10	Пластик	-	-	-	0	-	-	существующая	Нет
1183	Городской округ город Елец	городское поселение город Елец	Мира	113	-	52.622785	38.500158	ЮЛ	ООО "Вереск"	-	1024800794820	ООО "ТЭКО-Сервис"	6829005315	02-464	-	данные отсутствуют	данные отсутствуют	данные отсутствуют	1	0,75	Металл	-	-	-	0	-	-	существующая	Нет
1184	Городской округ город Елец	городское поселение город Елец	Мира	125	-	52.624354	38.500751	ЮЛ	Администрация городского округа город Елец	-	1024800794820	ООО "ТЭКО-Сервис"	6829005315	02-465	-	данные отсутствуют	данные отсутствуют	данные отсутствуют	1	0,75	Металл	-	-	-	0	-	-	существующая	Нет
1185	Городской округ город Елец	городское поселение город Елец	Мира	125	-	52.624354	38.500751	ЮЛ	Администрация городского округа город Елец	-	1024800794820	ООО "ТЭКО-Сервис"	6829005315	02-466	-	данные отсутствуют	данные отсутствуют	данные отсутствуют	1	0,75	Металл	-	-	-	0	-	-	существующая	Нет
1186	Городской округ город Елец	городское поселение город Елец	Мира	143	-	52.627197	38.501542	ЮЛ	Администрация городского округа город Елец	-	1024800794820	ООО "ТЭКО-Сервис"	6829005315	02-467	-	данные отсутствуют	данные отсутствуют	данные отсутствуют	1	0,75	Металл	-	-	-	0	-	-	существующая	Нет
1187	Городской округ город Елец	городское поселение город Елец	Мира	147	-	52.627661	38.501524	ЮЛ	Администрация городского округа город Елец	-	1024800794820	ООО "ТЭКО-Сервис"	6829005315	02-468	-	данные отсутствуют	данные отсутствуют	данные отсутствуют	1	1,10	Пластик	-	-	-	0	-	-	существующая	Нет
1188	Городской округ город Елец	городское поселение город Елец	Мира	82	-	52.619559	38.500203	ЮЛ	Мира 82 (колледж искусств им.Т.Н.Хренникова)	-	1024800794820	ООО "ТЭКО-Сервис"	6829005315	02-469	-	данные отсутствуют	данные отсутствуют	данные отсутствуют	1	1,10	Пластик	-	-	-	0	-	-	существующая	Нет
1189	Городской округ город Елец	городское поселение город Елец	Мира	83	-	52.617072	38.498901	ЮЛ	Администрация городского округа город Елец	-	1024800794820	ООО "ТЭКО-Сервис"	6829005315	02-470	-	данные отсутствуют	данные отсутствуют	данные отсутствуют	1	1,10	Пластик	-	-	-	0	-	-	существующая	Нет
1190	Городской округ город Елец	городское поселение город Елец	Мира	84	-	52.61992	38.500329	ЮЛ	Администрация городского округа город Елец	-	1024800794820	ООО "ТЭКО-Сервис"	6829005315	02-471	-	данные отсутствуют	данные отсутствуют	данные отсутствуют	2	0,75	Металл	-	-	-	0	-	-	существующая	Нет
1191	Городской округ город Елец	городское поселение город Елец	Мира	100	-	52.623113	38.501164	ЮЛ	Администрация городского округа город Елец	-	1024800794820	ООО "ТЭКО-Сервис"	6829005315	02-472	-	данные отсутствуют	данные отсутствуют	данные отсутствуют	1	0,75	Металл	-	-	-	0	-	-	существующая	Нет
1192	Городской округ город Елец	городское поселение город Елец	Мира	113	-	52.622785	38.500158	ЮЛ	Администрация городского округа город Елец	-	1024800794820	ООО "ТЭКО-Сервис"	6829005315	02-473	-	данные отсутствуют	данные отсутствуют	данные отсутствуют	1	0,75	Металл	-	-	-	0	-	-	существующая	Нет
1193	Городской округ город Елец	городское поселение город Елец	Мира	113	-	52.622785	38.500158	ЮЛ	Администрация городского округа город Елец	-	1024800794820	ООО "ТЭКО-Сервис"	6829005315	02-474	-	данные отсутствуют	данные отсутствуют	данные отсутствуют	1	0,75	Металл	-	-	-	0	-	-	существующая	Нет
1194	Городской округ город Елец	городское поселение город Елец	Мира	94	-	52.622222	38.501038	ЮЛ	Администрация городского округа город Елец	-	1024800794820	ООО "ТЭКО-Сервис"	6829005315	02-475	-	данные отсутствуют	данные отсутствуют	данные отсутствуют	1	1,10	Пластик	-	-	-	0	-	-	существующая	Нет
1195	Городской округ город Елец	городское поселение город Елец	Мичурина	4	а	52.616913	38.545254	ЮЛ	Администрация городского округа город Елец	-	1024800794820	ООО "ТЭКО-Сервис"	6829005315	02-476	-	данные отсутствуют	данные отсутствуют	данные отсутствуют	1	0,75	Металл	-	-	-	0	-	-	существующая	Нет
1196	Городской округ город Елец	городское поселение город Елец	мкр Александровский	15	-	52.634586	38.463363	ЮЛ	Администрация городского округа город Елец	-	1024800794820	ООО "ТЭКО-Сервис"	6829005315	02-477	-	данные отсутствуют	данные отсутствуют	данные отсутствуют	3	0,75	Металл	-	-	-	0	-	-	существующая	Нет
1197	Городской округ город Елец	городское поселение город Елец	мкр Александровский	24	-	52.633373	38.465851	ЮЛ	Администрация городского округа город Елец	-	1024800794820	ООО "ТЭКО-Сервис"	6829005315	02-478	-	данные отсутствуют	данные отсутствуют	данные отсутствуют	2	0,75	Металл	-	-	-	0	-	-	существующая	Нет
1198	Городской округ город Елец	городское поселение город Елец	Московское ш	8	-	52.634543	38.458063	ЮЛ	Администрация городского округа город Елец	-	1024800794820	ООО "ТЭКО-Сервис"	6829005315	02-479	-	данные отсутствуют	данные отсутствуют	данные отсутствуют	1	0,75	Металл	-	-	-	0	-	-	существующая	Нет
1199	Городской округ город Елец	городское поселение город Елец	Московское ш	38	-	52.638789	38.446358	ЮЛ	Администрация городского округа город Елец	-	1024800794820	ООО "ТЭКО-Сервис"	6829005315	02-480	-	данные отсутствуют	данные отсутствуют	данные отсутствуют	1	0,75	Металл	-	-	-	0	-	-	существующая	Нет
1200	Городской округ город Елец	городское поселение город Елец	Московское	7	-	52.631176	38.455692	ЮЛ	ООО "Успех плюс"	-	1024800794820	ООО "ТЭКО-Сервис"	6829005315	02-481	-	данные отсутствуют	данные отсутствуют	данные отсутствуют	1	0,75	Металл	-	-	-	0	-	-	существующая	Нет
1201	Городской округ город Елец	городское поселение город Елец	Московское ш	3	а	52.629826	38.457955	ЮЛ	Администрация городского округа город Елец	-	1024800794820	ООО "ТЭКО-Сервис"	6829005315	02-482	-	данные отсутствуют	данные отсутствуют	данные отсутствуют	6	0,75	Металл	-	-	-	0	-	-	существующая	Нет

Приложение 1 к приказу управления экологии и природных ресурсов Липецкой области
«Приложение А6. Реестр контейнерных площадок (по данным ОМС)

№ п/п	Данные о нахождении мест (площадок) накопления твердых коммунальных отходов							Данные о собственниках мест (площадок) накопления твердых коммунальных отходов				Организация (ИП), оказывающая услуги по сбору и транспортированию ТКО		Данные о технических характеристиках мест (площадок) накопления твердых коммунальных отходов					Контейнеры для несортированных отходов			Контейнеры для утилизируемых отходов (раздельный сбор)			Контейнеры для сбора крупногабаритных отходов			Статус (существующая/планируемая)	Совместное использование с другими МКД
	Муниципальное образование	Населенный пункт	Улица	Дом	Корпус/Строение	Широта	Долгота	Организационно-правовая форма балансодержателя (юридическое лицо - ЮЛ; индивидуальный предприниматель - ИП; физическое лицо - ФЛ)	для ЮЛ - Полное наименование организации для ИП - Фамилия, Имя, Отчество для ФЛ - Фамилия, Имя, Отчество	ИНН	ОГРН	Наименование	ИНН	Номер контейнерной площадки	Площадь, кв.м.	Тип подстилающей поверхности	Вид площадки	Материал ограждения	Кол-во	Емкость (отдельного контейнера)	Материал контейнера	Кол-во	Емкость (отдельного контейнера)	Материал контейнера	Кол-во	Емкость (отдельного контейнера) м3	Материал контейнера		
1202	Городской округ город Елец	городское поселение город Елец	Московкое ш	12	а	52.634002	38.454245	ЮЛ	Администрация городского округа город Елец	-	1024800794820	ООО "ТЭКО-Сервис"	6829005315	02-483	-	данные отсутствуют	данные отсутствуют	данные отсутствуют	1	0,75	Металл	-	-	-	0	-	-	существующая	Нет
1203	Городской округ город Елец	городское поселение город Елец	Московкое ш	6	-	52.632477	38.457012	ЮЛ	Московкое ш., д. ,6,	-	1024800794820	ООО "ТЭКО-Сервис"	6829005315	02-484	-	данные отсутствуют	данные отсутствуют	данные отсутствуют	5	0,75	Металл	-	-	-	0	-	-	существующая	Нет
1204	Городской округ город Елец	городское поселение город Елец	Московкое ш	-	-	52.635455	38.450445	ЮЛ	Администрация городского округа город Елец	-	1024800794820	ООО "ТЭКО-Сервис"	6829005315	02-485	-	данные отсутствуют	данные отсутствуют	данные отсутствуют	1	0,75	Металл	-	-	-	0	-	-	существующая	Нет
1205	Городской округ город Елец	городское поселение город Елец	Московкое ш	18	Е	52.635352	38.454587	ЮЛ	Администрация городского округа город Елец	-	1024800794820	ООО "ТЭКО-Сервис"	6829005315	02-486	-	данные отсутствуют	данные отсутствуют	данные отсутствуют	2	1,10	Пластик	-	-	-	0	-	-	существующая	Нет
1206	Городской округ город Елец	городское поселение город Елец	Московкое ш	1	-	52.629935	38.454829	ЮЛ	Администрация городского округа город Елец	-	1024800794820	ООО "ТЭКО-Сервис"	6829005315	02-487	-	данные отсутствуют	данные отсутствуют	данные отсутствуют	1	0,75	Металл	-	-	-	0	-	-	существующая	Нет
1207	Городской округ город Елец	городское поселение город Елец	Московкое ш	28	-	52.637647	38.449718	ЮЛ	Администрация городского округа город Елец	-	1024800794820	ООО "ТЭКО-Сервис"	6829005315	02-488	-	данные отсутствуют	данные отсутствуют	данные отсутствуют	1	0,75	Металл	-	-	-	0	-	-	существующая	Нет
1208	Городской округ город Елец	городское поселение город Елец	Московкое ш	5	а	52.630859	38.455647	ЮЛ	Администрация городского округа город Елец	-	1024800794820	ООО "ТЭКО-Сервис"	6829005315	02-489	-	данные отсутствуют	данные отсутствуют	данные отсутствуют	1	0,75	Металл	-	-	-	0	-	-	существующая	Нет
1209	Городской округ город Елец	городское поселение город Елец	Московкое ш	9	а	52.632242	38.449817	ЮЛ	Администрация городского округа город Елец	-	1024800794820	ООО "ТЭКО-Сервис"	6829005315	02-490	-	данные отсутствуют	данные отсутствуют	данные отсутствуют	2	0,75	Металл	-	-	-	0	-	-	существующая	Нет
1210	Городской округ город Елец	городское поселение город Елец	Московкое ш	19	-	52.637576	38.445478	ЮЛ	Администрация городского округа город Елец	-	1024800794820	ООО "ТЭКО-Сервис"	6829005315	02-491	-	данные отсутствуют	данные отсутствуют	данные отсутствуют	1	0,75	Металл	-	-	-	0	-	-	существующая	Нет
1211	Городской округ город Елец	городское поселение город Елец	Московкое ш	30	-	52.63815	38.450239	ЮЛ	Администрация городского округа город Елец	-	1024800794820	ООО "ТЭКО-Сервис"	6829005315	02-492	-	данные отсутствуют	данные отсутствуют	данные отсутствуют	1	0,75	Металл	-	-	-	0	-	-	существующая	Нет
1212	Городской округ город Елец	городское поселение город Елец	Московкое ш	32	а	52.640642	38.445702	ЮЛ	Администрация городского округа город Елец	-	1024800794820	ООО "ТЭКО-Сервис"	6829005315	02-493	-	данные отсутствуют	данные отсутствуют	данные отсутствуют	3	0,75	Металл	-	-	-	0	-	-	существующая	Нет
1213	Городской округ город Елец	городское поселение город Елец	Московкое ш	3	в	52.630044	38.456284	ЮЛ	Администрация городского округа город Елец	-	1024800794820	ООО "ТЭКО-Сервис"	6829005315	02-494	-	данные отсутствуют	данные отсутствуют	данные отсутствуют	1	1,10	Пластик	-	-	-	0	-	-	существующая	Нет
1214	Городской округ город Елец	городское поселение город Елец	Московкое ш	18	Б	52.63445	38.45446	ЮЛ	Администрация городского округа город Елец	-	1024800794820	ООО "ТЭКО-Сервис"	6829005315	02-495	-	данные отсутствуют	данные отсутствуют	данные отсутствуют	-	-	-	-	-	-	0	-	-	существующая	Нет
1215	Городской округ город Елец	городское поселение город Елец	Московкое ш	20	-	52.635297	38.453607	ЮЛ	Администрация городского округа город Елец	-	1024800794820	ООО "ТЭКО-Сервис"	6829005315	02-496	-	данные отсутствуют	данные отсутствуют	данные отсутствуют	2	0,75	Металл	-	-	-	0	-	-	существующая	Нет
1216	Городской округ город Елец	городское поселение город Елец	Новая	1	а	52.615809	38.549548	ЮЛ	Администрация городского округа город Елец	-	1024800794820	ООО "ТЭКО-Сервис"	6829005315	02-497	-	данные отсутствуют	данные отсутствуют	данные отсутствуют	1	0,75	Металл	-	-	-	0	-	-	существующая	Нет
1217	Городской округ город Елец	городское поселение город Елец	Ново-Воронежская	36	-	52.605807	38.560166	ЮЛ	ООО "Агроторг"	-	1024800794820	ООО "ТЭКО-Сервис"	6829005315	02-498	-	данные отсутствуют	данные отсутствуют	данные отсутствуют	1	0,75	Металл	-	-	-	0	-	-	существующая	Нет
1218	Городской округ город Елец	городское поселение город Елец	Новолипецкая	3	Б	52.617241	38.546116	ЮЛ	АО "Тандер"	-	1024800794820	ООО "ТЭКО-Сервис"	6829005315	02-499	-	данные отсутствуют	данные отсутствуют	данные отсутствуют	1	0,75	Металл	-	-	-	0	-	-	существующая	Нет
1219	Городской округ город Елец	городское поселение город Елец	Новолипецкая	1	-	52.618827	38.557013	ЮЛ	Администрация городского округа город Елец	-	1024800794820	ООО "ТЭКО-Сервис"	6829005315	02-500	-	данные отсутствуют	данные отсутствуют	данные отсутствуют	7	0,75	Металл	-	-	-	0	-	-	существующая	Нет
1220	Городской округ город Елец	городское поселение город Елец	Новолипецкая	1	Б	52.61875	38.555000	ЮЛ	Администрация городского округа город Елец	-	1024800794820	ООО "ТЭКО-Сервис"	6829005315	02-501	-	данные отсутствуют	данные отсутствуют	данные отсутствуют	6	0,75	Металл	-	-	-	0	-	-	существующая	Нет
1221	Городской округ город Елец	городское поселение город Елец	Новолипецкая	12	-	52.618734	38.542217	ЮЛ	Администрация городского округа город Елец	-	1024800794820	ООО "ТЭКО-Сервис"	6829005315	02-502	-	данные отсутствуют	данные отсутствуют	данные отсутствуют	1	1,10	Пластик	-	-	-	0	-	-	существующая	Нет
1222	Городской округ город Елец	городское поселение город Елец	Новолипецкая	12	в	52.619969	38.541651	ЮЛ	Новолипецкая 12 В (Альянс ООО)	-	1024800794820	ООО "ТЭКО-Сервис"	6829005315	02-503	-	данные отсутствуют	данные отсутствуют	данные отсутствуют	1	0,75	Металл	-	-	-	0	-	-	существующая	Нет
1223	Измалковский муниципальный округ	д. Мокрый Семенек	Речная	40	-	52.74995	37.92979	нет данных	нет данных	-	-	ООО "ТЭКО-Сервис"	6829005315	-	0,80	бетон	Открытая	данные отсутствуют	1	0,75	Металл	-	-	-	0	-	-	существующая	Нет
1224	Городской округ город Елец	городское поселение город Елец	Новолипецкая	1	Е	52.618827	38.557013	ЮЛ	Администрация городского округа город Елец	-	1024800794820	ООО "ТЭКО-Сервис"	6829005315	02-504	-	данные отсутствуют	данные отсутствуют	данные отсутствуют	2	0,75	Металл	-	-	-	0	-	-	существующая	Нет
1225	Городской округ город Елец	городское поселение город Елец	Новолипецкая	1	Б	52.618816	38.557471	ЮЛ	Администрация городского округа город Елец	-	1024800794820	ООО "ТЭКО-Сервис"	6829005315	02-505	-	данные отсутствуют	данные отсутствуют	данные отсутствуют	1	0,75	Металл	-	-	-	0	-	-	существующая	Нет
1226	Городской округ город Елец	городское поселение город Елец	Новолипецкая	20	-	52.61775	38.533602	ЮЛ	Администрация городского округа город Елец	-	1024800794820	ООО "ТЭКО-Сервис"	6829005315	02-506	-	данные отсутствуют	данные отсутствуют	данные отсутствуют	2	1,10	Пластик	-	-	-	0	-	-	существующая	Нет
1227	Городской округ город Елец	городское поселение город Елец	Новолипецкая	36	-	52.617176	38.529704	ЮЛ	Новолипецкая 36 (детская поликлиника)	-	1024800794820	ООО "ТЭКО-Сервис"	6829005315	02-507	-	данные отсутствуют	данные отсутствуют	данные отсутствуют	1	0,75	Металл	-	-	-	0	-	-	существующая	Нет
1228	Городской округ город Елец	городское поселение город Елец	Новолипецкая	38	-	52.61682	38.529111	ЮЛ	Администрация городского округа город Елец	-	1024800794820	ООО "ТЭКО-Сервис"	6829005315	02-508	-	данные отсутствуют	данные отсутствуют	данные отсутствуют	1	1,10	Пластик	-	-	-	0	-	-	существующая	Нет
1229	Городской округ город Елец	городское поселение город Елец	Новолипецкая	8	-	52.619056	38.550877	ЮЛ	Администрация городского округа город Елец	-	1024800794820	ООО "ТЭКО-Сервис"	6829005315	02-509	-	данные отсутствуют	данные отсутствуют	данные отсутствуют	1	0,75	Металл	-	-	-	0	-	-	существующая	Нет
1230	Городской округ город Елец	городское поселение город Елец	Новолипецкая	-	-	52.624066	38.560556	ЮЛ	Новолипецкая АЗС	-	1024800794820	ООО "ТЭКО-Сервис"	6829005315	02-510	-	данные отсутствуют	данные отсутствуют	данные отсутствуют	2	0,75	Металл	-	-	-	0	-	-	существующая	Нет
1231	Городской округ город Елец	городское поселение город Елец	Новоселов	23	-	52.589972	38.505270	ИП	ИП Белов В.В.	-	1024800794820	ООО "ТЭКО-Сервис"	6829005315	02-511	-	данные отсутствуют	данные отсутствуют	данные отсутствуют	1	0,75	Металл	-	-	-	0	-	-	существующая	Нет
1232	Городской округ город Елец	городское поселение город Елец	Окружная	3	2	52.591722	38.487959	ЮЛ	Администрация городского округа город Елец	-	1024800794820	ООО "ТЭКО-Сервис"	6829005315	02-512	-	данные отсутствуют	данные отсутствуют	данные отсутствуют	1	1,10	Пластик	-	-	-	0	-	-	существующая	Нет
1233	Городской округ город Липецк	городское поселение город Липецк	6-й Гвардейской дивизии	1	А	52.54338	39.57859	нет данных	нет данных	-	-	АО "ЭкоПром-Липецк"	4825037859	01-0009	3,00	асфальт	Открытая	Без ограждения	1	0,75	Металл	-	-	-	0	-	-	существующая	Нет
1234	Городской округ город Елец	городское поселение город Елец	Окружная	59	-	52.59676	38.475365	ЮЛ	Администрация городского округа город Елец	-	1024800794820	ООО "ТЭКО-Сервис"	6829005315	02-513	-	данные отсутствуют	данные отсутствуют	данные отсутствуют	1	0,75	Металл	-	-	-	0	-	-	существующая	Нет
1235	Городской округ город Елец	городское поселение город Елец	Октябрьская	114	-	52.620806	38.502359	ЮЛ	ООО "Кузнец"	-	1024800794820	ООО "ТЭКО-Сервис"	6829005315	02-514	-	данные отсутствуют	данные отсутствуют	данные отсутствуют	1	0,75	Металл	-	-	-	0	-	-	существующая	Нет
1236	Городской округ город Елец	городское поселение город Елец	Октябрьская	119	-	52.620101	38.501586	ЮЛ	ПФР	-	1024800794820	ООО "ТЭКО-Сервис"	6829005315	02-515	-	данные отсутствуют	данные отсутствуют	данные отсутствуют	1	1,10	Пластик	-	-	-	0	-	-	существующая	Нет

Приложение 1 к приказу управления экологии и природных ресурсов Липецкой области
«Приложение А6. Реестр контейнерных площадок (по данным ОМС)

№ п/п	Данные о нахождении мест (площадок) накопления твердых коммунальных отходов							Данные о собственниках мест (площадок) накопления твердых коммунальных отходов				Организация (ИП), оказывающая услуги по сбору и транспортированию ТКО		Данные о технических характеристиках мест (площадок) накопления твердых коммунальных отходов					Контейнеры для несортированных отходов			Контейнеры для утилизируемых отходов (раздельный сбор)			Контейнеры для сбора крупногабаритных отходов			Статус (существующая/планируемая)	Совместное использование с другими МКД
	Муниципальное образование	Населенный пункт	Улица	Дом	Корпус/Строение	Широта	Долгота	Организационно-правовая форма балансодержателя (юридическое лицо - ЮЛ; индивидуальный предприниматель - ИП; физическое лицо - ФЛ)	для ЮЛ - Полное наименование организации для ИП - Фамилия, Имя, Отчество для ФЛ - Фамилия, Имя, Отчество	ИНН	ОГРН	Наименование	ИНН	Номер контейнерной площадки	Площадь, кв.м.	Тип подстилающей поверхности	Вид площадки	Материал ограждения	Кол-во	Емкость (отдельного контейнера)	Материал контейнера	Кол-во	Емкость (отдельного контейнера)	Материал контейнера	Кол-во	Емкость (отдельного контейнера) м3	Материал контейнера		
1237	Городской округ город Елец	городское поселение город Елец	Октябрьская	17	-	52.606584	38.497867	ЮЛ	гимназия Альтернатива	-	1024800794820	ООО "ТЭКО-Сервис"	6829005315	02-516	-	данные отсутствуют	данные отсутствуют	данные отсутствуют	1	0,75	Металл	-	-	-	0	-	-	существующая	Нет
1238	Городской округ город Елец	городское поселение город Елец	Октябрьская	1	в	52.601054	38.496736	ЮЛ	Администрация городского округа город Елец	-	1024800794820	ООО "ТЭКО-Сервис"	6829005315	02-517	-	данные отсутствуют	данные отсутствуют	данные отсутствуют	1	1,10	Пластик	-	-	-	0	-	-	существующая	Нет
1239	Городской округ город Елец	городское поселение город Елец	Октябрьская	22	-	52.607393	38.499296	ЮЛ	Администрация городского округа город Елец	-	1024800794820	ООО "ТЭКО-Сервис"	6829005315	02-518	-	данные отсутствуют	данные отсутствуют	данные отсутствуют	1	0,75	Металл	-	-	-	0	-	-	существующая	Нет
1240	Городской округ город Елец	городское поселение город Елец	Октябрьская	28	-	52.608055	38.499017	ЮЛ	Стоматология	-	1024800794820	ООО "ТЭКО-Сервис"	6829005315	02-519	-	данные отсутствуют	данные отсутствуют	данные отсутствуют	1	1,10	Пластик	-	-	-	0	-	-	существующая	Нет
1241	Городской округ город Елец	городское поселение город Елец	Октябрьская	5	-	52.604292	38.497400	ЮЛ	Колос	-	1024800794820	ООО "ТЭКО-Сервис"	6829005315	02-520	-	данные отсутствуют	данные отсутствуют	данные отсутствуют	6	0,75	Металл	-	-	-	0	-	-	существующая	Нет
1242	Городской округ город Елец	городское поселение город Елец	Октябрьская	153	-	52.62624	38.503051	ЮЛ	Администрация городского округа город Елец	-	1024800794820	ООО "ТЭКО-Сервис"	6829005315	02-521	-	данные отсутствуют	данные отсутствуют	данные отсутствуют	1	0,75	Металл	-	-	-	0	-	-	существующая	Нет
1243	Городской округ город Елец	городское поселение город Елец	Орджоникидзе	46	-	52.615426	38.519158	ЮЛ	Администрация городского округа город Елец	-	1024800794820	ООО "ТЭКО-Сервис"	6829005315	02-522	-	данные отсутствуют	данные отсутствуют	данные отсутствуют	2	0,75	Металл	-	-	-	0	-	-	существующая	Нет
1244	Городской округ город Елец	городское поселение город Елец	Орджоникидзе	4	-	52.611866	38.529362	ЮЛ	Администрация городского округа город Елец	-	1024800794820	ООО "ТЭКО-Сервис"	6829005315	02-523	-	данные отсутствуют	данные отсутствуют	данные отсутствуют	1	0,75	Металл	-	-	-	0	-	-	существующая	Нет
1245	Городской округ город Елец	городское поселение город Елец	Орджоникидзе	16	-	52.61389	38.523838	ЮЛ	АО "Тандер"	-	1024800794820	ООО "ТЭКО-Сервис"	6829005315	02-524	-	данные отсутствуют	данные отсутствуют	данные отсутствуют	1	0,75	Металл	-	-	-	0	-	-	существующая	Нет
1246	Городской округ город Елец	городское поселение город Елец	Орджоникидзе	17	-	52.614174	38.520182	ЮЛ	Администрация городского округа город Елец	-	1024800794820	ООО "ТЭКО-Сервис"	6829005315	02-525	-	данные отсутствуют	данные отсутствуют	данные отсутствуют	2	0,75	Металл	-	-	-	0	-	-	существующая	Нет
1247	Городской округ город Елец	городское поселение город Елец	Орджоникидзе	4	-	52.615284	38.520316	ЮЛ	Администрация городского округа город Елец	-	1024800794820	ООО "ТЭКО-Сервис"	6829005315	02-526	-	данные отсутствуют	данные отсутствуют	данные отсутствуют	1	0,75	Металл	-	-	-	0	-	-	существующая	Нет
1248	Городской округ город Елец	городское поселение город Елец	Орджоникидзе	40	-	52.615284	38.520316	ЮЛ	ЗАО "Агроторг"	-	1024800794820	ООО "ТЭКО-Сервис"	6829005315	02-527	-	данные отсутствуют	данные отсутствуют	данные отсутствуют	1	0,75	Металл	-	-	-	0	-	-	существующая	Нет
1249	Городской округ город Елец	городское поселение город Елец	Орджоникидзе	48	-	52.615935	38.518843	ЮЛ	АО "Тандер"	-	1024800794820	ООО "ТЭКО-Сервис"	6829005315	02-528	-	данные отсутствуют	данные отсутствуют	данные отсутствуют	1	0,75	Металл	-	-	-	0	-	-	существующая	Нет
1250	Городской округ город Елец	городское поселение город Елец	Орджоникидзе	5	а	52.611412	38.529138	ЮЛ	Администрация городского округа город Елец	-	1024800794820	ООО "ТЭКО-Сервис"	6829005315	02-529	-	данные отсутствуют	данные отсутствуют	данные отсутствуют	1	0,75	Металл	-	-	-	0	-	-	существующая	Нет
1251	Городской округ город Елец	городское поселение город Елец	Орджоникидзе	68	-	52.616131	38.517046	ЮЛ	ИП Никонорова Н.Н.	-	1024800794820	ООО "ТЭКО-Сервис"	6829005315	02-530	-	данные отсутствуют	данные отсутствуют	данные отсутствуют	1	0,75	Металл	-	-	-	0	-	-	существующая	Нет
1252	Городской округ город Елец	городское поселение город Елец	Орджоникидзе	7	-	52.611123	38.530018	ЮЛ	Администрация городского округа город Елец	-	1024800794820	ООО "ТЭКО-Сервис"	6829005315	02-531	-	данные отсутствуют	данные отсутствуют	данные отсутствуют	1	0,75	Металл	-	-	-	0	-	-	существующая	Нет
1253	Городской округ город Елец	городское поселение город Елец	Орджоникидзе	74	-	52.616383	38.515951	ЮЛ	Администрация городского округа город Елец	-	1024800794820	ООО "ТЭКО-Сервис"	6829005315	02-532	-	данные отсутствуют	данные отсутствуют	данные отсутствуют	1	0,75	Металл	-	-	-	0	-	-	существующая	Нет
1254	Городской округ город Елец	городское поселение город Елец	Орджоникидзе	78	-	52.61664	38.515609	ЮЛ	Администрация городского округа город Елец	-	1024800794820	ООО "ТЭКО-Сервис"	6829005315	02-533	-	данные отсутствуют	данные отсутствуют	данные отсутствуют	1	0,75	Металл	-	-	-	0	-	-	существующая	Нет
1255	Городской округ город Елец	городское поселение город Елец	Орджоникидзе	78	-	52.61664	38.515609	ЮЛ	Администрация городского округа город Елец	-	1024800794820	ООО "ТЭКО-Сервис"	6829005315	02-534	-	данные отсутствуют	данные отсутствуют	данные отсутствуют	1	0,75	Металл	-	-	-	0	-	-	существующая	Нет
1256	Городской округ город Елец	городское поселение город Елец	Орджоникидзе	9	-	52.61138	38.527233	ЮЛ	Администрация городского округа город Елец	-	1024800794820	ООО "ТЭКО-Сервис"	6829005315	02-535	-	данные отсутствуют	данные отсутствуют	данные отсутствуют	1	0,75	Металл	-	-	-	0	-	-	существующая	Нет
1257	Городской округ город Елец	городское поселение город Елец	Орджоникидзе	96	-	52.617405	38.512034	ЮЛ	ООО "Альфа Рязань"	-	1024800794820	ООО "ТЭКО-Сервис"	6829005315	02-536	-	данные отсутствуют	данные отсутствуют	данные отсутствуют	1	1,10	Пластик	-	-	-	0	-	-	существующая	Нет
1258	Городской округ город Елец	городское поселение город Елец	Орджоникидзе	96	-	52.617405	38.512034	ЮЛ	Администрация городского округа город Елец	-	1024800794820	ООО "ТЭКО-Сервис"	6829005315	02-537	-	данные отсутствуют	данные отсутствуют	данные отсутствуют	1	0,75	Металл	-	-	-	0	-	-	существующая	Нет
1259	Городской округ город Елец	городское поселение город Елец	Орджоникидзе	9	а	52.612173	38.525904	ЮЛ	Администрация городского округа город Елец	-	1024800794820	ООО "ТЭКО-Сервис"	6829005315	02-538	-	данные отсутствуют	данные отсутствуют	данные отсутствуют	1	0,75	Металл	-	-	-	0	-	-	существующая	Нет
1260	Городской округ город Елец	городское поселение город Елец	Орджоникидзе	40	-	52.615284	38.520316	ЮЛ	ООО "Электромир"	-	1024800794820	ООО "ТЭКО-Сервис"	6829005315	02-539	-	данные отсутствуют	данные отсутствуют	данные отсутствуют	1	0,75	Металл	-	-	-	0	-	-	существующая	Нет
1261	Городской округ город Елец	городское поселение город Елец	Орджоникидзе	96	-	52.617405	38.512034	ЮЛ	Администрация городского округа город Елец	-	1024800794820	ООО "ТЭКО-Сервис"	6829005315	02-540	-	данные отсутствуют	данные отсутствуют	данные отсутствуют	1	0,75	Металл	-	-	-	0	-	-	существующая	Нет
1262	Городской округ город Елец	городское поселение город Елец	Орловское ш	21	-	52.631591	38.440187	ЮЛ	Орловское ш.21 (ООО МПК Елец)	-	1024800794820	ООО "ТЭКО-Сервис"	6829005315	02-541	-	данные отсутствуют	данные отсутствуют	данные отсутствуют	1	0,75	Металл	-	-	-	0	-	-	существующая	Нет
1263	Городской округ город Елец	городское поселение город Елец	Орловское ш	10	-	52.629744	38.447544	ЮЛ	Администрация городского округа город Елец	-	1024800794820	ООО "ТЭКО-Сервис"	6829005315	02-542	-	данные отсутствуют	данные отсутствуют	данные отсутствуют	-	-	-	-	-	-	1	8,00	Металл	существующая	Нет
1264	Городской округ город Елец	городское поселение город Елец	Орловское ш	10	а	52.629744	38.447544	ЮЛ	Администрация городского округа город Елец	-	1024800794820	ООО "ТЭКО-Сервис"	6829005315	02-543	-	данные отсутствуют	данные отсутствуют	данные отсутствуют	1	0,75	Металл	-	-	-	0	-	-	существующая	Нет
1265	Городской округ город Елец	городское поселение город Елец	Орловское ш	13	а	52.630749	38.447822	ЮЛ	Администрация городского округа город Елец	-	1024800794820	ООО "ТЭКО-Сервис"	6829005315	02-544	-	данные отсутствуют	данные отсутствуют	данные отсутствуют	1	0,75	Металл	-	-	-	0	-	-	существующая	Нет
1266	Городской округ город Елец	городское поселение город Елец	Орловское ш	21	-	52.631591	38.440187	ЮЛ	Администрация городского округа город Елец	-	1024800794820	ООО "ТЭКО-Сервис"	6829005315	02-545	-	данные отсутствуют	данные отсутствуют	данные отсутствуют	1	0,75	Металл	-	-	-	0	-	-	существующая	Нет
1267	Городской округ город Елец	городское поселение город Елец	Орловское ш	3	-	52.630208	38.452961	ЮЛ	Администрация городского округа город Елец	-	1024800794820	ООО "ТЭКО-Сервис"	6829005315	02-546	-	данные отсутствуют	данные отсутствуют	данные отсутствуют	1	0,75	Металл	-	-	-	0	-	-	существующая	Нет
1268	Городской округ город Елец	городское поселение город Елец	Орловское ш	9	-	52.630646	38.450895	ЮЛ	Администрация городского округа город Елец	-	1024800794820	ООО "ТЭКО-Сервис"	6829005315	02-547	-	данные отсутствуют	данные отсутствуют	данные отсутствуют	1	0,75	Металл	-	-	-	0	-	-	существующая	Нет
1269	Городской округ город Елец	городское поселение город Елец	Орловское ш	10	-	52.628175	38.450293	ЮЛ	Администрация городского округа город Елец	-	1024800794820	ООО "ТЭКО-Сервис"	6829005315	02-548	-	данные отсутствуют	данные отсутствуют	данные отсутствуют	1	0,75	Металл	-	-	-	0	-	-	существующая	Нет
1270	Городской округ город Елец	городское поселение город Елец	п Мирный (АЗС)	-	-	52.59234	38.487690	ЮЛ	п. Мирный (АЗС)	-	1024800794820	ООО "ТЭКО-Сервис"	6829005315	02-549	-	данные отсутствуют	данные отсутствуют	данные отсутствуют	2	0,75	Металл	-	-	-	0	-	-	существующая	Нет
1271	Городской округ город Елец	городское поселение город Елец	п Строитель (школа)	22	а	52.605977	38.476407	ЮЛ	Администрация городского округа город Елец	-	1024800794820	ООО "ТЭКО-Сервис"	6829005315	02-550	-	данные отсутствуют	данные отсутствуют	данные отсутствуют	1	1,10	Пластик	-	-	-	0	-	-	существующая	Нет

Приложение 1 к приказу управления экологии и природных ресурсов Липецкой области
«Приложение А6. Реестр контейнерных площадок (по данным ОМС)

№ п/п	Данные о нахождении мест (площадок) накопления твердых коммунальных отходов							Данные о собственниках мест (площадок) накопления твердых коммунальных отходов				Организация (ИП), оказывающая услуги по сбору и транспортированию ТКО		Данные о технических характеристиках мест (площадок) накопления твердых коммунальных отходов					Контейнеры для несортированных отходов			Контейнеры для утилизируемых отходов (раздельный сбор)			Контейнеры для сбора крупногабаритных отходов			Статус (существующая/планируемая)	Совместное использование с другими МКД
	Муниципальное образование	Населенный пункт	Улица	Дом	Корпус/Строение	Широта	Долгота	Организационно-правовая форма балансодержателя (юридическое лицо - ЮЛ; индивидуальный предприниматель - ИП; физическое лицо - ФЛ)	для ЮЛ - Полное наименование организации для ИП - Фамилия, Имя, Отчество для ФЛ - Фамилия, Имя, Отчество	ИНН	ОГРН	Наименование	ИНН	Номер контейнерной площадки	Площадь, кв.м.	Тип подстилающей поверхности	Вид площадки	Материал ограждения	Кол-во	Емкость (отдельного контейнера)	Материал контейнера	Кол-во	Емкость (отдельного контейнера)	Материал контейнера	Кол-во	Емкость (отдельного контейнера) м3	Материал контейнера		
1272	Городской округ город Елец	городское поселение город Елец	п Строитель	29	-	52.605572	38.476029	ЮЛ	п. Строитель, д. 29. ООО "Колос"	-	1024800794820	ООО "ТЭКО-Сервис"	6829005315	02-551	-	данные отсутствуют	данные отсутствуют	данные отсутствуют	1	0,75	Металл	-	-	-	0	-	-	существующая	Нет
1273	Городской округ город Елец	городское поселение город Елец	п Строитель	30	-	52.606874	38.474969	ЮЛ	п. Строитель 30 (Елецстроймонтаж УК)	-	1024800794820	ООО "ТЭКО-Сервис"	6829005315	02-552	-	данные отсутствуют	данные отсутствуют	данные отсутствуют	1	0,75	Металл	-	-	-	0	-	-	существующая	Нет
1274	Городской округ город Елец	городское поселение город Елец	п Строитель	7	а	52.604145	38.479838	ЮЛ	Администрация городского округа город Елец	-	1024800794820	ООО "ТЭКО-Сервис"	6829005315	02-553	-	данные отсутствуют	данные отсутствуют	данные отсутствуют	2	1,10	Пластик	-	-	-	0	-	-	существующая	Нет
1275	Городской округ город Елец	городское поселение город Елец	п ТЭЦ	-	-	52.597554	38.514684	ЮЛ	Администрация городского округа город Елец	-	1024800794820	ООО "ТЭКО-Сервис"	6829005315	02-554	-	данные отсутствуют	данные отсутствуют	данные отсутствуют	3	0,75	Металл	-	-	-	0	-	-	существующая	Нет
1276	Городской округ город Елец	городское поселение город Елец	п ТЭЦ	-	-	52.597554	38.514684	ЮЛ	Администрация городского округа город Елец	-	1024800794820	ООО "ТЭКО-Сервис"	6829005315	02-555	-	данные отсутствуют	данные отсутствуют	данные отсутствуют	1	0,75	Металл	-	-	-	0	-	-	существующая	Нет
1277	Городской округ город Елец	городское поселение город Елец	п ТЭЦ	-	-	52.597554	38.514684	ЮЛ	Администрация городского округа город Елец	-	1024800794820	ООО "ТЭКО-Сервис"	6829005315	02-556	-	данные отсутствуют	данные отсутствуют	данные отсутствуют	1	0,75	Металл	-	-	-	0	-	-	существующая	Нет
1278	Городской округ город Елец	городское поселение город Елец	п Электрик	1	а	52.601382	38.503796	ЮЛ	Администрация городского округа город Елец	-	1024800794820	ООО "ТЭКО-Сервис"	6829005315	02-557	-	данные отсутствуют	данные отсутствуют	данные отсутствуют	1	0,75	Металл	-	-	-	0	-	-	существующая	Нет
1279	Городской округ город Елец	городское поселение город Елец	п Строитель	12	Б	52.605249	38.478635	ИП	п. Строитель, д. 12Б (ИП Алимов В.В.)	-	1024800794820	ООО "ТЭКО-Сервис"	6829005315	02-558	-	данные отсутствуют	данные отсутствуют	данные отсутствуют	1	0,75	Металл	-	-	-	0	-	-	существующая	Нет
1280	Городской округ город Елец	городское поселение город Елец	Парковая	12	а	52.622085	38.479075	ЮЛ	Парковая 12А (Елецводоканал)	-	1024800794820	ООО "ТЭКО-Сервис"	6829005315	02-559	-	данные отсутствуют	данные отсутствуют	данные отсутствуют	2	0,75	Металл	-	-	-	0	-	-	существующая	Нет
1281	Городской округ город Елец	городское поселение город Елец	переулок 3й Ламской	43	а	52.632919	38.515340	ЮЛ	Администрация городского округа город Елец	-	1024800794820	ООО "ТЭКО-Сервис"	6829005315	02-560	-	данные отсутствуют	данные отсутствуют	данные отсутствуют	2	0,75	Металл	-	-	-	0	-	-	существующая	Нет
1282	Городской округ город Елец	городское поселение город Елец	переулок Кирпичный	2	-	52.606956	38.491031	ЮЛ	Администрация городского округа город Елец	-	1024800794820	ООО "ТЭКО-Сервис"	6829005315	02-561	-	данные отсутствуют	данные отсутствуют	данные отсутствуют	1	0,75	Металл	-	-	-	0	-	-	существующая	Нет
1283	Городской округ город Елец	городское поселение город Елец	переулок Кирпичный	27	-	52.60467	38.485767	ЮЛ	пер. Кирпичный 27 (ООО МПК Елец)	-	1024800794820	ООО "ТЭКО-Сервис"	6829005315	02-562	-	данные отсутствуют	данные отсутствуют	данные отсутствуют	1	0,75	Металл	-	-	-	0	-	-	существующая	Нет
1284	Городской округ город Елец	городское поселение город Елец	переулок Мельничный	1	-	52.605162	38.507048	ЮЛ	Администрация городского округа город Елец	-	1024800794820	ООО "ТЭКО-Сервис"	6829005315	02-563	-	данные отсутствуют	данные отсутствуют	данные отсутствуют	1	0,75	Металл	-	-	-	0	-	-	существующая	Нет
1285	Городской округ город Елец	городское поселение город Елец	переулок Мельничный	1	-	52.605162	38.507048	ЮЛ	пер. Мельничный 1 (ГПСС)	-	1024800794820	ООО "ТЭКО-Сервис"	6829005315	02-564	-	данные отсутствуют	данные отсутствуют	данные отсутствуют	1	0,75	Металл	-	-	-	0	-	-	существующая	Нет
1286	Городской округ город Елец	городское поселение город Елец	переулок Мельничный	10	-	52.605687	38.506087	ЮЛ	Администрация городского округа город Елец	-	1024800794820	ООО "ТЭКО-Сервис"	6829005315	02-565	-	данные отсутствуют	данные отсутствуют	данные отсутствуют	1	1,10	Пластик	-	-	-	0	-	-	существующая	Нет
1287	Городской округ город Елец	городское поселение город Елец	переулок Мельничный	16	-	52.606146	38.502000	ЮЛ	Администрация городского округа город Елец	-	1024800794820	ООО "ТЭКО-Сервис"	6829005315	02-566	-	данные отсутствуют	данные отсутствуют	данные отсутствуют	1	0,75	Металл	-	-	-	0	-	-	существующая	Нет
1288	Городской округ город Елец	городское поселение город Елец	переулок Мельничный	22	-	52.607213	38.496179	ЮЛ	Администрация городского округа город Елец	-	1024800794820	ООО "ТЭКО-Сервис"	6829005315	02-567	-	данные отсутствуют	данные отсутствуют	данные отсутствуют	1	0,75	Металл	-	-	-	0	-	-	существующая	Нет
1289	Городской округ город Елец	городское поселение город Елец	переулок Мельничный	9	Б	52.604894	38.504317	ЮЛ	Администрация городского округа город Елец	-	1024800794820	ООО "ТЭКО-Сервис"	6829005315	02-568	-	данные отсутствуют	данные отсутствуют	данные отсутствуют	2	0,75	Металл	-	-	-	0	-	-	существующая	Нет
1290	Городской округ город Елец	городское поселение город Елец	переулок Мельничный	4	-	52.605933	38.508333	ЮЛ	Администрация городского округа город Елец	-	1024800794820	ООО "ТЭКО-Сервис"	6829005315	02-569	-	данные отсутствуют	данные отсутствуют	данные отсутствуют	1	0,75	Металл	-	-	-	0	-	-	существующая	Нет
1291	Городской округ город Елец	городское поселение город Елец	переулок Томский	17	-	52.634335	38.593852	ЮЛ	Администрация городского округа город Елец	-	1024800794820	ООО "ТЭКО-Сервис"	6829005315	02-570	-	данные отсутствуют	данные отсутствуют	данные отсутствуют	1	0,75	Металл	-	-	-	0	-	-	существующая	Нет
1292	Городской округ город Елец	городское поселение город Елец	Пирогова	32	-	52.625343	38.484581	ЮЛ	Администрация городского округа город Елец	-	1024800794820	ООО "ТЭКО-Сервис"	6829005315	02-571	-	данные отсутствуют	данные отсутствуют	данные отсутствуют	1	0,75	Металл	-	-	-	0	-	-	существующая	Нет
1293	Городской округ город Елец	городское поселение город Елец	пл Площадь	1	-	52.624518	38.505449	ЮЛ	Администрация городского округа город Елец	-	1024800794820	ООО "ТЭКО-Сервис"	6829005315	02-572	-	данные отсутствуют	данные отсутствуют	данные отсутствуют	1	1,10	Пластик	-	-	-	0	-	-	существующая	Нет
1294	Городской округ город Елец	городское поселение город Елец	пл Площадь	3	1	52.617132	38.504111	ЮЛ	пл Победы, д. 3 к.1. ЗАО "Тандер"	-	1024800794820	ООО "ТЭКО-Сервис"	6829005315	02-573	-	данные отсутствуют	данные отсутствуют	данные отсутствуют	1	0,75	Металл	-	-	-	0	-	-	существующая	Нет
1295	Городской округ город Елец	городское поселение город Елец	пл Победы	3	1	52.617132	38.504111	ЮЛ	Администрация городского округа город Елец	-	1024800794820	ООО "ТЭКО-Сервис"	6829005315	02-574	-	данные отсутствуют	данные отсутствуют	данные отсутствуют	1	0,75	Металл	-	-	-	0	-	-	существующая	Нет
1296	Городской округ город Елец	городское поселение город Елец	Плеханова	1	а	52.596301	38.490232	ЮЛ	Администрация городского округа город Елец	4821003915	1024800794820	ООО "ТЭКО-Сервис"	6829005315	02-575	-	данные отсутствуют	данные отсутствуют	данные отсутствуют	1	0,75	Металл	-	-	-	0	-	-	существующая	Нет
1297	Городской округ город Елец	городское поселение город Елец	площадка Сахарного завода	-	-	52.590551	38.483207	ЮЛ	пл-ка Сахарного завода ООО Елецспецстрой	-	1024800794820	ООО "ТЭКО-Сервис"	6829005315	02-576	-	данные отсутствуют	данные отсутствуют	данные отсутствуют	1	0,75	Металл	-	-	-	0	-	-	существующая	Нет
1298	Городской округ город Елец	городское поселение город Елец	площадка Сахарного завода	21	а	52.590551	38.483207	ЮЛ	пл-ка Сахарного завода 21 А (ООО РиК)	-	1024800794820	ООО "ТЭКО-Сервис"	6829005315	02-577	-	данные отсутствуют	данные отсутствуют	данные отсутствуют	2	0,75	Металл	-	-	-	0	-	-	существующая	Нет
1299	Городской округ город Елец	городское поселение город Елец	площадка Сахарного завода	9	в	52.590551	38.483207	ЮЛ	пл-ка Сахарного завода 9В (ООО Агроснабсахар)	-	1024800794820	ООО "ТЭКО-Сервис"	6829005315	02-578	-	данные отсутствуют	данные отсутствуют	данные отсутствуют	12	0,75	Металл	-	-	-	0	-	-	существующая	Нет
1300	Городской округ город Елец	городское поселение город Елец	Пожарная	1	-	52.6184	38.511118	ЮЛ	Администрация городского округа город Елец	-	1024800794820	ООО "ТЭКО-Сервис"	6829005315	02-579	-	данные отсутствуют	данные отсутствуют	данные отсутствуют	1	1,10	Пластик	-	-	-	0	-	-	существующая	Нет
1301	Городской округ город Елец	городское поселение город Елец	пос Электриков	3	-	52.598998	38.502602	ЮЛ	Администрация городского округа город Елец	-	1024800794820	ООО "ТЭКО-Сервис"	6829005315	02-580	-	данные отсутствуют	данные отсутствуют	данные отсутствуют	2	0,75	Металл	-	-	-	0	-	-	существующая	Нет
1302	Городской округ город Елец	городское поселение город Елец	пос Известкового завода	14	а	52.603587	38.524080	ЮЛ	Администрация городского округа город Елец	-	1024800794820	ООО "ТЭКО-Сервис"	6829005315	02-581	-	данные отсутствуют	данные отсутствуют	данные отсутствуют	1	0,75	Металл	-	-	-	0	-	-	существующая	Нет
1303	Городской округ город Елец	городское поселение город Елец	пос Мирный	-	-	52.593222	38.485219	ЮЛ	пос. Мирный (ПК Идеал)	-	1024800794820	ООО "ТЭКО-Сервис"	6829005315	02-582	-	данные отсутствуют	данные отсутствуют	данные отсутствуют	2	0,75	Металл	-	-	-	0	-	-	существующая	Нет
1304	Городской округ город Елец	городское поселение город Елец	пос Рабочий	19	-	52.60293	38.509267	ЮЛ	Администрация городского округа город Елец	-	1024800794820	ООО "ТЭКО-Сервис"	6829005315	02-583	-	данные отсутствуют	данные отсутствуют	данные отсутствуют	1	0,75	Металл	-	-	-	0	-	-	существующая	Нет
1305	Городской округ город Елец	городское поселение город Елец	Привокзальная	-	-	52.605938	38.525607	ЮЛ	Администрация городского округа город Елец	-	1024800794820	ООО "ТЭКО-Сервис"	6829005315	02-584	-	данные отсутствуют	данные отсутствуют	данные отсутствуют	3-	0,75	Металл	-	-	-	0	-	-	существующая	Нет
1306	Городской округ город Елец	городское поселение город Елец	Привокзальная	1	-	52.607754	38.521278	ЮЛ	Администрация городского округа город Елец	-	1024800794820	ООО "ТЭКО-Сервис"	6829005315	02-585	-	данные отсутствуют	данные отсутствуют	данные отсутствуют	2	0,75	Металл	-	-	-	0	-	-	существующая	Нет

Приложение 1 к приказу управления экологии и природных ресурсов Липецкой области
«Приложение А6. Реестр контейнерных площадок (по данным ОМС)

№ п/п	Данные о нахождении мест (площадок) накопления твердых коммунальных отходов							Данные о собственниках мест (площадок) накопления твердых коммунальных отходов				Организация (ИП), оказывающая услуги по сбору и транспортированию ТКО		Данные о технических характеристиках мест (площадок) накопления твердых коммунальных отходов					Контейнеры для несортированных отходов			Контейнеры для утилизируемых отходов (раздельный сбор)			Контейнеры для сбора крупногабаритных отходов			Статус (существующая/планируемая)	Совместное использование с другими МКД
	Муниципальное образование	Населенный пункт	Улица	Дом	Корпус/Строение	Широта	Долгота	Организационно-правовая форма балансодержателя (юридическое лицо - ЮЛ; индивидуальный предприниматель - ИП; физическое лицо - ФЛ)	для ЮЛ - Полное наименование организации для ИП - Фамилия, Имя, Отчество для ФЛ - Фамилия, Имя, Отчество	ИНН	ОГРН	Наименование	ИНН	Номер контейнерной площадки	Площадь, кв.м.	Тип подстилающей поверхности	Вид площадки	Материал ограждения	Кол-во	Емкость (отдельного контейнера)	Материал контейнера	Кол-во	Емкость (отдельного контейнера)	Материал контейнера	Кол-во	Емкость (отдельного контейнера) м3	Материал контейнера		
1307	Городской округ город Елец	городское поселение город Елец	Привокзальная	1	-	52.607754	38.521278	ЮЛ	Администрация городского округа город Елец	-	1024800794820	ООО "ТЭКО-Сервис"	6829005315	02-586	-	данные отсутствуют	данные отсутствуют	данные отсутствуют	2	1,10	Пластик	-	-	-	0	-	-	существующая	Нет
1308	Городской округ город Елец	городское поселение город Елец	Привокзальная	1	-	52.605938	38.525607	ЮЛ	Администрация городского округа город Елец	-	1024800794820	ООО "ТЭКО-Сервис"	6829005315	02-587	-	данные отсутствуют	данные отсутствуют	данные отсутствуют	4	0,75	Металл	-	-	-	0	-	-	существующая	Нет
1309	Городской округ город Елец	городское поселение город Елец	Привокзальная	1	а	52.605938	38.525607	ЮЛ	Администрация городского округа город Елец	-	1024800794820	ООО "ТЭКО-Сервис"	6829005315	02-588	-	данные отсутствуют	данные отсутствуют	данные отсутствуют	1	0,75	Металл	-	-	-	0	-	-	существующая	Нет
1310	Городской округ город Елец	городское поселение город Елец	Привокзальная	1	а	52.605938	38.525607	ЮЛ	Администрация городского округа город Елец	-	1024800794820	ООО "ТЭКО-Сервис"	6829005315	02-589	-	данные отсутствуют	данные отсутствуют	данные отсутствуют	2	0,75	Металл	-	-	-	0	-	-	существующая	Нет
1311	Городской округ город Елец	городское поселение город Елец	Привокзальная	23	-	52.60905	38.529668	ЮЛ	Администрация городского округа город Елец	-	1024800794820	ООО "ТЭКО-Сервис"	6829005315	02-590	-	данные отсутствуют	данные отсутствуют	данные отсутствуют	3	0,75	Металл	-	-	-	0	-	-	существующая	Нет
1312	Городской округ город Елец	городское поселение город Елец	Привокзальная	23	-	52.60905	38.529668	ЮЛ	Администрация городского округа город Елец	-	1024800794820	ООО "ТЭКО-Сервис"	6829005315	02-591	-	данные отсутствуют	данные отсутствуют	данные отсутствуют	3	0,75	Металл	-	-	-	0	-	-	существующая	Нет
1313	Городской округ город Елец	городское поселение город Елец	Привокзальная	23	-	52.60905	38.529668	ЮЛ	Администрация городского округа город Елец	-	1024800794820	ООО "ТЭКО-Сервис"	6829005315	02-592	-	данные отсутствуют	данные отсутствуют	данные отсутствуют	2	0,75	Металл	-	-	-	0	-	-	существующая	Нет
1314	Городской округ город Елец	городское поселение город Елец	Привокзальная	29	-	52.609406	38.531455	ЮЛ	Администрация городского округа город Елец	-	1024800794820	ООО "ТЭКО-Сервис"	6829005315	02-593	-	данные отсутствуют	данные отсутствуют	данные отсутствуют	1	0,75	Металл	-	-	-	0	-	-	существующая	Нет
1315	Городской округ город Елец	городское поселение город Елец	Привокзальная	29	-	52.609406	38.531455	ЮЛ	Администрация городского округа город Елец	-	1024800794820	ООО "ТЭКО-Сервис"	6829005315	02-594	-	данные отсутствуют	данные отсутствуют	данные отсутствуют	2	0,75	Металл	-	-	-	0	-	-	существующая	Нет
1316	Городской округ город Елец	городское поселение город Елец	Привокзальная	2	а	52.608908	38.523496	ЮЛ	Администрация городского округа город Елец	-	1024800794820	ООО "ТЭКО-Сервис"	6829005315	02-595	-	данные отсутствуют	данные отсутствуют	данные отсутствуют	1	0,75	Металл	-	-	-	0	-	-	существующая	Нет
1317	Городской округ город Елец	городское поселение город Елец	Пригородная	30	-	52.620948	38.482560	ЮЛ	Администрация городского округа город Елец	-	1024800794820	ООО "ТЭКО-Сервис"	6829005315	02-596	-	данные отсутствуют	данные отсутствуют	данные отсутствуют	1	0,75	Металл	-	-	-	0	-	-	существующая	Нет
1318	Городской округ город Елец	городское поселение город Елец	Пригородная	55	а	52.621298	38.475517	ЮЛ	Пригородная 55А (дом престарелых)	-	1024800794820	ООО "ТЭКО-Сервис"	6829005315	02-597	-	данные отсутствуют	данные отсутствуют	данные отсутствуют	4	0,75	Металл	-	-	-	0	-	-	существующая	Нет
1319	Городской округ город Елец	городское поселение город Елец	Привокзальная	23	-	52.60905	38.529668	ЮЛ	Администрация городского округа город Елец	-	1024800794820	ООО "ТЭКО-Сервис"	6829005315	02-598	-	данные отсутствуют	данные отсутствуют	данные отсутствуют	1	0,75	Металл	-	-	-	0	-	-	существующая	Нет
1320	Городской округ город Елец	городское поселение город Елец	Пролетарская	1	Б	52.627027	38.480269	ЮЛ	Администрация городского округа город Елец	-	1024800794820	ООО "ТЭКО-Сервис"	6829005315	02-599	-	данные отсутствуют	данные отсутствуют	данные отсутствуют	7	0,75	Металл	-	-	-	0	-	-	существующая	Нет
1321	Городской округ город Елец	городское поселение город Елец	Промышленная	106	-	52.598358	38.498541	ЮЛ	Промышленная (Автомойка "Акваблюз")	-	1024800794820	ООО "ТЭКО-Сервис"	6829005315	02-600	-	данные отсутствуют	данные отсутствуют	данные отсутствуют	1	0,75	Металл	-	-	-	0	-	-	существующая	Нет
1322	Городской округ город Елец	городское поселение город Елец	Промышленная	11	-	52.585392	38.495181	ЮЛ	Администрация городского округа город Елец	-	1024800794820	ООО "ТЭКО-Сервис"	6829005315	02-601	-	данные отсутствуют	данные отсутствуют	данные отсутствуют	1	0,75	Металл	-	-	-	0	-	-	существующая	Нет
1323	Городской округ город Елец	городское поселение город Елец	Промышленная	81	-	52.591974	38.496062	ЮЛ	Администрация городского округа город Елец	-	1024800794820	ООО "ТЭКО-Сервис"	6829005315	02-602	-	данные отсутствуют	данные отсутствуют	данные отсутствуют	2	0,75	Металл	-	-	-	0	-	-	существующая	Нет
1324	Городской округ город Елец	городское поселение город Елец	Промышленная	90	-	52.593024	38.497337	ЮЛ	Администрация городского округа город Елец	-	1024800794820	ООО "ТЭКО-Сервис"	6829005315	02-603	-	данные отсутствуют	данные отсутствуют	данные отсутствуют	1	0,75	Металл	-	-	-	0	-	-	существующая	Нет
1325	Городской округ город Елец	городское поселение город Елец	Промышленная	90	-	52.593024	38.497337	ЮЛ	Администрация городского округа город Елец	-	1024800794820	ООО "ТЭКО-Сервис"	6829005315	02-604	-	данные отсутствуют	данные отсутствуют	данные отсутствуют	3	0,75	Металл	-	-	-	0	-	-	существующая	Нет
1326	Городской округ город Елец	городское поселение город Елец	Промышленная	92	-	52.595934	38.498299	ЮЛ	Администрация городского округа город Елец	-	1024800794820	ООО "ТЭКО-Сервис"	6829005315	02-605	-	данные отсутствуют	данные отсутствуют	данные отсутствуют	1	0,75	Металл	-	-	-	0	-	-	существующая	Нет
1327	Городской округ город Елец	городское поселение город Елец	Промышленная	94	-	52.596946	38.499017	ЮЛ	Администрация городского округа город Елец	-	1024800794820	ООО "ТЭКО-Сервис"	6829005315	02-606	-	данные отсутствуют	данные отсутствуют	данные отсутствуют	3	0,75	Металл	-	-	-	0	-	-	существующая	Нет
1328	Городской округ город Елец	городское поселение город Елец	Промышленная	81	а	52.593017	38.496110	ЮЛ	Промышленная АЗС	-	1024800794820	ООО "ТЭКО-Сервис"	6829005315	02-607	-	данные отсутствуют	данные отсутствуют	данные отсутствуют	2	0,75	Металл	-	-	-	0	-	-	существующая	Нет
1329	Городской округ город Елец	городское поселение город Елец	Профинтерна	2	а	52.624496	38.487483	ЮЛ	Администрация городского округа город Елец	-	1024800794820	ООО "ТЭКО-Сервис"	6829005315	02-608	-	данные отсутствуют	данные отсутствуют	данные отсутствуют	2	1,10	Пластик	-	-	-	0	-	-	существующая	Нет
1330	Городской округ город Елец	городское поселение город Елец	Профинтерна	5	-	52.624748	38.485983	ЮЛ	АСС	-	1024800794820	ООО "ТЭКО-Сервис"	6829005315	02-609	-	данные отсутствуют	данные отсутствуют	данные отсутствуют	1	0,75	Металл	-	-	-	0	-	-	существующая	Нет
1331	Городской округ город Елец	городское поселение город Елец	Профсоюзная	28	а	52.626546	38.504317	ЮЛ	АО "Тандер"	-	1024800794820	ООО "ТЭКО-Сервис"	6829005315	02-610	-	данные отсутствуют	данные отсутствуют	данные отсутствуют	1	0,75	Металл	-	-	-	0	-	-	существующая	Нет
1332	Городской округ город Елец	городское поселение город Елец	Путейская	3	-	52.610106	38.537735	ЮЛ	Администрация городского округа город Елец	-	1024800794820	ООО "ТЭКО-Сервис"	6829005315	02-611	-	данные отсутствуют	данные отсутствуют	данные отсутствуют	1	0,75	Металл	-	-	-	0	-	-	существующая	Нет
1333	Городской округ город Елец	городское поселение город Елец	Путейская	-	-	52.610521	38.540169	ЮЛ	Администрация городского округа город Елец	-	1024800794820	ООО "ТЭКО-Сервис"	6829005315	02-612	-	данные отсутствуют	данные отсутствуют	данные отсутствуют	2	0,75	Металл	-	-	-	0	-	-	существующая	Нет
1334	Городской округ город Елец	городское поселение город Елец	Путейская	10	а	52.61121	38.536396	ЮЛ	Администрация городского округа город Елец	-	1024800794820	ООО "ТЭКО-Сервис"	6829005315	02-613	-	данные отсутствуют	данные отсутствуют	данные отсутствуют	1	1,10	Пластик	-	-	-	0	-	-	существующая	Нет
1335	Городской округ город Елец	городское поселение город Елец	Путейская	12	а	52.61039	38.537097	ЮЛ	Администрация городского округа город Елец	-	1024800794820	ООО "ТЭКО-Сервис"	6829005315	02-614	-	данные отсутствуют	данные отсутствуют	данные отсутствуют	2	0,75	Металл	-	-	-	0	-	-	существующая	Нет
1336	Городской округ город Елец	городское поселение город Елец	Путейская	12	а	52.61039	38.537097	ЮЛ	Администрация городского округа город Елец	-	1024800794820	ООО "ТЭКО-Сервис"	6829005315	02-615	-	данные отсутствуют	данные отсутствуют	данные отсутствуют	4	0,75	Металл	-	-	-	0	-	-	существующая	Нет
1337	Городской округ город Елец	городское поселение город Елец	Путейская	18	-	52.610631	38.538112	ЮЛ	Администрация городского округа город Елец	-	1024800794820	ООО "ТЭКО-Сервис"	6829005315	02-616	-	данные отсутствуют	данные отсутствуют	данные отсутствуют	2	0,75	Металл	-	-	-	0	-	-	существующая	Нет
1338	Городской округ город Елец	городское поселение город Елец	Путейская	3	-	52.610106	38.537735	ЮЛ	Путейская 3 (ФБУЗ)	-	1024800794820	ООО "ТЭКО-Сервис"	6829005315	02-617	-	данные отсутствуют	данные отсутствуют	данные отсутствуют	1	0,75	Металл	-	-	-	0	-	-	существующая	Нет
1339	Городской округ город Елец	городское поселение город Елец	Путейская	32	-	52.611232	38.544023	ЮЛ	Администрация городского округа город Елец	-	1024800794820	ООО "ТЭКО-Сервис"	6829005315	02-618	-	данные отсутствуют	данные отсутствуют	данные отсутствуют	3	0,75	Металл	-	-	-	0	-	-	существующая	Нет

Приложение 1 к приказу управления экологии и природных ресурсов Липецкой области
«Приложение А6. Реестр контейнерных площадок (по данным ОМС)

№ п/п	Данные о нахождении мест (площадок) накопления твердых коммунальных отходов							Данные о собственниках мест (площадок) накопления твердых коммунальных отходов				Организация (ИП), оказывающая услуги по сбору и транспортированию ТКО		Данные о технических характеристиках мест (площадок) накопления твердых коммунальных отходов					Контейнеры для несортированных отходов			Контейнеры для утилизируемых отходов (раздельный сбор)			Контейнеры для сбора крупногабаритных отходов			Статус (существующая/планируемая)	Совместное использование с другими МКД
	Муниципальное образование	Населенный пункт	Улица	Дом	Корпус/Строение	Широта	Долгота	Организационно-правовая форма балансодержателя (юридическое лицо - ЮЛ; индивидуальный предприниматель - ИП; физическое лицо - ФЛ)	для ЮЛ - Полное наименование организации для ИП - Фамилия, Имя, Отчество для ФЛ - Фамилия, Имя, Отчество	ИНН	ОГРН	Наименование	ИНН	Номер контейнерной площадки	Площадь, кв.м.	Тип подстилающей поверхности	Вид площадки	Материал ограждения	Кол-во	Емкость (отдельного контейнера)	Материал контейнера	Кол-во	Емкость (отдельного контейнера)	Материал контейнера	Кол-во	Емкость (отдельного контейнера) м3	Материал контейнера		
1340	Городской округ город Елец	городское поселение город Елец	Путейская	4	-	52.61027	38.536369	ЮЛ	Администрация городского округа город Елец	-	1024800794820	ООО "ТЭКО-Сервис"	6829005315	02-619	-	данные отсутствуют	данные отсутствуют	данные отсутствуют	1	0,75	Металл	-	-	-	0	-	-	существующая	Нет
1341	Городской округ город Елец	городское поселение город Елец	Путейская	4	-	52.61027	38.536369	ЮЛ	Администрация городского округа город Елец	-	1024800794820	ООО "ТЭКО-Сервис"	6829005315	02-620	-	данные отсутствуют	данные отсутствуют	данные отсутствуют	1	0,75	Металл	-	-	-	0	-	-	существующая	Нет
1342	Городской округ город Елец	городское поселение город Елец	Путейская	4	-	52.61027	38.536369	ЮЛ	Администрация городского округа город Елец	-	1024800794820	ООО "ТЭКО-Сервис"	6829005315	02-621	-	данные отсутствуют	данные отсутствуют	данные отсутствуют	1	0,75	Металл	-	-	-	0	-	-	существующая	Нет
1343	Городской округ город Елец	городское поселение город Елец	Путейский городок	5	-	52.607568	38.547966	ЮЛ	Администрация городского округа город Елец	-	1024800794820	ООО "ТЭКО-Сервис"	6829005315	02-622	-	данные отсутствуют	данные отсутствуют	данные отсутствуют	1	0,75	Металл	-	-	-	0	-	-	существующая	Нет
1344	Измалковский муниципальный округ	д. Мокрый Семенек	Речная	35	-	52.774815	37.93445	нет данных	нет данных	-	-	ООО "ТЭКО-Сервис"	6829005315	-	0,80	бетон	Открытая	данные отсутствуют	1	0,75	Металл	-	-	-	0	-	-	существующая	Нет
1345	Городской округ город Елец	городское поселение город Елец	Пушкина	115	Б	52.620418	38.503239	ЮЛ	Администрация городского округа город Елец	-	1024800794820	ООО "ТЭКО-Сервис"	6829005315	02-623	-	данные отсутствуют	данные отсутствуют	данные отсутствуют	1	0,75	Металл	-	-	-	0	-	-	существующая	Нет
1346	Городской округ город Елец	городское поселение город Елец	Пушкина	136	а	52.620254	38.504012	ЮЛ	Администрация городского округа город Елец	-	1024800794820	ООО "ТЭКО-Сервис"	6829005315	02-624	-	данные отсутствуют	данные отсутствуют	данные отсутствуют	1	1,10	Пластик	-	-	-	0	-	-	существующая	Нет
1347	Городской округ город Елец	городское поселение город Елец	Пушкина	14	-	52.607142	38.501173	ЮЛ	АО "Тандер"	-	1024800794820	ООО "ТЭКО-Сервис"	6829005315	02-625	-	данные отсутствуют	данные отсутствуют	данные отсутствуют	1	0,75	Металл	-	-	-	0	-	-	существующая	Нет
1348	Городской округ город Елец	городское поселение город Елец	Пушкина	1	а	52.6024	38.498281	ЮЛ	АО Лимак	-	1024800794820	ООО "ТЭКО-Сервис"	6829005315	02-626	-	данные отсутствуют	данные отсутствуют	данные отсутствуют	1	0,75	Металл	-	-	-	0	-	-	существующая	Нет
1349	Городской округ город Елец	городское поселение город Елец	Пушкина	22	-	52.608071	38.501362	ЮЛ	ЗАО "Агроторг"	-	1024800794820	ООО "ТЭКО-Сервис"	6829005315	02-627	-	данные отсутствуют	данные отсутствуют	данные отсутствуют	1	0,75	Металл	-	-	-	0	-	-	существующая	Нет
1350	Городской округ город Елец	городское поселение город Елец	Пушкина	25	-	52.607043	38.499781	ЮЛ	ЗАО "Агроторг"	-	1024800794820	ООО "ТЭКО-Сервис"	6829005315	02-628	-	данные отсутствуют	данные отсутствуют	данные отсутствуют	1	0,75	Металл	-	-	-	0	-	-	существующая	Нет
1351	Городской округ город Елец	городское поселение город Елец	Пушкина	3	-	52.603073	38.498209	ЮЛ	Администрация городского округа город Елец	-	1024800794820	ООО "ТЭКО-Сервис"	6829005315	02-629	-	данные отсутствуют	данные отсутствуют	данные отсутствуют	1	0,75	Металл	-	-	-	0	-	-	существующая	Нет
1352	Городской округ город Елец	городское поселение город Елец	Пушкина	47	-	52.612369	38.501146	ЮЛ	Администрация городского округа город Елец	-	1024800794820	ООО "ТЭКО-Сервис"	6829005315	02-630	-	данные отсутствуют	данные отсутствуют	данные отсутствуют	1	1,10	Пластик	-	-	-	0	-	-	существующая	Нет
1353	Городской округ город Елец	городское поселение город Елец	Пушкина	54	-	52.611298	38.501937	ЮЛ	Администрация городского округа город Елец	-	1024800794820	ООО "ТЭКО-Сервис"	6829005315	02-631	-	данные отсутствуют	данные отсутствуют	данные отсутствуют	1	0,75	Металл	-	-	-	0	-	-	существующая	Нет
1354	Городской округ город Елец	городское поселение город Елец	Пушкина	6	а	52.603056	38.500032	ЮЛ	Администрация городского округа город Елец	-	1024800794820	ООО "ТЭКО-Сервис"	6829005315	02-632	-	данные отсутствуют	данные отсутствуют	данные отсутствуют	6	0,75	Металл	-	-	-	0	-	-	существующая	Нет
1355	Городской округ город Елец	городское поселение город Елец	Пушкина	70	-	52.612107	38.501847	ЮЛ	ООО "Рыболов - Охотник"	-	1024800794820	ООО "ТЭКО-Сервис"	6829005315	02-633	-	данные отсутствуют	данные отсутствуют	данные отсутствуют	1	0,75	Металл	-	-	-	0	-	-	существующая	Нет
1356	Городской округ город Елец	городское поселение город Елец	Пушкина	84	-	52.614092	38.502269	ИП	ИП Соколова К.И.	-	1024800794820	ООО "ТЭКО-Сервис"	6829005315	02-634	-	данные отсутствуют	данные отсутствуют	данные отсутствуют	1	0,75	Металл	-	-	-	0	-	-	существующая	Нет
1357	Городской округ город Елец	городское поселение город Елец	Пушкина	88	-	52.614491	38.502368	ИП	ИП Мокренская О.И.	-	1024800794820	ООО "ТЭКО-Сервис"	6829005315	02-635	-	данные отсутствуют	данные отсутствуют	данные отсутствуют	1	0,75	Металл	-	-	-	0	-	-	существующая	Нет
1358	Городской округ город Елец	городское поселение город Елец	Пушкина	80	-	52.61366	38.502125	ЮЛ	Администрация городского округа город Елец	-	1024800794820	ООО "ТЭКО-Сервис"	6829005315	02-636	-	данные отсутствуют	данные отсутствуют	данные отсутствуют	1	0,75	Металл	-	-	-	0	-	-	существующая	Нет
1359	Городской округ город Елец	городское поселение город Елец	Рабочий поселек	9	-	52.60293	38.509267	ЮЛ	Администрация городского округа город Елец	-	1024800794820	ООО "ТЭКО-Сервис"	6829005315	02-637	-	данные отсутствуют	данные отсутствуют	данные отсутствуют	1	0,75	Металл	-	-	-	0	-	-	существующая	Нет
1360	Городской округ город Елец	городское поселение город Елец	Радиотехническая	1	а	52.613479	38.471816	ИП	ИП Родионов В.М.	-	1024800794820	ООО "ТЭКО-Сервис"	6829005315	02-638	-	данные отсутствуют	данные отсутствуют	данные отсутствуют	2	0,75	Металл	-	-	-	0	-	-	существующая	Нет
1361	Городской округ город Елец	городское поселение город Елец	Радиотехническая	1	а	52.613479	38.471816	ИП	ИП Басиров А.Л.	-	1024800794820	ООО "ТЭКО-Сервис"	6829005315	02-639	-	данные отсутствуют	данные отсутствуют	данные отсутствуют	1	0,75	Металл	-	-	-	0	-	-	существующая	Нет
1362	Городской округ город Елец	городское поселение город Елец	Радиотехническая	2	а	52.606349	38.478958	ЮЛ	ГМ Елец	-	1024800794820	ООО "ТЭКО-Сервис"	6829005315	02-640	-	данные отсутствуют	данные отсутствуют	данные отсутствуют	4	1,10	Пластик	-	-	-	0	-	-	существующая	Нет
1363	Городской округ город Елец	городское поселение город Елец	Радиотехническая	10	-	52.612736	38.474430	ЮЛ	АО "Тандер"	-	1024800794820	ООО "ТЭКО-Сервис"	6829005315	02-641	-	данные отсутствуют	данные отсутствуют	данные отсутствуют	1	0,75	Металл	-	-	-	0	-	-	существующая	Нет
1364	Городской округ город Елец	городское поселение город Елец	Радиотехническая	10	-	52.612736	38.474430	ЮЛ	АО "Тандер"	-	1024800794820	ООО "ТЭКО-Сервис"	6829005315	02-642	-	данные отсутствуют	данные отсутствуют	данные отсутствуют	1	0,75	Металл	-	-	-	0	-	-	существующая	Нет
1365	Городской округ город Елец	городское поселение город Елец	Радиотехническая	14	-	52.612714	38.475922	ИП	ИП Белых А.Н.	-	1024800794820	ООО "ТЭКО-Сервис"	6829005315	02-643	-	данные отсутствуют	данные отсутствуют	данные отсутствуют	1	0,75	Металл	-	-	-	0	-	-	существующая	Нет
1366	Городской округ город Елец	городское поселение город Елец	Радиотехническая	14	-	52.612714	38.475922	ЮЛ	Стоматология	-	1024800794820	ООО "ТЭКО-Сервис"	6829005315	02-644	-	данные отсутствуют	данные отсутствуют	данные отсутствуют	1	1,10	Пластик	-	-	-	0	-	-	существующая	Нет
1367	Городской округ город Елец	городское поселение город Елец	Радиотехническая	1	а	52.613479	38.471816	ЮЛ	ДНС	-	1024800794820	ООО "ТЭКО-Сервис"	6829005315	02-645	-	данные отсутствуют	данные отсутствуют	данные отсутствуют	1	0,75	Металл	-	-	-	0	-	-	существующая	Нет
1368	Городской округ город Елец	городское поселение город Елец	Радиотехническая	1	а	52.613479	38.471816	ЮЛ	ООО "Орион-Ригель"	-	1024800794820	ООО "ТЭКО-Сервис"	6829005315	02-646	-	данные отсутствуют	данные отсутствуют	данные отсутствуют	1	0,75	Металл	-	-	-	0	-	-	существующая	Нет
1369	Городской округ город Елец	городское поселение город Елец	Радиотехническая	1	Б	52.609077	38.477323	ЮЛ	ОАО "Комбинат питания"	-	1024800794820	ООО "ТЭКО-Сервис"	6829005315	02-647	-	данные отсутствуют	данные отсутствуют	данные отсутствуют	1	0,75	Металл	-	-	-	0	-	-	существующая	Нет
1370	Городской округ город Елец	городское поселение город Елец	Радиотехническая	1	Б	52.609077	38.477323	ЮЛ	Рынок	-	1024800794820	ООО "ТЭКО-Сервис"	6829005315	02-648	-	данные отсутствуют	данные отсутствуют	данные отсутствуют	6	0,75	Металл	-	-	-	0	-	-	существующая	Нет
1371	Городской округ город Елец	городское поселение город Елец	Радиотехническая	2	Б	52.611752	38.476784	ИП	ИП Быков	-	1024800794820	ООО "ТЭКО-Сервис"	6829005315	02-649	-	данные отсутствуют	данные отсутствуют	данные отсутствуют	1	0,75	Металл	-	-	-	0	-	-	существующая	Нет
1372	Городской округ город Елец	городское поселение город Елец	Радиотехническая	20	а	52.614819	38.476119	ЮЛ	Администрация городского округа город Елец	-	1024800794820	ООО "ТЭКО-Сервис"	6829005315	02-650	-	данные отсутствуют	данные отсутствуют	данные отсутствуют	1	0,75	Металл	-	-	-	0	-	-	существующая	Нет
1373	Городской округ город Елец	городское поселение город Елец	Радиотехническая	28	Б	52.615306	38.472122	ИП	ИП Белых д. Б.	-	1024800794820	ООО "ТЭКО-Сервис"	6829005315	02-651	-	данные отсутствуют	данные отсутствуют	данные отсутствуют	1	0,75	Металл	-	-	-	0	-	-	существующая	Нет
1374	Городской округ город Елец	городское поселение город Елец	Радиотехническая	2	Б	52.607229	38.479182	ЮЛ	ООО "Агроторг"	-	1024800794820	ООО "ТЭКО-Сервис"	6829005315	02-652	-	данные отсутствуют	данные отсутствуют	данные отсутствуют	2	0,75	Металл	-	-	-	0	-	-	существующая	Нет
1375	Городской округ город Елец	городское поселение город Елец	Радиотехническая	3	-	52.607945	38.475670	ЮЛ	Администрация городского округа город Елец	4821003915	1024800794820	ООО "ТЭКО-Сервис"	6829005315	02-653	-	данные отсутствуют	данные отсутствуют	данные отсутствуют	1	1,10	Пластик	-	-	-	0	-	-	существующая	Нет
1376	Городской округ город Елец	городское поселение город Елец	Радиотехническая	32	-	52.615694	38.475975	ЮЛ	Стоматология	-	1024800794820	ООО "ТЭКО-Сервис"	6829005315	02-654	-	данные отсутствуют	данные отсутствуют	данные отсутствуют	1	1,10	Пластик	-	-	-	0	-	-	существующая	Нет
1377	Городской округ город Елец	городское поселение город Елец	Радиотехническая	34	-	52.615962	38.477422	ЮЛ	ТСЖ № 15	-	1024800794820	ООО "ТЭКО-Сервис"	6829005315	02-655	-	данные отсутствуют	данные отсутствуют	данные отсутствуют	2	0,75	Металл	-	-	-	0	-	-	существующая	Нет
1378	Городской округ город Елец	городское поселение город Елец	Радиотехническая	5	-	52.610844	38.474071	ЮЛ	ZENDEN	-	1024800794820	ООО "ТЭКО-Сервис"	6829005315	02-656	-	данные отсутствуют	данные отсутствуют	данные отсутствуют	1	1,10	Пластик	-	-	-	0	-	-	существующая	Нет
1379	Городской округ город Елец	городское поселение город Елец	Радиотехническая	5	-	52.610844	38.474071	ИП	ИП Акобян О.М.	-	1024800794820	ООО "ТЭКО-Сервис"	6829005315	02-657	-	данные отсутствуют	данные отсутствуют	данные отсутствуют	1	0,75	Металл	-	-	-	0	-	-	существующая	Нет

Приложение 1 к приказу управления экологии и природных ресурсов Липецкой области
«Приложение А6. Реестр контейнерных площадок (по данным ОМС)

№ п/п	Данные о нахождении мест (площадок) накопления твердых коммунальных отходов							Данные о собственниках мест (площадок) накопления твердых коммунальных отходов				Организация (ИП), оказывающая услуги по сбору и транспортированию ТКО		Данные о технических характеристиках мест (площадок) накопления твердых коммунальных отходов					Контейнеры для несортированных отходов			Контейнеры для утилизируемых отходов (раздельный сбор)			Контейнеры для сбора крупногабаритных отходов			Статус (существующая/планируемая)	Совместное использование с другими МКД
	Муниципальное образование	Населенный пункт	Улица	Дом	Корпус/Строение	Широта	Долгота	Организационно-правовая форма балансодержателя (юридическое лицо - ЮЛ; индивидуальный предприниматель - ИП; физическое лицо - ФЛ)	для ЮЛ - Полное наименование организации для ИП - Фамилия, Имя, Отчество для ФЛ - Фамилия, Имя, Отчество	ИНН	ОГРН	Наименование	ИНН	Номер контейнерной площадки	Площадь, кв.м.	Тип подстилающей поверхности	Вид площадки	Материал ограждения	Кол-во	Емкость (отдельного контейнера)	Материал контейнера	Кол-во	Емкость (отдельного контейнера)	Материал контейнера	Кол-во	Емкость (отдельного контейнера) м3	Материал контейнера		
1380	Городской округ город Елец	городское поселение город Елец	Радиотехническая	5	-	52.610844	38.474071	ЮЛ	ООО "Бэст Прайс"	-	1024800794820	ООО "ТЭКО-Сервис"	6829005315	02-658	-	данные отсутствуют	данные отсутствуют	данные отсутствуют	1	0,75	Металл	-	-	-	0	-	-	существующая	Нет
1381	Городской округ город Елец	городское поселение город Елец	Радиотехническая	5	-	52.610844	38.474071	ЮЛ	Глория Джинс	-	1024800794820	ООО "ТЭКО-Сервис"	6829005315	02-659	-	данные отсутствуют	данные отсутствуют	данные отсутствуют	1	0,75	Металл	-	-	-	0	-	-	существующая	Нет
1382	Городской округ город Елец	городское поселение город Елец	Радиотехническая	5	-	52.610844	38.474071	ЮЛ	ООО "Детский мир"	-	1024800794820	ООО "ТЭКО-Сервис"	6829005315	02-660	-	данные отсутствуют	данные отсутствуют	данные отсутствуют	1	0,75	Металл	-	-	-	0	-	-	существующая	Нет
1383	Городской округ город Елец	городское поселение город Елец	Радиотехническая	5	-	52.610844	38.474071	ЮЛ	ООО "КАРИ"	-	1024800794820	ООО "ТЭКО-Сервис"	6829005315	02-661	-	данные отсутствуют	данные отсутствуют	данные отсутствуют	1	1,10	Пластик	-	-	-	0	-	-	существующая	Нет
1384	Городской округ город Елец	городское поселение город Елец	Радиотехническая	5	-	52.610844	38.474071	ЮЛ	Администрация городского округа город Елец	-	1024800794820	ООО "ТЭКО-Сервис"	6829005315	02-662	-	данные отсутствуют	данные отсутствуют	данные отсутствуют	1	0,75	Металл	-	-	-	0	-	-	существующая	Нет
1385	Городской округ город Елец	городское поселение город Елец	Радиотехническая	5	-	52.610844	38.474071	ЮЛ	Порядок	-	1024800794820	ООО "ТЭКО-Сервис"	6829005315	02-663	-	данные отсутствуют	данные отсутствуют	данные отсутствуют	1	0,75	Металл	-	-	-	0	-	-	существующая	Нет
1386	Городской округ город Елец	городское поселение город Елец	Радиотехническая	5	-	52.609455	38.475077	ЮЛ	ТК "Ваш Дом" Третьякова Н.Н.	-	1024800794820	ООО "ТЭКО-Сервис"	6829005315	02-664	-	данные отсутствуют	данные отсутствуют	данные отсутствуют	8	0,75	Металл	-	-	-	0	-	-	существующая	Нет
1387	Городской округ город Елец	городское поселение город Елец	Радиотехническая	6	а	52.610209	38.477027	ЮЛ	Дворец культуры	-	1024800794820	ООО "ТЭКО-Сервис"	6829005315	02-665	-	данные отсутствуют	данные отсутствуют	данные отсутствуют	1	0,75	Металл	-	-	-	0	-	-	существующая	Нет
1388	Городской округ город Елец	городское поселение город Елец	Радиотехническая	12	а	52.612391	38.476802	ЮЛ	Администрация городского округа город Елец	-	1024800794820	ООО "ТЭКО-Сервис"	6829005315	02-666	-	данные отсутствуют	данные отсутствуют	данные отсутствуют	2	0,75	Металл	-	-	-	0	-	-	существующая	Нет
1389	Городской округ город Елец	городское поселение город Елец	Радиотехническая	28	Б	52.615306	38.472122	ЮЛ	Администрация городского округа город Елец	-	1024800794820	ООО "ТЭКО-Сервис"	6829005315	02-667	-	данные отсутствуют	данные отсутствуют	данные отсутствуют	1	1,10	Пластик	-	-	-	0	-	-	существующая	Нет
1390	Городской округ город Елец	городское поселение город Елец	Радиотехническая	2	Е	52.60648	38.480395	ЮЛ	Администрация городского округа город Елец	-	1024800794820	ООО "ТЭКО-Сервис"	6829005315	02-668	-	данные отсутствуют	данные отсутствуют	данные отсутствуют	1	0,75	Металл	-	-	-	0	-	-	существующая	Нет
1391	Городской округ город Елец	городское поселение город Елец	Задонская	-	-	52.6057	38.541316	ЮЛ	Администрация городского округа город Елец	-	1024800794820	ООО "ТЭКО-Сервис"	6829005315	02-669	-	данные отсутствуют	данные отсутствуют	данные отсутствуют	1	0,75	Металл	-	-	-	0	-	-	существующая	Нет
1392	Городской округ город Елец	городское поселение город Елец	Московское шоссе	-	-	52.635347	38.454060	ЮЛ	Администрация городского округа город Елец	-	1024800794820	ООО "ТЭКО-Сервис"	6829005315	02-670	-	данные отсутствуют	данные отсутствуют	данные отсутствуют	2	0,75	Металл	-	-	-	0	-	-	существующая	Нет
1393	Городской округ город Елец	городское поселение город Елец	Речная	34	-	52.581879	38.484285	ЮЛ	Лавский карьер	-	1024800794820	ООО "ТЭКО-Сервис"	6829005315	02-671	-	данные отсутствуют	данные отсутствуют	данные отсутствуют	1	0,75	Металл	-	-	-	0	-	-	существующая	Нет
1394	Городской округ город Липецк	городское поселение город Липецк	6-й Гвардейской дивизии	11	-	52.54167	39.57522	нет данных	нет данных	-	-	АО "ЭкоПром-Липецк"	4825037859	01-0010	3,00	асфальт	Открытая	Без ограждения	1	0,75	Металл	-	-	-	0	-	-	существующая	Нет
1395	Городской округ город Елец	городское поселение город Елец	Московское шоссе	2	-	52.630093	38.456250	ЮЛ	Администрация городского округа город Елец	-	1024800794820	ООО "ТЭКО-Сервис"	6829005315	02--672	-	данные отсутствуют	данные отсутствуют	данные отсутствуют	1	0,75	Металл	-	-	-	0	-	-	существующая	Нет
1396	Городской округ город Елец	городское поселение город Елец	Ростовская	1	-	52.641516	38.468925	ЮЛ	Администрация городского округа город Елец	-	1024800794820	ООО "ТЭКО-Сервис"	6829005315	02-673	-	данные отсутствуют	данные отсутствуют	данные отсутствуют	1	1,10	Пластик	-	-	-	0	-	-	существующая	Нет
1397	Городской округ город Елец	городское поселение город Елец	Рудничная	24	-	52.624584	38.587214	ЮЛ	ООО "Диана"	-	1024800794820	ООО "ТЭКО-Сервис"	6829005315	02-674	-	данные отсутствуют	данные отсутствуют	данные отсутствуют	1	0,75	Металл	-	-	-	0	-	-	существующая	Нет
1398	Городской округ город Елец	городское поселение город Елец	Рязано-Уральская	15	а	52.612216	38.548245	ЮЛ	Администрация городского округа город Елец	-	1024800794820	ООО "ТЭКО-Сервис"	6829005315	02-675	-	данные отсутствуют	данные отсутствуют	данные отсутствуют	1	0,75	Металл	-	-	-	0	-	-	существующая	Нет
1399	Городской округ город Елец	городское поселение город Елец	Рязано-Уральская	1	Б	52.612561	38.556087	ЮЛ	Администрация городского округа город Елец	-	1024800794820	ООО "ТЭКО-Сервис"	6829005315	02-676	-	данные отсутствуют	данные отсутствуют	данные отсутствуют	1	0,75	Металл	-	-	-	0	-	-	существующая	Нет
1400	Городской округ город Елец	городское поселение город Елец	Рязано-Уральская	36	-	52.613709	38.551164	ЮЛ	Администрация городского округа город Елец	-	1024800794820	ООО "ТЭКО-Сервис"	6829005315	02-677	-	данные отсутствуют	данные отсутствуют	данные отсутствуют	2	1,10	Пластик	-	-	-	0	-	-	существующая	Нет
1401	Городской округ город Елец	городское поселение город Елец	Рязано-Уральская	7	-	52.612785	38.550994	ЮЛ	Администрация городского округа город Елец	-	1024800794820	ООО "ТЭКО-Сервис"	6829005315	02-678	-	данные отсутствуют	данные отсутствуют	данные отсутствуют	2	0,75	Металл	-	-	-	0	-	-	существующая	Нет
1402	Городской округ город Елец	городское поселение город Елец	Рязано-Уральская	9	а	52.61343	38.555548	ЮЛ	Администрация городского округа город Елец	-	1024800794820	ООО "ТЭКО-Сервис"	6829005315	02-679	-	данные отсутствуют	данные отсутствуют	данные отсутствуют	5	1,10	Пластик	-	-	-	0	-	-	существующая	Нет
1403	Городской округ город Елец	городское поселение город Елец	АО "Эльта"	32	-	52.601689	38.466929	ЮЛ	с/т АО "Эльта" участок 32 (хашная Кристина)	-	1024800794820	ООО "ТЭКО-Сервис"	6829005315	02-680	-	данные отсутствуют	данные отсутствуют	данные отсутствуют	1	0,75	Металл	-	-	-	0	-	-	существующая	Нет
1404	Городской округ город Елец	городское поселение город Елец	Садовая	62	-	52.6167	38.534995	ЮЛ	Администрация городского округа город Елец	-	1024800794820	ООО "ТЭКО-Сервис"	6829005315	02-681	-	данные отсутствуют	данные отсутствуют	данные отсутствуют	1	0,75	Металл	-	-	-	0	-	-	существующая	Нет
1405	Городской округ город Елец	городское поселение город Елец	Свердлова	11	-	52.621703	38.499448	ЮЛ	Свердлова 11 (типография)	-	1024800794820	ООО "ТЭКО-Сервис"	6829005315	02-682	-	данные отсутствуют	данные отсутствуют	данные отсутствуют	1	0,75	Металл	-	-	-	0	-	-	существующая	Нет
1406	Городской округ город Елец	городское поселение город Елец	Свердлова	12	а	52.621834	38.501479	ЮЛ	Свердлова 12А (ресторан Олень)	-	1024800794820	ООО "ТЭКО-Сервис"	6829005315	02-683	-	данные отсутствуют	данные отсутствуют	данные отсутствуют	1	0,75	Металл	-	-	-	0	-	-	существующая	Нет
1407	Городской округ город Елец	городское поселение город Елец	Свердлова	137	-	52.622534	38.476559	ЮЛ	Администрация городского округа город Елец	4821003915	1024800794820	ООО "ТЭКО-Сервис"	6829005315	02-684	-	данные отсутствуют	данные отсутствуют	данные отсутствуют	1	0,75	Металл	-	-	-	0	-	-	существующая	Нет
1408	Городской округ город Елец	городское поселение город Елец	Свердлова	80	5	52.62267	38.471205	ЮЛ	АО "Тандер"	-	1024800794820	ООО "ТЭКО-Сервис"	6829005315	02-685	-	данные отсутствуют	данные отсутствуют	данные отсутствуют	1	0,75	Металл	-	-	-	0	-	-	существующая	Нет
1409	Городской округ город Елец	городское поселение город Елец	Семашко	16	-	52.627306	38.489747	ЮЛ	ООО "Изобилие"	-	1024800794820	ООО "ТЭКО-Сервис"	6829005315	02-686	-	данные отсутствуют	данные отсутствуют	данные отсутствуют	1	0,75	Металл	-	-	-	0	-	-	существующая	Нет
1410	Городской округ город Елец	городское поселение город Елец	Семашко	2	-	52.627492	38.491606	ЮЛ	Администрация городского округа город Елец	-	1024800794820	ООО "ТЭКО-Сервис"	6829005315	02-687	-	данные отсутствуют	данные отсутствуют	данные отсутствуют	1	0,75	Металл	-	-	-	0	-	-	существующая	Нет
1411	Городской округ город Елец	городское поселение город Елец	слАлександровка	-	-	52.636669	38.459141	ЮЛ	Администрация городского округа город Елец	-	1024800794820	ООО "ТЭКО-Сервис"	6829005315	02-688	-	данные отсутствуют	данные отсутствуют	данные отсутствуют	1	0,75	Металл	-	-	-	0	-	-	существующая	Нет
1412	Городской округ город Елец	городское поселение город Елец	Слободская	2	а	52.638139	38.498011	ЮЛ	Администрация городского округа город Елец	-	1024800794820	ООО "ТЭКО-Сервис"	6829005315	02-689	-	данные отсутствуют	данные отсутствуют	данные отсутствуют	2	0,75	Металл	-	-	-	0	-	-	существующая	Нет
1413	Городской округ город Елец	городское поселение город Елец	Советская	119	-	52.627781	38.500041	ЮЛ	Администрация городского округа город Елец	-	1024800794820	ООО "ТЭКО-Сервис"	6829005315	02-690	-	данные отсутствуют	данные отсутствуют	данные отсутствуют	1	0,75	Металл	-	-	-	0	-	-	существующая	Нет
1414	Городской округ город Липецк	городское поселение город Липецк	9-го Мая	22	А	52.56695	39.60912	нет данных	нет данных	-	-	АО "ЭкоПром-Липецк"	4825037859	01-0038	6,00	асфальт	Открытая	Без ограждения	2	0,75	Металл	-	-	-	0	-	-	существующая	Нет
1415	Городской округ город Елец	городское поселение город Елец	Советская	121	-	52.628115	38.499646	ЮЛ	Администрация городского округа город Елец	-	1024800794820	ООО "ТЭКО-Сервис"	6829005315	02-691	-	данные отсутствуют	данные отсутствуют	данные отсутствуют	2	0,75	Металл	-	-	-	0	-	-	существующая	Нет
1416	Городской округ город Елец	городское поселение город Елец	Советская	135	-	52.630509	38.499242	ЮЛ	Советская 135 (Елецкий коопрыноторг)	-	1024800794820	ООО "ТЭКО-Сервис"	6829005315	02-692	-	данные отсутствуют	данные отсутствуют	данные отсутствуют	2	0,75	Металл	-	-	-	0	-	-	существующая	Нет

Приложение 1 к приказу управления экологии и природных ресурсов Липецкой области
«Приложение А6. Реестр контейнерных площадок (по данным ОМС)

№ п/п	Данные о нахождении мест (площадок) накопления твердых коммунальных отходов							Данные о собственниках мест (площадок) накопления твердых коммунальных отходов				Организация (ИП), оказывающая услуги по сбору и транспортированию ТКО		Данные о технических характеристиках мест (площадок) накопления твердых коммунальных отходов					Контейнеры для несортированных отходов			Контейнеры для утилизируемых отходов (раздельный сбор)			Контейнеры для сбора крупногабаритных отходов			Статус (существующая/планируемая)	Совместное использование с другими МКД
	Муниципальное образование	Населенный пункт	Улица	Дом	Корпус/Строение	Широта	Долгота	Организационно-правовая форма балансодержателя (юридическое лицо - ЮЛ; индивидуальный предприниматель - ИП; физическое лицо - ФЛ)	для ЮЛ - Полное наименование организации для ИП - Фамилия, Имя, Отчество для ФЛ - Фамилия, Имя, Отчество	ИНН	ОГРН	Наименование	ИНН	Номер контейнерной площадки	Площадь, кв.м.	Тип подстилающей поверхности	Вид площадки	Материал ограждения	Кол-во	Емкость (отдельного контейнера)	Материал контейнера	Кол-во	Емкость (отдельного контейнера)	Материал контейнера	Кол-во	Емкость (отдельного контейнера) м3	Материал контейнера		
1417	Городской округ город Елец	городское поселение город Елец	Советская	37	-	52.616574	38.497104	ЮЛ	Советская 37 (Елецкий кооприпоторг)	-	1024800794820	ООО "ТЭКО-Сервис"	6829005315	02-693	-	данные отсутствуют	данные отсутствуют	данные отсутствуют	1	1,10	Пластик	-	-	-	0	-	-	существующая	Нет
1418	Городской округ город Елец	городское поселение город Елец	Советская	46	4	52.616711	38.497616	ЮЛ	ЗАО "Агроторг"	-	1024800794820	ООО "ТЭКО-Сервис"	6829005315	02-694	-	данные отсутствуют	данные отсутствуют	данные отсутствуют	2	0,75	Металл	-	-	-	0	-	-	существующая	Нет
1419	Городской округ город Елец	городское поселение город Елец	Советская	65	-	52.62015	38.498487	ЮЛ	Советская 65 (обувная фабрика)	-	1024800794820	ООО "ТЭКО-Сервис"	6829005315	02-695	-	данные отсутствуют	данные отсутствуют	данные отсутствуют	1	0,75	Металл	-	-	-	0	-	-	существующая	Нет
1420	Городской округ город Елец	городское поселение город Елец	Советская	72	-	52.620806	38.499224	ЮЛ	Советская 72 (красное знамя)	-	1024800794820	ООО "ТЭКО-Сервис"	6829005315	02-696	-	данные отсутствуют	данные отсутствуют	данные отсутствуют	1	0,75	Металл	-	-	-	0	-	-	существующая	Нет
1421	Городской округ город Елец	городское поселение город Елец	Советская	77	а	52.622566	38.499098	ЮЛ	Администрация городского округа город Елец	-	1024800794820	ООО "ТЭКО-Сервис"	6829005315	02-697	-	данные отсутствуют	данные отсутствуют	данные отсутствуют	1	0,75	Металл	-	-	-	0	-	-	существующая	Нет
1422	Городской округ город Елец	городское поселение город Елец	Советская	77	а	52.622566	38.499098	ЮЛ	Администрация городского округа город Елец	-	1024800794820	ООО "ТЭКО-Сервис"	6829005315	02-698	-	данные отсутствуют	данные отсутствуют	данные отсутствуют	2	0,75	Металл	-	-	-	0	-	-	существующая	Нет
1423	Городской округ город Елец	городское поселение город Елец	Советская	94	-	52.625174	38.500203	ЮЛ	Администрация городского округа город Елец	-	1024800794820	ООО "ТЭКО-Сервис"	6829005315	02-699	-	данные отсутствуют	данные отсутствуют	данные отсутствуют	1	1,10	Пластик	-	-	-	0	-	-	существующая	Нет
1424	Городской округ город Елец	городское поселение город Елец	Солнечная	3	-	52.602586	38.480135	ЮЛ	Солнечная 3 (СЭС)	-	1024800794820	ООО "ТЭКО-Сервис"	6829005315	02-700	-	данные отсутствуют	данные отсутствуют	данные отсутствуют	1	0,75	Металл	-	-	-	0	-	-	существующая	Нет
1425	Городской округ город Елец	городское поселение город Елец	Спутников	10	Б	52.627257	38.466642	ЮЛ	ЗАО "Агроторг"	-	1024800794820	ООО "ТЭКО-Сервис"	6829005315	02-701	-	данные отсутствуют	данные отсутствуют	данные отсутствуют	1	0,75	Металл	-	-	-	0	-	-	существующая	Нет
1426	Городской округ город Елец	городское поселение город Елец	Спутников	8	а	52.625447	38.464836	ЮЛ	Администрация городского округа город Елец	-	1024800794820	ООО "ТЭКО-Сервис"	6829005315	02-702	-	данные отсутствуют	данные отсутствуют	данные отсутствуют	1	1,10	Пластик	-	-	-	0	-	-	существующая	Нет
1427	Городской округ город Елец	городское поселение город Елец	Спутников	9	-	52.624108	38.469867	ЮЛ	Администрация городского округа город Елец	-	1024800794820	ООО "ТЭКО-Сервис"	6829005315	02-703	-	данные отсутствуют	данные отсутствуют	данные отсутствуют	2	0,75	Металл	-	-	-	0	-	-	существующая	Нет
1428	Городской округ город Елец	городское поселение город Елец	Спутников	15	-	52.6232	38.466238	ЮЛ	Детская художественная школа	-	1024800794820	ООО "ТЭКО-Сервис"	6829005315	02-704	-	данные отсутствуют	данные отсутствуют	данные отсутствуют	1	0,75	Металл	-	-	-	1	8,00	Металл	существующая	Нет
1429	Городской округ город Елец	городское поселение город Елец	Спутников	15	-	52.6232	38.466238	ЮЛ	ЗАО "Агроторг"	-	1024800794820	ООО "ТЭКО-Сервис"	6829005315	02-705	-	данные отсутствуют	данные отсутствуют	данные отсутствуют	1	0,75	Металл	-	-	-	0	-	-	существующая	Нет
1430	Городской округ город Елец	городское поселение город Елец	Степана Разина	2	а	52.630476	38.500976	ЮЛ	Степана Разина 2А (Елецкое райпо)	-	1024800794820	ООО "ТЭКО-Сервис"	6829005315	02-706	-	данные отсутствуют	данные отсутствуют	данные отсутствуют	1	0,75	Металл	-	-	-	0	-	-	существующая	Нет
1431	Городской округ город Елец	городское поселение город Елец	Степана Разина	98	-	52.63023	38.489163	ЮЛ	Администрация городского округа город Елец	-	1024800794820	ООО "ТЭКО-Сервис"	6829005315	02-707	-	данные отсутствуют	данные отсутствуют	данные отсутствуют	1	1,10	Пластик	-	-	-	0	-	-	существующая	Нет
1432	Городской округ город Липецк	городское поселение город Липецк	Аксакова	4	-	52.63696	39.6649	нет данных	нет данных	-	-	АО "ЭкоПром-Липецк"	4825037859	01-А023	6,00	асфальт	Закрытая	Металл	2	0,75	Металл	-	-	-	0	-	-	существующая	Нет
1433	Городской округ город Елец	городское поселение город Елец	Строитель	18	а	52.604817	38.477826	ЮЛ	Администрация городского округа город Елец	-	1024800794820	ООО "ТЭКО-Сервис"	6829005315	02-708	-	данные отсутствуют	данные отсутствуют	данные отсутствуют	1	1,10	Пластик	-	-	-	0	-	-	существующая	Нет
1434	Городской округ город Елец	городское поселение город Елец	Товарная	24	-	52.60683	38.492675	ЮЛ	Администрация городского округа город Елец	-	1024800794820	ООО "ТЭКО-Сервис"	6829005315	02-709	-	данные отсутствуют	данные отсутствуют	данные отсутствуют	4	0,75	Металл	-	-	-	0	-	-	существующая	Нет
1435	Городской округ город Елец	городское поселение город Елец	Товарная	24	-	52.60683	38.492675	ЮЛ	Товарная 24 (оптовая база)	-	1024800794820	ООО "ТЭКО-Сервис"	6829005315	02-710	-	данные отсутствуют	данные отсутствуют	данные отсутствуют	1	0,75	Металл	-	-	-	0	-	-	существующая	Нет
1436	Городской округ город Елец	городское поселение город Елец	Транспортная	1	а	52.61664	38.534447	ЮЛ	ООО "Альфа Владимир"	-	1024800794820	ООО "ТЭКО-Сервис"	6829005315	02-711	-	данные отсутствуют	данные отсутствуют	данные отсутствуют	1	1,10	Пластик	-	-	-	0	-	-	существующая	Нет
1437	Городской округ город Елец	городское поселение город Елец	Транспортная	1	а	52.61664	38.534447	ЮЛ	АО "Тандер"	-	1024800794820	ООО "ТЭКО-Сервис"	6829005315	02-712	-	данные отсутствуют	данные отсутствуют	данные отсутствуют	1	0,75	Металл	-	-	-	0	-	-	существующая	Нет
1438	Городской округ город Елец	городское поселение город Елец	Федеративная	9	-	52.616875	38.487824	ЮЛ	Елецкое райпо	-	1024800794820	ООО "ТЭКО-Сервис"	6829005315	02-713	-	данные отсутствуют	данные отсутствуют	данные отсутствуют	3	0,75	Металл	-	-	-	0	-	-	существующая	Нет
1439	Городской округ город Елец	городское поселение город Елец	Фрунзе	11	-	52.598047	38.489278	ЮЛ	АО "Тандер"	-	1024800794820	ООО "ТЭКО-Сервис"	6829005315	02-714	-	данные отсутствуют	данные отсутствуют	данные отсутствуют	1	0,75	Металл	-	-	-	0	-	-	существующая	Нет
1440	Городской округ город Елец	городское поселение город Елец	Хлебная	3	-	52.611287	38.575859	ЮЛ	Администрация городского округа город Елец	-	1024800794820	ООО "ТЭКО-Сервис"	6829005315	02-715	-	данные отсутствуют	данные отсутствуют	данные отсутствуют	2	0,75	Металл	-	-	-	0	-	-	существующая	Нет
1441	Городской округ город Елец	городское поселение город Елец	Хлебная	3	-	52.611287	38.575859	ЮЛ	Администрация городского округа город Елец	-	1024800794820	ООО "ТЭКО-Сервис"	6829005315	02-716	-	данные отсутствуют	данные отсутствуют	данные отсутствуют	1	1,10	Пластик	-	-	-	0	-	-	существующая	Нет
1442	Городской округ город Елец	городское поселение город Елец	Черокманова	15	а	52.607497	38.468699	ЮЛ	ЗАО "Агроторг"	-	1024800794820	ООО "ТЭКО-Сервис"	6829005315	02-717	-	данные отсутствуют	данные отсутствуют	данные отсутствуют	2	0,75	Металл	-	-	-	0	-	-	существующая	Нет
1443	Городской округ город Елец	городское поселение город Елец	Черокманова	1	а	52.610231	38.467298	ЮЛ	Черокманова 1А (кож-вен)	-	1024800794820	ООО "ТЭКО-Сервис"	6829005315	02-718	-	данные отсутствуют	данные отсутствуют	данные отсутствуют	2	0,75	Металл	-	-	-	0	-	-	существующая	Нет
1444	Городской округ город Елец	городское поселение город Елец	Черокманова	8	-	52.611784	38.460111	ЮЛ	Черокманова 8 (завод стройматериалов)	-	1024800794820	ООО "ТЭКО-Сервис"	6829005315	02-719	-	данные отсутствуют	данные отсутствуют	данные отсутствуют	5	0,75	Металл	-	-	-	0	-	-	существующая	Нет
1445	Городской округ город Елец	городское поселение город Елец	Черокманова	8	-	52.603844	38.466705	ИП	Черокманова 8 И (Иванников Р.Ю. ИП)	-	1024800794820	ООО "ТЭКО-Сервис"	6829005315	02-720	-	данные отсутствуют	данные отсутствуют	данные отсутствуют	1	0,75	Металл	-	-	-	0	-	-	существующая	Нет
1446	Городской округ город Елец	городское поселение город Елец	Черокманова	8	-	52.603844	38.466705	ЮЛ	Черокманова 8И (трасса М4)	-	1024800794820	ООО "ТЭКО-Сервис"	6829005315	02-721	-	данные отсутствуют	данные отсутствуют	данные отсутствуют	1	0,75	Металл	-	-	-	0	-	-	существующая	Нет
1447	Городской округ город Елец	городское поселение город Елец	Шоссейная	1	Б	52.616662	38.543466	ЮЛ	Администрация городского округа город Елец	-	1024800794820	ООО "ТЭКО-Сервис"	6829005315	02-722	-	данные отсутствуют	данные отсутствуют	данные отсутствуют	1	0,75	Металл	-	-	-	0	-	-	существующая	Нет
1448	Городской округ город Елец	городское поселение город Елец	Шоссейная	74	-	52.616558	38.544122	ЮЛ	ООО "Агроторг"	-	1024800794820	ООО "ТЭКО-Сервис"	6829005315	-	-	данные отсутствуют	данные отсутствуют	данные отсутствуют	-	-	-	-	-	-	0	-	-	существующая	Нет
1449	Городской округ город Елец	городское поселение город Елец	Электриков	2	а	52.598609	38.511764	ЮЛ	АО "Тандер"	-	1024800794820	ООО "ТЭКО-Сервис"	6829005315	02-723	-	данные отсутствуют	данные отсутствуют	данные отсутствуют	1	0,75	Металл	-	-	-	0	-	-	существующая	Нет
1450	Городской округ город Елец	городское поселение город Елец	Электриков	2	а	52.598609	38.511764	ЮЛ	Администрация городского округа город Елец	-	1024800794820	ООО "ТЭКО-Сервис"	6829005315	02-724	-	данные отсутствуют	данные отсутствуют	данные отсутствуют	1	0,75	Металл	-	-	-	0	-	-	существующая	Нет
1451	Городской округ город Елец	городское поселение город Елец	Электриков	3	-	52.598998	38.502602	ЮЛ	Администрация городского округа город Елец	-	1024800794820	ООО "ТЭКО-Сервис"	6829005315	02-725	-	данные отсутствуют	данные отсутствуют	данные отсутствуют	1	0,75	Металл	-	-	-	0	-	-	существующая	Нет
1452	Городской округ город Елец	городское поселение город Елец	Юбилейная	19	а	52.602941	38.472230	ЮЛ	ЗАО "Агроторг"	-	1024800794820	ООО "ТЭКО-Сервис"	6829005315	02-726	-	данные отсутствуют	данные отсутствуют	данные отсутствуют	1	0,75	Металл	-	-	-	0	-	-	существующая	Нет
1453	Городской округ город Елец	городское поселение город Елец	Юбилейная	3	а	52.603248	38.475886	ЮЛ	Администрация городского округа город Елец	-	1024800794820	ООО "ТЭКО-Сервис"	6829005315	02-727	-	данные отсутствуют	данные отсутствуют	данные отсутствуют	1	0,75	Металл	-	-	-	0	-	-	существующая	Нет
1454	Городской округ город Елец	городское поселение город Елец	Юбилейная	7	а	52.605009	38.473739	ЮЛ	Администрация городского округа город Елец	-	1024800794820	ООО "ТЭКО-Сервис"	6829005315	02-728	-	данные отсутствуют	данные отсутствуют	данные отсутствуют	1	0,75	Металл	-	-	-	0	-	-	существующая	Нет
1455	Городской округ город Елец	городское поселение город Елец	Яна Фабрициуса	3	-	52.609941	38.519054	ЮЛ	АО "Тандер"	-	1024800794820	ООО "ТЭКО-Сервис"	6829005315	02-729	-	данные отсутствуют	данные отсутствуют	данные отсутствуют	1	0,75	Металл	-	-	-	0	-	-	существующая	Нет

Приложение 1 к приказу управления экологии и природных ресурсов Липецкой области
«Приложение А6. Реестр контейнерных площадок (по данным ОМС)

№ п/п	Данные о нахождении мест (площадок) накопления твердых коммунальных отходов							Данные о собственниках мест (площадок) накопления твердых коммунальных отходов				Организация (ИП), оказывающая услуги по сбору и транспортированию ТКО		Данные о технических характеристиках мест (площадок) накопления твердых коммунальных отходов					Контейнеры для несортированных отходов			Контейнеры для утилизируемых отходов (раздельный сбор)			Контейнеры для сбора крупногабаритных отходов			Статус (существующая/планируемая)	Совместное использование с другими МКД
	Муниципальное образование	Населенный пункт	Улица	Дом	Корпус/Строение	Широта	Долгота	Организационно-правовая форма балансодержателя (юридическое лицо - ЮЛ; индивидуальный предприниматель - ИП; физическое лицо - ФЛ)	для ЮЛ - Полное наименование организации для ИП - Фамилия, Имя, Отчество для ФЛ - Фамилия, Имя, Отчество	ИНН	ОГРН	Наименование	ИНН	Номер контейнерной площадки	Площадь, кв.м.	Тип подстилающей поверхности	Вид площадки	Материал ограждения	Кол-во	Емкость (отдельного контейнера)	Материал контейнера	Кол-во	Емкость (отдельного контейнера)	Материал контейнера	Кол-во	Емкость (отдельного контейнера) м3	Материал контейнера		
1456	Городской округ город Елец	городское поселение город Елец	Яна Фабрициуса	10	-	52.611555	38.520765	ЮЛ	Администрация городского округа город Елец	-	1024800794820	ООО "ТЭКО-Сервис"	6829005315	02-730	-	данные отсутствуют	данные отсутствуют	данные отсутствуют	1	0,75	Металл	-	-	-	0	-	-	существующая	Нет
1457	Городской округ город Елец	городское поселение город Елец	Яна Фабрициуса	12	-	52.612266	38.521197	ЮЛ	Администрация городского округа город Елец	-	1024800794820	ООО "ТЭКО-Сервис"	6829005315	02-731	-	данные отсутствуют	данные отсутствуют	данные отсутствуют	1	1,10	Пластик	-	-	-	0	-	-	существующая	Нет
1458	Городской округ город Елец	городское поселение город Елец	Полевая	-	-	52.608801	38.554622	ЮЛ	Администрация городского округа город Елец	-	1024800794820	ООО "ТЭКО-Сервис"	6829005315	02-745	4,50	бетон	Открытая	Металл	2	1,10	Пластик	-	-	-	0	-	-	существующая	Нет
1459	Городской округ город Елец	городское поселение город Елец	Яна Фабрициуса	6	а	52.609903	38.521421	ЮЛ	Администрация городского округа город Елец	-	1024800794820	ООО "ТЭКО-Сервис"	6829005315	02-732	-	данные отсутствуют	данные отсутствуют	данные отсутствуют	1	0,75	Металл	-	-	-	0	-	-	существующая	Нет
1460	Городской округ город Елец	городское поселение город Елец	Новолипецкая	18	а	52.618234	38.536939	ЮЛ	Администрация городского округа город Елец	-	1024800794820	ООО "ТЭКО-Сервис"	6829005315	02-733	4,80	данные отсутствуют	данные отсутствуют	данные отсутствуют	2	1,10	Пластик	-	-	-	1	8,00	Металл	существующая	Нет
1461	Городской округ город Елец	городское поселение город Елец	Пушкина	150	-	52.62226	38.504826	ЮЛ	ФГБУ "ЦЖКУ" МО РФ (по ЗВО) ЖКС № 10	-	1024800794820	ООО "ТЭКО-Сервис"	6829005315	02-734	2,25	бетон	Открытая	Без ограждения	1	0,75	Металл	-	-	-	0	-	-	существующая	Нет
1462	Городской округ город Елец	городское поселение город Елец	Линейная	-	-	52.610302	38.491498	ЮЛ	Администрация городского округа город Елец	-	1024800794820	ООО "ТЭКО-Сервис"	6829005315	02-735	4,50	грунт	Открытая	Без ограждения	2	0,75	Металл	-	-	-	0	-	-	существующая	Нет
1463	Городской округ город Елец	городское поселение город Елец	Октябрьская	-	-	52.616213	38.501021	ЮЛ	Администрация городского округа город Елец	-	1024800794820	ООО "ТЭКО-Сервис"	6829005315	02-736	4,50	асфальт	Открытая	Без ограждения	1	1,10	Пластик	-	-	-	0	-	-	существующая	Нет
1464	Городской округ город Елец	городское поселение город Елец	Морозовка	-	-	52.629279	38.514208	ЮЛ	Администрация городского округа город Елец	-	1024800794820	ООО "ТЭКО-Сервис"	6829005315	02-737	4,50	грунт	Открытая	Без ограждения	2	1,10	Пластик	-	-	-	0	-	-	существующая	Нет
1465	Городской округ город Елец	городское поселение город Елец	Привокзальная	1	-	52.607754	38.521278	ЮЛ	ООО "Меридиан" Рачковеч Р. В.	-	1024800794820	ООО "ТЭКО-Сервис"	6829005315	02-738	3,00	асфальт	Открытая	Металл	1	1,10	Пластик	-	-	-	0	-	-	существующая	Нет
1466	Городской округ город Елец	городское поселение город Елец	Городская	182	Б	52.637816	38.456527	ЮЛ	Администрация городского округа город Елец	-	1024800794820	ООО "ТЭКО-Сервис"	6829005315	02-739	4,50	бетон	Открытая	Металл	2	1,10	Пластик	-	-	-	0	-	-	существующая	Нет
1467	Городской округ город Елец	городское поселение город Елец	Ростовская	1	а	52.6428	38.4699	ЮЛ	Администрация городского округа город Елец	-	1024800794820	ООО "ТЭКО-Сервис"	6829005315	02-740	4,50	бетон	Открытая	Металл	2	1,10	Пластик	-	-	-	0	-	-	существующая	Нет
1468	Городской округ город Елец	городское поселение город Елец	Тамбовская	-	-	52.601472	38.562797	ЮЛ	Администрация городского округа город Елец	-	1024800794820	ООО "ТЭКО-Сервис"	6829005315	02-741	4,50	бетон	Открытая	Металл	2	1,10	Пластик	-	-	-	0	-	-	существующая	Нет
1469	Городской округ город Елец	городское поселение город Елец	Брянская	-	-	52.605614	38.565415	ЮЛ	Администрация городского округа город Елец	-	1024800794820	ООО "ТЭКО-Сервис"	6829005315	02-742	11,00	бетон	Открытая	Металл	4	1,10	Пластик	-	-	-	0	-	-	существующая	Нет
1470	Городской округ город Елец	городское поселение город Елец	Нововоронежская	-	-	52.607834	38.561295	ЮЛ	Администрация городского округа город Елец	-	1024800794820	ООО "ТЭКО-Сервис"	6829005315	02-743	4,50	бетон	Открытая	Металл	2	1,10	Пластик	-	-	-	0	-	-	существующая	Нет
1471	Городской округ город Елец	городское поселение город Елец	Березовая	-	-	52.608109	38.562154	ЮЛ	Администрация городского округа город Елец	-	1024800794820	ООО "ТЭКО-Сервис"	6829005315	02-744	4,50	бетон	Открытая	Металл	2	1,10	Пластик	-	-	-	0	-	-	существующая	Нет
1472	Городской округ город Елец	городское поселение город Елец	50 лет Победы	-	-	52.649165	38.453697	ЮЛ	Администрация городского округа город Елец	-	1024800794820	ООО "ТЭКО-Сервис"	6829005315	02-746	5,50	бетон	Открытая	Металл	2	1,10	Пластик	-	-	-	1	8,00	Металл	существующая	Нет
1473	Городской округ город Елец	городское поселение город Елец	9 Декабря	150	-	52.649165	38.453698	ЮЛ	Администрация городского округа город Елец	-	1024800794820	ООО "ТЭКО-Сервис"	6829005315	02-747	5,50	бетон	Открытая	Металл	2	1,10	Пластик	-	-	-	0	-	-	существующая	Нет
1474	Городской округ город Елец	городское поселение город Елец	9 Декабря	182	-	52.649165	38.453699	ЮЛ	Администрация городского округа город Елец	-	1024800794820	ООО "ТЭКО-Сервис"	6829005315	02-748	5,50	бетон	Открытая	Металл	2	1,10	Пластик	-	-	-	0	-	-	существующая	Нет
1475	Городской округ город Елец	городское поселение город Елец	пос Мирный, трасса М4	-	-	52.592216	38.487631	ЮЛ	ООО "Тебойл Рус"	-	1024800794820	ООО "ТЭКО-Сервис"	6829005315	02-749	7,90	бетон	Открытая	Металл	3	0,80	Металл	-	-	-	0	-	-	существующая	Нет
1476	Городской округ город Липецк	городское поселение город Липецк	1-ый Театральный переулок	1	А	52.53565	39.58475	ЮЛ	Администрация города Липецка, постоянное (бессрочное) пользование Муниципальное	-	-	АО "ЭкоПром-Липецк"	4825037859	01-0001	3,00	бетон	Закрытая	Металл	1	1,10	Пластик	1	0.9	Металл	0	-	-	существующая	Нет
1477	Городской округ город Липецк	городское поселение город Липецк	2-ая Индустриальная	19	-	52.58567	39.55577	нет данных	нет данных	-	-	АО "ЭкоПром-Липецк"	4825037859	01-0002	6,00	бетон	Открытая	Без ограждения	2	0,75	Металл	-	-	-	0	-	-	существующая	Нет
1478	Городской округ город Липецк	городское поселение город Липецк	3-е Сентября	4	-	52.542515	39.58234	ЮЛ	общедолевая собственность собственников помещений МКД, в управлении	-	-	АО "ЭкоПром-Липецк"	4825037859	01-0003	10,00	бетон	Закрытая	Металл	2	1,10	Пластик	2	0.9. 1.1	МеталлПластик	0	-	-	существующая	Нет
1479	Городской округ город Липецк	городское поселение город Липецк	3-е Сентября	6	А	52.541891	39.58415	нет данных	нет данных	-	-	АО "ЭкоПром-Липецк"	4825037859	01-0004	3,00	асфальт	Открытая	Без ограждения	1	0,75	Металл	-	-	-	0	-	-	существующая	Нет
1480	Городской округ город Липецк	городское поселение город Липецк	3-е Сентября	17	-	52.54683	39.59277	нет данных	нет данных	-	-	АО "ЭкоПром-Липецк"	4825037859	01-0005	12,00	железобетон	Открытая	Без ограждения	4	0,75	Металл	-	-	-	0	-	-	существующая	Нет
1481	Городской округ город Липецк	городское поселение город Липецк	3-е Сентября	26	-	52.543677	39.599741	нет данных	нет данных	-	-	АО "ЭкоПром-Липецк"	4825037859	01-0006	3,00	асфальт	Открытая	Без ограждения	1	0,75	Металл	-	-	-	0	-	-	существующая	Нет
1482	Городской округ город Липецк	городское поселение город Липецк	4-ая Пятилетка	7	-	52.620483	39.611282	ЮЛ	общедолевая собственность собственников помещений МКД, в управлении	-	-	АО "ЭкоПром-Липецк"	4825037859	01-0007	9,00	асфальт	Закрытая	Металл	3	1,10	Пластик	-	-	-	1	8,00	Металл	существующая	Нет
1483	Городской округ город Липецк	городское поселение город Липецк	4-ая Пятилетка	10	-	52.619795	39.613163	ЮЛ	общедолевая собственность собственников помещений МКД, в управлении	-	-	АО "ЭкоПром-Липецк"	4825037859	01-0008	9,00	асфальт	Закрытая	Металл	3	1,10	Пластик	-	-	-	0	-	-	существующая	Нет
1484	Елецкий муниципальный район	с. Малая Боевка	Рабочая	10	-	52.447071	38.569517	ЮЛ	Администрация сельского поселения	-	1024800607435	ООО "ТЭКО-Сервис"	6829005315	09-0007-10	6,00	бетон	Открытая	Металл	2	1,10	Пластик	-	-	-	0	-	-	существующая	Нет
1485	Городской округ город Липецк	городское поселение город Липецк	6-й Гвардейской дивизии	12	-	52.54263	39.57425	нет данных	нет данных	-	-	АО "ЭкоПром-Липецк"	4825037859	01-0011	3,00	асфальт	Открытая	Без ограждения	1	0,75	Металл	-	-	-	0	-	-	существующая	Нет
1486	Городской округ город Липецк	городское поселение город Липецк	8 Марта	3	-	52.606535	39.585865	ЮЛ	общедолевая собственность собственников помещений МКД, в управлении	-	-	АО "ЭкоПром-Липецк"	4825037859	01-0012	18,00	железобетон	Закрытая	железобетон	6	0,75	Металл	-	-	-	0	-	-	существующая	Нет

Приложение 1 к приказу управления экологии и природных ресурсов Липецкой области
«Приложение А6. Реестр контейнерных площадок (по данным ОМС)

№ п/п	Данные о нахождении мест (площадок) накопления твердых коммунальных отходов							Данные о собственниках мест (площадок) накопления твердых коммунальных отходов				Организация (ИП), оказывающая услуги по сбору и транспортированию ТКО		Данные о технических характеристиках мест (площадок) накопления твердых коммунальных отходов					Контейнеры для несортированных отходов			Контейнеры для утилизируемых отходов (раздельный сбор)			Контейнеры для сбора крупногабаритных отходов			Статус (существующая/планируемая)	Совместное использование с другими МКД
	Муниципальное образование	Населенный пункт	Улица	Дом	Корпус/Строение	Широта	Долгота	Организационно-правовая форма балансодержателя (юридическое лицо - ЮЛ; индивидуальный предприниматель - ИП; физическое лицо - ФЛ)	для ЮЛ - Полное наименование организации для ИП - Фамилия, Имя, Отчество для ФЛ - Фамилия, Имя, Отчество	ИНН	ОГРН	Наименование	ИНН	Номер контейнерной площадки	Площадь, кв.м.	Тип подстилающей поверхности	Вид площадки	Материал ограждения	Кол-во	Емкость (отдельного контейнера)	Материал контейнера	Кол-во	Емкость (отдельного контейнера)	Материал контейнера	Кол-во	Емкость (отдельного контейнера) м3	Материал контейнера		
1487	Городской округ город Липецк	городское поселение город Липецк	8 Марта	13	-	52.606466	39.582781	ЮЛ	общедолевая собственность собственников помещений МКД, в управлении	-	-	АО "ЭкоПром-Липецк"	4825037859	01-0013	6,00	железобетон	Закрытая	железобетон	2	1,10	Пластик	1	0.9	Металл	0	-	-	существующая	Нет
1488	Городской округ город Липецк	городское поселение город Липецк	8 Марта	17	-	52.606003	39.575211	ЮЛ	общедолевая собственность собственников помещений МКД, в управлении	-	-	АО "ЭкоПром-Липецк"	4825037859	01-0014	6,00	асфальт	Закрытая	Металл	2	1,10	Пластик	1	0.9	Металл	0	-	-	существующая	Нет
1489	Городской округ город Липецк	городское поселение город Липецк	8 Марта	20	-	52.607318	39.58067	ЮЛ	общедолевая собственность собственников помещений МКД, в управлении	-	-	АО "ЭкоПром-Липецк"	4825037859	01-0015	13,00	асфальт	Открытая	Без ограждения	4	1,10	Пластик	1	0.9	Металл	0	-	-	существующая	Нет
1490	Городской округ город Липецк	городское поселение город Липецк	8 Марта	20	3	52.608044	39.580811	ЮЛ	Администрация города Липецка, постоянное (бессрочное) пользование	-	-	АО "ЭкоПром-Липецк"	4825037859	01-0016	3,00	бетон	Закрытая	Металл	1	1,10	Пластик	-	-	-	0	-	-	существующая	Нет
1491	Городской округ город Липецк	городское поселение город Липецк	8 Марта	22	2	52.608045	39.579887	ЮЛ	общедолевая собственность собственников помещений МКД, в управлении	-	-	АО "ЭкоПром-Липецк"	4825037859	01-0017	12,00	асфальт	Открытая	Без ограждения	4	1,10	Пластик	1	0.9	Металл	1	4,00	Металл	существующая	Нет
1492	Городской округ город Липецк	городское поселение город Липецк	8 Марта	22	4	52.60879	39.58151	ЮЛ	Администрация города Липецка, постоянное (бессрочное) пользование	-	-	АО "ЭкоПром-Липецк"	4825037859	01-0018	6,00	асфальт	Открытая	Без ограждения	2	0,75	Металл	-	-	-	0	-	-	существующая	Нет
1493	Городской округ город Липецк	городское поселение город Липецк	8 Марта	24	3	52.60853	39.57851	ЮЛ	Администрация города Липецка, постоянное (бессрочное) пользование	-	-	АО "ЭкоПром-Липецк"	4825037859	01-0019	3,00	железобетон	Закрытая	Металл	1	1,10	Пластик	-	-	-	0	-	-	существующая	Нет
1494	Городской округ город Липецк	городское поселение город Липецк	8 Марта	24	4	52.609088	39.577537	ЮЛ	общедолевая собственность собственников помещений МКД, в управлении	-	-	АО "ЭкоПром-Липецк"	4825037859	01-0020	16,00	асфальт	Открытая	Без ограждения	3	1,10	Пластик	1	0.9	Металл	1	8,00	Металл	существующая	Нет
1495	Городской округ город Липецк	городское поселение город Липецк	8 Марта	26	А	52.606773	39.57791	ЮЛ	общедолевая собственность собственников помещений МКД, в управлении	-	-	АО "ЭкоПром-Липецк"	4825037859	01-0021	12,00	железобетон	Закрытая	Металл	4	1,10	Пластик	1	0.9	Металл	0	-	-	существующая	Нет
1496	Городской округ город Липецк	городское поселение город Липецк	8 Марта	28	-	52.607131	39.575188	ЮЛ	общедолевая собственность собственников помещений МКД, в управлении	-	-	АО "ЭкоПром-Липецк"	4825037859	01-0022	12,00	асфальт	Открытая	Без ограждения	4	1,10	Пластик	1	0.9	Металл	1	4,00	Металл	существующая	Нет
1497	Городской округ город Липецк	городское поселение город Липецк	8 Марта	30	-	52.607085	39.57634	ЮЛ	общедолевая собственность собственников помещений МКД, в управлении	-	-	АО "ЭкоПром-Липецк"	4825037859	01-0023	16,00	асфальт	Открытая	Без ограждения	4	1,10	Пластик	1	0.9	Металл	1	4,00	Металл	существующая	Нет
1498	Городской округ город Липецк	городское поселение город Липецк	9-го Мая	-	-	52.56617	39.59215	нет данных	нет данных	-	-	АО "ЭкоПром-Липецк"	4825037859	01-0024	72,00	асфальт	Закрытая	Металл	24	0,75	Металл	-	-	-	0	-	-	существующая	Нет
1499	Городской округ город Липецк	городское поселение город Липецк	9-го Мая	4	-	52.5754	39.61749	нет данных	нет данных	-	-	АО "ЭкоПром-Липецк"	4825037859	01-0025	6,00	бетон	Закрытая	Металл	2	0,75	Металл	-	-	-	0	-	-	существующая	Нет
1500	Городской округ город Липецк	городское поселение город Липецк	9-го Мая	5	-	52.574039	39.61911	ЮЛ	общедолевая собственность собственников помещений МКД, в управлении	-	-	АО "ЭкоПром-Липецк"	4825037859	01-0026	9,00	асфальт	Закрытая	Металл	3	1,10	Пластик	1	0.9	Металл	1	8,00	Металл	существующая	Нет
1501	Городской округ город Липецк	городское поселение город Липецк	9-го Мая	10	Б	52.57267	39.61631	нет данных	нет данных	-	-	АО "ЭкоПром-Липецк"	4825037859	01-0027	6,00	бетон	Закрытая	железобетон	2	0,75	Металл	-	-	-	0	-	-	существующая	Нет
1502	Городской округ город Липецк	городское поселение город Липецк	9-го Мая	14	-	52.57221	39.61521	нет данных	нет данных	-	-	АО "ЭкоПром-Липецк"	4825037859	01-0028	6,00	бетон	Закрытая	Металл	2	1,10	Пластик	-	-	-	0	-	-	существующая	Нет
1503	Городской округ город Липецк	городское поселение город Липецк	9-го Мая	14	-	52.57148	39.61453	нет данных	нет данных	-	-	АО "ЭкоПром-Липецк"	4825037859	01-0029	3,00	бетон	Открытая	Без ограждения	1	0,75	Металл	-	-	-	0	-	-	существующая	Нет
1504	Городской округ город Липецк	городское поселение город Липецк	9-го Мая	16	-	52.57114	39.61445	нет данных	нет данных	-	-	АО "ЭкоПром-Липецк"	4825037859	01-0030	3,00	асфальт	Открытая	Без ограждения	1	0,75	Металл	-	-	-	0	-	-	существующая	Нет
1505	Городской округ город Липецк	городское поселение город Липецк	9-го Мая	18	-	52.57011	39.61315	нет данных	нет данных	-	-	АО "ЭкоПром-Липецк"	4825037859	01-0031	12,00	бетон	Закрытая	Металл	4	0,75	Металл	-	-	-	0	-	-	существующая	Нет
1506	Городской округ город Липецк	городское поселение город Липецк	9-го Мая	19	-	52.56657	39.60392	нет данных	нет данных	-	-	АО "ЭкоПром-Липецк"	4825037859	01-0032	9,00	бетон	Закрытая	Металл	3	0,75	Металл	-	-	-	0	-	-	существующая	Нет
1507	Городской округ город Липецк	городское поселение город Липецк	9-го Мая	20	-	52.568193	39.611153	нет данных	нет данных	-	-	АО "ЭкоПром-Липецк"	4825037859	01-0033	6,00	бетон	Закрытая	Металл	2	0,75	Металл	-	-	-	0	-	-	существующая	Нет
1508	Городской округ город Липецк	городское поселение город Липецк	9-го Мая	20	А	52.56931	39.61111	нет данных	нет данных	-	-	АО "ЭкоПром-Липецк"	4825037859	01-0034	6,00	бетон	Открытая	Без ограждения	2	0,75	Металл	-	-	-	0	-	-	существующая	Нет
1509	Городской округ город Липецк	городское поселение город Липецк	9-го Мая	21	-	52.56561	39.60532	нет данных	нет данных	-	-	АО "ЭкоПром-Липецк"	4825037859	01-0035	12,00	асфальт	Открытая	Без ограждения	4	0,75	Металл	-	-	-	0	-	-	существующая	Нет
1510	Городской округ город Липецк	городское поселение город Липецк	9-го Мая	22	-	52.56775	39.60974	нет данных	нет данных	-	-	АО "ЭкоПром-Липецк"	4825037859	01-0036	6,00	бетон	Открытая	Без ограждения	2	0,75	Металл	-	-	-	0	-	-	существующая	Нет
1511	Городской округ город Липецк	городское поселение город Липецк	9-го Мая	22	-	52.56772	39.6098	нет данных	нет данных	-	-	АО "ЭкоПром-Липецк"	4825037859	01-0037	3,00	бетон	Закрытая	Металл	1	0,75	Металл	-	-	-	0	-	-	существующая	Нет
1512	Городской округ город Липецк	городское поселение город Липецк	9-го Мая	24	-	52.56731	39.60801	ЮЛ	Администрация города Липецка, постоянное (бессрочное) пользование	-	-	АО "ЭкоПром-Липецк"	4825037859	01-0039	3,00	железобетон	Закрытая	Пластик	1	0,75	Металл	-	-	-	0	-	-	существующая	Нет
1513	Городской округ город Липецк	городское поселение город Липецк	9-го Мая	27	-	52.56909	39.60194	ЮЛ	Администрация города Липецка, постоянное (бессрочное) пользование	-	-	АО "ЭкоПром-Липецк"	4825037859	01-0040	6,00	бетон	Открытая	Без ограждения	2	1,10	Пластик	-	-	-	0	-	-	существующая	Нет
1514	Городской округ город Липецк	городское поселение город Липецк	9-го Мая	27	-	52.568208	39.601134	ЮЛ	Администрация города Липецка, постоянное (бессрочное) пользование	-	-	АО "ЭкоПром-Липецк"	4825037859	01-0041	3,00	асфальт	Закрытая	Металл	1	0,75	Металл	-	-	-	0	-	-	существующая	Нет
1515	Городской округ город Липецк	городское поселение город Липецк	9-го Мая	28	-	52.56845	39.60781	нет данных	нет данных	-	-	АО "ЭкоПром-Липецк"	4825037859	01-0042	12,00	бетон	Открытая	Без ограждения	4	0,75	Металл	-	-	-	0	-	-	существующая	Нет
1516	Городской округ город Липецк	городское поселение город Липецк	9-го Мая	67	А/1	52.56832	39.61315	нет данных	нет данных	-	-	АО "ЭкоПром-Липецк"	4825037859	01-0043	9,00	асфальт	Закрытая	Металл	3	0,75	Металл	-	-	-	0	-	-	существующая	Нет
1517	Городской округ город Липецк	городское поселение город Липецк	9-го Мая	67	А/2	52.56836	39.61443	нет данных	нет данных	-	-	АО "ЭкоПром-Липецк"	4825037859	01-0044	3,00	асфальт	Открытая	Без ограждения	1	0,75	Металл	-	-	-	0	-	-	существующая	Нет

Приложение 1 к приказу управления экологии и природных ресурсов Липецкой области
«Приложение А6. Реестр контейнерных площадок (по данным ОМС)

№ п/п	Данные о нахождении мест (площадок) накопления твердых коммунальных отходов							Данные о собственниках мест (площадок) накопления твердых коммунальных отходов				Организация (ИП), оказывающая услуги по сбору и транспортированию ТКО		Данные о технических характеристиках мест (площадок) накопления твердых коммунальных отходов					Контейнеры для несортированных отходов			Контейнеры для утилизируемых отходов (раздельный сбор)			Контейнеры для сбора крупногабаритных отходов			Статус (существующая/планируемая)	Совместное использование с другими МКД
	Муниципальное образование	Населенный пункт	Улица	Дом	Корпус/Строение	Широта	Долгота	Организационно-правовая форма балансодержателя (юридическое лицо - ЮЛ; индивидуальный предприниматель - ИП; физическое лицо - ФЛ)	для ЮЛ - Полное наименование организации для ИП - Фамилия, Имя, Отчество для ФЛ - Фамилия, Имя, Отчество	ИНН	ОГРН	Наименование	ИНН	Номер контейнерной площадки	Площадь, кв.м.	Тип подстилающей поверхности	Вид площадки	Материал ограждения	Кол-во	Емкость (отдельного контейнера)	Материал контейнера	Кол-во	Емкость (отдельного контейнера)	Материал контейнера	Кол-во	Емкость (отдельного контейнера) м3	Материал контейнера		
1518	Городской округ город Липецк	городское поселение город Липецк	9-го Мая	67	А	52.56977	39.61533	нет данных	нет данных	-	-	АО "ЭкоПром-Липецк"	4825037859	01-0045	3,00	бетон	Открытая	Без ограждения	1	0,75	Металл	-	-	-	0	-	-	существующая	Нет
1519	Городской округ город Липецк	городское поселение город Липецк	9-го Мая	69	А	52.57152	39.61991	нет данных	нет данных	-	-	АО "ЭкоПром-Липецк"	4825037859	01-0046	3,00	бетон	Закрытая	Металл	1	0,75	Металл	-	-	-	0	-	-	существующая	Нет
1520	Городской округ город Липецк	городское поселение город Липецк	9-го Мая	74	-	52.57139	39.61314	нет данных	нет данных	-	-	АО "ЭкоПром-Липецк"	4825037859	01-0047	3,00	бетон	Открытая	Без ограждения	1	0,75	Металл	-	-	-	0	-	-	существующая	Нет
1521	Городской округ город Липецк	городское поселение город Липецк	9-го Мая	88	-	52.57355	39.61785	нет данных	нет данных	-	-	АО "ЭкоПром-Липецк"	4825037859	01-0048	3,00	асфальт	Открытая	Без ограждения	1	0,75	Металл	-	-	-	0	-	-	существующая	Нет
1522	Городской округ город Липецк	городское поселение город Липецк	9-й мкр	1	-	52.609134	39.544118	ЮЛ	общедолевая собственность собственников помещений МКД, в управлении	-	-	АО "ЭкоПром-Липецк"	4825037859	01-0049	15,00	асфальт	Открытая	Без ограждения	5	1,10	Пластик	2	0.9. 1.1	Металл Пластик	0	-	-	существующая	Нет
1523	Городской округ город Липецк	городское поселение город Липецк	9-й мкр	7	-	52.608282	39.542616	ЮЛ	общедолевая собственность собственников помещений МКД, в управлении	-	-	АО "ЭкоПром-Липецк"	4825037859	01-0050	12,00	железобетон	Закрытая	железобетон	4	0,75	Металл	-	-	-	1	8,00	Металл	существующая	Нет
1524	Городской округ город Липецк	городское поселение город Липецк	9-й мкр	8	-	52.607012	39.54052	ЮЛ	общедолевая собственность собственников помещений МКД, в управлении	-	-	АО "ЭкоПром-Липецк"	4825037859	01-0051	12,00	железобетон	Закрытая	железобетон	4	1,10	Пластик	2	0.9. 1.1	Металл Пластик	0	-	-	существующая	Нет
1525	Измалковский муниципальный округ	д. Мокрый Семенек	Речная	63	-	52.75323	37.91997	нет данных	нет данных	-	-	ООО "ТЭКО-Сервис"	6829005315	-	0,80	бетон	Открытая	данные отсутствуют	1	0,75	Металл	-	-	-	0	-	-	существующая	Нет
1526	Городской округ город Липецк	городское поселение город Липецк	9-й мкр	14	-	52.605785	39.53789	ЮЛ	общедолевая собственность собственников помещений МКД, в управлении	-	-	АО "ЭкоПром-Липецк"	4825037859	01-0052	21,00	асфальт	Открытая	Без ограждения	7	1,10	Пластик	2	0.9. 1.1	Металл Пластик	0	-	-	существующая	Нет
1527	Городской округ город Липецк	городское поселение город Липецк	9-й мкр	20	А	52.606222	39.534074	ЮЛ	общедолевая собственность собственников помещений МКД, в управлении	-	-	АО "ЭкоПром-Липецк"	4825037859	01-0053	12,00	железобетон	Закрытая	железобетон	4	1,10	Пластик	2	0.9. 1.1	Металл Пластик	0	-	-	существующая	Нет
1528	Городской округ город Липецк	городское поселение город Липецк	9-й мкр	21	А	52.607253	39.534093	ЮЛ	общедолевая собственность собственников помещений МКД, в управлении	-	-	АО "ЭкоПром-Липецк"	4825037859	01-0054	47,00	железобетон	Закрытая	железобетон	3	1,10	Пластик	2	0.9. 1.1	Металл Пластик	0	-	-	существующая	Нет
1529	Городской округ город Липецк	городское поселение город Липецк	9-й мкр	22	-	52.607053	39.535637	ЮЛ	общедолевая собственность собственников помещений МКД, в управлении	-	-	АО "ЭкоПром-Липецк"	4825037859	01-0055	18,00	железобетон	Закрытая	железобетон	6	1,10	Пластик	1	0.9	Металл	1	8,00	Металл	существующая	Нет
1530	Городской округ город Липецк	городское поселение город Липецк	9-й мкр	25	-	52.608144	39.53293	ЮЛ	общедолевая собственность собственников помещений МКД, в управлении	-	-	АО "ЭкоПром-Липецк"	4825037859	01-0056	15,00	железобетон	Закрытая	железобетон	5	1,10	Пластик	1	01.янв	Пластик	0	-	-	существующая	Нет
1531	Городской округ город Липецк	городское поселение город Липецк	9-й мкр	42	А	52.60612	39.54002	ЮЛ	Администрация города Липецка, постоянное (бессрочное) пользование Муниципальное автономное	-	-	АО "ЭкоПром-Липецк"	4825037859	01-0057	6,00	железобетон	Закрытая	Металл	2	1,10	Пластик	-	-	-	0	-	-	существующая	Нет
1532	Городской округ город Липецк	городское поселение город Липецк	9-й мкр	-	-	52.60795	39.53664	ЮЛ	Администрация города Липецка, постоянное (бессрочное) пользование Муниципальное автономное	-	-	АО "ЭкоПром-Липецк"	4825037859	01-0058	3,00	асфальт	Открытая	Без ограждения	1	0,75	Металл	-	-	-	0	-	-	существующая	Нет
1533	Городской округ город Липецк	городское поселение город Липецк	15-й мкр	1	3	52.598271	39.548853	ЮЛ	общедолевая собственность собственников помещений МКД, в управлении	-	-	АО "ЭкоПром-Липецк"	4825037859	01-0059	9,00	железобетон	Закрытая	Металл	3	1,10	Пластик	-	-	-	0	-	-	существующая	Нет
1534	Городской округ город Липецк	городское поселение город Липецк	15-й мкр	1	4	52.59896	39.548436	ЮЛ	общедолевая собственность собственников помещений МКД, в управлении	-	-	АО "ЭкоПром-Липецк"	4825037859	01-0060	12,00	железобетон	Закрытая	железобетон	3	1,10	Пластик	-	-	-	0	-	-	существующая	Нет
1535	Городской округ город Липецк	городское поселение город Липецк	15-й мкр	2	2	52.59767	39.54773	ЮЛ	Администрация города Липецка, постоянное (бессрочное) пользование Муниципальное	-	-	АО "ЭкоПром-Липецк"	4825037859	01-0061	3,00	железобетон	Закрытая	Металл	1	1,10	Пластик	-	-	-	0	-	-	существующая	Нет
1536	Городской округ город Липецк	городское поселение город Липецк	15-й мкр	4	2	52.596807	39.54778	ЮЛ	общедолевая собственность собственников помещений МКД, в управлении	-	-	АО "ЭкоПром-Липецк"	4825037859	01-0062	12,00	асфальт	Открытая	Без ограждения	4	1,10	Пластик	-	-	-	1	4,00	Металл	существующая	Нет
1537	Городской округ город Липецк	городское поселение город Липецк	40 лет Октября	3	-	52.63498	39.65724	нет данных	нет данных	-	-	АО "ЭкоПром-Липецк"	4825037859	01-0087	3,00	бетон	Открытая	Без ограждения	1	0,75	Металл	-	-	-	0	-	-	существующая	Нет
1538	Городской округ город Липецк	городское поселение город Липецк	15-й мкр	5	-	52.595884	39.545682	ЮЛ	общедолевая собственность собственников помещений МКД, в управлении	-	-	АО "ЭкоПром-Липецк"	4825037859	01-0063	15,00	асфальт	Открытая	Без ограждения	5	1,10	Пластик	-	-	-	0	-	-	существующая	Нет
1539	Городской округ город Липецк	городское поселение город Липецк	15-й мкр	5	2	52.59699	39.54569	ЮЛ	Администрация города Липецка, постоянное (бессрочное) пользование Муниципальное бюджетно	-	-	АО "ЭкоПром-Липецк"	4825037859	01-0064	3,00	асфальт	Открытая	Без ограждения	1	1,10	Пластик	-	-	-	0	-	-	существующая	Нет
1540	Городской округ город Липецк	городское поселение город Липецк	15-й мкр	5	2	52.59905	39.54349	нет данных	нет данных	-	-	АО "ЭкоПром-Липецк"	4825037859	01-0065	12,00	асфальт	Закрытая	Металл	4	0,75	Металл	-	-	-	0	-	-	существующая	Нет
1541	Городской округ город Липецк	городское поселение город Липецк	15-й мкр	6	-	52.595457	39.545047	ЮЛ	общедолевая собственность собственников помещений МКД, в управлении	-	-	АО "ЭкоПром-Липецк"	4825037859	01-0066	15,00	асфальт	Закрытая	Бордюр	5	1,10	Пластик	1	0.9	Металл	0	-	-	существующая	Нет
1542	Городской округ город Липецк	городское поселение город Липецк	15-й мкр	8	-	52.594466	39.544149	ЮЛ	общедолевая собственность собственников помещений МКД, в управлении	-	-	АО "ЭкоПром-Липецк"	4825037859	01-0067	24,00	бетон	Открытая	Без ограждения	8	1,10	Пластик	1	0.9	Металл	1	8,00	Металл	существующая	Нет
1543	Городской округ город Липецк	городское поселение город Липецк	15-й мкр	9	А	52.59358	39.54411	нет данных	нет данных	-	-	АО "ЭкоПром-Липецк"	4825037859	01-0068	3,00	асфальт	Закрытая	Металл	1	1,10	Пластик	-	-	-	0	-	-	существующая	Нет
1544	Городской округ город Липецк	городское поселение город Липецк	15-й мкр	16	-	52.59505	39.54239	ЮЛ	общедолевая собственность собственников помещений МКД, в управлении	-	-	АО "ЭкоПром-Липецк"	4825037859	01-0069	12,00	бетон	Открытая	Без ограждения	4	1,10	Пластик	1	0.9	Металл	0	-	-	существующая	Нет
1545	Городской округ город Липецк	городское поселение город Липецк	15-й мкр	17	-	52.595691	39.542515	ЮЛ	общедолевая собственность собственников помещений МКД, в управлении	-	-	АО "ЭкоПром-Липецк"	4825037859	01-0070	9,00	асфальт	Открытая	Без ограждения	3	1,10	Пластик	1	0.9	Металл	0	-	-	существующая	Нет
1546	Городской округ город Липецк	городское поселение город Липецк	15-й мкр	19	-	52.596737	39.543239	ЮЛ	общедолевая собственность собственников помещений МКД, в управлении	-	-	АО "ЭкоПром-Липецк"	4825037859	01-0071	18,00	железобетон	Закрытая	Металл	6	1,10	Пластик	1	0.9	Металл	1	8,00	Металл	существующая	Нет
1547	Городской округ город Липецк	городское поселение город Липецк	15-й мкр	20	-	52.59634	39.54179	ЮЛ	Администрация города Липецка, постоянное (бессрочное) пользование Муниципальное	-	-	АО "ЭкоПром-Липецк"	4825037859	01-0072	3,00	железобетон	Закрытая	Металл	1	1,10	Пластик	-	-	-	0	-	-	существующая	Нет
1548	Городской округ город Липецк	городское поселение город Липецк	15-й мкр	21	-	52.597478	39.541531	ЮЛ	общедолевая собственность собственников помещений МКД, в управлении	-	-	АО "ЭкоПром-Липецк"	4825037859	01-0073	6,00	железобетон	Закрытая	Металл	2	1,10	Пластик	-	-	-	0	-	-	существующая	Нет

Приложение 1 к приказу управления экологии и природных ресурсов Липецкой области
«Приложение А6. Реестр контейнерных площадок (по данным ОМС)

№ п/п	Данные о нахождении мест (площадок) накопления твердых коммунальных отходов							Данные о собственниках мест (площадок) накопления твердых коммунальных отходов				Организация (ИП), оказывающая услуги по сбору и транспортированию ТКО		Данные о технических характеристиках мест (площадок) накопления твердых коммунальных отходов					Контейнеры для несортированных отходов			Контейнеры для утилизируемых отходов (раздельный сбор)			Контейнеры для сбора крупногабаритных отходов			Статус (существующая/планируемая)	Совместное использование с другими МКД
	Муниципальное образование	Населенный пункт	Улица	Дом	Корпус/Строение	Широта	Долгота	Организационно-правовая форма балансодержателя (юридическое лицо - ЮЛ; индивидуальный предприниматель - ИП; физическое лицо - ФЛ)	для ЮЛ - Полное наименование организации для ИП - Фамилия, Имя, Отчество для ФЛ - Фамилия, Имя, Отчество	ИНН	ОГРН	Наименование	ИНН	Номер контейнерной площадки	Площадь, кв.м.	Тип подстилающей поверхности	Вид площадки	Материал ограждения	Кол-во	Емкость (отдельного контейнера)	Материал контейнера	Кол-во	Емкость (отдельного контейнера)	Материал контейнера	Кол-во	Емкость (отдельного контейнера) м3	Материал контейнера		
1549	Городской округ город Липецк	городское поселение город Липецк	15-й мкр	23	-	52.596828	39.539855	ЮЛ	общедолевая собственность собственников помещений МКД, в управлении	-	-	АО "ЭкоПром-Липецк"	4825037859	01-0074	12,00	железобетон	Закрытая	железобетон	4	1,10	Пластик	1	0.9	Металл	1	8,00	Металл	существующая	Нет
1550	Городской округ город Липецк	городское поселение город Липецк	15-й мкр	25	-	52.597765	39.539535	ЮЛ	общедолевая собственность собственников помещений МКД, в управлении	-	-	АО "ЭкоПром-Липецк"	4825037859	01-0075	15,00	бетон	Открытая	Без ограждения	5	1,10	Пластик	1	0.9	Металл	1	8,00	Металл	существующая	Нет
1551	Городской округ город Липецк	городское поселение город Липецк	15-й мкр	27	-	52.598239	39.542155	ЮЛ	общедолевая собственность собственников помещений МКД, в управлении	-	-	АО "ЭкоПром-Липецк"	4825037859	01-0076	12,00	железобетон	Закрытая	Металл	4	1,10	Пластик	1	0.9	Металл	0	-	-	существующая	Нет
1552	Городской округ город Липецк	городское поселение город Липецк	15-й мкр	31	-	52.597971	39.54627	ЮЛ	общедолевая собственность собственников помещений МКД, в управлении	-	-	АО "ЭкоПром-Липецк"	4825037859	01-0077	9,00	бетон	Открытая	Без ограждения	3	1,10	Пластик	-	-	-	1	8,00	Металл	существующая	Нет
1553	Городской округ город Липецк	городское поселение город Липецк	15-й мкр	34	-	52.599153	39.545564	ЮЛ	общедолевая собственность собственников помещений МКД, в управлении	-	-	АО "ЭкоПром-Липецк"	4825037859	01-0078	9,00	бетон	Открытая	Без ограждения	3	1,10	Пластик	-	-	-	0	-	-	существующая	Нет
1554	Городской округ город Липецк	городское поселение город Липецк	15-й мкр	35	А	52.598551	39.540767	ЮЛ	общедолевая собственность собственников помещений МКД, в управлении	-	-	АО "ЭкоПром-Липецк"	4825037859	01-0079	6,00	асфальт	Открытая	Без ограждения	2	1,10	Пластик	1	0.9	Металл	0	-	-	существующая	Нет
1555	Городской округ город Липецк	городское поселение город Липецк	15-й мкр	35	А	52.598851	39.539473	ЮЛ	общедолевая собственность собственников помещений МКД, в управлении	-	-	АО "ЭкоПром-Липецк"	4825037859	01-0080	9,00	железобетон	Закрытая	железобетон	3	1,10	Пластик	1	0.9	Металл	0	-	-	существующая	Нет
1556	Городской округ город Липецк	городское поселение город Липецк	15-й мкр	37	-	52.597601	39.537802	ЮЛ	общедолевая собственность собственников помещений МКД, в управлении	-	-	АО "ЭкоПром-Липецк"	4825037859	01-0081	12,00	железобетон	Закрытая	Металл	4	1,10	Пластик	1	0.9	Металл	0	-	-	существующая	Нет
1557	Городской округ город Липецк	городское поселение город Липецк	15-й мкр	39	-	52.598384	39.535764	ЮЛ	общедолевая собственность собственников помещений МКД, в управлении	-	-	АО "ЭкоПром-Липецк"	4825037859	01-0082	6,00	асфальт	Закрытая	Металл	2	1,10	Пластик	1	0.9	Металл	0	-	-	существующая	Нет
1558	Городской округ город Липецк	городское поселение город Липецк	20-го Партсъезда	106	-	52.61806	39.6253	нет данных	нет данных	-	-	АО "ЭкоПром-Липецк"	4825037859	01-0083	3,00	бетон	Открытая	Без ограждения	1	0,75	Металл	-	-	-	0	-	-	существующая	Нет
1559	Городской округ город Липецк	городское поселение город Липецк	30 лет Октября	6	-	52.618961	39.608811	ЮЛ	общедолевая собственность собственников помещений МКД, в управлении	-	-	АО "ЭкоПром-Липецк"	4825037859	01-0084	27,00	железобетон	Закрытая	Металл	9	1,10	Пластик	-	-	-	0	-	-	существующая	Нет
1560	Городской округ город Липецк	городское поселение город Липецк	30 лет Октября	8	-	52.62035	39.608851	ЮЛ	общедолевая собственность собственников помещений МКД, в управлении	-	-	АО "ЭкоПром-Липецк"	4825037859	01-0085	15,00	железобетон	Закрытая	Металл	5	1,10	Пластик	-	-	-	0	-	-	существующая	Нет
1561	Городской округ город Липецк	городское поселение город Липецк	40 лет Октября	1	А	52.634308	39.658345	ЮЛ	общедолевая собственность собственников помещений МКД, в управлении	-	-	АО "ЭкоПром-Липецк"	4825037859	01-0086	3,00	железобетон	Закрытая	Металл	1	0,75	Металл	-	-	-	0	-	-	существующая	Нет
1562	Городской округ город Липецк	городское поселение город Липецк	40 лет Октября	15	-	52.63636	39.65589	ЮЛ	общедолевая собственность собственников помещений МКД, в управлении	-	-	АО "ЭкоПром-Липецк"	4825037859	01-0088	35,00	железобетон	Открытая	Без ограждения	3	1,10	Пластик	1	0.9	Металл	0	-	-	существующая	Нет
1563	Городской округ город Липецк	городское поселение город Липецк	40 лет Октября	19	А	52.63656	39.65576	ЮЛ	Администрация города Липецка, постоянное (бессрочное) пользование	-	-	АО "ЭкоПром-Липецк"	4825037859	01-0089	3,00	бетон	Открытая	Без ограждения	1	1,10	Пластик	-	-	-	0	-	-	существующая	Нет
1564	Городской округ город Липецк	городское поселение город Липецк	40 лет Октября	23	-	52.638041	39.654492	ЮЛ	общедолевая собственность собственников помещений МКД, в управлении	-	-	АО "ЭкоПром-Липецк"	4825037859	01-0090	41,00	железобетон	Закрытая	Металл	5	1,10	Пластик	-	-	-	0	-	-	существующая	Нет
1565	Городской округ город Липецк	городское поселение город Липецк	40 лет Октября	23	А	52.639364	39.65313	ЮЛ	общедолевая собственность собственников помещений МКД, в управлении	-	-	АО "ЭкоПром-Липецк"	4825037859	01-0091	12,00	железобетон	Закрытая	Металл	4	1,10	Пластик	1	0.9	Металл	0	-	-	существующая	Нет
1566	Городской округ город Липецк	городское поселение город Липецк	40 лет Октября	29	А	52.64022	39.65289	ЮЛ	Администрация города Липецка, постоянное (бессрочное) пользование	-	-	АО "ЭкоПром-Липецк"	4825037859	01-0092	3,00	асфальт	Открытая	Без ограждения	1	1,10	Пластик	-	-	-	0	-	-	существующая	Нет
1567	Городской округ город Липецк	городское поселение город Липецк	40 лет Октября	37	-	52.641947	39.651234	ЮЛ	общедолевая собственность собственников помещений МКД, в управлении	-	-	АО "ЭкоПром-Липецк"	4825037859	01-0093	15,00	железобетон	Закрытая	железобетон	5	1,10	Пластик	1	0.9	Металл	1	8,00	Металл	существующая	Нет
1568	Городской округ город Липецк	городское поселение город Липецк	40 лет Октября	39	-	52.64425	39.64598	нет данных	нет данных	-	-	АО "ЭкоПром-Липецк"	4825037859	01-0094	6,00	бетон	Закрытая	железобетон	2	0,75	Металл	-	-	-	0	-	-	существующая	Нет
1569	Городской округ город Липецк	городское поселение город Липецк	40 лет Октября	41	-	52.642648	39.65269	ЮЛ	общедолевая собственность собственников помещений МКД, в управлении	-	-	АО "ЭкоПром-Липецк"	4825037859	01-0095	9,00	железобетон	Закрытая	железобетон	3	1,10	Пластик	1	0.9	Металл	0	-	-	существующая	Нет
1570	Городской округ город Липецк	городское поселение город Липецк	40 лет Октября	41	А	52.6447	39.64694	ЮЛ	Администрация города Липецка, постоянное (бессрочное) пользование	-	-	АО "ЭкоПром-Липецк"	4825037859	01-0096	6,00	асфальт	Открытая	Без ограждения	2	0,75	Металл	1	0.9	Металл	0	-	-	существующая	Нет
1571	Городской округ город Липецк	городское поселение город Липецк	40 лет Октября	43	-	52.642189	39.646921	ЮЛ	общедолевая собственность собственников помещений МКД, в управлении	-	-	АО "ЭкоПром-Липецк"	4825037859	01-0097	6,00	асфальт	Закрытая	Металл	2	1,10	Пластик	1	0.9	Металл	0	-	-	существующая	Нет
1572	Городской округ город Липецк	городское поселение город Липецк	40 лет Октября	45	-	52.642453	39.650252	ЮЛ	общедолевая собственность собственников помещений МКД, в управлении	-	-	АО "ЭкоПром-Липецк"	4825037859	01-0098	12,00	асфальт	Закрытая	Металл	4	1,10	Пластик	1	0.9	Металл	1	8,00	Металл	существующая	Нет
1573	Городской округ город Липецк	городское поселение город Липецк	50 лет НЛМК	12	А	52.58604	39.58691	нет данных	нет данных	-	-	АО "ЭкоПром-Липецк"	4825037859	01-0113	3,00	асфальт	Открытая	Без ограждения	1	0,75	Металл	-	-	-	0	-	-	существующая	Нет
1574	Городской округ город Липецк	городское поселение город Липецк	50 лет НЛМК	1	-	52.583381	39.577473	ЮЛ	общедолевая собственность собственников помещений МКД, в управлении	-	-	АО "ЭкоПром-Липецк"	4825037859	01-0099	6,00	железобетон	Закрытая	Металл	2	1,10	Пластик	-	-	-	0	-	-	существующая	Нет
1575	Городской округ город Липецк	городское поселение город Липецк	50 лет НЛМК	1	Б	52.5826	39.57865	нет данных	нет данных	-	-	АО "ЭкоПром-Липецк"	4825037859	01-0100	3,00	асфальт	Открытая	Без ограждения	1	0,75	Металл	-	-	-	0	-	-	существующая	Нет
1576	Городской округ город Липецк	городское поселение город Липецк	50 лет НЛМК	2	А	52.59318	39.59438	нет данных	нет данных	-	-	АО "ЭкоПром-Липецк"	4825037859	01-0101	12,00	асфальт	Закрытая	Металл	4	1,10	Пластик	1	0.9	Металл	0	-	-	существующая	Нет
1577	Городской округ город Липецк	городское поселение город Липецк	50 лет НЛМК	2	В	52.593131	39.594343	ЮЛ	общедолевая собственность собственников помещений МКД, в управлении	-	-	АО "ЭкоПром-Липецк"	4825037859	01-0102	12,00	асфальт	Закрытая	Металл	4	1,10	Пластик	-	-	-	0	-	-	существующая	Нет
1578	Городской округ город Липецк	городское поселение город Липецк	50 лет НЛМК	2	Е	52.59521	39.59532	нет данных	нет данных	-	-	АО "ЭкоПром-Липецк"	4825037859	01-0103	3,00	асфальт	Открытая	Без ограждения	1	0,75	Металл	-	-	-	0	-	-	существующая	Нет
1579	Городской округ город Липецк	городское поселение город Липецк	50 лет НЛМК	2	Г	52.594288	39.595115	ЮЛ	общедолевая собственность собственников помещений МКД, в управлении	-	-	АО "ЭкоПром-Липецк"	4825037859	01-0104	6,00	асфальт	Закрытая	Металл	2	1,10	Пластик	1	0.9	Металл	0	-	-	существующая	Нет

Приложение 1 к приказу управления экологии и природных ресурсов Липецкой области
«Приложение А6. Реестр контейнерных площадок (по данным ОМС)

№ п/п	Данные о нахождении мест (площадок) накопления твердых коммунальных отходов							Данные о собственниках мест (площадок) накопления твердых коммунальных отходов				Организация (ИП), оказывающая услуги по сбору и транспортированию ТКО		Данные о технических характеристиках мест (площадок) накопления твердых коммунальных отходов					Контейнеры для несортированных отходов			Контейнеры для утилизируемых отходов (раздельный сбор)			Контейнеры для сбора крупногабаритных отходов			Статус (существующая/планируемая)	Совместное использование с другими МКД
	Муниципальное образование	Населенный пункт	Улица	Дом	Корпус/Строение	Широта	Долгота	Организационно-правовая форма балансодержателя (юридическое лицо - ЮЛ; индивидуальный предприниматель - ИП; физическое лицо - ФЛ)	для ЮЛ - Полное наименование организации для ИП - Фамилия, Имя, Отчество для ФЛ - Фамилия, Имя, Отчество	ИНН	ОГРН	Наименование	ИНН	Номер контейнерной площадки	Площадь, кв.м.	Тип подстилающей поверхности	Вид площадки	Материал ограждения	Кол-во	Емкость (отдельного контейнера)	Материал контейнера	Кол-во	Емкость (отдельного контейнера)	Материал контейнера	Кол-во	Емкость (отдельного контейнера) м3	Материал контейнера		
1580	Городской округ город Липецк	городское поселение город Липецк	50 лет НЛМК	3	-	52.584186	39.577707	ЮЛ	общедолевая собственность собственников помещений МКД, в управлении	-	-	АО "ЭкоПром-Липецк"	4825037859	01-0105	9,00	железобетон	Закрытая	железобетон	3	1,10	Пластик	-	-	-	0	-	-	существующая	Нет
1581	Городской округ город Липецк	городское поселение город Липецк	50 лет НЛМК	4	А	52.59026	39.59428	нет данных	нет данных	-	-	АО "ЭкоПром-Липецк"	4825037859	01-0106	6,00	асфальт	Закрытая	Металл	2	1,10	Пластик	-	-	-	0	-	-	существующая	Нет
1582	Городской округ город Липецк	городское поселение город Липецк	50 лет НЛМК	5	-	52.584722	39.579351	ЮЛ	общедолевая собственность собственников помещений МКД, в управлении	-	-	АО "ЭкоПром-Липецк"	4825037859	01-0107	9,00	железобетон	Закрытая	железобетон	3	0,75	Металл	-	-	-	0	-	-	существующая	Нет
1583	Городской округ город Липецк	городское поселение город Липецк	50 лет НЛМК	6	Б	52.58861	39.59343	нет данных	нет данных	-	-	АО "ЭкоПром-Липецк"	4825037859	01-0108	6,00	асфальт	Открытая	Без ограждения	2	1,10	Пластик	-	-	-	0	-	-	существующая	Нет
1584	Городской округ город Липецк	городское поселение город Липецк	50 лет НЛМК	7	-	52.585393	39.578742	ЮЛ	общедолевая собственность собственников помещений МКД, в управлении	-	-	АО "ЭкоПром-Липецк"	4825037859	01-0109	6,00	железобетон	Закрытая	железобетон	2	1,10	Пластик	-	-	-	1	8,00	Металл	существующая	Нет
1585	Городской округ город Липецк	городское поселение город Липецк	50 лет НЛМК	8	-	52.58706	39.58835	нет данных	нет данных	-	-	АО "ЭкоПром-Липецк"	4825037859	01-0110	3,00	асфальт	Открытая	Без ограждения	1	1,10	Пластик	-	-	-	0	-	-	существующая	Нет
1586	Городской округ город Липецк	городское поселение город Липецк	50 лет НЛМК	10	А	52.58684	39.58692	нет данных	нет данных	-	-	АО "ЭкоПром-Липецк"	4825037859	01-0111	3,00	асфальт	Открытая	Без ограждения	1	0,75	Металл	-	-	-	0	-	-	существующая	Нет
1587	Городской округ город Липецк	городское поселение город Липецк	50 лет НЛМК	11	-	52.584861	39.579518	ЮЛ	общедолевая собственность собственников помещений МКД, в управлении	-	-	АО "ЭкоПром-Липецк"	4825037859	01-0112	3,00	железобетон	Закрытая	Металл	1	1,10	Пластик	1	0.9	Металл	0	-	-	существующая	Нет
1588	Городской округ город Липецк	городское поселение город Липецк	50 лет НЛМК	13	-	52.58536	39.58029	ЮЛ	общедолевая собственность собственников помещений МКД, в управлении	-	-	АО "ЭкоПром-Липецк"	4825037859	01-0114	12,00	асфальт	Закрытая	Металл	4	1,10	Пластик	-	-	-	0	-	-	существующая	Нет
1589	Городской округ город Липецк	городское поселение город Липецк	50 лет НЛМК	15	-	52.58612	39.58001	ЮЛ	общедолевая собственность собственников помещений МКД, в управлении	-	-	АО "ЭкоПром-Липецк"	4825037859	01-0115	9,00	асфальт	Закрытая	Металл	3	1,10	Пластик	-	-	-	0	-	-	существующая	Нет
1590	Городской округ город Липецк	городское поселение город Липецк	50 лет НЛМК	15	А	52.58641	39.58016	ЮЛ	Администрация города Липецка, постоянное (бессрочное) пользование Управление	-	-	АО "ЭкоПром-Липецк"	4825037859	01-0116	3,00	железобетон	Закрытая	Металл	1	1,10	Пластик	-	-	-	0	-	-	существующая	Нет
1591	Городской округ город Липецк	городское поселение город Липецк	50 лет НЛМК	17	-	52.58691	39.58129	ЮЛ	общедолевая собственность собственников помещений МКД, в управлении	-	-	АО "ЭкоПром-Липецк"	4825037859	01-0117	9,00	железобетон	Закрытая	железобетон	3	0,75	Металл	-	-	-	0	-	-	существующая	Нет
1592	Городской округ город Липецк	городское поселение город Липецк	50 лет НЛМК	17	А	52.587595	39.580394	ЮЛ	общедолевая собственность собственников помещений МКД, в управлении	-	-	АО "ЭкоПром-Липецк"	4825037859	01-0118	6,00	бетон	Закрытая	Металл	2	1,10	Пластик	-	-	-	0	-	-	существующая	Нет
1593	Городской округ город Липецк	городское поселение город Липецк	50 лет НЛМК	19	-	52.586621	39.581355	ЮЛ	общедолевая собственность собственников помещений МКД, в управлении	-	-	АО "ЭкоПром-Липецк"	4825037859	01-0119	9,00	железобетон	Закрытая	железобетон	3	0,75	Металл	-	-	-	1	8,00	Металл	существующая	Нет
1594	Городской округ город Липецк	городское поселение город Липецк	50 лет НЛМК	20	-	52.58391	39.58278	ЮЛ	Филиал АО «СО ЕЭС» Липецкое РДУ (Системный оператор ЕЭС)	-	-	АО "ЭкоПром-Липецк"	4825037859	01-0120	3,00	асфальт	Открытая	Без ограждения	1	1,10	Пластик	-	-	-	0	-	-	существующая	Нет
1595	Городской округ город Липецк	городское поселение город Липецк	50 лет НЛМК	21	-	52.58724	39.58214	ЮЛ	общедолевая собственность собственников помещений МКД, в управлении	-	-	АО "ЭкоПром-Липецк"	4825037859	01-0121	6,00	асфальт	Закрытая	Металл	2	1,10	Пластик	1	0.9	Металл	0	-	-	существующая	Нет
1596	Городской округ город Липецк	городское поселение город Липецк	50 лет НЛМК	22	-	52.58345	39.58229	нет данных	нет данных	-	-	АО "ЭкоПром-Липецк"	4825037859	01-0122	12,00	асфальт	Закрытая	Металл	4	0,75	Металл	-	-	-	0	-	-	существующая	Нет
1597	Городской округ город Липецк	городское поселение город Липецк	50 лет НЛМК	23	-	52.5868	39.583171	ЮЛ	общедолевая собственность собственников помещений МКД, в управлении	-	-	АО "ЭкоПром-Липецк"	4825037859	01-0123	3,00	железобетон	Закрытая	Металл	1	1,10	Пластик	-	-	-	0	-	-	существующая	Нет
1598	Городской округ город Липецк	городское поселение город Липецк	50 лет НЛМК	24	-	52.5827	39.5813	нет данных	нет данных	-	-	АО "ЭкоПром-Липецк"	4825037859	01-0124	3,00	асфальт	Открытая	Без ограждения	1	0,75	Металл	-	-	-	0	-	-	существующая	Нет
1599	Городской округ город Липецк	городское поселение город Липецк	50 лет НЛМК	31	Б	52.59217	39.5888	нет данных	нет данных	-	-	АО "ЭкоПром-Липецк"	4825037859	01-0125	3,00	бетон	Открытая	Без ограждения	1	0,75	Металл	-	-	-	0	-	-	существующая	Нет
1600	Городской округ город Липецк	городское поселение город Липецк	50 лет НЛМК	31	В	52.59117	39.58876	нет данных	нет данных	-	-	АО "ЭкоПром-Липецк"	4825037859	01-0126	3,00	асфальт	Открытая	Без ограждения	1	1,10	Пластик	-	-	-	0	-	-	существующая	Нет
1601	Городской округ город Липецк	городское поселение город Липецк	50 лет НЛМК	33	А	52.59171	39.59028	ЮЛ	общедолевая собственность собственников помещений МКД, в управлении	-	-	АО "ЭкоПром-Липецк"	4825037859	01-0128	6,00	бетон	Закрытая	Пластик	2	1,10	Пластик	1	0.9	Металл	0	-	-	существующая	Нет
1602	Городской округ город Липецк	городское поселение город Липецк	50 лет НЛМК	35	-	52.59366	39.59177	нет данных	нет данных	-	-	АО "ЭкоПром-Липецк"	4825037859	01-0129	3,00	асфальт	Открытая	Без ограждения	1	0,75	Металл	-	-	-	0	-	-	существующая	Нет
1603	Елецкий муниципальный район	с. Малая Боевка	Рабочая	25	-	52.446146	38.563144	ЮЛ	Администрация сельского поселения	-	1024800607435	ООО "ТЭКО-Сервис"	6829005315	09-0008-10	6,00	бетон	Открытая	Металл	2	1,10	Пластик	-	-	-	0	-	-	существующая	Нет
1604	Городской округ город Липецк	городское поселение город Липецк	50 лет НЛМК	39	-	52.59495	39.59316	нет данных	нет данных	-	-	АО "ЭкоПром-Липецк"	4825037859	01-0130	3,00	асфальт	Открытая	Без ограждения	1	0,75	Металл	-	-	-	0	-	-	существующая	Нет
1605	Городской округ город Липецк	городское поселение город Липецк	50 лет НЛМК	39	-	52.59536	39.59349	нет данных	нет данных	-	-	АО "ЭкоПром-Липецк"	4825037859	01-0131	3,00	асфальт	Открытая	Без ограждения	1	0,75	Металл	-	-	-	0	-	-	существующая	Нет
1606	Городской округ город Липецк	городское поселение город Липецк	50 лет НЛМК	4	А	52.59138	39.593539	ЮЛ	ООО "СТРОЙЛАНДИЯ.РУ"	5617021458	1125658043941	АО "ЭкоПром-Липецк"	4825037859	01-0132	22,00	асфальт	Закрытая	Металл	2	1,10	Пластик	-	-	-	1	8,00	Металл	существующая	Нет
1607	Городской округ город Липецк	городское поселение город Липецк	60-летия СССР	2	-	52.585411	39.542916	ЮЛ	общедолевая собственность собственников помещений МКД, в управлении	-	-	АО "ЭкоПром-Липецк"	4825037859	01-0132	3,00	асфальт	Закрытая	Металл	1	1,10	Пластик	1	01.янв	Пластик	0	-	-	существующая	Нет
1608	Городской округ город Липецк	городское поселение город Липецк	60-летия СССР	2	-	52.584835	39.541603	нет данных	нет данных	-	-	АО "ЭкоПром-Липецк"	4825037859	01-0132-2203	3,00	асфальт	Закрытая	Металл	1	1,10	Пластик	-	-	-	0	-	-	существующая	Нет
1609	Городской округ город Липецк	городское поселение город Липецк	60-летия СССР	5	-	52.58411	39.538279	ЮЛ	общедолевая собственность собственников помещений МКД, в управлении	-	-	АО "ЭкоПром-Липецк"	4825037859	01-0133	9,00	асфальт	Закрытая	Металл	3	1,10	Пластик	2	0.9. 1.1	Металл Пластик	0	-	-	существующая	Нет
1610	Городской округ город Липецк	городское поселение город Липецк	60-летия СССР	6	-	52.584896	39.541266	ЮЛ	общедолевая собственность собственников помещений МКД, в управлении	-	-	АО "ЭкоПром-Липецк"	4825037859	01-0134	9,00	асфальт	Закрытая	Металл	3	1,10	Пластик	2	0.9. 1.1	Металл Пластик	0	-	-	существующая	Нет

Приложение 1 к приказу управления экологии и природных ресурсов Липецкой области
«Приложение А6. Реестр контейнерных площадок (по данным ОМС)

№ п/п	Данные о нахождении мест (площадок) накопления твердых коммунальных отходов							Данные о собственниках мест (площадок) накопления твердых коммунальных отходов				Организация (ИП), оказывающая услуги по сбору и транспортированию ТКО		Данные о технических характеристиках мест (площадок) накопления твердых коммунальных отходов					Контейнеры для несортированных отходов			Контейнеры для утилизируемых отходов (раздельный сбор)			Контейнеры для сбора крупногабаритных отходов			Статус (существующая/планируемая)	Совместное использование с другими МКД
	Муниципальное образование	Населенный пункт	Улица	Дом	Корпус/Строение	Широта	Долгота	Организационно-правовая форма балансодержателя (юридическое лицо - ЮЛ; индивидуальный предприниматель - ИП; физическое лицо - ФЛ)	для ЮЛ - Полное наименование организации для ИП - Фамилия, Имя, Отчество для ФЛ - Фамилия, Имя, Отчество	ИНН	ОГРН	Наименование	ИНН	Номер контейнерной площадки	Площадь, кв.м.	Тип подстилающей поверхности	Вид площадки	Материал ограждения	Кол-во	Емкость (отдельного контейнера)	Материал контейнера	Кол-во	Емкость (отдельного контейнера)	Материал контейнера	Кол-во	Емкость (отдельного контейнера) м3	Материал контейнера		
1611	Городской округ город Липецк	городское поселение город Липецк	60-летия СССР	7	-	52.584196	39.53606	ЮЛ	общедолевая собственность собственников помещений МКД, в управлении	-	-	АО "ЭкоПром-Липецк"	4825037859	01-0135	15,00	железобетон	Закрытая	железобетон	5	1,10	Пластик	2	0.9. 1.1	Металл Пластик	1	8,00	Металл	существующая	Нет
1612	Городской округ город Липецк	городское поселение город Липецк	60-летия СССР	8	-	52.585	39.54121	ЮЛ	Администрация города Липецка, постоянное (бессрочное) пользование Муниципальная	-	-	АО "ЭкоПром-Липецк"	4825037859	01-0136	3,00	асфальт	Открытая	Без ограждения	1	1,10	Пластик	-	-	-	0	-	-	существующая	Нет
1613	Городской округ город Липецк	городское поселение город Липецк	60-летия СССР	10	-	52.58569	39.539442	ЮЛ	общедолевая собственность собственников помещений МКД, в управлении	-	-	АО "ЭкоПром-Липецк"	4825037859	01-0137	6,00	асфальт	Закрытая	Металл	2	1,10	Пластик	2	0.9. 1.1	Металл Пластик	0	-	-	существующая	Нет
1614	Городской округ город Липецк	городское поселение город Липецк	60-летия СССР	34	-	52.59159	39.52578	нет данных	нет данных	-	-	АО "ЭкоПром-Липецк"	4825037859	01-0150	15,00	бетон	Открытая	Без ограждения	5	0,75	Металл	-	-	-	0	-	-	существующая	Нет
1615	Городской округ город Липецк	городское поселение город Липецк	60-летия СССР	13	-	52.58396	39.53473	ЮЛ	Администрация города Липецка, постоянное (бессрочное) пользование Муниципальная	-	-	АО "ЭкоПром-Липецк"	4825037859	01-0138	3,00	асфальт	Закрытая	Металл	1	1,10	Пластик	1	0.9	Металл	0	-	-	существующая	Нет
1616	Городской округ город Липецк	городское поселение город Липецк	60-летия СССР	15	-	52.5849	39.53561	ЮЛ	общедолевая собственность собственников помещений МКД, в управлении	-	-	АО "ЭкоПром-Липецк"	4825037859	01-0139	6,00	железобетон	Закрытая	железобетон	2	1,10	Пластик	1	01.янв	Пластик	1	8,00	Металл	существующая	Нет
1617	Городской округ город Липецк	городское поселение город Липецк	60-летия СССР	16	-	52.586211	39.537319	ЮЛ	общедолевая собственность собственников помещений МКД, в управлении	-	-	АО "ЭкоПром-Липецк"	4825037859	01-0140	12,00	железобетон	Закрытая	железобетон	4	1,10	Пластик	2	0.9. 1.1	Металл Пластик	0	-	-	существующая	Нет
1618	Городской округ город Липецк	городское поселение город Липецк	60-летия СССР	16	А	52.58632	39.53665	нет данных	нет данных	-	-	АО "ЭкоПром-Липецк"	4825037859	01-0141	6,00	асфальт	Открытая	Без ограждения	2	1,10	Пластик	-	-	-	0	-	-	существующая	Нет
1619	Городской округ город Липецк	городское поселение город Липецк	60-летия СССР	17	-	52.584841	39.533703	ЮЛ	общедолевая собственность собственников помещений МКД, в управлении	-	-	АО "ЭкоПром-Липецк"	4825037859	01-0142	9,00	асфальт	Закрытая	Металл	3	1,10	Пластик	1	01.янв	Пластик	0	-	-	существующая	Нет
1620	Городской округ город Липецк	городское поселение город Липецк	60-летия СССР	19	-	52.585306	39.536098	ЮЛ	общедолевая собственность собственников помещений МКД, в управлении	-	-	АО "ЭкоПром-Липецк"	4825037859	01-0143	6,00	асфальт	Закрытая	Металл	2	1,10	Пластик	2	0.9. 1.1	Металл Пластик	1	8,00	Металл	существующая	Нет
1621	Городской округ город Липецк	городское поселение город Липецк	60-летия СССР	22	-	52.58625	39.53538	нет данных	нет данных	-	-	АО "ЭкоПром-Липецк"	4825037859	01-0144	6,00	асфальт	Закрытая	Пластик	2	1,10	Пластик	-	-	-	0	-	-	существующая	Нет
1622	Городской округ город Липецк	городское поселение город Липецк	60-летия СССР	24	-	52.589364	39.531385	ЮЛ	общедолевая собственность собственников помещений МКД, в управлении	-	-	АО "ЭкоПром-Липецк"	4825037859	01-0145	9,00	асфальт	Закрытая	Металл	3	1,10	Пластик	1	01.янв	Пластик	0	-	-	существующая	Нет
1623	Городской округ город Липецк	городское поселение город Липецк	60-летия СССР	27	-	52.587817	39.530972	ЮЛ	общедолевая собственность собственников помещений МКД, в управлении	-	-	АО "ЭкоПром-Липецк"	4825037859	01-0146	24,00	асфальт	Закрытая	Металл	8	1,10	Пластик	2	0.9. 1.1	Металл Пластик	0	-	-	существующая	Нет
1624	Городской округ город Липецк	городское поселение город Липецк	60-летия СССР	30	-	52.590211	39.529784	ЮЛ	общедолевая собственность собственников помещений МКД, в управлении	-	-	АО "ЭкоПром-Липецк"	4825037859	01-0147	9,00	бетон	Закрытая	Металл	3	1,10	Пластик	1	01.янв	Пластик	0	-	-	существующая	Нет
1625	Городской округ город Липецк	городское поселение город Липецк	60-летия СССР	31	-	52.588208	39.527229	ЮЛ	общедолевая собственность собственников помещений МКД, в управлении	-	-	АО "ЭкоПром-Липецк"	4825037859	01-0148	12,00	асфальт	Закрытая	Металл	4	1,10	Пластик	2	0.9. 1.1	Металл Пластик	0	-	-	существующая	Нет
1626	Городской округ город Липецк	городское поселение город Липецк	60-летия СССР	33	-	52.589033	39.5291	ЮЛ	общедолевая собственность собственников помещений МКД, в управлении	-	-	АО "ЭкоПром-Липецк"	4825037859	01-0149	12,00	асфальт	Закрытая	Металл	4	1,10	Пластик	2	0.9. 1.1	Металл Пластик	0	-	-	существующая	Нет
1627	Городской округ город Липецк	городское поселение город Липецк	60-летия СССР	34	А	52.5946	39.52471	нет данных	нет данных	-	-	АО "ЭкоПром-Липецк"	4825037859	01-0151	3,00	асфальт	Открытая	Без ограждения	1	1,10	Пластик	-	-	-	0	-	-	существующая	Нет
1628	Городской округ город Липецк	городское поселение город Липецк	60-летия СССР	35	-	52.588464	39.526273	ЮЛ	общедолевая собственность собственников помещений МКД, в управлении	-	-	АО "ЭкоПром-Липецк"	4825037859	01-0152	21,00	асфальт	Закрытая	Металл	7	1,10	Пластик	2	0.9. 1.1	Металл Пластик	0	-	-	существующая	Нет
1629	Городской округ город Липецк	городское поселение город Липецк	60-летия СССР	36	-	52.59611	39.52256	ЮЛ	Администрация города Липецка, постоянное (бессрочное) пользование Муниципальная	-	-	АО "ЭкоПром-Липецк"	4825037859	01-0153	9,00	асфальт	Открытая	Без ограждения	4	1,10	Пластик	-	-	-	0	-	-	существующая	Нет
1630	Городской округ город Липецк	городское поселение город Липецк	60-летия СССР	37	-	52.59086	39.525017	ЮЛ	общедолевая собственность собственников помещений МКД, в управлении	-	-	АО "ЭкоПром-Липецк"	4825037859	01-0154	15,00	железобетон	Закрытая	Металл	5	1,10	Пластик	1	01.янв	Пластик	0	-	-	существующая	Нет
1631	Городской округ город Липецк	городское поселение город Липецк	60-летия СССР	41	-	52.591523	39.523626	ЮЛ	общедолевая собственность собственников помещений МКД, в управлении	-	-	АО "ЭкоПром-Липецк"	4825037859	01-0155	6,00	железобетон	Закрытая	Металл	2	1,10	Пластик	2	0.9. 1.1	Металл Пластик	0	-	-	существующая	Нет
1632	Городской округ город Липецк	городское поселение город Липецк	60-летия СССР	43	-	52.592593	39.521422	ЮЛ	общедолевая собственность собственников помещений МКД, в управлении	-	-	АО "ЭкоПром-Липецк"	4825037859	01-0156	12,00	асфальт	Закрытая	Металл	4	1,10	Пластик	2	0.9. 1.1	Металл Пластик	0	-	-	существующая	Нет
1633	Городской округ город Липецк	городское поселение город Липецк	60-летия СССР	45	-	52.593403	39.519769	ЮЛ	общедолевая собственность собственников помещений МКД, в управлении	-	-	АО "ЭкоПром-Липецк"	4825037859	01-0157	9,00	асфальт	Закрытая	Металл	3	1,10	Пластик	2	0.9. 1.1	Металл Пластик	0	-	-	существующая	Нет
1634	Городской округ город Липецк	городское поселение город Липецк	60-летия СССР	47	-	52.592563	39.517383	ЮЛ	общедолевая собственность собственников помещений МКД, в управлении	-	-	АО "ЭкоПром-Липецк"	4825037859	01-0158	15,00	асфальт	Закрытая	Металл	5	1,10	Пластик	2	0.9. 1.1	Металл Пластик	0	-	-	существующая	Нет
1635	Городской округ город Липецк	городское поселение город Липецк	70 лет Октября	-	-	52.53602	39.80668	нет данных	нет данных	-	-	АО "ЭкоПром-Липецк"	4825037859	01-0159	3,00	асфальт	Открытая	Без ограждения	1	0,75	Металл	-	-	-	0	-	-	существующая	Нет
1636	Городской округ город Липецк	городское поселение город Липецк	300-летия Флота России	2	-	52.65355	39.73673	ЮЛ	Администрация города Липецка, постоянное (бессрочное) пользование Муниципальная	-	-	АО "ЭкоПром-Липецк"	4825037859	01-0160	3,00	асфальт	Закрытая	Металл	1	1,10	Пластик	1	0.9	Металл	0	-	-	существующая	Нет
1637	Городской округ город Липецк	городское поселение город Липецк	Свиридова ИВ	22	4	52.574606	39.517819	ЮЛ	общедолевая собственность собственников помещений МКД, в управлении	-	-	АО "ЭкоПром-Липецк"	4825037859	01-С249	8,00	асфальт	Закрытая	Металл	2	1,10	Пластик	-	-	-	0	-	-	существующая	Нет
1638	Городской округ город Липецк	городское поселение город Липецк	Свиридова ИВ	22	1	52.576253	39.518652	ЮЛ	общедолевая собственность собственников помещений МКД, в управлении	-	-	АО "ЭкоПром-Липецк"	4825037859	01-С258	12,00	асфальт	Закрытая	Металл	3	1,10	Пластик	-	-	-	0	-	-	существующая	Нет
1639	Городской округ город Липецк	городское поселение город Липецк	Авиационная	33	-	52.612234	39.541379	ЮЛ	общедолевая собственность собственников помещений МКД, в управлении	-	-	АО "ЭкоПром-Липецк"	4825037859	01-А001	15,00	железобетон	Закрытая	железобетон	5	1,10	Пластик	2	0.9. 1.1	Металл Пластик	1	8,00	Металл	существующая	Нет
1640	Городской округ город Липецк	городское поселение город Липецк	Агрономическая	1	-	52.63107	39.54232	нет данных	нет данных	-	-	АО "ЭкоПром-Липецк"	4825037859	01-А002	3,00	асфальт	Открытая	Без ограждения	1	0,75	Металл	-	-	-	0	-	-	существующая	Нет
1641	Городской округ город Липецк	городское поселение город Липецк	Агрономическая	3	-	52.63267	39.54633	нет данных	нет данных	-	-	АО "ЭкоПром-Липецк"	4825037859	01-А003	6,00	асфальт	Открытая	Без ограждения	2	0,75	Металл	-	-	-	0	-	-	существующая	Нет

Приложение 1 к приказу управления экологии и природных ресурсов Липецкой области
«Приложение А6. Реестр контейнерных площадок (по данным ОМС)

№ п/п	Данные о нахождении мест (площадок) накопления твердых коммунальных отходов							Данные о собственниках мест (площадок) накопления твердых коммунальных отходов				Организация (ИП), оказывающая услуги по сбору и транспортированию ТКО		Данные о технических характеристиках мест (площадок) накопления твердых коммунальных отходов					Контейнеры для несортированных отходов			Контейнеры для утилизируемых отходов (раздельный сбор)			Контейнеры для сбора крупногабаритных отходов			Статус (существующая/планируемая)	Совместное использование с другими МКД
	Муниципальное образование	Населенный пункт	Улица	Дом	Корпус/Строение	Широта	Долгота	Организационно-правовая форма балансодержателя (юридическое лицо - ЮЛ; индивидуальный предприниматель - ИП; физическое лицо - ФЛ)	для ЮЛ - Полное наименование организации для ИП - Фамилия, Имя, Отчество для ФЛ - Фамилия, Имя, Отчество	ИНН	ОГРН	Наименование	ИНН	Номер контейнерной площадки	Площадь, кв.м.	Тип подстилающей поверхности	Вид площадки	Материал ограждения	Кол-во	Емкость (отдельного контейнера)	Материал контейнера	Кол-во	Емкость (отдельного контейнера)	Материал контейнера	Кол-во	Емкость (отдельного контейнера) м3	Материал контейнера		
1642	Городской округ город Липецк	городское поселение город Липецк	Агрономическая	7	-	52.630928	39.546757	ЮЛ	общедолевая собственность собственников помещений МКД, в управлении	-	-	АО "ЭкоПром-Липецк"	4825037859	01-А004	6,00	металл	Закрытая	Металл	2	0,75	Металл	-	-	-	0	-	-	существующая	Нет
1643	Городской округ город Липецк	городское поселение город Липецк	Агрономическая	14	-	52.63192	39.54625	ЮЛ	общедолевая собственность собственников помещений МКД, в управлении	-	-	АО "ЭкоПром-Липецк"	4825037859	01-А005	12,00	асфальт	Закрытая	железобетон	4	0,75	Металл	-	-	-	1	8,00	Металл	существующая	Нет
1644	Городской округ город Липецк	городское поселение город Липецк	Агрономическая	15	-	52.631305	39.544764	ЮЛ	общедолевая собственность собственников помещений МКД, в управлении	-	-	АО "ЭкоПром-Липецк"	4825037859	01-А006	9,00	асфальт	Закрытая	железобетон	3	0,75	Металл	-	-	-	0	-	-	существующая	Нет
1645	Городской округ город Липецк	городское поселение город Липецк	Агрономическая	16	-	52.63057	39.546209	ЮЛ	общедолевая собственность собственников помещений МКД, в управлении	-	-	АО "ЭкоПром-Липецк"	4825037859	01-А007	6,00	асфальт	Закрытая	Металл	2	1,10	Пластик	-	-	-	0	-	-	существующая	Нет
1646	Городской округ город Липецк	городское поселение город Липецк	Агрономическая	17	-	52.631833	39.544169	ЮЛ	общедолевая собственность собственников помещений МКД, в управлении	-	-	АО "ЭкоПром-Липецк"	4825037859	01-А008	9,00	асфальт	Закрытая	Металл	3	0,75	Металл	-	-	-	0	-	-	существующая	Нет
1647	Городской округ город Липецк	городское поселение город Липецк	Адмирала Макарова	1	А	52.58141	39.62455	нет данных	нет данных	-	-	АО "ЭкоПром-Липецк"	4825037859	01-А009	6,00	железобетон	Закрытая	Металл	2	0,75	Металл	-	-	-	1	8,00	Металл	существующая	Нет
1648	Городской округ город Липецк	городское поселение город Липецк	Адмирала Макарова	1	Б	52.58225	39.62316	нет данных	нет данных	-	-	АО "ЭкоПром-Липецк"	4825037859	01-А010	3,00	железобетон	Открытая	Без ограждения	1	0,75	Металл	-	-	-	0	-	-	существующая	Нет
1649	Городской округ город Липецк	городское поселение город Липецк	Адмирала Макарова	1	В	52.58566	39.6227	нет данных	нет данных	-	-	АО "ЭкоПром-Липецк"	4825037859	01-А011	3,00	асфальт	Открытая	Без ограждения	1	0,75	Металл	-	-	-	0	-	-	существующая	Нет
1650	Городской округ город Липецк	городское поселение город Липецк	Адмирала Макарова	1	Е	52.58139	39.62458	нет данных	нет данных	-	-	АО "ЭкоПром-Липецк"	4825037859	01-А012	6,00	асфальт	Открытая	Без ограждения	2	0,75	Металл	-	-	-	0	-	-	существующая	Нет
1651	Городской округ город Липецк	городское поселение город Липецк	Адмирала Макарова	1	Ж	52.5818	39.62659	нет данных	нет данных	-	-	АО "ЭкоПром-Липецк"	4825037859	01-А013	3,00	железобетон	Открытая	Без ограждения	1	0,75	Металл	-	-	-	0	-	-	существующая	Нет
1652	Измалковский муниципальный округ	д. Мокрый Семенек	Речная	10	-	52.75428	37.91937	нет данных	нет данных	-	-	ООО "ТЭКО-Сервис"	6829005315	-	0,80	бетон	Открытая	данные отсутствуют	1	0,75	Металл	-	-	-	0	-	-	существующая	Нет
1653	Городской округ город Липецк	городское поселение город Липецк	Адмирала Макарова	1	М	52.58445	39.62796	нет данных	нет данных	-	-	АО "ЭкоПром-Липецк"	4825037859	01-А014	6,00	асфальт	Открытая	Без ограждения	2	0,75	Металл	-	-	-	0	-	-	существующая	Нет
1654	Городской округ город Липецк	городское поселение город Липецк	Адмирала Макарова	1	М	52.58362	39.62854	нет данных	нет данных	-	-	АО "ЭкоПром-Липецк"	4825037859	01-А015	3,00	асфальт	Открытая	Без ограждения	1	0,75	Металл	-	-	-	0	-	-	существующая	Нет
1655	Городской округ город Липецк	городское поселение город Липецк	Адмирала Макарова	10	-	52.58627	39.62027	ЮЛ	Администрация города Липецка, постоянное (бессрочное) пользование	-	-	АО "ЭкоПром-Липецк"	4825037859	01-А016	3,00	асфальт	Закрытая	Металл	1	1,10	Пластик	-	-	-	0	-	-	существующая	Нет
1656	Городской округ город Липецк	городское поселение город Липецк	Адмирала Макарова	14	А	52.585299	39.619628	ЮЛ	общедолевая собственность собственников помещений МКД, в управлении	-	-	АО "ЭкоПром-Липецк"	4825037859	01-А017	92,00	асфальт	Закрытая	Металл	4	1,10	Пластик	1	0.9	Металл	1	8,00	Металл	существующая	Нет
1657	Городской округ город Липецк	городское поселение город Липецк	Адмирала Макарова	16	А	52.58466	39.62079	нет данных	нет данных	-	-	АО "ЭкоПром-Липецк"	4825037859	01-А018	3,00	асфальт	Открытая	Без ограждения	1	1,10	Пластик	-	-	-	0	-	-	существующая	Нет
1658	Городской округ город Липецк	городское поселение город Липецк	Адмирала Макарова	23	-	52.57596	39.62493	нет данных	нет данных	-	-	АО "ЭкоПром-Липецк"	4825037859	01-А019	9,00	бетон	Закрытая	Металл	3	1,10	Пластик	-	-	-	0	-	-	существующая	Нет
1659	Городской округ город Липецк	городское поселение город Липецк	Адмирала Макарова	24	-	52.581629	39.622058	ЮЛ	общедолевая собственность собственников помещений МКД, в управлении	-	-	АО "ЭкоПром-Липецк"	4825037859	01-А020	6,00	железобетон	Закрытая	Металл	2	1,10	Пластик	1	0.9	Металл	0	-	-	существующая	Нет
1660	Городской округ город Липецк	городское поселение город Липецк	Адмирала Макарова	26	-	52.580298	39.622222	ЮЛ	общедолевая собственность собственников помещений МКД, в управлении	-	-	АО "ЭкоПром-Липецк"	4825037859	01-А021	122,00	железобетон	Закрытая	Металл	3	1,10	Пластик	1	0.9	Металл	0	-	-	существующая	Нет
1661	Городской округ город Липецк	городское поселение город Липецк	Адмирала Макарова	28	-	52.579415	39.622299	ЮЛ	общедолевая собственность собственников помещений МКД, в управлении	-	-	АО "ЭкоПром-Липецк"	4825037859	01-А022	98,00	асфальт	Закрытая	Металл	3	1,10	Пластик	1	0.9	Металл	1	8,00	Металл	существующая	Нет
1662	Городской округ город Липецк	городское поселение город Липецк	Аксакова	7	-	52.636279	39.662421	ЮЛ	общедолевая собственность собственников помещений МКД, в управлении	-	-	АО "ЭкоПром-Липецк"	4825037859	01-А024	77,00	асфальт	Закрытая	Металл	5	1,10	Пластик	1	0.9	Металл	0	-	-	существующая	Нет
1663	Городской округ город Липецк	городское поселение город Липецк	Алмазная	1	А	52.57365	39.65257	нет данных	нет данных	-	-	АО "ЭкоПром-Липецк"	4825037859	01-А025	3,00	бетон	Открытая	Без ограждения	1	0,75	Металл	-	-	-	0	-	-	существующая	Нет
1664	Городской округ город Липецк	городское поселение город Липецк	Алмазная	2	А	52.56905	39.65588	нет данных	нет данных	-	-	АО "ЭкоПром-Липецк"	4825037859	01-А026	3,00	асфальт	Открытая	Без ограждения	1	0,75	Металл	-	-	-	0	-	-	существующая	Нет
1665	Городской округ город Липецк	городское поселение город Липецк	Алмазная	4	-	52.56863	39.65347	нет данных	нет данных	-	-	АО "ЭкоПром-Липецк"	4825037859	01-А027	3,00	асфальт	Открытая	Без ограждения	1	0,75	Металл	-	-	-	0	-	-	существующая	Нет
1666	Городской округ город Липецк	городское поселение город Липецк	Алмазная	6	-	52.57436	39.65322	нет данных	нет данных	-	-	АО "ЭкоПром-Липецк"	4825037859	01-А028	3,00	бетон	Открытая	Без ограждения	1	0,75	Металл	-	-	-	0	-	-	существующая	Нет
1667	Городской округ город Липецк	городское поселение город Липецк	Алмазная	6	-	52.56173	39.66124	нет данных	нет данных	-	-	АО "ЭкоПром-Липецк"	4825037859	01-А029	18,00	асфальт	Открытая	Без ограждения	6	0,75	Металл	-	-	-	0	-	-	существующая	Нет
1668	Городской округ город Липецк	городское поселение город Липецк	Алмазная	6	-	52.56247	39.65404	нет данных	нет данных	-	-	АО "ЭкоПром-Липецк"	4825037859	01-А030	3,00	асфальт	Открытая	Без ограждения	1	0,75	Металл	-	-	-	0	-	-	существующая	Нет
1669	Городской округ город Липецк	городское поселение город Липецк	Алмазная	6	-	52.56096	39.66346	нет данных	нет данных	-	-	АО "ЭкоПром-Липецк"	4825037859	01-А031	12,00	асфальт	Открытая	Без ограждения	4	0,75	Металл	-	-	-	0	-	-	существующая	Нет
1670	Городской округ город Липецк	городское поселение город Липецк	Алмазная	6	-	52.56416	39.65939	нет данных	нет данных	-	-	АО "ЭкоПром-Липецк"	4825037859	01-А032	3,00	асфальт	Открытая	Без ограждения	1	0,75	Металл	-	-	-	0	-	-	существующая	Нет
1671	Городской округ город Липецк	городское поселение город Липецк	Алмазная	6	-	52.5672	39.67327	нет данных	нет данных	-	-	АО "ЭкоПром-Липецк"	4825037859	01-А033	3,00	асфальт	Открытая	Без ограждения	1	0,75	Металл	-	-	-	0	-	-	существующая	Нет
1672	Городской округ город Липецк	городское поселение город Липецк	Алмазная	6	-	52.5616	39.66387	нет данных	нет данных	-	-	АО "ЭкоПром-Липецк"	4825037859	01-А034	6,00	асфальт	Открытая	Без ограждения	2	0,75	Металл	-	-	-	0	-	-	существующая	Нет

Приложение 1 к приказу управления экологии и природных ресурсов Липецкой области
«Приложение А6. Реестр контейнерных площадок (по данным ОМС)

№ п/п	Данные о нахождении мест (площадок) накопления твердых коммунальных отходов							Данные о собственниках мест (площадок) накопления твердых коммунальных отходов				Организация (ИП), оказывающая услуги по сбору и транспортированию ТКО		Данные о технических характеристиках мест (площадок) накопления твердых коммунальных отходов					Контейнеры для несортированных отходов			Контейнеры для утилизируемых отходов (раздельный сбор)			Контейнеры для сбора крупногабаритных отходов			Статус (существующая/планируемая)	Совместное использование с другими МКД
	Муниципальное образование	Населенный пункт	Улица	Дом	Корпус/Строение	Широта	Долгота	Организационно-правовая форма балансодержателя (юридическое лицо - ЮЛ; индивидуальный предприниматель - ИП; физическое лицо - ФЛ)	для ЮЛ - Полное наименование организации для ИП - Фамилия, Имя, Отчество для ФЛ - Фамилия, Имя, Отчество	ИНН	ОГРН	Наименование	ИНН	Номер контейнерной площадки	Площадь, кв.м.	Тип подстилающей поверхности	Вид площадки	Материал ограждения	Кол-во	Емкость (отдельного контейнера)	Материал контейнера	Кол-во	Емкость (отдельного контейнера)	Материал контейнера	Кол-во	Емкость (отдельного контейнера) м3	Материал контейнера		
1673	Городской округ город Липецк	городское поселение город Липецк	Алмазная	6	-	52.56125	39.6571	нет данных	нет данных	-	-	АО "ЭкоПром-Липецк"	4825037859	01-А035	6,00	асфальт	Открытая	Без ограждения	2	0,75	Металл	-	-	-	0	-	-	существующая	Нет
1674	Городской округ город Липецк	городское поселение город Липецк	Алмазная	6	-	52.56452	39.65974	нет данных	нет данных	-	-	АО "ЭкоПром-Липецк"	4825037859	01-А036	3,00	асфальт	Открытая	Без ограждения	1	0,75	Металл	-	-	-	0	-	-	существующая	Нет
1675	Городской округ город Липецк	городское поселение город Липецк	Алмазная	6	-	52.56773	39.67159	нет данных	нет данных	-	-	АО "ЭкоПром-Липецк"	4825037859	01-А037	3,00	асфальт	Открытая	Без ограждения	1	0,75	Металл	-	-	-	0	-	-	существующая	Нет
1676	Городской округ город Липецк	городское поселение город Липецк	Алмазная	6	-	52.56308	39.65832	нет данных	нет данных	-	-	АО "ЭкоПром-Липецк"	4825037859	01-А038	3,00	асфальт	Открытая	Без ограждения	1	0,75	Металл	-	-	-	0	-	-	существующая	Нет
1677	Городской округ город Липецк	городское поселение город Липецк	Алмазная	6	-	52.56453	39.65964	нет данных	нет данных	-	-	АО "ЭкоПром-Липецк"	4825037859	01-А039	9,00	асфальт	Открытая	Без ограждения	3	0,75	Металл	-	-	-	0	-	-	существующая	Нет
1678	Городской округ город Липецк	городское поселение город Липецк	Алмазная	6	-	52.56485	39.65238	нет данных	нет данных	-	-	АО "ЭкоПром-Липецк"	4825037859	01-А040	3,00	асфальт	Открытая	Без ограждения	1	0,75	Металл	-	-	-	0	-	-	существующая	Нет
1679	Городской округ город Липецк	городское поселение город Липецк	Алмазная	8	-	52.57025	39.65202	нет данных	нет данных	-	-	АО "ЭкоПром-Липецк"	4825037859	01-А041	12,00	асфальт	Закрытая	Металл	4	0,75	Металл	-	-	-	0	-	-	существующая	Нет
1680	Городской округ город Липецк	городское поселение город Липецк	Алмазная	10	-	52.57522	39.65972	нет данных	нет данных	-	-	АО "ЭкоПром-Липецк"	4825037859	01-А042	6,00	асфальт	Открытая	Без ограждения	2	0,75	Металл	-	-	-	0	-	-	существующая	Нет
1681	Городской округ город Липецк	городское поселение город Липецк	Алмазная	10	-	52.574608	39.655557	нет данных	нет данных	-	-	АО "ЭкоПром-Липецк"	4825037859	01-А043	3,00	асфальт	Открытая	Без ограждения	1	0,75	Металл	-	-	-	0	-	-	существующая	Нет
1682	Городской округ город Липецк	городское поселение город Липецк	Алмазная	12	Г	52.56734	39.66803	нет данных	нет данных	-	-	АО "ЭкоПром-Липецк"	4825037859	01-А044	6,00	асфальт	Открытая	Без ограждения	2	0,75	Металл	-	-	-	0	-	-	существующая	Нет
1683	Городской округ город Липецк	городское поселение город Липецк	Алмазная	12	Д	52.56761	39.67155	нет данных	нет данных	-	-	АО "ЭкоПром-Липецк"	4825037859	01-А045	6,00	асфальт	Открытая	Без ограждения	2	0,75	Металл	-	-	-	0	-	-	существующая	Нет
1684	Городской округ город Липецк	городское поселение город Липецк	Алмазная	16	-	52.56481	39.65912	нет данных	нет данных	-	-	АО "ЭкоПром-Липецк"	4825037859	01-А046	6,00	асфальт	Открытая	Без ограждения	2	0,75	Металл	-	-	-	0	-	-	существующая	Нет
1685	Городской округ город Липецк	городское поселение город Липецк	Алмазная	18	-	52.56499	39.65379	нет данных	нет данных	-	-	АО "ЭкоПром-Липецк"	4825037859	01-А047	12,00	асфальт	Открытая	Без ограждения	4	0,75	Металл	-	-	-	0	-	-	существующая	Нет
1686	Городской округ город Липецк	городское поселение город Липецк	Амурская	2	-	52.624855	39.61294	ЮЛ	общедолевая собственность собственников помещений МКД, в управлении	-	-	АО "ЭкоПром-Липецк"	4825037859	01-А048	6,00	асфальт	Закрытая	Металл	2	0,75	Металл	-	-	-	0	-	-	существующая	Нет
1687	Городской округ город Липецк	городское поселение город Липецк	Амурская	5	-	52.626494	39.612134	ЮЛ	общедолевая собственность собственников помещений МКД, в управлении	-	-	АО "ЭкоПром-Липецк"	4825037859	01-А049	9,00	асфальт	Закрытая	Металл	3	0,75	Металл	-	-	-	0	-	-	существующая	Нет
1688	Городской округ город Липецк	городское поселение город Липецк	Ангарская	1	-	52.58144	39.48668	нет данных	нет данных	-	-	АО "ЭкоПром-Липецк"	4825037859	01-А050	3,00	асфальт	Открытая	Без ограждения	1	1,10	Пластик	-	-	-	0	-	-	существующая	Нет
1689	Городской округ город Липецк	городское поселение город Липецк	Ангарская	1	А	52.58243	39.48451	нет данных	нет данных	-	-	АО "ЭкоПром-Липецк"	4825037859	01-А051	6,00	асфальт	Открытая	Без ограждения	2	0,75	Металл	-	-	-	0	-	-	существующая	Нет
1690	Городской округ город Липецк	городское поселение город Липецк	Ангарская	1	А	52.58217	39.48452	нет данных	нет данных	-	-	АО "ЭкоПром-Липецк"	4825037859	01-А052	6,00	асфальт	Открытая	Без ограждения	2	0,75	Металл	-	-	-	0	-	-	существующая	Нет
1691	Городской округ город Липецк	городское поселение город Липецк	Ангарская	1	Г	52.58219	39.48558	нет данных	нет данных	-	-	АО "ЭкоПром-Липецк"	4825037859	01-А053	3,00	асфальт	Открытая	Без ограждения	1	0,75	Металл	-	-	-	0	-	-	существующая	Нет
1692	Городской округ город Липецк	городское поселение город Липецк	Ангарская	2	-	52.5873	39.48754	нет данных	нет данных	-	-	АО "ЭкоПром-Липецк"	4825037859	01-А054	6,00	асфальт	Открытая	Без ограждения	2	0,75	Металл	-	-	-	0	-	-	существующая	Нет
1693	Городской округ город Липецк	городское поселение город Липецк	Ангарская	3	-	52.5834358928	39.4802546829	нет данных	нет данных	-	-	АО "ЭкоПром-Липецк"	4825037859	01-А055	6,00	асфальт	Закрытая	Металл	2	0,75	Металл	-	-	-	0	-	-	существующая	Нет
1694	Городской округ город Липецк	городское поселение город Липецк	Ангарская	7	-	52.583324	39.480014	ЮЛ	общедолевая собственность собственников помещений МКД, в управлении	-	-	АО "ЭкоПром-Липецк"	4825037859	01-А056	30,00	железобетон	Закрытая	Металл	1-	0,75	Металл	1	0.9	Металл	1	8,00	Металл	существующая	Нет
1695	Городской округ город Липецк	городское поселение город Липецк	Ангарская	16	-	52.5815	39.48773	нет данных	нет данных	-	-	АО "ЭкоПром-Липецк"	4825037859	01-А057	9,00	асфальт	Открытая	Без ограждения	3	0,75	Металл	-	-	-	0	-	-	существующая	Нет
1696	Городской округ город Липецк	городское поселение город Липецк	Ангарская	16	А	52.5944	39.44913	нет данных	нет данных	-	-	АО "ЭкоПром-Липецк"	4825037859	01-А058	6,00	асфальт	Открытая	Без ограждения	2	0,75	Металл	-	-	-	0	-	-	существующая	Нет
1697	Городской округ город Липецк	городское поселение город Липецк	Ангарская	19	-	52.584267	39.477335	ЮЛ	общедолевая собственность собственников помещений МКД, в управлении	-	-	АО "ЭкоПром-Липецк"	4825037859	01-А059	12,00	железобетон	Закрытая	Металл	4	0,75	Металл	-	-	-	1	8,00	Металл	существующая	Нет
1698	Городской округ город Липецк	городское поселение город Липецк	Ангарская	23	А	52.584176	39.476076	ЮЛ	общедолевая собственность собственников помещений МКД, в управлении	-	-	АО "ЭкоПром-Липецк"	4825037859	01-А060	12,00	железобетон	Закрытая	Металл	4	0,75	Металл	1	0.9	Металл	1	8,00	Металл	существующая	Нет
1699	Городской округ город Липецк	городское поселение город Липецк	Ангарская	26	-	52.5815	39.48773	нет данных	нет данных	-	-	АО "ЭкоПром-Липецк"	4825037859	01-А061	3,00	асфальт	Открытая	Без ограждения	1	0,75	Металл	-	-	-	0	-	-	существующая	Нет
1700	Городской округ город Липецк	городское поселение город Липецк	Ангарская	26	Б	52.59537	39.45779	нет данных	нет данных	-	-	АО "ЭкоПром-Липецк"	4825037859	01-А062	6,00	асфальт	Открытая	Без ограждения	2	0,75	Металл	-	-	-	0	-	-	существующая	Нет
1701	Городской округ город Липецк	городское поселение город Липецк	Ангарская	26	В	52.596245	39.456306	нет данных	нет данных	-	-	АО "ЭкоПром-Липецк"	4825037859	01-А063	3,00	асфальт	Открытая	Без ограждения	1	0,75	Металл	-	-	-	0	-	-	существующая	Нет
1702	Городской округ город Липецк	городское поселение город Липецк	Ангарская	26	Е	52.593972	39.457378	нет данных	нет данных	-	-	АО "ЭкоПром-Липецк"	4825037859	01-А064	3,00	асфальт	Открытая	Без ограждения	1	0,75	Металл	-	-	-	0	-	-	существующая	Нет
1703	Городской округ город Липецк	городское поселение город Липецк	Ангарская	27	-	52.584713	39.475645	ЮЛ	общедолевая собственность собственников помещений МКД, в управлении	-	-	АО "ЭкоПром-Липецк"	4825037859	01-А065	137,00	железобетон	Закрытая	Металл	7	0,75	Металл	-	-	-	1	8,00	Металл	существующая	Нет

Приложение 1 к приказу управления экологии и природных ресурсов Липецкой области
«Приложение А6. Реестр контейнерных площадок (по данным ОМС)

№ п/п	Данные о нахождении мест (площадок) накопления твердых коммунальных отходов							Данные о собственниках мест (площадок) накопления твердых коммунальных отходов				Организация (ИП), оказывающая услуги по сбору и транспортированию ТКО		Данные о технических характеристиках мест (площадок) накопления твердых коммунальных отходов					Контейнеры для несортированных отходов			Контейнеры для утилизируемых отходов (раздельный сбор)			Контейнеры для сбора крупногабаритных отходов			Статус (существующая/планируемая)	Совместное использование с другими МКД
	Муниципальное образование	Населенный пункт	Улица	Дом	Корпус/Строение	Широта	Долгота	Организационно-правовая форма балансодержателя (юридическое лицо - ЮЛ; индивидуальный предприниматель - ИП; физическое лицо - ФЛ)	для ЮЛ - Полное наименование организации для ИП - Фамилия, Имя, Отчество для ФЛ - Фамилия, Имя, Отчество	ИНН	ОГРН	Наименование	ИНН	Номер контейнерной площадки	Площадь, кв.м.	Тип подстилающей поверхности	Вид площадки	Материал ограждения	Кол-во	Емкость (отдельного контейнера)	Материал контейнера	Кол-во	Емкость (отдельного контейнера)	Материал контейнера	Кол-во	Емкость (отдельного контейнера) м3	Материал контейнера		
1704	Городской округ город Липецк	городское поселение город Липецк	Ангарская	30	-	52.598328	39.459834	нет данных	нет данных	-	-	АО "ЭкоПром-Липецк"	4825037859	01-А066	6,00	асфальт	Открытая	Без ограждения	2	0,75	Металл	-	-	-	0	-	-	существующая	Нет
1705	Городской округ город Липецк	городское поселение город Липецк	Ангарская	31	В	52.588336	39.466471	ЮЛ	общедолевая собственность собственников помещений МКД, в управлении	-	-	АО "ЭкоПром-Липецк"	4825037859	01-А067	3,00	асфальт	Закрытая	Металл	1	1,10	Пластик	-	-	-	0	-	-	существующая	Нет
1706	Городской округ город Липецк	городское поселение город Липецк	Ангарская	31	Д	52.589058	39.46414	ЮЛ	общедолевая собственность собственников помещений МКД, в управлении	-	-	АО "ЭкоПром-Липецк"	4825037859	01-А068	3,00	асфальт	Закрытая	Металл	1	1,10	Пластик	-	-	-	0	-	-	существующая	Нет
1707	Городской округ город Липецк	городское поселение город Липецк	Ангарская	31	Е	52.589188	39.463915	ЮЛ	общедолевая собственность собственников помещений МКД, в управлении	-	-	АО "ЭкоПром-Липецк"	4825037859	01-А069	3,00	асфальт	Закрытая	Металл	1	1,10	Пластик	-	-	-	0	-	-	существующая	Нет
1708	Городской округ город Липецк	городское поселение город Липецк	Ангарская	32	-	52.599473	39.460886	нет данных	нет данных	-	-	АО "ЭкоПром-Липецк"	4825037859	01-А070	3,00	асфальт	Открытая	Без ограждения	1	0,75	Металл	-	-	-	0	-	-	существующая	Нет
1709	Городской округ город Липецк	городское поселение город Липецк	Ангарская	33	-	52.57471	39.52231	нет данных	нет данных	-	-	АО "ЭкоПром-Липецк"	4825037859	01-А071	12,00	асфальт	Открытая	Без ограждения	4	0,75	Металл	-	-	-	0	-	-	существующая	Нет
1710	Городской округ город Липецк	городское поселение город Липецк	Ангарская	35	-	52.59185	39.45501	нет данных	нет данных	-	-	АО "ЭкоПром-Липецк"	4825037859	01-А072	9,00	асфальт	Открытая	Без ограждения	3	0,75	Металл	-	-	-	0	-	-	существующая	Нет
1711	Городской округ город Липецк	городское поселение город Липецк	Ангарская	35	-	52.59222	39.45379	ФЛ	Корнеев Олег Юрьевич	-	-	АО "ЭкоПром-Липецк"	4825037859	01-А073	3,00	асфальт	Открытая	Без ограждения	1	0,75	Металл	-	-	-	0	-	-	существующая	Нет
1712	Городской округ город Липецк	городское поселение город Липецк	Ангарская	53	-	52.59972	39.44352	нет данных	нет данных	-	-	АО "ЭкоПром-Липецк"	4825037859	01-А074	6,00	асфальт	Открытая	Без ограждения	2	0,75	Металл	-	-	-	0	-	-	существующая	Нет
1713	Городской округ город Липецк	городское поселение город Липецк	Ангарская	55	-	52.59866	39.43974	нет данных	нет данных	-	-	АО "ЭкоПром-Липецк"	4825037859	01-А075	6,00	асфальт	Открытая	Без ограждения	2	0,75	Металл	-	-	-	0	-	-	существующая	Нет
1714	Городской округ город Липецк	городское поселение город Липецк	Арсеньева	22	А	52.63836	39.67098	нет данных	нет данных	-	-	АО "ЭкоПром-Липецк"	4825037859	01-А076	3,00	асфальт	Открытая	Без ограждения	1	0,75	Металл	-	-	-	0	-	-	существующая	Нет
1715	Городской округ город Липецк	городское поселение город Липецк	Арсеньева	38	А	52.63976	39.67422	ЮЛ	Администрация города Липецка, постоянное (бессрочное) пользование Муниципальное бюджетное	-	-	АО "ЭкоПром-Липецк"	4825037859	01-А077	6,00	асфальт	Закрытая	Металл	2	1,10	Пластик	-	-	-	0	-	-	существующая	Нет
1716	Городской округ город Липецк	городское поселение город Липецк	Артемова	1	-	52.597181	39.486986	ЮЛ	общедолевая собственность собственников помещений МКД, в управлении	-	-	АО "ЭкоПром-Липецк"	4825037859	01-А078	3,00	асфальт	Закрытая	Металл	1	1,10	Пластик	1	0.9	Металл	0	-	-	существующая	Нет
1717	Городской округ город Липецк	городское поселение город Липецк	Артемова	1	А	52.597821	39.488018	ЮЛ	общедолевая собственность собственников помещений МКД, в управлении	-	-	АО "ЭкоПром-Липецк"	4825037859	01-А079	9,00	асфальт	Закрытая	Металл	3	1,10	Пластик	1	0.9	Металл	0	-	-	существующая	Нет
1718	Городской округ город Липецк	городское поселение город Липецк	Артемова	3	-	52.596992	39.48682	ЮЛ	общедолевая собственность собственников помещений МКД, в управлении	-	-	АО "ЭкоПром-Липецк"	4825037859	01-А080	15,00	асфальт	Закрытая	Металл	5	1,10	Пластик	1	0.9	Металл	0	-	-	существующая	Нет
1719	Городской округ город Липецк	городское поселение город Липецк	Артемова	5	-	52.594717	39.486962	ЮЛ	общедолевая собственность собственников помещений МКД, в управлении	-	-	АО "ЭкоПром-Липецк"	4825037859	01-А082	9,00	асфальт	Закрытая	Металл	3	1,10	Пластик	1	0.9	Металл	0	-	-	существующая	Нет
1720	Городской округ город Липецк	городское поселение город Липецк	Артемова	7	-	52.594197	39.48687	ЮЛ	общедолевая собственность собственников помещений МКД, в управлении	-	-	АО "ЭкоПром-Липецк"	4825037859	01-А083	15,00	асфальт	Закрытая	Металл	5	1,10	Пластик	1	0.9	Металл	0	-	-	существующая	Нет
1721	Городской округ город Липецк	городское поселение город Липецк	Архангельская	1	Б	52.58984	39.64585	нет данных	нет данных	-	-	АО "ЭкоПром-Липецк"	4825037859	01-А084	6,00	асфальт	Открытая	Без ограждения	2	0,75	Металл	-	-	-	0	-	-	существующая	Нет
1722	Городской округ город Липецк	городское поселение город Липецк	Архангельская	1	Б	52.59089	39.64817	нет данных	нет данных	-	-	АО "ЭкоПром-Липецк"	4825037859	01-А085	3,00	асфальт	Открытая	Без ограждения	1	0,75	Металл	-	-	-	0	-	-	существующая	Нет
1723	Городской округ город Липецк	городское поселение город Липецк	Асфальтная	-	-	52.54899	39.74532	нет данных	нет данных	-	-	АО "ЭкоПром-Липецк"	4825037859	01-А098	3,00	асфальт	Открытая	Без ограждения	1	0,75	Металл	-	-	-	0	-	-	существующая	Нет
1724	Городской округ город Липецк	городское поселение город Липецк	Архангельская	2	-	52.587244	39.661853	ЮЛ	общедолевая собственность собственников помещений МКД, в управлении	-	-	АО "ЭкоПром-Липецк"	4825037859	01-А086	12,00	асфальт	Открытая	Без ограждения	4	1,10	Пластик	1	0.9	Металл	1	8,00	Металл	существующая	Нет
1725	Городской округ город Липецк	городское поселение город Липецк	Архангельская	13	-	52.590881	39.663401	ЮЛ	общедолевая собственность собственников помещений МКД, в управлении	-	-	АО "ЭкоПром-Липецк"	4825037859	01-А087	12,00	асфальт	Закрытая	Металл	4	1,10	Пластик	1	0.9	Металл	1	8,00	Металл	существующая	Нет
1726	Городской округ город Липецк	городское поселение город Липецк	Архангельская	20	-	52.58986	39.665548	ЮЛ	общедолевая собственность собственников помещений МКД, в управлении	-	-	АО "ЭкоПром-Липецк"	4825037859	01-А088	5,00	асфальт	Открытая	Без ограждения	2	1,10	Пластик	1	0.9	Металл	0	-	-	существующая	Нет
1727	Городской округ город Липецк	городское поселение город Липецк	Асфальтная	111	-	52.54905	39.74369	нет данных	нет данных	-	-	АО "ЭкоПром-Липецк"	4825037859	01-А102	3,00	асфальт	Открытая	Без ограждения	1	0,75	Металл	-	-	-	0	-	-	существующая	Нет
1728	Городской округ город Липецк	городское поселение город Липецк	Архангельская	22	-	52.591075	39.664977	ЮЛ	общедолевая собственность собственников помещений МКД, в управлении	-	-	АО "ЭкоПром-Липецк"	4825037859	01-А089	8,00	асфальт	Открытая	Без ограждения	3	1,10	Пластик	1	0.9	Металл	0	-	-	существующая	Нет
1729	Городской округ город Липецк	городское поселение город Липецк	Астраханская	1	1	52.58779	39.65189	нет данных	нет данных	-	-	АО "ЭкоПром-Липецк"	4825037859	01-А090	6,00	асфальт	Открытая	Без ограждения	2	0,75	Металл	-	-	-	0	-	-	существующая	Нет
1730	Городской округ город Липецк	городское поселение город Липецк	Астраханская	1	2	52.58988	39.65386	нет данных	нет данных	-	-	АО "ЭкоПром-Липецк"	4825037859	01-А091	3,00	асфальт	Открытая	Без ограждения	1	0,75	Металл	-	-	-	0	-	-	существующая	Нет
1731	Городской округ город Липецк	городское поселение город Липецк	Астраханская	1	-	52.59086	39.64817	нет данных	нет данных	-	-	АО "ЭкоПром-Липецк"	4825037859	01-А092	3,00	асфальт	Открытая	Без ограждения	1	0,75	Металл	-	-	-	0	-	-	существующая	Нет
1732	Городской округ город Липецк	городское поселение город Липецк	Астраханская	1	А	52.59116	39.65857	нет данных	нет данных	-	-	АО "ЭкоПром-Липецк"	4825037859	01-А093	3,00	асфальт	Открытая	Без ограждения	1	0,75	Металл	-	-	-	0	-	-	существующая	Нет
1733	Городской округ город Липецк	городское поселение город Липецк	Астраханская	7	-	52.591176	39.659658	ЮЛ	Администрация города Липецка, постоянное (бессрочное) пользование Муниципальное	-	-	АО "ЭкоПром-Липецк"	4825037859	01-А094	6,00	бетон	Закрытая	Металл	2	1,10	Пластик	-	-	-	0	-	-	существующая	Нет
1734	Городской округ город Липецк	городское поселение город Липецк	Астраханская	9	-	52.591258	39.659876	ЮЛ	общедолевая собственность собственников помещений МКД, в управлении	-	-	АО "ЭкоПром-Липецк"	4825037859	01-А095	7,00	асфальт	Открытая	Без ограждения	2	1,10	Пластик	1	0.9	Металл	1	8,00	Металл	существующая	Нет

Приложение 1 к приказу управления экологии и природных ресурсов Липецкой области
«Приложение А6. Реестр контейнерных площадок (по данным ОМС)

№ п/п	Данные о нахождении мест (площадок) накопления твердых коммунальных отходов							Данные о собственниках мест (площадок) накопления твердых коммунальных отходов				Организация (ИП), оказывающая услуги по сбору и транспортированию ТКО		Данные о технических характеристиках мест (площадок) накопления твердых коммунальных отходов					Контейнеры для несортированных отходов			Контейнеры для утилизируемых отходов (раздельный сбор)			Контейнеры для сбора крупногабаритных отходов			Статус (существующая/планируемая)	Совместное использование с другими МКД
	Муниципальное образование	Населенный пункт	Улица	Дом	Корпус/Строение	Широта	Долгота	Организационно-правовая форма балансодержателя (юридическое лицо - ЮЛ; индивидуальный предприниматель - ИП; физическое лицо - ФЛ)	для ЮЛ - Полное наименование организации для ИП - Фамилия, Имя, Отчество для ФЛ - Фамилия, Имя, Отчество	ИНН	ОГРН	Наименование	ИНН	Номер контейнерной площадки	Площадь, кв.м.	Тип подстилающей поверхности	Вид площадки	Материал ограждения	Кол-во	Емкость (отдельного контейнера)	Материал контейнера	Кол-во	Емкость (отдельного контейнера)	Материал контейнера	Кол-во	Емкость (отдельного контейнера) м3	Материал контейнера		
1735	Городской округ город Липецк	городское поселение город Липецк	Астраханская	15	1	52.591528	39.660452	ЮЛ	Администрация города Липецка, постоянное (бессрочное) пользование	-	-	АО "ЭкоПром-Липецк"	4825037859	01-А096	6,00	асфальт	Закрытая	Металл	2	1,10	Пластик	-	-	-	0	-	-	существующая	Нет
1736	Городской округ город Липецк	городское поселение город Липецк	Астраханская	15	А	52.59206	39.663051	ЮЛ	общедолевая собственность собственников помещений МКД, в управлении	-	-	АО "ЭкоПром-Липецк"	4825037859	01-А097	6,00	асфальт	Открытая	Без ограждения	2	1,10	Пластик	1	0.9	Металл	0	-	-	существующая	Нет
1737	Городской округ город Липецк	городское поселение город Липецк	Асфальтная	-	-	52.54382	39.75593	нет данных	нет данных	-	-	АО "ЭкоПром-Липецк"	4825037859	01-А099	6,00	асфальт	Открытая	Без ограждения	2	0,75	Металл	-	-	-	0	-	-	существующая	Нет
1738	Городской округ город Липецк	городское поселение город Липецк	Асфальтная	2	1	52.54909	39.74448	нет данных	нет данных	-	-	АО "ЭкоПром-Липецк"	4825037859	01-А100	3,00	асфальт	Закрытая	Металл	1	0,75	Металл	-	-	-	0	-	-	существующая	Нет
1739	Городской округ город Липецк	городское поселение город Липецк	Асфальтная	33	А	52.55626	39.73488	нет данных	нет данных	-	-	АО "ЭкоПром-Липецк"	4825037859	01-А101	3,00	асфальт	Открытая	Без ограждения	1	0,75	Металл	-	-	-	0	-	-	существующая	Нет
1740	Городской округ город Липецк	городское поселение город Липецк	Асфальтная	115	А	52.54905	39.74369	нет данных	нет данных	-	-	АО "ЭкоПром-Липецк"	4825037859	01-А103	3,00	железобетон	Закрытая	Металл	1	0,75	Металл	-	-	-	0	-	-	существующая	Нет
1741	Городской округ город Липецк	городское поселение город Липецк	Ангарская	28	А	52.596317	39.460116	ЮЛ	ООО "Региональный навигационный-информационный технологический центр"	-	-	АО "ЭкоПром-Липецк"	4825037859	01-А104	15,00	асфальт	Закрытая	Металл	3	1,10	Пластик	-	-	-	0	-	-	существующая	Нет
1742	Городской округ город Липецк	городское поселение город Липецк	Атёмова	2	3	52.596087	39.484286	ЮЛ	общедолевая собственность собственников помещений МКД, в управлении	-	-	АО "ЭкоПром-Липецк"	4825037859	01-А105	15,00	асфальт	Закрытая	Металл	4	1,10	Пластик	-	-	-	0	-	-	существующая	Нет
1743	Городской округ город Липецк	городское поселение город Липецк	Базарная	1	1	52.58151	39.48258	нет данных	нет данных	-	-	АО "ЭкоПром-Липецк"	4825037859	01-Б001	3,00	асфальт	Открытая	Без ограждения	1	0,75	Металл	-	-	-	0	-	-	существующая	Нет
1744	Городской округ город Липецк	городское поселение город Липецк	Базарная	3	5	52.58026	39.4843	нет данных	нет данных	-	-	АО "ЭкоПром-Липецк"	4825037859	01-Б002	3,00	асфальт	Открытая	Без ограждения	1	0,75	Металл	-	-	-	0	-	-	существующая	Нет
1745	Городской округ город Липецк	городское поселение город Липецк	Базарная	3	А	52.57752	39.48153	нет данных	нет данных	-	-	АО "ЭкоПром-Липецк"	4825037859	01-Б003	3,00	асфальт	Открытая	Без ограждения	1	0,75	Металл	-	-	-	0	-	-	существующая	Нет
1746	Городской округ город Липецк	городское поселение город Липецк	Балакирева	1	-	52.599223	39.566528	ЮЛ	общедолевая собственность собственников помещений МКД, в управлении	-	-	АО "ЭкоПром-Липецк"	4825037859	01-Б004	6,00	асфальт	Закрытая	Металл	2	1,10	Пластик	1	0.9	Металл	0	-	-	существующая	Нет
1747	Городской округ город Липецк	городское поселение город Липецк	Балакирева	2	-	52.59872	39.56611	нет данных	нет данных	-	-	АО "ЭкоПром-Липецк"	4825037859	01-Б005	3,00	асфальт	Открытая	Без ограждения	1	1,10	Пластик	-	-	-	0	-	-	существующая	Нет
1748	Городской округ город Липецк	городское поселение город Липецк	Балмочных	1	-	52.618756	39.585686	ЮЛ	общедолевая собственность собственников помещений МКД, в управлении	-	-	АО "ЭкоПром-Липецк"	4825037859	01-Б006	3,00	железобетон	Открытая	Без ограждения	1	0,75	Металл	-	-	-	0	-	-	существующая	Нет
1749	Городской округ город Липецк	городское поселение город Липецк	Балмочных	6	-	52.61768	39.58681	нет данных	нет данных	-	-	АО "ЭкоПром-Липецк"	4825037859	01-Б007	3,00	асфальт	Открытая	Без ограждения	1	1,10	Пластик	-	-	-	0	-	-	существующая	Нет
1750	Городской округ город Липецк	городское поселение город Липецк	Балмочных	11	-	52.62001	39.5847	нет данных	нет данных	-	-	АО "ЭкоПром-Липецк"	4825037859	01-Б008	18,00	асфальт	Закрытая	Металл	6	0,75	Металл	-	-	-	0	-	-	существующая	Нет
1751	Городской округ город Липецк	городское поселение город Липецк	Балмочных	14	-	52.618333	39.587271	ЮЛ	общедолевая собственность собственников помещений МКД, в управлении	-	-	АО "ЭкоПром-Липецк"	4825037859	01-Б009	3,00	железобетон	Закрытая	Металл	1	1,10	Пластик	1	0.9	Металл	0	-	-	существующая	Нет
1752	Городской округ город Липецк	городское поселение город Липецк	Балмочных	16	-	52.618888	39.586769	ЮЛ	общедолевая собственность собственников помещений МКД, в управлении	-	-	АО "ЭкоПром-Липецк"	4825037859	01-Б010	3,00	асфальт	Закрытая	Металл	1	1,10	Пластик	-	-	-	0	-	-	существующая	Нет
1753	Городской округ город Липецк	городское поселение город Липецк	Балмочных	17	-	52.62152	39.58528	нет данных	нет данных	-	-	АО "ЭкоПром-Липецк"	4825037859	01-Б011	6,00	асфальт	Открытая	Без ограждения	2	0,75	Металл	-	-	-	0	-	-	существующая	Нет
1754	Городской округ город Липецк	городское поселение город Липецк	Балмочных	17	-	52.62142	39.58687	нет данных	нет данных	-	-	АО "ЭкоПром-Липецк"	4825037859	01-Б012	3,00	асфальт	Открытая	Без ограждения	1	0,75	Металл	-	-	-	0	-	-	существующая	Нет
1755	Городской округ город Липецк	городское поселение город Липецк	Балмочных	17	-	52.6217	39.58525	нет данных	нет данных	-	-	АО "ЭкоПром-Липецк"	4825037859	01-Б013	9,00	асфальт	Открытая	Без ограждения	3	0,75	Металл	-	-	-	0	-	-	существующая	Нет
1756	Городской округ город Липецк	городское поселение город Липецк	Балмочных	32	-	52.619798	39.587102	ЮЛ	общедолевая собственность собственников помещений МКД, в управлении	-	-	АО "ЭкоПром-Липецк"	4825037859	01-Б014	6,00	асфальт	Закрытая	Металл	2	1,10	Пластик	-	-	-	0	-	-	существующая	Нет
1757	Городской округ город Липецк	городское поселение город Липецк	Балмочных	32	-	52.62026	39.58709	нет данных	нет данных	-	-	АО "ЭкоПром-Липецк"	4825037859	01-Б015	3,00	асфальт	Открытая	Без ограждения	1	0,75	Металл	-	-	-	0	-	-	существующая	Нет
1758	Городской округ город Липецк	городское поселение город Липецк	Балмочных	50	-	52.622299	39.588175	ЮЛ	общедолевая собственность собственников помещений МКД, в управлении	-	-	АО "ЭкоПром-Липецк"	4825037859	01-Б016	9,00	железобетон	Закрытая	Металл	3	0,75	Металл	-	-	-	0	-	-	существующая	Нет
1759	Городской округ город Липецк	городское поселение город Липецк	Барашева	3	А	52.6006	39.58671	нет данных	нет данных	-	-	АО "ЭкоПром-Липецк"	4825037859	01-Б017	6,00	асфальт	Закрытая	Металл	2	0,75	Металл	-	-	-	0	-	-	существующая	Нет
1760	Городской округ город Липецк	городское поселение город Липецк	Барашева	5	-	52.601868	39.586712	ЮЛ	общедолевая собственность собственников помещений МКД, в управлении	-	-	АО "ЭкоПром-Липецк"	4825037859	01-Б018	15,00	железобетон	Закрытая	Металл	5	1,10	Пластик	1	0.9	Металл	0	-	-	существующая	Нет
1761	Городской округ город Липецк	городское поселение город Липецк	Баумана	-	-	52.65585	39.69418	нет данных	нет данных	-	-	АО "ЭкоПром-Липецк"	4825037859	01-Б019	3,00	асфальт	Открытая	Без ограждения	1	1,10	Пластик	-	-	-	0	-	-	существующая	Нет
1762	Городской округ город Липецк	городское поселение город Липецк	Баумана	2	А	52.63546	39.66581	нет данных	нет данных	-	-	АО "ЭкоПром-Липецк"	4825037859	01-Б020	9,00	асфальт	Закрытая	Металл	3	1,10	Пластик	-	-	-	0	-	-	существующая	Нет
1763	Городской округ город Липецк	городское поселение город Липецк	Баумана	4	А	52.63558	39.66666	нет данных	нет данных	-	-	АО "ЭкоПром-Липецк"	4825037859	01-Б021	3,00	асфальт	Открытая	Без ограждения	1	1,10	Пластик	-	-	-	0	-	-	существующая	Нет
1764	Городской округ город Липецк	городское поселение город Липецк	Баумана	160	А	52.64247	39.68624	нет данных	нет данных	-	-	АО "ЭкоПром-Липецк"	4825037859	01-Б022	3,00	асфальт	Открытая	Без ограждения	1	0,75	Металл	-	-	-	0	-	-	существующая	Нет
1765	Городской округ город Липецк	городское поселение город Липецк	Баумана	205	-	52.64539	39.68694	нет данных	нет данных	-	-	АО "ЭкоПром-Липецк"	4825037859	01-Б023	12,00	асфальт	Открытая	Без ограждения	4	0,75	Металл	-	-	-	0	-	-	существующая	Нет

Приложение 1 к приказу управления экологии и природных ресурсов Липецкой области
«Приложение А6. Реестр контейнерных площадок (по данным ОМС)

№ п/п	Данные о нахождении мест (площадок) накопления твердых коммунальных отходов							Данные о собственниках мест (площадок) накопления твердых коммунальных отходов				Организация (ИП), оказывающая услуги по сбору и транспортированию ТКО		Данные о технических характеристиках мест (площадок) накопления твердых коммунальных отходов					Контейнеры для несортированных отходов			Контейнеры для утилизируемых отходов (раздельный сбор)			Контейнеры для сбора крупногабаритных отходов			Статус (существующая/планируемая)	Совместное использование с другими МКД
	Муниципальное образование	Населенный пункт	Улица	Дом	Корпус/Строение	Широта	Долгота	Организационно-правовая форма балансодержателя (юридическое лицо - ЮЛ; индивидуальный предприниматель - ИП; физическое лицо - ФЛ)	для ЮЛ - Полное наименование организации для ИП - Фамилия, Имя, Отчество для ФЛ - Фамилия, Имя, Отчество	ИНН	ОГРН	Наименование	ИНН	Номер контейнерной площадки	Площадь, кв.м.	Тип подстилающей поверхности	Вид площадки	Материал ограждения	Кол-во	Емкость (отдельного контейнера)	Материал контейнера	Кол-во	Емкость (отдельного контейнера)	Материал контейнера	Кол-во	Емкость (отдельного контейнера) м3	Материал контейнера		
1766	Городской округ город Липецк	городское поселение город Липецк	Баумана	212	-	52.64387	39.68776	нет данных	нет данных	-	-	АО "ЭкоПром-Липецк"	4825037859	01-Б024	3,00	асфальт	Открытая	Без ограждения	1	0,75	Металл	-	-	-	0	-	-	существующая	Нет
1767	Городской округ город Липецк	городское поселение город Липецк	Баумана	293	А	52.65499	39.69125	нет данных	нет данных	-	-	АО "ЭкоПром-Липецк"	4825037859	01-Б025	3,00	асфальт	Закрытая	Металл	1	0,75	Металл	-	-	-	0	-	-	существующая	Нет
1768	Городской округ город Липецк	городское поселение город Липецк	Баумана	295	А	52.6559	39.69266	нет данных	нет данных	-	-	АО "ЭкоПром-Липецк"	4825037859	01-Б026	6,00	асфальт	Закрытая	Металл	2	0,75	Металл	-	-	-	0	-	-	существующая	Нет
1769	Городской округ город Липецк	городское поселение город Липецк	Баумана	295	А	52.64508	39.68853	нет данных	нет данных	-	-	АО "ЭкоПром-Липецк"	4825037859	01-Б027	3,00	асфальт	Открытая	Без ограждения	1	0,75	Металл	-	-	-	0	-	-	существующая	Нет
1770	Городской округ город Липецк	городское поселение город Липецк	Баумана	295	Б	52.656358	39.692107	нет данных	нет данных	-	-	АО "ЭкоПром-Липецк"	4825037859	01-Б028	6,00	асфальт	Закрытая	Металл	2	0,75	Металл	-	-	-	0	-	-	существующая	Нет
1771	Городской округ город Липецк	городское поселение город Липецк	Баумана	295	Д	52.65647	39.6913	нет данных	нет данных	-	-	АО "ЭкоПром-Липецк"	4825037859	01-Б029	6,00	асфальт	Открытая	Без ограждения	2	0,75	Металл	-	-	-	0	-	-	существующая	Нет
1772	Городской округ город Липецк	городское поселение город Липецк	Баумана	296	-	52.65721	39.69135	нет данных	нет данных	-	-	АО "ЭкоПром-Липецк"	4825037859	01-Б030	3,00	асфальт	Открытая	Без ограждения	1	0,75	Металл	-	-	-	0	-	-	существующая	Нет
1773	Городской округ город Липецк	городское поселение город Липецк	Баумана	299	А	52.65754	39.69369	нет данных	нет данных	-	-	АО "ЭкоПром-Липецк"	4825037859	01-Б031	6,00	асфальт	Открытая	Без ограждения	2	0,75	Металл	-	-	-	0	-	-	существующая	Нет
1774	Городской округ город Липецк	городское поселение город Липецк	Баумана	299	Б	52.6586	39.69081	нет данных	нет данных	-	-	АО "ЭкоПром-Липецк"	4825037859	01-Б032	3,00	асфальт	Открытая	Без ограждения	1	0,75	Металл	-	-	-	0	-	-	существующая	Нет
1775	Городской округ город Липецк	городское поселение город Липецк	Баумана	307	Б	52.65274	39.692	нет данных	нет данных	-	-	АО "ЭкоПром-Липецк"	4825037859	01-Б033	3,00	асфальт	Открытая	Без ограждения	1	0,75	Металл	-	-	-	0	-	-	существующая	Нет
1776	Городской округ город Липецк	городское поселение город Липецк	Баумана	307	Б	52.65363	39.68949	нет данных	нет данных	-	-	АО "ЭкоПром-Липецк"	4825037859	01-Б034	3,00	асфальт	Открытая	Без ограждения	1	0,75	Металл	-	-	-	0	-	-	существующая	Нет
1777	Городской округ город Липецк	городское поселение город Липецк	Баумана	307	В	52.65291	39.69201	нет данных	нет данных	-	-	АО "ЭкоПром-Липецк"	4825037859	01-Б035	3,00	асфальт	Открытая	Без ограждения	1	0,75	Металл	-	-	-	0	-	-	существующая	Нет
1778	Городской округ город Липецк	городское поселение город Липецк	Баумана	307	Е	52.65328	39.68952	нет данных	нет данных	-	-	АО "ЭкоПром-Липецк"	4825037859	01-Б036	6,00	асфальт	Открытая	Без ограждения	2	0,75	Металл	-	-	-	0	-	-	существующая	Нет
1779	Городской округ город Липецк	городское поселение город Липецк	Баумана	331	1	52.653284	39.686238	ЮЛ	общедолевая собственность собственников помещений МКД в управлении	-	-	АО "ЭкоПром-Липецк"	4825037859	01-Б037	9,00	железобетон	Закрытая	железобетон	3	1,10	Пластик	-	-	-	0	-	-	существующая	Нет
1780	Городской округ город Липецк	городское поселение город Липецк	Баумана	333	6	52.651379	39.68418	ЮЛ	общедолевая собственность собственников помещений МКД в управлении	-	-	АО "ЭкоПром-Липецк"	4825037859	01-Б038	6,00	железобетон	Закрытая	Металл	2	1,10	Пластик	-	-	-	0	-	-	существующая	Нет
1781	Городской округ город Липецк	городское поселение город Липецк	Баумана	333	11	52.650408	39.684956	ЮЛ	общедолевая собственность собственников помещений МКД в управлении	-	-	АО "ЭкоПром-Липецк"	4825037859	01-Б039	19,00	железобетон	Открытая	Без ограждения	2	1,10	Пластик	-	-	-	0	-	-	существующая	Нет
1782	Городской округ город Липецк	городское поселение город Липецк	Баумана	333	19	52.647164	39.683515	ЮЛ	общедолевая собственность собственников помещений МКД в управлении	-	-	АО "ЭкоПром-Липецк"	4825037859	01-Б040	106,00	железобетон	Закрытая	железобетон	4	1,10	Пластик	-	-	-	0	-	-	существующая	Нет
1783	Городской округ город Липецк	городское поселение город Липецк	Баумана	333	Г	52.651746	39.686177	ЮЛ	общедолевая собственность собственников помещений МКД в управлении	-	-	АО "ЭкоПром-Липецк"	4825037859	01-Б041	60,00	железобетон	Закрытая	Металл	5	1,10	Пластик	-	-	-	0	-	-	существующая	Нет
1784	Городской округ город Липецк	городское поселение город Липецк	Бачурина	1	-	52.54439	39.57301	нет данных	нет данных	-	-	АО "ЭкоПром-Липецк"	4825037859	01-Б042	3,00	асфальт	Закрытая	Металл	1	0,75	Металл	-	-	-	0	-	-	существующая	Нет
1785	Городской округ город Липецк	городское поселение город Липецк	Бачурина	4	-	52.543533	39.573022	ЮЛ	общедолевая собственность собственников помещений МКД в управлении	-	-	АО "ЭкоПром-Липецк"	4825037859	01-Б043	13,00	бетон	Закрытая	Металл	1	1,10	Пластик	1	0.9	Металл	0	-	-	существующая	Нет
1786	Городской округ город Липецк	городское поселение город Липецк	Бачурина	5	-	52.542978	39.575602	ЮЛ	общедолевая собственность собственников помещений МКД в управлении	-	-	АО "ЭкоПром-Липецк"	4825037859	01-Б044	9,00	железобетон	Закрытая	Металл	2	1,10	Пластик	2	0.9. 1.1	Металл Пластик	0	-	-	существующая	Нет
1787	Городской округ город Липецк	городское поселение город Липецк	Бачурина	10	-	52.541527	39.57617	ЮЛ	общедолевая собственность собственников помещений МКД в управлении	-	-	АО "ЭкоПром-Липецк"	4825037859	01-Б045	9,00	железобетон	Закрытая	Металл	3	0,75	Металл	-	-	-	0	-	-	существующая	Нет
1788	Городской округ город Липецк	городское поселение город Липецк	Белана	1	-	52.584966	39.509113	ЮЛ	общедолевая собственность собственников помещений МКД в управлении	-	-	АО "ЭкоПром-Липецк"	4825037859	01-Б046	9,00	асфальт	Закрытая	Металл	3	1,10	Пластик	2	0.9. 1.1	Металл Пластик	0	-	-	существующая	Нет
1789	Городской округ город Липецк	городское поселение город Липецк	Белана	2	-	52.584947	39.507037	ЮЛ	общедолевая собственность собственников помещений МКД в управлении	-	-	АО "ЭкоПром-Липецк"	4825037859	01-Б047	6,00	асфальт	Закрытая	Металл	2	1,10	Пластик	1	0.9	Металл	0	-	-	существующая	Нет
1790	Городской округ город Липецк	городское поселение город Липецк	Белана	6	-	52.58335	39.50876	нет данных	нет данных	-	-	АО "ЭкоПром-Липецк"	4825037859	01-Б048	6,00	асфальт	Открытая	Без ограждения	2	1,10	Пластик	-	-	-	0	-	-	существующая	Нет
1791	Городской округ город Липецк	городское поселение город Липецк	Белянского	10	-	52.606858	39.500965	ЮЛ	общедолевая собственность собственников помещений МКД в управлении	-	-	АО "ЭкоПром-Липецк"	4825037859	01-Б060	6,00	асфальт	Закрытая	Пластик	2	1,10	Пластик	-	-	-	0	-	-	существующая	Нет
1792	Городской округ город Липецк	городское поселение город Липецк	Белана	8	-	52.583515	39.509491	ЮЛ	общедолевая собственность собственников помещений МКД в управлении	-	-	АО "ЭкоПром-Липецк"	4825037859	01-Б049	9,00	железобетон	Закрытая	Металл	3	1,10	Пластик	1	0.9	Металл	0	-	-	существующая	Нет
1793	Городской округ город Липецк	городское поселение город Липецк	Боевой проезд	26	-	52.630326	39.554731	нет данных	нет данных	-	-	АО "ЭкоПром-Липецк"	4825037859	01-Б088	3,00	асфальт	Открытая	Без ограждения	1	0,75	Металл	-	-	-	0	-	-	существующая	Нет
1794	Городской округ город Липецк	городское поселение город Липецк	Белана	10	-	52.582397	39.510963	ЮЛ	общедолевая собственность собственников помещений МКД в управлении	-	-	АО "ЭкоПром-Липецк"	4825037859	01-Б050	9,00	железобетон	Закрытая	железобетон	3	1,10	Пластик	1	0.9	Металл	0	-	-	существующая	Нет
1795	Городской округ город Липецк	городское поселение город Липецк	Белана	10	А	52.58196	39.51134	нет данных	нет данных	-	-	АО "ЭкоПром-Липецк"	4825037859	01-Б051	6,00	асфальт	Открытая	Без ограждения	2	1,10	Пластик	-	-	-	0	-	-	существующая	Нет
1796	Городской округ город Липецк	городское поселение город Липецк	Белана	14	-	52.577873	39.51905	ЮЛ	общедолевая собственность собственников помещений МКД в управлении	-	-	АО "ЭкоПром-Липецк"	4825037859	01-Б052	15,00	асфальт	Закрытая	Металл	5	1,10	Пластик	1	0.9	Металл	0	-	-	существующая	Нет

Приложение 1 к приказу управления экологии и природных ресурсов Липецкой области
«Приложение А6. Реестр контейнерных площадок (по данным ОМС)

№ п/п	Данные о нахождении мест (площадок) накопления твердых коммунальных отходов							Данные о собственниках мест (площадок) накопления твердых коммунальных отходов				Организация (ИП), оказывающая услуги по сбору и транспортированию ТКО		Данные о технических характеристиках мест (площадок) накопления твердых коммунальных отходов					Контейнеры для несортированных отходов			Контейнеры для утилизируемых отходов (раздельный сбор)			Контейнеры для сбора крупногабаритных отходов			Статус (существующая/планируемая)	Совместное использование с другими МКД
	Муниципальное образование	Населенный пункт	Улица	Дом	Корпус/Строение	Широта	Долгота	Организационно-правовая форма балансодержателя (юридическое лицо - ЮЛ; индивидуальный предприниматель - ИП; физическое лицо - ФЛ)	для ЮЛ - Полное наименование организации для ИП - Фамилия, Имя, Отчество для ФЛ - Фамилия, Имя, Отчество	ИНН	ОГРН	Наименование	ИНН	Номер контейнерной площадки	Площадь, кв.м.	Тип подстилающей поверхности	Вид площадки	Материал ограждения	Кол-во	Емкость (отдельного контейнера)	Материал контейнера	Кол-во	Емкость (отдельного контейнера)	Материал контейнера	Кол-во	Емкость (отдельного контейнера) м3	Материал контейнера		
1797	Городской округ город Липецк	городское поселение город Липецк	Белана	15	-	52.581032	39.516413	ЮЛ	общедолевая собственность собственников помещений МКД, в управлении	-	-	АО "ЭкоПром-Липецк"	4825037859	01-Б053	6,00	асфальт	Закрытая	Металл	2	0,75	Металл	1	0.9	Металл	0	-	-	существующая	Нет
1798	Городской округ город Липецк	городское поселение город Липецк	Белана	17	-	52.580088	39.517869	ЮЛ	общедолевая собственность собственников помещений МКД, в управлении	-	-	АО "ЭкоПром-Липецк"	4825037859	01-Б054	15,00	асфальт	Закрытая	Металл	5	0,75	Металл	1	0.9	Металл	0	-	-	существующая	Нет
1799	Городской округ город Липецк	городское поселение город Липецк	Белянского	2	-	52.60373	39.49812	ЮЛ	общедолевая собственность собственников помещений МКД, в управлении	-	-	АО "ЭкоПром-Липецк"	4825037859	01-Б055	6,00	плитка	Закрытая	Металл	2	1,10	Пластик	1	0.9	Металл	0	-	-	существующая	Нет
1800	Городской округ город Липецк	городское поселение город Липецк	Белянского	2	-	52.603531	39.498011	нет данных	нет данных	-	-	АО "ЭкоПром-Липецк"	4825037859	01-Б056	3,00	асфальт	Закрытая	железобетон	1	0,75	Металл	-	-	-	0	-	-	существующая	Нет
1801	Городской округ город Липецк	городское поселение город Липецк	Белянского	4	-	52.604889	39.498129	ЮЛ	общедолевая собственность собственников помещений МКД, в управлении	-	-	АО "ЭкоПром-Липецк"	4825037859	01-Б057	12,00	асфальт	Закрытая	Металл	4	1,10	Пластик	1	0.9	Металл	0	-	-	существующая	Нет
1802	Городской округ город Липецк	городское поселение город Липецк	Белянского	6	-	52.605376	39.498555	ЮЛ	общедолевая собственность собственников помещений МКД, в управлении	-	-	АО "ЭкоПром-Липецк"	4825037859	01-Б058	6,00	асфальт	Закрытая	Металл	2	1,10	Пластик	1	0.9	Металл	0	-	-	существующая	Нет
1803	Городской округ город Липецк	городское поселение город Липецк	Белянского	8	-	52.606169	39.499943	ЮЛ	общедолевая собственность собственников помещений МКД, в управлении	-	-	АО "ЭкоПром-Липецк"	4825037859	01-Б059	6,00	плитка	Закрытая	Металл	2	1,10	Пластик	1	0.9	Металл	0	-	-	существующая	Нет
1804	Городской округ город Липецк	городское поселение город Липецк	Белянского	12	-	52.606866	39.503049	ЮЛ	общедолевая собственность собственников помещений МКД, в управлении	-	-	АО "ЭкоПром-Липецк"	4825037859	01-Б061	21,00	асфальт	Закрытая	Пластик	7	1,10	Пластик	1	0.9	Металл	0	-	-	существующая	Нет
1805	Городской округ город Липецк	городское поселение город Липецк	Боевой проезд	27	А	52.63025	39.55151	нет данных	нет данных	-	-	АО "ЭкоПром-Липецк"	4825037859	01-Б089	3,00	асфальт	Закрытая	Металл	1	0,75	Металл	-	-	-	0	-	-	существующая	Нет
1806	Городской округ город Липецк	городское поселение город Липецк	Белянского	18	-	52.608452	39.504223	ЮЛ	общедолевая собственность собственников помещений МКД, в управлении	-	-	АО "ЭкоПром-Липецк"	4825037859	01-Б062	9,00	железобетон	Закрытая	Металл	3	1,10	Пластик	1	0.9	Металл	0	-	-	существующая	Нет
1807	Городской округ город Липецк	городское поселение город Липецк	Берзина	9	А	52.60046	39.53864	нет данных	нет данных	-	-	АО "ЭкоПром-Липецк"	4825037859	01-Б063	3,00	асфальт	Открытая	Без ограждения	1	0,75	Металл	-	-	-	0	-	-	существующая	Нет
1808	Городской округ город Липецк	городское поселение город Липецк	Бескрайняя	22	-	52.61132	39.54027	нет данных	нет данных	-	-	АО "ЭкоПром-Липецк"	4825037859	01-Б064	3,00	асфальт	Закрытая	Металл	1	0,75	Металл	-	-	-	0	-	-	существующая	Нет
1809	Городской округ город Липецк	городское поселение город Липецк	Бестужева	-	-	52.57402	39.62562	нет данных	нет данных	-	-	АО "ЭкоПром-Липецк"	4825037859	01-Б065	3,00	асфальт	Открытая	Без ограждения	1	0,75	Металл	-	-	-	0	-	-	существующая	Нет
1810	Городской округ город Липецк	городское поселение город Липецк	Бестужева	10	-	52.573692	39.624557	нет данных	нет данных	-	-	АО "ЭкоПром-Липецк"	4825037859	01-Б066	3,00	асфальт	Открытая	Без ограждения	1	0,75	Металл	-	-	-	0	-	-	существующая	Нет
1811	Городской округ город Липецк	городское поселение город Липецк	Бестужева	20	-	52.57257	39.62486	нет данных	нет данных	-	-	АО "ЭкоПром-Липецк"	4825037859	01-Б067	6,00	асфальт	Открытая	Без ограждения	2	0,75	Металл	-	-	-	0	-	-	существующая	Нет
1812	Городской округ город Липецк	городское поселение город Липецк	Бехтеева	3	-	52.603456	39.508747	ЮЛ	общедолевая собственность собственников помещений МКД, в управлении	-	-	АО "ЭкоПром-Липецк"	4825037859	01-Б068	18,00	асфальт	Закрытая	Металл	6	1,10	Пластик	1	0.9	Металл	0	-	-	существующая	Нет
1813	Городской округ город Липецк	городское поселение город Липецк	Бехтеева	5	-	52.60178	39.508857	ЮЛ	общедолевая собственность собственников помещений МКД, в управлении	-	-	АО "ЭкоПром-Липецк"	4825037859	01-Б069	15,00	асфальт	Закрытая	Металл	5	1,10	Пластик	1	0.9	Металл	0	-	-	существующая	Нет
1814	Городской округ город Липецк	городское поселение город Липецк	Бехтеева	6	-	52.6048	39.50884	ЮЛ	Администрация города Липецка, постоянное (бессрочное) пользование	-	-	АО "ЭкоПром-Липецк"	4825037859	01-Б070	3,00	железобетон	Закрытая	железобетон	1	1,10	Пластик	-	-	-	0	-	-	существующая	Нет
1815	Городской округ город Липецк	городское поселение город Липецк	Бехтеева	7	-	52.601051	39.509862	ЮЛ	общедолевая собственность собственников помещений МКД, в управлении	-	-	АО "ЭкоПром-Липецк"	4825037859	01-Б071	9,00	асфальт	Закрытая	Металл	3	1,10	Пластик	-	-	-	0	-	-	существующая	Нет
1816	Городской округ город Липецк	городское поселение город Липецк	Бехтеева	9	-	52.601556	39.511357	ЮЛ	общедолевая собственность собственников помещений МКД, в управлении	-	-	АО "ЭкоПром-Липецк"	4825037859	01-Б072	12,00	асфальт	Закрытая	Металл	4	1,10	Пластик	1	0.9	Металл	0	-	-	существующая	Нет
1817	Городской округ город Липецк	городское поселение город Липецк	Бехтеева	9	-	52.602555	39.511456	ЮЛ	общедолевая собственность собственников помещений МКД, в управлении	-	-	АО "ЭкоПром-Липецк"	4825037859	01-Б073	12,00	асфальт	Закрытая	Металл	4	1,10	Пластик	1	0.9	Металл	0	-	-	существующая	Нет
1818	Городской округ город Липецк	городское поселение город Липецк	Бехтеева	9	-	52.60149	39.51116	нет данных	нет данных	-	-	АО "ЭкоПром-Липецк"	4825037859	01-Б074	3,00	асфальт	Открытая	Без ограждения	1	1,10	Пластик	-	-	-	0	-	-	существующая	Нет
1819	Городской округ город Липецк	городское поселение город Липецк	Бехтеева	10	-	52.605718	39.50894	ЮЛ	общедолевая собственность собственников помещений МКД, в управлении	-	-	АО "ЭкоПром-Липецк"	4825037859	01-Б075	12,00	асфальт	Закрытая	Металл	4	1,10	Пластик	1	0.9	Металл	0	-	-	существующая	Нет
1820	Городской округ город Липецк	городское поселение город Липецк	Богатырская	1	-	52.63334	39.66584	нет данных	нет данных	-	-	АО "ЭкоПром-Липецк"	4825037859	01-Б076	12,00	асфальт	Открытая	Без ограждения	4	0,75	Металл	-	-	-	0	-	-	существующая	Нет
1821	Городской округ город Липецк	городское поселение город Липецк	Богатырская	2	-	52.632848	39.6654	ЮЛ	Елецкая дистанция гражданских сооружений - структурное подразделение Юго-Восточной дирекции	-	-	АО "ЭкоПром-Липецк"	4825037859	01-Б077	3,00	асфальт	Закрытая	Металл	1	0,75	Металл	-	-	-	0	-	-	существующая	Нет
1822	Городской округ город Липецк	городское поселение город Липецк	Боевой проезд	1	-	52.625147	39.560164	нет данных	нет данных	-	-	АО "ЭкоПром-Липецк"	4825037859	01-Б078	3,00	асфальт	Открытая	Без ограждения	1	0,75	Металл	-	-	-	0	-	-	существующая	Нет
1823	Городской округ город Липецк	городское поселение город Липецк	Боевой проезд	5	-	52.62946	39.55222	нет данных	нет данных	-	-	АО "ЭкоПром-Липецк"	4825037859	01-Б079	6,00	железобетон	Закрытая	Металл	2	0,75	Металл	-	-	-	0	-	-	существующая	Нет
1824	Городской округ город Липецк	городское поселение город Липецк	Боевой проезд	19	-	52.628352	39.555321	ЮЛ	общедолевая собственность собственников помещений МКД, в управлении	-	-	АО "ЭкоПром-Липецк"	4825037859	01-Б080	3,00	асфальт	Закрытая	Металл	1	1,10	Пластик	1	0.9	Металл	0	-	-	существующая	Нет
1825	Городской округ город Липецк	городское поселение город Липецк	Боевой проезд	23	-	52.62926	39.55327	нет данных	нет данных	-	-	АО "ЭкоПром-Липецк"	4825037859	01-Б081	6,00	железобетон	Открытая	Без ограждения	2	0,75	Металл	-	-	-	0	-	-	существующая	Нет
1826	Городской округ город Липецк	городское поселение город Липецк	Боевой проезд	23	-	52.62865	39.55304	нет данных	нет данных	-	-	АО "ЭкоПром-Липецк"	4825037859	01-Б082	3,00	железобетон	Закрытая	Металл	1	0,75	Металл	-	-	-	0	-	-	существующая	Нет

Приложение 1 к приказу управления экологии и природных ресурсов Липецкой области
«Приложение А6. Реестр контейнерных площадок (по данным ОМС)

№ п/п	Данные о нахождении мест (площадок) накопления твердых коммунальных отходов							Данные о собственниках мест (площадок) накопления твердых коммунальных отходов				Организация (ИП), оказывающая услуги по сбору и транспортированию ТКО		Данные о технических характеристиках мест (площадок) накопления твердых коммунальных отходов					Контейнеры для несортированных отходов			Контейнеры для утилизируемых отходов (раздельный сбор)			Контейнеры для сбора крупногабаритных отходов			Статус (существующая/планируемая)	Совместное использование с другими МКД
	Муниципальное образование	Населенный пункт	Улица	Дом	Корпус/Строение	Широта	Долгота	Организационно-правовая форма балансодержателя (юридическое лицо - ЮЛ; индивидуальный предприниматель - ИП; физическое лицо - ФЛ)	для ЮЛ - Полное наименование организации для ИП - Фамилия, Имя, Отчество для ФЛ - Фамилия, Имя, Отчество	ИНН	ОГРН	Наименование	ИНН	Номер контейнерной площадки	Площадь, кв.м.	Тип подстилающей поверхности	Вид площадки	Материал ограждения	Кол-во	Емкость (отдельного контейнера)	Материал контейнера	Кол-во	Емкость (отдельного контейнера)	Материал контейнера	Кол-во	Емкость (отдельного контейнера) м3	Материал контейнера		
1827	Городской округ город Липецк	городское поселение город Липецк	Боевой проезд	23	-	52.628774	39.554003	нет данных	нет данных	-	-	АО "ЭкоПром-Липецк"	4825037859	01-Б083	6,00	асфальт	Открытая	Без ограждения	2	0,75	Металл	-	-	-	0	-	-	существующая	Нет
1828	Городской округ город Липецк	городское поселение город Липецк	Боевой проезд	23	-	52.628791	39.554441	нет данных	нет данных	-	-	АО "ЭкоПром-Липецк"	4825037859	01-Б084	3,00	асфальт	Открытая	Без ограждения	1	0,75	Металл	-	-	-	0	-	-	существующая	Нет
1829	Городской округ город Липецк	городское поселение город Липецк	Боевой проезд	24	А	52.62922	39.55644	ЮЛ	Администрация города Липецка, постоянное (бессрочное) пользование Муниципальное бюджетное учреждение дополнительного образования «Детская музыкальная школа № 9»Фьюжен МенеджментМуниципальное бюджетное общеобразовательное учреждение средняя школа № 14 г. Липецка	-	-	АО "ЭкоПром-Липецк"	4825037859	01-Б085	3,00	асфальт	Открытая	Без ограждения	1	1,10	Пластик	-	-	-	0	-	-	существующая	Нет
1830	Городской округ город Липецк	городское поселение город Липецк	Боевой проезд	25	-	52.6301	39.55251	нет данных	нет данных	-	-	АО "ЭкоПром-Липецк"	4825037859	01-Б086	3,00	асфальт	Открытая	Без ограждения	1	0,75	Металл	-	-	-	0	-	-	существующая	Нет
1831	Городской округ город Липецк	городское поселение город Липецк	Боевой проезд	25	2	52.63026	39.5513	нет данных	нет данных	-	-	АО "ЭкоПром-Липецк"	4825037859	01-Б087	6,00	асфальт	Закрытая	Металл	2	0,75	Металл	-	-	-	0	-	-	существующая	Нет
1832	Городской округ город Липецк	городское поселение город Липецк	Боевой проезд	28	-	52.63084	39.55324	нет данных	нет данных	-	-	АО "ЭкоПром-Липецк"	4825037859	01-Б090	9,00	асфальт	Открытая	Без ограждения	3	1,10	Пластик	-	-	-	0	-	-	существующая	Нет
1833	Городской округ город Липецк	городское поселение город Липецк	Боевой проезд	28	А	52.629616	39.554619	нет данных	нет данных	-	-	АО "ЭкоПром-Липецк"	4825037859	01-Б091	3,00	асфальт	Открытая	Без ограждения	1	0,75	Металл	-	-	-	0	-	-	существующая	Нет
1834	Городской округ город Липецк	городское поселение город Липецк	Боевой проезд	29	-	52.63082	39.550785	нет данных	нет данных	-	-	АО "ЭкоПром-Липецк"	4825037859	01-Б092	3,00	асфальт	Открытая	Без ограждения	1	0,75	Металл	-	-	-	0	-	-	существующая	Нет
1835	Городской округ город Липецк	городское поселение город Липецк	Боевой проезд	33	-	52.6312	39.5497	нет данных	нет данных	-	-	АО "ЭкоПром-Липецк"	4825037859	01-Б093	6,00	асфальт	Открытая	Без ограждения	2	1,10	Пластик	-	-	-	0	-	-	существующая	Нет
1836	Городской округ город Липецк	городское поселение город Липецк	Боевой проезд	34	-	52.632751	39.549943	ЮЛ	общедолевая собственность собственников помещений МКД, в управлении управляющей компании	-	-	АО "ЭкоПром-Липецк"	4825037859	01-Б094	9,00	асфальт	Закрытая	Металл	3	1,10	Пластик	-	-	-	0	-	-	существующая	Нет
1837	Городской округ город Липецк	городское поселение город Липецк	Боевой проезд	34	2	52.63216	39.55008	нет данных	нет данных	-	-	АО "ЭкоПром-Липецк"	4825037859	01-Б095	3,00	асфальт	Открытая	Без ограждения	1	0,75	Металл	-	-	-	0	-	-	существующая	Нет
1838	Городской округ город Липецк	городское поселение город Липецк	Боевой проезд	35	-	52.631468	39.549342	ЮЛ	общедолевая собственность собственников помещений МКД, в управлении	-	-	АО "ЭкоПром-Липецк"	4825037859	01-Б096	12,00	асфальт	Закрытая	Металл	4	0,75	Металл	1	0.9	Металл	0	-	-	существующая	Нет
1839	Городской округ город Липецк	городское поселение город Липецк	Боевой проезд	36	-	52.63367	39.54884	нет данных	нет данных	-	-	АО "ЭкоПром-Липецк"	4825037859	01-Б097	12,00	асфальт	Открытая	Без ограждения	4	0,75	Металл	-	-	-	0	-	-	существующая	Нет
1840	Городской округ город Липецк	городское поселение город Липецк	Боевой проезд	36	-	52.63463	39.54872	нет данных	нет данных	-	-	АО "ЭкоПром-Липецк"	4825037859	01-Б098	3,00	асфальт	Открытая	Без ограждения	1	0,75	Металл	-	-	-	0	-	-	существующая	Нет
1841	Городской округ город Липецк	городское поселение город Липецк	Боевой проезд	36	-	52.633438	39.54912	нет данных	нет данных	-	-	АО "ЭкоПром-Липецк"	4825037859	01-Б099	3,00	асфальт	Открытая	Без ограждения	1	0,75	Металл	-	-	-	0	-	-	существующая	Нет
1842	Городской округ город Липецк	городское поселение город Липецк	Боевой проезд	38	-	52.634334	39.547618	нет данных	нет данных	-	-	АО "ЭкоПром-Липецк"	4825037859	01-Б100	3,00	асфальт	Открытая	Без ограждения	1	0,75	Металл	-	-	-	0	-	-	существующая	Нет
1843	Городской округ город Липецк	городское поселение город Липецк	Боевой проезд	39	-	52.63321	39.54787	нет данных	нет данных	-	-	АО "ЭкоПром-Липецк"	4825037859	01-Б101	3,00	асфальт	Открытая	Без ограждения	1	1,10	Пластик	-	-	-	0	-	-	существующая	Нет
1844	Городской округ город Липецк	городское поселение город Липецк	Боевой проезд	39	-	52.63723	39.54961	нет данных	нет данных	-	-	АО "ЭкоПром-Липецк"	4825037859	01-Б102	3,00	асфальт	Открытая	Без ограждения	1	0,75	Металл	-	-	-	0	-	-	существующая	Да
1845	Городской округ город Липецк	городское поселение город Липецк	Баумана	299	К	52.658815	39.690379	ИП	ИП Манюхин Андрей Владимирович	482600935298	308482205200044	АО "ЭкоПром-Липецк"	4825037859	01-Б120	3,00	асфальт	Закрытая	Металл	1	0,75	Металл	-	-	-	0	-	-	существующая	Да
1846	Городской округ город Липецк	городское поселение город Липецк	Боевой проезд	39	-	52.634985	39.546974	нет данных	нет данных	-	-	АО "ЭкоПром-Липецк"	4825037859	01-Б103	3,00	асфальт	Открытая	Без ограждения	1	0,75	Металл	-	-	-	0	-	-	существующая	Да
1847	Городской округ город Липецк	городское поселение город Липецк	Боевой проезд	39	А	52.63188	39.54684	ЮЛ	Администрация города Липецка, постоянное (бессрочное) пользование Муниципальное	-	-	АО "ЭкоПром-Липецк"	4825037859	01-Б104	3,00	асфальт	Закрытая	Металл	1	1,10	Пластик	1	0.9	Металл	0	-	-	существующая	Да
1848	Городской округ город Липецк	городское поселение город Липецк	Боевой проезд	41	А	52.634332	39.546499	ЮЛ	общедолевая собственность собственников помещений МКД, в управлении управляющей компании	-	-	АО "ЭкоПром-Липецк"	4825037859	01-Б105	3,00	асфальт	Закрытая	Металл	1	1,10	Пластик	1	0.9	Металл	0	-	-	существующая	Да
1849	Измалковский муниципальный округ	д. Сухой Семенек	Школьная	2	-	52.723	37.89598	нет данных	нет данных	-	-	ООО "ТЭКО-Сервис"	6829005315	-	0,80	бетон	Открытая	данные отсутствуют	1	0,75	Металл	-	-	-	0	-	-	существующая	Нет
1850	Городской округ город Липецк	городское поселение город Липецк	Боевой проезд	43	-	52.634827	39.545876	ЮЛ	общедолевая собственность собственников помещений МКД, в управлении	-	-	АО "ЭкоПром-Липецк"	4825037859	01-Б106	6,00	асфальт	Закрытая	Металл	2	1,10	Пластик	1	0.9	Металл	0	-	-	существующая	Да

Приложение 1 к приказу управления экологии и природных ресурсов Липецкой области
«Приложение А6. Реестр контейнерных площадок (по данным ОМС)

№ п/п	Данные о нахождении мест (площадок) накопления твердых коммунальных отходов							Данные о собственниках мест (площадок) накопления твердых коммунальных отходов				Организация (ИП), оказывающая услуги по сбору и транспортированию ТКО		Данные о технических характеристиках мест (площадок) накопления твердых коммунальных отходов					Контейнеры для несортированных отходов			Контейнеры для утилизируемых отходов (раздельный сбор)			Контейнеры для сбора крупногабаритных отходов			Статус (существующая/планируемая)	Совместное использование с другими МКД
	Муниципальное образование	Населенный пункт	Улица	Дом	Корпус/Строение	Широта	Долгота	Организационно-правовая форма балансодержателя (юридическое лицо - ЮЛ; индивидуальный предприниматель - ИП; физическое лицо - ФЛ)	для ЮЛ - Полное наименование организации для ИП - Фамилия, Имя, Отчество для ФЛ - Фамилия, Имя, Отчество	ИНН	ОГРН	Наименование	ИНН	Номер контейнерной площадки	Площадь, кв.м.	Тип подстилающей поверхности	Вид площадки	Материал ограждения	Кол-во	Емкость (отдельного контейнера)	Материал контейнера	Кол-во	Емкость (отдельного контейнера)	Материал контейнера	Кол-во	Емкость (отдельного контейнера) м3	Материал контейнера		
1851	Городской округ город Липецк	городское поселение город Липецк	Боевой проезд	45	-	52.63542	39.545082	ЮЛ	общедолевая собственность собственников помещений МКД, в управлении	-	-	АО "ЭкоПром-Липецк"	4825037859	01-Б107	6,00	асфальт	Закрытая	Металл	2	1,10	Пластик	1	0.9	Металл	0	-	-	существующая	Да
1852	Городской округ город Липецк	городское поселение город Липецк	Боевой проезд	49	-	52.634946	39.544333	ЮЛ	общедолевая собственность собственников помещений МКД, в управлении управляющей компании	-	-	АО "ЭкоПром-Липецк"	4825037859	01-Б108	9,00	асфальт	Закрытая	Металл	3	1,10	Пластик	1	0.9	Металл	0	-	-	существующая	Да
1853	Городской округ город Липецк	городское поселение город Липецк	Большие Ключи	48	-	52.6088	39.59219	нет данных	нет данных	-	-	АО "ЭкоПром-Липецк"	4825037859	01-Б109	3,00	асфальт	Закрытая	Металл	1	1,10	Пластик	-	-	-	0	-	-	существующая	Да
1854	Городской округ город Липецк	городское поселение город Липецк	Бородинская	47	-	52.643182	39.671745	ЮЛ	общедолевая собственность собственников помещений МКД, в управлении управляющей компании	-	-	АО "ЭкоПром-Липецк"	4825037859	01-Б110	12,00	асфальт	Закрытая	Металл	4	1,10	Пластик	1	0.9	Металл	0	-	-	существующая	Да
1855	Городской округ город Липецк	городское поселение город Липецк	Бородинская	47	А	52.64218	39.671216	ЮЛ	общедолевая собственность собственников помещений МКД, в управлении управляющей компании	-	-	АО "ЭкоПром-Липецк"	4825037859	01-Б111	9,00	асфальт	Закрытая	Металл	3	1,10	Пластик	1	0.9	Металл	0	-	-	существующая	Да
1856	Городской округ город Липецк	городское поселение город Липецк	Бородинская	51	-	52.643198	39.674222	ЮЛ	общедолевая собственность собственников помещений МКД, в управлении управляющей компании	-	-	АО "ЭкоПром-Липецк"	4825037859	01-Б112	12,00	асфальт	Закрытая	Металл	4	1,10	Пластик	1	0.9	Металл	0	-	-	существующая	Да
1857	Городской округ город Липецк	городское поселение город Липецк	Бородинская	72	-	52.64256	39.67366	нет данных	нет данных	-	-	АО "ЭкоПром-Липецк"	4825037859	01-Б113	3,00	асфальт	Закрытая	Металл	1	0,75	Металл	-	-	-	0	-	-	существующая	Да
1858	Городской округ город Липецк	городское поселение город Липецк	Вишневый переулок	1	А	52.590468	39.570227	ЮЛ	общедолевая собственность собственников помещений МКД, в управлении	-	-	АО "ЭкоПром-Липецк"	4825037859	01-В012	3,00	асфальт	Закрытая	Металл	1	1,10	Пластик	1	0.9	Металл	0	-	-	существующая	Да
1859	Городской округ город Липецк	городское поселение город Липецк	Брюллова	3	А	52.64316	39.67722	нет данных	нет данных	-	-	АО "ЭкоПром-Липецк"	4825037859	01-Б114	3,00	асфальт	Открытая	Без ограждения	1	0,75	Металл	-	-	-	0	-	-	существующая	Да
1860	Городской округ город Липецк	городское поселение город Липецк	Бунина	1	-	52.58419	39.521996	ЮЛ	общедолевая собственность собственников помещений МКД, в управлении	-	-	АО "ЭкоПром-Липецк"	4825037859	01-Б115	21,00	бетон	Закрытая	Металл	7	1,10	Пластик	1	0.9	Металл	0	-	-	существующая	Да
1861	Городской округ город Липецк	городское поселение город Липецк	Бунина	4	-	52.582752	39.519061	ЮЛ	общедолевая собственность собственников помещений МКД, в управлении	-	-	АО "ЭкоПром-Липецк"	4825037859	01-Б116	12,00	асфальт	Закрытая	Металл	4	1,10	Пластик	1	0.9	Металл	0	-	-	существующая	Да
1862	Городской округ город Липецк	городское поселение город Липецк	Бунина	7	-	52.583095	39.521712	ЮЛ	общедолевая собственность собственников помещений МКД, в управлении	-	-	АО "ЭкоПром-Липецк"	4825037859	01-Б117	3,00	асфальт	Закрытая	Металл	1	1,10	Пластик	1	0.9	Металл	0	-	-	существующая	Да
1863	Городской округ город Липецк	городское поселение город Липецк	Бунина	9	-	52.579805	39.518331	ЮЛ	общедолевая собственность собственников помещений МКД, в управлении управляющей компании	-	-	АО "ЭкоПром-Липецк"	4825037859	01-Б118	15,00	асфальт	Закрытая	Металл	5	1,10	Пластик	1	0.9	Металл	0	-	-	существующая	Да
1864	Городской округ город Липецк	городское поселение город Липецк	Бунина	11	-	52.579381	39.519629	ЮЛ	общедолевая собственность собственников помещений МКД, в управлении	-	-	АО "ЭкоПром-Липецк"	4825037859	01-Б119	15,00	асфальт	Закрытая	Металл	5	0,75	Металл	1	0.9	Металл	0	-	-	существующая	Да
1865	Городской округ город Липецк	городское поселение город Липецк	Гагарина	60	А	52.618214	39.599976	нет данных	нет данных	-	-	АО "ЭкоПром-Липецк"	4825037859	01-Г018	9,00	асфальт	Открытая	Без ограждения	3	0,75	Металл	-	-	-	0	-	-	существующая	Да
1866	Городской округ город Липецк	городское поселение город Липецк	Боевой проезд	47	Б	52.635831	39.543103	ФЛ	Бунин Александр Васильевич	-	-	АО "ЭкоПром-Липецк"	4825037859	01-Б121	6,50	бетон	Закрытая	Металл	4	1,10	Пластик	-	-	-	0	-	-	существующая	Да
1867	Городской округ город Липецк	городское поселение город Липецк	Боевой проезд	47	Б	52.636006	39.544663	ФЛ	Бунин Александр Васильевич	-	-	АО "ЭкоПром-Липецк"	4825037859	01-Б122	3,40	бетон	Закрытая	Металл	2	1,10	Пластик	-	-	-	0	-	-	существующая	Да
1868	Городской округ город Липецк	городское поселение город Липецк	Балмочных	26	-	52.619408	39.586831	ЮЛ	общедолевая собственность собственников помещений МКД, в управлении	-	-	АО "ЭкоПром-Липецк"	4825037859	01-Б123	23,00	асфальт	Закрытая	Металл	2	1,10	Пластик	-	-	-	0	-	-	существующая	Да
1869	Городской округ город Липецк	городское поселение город Липецк	Бачурина	2	-	52.543588	39.573028	ЮЛ	общедолевая собственность собственников помещений МКД, в управлении управляющей компании	-	-	АО "ЭкоПром-Липецк"	4825037859	01-Б124	9,24	асфальтобетон	Закрытая	Металл	3	1,10	Пластик	1	0.9	Металл	0	-	-	существующая	Да
1870	Городской округ город Липецк	городское поселение город Липецк	Баумана	297	Б	52.65936	39.694	ФЛ	Слепченко Галина Ивановна	-	-	АО "ЭкоПром-Липецк"	4825037859	01-Б125	6,00	бетон	Закрытая	Металл	2	0,75	Металл	-	-	-	0	-	-	существующая	Да
1871	Городской округ город Липецк	городское поселение город Липецк	Бачурина	8	-	52.54277	39.574615	ЮЛ	общедолевая собственность собственников помещений МКД, в управлении	-	-	АО "ЭкоПром-Липецк"	4825037859	01-Б126	13,00	асфальт	Закрытая	Металл	1	1,10	Пластик	-	-	-	0	-	-	существующая	Да
1872	Городской округ город Липецк	городское поселение город Липецк	Вермишева	18	1	52.602107	39.535465	ЮЛ	общедолевая собственность собственников помещений МКД, в управлении	-	-	АО "ЭкоПром-Липецк"	4825037859	01-В004	24,00	железобетон	Закрытая	Металл	8	1,10	Пластик	1	0.9	Металл	0	-	-	существующая	Да
1873	Городской округ город Липецк	городское поселение город Липецк	Баумана	92	-	52.639263	39.67828	ФЛ	Малюков Артём Николаевич	-	-	АО "ЭкоПром-Липецк"	4825037859	01-Б127	3,00	асфальт	Закрытая	Металл	1	1,10	Пластик	-	-	-	0	-	-	существующая	Да
1874	Городской округ город Липецк	городское поселение город Липецк	Брюллова	7	А	52.645802	39.676295	ФЛ	Праведников Валерий Владимирович	-	-	АО "ЭкоПром-Липецк"	4825037859	01-Б128	4,00	асфальт	Закрытая	Металл	1	1,10	Пластик	-	-	-	0	-	-	существующая	Да
1875	Городской округ город Липецк	городское поселение город Липецк	Боевой пр	13	-	52.627615	39.556677	ЮЛ	ООО "Авангард"	4824096114	1184827011566	АО "ЭкоПром-Липецк"	4825037859	01-Б129	6,48	бетон	Закрытая	Металл	2	1,10	Пластик	-	-	-	0	-	-	существующая	Да
1876	Городской округ город Липецк	городское поселение город Липецк	Белянского	2	А	52.602755	39.498573	ЮЛ	Муниципальное автономное дошкольное образовательное учреждение № 20 г. Липецка	-	-	АО "ЭкоПром-Липецк"	4825037859	01-Б130	15,00	асфальт	Открытая	Без ограждения	2	1,10	Пластик	-	-	-	0	-	-	существующая	Да

Приложение 1 к приказу управления экологии и природных ресурсов Липецкой области
«Приложение А6. Реестр контейнерных площадок (по данным ОМС)

№ п/п	Данные о нахождении мест (площадок) накопления твердых коммунальных отходов							Данные о собственниках мест (площадок) накопления твердых коммунальных отходов				Организация (ИП), оказывающая услуги по сбору и транспортированию ТКО		Данные о технических характеристиках мест (площадок) накопления твердых коммунальных отходов					Контейнеры для несортированных отходов			Контейнеры для утилизируемых отходов (раздельный сбор)			Контейнеры для сбора крупногабаритных отходов			Статус (существующая/планируемая)	Совместное использование с другими МКД
	Муниципальное образование	Населенный пункт	Улица	Дом	Корпус/Строение	Широта	Долгота	Организационно-правовая форма балансодержателя (юридическое лицо - ЮЛ; индивидуальный предприниматель - ИП; физическое лицо - ФЛ)	для ЮЛ - Полное наименование организации для ИП - Фамилия, Имя, Отчество для ФЛ - Фамилия, Имя, Отчество	ИНН	ОГРН	Наименование	ИНН	Номер контейнерной площадки	Площадь, кв.м.	Тип подстилающей поверхности	Вид площадки	Материал ограждения	Кол-во	Емкость (отдельного контейнера)	Материал контейнера	Кол-во	Емкость (отдельного контейнера)	Материал контейнера	Кол-во	Емкость (отдельного контейнера) м3	Материал контейнера		
1877	Городской округ город Липецк	городское поселение город Липецк	Вавилова	2	-	52.6188	39.60566	ЮЛ	Администрация города Липецка, постоянное (бессрочное) пользование Муниципальное бюджетное дошкольное об разовательное учреждение № 62 города Липецка	-	-	АО "ЭкоПром-Липецк"	4825037859	01-В001	3,00	асфальт	Открытая	Без ограждения	1	1,10	Пластик	-	-	-	0	-	-	существующая	Да
1878	Городской округ город Липецк	городское поселение город Липецк	Вермишева	7	А	52.60352	39.53426	ЮЛ	Администрация города Липецка, постоянное (бессрочное) пользование Муниципального бюджетного дошкольного образовательного учреждения № 9 г.Липецка	-	-	АО "ЭкоПром-Липецк"	4825037859	01-В002	3,00	асфальт	Открытая	Без ограждения	1	1,10	Пластик	1	0.9	Металл	0	-	-	существующая	Да
1879	Городской округ город Липецк	городское поселение город Липецк	Вермишева	10	-	52.60337	39.53486	ЮЛ	Администрация города Липецка, постоянное (бессрочное) пользование Муниципального	-	-	АО "ЭкоПром-Липецк"	4825037859	01-В003	3,00	асфальт	Открытая	Без ограждения	1	1,10	Пластик	1	0.9	Металл	0	-	-	существующая	Да
1880	Измалковский муниципальный округ	д. Мокрый Семенек	Речная	17	-	52.75634	37.92459	нет данных	нет данных	-	-	ООО "ТЭКО-Сервис"	6829005315	-	0,80	бетон	Открытая	данные отсутствуют	1	0,75	Металл	-	-	-	0	-	-	существующая	Нет
1881	Городской округ город Липецк	городское поселение город Липецк	Вермишева	18	2	52.60287	39.5373	ЮЛ	общедолевая собственность собственников помещений МКД, в управлении	-	-	АО "ЭкоПром-Липецк"	4825037859	01-В005	33,00	асфальт	Закрытая	Металл	11	0,75	Металл	1	0.9	Металл	0	-	-	существующая	Да
1882	Городской округ город Липецк	городское поселение город Липецк	Вермишева	18	2	52.59952	39.53336	нет данных	нет данных	-	-	АО "ЭкоПром-Липецк"	4825037859	01-В006	15,00	асфальт	Открытая	Без ограждения	5	0,75	Металл	-	-	-	0	-	-	существующая	Да
1883	Городской округ город Липецк	городское поселение город Липецк	Вермишева	22	-	52.601444	39.53189	ЮЛ	общедолевая собственность собственников помещений МКД, в управлении управляющей компании	-	-	АО "ЭкоПром-Липецк"	4825037859	01-В007	27,00	асфальт	Закрытая	Металл	9	1,10	Пластик	1	0.9	Металл	0	-	-	существующая	Да
1884	Городской округ город Липецк	городское поселение город Липецк	Железнякова	8	-	52.63685	39.563	нет данных	нет данных	-	-	АО "ЭкоПром-Липецк"	4825037859	01-Ж003	3,00	асфальт	Открытая	Без ограждения	1	0,75	Металл	-	-	-	0	-	-	существующая	Да
1885	Городской округ город Липецк	городское поселение город Липецк	Вермишева	25	-	52.6041850059	39.5328571089	ЮЛ	общедолевая собственность собственников помещений МКД, в управлении управляющей компании	-	-	АО "ЭкоПром-Липецк"	4825037859	01-В008	9,00	железобетон	Закрытая	Металл	3	0,75	Металл	-	-	-	2	8,00	-	существующая	Да
1886	Городской округ город Липецк	городское поселение город Липецк	Виктора Музыки	3	-	52.63382	39.5381	нет данных	нет данных	-	-	АО "ЭкоПром-Липецк"	4825037859	01-В009	9,00	асфальт	Закрытая	Металл	3	1,10	Пластик	-	-	-	0	-	-	существующая	Да
1887	Городской округ город Липецк	городское поселение город Липецк	Виктора Музыки	4	-	52.63202	39.536722	ЮЛ	общедолевая собственность собственников помещений МКД, в управлении управляющей компании	-	-	АО "ЭкоПром-Липецк"	4825037859	01-В010	9,00	асфальт	Закрытая	Металл	3	1,10	Пластик	-	-	-	0	-	-	существующая	Да
1888	Городской округ город Липецк	городское поселение город Липецк	Виктора Музыки	6	-	52.632392	39.537264	ЮЛ	общедолевая собственность собственников помещений МКД, в управлении управляющей компании	-	-	АО "ЭкоПром-Липецк"	4825037859	01-В011	12,00	асфальт	Закрытая	Металл	4	1,10	Пластик	1	0.9	Металл	0	-	-	существующая	Да
1889	Городской округ город Липецк	городское поселение город Липецк	Военный городок	-	-	52.61297	39.58416	нет данных	нет данных	-	-	АО "ЭкоПром-Липецк"	4825037859	01-В013	9,00	асфальт	Открытая	Без ограждения	3	0,75	Металл	-	-	-	0	-	-	существующая	Да
1890	Городской округ город Липецк	городское поселение город Липецк	Водопьянова	3	-	52.588898	39.54918	ЮЛ	общедолевая собственность собственников помещений МКД, в управлении управляющей компании	-	-	АО "ЭкоПром-Липецк"	4825037859	01-В014	9,00	асфальт	Закрытая	Металл	3	1,10	Пластик	2	0.9. 1.1	Металл Пластик	0	-	-	существующая	Да
1891	Городской округ город Липецк	городское поселение город Липецк	Водопьянова	9	-	52.589162	39.54747	ЮЛ	общедолевая собственность собственников помещений МКД, в управлении управляющей компании	-	-	АО "ЭкоПром-Липецк"	4825037859	01-В015	15,00	асфальт	Закрытая	Металл	5	1,10	Пластик	2	0.9. 1.1	Металл Пластик	0	-	-	существующая	Да
1892	Городской округ город Липецк	городское поселение город Липецк	Водопьянова	12	-	52.592375	39.547788	ЮЛ	общедолевая собственность собственников помещений МКД, в управлении	-	-	АО "ЭкоПром-Липецк"	4825037859	01-В016	18,00	асфальт	Закрытая	Металл	6	0,75	Металл	-	-	-	1	8,00	Металл	существующая	Да
1893	Городской округ город Липецк	городское поселение город Липецк	Водопьянова	15	-	52.59134	39.54508	нет данных	нет данных	-	-	АО "ЭкоПром-Липецк"	4825037859	01-В017	9,00	асфальт	Закрытая	Металл	3	1,10	Пластик	-	-	-	0	-	-	существующая	Да
1894	Городской округ город Липецк	городское поселение город Липецк	Водопьянова	16	-	52.592877	39.547069	ЮЛ	общедолевая собственность собственников помещений МКД, в управлении управляющей компании	-	-	АО "ЭкоПром-Липецк"	4825037859	01-В018	15,00	асфальт	Закрытая	Металл	5	0,75	Металл	1	0.9	Металл	1	8,00	Металл	существующая	Да
1895	Городской округ город Липецк	городское поселение город Липецк	Гагарина	110	Б	52.62304	39.56131	нет данных	нет данных	-	-	АО "ЭкоПром-Липецк"	4825037859	01-Г048	6,00	асфальт	Открытая	Без ограждения	2	0,75	Металл	-	-	-	0	-	-	существующая	Да
1896	Городской округ город Липецк	городское поселение город Липецк	Водопьянова	17	А	52.59149	39.54398	нет данных	нет данных	-	-	АО "ЭкоПром-Липецк"	4825037859	01-В019	3,00	асфальт	Открытая	Без ограждения	1	1,10	Пластик	-	-	-	0	-	-	существующая	Да
1897	Городской округ город Липецк	городское поселение город Липецк	Водопьянова	21	А	52.59309	39.54148	нет данных	нет данных	-	-	АО "ЭкоПром-Липецк"	4825037859	01-В020	3,00	асфальт	Открытая	Без ограждения	1	0,75	Металл	-	-	-	0	-	-	существующая	Да
1898	Городской округ город Липецк	городское поселение город Липецк	Заводская площадь	1	-	52.63457	39.66367	нет данных	нет данных	-	-	АО "ЭкоПром-Липецк"	4825037859	01-3003	9,00	асфальт	Открытая	Без ограждения	3	0,75	Металл	-	-	-	0	-	-	существующая	Да
1899	Городской округ город Липецк	городское поселение город Липецк	Водопьянова	21	Б	52.5931	39.54149	нет данных	нет данных	-	-	АО "ЭкоПром-Липецк"	4825037859	01-В021	3,00	асфальт	Открытая	Без ограждения	1	0,75	Металл	-	-	-	0	-	-	существующая	Да

Приложение 1 к приказу управления экологии и природных ресурсов Липецкой области
«Приложение А6. Реестр контейнерных площадок (по данным ОМС)

№ п/п	Данные о нахождении мест (площадок) накопления твердых коммунальных отходов							Данные о собственниках мест (площадок) накопления твердых коммунальных отходов				Организация (ИП), оказывающая услуги по сбору и транспортированию ТКО		Данные о технических характеристиках мест (площадок) накопления твердых коммунальных отходов					Контейнеры для несортированных отходов			Контейнеры для утилизируемых отходов (раздельный сбор)			Контейнеры для сбора крупногабаритных отходов			Статус (существующая/планируемая)	Совместное использование с другими МКД
	Муниципальное образование	Населенный пункт	Улица	Дом	Корпус/Строение	Широта	Долгота	Организационно-правовая форма балансодержателя (юридическое лицо - ЮЛ; индивидуальный предприниматель - ИП; физическое лицо - ФЛ)	для ЮЛ - Полное наименование организации для ИП - Фамилия, Имя, Отчество для ФЛ - Фамилия, Имя, Отчество	ИНН	ОГРН	Наименование	ИНН	Номер контейнерной площадки	Площадь, кв.м.	Тип подстилающей поверхности	Вид площадки	Материал ограждения	Кол-во	Емкость (отдельного контейнера)	Материал контейнера	Кол-во	Емкость (отдельного контейнера)	Материал контейнера	Кол-во	Емкость (отдельного контейнера) м3	Материал контейнера		
1900	Городской округ город Липецк	городское поселение город Липецк	Водопьянова	23	-	52.593809	39.538631	ЮЛ	общедолевая собственность собственников помещений МКД, в управлении управляющей компании	-	-	АО "ЭкоПром-Липецк"	4825037859	01-В022	9,00	бетон	Открытая	Без ограждения	3	1,10	Пластик	1	01.янв	Пластик	0	-	-	существующая	Да
1901	Городской округ город Липецк	городское поселение город Липецк	Водопьянова	23	Б	52.59425	39.5399	нет данных	нет данных	-	-	АО "ЭкоПром-Липецк"	4825037859	01-В023	3,00	асфальт	Закрытая	Металл	1	1,10	Пластик	-	-	-	0	-	-	существующая	Да
1902	Городской округ город Липецк	городское поселение город Липецк	Водопьянова	25	-	52.595146	39.538789	ЮЛ	общедолевая собственность собственников помещений МКД, в управлении управляющей компании	-	-	АО "ЭкоПром-Липецк"	4825037859	01-В024	18,00	асфальт	Закрытая	Металл	6	1,10	Пластик	2	0.9. 1.1	Металл Пластик	0	-	-	существующая	Да
1903	Городской округ город Липецк	городское поселение город Липецк	Военный аэродром	-	-	52.64793	39.47375	нет данных	нет данных	-	-	АО "ЭкоПром-Липецк"	4825037859	01-В025	3,00	асфальт	Открытая	Без ограждения	1	0,75	Металл	-	-	-	0	-	-	существующая	Да
1904	Городской округ город Липецк	городское поселение город Липецк	Военный городок	-	-	52.61535	39.5846	нет данных	нет данных	-	-	АО "ЭкоПром-Липецк"	4825037859	01-В026	3,00	асфальт	Открытая	Без ограждения	1	0,75	Металл	-	-	-	0	-	-	существующая	Да
1905	Городской округ город Липецк	городское поселение город Липецк	Железнякова	8	А	52.636287	39.562993	нет данных	нет данных	-	-	АО "ЭкоПром-Липецк"	4825037859	01-Ж004	6,00	асфальт	Открытая	Без ограждения	2	0,75	Металл	-	-	-	0	-	-	существующая	Да
1906	Городской округ город Липецк	городское поселение город Липецк	Военный городок N1 тер	-	-	52.6113	39.57934	нет данных	нет данных	-	-	АО "ЭкоПром-Липецк"	4825037859	01-В027	6,00	асфальт	Открытая	Без ограждения	2	0,75	Металл	-	-	-	0	-	-	существующая	Да
1907	Городской округ город Липецк	городское поселение город Липецк	Военный городок 17	-	-	52.614236	39.579385	ЮЛ	общедолевая собственность собственников помещений МКД, в управлении управляющей компании	-	-	АО "ЭкоПром-Липецк"	4825037859	01-В028	9,00	асфальт	Открытая	Без ограждения	3	0,75	Металл	-	-	-	0	-	-	существующая	Да
1908	Городской округ город Липецк	городское поселение город Липецк	в/ч 11700	-	-	52.53333	39.74425	нет данных	нет данных	-	-	АО "ЭкоПром-Липецк"	4825037859	01-В029	3,00	асфальт	Открытая	Без ограждения	1	0,75	Металл	-	-	-	0	-	-	существующая	Да
1909	Городской округ город Липецк	городское поселение город Липецк	в/ч 62632-А	-	-	52.64107	39.46221	ЮЛ	АО "Газпромнефть-Аэро"	7714117720	1027700232614	АО "ЭкоПром-Липецк"	4825037859	01-В030	6,00	асфальт	Открытая	Без ограждения	2	0,75	Металл	-	-	-	0	-	-	существующая	Да
1910	Городской округ город Липецк	городское поселение город Липецк	в/ч 62632-А	-	-	52.64827	39.46082	нет данных	нет данных	-	-	АО "ЭкоПром-Липецк"	4825037859	01-В031	3,00	асфальт	Открытая	Без ограждения	1	0,75	Металл	-	-	-	0	-	-	существующая	Да
1911	Городской округ город Липецк	городское поселение город Липецк	в/ч 62632-А	-	-	52.63969	39.46345	нет данных	нет данных	-	-	АО "ЭкоПром-Липецк"	4825037859	01-В032	6,00	асфальт	Открытая	Без ограждения	2	0,75	Металл	-	-	-	0	-	-	существующая	Да
1912	Городской округ город Липецк	городское поселение город Липецк	ГК № 5 Мотор тер (пл № 2)	-	-	52.6004	39.54691	нет данных	нет данных	-	-	АО "ЭкоПром-Липецк"	4825037859	01-Г076	3,00	железобетон	Открытая	Без ограждения	1	0,75	Металл	-	-	-	0	-	-	существующая	Да
1913	Городской округ город Липецк	городское поселение город Липецк	Гагарина	110	-	52.62346	39.56185	нет данных	нет данных	-	-	АО "ЭкоПром-Липецк"	4825037859	01-Г047	3,00	бетон	Закрытая	железобетон	1	0,75	Металл	-	-	-	0	-	-	существующая	Да
1914	Городской округ город Липецк	городское поселение город Липецк	в/ч 62632-А	-	-	52.64165	39.44731	нет данных	нет данных	-	-	АО "ЭкоПром-Липецк"	4825037859	01-В033	9,00	асфальт	Открытая	Без ограждения	3	0,75	Металл	-	-	-	0	-	-	существующая	Да
1915	Городской округ город Липецк	городское поселение город Липецк	в/ч 81819 (в/г № 2)	-	-	52.64764	39.47367	нет данных	нет данных	-	-	АО "ЭкоПром-Липецк"	4825037859	01-В034	12,00	асфальт	Открытая	Без ограждения	4	0,75	Металл	-	-	-	0	-	-	существующая	Да
1916	Городской округ город Липецк	городское поселение город Липецк	Волгоградская	1	-	52.539805	39.583821	ЮЛ	общедолевая собственность собственников помещений МКД, в управлении управляющей компании	-	-	АО "ЭкоПром-Липецк"	4825037859	01-В035	9,00	асфальт	Открытая	Без ограждения	3	1,10	Пластик	2	0.9. 1.1	Металл Пластик	1	8,00	Металл	существующая	Да
1917	Городской округ город Липецк	городское поселение город Липецк	Волгоградская	2	-	52.539152	39.584534	ЮЛ	общедолевая собственность собственников помещений МКД, в управлении управляющей компании	-	-	АО "ЭкоПром-Липецк"	4825037859	01-В036	12,00	асфальт	Открытая	Без ограждения	3	1,10	Пластик	2	0.9. 1.1	Металл Пластик	1	8,00	Металл	существующая	Да
1918	Городской округ город Липецк	городское поселение город Липецк	Волгоградская	4	-	52.53918	39.58455	ЮЛ	Администрация города Липецка, постоянное (бессрочное) пользование Муниципальное бюджетно образовательное	-	-	АО "ЭкоПром-Липецк"	4825037859	01-В037	3,00	бетон	Закрытая	Металл	1	1,10	Пластик	-	-	-	0	-	-	существующая	Да
1919	Городской округ город Липецк	городское поселение город Липецк	Волгоградская	8	А	52.53893	39.58902	ЮЛ	Администрация города Липецка, постоянное (бессрочное) пользование Муниципальное	-	-	АО "ЭкоПром-Липецк"	4825037859	01-В038	3,00	асфальт	Открытая	Без ограждения	1	1,10	Пластик	1	0.9	Металл	0	-	-	существующая	Да
1920	Городской округ город Липецк	городское поселение город Липецк	Волгоградская	18	Б	52.53994	39.5937	нет данных	нет данных	-	-	АО "ЭкоПром-Липецк"	4825037859	01-В039	3,00	асфальт	Открытая	Без ограждения	1	0,75	Металл	-	-	-	0	-	-	существующая	Да
1921	Городской округ город Липецк	городское поселение город Липецк	Гагарина	60	А	52.618039	39.600673	нет данных	нет данных	-	-	АО "ЭкоПром-Липецк"	4825037859	01-Г017	9,00	асфальт	Открытая	Без ограждения	3	0,75	Металл	-	-	-	0	-	-	существующая	Да
1922	Городской округ город Липецк	городское поселение город Липецк	Волгоградская	35	-	52.54451	39.60582	нет данных	нет данных	-	-	АО "ЭкоПром-Липецк"	4825037859	01-В040	3,00	асфальт	Закрытая	Металл	1	0,75	Металл	-	-	-	0	-	-	существующая	Да
1923	Городской округ город Липецк	городское поселение город Липецк	Волгоградская	35	Г	52.54255	39.60443	нет данных	нет данных	-	-	АО "ЭкоПром-Липецк"	4825037859	01-В041	6,00	асфальт	Открытая	Без ограждения	2	0,75	Металл	-	-	-	0	-	-	существующая	Да
1924	Городской округ город Липецк	городское поселение город Липецк	Волгоградская	42	А	52.53807	39.61208	нет данных	нет данных	-	-	АО "ЭкоПром-Липецк"	4825037859	01-В042	6,00	асфальт	Открытая	Без ограждения	2	1,10	Пластик	-	-	-	0	-	-	существующая	Да
1925	Городской округ город Липецк	городское поселение город Липецк	Волгоградская	43	-	52.54246	39.60855	нет данных	нет данных	-	-	АО "ЭкоПром-Липецк"	4825037859	01-В043	3,00	асфальт	Открытая	Без ограждения	1	0,75	Металл	-	-	-	0	-	-	существующая	Да
1926	Городской округ город Липецк	городское поселение город Липецк	Волгоградская	51	-	52.53934	39.58322	нет данных	нет данных	-	-	АО "ЭкоПром-Липецк"	4825037859	01-В044	3,00	асфальт	Открытая	Без ограждения	1	0,75	Металл	-	-	-	0	-	-	существующая	Да
1927	Городской округ город Липецк	городское поселение город Липецк	Воронежское ш	2	-	52.5698156	39.5123696	нет данных	нет данных	-	-	АО "ЭкоПром-Липецк"	4825037859	01-В045	6,00	асфальт	Открытая	Без ограждения	2	0,75	Металл	-	-	-	0	-	-	существующая	Да
1928	Городской округ город Липецк	городское поселение город Липецк	Воронежское ш	4	А	52.56925	39.511	нет данных	нет данных	-	-	АО "ЭкоПром-Липецк"	4825037859	01-В046	3,00	асфальт	Открытая	Без ограждения	1	0,75	Металл	-	-	-	0	-	-	существующая	Да

Приложение 1 к приказу управления экологии и природных ресурсов Липецкой области
«Приложение А6. Реестр контейнерных площадок (по данным ОМС)

№ п/п	Данные о нахождении мест (площадок) накопления твердых коммунальных отходов							Данные о собственниках мест (площадок) накопления твердых коммунальных отходов				Организация (ИП), оказывающая услуги по сбору и транспортированию ТКО		Данные о технических характеристиках мест (площадок) накопления твердых коммунальных отходов					Контейнеры для несортированных отходов			Контейнеры для утилизируемых отходов (раздельный сбор)			Контейнеры для сбора крупногабаритных отходов			Статус (существующая/планируемая)	Совместное использование с другими МКД
	Муниципальное образование	Населенный пункт	Улица	Дом	Корпус/Строение	Широта	Долгота	Организационно-правовая форма балансодержателя (юридическое лицо - ЮЛ; индивидуальный предприниматель - ИП; физическое лицо - ФЛ)	для ЮЛ - Полное наименование организации для ИП - Фамилия, Имя, Отчество для ФЛ - Фамилия, Имя, Отчество	ИНН	ОГРН	Наименование	ИНН	Номер контейнерной площадки	Площадь, кв.м.	Тип подстилающей поверхности	Вид площадки	Материал ограждения	Кол-во	Емкость (отдельного контейнера)	Материал контейнера	Кол-во	Емкость (отдельного контейнера)	Материал контейнера	Кол-во	Емкость (отдельного контейнера) м3	Материал контейнера		
1929	Городской округ город Липецк	городское поселение город Липецк	Воронежское ш	8	-	52.56858	39.50985	нет данных	нет данных	-	-	АО "ЭкоПром-Липецк"	4825037859	01-В047	3,00	асфальт	Открытая	Без ограждения	1	0,75	Металл	-	-	-	0	-	-	существующая	Да
1930	Городской округ город Липецк	городское поселение город Липецк	Воронежское ш	12	-	52.57021	39.51407	нет данных	нет данных	-	-	АО "ЭкоПром-Липецк"	4825037859	01-В048	6,00	асфальт	Закрытая	Металл	2	0,75	Металл	-	-	-	0	-	-	существующая	Да
1931	Городской округ город Липецк	городское поселение город Липецк	Ворошилова	3	-	52.603626	39.588483	ЮЛ	общедолевая собственность собственников помещений МКД, в управлении управляющей компании	-	-	АО "ЭкоПром-Липецк"	4825037859	01-В049	9,00	асфальт	Закрытая	Металл	3	1,10	Пластик	1	0.9	Металл	0	-	-	существующая	Да
1932	Городской округ город Липецк	городское поселение город Липецк	Ворошилова	4	-	52.60382	39.59063	нет данных	нет данных	-	-	АО "ЭкоПром-Липецк"	4825037859	01-В050	3,00	асфальт	Открытая	Без ограждения	1	1,10	Пластик	-	-	-	0	-	-	существующая	Да
1933	Городской округ город Липецк	городское поселение город Липецк	Гагарина	17	-	52.61738	39.606398	ЮЛ	общедолевая собственность собственников помещений МКД, в управлении управляющей компании	-	-	АО "ЭкоПром-Липецк"	4825037859	01-Г004	12,00	железобетон	Закрытая	Металл	4	1,10	Пластик	1	0.9	Металл	0	-	-	существующая	Да
1934	Городской округ город Липецк	городское поселение город Липецк	Ворошилова	7	-	52.605034	39.588893	ЮЛ	общедолевая собственность собственников помещений МКД, в управлении управляющей компании	-	-	АО "ЭкоПром-Липецк"	4825037859	01-В051	8,00	железобетон	Закрытая	железобетон	3	1,10	Пластик	-	-	-	0	-	-	существующая	Да
1935	Городской округ город Липецк	городское поселение город Липецк	Ворошилова	11	-	52.6061	39.588423	ЮЛ	общедолевая собственность собственников помещений МКД, в управлении управляющей компании	-	-	АО "ЭкоПром-Липецк"	4825037859	01-В052	15,00	железобетон	Закрытая	Металл	5	1,10	Пластик	1	0.9	Металл	1	4,00	Металл	существующая	Да
1936	Городской округ город Липецк	городское поселение город Липецк	Виктора Музыки	10	-	52.633543	39.540468	ЮЛ	общедолевая собственность собственников помещений МКД, в управлении управляющей компании	-	-	АО "ЭкоПром-Липецк"	4825037859	01-В053	8,00	асфальт	Закрытая	Металл	2	1,10	Пластик	-	-	-	0	-	-	существующая	Да
1937	Городской округ город Липецк	городское поселение город Липецк	Виктора Музыки	8	-	52.633362	39.539132	ЮЛ	общедолевая собственность собственников помещений МКД, в управлении управляющей компании	-	-	АО "ЭкоПром-Липецк"	4825037859	01-В054	5,80	бетон	Закрытая	Металл	2	1,10	Пластик	-	-	-	0	-	-	существующая	Да
1938	Городской округ город Липецк	городское поселение город Липецк	Гагарина	-	-	52.62258	39.55662	нет данных	нет данных	-	-	АО "ЭкоПром-Липецк"	4825037859	01-Г001	3,00	асфальт	Открытая	Без ограждения	1	0,75	Металл	-	-	-	0	-	-	существующая	Да
1939	Городской округ город Липецк	городское поселение город Липецк	Гагарина	4	-	52.618581	39.616071	ЮЛ	общедолевая собственность собственников помещений МКД, в управлении управляющей компании	-	-	АО "ЭкоПром-Липецк"	4825037859	01-Г002	9,00	асфальт	Закрытая	Металл	3	0,75	Металл	-	-	-	0	-	-	существующая	Да
1940	Городской округ город Липецк	городское поселение город Липецк	Гагарина	23	А	52.61714	39.60205	ЮЛ	Администрация города Липецка, постоянное (бессрочное) пользование Муниципальное бюджетное дошкольное образовательное учреждение	-	-	АО "ЭкоПром-Липецк"	4825037859	01-Г005	3,00	асфальт	Открытая	Без ограждения	1	1,10	Пластик	-	-	-	0	-	-	существующая	Да
1941	Городской округ город Липецк	городское поселение город Липецк	Гагарина	24	-	52.61921	39.60716	ЮЛ	Администрация города Липецка, постоянное (бессрочное) пользование Муниципальное дошкольное образовательное учреждение	-	-	АО "ЭкоПром-Липецк"	4825037859	01-Г006	3,00	асфальт	Открытая	Без ограждения	1	1,10	Пластик	1	0.9	Металл	0	-	-	существующая	Да
1942	Городской округ город Липецк	городское поселение город Липецк	Гагарина	25	-	52.617323	39.60128	ЮЛ	общедолевая собственность собственников помещений МКД, в управлении управляющей компании	-	-	АО "ЭкоПром-Липецк"	4825037859	01-Г007	9,00	железобетон	Закрытая	Металл	3	1,10	Пластик	1	0.9	Металл	0	-	-	существующая	Да
1943	Городской округ город Липецк	городское поселение город Липецк	Гагарина	27	А	52.616548	39.599449	ЮЛ	общедолевая собственность собственников помещений МКД, в управлении управляющей компании	-	-	АО "ЭкоПром-Липецк"	4825037859	01-Г008	3,00	железобетон	Закрытая	Металл	1	1,10	Пластик	1	0.9	Металл	0	-	-	существующая	Да
1944	Городской округ город Липецк	городское поселение город Липецк	Гагарина	28	-	52.618301	39.605598	ЮЛ	общедолевая собственность собственников помещений МКД, в управлении управляющей компании	-	-	АО "ЭкоПром-Липецк"	4825037859	01-Г009	18,00	асфальт	Закрытая	Металл	6	0,75	Металл	-	-	-	0	-	-	существующая	Да
1945	Городской округ город Липецк	городское поселение город Липецк	Гагарина	33	-	52.616402	39.598654	ЮЛ	общедолевая собственность собственников помещений МКД, в управлении управляющей компании	-	-	АО "ЭкоПром-Липецк"	4825037859	01-Г010	18,00	железобетон	Закрытая	Металл	6	1,10	Пластик	1	0.9	Металл	0	-	-	существующая	Да
1946	Городской округ город Липецк	городское поселение город Липецк	Гагарина	35	-	52.616317	39.596125	ЮЛ	общедолевая собственность собственников помещений МКД, в управлении управляющей компании	-	-	АО "ЭкоПром-Липецк"	4825037859	01-Г011	27,00	железобетон	Закрытая	Металл	9	1,10	Пластик	1	0.9	Металл	0	-	-	существующая	Да
1947	Городской округ город Липецк	городское поселение город Липецк	Гагарина	41	-	52.61665	39.593842	ЮЛ	общедолевая собственность собственников помещений МКД, в управлении управляющей компании	-	-	АО "ЭкоПром-Липецк"	4825037859	01-Г012	15,00	асфальт	Закрытая	Металл	5	1,10	Пластик	1	0.9	Металл	0	-	-	существующая	Да
1948	Городской округ город Липецк	городское поселение город Липецк	Гагарина	51	2	52.616	39.591699	ЮЛ	общедолевая собственность собственников помещений МКД, в управлении управляющей компании	-	-	АО "ЭкоПром-Липецк"	4825037859	01-Г013	15,00	асфальт	Закрытая	Металл	5	1,10	Пластик	1	0.9	Металл	0	-	-	существующая	Да
1949	Городской округ город Липецк	городское поселение город Липецк	Гагарина	55	2	52.616068	39.589021	ЮЛ	общедолевая собственность собственников помещений МКД, в управлении управляющей компании	-	-	АО "ЭкоПром-Липецк"	4825037859	01-Г014	18,00	асфальт	Закрытая	Металл	6	1,10	Пластик	1	0.9	Металл	0	-	-	существующая	Да
1950	Городской округ город Липецк	городское поселение город Липецк	Гагарина	59	-	52.61623	39.587476	ЮЛ	общедолевая собственность собственников помещений МКД, в управлении управляющей компании	-	-	АО "ЭкоПром-Липецк"	4825037859	01-Г015	12,00	железобетон	Закрытая	Металл	4	0,75	Металл	-	-	-	0	-	-	существующая	Да
1951	Городской округ город Липецк	городское поселение город Липецк	Гагарина	60	-	52.61798	39.60071	нет данных	нет данных	-	-	АО "ЭкоПром-Липецк"	4825037859	01-Г016	9,00	асфальт	Открытая	Без ограждения	3	0,75	Металл	-	-	-	0	-	-	существующая	Да
1952	Городской округ город Липецк	городское поселение город Липецк	Гагарина	61	А	52.63973	39.47503	нет данных	нет данных	-	-	АО "ЭкоПром-Липецк"	4825037859	01-Г019	6,00	асфальт	Открытая	Без ограждения	2	0,75	Металл	-	-	-	0	-	-	существующая	Да
1953	Городской округ город Липецк	городское поселение город Липецк	Гагарина	63	-	52.618617	39.579199	ЮЛ	общедолевая собственность собственников помещений МКД, в управлении управляющей компании	-	-	АО "ЭкоПром-Липецк"	4825037859	01-Г020	12,00	железобетон	Закрытая	Металл	4	0,75	Металл	1	0.9	Металл	0	-	-	существующая	Да
1954	Городской округ город Липецк	городское поселение город Липецк	Гагарина	67	1	52.6182	39.57608	нет данных	нет данных	-	-	АО "ЭкоПром-Липецк"	4825037859	01-Г021	3,00	асфальт	Открытая	Без ограждения	1	0,75	Металл	-	-	-	0	-	-	существующая	Да

Приложение 1 к приказу управления экологии и природных ресурсов Липецкой области
«Приложение А6. Реестр контейнерных площадок (по данным ОМС)

№ п/п	Данные о нахождении мест (площадок) накопления твердых коммунальных отходов							Данные о собственниках мест (площадок) накопления твердых коммунальных отходов				Организация (ИП), оказывающая услуги по сбору и транспортированию ТКО		Данные о технических характеристиках мест (площадок) накопления твердых коммунальных отходов					Контейнеры для несортированных отходов			Контейнеры для утилизируемых отходов (раздельный сбор)			Контейнеры для сбора крупногабаритных отходов			Статус (существующая/планируемая)	Совместное использование с другими МКД
	Муниципальное образование	Населенный пункт	Улица	Дом	Корпус/Строение	Широта	Долгота	Организационно-правовая форма балансодержателя (юридическое лицо - ЮЛ; индивидуальный предприниматель - ИП; физическое лицо - ФЛ)	для ЮЛ - Полное наименование организации для ИП - Фамилия, Имя, Отчество для ФЛ - Фамилия, Имя, Отчество	ИНН	ОГРН	Наименование	ИНН	Номер контейнерной площадки	Площадь, кв.м.	Тип подстилающей поверхности	Вид площадки	Материал ограждения	Кол-во	Емкость (отдельного контейнера)	Материал контейнера	Кол-во	Емкость (отдельного контейнера)	Материал контейнера	Кол-во	Емкость (отдельного контейнера) м3	Материал контейнера		
1955	Городской округ город Липецк	городское поселение город Липецк	Гагарина	70	А	52.61806	39.59533	нет данных	нет данных	-	-	АО "ЭкоПром-Липецк"	4825037859	01-Г022	12,00	асфальт	Открытая	Без ограждения	4	0,75	Металл	-	-	-	0	-	-	существующая	Да
1956	Городской округ город Липецк	городское поселение город Липецк	Гагарина	70	Б	52.6182	39.59369	ЮЛ	Администрация города Липецка, постоянное (бессрочное) пользование Муниципальное автономное учреждение культуры Парк «Нижний парк»	-	-	АО "ЭкоПром-Липецк"	4825037859	01-Г023	6,00	асфальт	Открытая	Без ограждения	2	0,75	Металл	-	-	-	0	-	-	существующая	Да
1957	Городской округ город Липецк	городское поселение город Липецк	Гагарина	72	-	52.61771	39.58617	нет данных	нет данных	-	-	АО "ЭкоПром-Липецк"	4825037859	01-Г024	3,00	асфальт	Открытая	Без ограждения	1	1,10	Пластик	-	-	-	0	-	-	существующая	Да
1958	Городской округ город Липецк	городское поселение город Липецк	Гагарина	73	-	52.619835	39.57694	ЮЛ	общедолевая собственность собственников помещений МКД, в управлении управляющей компании	-	-	АО "ЭкоПром-Липецк"	4825037859	01-Г025	18,00	железобетон	Закрытая	Металл	6	0,75	Металл	1	0.9	Металл	0	-	-	существующая	Да
1959	Измалковский муниципальный округ	д. Сухой Семенек	Школьная	9	-	52.7266	37.89867	нет данных	нет данных	-	-	ООО "ТЭКО-Сервис"	6829005315	-	0,80	бетон	Открытая	данные отсутствуют	1	0,75	Металл	-	-	-	0	-	-	существующая	Нет
1960	Городской округ город Липецк	городское поселение город Липецк	Гагарина	73	3	52.619629	39.576198	ЮЛ	Администрация города Липецка, постоянное (бессрочное) пользование Муниципальное бюджетное дошкольное образовательное учреждение № 66 г.Липецка	-	-	АО "ЭкоПром-Липецк"	4825037859	01-Г026	3,00	бетон	Закрытая	Металл	1	1,10	Пластик	-	-	-	0	-	-	существующая	Да
1961	Городской округ город Липецк	городское поселение город Липецк	Гагарина	73	А	52.6207	39.572872	ЮЛ	Администрация города Липецка, постоянное (бессрочное) пользование Муниципальное бюджетно	-	-	АО "ЭкоПром-Липецк"	4825037859	01-Г027	3,00	железобетон	Закрытая	Металл	1	1,10	Пластик	-	-	-	0	-	-	существующая	Да
1962	Городской округ город Липецк	городское поселение город Липецк	Гагарина	74	-	52.61808	39.58576	ЮЛ	Администрация города Липецка, постоянное (бессрочное) пользование Областное бюджетное учре	-	-	АО "ЭкоПром-Липецк"	4825037859	01-Г028	3,00	асфальт	Открытая	Без ограждения	1	0,75	Металл	-	-	-	0	-	-	существующая	Да
1963	Городской округ город Липецк	городское поселение город Липецк	Гагарина	76	-	52.618951	39.582865	ЮЛ	общедолевая собственность собственников помещений МКД, в управлении управляющей компании	-	-	АО "ЭкоПром-Липецк"	4825037859	01-Г029	9,00	асфальт	Закрытая	Металл	3	1,10	Пластик	-	-	-	0	-	-	существующая	Да
1964	Городской округ город Липецк	городское поселение город Липецк	Гагарина	79	-	52.620647	39.575204	ЮЛ	общедолевая собственность собственников помещений МКД, в управлении управляющей компании	-	-	АО "ЭкоПром-Липецк"	4825037859	01-Г030	9,00	асфальт	Закрытая	Металл	3	0,75	Металл	1	0.9	Металл	0	-	-	существующая	Да
1965	Городской округ город Липецк	городское поселение город Липецк	Гагарина	84	-	52.6199	39.58155	ЮЛ	Администрация города Липецка, постоянное (бессрочное) пользование Муниципальное бюджетно	-	-	АО "ЭкоПром-Липецк"	4825037859	01-Г031	3,00	асфальт	Закрытая	Металл	1	1,10	Пластик	-	-	-	0	-	-	существующая	Да
1966	Городской округ город Липецк	городское поселение город Липецк	Гагарина	85	-	52.621015	39.573554	ЮЛ	общедолевая собственность собственников помещений МКД, в управлении управляющей компании	-	-	АО "ЭкоПром-Липецк"	4825037859	01-Г032	3,00	железобетон	Закрытая	Металл	1	1,10	Пластик	1	0.9	Металл	0	-	-	существующая	Да
1967	Городской округ город Липецк	городское поселение город Липецк	Гагарина	87	А	52.621386	39.572749	ЮЛ	общедолевая собственность собственников помещений МКД, в управлении управляющей компании	-	-	АО "ЭкоПром-Липецк"	4825037859	01-Г033	9,00	асфальт	Закрытая	Металл	3	1,10	Пластик	1	0.9	Металл	0	-	-	существующая	Да
1968	Городской округ город Липецк	городское поселение город Липецк	Гагарина	88	-	52.620748	39.579069	ЮЛ	общедолевая собственность собственников помещений МКД, в управлении	-	-	АО "ЭкоПром-Липецк"	4825037859	01-Г034	85,00	железобетон	Закрытая	Металл	2	0,75	Металл	-	-	-	0	-	-	существующая	Да
1969	Городской округ город Липецк	городское поселение город Липецк	Гагарина	93	2	52.62127	39.57112	ЮЛ	Администрация города Липецка, постоянное (бессрочное) пользование Муниципального бюджетного дошкольного образовательного учреждения № 18 г. Липецка	-	-	АО "ЭкоПром-Липецк"	4825037859	01-Г035	3,00	бетон	Закрытая	железобетон	1	1,10	Пластик	1	0.9	Металл	0	-	-	существующая	Да
1970	Городской округ город Липецк	городское поселение город Липецк	Гагарина	95	2	52.622458	39.570614	ЮЛ	общедолевая собственность собственников помещений МКД, в управлении управляющей компании	-	-	АО "ЭкоПром-Липецк"	4825037859	01-Г036	18,00	железобетон	Закрытая	Металл	6	1,10	Пластик	1	0.9	Металл	0	-	-	существующая	Да
1971	Городской округ город Липецк	городское поселение город Липецк	Гагарина	96	-	52.621516	39.577432	ЮЛ	общедолевая собственность собственников помещений МКД, в управлении управляющей компании	-	-	АО "ЭкоПром-Липецк"	4825037859	01-Г037	46,00	железобетон	Закрытая	Металл	2	0,75	Металл	-	-	-	0	-	-	существующая	Да
1972	Городской округ город Липецк	городское поселение город Липецк	Гагарина	100	А	52.62223	39.57599	нет данных	нет данных	-	-	АО "ЭкоПром-Липецк"	4825037859	01-Г038	6,00	асфальт	Открытая	Без ограждения	2	0,75	Металл	-	-	-	0	-	-	существующая	Да
1973	Городской округ город Липецк	городское поселение город Липецк	Гагарина	100	Б	52.62288	39.5768	нет данных	нет данных	-	-	АО "ЭкоПром-Липецк"	4825037859	01-Г039	6,00	асфальт	Открытая	Без ограждения	2	0,75	Металл	-	-	-	0	-	-	существующая	Да
1974	Городской округ город Липецк	городское поселение город Липецк	Гагарина	102	-	52.62252	39.57462	нет данных	нет данных	-	-	АО "ЭкоПром-Липецк"	4825037859	01-Г040	3,00	асфальт	Закрытая	Металл	1	0,75	Металл	-	-	-	0	-	-	существующая	Да
1975	Городской округ город Липецк	городское поселение город Липецк	Гагарина	104	-	52.623698	39.571977	ЮЛ	общедолевая собственность собственников помещений МКД, в управлении управляющей компании	-	-	АО "ЭкоПром-Липецк"	4825037859	01-Г041	15,00	железобетон	Закрытая	Металл	5	0,75	Металл	-	-	-	0	-	-	существующая	Да

Приложение 1 к приказу управления экологии и природных ресурсов Липецкой области
«Приложение А6. Реестр контейнерных площадок (по данным ОМС)

№ п/п	Данные о нахождении мест (площадок) накопления твердых коммунальных отходов							Данные о собственниках мест (площадок) накопления твердых коммунальных отходов				Организация (ИП), оказывающая услуги по сбору и транспортированию ТКО		Данные о технических характеристиках мест (площадок) накопления твердых коммунальных отходов					Контейнеры для несортированных отходов			Контейнеры для утилизируемых отходов (раздельный сбор)			Контейнеры для сбора крупногабаритных отходов			Статус (существующая/планируемая)	Совместное использование с другими МКД
	Муниципальное образование	Населенный пункт	Улица	Дом	Корпус/Строение	Широта	Долгота	Организационно-правовая форма балансодержателя (юридическое лицо - ЮЛ; индивидуальный предприниматель - ИП; физическое лицо - ФЛ)	для ЮЛ - Полное наименование организации для ИП - Фамилия, Имя, Отчество для ФЛ - Фамилия, Имя, Отчество	ИНН	ОГРН	Наименование	ИНН	Номер контейнерной площадки	Площадь, кв.м.	Тип подстилающей поверхности	Вид площадки	Материал ограждения	Кол-во	Емкость (отдельного контейнера)	Материал контейнера	Кол-во	Емкость (отдельного контейнера)	Материал контейнера	Кол-во	Емкость (отдельного контейнера) м3	Материал контейнера		
1976	Городской округ город Липецк	городское поселение город Липецк	Гагарина	106	-	52.62323	39.56509	ЮЛ	Администрация города Липецка, постоянное (бессрочное) пользование Муниципал ное казенное	-	-	АО "ЭкоПром-Липецк"	4825037859	01-Г042	27,00	асфальт	Открытая	Без ограждения	9	0,75	Металл	-	-	-	0	-	-	существующая	Да
1977	Городской округ город Липецк	городское поселение город Липецк	Гагарина	107	1	52.62134	39.565605	ЮЛ	общедолевая собственность собственников помещений МКД, в управлении управляющей компании	-	-	АО "ЭкоПром-Липецк"	4825037859	01-Г043	18,00	железобетон	Закрытая	Металл	6	0,75	Металл	1	0.9	Металл	0	-	-	существующая	Да
1978	Городской округ город Липецк	городское поселение город Липецк	Гагарина	108	-	52.62345	39.56401	нет данных	нет данных	-	-	АО "ЭкоПром-Липецк"	4825037859	01-Г044	18,00	асфальт	Закрытая	Металл	6	0,75	Металл	-	-	-	0	-	-	существующая	Да
1979	Городской округ город Липецк	городское поселение город Липецк	Гагарина	108	-	52.62297	39.56225	нет данных	нет данных	-	-	АО "ЭкоПром-Липецк"	4825037859	01-Г045	6,00	асфальт	Закрытая	Металл	2	0,75	Металл	-	-	-	0	-	-	существующая	Да
1980	Городской округ город Липецк	городское поселение город Липецк	Гагарина	108	-	52.623441	39.564016	нет данных	нет данных	-	-	АО "ЭкоПром-Липецк"	4825037859	01-Г046	3,00	асфальт	Открытая	Без ограждения	1	0,75	Металл	-	-	-	0	-	-	существующая	Да
1981	Городской округ город Липецк	городское поселение город Липецк	Гагарина	113	-	52.62211	39.56406	нет данных	нет данных	-	-	АО "ЭкоПром-Липецк"	4825037859	01-Г049	9,00	бетон	Закрытая	железобетон	3	0,75	Металл	-	-	-	0	-	-	существующая	Да
1982	Городской округ город Липецк	городское поселение город Липецк	Гагарина	114	А	52.62231	39.55445	нет данных	нет данных	-	-	АО "ЭкоПром-Липецк"	4825037859	01-Г050	3,00	асфальт	Открытая	Без ограждения	1	1,10	Пластик	-	-	-	0	-	-	существующая	Да
1983	Городской округ город Липецк	городское поселение город Липецк	Гагарина	115	3	52.62059	39.56392	ЮЛ	Администрация города Липецка, постоянное (бессрочное) пользование Муниципальное бюджетное дошкольное об	-	-	АО "ЭкоПром-Липецк"	4825037859	01-Г051	3,00	асфальт	Открытая	Без ограждения	1	1,10	Пластик	-	-	-	0	-	-	существующая	Да
1984	Городской округ город Липецк	городское поселение город Липецк	Гагарина	119	-	52.621276	39.563548	ЮЛ	общедолевая собственность собственников помещений МКД, в управлении управляющей компании	-	-	АО "ЭкоПром-Липецк"	4825037859	01-Г052	21,00	железобетон	Закрытая	кирпич	7	0,75	Металл	1	0.9	Металл	0	-	-	существующая	Да
1985	Городской округ город Липецк	городское поселение город Липецк	Гагарина	123	3	52.61959	39.56039	ЮЛ	Администрация города Липецка, постоянное (бессрочное) пользование Муниципальное бюджетно е общеобразовательное учреждение Средняя общеобразовательная школ а № 40	-	-	АО "ЭкоПром-Липецк"	4825037859	01-Г053	6,00	асфальт	Открытая	Без ограждения	2	1,10	Пластик	-	-	-	0	-	-	существующая	Да
1986	Городской округ город Липецк	городское поселение город Липецк	Гагарина	125	-	52.621108	39.561239	ЮЛ	общедолевая собственность собственников помещений МКД, в управлении управляющей компании	-	-	АО "ЭкоПром-Липецк"	4825037859	01-Г054	18,00	асфальт	Закрытая	кирпич	6	0,75	Металл	1	0.9	Металл	0	-	-	существующая	Да
1987	Городской округ город Липецк	городское поселение город Липецк	Гагарина	131	А	52.620882	39.55969	ЮЛ	общедолевая собственность собственников помещений МКД, в управлении управляющей компании	-	-	АО "ЭкоПром-Липецк"	4825037859	01-Г055	12,00	железобетон	Закрытая	кирпич	4	0,75	Металл	1	0.9	Металл	0	-	-	существующая	Да
1988	Городской округ город Липецк	городское поселение город Липецк	Желябова	2	-	52.61255	39.60436	нет данных	нет данных	-	-	АО "ЭкоПром-Липецк"	4825037859	01-Ж005	9,00	асфальт	Открытая	Без ограждения	3	0,75	Металл	-	-	-	0	-	-	существующая	Да
1989	Городской округ город Липецк	городское поселение город Липецк	Гагарина	133	-	52.62175	39.55866	нет данных	нет данных	-	-	АО "ЭкоПром-Липецк"	4825037859	01-Г056	3,00	асфальт	Открытая	Без ограждения	1	0,75	Металл	-	-	-	0	-	-	существующая	Да
1990	Городской округ город Липецк	городское поселение город Липецк	Гагарина	135	-	52.621227	39.55876	нет данных	нет данных	-	-	АО "ЭкоПром-Липецк"	4825037859	01-Г057	6,00	асфальт	Открытая	Без ограждения	2	0,75	Металл	-	-	-	0	-	-	существующая	Да
1991	Городской округ город Липецк	городское поселение город Липецк	Гагарина	137	-	52.621321	39.558319	ЮЛ	общедолевая собственность собственников помещений МКД, в управлении управляющей компании	-	-	АО "ЭкоПром-Липецк"	4825037859	01-Г058	3,00	железобетон	Закрытая	Металл	1	1,10	Пластик	1	0.9	Металл	0	-	-	существующая	Да
1992	Городской округ город Липецк	городское поселение город Липецк	Гагарина	139	-	52.62154	39.55722	нет данных	нет данных	-	-	АО "ЭкоПром-Липецк"	4825037859	01-Г059	6,00	асфальт	Открытая	Без ограждения	2	0,75	Металл	-	-	-	0	-	-	существующая	Да
1993	Городской округ город Липецк	городское поселение город Липецк	Гагарина	153	2	52.620144	39.553571	ЮЛ	общедолевая собственность собственников помещений МКД, в управлении	-	-	АО "ЭкоПром-Липецк"	4825037859	01-Г060	12,00	асфальт	Закрытая	Металл	4	0,75	Металл	1	0.9	Металл	0	-	-	существующая	Да
1994	Городской округ город Липецк	городское поселение город Липецк	Гагарина	157	-	52.61955	39.55248	ЮЛ	общедолевая собственность собственников помещений МКД, в управлении управляющей компании	-	-	АО "ЭкоПром-Липецк"	4825037859	01-Г061	9,00	железобетон	Закрытая	Металл	3	0,75	Металл	1	0.9	Металл	0	-	-	существующая	Да
1995	Городской округ город Липецк	городское поселение город Липецк	Гагарина	161	1	52.619172	39.550802	ЮЛ	общедолевая собственность собственников помещений МКД, в управлении управляющей компании	-	-	АО "ЭкоПром-Липецк"	4825037859	01-Г062	27,00	железобетон	Закрытая	Металл	9	0,75	Металл	1	0.9	Металл	0	-	-	существующая	Да
1996	Городской округ город Липецк	городское поселение город Липецк	Газина	12	А	52.634597	39.6602	ЮЛ	общедолевая собственность собственников помещений МКД, в управлении управляющей компании	-	-	АО "ЭкоПром-Липецк"	4825037859	01-Г063	15,00	асфальт	Закрытая	Металл	5	1,10	Пластик	-	-	-	0	-	-	существующая	Да
1997	Городской округ город Липецк	городское поселение город Липецк	Газина	14	-	52.63613	39.66581	нет данных	нет данных	-	-	АО "ЭкоПром-Липецк"	4825037859	01-Г064	3,00	асфальт	Закрытая	Металл	1	0,75	Металл	-	-	-	0	-	-	существующая	Да
1998	Городской округ город Липецк	городское поселение город Липецк	Гайдара	1	А	52.627	39.60711	нет данных	нет данных	-	-	АО "ЭкоПром-Липецк"	4825037859	01-Г065	12,00	асфальт	Открытая	Без ограждения	4	0,75	Металл	-	-	-	0	-	-	существующая	Да

Приложение 1 к приказу управления экологии и природных ресурсов Липецкой области
«Приложение А6. Реестр контейнерных площадок (по данным ОМС)

№ п/п	Данные о нахождении мест (площадок) накопления твердых коммунальных отходов							Данные о собственниках мест (площадок) накопления твердых коммунальных отходов				Организация (ИП), оказывающая услуги по сбору и транспортированию ТКО		Данные о технических характеристиках мест (площадок) накопления твердых коммунальных отходов					Контейнеры для несортированных отходов			Контейнеры для утилизируемых отходов (раздельный сбор)			Контейнеры для сбора крупногабаритных отходов			Статус (существующая/планируемая)	Совместное использование с другими МКД
	Муниципальное образование	Населенный пункт	Улица	Дом	Корпус/Строение	Широта	Долгота	Организационно-правовая форма балансодержателя (юридическое лицо - ЮЛ; индивидуальный предприниматель - ИП; физическое лицо - ФЛ)	для ЮЛ - Полное наименование организации для ИП - Фамилия, Имя, Отчество для ФЛ - Фамилия, Имя, Отчество	ИНН	ОГРН	Наименование	ИНН	Номер контейнерной площадки	Площадь, кв.м.	Тип подстилающей поверхности	Вид площадки	Материал ограждения	Кол-во	Емкость (отдельного контейнера)	Материал контейнера	Кол-во	Емкость (отдельного контейнера)	Материал контейнера	Кол-во	Емкость (отдельного контейнера) м3	Материал контейнера		
1999	Городской округ город Липецк	городское поселение город Липецк	Гайдара	2	А	52.626152	39.608392	ЮЛ	общедолевая собственность собственников помещений МКД, в управлении управляющей компании	-	-	АО "ЭкоПром-Липецк"	4825037859	01-Г066	6,00	асфальт	Закрытая	Металл	2	0,75	Металл	-	-	-	0	-	-	существующая	Да
2000	Городской округ город Липецк	городское поселение город Липецк	Гайдара	2	Б	52.62672	39.60657	нет данных	нет данных	-	-	АО "ЭкоПром-Липецк"	4825037859	01-Г067	6,00	асфальт	Открытая	Без ограждения	2	0,75	Металл	-	-	-	0	-	-	существующая	Да
2001	Городской округ город Липецк	городское поселение город Липецк	Гайдара	21	-	52.62341	39.61333	нет данных	нет данных	-	-	АО "ЭкоПром-Липецк"	4825037859	01-Г068	6,00	асфальт	Закрытая	Металл	2	0,75	Металл	-	-	-	0	-	-	существующая	Да
2002	Городской округ город Липецк	городское поселение город Липецк	Желябова	4	-	52.613647	39.602107	ЮЛ	общедолевая собственность собственников помещений МКД, в управлении управляющей компании	-	-	АО "ЭкоПром-Липецк"	4825037859	01-Ж006	6,00	железобетон	Закрытая	Металл	2	0,75	Металл	-	-	-	0	-	-	существующая	Да
2003	Городской округ город Липецк	городское поселение город Липецк	Гайдара	25	-	52.622699	39.615003	нет данных	нет данных	-	-	АО "ЭкоПром-Липецк"	4825037859	01-Г069	3,00	асфальт	Открытая	Без ограждения	1	0,75	Металл	-	-	-	0	-	-	существующая	Да
2004	Городской округ город Липецк	городское поселение город Липецк	Гастелло	5	-	52.57941	39.60114	нет данных	нет данных	-	-	АО "ЭкоПром-Липецк"	4825037859	01-Г070	3,00	асфальт	Открытая	Без ограждения	1	0,75	Металл	-	-	-	0	-	-	существующая	Да
2005	Городской округ город Липецк	городское поселение город Липецк	Геологическая	1	-	52.58012	39.47656	нет данных	нет данных	-	-	АО "ЭкоПром-Липецк"	4825037859	01-Г071	3,00	асфальт	Закрытая	Металл	1	0,75	Металл	-	-	-	0	-	-	существующая	Да
2006	Городской округ город Липецк	городское поселение город Липецк	Геологическая	2	А	52.580775	39.477415	ЮЛ	общедолевая собственность собственников помещений МКД, в управлении управляющей компании	-	-	АО "ЭкоПром-Липецк"	4825037859	01-Г072	12,00	железобетон	Закрытая	Металл	5	0,75	Металл	-	-	-	1	8,00	Металл	существующая	Да
2007	Городской округ город Липецк	городское поселение город Липецк	Геологическая	2	Б	52.5805	39.47849	нет данных	нет данных	-	-	АО "ЭкоПром-Липецк"	4825037859	01-Г073	3,00	асфальт	Открытая	Без ограждения	1	0,75	Металл	-	-	-	0	-	-	существующая	Да
2008	Городской округ город Липецк	городское поселение город Липецк	ГСК Наука 48	-	-	52.60367	39.49649	нет данных	нет данных	-	-	АО "ЭкоПром-Липецк"	4825037859	01-Г102	42,00	асфальт	Открытая	Без ограждения	14	0,75	Металл	-	-	-	0	-	-	существующая	Да
2009	Городской округ город Липецк	городское поселение город Липецк	ГК № 2 За рем	-	-	52.608	39.56162	нет данных	нет данных	-	-	АО "ЭкоПром-Липецк"	4825037859	01-Г074	90,00	железобетон	Открытая	Без ограждения	3-	0,75	Металл	-	-	-	0	-	-	существующая	Да
2010	Городской округ город Липецк	городское поселение город Липецк	ГК № 5 Мотор тер (пл № 1)	-	-	52.60151	39.54941	нет данных	нет данных	-	-	АО "ЭкоПром-Липецк"	4825037859	01-Г075	21,00	железобетон	Открытая	Без ограждения	7	0,75	Металл	-	-	-	0	-	-	существующая	Да
2011	Городской округ город Липецк	городское поселение город Липецк	ГК Автолюбитель - 2	-	-	52.53698	39.57339	нет данных	нет данных	-	-	АО "ЭкоПром-Липецк"	4825037859	01-Г077	6,00	железобетон	Закрытая	Металл	2	0,75	Металл	-	-	-	0	-	-	существующая	Да
2012	Городской округ город Липецк	городское поселение город Липецк	ГК Вираж	-	-	52.61009	39.52358	нет данных	нет данных	-	-	АО "ЭкоПром-Липецк"	4825037859	01-Г078	9,00	асфальт	Открытая	Без ограждения	3	0,75	Металл	-	-	-	0	-	-	существующая	Да
2013	Городской округ город Липецк	городское поселение город Липецк	ГК Вираж	-	-	52.61043	39.52997	нет данных	нет данных	-	-	АО "ЭкоПром-Липецк"	4825037859	01-Г079	3,00	асфальт	Открытая	Без ограждения	1	0,75	Металл	-	-	-	0	-	-	существующая	Да
2014	Городской округ город Липецк	городское поселение город Липецк	ГК Вираж	-	-	52.61169	39.52484	нет данных	нет данных	-	-	АО "ЭкоПром-Липецк"	4825037859	01-Г080	3,00	асфальт	Открытая	Без ограждения	1	0,75	Металл	-	-	-	0	-	-	существующая	Да
2015	Городской округ город Липецк	городское поселение город Липецк	ГК Дружба	-	-	52.63453	39.6339	нет данных	нет данных	-	-	АО "ЭкоПром-Липецк"	4825037859	01-Г081	3,00	асфальт	Открытая	Без ограждения	1	0,75	Металл	-	-	-	0	-	-	существующая	Да
2016	Городской округ город Липецк	городское поселение город Липецк	ГК Лада	-	-	52.60533	39.56554	нет данных	нет данных	-	-	АО "ЭкоПром-Липецк"	4825037859	01-Г082	6,00	асфальт	Открытая	Без ограждения	2	0,75	Металл	-	-	-	0	-	-	существующая	Да
2017	Городской округ город Липецк	городское поселение город Липецк	ГК Ладушка	-	-	52.59319	39.49582	нет данных	нет данных	-	-	АО "ЭкоПром-Липецк"	4825037859	01-Г083	6,00	асфальт	Открытая	Без ограждения	2	0,75	Металл	-	-	-	0	-	-	существующая	Да
2018	Городской округ город Липецк	городское поселение город Липецк	ГК Манеж	-	-	52.58234	39.57821	нет данных	нет данных	-	-	АО "ЭкоПром-Липецк"	4825037859	01-Г084	9,00	асфальт	Открытая	Без ограждения	3	0,75	Металл	-	-	-	0	-	-	существующая	Да
2019	Городской округ город Липецк	городское поселение город Липецк	ГК Московский	-	-	52.60972	39.52046	нет данных	нет данных	-	-	АО "ЭкоПром-Липецк"	4825037859	01-Г085	12,00	асфальт	Открытая	Без ограждения	4	0,75	Металл	-	-	-	0	-	-	существующая	Да
2020	Городской округ город Липецк	городское поселение город Липецк	ГКА Речной	-	-	52.60082	39.63882	нет данных	нет данных	-	-	АО "ЭкоПром-Липецк"	4825037859	01-Г086	3,00	асфальт	Открытая	Без ограждения	1	0,75	Металл	-	-	-	0	-	-	существующая	Да
2021	Городской округ город Липецк	городское поселение город Липецк	ГК ВИА Силикатчик	-	-	52.58298	39.66813	нет данных	нет данных	-	-	АО "ЭкоПром-Липецк"	4825037859	01-Г087	9,00	асфальт	Закрытая	Металл	3	0,75	Металл	-	-	-	0	-	-	существующая	Да
2022	Городской округ город Липецк	городское поселение город Липецк	Гришина	21	-	52.57201	39.60962	нет данных	нет данных	-	-	АО "ЭкоПром-Липецк"	4825037859	01-Г129	3,00	бетон	Открытая	Без ограждения	1	0,75	Металл	-	-	-	0	-	-	существующая	Да
2023	Городской округ город Липецк	городское поселение город Липецк	ГПК Автолюбитель - 1	-	-	52.57449	39.60738	нет данных	нет данных	-	-	АО "ЭкоПром-Липецк"	4825037859	01-Г088	15,00	асфальт	Открытая	Без ограждения	5	0,75	Металл	-	-	-	0	-	-	существующая	Да
2024	Городской округ город Липецк	городское поселение город Липецк	ГПК "Липецкий"	-	-	52.57182	39.63274	нет данных	нет данных	-	-	АО "ЭкоПром-Липецк"	4825037859	01-Г089	75,00	бетон	Закрытая	Металл	25	0,75	Металл	-	-	-	0	-	-	существующая	Да
2025	Городской округ город Липецк	городское поселение город Липецк	ГПК Литейщик-11 тер	-	-	52.58089	39.4676	нет данных	нет данных	-	-	АО "ЭкоПром-Липецк"	4825037859	01-Г090	6,00	асфальт	Открытая	Без ограждения	2	0,75	Металл	-	-	-	0	-	-	существующая	Да
2026	Городской округ город Липецк	городское поселение город Липецк	ГПК Колос	-	-	52.63729	39.54657	нет данных	нет данных	-	-	АО "ЭкоПром-Липецк"	4825037859	01-Г091	18,00	асфальт	Открытая	Без ограждения	6	0,75	Металл	-	-	-	0	-	-	существующая	Да
2027	Городской округ город Липецк	городское поселение город Липецк	ГПК Контакт	-	-	52.59237	39.50165	нет данных	нет данных	-	-	АО "ЭкоПром-Липецк"	4825037859	01-Г092	12,00	железобетон	Открытая	Без ограждения	4	0,75	Металл	-	-	-	0	-	-	существующая	Да
2028	Городской округ город Липецк	городское поселение город Липецк	ГПК Мотолюбитель тер	-	-	52.62599	39.6205	нет данных	нет данных	-	-	АО "ЭкоПром-Липецк"	4825037859	01-Г093	6,00	асфальт	Открытая	Без ограждения	2	0,75	Металл	-	-	-	0	-	-	существующая	Да

Приложение 1 к приказу управления экологии и природных ресурсов Липецкой области
«Приложение А6. Реестр контейнерных площадок (по данным ОМС)

№ п/п	Данные о нахождении мест (площадок) накопления твердых коммунальных отходов							Данные о собственниках мест (площадок) накопления твердых коммунальных отходов				Организация (ИП), оказывающая услуги по сбору и транспортированию ТКО		Данные о технических характеристиках мест (площадок) накопления твердых коммунальных отходов					Контейнеры для несортированных отходов			Контейнеры для утилизируемых отходов (раздельный сбор)			Контейнеры для сбора крупногабаритных отходов			Статус (существующая/планируемая)	Совместное использование с другими МКД
	Муниципальное образование	Населенный пункт	Улица	Дом	Корпус/Строение	Широта	Долгота	Организационно-правовая форма балансодержателя (юридическое лицо - ЮЛ; индивидуальный предприниматель - ИП; физическое лицо - ФЛ)	для ЮЛ - Полное наименование организации для ИП - Фамилия, Имя, Отчество для ФЛ - Фамилия, Имя, Отчество	ИНН	ОГРН	Наименование	ИНН	Номер контейнерной площадки	Площадь, кв.м.	Тип подстилающей поверхности	Вид площадки	Материал ограждения	Кол-во	Емкость (отдельного контейнера)	Материал контейнера	Кол-во	Емкость (отдельного контейнера)	Материал контейнера	Кол-во	Емкость (отдельного контейнера) м3	Материал контейнера		
2029	Городской округ город Липецк	городское поселение город Липецк	ГСК Энергетик-2 тер	-	-	52.625953	39.620486	нет данных	нет данных	-	-	АО "ЭкоПром-Липецк"	4825037859	01-Г103	6,00	асфальт	Открытая	Без ограждения	2	0,75	Металл	-	-	-	0	-	-	существующая	Да
2030	Городской округ город Липецк	городское поселение город Липецк	ГПК Мотолюбитель	-	-	52.62155	39.62234	нет данных	нет данных	-	-	АО "ЭкоПром-Липецк"	4825037859	01-Г094	6,00	бетон	Открытая	Без ограждения	2	0,75	Металл	-	-	-	0	-	-	существующая	Да
2031	Городской округ город Липецк	городское поселение город Липецк	ГПК "Правобережный"	-	-	52.62356	39.63971	нет данных	нет данных	-	-	АО "ЭкоПром-Липецк"	4825037859	01-Г095	30,00	железобетон	Открытая	Без ограждения	1-	0,75	Металл	-	-	-	0	-	-	существующая	Да
2032	Городской округ город Липецк	городское поселение город Липецк	ГПК Станкостроитель	-	-	52.63225	39.5513	нет данных	нет данных	-	-	АО "ЭкоПром-Липецк"	4825037859	01-Г096	3,00	асфальт	Открытая	Без ограждения	1	0,75	Металл	-	-	-	0	-	-	существующая	Да
2033	Городской округ город Липецк	городское поселение город Липецк	ГПК Электросеть	-	-	52.58198	39.56672	нет данных	нет данных	-	-	АО "ЭкоПром-Липецк"	4825037859	01-Г097	12,00	асфальт	Открытая	Без ограждения	4	0,75	Металл	-	-	-	0	-	-	существующая	Да
2034	Городской округ город Липецк	городское поселение город Липецк	ГПКА Металлист - 23	-	-	52.5721	39.54346	нет данных	нет данных	-	-	АО "ЭкоПром-Липецк"	4825037859	01-Г098	33,00	асфальт	Открытая	Без ограждения	11	0,75	Металл	-	-	-	0	-	-	существующая	Да
2035	Городской округ город Липецк	городское поселение город Липецк	ГПКА Металлист - 24	-	-	52.59418	39.51589	нет данных	нет данных	-	-	АО "ЭкоПром-Липецк"	4825037859	01-Г099	45,00	асфальт	Открытая	Без ограждения	15	0,75	Металл	-	-	-	0	-	-	существующая	Да
2036	Городской округ город Липецк	городское поселение город Липецк	ГПКА Мотолюбитель	-	-	52.62174	39.61903	нет данных	нет данных	-	-	АО "ЭкоПром-Липецк"	4825037859	01-Г100	3,00	бетон	Открытая	Без ограждения	1	0,75	Металл	-	-	-	0	-	-	существующая	Да
2037	Городской округ город Липецк	городское поселение город Липецк	ГПКА Южный	-	-	52.5822	39.48983	нет данных	нет данных	-	-	АО "ЭкоПром-Липецк"	4825037859	01-Г101	12,00	асфальт	Открытая	Без ограждения	4	0,75	Металл	-	-	-	0	-	-	существующая	Да
2038	Городской округ город Липецк	городское поселение город Липецк	Горняцкая	2	-	52.61935	39.610929	ЮЛ	общедолевая собственность собственников помещений МКД, в управлении управляющей компании	-	-	АО "ЭкоПром-Липецк"	4825037859	01-Г104	9,00	асфальт	Закрытая	Металл	3	0,75	Металл	2	0.9. 1.1	Металл Пластик	0	-	-	существующая	Да
2039	Городской округ город Липецк	городское поселение город Липецк	Горняцкая	3	-	52.620599	39.609795	ЮЛ	общедолевая собственность собственников помещений МКД, в управлении управляющей компании	-	-	АО "ЭкоПром-Липецк"	4825037859	01-Г105	6,00	асфальт	Закрытая	Металл	2	1,10	Пластик	1	0.9	Металл	0	-	-	существующая	Да
2040	Городской округ город Липецк	городское поселение город Липецк	Городовикова	1	Е	52.57835	39.48938	нет данных	нет данных	-	-	АО "ЭкоПром-Липецк"	4825037859	01-Г106	3,00	асфальт	Открытая	Без ограждения	1	0,75	Металл	-	-	-	0	-	-	существующая	Да
2041	Городской округ город Липецк	городское поселение город Липецк	Городовикова	82	-	52.5718	39.50323	нет данных	нет данных	-	-	АО "ЭкоПром-Липецк"	4825037859	01-Г107	3,00	железобетон	Открытая	Без ограждения	1	0,75	Металл	-	-	-	0	-	-	существующая	Да
2042	Городской округ город Липецк	городское поселение город Липецк	Газина ВП	3	-	52.635042	39.65924	ЮЛ	общедолевая собственность собственников помещений МКД, в управлении	-	-	АО "ЭкоПром-Липецк"	4825037859	01-Г149	4,00	бетон	Закрытая	Металл	1	1,10	Пластик	-	-	-	0	-	-	существующая	Да
2043	Городской округ город Липецк	городское поселение город Липецк	Городовикова	84	-	52.57167	39.50356	нет данных	нет данных	-	-	АО "ЭкоПром-Липецк"	4825037859	01-Г108	3,00	асфальт	Открытая	Без ограждения	1	1,10	Пластик	-	-	-	0	-	-	существующая	Да
2044	Городской округ город Липецк	городское поселение город Липецк	Городовикова	96	-	52.57037	39.50642	нет данных	нет данных	-	-	АО "ЭкоПром-Липецк"	4825037859	01-Г109	3,00	асфальт	Открытая	Без ограждения	1	0,75	Металл	-	-	-	0	-	-	существующая	Да
2045	Елецкий муниципальный район	с. Малая Боевка	Новая	15	-	52.44167	38.558085	ЮЛ	Администрация сельского поселения	-	1024800607435	ООО "ТЭКО-Сервис"	6829005315	09-0009-10	6,00	бетон	Открытая	Металл	2	1,10	Пластик	-	-	-	0	-	-	существующая	Нет
2046	Городской округ город Липецк	городское поселение город Липецк	Горького	1	-	52.600258	39.584001	ЮЛ	общедолевая собственность собственников помещений МКД, в управлении управляющей компании	-	-	АО "ЭкоПром-Липецк"	4825037859	01-Г110	15,00	асфальт	Закрытая	Металл	5	1,10	Пластик	-	-	-	0	-	-	существующая	Да
2047	Городской округ город Липецк	городское поселение город Липецк	Горького	3	-	52.601471	39.583979	ЮЛ	общедолевая собственность собственников помещений МКД, в управлении	-	-	АО "ЭкоПром-Липецк"	4825037859	01-Г111	9,00	асфальт	Закрытая	Металл	3	1,10	Пластик	1	0.9	Металл	0	-	-	существующая	Да
2048	Городской округ город Липецк	городское поселение город Липецк	Горького	7	-	52.605806	39.583566	ЮЛ	общедолевая собственность собственников помещений МКД, в управлении управляющей компании	-	-	АО "ЭкоПром-Липецк"	4825037859	01-Г112	15,00	асфальт	Открытая	Без ограждения	5	1,10	Пластик	1	0.9	Металл	0	-	-	существующая	Да
2049	Городской округ город Липецк	городское поселение город Липецк	Горького	10	-	52.60249	39.58567	нет данных	нет данных	-	-	АО "ЭкоПром-Липецк"	4825037859	01-Г113	6,00	асфальт	Открытая	Без ограждения	2	0,75	Металл	-	-	-	0	-	-	существующая	Да
2050	Городской округ город Липецк	городское поселение город Липецк	Депутатская	53	-	52.591569	39.569915	ЮЛ	общедолевая собственность собственников помещений МКД, в управлении управляющей компании	-	-	АО "ЭкоПром-Липецк"	4825037859	01-Д001	12,00	асфальт	Закрытая	Металл	4	1,10	Пластик	1	0.9	Металл	0	-	-	существующая	Да
2051	Городской округ город Липецк	городское поселение город Липецк	Горького	11	-	52.608101	39.583167	ЮЛ	общедолевая собственность собственников помещений МКД, в управлении управляющей компании	-	-	АО "ЭкоПром-Липецк"	4825037859	01-Г114	12,00	асфальт	Открытая	Без ограждения	4	1,10	Пластик	1	0.9	Металл	0	-	-	существующая	Да
2052	Городской округ город Липецк	городское поселение город Липецк	Гранитная	2	А	52.62472	39.60826	ЮЛ	Администрация города Липецка, постоянное (бессрочное) пользование Муниципальное образовательное учреждение дополнительного образования "Спортивная школа № 12"	-	-	АО "ЭкоПром-Липецк"	4825037859	01-Г120	3,00	железобетон	Открытая	Без ограждения	1	0,75	Металл	1	0.9	Металл	0	-	-	существующая	Да

Приложение 1 к приказу управления экологии и природных ресурсов Липецкой области
«Приложение А6. Реестр контейнерных площадок (по данным ОМС)

№ п/п	Данные о нахождении мест (площадок) накопления твердых коммунальных отходов							Данные о собственниках мест (площадок) накопления твердых коммунальных отходов				Организация (ИП), оказывающая услуги по сбору и транспортированию ТКО		Данные о технических характеристиках мест (площадок) накопления твердых коммунальных отходов					Контейнеры для несортированных отходов			Контейнеры для утилизируемых отходов (раздельный сбор)			Контейнеры для сбора крупногабаритных отходов			Статус (существующая/планируемая)	Совместное использование с другими МКД
	Муниципальное образование	Населенный пункт	Улица	Дом	Корпус/Строение	Широта	Долгота	Организационно-правовая форма балансодержателя (юридическое лицо - ЮЛ; индивидуальный предприниматель - ИП; физическое лицо - ФЛ)	для ЮЛ - Полное наименование организации для ИП - Фамилия, Имя, Отчество для ФЛ - Фамилия, Имя, Отчество	ИНН	ОГРН	Наименование	ИНН	Номер контейнерной площадки	Площадь, кв.м.	Тип подстилающей поверхности	Вид площадки	Материал ограждения	Кол-во	Емкость (отдельного контейнера)	Материал контейнера	Кол-во	Емкость (отдельного контейнера)	Материал контейнера	Кол-во	Емкость (отдельного контейнера) м3	Материал контейнера		
2053	Городской округ город Липецк	городское поселение город Липецк	Горького	12	-	52.603037	39.585289	ЮЛ	общедолевая собственность собственников помещений МКД, в управлении управляющей компании	-	-	АО "ЭкоПром-Липецк"	4825037859	01-Г115	9,00	асфальт	Закрытая	Металл	3	1,10	Пластик	-	-	-	0	-	-	существующая	Да
2054	Городской округ город Липецк	городское поселение город Липецк	Горького	13	-	52.608914	39.583053	ЮЛ	общедолевая собственность собственников помещений МКД, в управлении управляющей компании	-	-	АО "ЭкоПром-Липецк"	4825037859	01-Г116	15,00	асфальт	Закрытая	Металл	5	1,10	Пластик	1	0.9	Металл	0	-	-	существующая	Да
2055	Городской округ город Липецк	городское поселение город Липецк	Горького	17	-	52.609131	39.584024	ЮЛ	общедолевая собственность собственников помещений МКД, в управлении	-	-	АО "ЭкоПром-Липецк"	4825037859	01-Г117	12,00	асфальт	Открытая	Без ограждения	3	1,10	Пластик	1	0.9	Металл	0	-	-	существующая	Да
2056	Городской округ город Липецк	городское поселение город Липецк	Горького	26	-	52.606364	39.584875	ЮЛ	общедолевая собственность собственников помещений МКД, в управлении	-	-	АО "ЭкоПром-Липецк"	4825037859	01-Г118	9,00	асфальт	Закрытая	бордюр	3	1,10	Пластик	-	-	-	0	-	-	существующая	Да
2057	Городской округ город Липецк	городское поселение город Липецк	Гражданская	1	А	52.63907	39.63396	нет данных	нет данных	-	-	АО "ЭкоПром-Липецк"	4825037859	01-Г119	6,00	асфальт	Открытая	Без ограждения	2	0,75	Металл	-	-	-	0	-	-	существующая	Да
2058	Городской округ город Липецк	городское поселение город Липецк	Желябова	12	-	52.614608	39.60154	ЮЛ	общедолевая собственность собственников помещений МКД, в управлении управляющей компании	-	-	АО "ЭкоПром-Липецк"	4825037859	01-Ж007	21,00	железобетон	Закрытая	железобетон	7	0,75	Металл	-	-	-	0	-	-	существующая	Да
2059	Городской округ город Липецк	городское поселение город Липецк	Гришина	2	-	52.575714	39.610794	нет данных	нет данных	-	-	АО "ЭкоПром-Липецк"	4825037859	01-Г121	3,00	асфальт	Закрытая	Металл	1	0,75	Металл	-	-	-	0	-	-	существующая	Да
2060	Городской округ город Липецк	городское поселение город Липецк	Гришина	4	-	52.575117	39.611731	ЮЛ	общедолевая собственность собственников помещений МКД, в управлении	-	-	АО "ЭкоПром-Липецк"	4825037859	01-Г122	3,00	асфальт	Закрытая	Металл	1	1,10	Пластик	1	0.9	Металл	0	-	-	существующая	Да
2061	Городской округ город Липецк	городское поселение город Липецк	Гришина	7	А	52.57479	39.61224	нет данных	нет данных	-	-	АО "ЭкоПром-Липецк"	4825037859	01-Г123	9,00	асфальт	Закрытая	железобетон	3	0,75	Металл	-	-	-	0	-	-	существующая	Да
2062	Городской округ город Липецк	городское поселение город Липецк	Гришина	9	А	52.57308	39.61177	нет данных	нет данных	-	-	АО "ЭкоПром-Липецк"	4825037859	01-Г124	3,00	бетон	Открытая	Без ограждения	1	0,75	Металл	-	-	-	0	-	-	существующая	Да
2063	Городской округ город Липецк	городское поселение город Липецк	Гришина	10	-	52.57201	39.60876	нет данных	нет данных	-	-	АО "ЭкоПром-Липецк"	4825037859	01-Г125	3,00	бетон	Открытая	Без ограждения	1	0,75	Металл	-	-	-	0	-	-	существующая	Да
2064	Городской округ город Липецк	городское поселение город Липецк	Гришина	12	-	52.57189	39.60803	нет данных	нет данных	-	-	АО "ЭкоПром-Липецк"	4825037859	01-Г126	3,00	асфальт	Открытая	Без ограждения	1	0,75	Металл	-	-	-	0	-	-	существующая	Да
2065	Городской округ город Липецк	городское поселение город Липецк	Гришина	17	-	52.57223	39.60996	нет данных	нет данных	-	-	АО "ЭкоПром-Липецк"	4825037859	01-Г127	6,00	бетон	Открытая	Без ограждения	2	0,75	Металл	-	-	-	0	-	-	существующая	Да
2066	Городской округ город Липецк	городское поселение город Липецк	Гришина	19	-	52.57198	39.60995	нет данных	нет данных	-	-	АО "ЭкоПром-Липецк"	4825037859	01-Г128	3,00	бетон	Открытая	Без ограждения	1	0,75	Металл	-	-	-	0	-	-	существующая	Да
2067	Городской округ город Липецк	городское поселение город Липецк	Гришина	23	-	52.5717	39.60919	нет данных	нет данных	-	-	АО "ЭкоПром-Липецк"	4825037859	01-Г130	3,00	бетон	Открытая	Без ограждения	1	0,75	Металл	-	-	-	0	-	-	существующая	Да
2068	Городской округ город Липецк	городское поселение город Липецк	Гришина	25	-	52.571313	39.608729	нет данных	нет данных	-	-	АО "ЭкоПром-Липецк"	4825037859	01-Г131	3,00	асфальт	Открытая	Без ограждения	1	0,75	Металл	-	-	-	0	-	-	существующая	Да
2069	Городской округ город Липецк	городское поселение город Липецк	Громовой	2	А	52.602256	39.568832	ЮЛ	общедолевая собственность собственников помещений МКД, в управлении управляющей компании	-	-	АО "ЭкоПром-Липецк"	4825037859	01-Г132	9,00	асфальт	Закрытая	Металл	3	1,10	Пластик	1	0.9	Металл	0	-	-	существующая	Да
2070	Городской округ город Липецк	городское поселение город Липецк	Громовой	5	-	52.602382	39.570661	ЮЛ	общедолевая собственность собственников помещений МКД, в управлении управляющей компании	-	-	АО "ЭкоПром-Липецк"	4825037859	01-Г133	9,00	асфальт	Закрытая	Металл	3	1,10	Пластик	-	-	-	0	-	-	существующая	Да
2071	Городской округ город Липецк	городское поселение город Липецк	Громовой	7	-	52.601742	39.569884	ЮЛ	общедолевая собственность собственников помещений МКД, в управлении управляющей компании	-	-	АО "ЭкоПром-Липецк"	4825037859	01-Г134	20,00	асфальт	Закрытая	Металл	4	1,10	Пластик	1	0.9	Металл	0	-	-	существующая	Да
2072	Городской округ город Липецк	городское поселение город Липецк	Грязинское ш	-	-	52.57258	39.69836	нет данных	нет данных	-	-	АО "ЭкоПром-Липецк"	4825037859	01-Г135	3,00	асфальт	Открытая	Без ограждения	1	0,75	Металл	-	-	-	0	-	-	существующая	Да
2073	Городской округ город Липецк	городское поселение город Липецк	Депутатская	83	-	52.592812	39.566324	ЮЛ	общедолевая собственность собственников помещений МКД, в управлении управляющей компании	-	-	АО "ЭкоПром-Липецк"	4825037859	01-Д008	18,00	асфальт	Закрытая	Металл	6	1,10	Пластик	1	0.9	Металл	0	-	-	существующая	Да
2074	Городской округ город Липецк	городское поселение город Липецк	Грязинское ш	-	-	52.57031	39.69236	нет данных	нет данных	-	-	АО "ЭкоПром-Липецк"	4825037859	01-Г136	12,00	асфальт	Открытая	Без ограждения	4	0,75	Металл	-	-	-	0	-	-	существующая	Да
2075	Городской округ город Липецк	городское поселение город Липецк	Грязинское ш	-	-	52.56902	39.702	нет данных	нет данных	-	-	АО "ЭкоПром-Липецк"	4825037859	01-Г137	6,00	асфальт	Открытая	Без ограждения	2	0,75	Металл	-	-	-	0	-	-	существующая	Да
2076	Городской округ город Липецк	городское поселение город Липецк	Грязинское ш	-	-	52.56919	39.69691	нет данных	нет данных	-	-	АО "ЭкоПром-Липецк"	4825037859	01-Г138	3,00	асфальт	Открытая	Без ограждения	1	0,75	Металл	-	-	-	0	-	-	существующая	Да
2077	Городской округ город Липецк	городское поселение город Липецк	Грязинское ш	1	-	52.57004	39.69075	нет данных	нет данных	-	-	АО "ЭкоПром-Липецк"	4825037859	01-Г139	3,00	асфальт	Закрытая	Металл	1	0,75	Металл	-	-	-	0	-	-	существующая	Да
2078	Городской округ город Липецк	городское поселение город Липецк	Грязинское ш	5	-	52.57595	39.69894	нет данных	нет данных	-	-	АО "ЭкоПром-Липецк"	4825037859	01-Г140	15,00	асфальт	Открытая	Без ограждения	5	0,75	Металл	-	-	-	0	-	-	существующая	Да

Приложение 1 к приказу управления экологии и природных ресурсов Липецкой области
«Приложение А6. Реестр контейнерных площадок (по данным ОМС)

№ п/п	Данные о нахождении мест (площадок) накопления твердых коммунальных отходов							Данные о собственниках мест (площадок) накопления твердых коммунальных отходов				Организация (ИП), оказывающая услуги по сбору и транспортированию ТКО		Данные о технических характеристиках мест (площадок) накопления твердых коммунальных отходов					Контейнеры для несортированных отходов			Контейнеры для утилизируемых отходов (раздельный сбор)			Контейнеры для сбора крупногабаритных отходов			Статус (существующая/планируемая)	Совместное использование с другими МКД
	Муниципальное образование	Населенный пункт	Улица	Дом	Корпус/Строение	Широта	Долгота	Организационно-правовая форма балансодержателя (юридическое лицо - ЮЛ; индивидуальный предприниматель - ИП; физическое лицо - ФЛ)	для ЮЛ - Полное наименование организации для ИП - Фамилия, Имя, Отчество для ФЛ - Фамилия, Имя, Отчество	ИНН	ОГРН	Наименование	ИНН	Номер контейнерной площадки	Площадь, кв.м.	Тип подстилающей поверхности	Вид площадки	Материал ограждения	Кол-во	Емкость (отдельного контейнера)	Материал контейнера	Кол-во	Емкость (отдельного контейнера)	Материал контейнера	Кол-во	Емкость (отдельного контейнера) м3	Материал контейнера		
2079	Городской округ город Липецк	городское поселение город Липецк	Грязинское ш	6	-	52.56452	39.68508	нет данных	нет данных	-	-	АО "ЭкоПром-Липецк"	4825037859	01-Г141	6,00	асфальт	Открытая	Без ограждения	2	0,75	Металл	-	-	-	0	-	-	существующая	Да
2080	Городской округ город Липецк	городское поселение город Липецк	Грязинское ш	9	А	52.57351	39.69904	нет данных	нет данных	-	-	АО "ЭкоПром-Липецк"	4825037859	01-Г142	6,00	асфальт	Открытая	Без ограждения	2	0,75	Металл	-	-	-	0	-	-	существующая	Да
2081	Городской округ город Липецк	городское поселение город Липецк	Грязинское ш	9	А	52.57404	39.69996	нет данных	нет данных	-	-	АО "ЭкоПром-Липецк"	4825037859	01-Г143	3,00	асфальт	Открытая	Без ограждения	1	0,75	Металл	-	-	-	0	-	-	существующая	Да
2082	Городской округ город Липецк	городское поселение город Липецк	Грязинское ш	9	А/И	52.57348	39.69977	нет данных	нет данных	-	-	АО "ЭкоПром-Липецк"	4825037859	01-Г144	3,00	асфальт	Открытая	Без ограждения	1	0,75	Металл	-	-	-	0	-	-	существующая	Да
2083	Городской округ город Липецк	городское поселение город Липецк	Гагарина	106	-	52.623227	39.565093	ЮЛ	ОАО "Российские железные дороги" Юго-Восточная региональная дирекция железнодорожных вокзалов - структурное подразделение Дирекции железнодорожных вокзалов - филиал ОАО "РЖД"	-	-	АО "ЭкоПром-Липецк"	4825037859	01-Г145	10,75	асфальт	Закрытая	Металл	3	1,10	Пластик	-	-	-	0	-	-	существующая	Да
2084	Городской округ город Липецк	городское поселение город Липецк	Гагарина	93	-	52.62247	39.57146	ЮЛ	общедолевая собственность собственников помещений МКД, в управлении управляющей компании	-	-	АО "ЭкоПром-Липецк"	4825037859	01-Г146	9,00	бетон	Закрытая	Металл	2	1,10	Пластик	-	-	-	0	-	-	существующая	Да
2085	Городской округ город Липецк	городское поселение город Липецк	Горького	2	А	52.600512	39.585695	ФЛ	Теряева Елена Николаевна	-	-	АО "ЭкоПром-Липецк"	4825037859	01-Г147	1,50	асфальт	Закрытая	Металл	1	1,10	Пластик	-	-	-	0	-	-	существующая	Да
2086	Городской округ город Липецк	городское поселение город Липецк	Гагарина	100	Б	52.62284	39.574816	ЮЛ	ООО "Корзинка-6"	4824038842	1064823069574	АО "ЭкоПром-Липецк"	4825037859	01-Г148	18,36	бетон	Закрытая	Металл	3	0,75	Металл	-	-	-	0	-	-	существующая	Да
2087	Городской округ город Липецк	городское поселение город Липецк	Депутатская	55	-	52.592106	39.570481	ЮЛ	общедолевая собственность собственников помещений МКД, в управлении управляющей компании	-	-	АО "ЭкоПром-Липецк"	4825037859	01-Д002	9,00	асфальт	Закрытая	Металл	3	1,10	Пластик	1	0.9	Металл	1	8,00	Металл	существующая	Да
2088	Городской округ город Липецк	городское поселение город Липецк	Депутатская	56	-	52.59144	39.568667	ЮЛ	общедолевая собственность собственников помещений МКД, в управлении управляющей компании	-	-	АО "ЭкоПром-Липецк"	4825037859	01-Д003	12,00	асфальт	Закрытая	Металл	4	1,10	Пластик	1	0.9	Металл	0	-	-	существующая	Да
2089	Городской округ город Липецк	городское поселение город Липецк	Депутатская	61	-	52.592141	39.569049	ЮЛ	общедолевая собственность собственников помещений МКД, в управлении управляющей компании	-	-	АО "ЭкоПром-Липецк"	4825037859	01-Д004	9,00	асфальт	Закрытая	Металл	3	1,10	Пластик	1	0.9	Металл	0	-	-	существующая	Да
2090	Городской округ город Липецк	городское поселение город Липецк	Депутатская	65	-	52.593009	39.567735	ЮЛ	общедолевая собственность собственников помещений МКД, в управлении управляющей компании	-	-	АО "ЭкоПром-Липецк"	4825037859	01-Д005	6,00	асфальт	Закрытая	Металл	2	1,10	Пластик	1	0.9	Металл	0	-	-	существующая	Да
2091	Городской округ город Липецк	городское поселение город Липецк	Депутатская	80	-	52.592376	39.567208	ЮЛ	общедолевая собственность собственников помещений МКД, в управлении управляющей компании	-	-	АО "ЭкоПром-Липецк"	4825037859	01-Д006	9,00	асфальт	Закрытая	Металл	3	1,10	Пластик	1	0.9	Металл	0	-	-	существующая	Да
2092	Городской округ город Липецк	городское поселение город Липецк	Депутатская	81	-	52.594417	39.567557	ЮЛ	общедолевая собственность собственников помещений МКД, в управлении управляющей компании	-	-	АО "ЭкоПром-Липецк"	4825037859	01-Д007	6,00	асфальт	Закрытая	Металл	2	1,10	Пластик	1	0.9	Металл	1	8,00	Металл	существующая	Да
2093	Городской округ город Липецк	городское поселение город Липецк	Детская	2	Б	52.582262	39.479666	ЮЛ	общедолевая собственность собственников помещений МКД, в управлении управляющей компании	-	-	АО "ЭкоПром-Липецк"	4825037859	01-Д009	15,00	железобетон	Закрытая	Металл	5	0,75	Металл	1	0.9	Металл	1	8,00	Металл	существующая	Да
2094	Городской округ город Липецк	городское поселение город Липецк	Детская	2	В	52.58237	39.47645	ЮЛ	Администрация города Липецка, постоянное (бессрочное) пользование	-	-	АО "ЭкоПром-Липецк"	4825037859	01-Д010	6,00	асфальт	Закрытая	Металл	2	1,10	Пластик	-	-	-	0	-	-	существующая	Да
2095	Городской округ город Липецк	городское поселение город Липецк	Детская	15	-	52.582441	39.469681	ЮЛ	общедолевая собственность собственников помещений МКД, в управлении управляющей компании	-	-	АО "ЭкоПром-Липецк"	4825037859	01-Д011	152,00	железобетон	Закрытая	Металл	4	1,10	Пластик	1	0.9	Металл	1	8,00	Металл	существующая	Да
2096	Городской округ город Липецк	городское поселение город Липецк	Дзержинского	7	-	52.587771	39.61761	ЮЛ	общедолевая собственность собственников помещений МКД, в управлении управляющей компании	-	-	АО "ЭкоПром-Липецк"	4825037859	01-Д012	12,00	железобетон	Закрытая	железобетон	4	1,10	Пластик	1	0.9	Металл	0	-	-	существующая	Да
2097	Городской округ город Липецк	городское поселение город Липецк	Дзержинского	13	-	52.587737	39.618933	ЮЛ	общедолевая собственность собственников помещений МКД, в управлении управляющей компании	-	-	АО "ЭкоПром-Липецк"	4825037859	01-Д013	9,00	асфальт	Закрытая	Металл	3	1,10	Пластик	1	0.9	Металл	0	-	-	существующая	Да

Приложение 1 к приказу управления экологии и природных ресурсов Липецкой области
«Приложение А6. Реестр контейнерных площадок (по данным ОМС)

№ п/п	Данные о нахождении мест (площадок) накопления твердых коммунальных отходов							Данные о собственниках мест (площадок) накопления твердых коммунальных отходов				Организация (ИП), оказывающая услуги по сбору и транспортированию ТКО		Данные о технических характеристиках мест (площадок) накопления твердых коммунальных отходов					Контейнеры для несортированных отходов			Контейнеры для утилизируемых отходов (раздельный сбор)			Контейнеры для сбора крупногабаритных отходов			Статус (существующая/планируемая)	Совместное использование с другими МКД
	Муниципальное образование	Населенный пункт	Улица	Дом	Корпус/Строение	Широта	Долгота	Организационно-правовая форма балансодержателя (юридическое лицо - ЮЛ; индивидуальный предприниматель - ИП; физическое лицо - ФЛ)	для ЮЛ - Полное наименование организации для ИП - Фамилия, Имя, Отчество для ФЛ - Фамилия, Имя, Отчество	ИНН	ОГРН	Наименование	ИНН	Номер контейнерной площадки	Площадь, кв.м.	Тип подстилающей поверхности	Вид площадки	Материал ограждения	Кол-во	Емкость (отдельного контейнера)	Материал контейнера	Кол-во	Емкость (отдельного контейнера)	Материал контейнера	Кол-во	Емкость (отдельного контейнера) м3	Материал контейнера		
2098	Городской округ город Липецк	городское поселение город Липецк	Дзержинского	31	-	52.583554	39.620491	ЮЛ	общедолевая собственность собственников помещений МКД, в управлении управляющей компании	-	-	АО "ЭкоПром-Липецк"	4825037859	01-Д014	21,00	железобетон	Закрытая	Металл	7	1,10	Пластик	1	0.9	Металл	0	-	-	существующая	Да
2099	Городской округ город Липецк	городское поселение город Липецк	Доватора	2	-	52.596704	39.561942	ЮЛ	общедолевая собственность собственников помещений МКД, в управлении	-	-	АО "ЭкоПром-Липецк"	4825037859	01-Д015	9,00	асфальт	Закрытая	Металл	3	1,10	Пластик	1	0.9	Металл	0	-	-	существующая	Да
2100	Городской округ город Липецк	городское поселение город Липецк	Доватора	10	А	52.60136	39.55665	нет данных	нет данных	-	-	АО "ЭкоПром-Липецк"	4825037859	01-Д023	3,00	асфальт	Открытая	Без ограждения	1	0,75	Металл	-	-	-	0	-	-	существующая	Да
2101	Городской округ город Липецк	городское поселение город Липецк	Доватора	2	А	52.5962	39.56363	нет данных	нет данных	-	-	АО "ЭкоПром-Липецк"	4825037859	01-Д016	12,00	асфальт	Открытая	Без ограждения	4	0,75	Металл	-	-	-	0	-	-	существующая	Да
2102	Городской округ город Липецк	городское поселение город Липецк	Доватора	3	А	52.59513	39.56111	нет данных	нет данных	-	-	АО "ЭкоПром-Липецк"	4825037859	01-Д017	3,00	асфальт	Открытая	Без ограждения	1	1,10	Пластик	-	-	-	0	-	-	существующая	Да
2103	Городской округ город Липецк	городское поселение город Липецк	Доватора	4	1	52.59774	39.56358	ЮЛ	общедолевая собственность собственников помещений МКД, в управлении управляющей компании	-	-	АО "ЭкоПром-Липецк"	4825037859	01-Д018	15,00	асфальт	Закрытая	Металл	5	1,10	Пластик	-	-	-	0	-	-	существующая	Да
2104	Городской округ город Липецк	городское поселение город Липецк	Доватора	4	А	52.596704	39.561942	ЮЛ	общедолевая собственность собственников помещений МКД, в управлении	-	-	АО "ЭкоПром-Липецк"	4825037859	01-Д019	15,00	асфальт	Закрытая	Металл	5	1,10	Пластик	1	0.9	Металл	0	-	-	существующая	Да
2105	Городской округ город Липецк	городское поселение город Липецк	Доватора	6	-	52.596946	39.560949	ЮЛ	общедолевая собственность собственников помещений МКД, в управлении управляющей компании	-	-	АО "ЭкоПром-Липецк"	4825037859	01-Д020	6,00	асфальт	Закрытая	Металл	2	1,10	Пластик	1	0.9	Металл	0	-	-	существующая	Да
2106	Городской округ город Липецк	городское поселение город Липецк	Доватора	7	-	52.596222	39.559895	ЮЛ	общедолевая собственность собственников помещений МКД, в управлении управляющей компании	-	-	АО "ЭкоПром-Липецк"	4825037859	01-Д021	9,00	железобетон	Закрытая	Металл	3	1,10	Пластик	-	-	-	0	-	-	существующая	Да
2107	Городской округ город Липецк	городское поселение город Липецк	Доватора	8	-	52.597623	39.560725	ЮЛ	общедолевая собственность собственников помещений МКД, в управлении	-	-	АО "ЭкоПром-Липецк"	4825037859	01-Д022	9,00	асфальт	Закрытая	Металл	3	1,10	Пластик	1	0.9	Металл	0	-	-	существующая	Да
2108	Городской округ город Липецк	городское поселение город Липецк	Есенина	12	-	52.58778	39.52638	ЮЛ	Администрация города Липецка, постоянное (бессрочное) пользование	-	-	АО "ЭкоПром-Липецк"	4825037859	01-Е023	3,00	плитка	Закрытая	Металл	1	1,10	Пластик	-	-	-	0	-	-	существующая	Да
2109	Городской округ город Липецк	городское поселение город Липецк	Жуковского	7	-	52.539869	39.577379	ЮЛ	общедолевая собственность собственников помещений МКД, в управлении	-	-	АО "ЭкоПром-Липецк"	4825037859	01-Ж010	12,00	асфальт	Открытая	Без ограждения	4	1,10	Пластик	2	0.9. 1.1	Металл Пластик	1	8,00	Металл	существующая	Да
2110	Городской округ город Липецк	городское поселение город Липецк	Доватора	10	А	52.59899	39.5561	нет данных	нет данных	-	-	АО "ЭкоПром-Липецк"	4825037859	01-Д024	3,00	асфальт	Открытая	Без ограждения	1	0,75	Металл	-	-	-	0	-	-	существующая	Да
2111	Городской округ город Липецк	городское поселение город Липецк	Доватора	10	А	52.59944	39.55597	нет данных	нет данных	-	-	АО "ЭкоПром-Липецк"	4825037859	01-Д025	3,00	асфальт	Открытая	Без ограждения	1	0,75	Металл	-	-	-	0	-	-	существующая	Да
2112	Городской округ город Липецк	городское поселение город Липецк	Доватора	10	Б	52.600257	39.55617	ЮЛ	общедолевая собственность собственников помещений МКД, в управлении	-	-	АО "ЭкоПром-Липецк"	4825037859	01-Д026	6,00	железобетон	Закрытая	Металл	2	1,10	Пластик	1	0.9	Металл	0	-	-	существующая	Да
2113	Городской округ город Липецк	городское поселение город Липецк	Доватора	12	-	52.59971	39.55454	нет данных	нет данных	-	-	АО "ЭкоПром-Липецк"	4825037859	01-Д027	24,00	асфальт	Открытая	Без ограждения	8	0,75	Металл	-	-	-	0	-	-	существующая	Да
2114	Городской округ город Липецк	городское поселение город Липецк	Доватора	14	-	52.60008	39.5544	нет данных	нет данных	-	-	АО "ЭкоПром-Липецк"	4825037859	01-Д028	6,00	асфальт	Открытая	Без ограждения	2	0,75	Металл	-	-	-	0	-	-	существующая	Да
2115	Городской округ город Липецк	городское поселение город Липецк	Доватора	14	А	52.60086	39.55462	нет данных	нет данных	-	-	АО "ЭкоПром-Липецк"	4825037859	01-Д029	6,00	асфальт	Открытая	Без ограждения	2	0,75	Металл	-	-	-	0	-	-	существующая	Да
2116	Городской округ город Липецк	городское поселение город Липецк	Елецкое шоссе	15	-	52.59757	39.481853	ЮЛ	ООО "Деруа Мерлен Восток"	5029069967	1035005516105	АО "ЭкоПром-Липецк"	4825037859	01-Е024	18,00	асфальт	Закрытая	Металл	-	-	-	-	-	-	2	8,00	-	существующая	Да
2117	Городской округ город Липецк	городское поселение город Липецк	Елецкое ш	-	-	52.59929	39.50364	нет данных	нет данных	-	-	АО "ЭкоПром-Липецк"	4825037859	01-Е006	3,00	асфальт	Открытая	Без ограждения	1	0,75	Металл	-	-	-	0	-	-	существующая	Да
2118	Городской округ город Липецк	городское поселение город Липецк	Доватора	16	-	52.600717	39.552066	ЮЛ	общедолевая собственность собственников помещений МКД, в управлении	-	-	АО "ЭкоПром-Липецк"	4825037859	01-Д030	15,00	железобетон	Закрытая	Металл	5	1,10	Пластик	1	0.9	Металл	0	-	-	существующая	Да
2119	Городской округ город Липецк	городское поселение город Липецк	Доватора	18	-	52.601342	39.552809	ЮЛ	общедолевая собственность собственников помещений МКД, в управлении	-	-	АО "ЭкоПром-Липецк"	4825037859	01-Д031	3,00	железобетон	Закрытая	железобетон	1	1,10	Пластик	-	-	-	0	-	-	существующая	Да
2120	Городской округ город Липецк	городское поселение город Липецк	Доватора	57	А	52.59922	39.55304	нет данных	нет данных	-	-	АО "ЭкоПром-Липецк"	4825037859	01-Д032	6,00	асфальт	Закрытая	Металл	2	0,75	Металл	-	-	-	0	-	-	существующая	Да
2121	Городской округ город Липецк	городское поселение город Липецк	Достоевского	35	-	52.59615	39.5542	нет данных	нет данных	-	-	АО "ЭкоПром-Липецк"	4825037859	01-Д033	6,00	асфальт	Открытая	Без ограждения	2	0,75	Металл	-	-	-	0	-	-	существующая	Да
2122	Городской округ город Липецк	городское поселение город Липецк	Дружбы	3	А	52.63937	39.63961	нет данных	нет данных	-	-	АО "ЭкоПром-Липецк"	4825037859	01-Д034	3,00	асфальт	Открытая	Без ограждения	1	0,75	Металл	-	-	-	0	-	-	существующая	Да
2123	Городской округ город Липецк	городское поселение город Липецк	Дружбы	32	-	52.6403	39.64913	ЮЛ	общедолевая собственность собственников помещений МКД, в управлении управляющей компании	-	-	АО "ЭкоПром-Липецк"	4825037859	01-Д035	6,00	железобетон	Закрытая	железобетон	2	0,75	Металл	-	-	-	0	-	-	существующая	Да
2124	Городской округ город Липецк	городское поселение город Липецк	Дружбы	32	-	52.63971	39.64961	нет данных	нет данных	-	-	АО "ЭкоПром-Липецк"	4825037859	01-Д036	3,00	асфальт	Открытая	Без ограждения	1	0,75	Металл	-	-	-	0	-	-	существующая	Да
2125	Городской округ город Липецк	городское поселение город Липецк	Дружбы	32	А	52.639163	39.651106	нет данных	нет данных	-	-	АО "ЭкоПром-Липецк"	4825037859	01-Д037	6,00	асфальт	Открытая	Без ограждения	2	0,75	Металл	-	-	-	0	-	-	существующая	Да
2126	Городской округ город Липецк	городское поселение город Липецк	Детская	25	-	52.583682	39.467282	ИП	ИП Горельков Андрей Александрович	-	-	АО "ЭкоПром-Липецк"	4825037859	01-Д038	4,50	бетон	Закрытая	Металл	1	0,75	Металл	-	-	-	0	-	-	существующая	Да
2127	Городской округ город Липецк	городское поселение город Липецк	Елецкая	10	2	52.62121	39.62834	ЮЛ	общедолевая собственность собственников помещений МКД, в управлении	-	-	АО "ЭкоПром-Липецк"	4825037859	01-Е002	9,00	асфальт	Закрытая	Металл	3	1,10	Пластик	-	-	-	0	-	-	существующая	Да

Приложение 1 к приказу управления экологии и природных ресурсов Липецкой области
«Приложение А6. Реестр контейнерных площадок (по данным ОМС)

№ п/п	Данные о нахождении мест (площадок) накопления твердых коммунальных отходов							Данные о собственниках мест (площадок) накопления твердых коммунальных отходов				Организация (ИП), оказывающая услуги по сбору и транспортированию ТКО		Данные о технических характеристиках мест (площадок) накопления твердых коммунальных отходов					Контейнеры для несортированных отходов			Контейнеры для утилизируемых отходов (раздельный сбор)			Контейнеры для сбора крупногабаритных отходов			Статус (существующая/планируемая)	Совместное использование с другими МКД
	Муниципальное образование	Населенный пункт	Улица	Дом	Корпус/Строение	Широта	Долгота	Организационно-правовая форма балансодержателя (юридическое лицо - ЮЛ; индивидуальный предприниматель - ИП; физическое лицо - ФЛ)	для ЮЛ - Полное наименование организации для ИП - Фамилия, Имя, Отчество для ФЛ - Фамилия, Имя, Отчество	ИНН	ОГРН	Наименование	ИНН	Номер контейнерной площадки	Площадь, кв.м.	Тип подстилающей поверхности	Вид площадки	Материал ограждения	Кол-во	Емкость (отдельного контейнера)	Материал контейнера	Кол-во	Емкость (отдельного контейнера)	Материал контейнера	Кол-во	Емкость (отдельного контейнера) м3	Материал контейнера		
2128	Городской округ город Липецк	городское поселение город Липецк	Елецкая	63	-	52.6245	39.63383	ЮЛ	Администрация города Липецка, постоянное (бессрочное) пользование Муниципальное бюджетно	-	-	АО "ЭкоПром-Липецк"	4825037859	01-Е003	3,00	железобетон	Закрытая	Металл	1	1,10	Пластик	-	-	-	0	-	-	существующая	Да
2129	Городской округ город Липецк	городское поселение город Липецк	Елецкая	67	-	52.624343	39.635208	ЮЛ	общедолевая собственность собственников помещений МКД, в управлении управляющей компании	-	-	АО "ЭкоПром-Липецк"	4825037859	01-Е004	5,90	асфальт	Закрытая	бордюр	3	1,10	Пластик	-	-	-	0	-	-	существующая	Да
2130	Городской округ город Липецк	городское поселение город Липецк	Елецкая	71	А	52.62555	39.6374	нет данных	нет данных	-	-	АО "ЭкоПром-Липецк"	4825037859	01-Е005	9,00	асфальт	Закрытая	Металл	3	0,75	Металл	-	-	-	0	-	-	существующая	Да
2131	Городской округ город Липецк	городское поселение город Липецк	Железногорская	2	А	52.536658	39.757671	ЮЛ	общедолевая собственность собственников помещений МКД, в управлении управляющей компании	-	1035010000000	АО "ЭкоПром-Липецк"	4825037859	01-Ж001	3,00	бетон	Открытая	Без ограждения	1	1,10	Пластик	-	-	-	0	-	-	существующая	Да
2132	Городской округ город Липецк	городское поселение город Липецк	Елецкое ш	-	-	52.60005	39.49258	нет данных	нет данных	-	-	АО "ЭкоПром-Липецк"	4825037859	01-Е007	6,00	железобетон	Закрытая	железобетон	2	0,75	Металл	-	-	-	0	-	-	существующая	Да
2133	Городской округ город Липецк	городское поселение город Липецк	Елецкое ш	1	А	52.596321	39.493652	ЮЛ	общедолевая собственность собственников помещений МКД, в управлении	-	-	АО "ЭкоПром-Липецк"	4825037859	01-Е008	6,00	железобетон	Закрытая	Металл	2	1,10	Пластик	1	0.9	Металл	0	-	-	существующая	Да
2134	Городской округ город Липецк	городское поселение город Липецк	Елецкое ш	2	-	52.59816	39.49427	нет данных	нет данных	-	-	АО "ЭкоПром-Липецк"	4825037859	01-Е009	9,00	плитка	Закрытая	Металл	3	0,75	Металл	-	-	-	0	-	-	существующая	Да
2135	Городской округ город Липецк	городское поселение город Липецк	Елецкое ш	3	-	52.597241	39.492782	ЮЛ	общедолевая собственность собственников помещений МКД, в управлении управляющей компании	-	-	АО "ЭкоПром-Липецк"	4825037859	01-Е010	9,00	плитка	Закрытая	Металл	3	1,10	Пластик	1	0.9	Металл	0	-	-	существующая	Да
2136	Городской округ город Липецк	городское поселение город Липецк	Елецкое ш	7	-	52.59771	39.490753	ЮЛ	общедолевая собственность собственников помещений МКД, в управлении	-	-	АО "ЭкоПром-Липецк"	4825037859	01-Е011	9,00	асфальт	Закрытая	Металл	3	1,10	Пластик	-	-	-	0	-	-	существующая	Да
2137	Городской округ город Липецк	городское поселение город Липецк	Елецкое ш	7	А	52.596482	39.490762	ЮЛ	общедолевая собственность собственников помещений МКД, в управлении	-	-	АО "ЭкоПром-Липецк"	4825037859	01-Е012	12,00	асфальт	Закрытая	Металл	4	1,10	Пластик	1	0.9	Металл	0	-	-	существующая	Да
2138	Городской округ город Липецк	городское поселение город Липецк	Железнодорожная	1	А	52.62498	39.60822	нет данных	нет данных	-	-	АО "ЭкоПром-Липецк"	4825037859	01-Ж002	3,00	асфальт	Открытая	Без ограждения	1	0,75	Металл	-	-	-	0	-	-	существующая	Да
2139	Городской округ город Липецк	городское поселение город Липецк	Есенина	-	-	52.58543	39.525	ЮЛ	Администрация города Липецка, постоянное (бессрочное) пользование Муниципальное автономна	-	-	АО "ЭкоПром-Липецк"	4825037859	01-Е013	3,00	асфальт	Закрытая	железобетон	1	1,10	Пластик	-	-	-	0	-	-	существующая	Да
2140	Городской округ город Липецк	городское поселение город Липецк	Есенина	1	-	52.585598	39.53005	ЮЛ	общедолевая собственность собственников помещений МКД, в управлении управляющей компании	-	-	АО "ЭкоПром-Липецк"	4825037859	01-Е014	6,00	асфальт	Закрытая	Металл	4	1,10	Пластик	2	0.9. 1.1	Металл Пластик	0	-	-	существующая	Да
2141	Городской округ город Липецк	городское поселение город Липецк	Есенина	2	-	52.585976	39.531266	ЮЛ	общедолевая собственность собственников помещений МКД, в управлении управляющей компании	-	-	АО "ЭкоПром-Липецк"	4825037859	01-Е015	6,00	асфальт	Закрытая	Металл	2	1,10	Пластик	2	0.9. 1.1	Металл Пластик	0	-	-	существующая	Да
2142	Городской округ город Липецк	городское поселение город Липецк	Есенина	5	-	52.586405	39.527958	ЮЛ	общедолевая собственность собственников помещений МКД, в управлении управляющей компании	-	-	АО "ЭкоПром-Липецк"	4825037859	01-Е016	12,00	асфальт	Закрытая	Металл	4	1,10	Пластик	2	0.9. 1.1	Металл Пластик	0	-	-	существующая	Да
2143	Городской округ город Липецк	городское поселение город Липецк	Есенина	6	-	52.586698	39.529371	ЮЛ	общедолевая собственность собственников помещений МКД, в управлении управляющей компании	-	-	АО "ЭкоПром-Липецк"	4825037859	01-Е017	9,00	асфальт	Закрытая	Металл	3	1,10	Пластик	2	0.9. 1.1	Металл Пластик	0	-	-	существующая	Да
2144	Городской округ город Липецк	городское поселение город Липецк	Есенина	7	-	52.58538	39.52505	ЮЛ	Администрация города Липецка, постоянное (бессрочное) пользование Муниципальное автономное дошкольное об разовательное учреждение детский сад № 40 г. Липецка	-	-	АО "ЭкоПром-Липецк"	4825037859	01-Е018	3,00	железобетон	Закрытая	Металл	1	1,10	Пластик	-	-	-	0	-	-	существующая	Да
2145	Городской округ город Липецк	городское поселение город Липецк	Есенина	7	А	52.58543	39.525	нет данных	нет данных	-	-	АО "ЭкоПром-Липецк"	4825037859	01-Е019	3,00	асфальт	Открытая	Без ограждения	1	1,10	Пластик	1	0.9	Металл	0	-	-	существующая	Да
2146	Городской округ город Липецк	городское поселение город Липецк	Есенина	8	-	52.587091	39.527517	ЮЛ	общедолевая собственность собственников помещений МКД, в управлении управляющей компании	-	-	АО "ЭкоПром-Липецк"	4825037859	01-Е020	6,00	асфальт	Закрытая	Металл	2	1,10	Пластик	2	0.9. 1.1	Металл Пластик	0	-	-	существующая	Да
2147	Городской округ город Липецк	городское поселение город Липецк	Есенина	9	-	52.58727	39.524256	ЮЛ	общедолевая собственность собственников помещений МКД, в управлении	-	-	АО "ЭкоПром-Липецк"	4825037859	01-Е021	9,00	асфальт	Закрытая	Металл	3	1,10	Пластик	2	0.9. 1.1	Металл Пластик	0	-	-	существующая	Да
2148	Городской округ город Липецк	городское поселение город Липецк	Есенина	10	-	52.58691	39.525296	ЮЛ	общедолевая собственность собственников помещений МКД, в управлении управляющей компании	-	-	АО "ЭкоПром-Липецк"	4825037859	01-Е022	12,00	асфальт	Закрытая	Металл	4	1,10	Пластик	2	0.9. 1.1	Металл Пластик	0	-	-	существующая	Да
2149	Городской округ город Липецк	городское поселение город Липецк	Желябова	19	-	52.61475	39.59938	ЮЛ	Администрация города Липецка, постоянное (бессрочное) пользование Муниципальное	-	-	АО "ЭкоПром-Липецк"	4825037859	01-Ж008	6,00	бетон	Закрытая	Металл	2	1,10	Пластик	-	-	-	0	-	-	существующая	Да

Приложение 1 к приказу управления экологии и природных ресурсов Липецкой области
«Приложение А6. Реестр контейнерных площадок (по данным ОМС)

№ п/п	Данные о нахождении мест (площадок) накопления твердых коммунальных отходов							Данные о собственниках мест (площадок) накопления твердых коммунальных отходов				Организация (ИП), оказывающая услуги по сбору и транспортированию ТКО		Данные о технических характеристиках мест (площадок) накопления твердых коммунальных отходов					Контейнеры для несортированных отходов			Контейнеры для утилизируемых отходов (раздельный сбор)			Контейнеры для сбора крупногабаритных отходов			Статус (существующая/планируемая)	Совместное использование с другими МКД
	Муниципальное образование	Населенный пункт	Улица	Дом	Корпус/Строение	Широта	Долгота	Организационно-правовая форма балансодержателя (юридическое лицо - ЮЛ; индивидуальный предприниматель - ИП; физическое лицо - ФЛ)	для ЮЛ - Полное наименование организации для ИП - Фамилия, Имя, Отчество для ФЛ - Фамилия, Имя, Отчество	ИНН	ОГРН	Наименование	ИНН	Номер контейнерной площадки	Площадь, кв.м.	Тип подстилающей поверхности	Вид площадки	Материал ограждения	Кол-во	Емкость (отдельного контейнера)	Материал контейнера	Кол-во	Емкость (отдельного контейнера)	Материал контейнера	Кол-во	Емкость (отдельного контейнера) м3	Материал контейнера		
2150	Городской округ город Липецк	городское поселение город Липецк	Жуковского	6	А	52.54063	39.576454	нет данных	нет данных	-	-	АО "ЭкоПром-Липецк"	4825037859	01-Ж009	6,00	асфальт	Открытая	Без ограждения	2	0,75	Металл	-	-	-	0	-	-	существующая	Да
2151	Елецкий муниципальный район	д. Ильинка	Мещерская	23	-	52.46291	38.594488	ЮЛ	Администрация сельского поселения	-	1024800607435	ООО "ТЭКО-Сервис"	6829005315	09-0010-10	6,00	бетон	Открытая	Металл	2	1,10	Пластик	-	-	-	0	-	-	существующая	Нет
2152	Городской округ город Липецк	городское поселение город Липецк	Жуковского	8	А	52.54023	39.57597	нет данных	нет данных	-	-	АО "ЭкоПром-Липецк"	4825037859	01-Ж011	3,00	асфальт	Открытая	Без ограждения	1	0,75	Металл	-	-	-	0	-	-	существующая	Да
2153	Городской округ город Липецк	городское поселение город Липецк	Жуковского	11	-	52.538724	39.57531	ЮЛ	общедолевая собственность собственников помещений МКД, в управлении управляющей компании	-	-	АО "ЭкоПром-Липецк"	4825037859	01-Ж012	11,00	бетон	Открытая	Без ограждения	4	1,10	Пластик	2	0.9. 1.1	Металл Пластик	1	8,00	Металл	существующая	Да
2154	Городской округ город Липецк	городское поселение город Липецк	Жуковского	11	А	52.53857	39.5769	ЮЛ	Администрация города Липецка, постоянное (бессрочное) пользование	-	-	АО "ЭкоПром-Липецк"	4825037859	01-Ж013	3,00	бетон	Закрытая	Металл	1	1,10	Пластик	-	-	-	0	-	-	существующая	Да
2155	Городской округ город Липецк	городское поселение город Липецк	Жуковского	15	-	52.537342	39.573304	ЮЛ	общедолевая собственность собственников помещений МКД, в управлении	-	-	АО "ЭкоПром-Липецк"	4825037859	01-Ж014	23,00	бетон	Открытая	Без ограждения	5	1,10	Пластик	2	0.9. 1.1	Металл Пластик	1	8,00	Металл	существующая	Да
2156	Городской округ город Липецк	городское поселение город Липецк	Жуковского	22	Б	52.53536	39.5675	нет данных	нет данных	-	-	АО "ЭкоПром-Липецк"	4825037859	01-Ж015	3,00	асфальт	Открытая	Без ограждения	1	0,75	Металл	-	-	-	0	-	-	существующая	Да
2157	Городской округ город Липецк	городское поселение город Липецк	Жуковского	24	-	52.535556	39.566921	ЮЛ	общедолевая собственность собственников помещений МКД, в управлении	-	-	АО "ЭкоПром-Липецк"	4825037859	01-Ж016	26,00	асфальт	Открытая	Без ограждения	7	1,10	Пластик	2	0.9. 1.1	Металл Пластик	1	8,00	Металл	существующая	Да
2158	Городской округ город Липецк	городское поселение город Липецк	Жуковского	27	-	52.534368	39.568422	ЮЛ	общедолевая собственность собственников помещений МКД, в управлении управляющей компании	-	-	АО "ЭкоПром-Липецк"	4825037859	01-Ж017	12,00	железобетон	Открытая	Без ограждения	4	1,10	Пластик	2	0.9. 1.1	Металл Пластик	0	-	-	существующая	Да
2159	Городской округ город Липецк	городское поселение город Липецк	Заводская площадь	3	-	52.634079	39.665501	ФЛ	Андреев Юрий Иванович	-	-	АО "ЭкоПром-Липецк"	4825037859	01-З001	6,00	асфальт	Закрытая	Металл	3	0,75	Металл	-	-	-	0	-	-	существующая	Да
2160	Городской округ город Липецк	городское поселение город Липецк	Заводская площадь	1	-	52.63311	39.658209	нет данных	нет данных	-	-	АО "ЭкоПром-Липецк"	4825037859	01-З002	18,00	асфальт	Закрытая	Металл	6	0,75	Металл	-	-	-	0	-	-	существующая	Да
2161	Городской округ город Липецк	городское поселение город Липецк	Заводская площадь	1	-	52.6328	39.65722	нет данных	нет данных	-	-	АО "ЭкоПром-Липецк"	4825037859	01-З004	3,00	асфальт	Открытая	Без ограждения	1	0,75	Металл	-	-	-	0	-	-	существующая	Да
2162	Городской округ город Липецк	городское поселение город Липецк	Заводская площадь	1	-	52.62685	39.65701	нет данных	нет данных	-	-	АО "ЭкоПром-Липецк"	4825037859	01-З005	234,00	асфальт	Открытая	Без ограждения	78	0,75	Металл	-	-	-	0	-	-	существующая	Да
2163	Елецкий муниципальный район	д. Сосенка	Зеленая	14	-	52.468612	38.599642	ЮЛ	Администрация сельского поселения	-	1024800607435	ООО "ТЭКО-Сервис"	6829005315	09-0011-10	6,00	бетон	Открытая	Металл	2	0,75	Металл	-	-	-	0	-	-	существующая	Нет
2164	Городской округ город Липецк	городское поселение город Липецк	Заводская площадь	3	-	52.634079	39.665501	нет данных	нет данных	-	-	АО "ЭкоПром-Липецк"	4825037859	01-З006	12,00	асфальт	Закрытая	Металл	4	0,75	Металл	-	-	-	0	-	-	существующая	Да
2165	Городской округ город Липецк	городское поселение город Липецк	Заводская площадь	3	А	52.634079	39.665501	ЮЛ	Липецкий областной союз потребительской кооперации	-	-	АО "ЭкоПром-Липецк"	4825037859	01-З007	4,70	асфальт	Закрытая	Металл	2	0,75	Металл	-	-	-	0	-	-	существующая	Да
2166	Городской округ город Липецк	городское поселение город Липецк	Заводская площадь	10	-	52.63593	39.66552	нет данных	нет данных	-	-	АО "ЭкоПром-Липецк"	4825037859	01-З008	3,00	асфальт	Закрытая	Металл	1	0,75	Металл	-	-	-	0	-	-	существующая	Да
2167	Городской округ город Липецк	городское поселение город Липецк	Заводская площадь	13	Б	52.633547	39.665724	нет данных	нет данных	-	-	АО "ЭкоПром-Липецк"	4825037859	01-З009	12,00	асфальт	Закрытая	железобетон	4	0,75	Металл	-	-	-	0	-	-	существующая	Да
2168	Городской округ город Липецк	городское поселение город Липецк	Загородная	19	-	52.615221	39.543741	ЮЛ	общедолевая собственность собственников помещений МКД, в управлении управляющей компании	-	-	АО "ЭкоПром-Липецк"	4825037859	01-З010	15,00	железобетон	Закрытая	Металл	5	1,10	Пластик	2	0.9. 1.1	Металл Пластик	0	-	-	существующая	Да
2169	Городской округ город Липецк	городское поселение город Липецк	Заводская площадь	3	-	52.54741	39.57563	нет данных	нет данных	-	-	АО "ЭкоПром-Липецк"	4825037859	01-З011	6,00	асфальт	Открытая	Без ограждения	2	0,75	Металл	-	-	-	0	-	-	существующая	Да
2170	Городской округ город Липецк	городское поселение город Липецк	Замятина	1	-	52.604325	39.500705	ЮЛ	общедолевая собственность собственников помещений МКД, в управлении управляющей компании	-	-	АО "ЭкоПром-Липецк"	4825037859	01-З012	12,00	асфальт	Закрытая	Металл	4	1,10	Пластик	-	-	-	0	-	-	существующая	Да
2171	Городской округ город Липецк	городское поселение город Липецк	Замятина	1	Б	52.603362	39.499685	ЮЛ	общедолевая собственность собственников помещений МКД, в управлении	-	-	АО "ЭкоПром-Липецк"	4825037859	01-З013	6,00	асфальт	Закрытая	Пластик	2	1,10	Пластик	-	-	-	0	-	-	существующая	Да
2172	Городской округ город Липецк	городское поселение город Липецк	Замятина	2	-	52.605021	39.500962	ЮЛ	общедолевая собственность собственников помещений МКД, в управлении	-	-	АО "ЭкоПром-Липецк"	4825037859	01-З014	6,00	железобетон	Закрытая	Пластик	2	1,10	Пластик	1	0.9	Металл	0	-	-	существующая	Да
2173	Городской округ город Липецк	городское поселение город Липецк	Замятина	3	-	52.605389	39.500736	ЮЛ	общедолевая собственность собственников помещений МКД, в управлении управляющей компании	-	-	АО "ЭкоПром-Липецк"	4825037859	01-З015	12,00	асфальт	Закрытая	Металл	4	1,10	Пластик	1	0.9	Металл	0	-	-	существующая	Да

Приложение 1 к приказу управления экологии и природных ресурсов Липецкой области
«Приложение А6. Реестр контейнерных площадок (по данным ОМС)

№ п/п	Данные о нахождении мест (площадок) накопления твердых коммунальных отходов							Данные о собственниках мест (площадок) накопления твердых коммунальных отходов				Организация (ИП), оказывающая услуги по сбору и транспортированию ТКО		Данные о технических характеристиках мест (площадок) накопления твердых коммунальных отходов					Контейнеры для несортированных отходов			Контейнеры для утилизируемых отходов (раздельный сбор)			Контейнеры для сбора крупногабаритных отходов			Статус (существующая/планируемая)	Совместное использование с другими МКД
	Муниципальное образование	Населенный пункт	Улица	Дом	Корпус/Строение	Широта	Долгота	Организационно-правовая форма балансодержателя (юридическое лицо - ЮЛ; индивидуальный предприниматель - ИП; физическое лицо - ФЛ)	для ЮЛ - Полное наименование организации для ИП - Фамилия, Имя, Отчество для ФЛ - Фамилия, Имя, Отчество	ИНН	ОГРН	Наименование	ИНН	Номер контейнерной площадки	Площадь, кв.м.	Тип подстилающей поверхности	Вид площадки	Материал ограждения	Кол-во	Емкость (отдельного контейнера)	Материал контейнера	Кол-во	Емкость (отдельного контейнера)	Материал контейнера	Кол-во	Емкость (отдельного контейнера) м3	Материал контейнера		
2174	Городской округ город Липецк	городское поселение город Липецк	Замятина	4	А	52.606076	39.504393	ЮЛ	общедолевая собственность собственников помещений МКД, в управлении управляющей компании	-	-	АО "ЭкоПром-Липецк"	4825037859	01-3016	9,00	железобетон	Закрытая	Металл	3	1,10	Пластик	1	0.9	Металл	0	-	-	существующая	Да
2175	Городской округ город Липецк	городское поселение город Липецк	Краснозаводская	1	-	52.54703	39.57316	нет данных	нет данных	-	-	АО "ЭкоПром-Липецк"	4825037859	01-К229	24,00	асфальт	Закрытая	Металл	8	0,75	Металл	-	-	-	0	-	-	существующая	Да
2176	Городской округ город Липецк	городское поселение город Липецк	Замятина	5	А	52.60569	39.50277	ЮЛ	Администрация города Липецка, постоянное (бессрочное) пользование Муниципальное бюджетное дошкольное об	-	-	АО "ЭкоПром-Липецк"	4825037859	01-3017	3,00	асфальт	Закрытая	железобетон	1	1,10	Пластик	-	-	-	0	-	-	существующая	Да
2177	Городской округ город Липецк	городское поселение город Липецк	Западная	44	-	52.611067	39.53936	ЮЛ	общедолевая собственность собственников помещений МКД, в управлении	-	-	АО "ЭкоПром-Липецк"	4825037859	01-3018	9,00	железобетон	Закрытая	железобетон	3	1,10	Пластик	-	-	-	0	-	-	существующая	Да
2178	Городской округ город Липецк	городское поселение город Липецк	Звездная	2	1	52.608083	39.551314	ЮЛ	общедолевая собственность собственников помещений МКД, в управлении	-	-	АО "ЭкоПром-Липецк"	4825037859	01-3019	18,00	железобетон	Закрытая	Металл	6	1,10	Пластик	2	0.9. 1.1	Металл Пластик	0	-	-	существующая	Да
2179	Городской округ город Липецк	городское поселение город Липецк	Звездная	3	4	52.605695	39.549633	ЮЛ	общедолевая собственность собственников помещений МКД, в управлении управляющей компании	-	-	АО "ЭкоПром-Липецк"	4825037859	01-3020	21,00	железобетон	Закрытая	Металл	7	1,10	Пластик	2	0.9. 1.1	Металл Пластик	0	-	-	существующая	Да
2180	Городской округ город Липецк	городское поселение город Липецк	Звездная	4	3	52.605269	39.553388	ЮЛ	общедолевая собственность собственников помещений МКД, в управлении управляющей компании	-	-	АО "ЭкоПром-Липецк"	4825037859	01-3021	21,00	железобетон	Закрытая	Металл	7	1,10	Пластик	1	01.янв	Пластик	0	-	-	существующая	Да
2181	Городской округ город Липецк	городское поселение город Липецк	Звездная	4	А	52.606705	39.553366	ЮЛ	общедолевая собственность собственников помещений МКД, в управлении	-	-	АО "ЭкоПром-Липецк"	4825037859	01-3022	9,00	железобетон	Закрытая	Металл	3	1,10	Пластик	1	01.янв	Пластик	0	-	-	существующая	Да
2182	Городской округ город Липецк	городское поселение город Липецк	Звездная	5	-	52.606	39.55171	ЮЛ	Администрация города Липецка, постоянное (бессрочное) пользование Муниципальное бюджетное дошкольное об разовательное учреждение № 105 г. Липецка	-	-	АО "ЭкоПром-Липецк"	4825037859	01-3023	3,00	асфальт	Открытая	Без ограждения	1	1,10	Пластик	1	0.9	Металл	0	-	-	существующая	Да
2183	Городской округ город Липецк	городское поселение город Липецк	Звездная	5	А	52.605393	39.552572	ЮЛ	общедолевая собственность собственников помещений МКД, в управлении управляющей компании	-	-	АО "ЭкоПром-Липецк"	4825037859	01-3024	6,00	железобетон	Закрытая	кирпич	2	1,10	Пластик	1	01.янв	Пластик	0	-	-	существующая	Да
2184	Городской округ город Липецк	городское поселение город Липецк	Звездная	6	-	52.60454	39.551	ЮЛ	Администрация города Липецка, постоянное (бессрочное) пользование Муниципальное бюджетно	-	-	АО "ЭкоПром-Липецк"	4825037859	01-3025	3,00	железобетон	Закрытая	Металл	1	1,10	Пластик	-	-	-	0	-	-	существующая	Да
2185	Городской округ город Липецк	городское поселение город Липецк	Звездная	8	2	52.603601	39.550439	ЮЛ	общедолевая собственность собственников помещений МКД, в управлении управляющей компании	-	-	АО "ЭкоПром-Липецк"	4825037859	01-3026	12,00	железобетон	Закрытая	Металл	4	1,10	Пластик	2	0.9. 1.1	Металл Пластик	0	-	-	существующая	Да
2186	Городской округ город Липецк	городское поселение город Липецк	Звездная	9	-	52.601565	39.547357	ЮЛ	общедолевая собственность собственников помещений МКД, в управлении	-	-	АО "ЭкоПром-Липецк"	4825037859	01-3027	12,00	железобетон	Закрытая	Металл	4	1,10	Пластик	2	0.9. 1.1	Металл Пластик	0	-	-	существующая	Да
2187	Городской округ город Липецк	городское поселение город Липецк	Звездная	11	-	52.600376	39.542549	ЮЛ	общедолевая собственность собственников помещений МКД, в управлении	-	-	АО "ЭкоПром-Липецк"	4825037859	01-3028	18,00	железобетон	Закрытая	Металл	6	1,10	Пластик	2	0.9. 1.1	Металл Пластик	0	-	-	существующая	Да
2188	Городской округ город Липецк	городское поселение город Липецк	Звездная	12	-	52.60122	39.54201	ЮЛ	Администрация города Липецка, постоянное (бессрочное) пользование Муниципальное бюджетно е общеобразовательное	-	-	АО "ЭкоПром-Липецк"	4825037859	01-3029	3,00	асфальт	Закрытая	Металл	1	1,10	Пластик	1	0.9	Металл	0	-	-	существующая	Да
2189	Городской округ город Липецк	городское поселение город Липецк	Звездная	13	2	52.600339	39.54041	ЮЛ	общедолевая собственность собственников помещений МКД, в управлении управляющей компании	-	-	АО "ЭкоПром-Липецк"	4825037859	01-3030	12,00	железобетон	Закрытая	кирпич	4	1,10	Пластик	2	0.9. 1.1	Металл Пластик	0	-	-	существующая	Да
2190	Городской округ город Липецк	городское поселение город Липецк	Звездная	14	1	52.600529	39.539978	ЮЛ	общедолевая собственность собственников помещений МКД, в управлении управляющей компании	-	-	АО "ЭкоПром-Липецк"	4825037859	01-3031	6,00	железобетон	Закрытая	Металл	2	1,10	Пластик	2	0.9. 1.1	Металл Пластик	0	-	-	существующая	Да
2191	Городской округ город Липецк	городское поселение город Липецк	Звездная	14	2	52.601199	39.540119	ЮЛ	общедолевая собственность собственников помещений МКД, в управлении управляющей компании	-	-	АО "ЭкоПром-Липецк"	4825037859	01-3032	9,00	железобетон	Закрытая	Металл	3	1,10	Пластик	2	0.9. 1.1	Металл Пластик	0	-	-	существующая	Да
2192	Городской округ город Липецк	городское поселение город Липецк	Звездная	15	1	52.60196	39.54021	нет данных	нет данных	-	-	АО "ЭкоПром-Липецк"	4825037859	01-3033	6,00	железобетон	Закрытая	Металл	2	0,75	Металл	-	-	-	0	-	-	существующая	Да
2193	Городской округ город Липецк	городское поселение город Липецк	Звездная	16	-	52.601988	39.538985	ЮЛ	общедолевая собственность собственников помещений МКД, в управлении управляющей компании	-	-	АО "ЭкоПром-Липецк"	4825037859	01-3034	9,00	железобетон	Закрытая	Металл	3	1,10	Пластик	2	0.9. 1.1	Металл Пластик	0	-	-	существующая	Да

Приложение 1 к приказу управления экологии и природных ресурсов Липецкой области
«Приложение А6. Реестр контейнерных площадок (по данным ОМС)

№ п/п	Данные о нахождении мест (площадок) накопления твердых коммунальных отходов							Данные о собственниках мест (площадок) накопления твердых коммунальных отходов				Организация (ИП), оказывающая услуги по сбору и транспортированию ТКО		Данные о технических характеристиках мест (площадок) накопления твердых коммунальных отходов					Контейнеры для несортированных отходов			Контейнеры для утилизируемых отходов (раздельный сбор)			Контейнеры для сбора крупногабаритных отходов			Статус (существующая/планируемая)	Совместное использование с другими МКД
	Муниципальное образование	Населенный пункт	Улица	Дом	Корпус/Строение	Широта	Долгота	Организационно-правовая форма балансодержателя (юридическое лицо - ЮЛ; индивидуальный предприниматель - ИП; физическое лицо - ФЛ)	для ЮЛ - Полное наименование организации для ИП - Фамилия, Имя, Отчество для ФЛ - Фамилия, Имя, Отчество	ИНН	ОГРН	Наименование	ИНН	Номер контейнерной площадки	Площадь, кв.м.	Тип подстилающей поверхности	Вид площадки	Материал ограждения	Кол-во	Емкость (отдельного контейнера)	Материал контейнера	Кол-во	Емкость (отдельного контейнера)	Материал контейнера	Кол-во	Емкость (отдельного контейнера) м3	Материал контейнера		
2194	Городской округ город Липецк	городское поселение город Липецк	Звездная	16	2	52.600742	39.538704	ЮЛ	общедолевая собственность собственников помещений МКД, в управлении управляющей компании	-	-	АО "ЭкоПром-Липецк"	4825037859	01-3035	15,00	железобетон	Закрытая	Металл	5	0,75	Металл	1	0.9	Металл	0	-	-	существующая	Да
2195	Городской округ город Липецк	городское поселение город Липецк	Зегеля	1	-	52.610005	39.599594	ЮЛ	общедолевая собственность собственников помещений МКД, в управлении управляющей компании	-	-	АО "ЭкоПром-Липецк"	4825037859	01-3036	12,00	асфальт	Закрытая	Металл	4	0,75	Металл	1	0.9	Металл	0	-	-	существующая	Да
2196	Городской округ город Липецк	городское поселение город Липецк	Зегеля	1	А	52.61457	39.5963	нет данных	нет данных	-	-	АО "ЭкоПром-Липецк"	4825037859	01-3037	3,00	асфальт	Закрытая	Металл	1	0,75	Металл	-	-	-	0	-	-	существующая	Да
2197	Городской округ город Липецк	городское поселение город Липецк	Зегеля	2	-	52.610799	39.600729	ЮЛ	общедолевая собственность собственников помещений МКД, в управлении управляющей компании	-	-	АО "ЭкоПром-Липецк"	4825037859	01-3038	6,00	асфальт	Закрытая	Металл	2	0,75	Металл	-	-	-	0	-	-	существующая	Да
2198	Городской округ город Липецк	городское поселение город Липецк	Коксохимпроизводства р-он	-	-	52.6043	39.42351	нет данных	нет данных	-	-	АО "ЭкоПром-Липецк"	4825037859	01-К117	3,00	асфальт	Открытая	Без ограждения	1	0,75	Металл	-	-	-	0	-	-	существующая	Да
2199	Городской округ город Липецк	городское поселение город Липецк	Зегеля	11	-	52.613193	39.596811	ЮЛ	общедолевая собственность собственников помещений МКД, в управлении	-	-	АО "ЭкоПром-Липецк"	4825037859	01-3039	21,00	асфальт	Закрытая	Металл	7	0,75	Металл	-	-	-	0	-	-	существующая	Да
2200	Городской округ город Липецк	городское поселение город Липецк	Зегеля	13	-	52.613861	39.594414	ЮЛ	общедолевая собственность собственников помещений МКД, в управлении управляющей компании	-	-	АО "ЭкоПром-Липецк"	4825037859	01-3040	9,00	асфальт	Закрытая	Металл	3	1,10	Пластик	-	-	-	0	-	-	существующая	Да
2201	Городской округ город Липецк	городское поселение город Липецк	Зегеля	21	А	52.614225	39.595762	ЮЛ	общедолевая собственность собственников помещений МКД, в управлении	-	-	АО "ЭкоПром-Липецк"	4825037859	01-3041	6,00	асфальт	Закрытая	Металл	2	1,10	Пластик	-	-	-	0	-	-	существующая	Да
2202	Городской округ город Липецк	городское поселение город Липецк	Зегеля	25	-	52.61532	39.59626	нет данных	нет данных	-	-	АО "ЭкоПром-Липецк"	4825037859	01-3042	6,00	асфальт	Закрытая	Металл	2	0,75	Металл	-	-	-	0	-	-	существующая	Да
2203	Городской округ город Липецк	городское поселение город Липецк	Зегеля	25	А	52.61575	39.59704	ЮЛ	Липецкий Потребительский Кооператив	-	-	АО "ЭкоПром-Липецк"	4825037859	01-3043	5,00	бетон	Закрытая	Металл	2	0,75	Металл	-	-	-	0	-	-	существующая	Да
2204	Городской округ город Липецк	городское поселение город Липецк	Зегеля	30	-	52.614193	39.598952	ЮЛ	общедолевая собственность собственников помещений МКД, в управлении управляющей компании	-	-	АО "ЭкоПром-Липецк"	4825037859	01-3044	36,00	железобетон	Закрытая	Металл	12	0,75	Металл	1	0.9	Металл	0	-	-	существующая	Да
2205	Городской округ город Липецк	городское поселение город Липецк	Зеленая	13	-	52.53005	39.59089	нет данных	нет данных	-	-	АО "ЭкоПром-Липецк"	4825037859	01-3045	3,00	асфальт	Открытая	Без ограждения	1	0,75	Металл	-	-	-	0	-	-	существующая	Да
2206	Городской округ город Липецк	городское поселение город Липецк	Зеленая	38	А	52.5313	39.58908	нет данных	нет данных	-	-	АО "ЭкоПром-Липецк"	4825037859	01-3046	3,00	железобетон	Открытая	Без ограждения	1	0,75	Металл	-	-	-	0	-	-	существующая	Да
2207	Городской округ город Липецк	городское поселение город Липецк	Зои Космодемьянской	1	-	52.590099	39.619261	ЮЛ	общедолевая собственность собственников помещений МКД, в управлении	-	-	АО "ЭкоПром-Липецк"	4825037859	01-3047	12,00	асфальт	Закрытая	Металл	4	1,10	Пластик	1	0.9	Металл	0	-	-	существующая	Да
2208	Городской округ город Липецк	городское поселение город Липецк	Зои Космодемьянской	1	А	52.58992	39.623512	нет данных	нет данных	-	-	АО "ЭкоПром-Липецк"	4825037859	01-3048	15,00	асфальт	Открытая	Без ограждения	5	0,75	Металл	-	-	-	0	-	-	существующая	Да
2209	Городской округ город Липецк	городское поселение город Липецк	Зои Космодемьянской	2	-	52.589083	39.61823	ЮЛ	общедолевая собственность собственников помещений МКД, в управлении	-	-	АО "ЭкоПром-Липецк"	4825037859	01-3049	92,00	асфальт	Открытая	Без ограждения	5	1,10	Пластик	1	0.9	Металл	1	8,00	Металл	существующая	Да
2210	Городской округ город Липецк	городское поселение город Липецк	Зои Космодемьянской	2	1	52.588375	39.620781	ЮЛ	общедолевая собственность собственников помещений МКД, в управлении управляющей компании	-	-	АО "ЭкоПром-Липецк"	4825037859	01-3050	12,00	асфальт	Закрытая	Металл	4	1,10	Пластик	1	0.9	Металл	0	-	-	существующая	Да
2211	Городской округ город Липецк	городское поселение город Липецк	Котовского	41	А	52.59468	39.58234	нет данных	нет данных	-	-	АО "ЭкоПром-Липецк"	4825037859	01-К216	6,00	асфальт	Открытая	Без ограждения	2	0,75	Металл	-	-	-	0	-	-	существующая	Да
2212	Городской округ город Липецк	городское поселение город Липецк	Зои Космодемьянской	4	А	52.587889	39.622377	ЮЛ	общедолевая собственность собственников помещений МКД, в управлении	-	-	АО "ЭкоПром-Липецк"	4825037859	01-3051	15,00	асфальт	Закрытая	Металл	5	1,10	Пластик	1	0.9	Металл	1	8,00	Металл	существующая	Да
2213	Городской округ город Липецк	городское поселение город Липецк	Зои Космодемьянской	7	А	52.58931	39.62084	нет данных	нет данных	-	-	АО "ЭкоПром-Липецк"	4825037859	01-3052	6,00	асфальт	Открытая	Без ограждения	2	0,75	Металл	-	-	-	0	-	-	существующая	Да
2214	Городской округ город Липецк	городское поселение город Липецк	Зои Космодемьянской	8	-	52.58806	39.6221	ИП	ИП Антонова Татьяна Владимировна	-	-	АО "ЭкоПром-Липецк"	4825037859	01-3053	6,00	плитка	Закрытая	Металл	2	0,75	Металл	-	-	-	0	-	-	существующая	Да
2215	Городской округ город Липецк	городское поселение город Липецк	Зои Космодемьянской	8	-	52.58829	39.62139	нет данных	нет данных	-	-	АО "ЭкоПром-Липецк"	4825037859	01-3054	3,00	асфальт	Открытая	Без ограждения	1	0,75	Металл	-	-	-	0	-	-	существующая	Да
2216	Городской округ город Липецк	городское поселение город Липецк	Зои Космодемьянской	179	-	52.58528	39.64753	нет данных	нет данных	-	-	АО "ЭкоПром-Липецк"	4825037859	01-3055	3,00	бетон	Открытая	Без ограждения	1	0,75	Металл	-	-	-	0	-	-	существующая	Да
2217	Городской округ город Липецк	городское поселение город Липецк	Зои Космодемьянской	222	-	52.57461	39.667	ЮЛ	ООО "Тебойл Рус"	7743792870	1107746744038	АО "ЭкоПром-Липецк"	4825037859	01-3056	3,00	асфальт	Закрытая	Металл	1	0,75	Металл	-	-	-	0	-	-	существующая	Да
2218	Городской округ город Липецк	городское поселение город Липецк	Зои Космодемьянской	224	-	52.57455	39.66328	нет данных	нет данных	-	-	АО "ЭкоПром-Липецк"	4825037859	01-3057	9,00	асфальт	Открытая	Без ограждения	3	0,75	Металл	-	-	-	0	-	-	существующая	Да

Приложение 1 к приказу управления экологии и природных ресурсов Липецкой области
«Приложение А6. Реестр контейнерных площадок (по данным ОМС)

№ п/п	Данные о нахождении мест (площадок) накопления твердых коммунальных отходов							Данные о собственниках мест (площадок) накопления твердых коммунальных отходов				Организация (ИП), оказывающая услуги по сбору и транспортированию ТКО		Данные о технических характеристиках мест (площадок) накопления твердых коммунальных отходов					Контейнеры для несортированных отходов			Контейнеры для утилизируемых отходов (раздельный сбор)			Контейнеры для сбора крупногабаритных отходов			Статус (существующая/планируемая)	Совместное использование с другими МКД
	Муниципальное образование	Населенный пункт	Улица	Дом	Корпус/Строение	Широта	Долгота	Организационно-правовая форма балансодержателя (юридическое лицо - ЮЛ; индивидуальный предприниматель - ИП; физическое лицо - ФЛ)	для ЮЛ - Полное наименование организации для ИП - Фамилия, Имя, Отчество для ФЛ - Фамилия, Имя, Отчество	ИНН	ОГРН	Наименование	ИНН	Номер контейнерной площадки	Площадь, кв.м.	Тип подстилающей поверхности	Вид площадки	Материал ограждения	Кол-во	Емкость (отдельного контейнера)	Материал контейнера	Кол-во	Емкость (отдельного контейнера)	Материал контейнера	Кол-во	Емкость (отдельного контейнера) м3	Материал контейнера		
2219	Городской округ город Липецк	городское поселение город Липецк	Зои Космодемьянской	259	-	52.5754	39.66627	нет данных	нет данных	-	-	АО "ЭкоПром-Липецк"	4825037859	01-З058	3,00	асфальт	Открытая	Без ограждения	1	1,10	Пластик	-	-	-	0	-	-	существующая	Да
2220	Городской округ город Липецк	городское поселение город Липецк	Звездная	2	2	52.606832	39.550079	ЮЛ	общедолевая собственность собственников помещений МКД, в управлении управляющей компании	-	-	АО "ЭкоПром-Липецк"	4825037859	01-З059	10,00	асфальт	Закрытая	Металл	2	1,10	Пластик	1	0.9	Металл	0	-	-	существующая	Да
2221	Городской округ город Липецк	городское поселение город Липецк	Ибаррури	1	-	52.53891	39.56717	ЮЛ	Администрация города Липецка, постоянное (бессрочное) пользование Муниципальное бюджетно с общеобразовательное учреждение	-	-	АО "ЭкоПром-Липецк"	4825037859	01-И001	3,00	асфальт	Открытая	Без ограждения	1	1,10	Пластик	-	-	-	0	-	-	существующая	Да
2222	Городской округ город Липецк	городское поселение город Липецк	Ибаррури	1	А	52.53858	39.5653	нет данных	нет данных	-	-	АО "ЭкоПром-Липецк"	4825037859	01-И002	3,00	асфальт	Закрытая	кирпич	1	0,75	Металл	-	-	-	0	-	-	существующая	Да
2223	Городской округ город Липецк	городское поселение город Липецк	Ибаррури	2	-	52.538457	39.56515	ЮЛ	общедолевая собственность собственников помещений МКД, в управлении управляющей компании	-	-	АО "ЭкоПром-Липецк"	4825037859	01-И003	12,00	бетон	Закрытая	Металл	4	1,10	Пластик	2	0.9. 1.1	Металл Пластик	1	8,00	Металл	существующая	Да
2224	Городской округ город Липецк	городское поселение город Липецк	Индустриальная	65	-	52.587353	39.55648	ЮЛ	общедолевая собственность собственников помещений МКД, в управлении управляющей компании	-	-	АО "ЭкоПром-Липецк"	4825037859	01-И034	3,00	асфальт	Закрытая	Металл	1	1,10	Пластик	-	-	-	0	-	-	существующая	Да
2225	Городской округ город Липецк	городское поселение город Липецк	Ибаррури	6	А	52.53631	39.56777	ЮЛ	Администрация города Липецка, постоянное (бессрочное) пользование Муниципальное бюджетное дошкольное об	-	-	АО "ЭкоПром-Липецк"	4825037859	01-И004	3,00	асфальт	Открытая	Без ограждения	1	1,10	Пластик	1	0.9	Металл	0	-	-	существующая	Да
2226	Городской округ город Липецк	городское поселение город Липецк	Игнатьева	33	-	52.612643	39.585388	ЮЛ	общедолевая собственность собственников помещений МКД, в управлении управляющей компании	-	-	АО "ЭкоПром-Липецк"	4825037859	01-И005	21,00	железобетон	Закрытая	Металл	7	0,75	Металл	-	-	-	0	-	-	существующая	Да
2227	Городской округ город Липецк	городское поселение город Липецк	Игнатьева	41	-	52.61476	39.577242	ЮЛ	общедолевая собственность собственников помещений МКД, в управлении управляющей компании	-	-	АО "ЭкоПром-Липецк"	4825037859	01-И006	9,00	железобетон	Закрытая	железобетон	3	0,75	Металл	-	-	-	0	-	-	существующая	Да
2228	Городской округ город Липецк	городское поселение город Липецк	Известковая	-	-	52.6282	39.63004	нет данных	нет данных	-	-	АО "ЭкоПром-Липецк"	4825037859	01-И007	6,00	асфальт	Закрытая	Металл	2	0,75	Металл	-	-	-	0	-	-	существующая	Да
2229	Городской округ город Липецк	городское поселение город Липецк	Ильича проезд	1	-	52.52379	39.59031	нет данных	нет данных	-	-	АО "ЭкоПром-Липецк"	4825037859	01-И008	3,00	асфальт	Открытая	Без ограждения	1	0,75	Металл	-	-	-	0	-	-	существующая	Да
2230	Городской округ город Липецк	городское поселение город Липецк	Ильича	6	-	52.542846	39.585663	ЮЛ	общедолевая собственность собственников помещений МКД, в управлении управляющей компании	-	-	АО "ЭкоПром-Липецк"	4825037859	01-И010	18,00	бетон	Закрытая	Металл	2	1,10	Пластик	2	0.9. 1.1	Металл Пластик	1	4,00	Металл	существующая	Да
2231	Городской округ город Липецк	городское поселение город Липецк	Ильича	8	-	52.54231	39.586654	нет данных	нет данных	-	-	АО "ЭкоПром-Липецк"	4825037859	01-И011	6,00	асфальт	Открытая	Без ограждения	2	0,75	Металл	-	-	-	0	-	-	существующая	Да
2232	Городской округ город Липецк	городское поселение город Липецк	Ильича	14	-	52.539891	39.58654	ЮЛ	общедолевая собственность собственников помещений МКД, в управлении управляющей компании	-	-	АО "ЭкоПром-Липецк"	4825037859	01-И013	10,00	асфальт	Открытая	Без ограждения	3	1,10	Пластик	2	0.9. 1.1	Металл Пластик	0	-	-	существующая	Да
2233	Городской округ город Липецк	городское поселение город Липецк	Ильича	16	-	52.539083	39.586498	ЮЛ	общедолевая собственность собственников помещений МКД, в управлении управляющей компании	-	-	АО "ЭкоПром-Липецк"	4825037859	01-И014	13,00	асфальт	Открытая	Без ограждения	4	1,10	Пластик	2	0.9. 1.1	Металл Пластик	1	8,00	Металл	существующая	Да
2234	Городской округ город Липецк	городское поселение город Липецк	Ильича	31	-	52.53566	39.58916	ЮЛ	Администрация города Липецка, постоянное (бессрочное) пользование Муниципальное бюджетно е образовательное учреждение	-	-	АО "ЭкоПром-Липецк"	4825037859	01-И015	3,00	асфальт	Открытая	Без ограждения	1	1,10	Пластик	-	-	-	0	-	-	существующая	Да
2235	Городской округ город Липецк	городское поселение город Липецк	Ильича	31	А	52.533916	39.590695	ЮЛ	общедолевая собственность собственников помещений МКД, в управлении управляющей компании	-	-	АО "ЭкоПром-Липецк"	4825037859	01-И016	10,00	бетон	Закрытая	Металл	1	1,10	Пластик	2	0.9. 1.1	Металл Пластик	1	4,00	Металл	существующая	Да
2236	Городской округ город Липецк	городское поселение город Липецк	Ильича	31	А	52.53477	39.5908	нет данных	нет данных	-	-	АО "ЭкоПром-Липецк"	4825037859	01-И017	3,00	асфальт	Открытая	Без ограждения	1	0,75	Металл	-	-	-	0	-	-	существующая	Да
2237	Городской округ город Липецк	городское поселение город Липецк	Ильича	31	А	52.53313	39.59314	ЮЛ	Администрация города Липецка, постоянное (бессрочное) пользование Муниципальное образовательное	-	-	АО "ЭкоПром-Липецк"	4825037859	01-И018	9,00	железобетон	Открытая	Без ограждения	3	0,75	Металл	-	-	-	0	-	-	существующая	Да
2238	Городской округ город Липецк	городское поселение город Липецк	Ильича	36	А	52.536428	39.585551	ЮЛ	общедолевая собственность собственников помещений МКД, в управлении управляющей компании	-	-	АО "ЭкоПром-Липецк"	4825037859	01-И019	27,00	асфальт	Открытая	Без ограждения	8	1,10	Пластик	2	0.9. 1.1	Металл Пластик	1	8,00	Металл	существующая	Да
2239	Городской округ город Липецк	городское поселение город Липецк	Индустриальная	1	-	52.592253	39.566166	ЮЛ	общедолевая собственность собственников помещений МКД, в управлении управляющей компании	-	-	АО "ЭкоПром-Липецк"	4825037859	01-И020	6,00	асфальт	Закрытая	Металл	2	1,10	Пластик	1	0.9	Металл	0	-	-	существующая	Да
2240	Городской округ город Липецк	городское поселение город Липецк	Индустриальная	2	-	52.592731	39.566254	ЮЛ	общедолевая собственность собственников помещений МКД, в управлении управляющей компании	-	-	АО "ЭкоПром-Липецк"	4825037859	01-И021	12,00	асфальт	Закрытая	Металл	4	1,10	Пластик	1	0.9	Металл	0	-	-	существующая	Да

Приложение 1 к приказу управления экологии и природных ресурсов Липецкой области
«Приложение А6. Реестр контейнерных площадок (по данным ОМС)

№ п/п	Данные о нахождении мест (площадок) накопления твердых коммунальных отходов							Данные о собственниках мест (площадок) накопления твердых коммунальных отходов				Организация (ИП), оказывающая услуги по сбору и транспортированию ТКО		Данные о технических характеристиках мест (площадок) накопления твердых коммунальных отходов					Контейнеры для несортированных отходов			Контейнеры для утилизируемых отходов (раздельный сбор)			Контейнеры для сбора крупногабаритных отходов			Статус (существующая/планируемая)	Совместное использование с другими МКД
	Муниципальное образование	Населенный пункт	Улица	Дом	Корпус/Строение	Широта	Долгота	Организационно-правовая форма балансодержателя (юридическое лицо - ЮЛ; индивидуальный предприниматель - ИП; физическое лицо - ФЛ)	для ЮЛ - Полное наименование организации для ИП - Фамилия, Имя, Отчество для ФЛ - Фамилия, Имя, Отчество	ИНН	ОГРН	Наименование	ИНН	Номер контейнерной площадки	Площадь, кв.м.	Тип подстилающей поверхности	Вид площадки	Материал ограждения	Кол-во	Емкость (отдельного контейнера)	Материал контейнера	Кол-во	Емкость (отдельного контейнера)	Материал контейнера	Кол-во	Емкость (отдельного контейнера) м3	Материал контейнера		
2241	Городской округ город Липецк	городское поселение город Липецк	Индустриальная	3	-	52.591654	39.564861	ЮЛ	общедолевая собственность собственников помещений МКД, в управлении управляющей компании	-	-	АО "ЭкоПром-Липецк"	4825037859	01-И022	6,00	железобетон	Закрытая	Металл	2	1,10	Пластик	1	0.9	Металл	0	-	-	существующая	Да
2242	Городской округ город Липецк	городское поселение город Липецк	Индустриальная	3	-	52.590759	39.563115	ЮЛ	общедолевая собственность собственников помещений МКД, в управлении управляющей компании	-	-	АО "ЭкоПром-Липецк"	4825037859	01-И023	6,00	бетон	Открытая	Без ограждения	2	1,10	Пластик	1	0.9	Металл	0	-	-	существующая	Да
2243	Городской округ город Липецк	городское поселение город Липецк	Индустриальная	3	А	52.590251	39.564694	ЮЛ	общедолевая собственность собственников помещений МКД, в управлении управляющей компании	-	-	АО "ЭкоПром-Липецк"	4825037859	01-И024	3,00	железобетон	Закрытая	Металл	1	1,10	Пластик	1	0.9	Металл	0	-	-	существующая	Да
2244	Городской округ город Липецк	городское поселение город Липецк	Индустриальная	4	-	52.591721	39.564693	ЮЛ	общедолевая собственность собственников помещений МКД, в управлении управляющей компании	-	-	АО "ЭкоПром-Липецк"	4825037859	01-И025	9,00	асфальт	Закрытая	Металл	3	1,10	Пластик	1	0.9	Металл	0	-	-	существующая	Да
2245	Городской округ город Липецк	городское поселение город Липецк	Индустриальная	6	-	52.590822	39.563387	ЮЛ	общедолевая собственность собственников помещений МКД, в управлении управляющей компании	-	-	АО "ЭкоПром-Липецк"	4825037859	01-И026	6,00	железобетон	Закрытая	Металл	2	1,10	Пластик	1	0.9	Металл	1	8,00	Металл	существующая	Да
2246	Городской округ город Липецк	городское поселение город Липецк	Индустриальная	8	-	52.59044	39.562359	ЮЛ	общедолевая собственность собственников помещений МКД, в управлении управляющей компании	-	-	АО "ЭкоПром-Липецк"	4825037859	01-И027	6,00	асфальт	Закрытая	Металл	2	1,10	Пластик	1	0.9	Металл	0	-	-	существующая	Да
2247	Городской округ город Липецк	городское поселение город Липецк	Индустриальная	12	-	52.589618	39.560881	ЮЛ	общедолевая собственность собственников помещений МКД, в управлении управляющей компании	-	-	АО "ЭкоПром-Липецк"	4825037859	01-И028	9,00	асфальт	Закрытая	Металл	3	1,10	Пластик	1	0.9	Металл	0	-	-	существующая	Да
2248	Городской округ город Липецк	городское поселение город Липецк	Индустриальная	19	-	52.590371	39.562483	ЮЛ	общедолевая собственность собственников помещений МКД, в управлении управляющей компании	-	-	АО "ЭкоПром-Липецк"	4825037859	01-И029	3,00	железобетон	Закрытая	Металл	1	1,10	Пластик	1	0.9	Металл	0	-	-	существующая	Да
2249	Городской округ город Липецк	городское поселение город Липецк	Ковалева	113	-	52.65429	39.62915	нет данных	нет данных	-	-	АО "ЭкоПром-Липецк"	4825037859	01-К089	3,00	асфальт	Открытая	Без ограждения	1	0,75	Металл	-	-	-	0	-	-	существующая	Да
2250	Городской округ город Липецк	городское поселение город Липецк	Индустриальная	25	-	52.59002	39.561659	ЮЛ	общедолевая собственность собственников помещений МКД, в управлении управляющей компании	-	-	АО "ЭкоПром-Липецк"	4825037859	01-И030	3,00	асфальт	Открытая	Без ограждения	1	1,10	Пластик	1	0.9	Металл	0	-	-	существующая	Да
2251	Городской округ город Липецк	городское поселение город Липецк	Индустриальная	42	-	52.589073	39.559969	ЮЛ	общедолевая собственность собственников помещений МКД, в управлении управляющей компании	-	-	АО "ЭкоПром-Липецк"	4825037859	01-И031	3,00	железобетон	Закрытая	Металл	1	1,10	Пластик	1	0.9	Металл	0	-	-	существующая	Да
2252	Городской округ город Липецк	городское поселение город Липецк	Индустриальная	44	-	52.58893	39.5594	нет данных	нет данных	-	-	АО "ЭкоПром-Липецк"	4825037859	01-И032	3,00	асфальт	Открытая	Без ограждения	1	0,75	Металл	-	-	-	0	-	-	существующая	Да
2253	Городской округ город Липецк	городское поселение город Липецк	Индустриальная	53	-	52.587857	39.559154	ЮЛ	общедолевая собственность собственников помещений МКД, в управлении управляющей компании	-	-	АО "ЭкоПром-Липецк"	4825037859	01-И033	6,00	асфальт	Открытая	Без ограждения	2	1,10	Пластик	-	-	-	0	-	-	существующая	Да
2254	Городской округ город Липецк	городское поселение город Липецк	Краснозаводская	2	Ж	52.544992	39.577926	нет данных	нет данных	-	-	АО "ЭкоПром-Липецк"	4825037859	01-К238	6,00	асфальт	Открытая	Без ограждения	2	0,75	Металл	-	-	-	0	-	-	существующая	Да
2255	Городской округ город Липецк	городское поселение город Липецк	Индустриальная	68	-	52.587492	39.556325	ЮЛ	общедолевая собственность собственников помещений МКД, в управлении управляющей компании	-	-	АО "ЭкоПром-Липецк"	4825037859	01-И035	6,00	асфальт	Закрытая	Металл	2	1,10	Пластик	1	0.9	Металл	0	-	-	существующая	Да
2256	Городской округ город Липецк	городское поселение город Липецк	Инженерная	5	-	52.59317	39.62238	нет данных	нет данных	-	-	АО "ЭкоПром-Липецк"	4825037859	01-И036	6,00	асфальт	Закрытая	Металл	2	0,75	Металл	-	-	-	0	-	-	существующая	Да
2257	Городской округ город Липецк	городское поселение город Липецк	Инженерная	5	А	52.59313	39.6241	нет данных	нет данных	-	-	АО "ЭкоПром-Липецк"	4825037859	01-И037	6,00	асфальт	Открытая	Без ограждения	2	0,75	Металл	-	-	-	0	-	-	существующая	Да
2258	Городской округ город Липецк	городское поселение город Липецк	Интернациональная	5	А	52.60953	39.59666	нет данных	нет данных	-	-	АО "ЭкоПром-Липецк"	4825037859	01-И038	12,00	бетон	Открытая	Без ограждения	4	0,75	Металл	-	-	-	0	-	-	существующая	Да
2259	Городской округ город Липецк	городское поселение город Липецк	Интернациональная	19	-	52.612813	39.60156	ЮЛ	общедолевая собственность собственников помещений МКД, в управлении управляющей компании	-	-	АО "ЭкоПром-Липецк"	4825037859	01-И039	12,00	асфальт	Закрытая	Металл	4	0,75	Металл	-	-	-	0	-	-	существующая	Да
2260	Городской округ город Липецк	городское поселение город Липецк	Интернациональная	26	-	52.613196	39.604453	ЮЛ	общедолевая собственность собственников помещений МКД, в управлении управляющей компании	-	-	АО "ЭкоПром-Липецк"	4825037859	01-И040	6,00	железобетон	Закрытая	Металл	2	1,10	Пластик	1	0.9	Металл	0	-	-	существующая	Да
2261	Городской округ город Липецк	городское поселение город Липецк	Интернациональная	29	-	52.613755	39.603739	ЮЛ	общедолевая собственность собственников помещений МКД, в управлении управляющей компании	-	-	АО "ЭкоПром-Липецк"	4825037859	01-И041	12,00	железобетон	Закрытая	Металл	4	0,75	Металл	-	-	-	0	-	-	существующая	Да
2262	Городской округ город Липецк	городское поселение город Липецк	Интернациональная	35	-	52.61378	39.60428	нет данных	нет данных	-	-	АО "ЭкоПром-Липецк"	4825037859	01-И042	9,00	асфальт	Открытая	Без ограждения	3	0,75	Металл	-	-	-	0	-	-	существующая	Да
2263	Городской округ город Липецк	городское поселение город Липецк	Интернациональная	38	-	52.614858	39.607489	ЮЛ	общедолевая собственность собственников помещений МКД, в управлении управляющей компании	-	-	АО "ЭкоПром-Липецк"	4825037859	01-И043	6,00	железобетон	Закрытая	Металл	2	0,75	Металл	-	-	-	0	-	-	существующая	Да
2264	Городской округ город Липецк	городское поселение город Липецк	Интернациональная	42	-	52.615459	39.608867	ЮЛ	общедолевая собственность собственников помещений МКД, в управлении управляющей компании	-	-	АО "ЭкоПром-Липецк"	4825037859	01-И044	6,00	железобетон	Закрытая	Металл	2	0,75	Металл	-	-	-	0	-	-	существующая	Да

Приложение 1 к приказу управления экологии и природных ресурсов Липецкой области
«Приложение А6. Реестр контейнерных площадок (по данным ОМС)

№ п/п	Данные о нахождении мест (площадок) накопления твердых коммунальных отходов							Данные о собственниках мест (площадок) накопления твердых коммунальных отходов				Организация (ИП), оказывающая услуги по сбору и транспортированию ТКО		Данные о технических характеристиках мест (площадок) накопления твердых коммунальных отходов					Контейнеры для несортированных отходов			Контейнеры для утилизируемых отходов (раздельный сбор)			Контейнеры для сбора крупногабаритных отходов			Статус (существующая/планируемая)	Совместное использование с другими МКД
	Муниципальное образование	Населенный пункт	Улица	Дом	Корпус/Строение	Широта	Долгота	Организационно-правовая форма балансодержателя (юридическое лицо - ЮЛ; индивидуальный предприниматель - ИП; физическое лицо - ФЛ)	для ЮЛ - Полное наименование организации для ИП - Фамилия, Имя, Отчество для ФЛ - Фамилия, Имя, Отчество	ИНН	ОГРН	Наименование	ИНН	Номер контейнерной площадки	Площадь, кв.м.	Тип подстилающей поверхности	Вид площадки	Материал ограждения	Кол-во	Емкость (отдельного контейнера)	Материал контейнера	Кол-во	Емкость (отдельного контейнера)	Материал контейнера	Кол-во	Емкость (отдельного контейнера) м3	Материал контейнера		
2265	Городской округ город Липецк	городское поселение город Липецк	Интернациональная	51	-	52.616091	39.607611	ЮЛ	общедолевая собственность собственников помещений МКД, в управлении	-	-	АО "ЭкоПром-Липецк"	4825037859	01-И045	6,00	железобетон	Закрытая	железобетон	2	1,10	Пластик	1	0.9	Металл	0	-	-	существующая	Да
2266	Городской округ город Липецк	городское поселение город Липецк	Интернациональная	71	-	52.617565	39.610739	ЮЛ	общедолевая собственность собственников помещений МКД, в управлении управляющей компании	-	-	АО "ЭкоПром-Липецк"	4825037859	01-И046	15,00	железобетон	Закрытая	железобетон	5	0,75	Металл	1	0.9	Металл	1	4,00	Металл	существующая	Да
2267	Городской округ город Липецк	городское поселение город Липецк	Исполкомовская	5	-	52.575514	39.486597	ЮЛ	общедолевая собственность собственников помещений МКД, в управлении управляющей компании	-	-	АО "ЭкоПром-Липецк"	4825037859	01-И047	111,00	железобетон	Закрытая	Металл	2	0,75	Металл	-	-	-	0	-	-	существующая	Да
2268	Городской округ город Липецк	городское поселение город Липецк	Исполкомовская	7	-	52.578076	39.484859	нет данных	нет данных	-	-	АО "ЭкоПром-Липецк"	4825037859	01-И048	6,00	асфальт	Открытая	Без ограждения	2	0,75	Металл	-	-	-	0	-	-	существующая	Да
2269	Городской округ город Липецк	городское поселение город Липецк	Исполкомовская	12	-	52.57424	39.48774	нет данных	нет данных	-	-	АО "ЭкоПром-Липецк"	4825037859	01-И049	3,00	асфальт	Открытая	Без ограждения	1	0,75	Металл	-	-	-	0	-	-	существующая	Да
2270	Городской округ город Липецк	городское поселение город Липецк	Индустриальная	90	Б	52.586549	39.551628	ЮЛ	общедолевая собственность собственников помещений МКД, в управлении управляющей компании	-	-	АО "ЭкоПром-Липецк"	4825037859	01-И050	4,50	асфальт	Закрытая	Металл	2	1,10	Пластик	-	-	-	0	-	-	существующая	Да
2271	Городской округ город Липецк	городское поселение город Липецк	Карбышева	95	-	52.64576	39.6657	нет данных	нет данных	-	-	АО "ЭкоПром-Липецк"	4825037859	01-К011	6,00	асфальт	Открытая	Без ограждения	2	0,75	Металл	-	-	-	0	-	-	существующая	Да
2272	Городской округ город Липецк	городское поселение город Липецк	Казьмина	1	А	52.630945	39.537661	ЮЛ	общедолевая собственность собственников помещений МКД, в управлении управляющей компании	-	-	АО "ЭкоПром-Липецк"	4825037859	01-К001	6,00	асфальт	Закрытая	Металл	2	1,10	Пластик	-	-	-	0	-	-	существующая	Да
2273	Городской округ город Липецк	городское поселение город Липецк	Карла Маркса	2	-	52.604375	39.598885	нет данных	нет данных	-	-	АО "ЭкоПром-Липецк"	4825037859	01-К012	3,00	асфальт	Открытая	Без ограждения	1	0,75	Металл	-	-	-	0	-	-	существующая	Да
2274	Городской округ город Липецк	городское поселение город Липецк	Казьмина	3	-	52.631574	39.539	ЮЛ	общедолевая собственность собственников помещений МКД, в управлении управляющей компании	-	-	АО "ЭкоПром-Липецк"	4825037859	01-К002	9,00	асфальт	Закрытая	Металл	3	1,10	Пластик	1	0.9	Металл	0	-	-	существующая	Да
2275	Городской округ город Липецк	городское поселение город Липецк	Казьмина	4	-	52.631723	39.538908	ЮЛ	общедолевая собственность собственников помещений МКД, в управлении управляющей компании	-	-	АО "ЭкоПром-Липецк"	4825037859	01-К003	9,00	асфальт	Закрытая	Металл	3	1,10	Пластик	1	0.9	Металл	0	-	-	существующая	Да
2276	Городской округ город Липецк	городское поселение город Липецк	Казьмина	6	-	52.633135	39.540115	ЮЛ	общедолевая собственность собственников помещений МКД, в управлении управляющей компании	-	-	АО "ЭкоПром-Липецк"	4825037859	01-К004	6,00	асфальт	Закрытая	Металл	2	1,10	Пластик	1	0.9	Металл	0	-	-	существующая	Да
2277	Городской округ город Липецк	городское поселение город Липецк	Казьмина	7	-	52.63343	39.540783	ЮЛ	общедолевая собственность собственников помещений МКД, в управлении управляющей компании	-	-	АО "ЭкоПром-Липецк"	4825037859	01-К005	6,00	асфальт	Закрытая	Металл	2	1,10	Пластик	1	0.9	Металл	0	-	-	существующая	Да
2278	Городской округ город Липецк	городское поселение город Липецк	Калинина	1	-	52.60022	39.60368	нет данных	нет данных	-	-	АО "ЭкоПром-Липецк"	4825037859	01-К006	24,00	асфальт	Закрытая	Металл	8	0,75	Металл	-	-	-	0	-	-	существующая	Да
2279	Городской округ город Липецк	городское поселение город Липецк	Калинина	1	Б	52.599202	39.604903	ЮЛ	общедолевая собственность собственников помещений МКД, в управлении управляющей компании	-	-	АО "ЭкоПром-Липецк"	4825037859	01-К007	9,00	асфальт	Открытая	Без ограждения	3	0,75	Металл	-	-	-	0	-	-	существующая	Да
2280	Городской округ город Липецк	городское поселение город Липецк	Калинина	65	-	52.59868	39.60311	нет данных	нет данных	-	-	АО "ЭкоПром-Липецк"	4825037859	01-К008	6,00	асфальт	Открытая	Без ограждения	2	0,75	Металл	-	-	-	0	-	-	существующая	Да
2281	Городской округ город Липецк	городское поселение город Липецк	Каменный лог	15	-	52.60972	39.58991	нет данных	нет данных	-	-	АО "ЭкоПром-Липецк"	4825037859	01-К009	3,00	асфальт	Открытая	Без ограждения	1	0,75	Металл	-	-	-	0	-	-	существующая	Да
2282	Городской округ город Липецк	городское поселение город Липецк	Карбышева	20	-	52.64075	39.66904	нет данных	нет данных	-	-	АО "ЭкоПром-Липецк"	4825037859	01-К010	3,00	асфальт	Открытая	Без ограждения	1	0,75	Металл	-	-	-	0	-	-	существующая	Да
2283	Городской округ город Липецк	городское поселение город Липецк	Ковалева	113	-	52.65462	39.62584	нет данных	нет данных	-	-	АО "ЭкоПром-Липецк"	4825037859	01-К090	6,00	асфальт	Открытая	Без ограждения	2	0,75	Металл	-	-	-	0	-	-	существующая	Да
2284	Городской округ город Липецк	городское поселение город Липецк	Карла Маркса	2	-	52.60146	39.61192	нет данных	нет данных	-	-	АО "ЭкоПром-Липецк"	4825037859	01-К013	6,00	асфальт	Открытая	Без ограждения	2	1,10	Пластик	-	-	-	0	-	-	существующая	Да
2285	Городской округ город Липецк	городское поселение город Липецк	Карла Маркса	5	-	52.604931	39.600421	нет данных	нет данных	-	-	АО "ЭкоПром-Липецк"	4825037859	01-К014	6,00	асфальт	Открытая	Без ограждения	2	0,75	Металл	-	-	-	0	-	-	существующая	Да
2286	Городской округ город Липецк	городское поселение город Липецк	Карла Маркса	9	-	52.60316	39.61067	ЮЛ	Администрация города Липецка, постоянное (бессрочное) пользование Муниципальное	-	-	АО "ЭкоПром-Липецк"	4825037859	01-К015	12,00	бетон	Открытая	Без ограждения	4	0,75	Металл	-	-	-	0	-	-	существующая	Да
2287	Городской округ город Липецк	городское поселение город Липецк	Карла Маркса	25	-	52.6028	39.60621	нет данных	нет данных	-	-	АО "ЭкоПром-Липецк"	4825037859	01-К016	6,00	железобетон	Открытая	Без ограждения	2	0,75	Металл	-	-	-	0	-	-	существующая	Да
2288	Городской округ город Липецк	городское поселение город Липецк	Карла Маркса	27	-	52.6027	39.60959	нет данных	нет данных	-	-	АО "ЭкоПром-Липецк"	4825037859	01-К017	6,00	асфальт	Закрытая	Металл	2	0,75	Металл	-	-	-	0	-	-	существующая	Да

Приложение 1 к приказу управления экологии и природных ресурсов Липецкой области
«Приложение А6. Реестр контейнерных площадок (по данным ОМС)

№ п/п	Данные о нахождении мест (площадок) накопления твердых коммунальных отходов							Данные о собственниках мест (площадок) накопления твердых коммунальных отходов				Организация (ИП), оказывающая услуги по сбору и транспортированию ТКО		Данные о технических характеристиках мест (площадок) накопления твердых коммунальных отходов					Контейнеры для несортированных отходов			Контейнеры для утилизируемых отходов (раздельный сбор)			Контейнеры для сбора крупногабаритных отходов			Статус (существующая/планируемая)	Совместное использование с другими МКД
	Муниципальное образование	Населенный пункт	Улица	Дом	Корпус/Строение	Широта	Долгота	Организационно-правовая форма балансодержателя (юридическое лицо - ЮЛ; индивидуальный предприниматель - ИП; физическое лицо - ФЛ)	для ЮЛ - Полное наименование организации для ИП - Фамилия, Имя, Отчество для ФЛ - Фамилия, Имя, Отчество	ИНН	ОГРН	Наименование	ИНН	Номер контейнерной площадки	Площадь, кв.м.	Тип подстилающей поверхности	Вид площадки	Материал ограждения	Кол-во	Емкость (отдельного контейнера)	Материал контейнера	Кол-во	Емкость (отдельного контейнера)	Материал контейнера	Кол-во	Емкость (отдельного контейнера) м3	Материал контейнера		
2289	Городской округ город Липецк	городское поселение город Липецк	Карла Маркса	30	-	52.60262	39.61328	ЮЛ	Администрация города Липецка, постоянное (бессрочное) пользование МУНИЦИПАЛЬНОЕ БЮДЖЕТНОЕ УЧРЕЖДЕНИЕ "СПОРТИВНАЯ ШКОЛА ОЛИМПИЙСКОГО РЕЗЕРВА № 10" (Муниципальное бюджетное учреждение "Спортивная школа олимпийского резерва № 10")Противопожарная служба	-	-	АО "ЭкоПром-Липецк"	4825037859	01-К018	6,00	железобетон	Открытая	Без ограждения	2	0,75	Металл	-	-	-	0	-	-	существующая	Да
2290	Городской округ город Липецк	городское поселение город Липецк	Катукова	1	1	52.57873	39.53265	нет данных	нет данных	-	-	АО "ЭкоПром-Липецк"	4825037859	01-К019	3,00	асфальт	Открытая	Без ограждения	1	0,75	Металл	-	-	-	0	-	-	существующая	Да
2291	Городской округ город Липецк	городское поселение город Липецк	Катукова	3	А	52.578568	39.531133	нет данных	нет данных	-	-	АО "ЭкоПром-Липецк"	4825037859	01-К020	3,00	асфальт	Открытая	Без ограждения	1	1,10	Пластик	-	-	-	0	-	-	существующая	Да
2292	Городской округ город Липецк	городское поселение город Липецк	Катукова	32	-	52.589282	39.516165	ЮЛ	общедолевая собственность собственников помещений МКД, в управлении управляющей компании	-	-	АО "ЭкоПром-Липецк"	4825037859	01-К037	20,00	асфальт	Закрытая	кирпич	5	1,10	Пластик	2	0.9. 1.1	Металл Пластик	0	-	-	существующая	Да
2293	Городской округ город Липецк	городское поселение город Липецк	Катукова	4	-	52.580799	39.533077	ЮЛ	общедолевая собственность собственников помещений МКД, в управлении управляющей компании	-	-	АО "ЭкоПром-Липецк"	4825037859	01-К021	15,00	асфальт	Закрытая	Металл	5	1,10	Пластик	2	0.9. 1.1	Металл Пластик	1	8,00	Металл	существующая	Да
2294	Городской округ город Липецк	городское поселение город Липецк	Катукова	5	-	52.57895	39.53216	нет данных	нет данных	-	-	АО "ЭкоПром-Липецк"	4825037859	01-К022	3,00	асфальт	Открытая	Без ограждения	1	0,75	Металл	-	-	-	0	-	-	существующая	Да
2295	Городской округ город Липецк	городское поселение город Липецк	Катукова	7	-	52.57953	39.53023	нет данных	нет данных	-	-	АО "ЭкоПром-Липецк"	4825037859	01-К023	3,00	асфальт	Закрытая	Металл	1	0,75	Металл	-	-	-	0	-	-	существующая	Да
2296	Городской округ город Липецк	городское поселение город Липецк	Катукова	10	-	52.581114	39.531819	ЮЛ	общедолевая собственность собственников помещений МКД, в управлении управляющей компании	-	-	АО "ЭкоПром-Липецк"	4825037859	01-К024	9,00	асфальт	Закрытая	Металл	3	1,10	Пластик	2	0.9. 1.1	Металл Пластик	1	8,00	Металл	существующая	Да
2297	Городской округ город Липецк	городское поселение город Липецк	Катукова	11	-	52.57971	39.52748	нет данных	нет данных	-	-	АО "ЭкоПром-Липецк"	4825037859	01-К025	3,00	асфальт	Открытая	Без ограждения	1	0,75	Металл	-	-	-	0	-	-	существующая	Да
2298	Городской округ город Липецк	городское поселение город Липецк	Катукова	16	-	52.583764	39.526418	ЮЛ	общедолевая собственность собственников помещений МКД, в управлении	-	-	АО "ЭкоПром-Липецк"	4825037859	01-К026	6,00	асфальт	Закрытая	Металл	2	1,10	Пластик	2	0.9. 1.1	Металл Пластик	0	-	-	существующая	Да
2299	Городской округ город Липецк	городское поселение город Липецк	Катукова	18	-	52.584322	39.526169	ЮЛ	общедолевая собственность собственников помещений МКД, в управлении	-	-	АО "ЭкоПром-Липецк"	4825037859	01-К027	6,00	асфальт	Закрытая	Металл	2	1,10	Пластик	2	0.9. 1.1	Металл Пластик	0	-	-	существующая	Да
2300	Городской округ город Липецк	городское поселение город Липецк	Катукова	19	-	52.58237	39.525306	ЮЛ	общедолевая собственность собственников помещений МКД, в управлении	-	-	АО "ЭкоПром-Липецк"	4825037859	01-К028	12,00	асфальт	Закрытая	кирпич	4	1,10	Пластик	1	0.9	Металл	0	-	-	существующая	Да
2301	Городской округ город Липецк	городское поселение город Липецк	Катукова	20	-	52.585362	39.524689	ЮЛ	общедолевая собственность собственников помещений МКД, в управлении управляющей компании	-	-	АО "ЭкоПром-Липецк"	4825037859	01-К029	12,00	асфальт	Закрытая	Металл	4	1,10	Пластик	2	0.9. 1.1	Металл Пластик	0	-	-	существующая	Да
2302	Городской округ город Липецк	городское поселение город Липецк	Катукова	34	-	52.588911	39.519285	ЮЛ	общедолевая собственность собственников помещений МКД, в управлении управляющей компании	-	-	АО "ЭкоПром-Липецк"	4825037859	01-К038	12,00	асфальт	Закрытая	Металл	4	1,10	Пластик	2	0.9. 1.1	Металл Пластик	0	-	-	существующая	Да
2303	Городской округ город Липецк	городское поселение город Липецк	Катукова	23	-	52.584118	39.520211	ЮЛ	общедолевая собственность собственников помещений МКД, в управлении	-	-	АО "ЭкоПром-Липецк"	4825037859	01-К030	9,00	асфальт	Закрытая	Металл	3	1,10	Пластик	1	0.9	Металл	0	-	-	существующая	Да
2304	Городской округ город Липецк	городское поселение город Липецк	Катукова	24	-	52.585683	39.524599	ЮЛ	общедолевая собственность собственников помещений МКД, в управлении управляющей компании	-	-	АО "ЭкоПром-Липецк"	4825037859	01-К031	9,00	асфальт	Открытая	Без ограждения	3	1,10	Пластик	2	0.9. 1.1	Металл Пластик	0	-	-	существующая	Да
2305	Городской округ город Липецк	городское поселение город Липецк	Катукова	25	-	52.586862	39.517654	ЮЛ	общедолевая собственность собственников помещений МКД, в управлении управляющей компании	-	-	АО "ЭкоПром-Липецк"	4825037859	01-К032	12,00	асфальт	Закрытая	Металл	4	1,10	Пластик	2	0.9. 1.1	Металл Пластик	0	-	-	существующая	Да
2306	Городской округ город Липецк	городское поселение город Липецк	Катукова	26	-	52.58736	39.519294	ЮЛ	общедолевая собственность собственников помещений МКД, в управлении управляющей компании	-	-	АО "ЭкоПром-Липецк"	4825037859	01-К033	15,00	асфальт	Закрытая	Металл	5	1,10	Пластик	2	0.9. 1.1	Металл Пластик	0	-	-	существующая	Да
2307	Городской округ город Липецк	городское поселение город Липецк	Катукова	28	-	52.58774	39.521487	ЮЛ	общедолевая собственность собственников помещений МКД, в управлении управляющей компании	-	-	АО "ЭкоПром-Липецк"	4825037859	01-К034	9,00	асфальт	Закрытая	Металл	3	1,10	Пластик	2	0.9. 1.1	Металл Пластик	0	-	-	существующая	Да

Приложение 1 к приказу управления экологии и природных ресурсов Липецкой области
«Приложение А6. Реестр контейнерных площадок (по данным ОМС)

№ п/п	Данные о нахождении мест (площадок) накопления твердых коммунальных отходов							Данные о собственниках мест (площадок) накопления твердых коммунальных отходов				Организация (ИП), оказывающая услуги по сбору и транспортированию ТКО		Данные о технических характеристиках мест (площадок) накопления твердых коммунальных отходов					Контейнеры для несортированных отходов			Контейнеры для утилизируемых отходов (раздельный сбор)			Контейнеры для сбора крупногабаритных отходов			Статус (существующая/планируемая)	Совместное использование с другими МКД
	Муниципальное образование	Населенный пункт	Улица	Дом	Корпус/Строение	Широта	Долгота	Организационно-правовая форма балансодержателя (юридическое лицо - ЮЛ; индивидуальный предприниматель - ИП; физическое лицо - ФЛ)	для ЮЛ - Полное наименование организации для ИП - Фамилия, Имя, Отчество для ФЛ - Фамилия, Имя, Отчество	ИНН	ОГРН	Наименование	ИНН	Номер контейнерной площадки	Площадь, кв.м.	Тип подстилающей поверхности	Вид площадки	Материал ограждения	Кол-во	Емкость (отдельного контейнера)	Материал контейнера	Кол-во	Емкость (отдельного контейнера)	Материал контейнера	Кол-во	Емкость (отдельного контейнера) м3	Материал контейнера		
2308	Городской округ город Липецк	городское поселение город Липецк	Катукова	29	-	52.587429	39.51599	ЮЛ	общедолевая собственность собственников помещений МКД, в управлении управляющей компании	-	-	АО "ЭкоПром-Липецк"	4825037859	01-К035	12,00	железобетон	Закрытая	Металл	4	1,10	Пластик	2	0.9. 1.1	Металл Пластик	0	-	-	существующая	Да
2309	Городской округ город Липецк	городское поселение город Липецк	Каштановый проезд	-	-	52.5354	39.79222	нет данных	нет данных	-	-	АО "ЭкоПром-Липецк"	4825037859	01-К059	3,00	асфальт	Открытая	Без ограждения	1	0,75	Металл	-	-	-	0	-	-	существующая	Да
2310	Городской округ город Липецк	городское поселение город Липецк	Катукова	30	-	52.588251	39.517662	ЮЛ	общедолевая собственность собственников помещений МКД, в управлении управляющей компании	-	-	АО "ЭкоПром-Липецк"	4825037859	01-К036	12,00	асфальт	Закрытая	Металл	4	1,10	Пластик	1	01.янв	Пластик	0	-	-	существующая	Да
2311	Городской округ город Липецк	городское поселение город Липецк	Катукова	34	А	52.58837	39.52031	нет данных	нет данных	-	-	АО "ЭкоПром-Липецк"	4825037859	01-К039	3,00	асфальт	Открытая	Без ограждения	1	1,10	Пластик	-	-	-	0	-	-	существующая	Да
2312	Городской округ город Липецк	городское поселение город Липецк	Катукова	36	-	52.58936	39.518456	ЮЛ	общедолевая собственность собственников помещений МКД, в управлении	-	-	АО "ЭкоПром-Липецк"	4825037859	01-К040	12,00	асфальт	Закрытая	Металл	4	1,10	Пластик	2	0.9. 1.1	Металл Пластик	0	-	-	существующая	Да
2313	Городской округ город Липецк	городское поселение город Липецк	Катукова	37	-	52.588024	39.514204	ЮЛ	общедолевая собственность собственников помещений МКД, в управлении управляющей компании	-	-	АО "ЭкоПром-Липецк"	4825037859	01-К041	12,00	железобетон	Закрытая	Металл	4	1,10	Пластик	2	0.9. 1.1	Металл Пластик	0	-	-	существующая	Да
2314	Городской округ город Липецк	городское поселение город Липецк	Катукова	37	А	52.588545	39.512906	ЮЛ	общедолевая собственность собственников помещений МКД, в управлении управляющей компании	-	-	АО "ЭкоПром-Липецк"	4825037859	01-К042	15,00	асфальт	Закрытая	Металл	5	1,10	Пластик	1	01.янв	Пластик	0	-	-	существующая	Да
2315	Городской округ город Липецк	городское поселение город Липецк	Катукова	39	-	52.588419	39.51459	ЮЛ	общедолевая собственность собственников помещений МКД, в управлении управляющей компании	-	-	АО "ЭкоПром-Липецк"	4825037859	01-К043	9,00	железобетон	Закрытая	Металл	3	1,10	Пластик	2	0.9. 1.1	Металл Пластик	0	-	-	существующая	Да
2316	Городской округ город Липецк	городское поселение город Липецк	Катукова	40	-	52.589766	39.514547	ЮЛ	общедолевая собственность собственников помещений МКД, в управлении управляющей компании	-	-	АО "ЭкоПром-Липецк"	4825037859	01-К044	20,00	асфальт	Закрытая	Металл	5	1,10	Пластик	1	01.янв	Пластик	0	-	-	существующая	Да
2317	Городской округ город Липецк	городское поселение город Липецк	Катукова	40	-	52.59083	39.51263	нет данных	нет данных	-	-	АО "ЭкоПром-Липецк"	4825037859	01-К045	3,00	асфальт	Закрытая	Металл	1	1,10	Пластик	-	-	-	0	-	-	существующая	Да
2318	Городской округ город Липецк	городское поселение город Липецк	Катукова	40	-	52.59282	39.51456	нет данных	нет данных	-	-	АО "ЭкоПром-Липецк"	4825037859	01-К046	9,00	асфальт	Закрытая	Металл	3	0,75	Металл	-	-	-	0	-	-	существующая	Да
2319	Городской округ город Липецк	городское поселение город Липецк	Катукова	40	-	52.591788	39.512008	нет данных	нет данных	-	-	АО "ЭкоПром-Липецк"	4825037859	01-К047	24,00	асфальт	Открытая	Без ограждения	8	0,75	Металл	-	-	-	0	-	-	существующая	Да
2320	Городской округ город Липецк	городское поселение город Липецк	Катукова	41	-	52.587952	39.511345	ЮЛ	общедолевая собственность собственников помещений МКД, в управлении управляющей компании	-	-	АО "ЭкоПром-Липецк"	4825037859	01-К048	9,00	асфальт	Закрытая	Металл	3	1,10	Пластик	2	0.9. 1.1	Металл Пластик	0	-	-	существующая	Да
2321	Городской округ город Липецк	городское поселение город Липецк	Катукова	49	-	52.59425	39.50466	нет данных	нет данных	-	-	АО "ЭкоПром-Липецк"	4825037859	01-К049	9,00	асфальт	Закрытая	Металл	3	1,10	Пластик	-	-	-	0	-	-	существующая	Да
2322	Городской округ город Липецк	городское поселение город Липецк	Лебедянское шоссе	2	-	52.62966	39.53831	нет данных	нет данных	-	-	АО "ЭкоПром-Липецк"	4825037859	01-Л011	15,00	асфальт	Открытая	Без ограждения	5	0,75	Металл	-	-	-	0	-	-	существующая	Да
2323	Городской округ город Липецк	городское поселение город Липецк	Катукова	50	-	52.59351	39.50834	нет данных	нет данных	-	-	АО "ЭкоПром-Липецк"	4825037859	01-К050	6,00	асфальт	Открытая	Без ограждения	2	0,75	Металл	-	-	-	0	-	-	существующая	Да
2324	Городской округ город Липецк	городское поселение город Липецк	Катукова	51	-	52.59117	39.50501	нет данных	нет данных	-	-	АО "ЭкоПром-Липецк"	4825037859	01-К051	6,00	асфальт	Закрытая	Металл	2	1,10	Пластик	-	-	-	0	-	-	существующая	Да
2325	Городской округ город Липецк	городское поселение город Липецк	Катукова	52	-	52.59358	39.50784	нет данных	нет данных	-	-	АО "ЭкоПром-Липецк"	4825037859	01-К052	3,00	асфальт	Открытая	Без ограждения	1	0,75	Металл	-	-	-	0	-	-	существующая	Да
2326	Городской округ город Липецк	городское поселение город Липецк	Катукова	54	-	52.59366	39.50731	нет данных	нет данных	-	-	АО "ЭкоПром-Липецк"	4825037859	01-К053	3,00	асфальт	Закрытая	Металл	1	0,75	Металл	-	-	-	0	-	-	существующая	Да
2327	Городской округ город Липецк	городское поселение город Липецк	Катукова	56	-	52.5941	39.50706	ЮЛ	ООО "Тебойл Рус"	7743792870	1107746744038	АО "ЭкоПром-Липецк"	4825037859	01-К054	12,00	асфальт	Закрытая	Металл	4	0,75	Металл	-	-	-	0	-	-	существующая	Да
2328	Городской округ город Липецк	городское поселение город Липецк	Качалова	3	-	52.622212	39.580005	ЮЛ	общедолевая собственность собственников помещений МКД, в управлении управляющей компании	-	-	АО "ЭкоПром-Липецк"	4825037859	01-К056	9,00	асфальт	Закрытая	Металл	3	1,10	Пластик	1	0.9	Металл	0	-	-	существующая	Да
2329	Городской округ город Липецк	городское поселение город Липецк	Качалова	10	-	52.621802	39.58097	ЮЛ	общедолевая собственность собственников помещений МКД, в управлении	-	-	АО "ЭкоПром-Липецк"	4825037859	01-К057	18,00	асфальт	Закрытая	Металл	2	1,10	Пластик	-	-	-	0	-	-	существующая	Да
2330	Елецкий муниципальный район	ст. Телегино	терминально-складской комплекс	-	-	52.640075	38.421146	ЮЛ	ОАО "РЖД"	-	1037739877295	ООО "ТЭКО-Сервис"	6829005315	09-0021-11	6,00	бетон	Открытая	Металл	1	0,75	Металл	-	-	-	0	-	-	существующая	Нет
2331	Городской округ город Липецк	городское поселение город Липецк	Каштановый проезд	1	-	52.5354	39.79222	нет данных	нет данных	-	-	АО "ЭкоПром-Липецк"	4825037859	01-К060	6,00	асфальт	Закрытая	Металл	2	0,75	Металл	-	-	-	0	-	-	существующая	Да
2332	Городской округ город Липецк	городское поселение город Липецк	Киевская	41	-	52.591929	39.572241	ЮЛ	общедолевая собственность собственников помещений МКД, в управлении управляющей компании	-	-	АО "ЭкоПром-Липецк"	4825037859	01-К061	18,00	асфальт	Закрытая	Металл	6	1,10	Пластик	1	0.9	Металл	1	8,00	Металл	существующая	Да
2333	Городской округ город Липецк	городское поселение город Липецк	Клары Цеткин	-	-	52.62912	39.62795	нет данных	нет данных	-	-	АО "ЭкоПром-Липецк"	4825037859	01-К062	9,00	асфальт	Закрытая	Металл	3	0,75	Металл	-	-	-	0	-	-	существующая	Да

Приложение 1 к приказу управления экологии и природных ресурсов Липецкой области
«Приложение А6. Реестр контейнерных площадок (по данным ОМС)

№ п/п	Данные о нахождении мест (площадок) накопления твердых коммунальных отходов							Данные о собственниках мест (площадок) накопления твердых коммунальных отходов				Организация (ИП), оказывающая услуги по сбору и транспортированию ТКО		Данные о технических характеристиках мест (площадок) накопления твердых коммунальных отходов					Контейнеры для несортированных отходов			Контейнеры для утилизируемых отходов (раздельный сбор)			Контейнеры для сбора крупногабаритных отходов			Статус (существующая/планируемая)	Совместное использование с другими МКД
	Муниципальное образование	Населенный пункт	Улица	Дом	Корпус/Строение	Широта	Долгота	Организационно-правовая форма балансодержателя (юридическое лицо - ЮЛ; индивидуальный предприниматель - ИП; физическое лицо - ФЛ)	для ЮЛ - Полное наименование организации для ИП - Фамилия, Имя, Отчество для ФЛ - Фамилия, Имя, Отчество	ИНН	ОГРН	Наименование	ИНН	Номер контейнерной площадки	Площадь, кв.м.	Тип подстилающей поверхности	Вид площадки	Материал ограждения	Кол-во	Емкость (отдельного контейнера)	Материал контейнера	Кол-во	Емкость (отдельного контейнера)	Материал контейнера	Кол-во	Емкость (отдельного контейнера) м3	Материал контейнера		
2334	Городской округ город Липецк	городское поселение город Липецк	Пугачева	1	А	52.62829	39.56848	нет данных	нет данных	-	-	АО "ЭкоПром-Липецк"	4825037859	01-П229	3,00	асфальт	Закрытая	Металл	1	0,75	Металл	-	-	-	0	-	-	существующая	Нет
2335	Городской округ город Липецк	городское поселение город Липецк	Клары Цеткин	1	1	52.62726	39.63051	нет данных	нет данных	-	-	АО "ЭкоПром-Липецк"	4825037859	01-К063	6,00	асфальт	Открытая	Без ограждения	2	0,75	Металл	-	-	-	0	-	-	существующая	Да
2336	Городской округ город Липецк	городское поселение город Липецк	Клары Цеткин	1	А	52.62627	39.62193	нет данных	нет данных	-	-	АО "ЭкоПром-Липецк"	4825037859	01-К064	21,00	асфальт	Открытая	Без ограждения	7	0,75	Металл	-	-	-	0	-	-	существующая	Да
2337	Городской округ город Липецк	городское поселение город Липецк	Клары Цеткин	8	-	52.62789	39.62765	нет данных	нет данных	-	-	АО "ЭкоПром-Липецк"	4825037859	01-К065	6,00	асфальт	Открытая	Без ограждения	2	0,75	Металл	-	-	-	0	-	-	существующая	Да
2338	Городской округ город Липецк	городское поселение город Липецк	Клары Цеткин	8	Б	52.62662	39.62543	нет данных	нет данных	-	-	АО "ЭкоПром-Липецк"	4825037859	01-К066	3,00	асфальт	Открытая	Без ограждения	1	0,75	Металл	-	-	-	0	-	-	существующая	Да
2339	Городской округ город Липецк	городское поселение город Липецк	Клары Цеткин	9	-	52.62628	39.62487	нет данных	нет данных	-	-	АО "ЭкоПром-Липецк"	4825037859	01-К067	3,00	асфальт	Открытая	Без ограждения	1	0,75	Металл	-	-	-	0	-	-	существующая	Да
2340	Городской округ город Липецк	городское поселение город Липецк	Клары Цеткин	17	-	52.63058	39.62483	нет данных	нет данных	-	-	АО "ЭкоПром-Липецк"	4825037859	01-К068	3,00	асфальт	Открытая	Без ограждения	1	0,75	Металл	-	-	-	0	-	-	существующая	Да
2341	Городской округ город Липецк	городское поселение город Липецк	Клеверный переулок	-	-	52.586578	39.478631	ЮЛ	общедолевая собственность собственников помещений МКД, в управлении управляющей компании	-	-	АО "ЭкоПром-Липецк"	4825037859	01-К069	9,00	асфальт	Закрытая	Металл	3	1,10	Пластик	-	-	-	0	-	-	существующая	Да
2342	Городской округ город Липецк	городское поселение город Липецк	Ковалева	99	-	52.644203	39.63314	ЮЛ	общедолевая собственность собственников помещений МКД, в управлении управляющей компании	-	-	АО "ЭкоПром-Липецк"	4825037859	01-К070	3,00	асфальт	Закрытая	Металл	1	1,10	Пластик	-	-	-	0	-	-	существующая	Да
2343	Городской округ город Липецк	городское поселение город Липецк	Ковалева	101	Б	52.6453	39.63068	нет данных	нет данных	-	-	АО "ЭкоПром-Липецк"	4825037859	01-К071	6,00	асфальт	Открытая	Без ограждения	2	0,75	Металл	-	-	-	0	-	-	существующая	Да
2344	Городской округ город Липецк	городское поселение город Липецк	Ковалева	101	Б	52.64662	39.63113	нет данных	нет данных	-	-	АО "ЭкоПром-Липецк"	4825037859	01-К072	6,00	асфальт	Открытая	Без ограждения	2	0,75	Металл	-	-	-	0	-	-	существующая	Да
2345	Городской округ город Липецк	городское поселение город Липецк	Ковалева	102	-	52.64583	39.6296	нет данных	нет данных	-	-	АО "ЭкоПром-Липецк"	4825037859	01-К073	12,00	асфальт	Открытая	Без ограждения	4	0,75	Металл	-	-	-	0	-	-	существующая	Да
2346	Городской округ город Липецк	городское поселение город Липецк	Ковалева	103	-	52.646879	39.630862	нет данных	нет данных	-	-	АО "ЭкоПром-Липецк"	4825037859	01-К074	3,00	асфальт	Открытая	Без ограждения	1	0,75	Металл	-	-	-	0	-	-	существующая	Да
2347	Городской округ город Липецк	городское поселение город Липецк	Ковалева	105	-	52.64778	39.63	нет данных	нет данных	-	-	АО "ЭкоПром-Липецк"	4825037859	01-К075	3,00	асфальт	Открытая	Без ограждения	1	0,75	Металл	-	-	-	0	-	-	существующая	Да
2348	Городской округ город Липецк	городское поселение город Липецк	Ковалева	105	-	52.64814	39.62937	нет данных	нет данных	-	-	АО "ЭкоПром-Липецк"	4825037859	01-К076	3,00	асфальт	Открытая	Без ограждения	1	0,75	Металл	-	-	-	0	-	-	существующая	Да
2349	Городской округ город Липецк	городское поселение город Липецк	Ковалева	107	А	52.648408	39.625627	ЮЛ	общедолевая собственность собственников помещений МКД, в управлении управляющей компании	-	-	АО "ЭкоПром-Липецк"	4825037859	01-К077	6,00	железобетон	Закрытая	Металл	2	1,10	Пластик	-	-	-	0	-	-	существующая	Да
2350	Городской округ город Липецк	городское поселение город Липецк	Ковалева	107	Б	52.64844	39.62399	нет данных	нет данных	-	-	АО "ЭкоПром-Липецк"	4825037859	01-К078	3,00	асфальт	Открытая	Без ограждения	1	0,75	Металл	-	-	-	0	-	-	существующая	Да
2351	Городской округ город Липецк	городское поселение город Липецк	Ковалева	107	Е	52.64785	39.627	нет данных	нет данных	-	-	АО "ЭкоПром-Липецк"	4825037859	01-К079	3,00	асфальт	Открытая	Без ограждения	1	0,75	Металл	-	-	-	0	-	-	существующая	Да
2352	Городской округ город Липецк	городское поселение город Липецк	Ковалева	109	А	52.650267	39.629236	ЮЛ	общедолевая собственность собственников помещений МКД, в управлении управляющей компании	-	-	АО "ЭкоПром-Липецк"	4825037859	01-К080	6,00	железобетон	Закрытая	Металл	2	1,10	Пластик	-	-	-	0	-	-	существующая	Да
2353	Городской округ город Липецк	городское поселение город Липецк	Ковалева	109	Е	52.654718	39.626107	нет данных	нет данных	-	-	АО "ЭкоПром-Липецк"	4825037859	01-К081	3,00	асфальт	Открытая	Без ограждения	1	0,75	Металл	-	-	-	0	-	-	существующая	Да
2354	Городской округ город Липецк	городское поселение город Липецк	Ковалева	109	К	52.65393	39.6266	нет данных	нет данных	-	-	АО "ЭкоПром-Липецк"	4825037859	01-К082	3,00	асфальт	Открытая	Без ограждения	1	0,75	Металл	-	-	-	0	-	-	существующая	Да
2355	Городской округ город Липецк	городское поселение город Липецк	Ковалева	111	-	52.65341	39.62906	нет данных	нет данных	-	-	АО "ЭкоПром-Липецк"	4825037859	01-К083	9,00	асфальт	Открытая	Без ограждения	3	0,75	Металл	-	-	-	0	-	-	существующая	Да
2356	Городской округ город Липецк	городское поселение город Липецк	Ковалева	111	-	52.65141	39.62546	нет данных	нет данных	-	-	АО "ЭкоПром-Липецк"	4825037859	01-К084	3,00	асфальт	Открытая	Без ограждения	1	0,75	Металл	-	-	-	0	-	-	существующая	Да
2357	Городской округ город Липецк	городское поселение город Липецк	Ковалева	111	-	52.65153	39.62278	нет данных	нет данных	-	-	АО "ЭкоПром-Липецк"	4825037859	01-К085	3,00	асфальт	Открытая	Без ограждения	1	0,75	Металл	-	-	-	0	-	-	существующая	Да
2358	Городской округ город Липецк	городское поселение город Липецк	Ковалева	111	Б	52.6521	39.62226	нет данных	нет данных	-	-	АО "ЭкоПром-Липецк"	4825037859	01-К086	3,00	асфальт	Открытая	Без ограждения	1	0,75	Металл	-	-	-	0	-	-	существующая	Да
2359	Городской округ город Липецк	городское поселение город Липецк	Ковалева	111	Д	52.65104	39.62251	нет данных	нет данных	-	-	АО "ЭкоПром-Липецк"	4825037859	01-К087	3,00	асфальт	Открытая	Без ограждения	1	0,75	Металл	-	-	-	0	-	-	существующая	Да
2360	Городской округ город Липецк	городское поселение город Липецк	Ковалева	113	-	52.65423	39.62827	нет данных	нет данных	-	-	АО "ЭкоПром-Липецк"	4825037859	01-К088	3,00	асфальт	Открытая	Без ограждения	1	0,75	Металл	-	-	-	0	-	-	существующая	Да
2361	Измалковский муниципальный округ	с. Мягкое	Молодежная	29	-	52.690554	38.182686	нет данных	нет данных	-	-	ООО "ТЭКО-Сервис"	6829005315	-	0,80	бетон	Открытая	данные отсутствуют	1	0,75	Металл	-	-	-	0	-	-	существующая	Нет
2362	Городской округ город Липецк	городское поселение город Липецк	Ковалева	115	-	52.655736	39.627121	нет данных	нет данных	-	-	АО "ЭкоПром-Липецк"	4825037859	01-К091	3,00	асфальт	Открытая	Без ограждения	1	0,75	Металл	-	-	-	0	-	-	существующая	Да
2363	Городской округ город Липецк	городское поселение город Липецк	Ковалева	115	2	52.654	39.62203	нет данных	нет данных	-	-	АО "ЭкоПром-Липецк"	4825037859	01-К092	9,00	асфальт	Открытая	Без ограждения	3	0,75	Металл	-	-	-	0	-	-	существующая	Да
2364	Городской округ город Липецк	городское поселение город Липецк	Ковалева	115	8	52.65358	39.62206	нет данных	нет данных	-	-	АО "ЭкоПром-Липецк"	4825037859	01-К093	6,00	асфальт	Открытая	Без ограждения	2	0,75	Металл	-	-	-	0	-	-	существующая	Да
2365	Городской округ город Липецк	городское поселение город Липецк	Ковалева	115	А	52.65343	39.62057	нет данных	нет данных	-	-	АО "ЭкоПром-Липецк"	4825037859	01-К094	3,00	асфальт	Открытая	Без ограждения	1	0,75	Металл	-	-	-	0	-	-	существующая	Да
2366	Городской округ город Липецк	городское поселение город Липецк	Ковалева	115	А	52.65445	39.62074	нет данных	нет данных	-	-	АО "ЭкоПром-Липецк"	4825037859	01-К095	3,00	асфальт	Открытая	Без ограждения	1	0,75	Металл	-	-	-	0	-	-	существующая	Да
2367	Городской округ город Липецк	городское поселение город Липецк	Лебедянское шоссе	2	Б	52.62737	39.54191	нет данных	нет данных	-	-	АО "ЭкоПром-Липецк"	4825037859	01-Л012	3,00	асфальт	Открытая	Без ограждения	1	1,10	Пластик	-	-	-	0	-	-	существующая	Да

Приложение 1 к приказу управления экологии и природных ресурсов Липецкой области
«Приложение А6. Реестр контейнерных площадок (по данным ОМС)

№ п/п	Данные о нахождении мест (площадок) накопления твердых коммунальных отходов							Данные о собственниках мест (площадок) накопления твердых коммунальных отходов				Организация (ИП), оказывающая услуги по сбору и транспортированию ТКО		Данные о технических характеристиках мест (площадок) накопления твердых коммунальных отходов					Контейнеры для несортированных отходов			Контейнеры для утилизируемых отходов (раздельный сбор)			Контейнеры для сбора крупногабаритных отходов			Статус (существующая/планируемая)	Совместное использование с другими МКД
	Муниципальное образование	Населенный пункт	Улица	Дом	Корпус/Строение	Широта	Долгота	Организационно-правовая форма балансодержателя (юридическое лицо - ЮЛ; индивидуальный предприниматель - ИП; физическое лицо - ФЛ)	для ЮЛ - Полное наименование организации для ИП - Фамилия, Имя, Отчество для ФЛ - Фамилия, Имя, Отчество	ИНН	ОГРН	Наименование	ИНН	Номер контейнерной площадки	Площадь, кв.м.	Тип подстилающей поверхности	Вид площадки	Материал ограждения	Кол-во	Емкость (отдельного контейнера)	Материал контейнера	Кол-во	Емкость (отдельного контейнера)	Материал контейнера	Кол-во	Емкость (отдельного контейнера) м3	Материал контейнера		
2368	Городской округ город Липецк	городское поселение город Липецк	Ковалева	115	Е	52.65328	39.62068	нет данных	нет данных	-	-	АО "ЭкоПром-Липецк"	4825037859	01-К096	3,00	асфальт	Открытая	Без ограждения	1	0,75	Металл	-	-	-	0	-	-	существующая	Да
2369	Городской округ город Липецк	городское поселение город Липецк	Ковалева	117	Г	52.65711	39.62897	нет данных	нет данных	-	-	АО "ЭкоПром-Липецк"	4825037859	01-К097	3,00	асфальт	Открытая	Без ограждения	1	0,75	Металл	-	-	-	0	-	-	существующая	Да
2370	Городской округ город Липецк	городское поселение город Липецк	Ковалева	117	Д	52.65669	39.62903	нет данных	нет данных	-	-	АО "ЭкоПром-Липецк"	4825037859	01-К098	3,00	асфальт	Открытая	Без ограждения	1	0,75	Металл	-	-	-	0	-	-	существующая	Да
2371	Городской округ город Липецк	городское поселение город Липецк	Ковалева	117	Ж	52.65598	39.62871	нет данных	нет данных	-	-	АО "ЭкоПром-Липецк"	4825037859	01-К099	3,00	асфальт	Открытая	Без ограждения	1	0,75	Металл	-	-	-	0	-	-	существующая	Да
2372	Городской округ город Липецк	городское поселение город Липецк	Ковалева	119	Б	52.65537	39.62288	нет данных	нет данных	-	-	АО "ЭкоПром-Липецк"	4825037859	01-К100	3,00	асфальт	Открытая	Без ограждения	1	0,75	Металл	-	-	-	0	-	-	существующая	Да
2373	Городской округ город Липецк	городское поселение город Липецк	Ковалева	119	В	52.65927	39.62928	нет данных	нет данных	-	-	АО "ЭкоПром-Липецк"	4825037859	01-К101	3,00	асфальт	Открытая	Без ограждения	1	0,75	Металл	-	-	-	0	-	-	существующая	Да
2374	Городской округ город Липецк	городское поселение город Липецк	Ковалева	119	Г	52.65587	39.62083	нет данных	нет данных	-	-	АО "ЭкоПром-Липецк"	4825037859	01-К102	3,00	асфальт	Открытая	Без ограждения	1	0,75	Металл	-	-	-	0	-	-	существующая	Да
2375	Городской округ город Липецк	городское поселение город Липецк	Ковалева	123	В	52.6594	39.60995	нет данных	нет данных	-	-	АО "ЭкоПром-Липецк"	4825037859	01-К103	3,00	асфальт	Открытая	Без ограждения	1	0,75	Металл	-	-	-	0	-	-	существующая	Да
2376	Городской округ город Липецк	городское поселение город Липецк	Ковалева	125	-	52.65771	39.611796	нет данных	нет данных	-	-	АО "ЭкоПром-Липецк"	4825037859	01-К104	6,00	асфальт	Открытая	Без ограждения	2	0,75	Металл	-	-	-	0	-	-	существующая	Да
2377	Городской округ город Липецк	городское поселение город Липецк	Ковалева	125	-	52.65776	39.61409	нет данных	нет данных	-	-	АО "ЭкоПром-Липецк"	4825037859	01-К105	12,00	асфальт	Открытая	Без ограждения	4	0,75	Металл	-	-	-	0	-	-	существующая	Да
2378	Городской округ город Липецк	городское поселение город Липецк	Ковалева	129	-	52.66222	39.62184	нет данных	нет данных	-	-	АО "ЭкоПром-Липецк"	4825037859	01-К106	6,00	асфальт	Открытая	Без ограждения	2	0,75	Металл	-	-	-	0	-	-	существующая	Да
2379	Городской округ город Липецк	городское поселение город Липецк	Ковалева	130	А	52.66525	39.61584	нет данных	нет данных	-	-	АО "ЭкоПром-Липецк"	4825037859	01-К107	3,00	асфальт	Открытая	Без ограждения	1	0,75	Металл	-	-	-	0	-	-	существующая	Да
2380	Городской округ город Липецк	городское поселение город Липецк	Ковалева	130	Б	52.66792	39.61952	нет данных	нет данных	-	-	АО "ЭкоПром-Липецк"	4825037859	01-К108	9,00	асфальт	Открытая	Без ограждения	3	0,75	Металл	-	-	-	0	-	-	существующая	Да
2381	Городской округ город Липецк	городское поселение город Липецк	Ковалева	131	-	52.66428	39.61775	нет данных	нет данных	-	-	АО "ЭкоПром-Липецк"	4825037859	01-К109	3,00	асфальт	Открытая	Без ограждения	1	0,75	Металл	-	-	-	0	-	-	существующая	Да
2382	Городской округ город Липецк	городское поселение город Липецк	Космонавтов	3	А	52.616056	39.581319	ЮЛ	общедолевая собственность собственников помещений МКД, в управлении	-	-	АО "ЭкоПром-Липецк"	4825037859	01-К143	24,00	асфальт	Закрытая	Металл	8	0,75	Металл	1	0.9	Металл	0	-	-	существующая	Да
2383	Городской округ город Липецк	городское поселение город Липецк	Ковалева	131	А	52.66187	39.61552	нет данных	нет данных	-	-	АО "ЭкоПром-Липецк"	4825037859	01-К110	3,00	асфальт	Открытая	Без ограждения	1	0,75	Металл	-	-	-	0	-	-	существующая	Да
2384	Городской округ город Липецк	городское поселение город Липецк	Ковалева	131	В	52.66406	39.61569	нет данных	нет данных	-	-	АО "ЭкоПром-Липецк"	4825037859	01-К111	3,00	асфальт	Открытая	Без ограждения	1	0,75	Металл	-	-	-	0	-	-	существующая	Да
2385	Городской округ город Липецк	городское поселение город Липецк	Ковалева	133	А	52.66511	39.61378	нет данных	нет данных	-	-	АО "ЭкоПром-Липецк"	4825037859	01-К112	3,00	асфальт	Открытая	Без ограждения	1	0,75	Металл	-	-	-	0	-	-	существующая	Да
2386	Городской округ город Липецк	городское поселение город Липецк	Ковалева	133	Б	52.66559	39.61483	нет данных	нет данных	-	-	АО "ЭкоПром-Липецк"	4825037859	01-К113	3,00	асфальт	Открытая	Без ограждения	1	0,75	Металл	-	-	-	0	-	-	существующая	Да
2387	Городской округ город Липецк	городское поселение город Липецк	Ковалева	134	А	52.67007	39.61572	нет данных	нет данных	-	-	АО "ЭкоПром-Липецк"	4825037859	01-К114	3,00	асфальт	Открытая	Без ограждения	1	0,75	Металл	-	-	-	0	-	-	существующая	Да
2388	Городской округ город Липецк	городское поселение город Липецк	Ковалева	115	3	52.65348	39.62137	нет данных	нет данных	-	-	АО "ЭкоПром-Липецк"	4825037859	01-К115	9,00	асфальт	Открытая	Без ограждения	3	0,75	Металл	-	-	-	0	-	-	существующая	Да
2389	Городской округ город Липецк	городское поселение город Липецк	Ковалева	140	-	52.672555	39.606368	нет данных	нет данных	-	-	АО "ЭкоПром-Липецк"	4825037859	01-К116	3,00	асфальт	Открытая	Без ограждения	1	0,75	Металл	-	-	-	0	-	-	существующая	Да
2390	Городской округ город Липецк	городское поселение город Липецк	Коммунальная площадь	8	-	52.60078	39.59231	ЮЛ	Администрация города Липецка, постоянное (бессрочное) пользование Муниципальное казенное учреждение "Управление ресурсного обеспечения администрации г. Липецка"	-	-	АО "ЭкоПром-Липецк"	4825037859	01-К118	3,00	асфальт	Открытая	Без ограждения	1	0,75	Металл	1	01.янв	Пластик	0	-	-	существующая	Да
2391	Городской округ город Липецк	городское поселение город Липецк	Коммунальная	8	А	52.60071	39.59219	нет данных	нет данных	-	-	АО "ЭкоПром-Липецк"	4825037859	01-К119	3,00	асфальт	Открытая	Без ограждения	1	0,75	Металл	-	-	-	0	-	-	существующая	Да
2392	Городской округ город Липецк	городское поселение город Липецк	Космонавтов	3	Б	52.6159	39.58125	нет данных	нет данных	-	-	АО "ЭкоПром-Липецк"	4825037859	01-К144	12,00	железобетон	Закрытая	Металл	4	0,75	Металл	-	-	-	0	-	-	существующая	Да
2393	Городской округ город Липецк	городское поселение город Липецк	Коммунальная	9	1	52.60024	39.59225	нет данных	нет данных	-	-	АО "ЭкоПром-Липецк"	4825037859	01-К120	12,00	железобетон	Закрытая	железобетон	4	0,75	Металл	-	-	-	0	-	-	существующая	Да
2394	Городской округ город Липецк	городское поселение город Липецк	Коммунальная	9	2	52.60046	39.59232	нет данных	нет данных	-	-	АО "ЭкоПром-Липецк"	4825037859	01-К121	6,00	железобетон	Закрытая	железобетон	2	0,75	Металл	-	-	-	0	-	-	существующая	Да
2395	Городской округ город Липецк	городское поселение город Липецк	Коммунальная	10	-	52.599657	39.59123	ЮЛ	общедолевая собственность собственников помещений МКД, в управлении	-	-	АО "ЭкоПром-Липецк"	4825037859	01-К122	12,00	асфальт	Открытая	Без ограждения	4	1,10	Пластик	1	0.9	Металл	0	-	-	существующая	Да
2396	Городской округ город Липецк	городское поселение город Липецк	Коммунальная	14	-	52.599592	39.589449	ЮЛ	общедолевая собственность собственников помещений МКД, в управлении	-	-	АО "ЭкоПром-Липецк"	4825037859	01-К123	9,00	железобетон	Закрытая	Металл	3	1,10	Пластик	1	0.9	Металл	0	-	-	существующая	Да

Приложение 1 к приказу управления экологии и природных ресурсов Липецкой области
«Приложение А6. Реестр контейнерных площадок (по данным ОМС)

№ п/п	Данные о нахождении мест (площадок) накопления твердых коммунальных отходов							Данные о собственниках мест (площадок) накопления твердых коммунальных отходов				Организация (ИП), оказывающая услуги по сбору и транспортированию ТКО		Данные о технических характеристиках мест (площадок) накопления твердых коммунальных отходов					Контейнеры для несортированных отходов			Контейнеры для утилизируемых отходов (раздельный сбор)			Контейнеры для сбора крупногабаритных отходов			Статус (существующая/планируемая)	Совместное использование с другими МКД
	Муниципальное образование	Населенный пункт	Улица	Дом	Корпус/Строение	Широта	Долгота	Организационно-правовая форма балансодержателя (юридическое лицо - ЮЛ; индивидуальный предприниматель - ИП; физическое лицо - ФЛ)	для ЮЛ - Полное наименование организации для ИП - Фамилия, Имя, Отчество для ФЛ - Фамилия, Имя, Отчество	ИНН	ОГРН	Наименование	ИНН	Номер контейнерной площадки	Площадь, кв.м.	Тип подстилающей поверхности	Вид площадки	Материал ограждения	Кол-во	Емкость (отдельного контейнера)	Материал контейнера	Кол-во	Емкость (отдельного контейнера)	Материал контейнера	Кол-во	Емкость (отдельного контейнера) м3	Материал контейнера		
2397	Городской округ город Липецк	городское поселение город Липецк	Коммунальная	41	-	52.60053	39.59051	нет данных	нет данных	-	-	АО "ЭкоПром-Липецк"	4825037859	01-К124	6,00	асфальт	Открытая	Без ограждения	2	0,75	Металл	-	-	-	0	-	-	существующая	Да
2398	Городской округ город Липецк	городское поселение город Липецк	Коммунистическая	1	-	52.545487	39.575626	ЮЛ	общедолевая собственность собственников помещений МКД, в управлении	-	-	АО "ЭкоПром-Липецк"	4825037859	01-К125	8,00	асфальт	Открытая	Без ограждения	3	1,10	Пластик	2	0.9. 1.1	Металл Пластик	1	4,00	Металл	существующая	Да
2399	Городской округ город Липецк	городское поселение город Липецк	Коммунистическая	12	-	52.542095	39.577214	ЮЛ	общедолевая собственность собственников помещений МКД, в управлении	-	-	АО "ЭкоПром-Липецк"	4825037859	01-К126	11,00	асфальт	Открытая	Без ограждения	3	1,10	Пластик	2	0.9. 1.1	Металл Пластик	1	8,00	Металл	существующая	Да
2400	Городской округ город Липецк	городское поселение город Липецк	Коммунистическая	17	-	52.54179	39.5808	ЮЛ	Администрация города Липецка, постоянное (бессрочное) пользование Муниципальное	-	-	АО "ЭкоПром-Липецк"	4825037859	01-К127	3,00	железобетон	Закрытая	Металл	1	1,10	Пластик	-	-	-	0	-	-	существующая	Да
2401	Измалковский муниципальный округ	д. Сухой Семенек	Школьная	16	-	52.72768	37.90669	нет данных	нет данных	-	-	ООО "ТЭКО-Сервис"	6829005315	-	0,80	бетон	Открытая	данные отсутствуют	1	0,75	Металл	-	-	-	0	-	-	существующая	Нет
2402	Городской округ город Липецк	городское поселение город Липецк	Коммунистическая	18	А	52.540752	39.579547	ЮЛ	общедолевая собственность собственников помещений МКД, в управлении управляющей компании	-	-	АО "ЭкоПром-Липецк"	4825037859	01-К128	8,00	асфальт	Открытая	Без ограждения	4	1,10	Пластик	2	0.9. 1.1	Металл Пластик	1	8,00	Металл	существующая	Да
2403	Городской округ город Липецк	городское поселение город Липецк	Коммунистическая	20	А	52.539333	39.580372	ЮЛ	общедолевая собственность собственников помещений МКД, в управлении	-	-	АО "ЭкоПром-Липецк"	4825037859	01-К129	9,00	асфальт	Открытая	Без ограждения	3	1,10	Пластик	2	0.9. 1.1	Металл Пластик	1	4,00	Металл	существующая	Да
2404	Городской округ город Липецк	городское поселение город Липецк	Коммунистическая	22	А	52.53911	39.58234	ЮЛ	Администрация города Липецка, постоянное (бессрочное) пользование Муниципальное	-	-	АО "ЭкоПром-Липецк"	4825037859	01-К130	3,00	асфальт	Открытая	Без ограждения	1	1,10	Пластик	-	-	-	0	-	-	существующая	Да
2405	Городской округ город Липецк	городское поселение город Липецк	Коммунистическая	24	-	52.5362	39.58323	нет данных	нет данных	-	-	АО "ЭкоПром-Липецк"	4825037859	01-К131	12,00	железобетон	Закрытая	Металл	4	0,75	Металл	-	-	-	0	-	-	существующая	Да
2406	Городской округ город Липецк	городское поселение город Липецк	Коммунистическая	24	2	52.53628	39.58326	нет данных	нет данных	-	-	АО "ЭкоПром-Липецк"	4825037859	01-К132	15,00	железобетон	Закрытая	железобетон	5	0,75	Металл	-	-	-	0	-	-	существующая	Да
2407	Городской округ город Липецк	городское поселение город Липецк	Коммунистическая	27	-	52.53839	39.58619	нет данных	нет данных	-	-	АО "ЭкоПром-Липецк"	4825037859	01-К133	6,00	асфальт	Закрытая	Металл	2	0,75	Металл	-	-	-	0	-	-	существующая	Да
2408	Городской округ город Липецк	городское поселение город Липецк	Комсомольская	22	-	52.595973	39.58592	ЮЛ	общедолевая собственность собственников помещений МКД, в управлении	-	-	АО "ЭкоПром-Липецк"	4825037859	01-К134	6,00	асфальт	Закрытая	Металл	2	1,10	Пластик	-	-	-	0	-	-	существующая	Да
2409	Городской округ город Липецк	городское поселение город Липецк	Кондарева	1	-	52.541827	39.569562	ЮЛ	общедолевая собственность собственников помещений МКД, в управлении	-	-	АО "ЭкоПром-Липецк"	4825037859	01-К135	8,00	асфальт	Открытая	Без ограждения	2	1,10	Пластик	2	0.9. 1.1	Металл Пластик	1	8,00	Металл	существующая	Да
2410	Городской округ город Липецк	городское поселение город Липецк	Космонавтов	50	-	52.61702	39.558536	ЮЛ	общедолевая собственность собственников помещений МКД, в управлении	-	-	АО "ЭкоПром-Липецк"	4825037859	01-К188	18,00	железобетон	Закрытая	Металл	6	0,75	Металл	1	0.9	Металл	0	-	-	существующая	Да
2411	Городской округ город Липецк	городское поселение город Липецк	Кондарева	9	-	52.540707	39.571056	ЮЛ	общедолевая собственность собственников помещений МКД, в управлении	-	-	АО "ЭкоПром-Липецк"	4825037859	01-К136	9,00	асфальт	Закрытая	Металл	2	1,10	Пластик	2	0.9. 1.1	Металл Пластик	1	8,00	Металл	существующая	Да
2412	Городской округ город Липецк	городское поселение город Липецк	Кондарева	13	-	52.539938	39.572454	ЮЛ	общедолевая собственность собственников помещений МКД, в управлении управляющей компании	-	-	АО "ЭкоПром-Липецк"	4825037859	01-К137	8,00	асфальт	Открытая	Без ограждения	2	1,10	Пластик	2	0.9. 1.1	Металл Пластик	0	-	-	существующая	Да
2413	Городской округ город Липецк	городское поселение город Липецк	Кондарева	19	-	52.539168	39.573585	ЮЛ	общедолевая собственность собственников помещений МКД, в управлении управляющей компании	-	-	АО "ЭкоПром-Липецк"	4825037859	01-К138	9,00	асфальт	Открытая	Без ограждения	3	1,10	Пластик	2	0.9. 1.1	Металл Пластик	1	8,00	Металл	существующая	Да
2414	Городской округ город Липецк	городское поселение город Липецк	Константиновой	1	-	52.637705	39.65676	ЮЛ	общедолевая собственность собственников помещений МКД, в управлении	-	-	АО "ЭкоПром-Липецк"	4825037859	01-К139	6,00	железобетон	Закрытая	Металл	2	1,10	Пластик	-	-	-	0	-	-	существующая	Да
2415	Городской округ город Липецк	городское поселение город Липецк	Константиновой	2	-	52.63835	39.65718	ЮЛ	Администрация города Липецка, постоянное (бессрочное) пользование Муниципальное бюджетное	-	-	АО "ЭкоПром-Липецк"	4825037859	01-К140	3,00	асфальт	Открытая	Без ограждения	1	1,10	Пластик	-	-	-	0	-	-	существующая	Да
2416	Городской округ город Липецк	городское поселение город Липецк	Константиновой	3	-	52.63883	39.65845	ЮЛ	Администрация города Липецка, постоянное (бессрочное) пользование Муниципальное	-	-	АО "ЭкоПром-Липецк"	4825037859	01-К141	6,00	железобетон	Закрытая	железобетон	2	0,75	Металл	-	-	-	0	-	-	существующая	Да
2417	Городской округ город Липецк	городское поселение город Липецк	Космонавтов	2	-	52.617963	39.581663	ЮЛ	общедолевая собственность собственников помещений МКД, в управлении управляющей компании	-	-	АО "ЭкоПром-Липецк"	4825037859	01-К142	21,00	железобетон	Закрытая	железобетон	7	0,75	Металл	1	0.9	Металл	0	-	-	существующая	Да
2418	Городской округ город Липецк	городское поселение город Липецк	Краснозаводская	1	-	52.54662	39.57713	нет данных	нет данных	-	-	АО "ЭкоПром-Липецк"	4825037859	01-К230	6,00	асфальт	Открытая	Без ограждения	2	0,75	Металл	-	-	-	0	-	-	существующая	Да
2419	Городской округ город Липецк	городское поселение город Липецк	Космонавтов	5	-	52.616649	39.578546	ЮЛ	общедолевая собственность собственников помещений МКД, в управлении управляющей компании	-	-	АО "ЭкоПром-Липецк"	4825037859	01-К145	12,00	железобетон	Закрытая	железобетон	4	0,75	Металл	-	-	-	0	-	-	существующая	Да
2420	Городской округ город Липецк	городское поселение город Липецк	Космонавтов	5	2	52.615022	39.576921	ЮЛ	общедолевая собственность собственников помещений МКД, в управлении	-	-	АО "ЭкоПром-Липецк"	4825037859	01-К146	9,00	железобетон	Закрытая	железобетон	3	0,75	Металл	-	-	-	0	-	-	существующая	Да
2421	Городской округ город Липецк	городское поселение город Липецк	Космонавтов	5	4	52.616176	39.574957	ЮЛ	общедолевая собственность собственников помещений МКД, в управлении	-	-	АО "ЭкоПром-Липецк"	4825037859	01-К147	12,00	железобетон	Закрытая	железобетон	4	0,75	Металл	-	-	-	0	-	-	существующая	Да
2422	Городской округ город Липецк	городское поселение город Липецк	Космонавтов	9	1	52.61586	39.56356	нет данных	нет данных	-	-	АО "ЭкоПром-Липецк"	4825037859	01-К148	3,00	асфальт	Открытая	Без ограждения	1	1,10	Пластик	-	-	-	0	-	-	существующая	Да
2423	Городской округ город Липецк	городское поселение город Липецк	Космонавтов	9	1	52.61567	39.56493	нет данных	нет данных	-	-	АО "ЭкоПром-Липецк"	4825037859	01-К149	3,00	асфальт	Открытая	Без ограждения	1	0,75	Металл	1	0.9	Металл	0	-	-	существующая	Да

Приложение 1 к приказу управления экологии и природных ресурсов Липецкой области
«Приложение А6. Реестр контейнерных площадок (по данным ОМС)

№ п/п	Данные о нахождении мест (площадок) накопления твердых коммунальных отходов							Данные о собственниках мест (площадок) накопления твердых коммунальных отходов				Организация (ИП), оказывающая услуги по сбору и транспортированию ТКО		Данные о технических характеристиках мест (площадок) накопления твердых коммунальных отходов					Контейнеры для несортированных отходов			Контейнеры для утилизируемых отходов (раздельный сбор)			Контейнеры для сбора крупногабаритных отходов			Статус (существующая/планируемая)	Совместное использование с другими МКД
	Муниципальное образование	Населенный пункт	Улица	Дом	Корпус/Строение	Широта	Долгота	Организационно-правовая форма балансодержателя (юридическое лицо - ЮЛ; индивидуальный предприниматель - ИП; физическое лицо - ФЛ)	для ЮЛ - Полное наименование организации для ИП - Фамилия, Имя, Отчество для ФЛ - Фамилия, Имя, Отчество	ИНН	ОГРН	Наименование	ИНН	Номер контейнерной площадки	Площадь, кв.м.	Тип подстилающей поверхности	Вид площадки	Материал ограждения	Кол-во	Емкость (отдельного контейнера)	Материал контейнера	Кол-во	Емкость (отдельного контейнера)	Материал контейнера	Кол-во	Емкость (отдельного контейнера) м3	Материал контейнера		
2424	Городской округ город Липецк	городское поселение город Липецк	Космонавтов	10	-	52.618012	39.580117	ЮЛ	общедолевая собственность собственников помещений МКД, в управлении	-	-	АО "ЭкоПром-Липецк"	4825037859	01-К150	30,00	железобетон	Закрытая	Металл	1-	0,75	Металл	1	0.9	Металл	0	-	-	существующая	Да
2425	Городской округ город Липецк	городское поселение город Липецк	Космонавтов	11	А	52.61528	39.56518	нет данных	нет данных	-	-	АО "ЭкоПром-Липецк"	4825037859	01-К151	6,00	железобетон	Закрытая	Металл	2	1,10	Пластик	-	-	-	0	-	-	существующая	Да
2426	Городской округ город Липецк	городское поселение город Липецк	Космонавтов	11	Б	52.6145	39.56489	ЮЛ	Администрация города Липецка, постоянное (бессрочное) пользование Муниципальное бюджетно	-	-	АО "ЭкоПром-Липецк"	4825037859	01-К152	6,00	асфальт	Закрытая	Металл	2	1,10	Пластик	-	-	-	0	-	-	существующая	Да
2427	Городской округ город Липецк	городское поселение город Липецк	Космонавтов	15	-	52.614977	39.562336	ЮЛ	общедолевая собственность собственников помещений МКД, в управлении управляющей компании	-	-	АО "ЭкоПром-Липецк"	4825037859	01-К153	12,00	асфальт	Закрытая	Металл	4	1,10	Пластик	1	0.9	Металл	1	8,00	Металл	существующая	Да
2428	Городской округ город Липецк	городское поселение город Липецк	Краснозаводская	2	Б	52.55176	39.56284	нет данных	нет данных	-	-	АО "ЭкоПром-Липецк"	4825037859	01-К234	9,00	асфальт	Открытая	Без ограждения	3	1,10	Пластик	-	-	-	0	-	-	существующая	Да
2429	Городской округ город Липецк	городское поселение город Липецк	Космонавтов	15	3	52.613461	39.562849	ЮЛ	Администрация города Липецка, постоянное (бессрочное) пользование Муниципальное	-	-	АО "ЭкоПром-Липецк"	4825037859	01-К154	3,00	асфальт	Открытая	Без ограждения	1	1,10	Пластик	-	-	-	0	-	-	существующая	Да
2430	Городской округ город Липецк	городское поселение город Липецк	Космонавтов	16	-	52.617623	39.57544	ЮЛ	общедолевая собственность собственников помещений МКД, в управлении	-	-	АО "ЭкоПром-Липецк"	4825037859	01-К155	21,00	асфальт	Закрытая	Металл	7	0,75	Металл	1	0.9	Металл	0	-	-	существующая	Да
2431	Городской округ город Липецк	городское поселение город Липецк	Космонавтов	16	А	52.61921	39.57381	ЮЛ	Администрация города Липецка, постоянное (бессрочное) пользование Муниципальное автономно	-	-	АО "ЭкоПром-Липецк"	4825037859	01-К156	6,00	железобетон	Закрытая	железобетон	2	1,10	Пластик	1	0.9	Металл	0	-	-	существующая	Да
2432	Городской округ город Липецк	городское поселение город Липецк	Космонавтов	18	-	52.617951	39.57389	ЮЛ	общедолевая собственность собственников помещений МКД, в управлении управляющей компании	-	-	АО "ЭкоПром-Липецк"	4825037859	01-К157	18,00	железобетон	Закрытая	железобетон	6	0,75	Металл	1	0.9	Металл	0	-	-	существующая	Да
2433	Городской округ город Липецк	городское поселение город Липецк	Космонавтов	20	2	52.376	39.3422	ЮЛ	Администрация города Липецка, постоянное (бессрочное) пользование Муниципальное	-	-	АО "ЭкоПром-Липецк"	4825037859	01-К158	3,00	бетон	Закрытая	Металл	1	1,10	Пластик	1	0.9	Металл	0	-	-	существующая	Да
2434	Городской округ город Липецк	городское поселение город Липецк	Космонавтов	23	-	52.615382	39.559137	ЮЛ	общедолевая собственность собственников помещений МКД, в управлении управляющей компании	-	-	АО "ЭкоПром-Липецк"	4825037859	01-К159	9,00	железобетон	Закрытая	Металл	3	1,10	Пластик	1	0.9	Металл	0	-	-	существующая	Да
2435	Городской округ город Липецк	городское поселение город Липецк	Космонавтов	24	-	52.617858	39.572182	ЮЛ	общедолевая собственность собственников помещений МКД, в управлении управляющей компании	-	-	АО "ЭкоПром-Липецк"	4825037859	01-К160	24,00	железобетон	Закрытая	железобетон	8	0,75	Металл	1	0.9	Металл	0	-	-	существующая	Да
2436	Городской округ город Липецк	городское поселение город Липецк	Космонавтов	25	-	52.61338	39.55943	ЮЛ	Администрация города Липецка, постоянное (бессрочное) пользование Муниципальное дошкольное образовательное учреждение детский сад комбинированного вида № 96 города Липецка	-	-	АО "ЭкоПром-Липецк"	4825037859	01-К161	3,00	железобетон	Закрытая	Металл	1	1,10	Пластик	-	-	-	0	-	-	существующая	Да
2437	Городской округ город Липецк	городское поселение город Липецк	Космонавтов	25	1	52.614822	39.561149	ЮЛ	общедолевая собственность собственников помещений МКД, в управлении управляющей компании	-	-	АО "ЭкоПром-Липецк"	4825037859	01-К162	15,00	асфальт	Открытая	Без ограждения	5	1,10	Пластик	1	0.9	Металл	0	-	-	существующая	Да
2438	Городской округ город Липецк	городское поселение город Липецк	Космонавтов	27	-	52.61442	39.55816	нет данных	нет данных	-	-	АО "ЭкоПром-Липецк"	4825037859	01-К163	3,00	железобетон	Открытая	Без ограждения	1	0,75	Металл	-	-	-	0	-	-	существующая	Да
2439	Городской округ город Липецк	городское поселение город Липецк	Космонавтов	27	-	52.61461	39.55839	нет данных	нет данных	-	-	АО "ЭкоПром-Липецк"	4825037859	01-К164	9,00	асфальт	Открытая	Без ограждения	3	0,75	Металл	-	-	-	0	-	-	существующая	Да
2440	Городской округ город Липецк	городское поселение город Липецк	Космонавтов	28	-	52.61706	39.57035	нет данных	нет данных	-	-	АО "ЭкоПром-Липецк"	4825037859	01-К165	6,00	асфальт	Закрытая	Металл	2	0,75	Металл	-	-	-	0	-	-	существующая	Да
2441	Городской округ город Липецк	городское поселение город Липецк	Космонавтов	29	-	52.613507	39.557469	ЮЛ	общедолевая собственность собственников помещений МКД, в управлении управляющей компании	-	-	АО "ЭкоПром-Липецк"	4825037859	01-К166	9,00	асфальт	Закрытая	Металл	3	1,10	Пластик	1	0.9	Металл	0	-	-	существующая	Да
2442	Городской округ город Липецк	городское поселение город Липецк	Космонавтов	30	-	52.617536	39.567836	ЮЛ	общедолевая собственность собственников помещений МКД, в управлении управляющей компании	-	-	АО "ЭкоПром-Липецк"	4825037859	01-К167	15,00	железобетон	Закрытая	железобетон	5	0,75	Металл	1	0.9	Металл	0	-	-	существующая	Да
2443	Городской округ город Липецк	городское поселение город Липецк	Космонавтов	33	3	52.612977	39.556468	ЮЛ	общедолевая собственность собственников помещений МКД, в управлении	-	-	АО "ЭкоПром-Липецк"	4825037859	01-К168	15,00	асфальт	Закрытая	Металл	5	1,10	Пластик	1	0.9	Металл	0	-	-	существующая	Да
2444	Городской округ город Липецк	городское поселение город Липецк	Космонавтов	34	2	52.617988	39.56611	ЮЛ	общедолевая собственность собственников помещений МКД, в управлении	-	-	АО "ЭкоПром-Липецк"	4825037859	01-К169	9,00	железобетон	Закрытая	Металл	3	0,75	Металл	-	-	-	0	-	-	существующая	Да
2445	Городской округ город Липецк	городское поселение город Липецк	Краснозаводская	1	-	52.54563	39.57752	нет данных	нет данных	-	-	АО "ЭкоПром-Липецк"	4825037859	01-К231	6,00	асфальт	Открытая	Без ограждения	2	0,75	Металл	-	-	-	0	-	-	существующая	Да

Приложение 1 к приказу управления экологии и природных ресурсов Липецкой области
«Приложение А6. Реестр контейнерных площадок (по данным ОМС)

№ п/п	Данные о нахождении мест (площадок) накопления твердых коммунальных отходов							Данные о собственниках мест (площадок) накопления твердых коммунальных отходов				Организация (ИП), оказывающая услуги по сбору и транспортированию ТКО		Данные о технических характеристиках мест (площадок) накопления твердых коммунальных отходов					Контейнеры для несортированных отходов			Контейнеры для утилизируемых отходов (раздельный сбор)			Контейнеры для сбора крупногабаритных отходов			Статус (существующая/планируемая)	Совместное использование с другими МКД
	Муниципальное образование	Населенный пункт	Улица	Дом	Корпус/Строение	Широта	Долгота	Организационно-правовая форма балансодержателя (юридическое лицо - ЮЛ; индивидуальный предприниматель - ИП; физическое лицо - ФЛ)	для ЮЛ - Полное наименование организации для ИП - Фамилия, Имя, Отчество для ФЛ - Фамилия, Имя, Отчество	ИНН	ОГРН	Наименование	ИНН	Номер контейнерной площадки	Площадь, кв.м.	Тип подстилающей поверхности	Вид площадки	Материал ограждения	Кол-во	Емкость (отдельного контейнера)	Материал контейнера	Кол-во	Емкость (отдельного контейнера)	Материал контейнера	Кол-во	Емкость (отдельного контейнера) м3	Материал контейнера		
2446	Городской округ город Липецк	городское поселение город Липецк	Космонавтов	35	1	52.60842	39.55389	нет данных	нет данных	-	-	АО "ЭкоПром-Липецк"	4825037859	01-К170	12,00	железобетон	Закрытая	Металл	4	1,10	Пластик	-	-	-	0	-	-	существующая	Да
2447	Городской округ город Липецк	городское поселение город Липецк	Космонавтов	36	3	52.61828	39.56338	нет данных	нет данных	-	-	АО "ЭкоПром-Липецк"	4825037859	01-К171	6,00	асфальт	Закрытая	Металл	2	0,75	Металл	-	-	-	0	-	-	существующая	Да
2448	Городской округ город Липецк	городское поселение город Липецк	Космонавтов	36	4	52.61937	39.562657	ЮЛ	общедолевая собственность собственников помещений МКД, в управлении управляющей компании	-	-	АО "ЭкоПром-Липецк"	4825037859	01-К172	6,00	асфальт	Закрытая	Металл	2	0,75	Металл	1	0.9	Металл	0	-	-	существующая	Да
2449	Городской округ город Липецк	городское поселение город Липецк	Космонавтов	37	3	52.608538	39.54946	ЮЛ	общедолевая собственность собственников помещений МКД, в управлении управляющей компании	-	-	АО "ЭкоПром-Липецк"	4825037859	01-К173	12,00	железобетон	Закрытая	Металл	4	1,10	Пластик	1	01.янв	Пластик	0	-	-	существующая	Да
2450	Городской округ город Липецк	городское поселение город Липецк	Космонавтов	37	5	52.60765	39.547991	ЮЛ	общедолевая собственность собственников помещений МКД, в управлении управляющей компании	-	-	АО "ЭкоПром-Липецк"	4825037859	01-К174	18,00	железобетон	Закрытая	Металл	6	1,10	Пластик	2	0.9. 1.1	Металл Пластик	0	-	-	существующая	Да
2451	Городской округ город Липецк	городское поселение город Липецк	Космонавтов	37	5	52.60774	39.54943	нет данных	нет данных	-	-	АО "ЭкоПром-Липецк"	4825037859	01-К175	3,00	асфальт	Открытая	Без ограждения	1	1,10	Пластик	-	-	-	0	-	-	существующая	Да
2452	Городской округ город Липецк	городское поселение город Липецк	Космонавтов	37	А	52.60956	39.55169	нет данных	нет данных	-	-	АО "ЭкоПром-Липецк"	4825037859	01-К176	9,00	железобетон	Закрытая	Металл	3	0,75	Металл	-	-	-	0	-	-	существующая	Да
2453	Городской округ город Липецк	городское поселение город Липецк	Космонавтов	39	-	52.61003	39.5508	нет данных	нет данных	-	-	АО "ЭкоПром-Липецк"	4825037859	01-К177	24,00	асфальт	Закрытая	Металл	8	0,75	Металл	-	-	-	0	-	-	существующая	Да
2454	Городской округ город Липецк	городское поселение город Липецк	Космонавтов	41	2	52.606844	39.54583	ЮЛ	общедолевая собственность собственников помещений МКД, в управлении управляющей компании	-	-	АО "ЭкоПром-Липецк"	4825037859	01-К178	15,00	железобетон	Закрытая	Металл	5	1,10	Пластик	2	0.9. 1.1	Металл Пластик	0	-	-	существующая	Да
2455	Городской округ город Липецк	городское поселение город Липецк	Космонавтов	42	1	52.617146	39.563442	ЮЛ	общедолевая собственность собственников помещений МКД, в управлении управляющей компании	-	-	АО "ЭкоПром-Липецк"	4825037859	01-К179	15,00	железобетон	Закрытая	Металл	5	1,10	Пластик	1	0.9	Металл	0	-	-	существующая	Да
2456	Городской округ город Липецк	городское поселение город Липецк	Космонавтов	42	3	52.61836	39.56281	ЮЛ	Администрация города Липецка, постоянное (бессрочное) пользование Муниципальное	-	-	АО "ЭкоПром-Липецк"	4825037859	01-К180	3,00	асфальт	Открытая	Без ограждения	1	1,10	Пластик	-	-	-	0	-	-	существующая	Да
2457	Городской округ город Липецк	городское поселение город Липецк	Космонавтов	43	-	52.60558	39.54368	нет данных	нет данных	-	-	АО "ЭкоПром-Липецк"	4825037859	01-К181	6,00	асфальт	Открытая	Без ограждения	2	0,75	Металл	-	-	-	0	-	-	существующая	Да
2458	Городской округ город Липецк	городское поселение город Липецк	Космонавтов	44	2	52.617875	39.56218	ЮЛ	общедолевая собственность собственников помещений МКД, в управлении управляющей компании	-	-	АО "ЭкоПром-Липецк"	4825037859	01-К182	18,00	железобетон	Закрытая	железобетон	6	0,75	Металл	1	0.9	Металл	0	-	-	существующая	Да
2459	Городской округ город Липецк	городское поселение город Липецк	Космонавтов	45	3	52.604132	39.541877	ЮЛ	общедолевая собственность собственников помещений МКД, в управлении управляющей компании	-	-	АО "ЭкоПром-Липецк"	4825037859	01-К183	30,00	железобетон	Закрытая	Металл	1-	1,10	Пластик	2	0.9. 1.1	Металл Пластик	0	-	-	существующая	Да
2460	Городской округ город Липецк	городское поселение город Липецк	Космонавтов	46	4	52.618508	39.562599	ЮЛ	общедолевая собственность собственников помещений МКД, в управлении управляющей компании	-	-	АО "ЭкоПром-Липецк"	4825037859	01-К184	12,00	бетон	Закрытая	Металл	4	0,75	Металл	1	0.9	Металл	0	-	-	существующая	Да
2461	Городской округ город Липецк	городское поселение город Липецк	Космонавтов	47	-	52.60452	39.541082	нет данных	нет данных	-	-	АО "ЭкоПром-Липецк"	4825037859	01-К185	3,00	асфальт	Открытая	Без ограждения	1	1,10	Пластик	-	-	-	0	-	-	существующая	Да
2462	Городской округ город Липецк	городское поселение город Липецк	Космонавтов	47	7	52.603454	39.54104	ЮЛ	общедолевая собственность собственников помещений МКД, в управлении управляющей компании	-	-	АО "ЭкоПром-Липецк"	4825037859	01-К186	21,00	железобетон	Закрытая	Металл	7	1,10	Пластик	2	0.9. 1.1	Металл Пластик	0	-	-	существующая	Да
2463	Городской округ город Липецк	городское поселение город Липецк	Космонавтов	49	5	52.602249	39.540659	ЮЛ	общедолевая собственность собственников помещений МКД, в управлении управляющей компании	-	-	АО "ЭкоПром-Липецк"	4825037859	01-К187	12,00	железобетон	Закрытая	Металл	4	1,10	Пластик	1	01.янв	Пластик	0	-	-	существующая	Да
2464	Городской округ город Липецк	городское поселение город Липецк	Космонавтов	51	-	52.602425	39.539104	ЮЛ	общедолевая собственность собственников помещений МКД, в управлении управляющей компании	-	-	АО "ЭкоПром-Липецк"	4825037859	01-К189	12,00	железобетон	Закрытая	Металл	4	1,10	Пластик	2	0.9. 1.1	Металл Пластик	0	-	-	существующая	Да
2465	Городской округ город Липецк	городское поселение город Липецк	Пугачева	1	Б	52.62826	39.56863	нет данных	нет данных	-	-	АО "ЭкоПром-Липецк"	4825037859	01-П230	3,00	асфальт	Открытая	Без ограждения	1	0,75	Металл	-	-	-	0	-	-	существующая	Нет
2466	Городской округ город Липецк	городское поселение город Липецк	Космонавтов	53	-	52.60221	39.52709	нет данных	нет данных	-	-	АО "ЭкоПром-Липецк"	4825037859	01-К190	60,00	плита железобетонная	Закрытая	Металл	2-	0,75	Металл	-	-	-	0	-	-	существующая	Да
2467	Городской округ город Липецк	городское поселение город Липецк	Космонавтов	53	А	52.60632	39.53064	ЮЛ	Администрация города Липецка, постоянное (бессрочное) пользование Муниципальное бюджетное учреждение "Липецкая Городская Транспортная Компания"	-	-	АО "ЭкоПром-Липецк"	4825037859	01-К191	6,00	асфальт	Открытая	Без ограждения	2	0,75	Металл	-	-	-	0	-	-	существующая	Да
2468	Городской округ город Липецк	городское поселение город Липецк	Космонавтов	53	Б	52.60729	39.53067	нет данных	нет данных	-	-	АО "ЭкоПром-Липецк"	4825037859	01-К192	3,00	асфальт	Открытая	Без ограждения	1	0,75	Металл	-	-	-	0	-	-	существующая	Да
2469	Городской округ город Липецк	городское поселение город Липецк	Космонавтов	54	-	52.616664	39.556651	нет данных	нет данных	-	-	АО "ЭкоПром-Липецк"	4825037859	01-К193	3,00	асфальт	Закрытая	Металл	1	0,75	Металл	-	-	-	0	-	-	существующая	Да
2470	Городской округ город Липецк	городское поселение город Липецк	Космонавтов	54	А	52.61536	39.55571	нет данных	нет данных	-	-	АО "ЭкоПром-Липецк"	4825037859	01-К194	6,00	асфальт	Закрытая	Металл	2	0,75	Металл	-	-	-	0	-	-	существующая	Да
2471	Городской округ город Липецк	городское поселение город Липецк	Космонавтов	55	-	52.606028	39.5313	нет данных	нет данных	-	-	АО "ЭкоПром-Липецк"	4825037859	01-К195	6,00	асфальт	Открытая	Без ограждения	2	0,75	Металл	-	-	-	0	-	-	существующая	Да
2472	Городской округ город Липецк	городское поселение город Липецк	Космонавтов	58	-	52.61665	39.553704	ЮЛ	общедолевая собственность собственников помещений МКД, в управлении управляющей компании	-	-	АО "ЭкоПром-Липецк"	4825037859	01-К196	18,00	железобетон	Закрытая	Металл	6	0,75	Металл	1	0.9	Металл	0	-	-	существующая	Да

Приложение 1 к приказу управления экологии и природных ресурсов Липецкой области
«Приложение А6. Реестр контейнерных площадок (по данным ОМС)

№ п/п	Данные о нахождении мест (площадок) накопления твердых коммунальных отходов							Данные о собственниках мест (площадок) накопления твердых коммунальных отходов				Организация (ИП), оказывающая услуги по сбору и транспортированию ТКО		Данные о технических характеристиках мест (площадок) накопления твердых коммунальных отходов					Контейнеры для несортированных отходов			Контейнеры для утилизируемых отходов (раздельный сбор)			Контейнеры для сбора крупногабаритных отходов			Статус (существующая/планируемая)	Совместное использование с другими МКД
	Муниципальное образование	Населенный пункт	Улица	Дом	Корпус/Строение	Широта	Долгота	Организационно-правовая форма балансодержателя (юридическое лицо - ЮЛ; индивидуальный предприниматель - ИП; физическое лицо - ФЛ)	для ЮЛ - Полное наименование организации для ИП - Фамилия, Имя, Отчество для ФЛ - Фамилия, Имя, Отчество	ИНН	ОГРН	Наименование	ИНН	Номер контейнерной площадки	Площадь, кв.м.	Тип подстилающей поверхности	Вид площадки	Материал ограждения	Кол-во	Емкость (отдельного контейнера)	Материал контейнера	Кол-во	Емкость (отдельного контейнера)	Материал контейнера	Кол-во	Емкость (отдельного контейнера) м3	Материал контейнера		
2473	Городской округ город Липецк	городское поселение город Липецк	Космонавтов	70	1	52.612545	39.550346	ЮЛ	общедолевая собственность собственников помещений МКД, в управлении управляющей компании	-	-	АО "ЭкоПром-Липецк"	4825037859	01-К197	21,00	железобетон	Закрытая	Металл	7	1,10	Пластик	2	0.9. 1.1	Металл Пластик	0	-	-	существующая	Да
2474	Городской округ город Липецк	городское поселение город Липецк	Космонавтов	70	3	52.61428	39.54805	ЮЛ	Администрация города Липецка, постоянное (бессрочное) пользование Муниципальное автономное общеобразовательное	-	-	АО "ЭкоПром-Липецк"	4825037859	01-К198	3,00	железобетон	Открытая	Без ограждения	1	1,10	Пластик	-	-	-	0	-	-	существующая	Да
2475	Городской округ город Липецк	городское поселение город Липецк	Краснозаводская	3	-	52.54416	39.577551	ЮЛ	общедолевая собственность собственников помещений МКД, в управлении управляющей компании	-	-	АО "ЭкоПром-Липецк"	4825037859	01-К239	13,00	асфальт	Открытая	Без ограждения	5	1,10	Пластик	2	0.9. 1.1	Металл Пластик	1	8,00	Металл	существующая	Да
2476	Городской округ город Липецк	городское поселение город Липецк	Космонавтов	80	-	52.61104	39.54769	нет данных	нет данных	-	-	АО "ЭкоПром-Липецк"	4825037859	01-К199	3,00	асфальт	Закрытая	Металл	1	0,75	Металл	-	-	-	0	-	-	существующая	Да
2477	Городской округ город Липецк	городское поселение город Липецк	Космонавтов	80	А	52.61296	39.54787	нет данных	нет данных	-	-	АО "ЭкоПром-Липецк"	4825037859	01-К200	3,00	асфальт	Открытая	Без ограждения	1	0,75	Металл	-	-	-	0	-	-	существующая	Да
2478	Городской округ город Липецк	городское поселение город Липецк	Космонавтов	82	1	52.611819	39.548567	ЮЛ	общедолевая собственность собственников помещений МКД, в управлении управляющей компании	-	-	АО "ЭкоПром-Липецк"	4825037859	01-К201	24,00	железобетон	Закрытая	Металл	8	1,10	Пластик	2	0.9. 1.1	Металл Пластик	1	8,00	Металл	существующая	Да
2479	Городской округ город Липецк	городское поселение город Липецк	Космонавтов	82	4	52.61376	39.54764	ЮЛ	Администрация города Липецка, постоянное (бессрочное) пользование Муниципальное автономное общеобразовательное	-	-	АО "ЭкоПром-Липецк"	4825037859	01-К202	3,00	асфальт	Закрытая	Металл	1	1,10	Пластик	-	-	-	0	-	-	существующая	Да
2480	Городской округ город Липецк	городское поселение город Липецк	Космонавтов	88	-	52.611109	39.546064	ЮЛ	общедолевая собственность собственников помещений МКД, в управлении управляющей компании	-	-	АО "ЭкоПром-Липецк"	4825037859	01-К203	9,00	железобетон	Закрытая	Металл	3	1,10	Пластик	2	0.9. 1.1	Металл Пластик	1	8,00	Металл	существующая	Да
2481	Городской округ город Липецк	городское поселение город Липецк	Космонавтов	90	-	52.610825	39.54507	ЮЛ	общедолевая собственность собственников помещений МКД, в управлении управляющей компании	-	-	АО "ЭкоПром-Липецк"	4825037859	01-К204	6,00	железобетон	Закрытая	Металл	2	1,10	Пластик	2	0.9. 1.1	Металл Пластик	0	-	-	существующая	Да
2482	Городской округ город Липецк	городское поселение город Липецк	Краснозаводская	1	-	52.54772	39.57673	нет данных	нет данных	-	-	АО "ЭкоПром-Липецк"	4825037859	01-К232	6,00	асфальт	Открытая	Без ограждения	2	0,75	Металл	-	-	-	0	-	-	существующая	Да
2483	Городской округ город Липецк	городское поселение город Липецк	Космонавтов	92	-	52.609988	39.547026	ЮЛ	общедолевая собственность собственников помещений МКД, в управлении управляющей компании	-	-	АО "ЭкоПром-Липецк"	4825037859	01-К205	9,00	железобетон	Закрытая	Металл	2	1,10	Пластик	1	0.9	Металл	0	-	-	существующая	Да
2484	Городской округ город Липецк	городское поселение город Липецк	Космонавтов	94	-	52.610348	39.547018	ЮЛ	общедолевая собственность собственников помещений МКД, в управлении управляющей компании	-	-	АО "ЭкоПром-Липецк"	4825037859	01-К206	12,00	железобетон	Закрытая	Металл	4	1,10	Пластик	2	0.9. 1.1	Металл Пластик	0	-	-	существующая	Да
2485	Городской округ город Липецк	городское поселение город Липецк	Пугачева	1	Г	52.62829	39.56776	нет данных	нет данных	-	-	АО "ЭкоПром-Липецк"	4825037859	01-П231	6,00	асфальт	Открытая	Без ограждения	2	0,75	Металл	-	-	-	0	-	-	существующая	Нет
2486	Городской округ город Липецк	городское поселение город Липецк	Космонавтов	96	-	52.60889	39.54641	нет данных	нет данных	-	-	АО "ЭкоПром-Липецк"	4825037859	01-К207	6,00	асфальт	Закрытая	Металл	2	1,10	Пластик	-	-	-	0	-	-	существующая	Да
2487	Городской округ город Липецк	городское поселение город Липецк	Космонавтов	96	А	52.609895	39.545623	ЮЛ	общедолевая собственность собственников помещений МКД, в управлении управляющей компании	-	-	АО "ЭкоПром-Липецк"	4825037859	01-К208	9,00	бетон	Открытая	Без ограждения	3	1,10	Пластик	2	0.9. 1.1	Металл Пластик	0	-	-	существующая	Да
2488	Городской округ город Липецк	городское поселение город Липецк	Космонавтов	98	-	52.608546	39.544732	нет данных	нет данных	-	-	АО "ЭкоПром-Липецк"	4825037859	01-К209	21,00	бетон	Закрытая	Металл	7	0,75	Металл	-	-	-	0	-	-	существующая	Да
2489	Городской округ город Липецк	городское поселение город Липецк	Космонавтов	100	-	52.607933	39.543719	ЮЛ	общедолевая собственность собственников помещений МКД, в управлении управляющей компании	-	-	АО "ЭкоПром-Липецк"	4825037859	01-К210	9,00	асфальт	Открытая	Без ограждения	3	1,10	Пластик	2	0.9. 1.1	Металл Пластик	0	-	-	существующая	Да
2490	Городской округ город Липецк	городское поселение город Липецк	Краснозаводская	2	А	52.5454	39.56814	нет данных	нет данных	-	-	АО "ЭкоПром-Липецк"	4825037859	01-К233	3,00	железобетон	Закрытая	Металл	1	0,75	Металл	-	-	-	0	-	-	существующая	Да
2491	Городской округ город Липецк	городское поселение город Липецк	Космонавтов	102	-	52.607485	39.542784	ЮЛ	общедолевая собственность собственников помещений МКД, в управлении управляющей компании	-	-	АО "ЭкоПром-Липецк"	4825037859	01-К211	6,00	железобетон	Закрытая	Металл	2	1,10	Пластик	2	0.9. 1.1	Металл Пластик	0	-	-	существующая	Да
2492	Городской округ город Липецк	городское поселение город Липецк	Космонавтов	106	-	52.60707	39.54194	ЮЛ	общедолевая собственность собственников помещений МКД, в управлении управляющей компании	-	-	АО "ЭкоПром-Липецк"	4825037859	01-К212	6,00	железобетон	Закрытая	Металл	2	1,10	Пластик	2	0.9. 1.1	Металл Пластик	0	-	-	существующая	Да
2493	Городской округ город Липецк	городское поселение город Липецк	Космонавтов	108	-	52.606537	39.541018	ЮЛ	общедолевая собственность собственников помещений МКД, в управлении управляющей компании	-	-	АО "ЭкоПром-Липецк"	4825037859	01-К213	12,00	железобетон	Закрытая	Металл	4	1,10	Пластик	2	0.9. 1.1	Металл Пластик	0	-	-	существующая	Да
2494	Городской округ город Липецк	городское поселение город Липецк	Космонавтов	110	-	52.605569	39.53909	ЮЛ	общедолевая собственность собственников помещений МКД, в управлении управляющей компании	-	-	АО "ЭкоПром-Липецк"	4825037859	01-К214	9,00	железобетон	Закрытая	Металл	3	0,75	Металл	-	-	-	0	-	-	существующая	Да
2495	Городской округ город Липецк	городское поселение город Липецк	Котовского	19	-	52.596063	39.585644	ЮЛ	общедолевая собственность собственников помещений МКД, в управлении управляющей компании	-	-	АО "ЭкоПром-Липецк"	4825037859	01-К215	6,00	асфальт	Закрытая	Металл	2	1,10	Пластик	-	-	-	0	-	-	существующая	Да
2496	Городской округ город Липецк	городское поселение город Липецк	Коцаря	1	-	52.57785	39.51775	ЮЛ	Администрация города Липецка, постоянное (бессрочное) пользование Муниципальное автономное общеобразовательное	-	-	АО "ЭкоПром-Липецк"	4825037859	01-К217	6,00	асфальт	Открытая	Без ограждения	2	1,10	Пластик	-	-	-	0	-	-	существующая	Да
2497	Городской округ город Липецк	городское поселение город Липецк	Коцаря	3	-	52.57862	39.515054	ЮЛ	общедолевая собственность собственников помещений МКД, в управлении управляющей компании	-	-	АО "ЭкоПром-Липецк"	4825037859	01-К218	6,00	асфальт	Закрытая	Металл	2	1,10	Пластик	-	-	-	0	-	-	существующая	Да
2498	Городской округ город Липецк	городское поселение город Липецк	Коцаря	3	А	52.57712	39.51476	ЮЛ	Администрация города Липецка, постоянное (бессрочное) пользование Муниципальное автономное общеобразовательное	-	-	АО "ЭкоПром-Липецк"	4825037859	01-К219	6,00	асфальт	Открытая	Без ограждения	2	1,10	Пластик	1	0.9	Металл	0	-	-	существующая	Да
2499	Городской округ город Липецк	городское поселение город Липецк	Крайняя (с Подгорное)	9	-	52.558896	39.515195	ЮЛ	общедолевая собственность собственников помещений МКД, в управлении управляющей компании	-	-	АО "ЭкоПром-Липецк"	4825037859	01-К228	122,00	железобетон	Закрытая	Металл	6	0,75	Металл	-	-	-	1	8,00	Металл	существующая	Да
2500	Городской округ город Липецк	городское поселение город Липецк	Коцаря	4	-	52.579586	39.5155	ЮЛ	общедолевая собственность собственников помещений МКД, в управлении управляющей компании	-	-	АО "ЭкоПром-Липецк"	4825037859	01-К220	18,00	бетон	Закрытая	Металл	6	1,10	Пластик	1	0.9	Металл	0	-	-	существующая	Да

Приложение 1 к приказу управления экологии и природных ресурсов Липецкой области
«Приложение А6. Реестр контейнерных площадок (по данным ОМС)

№ п/п	Данные о нахождении мест (площадок) накопления твердых коммунальных отходов							Данные о собственниках мест (площадок) накопления твердых коммунальных отходов				Организация (ИП), оказывающая услуги по сбору и транспортированию ТКО		Данные о технических характеристиках мест (площадок) накопления твердых коммунальных отходов					Контейнеры для несортированных отходов			Контейнеры для утилизируемых отходов (раздельный сбор)			Контейнеры для сбора крупногабаритных отходов			Статус (существующая/планируемая)	Совместное использование с другими МКД
	Муниципальное образование	Населенный пункт	Улица	Дом	Корпус/Строение	Широта	Долгота	Организационно-правовая форма балансодержателя (юридическое лицо - ЮЛ; индивидуальный предприниматель - ИП; физическое лицо - ФЛ)	для ЮЛ - Полное наименование организации для ИП - Фамилия, Имя, Отчество для ФЛ - Фамилия, Имя, Отчество	ИНН	ОГРН	Наименование	ИНН	Номер контейнерной площадки	Площадь, кв.м.	Тип подстилающей поверхности	Вид площадки	Материал ограждения	Кол-во	Емкость (отдельного контейнера)	Материал контейнера	Кол-во	Емкость (отдельного контейнера)	Материал контейнера	Кол-во	Емкость (отдельного контейнера) м3	Материал контейнера		
2501	Городской округ город Липецк	городское поселение город Липецк	Коцаря	9	-	52.576673	39.514155	ЮЛ	общедолевая собственность собственников помещений МКД, в управлении	-	-	АО "ЭкоПром-Липецк"	4825037859	01-К221	6,00	асфальт	Закрытая	Металл	2	1,10	Пластик	1	0.9	Металл	0	-	-	существующая	Да
2502	Городской округ город Липецк	городское поселение город Липецк	Коцаря	10	-	52.578149	39.51421	ЮЛ	общедолевая собственность собственников помещений МКД, в управлении	-	-	АО "ЭкоПром-Липецк"	4825037859	01-К222	6,00	асфальт	Закрытая	Металл	2	1,10	Пластик	1	0.9	Металл	0	-	-	существующая	Да
2503	Городской округ город Липецк	городское поселение город Липецк	Коцаря	14	-	52.576611	39.513832	ЮЛ	общедолевая собственность собственников помещений МКД, в управлении управляющей компании	-	-	АО "ЭкоПром-Липецк"	4825037859	01-К223	12,00	асфальт	Закрытая	Металл	4	1,10	Пластик	1	0.9	Металл	0	-	-	существующая	Да
2504	Городской округ город Липецк	городское поселение город Липецк	Кочеткова	2	-	52.63869	39.67747	нет данных	нет данных	-	-	АО "ЭкоПром-Липецк"	4825037859	01-К224	12,00	асфальт	Открытая	Без ограждения	4	0,75	Металл	-	-	-	0	-	-	существующая	Да
2505	Городской округ город Липецк	городское поселение город Липецк	Московская	38	-	52.59235	39.49381	нет данных	нет данных	-	-	АО "ЭкоПром-Липецк"	4825037859	01-М163	6,00	асфальт	Открытая	Без ограждения	2	0,75	Металл	-	-	-	0	-	-	существующая	Да
2506	Городской округ город Липецк	городское поселение город Липецк	Кочеткова	4	А	52.63912	39.67857	нет данных	нет данных	-	-	АО "ЭкоПром-Липецк"	4825037859	01-К225	9,00	асфальт	Открытая	Без ограждения	3	0,75	Металл	-	-	-	0	-	-	существующая	Да
2507	Городской округ город Липецк	городское поселение город Липецк	Крайняя	2	-	52.603446	39.576614	ЮЛ	общедолевая собственность собственников помещений МКД, в управлении	-	-	АО "ЭкоПром-Липецк"	4825037859	01-К226	15,00	железобетон	Закрытая	Металл	5	1,10	Пластик	1	0.9	Металл	0	-	-	существующая	Да
2508	Городской округ город Липецк	городское поселение город Липецк	Крайняя	6	-	52.60561	39.576	нет данных	нет данных	-	-	АО "ЭкоПром-Липецк"	4825037859	01-К227	12,00	асфальт	Открытая	Без ограждения	4	0,75	Металл	-	-	-	0	-	-	существующая	Да
2509	Городской округ город Липецк	городское поселение город Липецк	Краснозаводская	2	В	52.55108	39.56263	нет данных	нет данных	-	-	АО "ЭкоПром-Липецк"	4825037859	01-К235	6,00	асфальт	Открытая	Без ограждения	2	0,75	Металл	-	-	-	0	-	-	существующая	Да
2510	Городской округ город Липецк	городское поселение город Липецк	Краснозаводская	2	Е	52.54243	39.55614	ЮЛ	Администрация города Липецка, постоянное (бессрочное) пользование Муниципальное унитарное	-	-	АО "ЭкоПром-Липецк"	4825037859	01-К236	18,00	асфальт	Открытая	Без ограждения	6	0,75	Металл	-	-	-	0	-	-	существующая	Да
2511	Городской округ город Липецк	городское поселение город Липецк	Краснозаводская	2	Е	52.5513	39.56262	нет данных	нет данных	-	-	АО "ЭкоПром-Липецк"	4825037859	01-К237	3,00	асфальт	Открытая	Без ограждения	1	0,75	Металл	-	-	-	0	-	-	существующая	Да
2512	Городской округ город Липецк	городское поселение город Липецк	Краснозаводская	6	-	52.542858	39.579244	ЮЛ	общедолевая собственность собственников помещений МКД, в управлении	-	-	АО "ЭкоПром-Липецк"	4825037859	01-К240	12,00	асфальт	Открытая	Без ограждения	3	1,10	Пластик	2	0.9. 1.1	Металл Пластик	1	4,00	Металл	существующая	Да
2513	Городской округ город Липецк	городское поселение город Липецк	Краснозаводская	8	-	52.54187	39.58097	ЮЛ	Администрация города Липецка, постоянное (бессрочное) пользование Муниципальное бюджетно е общеобразовательное	-	-	АО "ЭкоПром-Липецк"	4825037859	01-К241	6,00	железобетон	Закрытая	Металл	2	1,10	Пластик	-	-	-	0	-	-	существующая	Да
2514	Городской округ город Липецк	городское поселение город Липецк	ГК Металлист-5	-	-	52.54383	39.56603	нет данных	нет данных	-	-	АО "ЭкоПром-Липецк"	4825037859	01-К242	6,00	железобетон	Открытая	Без ограждения	2	0,75	Металл	-	-	-	0	-	-	существующая	Да
2515	Городской округ город Липецк	городское поселение город Липецк	Краснознаменная	2	2	52.54465	39.57182	нет данных	нет данных	-	-	АО "ЭкоПром-Липецк"	4825037859	01-К243	3,00	асфальт	Открытая	Без ограждения	1	0,75	Металл	-	-	-	0	-	-	существующая	Да
2516	Городской округ город Липецк	городское поселение город Липецк	Краснознаменная	2	Г	52.544597	39.570166	ЮЛ	общедолевая собственность собственников помещений МКД, в управлении	-	-	АО "ЭкоПром-Липецк"	4825037859	01-К244	12,00	бетон	Закрытая	Металл	3	1,10	Пластик	2	0.9. 1.1	Металл Пластик	1	8,00	Металл	существующая	Да
2517	Городской округ город Липецк	городское поселение город Липецк	Краснознаменная	2	Д	52.5454	39.56814	нет данных	нет данных	-	-	АО "ЭкоПром-Липецк"	4825037859	01-К245	6,00	асфальт	Закрытая	Металл	2	0,75	Металл	-	-	-	0	-	-	существующая	Да
2518	Городской округ город Липецк	городское поселение город Липецк	Краснознаменная	4	-	52.54365	39.56895	нет данных	нет данных	-	-	АО "ЭкоПром-Липецк"	4825037859	01-К246	9,00	железобетон	Закрытая	Металл	3	0,75	Металл	-	-	-	0	-	-	существующая	Да
2519	Городской округ город Липецк	городское поселение город Липецк	Краснознаменная	4	А	52.5454	39.57112	нет данных	нет данных	-	-	АО "ЭкоПром-Липецк"	4825037859	01-К247	3,00	асфальт	Открытая	Без ограждения	1	0,75	Металл	-	-	-	0	-	-	существующая	Да
2520	Городской округ город Липецк	городское поселение город Липецк	Краснознаменная	5	-	52.544132	39.574037	ЮЛ	общедолевая собственность собственников помещений МКД, в управлении	-	-	АО "ЭкоПром-Липецк"	4825037859	01-К248	12,00	бетон	Закрытая	Металл	2	1,10	Пластик	2	0.9. 1.1	Металл Пластик	1	4,00	Металл	существующая	Да
2521	Городской округ город Липецк	городское поселение город Липецк	Московская	38	-	52.58921	39.49435	нет данных	нет данных	-	-	АО "ЭкоПром-Липецк"	4825037859	01-М164	6,00	асфальт	Открытая	Без ограждения	2	0,75	Металл	-	-	-	0	-	-	существующая	Да
2522	Городской округ город Липецк	городское поселение город Липецк	Краснознаменная	8	-	52.5422	39.56775	ЮЛ	Администрация города Липецка, постоянное (бессрочное) пользование Муниципальное	-	-	АО "ЭкоПром-Липецк"	4825037859	01-К249	6,00	бетон	Закрытая	Металл	2	1,10	Пластик	-	-	-	0	-	-	существующая	Да
2523	Городской округ город Липецк	городское поселение город Липецк	Краснознаменная	10	-	52.54108	39.566556	ЮЛ	общедолевая собственность собственников помещений МКД, в управлении	-	-	АО "ЭкоПром-Липецк"	4825037859	01-К250	15,00	асфальт	Открытая	Без ограждения	5	1,10	Пластик	2	0.9. 1.1	Металл Пластик	1	8,00	Металл	существующая	Да
2524	Городской округ город Липецк	городское поселение город Липецк	Кривенкова	4	-	52.59266	39.5165	нет данных	нет данных	-	-	АО "ЭкоПром-Липецк"	4825037859	01-К251	9,00	асфальт	Открытая	Без ограждения	3	0,75	Металл	-	-	-	0	-	-	существующая	Да
2525	Городской округ город Липецк	городское поселение город Липецк	Кривенкова	5	-	52.591206	39.515291	ЮЛ	общедолевая собственность собственников помещений МКД, в управлении	-	-	АО "ЭкоПром-Липецк"	4825037859	01-К252	15,00	асфальт	Закрытая	Металл	5	1,10	Пластик	2	0.9. 1.1	Металл Пластик	0	-	-	существующая	Да
2526	Городской округ город Липецк	городское поселение город Липецк	Кривенкова	13	-	52.587086	39.50915	ЮЛ	общедолевая собственность собственников помещений МКД, в управлении	-	-	АО "ЭкоПром-Липецк"	4825037859	01-К253	3,00	асфальт	Закрытая	Металл	1	1,10	Пластик	2	0.9. 1.1	Металл Пластик	0	-	-	существующая	Да
2527	Городской округ город Липецк	городское поселение город Липецк	Кривенкова	13	А	52.585917	39.508652	ЮЛ	общедолевая собственность собственников помещений МКД, в управлении управляющей компании	-	-	АО "ЭкоПром-Липецк"	4825037859	01-К254	12,00	асфальт	Закрытая	Металл	4	1,10	Пластик	2	0.9. 1.1	Металл Пластик	1	4,00	Металл	существующая	Да
2528	Городской округ город Липецк	городское поселение город Липецк	Кривенкова	15	-	52.587782	39.51103	ЮЛ	общедолевая собственность собственников помещений МКД, в управлении управляющей компании	-	-	АО "ЭкоПром-Липецк"	4825037859	01-К255	9,00	асфальт	Закрытая	Металл	3	1,10	Пластик	2	0.9. 1.1	Металл Пластик	0	-	-	существующая	Да
2529	Городской округ город Липецк	городское поселение город Липецк	Лебедянское шоссе	1	-	52.62857	39.52799	нет данных	нет данных	-	-	АО "ЭкоПром-Липецк"	4825037859	01-Л008	3,00	асфальт	Открытая	Без ограждения	1	0,75	Металл	-	-	-	0	-	-	существующая	Да

Приложение 1 к приказу управления экологии и природных ресурсов Липецкой области
«Приложение А6. Реестр контейнерных площадок (по данным ОМС)

№ п/п	Данные о нахождении мест (площадок) накопления твердых коммунальных отходов							Данные о собственниках мест (площадок) накопления твердых коммунальных отходов				Организация (ИП), оказывающая услуги по сбору и транспортированию ТКО		Данные о технических характеристиках мест (площадок) накопления твердых коммунальных отходов					Контейнеры для несортированных отходов			Контейнеры для утилизируемых отходов (раздельный сбор)			Контейнеры для сбора крупногабаритных отходов			Статус (существующая/планируемая)	Совместное использование с другими МКД
	Муниципальное образование	Населенный пункт	Улица	Дом	Корпус/Строение	Широта	Долгота	Организационно-правовая форма балансодержателя (юридическое лицо - ЮЛ; индивидуальный предприниматель - ИП; физическое лицо - ФЛ)	для ЮЛ - Полное наименование организации для ИП - Фамилия, Имя, Отчество для ФЛ - Фамилия, Имя, Отчество	ИНН	ОГРН	Наименование	ИНН	Номер контейнерной площадки	Площадь, кв.м.	Тип подстилающей поверхности	Вид площадки	Материал ограждения	Кол-во	Емкость (отдельного контейнера)	Материал контейнера	Кол-во	Емкость (отдельного контейнера)	Материал контейнера	Кол-во	Емкость (отдельного контейнера) м3	Материал контейнера		
2530	Городской округ город Липецк	городское поселение город Липецк	Кривенкова	21	-	52.584729	39.506878	ЮЛ	общедолевая собственность собственников помещений МКД, в управлении управляющей компании	-	-	АО "ЭкоПром-Липецк"	4825037859	01-К256	9,00	асфальт	Закрытая	Металл	3	1,10	Пластик	1	0.9	Металл	0	-	-	существующая	Да
2531	Городской округ город Липецк	городское поселение город Липецк	Кривенкова	25	-	52.5838	39.50506	ЮЛ	Администрация города Липецка, постоянное (бессрочное) пользование Муниципальное автономное общеобразовательное учреждение средняя общеобразовательная школа № 18 города Липецка	-	-	АО "ЭкоПром-Липецк"	4825037859	01-К257	6,00	асфальт	Открытая	Без ограждения	2	1,10	Пластик	1	0.9	Металл	0	-	-	существующая	Да
2532	Городской округ город Липецк	городское поселение город Липецк	Кривенкова	29	-	52.582682	39.503743	ЮЛ	общедолевая собственность собственников помещений МКД, в управлении	-	-	АО "ЭкоПром-Липецк"	4825037859	01-К258	18,00	бетон	Закрытая	Металл	6	1,10	Пластик	1	0.9	Металл	0	-	-	существующая	Да
2533	Городской округ город Липецк	городское поселение город Липецк	Кривенкова	35	-	52.580139	39.498712	ЮЛ	общедолевая собственность собственников помещений МКД, в управлении управляющей компании	-	-	АО "ЭкоПром-Липецк"	4825037859	01-К259	6,00	железобетон	Закрытая	Металл	3	1,10	Пластик	-	-	-	0	-	-	существующая	Да
2534	Городской округ город Липецк	городское поселение город Липецк	Кривенкова	37	-	52.579027	39.498692	ЮЛ	общедолевая собственность собственников помещений МКД, в управлении управляющей компании	-	-	АО "ЭкоПром-Липецк"	4825037859	01-К260	6,00	железобетон	Закрытая	Металл	2	1,10	Пластик	1	0.9	Металл	0	-	-	существующая	Да
2535	Городской округ город Липецк	городское поселение город Липецк	Кротевича	9	А	52.62145	39.60866	ЮЛ	Администрация города Липецка, постоянное (бессрочное) пользование Муниципальное бюджетное дошкольное образовательное учреждение № 62 города Липецка	-	-	АО "ЭкоПром-Липецк"	4825037859	01-К261	3,00	асфальт	Открытая	Без ограждения	1	1,10	Пластик	-	-	-	0	-	-	существующая	Да
2536	Городской округ город Липецк	городское поселение город Липецк	Крупской	1	А	52.57692	39.61184	нет данных	нет данных	-	-	АО "ЭкоПром-Липецк"	4825037859	01-К262	3,00	асфальт	Открытая	Без ограждения	1	0,75	Металл	-	-	-	0	-	-	существующая	Да
2537	Городской округ город Липецк	городское поселение город Липецк	Крупской	4	-	52.577046	39.613523	ЮЛ	общедолевая собственность собственников помещений МКД, в управлении управляющей компании	-	-	АО "ЭкоПром-Липецк"	4825037859	01-К263	9,00	асфальт	Закрытая	Металл	3	1,10	Пластик	1	0.9	Металл	0	-	-	существующая	Да
2538	Городской округ город Липецк	городское поселение город Липецк	Лебедянское шоссе	1	А	52.62822	39.52741	нет данных	нет данных	-	-	АО "ЭкоПром-Липецк"	4825037859	01-Л009	3,00	асфальт	Открытая	Без ограждения	1	0,75	Металл	-	-	-	0	-	-	существующая	Да
2539	Городской округ город Липецк	городское поселение город Липецк	Крупской	5	-	52.580401	39.610847	ЮЛ	общедолевая собственность собственников помещений МКД, в управлении	-	-	АО "ЭкоПром-Липецк"	4825037859	01-К264	19,00	асфальт	Открытая	Без ограждения	6	1,10	Пластик	1	0.9	Металл	1	8,00	Металл	существующая	Да
2540	Городской округ город Липецк	городское поселение город Липецк	Крупской	10	-	52.578583	39.61249	ЮЛ	общедолевая собственность собственников помещений МКД, в управлении	-	-	АО "ЭкоПром-Липецк"	4825037859	01-К265	6,00	асфальт	Закрытая	Металл	2	1,10	Пластик	1	0.9	Металл	0	-	-	существующая	Да
2541	Городской округ город Липецк	городское поселение город Липецк	Крупской	10	А	52.57957	39.6123	нет данных	нет данных	-	-	АО "ЭкоПром-Липецк"	4825037859	01-К266	6,00	асфальт	Открытая	Без ограждения	2	0,75	Металл	-	-	-	0	-	-	существующая	Да
2542	Городской округ город Липецк	городское поселение город Липецк	Крупской	12	-	52.580556	39.611831	ЮЛ	общедолевая собственность собственников помещений МКД, в управлении управляющей компании	-	-	АО "ЭкоПром-Липецк"	4825037859	01-К267	64,00	асфальт	Открытая	Без ограждения	4	1,10	Пластик	1	0.9	Металл	1	8,00	Металл	существующая	Да
2543	Городской округ город Липецк	городское поселение город Липецк	Крылова	63	А	52.59975	39.550857	ЮЛ	общедолевая собственность собственников помещений МКД, в управлении управляющей компании	-	-	АО "ЭкоПром-Липецк"	4825037859	01-К268	12,00	железобетон	Закрытая	Металл	4	0,75	Металл	-	-	-	0	-	-	существующая	Да
2544	Городской округ город Липецк	городское поселение город Липецк	Кузнечная	1	-	52.60743	39.59508	нет данных	нет данных	-	-	АО "ЭкоПром-Липецк"	4825037859	01-К269	6,00	асфальт	Открытая	Без ограждения	2	0,75	Металл	-	-	-	0	-	-	существующая	Да
2545	Городской округ город Липецк	городское поселение город Липецк	Кузнечная	2	-	52.60725	39.597	нет данных	нет данных	-	-	АО "ЭкоПром-Липецк"	4825037859	01-К270	3,00	железобетон	Закрытая	железобетон	1	0,75	Металл	-	-	-	0	-	-	существующая	Да
2546	Городской округ город Липецк	городское поселение город Липецк	Кузнечная	4	А	52.60759	39.596433	ЮЛ	общедолевая собственность собственников помещений МКД, в управлении управляющей компании	-	-	АО "ЭкоПром-Липецк"	4825037859	01-К271	6,00	железобетон	Закрытая	железобетон	2	0,75	Металл	1	0.9	Металл	0	-	-	существующая	Да
2547	Городской округ город Липецк	городское поселение город Липецк	Кузнечная	4	Б	52.60792	39.59678	нет данных	нет данных	-	-	АО "ЭкоПром-Липецк"	4825037859	01-К272	6,00	асфальт	Закрытая	Металл	2	1,10	Пластик	-	-	-	0	-	-	существующая	Да
2548	Городской округ город Липецк	городское поселение город Липецк	Кузнечная	6	-	52.608734	39.59496	ЮЛ	общедолевая собственность собственников помещений МКД, в управлении управляющей компании	-	-	АО "ЭкоПром-Липецк"	4825037859	01-К273	6,00	железобетон	Закрытая	железобетон	2	0,75	Металл	1	0.9	Металл	0	-	-	существующая	Да
2549	Городской округ город Липецк	городское поселение город Липецк	Кузнечная	10	-	52.608165	39.595392	ЮЛ	общедолевая собственность собственников помещений МКД, в управлении управляющей компании	-	-	АО "ЭкоПром-Липецк"	4825037859	01-К274	6,00	железобетон	Закрытая	железобетон	2	0,75	Металл	1	0.9	Металл	0	-	-	существующая	Да
2550	Городской округ город Липецк	городское поселение город Липецк	Кузнечная	12	-	52.607665	39.594195	ЮЛ	общедолевая собственность собственников помещений МКД, в управлении управляющей компании	-	-	АО "ЭкоПром-Липецк"	4825037859	01-К275	6,00	асфальт	Открытая	Без ограждения	2	0,75	Металл	1	0.9	Металл	0	-	-	существующая	Да

Приложение 1 к приказу управления экологии и природных ресурсов Липецкой области
«Приложение А6. Реестр контейнерных площадок (по данным ОМС)

№ п/п	Данные о нахождении мест (площадок) накопления твердых коммунальных отходов							Данные о собственниках мест (площадок) накопления твердых коммунальных отходов				Организация (ИП), оказывающая услуги по сбору и транспортированию ТКО		Данные о технических характеристиках мест (площадок) накопления твердых коммунальных отходов					Контейнеры для несортированных отходов			Контейнеры для утилизируемых отходов (раздельный сбор)			Контейнеры для сбора крупногабаритных отходов			Статус (существующая/планируемая)	Совместное использование с другими МКД
	Муниципальное образование	Населенный пункт	Улица	Дом	Корпус/Строение	Широта	Долгота	Организационно-правовая форма балансодержателя (юридическое лицо - ЮЛ; индивидуальный предприниматель - ИП; физическое лицо - ФЛ)	для ЮЛ - Полное наименование организации для ИП - Фамилия, Имя, Отчество для ФЛ - Фамилия, Имя, Отчество	ИНН	ОГРН	Наименование	ИНН	Номер контейнерной площадки	Площадь, кв.м.	Тип подстилающей поверхности	Вид площадки	Материал ограждения	Кол-во	Емкость (отдельного контейнера)	Материал контейнера	Кол-во	Емкость (отдельного контейнера)	Материал контейнера	Кол-во	Емкость (отдельного контейнера) м3	Материал контейнера		
2551	Городской округ город Липецк	городское поселение город Липецк	Кузнечный переулок	20	-	52.60943	39.59299	нет данных	нет данных	-	-	АО "ЭкоПром-Липецк"	4825037859	01-К276	6,00	асфальт	Закрытая	Металл	2	1,10	Пластик	-	-	-	0	-	-	существующая	Да
2552	Городской округ город Липецк	городское поселение город Липецк	Кузьминская	2	А	52.695166	39.436429	ЮЛ	общедолевая собственность собственников помещений МКД, в управлении управляющей компании	-	-	АО "ЭкоПром-Липецк"	4825037859	01-К277	9,00	железобетон	Закрытая	Металл	3	0,75	Металл	-	-	-	0	-	-	существующая	Да
2553	Городской округ город Липецк	городское поселение город Липецк	Кузьминская	5	А	52.694033	39.438591	ЮЛ	общедолевая собственность собственников помещений МКД, в управлении управляющей компании	-	-	АО "ЭкоПром-Липецк"	4825037859	01-К278	9,00	железобетон	Закрытая	Металл	3	0,75	Металл	-	-	-	0	-	-	существующая	Да
2554	Городской округ город Липецк	городское поселение город Липецк	Кузьминская	6	Б	52.6936	39.44158	ЮЛ	Администрация города Липецка, постоянное (бессрочное) пользование Муниципальное бюджетное данное об	-	-	АО "ЭкоПром-Липецк"	4825037859	01-К279	3,00	бетон	Закрытая	Металл	1	1,10	Пластик	-	-	-	0	-	-	существующая	Да
2555	Городской округ город Липецк	городское поселение город Липецк	Кузьминская	15	А	52.692511	39.438973	ЮЛ	общедолевая собственность собственников помещений МКД, в управлении управляющей компании	-	-	АО "ЭкоПром-Липецк"	4825037859	01-К280	6,00	железобетон	Закрытая	Металл	2	0,75	Металл	-	-	-	0	-	-	существующая	Да
2556	Городской округ город Липецк	городское поселение город Липецк	Кузьминская	21	А	52.69214	39.436897	ЮЛ	общедолевая собственность собственников помещений МКД, в управлении управляющей компании	-	-	АО "ЭкоПром-Липецк"	4825037859	01-К281	6,00	железобетон	Закрытая	Металл	2	0,75	Металл	-	-	-	0	-	-	существующая	Да
2557	Городской округ город Липецк	городское поселение город Липецк	Кутузова	2	-	52.638658	39.661583	ЮЛ	общедолевая собственность собственников помещений МКД, в управлении управляющей компании	-	-	АО "ЭкоПром-Липецк"	4825037859	01-К282	30,00	железобетон	Закрытая	Металл	1-	1,10	Пластик	1	0.9	Металл	0	-	-	существующая	Да
2558	Городской округ город Липецк	городское поселение город Липецк	Кутузова	3	-	52.639329	39.661745	ЮЛ	общедолевая собственность собственников помещений МКД, в управлении управляющей компании	-	-	АО "ЭкоПром-Липецк"	4825037859	01-К283	6,00	железобетон	Закрытая	Металл	2	1,10	Пластик	1	0.9	Металл	0	-	-	существующая	Да
2559	Городской округ город Липецк	городское поселение город Липецк	Лебедянское шоссе	2	-	52.63054	39.52882	нет данных	нет данных	-	-	АО "ЭкоПром-Липецк"	4825037859	01-Л010	12,00	асфальт	Открытая	Без ограждения	4	0,75	Металл	-	-	-	0	-	-	существующая	Да
2560	Городской округ город Липецк	городское поселение город Липецк	Кутузова	5	-	52.63922	39.66034	ЮЛ	Администрация города Липецка, постоянное (бессрочное) пользование Муниципальное	-	-	АО "ЭкоПром-Липецк"	4825037859	01-К284	3,00	асфальт	Открытая	Без ограждения	1	1,10	Пластик	-	-	-	0	-	-	существующая	Да
2561	Городской округ город Липецк	городское поселение город Липецк	Кривенкова	26	-	52.581949	39.498017	ЮЛ	ООО "Вектор"	1194827008353	1194827008353	АО "ЭкоПром-Липецк"	4825037859	01-К285	31,50	асфальт	Закрытая	Металл	8	1,10	Пластик	-	-	-	0	-	-	существующая	Да
2562	Городской округ город Липецк	городское поселение город Липецк	Краснозаводская	1	Ж	52.546951	39.573408	ЮЛ	ООО "Фортуна"	-	-	АО "ЭкоПром-Липецк"	4825037859	01-К286	2,25	асфальт	Закрытая	Металл	1	1,10	Пластик	-	-	-	0	-	-	существующая	Да
2563	Городской округ город Липецк	городское поселение город Липецк	Московская	8	В	52.61458	39.53332	нет данных	нет данных	-	-	АО "ЭкоПром-Липецк"	4825037859	01-М140	12,00	асфальт	Открытая	Без ограждения	4	0,75	Металл	-	-	-	0	-	-	существующая	Да
2564	Городской округ город Липецк	городское поселение город Липецк	Котовского	46	-	52.595015	39.580724	ЮЛ	общедолевая собственность собственников помещений МКД, в управлении управляющей компании	-	-	АО "ЭкоПром-Липецк"	4825037859	01-К287	10,00	асфальт	Закрытая	Металл	2	1,10	Пластик	-	-	-	0	-	-	существующая	Да
2565	Городской округ город Липецк	городское поселение город Липецк	Ладыгина	21	-	52.54377	39.74509	нет данных	нет данных	-	-	АО "ЭкоПром-Липецк"	4825037859	01-Л001	3,00	асфальт	Открытая	Без ограждения	1	0,75	Металл	-	-	-	0	-	-	существующая	Да
2566	Городской округ город Липецк	городское поселение город Липецк	Ладыгина	33	А	52.54544	39.74552	нет данных	нет данных	-	-	АО "ЭкоПром-Липецк"	4825037859	01-Л002	6,00	асфальт	Открытая	Без ограждения	2	0,75	Металл	-	-	-	0	-	-	существующая	Да
2567	Городской округ город Липецк	городское поселение город Липецк	Ладыгина	35	-	52.546133	39.74268	ЮЛ	общедолевая собственность собственников помещений МКД, в управлении	-	-	АО "ЭкоПром-Липецк"	4825037859	01-Л003	4,00	бетон	Закрытая	Металл	2	1,10	Пластик	-	-	-	0	-	-	существующая	Да
2568	Городской округ город Липецк	городское поселение город Липецк	Лебедянское шоссе	-	-	52.62889	39.53541	нет данных	нет данных	-	-	АО "ЭкоПром-Липецк"	4825037859	01-Л004	6,00	асфальт	Открытая	Без ограждения	2	1,10	Пластик	-	-	-	0	-	-	существующая	Да
2569	Городской округ город Липецк	городское поселение город Липецк	Лебедянское шоссе	1	-	52.629578	39.530974	нет данных	нет данных	-	-	АО "ЭкоПром-Липецк"	4825037859	01-Л005	12,00	асфальт	Открытая	Без ограждения	4	1,10	Пластик	-	-	-	0	-	-	существующая	Да
2570	Городской округ город Липецк	городское поселение город Липецк	Лебедянское шоссе	1	-	52.62931	39.52968	нет данных	нет данных	-	-	АО "ЭкоПром-Липецк"	4825037859	01-Л006	9,00	асфальт	Открытая	Без ограждения	3	0,75	Металл	-	-	-	0	-	-	существующая	Да
2571	Городской округ город Липецк	городское поселение город Липецк	Лебедянское шоссе	1	-	52.62504	39.53892	нет данных	нет данных	-	-	АО "ЭкоПром-Липецк"	4825037859	01-Л007	15,00	асфальт	Открытая	Без ограждения	5	0,75	Металл	-	-	-	0	-	-	существующая	Да
2572	Измалковский муниципальный округ	д. Чаплыгино	Светлая	72	-	52.678939	38.192266	нет данных	нет данных	-	-	ООО "ТЭКО-Сервис"	6829005315	-	0,80	бетон	Открытая	данные отсутствуют	1	0,75	Металл	-	-	-	0	-	-	существующая	Нет
2573	Городской округ город Липецк	городское поселение город Липецк	Лебедянское шоссе	2	Б	52.62719	39.54044	нет данных	нет данных	-	-	АО "ЭкоПром-Липецк"	4825037859	01-Л013	3,00	асфальт	Открытая	Без ограждения	1	1,10	Пластик	-	-	-	0	-	-	существующая	Да
2574	Городской округ город Липецк	городское поселение город Липецк	Лебедянское шоссе	2	Б	52.62841	39.54149	нет данных	нет данных	-	-	АО "ЭкоПром-Липецк"	4825037859	01-Л014	6,00	асфальт	Закрытая	Металл	2	0,75	Металл	-	-	-	0	-	-	существующая	Да
2575	Городской округ город Липецк	городское поселение город Липецк	Лебедянское шоссе	3	А	52.62546	39.53836	нет данных	нет данных	-	-	АО "ЭкоПром-Липецк"	4825037859	01-Л015	27,00	асфальт	Открытая	Без ограждения	9	0,75	Металл	-	-	-	0	-	-	существующая	Да
2576	Городской округ город Липецк	городское поселение город Липецк	Лебедянское шоссе	7	-	52.62815	39.52748	нет данных	нет данных	-	-	АО "ЭкоПром-Липецк"	4825037859	01-Л016	3,00	асфальт	Открытая	Без ограждения	1	0,75	Металл	-	-	-	1	8,00	Металл	существующая	Да
2577	Городской округ город Липецк	городское поселение город Липецк	Левобережная	1	-	52.589424	39.614566	ЮЛ	общедолевая собственность собственников помещений МКД, в управлении управляющей компании	-	-	АО "ЭкоПром-Липецк"	4825037859	01-Л017	15,00	железобетон	Закрытая	Металл	5	1,10	Пластик	-	-	-	1	8,00	Металл	существующая	Да
2578	Городской округ город Липецк	городское поселение город Липецк	Левобережная	1	Б	52.587892	39.613882	ЮЛ	общедолевая собственность собственников помещений МКД, в управлении управляющей компании	-	-	АО "ЭкоПром-Липецк"	4825037859	01-Л018	15,00	железобетон	Закрытая	Металл	5	1,10	Пластик	1	0.9	Металл	1	8,00	Металл	существующая	Да

Приложение 1 к приказу управления экологии и природных ресурсов Липецкой области
«Приложение А6. Реестр контейнерных площадок (по данным ОМС)

№ п/п	Данные о нахождении мест (площадок) накопления твердых коммунальных отходов							Данные о собственниках мест (площадок) накопления твердых коммунальных отходов				Организация (ИП), оказывающая услуги по сбору и транспортированию ТКО		Данные о технических характеристиках мест (площадок) накопления твердых коммунальных отходов					Контейнеры для несортированных отходов			Контейнеры для утилизируемых отходов (раздельный сбор)			Контейнеры для сбора крупногабаритных отходов			Статус (существующая/планируемая)	Совместное использование с другими МКД
	Муниципальное образование	Населенный пункт	Улица	Дом	Корпус/Строение	Широта	Долгота	Организационно-правовая форма балансодержателя (юридическое лицо - ЮЛ; индивидуальный предприниматель - ИП; физическое лицо - ФЛ)	для ЮЛ - Полное наименование организации для ИП - Фамилия, Имя, Отчество для ФЛ - Фамилия, Имя, Отчество	ИНН	ОГРН	Наименование	ИНН	Номер контейнерной площадки	Площадь, кв.м.	Тип подстилающей поверхности	Вид площадки	Материал ограждения	Кол-во	Емкость (отдельного контейнера)	Материал контейнера	Кол-во	Емкость (отдельного контейнера)	Материал контейнера	Кол-во	Емкость (отдельного контейнера) м3	Материал контейнера		
2579	Городской округ город Липецк	городское поселение город Липецк	Левобережная	5	-	52.586568	39.61359	ЮЛ	общедолевая собственность собственников помещений МКД, в управлении управляющей компании	-	-	АО "ЭкоПром-Липецк"	4825037859	01-Л019	9,00	железобетон	Закрытая	Металл	3	1,10	Пластик	1	0.9	Металл	1	8,00	Металл	существующая	Да
2580	Городской округ город Липецк	городское поселение город Липецк	Левобережная	6	А	52.59363	39.61531	ЮЛ	Администрация города Липецка, постоянное (бессрочное) пользование Муниципальное автономное учреждение "Спортивный город"	-	-	АО "ЭкоПром-Липецк"	4825037859	01-Л020	3,00	железобетон	Закрытая	Металл	1	0,75	Металл	-	-	-	0	-	-	существующая	Да
2581	Городской округ город Липецк	городское поселение город Липецк	Механизаторов	15	В	52.58801	39.563	нет данных	нет данных	-	-	АО "ЭкоПром-Липецк"	4825037859	01-М065	3,00	асфальт	Открытая	Без ограждения	1	0,75	Металл	-	-	-	0	-	-	существующая	Да
2582	Городской округ город Липецк	городское поселение город Липецк	Левобережная	28	-	52.58866	39.61297	нет данных	нет данных	-	-	АО "ЭкоПром-Липецк"	4825037859	01-Л021	3,00	асфальт	Открытая	Без ограждения	1	0,75	Металл	-	-	-	0	-	-	существующая	Да
2583	Городской округ город Липецк	городское поселение город Липецк	Меркова	2	-	52.59026	39.54514	нет данных	нет данных	-	-	АО "ЭкоПром-Липецк"	4825037859	01-М005	15,00	асфальт	Открытая	Без ограждения	5	0,75	Металл	-	-	-	0	-	-	существующая	Да
2584	Городской округ город Липецк	городское поселение город Липецк	Ленина	3	-	52.611003	39.601544	ЮЛ	общедолевая собственность собственников помещений МКД, в управлении	-	-	АО "ЭкоПром-Липецк"	4825037859	01-Л022	27,00	железобетон	Закрытая	Металл	9	0,75	Металл	-	-	-	0	-	-	существующая	Да
2585	Городской округ город Липецк	городское поселение город Липецк	Ленина	7	-	52.611887	39.603572	ЮЛ	общедолевая собственность собственников помещений МКД, в управлении	-	-	АО "ЭкоПром-Липецк"	4825037859	01-Л023	12,00	железобетон	Закрытая	Металл	4	0,75	Металл	-	-	-	0	-	-	существующая	Да
2586	Городской округ город Липецк	городское поселение город Липецк	Ленина	11	-	52.61285	39.60562	нет данных	нет данных	-	-	АО "ЭкоПром-Липецк"	4825037859	01-Л024	6,00	асфальт	Открытая	Без ограждения	2	1,10	Пластик	-	-	-	0	-	-	существующая	Да
2587	Городской округ город Липецк	городское поселение город Липецк	Ленина	11	А	52.61264	39.6055	нет данных	нет данных	-	-	АО "ЭкоПром-Липецк"	4825037859	01-Л025	3,00	асфальт	Открытая	Без ограждения	1	0,75	Металл	-	-	-	0	-	-	существующая	Да
2588	Городской округ город Липецк	городское поселение город Липецк	Ленина	15	-	52.613992	39.607326	ЮЛ	общедолевая собственность собственников помещений МКД, в управлении управляющей компании	-	-	АО "ЭкоПром-Липецк"	4825037859	01-Л026	15,00	железобетон	Закрытая	Металл	5	0,75	Металл	1	0.9	Металл	0	-	-	существующая	Да
2589	Городской округ город Липецк	городское поселение город Липецк	Ленина	28	-	52.61202	39.60665	ЮЛ	Администрация города Липецка, постоянное (бессрочное) пользование Управление записи актов гражданского состояния	-	-	АО "ЭкоПром-Липецк"	4825037859	01-Л027	3,00	асфальт	Открытая	Без ограждения	1	1,10	Пластик	1	01.янв	Пластик	0	-	-	существующая	Да
2590	Городской округ город Липецк	городское поселение город Липецк	Ленина	29	-	52.615246	39.609585	ЮЛ	общедолевая собственность собственников помещений МКД, в управлении управляющей компании	-	-	АО "ЭкоПром-Липецк"	4825037859	01-Л028	6,00	железобетон	Закрытая	железобетон	2	0,75	Металл	-	-	-	0	-	-	существующая	Да
2591	Городской округ город Липецк	городское поселение город Липецк	Ленина	33	-	52.616758	39.611341	ЮЛ	общедолевая собственность собственников помещений МКД, в управлении управляющей компании	-	-	АО "ЭкоПром-Липецк"	4825037859	01-Л029	9,00	железобетон	Закрытая	Металл	3	1,10	Пластик	-	-	-	0	-	-	существующая	Да
2592	Городской округ город Липецк	городское поселение город Липецк	Московская	8	А	52.61011	39.52612	нет данных	нет данных	-	-	АО "ЭкоПром-Липецк"	4825037859	01-М139	3,00	асфальт	Открытая	Без ограждения	1	0,75	Металл	-	-	-	0	-	-	существующая	Да
2593	Городской округ город Липецк	городское поселение город Липецк	Ленина	33	-	52.61671	39.61135	нет данных	нет данных	-	-	АО "ЭкоПром-Липецк"	4825037859	01-Л030	9,00	бетон	Закрытая	Металл	3	1,10	Пластик	-	-	-	0	-	-	существующая	Да
2594	Городской округ город Липецк	городское поселение город Липецк	Ленина	34	-	52.61383	39.60982	ЮЛ	Администрация города Липецка, постоянное (бессрочное) пользование Муниципальное автономное учреждение	-	-	АО "ЭкоПром-Липецк"	4825037859	01-Л031	3,00	железобетон	Открытая	Без ограждения	1	0,75	Металл	-	-	-	0	-	-	существующая	Да
2595	Городской округ город Липецк	городское поселение город Липецк	Ленина	36	-	52.61552	39.61371	нет данных	нет данных	-	-	АО "ЭкоПром-Липецк"	4825037859	01-Л032	3,00	асфальт	Открытая	Без ограждения	1	1,10	Пластик	-	-	-	0	-	-	существующая	Да
2596	Городской округ город Липецк	городское поселение город Липецк	Ленина	40	-	52.61708	39.61576	нет данных	нет данных	-	-	АО "ЭкоПром-Липецк"	4825037859	01-Л033	12,00	асфальт	Открытая	Без ограждения	4	0,75	Металл	-	-	-	0	-	-	существующая	Да
2597	Городской округ город Липецк	городское поселение город Липецк	Ленина	42	-	52.61753	39.61963	нет данных	нет данных	-	-	АО "ЭкоПром-Липецк"	4825037859	01-Л034	15,00	асфальт	Открытая	Без ограждения	5	1,10	Пластик	1	0.9	Металл	0	-	-	существующая	Да
2598	Городской округ город Липецк	городское поселение город Липецк	Ленина	43	-	52.617317	39.612716	ЮЛ	общедолевая собственность собственников помещений МКД, в управлении управляющей компании	-	-	АО "ЭкоПром-Липецк"	4825037859	01-Л035	12,00	железобетон	Закрытая	Металл	4	0,75	Металл	-	-	-	0	-	-	существующая	Да
2599	Городской округ город Липецк	городское поселение город Липецк	Ленина-Соборная	1	-	52.60956	39.59764	нет данных	нет данных	-	-	АО "ЭкоПром-Липецк"	4825037859	01-Л036	12,00	асфальт	Открытая	Без ограждения	4	1,10	Пластик	1	0.9	Металл	0	-	-	существующая	Да
2600	Городской округ город Липецк	городское поселение город Липецк	Ленина-Соборная	3	-	52.608393	39.597203	ЮЛ	общедолевая собственность собственников помещений МКД, в управлении управляющей компании	-	-	АО "ЭкоПром-Липецк"	4825037859	01-Л037	9,00	железобетон	Закрытая	Металл	3	0,75	Металл	1	0.9	Металл	0	-	-	существующая	Да
2601	Городской округ город Липецк	городское поселение город Липецк	Ленина (Сеелки)	2	А	52.644948	39.718099	ЮЛ	общедолевая собственность собственников помещений МКД, в управлении управляющей компании	-	-	АО "ЭкоПром-Липецк"	4825037859	01-Л038	6,00	железобетон	Открытая	Без ограждения	2	1,10	Пластик	-	-	-	0	-	-	существующая	Да

Приложение 1 к приказу управления экологии и природных ресурсов Липецкой области
«Приложение А6. Реестр контейнерных площадок (по данным ОМС)

№ п/п	Данные о нахождении мест (площадок) накопления твердых коммунальных отходов							Данные о собственниках мест (площадок) накопления твердых коммунальных отходов				Организация (ИП), оказывающая услуги по сбору и транспортированию ТКО		Данные о технических характеристиках мест (площадок) накопления твердых коммунальных отходов					Контейнеры для несортированных отходов			Контейнеры для утилизируемых отходов (раздельный сбор)			Контейнеры для сбора крупногабаритных отходов			Статус (существующая/планируемая)	Совместное использование с другими МКД
	Муниципальное образование	Населенный пункт	Улица	Дом	Корпус/Строение	Широта	Долгота	Организационно-правовая форма балансодержателя (юридическое лицо - ЮЛ; индивидуальный предприниматель - ИП; физическое лицо - ФЛ)	для ЮЛ - Полное наименование организации для ИП - Фамилия, Имя, Отчество для ФЛ - Фамилия, Имя, Отчество	ИНН	ОГРН	Наименование	ИНН	Номер контейнерной площадки	Площадь, кв.м.	Тип подстилающей поверхности	Вид площадки	Материал ограждения	Кол-во	Емкость (отдельного контейнера)	Материал контейнера	Кол-во	Емкость (отдельного контейнера)	Материал контейнера	Кол-во	Емкость (отдельного контейнера) м3	Материал контейнера		
2602	Городской округ город Липецк	городское поселение город Липецк	Ленина (с Сселки)	17	-	52.65	39.7252	нет данных	нет данных	-	-	АО "ЭкоПром-Липецк"	4825037859	01-Л039	6,00	асфальт	Открытая	Без ограждения	2	0,75	Металл	-	-	-	0	-	-	существующая	Да
2603	Городской округ город Липецк	городское поселение город Липецк	Ленинградская	1	А	52.54176	39.585713	ЮЛ	общедолевая собственность собственников помещений МКД, в управлении управляющей компании	-	-	АО "ЭкоПром-Липецк"	4825037859	01-Л040	6,00	асфальт	Открытая	Без ограждения	2	1,10	Пластик	2	0.9. 1.1	Металл Пластик	1	4,00	Металл	существующая	Да
2604	Городской округ город Липецк	городское поселение город Липецк	Ленинградская	6	А	52.54038	39.58351	нет данных	нет данных	-	-	АО "ЭкоПром-Липецк"	4825037859	01-Л041	6,00	асфальт	Открытая	Без ограждения	2	0,75	Металл	-	-	-	0	-	-	существующая	Да
2605	Городской округ город Липецк	городское поселение город Липецк	Ленинградская	8	-	52.540851	39.585525	ЮЛ	общедолевая собственность собственников помещений МКД, в управлении управляющей компании	-	-	АО "ЭкоПром-Липецк"	4825037859	01-Л042	13,00	асфальт	Открытая	Без ограждения	5	1,10	Пластик	2	0.9. 1.1	Металл Пластик	1	8,00	Металл	существующая	Да
2606	Городской округ город Липецк	городское поселение город Липецк	Революции	10	А	52.60366	39.5958	нет данных	нет данных	-	-	АО "ЭкоПром-Липецк"	4825037859	01-Р011	6,00	асфальт	Открытая	Без ограждения	2	0,75	Металл	-	-	-	0	-	-	существующая	Нет
2607	Городской округ город Липецк	городское поселение город Липецк	Липовская	7	-	52.612692	39.587972	ЮЛ	общедолевая собственность собственников помещений МКД, в управлении управляющей компании	-	-	АО "ЭкоПром-Липецк"	4825037859	01-Л058	12,00	железобетон	Закрытая	Металл	4	0,75	Металл	1	0.9	Металл	0	-	-	существующая	Да
2608	Городской округ город Липецк	городское поселение город Липецк	Ленинградская	18	-	52.54062	39.59175	нет данных	нет данных	-	-	АО "ЭкоПром-Липецк"	4825037859	01-Л043	6,00	железобетон	Закрытая	железобетон	2	0,75	Металл	-	-	-	0	-	-	существующая	Да
2609	Городской округ город Липецк	городское поселение город Липецк	Лесная	1	-	52.57095	39.60386	нет данных	нет данных	-	-	АО "ЭкоПром-Липецк"	4825037859	01-Л044	3,00	асфальт	Открытая	Без ограждения	1	0,75	Металл	-	-	-	0	-	-	существующая	Да
2610	Городской округ город Липецк	городское поселение город Липецк	Лесная	2	-	52.57085	39.59902	нет данных	нет данных	-	-	АО "ЭкоПром-Липецк"	4825037859	01-Л045	9,00	асфальт	Открытая	Без ограждения	3	0,75	Металл	-	-	-	0	-	-	существующая	Да
2611	Городской округ город Липецк	городское поселение город Липецк	Лесная	2	А	52.572331	39.601395	нет данных	нет данных	-	-	АО "ЭкоПром-Липецк"	4825037859	01-Л046	3,00	асфальт	Открытая	Без ограждения	1	0,75	Металл	-	-	-	0	-	-	существующая	Да
2612	Городской округ город Липецк	городское поселение город Липецк	Лесная	2	Б	52.57147	39.60149	нет данных	нет данных	-	-	АО "ЭкоПром-Липецк"	4825037859	01-Л047	3,00	асфальт	Открытая	Без ограждения	1	0,75	Металл	-	-	-	0	-	-	существующая	Да
2613	Городской округ город Липецк	городское поселение город Липецк	Лесная	3	-	52.57118	39.59843	нет данных	нет данных	-	-	АО "ЭкоПром-Липецк"	4825037859	01-Л048	6,00	бетон	Открытая	Без ограждения	2	0,75	Металл	-	-	-	0	-	-	существующая	Да
2614	Городской округ город Липецк	городское поселение город Липецк	Лесная	3	-	52.57079	39.60226	нет данных	нет данных	-	-	АО "ЭкоПром-Липецк"	4825037859	01-Л049	3,00	асфальт	Открытая	Без ограждения	1	0,75	Металл	-	-	-	0	-	-	существующая	Да
2615	Городской округ город Липецк	городское поселение город Липецк	Лесная	4	-	52.57289	39.60173	нет данных	нет данных	-	-	АО "ЭкоПром-Липецк"	4825037859	01-Л050	12,00	асфальт	Открытая	Без ограждения	4	0,75	Металл	-	-	-	0	-	-	существующая	Да
2616	Городской округ город Липецк	городское поселение город Липецк	Либкнехта	19	-	52.63266	39.65468	нет данных	нет данных	-	-	АО "ЭкоПром-Липецк"	4825037859	01-Л051	6,00	асфальт	Открытая	Без ограждения	2	0,75	Металл	-	-	-	0	-	-	существующая	Да
2617	Городской округ город Липецк	городское поселение город Липецк	Военный городок	-	-	52.61185	39.5841	ЮЛ	общедолевая собственность собственников помещений МКД, в управлении	-	-	АО "ЭкоПром-Липецк"	4825037859	01-Л052	9,00	асфальт	Открытая	Без ограждения	3	0,75	Металл	-	-	-	0	-	-	существующая	Да
2618	Городской округ город Липецк	городское поселение город Липецк	Липецкая	1	-	52.55898	39.72702	нет данных	нет данных	-	-	АО "ЭкоПром-Липецк"	4825037859	01-Л053	9,00	железобетон	Закрытая	Металл	3	0,75	Металл	-	-	-	0	-	-	существующая	Да
2619	Городской округ город Липецк	городское поселение город Липецк	Липовская	4	2	52.61302	39.58961	ЮЛ	общедолевая собственность собственников помещений МКД, в управлении управляющей компании	-	-	АО "ЭкоПром-Липецк"	4825037859	01-Л054	12,00	железобетон	Закрытая	Металл	4	1,10	Пластик	1	0.9	Металл	0	-	-	существующая	Да
2620	Городской округ город Липецк	городское поселение город Липецк	Липовская	5	2	52.61386	39.592518	ЮЛ	общедолевая собственность собственников помещений МКД, в управлении управляющей компании	-	-	АО "ЭкоПром-Липецк"	4825037859	01-Л055	21,00	железобетон	Закрытая	железобетон	7	0,75	Металл	-	-	-	0	-	-	существующая	Да
2621	Городской округ город Липецк	городское поселение город Липецк	Липовская	6	-	52.612323	39.58961	ЮЛ	общедолевая собственность собственников помещений МКД, в управлении управляющей компании	-	-	АО "ЭкоПром-Липецк"	4825037859	01-Л056	12,00	железобетон	Закрытая	железобетон	4	1,10	Пластик	1	0.9	Металл	0	-	-	существующая	Да
2622	Городской округ город Липецк	городское поселение город Липецк	Липовская	6	4	52.613023	39.591558	ЮЛ	общедолевая собственность собственников помещений МКД, в управлении управляющей компании	-	-	АО "ЭкоПром-Липецк"	4825037859	01-Л057	12,00	железобетон	Закрытая	железобетон	4	0,75	Металл	-	-	-	0	-	-	существующая	Да
2623	Городской округ город Липецк	городское поселение город Липецк	Липовская	10	-	52.611732	39.58928	ЮЛ	общедолевая собственность собственников помещений МКД, в управлении	-	-	АО "ЭкоПром-Липецк"	4825037859	01-Л059	12,00	железобетон	Закрытая	железобетон	4	0,75	Металл	1	0.9	Металл	0	-	-	существующая	Да
2624	Городской округ город Липецк	городское поселение город Липецк	Литаврина	1	-	52.60274	39.598099	ЮЛ	общедолевая собственность собственников помещений МКД, в управлении	-	-	АО "ЭкоПром-Липецк"	4825037859	01-Л060	6,00	железобетон	Закрытая	Металл	2	1,10	Пластик	-	-	-	1	8,00	Металл	существующая	Да
2625	Городской округ город Липецк	городское поселение город Липецк	Литаврина	6	А	52.60294	39.59977	нет данных	нет данных	-	-	АО "ЭкоПром-Липецк"	4825037859	01-Л061	6,00	асфальт	Открытая	Без ограждения	2	0,75	Металл	-	-	-	0	-	-	существующая	Да
2626	Городской округ город Липецк	городское поселение город Липецк	Лутова	2	-	52.587683	39.582694	ЮЛ	общедолевая собственность собственников помещений МКД, в управлении управляющей компании	-	-	АО "ЭкоПром-Липецк"	4825037859	01-Л062	15,00	асфальт	Закрытая	Металл	5	1,10	Пластик	1	0.9	Металл	0	-	-	существующая	Да
2627	Городской округ город Липецк	городское поселение город Липецк	Лутова	11	-	52.591116	39.584778	ЮЛ	общедолевая собственность собственников помещений МКД, в управлении управляющей компании	-	-	АО "ЭкоПром-Липецк"	4825037859	01-Л063	3,00	асфальт	Закрытая	Металл	1	1,10	Пластик	1	0.9	Металл	0	-	-	существующая	Да
2628	Городской округ город Липецк	городское поселение город Липецк	Менделеева	1	А	52.57178	39.62612	нет данных	нет данных	-	-	АО "ЭкоПром-Липецк"	4825037859	01-М004	9,00	асфальт	Открытая	Без ограждения	3	0,75	Металл	-	-	-	0	-	-	существующая	Да
2629	Городской округ город Липецк	городское поселение город Липецк	Лутова	14	-	52.589451	39.584619	ЮЛ	общедолевая собственность собственников помещений МКД, в управлении	-	-	АО "ЭкоПром-Липецк"	4825037859	01-Л064	18,00	асфальт	Закрытая	Металл	6	1,10	Пластик	1	0.9	Металл	0	-	-	существующая	Да

Приложение 1 к приказу управления экологии и природных ресурсов Липецкой области
«Приложение А6. Реестр контейнерных площадок (по данным ОМС)

№ п/п	Данные о нахождении мест (площадок) накопления твердых коммунальных отходов							Данные о собственниках мест (площадок) накопления твердых коммунальных отходов				Организация (ИП), оказывающая услуги по сбору и транспортированию ТКО		Данные о технических характеристиках мест (площадок) накопления твердых коммунальных отходов					Контейнеры для несортированных отходов			Контейнеры для утилизируемых отходов (раздельный сбор)			Контейнеры для сбора крупногабаритных отходов			Статус (существующая/планируемая)	Совместное использование с другими МКД
	Муниципальное образование	Населенный пункт	Улица	Дом	Корпус/Строение	Широта	Долгота	Организационно-правовая форма балансодержателя (юридическое лицо - ЮЛ; индивидуальный предприниматель - ИП; физическое лицо - ФЛ)	для ЮЛ - Полное наименование организации для ИП - Фамилия, Имя, Отчество для ФЛ - Фамилия, Имя, Отчество	ИНН	ОГРН	Наименование	ИНН	Номер контейнерной площадки	Площадь, кв.м.	Тип подстилающей поверхности	Вид площадки	Материал ограждения	Кол-во	Емкость (отдельного контейнера)	Материал контейнера	Кол-во	Емкость (отдельного контейнера)	Материал контейнера	Кол-во	Емкость (отдельного контейнера) м3	Материал контейнера		
2630	Городской округ город Липецк	городское поселение город Липецк	Лутова	15	-	52.59053	39.58541	ЮЛ	Администрация города Липецка, постоянное (бессрочное) пользование Муниципальное автономно	-	-	АО "ЭкоПром-Липецк"	4825037859	01-Л065	6,00	асфальт	Открытая	Без ограждения	2	1,10	Пластик	-	-	-	0	-	-	существующая	Да
2631	Городской округ город Липецк	городское поселение город Липецк	Ленина (с Сселки)	176	-	52.65722	39.729829	ИП	ИП Давыдов Денис Владимирович	-	-	АО "ЭкоПром-Липецк"	4825037859	01-Л066	12,00	асфальт	Открытая	Без ограждения	1	1,10	Пластик	-	-	-	0	-	-	существующая	Да
2632	Городской округ город Липецк	городское поселение город Липецк	Ленина (Сселки)	178	-	52.657513	39.731102	ФЛ	Иванов Алексей Владимирович	-	-	АО "ЭкоПром-Липецк"	4825037859	01-Л067	15,00	асфальт	Закрытая	Металл	4	1,10	Пластик	-	-	-	0	-	-	существующая	Да
2633	Городской округ город Липецк	городское поселение город Липецк	Ленина (Сселки)	178	А	52.657446	39.730621	ФЛ	Иванов Алексей Владимирович	-	-	АО "ЭкоПром-Липецк"	4825037859	01-Л068	12,00	асфальт	Закрытая	Металл	3	1,10	Пластик	-	-	-	0	-	-	существующая	Да
2634	Городской округ город Липецк	городское поселение город Липецк	Луначарского	6	А	52.627339	39.607862	ФЛ	Севостьянов Андрей Валентинович	-	-	АО "ЭкоПром-Липецк"	4825037859	01-Л069	11,20	асфальт	Закрытая	Металл	2	1,10	Пластик	-	-	-	0	-	-	существующая	Да
2635	Городской округ город Липецк	городское поселение город Липецк	Маршала Рыбалко	4	-	52.62976	39.5132	нет данных	нет данных	-	-	АО "ЭкоПром-Липецк"	4825037859	01-М001	3,00	асфальт	Открытая	Без ограждения	1	0,75	Металл	-	-	-	0	-	-	существующая	Да
2636	Городской округ город Липецк	городское поселение город Липецк	Маршала Рыбалко	11	-	52.63013	39.51253	нет данных	нет данных	-	-	АО "ЭкоПром-Липецк"	4825037859	01-М002	6,00	асфальт	Открытая	Без ограждения	2	0,75	Металл	-	-	-	0	-	-	существующая	Да
2637	Городской округ город Липецк	городское поселение город Липецк	Медицинская	1	-	52.5731	39.50424	нет данных	нет данных	-	-	АО "ЭкоПром-Липецк"	4825037859	01-М003	3,00	асфальт	Открытая	Без ограждения	1	0,75	Металл	-	-	-	0	-	-	существующая	Да
2638	Городской округ город Липецк	городское поселение город Липецк	Меркова	7	1	52.587733	39.544349	ЮЛ	общедолевая собственность собственников помещений МКД, в управлении	-	-	АО "ЭкоПром-Липецк"	4825037859	01-М006	6,00	асфальт	Закрытая	Металл	2	1,10	Пластик	2	0.9. 1.1	Металл Пластик	0	-	-	существующая	Да
2639	Городской округ город Липецк	городское поселение город Липецк	Меркова	8	А	52.591228	39.543504	ЮЛ	общедолевая собственность собственников помещений МКД, в управлении управляющей компании	-	-	АО "ЭкоПром-Липецк"	4825037859	01-М007	6,00	асфальт	Закрытая	кирпич	2	1,10	Пластик	1	0.9	Металл	0	-	-	существующая	Да
2640	Городской округ город Липецк	городское поселение город Липецк	Меркова	9	-	52.589561	39.545142	ЮЛ	общедолевая собственность собственников помещений МКД, в управлении управляющей компании	-	-	АО "ЭкоПром-Липецк"	4825037859	01-М008	15,00	асфальт	Закрытая	Металл	5	1,10	Пластик	2	0.9. 1.1	Металл Пластик	0	-	-	существующая	Да
2641	Городской округ город Липецк	городское поселение город Липецк	Меркова	10	А	52.590298	39.543287	ЮЛ	общедолевая собственность собственников помещений МКД, в управлении управляющей компании	-	-	АО "ЭкоПром-Липецк"	4825037859	01-М009	9,00	асфальт	Закрытая	Металл	3	0,75	Металл	1	0.9	Металл	0	-	-	существующая	Да
2642	Городской округ город Липецк	городское поселение город Липецк	Меркова	10	А/2	52.590131	39.541851	ЮЛ	общедолевая собственность собственников помещений МКД, в управлении управляющей компании	-	-	АО "ЭкоПром-Липецк"	4825037859	01-М010	9,00	асфальт	Открытая	Без ограждения	3	0,75	Металл	1	0.9	Металл	0	-	-	существующая	Да
2643	Городской округ город Липецк	городское поселение город Липецк	Меркова	10	Б	52.58988	39.54121	нет данных	нет данных	-	-	АО "ЭкоПром-Липецк"	4825037859	01-М011	6,00	асфальт	Открытая	Без ограждения	2	0,75	Металл	-	-	-	0	-	-	существующая	Да
2644	Городской округ город Липецк	городское поселение город Липецк	Меркова	11	А	52.58791	39.5422	ЮЛ	Администрация города Липецка, постоянное (бессрочное) пользование Муниципальное бюджетно е общеобразовательное учреждение ЭКОЛОГИЧЕСКИЙ ЛИЦЕЙ № 66 имени Героя Советского Союза С.П.Меркулова	-	-	АО "ЭкоПром-Липецк"	4825037859	01-М012	3,00	асфальт	Закрытая	Металл	1	1,10	Пластик	1	0.9	Металл	0	-	-	существующая	Да
2645	Городской округ город Липецк	городское поселение город Липецк	Меркова	12	-	52.59039	39.54328	нет данных	нет данных	-	-	АО "ЭкоПром-Липецк"	4825037859	01-М013	3,00	асфальт	Открытая	Без ограждения	1	0,75	Металл	-	-	-	0	-	-	существующая	Да
2646	Городской округ город Липецк	городское поселение город Липецк	Меркова	13	-	52.589346	39.542313	ЮЛ	общедолевая собственность собственников помещений МКД, в управлении управляющей компании	-	-	АО "ЭкоПром-Липецк"	4825037859	01-М014	18,00	асфальт	Закрытая	Металл	6	1,10	Пластик	2	0.9. 1.1	Металл Пластик	0	-	-	существующая	Да
2647	Городской округ город Липецк	городское поселение город Липецк	Металлургов площадь	4	А	52.57622	39.60368	нет данных	нет данных	-	-	АО "ЭкоПром-Липецк"	4825037859	01-М043	3,00	плитка	Открытая	Без ограждения	1	0,75	Металл	-	-	-	0	-	-	существующая	Да
2648	Городской округ город Липецк	городское поселение город Липецк	Меркова	14	-	52.58635	39.53247	нет данных	нет данных	-	-	АО "ЭкоПром-Липецк"	4825037859	01-М015	3,00	асфальт	Открытая	Без ограждения	1	1,10	Пластик	1	0.9	Металл	0	-	-	существующая	Да
2649	Городской округ город Липецк	городское поселение город Липецк	Меркова	16	А	52.58645	39.53242	нет данных	нет данных	-	-	АО "ЭкоПром-Липецк"	4825037859	01-М016	3,00	асфальт	Открытая	Без ограждения	1	1,10	Пластик	-	-	-	0	-	-	существующая	Да
2650	Городской округ город Липецк	городское поселение город Липецк	Меркова	24	-	52.584369	39.528516	ЮЛ	общедолевая собственность собственников помещений МКД, в управлении	-	-	АО "ЭкоПром-Липецк"	4825037859	01-М017	30,00	асфальт	Закрытая	Металл	1-	1,10	Пластик	2	0.9. 1.1	Металл Пластик	0	-	-	существующая	Да
2651	Городской округ город Липецк	городское поселение город Липецк	Меркова	24	А	52.5833	39.52816	нет данных	нет данных	-	-	АО "ЭкоПром-Липецк"	4825037859	01-М018	6,00	асфальт	Закрытая	Металл	2	1,10	Пластик	-	-	-	0	-	-	существующая	Да
2652	Городской округ город Липецк	городское поселение город Липецк	Меркова	29	-	52.587976	39.538484	ЮЛ	общедолевая собственность собственников помещений МКД, в управлении управляющей компании	-	-	АО "ЭкоПром-Липецк"	4825037859	01-М019	12,00	асфальт	Закрытая	Металл	4	1,10	Пластик	2	0.9. 1.1	Металл Пластик	0	-	-	существующая	Да

Приложение 1 к приказу управления экологии и природных ресурсов Липецкой области
«Приложение А6. Реестр контейнерных площадок (по данным ОМС)

№ п/п	Данные о нахождении мест (площадок) накопления твердых коммунальных отходов							Данные о собственниках мест (площадок) накопления твердых коммунальных отходов				Организация (ИП), оказывающая услуги по сбору и транспортированию ТКО		Данные о технических характеристиках мест (площадок) накопления твердых коммунальных отходов					Контейнеры для несортированных отходов			Контейнеры для утилизируемых отходов (раздельный сбор)			Контейнеры для сбора крупногабаритных отходов			Статус (существующая/планируемая)	Совместное использование с другими МКД
	Муниципальное образование	Населенный пункт	Улица	Дом	Корпус/Строение	Широта	Долгота	Организационно-правовая форма балансодержателя (юридическое лицо - ЮЛ; индивидуальный предприниматель - ИП; физическое лицо - ФЛ)	для ЮЛ - Полное наименование организации для ИП - Фамилия, Имя, Отчество для ФЛ - Фамилия, Имя, Отчество	ИНН	ОГРН	Наименование	ИНН	Номер контейнерной площадки	Площадь, кв.м.	Тип подстилающей поверхности	Вид площадки	Материал ограждения	Кол-во	Емкость (отдельного контейнера)	Материал контейнера	Кол-во	Емкость (отдельного контейнера)	Материал контейнера	Кол-во	Емкость (отдельного контейнера) м3	Материал контейнера		
2653	Городской округ город Липецк	городское поселение город Липецк	Меркова	30	-	52.580877	39.524491	ЮЛ	общедолевая собственность собственников помещений МКД, в управлении управляющей компании	-	-	АО "ЭкоПром-Липецк"	4825037859	01-М020	18,00	асфальт	Закрытая	Металл	6	0,75	Металл	1	0.9	Металл	0	-	-	существующая	Да
2654	Городской округ город Липецк	городское поселение город Липецк	Меркова	34	-	52.57883	39.52095	нет данных	нет данных	-	-	АО "ЭкоПром-Липецк"	4825037859	01-М021	3,00	асфальт	Открытая	Без ограждения	1	0,75	Металл	-	-	-	0	-	-	существующая	Да
2655	Городской округ город Липецк	городское поселение город Липецк	Меркова	35	-	52.587554	39.536875	ЮЛ	общедолевая собственность собственников помещений МКД, в управлении управляющей компании	-	-	АО "ЭкоПром-Липецк"	4825037859	01-М022	18,00	асфальт	Закрытая	Металл	6	1,10	Пластик	2	0.9. 1.1	Металл Пластик	0	-	-	существующая	Да
2656	Городской округ город Липецк	городское поселение город Липецк	Меркова	37	-	52.585693	39.533482	ЮЛ	общедолевая собственность собственников помещений МКД, в управлении управляющей компании	-	-	АО "ЭкоПром-Липецк"	4825037859	01-М023	15,00	асфальт	Закрытая	Металл	5	1,10	Пластик	2	0.9. 1.1	Металл Пластик	0	-	-	существующая	Да
2657	Городской округ город Липецк	городское поселение город Липецк	Меркова	43	1	52.58377	39.530809	ЮЛ	общедолевая собственность собственников помещений МКД, в управлении управляющей компании	-	-	АО "ЭкоПром-Липецк"	4825037859	01-М024	12,00	асфальт	Закрытая	Металл	4	1,10	Пластик	2	0.9. 1.1	Металл Пластик	0	-	-	существующая	Да
2658	Городской округ город Липецк	городское поселение город Липецк	Меркова	43	2	52.584495	39.531596	ЮЛ	общедолевая собственность собственников помещений МКД, в управлении управляющей компании	-	-	АО "ЭкоПром-Липецк"	4825037859	01-М025	15,00	асфальт	Закрытая	Металл	5	1,10	Пластик	1	01.янв	Пластик	0	-	-	существующая	Да
2659	Городской округ город Липецк	городское поселение город Липецк	Меркова	45	-	52.584623	39.532788	ЮЛ	общедолевая собственность собственников помещений МКД, в управлении управляющей компании	-	-	АО "ЭкоПром-Липецк"	4825037859	01-М026	6,00	асфальт	Закрытая	Металл	2	1,10	Пластик	1	01.янв	Пластик	0	-	-	существующая	Да
2660	Городской округ город Липецк	городское поселение город Липецк	Меркова	47	-	52.583374	39.534017	ЮЛ	общедолевая собственность собственников помещений МКД, в управлении управляющей компании	-	-	АО "ЭкоПром-Липецк"	4825037859	01-М027	9,00	асфальт	Закрытая	Металл	3	1,10	Пластик	1	01.янв	Пластик	0	-	-	существующая	Да
2661	Городской округ город Липецк	городское поселение город Липецк	Меркова	51	-	52.58335	39.53121	ЮЛ	Администрация города Липецка, постоянное (бессрочное) пользование Муниципальное	-	-	АО "ЭкоПром-Липецк"	4825037859	01-М028	3,00	бетон	Закрытая	Металл	1	1,10	Пластик	-	-	-	0	-	-	существующая	Да
2662	Городской округ город Липецк	городское поселение город Липецк	Московская	34	Б	52.59311	39.500557	нет данных	нет данных	-	-	АО "ЭкоПром-Липецк"	4825037859	01-М161	3,00	асфальт	Открытая	Без ограждения	1	0,75	Металл	-	-	-	0	-	-	существующая	Да
2663	Городской округ город Липецк	городское поселение город Липецк	Меркова	51	А	52.582521	39.532052	ЮЛ	общедолевая собственность собственников помещений МКД, в управлении управляющей компании	-	-	АО "ЭкоПром-Липецк"	4825037859	01-М029	12,00	асфальт	Закрытая	Металл	4	1,10	Пластик	2	0.9. 1.1	Металл Пластик	0	-	-	существующая	Да
2664	Городской округ город Липецк	городское поселение город Липецк	Меркова	57	-	52.582259	39.529604	ЮЛ	общедолевая собственность собственников помещений МКД, в управлении управляющей компании	-	-	АО "ЭкоПром-Липецк"	4825037859	01-М030	18,00	асфальт	Закрытая	Металл	6	1,10	Пластик	2	0.9. 1.1	Металл Пластик	1	8,00	Металл	существующая	Да
2665	Городской округ город Липецк	городское поселение город Липецк	Меркова	61	-	52.57977	39.52661	нет данных	нет данных	-	-	АО "ЭкоПром-Липецк"	4825037859	01-М031	3,00	асфальт	Открытая	Без ограждения	1	1,10	Пластик	-	-	-	0	-	-	существующая	Да
2666	Городской округ город Липецк	городское поселение город Липецк	Меркова	63	-	52.57871	39.52395	нет данных	нет данных	-	-	АО "ЭкоПром-Липецк"	4825037859	01-М032	6,00	асфальт	Закрытая	Металл	2	1,10	Пластик	-	-	-	0	-	-	существующая	Да
2667	Городской округ город Липецк	городское поселение город Липецк	Металлистов	1	-	52.57887	39.477338	ЮЛ	общедолевая собственность собственников помещений МКД, в управлении управляющей компании	-	-	АО "ЭкоПром-Липецк"	4825037859	01-М033	107,00	асфальт	Закрытая	Металл	5	1,10	Пластик	-	-	-	1	8,00	Металл	существующая	Да
2668	Городской округ город Липецк	городское поселение город Липецк	Металлистов	4	А	52.579505	39.474753	ЮЛ	общедолевая собственность собственников помещений МКД, в управлении управляющей компании	-	-	АО "ЭкоПром-Липецк"	4825037859	01-М034	15,00	асфальт	Закрытая	Металл	5	1,10	Пластик	-	-	-	1	8,00	Металл	существующая	Да
2669	Городской округ город Липецк	городское поселение город Липецк	Металлургов площадь	1	В	52.57726	39.60687	нет данных	нет данных	-	-	АО "ЭкоПром-Липецк"	4825037859	01-М035	6,00	асфальт	Открытая	Без ограждения	2	0,75	Металл	-	-	-	0	-	-	существующая	Да
2670	Городской округ город Липецк	городское поселение город Липецк	Металлургов площадь	2	-	52.56321	39.58909	нет данных	нет данных	-	-	АО "ЭкоПром-Липецк"	4825037859	01-М036	3,00	асфальт	Открытая	Без ограждения	1	0,75	Металл	-	-	-	0	-	-	существующая	Да
2671	Городской округ город Липецк	городское поселение город Липецк	Металлургов площадь	5	1	52.57411	39.62019	нет данных	нет данных	-	-	АО "ЭкоПром-Липецк"	4825037859	01-М037	3,00	асфальт	Открытая	Без ограждения	1	0,75	Металл	-	-	-	0	-	-	существующая	Да
2672	Городской округ город Липецк	городское поселение город Липецк	Московская	36	-	52.59281	39.49861	нет данных	нет данных	-	-	АО "ЭкоПром-Липецк"	4825037859	01-М162	15,00	асфальт	Открытая	Без ограждения	5	0,75	Металл	-	-	-	0	-	-	существующая	Да
2673	Городской округ город Липецк	городское поселение город Липецк	Металлургов	2	-	52.57356	39.60402	нет данных	нет данных	-	-	АО "ЭкоПром-Липецк"	4825037859	01-М038	12,00	асфальт	Открытая	Без ограждения	4	0,75	Металл	-	-	-	0	-	-	существующая	Да
2674	Городской округ город Липецк	городское поселение город Липецк	Металлургов	2	1	52.57361	39.60309	нет данных	нет данных	-	-	АО "ЭкоПром-Липецк"	4825037859	01-М039	6,00	асфальт	Открытая	Без ограждения	2	0,75	Металл	-	-	-	0	-	-	существующая	Да
2675	Городской округ город Липецк	городское поселение город Липецк	Металлургов площадь	2	3	52.56879	39.6605	нет данных	нет данных	-	-	АО "ЭкоПром-Липецк"	4825037859	01-М040	6,00	асфальт	Открытая	Без ограждения	2	0,75	Металл	-	-	-	0	-	-	существующая	Да
2676	Городской округ город Липецк	городское поселение город Липецк	Металлургов площадь	2	-	52.57146	39.67089	нет данных	нет данных	-	-	АО "ЭкоПром-Липецк"	4825037859	01-М041	3,00	асфальт	Открытая	Без ограждения	1	0,75	Металл	-	-	-	0	-	-	существующая	Да
2677	Городской округ город Липецк	городское поселение город Липецк	Металлургов площадь	2	А	52.57786	39.60502	нет данных	нет данных	-	-	АО "ЭкоПром-Липецк"	4825037859	01-М042	3,00	асфальт	Открытая	Без ограждения	1	0,75	Металл	-	-	-	0	-	-	существующая	Да
2678	Городской округ город Липецк	городское поселение город Липецк	Металлургов	8	-	52.575	39.60302	нет данных	нет данных	-	-	АО "ЭкоПром-Липецк"	4825037859	01-М044	9,00	бетон	Открытая	Без ограждения	3	0,75	Металл	-	-	-	0	-	-	существующая	Да
2679	Городской округ город Липецк	городское поселение город Липецк	Металлургов	9	-	52.57938	39.60582	нет данных	нет данных	-	-	АО "ЭкоПром-Липецк"	4825037859	01-М045	3,00	асфальт	Открытая	Без ограждения	1	1,10	Пластик	-	-	-	0	-	-	существующая	Да

Приложение 1 к приказу управления экологии и природных ресурсов Липецкой области
«Приложение А6. Реестр контейнерных площадок (по данным ОМС)

№ п/п	Данные о нахождении мест (площадок) накопления твердых коммунальных отходов							Данные о собственниках мест (площадок) накопления твердых коммунальных отходов				Организация (ИП), оказывающая услуги по сбору и транспортированию ТКО		Данные о технических характеристиках мест (площадок) накопления твердых коммунальных отходов					Контейнеры для несортированных отходов			Контейнеры для утилизируемых отходов (раздельный сбор)			Контейнеры для сбора крупногабаритных отходов			Статус (существующая/планируемая)	Совместное использование с другими МКД
	Муниципальное образование	Населенный пункт	Улица	Дом	Корпус/Строение	Широта	Долгота	Организационно-правовая форма балансодержателя (юридическое лицо - ЮЛ; индивидуальный предприниматель - ИП; физическое лицо - ФЛ)	для ЮЛ - Полное наименование организации для ИП - Фамилия, Имя, Отчество для ФЛ - Фамилия, Имя, Отчество	ИНН	ОГРН	Наименование	ИНН	Номер контейнерной площадки	Площадь, кв.м.	Тип подстилающей поверхности	Вид площадки	Материал ограждения	Кол-во	Емкость (отдельного контейнера)	Материал контейнера	Кол-во	Емкость (отдельного контейнера)	Материал контейнера	Кол-во	Емкость (отдельного контейнера) м3	Материал контейнера		
2680	Городской округ город Липецк	городское поселение город Липецк	Металлургов	18	-	52.57833	39.6042	нет данных	нет данных	-	-	АО "ЭкоПром-Липецк"	4825037859	01-М046	6,00	асфальт	Открытая	Без ограждения	2	0,75	Металл	-	-	-	0	-	-	существующая	Да
2681	Городской округ город Липецк	городское поселение город Липецк	Металлургов	22	А	52.56556	39.59318	нет данных	нет данных	-	-	АО "ЭкоПром-Липецк"	4825037859	01-М047	3,00	асфальт	Открытая	Без ограждения	1	0,75	Металл	-	-	-	0	-	-	существующая	Да
2682	Городской округ город Липецк	городское поселение город Липецк	Металлургов	22	Г	52.56513	39.5924	нет данных	нет данных	-	-	АО "ЭкоПром-Липецк"	4825037859	01-М048	3,00	асфальт	Открытая	Без ограждения	1	0,75	Металл	-	-	-	0	-	-	существующая	Да
2683	Городской округ город Липецк	городское поселение город Липецк	Металлургов	26	-	52.56785	39.59242	нет данных	нет данных	-	-	АО "ЭкоПром-Липецк"	4825037859	01-М049	3,00	асфальт	Открытая	Без ограждения	1	0,75	Металл	-	-	-	0	-	-	существующая	Да
2684	Городской округ город Липецк	городское поселение город Липецк	Механизаторов	2	-	52.591125	39.553461	ЮЛ	общедолевая собственность собственников помещений МКД, в управлении управляющей компании	-	-	АО "ЭкоПром-Липецк"	4825037859	01-М050	9,00	железобетон	Закрытая	Металл	3	1,10	Пластик	1	0.9	Металл	0	-	-	существующая	Да
2685	Городской округ город Липецк	городское поселение город Липецк	Механизаторов	3	А	52.59384	39.55645	ЮЛ	общедолевая собственность собственников помещений МКД, в управлении управляющей компании	-	-	АО "ЭкоПром-Липецк"	4825037859	01-М051	18,00	железобетон	Закрытая	Металл	6	1,10	Пластик	1	0.9	Металл	0	-	-	существующая	Да
2686	Городской округ город Липецк	городское поселение город Липецк	Механизаторов	3	А	52.587288	39.566415	нет данных	нет данных	-	-	АО "ЭкоПром-Липецк"	4825037859	01-М052	3,00	асфальт	Открытая	Без ограждения	1	1,10	Пластик	-	-	-	1	8,00	Металл	существующая	Да
2687	Городской округ город Липецк	городское поселение город Липецк	Механизаторов	15	В	52.58842	39.56403	нет данных	нет данных	-	-	АО "ЭкоПром-Липецк"	4825037859	01-М064	3,00	асфальт	Открытая	Без ограждения	1	0,75	Металл	-	-	-	0	-	-	существующая	Да
2688	Городской округ город Липецк	городское поселение город Липецк	Механизаторов	5	-	52.591555	39.556207	ЮЛ	общедолевая собственность собственников помещений МКД, в управлении управляющей компании	-	-	АО "ЭкоПром-Липецк"	4825037859	01-М053	18,00	железобетон	Закрытая	Металл	6	1,10	Пластик	1	0.9	Металл	0	-	-	существующая	Да
2689	Городской округ город Липецк	городское поселение город Липецк	Механизаторов	8	-	52.584371	39.565197	нет данных	нет данных	-	-	АО "ЭкоПром-Липецк"	4825037859	01-М054	6,00	асфальт	Открытая	Без ограждения	2	1,10	Пластик	-	-	-	0	-	-	существующая	Да
2690	Городской округ город Липецк	городское поселение город Липецк	Механизаторов	9	-	52.58825	39.56075	нет данных	нет данных	-	-	АО "ЭкоПром-Липецк"	4825037859	01-М055	9,00	асфальт	Открытая	Без ограждения	3	0,75	Металл	-	-	-	0	-	-	существующая	Да
2691	Городской округ город Липецк	городское поселение город Липецк	Механизаторов	10	-	52.58202	39.57976	нет данных	нет данных	-	-	АО "ЭкоПром-Липецк"	4825037859	01-М056	3,00	асфальт	Открытая	Без ограждения	1	1,10	Пластик	-	-	-	0	-	-	существующая	Да
2692	Городской округ город Липецк	городское поселение город Липецк	Механизаторов	10	-	52.58484	39.56331	нет данных	нет данных	-	-	АО "ЭкоПром-Липецк"	4825037859	01-М057	3,00	асфальт	Открытая	Без ограждения	1	1,10	Пластик	-	-	-	0	-	-	существующая	Да
2693	Городской округ город Липецк	городское поселение город Липецк	Механизаторов	10	-	52.58629	39.56116	нет данных	нет данных	-	-	АО "ЭкоПром-Липецк"	4825037859	01-М058	3,00	асфальт	Открытая	Без ограждения	1	1,10	Пластик	-	-	-	0	-	-	существующая	Да
2694	Городской округ город Липецк	городское поселение город Липецк	Механизаторов	10	-	52.58616	39.56122	нет данных	нет данных	-	-	АО "ЭкоПром-Липецк"	4825037859	01-М059	3,00	асфальт	Открытая	Без ограждения	1	1,10	Пластик	-	-	-	0	-	-	существующая	Да
2695	Городской округ город Липецк	городское поселение город Липецк	Механизаторов	11	-	52.58832	39.560821	ЮЛ	общедолевая собственность собственников помещений МКД, в управлении управляющей компании	-	-	АО "ЭкоПром-Липецк"	4825037859	01-М060	6,00	асфальт	Закрытая	Металл	2	1,10	Пластик	1	0.9	Металл	0	-	-	существующая	Да
2696	Городской округ город Липецк	городское поселение город Липецк	Механизаторов	14	А	52.58323	39.56667	нет данных	нет данных	-	-	АО "ЭкоПром-Липецк"	4825037859	01-М061	3,00	асфальт	Открытая	Без ограждения	1	0,75	Металл	-	-	-	0	-	-	существующая	Да
2697	Городской округ город Липецк	городское поселение город Липецк	Механизаторов	15	-	52.58797	39.56304	нет данных	нет данных	-	-	АО "ЭкоПром-Липецк"	4825037859	01-М062	6,00	асфальт	Открытая	Без ограждения	2	0,75	Металл	-	-	-	0	-	-	существующая	Да
2698	Городской округ город Липецк	городское поселение город Липецк	Механизаторов	15	А	52.58835	39.56397	нет данных	нет данных	-	-	АО "ЭкоПром-Липецк"	4825037859	01-М063	6,00	асфальт	Открытая	Без ограждения	2	0,75	Металл	-	-	-	0	-	-	существующая	Да
2699	Городской округ город Липецк	городское поселение город Липецк	Механизаторов	16	-	52.5825	39.56483	нет данных	нет данных	-	-	АО "ЭкоПром-Липецк"	4825037859	01-М066	30,00	асфальт	Открытая	Без ограждения	1-	0,75	Металл	-	-	-	0	-	-	существующая	Да
2700	Городской округ город Липецк	городское поселение город Липецк	Механизаторов	17	-	52.584731	39.565826	ЮЛ	общедолевая собственность собственников помещений МКД, в управлении управляющей компании	-	-	АО "ЭкоПром-Липецк"	4825037859	01-М067	3,00	железобетон	Закрытая	Металл	1	1,10	Пластик	1	0.9	Металл	0	-	-	существующая	Да
2701	Городской округ город Липецк	городское поселение город Липецк	Механизаторов	17	В	52.58599	39.566	нет данных	нет данных	-	-	АО "ЭкоПром-Липецк"	4825037859	01-М068	3,00	асфальт	Открытая	Без ограждения	1	0,75	Металл	-	-	-	0	-	-	существующая	Да
2702	Городской округ город Липецк	городское поселение город Липецк	Моршанская	9	-	52.52827	39.8006	нет данных	нет данных	-	-	АО "ЭкоПром-Липецк"	4825037859	01-М120	3,00	асфальт	Закрытая	Металл	1	1,10	Пластик	-	-	-	0	-	-	существующая	Да
2703	Городской округ город Липецк	городское поселение город Липецк	Механизаторов	19	-	52.584065	39.567482	ЮЛ	общедолевая собственность собственников помещений МКД, в управлении управляющей компании	-	-	АО "ЭкоПром-Липецк"	4825037859	01-М069	6,00	железобетон	Закрытая	Металл	2	1,10	Пластик	1	0.9	Металл	0	-	-	существующая	Да

Приложение 1 к приказу управления экологии и природных ресурсов Липецкой области
«Приложение А6. Реестр контейнерных площадок (по данным ОМС)

№ п/п	Данные о нахождении мест (площадок) накопления твердых коммунальных отходов							Данные о собственниках мест (площадок) накопления твердых коммунальных отходов				Организация (ИП), оказывающая услуги по сбору и транспортированию ТКО		Данные о технических характеристиках мест (площадок) накопления твердых коммунальных отходов					Контейнеры для несортированных отходов			Контейнеры для утилизируемых отходов (раздельный сбор)			Контейнеры для сбора крупногабаритных отходов			Статус (существующая/планируемая)	Совместное использование с другими МКД
	Муниципальное образование	Населенный пункт	Улица	Дом	Корпус/Строение	Широта	Долгота	Организационно-правовая форма балансодержателя (юридическое лицо - ЮЛ; индивидуальный предприниматель - ИП; физическое лицо - ФЛ)	для ЮЛ - Полное наименование организации для ИП - Фамилия, Имя, Отчество для ФЛ - Фамилия, Имя, Отчество	ИНН	ОГРН	Наименование	ИНН	Номер контейнерной площадки	Площадь, кв.м.	Тип подстилающей поверхности	Вид площадки	Материал ограждения	Кол-во	Емкость (отдельного контейнера)	Материал контейнера	Кол-во	Емкость (отдельного контейнера)	Материал контейнера	Кол-во	Емкость (отдельного контейнера) м3	Материал контейнера		
2704	Городской округ город Липецк	городское поселение город Липецк	Механизаторов	19	А	52.58235	39.56802	нет данных	нет данных	-	-	АО "ЭкоПром-Липецк"	4825037859	01-М070	9,00	асфальт	Открытая	Без ограждения	3	0,75	Металл	-	-	-	0	-	-	существующая	Да
2705	Городской округ город Липецк	городское поселение город Липецк	Механизаторов	21	-	52.58359	39.57142	нет данных	нет данных	-	-	АО "ЭкоПром-Липецк"	4825037859	01-М071	3,00	асфальт	Открытая	Без ограждения	1	0,75	Металл	-	-	-	0	-	-	существующая	Да
2706	Городской округ город Липецк	городское поселение город Липецк	Минская	2	А	52.578338	39.497653	ЮЛ	общедолевая собственность собственников помещений МКД, в управлении управляющей компании	-	-	АО "ЭкоПром-Липецк"	4825037859	01-М072	6,00	железобетон	Закрытая	Металл	2	1,10	Пластик	1	0.9	Металл	0	-	-	существующая	Да
2707	Городской округ город Липецк	городское поселение город Липецк	Минская	42	А	52.57216	39.51002	нет данных	нет данных	-	-	АО "ЭкоПром-Липецк"	4825037859	01-М073	3,00	асфальт	Открытая	Без ограждения	1	0,75	Металл	-	-	-	0	-	-	существующая	Да
2708	Городской округ город Липецк	городское поселение город Липецк	Минская	45	А	52.5718	39.51116	нет данных	нет данных	-	-	АО "ЭкоПром-Липецк"	4825037859	01-М074	3,00	асфальт	Открытая	Без ограждения	1	0,75	Металл	-	-	-	0	-	-	существующая	Да
2709	Городской округ город Липецк	городское поселение город Липецк	Минская	47	-	52.57073	39.5102	нет данных	нет данных	-	-	АО "ЭкоПром-Липецк"	4825037859	01-М075	6,00	асфальт	Открытая	Без ограждения	2	0,75	Металл	-	-	-	0	-	-	существующая	Да
2710	Городской округ город Липецк	городское поселение город Липецк	Пугачева	1	Г	52.62863	39.56821	нет данных	нет данных	-	-	АО "ЭкоПром-Липецк"	4825037859	01-П232	3,00	асфальт	Открытая	Без ограждения	1	0,75	Металл	-	-	-	0	-	-	существующая	Нет
2711	Городской округ город Липецк	городское поселение город Липецк	Минская	49	А	52.57081	39.51272	нет данных	нет данных	-	-	АО "ЭкоПром-Липецк"	4825037859	01-М076	6,00	асфальт	Открытая	Без ограждения	2	1,10	Пластик	-	-	-	0	-	-	существующая	Да
2712	Городской округ город Липецк	городское поселение город Липецк	Минская	65	-	52.58031	39.49462	ЮЛ	Администрация города Липецка, постоянное (бессрочное) пользование Муниципальное автономное дошкольное об	-	-	АО "ЭкоПром-Липецк"	4825037859	01-М077	6,00	асфальт	Открытая	Без ограждения	2	0,75	Металл	-	-	-	0	-	-	существующая	Да
2713	Городской округ город Липецк	городское поселение город Липецк	Мира площадь	1	-	52.591643	39.61714	ЮЛ	общедолевая собственность собственников помещений МКД, в управлении управляющей компании	-	-	АО "ЭкоПром-Липецк"	4825037859	01-М078	12,00	железобетон	Закрытая	Металл	4	1,10	Пластик	1	0.9	Металл	0	-	-	существующая	Да
2714	Городской округ город Липецк	городское поселение город Липецк	Мира площадь	1	А	52.592438	39.618064	ЮЛ	общедолевая собственность собственников помещений МКД, в управлении управляющей компании	-	-	АО "ЭкоПром-Липецк"	4825037859	01-М079	3,00	железобетон	Закрытая	Металл	1	1,10	Пластик	1	0.9	Металл	0	-	-	существующая	Да
2715	Городской округ город Липецк	городское поселение город Липецк	Мира площадь	1	В	52.59341	39.61842	нет данных	нет данных	-	-	АО "ЭкоПром-Липецк"	4825037859	01-М080	6,00	асфальт	Открытая	Без ограждения	2	0,75	Металл	-	-	-	0	-	-	существующая	Да
2716	Городской округ город Липецк	городское поселение город Липецк	Мира площадь	1	Д	52.5905	39.61451	нет данных	нет данных	-	-	АО "ЭкоПром-Липецк"	4825037859	01-М081	6,00	асфальт	Открытая	Без ограждения	2	1,10	Пластик	-	-	-	0	-	-	существующая	Да
2717	Городской округ город Липецк	городское поселение город Липецк	Мира площадь	4	А	52.587115	39.615854	ЮЛ	общедолевая собственность собственников помещений МКД, в управлении управляющей компании	-	-	АО "ЭкоПром-Липецк"	4825037859	01-М082	15,00	асфальт	Закрытая	Металл	5	1,10	Пластик	1	0.9	Металл	0	-	-	существующая	Да
2718	Городской округ город Липецк	городское поселение город Липецк	Мира площадь	6	-	52.58951	39.61341	нет данных	нет данных	-	-	АО "ЭкоПром-Липецк"	4825037859	01-М083	3,00	асфальт	Открытая	Без ограждения	1	0,75	Металл	-	-	-	0	-	-	существующая	Да
2719	Городской округ город Липецк	городское поселение город Липецк	Мира	1	А	52.5919	39.62176	ЮЛ	Администрация города Липецка, постоянное (бессрочное) пользование Муниципальное бюджетное дошкольное об	-	-	АО "ЭкоПром-Липецк"	4825037859	01-М084	6,00	железобетон	Открытая	Без ограждения	2	1,10	Пластик	-	-	-	0	-	-	существующая	Да
2720	Городской округ город Липецк	городское поселение город Липецк	Мира	27	-	52.578371	39.621474	ЮЛ	общедолевая собственность собственников помещений МКД, в управлении управляющей компании	-	-	АО "ЭкоПром-Липецк"	4825037859	01-М094	15,00	железобетон	Закрытая	железобетон	5	1,10	Пластик	1	0.9	Металл	0	-	-	существующая	Да
2721	Городской округ город Липецк	городское поселение город Липецк	Мира	2	А	52.5881	39.61501	ЮЛ	Администрация города Липецка, постоянное (бессрочное) пользование Муниципальное бюджетное дошкольное об разовательное учреждение № 134 г.Липецка	-	-	АО "ЭкоПром-Липецк"	4825037859	01-М085	3,00	бетон	Открытая	Без ограждения	1	1,10	Пластик	-	-	-	0	-	-	существующая	Да
2722	Городской округ город Липецк	городское поселение город Липецк	Мира	7	-	52.58621	39.6185	ЮЛ	Администрация города Липецка, постоянное (бессрочное) пользование Муниципальное бюджетно е общеобразовательное	-	-	АО "ЭкоПром-Липецк"	4825037859	01-М086	3,00	асфальт	Закрытая	Металл	1	1,10	Пластик	-	-	-	0	-	-	существующая	Да
2723	Городской округ город Липецк	городское поселение город Липецк	Мира	10	-	52.58596	39.6147	ЮЛ	Администрация города Липецка, постоянное (бессрочное) пользование Муниципальное бюджетно е общеобразовательное	-	-	АО "ЭкоПром-Липецк"	4825037859	01-М087	6,00	бетон	Закрытая	Металл	2	0,75	Металл	-	-	-	0	-	-	существующая	Да
2724	Городской округ город Липецк	городское поселение город Липецк	Мира	11	А	52.584951	39.618821	ЮЛ	общедолевая собственность собственников помещений МКД, в управлении управляющей компании	-	-	АО "ЭкоПром-Липецк"	4825037859	01-М088	55,00	асфальт	Открытая	Без ограждения	5	1,10	Пластик	1	0.9	Металл	1	8,00	Металл	существующая	Да
2725	Городской округ город Липецк	городское поселение город Липецк	Мира	15	-	52.582012	39.619928	ЮЛ	общедолевая собственность собственников помещений МКД, в управлении управляющей компании	-	-	АО "ЭкоПром-Липецк"	4825037859	01-М089	9,00	асфальт	Закрытая	Металл	3	1,10	Пластик	1	0.9	Металл	0	-	-	существующая	Да

Приложение 1 к приказу управления экологии и природных ресурсов Липецкой области
«Приложение А6. Реестр контейнерных площадок (по данным ОМС)

№ п/п	Данные о нахождении мест (площадок) накопления твердых коммунальных отходов							Данные о собственниках мест (площадок) накопления твердых коммунальных отходов				Организация (ИП), оказывающая услуги по сбору и транспортированию ТКО		Данные о технических характеристиках мест (площадок) накопления твердых коммунальных отходов					Контейнеры для несортированных отходов			Контейнеры для утилизируемых отходов (раздельный сбор)			Контейнеры для сбора крупногабаритных отходов			Статус (существующая/планируемая)	Совместное использование с другими МКД
	Муниципальное образование	Населенный пункт	Улица	Дом	Корпус/Строение	Широта	Долгота	Организационно-правовая форма балансодержателя (юридическое лицо - ЮЛ; индивидуальный предприниматель - ИП; физическое лицо - ФЛ)	для ЮЛ - Полное наименование организации для ИП - Фамилия, Имя, Отчество для ФЛ - Фамилия, Имя, Отчество	ИНН	ОГРН	Наименование	ИНН	Номер контейнерной площадки	Площадь, кв.м.	Тип подстилающей поверхности	Вид площадки	Материал ограждения	Кол-во	Емкость (отдельного контейнера)	Материал контейнера	Кол-во	Емкость (отдельного контейнера)	Материал контейнера	Кол-во	Емкость (отдельного контейнера) м3	Материал контейнера		
2726	Городской округ город Липецк	городское поселение город Липецк	Мира	18	-	52.583881	39.616884	ЮЛ	общедолевая собственность собственников помещений МКД, в управлении управляющей компании	-	-	АО "ЭкоПром-Липецк"	4825037859	01-М090	21,00	железобетон	Закрытая	Металл	7	1,10	Пластик	1	0.9	Металл	0	-	-	существующая	Да
2727	Городской округ город Липецк	городское поселение город Липецк	Мира	22	-	52.58275	39.61678	нет данных	нет данных	-	-	АО "ЭкоПром-Липецк"	4825037859	01-М091	3,00	асфальт	Открытая	Без ограждения	1	0,75	Металл	-	-	-	0	-	-	существующая	Да
2728	Городской округ город Липецк	городское поселение город Липецк	Мира	24	-	52.581687	39.617524	ЮЛ	общедолевая собственность собственников помещений МКД, в управлении управляющей компании	-	-	АО "ЭкоПром-Липецк"	4825037859	01-М092	58,00	асфальт	Открытая	Без ограждения	4	1,10	Пластик	1	0.9	Металл	1	8,00	Металл	существующая	Да
2729	Городской округ город Липецк	городское поселение город Липецк	Мира	26	-	52.580049	39.61818	ЮЛ	общедолевая собственность собственников помещений МКД, в управлении управляющей компании	-	-	АО "ЭкоПром-Липецк"	4825037859	01-М093	112,00	асфальт	Закрытая	Металл	4	1,10	Пластик	1	0.9	Металл	0	-	-	существующая	Да
2730	Городской округ город Липецк	городское поселение город Липецк	Мира	28	-	52.579155	39.618214	ЮЛ	общедолевая собственность собственников помещений МКД, в управлении управляющей компании	-	-	АО "ЭкоПром-Липецк"	4825037859	01-М095	6,00	асфальт	Открытая	Без ограждения	2	1,10	Пластик	-	-	-	0	-	-	существующая	Да
2731	Городской округ город Липецк	городское поселение город Липецк	Мира	32	-	52.577797	39.619148	ЮЛ	общедолевая собственность собственников помещений МКД, в управлении управляющей компании	-	-	АО "ЭкоПром-Липецк"	4825037859	01-М096	93,00	асфальт	Открытая	Без ограждения	2	1,10	Пластик	1	0.9	Металл	0	-	-	существующая	Да
2732	Городской округ город Липецк	городское поселение город Липецк	Мира	33	-	52.576937	39.622128	ЮЛ	общедолевая собственность собственников помещений МКД, в управлении управляющей компании	-	-	АО "ЭкоПром-Липецк"	4825037859	01-М097	96,00	железобетон	Закрытая	железобетон	5	1,10	Пластик	1	0.9	Металл	1	8,00	Металл	существующая	Да
2733	Городской округ город Липецк	городское поселение город Липецк	Мира	35	А	52.57602	39.6226	нет данных	нет данных	-	-	АО "ЭкоПром-Липецк"	4825037859	01-М098	6,00	асфальт	Открытая	Без ограждения	2	0,75	Металл	-	-	-	0	-	-	существующая	Да
2734	Городской округ город Липецк	городское поселение город Липецк	Мира	38	-	52.575809	39.619356	ЮЛ	общедолевая собственность собственников помещений МКД, в управлении управляющей компании	-	-	АО "ЭкоПром-Липецк"	4825037859	01-М099	150,00	асфальт	Закрытая	Металл	5	1,10	Пластик	1	0.9	Металл	1	8,00	Металл	существующая	Да
2735	Городской округ город Липецк	городское поселение город Липецк	Мистюкова	1	-	52.58246	39.50751	ЮЛ	Администрация города Липецка, постоянное (бессрочное) пользование Муниципальное автономно е дошкольное образователь	-	-	АО "ЭкоПром-Липецк"	4825037859	01-М100	6,00	асфальт	Закрытая	Металл	2	1,10	Пластик	-	-	-	0	-	-	существующая	Да
2736	Городской округ город Липецк	городское поселение город Липецк	Мистюкова	3	-	52.582182	39.507828	ЮЛ	общедолевая собственность собственников помещений МКД, в управлении управляющей компании	-	-	АО "ЭкоПром-Липецк"	4825037859	01-М101	6,00	асфальт	Закрытая	Металл	2	1,10	Пластик	1	0.9	Металл	0	-	-	существующая	Да
2737	Городской округ город Липецк	городское поселение город Липецк	Мистюкова	4	-	52.584285	39.507307	ЮЛ	общедолевая собственность собственников помещений МКД, в управлении управляющей компании	-	-	АО "ЭкоПром-Липецк"	4825037859	01-М102	9,00	асфальт	Закрытая	Металл	3	1,10	Пластик	1	0.9	Металл	0	-	-	существующая	Да
2738	Городской округ город Липецк	городское поселение город Липецк	Мистюкова	7	-	52.58168	39.50679	ЮЛ	Администрация города Липецка, постоянное (бессрочное) пользование Муниципальное бюджетное дошкольное об	-	-	АО "ЭкоПром-Липецк"	4825037859	01-М103	6,00	асфальт	Закрытая	Металл	2	1,10	Пластик	1	0.9	Металл	0	-	-	существующая	Да
2739	Городской округ город Липецк	городское поселение город Липецк	Мистюкова	10	-	52.582433	39.505731	ЮЛ	общедолевая собственность собственников помещений МКД, в управлении управляющей компании	-	-	АО "ЭкоПром-Липецк"	4825037859	01-М104	12,00	бетон	Закрытая	Металл	4	1,10	Пластик	1	0.9	Металл	0	-	-	существующая	Да
2740	Городской округ город Липецк	городское поселение город Липецк	Мичурина	16	А	52.595729	39.58226	ЮЛ	общедолевая собственность собственников помещений МКД, в управлении управляющей компании	-	-	АО "ЭкоПром-Липецк"	4825037859	01-М105	18,00	асфальт	Закрытая	Металл	6	1,10	Пластик	1	0.9	Металл	1	8,00	Металл	существующая	Да
2741	Городской округ город Липецк	городское поселение город Липецк	Мичурина	22	-	52.59618	39.57825	ЮЛ	Администрация города Липецка, постоянное (бессрочное) пользование Муниципальное бюджетно е общеобразовательное	-	-	АО "ЭкоПром-Липецк"	4825037859	01-М106	6,00	железобетон	Закрытая	Металл	2	1,10	Пластик	-	-	-	0	-	-	существующая	Да
2742	Городской округ город Липецк	городское поселение город Липецк	Мичурина	28	В	52.59625	39.576683	ЮЛ	общедолевая собственность собственников помещений МКД, в управлении управляющей компании	-	-	АО "ЭкоПром-Липецк"	4825037859	01-М107	18,00	асфальт	Закрытая	Металл	6	1,10	Пластик	1	0.9	Металл	0	-	-	существующая	Да
2743	Городской округ город Липецк	городское поселение город Липецк	Мичурина	30	-	52.59825	39.57368	ЮЛ	Администрация города Липецка, постоянное (бессрочное) пользование Муниципальное бюджетно е общеобразовательное	-	-	АО "ЭкоПром-Липецк"	4825037859	01-М108	3,00	бетон	Закрытая	Металл	1	1,10	Пластик	-	-	-	0	-	-	существующая	Да
2744	Городской округ город Липецк	городское поселение город Липецк	Мичурина	34	-	52.596605	39.574837	ЮЛ	общедолевая собственность собственников помещений МКД, в управлении управляющей компании	-	-	АО "ЭкоПром-Липецк"	4825037859	01-М109	12,00	асфальт	Закрытая	Металл	4	1,10	Пластик	-	-	-	0	-	-	существующая	Да
2745	Городской округ город Липецк	городское поселение город Липецк	Моршанская	8	-	52.52914	39.80213	нет данных	нет данных	-	-	АО "ЭкоПром-Липецк"	4825037859	01-М119	6,00	асфальт	Закрытая	Металл	2	0,75	Металл	-	-	-	0	-	-	существующая	Да
2746	Городской округ город Липецк	городское поселение город Липецк	Мичурина	38	-	52.596089	39.572279	ЮЛ	общедолевая собственность собственников помещений МКД, в управлении управляющей компании	-	-	АО "ЭкоПром-Липецк"	4825037859	01-М110	18,00	асфальт	Закрытая	Металл	6	1,10	Пластик	1	0.9	Металл	0	-	-	существующая	Да
2747	Городской округ город Липецк	городское поселение город Липецк	Мичурина	38	А	52.595366	39.57307	ЮЛ	общедолевая собственность собственников помещений МКД, в управлении управляющей компании	-	-	АО "ЭкоПром-Липецк"	4825037859	01-М111	6,00	асфальт	Закрытая	Металл	2	1,10	Пластик	-	-	-	0	-	-	существующая	Да
2748	Городской округ город Липецк	городское поселение город Липецк	Монтажников	2	А	52.57992	39.47332	нет данных	нет данных	-	-	АО "ЭкоПром-Липецк"	4825037859	01-М113	3,00	асфальт	Открытая	Без ограждения	1	1,10	Пластик	-	-	-	0	-	-	существующая	Да

Приложение 1 к приказу управления экологии и природных ресурсов Липецкой области
«Приложение А6. Реестр контейнерных площадок (по данным ОМС)

№ п/п	Данные о нахождении мест (площадок) накопления твердых коммунальных отходов							Данные о собственниках мест (площадок) накопления твердых коммунальных отходов				Организация (ИП), оказывающая услуги по сбору и транспортированию ТКО		Данные о технических характеристиках мест (площадок) накопления твердых коммунальных отходов					Контейнеры для несортированных отходов			Контейнеры для утилизируемых отходов (раздельный сбор)			Контейнеры для сбора крупногабаритных отходов			Статус (существующая/планируемая)	Совместное использование с другими МКД
	Муниципальное образование	Населенный пункт	Улица	Дом	Корпус/Строение	Широта	Долгота	Организационно-правовая форма балансодержателя (юридическое лицо - ЮЛ; индивидуальный предприниматель - ИП; физическое лицо - ФЛ)	для ЮЛ - Полное наименование организации для ИП - Фамилия, Имя, Отчество для ФЛ - Фамилия, Имя, Отчество	ИНН	ОГРН	Наименование	ИНН	Номер контейнерной площадки	Площадь, кв.м.	Тип подстилающей поверхности	Вид площадки	Материал ограждения	Кол-во	Емкость (отдельного контейнера)	Материал контейнера	Кол-во	Емкость (отдельного контейнера)	Материал контейнера	Кол-во	Емкость (отдельного контейнера) м3	Материал контейнера		
2749	Городской округ город Липецк	городское поселение город Липецк	Монтажников	3	А	52.5818	39.47143	нет данных	нет данных	-	-	АО "ЭкоПром-Липецк"	4825037859	01-М114	15,00	железобетон	Закрытая	железобетон	5	0,75	Металл	-	-	-	0	-	-	существующая	Да
2750	Городской округ город Липецк	городское поселение город Липецк	Монтажников	5	-	52.582453	39.474237	ЮЛ	общедолевая собственность собственников помещений МКД, в управлении управляющей компании	-	-	АО "ЭкоПром-Липецк"	4825037859	01-М115	21,00	железобетон	Закрытая	железобетон	7	0,75	Металл	1	0.9	Металл	1	8,00	Металл	существующая	Да
2751	Городской округ город Липецк	городское поселение город Липецк	Монтажников	6	-	52.582101	39.475281	ЮЛ	общедолевая собственность собственников помещений МКД, в управлении управляющей компании	-	-	АО "ЭкоПром-Липецк"	4825037859	01-М116	88,00	железобетон	Закрытая	железобетон	4	1,10	Пластик	1	0.9	Металл	1	8,00	Металл	существующая	Да
2752	Городской округ город Липецк	городское поселение город Липецк	Моршанская	4	А	52.52886	39.80238	нет данных	нет данных	-	-	АО "ЭкоПром-Липецк"	4825037859	01-М117	6,00	асфальт	Закрытая	Металл	2	0,75	Металл	-	-	-	0	-	-	существующая	Да
2753	Городской округ город Липецк	городское поселение город Липецк	Моршанская	6	-	52.529615	39.803926	ЮЛ	общедолевая собственность собственников помещений МКД, в управлении управляющей компании	-	-	АО "ЭкоПром-Липецк"	4825037859	01-М118	11,00	бетон	Закрытая	Металл	3	1,10	Пластик	1	0.9	Металл	0	-	-	существующая	Да
2754	Городской округ город Липецк	городское поселение город Липецк	Моршанская	10	-	52.52917	39.8011	ЮЛ	Администрация города Липецка, постоянное (бессрочное) пользование Муниципальное бюджетно е общеобразовательное	-	-	АО "ЭкоПром-Липецк"	4825037859	01-М121	6,00	асфальт	Открытая	Без ограждения	2	1,10	Пластик	-	-	-	0	-	-	существующая	Да
2755	Городской округ город Липецк	городское поселение город Липецк	Моршанская	11	-	52.52862	39.79959	ЮЛ	Администрация города Липецка, постоянное (бессрочное) пользование Муниципальное бюджетное	-	-	АО "ЭкоПром-Липецк"	4825037859	01-М122	3,00	асфальт	Открытая	Без ограждения	1	1,10	Пластик	-	-	-	0	-	-	существующая	Да
2756	Городской округ город Липецк	городское поселение город Липецк	Моршанская	22	-	52.53097	39.79948	ЮЛ	Администрация города Липецка, постоянное (бессрочное) пользование Муниципальное бюджетно е общеобразовательное	-	-	АО "ЭкоПром-Липецк"	4825037859	01-М123	6,00	асфальт	Открытая	Без ограждения	2	1,10	Пластик	-	-	-	0	-	-	существующая	Да
2757	Городской округ город Липецк	городское поселение город Липецк	Московская	79	1	52.60718	39.52612	нет данных	нет данных	-	-	АО "ЭкоПром-Липецк"	4825037859	01-М124	6,00	асфальт	Открытая	Без ограждения	2	1,10	Пластик	-	-	-	0	-	-	существующая	Да
2758	Городской округ город Липецк	городское поселение город Липецк	Московская	-	-	52.598642	39.506445	нет данных	нет данных	-	-	АО "ЭкоПром-Липецк"	4825037859	01-М125	6,00	асфальт	Открытая	Без ограждения	2	0,75	Металл	-	-	-	0	-	-	существующая	Да
2759	Городской округ город Липецк	городское поселение город Липецк	Московская	2	-	52.61567	39.54019	нет данных	нет данных	-	-	АО "ЭкоПром-Липецк"	4825037859	01-М126	3,00	асфальт	Открытая	Без ограждения	1	0,75	Металл	-	-	-	0	-	-	существующая	Да
2760	Городской округ город Липецк	городское поселение город Липецк	Московская	2	-	52.61676	39.54259	нет данных	нет данных	-	-	АО "ЭкоПром-Липецк"	4825037859	01-М127	3,00	асфальт	Открытая	Без ограждения	1	0,75	Металл	-	-	-	0	-	-	существующая	Да
2761	Городской округ город Липецк	городское поселение город Липецк	Московская	4	-	52.61042	39.52791	нет данных	нет данных	-	-	АО "ЭкоПром-Липецк"	4825037859	01-М128	3,00	асфальт	Открытая	Без ограждения	1	0,75	Металл	-	-	-	0	-	-	существующая	Да
2762	Городской округ город Липецк	городское поселение город Липецк	Расковой	18	-	52.57697	39.61027	нет данных	нет данных	-	-	АО "ЭкоПром-Липецк"	4825037859	01-Р010	6,00	плитка	Закрытая	Металл	2	1,10	Пластик	-	-	-	0	-	-	существующая	Нет
2763	Городской округ город Липецк	городское поселение город Липецк	Московская	6	-	52.61203	39.53274	нет данных	нет данных	-	-	АО "ЭкоПром-Липецк"	4825037859	01-М129	6,00	асфальт	Открытая	Без ограждения	2	0,75	Металл	-	-	-	0	-	-	существующая	Да
2764	Городской округ город Липецк	городское поселение город Липецк	Московская	6	А	52.61034	39.52542	нет данных	нет данных	-	-	АО "ЭкоПром-Липецк"	4825037859	01-М130	3,00	асфальт	Закрытая	Металл	1	0,75	Металл	-	-	-	0	-	-	существующая	Да
2765	Городской округ город Липецк	городское поселение город Липецк	Московская	6	А	52.60821	39.51857	нет данных	нет данных	-	-	АО "ЭкоПром-Липецк"	4825037859	01-М131	12,00	асфальт	Открытая	Без ограждения	4	1,10	Пластик	-	-	-	0	-	-	существующая	Да
2766	Городской округ город Липецк	городское поселение город Липецк	Московская	6	А	52.608	39.5189	нет данных	нет данных	-	-	АО "ЭкоПром-Липецк"	4825037859	01-М132	12,00	асфальт	Закрытая	Металл	4	1,10	Пластик	-	-	-	0	-	-	существующая	Да
2767	Городской округ город Липецк	городское поселение город Липецк	Московская	6	Б	52.61387	39.53363	нет данных	нет данных	-	-	АО "ЭкоПром-Липецк"	4825037859	01-М133	6,00	асфальт	Открытая	Без ограждения	2	0,75	Металл	-	-	-	0	-	-	существующая	Да
2768	Городской округ город Липецк	городское поселение город Липецк	Московская	6	В	52.61324	39.53331	нет данных	нет данных	-	-	АО "ЭкоПром-Липецк"	4825037859	01-М134	6,00	асфальт	Открытая	Без ограждения	2	0,75	Металл	-	-	-	0	-	-	существующая	Да
2769	Городской округ город Липецк	городское поселение город Липецк	Московская	6	В	52.61398	39.53489	нет данных	нет данных	-	-	АО "ЭкоПром-Липецк"	4825037859	01-М135	6,00	асфальт	Открытая	Без ограждения	2	0,75	Металл	-	-	-	0	-	-	существующая	Да
2770	Городской округ город Липецк	городское поселение город Липецк	Московская	6	Г	52.60673	39.51323	нет данных	нет данных	-	-	АО "ЭкоПром-Липецк"	4825037859	01-М136	9,00	асфальт	Закрытая	Металл	3	1,10	Пластик	-	-	-	0	-	-	существующая	Да
2771	Городской округ город Липецк	городское поселение город Липецк	Московская	6	Д	52.60855	39.51958	нет данных	нет данных	-	-	АО "ЭкоПром-Липецк"	4825037859	01-М137	3,00	асфальт	Закрытая	Металл	1	0,75	Металл	-	-	-	0	-	-	существующая	Да

Приложение 1 к приказу управления экологии и природных ресурсов Липецкой области
«Приложение А6. Реестр контейнерных площадок (по данным ОМС)

№ п/п	Данные о нахождении мест (площадок) накопления твердых коммунальных отходов							Данные о собственниках мест (площадок) накопления твердых коммунальных отходов				Организация (ИП), оказывающая услуги по сбору и транспортированию ТКО		Данные о технических характеристиках мест (площадок) накопления твердых коммунальных отходов					Контейнеры для несортированных отходов			Контейнеры для утилизируемых отходов (раздельный сбор)			Контейнеры для сбора крупногабаритных отходов			Статус (существующая/планируемая)	Совместное использование с другими МКД
	Муниципальное образование	Населенный пункт	Улица	Дом	Корпус/Строение	Широта	Долгота	Организационно-правовая форма балансодержателя (юридическое лицо - ЮЛ; индивидуальный предприниматель - ИП; физическое лицо - ФЛ)	для ЮЛ - Полное наименование организации для ИП - Фамилия, Имя, Отчество для ФЛ - Фамилия, Имя, Отчество	ИНН	ОГРН	Наименование	ИНН	Номер контейнерной площадки	Площадь, кв.м.	Тип подстилающей поверхности	Вид площадки	Материал ограждения	Кол-во	Емкость (отдельного контейнера)	Материал контейнера	Кол-во	Емкость (отдельного контейнера)	Материал контейнера	Кол-во	Емкость (отдельного контейнера) м3	Материал контейнера		
2772	Городской округ город Липецк	городское поселение город Липецк	Московская	8	А	52.61033	39.52824	нет данных	нет данных	-	-	АО "ЭкоПром-Липецк"	4825037859	01-М138	6,00	асфальт	Открытая	Без ограждения	2	0,75	Металл	-	-	-	0	-	-	существующая	Да
2773	Измалковский муниципальный округ	с. Мягкое	Молодежная	33	-	52.689904	38.187108	нет данных	нет данных	-	-	ООО "ТЭКО-Сервис"	6829005315	-	1,60	бетон	Открытая	данные отсутствуют	1	0,75	Металл	-	-	-	0	-	-	существующая	Нет
2774	Городской округ город Липецк	городское поселение город Липецк	Московская	9	-	52.616886	39.54501	ЮЛ	общедолевая собственность собственников помещений МКД, в управлении управляющей компании	-	-	АО "ЭкоПром-Липецк"	4825037859	01-М141	15,00	железобетон	Закрытая	Металл	5	1,10	Пластик	2	0.9. 1.1	Металл Пластик	1	8,00	Металл	существующая	Да
2775	Городской округ город Липецк	городское поселение город Липецк	Московская	10	-	52.61194	39.53194	нет данных	нет данных	-	-	АО "ЭкоПром-Липецк"	4825037859	01-М142	6,00	асфальт	Открытая	Без ограждения	2	0,75	Металл	-	-	-	0	-	-	существующая	Да
2776	Городской округ город Липецк	городское поселение город Липецк	Московская	12	-	52.61091	39.52915	нет данных	нет данных	-	-	АО "ЭкоПром-Липецк"	4825037859	01-М143	18,00	асфальт	Открытая	Без ограждения	6	0,75	Металл	-	-	-	0	-	-	существующая	Да
2777	Городской округ город Липецк	городское поселение город Липецк	Московская	12	А	52.6114	39.52839	нет данных	нет данных	-	-	АО "ЭкоПром-Липецк"	4825037859	01-М144	3,00	асфальт	Открытая	Без ограждения	1	0,75	Металл	-	-	-	0	-	-	существующая	Да
2778	Городской округ город Липецк	городское поселение город Липецк	Московская	12	А	52.61217	39.52575	нет данных	нет данных	-	-	АО "ЭкоПром-Липецк"	4825037859	01-М145	15,00	асфальт	Открытая	Без ограждения	5	0,75	Металл	-	-	-	0	-	-	существующая	Да
2779	Городской округ город Липецк	городское поселение город Липецк	Московская	16	-	52.60969	39.52714	нет данных	нет данных	-	-	АО "ЭкоПром-Липецк"	4825037859	01-М146	6,00	асфальт	Открытая	Без ограждения	2	0,75	Металл	-	-	-	0	-	-	существующая	Да
2780	Городской округ город Липецк	городское поселение город Липецк	Московская	16	А	52.60776	39.52501	нет данных	нет данных	-	-	АО "ЭкоПром-Липецк"	4825037859	01-М147	3,00	асфальт	Открытая	Без ограждения	1	0,75	Металл	-	-	-	0	-	-	существующая	Да
2781	Городской округ город Липецк	городское поселение город Липецк	Московская	17	-	52.6151	39.545825	ЮЛ	общедолевая собственность собственников помещений МКД, в управлении управляющей компании	-	-	АО "ЭкоПром-Липецк"	4825037859	01-М148	12,00	железобетон	Закрытая	Металл	4	1,10	Пластик	2	0.9. 1.1	Металл Пластик	0	-	-	существующая	Да
2782	Городской округ город Липецк	городское поселение город Липецк	Московская	20	-	52.60942	39.52348	ЮЛ	Администрация города Липецка, постоянное (бессрочное) пользование Муниципальное унитарное предприятие "Горэлектросеть" г.Липецка	-	-	АО "ЭкоПром-Липецк"	4825037859	01-М149	6,00	асфальт	Открытая	Без ограждения	2	0,75	Металл	-	-	-	0	-	-	существующая	Да
2783	Городской округ город Липецк	городское поселение город Липецк	Московская	20	2	52.60936	39.525	ЮЛ	Администрация города Липецка, постоянное (бессрочное) пользование Муниципальное унитарное	-	-	АО "ЭкоПром-Липецк"	4825037859	01-М150	3,00	асфальт	Открытая	Без ограждения	1	0,75	Металл	-	-	-	0	-	-	существующая	Да
2784	Городской округ город Липецк	городское поселение город Липецк	Московская	61	Д	52.60943	39.53187	нет данных	нет данных	-	-	АО "ЭкоПром-Липецк"	4825037859	01-М175	3,00	бетон	Закрытая	железобетон	1	0,75	Металл	-	-	-	0	-	-	существующая	Да
2785	Городской округ город Липецк	городское поселение город Липецк	Московская	24	-	52.611742	39.524832	ЮЛ	Администрация города Липецка, постоянное (бессрочное) пользование Муниципальное казенное учреждение "Управление строительства города Липецка"	-	-	АО "ЭкоПром-Липецк"	4825037859	01-М151	3,00	асфальт	Открытая	Без ограждения	1	0,75	Металл	-	-	-	0	-	-	существующая	Да
2786	Городской округ город Липецк	городское поселение город Липецк	Московская	25	-	52.615885	39.5459	ЮЛ	общедолевая собственность собственников помещений МКД, в управлении управляющей компании	-	-	АО "ЭкоПром-Липецк"	4825037859	01-М152	18,00	железобетон	Закрытая	Металл	6	1,10	Пластик	2	0.9. 1.1	Металл Пластик	0	-	-	существующая	Да
2787	Городской округ город Липецк	городское поселение город Липецк	Московская	29	А	52.61577	39.54403	нет данных	нет данных	-	-	АО "ЭкоПром-Липецк"	4825037859	01-М153	6,00	асфальт	Открытая	Без ограждения	2	0,75	Металл	-	-	-	0	-	-	существующая	Да
2788	Городской округ город Липецк	городское поселение город Липецк	Московская	30	-	52.59917	39.50405	нет данных	нет данных	-	-	АО "ЭкоПром-Липецк"	4825037859	01-М154	6,00	асфальт	Открытая	Без ограждения	2	0,75	Металл	-	-	-	0	-	-	существующая	Да
2789	Городской округ город Липецк	городское поселение город Липецк	Московская	30	-	52.60257	39.50111	нет данных	нет данных	-	-	АО "ЭкоПром-Липецк"	4825037859	01-М155	9,00	асфальт	Открытая	Без ограждения	3	0,75	Металл	-	-	-	0	-	-	существующая	Да
2790	Городской округ город Липецк	городское поселение город Липецк	Московская	30	-	52.60339	39.50281	нет данных	нет данных	-	-	АО "ЭкоПром-Липецк"	4825037859	01-М156	6,00	асфальт	Открытая	Без ограждения	2	0,75	Металл	-	-	-	0	-	-	существующая	Да
2791	Городской округ город Липецк	городское поселение город Липецк	Московская	30	-	52.60262	39.50607	нет данных	нет данных	-	-	АО "ЭкоПром-Липецк"	4825037859	01-М157	18,00	асфальт	Открытая	Без ограждения	6	0,75	Металл	-	-	-	0	-	-	существующая	Да
2792	Городской округ город Липецк	городское поселение город Липецк	Московская	30	-	52.60508	39.50547	нет данных	нет данных	-	-	АО "ЭкоПром-Липецк"	4825037859	01-М158	3,00	асфальт	Открытая	Без ограждения	1	0,75	Металл	-	-	-	0	-	-	существующая	Да
2793	Городской округ город Липецк	городское поселение город Липецк	Московская	30	Е	52.59904	39.50388	нет данных	нет данных	-	-	АО "ЭкоПром-Липецк"	4825037859	01-М159	3,00	асфальт	Открытая	Без ограждения	1	0,75	Металл	-	-	-	0	-	-	существующая	Да
2794	Городской округ город Липецк	городское поселение город Липецк	Московская	34	-	52.5964	39.5039	нет данных	нет данных	-	-	АО "ЭкоПром-Липецк"	4825037859	01-М160	3,00	асфальт	Открытая	Без ограждения	1	1,10	Пластик	-	-	-	0	-	-	существующая	Да
2795	Городской округ город Липецк	городское поселение город Липецк	Московская	39	-	52.613	39.539	ЮЛ	Администрация города Липецка, постоянное (бессрочное) пользование Муниципальное бюджетное дошкольное об разовательное учреждение № 104 г. Липецка	-	-	АО "ЭкоПром-Липецк"	4825037859	01-М165	3,00	асфальт	Закрытая	Металл	1	1,10	Пластик	-	-	-	0	-	-	существующая	Да

Приложение 1 к приказу управления экологии и природных ресурсов Липецкой области
«Приложение А6. Реестр контейнерных площадок (по данным ОМС)

№ п/п	Данные о нахождении мест (площадок) накопления твердых коммунальных отходов							Данные о собственниках мест (площадок) накопления твердых коммунальных отходов				Организация (ИП), оказывающая услуги по сбору и транспортированию ТКО		Данные о технических характеристиках мест (площадок) накопления твердых коммунальных отходов					Контейнеры для несортированных отходов			Контейнеры для утилизируемых отходов (раздельный сбор)			Контейнеры для сбора крупногабаритных отходов			Статус (существующая/планируемая)	Совместное использование с другими МКД
	Муниципальное образование	Населенный пункт	Улица	Дом	Корпус/Строение	Широта	Долгота	Организационно-правовая форма балансодержателя (юридическое лицо - ЮЛ; индивидуальный предприниматель - ИП; физическое лицо - ФЛ)	для ЮЛ - Полное наименование организации для ИП - Фамилия, Имя, Отчество для ФЛ - Фамилия, Имя, Отчество	ИНН	ОГРН	Наименование	ИНН	Номер контейнерной площадки	Площадь, кв.м.	Тип подстилающей поверхности	Вид площадки	Материал ограждения	Кол-во	Емкость (отдельного контейнера)	Материал контейнера	Кол-во	Емкость (отдельного контейнера)	Материал контейнера	Кол-во	Емкость (отдельного контейнера) м3	Материал контейнера		
2796	Городской округ город Липецк	городское поселение город Липецк	Московская	40	А	52.58978	39.49205	нет данных	нет данных	-	-	АО "ЭкоПром-Липецк"	4825037859	01-М166	3,00	асфальт	Открытая	Без ограждения	1	0,75	Металл	-	-	-	0	-	-	существующая	Да
2797	Городской округ город Липецк	городское поселение город Липецк	Московская	42	Б	52.58202	39.4871	нет данных	нет данных	-	-	АО "ЭкоПром-Липецк"	4825037859	01-М167	3,00	асфальт	Открытая	Без ограждения	1	0,75	Металл	-	-	-	0	-	-	существующая	Да
2798	Городской округ город Липецк	городское поселение город Липецк	Московская	43	-	52.612824	39.53877	ЮЛ	общедолевая собственность собственников помещений МКД, в управлении управляющей компании	-	-	АО "ЭкоПром-Липецк"	4825037859	01-М168	18,00	асфальт	Закрытая	Металл	6	1,10	Пластик	2	0.9. 1.1	Металл Пластик	0	-	-	существующая	Да
2799	Городской округ город Липецк	городское поселение город Липецк	Московская	49	1	52.612685	39.536747	ЮЛ	общедолевая собственность собственников помещений МКД, в управлении	-	-	АО "ЭкоПром-Липецк"	4825037859	01-М169	18,00	железобетон	Закрытая	железобетон	6	1,10	Пластик	1	01.янв	Пластик	0	-	-	существующая	Да
2800	Городской округ город Липецк	городское поселение город Липецк	Московская	51	-	52.610866	39.536973	ЮЛ	общедолевая собственность собственников помещений МКД, в управлении	-	-	АО "ЭкоПром-Липецк"	4825037859	01-М170	12,00	железобетон	Закрытая	железобетон	4	1,10	Пластик	2	0.9. 1.1	Металл Пластик	0	-	-	существующая	Да
2801	Городской округ город Липецк	городское поселение город Липецк	Московская	53	-	52.6113310579	39.5352717861	нет данных	нет данных	-	-	АО "ЭкоПром-Липецк"	4825037859	01-М171	9,00	асфальт	Открытая	Без ограждения	3	0,75	Металл	-	-	-	0	-	-	существующая	Да
2802	Городской округ город Липецк	городское поселение город Липецк	Московская	55	-	52.610654	39.53591	ЮЛ	общедолевая собственность собственников помещений МКД, в управлении	-	-	АО "ЭкоПром-Липецк"	4825037859	01-М172	9,00	железобетон	Закрытая	железобетон	3	0,75	Металл	1	0.9	Металл	0	-	-	существующая	Да
2803	Городской округ город Липецк	городское поселение город Липецк	Московская	57	Б	52.611294	39.535186	ЮЛ	общедолевая собственность собственников помещений МКД, в управлении	-	-	АО "ЭкоПром-Липецк"	4825037859	01-М173	12,00	железобетон	Закрытая	железобетон	4	1,10	Пластик	2	0.9. 1.1	Металл Пластик	0	-	-	существующая	Да
2804	Городской округ город Липецк	городское поселение город Липецк	Московская	61	Г	52.610337	39.532186	ЮЛ	общедолевая собственность собственников помещений МКД, в управлении	-	-	АО "ЭкоПром-Липецк"	4825037859	01-М174	15,00	асфальт	Закрытая	кирпич	5	1,10	Пластик	2	0.9. 1.1	Металл Пластик	0	-	-	существующая	Да
2805	Городской округ город Липецк	городское поселение город Липецк	Московская	63	А	52.609914	39.535075	нет данных	нет данных	-	-	АО "ЭкоПром-Липецк"	4825037859	01-М176	3,00	плитка	Открытая	Без ограждения	1	0,75	Металл	-	-	-	0	-	-	существующая	Да
2806	Городской округ город Липецк	городское поселение город Липецк	Московская	75	-	52.608603	39.531742	ЮЛ	общедолевая собственность собственников помещений МКД, в управлении	-	-	АО "ЭкоПром-Липецк"	4825037859	01-М177	12,00	асфальт	Закрытая	Металл	4	1,10	Пластик	2	0.9. 1.1	Металл Пластик	0	-	-	существующая	Да
2807	Городской округ город Липецк	городское поселение город Липецк	Московская	75	А	52.60843	39.52861	нет данных	нет данных	-	-	АО "ЭкоПром-Липецк"	4825037859	01-М178	6,00	железобетон	Закрытая	Пластик	2	1,10	Пластик	1	0.9	Металл	0	-	-	существующая	Да
2808	Городской округ город Липецк	городское поселение город Липецк	Московская	77	-	52.60443	39.52399	ЮЛ	Администрация города Липецка, постоянное (бессрочное) пользование МУНИЦИПАЛЬНОЕ	-	-	АО "ЭкоПром-Липецк"	4825037859	01-М179	9,00	железобетон	Закрытая	Металл	3	0,75	Металл	-	-	-	0	-	-	существующая	Да
2809	Городской округ город Липецк	городское поселение город Липецк	Московская	79	А	52.60766	39.52938	нет данных	нет данных	-	-	АО "ЭкоПром-Липецк"	4825037859	01-М180	3,00	асфальт	Открытая	Без ограждения	1	1,10	Пластик	-	-	-	0	-	-	существующая	Да
2810	Городской округ город Липецк	городское поселение город Липецк	Московская	79	В	52.60776	39.52755	нет данных	нет данных	-	-	АО "ЭкоПром-Липецк"	4825037859	01-М181	6,00	асфальт	Открытая	Без ограждения	2	0,75	Металл	-	-	-	0	-	-	существующая	Да
2811	Городской округ город Липецк	городское поселение город Липецк	Московская	79	Г	52.60687	39.52687	нет данных	нет данных	-	-	АО "ЭкоПром-Липецк"	4825037859	01-М182	9,00	асфальт	Открытая	Без ограждения	3	0,75	Металл	-	-	-	0	-	-	существующая	Да
2812	Городской округ город Липецк	городское поселение город Липецк	Московская	83	-	52.60578	39.52472	нет данных	нет данных	-	-	АО "ЭкоПром-Липецк"	4825037859	01-М183	9,00	асфальт	Открытая	Без ограждения	3	0,75	Металл	-	-	-	0	-	-	существующая	Да
2813	Городской округ город Липецк	городское поселение город Липецк	Московская	83	-	52.605148	39.524605	нет данных	нет данных	-	-	АО "ЭкоПром-Липецк"	4825037859	01-М184	3,00	асфальт	Открытая	Без ограждения	1	0,75	Металл	-	-	-	0	-	-	существующая	Да
2814	Городской округ город Липецк	городское поселение город Липецк	Неделина	2	Г	52.59725	39.60687	нет данных	нет данных	-	-	АО "ЭкоПром-Липецк"	4825037859	01-Н017	9,00	асфальт	Открытая	Без ограждения	3	0,75	Металл	-	-	-	0	-	-	существующая	Да
2815	Городской округ город Липецк	городское поселение город Липецк	Московская	83	А	52.6052	39.52384	нет данных	нет данных	-	-	АО "ЭкоПром-Липецк"	4825037859	01-М185	15,00	асфальт	Открытая	Без ограждения	5	0,75	Металл	-	-	-	0	-	-	существующая	Да
2816	Городской округ город Липецк	городское поселение город Липецк	Московская	87	-	52.603078	39.520963	ЮЛ	общедолевая собственность собственников помещений МКД, в управлении	-	-	АО "ЭкоПром-Липецк"	4825037859	01-М186	18,00	железобетон	Закрытая	Металл	6	1,10	Пластик	2	0.9. 1.1	Металл Пластик	0	-	-	существующая	Да
2817	Городской округ город Липецк	городское поселение город Липецк	Московская	93	-	52.602438	39.518485	ЮЛ	общедолевая собственность собственников помещений МКД, в управлении	-	-	АО "ЭкоПром-Липецк"	4825037859	01-М187	15,00	железобетон	Закрытая	Металл	5	1,10	Пластик	2	0.9. 1.1	Металл Пластик	0	-	-	существующая	Да
2818	Городской округ город Липецк	городское поселение город Липецк	Московская	101	-	52.60109	39.51787	нет данных	нет данных	-	-	АО "ЭкоПром-Липецк"	4825037859	01-М188	3,00	асфальт	Закрытая	Металл	1	1,10	Пластик	-	-	-	0	-	-	существующая	Да
2819	Городской округ город Липецк	городское поселение город Липецк	Московская	103	-	52.6027	39.51819	нет данных	нет данных	-	-	АО "ЭкоПром-Липецк"	4825037859	01-М189	6,00	асфальт	Закрытая	Металл	2	1,10	Пластик	-	-	-	0	-	-	существующая	Да
2820	Городской округ город Липецк	городское поселение город Липецк	Московская	105	-	52.60102	39.515881	ЮЛ	общедолевая собственность собственников помещений МКД, в управлении	-	-	АО "ЭкоПром-Липецк"	4825037859	01-М190	12,00	железобетон	Закрытая	Металл	4	1,10	Пластик	2	0.9. 1.1	Металл Пластик	0	-	-	существующая	Да
2821	Городской округ город Липецк	городское поселение город Липецк	Московская	111	-	52.600957	39.515706	ЮЛ	общедолевая собственность собственников помещений МКД, в управлении	-	-	АО "ЭкоПром-Липецк"	4825037859	01-М191	12,00	железобетон	Закрытая	Металл	4	1,10	Пластик	1	01.янв	Пластик	0	-	-	существующая	Да
2822	Городской округ город Липецк	городское поселение город Липецк	Российская	-	-	52.5291	39.8054	нет данных	нет данных	-	-	АО "ЭкоПром-Липецк"	4825037859	01-Р029	3,00	асфальт	Открытая	Без ограждения	1	0,75	Металл	-	-	-	0	-	-	существующая	Нет
2823	Городской округ город Липецк	городское поселение город Липецк	Московская	117	-	52.599028	39.51217	ЮЛ	общедолевая собственность собственников помещений МКД, в управлении управляющей компании	-	-	АО "ЭкоПром-Липецк"	4825037859	01-М192	18,00	железобетон	Закрытая	Металл	6	1,10	Пластик	2	0.9. 1.1	Металл Пластик	0	-	-	существующая	Да
2824	Городской округ город Липецк	городское поселение город Липецк	Московская	135	-	52.597025	39.514727	ЮЛ	общедолевая собственность собственников помещений МКД, в управлении управляющей компании	-	-	АО "ЭкоПром-Липецк"	4825037859	01-М193	15,00	железобетон	Закрытая	Металл	5	1,10	Пластик	1	01.янв	Пластик	0	-	-	существующая	Да

Приложение 1 к приказу управления экологии и природных ресурсов Липецкой области
«Приложение А6. Реестр контейнерных площадок (по данным ОМС)

№ п/п	Данные о нахождении мест (площадок) накопления твердых коммунальных отходов							Данные о собственниках мест (площадок) накопления твердых коммунальных отходов				Организация (ИП), оказывающая услуги по сбору и транспортированию ТКО		Данные о технических характеристиках мест (площадок) накопления твердых коммунальных отходов					Контейнеры для несортированных отходов			Контейнеры для утилизируемых отходов (раздельный сбор)			Контейнеры для сбора крупногабаритных отходов			Статус (существующая/планируемая)	Совместное использование с другими МКД
	Муниципальное образование	Населенный пункт	Улица	Дом	Корпус/Строение	Широта	Долгота	Организационно-правовая форма балансодержателя (юридическое лицо - ЮЛ; индивидуальный предприниматель - ИП; физическое лицо - ФЛ)	для ЮЛ - Полное наименование организации для ИП - Фамилия, Имя, Отчество для ФЛ - Фамилия, Имя, Отчество	ИНН	ОГРН	Наименование	ИНН	Номер контейнерной площадки	Площадь, кв.м.	Тип подстилающей поверхности	Вид площадки	Материал ограждения	Кол-во	Емкость (отдельного контейнера)	Материал контейнера	Кол-во	Емкость (отдельного контейнера)	Материал контейнера	Кол-во	Емкость (отдельного контейнера) м3	Материал контейнера		
2825	Городской округ город Липецк	городское поселение город Липецк	Московская	137	-	52.598142	39.513561	ЮЛ	общедолевая собственность собственников помещений МКД, в управлении управляющей компании	-	-	АО "ЭкоПром-Липецк"	4825037859	01-М194	9,00	железобетон	Закрытая	Металл	3	1,10	Пластик	2	0.9. 1.1	Металл Пластик	0	-	-	существующая	Да
2826	Городской округ город Липецк	городское поселение город Липецк	Московская	139	-	52.597132	39.512625	ЮЛ	общедолевая собственность собственников помещений МКД, в управлении управляющей компании	-	-	АО "ЭкоПром-Липецк"	4825037859	01-М195	12,00	железобетон	Закрытая	Металл	4	1,10	Пластик	2	0.9. 1.1	Металл Пластик	0	-	-	существующая	Да
2827	Городской округ город Липецк	городское поселение город Липецк	Московская	141	-	52.598409	39.511989	ЮЛ	общедолевая собственность собственников помещений МКД, в управлении	-	-	АО "ЭкоПром-Липецк"	4825037859	01-М196	6,00	железобетон	Закрытая	Металл	2	1,10	Пластик	2	0.9. 1.1	Металл Пластик	0	-	-	существующая	Да
2828	Городской округ город Липецк	городское поселение город Липецк	Опытная	1	-	52.63053	39.54161	нет данных	нет данных	-	-	АО "ЭкоПром-Липецк"	4825037859	01-О024	3,00	асфальт	Открытая	Без ограждения	1	0,75	Металл	-	-	-	0	-	-	существующая	Да
2829	Городской округ город Липецк	городское поселение город Липецк	Московская	153	-	52.597918	39.511311	ЮЛ	общедолевая собственность собственников помещений МКД, в управлении	-	-	АО "ЭкоПром-Липецк"	4825037859	01-М197	6,00	железобетон	Закрытая	Металл	2	1,10	Пластик	1	01.янв	Пластик	0	-	-	существующая	Да
2830	Городской округ город Липецк	городское поселение город Липецк	Московская	173	-	52.58707	39.49611	нет данных	нет данных	-	-	АО "ЭкоПром-Липецк"	4825037859	01-М198	3,00	асфальт	Открытая	Без ограждения	1	1,10	Пластик	-	-	-	0	-	-	существующая	Да
2831	Городской округ город Липецк	городское поселение город Липецк	Московская	175	-	52.58165	39.48943	нет данных	нет данных	-	-	АО "ЭкоПром-Липецк"	4825037859	01-М199	3,00	асфальт	Открытая	Без ограждения	1	0,75	Металл	-	-	-	0	-	-	существующая	Да
2832	Городской округ город Липецк	городское поселение город Липецк	МПС	-	-	52.62362	39.54488	нет данных	нет данных	-	-	АО "ЭкоПром-Липецк"	4825037859	01-М200	15,00	асфальт	Открытая	Без ограждения	5	0,75	Металл	-	-	-	0	-	-	существующая	Да
2833	Городской округ город Липецк	городское поселение город Липецк	МПС Чугун 2	-	-	52.5763	39.70413	нет данных	нет данных	-	-	АО "ЭкоПром-Липецк"	4825037859	01-М201	6,00	асфальт	Открытая	Без ограждения	2	0,75	Металл	-	-	-	0	-	-	существующая	Да
2834	Городской округ город Липецк	городское поселение город Липецк	МПС	1	-	52.623991	39.55126	ЮЛ	общедолевая собственность собственников помещений МКД, в управлении	-	-	АО "ЭкоПром-Липецк"	4825037859	01-М202	3,00	железобетон	Закрытая	Металл	1	0,75	Металл	-	-	-	0	-	-	существующая	Да
2835	Городской округ город Липецк	городское поселение город Липецк	МПС	4	А	52.624686	39.564822	ЮЛ	общедолевая собственность собственников помещений МКД, в управлении управляющей компании	-	-	АО "ЭкоПром-Липецк"	4825037859	01-М203	3,00	железобетон	Закрытая	Металл	1	0,75	Металл	-	-	-	0	-	-	существующая	Да
2836	Городской округ город Липецк	городское поселение город Липецк	МПС	9	А	52.625098	39.568645	ЮЛ	общедолевая собственность собственников помещений МКД, в управлении управляющей компании	-	-	АО "ЭкоПром-Липецк"	4825037859	01-М204	3,00	железобетон	Закрытая	Металл	1	0,75	Металл	-	-	-	0	-	-	существующая	Да
2837	Городской округ город Липецк	городское поселение город Липецк	Опытная	1	Д	52.62872	39.54139	нет данных	нет данных	-	-	АО "ЭкоПром-Липецк"	4825037859	01-О025	3,00	асфальт	Открытая	Без ограждения	1	1,10	Пластик	-	-	-	0	-	-	существующая	Да
2838	Городской округ город Липецк	городское поселение город Липецк	Мусоргского	4	-	52.62137	39.57896	ЮЛ	Администрация города Липецка, постоянное (бессрочное) пользование Муниципальная	-	-	АО "ЭкоПром-Липецк"	4825037859	01-М205	3,00	бетон	Закрытая	Металл	1	1,10	Пластик	-	-	-	0	-	-	существующая	Да
2839	Городской округ город Липецк	городское поселение город Липецк	Минская	4	Б	52.578443	39.501901	ЮЛ	общедолевая собственность собственников помещений МКД, в управлении	-	-	АО "ЭкоПром-Липецк"	4825037859	01-М206	12,00	плитка	Закрытая	Металл	4	1,10	Пластик	-	-	-	0	-	-	существующая	Да
2840	Городской округ город Липецк	городское поселение город Липецк	Московская	157	-	52.598686	39.510626	ЮЛ	общедолевая собственность собственников помещений МКД, в управлении управляющей компании	-	-	АО "ЭкоПром-Липецк"	4825037859	01-М207	15,00	железобетон	Закрытая	Металл	6	1,10	Пластик	-	-	-	0	-	-	существующая	Да
2841	Городской округ город Липецк	городское поселение город Липецк	Невского	25	-	52.57916	39.60994	нет данных	нет данных	-	-	АО "ЭкоПром-Липецк"	4825037859	01-Н007	9,00	бетон	Закрытая	Металл	3	0,75	Металл	-	-	-	0	-	-	существующая	Да
2842	Городской округ город Липецк	городское поселение город Липецк	Минская	4	Б	52.57723	39.501745	ЮЛ	общедолевая собственность собственников помещений МКД, в управлении	-	-	АО "ЭкоПром-Липецк"	4825037859	01-М208	12,00	асфальт	Закрытая	Металл	5	1,10	Пластик	-	-	-	0	-	-	существующая	Да
2843	Городской округ город Липецк	городское поселение город Липецк	Мусорского	3	-	52.62158	39.5783	ЮЛ	общедолевая собственность собственников помещений МКД, в управлении	-	-	АО "ЭкоПром-Липецк"	4825037859	01-М209	10,00	асфальт	Закрытая	Металл	4	1,10	Пластик	-	-	-	0	-	-	существующая	Да
2844	Городской округ город Липецк	городское поселение город Липецк	Монтажников	1	-	52.580951	39.473313	ЮЛ	МПРО Приход Храма свят. Митрофана и Тихона г. Липецка Липецкой Епархии Русской	-	-	АО "ЭкоПром-Липецк"	4825037859	01-М210	8,00	асфальт	Закрытая	Металл	2	1,10	Пластик	-	-	-	0	-	-	существующая	Да
2845	Городской округ город Липецк	городское поселение город Липецк	Нахимова	7	-	52.62736	39.61108	нет данных	нет данных	-	-	АО "ЭкоПром-Липецк"	4825037859	01-Н001	3,00	асфальт	Открытая	Без ограждения	1	0,75	Металл	-	-	-	0	-	-	существующая	Да
2846	Городской округ город Липецк	городское поселение город Липецк	Неделина	9	-	52.59725	39.58219	ЮЛ	ГУЗ "Липецкая городская детская стоматологическая поликлиника"	-	-	АО "ЭкоПром-Липецк"	4825037859	01-Н021	6,00	железобетон	Закрытая	железобетон	2	1,10	Пластик	-	-	-	0	-	-	существующая	Да
2847	Городской округ город Липецк	городское поселение город Липецк	Невского	3	-	52.580344	39.62152	нет данных	нет данных	-	-	АО "ЭкоПром-Липецк"	4825037859	01-Н002	3,00	бетон	Открытая	Без ограждения	1	0,75	Металл	-	-	-	0	-	-	существующая	Да
2848	Городской округ город Липецк	городское поселение город Липецк	Невского	5	-	52.580408	39.620674	ЮЛ	общедолевая собственность собственников помещений МКД, в управлении управляющей компании	-	-	АО "ЭкоПром-Липецк"	4825037859	01-Н003	12,00	железобетон	Закрытая	Металл	4	1,10	Пластик	1	0.9	Металл	0	-	-	существующая	Да

Приложение 1 к приказу управления экологии и природных ресурсов Липецкой области
«Приложение А6. Реестр контейнерных площадок (по данным ОМС)

№ п/п	Данные о нахождении мест (площадок) накопления твердых коммунальных отходов							Данные о собственниках мест (площадок) накопления твердых коммунальных отходов				Организация (ИП), оказывающая услуги по сбору и транспортированию ТКО		Данные о технических характеристиках мест (площадок) накопления твердых коммунальных отходов					Контейнеры для несортированных отходов			Контейнеры для утилизируемых отходов (раздельный сбор)			Контейнеры для сбора крупногабаритных отходов			Статус (существующая/планируемая)	Совместное использование с другими МКД
	Муниципальное образование	Населенный пункт	Улица	Дом	Корпус/Строение	Широта	Долгота	Организационно-правовая форма балансодержателя (юридическое лицо - ЮЛ; индивидуальный предприниматель - ИП; физическое лицо - ФЛ)	для ЮЛ - Полное наименование организации для ИП - Фамилия, Имя, Отчество для ФЛ - Фамилия, Имя, Отчество	ИНН	ОГРН	Наименование	ИНН	Номер контейнерной площадки	Площадь, кв.м.	Тип подстилающей поверхности	Вид площадки	Материал ограждения	Кол-во	Емкость (отдельного контейнера)	Материал контейнера	Кол-во	Емкость (отдельного контейнера)	Материал контейнера	Кол-во	Емкость (отдельного контейнера) м3	Материал контейнера		
2849	Городской округ город Липецк	городское поселение город Липецк	Невского	6	-	52.58095	39.6168	ЮЛ	Администрация города Липецка, постоянное (бессрочное) пользование Муниципальная казна	-	-	АО "ЭкоПром-Липецк"	4825037859	01-Н004	6,00	асфальт	Открытая	Без ограждения	2	0,75	Металл	-	-	-	0	-	-	существующая	Да
2850	Городской округ город Липецк	городское поселение город Липецк	Невского	13	-	52.57979	39.61594	нет данных	нет данных	-	-	АО "ЭкоПром-Липецк"	4825037859	01-Н005	9,00	бетон	Закрытая	кирпич	3	0,75	Металл	-	-	-	0	-	-	существующая	Да
2851	Городской округ город Липецк	городское поселение город Липецк	Невского	15	-	52.57983	39.61435	нет данных	нет данных	-	-	АО "ЭкоПром-Липецк"	4825037859	01-Н006	3,00	бетон	Открытая	Без ограждения	1	0,75	Металл	-	-	-	0	-	-	существующая	Да
2852	Городской округ город Липецк	городское поселение город Липецк	Невского	26	-	52.579888	39.609438	ЮЛ	общедолевая собственность собственников помещений МКД, в управлении	-	-	АО "ЭкоПром-Липецк"	4825037859	01-Н008	89,00	асфальт	Открытая	Без ограждения	3	1,10	Пластик	1	0.9	Металл	1	8,00	Металл	существующая	Да
2853	Городской округ город Липецк	городское поселение город Липецк	Невского	26	А	52.5799	39.60795	ЮЛ	Администрация города Липецка, постоянное (бессрочное) пользование Муниципальная	-	-	АО "ЭкоПром-Липецк"	4825037859	01-Н009	3,00	бетон	Закрытая	железобетон	1	1,10	Пластик	-	-	-	0	-	-	существующая	Да
2854	Городской округ город Липецк	городское поселение город Липецк	Невского	27	-	52.57914	39.60908	нет данных	нет данных	-	-	АО "ЭкоПром-Липецк"	4825037859	01-Н010	6,00	асфальт	Закрытая	Металл	2	0,75	Металл	-	-	-	0	-	-	существующая	Да
2855	Городской округ город Липецк	городское поселение город Липецк	Опытная	6	-	52.63189	39.54348	нет данных	нет данных	-	-	АО "ЭкоПром-Липецк"	4825037859	01-О026	3,00	асфальт	Открытая	Без ограждения	1	0,75	Металл	-	-	-	0	-	-	существующая	Да
2856	Городской округ город Липецк	городское поселение город Липецк	Неделина	1	Б	52.59607	39.59212	нет данных	нет данных	-	-	АО "ЭкоПром-Липецк"	4825037859	01-Н011	6,00	асфальт	Открытая	Без ограждения	2	0,75	Металл	-	-	-	0	-	-	существующая	Да
2857	Городской округ город Липецк	городское поселение город Липецк	Неделина	1	В	52.59538	39.59296	нет данных	нет данных	-	-	АО "ЭкоПром-Липецк"	4825037859	01-Н012	6,00	железобетон	Закрытая	Металл	2	0,75	Металл	-	-	-	0	-	-	существующая	Да
2858	Городской округ город Липецк	городское поселение город Липецк	Неделина	2	-	52.59645	39.6036	нет данных	нет данных	-	-	АО "ЭкоПром-Липецк"	4825037859	01-Н013	6,00	асфальт	Открытая	Без ограждения	2	1,10	Пластик	-	-	-	0	-	-	существующая	Да
2859	Городской округ город Липецк	городское поселение город Липецк	Неделина	2	А	52.59665	39.5941	нет данных	нет данных	-	-	АО "ЭкоПром-Липецк"	4825037859	01-Н014	9,00	асфальт	Открытая	Без ограждения	3	1,10	Пластик	-	-	-	0	-	-	существующая	Да
2860	Городской округ город Липецк	городское поселение город Липецк	Неделина	2	Б	52.59786	39.60742	нет данных	нет данных	-	-	АО "ЭкоПром-Липецк"	4825037859	01-Н015	6,00	асфальт	Открытая	Без ограждения	2	0,75	Металл	-	-	-	0	-	-	существующая	Да
2861	Городской округ город Липецк	городское поселение город Липецк	Неделина	2	В	52.59695	39.60658	нет данных	нет данных	-	-	АО "ЭкоПром-Липецк"	4825037859	01-Н016	6,00	асфальт	Открытая	Без ограждения	2	0,75	Металл	-	-	-	0	-	-	существующая	Да
2862	Городской округ город Липецк	городское поселение город Липецк	Российская	1	-	52.53017	39.80529	нет данных	нет данных	-	-	АО "ЭкоПром-Липецк"	4825037859	01-Р030	3,00	асфальт	Закрытая	Металл	1	0,75	Металл	-	-	-	0	-	-	существующая	Нет
2863	Городской округ город Липецк	городское поселение город Липецк	Неделина	4	А	52.59723	39.60152	нет данных	нет данных	-	-	АО "ЭкоПром-Липецк"	4825037859	01-Н018	6,00	асфальт	Открытая	Без ограждения	2	0,75	Металл	-	-	-	0	-	-	существующая	Да
2864	Городской округ город Липецк	городское поселение город Липецк	Неделина	6	А	52.59621	39.6007	нет данных	нет данных	-	-	АО "ЭкоПром-Липецк"	4825037859	01-Н019	6,00	асфальт	Открытая	Без ограждения	2	0,75	Металл	-	-	-	0	-	-	существующая	Да
2865	Городской округ город Липецк	городское поселение город Липецк	Неделина	7	-	52.597957	39.5835619	ЮЛ	общедолевая собственность собственников помещений МКД, в управлении управляющей компании	-	-	АО "ЭкоПром-Липецк"	4825037859	01-Н020	24,00	асфальт	Закрытая	Металл	8	1,10	Пластик	1	0.9	Металл	0	-	-	существующая	Да
2866	Городской округ город Липецк	городское поселение город Липецк	Неделина	10	-	52.597631	39.590564	ЮЛ	общедолевая собственность собственников помещений МКД, в управлении управляющей компании	-	-	АО "ЭкоПром-Липецк"	4825037859	01-Н022	9,00	асфальт	Открытая	Без ограждения	3	0,75	Металл	1	0.9	Металл	0	-	-	существующая	Да
2867	Городской округ город Липецк	городское поселение город Липецк	Неделина	12	-	52.597937	39.589563	ЮЛ	общедолевая собственность собственников помещений МКД, в управлении управляющей компании	-	-	АО "ЭкоПром-Липецк"	4825037859	01-Н023	6,00	асфальт	Закрытая	Металл	2	1,10	Пластик	1	0.9	Металл	0	-	-	существующая	Да
2868	Городской округ город Липецк	городское поселение город Липецк	Неделина	14	-	52.598573	39.587557	ЮЛ	общедолевая собственность собственников помещений МКД, в управлении управляющей компании	-	-	АО "ЭкоПром-Липецк"	4825037859	01-Н024	12,00	железобетон	Закрытая	Металл	4	1,10	Пластик	1	0.9	Металл	0	-	-	существующая	Да
2869	Городской округ город Липецк	городское поселение город Липецк	Неделина	15	В	52.597151	39.585728	ЮЛ	общедолевая собственность собственников помещений МКД, в управлении управляющей компании	-	-	АО "ЭкоПром-Липецк"	4825037859	01-Н025	15,00	асфальт	Закрытая	Металл	5	1,10	Пластик	1	0.9	Металл	0	-	-	существующая	Да
2870	Городской округ город Липецк	городское поселение город Липецк	Неделина	17	-	52.598351	39.580018	ЮЛ	общедолевая собственность собственников помещений МКД, в управлении управляющей компании	-	-	АО "ЭкоПром-Липецк"	4825037859	01-Н026	27,00	асфальт	Закрытая	Металл	9	1,10	Пластик	1	0.9	Металл	0	-	-	существующая	Да

Приложение 1 к приказу управления экологии и природных ресурсов Липецкой области
«Приложение А6. Реестр контейнерных площадок (по данным ОМС)

№ п/п	Данные о нахождении мест (площадок) накопления твердых коммунальных отходов							Данные о собственниках мест (площадок) накопления твердых коммунальных отходов				Организация (ИП), оказывающая услуги по сбору и транспортированию ТКО		Данные о технических характеристиках мест (площадок) накопления твердых коммунальных отходов					Контейнеры для несортированных отходов			Контейнеры для утилизируемых отходов (раздельный сбор)			Контейнеры для сбора крупногабаритных отходов			Статус (существующая/планируемая)	Совместное использование с другими МКД
	Муниципальное образование	Населенный пункт	Улица	Дом	Корпус/Строение	Широта	Долгота	Организационно-правовая форма балансодержателя (юридическое лицо - ЮЛ; индивидуальный предприниматель - ИП; физическое лицо - ФЛ)	для ЮЛ - Полное наименование организации для ИП - Фамилия, Имя, Отчество для ФЛ - Фамилия, Имя, Отчество	ИНН	ОГРН	Наименование	ИНН	Номер контейнерной площадки	Площадь, кв.м.	Тип подстилающей поверхности	Вид площадки	Материал ограждения	Кол-во	Емкость (отдельного контейнера)	Материал контейнера	Кол-во	Емкость (отдельного контейнера)	Материал контейнера	Кол-во	Емкость (отдельного контейнера) м3	Материал контейнера		
2871	Городской округ город Липецк	городское поселение город Липецк	Неделина	22	-	52.6003	39.58211	ЮЛ	Администрация города Липецка, постоянное (бессрочное) пользование Муниципальное унитарное предприятие банно-прачечного хозяйства г.Липецка	-	-	АО "ЭкоПром-Липецк"	4825037859	01-Н027	6,00	асфальт	Открытая	Без ограждения	2	0,75	Металл	-	-	-	0	-	-	существующая	Да
2872	Городской округ город Липецк	городское поселение город Липецк	Неделина	24	-	52.60048	39.58152	нет данных	нет данных	-	-	АО "ЭкоПром-Липецк"	4825037859	01-Н028	3,00	асфальт	Открытая	Без ограждения	1	0,75	Металл	-	-	-	0	-	-	существующая	Да
2873	Городской округ город Липецк	городское поселение город Липецк	Неделина	26	-	52.601285	39.578786	ЮЛ	общедолевая собственность собственников помещений МКД, в управлении управляющей компании	-	-	АО "ЭкоПром-Липецк"	4825037859	01-Н029	12,00	асфальт	Открытая	Без ограждения	4	1,10	Пластик	-	-	-	0	-	-	существующая	Да
2874	Городской округ город Липецк	городское поселение город Липецк	Неделина	31	-	52.600084	39.578559	ЮЛ	общедолевая собственность собственников помещений МКД, в управлении управляющей компании	-	-	АО "ЭкоПром-Липецк"	4825037859	01-Н030	21,00	асфальт	Закрытая	Металл	7	1,10	Пластик	-	-	-	0	-	-	существующая	Да
2875	Городской округ город Липецк	городское поселение город Липецк	Неделина	33	-	52.5987	39.5772	ЮЛ	Администрация города Липецка, постоянное (бессрочное) пользование Муниципальное дошкольное образовательное учреждение детский сад комбинированного вида № 113 г. Липецка	-	-	АО "ЭкоПром-Липецк"	4825037859	01-Н031	3,00	бетон	Закрытая	Металл	1	1,10	Пластик	-	-	-	0	-	-	существующая	Да
2876	Городской округ город Липецк	городское поселение город Липецк	Неделина	37	-	52.597604	39.577505	ЮЛ	общедолевая собственность собственников помещений МКД, в управлении управляющей компании	-	-	АО "ЭкоПром-Липецк"	4825037859	01-Н032	18,00	асфальт	Закрытая	Металл	6	1,10	Пластик	1	0.9	Металл	0	-	-	существующая	Да
2877	Городской округ город Липецк	городское поселение город Липецк	Неделина	40	-	52.602141	39.577322	нет данных	нет данных	-	-	АО "ЭкоПром-Липецк"	4825037859	01-Н033	6,00	асфальт	Открытая	Без ограждения	2	0,75	Металл	-	-	-	0	-	-	существующая	Да
2878	Городской округ город Липецк	городское поселение город Липецк	Неделина	47	-	52.59929	39.57689	ЮЛ	Администрация города Липецка, постоянное (бессрочное) пользование Муниципальное дошкольное образовательное	-	-	АО "ЭкоПром-Липецк"	4825037859	01-Н034	6,00	железобетон	Закрытая	Металл	2	0,75	Металл	-	-	-	0	-	-	существующая	Да
2879	Городской округ город Липецк	городское поселение город Липецк	Нижняя Логовая	11	-	52.611845	39.592388	ЮЛ	общедолевая собственность собственников помещений МКД, в управлении управляющей компании	-	-	АО "ЭкоПром-Липецк"	4825037859	01-Н045	9,00	асфальт	Закрытая	Металл	3	1,10	Пластик	-	-	-	0	-	-	существующая	Да
2880	Городской округ город Липецк	городское поселение город Липецк	Неделина	49	-	52.600898	39.576486	ЮЛ	общедолевая собственность собственников помещений МКД, в управлении управляющей компании	-	-	АО "ЭкоПром-Липецк"	4825037859	01-Н035	12,00	асфальт	Закрытая	Металл	4	1,10	Пластик	-	-	-	0	-	-	существующая	Да
2881	Городской округ город Липецк	городское поселение город Липецк	Неделина	51	А	52.598199	39.574927	ЮЛ	общедолевая собственность собственников помещений МКД, в управлении	-	-	АО "ЭкоПром-Липецк"	4825037859	01-Н036	12,00	асфальт	Закрытая	Металл	4	1,10	Пластик	1	0.9	Металл	0	-	-	существующая	Да
2882	Городской округ город Липецк	городское поселение город Липецк	Римского-Корсакова	1	А	52.64177	39.63334	нет данных	нет данных	-	-	АО "ЭкоПром-Липецк"	4825037859	01-Р013	3,00	асфальт	Открытая	Без ограждения	1	0,75	Металл	-	-	-	0	-	-	существующая	Нет
2883	Городской округ город Липецк	городское поселение город Липецк	Неделина	59	-	52.601096	39.574663	ЮЛ	общедолевая собственность собственников помещений МКД, в управлении управляющей компании	-	-	АО "ЭкоПром-Липецк"	4825037859	01-Н037	9,00	асфальт	Закрытая	Металл	3	1,10	Пластик	1	0.9	Металл	0	-	-	существующая	Да
2884	Городской округ город Липецк	городское поселение город Липецк	Нестерова	8	-	52.62174	39.58175	ЮЛ	общедолевая собственность собственников помещений МКД, в управлении управляющей компании	-	-	АО "ЭкоПром-Липецк"	4825037859	01-Н038	9,00	асфальт	Закрытая	Металл	3	0,75	Металл	-	-	-	0	-	-	существующая	Да
2885	Городской округ город Липецк	городское поселение город Липецк	Нестерова	8	-	52.621804	39.581764	нет данных	нет данных	-	-	АО "ЭкоПром-Липецк"	4825037859	01-Н039	12,00	асфальт	Открытая	Без ограждения	4	0,75	Металл	-	-	-	0	-	-	существующая	Да

Приложение 1 к приказу управления экологии и природных ресурсов Липецкой области
«Приложение А6. Реестр контейнерных площадок (по данным ОМС)

№ п/п	Данные о нахождении мест (площадок) накопления твердых коммунальных отходов							Данные о собственниках мест (площадок) накопления твердых коммунальных отходов				Организация (ИП), оказывающая услуги по сбору и транспортированию ТКО		Данные о технических характеристиках мест (площадок) накопления твердых коммунальных отходов					Контейнеры для несортированных отходов			Контейнеры для утилизируемых отходов (раздельный сбор)			Контейнеры для сбора крупногабаритных отходов			Статус (существующая/планируемая)	Совместное использование с другими МКД
	Муниципальное образование	Населенный пункт	Улица	Дом	Корпус/Строение	Широта	Долгота	Организационно-правовая форма балансодержателя (юридическое лицо - ЮЛ; индивидуальный предприниматель - ИП; физическое лицо - ФЛ)	для ЮЛ - Полное наименование организации для ИП - Фамилия, Имя, Отчество для ФЛ - Фамилия, Имя, Отчество	ИНН	ОГРН	Наименование	ИНН	Номер контейнерной площадки	Площадь, кв.м.	Тип подстилающей поверхности	Вид площадки	Материал ограждения	Кол-во	Емкость (отдельного контейнера)	Материал контейнера	Кол-во	Емкость (отдельного контейнера)	Материал контейнера	Кол-во	Емкость (отдельного контейнера) м3	Материал контейнера		
2886	Городской округ город Липецк	городское поселение город Липецк	Нестерова	8	А	52.62081	39.58119	нет данных	нет данных	-	-	АО "ЭкоПром-Липецк"	4825037859	01-Н040	3,00	асфальт	Открытая	Без ограждения	1	0,75	Металл	-	-	-	0	-	-	существующая	Да
2887	Городской округ город Липецк	городское поселение город Липецк	Нестерова	15	-	52.620509	39.5819	нет данных	нет данных	-	-	АО "ЭкоПром-Липецк"	4825037859	01-Н041	3,00	асфальт	Открытая	Без ограждения	1	0,75	Металл	-	-	-	0	-	-	существующая	Да
2888	Городской округ город Липецк	городское поселение город Липецк	Нижняя Логовая	2	-	52.610653	39.593572	ЮЛ	общедолевая собственность собственников помещений МКД, в управлении управляющей компании	-	-	АО "ЭкоПром-Липецк"	4825037859	01-Н042	3,00	асфальт	Закрытая	Металл	1	1,10	Пластик	1	0.9	Металл	0	-	-	существующая	Да
2889	Городской округ город Липецк	городское поселение город Липецк	Нижняя Логовая	6	-	52.611809	39.59259	ЮЛ	общедолевая собственность собственников помещений МКД, в управлении управляющей компании	-	-	АО "ЭкоПром-Липецк"	4825037859	01-Н043	6,00	железобетон	Закрытая	Металл	2	1,10	Пластик	1	0.9	Металл	0	-	-	существующая	Да
2890	Городской округ город Липецк	городское поселение город Липецк	Нижняя Логовая	7	-	52.610581	39.592237	ЮЛ	общедолевая собственность собственников помещений МКД, в управлении управляющей компании	-	-	АО "ЭкоПром-Липецк"	4825037859	01-Н044	6,00	асфальт	Закрытая	Металл	2	0,75	Металл	-	-	-	0	-	-	существующая	Да
2891	Городской округ город Липецк	городское поселение город Липецк	Ново-Весовая	16	-	52.570897	39.484788	ЮЛ	общедолевая собственность собственников помещений МКД, в управлении управляющей компании	-	-	АО "ЭкоПром-Липецк"	4825037859	01-Н046	3,00	железобетон	Закрытая	железобетон	1	0,75	Металл	-	-	-	0	-	-	существующая	Да
2892	Городской округ город Липецк	городское поселение город Липецк	Огнева	2	-	52.540779	39.573543	ЮЛ	общедолевая собственность собственников помещений МКД, в управлении управляющей компании	-	-	АО "ЭкоПром-Липецк"	4825037859	01-О001	20,00	бетон	Закрытая	Металл	2	1,10	Пластик	2	0.9. 1.1	Металл Пластик	0	-	-	существующая	Да
2893	Городской округ город Липецк	городское поселение город Липецк	Ново-Весовая	18	-	52.571279	39.480825	ЮЛ	общедолевая собственность собственников помещений МКД, в управлении управляющей компании	-	-	АО "ЭкоПром-Липецк"	4825037859	01-Н047	73,00	железобетон	Закрытая	железобетон	3	0,75	Металл	-	-	-	1	8,00	Металл	существующая	Да
2894	Городской округ город Липецк	городское поселение город Липецк	Ново-Весовая	20	Б	52.57743	39.4699	нет данных	нет данных	-	-	АО "ЭкоПром-Липецк"	4825037859	01-Н048	3,00	асфальт	Открытая	Без ограждения	1	0,75	Металл	-	-	-	0	-	-	существующая	Да
2895	Городской округ город Липецк	городское поселение город Липецк	Ново-Весовая	23	-	52.57743	39.4699	нет данных	нет данных	-	-	АО "ЭкоПром-Липецк"	4825037859	01-Н049	15,00	асфальт	Открытая	Без ограждения	5	0,75	Металл	-	-	-	0	-	-	существующая	Да

Приложение 1 к приказу управления экологии и природных ресурсов Липецкой области
«Приложение А6. Реестр контейнерных площадок (по данным ОМС)

№ п/п	Данные о нахождении мест (площадок) накопления твердых коммунальных отходов							Данные о собственниках мест (площадок) накопления твердых коммунальных отходов				Организация (ИП), оказывающая услуги по сбору и транспортированию ТКО		Данные о технических характеристиках мест (площадок) накопления твердых коммунальных отходов					Контейнеры для несортированных отходов			Контейнеры для утилизируемых отходов (раздельный сбор)			Контейнеры для сбора крупногабаритных отходов			Статус (существующая/планируемая)	Совместное использование с другими МКД
	Муниципальное образование	Населенный пункт	Улица	Дом	Корпус/Строение	Широта	Долгота	Организационно-правовая форма балансодержателя (юридическое лицо - ЮЛ; индивидуальный предприниматель - ИП; физическое лицо - ФЛ)	для ЮЛ - Полное наименование организации для ИП - Фамилия, Имя, Отчество для ФЛ - Фамилия, Имя, Отчество	ИНН	ОГРН	Наименование	ИНН	Номер контейнерной площадки	Площадь, кв.м.	Тип подстилающей поверхности	Вид площадки	Материал ограждения	Кол-во	Емкость (отдельного контейнера)	Материал контейнера	Кол-во	Емкость (отдельного контейнера)	Материал контейнера	Кол-во	Емкость (отдельного контейнера) м3	Материал контейнера		
2896	Городской округ город Липецк	городское поселение город Липецк	Ново-Весовая	23	А	52.57743	39.4699	нет данных	нет данных	-	-	АО "ЭкоПром-Липецк"	4825037859	01-Н050	3,00	асфальт	Открытая	Без ограждения	1	0,75	Металл	-	-	-	0	-	-	существующая	Да
2897	Городской округ город Липецк	городское поселение город Липецк	Ново-Весовая	24	-	52.57018	39.48299	нет данных	нет данных	-	-	АО "ЭкоПром-Липецк"	4825037859	01-Н051	6,00	асфальт	Открытая	Без ограждения	2	0,75	Металл	-	-	-	0	-	-	существующая	Да
2898	Городской округ город Липецк	городское поселение город Липецк	Ново-Весовая	25	-	52.56918	39.47495	нет данных	нет данных	-	-	АО "ЭкоПром-Липецк"	4825037859	01-Н052	3,00	асфальт	Открытая	Без ограждения	1	0,75	Металл	-	-	-	0	-	-	существующая	Да
2899	Городской округ город Липецк	городское поселение город Липецк	Ново-Весовая	29	-	52.57743	39.4699	нет данных	нет данных	-	-	АО "ЭкоПром-Липецк"	4825037859	01-Н053	3,00	асфальт	Открытая	Без ограждения	1	0,75	Металл	-	-	-	0	-	-	существующая	Да
2900	Городской округ город Липецк	городское поселение город Липецк	Ново-Весовая	31	-	52.569234	39.487573	ЮЛ	общедолевая собственность собственников помещений МКД, в управлении управляющей компании	-	-	АО "ЭкоПром-Липецк"	4825037859	01-Н054	6,00	железобетон	Закрытая	железобетон	2	0,75	Металл	-	-	-	0	-	-	существующая	Да
2901	Городской округ город Липецк	городское поселение город Липецк	Ново-Весовая	33	-	52.56936	39.4886	нет данных	нет данных	-	-	АО "ЭкоПром-Липецк"	4825037859	01-Н055	3,00	асфальт	Открытая	Без ограждения	1	0,75	Металл	-	-	-	0	-	-	существующая	Да
2902	Городской округ город Липецк	городское поселение город Липецк	Новокарьерная	58	-	52.62134	39.59915	нет данных	нет данных	-	-	АО "ЭкоПром-Липецк"	4825037859	01-Н056	3,00	асфальт	Открытая	Без ограждения	1	0,75	Металл	-	-	-	0	-	-	существующая	Да
2903	Городской округ город Липецк	городское поселение город Липецк	Неделина	3	А	52.596731	39.590059	ЮЛ	общедолевая собственность собственников помещений МКД, в управлении управляющей компании	-	-	АО "ЭкоПром-Липецк"	4825037859	01-Н057	11,00	бетон	Закрытая	Металл	4	1,10	Пластик	-	-	-	0	-	-	существующая	Да
2904	Городской округ город Липецк	городское поселение город Липецк	Огиева	4	-	52.54018	39.575275	ЮЛ	общедолевая собственность собственников помещений МКД, в управлении управляющей компании	-	-	АО "ЭкоПром-Липецк"	4825037859	01-О002	15,00	бетон	Закрытая	Металл	5	1,10	Пластик	2	0.9. 1.1	Металл Пластик	0	-	-	существующая	Да
2905	Городской округ город Липецк	городское поселение город Липецк	Огородная	36	А	52.66454	39.69521	нет данных	нет данных	-	-	АО "ЭкоПром-Липецк"	4825037859	01-О003	9,00	асфальт	Открытая	Без ограждения	3	0,75	Металл	-	-	-	0	-	-	существующая	Да
2906	Городской округ город Липецк	городское поселение город Липецк	Одоевского	2	А	52.63042	39.51426	нет данных	нет данных	-	-	АО "ЭкоПром-Липецк"	4825037859	01-О004	6,00	асфальт	Открытая	Без ограждения	2	1,10	Пластик	-	-	-	0	-	-	существующая	Да
2907	Городской округ город Липецк	городское поселение город Липецк	Одоевского	5	-	52.63265	39.51132	ЮЛ	Администрация города Липецка, постоянное (бессрочное) пользование Муниципальное бюджетное дошкольное об разовательное учреждение № 25 города Липецка	-	-	АО "ЭкоПром-Липецк"	4825037859	01-О005	3,00	асфальт	Открытая	Без ограждения	1	0,75	Металл	-	-	-	0	-	-	существующая	Да
2908	Городской округ город Липецк	городское поселение город Липецк	Октябрьская	1	-	52.601121	39.602304	ЮЛ	общедолевая собственность собственников помещений МКД, в управлении управляющей компании	-	-	АО "ЭкоПром-Липецк"	4825037859	01-О006	15,00	асфальт	Закрытая	Металл	5	1,10	Пластик	1	0.9	Металл	0	-	-	существующая	Да
2909	Городской округ город Липецк	городское поселение город Липецк	Октябрьская	3	-	52.601702	39.599147	ЮЛ	общедолевая собственность собственников помещений МКД, в управлении управляющей компании	-	-	АО "ЭкоПром-Липецк"	4825037859	01-О007	6,00	асфальт	Закрытая	Металл	2	1,10	Пластик	1	0.9	Металл	0	-	-	существующая	Да
2910	Городской округ город Липецк	городское поселение город Липецк	Октябрьская	28	-	52.60213	39.59932	нет данных	нет данных	-	-	АО "ЭкоПром-Липецк"	4825037859	01-О008	3,00	железобетон	Закрытая	железобетон	1	0,75	Металл	-	-	-	0	-	-	существующая	Да
2911	Городской округ город Липецк	городское поселение город Липецк	Октябрьская	30	-	52.60228	39.598002	ЮЛ	общедолевая собственность собственников помещений МКД, в управлении управляющей компании	-	-	АО "ЭкоПром-Липецк"	4825037859	01-О009	6,00	железобетон	Закрытая	кирпич	2	1,10	Пластик	-	-	-	0	-	-	существующая	Да

Приложение 1 к приказу управления экологии и природных ресурсов Липецкой области
«Приложение А6. Реестр контейнерных площадок (по данным ОМС)

№ п/п	Данные о нахождении мест (площадок) накопления твердых коммунальных отходов							Данные о собственниках мест (площадок) накопления твердых коммунальных отходов				Организация (ИП), оказывающая услуги по сбору и транспортированию ТКО		Данные о технических характеристиках мест (площадок) накопления твердых коммунальных отходов					Контейнеры для несортированных отходов			Контейнеры для утилизируемых отходов (раздельный сбор)			Контейнеры для сбора крупногабаритных отходов			Статус (существующая/планируемая)	Совместное использование с другими МКД
	Муниципальное образование	Населенный пункт	Улица	Дом	Корпус/Строение	Широта	Долгота	Организационно-правовая форма балансодержателя (юридическое лицо - ЮЛ; индивидуальный предприниматель - ИП; физическое лицо - ФЛ)	для ЮЛ - Полное наименование организации для ИП - Фамилия, Имя, Отчество для ФЛ - Фамилия, Имя, Отчество	ИНН	ОГРН	Наименование	ИНН	Номер контейнерной площадки	Площадь, кв.м.	Тип подстилающей поверхности	Вид площадки	Материал ограждения	Кол-во	Емкость (отдельного контейнера)	Материал контейнера	Кол-во	Емкость (отдельного контейнера)	Материал контейнера	Кол-во	Емкость (отдельного контейнера) м3	Материал контейнера		
2912	Городской округ город Липецк	городское поселение город Липецк	Октябрьская	49	-	52.60186	39.59736	нет данных	нет данных	-	-	АО "ЭкоПром-Липецк"	4825037859	01-О010	3,00	асфальт	Закрытая	Металл	1	0,75	Металл	-	-	-	0	-	-	существующая	Да
2913	Городской округ город Липецк	городское поселение город Липецк	Римского-Корсакова	1	А	52.64068	39.63349	нет данных	нет данных	-	-	АО "ЭкоПром-Липецк"	4825037859	01-Р012	3,00	асфальт	Открытая	Без ограждения	1	0,75	Металл	-	-	-	0	-	-	существующая	Нет
2914	Городской округ город Липецк	городское поселение город Липецк	Октябрьская	51	-	52.60122	39.59807	нет данных	нет данных	-	-	АО "ЭкоПром-Липецк"	4825037859	01-О011	6,00	асфальт	Открытая	Без ограждения	2	0,75	Металл	-	-	-	0	-	-	существующая	Да
2915	Городской округ город Липецк	городское поселение город Липецк	Октябрьская	53	-	52.60174	39.59681	нет данных	нет данных	-	-	АО "ЭкоПром-Липецк"	4825037859	01-О012	6,00	железобетон	Закрытая	железобетон	2	0,75	Металл	-	-	-	0	-	-	существующая	Да
2916	Городской округ город Липецк	городское поселение город Липецк	Октябрьская	53	2	52.60093	39.59738	нет данных	нет данных	-	-	АО "ЭкоПром-Липецк"	4825037859	01-О013	12,00	асфальт	Закрытая	Металл	4	0,75	Металл	-	-	-	0	-	-	существующая	Да
2917	Городской округ город Липецк	городское поселение город Липецк	Октябрьская	55	-	52.60099	39.59737	нет данных	нет данных	-	-	АО "ЭкоПром-Липецк"	4825037859	01-О014	3,00	асфальт	Открытая	Без ограждения	1	0,75	Металл	-	-	-	0	-	-	существующая	Да
2918	Городской округ город Липецк	городское поселение город Липецк	Октябрьская	61	-	52.601196	39.591672	ЮЛ	ООО "Мать и дитя"	4826040251	1034800566525	АО "ЭкоПром-Липецк"	4825037859	01-О015	10,40	асфальт	Закрытая	Металл	1	1,10	Пластик	-	-	-	0	-	-	существующая	Да
2919	Городской округ город Липецк	городское поселение город Липецк	Октябрьская	61	-	52.6012	39.59167	нет данных	нет данных	-	-	АО "ЭкоПром-Липецк"	4825037859	01-О016	3,00	железобетон	Закрытая	железобетон	1	1,10	Пластик	-	-	-	0	-	-	существующая	Да
2920	Городской округ город Липецк	городское поселение город Липецк	Октябрьская	67	-	52.601554	39.585928	ЮЛ	общедолевая собственность собственников помещений МКД, в управлении управляющей компании	-	-	АО "ЭкоПром-Липецк"	4825037859	01-О017	6,00	асфальт	Закрытая	Металл	2	1,10	Пластик	1	0.9	Металл	0	-	-	существующая	Да
2921	Городской округ город Липецк	городское поселение город Липецк	Октябрьская	88	А	52.60212	39.58228	ЮЛ	Администрация города Липецка, постоянное (бессрочное) пользование Муниципальное бюджетное общеобразовательное учреждение № 32 г.Липецка	-	-	АО "ЭкоПром-Липецк"	4825037859	01-О018	3,00	асфальт	Закрытая	Металл	1	1,10	Пластик	1	0.9	Металл	0	-	-	существующая	Да
2922	Городской округ город Липецк	городское поселение город Липецк	Октябрьская	89	-	52.60133	39.581382	ЮЛ	общедолевая собственность собственников помещений МКД, в управлении управляющей компании	-	-	АО "ЭкоПром-Липецк"	4825037859	01-О019	9,00	асфальт	Закрытая	Металл	3	1,10	Пластик	1	0.9	Металл	0	-	-	существующая	Да
2923	Городской округ город Липецк	городское поселение город Липецк	Олеко Дундича	3	-	52.57154	39.61026	нет данных	нет данных	-	-	АО "ЭкоПром-Липецк"	4825037859	01-О020	9,00	бетон	Открытая	Без ограждения	3	0,75	Металл	-	-	-	0	-	-	существующая	Да
2924	Городской округ город Липецк	городское поселение город Липецк	Олеко Дундича	29	-	52.57079	39.60833	нет данных	нет данных	-	-	АО "ЭкоПром-Липецк"	4825037859	01-О021	3,00	асфальт	Закрытая	Металл	1	0,75	Металл	-	-	-	0	-	-	существующая	Да
2925	Городской округ город Липецк	городское поселение город Липецк	Опытная	18	-	52.63074	39.53951	нет данных	нет данных	-	-	АО "ЭкоПром-Липецк"	4825037859	01-О022	3,00	асфальт	Закрытая	Металл	1	1,10	Пластик	-	-	-	0	-	-	существующая	Да
2926	Городской округ город Липецк	городское поселение город Липецк	Опытная	1	-	52.63034	39.54028	нет данных	нет данных	-	-	АО "ЭкоПром-Липецк"	4825037859	01-О023	3,00	железобетон	Закрытая	Металл	1	0,75	Металл	-	-	-	0	-	-	существующая	Да
2927	Городской округ город Липецк	городское поселение город Липецк	Опытная	8	-	52.63036	39.54352	нет данных	нет данных	-	-	АО "ЭкоПром-Липецк"	4825037859	01-О027	15,00	асфальт	Закрытая	Металл	5	0,75	Металл	-	-	-	0	-	-	существующая	Да
2928	Городской округ город Липецк	городское поселение город Липецк	Опытная	8	-	52.63085	39.54316	нет данных	нет данных	-	-	АО "ЭкоПром-Липецк"	4825037859	01-О028	6,00	асфальт	Открытая	Без ограждения	2	0,75	Металл	-	-	-	0	-	-	существующая	Да
2929	Городской округ город Липецк	городское поселение город Липецк	Опытная	9	-	52.63553	39.55915	нет данных	нет данных	-	-	АО "ЭкоПром-Липецк"	4825037859	01-О029	3,00	асфальт	Открытая	Без ограждения	1	0,75	Металл	-	-	-	0	-	-	существующая	Да
2930	Городской округ город Липецк	городское поселение город Липецк	Опытная	11	А	52.634581	39.543758	ЮЛ	общедолевая собственность собственников помещений МКД, в управлении управляющей компании	-	-	АО "ЭкоПром-Липецк"	4825037859	01-О030	9,00	железобетон	Закрытая	железобетон	3	0,75	Металл	1	0.9	Металл	0	-	-	существующая	Да
2931	Городской округ город Липецк	городское поселение город Липецк	Опытная	17	-	52.633023	39.542528	ЮЛ	общедолевая собственность собственников помещений МКД, в управлении управляющей компании	-	-	АО "ЭкоПром-Липецк"	4825037859	01-О031	12,00	железобетон	Закрытая	Металл	4	0,75	Металл	-	-	-	0	-	-	существующая	Да

Приложение 1 к приказу управления экологии и природных ресурсов Липецкой области
«Приложение А6. Реестр контейнерных площадок (по данным ОМС)

№ п/п	Данные о нахождении мест (площадок) накопления твердых коммунальных отходов							Данные о собственниках мест (площадок) накопления твердых коммунальных отходов				Организация (ИП), оказывающая услуги по сбору и транспортированию ТКО		Данные о технических характеристиках мест (площадок) накопления твердых коммунальных отходов					Контейнеры для несортированных отходов			Контейнеры для утилизируемых отходов (раздельный сбор)			Контейнеры для сбора крупногабаритных отходов			Статус (существующая/планируемая)	Совместное использование с другими МКД
	Муниципальное образование	Населенный пункт	Улица	Дом	Корпус/Строение	Широта	Долгота	Организационно-правовая форма балансодержателя (юридическое лицо - ЮЛ; индивидуальный предприниматель - ИП; физическое лицо - ФЛ)	для ЮЛ - Полное наименование организации для ИП - Фамилия, Имя, Отчество для ФЛ - Фамилия, Имя, Отчество	ИНН	ОГРН	Наименование	ИНН	Номер контейнерной площадки	Площадь, кв.м.	Тип подстилающей поверхности	Вид площадки	Материал ограждения	Кол-во	Емкость (отдельного контейнера)	Материал контейнера	Кол-во	Емкость (отдельного контейнера)	Материал контейнера	Кол-во	Емкость (отдельного контейнера) м3	Материал контейнера		
2932	Городской округ город Липецк	городское поселение город Липецк	Опытная	17	Б	52.631854	39.540294	ЮЛ	общедолевая собственность собственников помещений МКД, в управлении управляющей компании	-	-	АО "ЭкоПром-Липецк"	4825037859	01-О032	12,00	асфальт	Закрытая	Металл	4	1,10	Пластик	-	-	-	0	-	-	существующая	Да
2933	Городской округ город Липецк	городское поселение город Липецк	Опытная	19	-	52.634177	39.541733	ЮЛ	общедолевая собственность собственников помещений МКД, в управлении управляющей компании	-	-	АО "ЭкоПром-Липецк"	4825037859	01-О033	15,00	железобетон	Закрытая	Металл	5	0,75	Металл	-	-	-	0	-	-	существующая	Да
2934	Городской округ город Липецк	городское поселение город Липецк	Опытная	22	-	52.630055	39.537789	ЮЛ	общедолевая собственность собственников помещений МКД, в управлении управляющей компании	-	-	АО "ЭкоПром-Липецк"	4825037859	01-О034	6,00	асфальт	Закрытая	Металл	2	1,10	Пластик	-	-	-	0	-	-	существующая	Да
2935	Городской округ город Липецк	городское поселение город Липецк	Орел-Тамбов 116/294 км федеральной а/д трассы	-	-	52.65938	39.57302	нет данных	нет данных	-	-	АО "ЭкоПром-Липецк"	4825037859	01-О035	3,00	асфальт	Открытая	Без ограждения	1	0,75	Металл	-	-	-	0	-	-	существующая	Да
2936	Городской округ город Липецк	городское поселение город Липецк	Орёл-Тамбов 295км федеральной а/д трассы	-	-	52.65955	39.59405	нет данных	нет данных	-	-	АО "ЭкоПром-Липецк"	4825037859	01-О036	6,00	железобетон	Закрытая	Металл	2	0,75	Металл	-	-	-	0	-	-	существующая	Да
2937	Городской округ город Липецк	городское поселение город Липецк	Орел-Тамбов 298 км федеральной а/д трассы	-	-	52.66006	39.63611	нет данных	нет данных	-	-	АО "ЭкоПром-Липецк"	4825037859	01-О037	6,00	асфальт	Открытая	Без ограждения	2	0,75	Металл	-	-	-	0	-	-	существующая	Да
2938	Городской округ город Липецк	городское поселение город Липецк	Орел-Тамбов 299 км федеральной а/д трассы	-	-	52.65853	39.64509	нет данных	нет данных	-	-	АО "ЭкоПром-Липецк"	4825037859	01-О038	3,00	асфальт	Открытая	Без ограждения	1	0,75	Металл	-	-	-	0	-	-	существующая	Да
2939	Городской округ город Липецк	городское поселение город Липецк	Орел-Тамбов 299 км федеральной а/д трассы	-	-	52.65669	39.64449	нет данных	нет данных	-	-	АО "ЭкоПром-Липецк"	4825037859	01-О039	3,00	асфальт	Открытая	Без ограждения	1	0,75	Металл	-	-	-	0	-	-	существующая	Да
2940	Городской округ город Липецк	городское поселение город Липецк	Орел-Тамбов 299 км федеральной а/д трассы	-	-	52.65812	39.64619	нет данных	нет данных	-	-	АО "ЭкоПром-Липецк"	4825037859	01-О040	3,00	асфальт	Открытая	Без ограждения	1	0,75	Металл	-	-	-	0	-	-	существующая	Да

Приложение 1 к приказу управления экологии и природных ресурсов Липецкой области
«Приложение А6. Реестр контейнерных площадок (по данным ОМС)

№ п/п	Данные о нахождении мест (площадок) накопления твердых коммунальных отходов							Данные о собственниках мест (площадок) накопления твердых коммунальных отходов				Организация (ИП), оказывающая услуги по сбору и транспортированию ТКО		Данные о технических характеристиках мест (площадок) накопления твердых коммунальных отходов					Контейнеры для несортированных отходов			Контейнеры для утилизируемых отходов (раздельный сбор)			Контейнеры для сбора крупногабаритных отходов			Статус (существующая/планируемая)	Совместное использование с другими МКД
	Муниципальное образование	Населенный пункт	Улица	Дом	Корпус/Строение	Широта	Долгота	Организационно-правовая форма балансодержателя (юридическое лицо - ЮЛ; индивидуальный предприниматель - ИП; физическое лицо - ФЛ)	для ЮЛ - Полное наименование организации для ИП - Фамилия, Имя, Отчество для ФЛ - Фамилия, Имя, Отчество	ИНН	ОГРН	Наименование	ИНН	Номер контейнерной площадки	Площадь, кв.м.	Тип подстилающей поверхности	Вид площадки	Материал ограждения	Кол-во	Емкость (отдельного контейнера)	Материал контейнера	Кол-во	Емкость (отдельного контейнера)	Материал контейнера	Кол-во	Емкость (отдельного контейнера) м3	Материал контейнера		
2941	Городской округ город Липецк	городское поселение город Липецк	Орловская	31	-	52.62142	39.613188	нет данных	нет данных	-	-	АО "ЭкоПром-Липецк"	4825037859	01-О041	6,00	бетон	Закрытая	Металл	2	1,10	Пластик	-	-	-	0	-	-	существующая	Да
2942	Городской округ город Липецк	городское поселение город Липецк	Осенний проезд	1	-	52.590888	39.619275	ЮЛ	общедолевая собственность собственников помещений МКД, в управлении управляющей компании	-	-	АО "ЭкоПром-Липецк"	4825037859	01-О042	9,00	железобетон	Закрытая	Металл	3	1,10	Пластик	1	0.9	Металл	0	-	-	существующая	Да
2943	Городской округ город Липецк	городское поселение город Липецк	Осенний проезд	1	А	52.59187	39.62502	нет данных	нет данных	-	-	АО "ЭкоПром-Липецк"	4825037859	01-О043	3,00	асфальт	Открытая	Без ограждения	1	0,75	Металл	-	-	-	0	-	-	существующая	Да
2944	Городской округ город Липецк	городское поселение город Липецк	Осенний проезд	1	А	52.59142	39.62574	нет данных	нет данных	-	-	АО "ЭкоПром-Липецк"	4825037859	01-О044	6,00	асфальт	Открытая	Без ограждения	2	0,75	Металл	-	-	-	0	-	-	существующая	Да
2945	Городской округ город Липецк	городское поселение город Липецк	Осенний проезд	1	В	52.59159	39.62538	нет данных	нет данных	-	-	АО "ЭкоПром-Липецк"	4825037859	01-О045	3,00	асфальт	Открытая	Без ограждения	1	0,75	Металл	-	-	-	0	-	-	существующая	Да
2946	Городской округ город Липецк	городское поселение город Липецк	Осенний проезд	2	А	52.590687	39.621614	ЮЛ	общедолевая собственность собственников помещений МКД, в управлении управляющей компании	-	-	АО "ЭкоПром-Липецк"	4825037859	01-О046	6,00	асфальт	Закрытая	Металл	2	1,10	Пластик	1	0.9	Металл	0	-	-	существующая	Да
2947	Городской округ город Липецк	городское поселение город Липецк	Осенний проезд	3	А	52.59158	39.62671	нет данных	нет данных	-	-	АО "ЭкоПром-Липецк"	4825037859	01-О047	3,00	асфальт	Открытая	Без ограждения	1	0,75	Металл	-	-	-	0	-	-	существующая	Да
2948	Городской округ город Липецк	городское поселение город Липецк	Папина	3	-	52.59401	39.55182	нет данных	нет данных	-	-	АО "ЭкоПром-Липецк"	4825037859	01-П007	3,00	асфальт	Открытая	Без ограждения	1	1,10	Пластик	-	-	-	0	-	-	существующая	Да
2949	Городской округ город Липецк	городское поселение город Липецк	Осенний проезд	6	-	52.591026	39.621027	ЮЛ	общедолевая собственность собственников помещений МКД, в управлении управляющей компании	-	-	АО "ЭкоПром-Липецк"	4825037859	01-О048	9,00	железобетон	Закрытая	железобетон	3	1,10	Пластик	1	0.9	Металл	0	-	-	существующая	Да
2950	Городской округ город Липецк	городское поселение город Липецк	Осенний проезд	6	А	52.59168	39.62146	ЮЛ	Администрация города Липецка, постоянное (бессрочное) пользование Муниципальное бюджетное дошкольное об разовательное учреждение № 42 г. Липецка	-	-	АО "ЭкоПром-Липецк"	4825037859	01-О049	3,00	железобетон	Открытая	Без ограждения	1	1,10	Пластик	1	0.9	Металл	0	-	-	существующая	Да
2951	Городской округ город Липецк	городское поселение город Липецк	Осенний проезд	8	-	52.591283	39.6226	ЮЛ	общедолевая собственность собственников помещений МКД, в управлении управляющей компании	-	-	АО "ЭкоПром-Липецк"	4825037859	01-О050	9,00	железобетон	Закрытая	железобетон	3	1,10	Пластик	1	0.9	Металл	0	-	-	существующая	Да

Приложение 1 к приказу управления экологии и природных ресурсов Липецкой области
«Приложение А6. Реестр контейнерных площадок (по данным ОМС)

№ п/п	Данные о нахождении мест (площадок) накопления твердых коммунальных отходов							Данные о собственниках мест (площадок) накопления твердых коммунальных отходов				Организация (ИП), оказывающая услуги по сбору и транспортированию ТКО		Данные о технических характеристиках мест (площадок) накопления твердых коммунальных отходов					Контейнеры для несортированных отходов			Контейнеры для утилизируемых отходов (раздельный сбор)			Контейнеры для сбора крупногабаритных отходов			Статус (существующая/планируемая)	Совместное использование с другими МКД
	Муниципальное образование	Населенный пункт	Улица	Дом	Корпус/Строение	Широта	Долгота	Организационно-правовая форма балансодержателя (юридическое лицо - ЮЛ; индивидуальный предприниматель - ИП; физическое лицо - ФЛ)	для ЮЛ - Полное наименование организации для ИП - Фамилия, Имя, Отчество для ФЛ - Фамилия, Имя, Отчество	ИНН	ОГРН	Наименование	ИНН	Номер контейнерной площадки	Площадь, кв.м.	Тип подстилающей поверхности	Вид площадки	Материал ограждения	Кол-во	Емкость (отдельного контейнера)	Материал контейнера	Кол-во	Емкость (отдельного контейнера)	Материал контейнера	Кол-во	Емкость (отдельного контейнера) м3	Материал контейнера		
2952	Городской округ город Липецк	городское поселение город Липецк	Осенний проезд	14	-	52.591945	39.623721	ЮЛ	общедолевая собственность собственников помещений МКД, в управлении управляющей компании	-	-	АО "ЭкоПром-Липецк"	4825037859	01-О051	9,00	железобетон	Закрытая	Металл	3	1,10	Пластик	1	0.9	Металл	0	-	-	существующая	Да
2953	Городской округ город Липецк	городское поселение город Липецк	Осипенко	12	-	52.57828	39.61401	нет данных	нет данных	-	-	АО "ЭкоПром-Липецк"	4825037859	01-О052	6,00	бетон	Открытая	Без ограждения	2	0,75	Металл	-	-	-	0	-	-	существующая	Да
2954	Городской округ город Липецк	городское поселение город Липецк	Осипенко	18	-	52.57769	39.60921	ЮЛ	Администрация города Липецка, постоянное (бессрочное) пользование Муниципальное учреждение "Липецкий дом музыки"	-	-	АО "ЭкоПром-Липецк"	4825037859	01-О053	3,00	бетон	Закрытая	Металл	1	0,75	Металл	-	-	-	0	-	-	существующая	Да
2955	Городской округ город Липецк	городское поселение город Липецк	Осипенко	20	-	52.57697	39.60871	ЮЛ	Администрация города Липецка, постоянное (бессрочное) пользование Муниципальное бюджетное учреждение "Липецкгорсвет"	-	-	АО "ЭкоПром-Липецк"	4825037859	01-О054	3,00	асфальт	Открытая	Без ограждения	1	0,75	Металл	-	-	-	0	-	-	существующая	Да
2956	Городской округ город Липецк	городское поселение город Липецк	Суворова	14	-	52.57926	39.61474	нет данных	нет данных	-	-	АО "ЭкоПром-Липецк"	4825037859	01-О055	3,00	железобетон	Закрытая	Металл	1	0,75	Металл	-	-	-	0	-	-	существующая	Да
2957	Городской округ город Липецк	городское поселение город Липецк	Осканова	1	-	52.597888	39.489597	ЮЛ	общедолевая собственность собственников помещений МКД, в управлении управляющей компании	-	-	АО "ЭкоПром-Липецк"	4825037859	01-О056	15,00	асфальт	Закрытая	Металл	5	1,10	Пластик	1	0.9	Металл	0	-	-	существующая	Да
2958	Городской округ город Липецк	городское поселение город Липецк	Осканова	2	-	52.597765	39.488457	ЮЛ	общедолевая собственность собственников помещений МКД, в управлении управляющей компании	-	-	АО "ЭкоПром-Липецк"	4825037859	01-О057	9,00	асфальт	Открытая	Без ограждения	3	1,10	Пластик	-	-	-	0	-	-	существующая	Да
2959	Городской округ город Липецк	городское поселение город Липецк	Осканова	4	-	52.59621	39.48878	ЮЛ	Администрация города Липецка, постоянное (бессрочное) пользование Муниципальное автономное общеобразовательное учреждение средняя ШКОЛА № 60	-	-	АО "ЭкоПром-Липецк"	4825037859	01-О058	6,00	асфальт	Закрытая	Металл	2	1,10	Пластик	-	-	-	0	-	-	существующая	Да
2960	Городской округ город Липецк	городское поселение город Липецк	Осканова	6	-	52.594312	39.487686	ЮЛ	общедолевая собственность собственников помещений МКД, в управлении управляющей компании	-	-	АО "ЭкоПром-Липецк"	4825037859	01-О059	12,00	асфальт	Закрытая	Металл	4	1,10	Пластик	1	0.9	Металл	0	-	-	существующая	Да
2961	Городской округ город Липецк	городское поселение город Липецк	Осканова	7	-	52.593447	39.489058	ЮЛ	общедолевая собственность собственников помещений МКД, в управлении управляющей компании	-	-	АО "ЭкоПром-Липецк"	4825037859	01-О060	12,00	асфальт	Закрытая	Металл	4	1,10	Пластик	1	0.9	Металл	0	-	-	существующая	Да
2962	Городской округ город Липецк	городское поселение город Липецк	Осканова	12	-	52.59782	39.48962	нет данных	нет данных	-	-	АО "ЭкоПром-Липецк"	4825037859	01-О061	6,00	асфальт	Открытая	Без ограждения	2	1,10	Пластик	-	-	-	0	-	-	существующая	Да
2963	Городской округ город Липецк	городское поселение город Липецк	Островского	2	-	52.585006	39.616874	ЮЛ	общедолевая собственность собственников помещений МКД, в управлении управляющей компании	-	-	АО "ЭкоПром-Липецк"	4825037859	01-О062	18,00	асфальт	Закрытая	Металл	6	1,10	Пластик	1	0.9	Металл	1	4,00	Металл	существующая	Да

Приложение 1 к приказу управления экологии и природных ресурсов Липецкой области
«Приложение А6. Реестр контейнерных площадок (по данным ОМС)

№ п/п	Данные о нахождении мест (площадок) накопления твердых коммунальных отходов							Данные о собственниках мест (площадок) накопления твердых коммунальных отходов				Организация (ИП), оказывающая услуги по сбору и транспортированию ТКО		Данные о технических характеристиках мест (площадок) накопления твердых коммунальных отходов					Контейнеры для несортированных отходов			Контейнеры для утилизируемых отходов (раздельный сбор)			Контейнеры для сбора крупногабаритных отходов			Статус (существующая/планируемая)	Совместное использование с другими МКД
	Муниципальное образование	Населенный пункт	Улица	Дом	Корпус/Строение	Широта	Долгота	Организационно-правовая форма балансодержателя (юридическое лицо - ЮЛ; индивидуальный предприниматель - ИП; физическое лицо - ФЛ)	для ЮЛ - Полное наименование организации для ИП - Фамилия, Имя, Отчество для ФЛ - Фамилия, Имя, Отчество	ИНН	ОГРН	Наименование	ИНН	Номер контейнерной площадки	Площадь, кв.м.	Тип подстилающей поверхности	Вид площадки	Материал ограждения	Кол-во	Емкость (отдельного контейнера)	Материал контейнера	Кол-во	Емкость (отдельного контейнера)	Материал контейнера	Кол-во	Емкость (отдельного контейнера) м3	Материал контейнера		
2964	Городской округ город Липецк	городское поселение город Липецк	Орджоникидзе	37	-	52.595674	39.577788	ЮЛ	общедолевая собственность собственников помещений МКД, в управлении управляющей компании	-	-	АО "ЭкоПром-Липецк"	4825037859	01-О063	8,00	асфальт	Закрытая	Металл	1	1,10	Пластик	-	-	-	0	-	-	существующая	Да
2965	Городской округ город Липецк	городское поселение город Липецк	Окружная трасса Р-119	-	-	52.60826	39.477646	ФЛ	Герасимов М.А.	-	-	АО "ЭкоПром-Липецк"	4825037859	01-О064	13,00	бетон	Закрытая	Металл	2	1,10	Пластик	-	-	-	0	-	-	существующая	Да
2966	Городской округ город Липецк	городское поселение город Липецк	Папина	1	В	52.600941	39.56375	ЮЛ	общедолевая собственность собственников помещений МКД, в управлении управляющей компании	-	-	АО "ЭкоПром-Липецк"	4825037859	01-П001	28,00	асфальт	Закрытая	Металл	6	1,10	Пластик	1	0.9	Металл	1	8,00	Металл	существующая	Да
2967	Городской округ город Липецк	городское поселение город Липецк	Папина	2	1	52.60124	39.56323	нет данных	нет данных	-	-	АО "ЭкоПром-Липецк"	4825037859	01-П002	3,00	асфальт	Открытая	Без ограждения	1	1,10	Пластик	1	0.9	Металл	0	-	-	существующая	Да
2968	Городской округ город Липецк	городское поселение город Липецк	Папина	2	-	52.601357	39.562811	нет данных	нет данных	-	-	АО "ЭкоПром-Липецк"	4825037859	01-П003	3,00	асфальт	Открытая	Без ограждения	1	1,10	Пластик	-	-	-	0	-	-	существующая	Да
2969	Городской округ город Липецк	городское поселение город Липецк	Папина	2	А	52.6046	39.5661	нет данных	нет данных	-	-	АО "ЭкоПром-Липецк"	4825037859	01-П004	6,00	асфальт	Открытая	Без ограждения	2	1,10	Пластик	-	-	-	0	-	-	существующая	Да
2970	Городской округ город Липецк	городское поселение город Липецк	Папина	2	Б	52.60414	39.56532	нет данных	нет данных	-	-	АО "ЭкоПром-Липецк"	4825037859	01-П005	3,00	асфальт	Открытая	Без ограждения	1	0,75	Металл	-	-	-	0	-	-	существующая	Да
2971	Городской округ город Липецк	городское поселение город Липецк	Папина	2	В	52.59924	39.560403	ЮЛ	общедолевая собственность собственников помещений МКД, в управлении управляющей компании	-	-	АО "ЭкоПром-Липецк"	4825037859	01-П006	6,00	железобетон	Закрытая	кирпич	2	1,10	Пластик	1	0.9	Металл	0	-	-	существующая	Да
2972	Городской округ город Липецк	городское поселение город Липецк	Папина	3	А	52.59331	39.5507	нет данных	нет данных	-	-	АО "ЭкоПром-Липецк"	4825037859	01-П008	3,00	асфальт	Открытая	Без ограждения	1	1,10	Пластик	-	-	-	0	-	-	существующая	Да
2973	Городской округ город Липецк	городское поселение город Липецк	Папина	3	Б	52.59336	39.55157	нет данных	нет данных	-	-	АО "ЭкоПром-Липецк"	4825037859	01-П009	6,00	асфальт	Открытая	Без ограждения	2	0,75	Металл	-	-	-	0	-	-	существующая	Да
2974	Городской округ город Липецк	городское поселение город Липецк	Папина	4	-	52.59796	39.55821	ЮЛ	Администрация города Липецка, постоянное (бессрочное) пользование Муниципальное бюджетно с общеобразовательное учреждение СРЕДНЯЯ ШКОЛА № 45 имени Героя Советского Союза Павла Андреевича Папина	-	-	АО "ЭкоПром-Липецк"	4825037859	01-П010	3,00	асфальт	Открытая	Без ограждения	1	1,10	Пластик	-	-	-	0	-	-	существующая	Да
2975	Городской округ город Липецк	городское поселение город Липецк	Папина	4	1	52.59894	39.55679	ЮЛ	Администрация города Липецка, постоянное (бессрочное) пользование Муниципальное бюджетное дошкольное об разовательное учреждение № 119 г. Липецка	-	-	АО "ЭкоПром-Липецк"	4825037859	01-П011	6,00	асфальт	Закрытая	Металл	2	1,10	Пластик	1	0.9	Металл	0	-	-	существующая	Да
2976	Городской округ город Липецк	городское поселение город Липецк	Папина	4	А	52.599289	39.558751	нет данных	нет данных	-	-	АО "ЭкоПром-Липецк"	4825037859	01-П012	3,00	асфальт	Открытая	Без ограждения	1	0,75	Металл	-	-	-	0	-	-	существующая	Да
2977	Городской округ город Липецк	городское поселение город Липецк	Папина	5	-	52.59299	39.54972	нет данных	нет данных	-	-	АО "ЭкоПром-Липецк"	4825037859	01-П013	3,00	асфальт	Открытая	Без ограждения	1	1,10	Пластик	-	-	-	0	-	-	существующая	Да
2978	Городской округ город Липецк	городское поселение город Липецк	Папина	6	-	52.59749	39.5581	нет данных	нет данных	-	-	АО "ЭкоПром-Липецк"	4825037859	01-П014	6,00	асфальт	Открытая	Без ограждения	2	1,10	Пластик	-	-	-	0	-	-	существующая	Да
2979	Городской округ город Липецк	городское поселение город Липецк	Папина	8	-	52.59669	39.55625	ЮЛ	общедолевая собственность собственников помещений МКД, в управлении управляющей компании	-	-	АО "ЭкоПром-Липецк"	4825037859	01-П015	15,00	асфальт	Открытая	Без ограждения	5	1,10	Пластик	1	0.9	Металл	0	-	-	существующая	Да
2980	Городской округ город Липецк	городское поселение город Липецк	Папина	11	А	52.59754	39.55981	нет данных	нет данных	-	-	АО "ЭкоПром-Липецк"	4825037859	01-П016	9,00	асфальт	Открытая	Без ограждения	3	0,75	Металл	-	-	-	0	-	-	существующая	Да

Приложение 1 к приказу управления экологии и природных ресурсов Липецкой области
«Приложение А6. Реестр контейнерных площадок (по данным ОМС)

№ п/п	Данные о нахождении мест (площадок) накопления твердых коммунальных отходов							Данные о собственниках мест (площадок) накопления твердых коммунальных отходов				Организация (ИП), оказывающая услуги по сбору и транспортированию ТКО		Данные о технических характеристиках мест (площадок) накопления твердых коммунальных отходов					Контейнеры для несортированных отходов			Контейнеры для утилизируемых отходов (раздельный сбор)			Контейнеры для сбора крупногабаритных отходов			Статус (существующая/планируемая)	Совместное использование с другими МКД
	Муниципальное образование	Населенный пункт	Улица	Дом	Корпус/Строение	Широта	Долгота	Организационно-правовая форма балансодержателя (юридическое лицо - ЮЛ; индивидуальный предприниматель - ИП; физическое лицо - ФЛ)	для ЮЛ - Полное наименование организации для ИП - Фамилия, Имя, Отчество для ФЛ - Фамилия, Имя, Отчество	ИНН	ОГРН	Наименование	ИНН	Номер контейнерной площадки	Площадь, кв.м.	Тип подстилающей поверхности	Вид площадки	Материал ограждения	Кол-во	Емкость (отдельного контейнера)	Материал контейнера	Кол-во	Емкость (отдельного контейнера)	Материал контейнера	Кол-во	Емкость (отдельного контейнера) м3	Материал контейнера		
2981	Городской округ город Липецк	городское поселение город Липецк	Кладбище ЛТЗ	-	-	52.53172	39.59935	ЮЛ	МБУ "Ритуальные услуги г. Липецка"	-	-	АО "ЭкоПром-Липецк"	4825037859	01-П115/15	120,00	бетон	Открытая	Без ограждения	-	-	-	-	-	-	10	8,00	Металл	существующая	Да
2982	Городской округ город Липецк	городское поселение город Липецк	Папина	15	-	52.596494	39.558439	ЮЛ	общедолевая собственность собственников помещений МКД, в управлении управляющей компании	-	-	АО "ЭкоПром-Липецк"	4825037859	01-П017	9,00	железобетон	Закрытая	Металл	3	1,10	Пластик	1	0.9	Металл	0	-	-	существующая	Да
2983	Городской округ город Липецк	городское поселение город Липецк	Папина	17	А	52.59566	39.55793	нет данных	нет данных	-	-	АО "ЭкоПром-Липецк"	4825037859	01-П018	6,00	асфальт	Открытая	Без ограждения	2	1,10	Пластик	-	-	-	0	-	-	существующая	Да
2984	Городской округ город Липецк	городское поселение город Липецк	Петра Великого	7	-	52.60303	39.60441	нет данных	нет данных	-	-	АО "ЭкоПром-Липецк"	4825037859	01-П053	3,00	асфальт	Открытая	Без ограждения	1	1,10	Пластик	-	-	-	0	-	-	существующая	Да
2985	Городской округ город Липецк	городское поселение город Липецк	Папина	19	Б	52.595352	39.556889	ЮЛ	общедолевая собственность собственников помещений МКД, в управлении управляющей компании	-	-	АО "ЭкоПром-Липецк"	4825037859	01-П019	12,00	железобетон	Закрытая	Металл	4	1,10	Пластик	1	0.9	Металл	0	-	-	существующая	Да
2986	Городской округ город Липецк	городское поселение город Липецк	Папина	19	В	52.59443	39.5572	нет данных	нет данных	-	-	АО "ЭкоПром-Липецк"	4825037859	01-П020	6,00	асфальт	Открытая	Без ограждения	2	0,75	Металл	-	-	-	0	-	-	существующая	Да
2987	Городской округ город Липецк	городское поселение город Липецк	Папина	31	Б	52.590789	39.54981	ЮЛ	общедолевая собственность собственников помещений МКД, в управлении управляющей компании	-	-	АО "ЭкоПром-Липецк"	4825037859	01-П021	18,00	железобетон	Закрытая	Металл	6	1,10	Пластик	1	0.9	Металл	0	-	-	существующая	Да
2988	Городской округ город Липецк	городское поселение город Липецк	Папина	35	-	52.589649	39.550411	ЮЛ	общедолевая собственность собственников помещений МКД, в управлении управляющей компании	-	-	АО "ЭкоПром-Липецк"	4825037859	01-П022	15,00	железобетон	Закрытая	Металл	5	1,10	Пластик	1	0.9	Металл	0	-	-	существующая	Да
2989	Городской округ город Липецк	городское поселение город Липецк	Парковая	2	-	52.582381	39.614472	ЮЛ	общедолевая собственность собственников помещений МКД, в управлении управляющей компании	-	-	АО "ЭкоПром-Липецк"	4825037859	01-П023	74,00	асфальт	Открытая	Без ограждения	5	1,10	Пластик	1	0.9	Металл	0	-	-	существующая	Да
2990	Городской округ город Липецк	городское поселение город Липецк	Парковая	5	-	52.58076	39.61456	ЮЛ	Администрация города Липецка, постоянное (бессрочное) пользование Муниципальное бюджетно е общеобразовательное учреждение Средняя	-	-	АО "ЭкоПром-Липецк"	4825037859	01-П024	6,00	металл	Открытая	Без ограждения	2	1,10	Пластик	1	0.9	Металл	0	-	-	существующая	Да
2991	Городской округ город Липецк	городское поселение город Липецк	Парковая	10	-	52.581534	39.610981	ЮЛ	общедолевая собственность собственников помещений МКД, в управлении управляющей компании	-	-	АО "ЭкоПром-Липецк"	4825037859	01-П025	93,00	асфальт	Открытая	Без ограждения	4	1,10	Пластик	1	0.9	Металл	1	8,00	Металл	существующая	Да
2992	Городской округ город Липецк	городское поселение город Липецк	Пархоменко	21	-	52.64108	39.63356	нет данных	нет данных	-	-	АО "ЭкоПром-Липецк"	4825037859	01-П026	3,00	асфальт	Открытая	Без ограждения	1	0,75	Металл	-	-	-	0	-	-	существующая	Да
2993	Городской округ город Липецк	городское поселение город Липецк	Пархоменко	31	-	52.63903	39.63078	нет данных	нет данных	-	-	АО "ЭкоПром-Липецк"	4825037859	01-П027	6,00	асфальт	Открытая	Без ограждения	2	0,75	Металл	-	-	-	0	-	-	существующая	Да
2994	Городской округ город Липецк	городское поселение город Липецк	Первомайская	2	-	52.60421	39.59895	нет данных	нет данных	-	-	АО "ЭкоПром-Липецк"	4825037859	01-П028	6,00	асфальт	Открытая	Без ограждения	2	1,10	Пластик	-	-	-	0	-	-	существующая	Да
2995	Городской округ город Липецк	городское поселение город Липецк	Первомайская	35	-	52.60308	39.59783	ЮЛ	общедолевая собственность собственников помещений МКД, в управлении управляющей компании	-	-	АО "ЭкоПром-Липецк"	4825037859	01-П029	6,00	асфальт	Открытая	Без ограждения	2	0,75	Металл	-	-	-	0	-	-	существующая	Да
2996	Городской округ город Липецк	городское поселение город Липецк	Первомайская	37	-	52.602952	39.596962	ЮЛ	общедолевая собственность собственников помещений МКД, в управлении управляющей компании	-	-	АО "ЭкоПром-Липецк"	4825037859	01-П030	6,00	асфальт	Открытая	Без ограждения	2	0,75	Металл	-	-	-	0	-	-	существующая	Да
2997	Городской округ город Липецк	городское поселение город Липецк	Первомайская	38	-	52.603088	39.586683	ЮЛ	общедолевая собственность собственников помещений МКД, в управлении управляющей компании	-	-	АО "ЭкоПром-Липецк"	4825037859	01-П031	12,00	железобетон	Закрытая	Металл	4	1,10	Пластик	-	-	-	0	-	-	существующая	Да

Приложение 1 к приказу управления экологии и природных ресурсов Липецкой области
«Приложение А6. Реестр контейнерных площадок (по данным ОМС)

№ п/п	Данные о нахождении мест (площадок) накопления твердых коммунальных отходов							Данные о собственниках мест (площадок) накопления твердых коммунальных отходов				Организация (ИП), оказывающая услуги по сбору и транспортированию ТКО		Данные о технических характеристиках мест (площадок) накопления твердых коммунальных отходов					Контейнеры для несортированных отходов			Контейнеры для утилизируемых отходов (раздельный сбор)			Контейнеры для сбора крупногабаритных отходов			Статус (существующая/планируемая)	Совместное использование с другими МКД
	Муниципальное образование	Населенный пункт	Улица	Дом	Корпус/Строение	Широта	Долгота	Организационно-правовая форма балансодержателя (юридическое лицо - ЮЛ; индивидуальный предприниматель - ИП; физическое лицо - ФЛ)	для ЮЛ - Полное наименование организации для ИП - Фамилия, Имя, Отчество для ФЛ - Фамилия, Имя, Отчество	ИНН	ОГРН	Наименование	ИНН	Номер контейнерной площадки	Площадь, кв.м.	Тип подстилающей поверхности	Вид площадки	Материал ограждения	Кол-во	Емкость (отдельного контейнера)	Материал контейнера	Кол-во	Емкость (отдельного контейнера)	Материал контейнера	Кол-во	Емкость (отдельного контейнера) м3	Материал контейнера		
2998	Городской округ город Липецк	городское поселение город Липецк	Первомайская	45	-	52.602587	39.595616	ЮЛ	общедолевая собственность собственников помещений МКД, в управлении управляющей компании	-	-	АО "ЭкоПром-Липецк"	4825037859	01-П032	6,00	асфальт	Закрытая	кирпич	2	1,10	Пластик	-	-	-	1	4,00	Металл	существующая	Да
2999	Городской округ город Липецк	городское поселение город Липецк	Первомайская	57	-	52.602522	39.592158	ЮЛ	общедолевая собственность собственников помещений МКД, в управлении управляющей компании	-	-	АО "ЭкоПром-Липецк"	4825037859	01-П033	12,00	асфальт	Закрытая	Металл	4	1,10	Пластик	1	0.9	Металл	1	4,00	Металл	существующая	Да
3000	Городской округ город Липецк	городское поселение город Липецк	Первомайская	58	-	52.60341	39.58336	ЮЛ	Администрация города Липецка, постоянное (бессрочное) пользование Муниципальное бюджетно е общеобразовательное учреждение средняя школа № 2 г. Липецка	-	-	АО "ЭкоПром-Липецк"	4825037859	01-П034	3,00	железобетон	Закрытая	Металл	1	1,10	Пластик	-	-	-	0	-	-	существующая	Да
3001	Городской округ город Липецк	городское поселение город Липецк	Первомайская	59	-	52.60191	39.59088	ЮЛ	Администрация города Липецка, постоянное (бессрочное) пользование Муниципальное бюджетное учреждение центральный стадион	-	-	АО "ЭкоПром-Липецк"	4825037859	01-П035	15,00	асфальт	Открытая	Без ограждения	5	0,75	Металл	-	-	-	0	-	-	существующая	Да
3002	Городской округ город Липецк	городское поселение город Липецк	Первомайская	66	-	52.603313	39.581214	ЮЛ	общедолевая собственность собственников помещений МКД, в управлении управляющей компании	-	-	АО "ЭкоПром-Липецк"	4825037859	01-П036	18,00	асфальт	Закрытая	Металл	6	1,10	Пластик	1	0.9	Металл	0	-	-	существующая	Да
3003	Городской округ город Липецк	городское поселение город Липецк	Первомайская	78	-	52.6031	39.57833	нет данных	нет данных	-	-	АО "ЭкоПром-Липецк"	4825037859	01-П037	12,00	асфальт	Открытая	Без ограждения	4	0,75	Металл	-	-	-	0	-	-	существующая	Да
3004	Городской округ город Липецк	городское поселение город Липецк	Первомайская	81	-	52.602502	39.583185	ЮЛ	общедолевая собственность собственников помещений МКД, в управлении управляющей компании	-	-	АО "ЭкоПром-Липецк"	4825037859	01-П038	9,00	асфальт	Открытая	Без ограждения	3	1,10	Пластик	1	0.9	Металл	0	-	-	существующая	Да
3005	Городской округ город Липецк	городское поселение город Липецк	Первомайская	121	-	52.602377	39.57624	ЮЛ	общедолевая собственность собственников помещений МКД, в управлении управляющей компании	-	-	АО "ЭкоПром-Липецк"	4825037859	01-П039	6,00	асфальт	Закрытая	Металл	2	1,10	Пластик	-	-	-	0	-	-	существующая	Да
3006	Городской округ город Липецк	городское поселение город Липецк	Петра Смородина	1	-	52.59291	39.54178	нет данных	нет данных	-	-	АО "ЭкоПром-Липецк"	4825037859	01-П054	3,00	асфальт	Закрытая	Металл	1	1,10	Пластик	-	-	-	0	-	-	существующая	Да
3007	Городской округ город Липецк	городское поселение город Липецк	Передельческая	3	-	52.57055	39.67528	нет данных	нет данных	-	-	АО "ЭкоПром-Липецк"	4825037859	01-П040	12,00	асфальт	Открытая	Без ограждения	4	0,75	Металл	-	-	-	0	-	-	существующая	Да
3008	Городской округ город Липецк	городское поселение город Липецк	Передельческая	5	-	52.56889	39.68077	нет данных	нет данных	-	-	АО "ЭкоПром-Липецк"	4825037859	01-П041	9,00	асфальт	Открытая	Без ограждения	3	0,75	Металл	-	-	-	0	-	-	существующая	Да
3009	Городской округ город Липецк	городское поселение город Липецк	Перова	2	А	52.60408	39.55806	нет данных	нет данных	-	-	АО "ЭкоПром-Липецк"	4825037859	01-П042	3,00	асфальт	Открытая	Без ограждения	1	0,75	Металл	-	-	-	0	-	-	существующая	Да
3010	Городской округ город Липецк	городское поселение город Липецк	Перова	2	А	52.60372	39.55842	нет данных	нет данных	-	-	АО "ЭкоПром-Липецк"	4825037859	01-П043	9,00	асфальт	Закрытая	Металл	3	0,75	Металл	-	-	-	0	-	-	существующая	Да
3011	Городской округ город Липецк	городское поселение город Липецк	Перова	2	А	52.60345	39.55707	нет данных	нет данных	-	-	АО "ЭкоПром-Липецк"	4825037859	01-П044	6,00	асфальт	Закрытая	Металл	2	0,75	Металл	-	-	-	0	-	-	существующая	Да
3012	Городской округ город Липецк	городское поселение город Липецк	Перова	2	В	52.60279	39.55885	нет данных	нет данных	-	-	АО "ЭкоПром-Липецк"	4825037859	01-П045	6,00	асфальт	Закрытая	Металл	2	0,75	Металл	-	-	-	0	-	-	существующая	Да

Приложение 1 к приказу управления экологии и природных ресурсов Липецкой области
«Приложение А6. Реестр контейнерных площадок (по данным ОМС)

№ п/п	Данные о нахождении мест (площадок) накопления твердых коммунальных отходов							Данные о собственниках мест (площадок) накопления твердых коммунальных отходов				Организация (ИП), оказывающая услуги по сбору и транспортированию ТКО		Данные о технических характеристиках мест (площадок) накопления твердых коммунальных отходов					Контейнеры для несортированных отходов			Контейнеры для утилизируемых отходов (раздельный сбор)			Контейнеры для сбора крупногабаритных отходов			Статус (существующая/планируемая)	Совместное использование с другими МКД
	Муниципальное образование	Населенный пункт	Улица	Дом	Корпус/Строение	Широта	Долгота	Организационно-правовая форма балансодержателя (юридическое лицо - ЮЛ; индивидуальный предприниматель - ИП; физическое лицо - ФЛ)	для ЮЛ - Полное наименование организации для ИП - Фамилия, Имя, Отчество для ФЛ - Фамилия, Имя, Отчество	ИНН	ОГРН	Наименование	ИНН	Номер контейнерной площадки	Площадь, кв.м.	Тип подстилающей поверхности	Вид площадки	Материал ограждения	Кол-во	Емкость (отдельного контейнера)	Материал контейнера	Кол-во	Емкость (отдельного контейнера)	Материал контейнера	Кол-во	Емкость (отдельного контейнера) м3	Материал контейнера		
3013	Измалковский муниципальный округ	д. Чаплыгино	Светлая	61	-	52.6814	38.1953	нет данных	нет данных	-	-	ООО "ТЭКО-Сервис"	6829005315	-	-	бетон	Открытая	данные отсутствуют	2	0,75	Металл	-	-	-	0	-	-	существующая	Нет
3014	Городской округ город Липецк	городское поселение город Липецк	Перова	2	Е	52.60323	39.55758	нет данных	нет данных	-	-	АО "ЭкоПром-Липецк"	4825037859	01-П046	3,00	асфальт	Открытая	Без ограждения	1	0,75	Металл	-	-	-	0	-	-	существующая	Да
3015	Городской округ город Липецк	городское поселение город Липецк	Пестеля	38	-	52.61435	39.54036	нет данных	нет данных	-	-	АО "ЭкоПром-Липецк"	4825037859	01-П047	6,00	асфальт	Открытая	Без ограждения	2	1,10	Пластик	-	-	-	0	-	-	существующая	Да
3016	Городской округ город Липецк	городское поселение город Липецк	Пестеля	38	2	52.61406	39.54228	нет данных	нет данных	-	-	АО "ЭкоПром-Липецк"	4825037859	01-П048	6,00	асфальт	Открытая	Без ограждения	2	0,75	Металл	-	-	-	0	-	-	существующая	Да
3017	Городской округ город Липецк	городское поселение город Липецк	Петра Великого	2	-	52.60232	39.60667	нет данных	нет данных	-	-	АО "ЭкоПром-Липецк"	4825037859	01-П049	6,00	асфальт	Открытая	Без ограждения	2	0,75	Металл	-	-	-	0	-	-	существующая	Да
3018	Городской округ город Липецк	городское поселение город Липецк	Петра Великого	3	-	52.60023	39.60703	ЮЛ	ООО "Тебойл Рус"	7743792870	1107746744038	АО "ЭкоПром-Липецк"	4825037859	01-П050	9,00	асфальт	Открытая	Без ограждения	3	0,75	Металл	-	-	-	0	-	-	существующая	Да
3019	Городской округ город Липецк	городское поселение город Липецк	Петра Великого	5	-	52.60106	39.60366	нет данных	нет данных	-	-	АО "ЭкоПром-Липецк"	4825037859	01-П051	15,00	асфальт	Открытая	Без ограждения	5	0,75	Металл	-	-	-	0	-	-	существующая	Да
3020	Городской округ город Липецк	городское поселение город Липецк	Петра Великого	6	-	52.60238	39.60094	ЮЛ	Администрация города Липецка, постоянное (бессрочное) пользование Муниципальное учреждение "Городской	-	-	АО "ЭкоПром-Липецк"	4825037859	01-П052	6,00	асфальт	Закрытая	Металл	2	1,10	Пластик	-	-	-	0	-	-	существующая	Да
3021	Городской округ город Липецк	городское поселение город Липецк	Петра Смородина	2	-	52.59324	39.539423	ЮЛ	общедолевая собственность собственников помещений МКД, в управлении управляющей компании	-	-	АО "ЭкоПром-Липецк"	4825037859	01-П055	15,00	бетон	Открытая	Без ограждения	5	1,10	Пластик	2	0.9. 1.1	Металл Пластик	0	-	-	существующая	Да
3022	Городской округ город Липецк	городское поселение город Липецк	Петра Смородина	3	-	52.592674	39.540945	ЮЛ	общедолевая собственность собственников помещений МКД, в управлении управляющей компании	-	-	АО "ЭкоПром-Липецк"	4825037859	01-П056	9,00	асфальт	Закрытая	кирпич	3	1,10	Пластик	1	0.9	Металл	0	-	-	существующая	Да
3023	Городской округ город Липецк	городское поселение город Липецк	Петра Смородина	5	А	52.591354	39.539958	ЮЛ	общедолевая собственность собственников помещений МКД, в управлении управляющей компании	-	-	АО "ЭкоПром-Липецк"	4825037859	01-П057	9,00	асфальт	Закрытая	кирпич	3	0,75	Металл	1	0.9	Металл	0	-	-	существующая	Да
3024	Городской округ город Липецк	городское поселение город Липецк	Петра Смородина	6	-	52.591394	39.537014	ЮЛ	общедолевая собственность собственников помещений МКД, в управлении управляющей компании	-	-	АО "ЭкоПром-Липецк"	4825037859	01-П058	12,00	бетон	Закрытая	Металл	4	1,10	Пластик	1	01.янв	Пластик	0	-	-	существующая	Да
3025	Городской округ город Липецк	городское поселение город Липецк	Петра Смородина	7	-	52.591365	39.541145	ЮЛ	общедолевая собственность собственников помещений МКД, в управлении управляющей компании	-	-	АО "ЭкоПром-Липецк"	4825037859	01-П059	12,00	асфальт	Закрытая	кирпич	4	1,10	Пластик	1	0.9	Металл	0	-	-	существующая	Да

Приложение 1 к приказу управления экологии и природных ресурсов Липецкой области
«Приложение А6. Реестр контейнерных площадок (по данным ОМС)

№ п/п	Данные о нахождении мест (площадок) накопления твердых коммунальных отходов							Данные о собственниках мест (площадок) накопления твердых коммунальных отходов				Организация (ИП), оказывающая услуги по сбору и транспортированию ТКО		Данные о технических характеристиках мест (площадок) накопления твердых коммунальных отходов					Контейнеры для несортированных отходов			Контейнеры для утилизируемых отходов (раздельный сбор)			Контейнеры для сбора крупногабаритных отходов			Статус (существующая/планируемая)	Совместное использование с другими МКД
	Муниципальное образование	Населенный пункт	Улица	Дом	Корпус/Строение	Широта	Долгота	Организационно-правовая форма балансодержателя (юридическое лицо - ЮЛ; индивидуальный предприниматель - ИП; физическое лицо - ФЛ)	для ЮЛ - Полное наименование организации для ИП - Фамилия, Имя, Отчество для ФЛ - Фамилия, Имя, Отчество	ИНН	ОГРН	Наименование	ИНН	Номер контейнерной площадки	Площадь, кв.м.	Тип подстилающей поверхности	Вид площадки	Материал ограждения	Кол-во	Емкость (отдельного контейнера)	Материал контейнера	Кол-во	Емкость (отдельного контейнера)	Материал контейнера	Кол-во	Емкость (отдельного контейнера) м3	Материал контейнера		
3026	Городской округ город Липецк	городское поселение город Липецк	Петра Смородина	8	-	52.59281	39.537427	ЮЛ	общедолевая собственность собственников помещений МКД, в управлении управляющей компании	-	-	АО "ЭкоПром-Липецк"	4825037859	01-П060	9,00	бетон	Открытая	Без ограждения	3	1,10	Пластик	1	01.янв	Пластик	0	-	-	существующая	Да
3027	Городской округ город Липецк	городское поселение город Липецк	Петра Смородина	9	-	52.590335	39.53955	ЮЛ	общедолевая собственность собственников помещений МКД, в управлении управляющей компании	-	-	АО "ЭкоПром-Липецк"	4825037859	01-П061	12,00	асфальт	Закрытая	кирпич	4	1,10	Пластик	1	0.9	Металл	0	-	-	существующая	Да
3028	Городской округ город Липецк	городское поселение город Липецк	Петра Смородина	9	А	52.591918	39.542139	ЮЛ	общедолевая собственность собственников помещений МКД, в управлении управляющей компании	-	-	АО "ЭкоПром-Липецк"	4825037859	01-П062	12,00	бетон	Закрытая	железобетон	4	1,10	Пластик	1	0.9	Металл	0	-	-	существующая	Да
3029	Городской округ город Липецк	городское поселение город Липецк	Петра Смородина	9	А	52.59078	39.54041	ЮЛ	общедолевая собственность собственников помещений МКД, в управлении управляющей компании	-	-	АО "ЭкоПром-Липецк"	4825037859	01-П063	3,00	асфальт	Закрытая	кирпич	1	1,10	Пластик	-	-	-	0	-	-	существующая	Да
3030	Городской округ город Липецк	городское поселение город Липецк	Петра Смородина	9	А	52.58972	39.53983	нет данных	нет данных	-	-	АО "ЭкоПром-Липецк"	4825037859	01-П064	3,00	асфальт	Закрытая	Металл	1	0,75	Металл	-	-	-	0	-	-	существующая	Да
3031	Городской округ город Липецк	городское поселение город Липецк	Петра Смородина	11	-	52.589935	39.539032	ЮЛ	общедолевая собственность собственников помещений МКД, в управлении управляющей компании	-	-	АО "ЭкоПром-Липецк"	4825037859	01-П065	12,00	асфальт	Закрытая	Металл	4	1,10	Пластик	1	0.9	Металл	0	-	-	существующая	Да
3032	Городской округ город Липецк	городское поселение город Липецк	Петра Смородина	12	В	52.591314	39.536175	ЮЛ	общедолевая собственность собственников помещений МКД, в управлении управляющей компании	-	-	АО "ЭкоПром-Липецк"	4825037859	01-П066	6,00	асфальт	Закрытая	Металл	2	1,10	Пластик	1	01.янв	Пластик	0	-	-	существующая	Да
3033	Городской округ город Липецк	городское поселение город Липецк	Петра Смородина	13	-	52.58944	39.53595	нет данных	нет данных	-	-	АО "ЭкоПром-Липецк"	4825037859	01-П067	6,00	асфальт	Закрытая	Металл	2	0,75	Металл	-	-	-	0	-	-	существующая	Да
3034	Городской округ город Липецк	городское поселение город Липецк	Петра Смородина	13	А	52.58955	39.53543	нет данных	нет данных	-	-	АО "ЭкоПром-Липецк"	4825037859	01-П068	21,00	асфальт	Закрытая	Металл	7	1,10	Пластик	-	-	-	0	-	-	существующая	Да
3035	Городской округ город Липецк	городское поселение город Липецк	Петра Смородина	13	Б	52.58968	39.53531	нет данных	нет данных	-	-	АО "ЭкоПром-Липецк"	4825037859	01-П069	3,00	асфальт	Закрытая	Металл	1	1,10	Пластик	-	-	-	0	-	-	существующая	Да
3036	Городской округ город Липецк	городское поселение город Липецк	Петра Смородина	14	-	52.592718	39.535342	ЮЛ	общедолевая собственность собственников помещений МКД, в управлении управляющей компании	-	-	АО "ЭкоПром-Липецк"	4825037859	01-П070	9,00	бетон	Закрытая	Металл	3	1,10	Пластик	2	0.9. 1.1	Металл Пластик	0	-	-	существующая	Да
3037	Городской округ город Липецк	городское поселение город Липецк	Петра Смородина	14	-	52.591268	39.533759	ЮЛ	общедолевая собственность собственников помещений МКД, в управлении управляющей компании	-	-	АО "ЭкоПром-Липецк"	4825037859	01-П071	9,00	бетон	Закрытая	Металл	3	1,10	Пластик	2	0.9. 1.1	Металл Пластик	0	-	-	существующая	Да
3038	Городской округ город Липецк	городское поселение город Липецк	Петра Смородина	16	-	52.590396	39.535609	ЮЛ	общедолевая собственность собственников помещений МКД, в управлении	-	-	АО "ЭкоПром-Липецк"	4825037859	01-П072	15,00	бетон	Закрытая	Металл	5	1,10	Пластик	2	0.9. 1.1	Металл Пластик	1	4,00	Металл	существующая	Да
3039	Городской округ город Липецк	городское поселение город Липецк	Петра Смородина	22	-	52.590265	39.533404	ЮЛ	общедолевая собственность собственников помещений МКД, в управлении управляющей компании	-	-	АО "ЭкоПром-Липецк"	4825037859	01-П073	9,00	бетон	Закрытая	Металл	3	1,10	Пластик	1	01.янв	Пластик	0	-	-	существующая	Да

Приложение 1 к приказу управления экологии и природных ресурсов Липецкой области
«Приложение А6. Реестр контейнерных площадок (по данным ОМС)

№ п/п	Данные о нахождении мест (площадок) накопления твердых коммунальных отходов							Данные о собственниках мест (площадок) накопления твердых коммунальных отходов				Организация (ИП), оказывающая услуги по сбору и транспортированию ТКО		Данные о технических характеристиках мест (площадок) накопления твердых коммунальных отходов					Контейнеры для несортированных отходов			Контейнеры для утилизируемых отходов (раздельный сбор)			Контейнеры для сбора крупногабаритных отходов			Статус (существующая/планируемая)	Совместное использование с другими МКД
	Муниципальное образование	Населенный пункт	Улица	Дом	Корпус/Строение	Широта	Долгота	Организационно-правовая форма балансодержателя (юридическое лицо - ЮЛ; индивидуальный предприниматель - ИП; физическое лицо - ФЛ)	для ЮЛ - Полное наименование организации для ИП - Фамилия, Имя, Отчество для ФЛ - Фамилия, Имя, Отчество	ИНН	ОГРН	Наименование	ИНН	Номер контейнерной площадки	Площадь, кв.м.	Тип подстилающей поверхности	Вид площадки	Материал ограждения	Кол-во	Емкость (отдельного контейнера)	Материал контейнера	Кол-во	Емкость (отдельного контейнера)	Материал контейнера	Кол-во	Емкость (отдельного контейнера) м3	Материал контейнера		
3040	Городской округ город Липецк	городское поселение город Липецк	Петра Смородина	24	-	52.589138	39.533962	ЮЛ	общедолевая собственность собственников помещений МКД, в управлении управляющей компании	-	-	АО "ЭкоПром-Липецк"	4825037859	01-П074	18,00	бетон	Закрытая	Металл	6	1,10	Пластик	2	0.9. 1.1	Металл Пластик	0	-	-	существующая	Да
3041	Городской округ город Липецк	городское поселение город Липецк	Петра Смородина	26	-	52.58971	39.53303	ЮЛ	Администрация города Липецка, постоянное (бессрочное) пользование Муниципальное	-	-	АО "ЭкоПром-Липецк"	4825037859	01-П075	3,00	железобетон	Закрытая	Металл	1	1,10	Пластик	-	-	-	0	-	-	существующая	Да
3042	Городской округ город Липецк	городское поселение город Липецк	Петровский проезд	1	-	52.60699	39.59755	нет данных	нет данных	-	-	АО "ЭкоПром-Липецк"	4825037859	01-П076	3,00	асфальт	Открытая	Без ограждения	1	0,75	Металл	-	-	-	0	-	-	существующая	Да
3043	Измалковский муниципальный округ	д. Чаплыгино	Светлая	65	-	52.679452	38.196891	нет данных	нет данных	-	-	ООО "ТЭКО-Сервис"	6829005315	-	1,60	бетон	Открытая	данные отсутствуют	2	0,75	Металл	-	-	-	0	-	-	существующая	Нет
3044	Городской округ город Липецк	городское поселение город Липецк	Писарева	3	А	52.533	39.75046	нет данных	нет данных	-	-	АО "ЭкоПром-Липецк"	4825037859	01-П077	3,00	асфальт	Закрытая	Металл	1	0,75	Металл	-	-	-	0	-	-	существующая	Да
3045	Городской округ город Липецк	городское поселение город Липецк	Писарева	4	А	52.532068	39.748542	ЮЛ	общедолевая собственность собственников помещений МКД, в управлении управляющей компании	-	-	АО "ЭкоПром-Липецк"	4825037859	01-П078	15,00	бетон	Открытая	Без ограждения	2	1,10	Пластик	-	-	-	1	8,00	Металл	существующая	Да
3046	Городской округ город Липецк	городское поселение город Липецк	Писарева	12	А	52.53147	39.74941	нет данных	нет данных	-	-	АО "ЭкоПром-Липецк"	4825037859	01-П079	3,00	асфальт	Закрытая	Металл	1	0,75	Металл	-	-	-	0	-	-	существующая	Да
3047	Городской округ город Липецк	городское поселение город Липецк	Писарева	16	-	52.53123	39.74997	нет данных	нет данных	-	-	АО "ЭкоПром-Липецк"	4825037859	01-П080	3,00	асфальт	Открытая	Без ограждения	1	0,75	Металл	-	-	-	0	-	-	существующая	Да
3048	Городской округ город Липецк	городское поселение город Липецк	Писарева	37	-	52.53033	39.75565	ЮЛ	Администрация города Липецка, постоянное (бессрочное) пользование Муниципальное бюджетно	-	-	АО "ЭкоПром-Липецк"	4825037859	01-П081	6,00	железобетон	Закрытая	Металл	2	0,75	Металл	-	-	-	0	-	-	существующая	Да
3049	Городской округ город Липецк	городское поселение город Липецк	Плеханова	1	-	52.61181	39.59638	нет данных	нет данных	-	-	АО "ЭкоПром-Липецк"	4825037859	01-П082	15,00	асфальт	Открытая	Без ограждения	5	0,75	Металл	-	-	-	0	-	-	существующая	Да
3050	Городской округ город Липецк	городское поселение город Липецк	Плеханова	1	Б	52.611754	39.594268	ЮЛ	общедолевая собственность собственников помещений МКД, в управлении управляющей компании	-	-	АО "ЭкоПром-Липецк"	4825037859	01-П083	6,00	железобетон	Закрытая	железобетон	2	0,75	Металл	-	-	-	0	-	-	существующая	Да
3051	Городской округ город Липецк	городское поселение город Липецк	Плеханова	3	-	52.611304	39.593761	ЮЛ	общедолевая собственность собственников помещений МКД, в управлении управляющей компании	-	-	АО "ЭкоПром-Липецк"	4825037859	01-П084	15,00	железобетон	Закрытая	железобетон	5	0,75	Металл	-	-	-	0	-	-	существующая	Да
3052	Городской округ город Липецк	городское поселение город Липецк	Плеханова	4	-	52.61162	39.5994	нет данных	нет данных	-	-	АО "ЭкоПром-Липецк"	4825037859	01-П085	9,00	асфальт	Открытая	Без ограждения	3	0,75	Металл	-	-	-	0	-	-	существующая	Да
3053	Городской округ город Липецк	городское поселение город Липецк	Плеханова	5	-	52.6116	39.59517	нет данных	нет данных	-	-	АО "ЭкоПром-Липецк"	4825037859	01-П086	6,00	железобетон	Открытая	Без ограждения	2	0,75	Металл	-	-	-	0	-	-	существующая	Да
3054	Городской округ город Липецк	городское поселение город Липецк	Плеханова	8	-	52.609882	39.596107	ЮЛ	общедолевая собственность собственников помещений МКД, в управлении управляющей компании	-	-	АО "ЭкоПром-Липецк"	4825037859	01-П087	15,00	железобетон	Закрытая	Металл	5	0,75	Металл	-	-	-	0	-	-	существующая	Да
3055	Городской округ город Липецк	городское поселение город Липецк	Плеханова	30	-	52.612612	39.600605	ЮЛ	общедолевая собственность собственников помещений МКД, в управлении управляющей компании	-	-	АО "ЭкоПром-Липецк"	4825037859	01-П088	15,00	железобетон	Закрытая	железобетон	5	0,75	Металл	-	-	-	0	-	-	существующая	Да
3056	Городской округ город Липецк	городское поселение город Липецк	Плеханова	51	А	52.61564	39.60106	ЮЛ	Администрация города Липецка, постоянное (бессрочное) пользование Муниципальное автономно е общеобразовательное учреждение «ЛИЦЕЙ 44»	-	-	АО "ЭкоПром-Липецк"	4825037859	01-П089	6,00	асфальт	Закрытая	Металл	2	1,10	Пластик	1	0.9	Металл	0	-	-	существующая	Да
3057	Городской округ город Липецк	городское поселение город Липецк	Плеханова	53	А	52.615519	39.603251	нет данных	нет данных	-	-	АО "ЭкоПром-Липецк"	4825037859	01-П090	3,00	асфальт	Открытая	Без ограждения	1	0,75	Металл	-	-	-	0	-	-	существующая	Да
3058	Городской округ город Липецк	городское поселение город Липецк	Плеханова	54	-	52.616323	39.607284	ЮЛ	общедолевая собственность собственников помещений МКД, в управлении управляющей компании	-	-	АО "ЭкоПром-Липецк"	4825037859	01-П091	18,00	железобетон	Закрытая	железобетон	6	0,75	Металл	-	-	-	0	-	-	существующая	Да
3059	Городской округ город Липецк	городское поселение город Липецк	Плеханова	72	-	52.61701	39.607695	нет данных	нет данных	-	-	АО "ЭкоПром-Липецк"	4825037859	01-П092	6,00	асфальт	Открытая	Без ограждения	2	1,10	Пластик	-	-	-	0	-	-	существующая	Да
3060	Городской округ город Липецк	городское поселение город Липецк	Победы пл	1	-	52.602764	39.5756	ЮЛ	общедолевая собственность собственников помещений МКД, в управлении управляющей компании	-	-	АО "ЭкоПром-Липецк"	4825037859	01-П093	9,00	асфальт	Закрытая	Металл	3	1,10	Пластик	1	0.9	Металл	0	-	-	существующая	Да

Приложение 1 к приказу управления экологии и природных ресурсов Липецкой области
«Приложение А6. Реестр контейнерных площадок (по данным ОМС)

№ п/п	Данные о нахождении мест (площадок) накопления твердых коммунальных отходов							Данные о собственниках мест (площадок) накопления твердых коммунальных отходов				Организация (ИП), оказывающая услуги по сбору и транспортированию ТКО		Данные о технических характеристиках мест (площадок) накопления твердых коммунальных отходов					Контейнеры для несортированных отходов			Контейнеры для утилизируемых отходов (раздельный сбор)			Контейнеры для сбора крупногабаритных отходов			Статус (существующая/планируемая)	Совместное использование с другими МКД
	Муниципальное образование	Населенный пункт	Улица	Дом	Корпус/Строение	Широта	Долгота	Организационно-правовая форма балансодержателя (юридическое лицо - ЮЛ; индивидуальный предприниматель - ИП; физическое лицо - ФЛ)	для ЮЛ - Полное наименование организации для ИП - Фамилия, Имя, Отчество для ФЛ - Фамилия, Имя, Отчество	ИНН	ОГРН	Наименование	ИНН	Номер контейнерной площадки	Площадь, кв.м.	Тип подстилающей поверхности	Вид площадки	Материал ограждения	Кол-во	Емкость (отдельного контейнера)	Материал контейнера	Кол-во	Емкость (отдельного контейнера)	Материал контейнера	Кол-во	Емкость (отдельного контейнера) м3	Материал контейнера		
3061	Городской округ город Липецк	городское поселение город Липецк	Победы пл	3	-	52.602168	39.575815	ЮЛ	общедолевая собственность собственников помещений МКД, в управлении управляющей компании	-	-	АО "ЭкоПром-Липецк"	4825037859	01-П094	9,00	асфальт	Закрытая	Металл	3	0,75	Металл	-	-	-	0	-	-	существующая	Да
3062	Городской округ город Липецк	городское поселение город Липецк	Победы пл	3	А	52.602799	39.571831	ЮЛ	общедолевая собственность собственников помещений МКД, в управлении	-	-	АО "ЭкоПром-Липецк"	4825037859	01-П095	39,00	асфальт	Закрытая	Металл	13	1,10	Пластик	1	0.9	Металл	1	8,00	Металл	существующая	Да
3063	Городской округ город Липецк	городское поселение город Липецк	Победы пл	6	-	52.604641	39.571445	нет данных	нет данных	-	-	АО "ЭкоПром-Липецк"	4825037859	01-П096	21,00	асфальт	Открытая	Без ограждения	7	1,10	Пластик	-	-	-	0	-	-	существующая	Да
3064	Городской округ город Липецк	городское поселение город Липецк	Победы пл	6	1	52.60573	39.57244	нет данных	нет данных	-	-	АО "ЭкоПром-Липецк"	4825037859	01-П097	6,00	асфальт	Открытая	Без ограждения	2	0,75	Металл	-	-	-	0	-	-	существующая	Да
3065	Городской округ город Липецк	городское поселение город Липецк	Победы пл	8	-	52.60032	39.569672	нет данных	нет данных	-	-	АО "ЭкоПром-Липецк"	4825037859	01-П098	6,00	асфальт	Закрытая	Металл	2	0,75	Металл	-	-	-	0	-	-	существующая	Да
3066	Городской округ город Липецк	городское поселение город Липецк	Победы	5	-	52.599832	39.571836	ЮЛ	общедолевая собственность собственников помещений МКД, в управлении управляющей компании	-	-	АО "ЭкоПром-Липецк"	4825037859	01-П099	15,00	асфальт	Закрытая	Металл	5	1,10	Пластик	-	-	-	0	-	-	существующая	Да
3067	Городской округ город Липецк	городское поселение город Липецк	Российская	-	-	52.53739	39.78893	нет данных	нет данных	-	-	АО "ЭкоПром-Липецк"	4825037859	01-Р028	3,00	асфальт	Закрытая	Металл	1	0,75	Металл	-	-	-	0	-	-	существующая	Нет
3068	Городской округ город Липецк	городское поселение город Липецк	Победы	5	А	52.599559	39.574555	ЮЛ	общедолевая собственность собственников помещений МКД, в управлении	-	-	АО "ЭкоПром-Липецк"	4825037859	01-П100	15,00	асфальт	Закрытая	Металл	5	1,10	Пластик	-	-	-	0	-	-	существующая	Да
3069	Городской округ город Липецк	городское поселение город Липецк	Победы	7	-	52.598477	39.57201	ЮЛ	общедолевая собственность собственников помещений МКД, в управлении	-	-	АО "ЭкоПром-Липецк"	4825037859	01-П101	6,00	асфальт	Закрытая	Металл	2	1,10	Пластик	-	-	-	0	-	-	существующая	Да
3070	Городской округ город Липецк	городское поселение город Липецк	Победы	7	А	52.59929	39.57304	ЮЛ	Администрация города Липецка, постоянное (бессрочное) пользование Муниципальное бюджетное дошкольное об разовательное учреждение	-	-	АО "ЭкоПром-Липецк"	4825037859	01-П102	3,00	плитка	Закрытая	Металл	1	1,10	Пластик	-	-	-	0	-	-	существующая	Да
3071	Городской округ город Липецк	городское поселение город Липецк	Победы	8	-	52.60026	39.56968	ЮЛ	общедолевая собственность собственников помещений МКД, в управлении	-	-	АО "ЭкоПром-Липецк"	4825037859	01-П103	12,00	асфальт	Закрытая	Металл	4	1,10	Пластик	1	0.9	Металл	0	-	-	существующая	Да
3072	Городской округ город Липецк	городское поселение город Липецк	Победы	10	-	52.59877	39.567862	ЮЛ	общедолевая собственность собственников помещений МКД, в управлении	-	-	АО "ЭкоПром-Липецк"	4825037859	01-П104	12,00	асфальт	Закрытая	Металл	4	1,10	Пластик	1	0.9	Металл	0	-	-	существующая	Да
3073	Городской округ город Липецк	городское поселение город Липецк	Победы	15	-	52.59785	39.57097	ЮЛ	Администрация города Липецка, постоянное (бессрочное) пользование Муниципальное	-	-	АО "ЭкоПром-Липецк"	4825037859	01-П105	3,00	плитка	Закрытая	Металл	1	1,10	Пластик	-	-	-	0	-	-	существующая	Да
3074	Городской округ город Липецк	городское поселение город Липецк	Победы	18	-	52.597415	39.56575	ЮЛ	общедолевая собственность собственников помещений МКД, в управлении управляющей компании	-	-	АО "ЭкоПром-Липецк"	4825037859	01-П106	12,00	железобетон	Закрытая	Металл	4	1,10	Пластик	1	0.9	Металл	0	-	-	существующая	Да
3075	Городской округ город Липецк	городское поселение город Липецк	Победы	19	-	52.598356	39.570465	ЮЛ	общедолевая собственность собственников помещений МКД, в управлении управляющей компании	-	-	АО "ЭкоПром-Липецк"	4825037859	01-П107	12,00	асфальт	Закрытая	Металл	4	1,10	Пластик	-	-	-	0	-	-	существующая	Да
3076	Городской округ город Липецк	городское поселение город Липецк	Победы	19	А	52.601022	39.573381	ЮЛ	общедолевая собственность собственников помещений МКД, в управлении управляющей компании	-	-	АО "ЭкоПром-Липецк"	4825037859	01-П108	15,00	асфальт	Закрытая	Металл	5	1,10	Пластик	1	0.9	Металл	0	-	-	существующая	Да
3077	Городской округ город Липецк	городское поселение город Липецк	Победы	22	-	52.597423	39.564149	ЮЛ	общедолевая собственность собственников помещений МКД, в управлении управляющей компании	-	-	АО "ЭкоПром-Липецк"	4825037859	01-П109	12,00	асфальт	Закрытая	Металл	4	1,10	Пластик	1	0.9	Металл	0	-	-	существующая	Да
3078	Городской округ город Липецк	городское поселение город Липецк	Победы	27	-	52.597519	39.569628	ЮЛ	общедолевая собственность собственников помещений МКД, в управлении	-	-	АО "ЭкоПром-Липецк"	4825037859	01-П110	21,00	асфальт	Закрытая	Металл	7	1,10	Пластик	1	0.9	Металл	0	-	-	существующая	Да
3079	Городской округ город Липецк	городское поселение город Липецк	Победы	29	-	52.59634	39.56785	нет данных	нет данных	-	-	АО "ЭкоПром-Липецк"	4825037859	01-П111	9,00	асфальт	Открытая	Без ограждения	3	1,10	Пластик	1	0.9	Металл	0	-	-	существующая	Да

Приложение 1 к приказу управления экологии и природных ресурсов Липецкой области
«Приложение А6. Реестр контейнерных площадок (по данным ОМС)

№ п/п	Данные о нахождении мест (площадок) накопления твердых коммунальных отходов							Данные о собственниках мест (площадок) накопления твердых коммунальных отходов				Организация (ИП), оказывающая услуги по сбору и транспортированию ТКО		Данные о технических характеристиках мест (площадок) накопления твердых коммунальных отходов					Контейнеры для несортированных отходов			Контейнеры для утилизируемых отходов (раздельный сбор)			Контейнеры для сбора крупногабаритных отходов			Статус (существующая/планируемая)	Совместное использование с другими МКД
	Муниципальное образование	Населенный пункт	Улица	Дом	Корпус/Строение	Широта	Долгота	Организационно-правовая форма балансодержателя (юридическое лицо - ЮЛ; индивидуальный предприниматель - ИП; физическое лицо - ФЛ)	для ЮЛ - Полное наименование организации для ИП - Фамилия, Имя, Отчество для ФЛ - Фамилия, Имя, Отчество	ИНН	ОГРН	Наименование	ИНН	Номер контейнерной площадки	Площадь, кв.м.	Тип подстилающей поверхности	Вид площадки	Материал ограждения	Кол-во	Емкость (отдельного контейнера)	Материал контейнера	Кол-во	Емкость (отдельного контейнера)	Материал контейнера	Кол-во	Емкость (отдельного контейнера) м3	Материал контейнера		
3080	Городской округ город Липецк	городское поселение город Липецк	Победы	47	-	52.59554	39.56677	нет данных	нет данных	-	-	АО "ЭкоПром-Липецк"	4825037859	01-П112	6,00	асфальт	Открытая	Без ограждения	2	0,75	Металл	-	-	-	0	-	-	существующая	Да
3081	Городской округ город Липецк	городское поселение город Липецк	Победы	47	А	52.59586	39.56774	ЮЛ	Администрация города Липецка, постоянное (бессрочное) пользование Муниципальное бюджетное дошкольное об разовательное учреждение № 78 г. Липецка	-	-	АО "ЭкоПром-Липецк"	4825037859	01-П113	3,00	асфальт	Открытая	Без ограждения	1	1,10	Пластик	-	-	-	0	-	-	существующая	Да
3082	Городской округ город Липецк	городское поселение город Липецк	Победы	49	-	52.59489	39.566249	ЮЛ	общедолевая собственность собственников помещений МКД, в управлении управляющей компании	-	-	АО "ЭкоПром-Липецк"	4825037859	01-П114	21,00	асфальт	Закрытая	Металл	7	1,10	Пластик	-	-	-	0	-	-	существующая	Да
3083	Городской округ город Липецк	городское поселение город Липецк	Победы	51	А	52.59499	39.56877	ЮЛ	Администрация города Липецка, постоянное (бессрочное) пользование Муниципальное бюджетное учреждение "Ритуальные услуги г.Липецка"	-	-	АО "ЭкоПром-Липецк"	4825037859	01-П115	6,00	асфальт	Открытая	Без ограждения	2	1,10	Пластик	-	-	-	0	-	-	существующая	Да
3084	Городской округ город Липецк	городское поселение город Липецк	Городское кладбище	-	-	52.65585	39.69418	ЮЛ	МБУ "Ритуальные услуги г. Липецка"	-	-	АО "ЭкоПром-Липецк"	4825037859	01-П115/1	276,00	бетон	Открытая	Без ограждения	-	-	-	-	-	-	23	8,00	Металл	существующая	Да
3085	Городской округ город Липецк	городское поселение город Липецк	Кладбище с Желтые Пески	-	-	52.70967	39.70739	ЮЛ	МБУ "Ритуальные услуги г. Липецка"	-	-	АО "ЭкоПром-Липецк"	4825037859	01-П115/10	12,00	бетон	Открытая	Без ограждения	-	-	-	-	-	-	1	8,00	Металл	существующая	Да
3086	Городской округ город Липецк	городское поселение город Липецк	Кладбище с Желтые Пески (новое)	-	-	52.69934	39.72933	ЮЛ	МБУ "Ритуальные услуги г. Липецка"	-	-	АО "ЭкоПром-Липецк"	4825037859	01-П115/11	144,00	бетон	Открытая	Без ограждения	-	-	-	-	-	-	12	8,00	Металл	существующая	Да
3087	Городской округ город Липецк	городское поселение город Липецк	кладбище	-	-	52.605831	39.568038	ЮЛ	МБУ "Ритуальные услуги г. Липецка"	-	-	АО "ЭкоПром-Липецк"	4825037859	01-П115/12	12,00	бетон	Открытая	Без ограждения	-	-	-	-	-	-	1	8,00	Металл	существующая	Да
3088	Городской округ город Липецк	городское поселение город Липецк	Евдокиевское кладбище	-	-	52.619683	39.592031	ЮЛ	МБУ "Ритуальные услуги г. Липецка"	-	-	АО "ЭкоПром-Липецк"	4825037859	01-П115/13	12,00	бетон	Открытая	Без ограждения	-	-	-	-	-	-	1	8,00	Металл	существующая	Да
3089	Городской округ город Липецк	городское поселение город Липецк	кладбище	-	-	52.639245	39.680898	ЮЛ	МБУ "Ритуальные услуги г. Липецка"	-	-	АО "ЭкоПром-Липецк"	4825037859	01-П115/14	24,00	бетон	Открытая	Без ограждения	-	-	-	-	-	-	2	8,00	Металл	существующая	Да
3090	Городской округ город Липецк	городское поселение город Липецк	Коровинское кладбище	-	-	52.57879	39.557762	ЮЛ	МБУ "Ритуальные услуги г. Липецка"	-	-	АО "ЭкоПром-Липецк"	4825037859	01-П115/16	12,00	бетон	Открытая	Без ограждения	-	-	-	-	-	-	1	8,00	Металл	существующая	Да
3091	Городской округ город Липецк	городское поселение город Липецк	Косыревское кладбище (старое)	-	-	52.60794	39.44087	ЮЛ	МБУ "Ритуальные услуги г. Липецка"	-	-	АО "ЭкоПром-Липецк"	4825037859	01-П115/2	276,00	бетон	Открытая	Без ограждения	-	-	-	-	-	-	23	8,00	Металл	существующая	Да
3092	Городской округ город Липецк	городское поселение город Липецк	Косыревское кладбище (новое)	-	-	52.600171	39.4504	ЮЛ	МБУ "Ритуальные услуги г. Липецка"	-	-	АО "ЭкоПром-Липецк"	4825037859	01-П115/3	504,00	бетон	Открытая	Без ограждения	-	-	-	-	-	-	42	8,00	Металл	существующая	Да
3093	Городской округ город Липецк	городское поселение город Липецк	кладбище	-	-	52.629557	39.636076	ЮЛ	МБУ "Ритуальные услуги г. Липецка"	-	-	АО "ЭкоПром-Липецк"	4825037859	01-П115/4	36,00	бетон	Открытая	Без ограждения	-	-	-	-	-	-	3	8,00	Металл	существующая	Да
3094	Городской округ город Липецк	городское поселение город Липецк	Кладбище НЛМК	-	-	52.57453	39.60073	ЮЛ	МБУ "Ритуальные услуги г. Липецка"	-	-	АО "ЭкоПром-Липецк"	4825037859	01-П115/5	12,00	бетон	Открытая	Без ограждения	-	-	-	-	-	-	1	8,00	Металл	существующая	Да
3095	Городской округ город Липецк	городское поселение город Липецк	Матырское кладбище	-	-	52.53147	39.78399	ЮЛ	МБУ "Ритуальные услуги г. Липецка"	-	-	АО "ЭкоПром-Липецк"	4825037859	01-П115/6	72,00	бетон	Открытая	Без ограждения	-	-	-	-	-	-	6	8,00	Металл	существующая	Да
3096	Городской округ город Липецк	городское поселение город Липецк	Кладбище Сырского Рудника	-	-	52.56778	39.4806	ЮЛ	МБУ "Ритуальные услуги г. Липецка"	-	-	АО "ЭкоПром-Липецк"	4825037859	01-П115/7	12,00	бетон	Открытая	Без ограждения	-	-	-	-	-	-	1	8,00	Металл	существующая	Да
3097	Городской округ город Липецк	городское поселение город Липецк	Кладбище с ССелки (старое)	-	-	52.658541	39.730074	ЮЛ	МБУ "Ритуальные услуги г. Липецка"	-	-	АО "ЭкоПром-Липецк"	4825037859	01-П115/8	24,00	бетон	Открытая	Без ограждения	-	-	-	-	-	-	2	8,00	Металл	существующая	Да
3098	Городской округ город Липецк	городское поселение город Липецк	Кладбище с Сселки (новое)	-	-	52.673714	39.763184	ЮЛ	МБУ "Ритуальные услуги г. Липецка"	-	-	АО "ЭкоПром-Липецк"	4825037859	01-П115/9	180,00	бетон	Открытая	Без ограждения	-	-	-	-	-	-	15	8,00	Металл	существующая	Да
3099	Городской округ город Липецк	городское поселение город Липецк	Победы	63	А	52.59271	39.562647	ЮЛ	общедолевая собственность собственников помещений МКД, в управлении управляющей компании	-	-	АО "ЭкоПром-Липецк"	4825037859	01-П116	15,00	асфальт	Закрытая	Металл	5	1,10	Пластик	-	-	-	0	-	-	существующая	Да
3100	Городской округ город Липецк	городское поселение город Липецк	Победы	69	А	52.59138	39.56128	нет данных	нет данных	-	-	АО "ЭкоПром-Липецк"	4825037859	01-П117	6,00	асфальт	Открытая	Без ограждения	2	0,75	Металл	-	-	-	0	-	-	существующая	Да
3101	Городской округ город Липецк	городское поселение город Липецк	Подгоренская	51	-	52.55435	39.51599	нет данных	нет данных	-	-	АО "ЭкоПром-Липецк"	4825037859	01-П150	12,00	асфальт	Открытая	Без ограждения	4	0,75	Металл	-	-	-	0	-	-	существующая	Да
3102	Городской округ город Липецк	городское поселение город Липецк	Победы	71	-	52.590927	39.560281	ЮЛ	общедолевая собственность собственников помещений МКД, в управлении управляющей компании	-	-	АО "ЭкоПром-Липецк"	4825037859	01-П118	12,00	асфальт	Закрытая	Металл	4	1,10	Пластик	1	0.9	Металл	0	-	-	существующая	Да
3103	Измалковский муниципальный округ	д. Чаплыгино	Светлая	11	-	52.678875	38.195907	нет данных	нет данных	-	-	ООО "ТЭКО-Сервис"	6829005315	-	0,80	бетон	Открытая	данные отсутствуют	1	0,75	Металл	-	-	-	0	-	-	существующая	Нет
3104	Городской округ город Липецк	городское поселение город Липецк	Победы	72	-	52.594251	39.56232	ЮЛ	общедолевая собственность собственников помещений МКД, в управлении управляющей компании	-	-	АО "ЭкоПром-Липецк"	4825037859	01-П119	12,00	асфальт	Закрытая	Металл	4	1,10	Пластик	-	-	-	0	-	-	существующая	Да

Приложение 1 к приказу управления экологии и природных ресурсов Липецкой области
«Приложение А6. Реестр контейнерных площадок (по данным ОМС)

№ п/п	Данные о нахождении мест (площадок) накопления твердых коммунальных отходов							Данные о собственниках мест (площадок) накопления твердых коммунальных отходов				Организация (ИП), оказывающая услуги по сбору и транспортированию ТКО		Данные о технических характеристиках мест (площадок) накопления твердых коммунальных отходов					Контейнеры для несортированных отходов			Контейнеры для утилизируемых отходов (раздельный сбор)			Контейнеры для сбора крупногабаритных отходов			Статус (существующая/планируемая)	Совместное использование с другими МКД
	Муниципальное образование	Населенный пункт	Улица	Дом	Корпус/Строение	Широта	Долгота	Организационно-правовая форма балансодержателя (юридическое лицо - ЮЛ; индивидуальный предприниматель - ИП; физическое лицо - ФЛ)	для ЮЛ - Полное наименование организации для ИП - Фамилия, Имя, Отчество для ФЛ - Фамилия, Имя, Отчество	ИНН	ОГРН	Наименование	ИНН	Номер контейнерной площадки	Площадь, кв.м.	Тип подстилающей поверхности	Вид площадки	Материал ограждения	Кол-во	Емкость (отдельного контейнера)	Материал контейнера	Кол-во	Емкость (отдельного контейнера)	Материал контейнера	Кол-во	Емкость (отдельного контейнера) м3	Материал контейнера		
3105	Городской округ город Липецк	городское поселение город Липецк	Победы	75	-	52.59056	39.559634	ЮЛ	общедолевая собственность собственников помещений МКД, в управлении управляющей компании	-	-	АО "ЭкоПром-Липецк"	4825037859	01-П120	9,00	железобетон	Закрытая	Металл	3	1,10	Пластик	1	0.9	Металл	0	-	-	существующая	Да
3106	Городской округ город Липецк	городское поселение город Липецк	Победы	79	-	52.590012	39.55905	ЮЛ	общедолевая собственность собственников помещений МКД, в управлении управляющей компании	-	-	АО "ЭкоПром-Липецк"	4825037859	01-П121	9,00	асфальт	Закрытая	Металл	3	1,10	Пластик	1	0.9	Металл	0	-	-	существующая	Да
3107	Городской округ город Липецк	городское поселение город Липецк	Победы	87	А	52.58885	39.55712	нет данных	нет данных	-	-	АО "ЭкоПром-Липецк"	4825037859	01-П122	6,00	асфальт	Открытая	Без ограждения	2	0,75	Металл	-	-	-	0	-	-	существующая	Да
3108	Городской округ город Липецк	городское поселение город Липецк	Победы	88	-	52.594288	39.561126	ЮЛ	общедолевая собственность собственников помещений МКД, в управлении управляющей компании	-	-	АО "ЭкоПром-Липецк"	4825037859	01-П123	9,00	железобетон	Закрытая	Металл	3	1,10	Пластик	1	0.9	Металл	0	-	-	существующая	Да
3109	Городской округ город Липецк	городское поселение город Липецк	Победы	90	А	52.594659	39.560496	ЮЛ	Администрация города Липецка, постоянное (бессрочное) пользование Муниципальное бюджетное дошкольное об разовательное учреждение № 8 г. Липецка	-	-	АО "ЭкоПром-Липецк"	4825037859	01-П124	6,00	асфальт	Закрытая	Металл	2	1,10	Пластик	1	0.9	Металл	0	-	-	существующая	Да
3110	Городской округ город Липецк	городское поселение город Липецк	Победы	91	-	52.584287	39.54667	ЮЛ	общедолевая собственность собственников помещений МКД, в управлении управляющей компании	-	-	АО "ЭкоПром-Липецк"	4825037859	01-П125	15,00	асфальт	Закрытая	Металл	5	1,10	Пластик	1	0.9	Металл	0	-	-	существующая	Да
3111	Городской округ город Липецк	городское поселение город Липецк	Победы	93	А	52.583713	39.545682	ЮЛ	общедолевая собственность собственников помещений МКД, в управлении управляющей компании	-	-	АО "ЭкоПром-Липецк"	4825037859	01-П127	15,00	асфальт	Закрытая	Металл	5	1,10	Пластик	1	0.9	Металл	0	-	-	существующая	Да
3112	Городской округ город Липецк	городское поселение город Липецк	Победы	94	-	52.5927	39.558785	ЮЛ	общедолевая собственность собственников помещений МКД, в управлении управляющей компании	-	-	АО "ЭкоПром-Липецк"	4825037859	01-П128	12,00	железобетон	Закрытая	Металл	4	1,10	Пластик	1	0.9	Металл	1	8,00	Металл	существующая	Да
3113	Городской округ город Липецк	городское поселение город Липецк	Победы	96	-	52.59189	39.55728	ЮЛ	Администрация города Липецка, постоянное (бессрочное) пользование Муниципальное автономно е общеобразовательное учреждение. Средняя общеобразовательная школ а № 17	-	-	АО "ЭкоПром-Липецк"	4825037859	01-П129	3,00	асфальт	Открытая	Без ограждения	1	0,75	Металл	-	-	-	0	-	-	существующая	Да
3114	Городской округ город Липецк	городское поселение город Липецк	Победы	103	-	52.57982	39.5389	ЮЛ	общедолевая собственность собственников помещений МКД, в управлении управляющей компании	-	-	АО "ЭкоПром-Липецк"	4825037859	01-П130	9,00	асфальт	Закрытая	Металл	3	1,10	Пластик	1	0.9	Металл	1	8,00	Металл	существующая	Да
3115	Городской округ город Липецк	городское поселение город Липецк	Победы	104	-	52.590187	39.5547	ЮЛ	общедолевая собственность собственников помещений МКД, в управлении управляющей компании	-	-	АО "ЭкоПром-Липецк"	4825037859	01-П131	9,00	асфальт	Закрытая	Металл	3	1,10	Пластик	-	-	-	0	-	-	существующая	Да
3116	Городской округ город Липецк	городское поселение город Липецк	Победы	108	-	52.587441	39.547448	ЮЛ	общедолевая собственность собственников помещений МКД, в управлении управляющей компании	-	-	АО "ЭкоПром-Липецк"	4825037859	01-П132	12,00	асфальт	Закрытая	Металл	4	1,10	Пластик	2	0.9. 1.1	Металл Пластик	0	-	-	существующая	Да
3117	Городской округ город Липецк	городское поселение город Липецк	Победы	110	-	52.586969	39.547609	ЮЛ	общедолевая собственность собственников помещений МКД, в управлении управляющей компании	-	-	АО "ЭкоПром-Липецк"	4825037859	01-П133	12,00	асфальт	Закрытая	Металл	4	1,10	Пластик	2	0.9. 1.1	Металл Пластик	0	-	-	существующая	Да
3118	Городской округ город Липецк	городское поселение город Липецк	Победы	110	1	52.586508	39.546269	ЮЛ	общедолевая собственность собственников помещений МКД, в управлении управляющей компании	-	-	АО "ЭкоПром-Липецк"	4825037859	01-П134	6,00	асфальт	Закрытая	Металл	2	1,10	Пластик	2	0.9. 1.1	Металл Пластик	0	-	-	существующая	Да
3119	Городской округ город Липецк	городское поселение город Липецк	Победы	112	-	52.586099	39.54446	ЮЛ	общедолевая собственность собственников помещений МКД, в управлении управляющей компании	-	-	АО "ЭкоПром-Липецк"	4825037859	01-П135	12,00	асфальт	Закрытая	Металл	4	1,10	Пластик	2	0.9. 1.1	Металл Пластик	0	-	-	существующая	Да

Приложение 1 к приказу управления экологии и природных ресурсов Липецкой области
«Приложение А6. Реестр контейнерных площадок (по данным ОМС)

№ п/п	Данные о нахождении мест (площадок) накопления твердых коммунальных отходов							Данные о собственниках мест (площадок) накопления твердых коммунальных отходов				Организация (ИП), оказывающая услуги по сбору и транспортированию ТКО		Данные о технических характеристиках мест (площадок) накопления твердых коммунальных отходов					Контейнеры для несортированных отходов			Контейнеры для утилизируемых отходов (раздельный сбор)			Контейнеры для сбора крупногабаритных отходов			Статус (существующая/планируемая)	Совместное использование с другими МКД
	Муниципальное образование	Населенный пункт	Улица	Дом	Корпус/Строение	Широта	Долгота	Организационно-правовая форма балансодержателя (юридическое лицо - ЮЛ; индивидуальный предприниматель - ИП; физическое лицо - ФЛ)	для ЮЛ - Полное наименование организации для ИП - Фамилия, Имя, Отчество для ФЛ - Фамилия, Имя, Отчество	ИНН	ОГРН	Наименование	ИНН	Номер контейнерной площадки	Площадь, кв.м.	Тип подстилающей поверхности	Вид площадки	Материал ограждения	Кол-во	Емкость (отдельного контейнера)	Материал контейнера	Кол-во	Емкость (отдельного контейнера)	Материал контейнера	Кол-во	Емкость (отдельного контейнера) м3	Материал контейнера		
3120	Городской округ город Липецк	городское поселение город Липецк	Победы	114	-	52.586221	39.543428	ЮЛ	общедолевая собственность собственников помещений МКД, в управлении управляющей компании	-	-	АО "ЭкоПром-Липецк"	4825037859	01-П136	6,00	асфальт	Закрытая	Металл	2	1,10	Пластик	2	0.9. 1.1	Металл Пластик	0	-	-	существующая	Да
3121	Городской округ город Липецк	городское поселение город Липецк	Победы	114	1	52.585633	39.544433	ЮЛ	общедолевая собственность собственников помещений МКД, в управлении управляющей компании	-	-	АО "ЭкоПром-Липецк"	4825037859	01-П137	3,00	асфальт	Закрытая	Металл	1	1,10	Пластик	2	0.9. 1.1	Металл Пластик	0	-	-	существующая	Да
3122	Городской округ город Липецк	городское поселение город Липецк	Победы	116	-	52.582649	39.539262	ЮЛ	общедолевая собственность собственников помещений МКД, в управлении управляющей компании	-	-	АО "ЭкоПром-Липецк"	4825037859	01-П138	12,00	асфальт	Закрытая	Металл	4	1,10	Пластик	2	0.9. 1.1	Металл Пластик	0	-	-	существующая	Да
3123	Городской округ город Липецк	городское поселение город Липецк	Победы	118	-	52.5829	39.537895	ЮЛ	общедолевая собственность собственников помещений МКД, в управлении управляющей компании	-	-	АО "ЭкоПром-Липецк"	4825037859	01-П139	18,00	асфальт	Закрытая	Металл	6	1,10	Пластик	2	0.9. 1.1	Металл Пластик	1	8,00	Металл	существующая	Да
3124	Городской округ город Липецк	городское поселение город Липецк	Победы	120	-	52.583096	39.53823	ЮЛ	общедолевая собственность собственников помещений МКД, в управлении управляющей компании	-	-	АО "ЭкоПром-Липецк"	4825037859	01-П140	15,00	асфальт	Закрытая	Металл	5	1,10	Пластик	2	0.9. 1.1	Металл Пластик	0	-	-	существующая	Да
3125	Городской округ город Липецк	городское поселение город Липецк	Победы	122	-	52.58324	39.53449	ЮЛ	Администрация города Липецка, постоянное (бессрочное) пользование Муниципальное бюджетное общеобразовательное учреждение СРЕДНЯЯ ШКОЛА № 70	-	-	АО "ЭкоПром-Липецк"	4825037859	01-П141	6,00	бетон	Закрытая	Металл	2	1,10	Пластик	1	0.9	Металл	0	-	-	существующая	Да
3126	Городской округ город Липецк	городское поселение город Липецк	Победы	124	-	52.58161	39.53856	нет данных	нет данных	-	-	АО "ЭкоПром-Липецк"	4825037859	01-П142	3,00	асфальт	Открытая	Без ограждения	1	0,75	Металл	-	-	-	0	-	-	существующая	Да
3127	Городской округ город Липецк	городское поселение город Липецк	Победы	126	-	52.58219	39.536186	ЮЛ	общедолевая собственность собственников помещений МКД, в управлении управляющей компании	-	-	АО "ЭкоПром-Липецк"	4825037859	01-П143	9,00	асфальт	Закрытая	Металл	3	1,10	Пластик	2	0.9. 1.1	Металл Пластик	1	8,00	Металл	существующая	Да
3128	Городской округ город Липецк	городское поселение город Липецк	Победы	128	-	52.581084	39.53606	ЮЛ	общедолевая собственность собственников помещений МКД, в управлении управляющей компании	-	-	АО "ЭкоПром-Липецк"	4825037859	01-П144	9,00	асфальт	Закрытая	Металл	3	1,10	Пластик	1	0.9	Металл	0	-	-	существующая	Да
3129	Городской округ город Липецк	городское поселение город Липецк	Победы	128	-	52.5804	39.53586	нет данных	нет данных	-	-	АО "ЭкоПром-Липецк"	4825037859	01-П145	3,00	асфальт	Закрытая	Металл	1	0,75	Металл	-	-	-	0	-	-	существующая	Да
3130	Городской округ город Липецк	городское поселение город Липецк	Победы	132	-	52.581251	39.535824	ЮЛ	общедолевая собственность собственников помещений МКД, в управлении управляющей компании	-	-	АО "ЭкоПром-Липецк"	4825037859	01-П146	15,00	асфальт	Закрытая	Металл	5	1,10	Пластик	1	01.янв	Пластик	0	-	-	существующая	Да
3131	Городской округ город Липецк	городское поселение город Липецк	Подгоренская	4	-	52.555829	39.515013	нет данных	нет данных	-	-	АО "ЭкоПром-Липецк"	4825037859	01-П147	3,00	асфальт	Открытая	Без ограждения	1	0,75	Металл	-	-	-	0	-	-	существующая	Да
3132	Городской округ город Липецк	городское поселение город Липецк	Подгоренская	12	-	52.55427	39.51529	нет данных	нет данных	-	-	АО "ЭкоПром-Липецк"	4825037859	01-П148	3,00	асфальт	Открытая	Без ограждения	1	0,75	Металл	-	-	-	0	-	-	существующая	Да
3133	Городской округ город Липецк	городское поселение город Липецк	Подгоренская	14	-	52.55424	39.51488	нет данных	нет данных	-	-	АО "ЭкоПром-Липецк"	4825037859	01-П149	3,00	асфальт	Открытая	Без ограждения	1	0,75	Металл	-	-	-	0	-	-	существующая	Да
3134	Городской округ город Липецк	городское поселение город Липецк	Пожарского	1	А	52.63786	39.66416	ЮЛ	Администрация города Липецка, постоянное (бессрочное) пользование МУНИЦИПАЛЬНОЕ УНИТАРНОЕ ПРЕДПРИЯТИЕ "АВАРИЙНО-ДИСПЕТЧЕРСКАЯ СЛУЖБА ГОРОДСКОГО ХОЗЯЙСТВА" Г.ЛИПЕЦКА (Аварийно - диспетчерская служба городского хозяйства МУП)	-	-	АО "ЭкоПром-Липецк"	4825037859	01-П151	6,00	асфальт	Открытая	Без ограждения	2	0,75	Металл	-	-	-	0	-	-	существующая	Да
3135	Городской округ город Липецк	городское поселение город Липецк	Пожарского	8	-	52.63504	39.66589	нет данных	нет данных	-	-	АО "ЭкоПром-Липецк"	4825037859	01-П152	3,00	асфальт	Открытая	Без ограждения	1	0,75	Металл	-	-	-	0	-	-	существующая	Да

Приложение 1 к приказу управления экологии и природных ресурсов Липецкой области
«Приложение А6. Реестр контейнерных площадок (по данным ОМС)

№ п/п	Данные о нахождении мест (площадок) накопления твердых коммунальных отходов							Данные о собственниках мест (площадок) накопления твердых коммунальных отходов				Организация (ИП), оказывающая услуги по сбору и транспортированию ТКО		Данные о технических характеристиках мест (площадок) накопления твердых коммунальных отходов					Контейнеры для несортированных отходов			Контейнеры для утилизируемых отходов (раздельный сбор)			Контейнеры для сбора крупногабаритных отходов			Статус (существующая/планируемая)	Совместное использование с другими МКД
	Муниципальное образование	Населенный пункт	Улица	Дом	Корпус/Строение	Широта	Долгота	Организационно-правовая форма балансодержателя (юридическое лицо - ЮЛ; индивидуальный предприниматель - ИП; физическое лицо - ФЛ)	для ЮЛ - Полное наименование организации для ИП - Фамилия, Имя, Отчество для ФЛ - Фамилия, Имя, Отчество	ИНН	ОГРН	Наименование	ИНН	Номер контейнерной площадки	Площадь, кв.м.	Тип подстилающей поверхности	Вид площадки	Материал ограждения	Кол-во	Емкость (отдельного контейнера)	Материал контейнера	Кол-во	Емкость (отдельного контейнера)	Материал контейнера	Кол-во	Емкость (отдельного контейнера) м3	Материал контейнера		
3136	Городской округ город Липецк	городское поселение город Липецк	Пожарского	40	-	52.640018	39.663607	ЮЛ	общедолевая собственность собственников помещений МКД, в управлении управляющей компании	-	-	АО "ЭкоПром-Липецк"	4825037859	01-П153	6,00	железобетон	Закрытая	Металл	2	1,10	Пластик	-	-	-	0	-	-	существующая	Да
3137	Городской округ город Липецк	городское поселение город Липецк	Полиграфическая	5	-	52.60053	39.52412	нет данных	нет данных	-	-	АО "ЭкоПром-Липецк"	4825037859	01-П154	18,00	железобетон	Открытая	Без ограждения	6	0,75	Металл	-	-	-	0	-	-	существующая	Да
3138	Городской округ город Липецк	городское поселение город Липецк	Полиграфическая	5	-	52.60094	39.52338	нет данных	нет данных	-	-	АО "ЭкоПром-Липецк"	4825037859	01-П155	6,00	асфальт	Открытая	Без ограждения	2	0,75	Металл	-	-	-	0	-	-	существующая	Да
3139	Городской округ город Липецк	городское поселение город Липецк	Полиграфическая	8	-	52.599528	39.519812	ЮЛ	общедолевая собственность собственников помещений МКД, в управлении управляющей компании	-	-	АО "ЭкоПром-Липецк"	4825037859	01-П156	6,00	железобетон	Закрытая	Металл	2	1,10	Пластик	2	0.9. 1.1	Металл Пластик	0	-	-	существующая	Да
3140	Городской округ город Липецк	городское поселение город Липецк	Полиграфическая	8	А	52.600303	39.519172	ЮЛ	общедолевая собственность собственников помещений МКД, в управлении управляющей компании	-	-	АО "ЭкоПром-Липецк"	4825037859	01-П157	6,00	железобетон	Закрытая	Металл	2	1,10	Пластик	2	0.9. 1.1	Металл Пластик	0	-	-	существующая	Да
3141	Городской округ город Липецк	городское поселение город Липецк	Полиграфическая	10	-	52.59959	39.521611	ЮЛ	общедолевая собственность собственников помещений МКД, в управлении управляющей компании	-	-	АО "ЭкоПром-Липецк"	4825037859	01-П158	12,00	железобетон	Закрытая	Металл	4	1,10	Пластик	2	0.9. 1.1	Металл Пластик	0	-	-	существующая	Да
3142	Городской округ город Липецк	городское поселение город Липецк	Полисадная	17	-	52.668	39.74665	ЮЛ	Администрация города Липецка, постоянное (бессрочное) пользование Муниципальное бюджетное дошкольное об разовательное учреждение № 37 г.Липецка	-	-	АО "ЭкоПром-Липецк"	4825037859	01-П159	6,00	асфальт	Открытая	Без ограждения	2	1,10	Пластик	1	0.9	Металл	0	-	-	существующая	Да
3143	Городской округ город Липецк	городское поселение город Липецк	Политехническая	1	-	52.604684	39.510017	ЮЛ	общедолевая собственность собственников помещений МКД, в управлении управляющей компании	-	-	АО "ЭкоПром-Липецк"	4825037859	01-П160	15,00	железобетон	Закрытая	Металл	5	1,10	Пластик	1	0.9	Металл	0	-	-	существующая	Да
3144	Городской округ город Липецк	городское поселение город Липецк	Политехническая	5	-	52.606033	39.510347	ЮЛ	общедолевая собственность собственников помещений МКД, в управлении управляющей компании	-	-	АО "ЭкоПром-Липецк"	4825037859	01-П161	9,00	железобетон	Закрытая	Металл	3	1,10	Пластик	-	-	-	0	-	-	существующая	Да
3145	Городской округ город Липецк	городское поселение город Липецк	Политехническая	7	-	52.606446	39.507914	ЮЛ	общедолевая собственность собственников помещений МКД, в управлении управляющей компании	-	-	АО "ЭкоПром-Липецк"	4825037859	01-П162	18,00	железобетон	Закрытая	Металл	6	1,10	Пластик	1	0.9	Металл	0	-	-	существующая	Да
3146	Городской округ город Липецк	городское поселение город Липецк	Политехническая	9	А	52.60801	39.50537	ЮЛ	Администрация города Липецка, постоянное (бессрочное) пользование Муниципальное автономно е общеобразовательное учреждение средняя общеобразовательная школ а № 29 города Липецка "Униве рситетская"	-	-	АО "ЭкоПром-Липецк"	4825037859	01-П163	3,00	асфальт	Открытая	Без ограждения	1	1,10	Пластик	1	0.9	Металл	0	-	-	существующая	Да
3147	Городской округ город Липецк	городское поселение город Липецк	Поперечный проезд	4	Б	52.61626	39.54041	нет данных	нет данных	-	-	АО "ЭкоПром-Липецк"	4825037859	01-П177	3,00	асфальт	Открытая	Без ограждения	1	0,75	Металл	-	-	-	0	-	-	существующая	Да
3148	Городской округ город Липецк	городское поселение город Липецк	Политехническая	13	-	52.608478	39.50671	ЮЛ	общедолевая собственность собственников помещений МКД, в управлении управляющей компании	-	-	АО "ЭкоПром-Липецк"	4825037859	01-П164	9,00	железобетон	Закрытая	Металл	3	1,10	Пластик	1	0.9	Металл	0	-	-	существующая	Да
3149	Городской округ город Липецк	городское поселение город Липецк	Поперечный проезд	1	-	52.6156	39.53826	нет данных	нет данных	-	-	АО "ЭкоПром-Липецк"	4825037859	01-П165	3,00	асфальт	Открытая	Без ограждения	1	0,75	Металл	-	-	-	0	-	-	существующая	Да
3150	Городской округ город Липецк	городское поселение город Липецк	Поперечный проезд	1	-	52.61498	39.53785	нет данных	нет данных	-	-	АО "ЭкоПром-Липецк"	4825037859	01-П166	6,00	асфальт	Открытая	Без ограждения	2	0,75	Металл	-	-	-	0	-	-	существующая	Да
3151	Городской округ город Липецк	городское поселение город Липецк	Поперечный проезд	1	-	52.6156	39.5388	нет данных	нет данных	-	-	АО "ЭкоПром-Липецк"	4825037859	01-П167	3,00	асфальт	Открытая	Без ограждения	1	0,75	Металл	-	-	-	0	-	-	существующая	Да
3152	Городской округ город Липецк	городское поселение город Липецк	Поперечный проезд	1	-	52.61476	39.53618	нет данных	нет данных	-	-	АО "ЭкоПром-Липецк"	4825037859	01-П168	3,00	асфальт	Открытая	Без ограждения	1	0,75	Металл	-	-	-	0	-	-	существующая	Да
3153	Городской округ город Липецк	городское поселение город Липецк	Поперечный проезд	1	-	52.61543	39.5393	нет данных	нет данных	-	-	АО "ЭкоПром-Липецк"	4825037859	01-П169	3,00	асфальт	Открытая	Без ограждения	1	0,75	Металл	-	-	-	0	-	-	существующая	Да

Приложение 1 к приказу управления экологии и природных ресурсов Липецкой области
«Приложение А6. Реестр контейнерных площадок (по данным ОМС)

№ п/п	Данные о нахождении мест (площадок) накопления твердых коммунальных отходов							Данные о собственниках мест (площадок) накопления твердых коммунальных отходов				Организация (ИП), оказывающая услуги по сбору и транспортированию ТКО		Данные о технических характеристиках мест (площадок) накопления твердых коммунальных отходов					Контейнеры для несортированных отходов			Контейнеры для утилизируемых отходов (раздельный сбор)			Контейнеры для сбора крупногабаритных отходов			Статус (существующая/планируемая)	Совместное использование с другими МКД
	Муниципальное образование	Населенный пункт	Улица	Дом	Корпус/Строение	Широта	Долгота	Организационно-правовая форма балансодержателя (юридическое лицо - ЮЛ; индивидуальный предприниматель - ИП; физическое лицо - ФЛ)	для ЮЛ - Полное наименование организации для ИП - Фамилия, Имя, Отчество для ФЛ - Фамилия, Имя, Отчество	ИНН	ОГРН	Наименование	ИНН	Номер контейнерной площадки	Площадь, кв.м.	Тип подстилающей поверхности	Вид площадки	Материал ограждения	Кол-во	Емкость (отдельного контейнера)	Материал контейнера	Кол-во	Емкость (отдельного контейнера)	Материал контейнера	Кол-во	Емкость (отдельного контейнера) м3	Материал контейнера		
3154	Городской округ город Липецк	городское поселение город Липецк	Поперечный проезд	1	А	52.61678	39.54107	нет данных	нет данных	-	-	АО "ЭкоПром-Липецк"	4825037859	01-П170	3,00	асфальт	Открытая	Без ограждения	1	0,75	Металл	-	-	-	0	-	-	существующая	Да
3155	Городской округ город Липецк	городское поселение город Липецк	Поперечный проезд	1	Б	52.61403	39.53444	нет данных	нет данных	-	-	АО "ЭкоПром-Липецк"	4825037859	01-П171	6,00	асфальт	Открытая	Без ограждения	2	0,75	Металл	-	-	-	0	-	-	существующая	Да
3156	Городской округ город Липецк	городское поселение город Липецк	Поперечный проезд	1	В	52.61554	39.53951	нет данных	нет данных	-	-	АО "ЭкоПром-Липецк"	4825037859	01-П172	3,00	асфальт	Открытая	Без ограждения	1	0,75	Металл	-	-	-	0	-	-	существующая	Да
3157	Городской округ город Липецк	городское поселение город Липецк	Поперечный проезд	2	-	52.6167	39.53958	нет данных	нет данных	-	-	АО "ЭкоПром-Липецк"	4825037859	01-П173	3,00	асфальт	Открытая	Без ограждения	1	0,75	Металл	-	-	-	0	-	-	существующая	Да
3158	Городской округ город Липецк	городское поселение город Липецк	Поперечный проезд	2	А	52.616086	39.538052	нет данных	нет данных	-	-	АО "ЭкоПром-Липецк"	4825037859	01-П174	3,00	асфальт	Открытая	Без ограждения	1	0,75	Металл	-	-	-	0	-	-	существующая	Да
3159	Городской округ город Липецк	городское поселение город Липецк	Поперечный проезд	3	А	52.614587	39.534813	нет данных	нет данных	-	-	АО "ЭкоПром-Липецк"	4825037859	01-П175	3,00	асфальт	Открытая	Без ограждения	1	0,75	Металл	-	-	-	0	-	-	существующая	Да
3160	Городской округ город Липецк	городское поселение город Липецк	Поперечный проезд	4	-	52.62161	39.5395	нет данных	нет данных	-	-	АО "ЭкоПром-Липецк"	4825037859	01-П176	6,00	асфальт	Открытая	Без ограждения	2	0,75	Металл	-	-	-	0	-	-	существующая	Да
3161	Городской округ город Липецк	городское поселение город Липецк	Поперечный проезд	7	-	52.62069	39.53339	нет данных	нет данных	-	-	АО "ЭкоПром-Липецк"	4825037859	01-П178	6,00	асфальт	Открытая	Без ограждения	2	0,75	Металл	-	-	-	0	-	-	существующая	Да
3162	Городской округ город Липецк	городское поселение город Липецк	Поперечный проезд	9	-	52.61547	39.53704	нет данных	нет данных	-	-	АО "ЭкоПром-Липецк"	4825037859	01-П179	3,00	асфальт	Открытая	Без ограждения	1	1,10	Пластик	-	-	-	0	-	-	существующая	Да
3163	Городской округ город Липецк	городское поселение город Липецк	Поперечный проезд	9	-	52.61569	39.5353	нет данных	нет данных	-	-	АО "ЭкоПром-Липецк"	4825037859	01-П180	6,00	асфальт	Открытая	Без ограждения	2	0,75	Металл	-	-	-	0	-	-	существующая	Да
3164	Городской округ город Липецк	городское поселение город Липецк	Поперечный проезд	12	-	52.61885	39.53859	нет данных	нет данных	-	-	АО "ЭкоПром-Липецк"	4825037859	01-П181	9,00	асфальт	Открытая	Без ограждения	3	0,75	Металл	-	-	-	0	-	-	существующая	Да
3165	Городской округ город Липецк	городское поселение город Липецк	Поперечный проезд	13	А	52.61625	39.53475	нет данных	нет данных	-	-	АО "ЭкоПром-Липецк"	4825037859	01-П182	3,00	асфальт	Открытая	Без ограждения	1	0,75	Металл	-	-	-	0	-	-	существующая	Да
3166	Городской округ город Липецк	городское поселение город Липецк	Поперечный проезд	13	Д	52.61683	39.53406	нет данных	нет данных	-	-	АО "ЭкоПром-Липецк"	4825037859	01-П183	3,00	асфальт	Открытая	Без ограждения	1	0,75	Металл	-	-	-	0	-	-	существующая	Да
3167	Городской округ город Липецк	городское поселение город Липецк	Поперечный проезд	15	-	52.61643	39.53651	нет данных	нет данных	-	-	АО "ЭкоПром-Липецк"	4825037859	01-П184	3,00	асфальт	Открытая	Без ограждения	1	0,75	Металл	-	-	-	0	-	-	существующая	Да
3168	Городской округ город Липецк	городское поселение город Липецк	Поперечный проезд	25	-	52.62103	39.5378	нет данных	нет данных	-	-	АО "ЭкоПром-Липецк"	4825037859	01-П185	3,00	асфальт	Открытая	Без ограждения	1	0,75	Металл	-	-	-	0	-	-	существующая	Да
3169	Городской округ город Липецк	городское поселение город Липецк	Поперечный проезд	25	-	52.62198	39.53816	нет данных	нет данных	-	-	АО "ЭкоПром-Липецк"	4825037859	01-П186	6,00	асфальт	Открытая	Без ограждения	2	0,75	Металл	-	-	-	0	-	-	существующая	Да
3170	Городской округ город Липецк	городское поселение город Липецк	Поперечный проезд	25	-	52.62047	39.53621	нет данных	нет данных	-	-	АО "ЭкоПром-Липецк"	4825037859	01-П187	3,00	асфальт	Открытая	Без ограждения	1	0,75	Металл	-	-	-	0	-	-	существующая	Да
3171	Городской округ город Липецк	городское поселение город Липецк	Поперечный проезд	25	-	52.62127	39.53122	нет данных	нет данных	-	-	АО "ЭкоПром-Липецк"	4825037859	01-П188	3,00	асфальт	Открытая	Без ограждения	1	0,75	Металл	-	-	-	0	-	-	существующая	Да
3172	Городской округ город Липецк	городское поселение город Липецк	переулок Попова	5	-	52.62328	39.577	нет данных	нет данных	-	-	АО "ЭкоПром-Липецк"	4825037859	01-П189	3,00	асфальт	Открытая	Без ограждения	1	0,75	Металл	-	-	-	0	-	-	существующая	Да
3173	Городской округ город Липецк	городское поселение город Липецк	переулок Попова	5	-	52.62394	39.57805	нет данных	нет данных	-	-	АО "ЭкоПром-Липецк"	4825037859	01-П190	3,00	асфальт	Открытая	Без ограждения	1	0,75	Металл	-	-	-	0	-	-	существующая	Да
3174	Городской округ город Липецк	городское поселение город Липецк	переулок Попова	5	-	52.62326	39.57696	нет данных	нет данных	-	-	АО "ЭкоПром-Липецк"	4825037859	01-П191	9,00	асфальт	Открытая	Без ограждения	3	0,75	Металл	-	-	-	0	-	-	существующая	Да
3175	Городской округ город Липецк	городское поселение город Липецк	переулок Попова	5	Б	52.62392	39.57728	нет данных	нет данных	-	-	АО "ЭкоПром-Липецк"	4825037859	01-П192	3,00	асфальт	Открытая	Без ограждения	1	0,75	Металл	-	-	-	0	-	-	существующая	Да
3176	Городской округ город Липецк	городское поселение город Липецк	Потапова	1	А	52.60557	39.5592	нет данных	нет данных	-	-	АО "ЭкоПром-Липецк"	4825037859	01-П193	9,00	асфальт	Открытая	Без ограждения	3	0,75	Металл	-	-	-	0	-	-	существующая	Да
3177	Городской округ город Липецк	городское поселение город Липецк	Потапова	12	А	52.60415	39.55859	нет данных	нет данных	-	-	АО "ЭкоПром-Липецк"	4825037859	01-П194	3,00	асфальт	Открытая	Без ограждения	1	0,75	Металл	-	-	-	0	-	-	существующая	Да
3178	Городской округ город Липецк	городское поселение город Липецк	Потапова	14	-	52.60475	39.55775	нет данных	нет данных	-	-	АО "ЭкоПром-Липецк"	4825037859	01-П195	3,00	асфальт	Открытая	Без ограждения	1	0,75	Металл	-	-	-	0	-	-	существующая	Да
3179	Городской округ город Липецк	городское поселение город Липецк	Потапова	16	-	52.6052	39.55809	нет данных	нет данных	-	-	АО "ЭкоПром-Липецк"	4825037859	01-П196	3,00	асфальт	Открытая	Без ограждения	1	0,75	Металл	-	-	-	0	-	-	существующая	Да
3180	Городской округ город Липецк	городское поселение город Липецк	Потапова	16	Б	52.60511	39.55829	нет данных	нет данных	-	-	АО "ЭкоПром-Липецк"	4825037859	01-П197	3,00	асфальт	Открытая	Без ограждения	1	0,75	Металл	-	-	-	0	-	-	существующая	Да
3181	Городской округ город Липецк	городское поселение город Липецк	Потапова	18	-	52.60591	39.55764	нет данных	нет данных	-	-	АО "ЭкоПром-Липецк"	4825037859	01-П198	6,00	асфальт	Открытая	Без ограждения	2	0,75	Металл	-	-	-	0	-	-	существующая	Да
3182	Городской округ город Липецк	городское поселение город Липецк	Потапова	22	-	52.60525	39.55877	нет данных	нет данных	-	-	АО "ЭкоПром-Липецк"	4825037859	01-П199	3,00	асфальт	Открытая	Без ограждения	1	0,75	Металл	-	-	-	0	-	-	существующая	Да
3183	Городской округ город Липецк	городское поселение город Липецк	Потапова	26	-	52.60566	39.56026	нет данных	нет данных	-	-	АО "ЭкоПром-Липецк"	4825037859	01-П200	3,00	асфальт	Открытая	Без ограждения	1	0,75	Металл	-	-	-	0	-	-	существующая	Да

Приложение 1 к приказу управления экологии и природных ресурсов Липецкой области
«Приложение А6. Реестр контейнерных площадок (по данным ОМС)

№ п/п	Данные о нахождении мест (площадок) накопления твердых коммунальных отходов							Данные о собственниках мест (площадок) накопления твердых коммунальных отходов				Организация (ИП), оказывающая услуги по сбору и транспортированию ТКО		Данные о технических характеристиках мест (площадок) накопления твердых коммунальных отходов					Контейнеры для несортированных отходов			Контейнеры для утилизируемых отходов (раздельный сбор)			Контейнеры для сбора крупногабаритных отходов			Статус (существующая/планируемая)	Совместное использование с другими МКД
	Муниципальное образование	Населенный пункт	Улица	Дом	Корпус/Строение	Широта	Долгота	Организационно-правовая форма балансодержателя (юридическое лицо - ЮЛ; индивидуальный предприниматель - ИП; физическое лицо - ФЛ)	для ЮЛ - Полное наименование организации для ИП - Фамилия, Имя, Отчество для ФЛ - Фамилия, Имя, Отчество	ИНН	ОГРН	Наименование	ИНН	Номер контейнерной площадки	Площадь, кв.м.	Тип подстилающей поверхности	Вид площадки	Материал ограждения	Кол-во	Емкость (отдельного контейнера)	Материал контейнера	Кол-во	Емкость (отдельного контейнера)	Материал контейнера	Кол-во	Емкость (отдельного контейнера) м3	Материал контейнера		
3184	Городской округ город Липецк	городское поселение город Липецк	Привокзальная	-	-	52.55087	39.73651	нет данных	нет данных	-	-	АО "ЭкоПром-Липецк"	4825037859	01-П201	3,00	асфальт	Открытая	Без ограждения	1	0,75	Металл	-	-	-	0	-	-	существующая	Да
3185	Городской округ город Липецк	городское поселение город Липецк	Привокзальная	101	-	52.55001	39.73805	ЮЛ	Администрация города Липецка, постоянное (бессрочное) пользование	-	-	АО "ЭкоПром-Липецк"	4825037859	01-П202	3,00	бетон	Закрытая	железобетон	1	1,10	Пластик	-	-	-	0	-	-	существующая	Да
3186	Городской округ город Липецк	городское поселение город Липецк	Пришвина	3	А	52.63193	39.569692	ЮЛ	общедолевая собственность собственников помещений МКД, в управлении	-	-	АО "ЭкоПром-Липецк"	4825037859	01-П203	6,00	асфальт	Закрытая	Металл	2	1,10	Пластик	-	-	-	0	-	-	существующая	Да
3187	Городской округ город Липецк	городское поселение город Липецк	Пришвина	1	-	52.630166	39.569178	ЮЛ	общедолевая собственность собственников помещений МКД, в управлении	-	-	АО "ЭкоПром-Липецк"	4825037859	01-П204	18,00	асфальт	Закрытая	Металл	6	1,10	Пластик	1	0.9	Металл	0	-	-	существующая	Да
3188	Городской округ город Липецк	городское поселение город Липецк	Пришвина	9	-	52.631042	39.571339	ЮЛ	общедолевая собственность собственников помещений МКД, в управлении	-	-	АО "ЭкоПром-Липецк"	4825037859	01-П205	24,00	железобетон	Закрытая	Металл	8	0,75	Металл	-	-	-	0	-	-	существующая	Да
3189	Городской округ город Липецк	городское поселение город Липецк	Пришвина	9	Б	52.62955	39.5694	нет данных	нет данных	-	-	АО "ЭкоПром-Липецк"	4825037859	01-П206	3,00	асфальт	Открытая	Без ограждения	1	0,75	Металл	-	-	-	0	-	-	существующая	Да
3190	Городской округ город Липецк	городское поселение город Липецк	Пришвина	21	-	52.632399	39.572664	ЮЛ	общедолевая собственность собственников помещений МКД, в управлении	-	-	АО "ЭкоПром-Липецк"	4825037859	01-П207	6,00	асфальт	Закрытая	Металл	2	0,75	Металл	-	-	-	0	-	-	существующая	Да
3191	Городской округ город Липецк	городское поселение город Липецк	Пришкольная	21	-	52.56185	39.72513	ЮЛ	Администрация города Липецка, постоянное (бессрочное) пользование	-	-	АО "ЭкоПром-Липецк"	4825037859	01-П208	3,00	асфальт	Закрытая	кирпич	1	1,10	Пластик	-	-	-	0	-	-	существующая	Да
3192	Городской округ город Липецк	городское поселение город Липецк	Прокатная	1	Б	52.57823	39.62769	нет данных	нет данных	-	-	АО "ЭкоПром-Липецк"	4825037859	01-П209	3,00	асфальт	Открытая	Без ограждения	1	0,75	Металл	-	-	-	0	-	-	существующая	Да
3193	Городской округ город Липецк	городское поселение город Липецк	Прокатная	10	-	52.578	39.62202	нет данных	нет данных	-	-	АО "ЭкоПром-Липецк"	4825037859	01-П210	3,00	асфальт	Открытая	Без ограждения	1	0,75	Металл	-	-	-	0	-	-	существующая	Да
3194	Городской округ город Липецк	городское поселение город Липецк	Прокатная	18	-	52.57769	39.617226	ЮЛ	общедолевая собственность собственников помещений МКД, в управлении	-	-	АО "ЭкоПром-Липецк"	4825037859	01-П211	6,00	железобетон	Закрытая	железобетон	2	1,10	Пластик	1	0.9	Металл	0	-	-	существующая	Да
3195	Городской округ город Липецк	городское поселение город Липецк	Прокатная	26	-	52.57678	39.61418	нет данных	нет данных	-	-	АО "ЭкоПром-Липецк"	4825037859	01-П212	3,00	асфальт	Открытая	Без ограждения	1	1,10	Пластик	-	-	-	0	-	-	существующая	Да
3196	Городской округ город Липецк	городское поселение город Липецк	Прокатная	27	-	52.575872	39.615491	ЮЛ	общедолевая собственность собственников помещений МКД, в управлении	-	-	АО "ЭкоПром-Липецк"	4825037859	01-П213	9,00	асфальт	Закрытая	Металл	3	1,10	Пластик	1	0.9	Металл	0	-	-	существующая	Да
3197	Городской округ город Липецк	городское поселение город Липецк	Пролетарская	5	-	52.614756	39.605561	ЮЛ	общедолевая собственность собственников помещений МКД, в управлении	-	-	АО "ЭкоПром-Липецк"	4825037859	01-П214	15,00	асфальт	Закрытая	Металл	5	1,10	Пластик	1	0.9	Металл	0	-	-	существующая	Да
3198	Городской округ город Липецк	городское поселение город Липецк	Пролетарская	5	-	52.63517	39.65487	нет данных	нет данных	-	-	АО "ЭкоПром-Липецк"	4825037859	01-П215	6,00	асфальт	Открытая	Без ограждения	2	0,75	Металл	-	-	-	0	-	-	существующая	Да
3199	Городской округ город Липецк	городское поселение город Липецк	Пролетарская	5	-	52.63734	39.65327	нет данных	нет данных	-	-	АО "ЭкоПром-Липецк"	4825037859	01-П216	6,00	асфальт	Открытая	Без ограждения	2	0,75	Металл	-	-	-	0	-	-	существующая	Да
3200	Городской округ город Липецк	городское поселение город Липецк	Пролетарская	13	-	52.616516	39.603243	ЮЛ	общедолевая собственность собственников помещений МКД, в управлении	-	-	АО "ЭкоПром-Липецк"	4825037859	01-П217	15,00	железобетон	Закрытая	железобетон	5	0,75	Металл	-	-	-	0	-	-	существующая	Да
3201	Городской округ город Липецк	городское поселение город Липецк	Пролетарская	14	-	52.617262	39.60375	ЮЛ	общедолевая собственность собственников помещений МКД, в управлении	-	-	АО "ЭкоПром-Липецк"	4825037859	01-П218	18,00	асфальт	Закрытая	Металл	6	1,10	Пластик	1	0.9	Металл	0	-	-	существующая	Да
3202	Городской округ город Липецк	городское поселение город Липецк	Промышленный проезд	1	-	52.65672	39.60416	нет данных	нет данных	-	-	АО "ЭкоПром-Липецк"	4825037859	01-П219	9,00	асфальт	Открытая	Без ограждения	3	0,75	Металл	-	-	-	0	-	-	существующая	Да
3203	Городской округ город Липецк	городское поселение город Липецк	Промышленный проезд	9	-	52.65171	39.60327	нет данных	нет данных	-	-	АО "ЭкоПром-Липецк"	4825037859	01-П220	3,00	асфальт	Открытая	Без ограждения	1	0,75	Металл	-	-	-	0	-	-	существующая	Да
3204	Городской округ город Липецк	городское поселение город Липецк	Промышленный проезд	10	-	52.65006	39.60234	нет данных	нет данных	-	-	АО "ЭкоПром-Липецк"	4825037859	01-П221	3,00	асфальт	Открытая	Без ограждения	1	0,75	Металл	-	-	-	0	-	-	существующая	Да
3205	Городской округ город Липецк	городское поселение город Липецк	Прудная	1	-	52.57447	39.49085	нет данных	нет данных	-	-	АО "ЭкоПром-Липецк"	4825037859	01-П222	6,00	асфальт	Открытая	Без ограждения	2	1,10	Пластик	-	-	-	0	-	-	существующая	Да
3206	Городской округ город Липецк	городское поселение город Липецк	Прудная	1	А	52.57447	39.49085	нет данных	нет данных	-	-	АО "ЭкоПром-Липецк"	4825037859	01-П223	3,00	асфальт	Открытая	Без ограждения	1	0,75	Металл	-	-	-	0	-	-	существующая	Да
3207	Городской округ город Липецк	городское поселение город Липецк	Прудная	1	Б	52.57692	39.49036	нет данных	нет данных	-	-	АО "ЭкоПром-Липецк"	4825037859	01-П224	3,00	асфальт	Открытая	Без ограждения	1	0,75	Металл	-	-	-	0	-	-	существующая	Да
3208	Городской округ город Липецк	городское поселение город Липецк	Прудная	1	Д	52.57866	39.48697	нет данных	нет данных	-	-	АО "ЭкоПром-Липецк"	4825037859	01-П225	3,00	асфальт	Открытая	Без ограждения	1	0,75	Металл	-	-	-	0	-	-	существующая	Да
3209	Городской округ город Липецк	городское поселение город Липецк	Прудная	2	-	52.575122	39.491376	ЮЛ	общедолевая собственность собственников помещений МКД, в управлении	-	-	АО "ЭкоПром-Липецк"	4825037859	01-П226	100,00	асфальт	Закрытая	железобетон	3	0,75	Металл	-	-	-	1	8,00	Металл	существующая	Да
3210	Городской округ город Липецк	городское поселение город Липецк	Прудная	4	-	52.57366	39.49267	нет данных	нет данных	-	-	АО "ЭкоПром-Липецк"	4825037859	01-П227	15,00	асфальт	Открытая	Без ограждения	5	0,75	Металл	-	-	-	0	-	-	существующая	Нет
3211	Городской округ город Липецк	городское поселение город Липецк	Пугачева	1	А	52.628306	39.56759	ЮЛ	общедолевая собственность собственников помещений МКД, в управлении	-	-	АО "ЭкоПром-Липецк"	4825037859	01-П228	3,00	бетон	Закрытая	Металл	1	1,10	Пластик	-	-	-	0	-	-	существующая	Нет
3212	Городской округ город Липецк	городское поселение город Липецк	Пушкина	7	-	52.602082	39.579723	ЮЛ	общедолевая собственность собственников помещений МКД, в управлении	-	-	АО "ЭкоПром-Липецк"	4825037859	01-П233	9,00	асфальт	Открытая	Без ограждения	3	1,10	Пластик	-	-	-	0	-	-	существующая	Нет
3213	Городской округ город Липецк	городское поселение город Липецк	Пушкина	7	А	52.605831	39.57877	ЮЛ	Администрация города Липецка, постоянное (бессрочное) пользование	-	-	АО "ЭкоПром-Липецк"	4825037859	01-П234	3,00	бетон	Закрытая	Металл	1	1,10	Пластик	-	-	-	0	-	-	существующая	Нет
3214	Городской округ город Липецк	городское поселение город Липецк	Победы	101	-	52.581756	39.541737	ЮЛ	общедолевая собственность собственников помещений МКД, в управлении	-	-	АО "ЭкоПром-Липецк"	4825037859	01-П235	18,00	асфальт	Закрытая	Металл	5	1,10	Пластик	-	-	-	0	-	-	существующая	Нет

Приложение 1 к приказу управления экологии и природных ресурсов Липецкой области
«Приложение А6. Реестр контейнерных площадок (по данным ОМС)

№ п/п	Данные о нахождении мест (площадок) накопления твердых коммунальных отходов							Данные о собственниках мест (площадок) накопления твердых коммунальных отходов				Организация (ИП), оказывающая услуги по сбору и транспортированию ТКО		Данные о технических характеристиках мест (площадок) накопления твердых коммунальных отходов					Контейнеры для несортированных отходов			Контейнеры для утилизируемых отходов (раздельный сбор)			Контейнеры для сбора крупногабаритных отходов			Статус (существующая/планируемая)	Совместное использование с другими МКД
	Муниципальное образование	Населенный пункт	Улица	Дом	Корпус/Строение	Широта	Долгота	Организационно-правовая форма балансодержателя (юридическое лицо - ЮЛ; индивидуальный предприниматель - ИП; физическое лицо - ФЛ)	для ЮЛ - Полное наименование организации для ИП - Фамилия, Имя, Отчество для ФЛ - Фамилия, Имя, Отчество	ИНН	ОГРН	Наименование	ИНН	Номер контейнерной площадки	Площадь, кв.м.	Тип подстилающей поверхности	Вид площадки	Материал ограждения	Кол-во	Емкость (отдельного контейнера)	Материал контейнера	Кол-во	Емкость (отдельного контейнера)	Материал контейнера	Кол-во	Емкость (отдельного контейнера) м3	Материал контейнера		
3215	Городской округ город Липецк	городское поселение город Липецк	Петровский проезд	-	Б	52.607423	39.597393	ЮЛ	ООО "Петровское"	4826086859	1134827001385	АО "ЭкоПром-Липецк"	4825037859	01-П236	4,00	асфальт	Закрытая	Металл	1	1,10	Пластик	-	-	-	0	-	-	существующая	Нет
3216	Городской округ город Липецк	городское поселение город Липецк	Рабочая	8	-	52.57308	39.60472	нет данных	нет данных	-	-	АО "ЭкоПром-Липецк"	4825037859	01-Р001	3,00	асфальт	Открытая	Без ограждения	1	0,75	Металл	-	-	-	0	-	-	существующая	Нет
3217	Городской округ город Липецк	городское поселение город Липецк	Рабочая	22	-	52.5726	39.60275	нет данных	нет данных	-	-	АО "ЭкоПром-Липецк"	4825037859	01-Р002	3,00	асфальт	Открытая	Без ограждения	1	0,75	Металл	-	-	-	0	-	-	существующая	Нет
3218	Городской округ город Липецк	городское поселение город Липецк	Разина	1	-	52.58726	39.61398	ЮЛ	Администрация города Липецка, постоянное (бессрочное) пользование Муниципальное	-	-	АО "ЭкоПром-Липецк"	4825037859	01-Р003	6,00	бетон	Открытая	Без ограждения	2	1,10	Пластик	-	-	-	0	-	-	существующая	Нет
3219	Городской округ город Липецк	городское поселение город Липецк	Ракитная	2	-	52.66239	39.74078	ЮЛ	Администрация города Липецка, постоянное (бессрочное) пользование Муниципальное бюджетное	-	-	АО "ЭкоПром-Липецк"	4825037859	01-Р004	6,00	асфальт	Открытая	Без ограждения	2	1,10	Пластик	1	0.9	Металл	0	-	-	существующая	Нет
3220	Городской округ город Липецк	городское поселение город Липецк	Расковой	2	А	52.57326	39.619883	ЮЛ	общедолевая собственность собственников помещений МКД, в управлении	-	-	АО "ЭкоПром-Липецк"	4825037859	01-Р005	12,00	железобетон	Закрытая	Металл	4	0,75	Металл	-	-	-	0	-	-	существующая	Нет
3221	Городской округ город Липецк	городское поселение город Липецк	Расковой	16	-	52.57631	39.612314	ЮЛ	общедолевая собственность собственников помещений МКД, в управлении	-	-	АО "ЭкоПром-Липецк"	4825037859	01-Р006	3,00	железобетон	Закрытая	Металл	1	1,10	Пластик	-	-	-	0	-	-	существующая	Нет
3222	Городской округ город Липецк	городское поселение город Липецк	Расковой	3	-	52.5741	39.61629	нет данных	нет данных	-	-	АО "ЭкоПром-Липецк"	4825037859	01-Р007	3,00	асфальт	Закрытая	Металл	1	0,75	Металл	-	-	-	0	-	-	существующая	Нет
3223	Городской округ город Липецк	городское поселение город Липецк	Расковой	5	-	52.57483	39.61368	нет данных	нет данных	-	-	АО "ЭкоПром-Липецк"	4825037859	01-Р008	3,00	асфальт	Закрытая	Металл	1	0,75	Металл	-	-	-	0	-	-	существующая	Нет
3224	Городской округ город Липецк	городское поселение город Липецк	Расковой	10	А	52.57526	39.61406	нет данных	нет данных	-	-	АО "ЭкоПром-Липецк"	4825037859	01-Р009	3,00	асфальт	Закрытая	железобетон	1	0,75	Металл	-	-	-	0	-	-	существующая	Нет
3225	Городской округ город Липецк	городское поселение город Липецк	Римского-Корсакова	1	А	52.64021	39.63105	нет данных	нет данных	-	-	АО "ЭкоПром-Липецк"	4825037859	01-Р014	6,00	асфальт	Открытая	Без ограждения	2	0,75	Металл	-	-	-	0	-	-	существующая	Нет
3226	Городской округ город Липецк	городское поселение город Липецк	Римского-Корсакова	1	В	52.6397	39.63092	нет данных	нет данных	-	-	АО "ЭкоПром-Липецк"	4825037859	01-Р015	3,00	асфальт	Открытая	Без ограждения	1	0,75	Металл	-	-	-	0	-	-	существующая	Нет
3227	Городской округ город Липецк	городское поселение город Липецк	Римского-Корсакова	1	Д	52.63977	39.63211	нет данных	нет данных	-	-	АО "ЭкоПром-Липецк"	4825037859	01-Р016	3,00	асфальт	Открытая	Без ограждения	1	0,75	Металл	-	-	-	0	-	-	существующая	Нет
3228	Городской округ город Липецк	городское поселение город Липецк	Римского-Корсакова	1	Ж	52.64127	39.63242	нет данных	нет данных	-	-	АО "ЭкоПром-Липецк"	4825037859	01-Р017	3,00	асфальт	Открытая	Без ограждения	1	0,75	Металл	-	-	-	0	-	-	существующая	Нет
3229	Городской округ город Липецк	городское поселение город Липецк	Римского-Корсакова	2	А	52.642924	39.632022	нет данных	нет данных	-	-	АО "ЭкоПром-Липецк"	4825037859	01-Р018	3,00	асфальт	Открытая	Без ограждения	1	0,75	Металл	-	-	-	0	-	-	существующая	Нет
3230	Городской округ город Липецк	городское поселение город Липецк	Римского-Корсакова	3	А	52.64279	39.63363	нет данных	нет данных	-	-	АО "ЭкоПром-Липецк"	4825037859	01-Р019	3,00	асфальт	Открытая	Без ограждения	1	0,75	Металл	-	-	-	0	-	-	существующая	Нет
3231	Городской округ город Липецк	городское поселение город Липецк	Римского-Корсакова	4	В	52.64202	39.63098	нет данных	нет данных	-	-	АО "ЭкоПром-Липецк"	4825037859	01-Р020	3,00	асфальт	Открытая	Без ограждения	1	0,75	Металл	-	-	-	0	-	-	существующая	Нет
3232	Городской округ город Липецк	городское поселение город Липецк	Римского-Корсакова	4	В	52.64235	39.63155	нет данных	нет данных	-	-	АО "ЭкоПром-Липецк"	4825037859	01-Р021	3,00	асфальт	Открытая	Без ограждения	1	0,75	Металл	-	-	-	0	-	-	существующая	Нет
3233	Городской округ город Липецк	городское поселение город Липецк	Римского-Корсакова	6	А	52.64384	39.63396	нет данных	нет данных	-	-	АО "ЭкоПром-Липецк"	4825037859	01-Р022	6,00	асфальт	Открытая	Без ограждения	2	0,75	Металл	-	-	-	0	-	-	существующая	Нет
3234	Городской округ город Липецк	городское поселение город Липецк	Римского-Корсакова	6	Е	52.64361	39.63195	нет данных	нет данных	-	-	АО "ЭкоПром-Липецк"	4825037859	01-Р023	12,00	асфальт	Открытая	Без ограждения	4	0,75	Металл	-	-	-	0	-	-	существующая	Нет
3235	Городской округ город Липецк	городское поселение город Липецк	Римского-Корсакова	8	А	52.6435	39.63048	нет данных	нет данных	-	-	АО "ЭкоПром-Липецк"	4825037859	01-Р024	3,00	асфальт	Открытая	Без ограждения	1	0,75	Металл	-	-	-	0	-	-	существующая	Нет
3236	Городской округ город Липецк	городское поселение город Липецк	Римского-Корсакова	8	Б	52.64408	39.63029	нет данных	нет данных	-	-	АО "ЭкоПром-Липецк"	4825037859	01-Р025	3,00	асфальт	Открытая	Без ограждения	1	0,75	Металл	-	-	-	0	-	-	существующая	Нет
3237	Городской округ город Липецк	городское поселение город Липецк	Римского-Корсакова	10	А	52.64206	39.63047	нет данных	нет данных	-	-	АО "ЭкоПром-Липецк"	4825037859	01-Р026	6,00	асфальт	Открытая	Без ограждения	2	0,75	Металл	-	-	-	0	-	-	существующая	Нет
3238	Городской округ город Липецк	городское поселение город Липецк	Римского-Корсакова	10	А	52.643019	39.630412	нет данных	нет данных	-	-	АО "ЭкоПром-Липецк"	4825037859	01-Р027	3,00	асфальт	Открытая	Без ограждения	1	0,75	Металл	-	-	-	0	-	-	существующая	Нет
3239	Городской округ город Липецк	городское поселение город Липецк	Российская	9	-	52.53175	39.805742	ЮЛ	общедолевая собственность собственников помещений МКД, в управлении	-	-	АО "ЭкоПром-Липецк"	4825037859	01-Р031	12,00	бетон	Закрытая	Металл	4	1,10	Пластик	1	0.9	Металл	1	8,00	Металл	существующая	Нет
3240	Городской округ город Липецк	городское поселение город Липецк	Российская	13	-	52.5333	39.80511	нет данных	нет данных	-	-	АО "ЭкоПром-Липецк"	4825037859	01-Р032	3,00	асфальт	Закрытая	Металл	1	0,75	Металл	-	-	-	0	-	-	существующая	Нет
3241	Городской округ город Липецк	городское поселение город Липецк	Российская	19	-	52.535207	39.805729	ЮЛ	общедолевая собственность собственников помещений МКД, в управлении	-	-	АО "ЭкоПром-Липецк"	4825037859	01-Р033	9,00	бетон	Закрытая	Металл	2	1,10	Пластик	1	0.9	Металл	0	-	-	существующая	Нет
3242	Городской округ город Липецк	городское поселение город Липецк	Рудничная	52	-	52.56949	39.50394	нет данных	нет данных	-	-	АО "ЭкоПром-Липецк"	4825037859	01-Р034	3,00	асфальт	Открытая	Без ограждения	1	0,75	Металл	-	-	-	0	-	-	существующая	Нет
3243	Городской округ город Липецк	городское поселение город Липецк	Рудный переулок	6	-	52.584686	39.471502	ЮЛ	общедолевая собственность собственников помещений МКД, в управлении	-	-	АО "ЭкоПром-Липецк"	4825037859	01-Р035	112,00	железобетон	Закрытая	железобетон	6	0,75	Металл	1	0.9	Металл	1	8,00	Металл	существующая	Нет
3244	Городской округ город Липецк	городское поселение город Липецк	Рудный переулок	9	А	52.58464	39.4736	ЮЛ	Администрация города Липецка, постоянное (бессрочное) пользование Муниципальное	-	-	АО "ЭкоПром-Липецк"	4825037859	01-Р036	3,00	асфальт	Открытая	Без ограждения	1	0,75	Металл	-	-	-	0	-	-	существующая	Нет
3245	Городской округ город Липецк	городское поселение город Липецк	Рудный переулок	15	-	52.585842	39.472183	ЮЛ	общедолевая собственность собственников помещений МКД, в управлении	-	-	АО "ЭкоПром-Липецк"	4825037859	01-Р037	31,00	асфальт	Закрытая	Металл	6	1,10	Пластик	1	0.9	Металл	1	8,00	Металл	существующая	Нет

Приложение 1 к приказу управления экологии и природных ресурсов Липецкой области
«Приложение А6. Реестр контейнерных площадок (по данным ОМС)

№ п/п	Данные о нахождении мест (площадок) накопления твердых коммунальных отходов							Данные о собственниках мест (площадок) накопления твердых коммунальных отходов				Организация (ИП), оказывающая услуги по сбору и транспортированию ТКО		Данные о технических характеристиках мест (площадок) накопления твердых коммунальных отходов					Контейнеры для несортированных отходов			Контейнеры для утилизируемых отходов (раздельный сбор)			Контейнеры для сбора крупногабаритных отходов			Статус (существующая/планируемая)	Совместное использование с другими МКД
	Муниципальное образование	Населенный пункт	Улица	Дом	Корпус/Строение	Широта	Долгота	Организационно-правовая форма балансодержателя (юридическое лицо - ЮЛ; индивидуальный предприниматель - ИП; физическое лицо - ФЛ)	для ЮЛ - Полное наименование организации для ИП - Фамилия, Имя, Отчество для ФЛ - Фамилия, Имя, Отчество	ИНН	ОГРН	Наименование	ИНН	Номер контейнерной площадки	Площадь, кв.м.	Тип подстилающей поверхности	Вид площадки	Материал ограждения	Кол-во	Емкость (отдельного контейнера)	Материал контейнера	Кол-во	Емкость (отдельного контейнера)	Материал контейнера	Кол-во	Емкость (отдельного контейнера) м3	Материал контейнера		
3246	Городской округ город Липецк	городское поселение город Липецк	Рудный переулок	17	А	52.58636	39.47167	нет данных	нет данных	-	-	АО "ЭкоПром-Липецк"	4825037859	01-Р038	3,00	асфальт	Открытая	Без ограждения	1	0,75	Металл	-	-	-	0	-	-	существующая	Нет
3247	Городской округ город Липецк	городское поселение город Липецк	Рябиновая	31	-	52.57103	39.50288	нет данных	нет данных	-	-	АО "ЭкоПром-Липецк"	4825037859	01-Р039	3,00	асфальт	Открытая	Без ограждения	1	0,75	Металл	-	-	-	0	-	-	существующая	Нет
3248	Городской округ город Липецк	городское поселение город Липецк	Рябиновая	35	-	52.57067	39.50364	нет данных	нет данных	-	-	АО "ЭкоПром-Липецк"	4825037859	01-Р040	3,00	асфальт	Открытая	Без ограждения	1	0,75	Металл	-	-	-	0	-	-	существующая	Нет
3249	Городской округ город Липецк	городское поселение город Липецк	Рябиновая	54	-	52.56944	39.50719	нет данных	нет данных	-	-	АО "ЭкоПром-Липецк"	4825037859	01-Р041	3,00	асфальт	Открытая	Без ограждения	1	0,75	Металл	-	-	-	0	-	-	существующая	Нет
3250	Городской округ город Липецк	городское поселение город Липецк	Салтыкова-Щедрина	1	-	52.60891	39.60505	нет данных	нет данных	-	-	АО "ЭкоПром-Липецк"	4825037859	01-С001	6,00	асфальт	Открытая	Без ограждения	2	1,10	Пластик	-	-	-	0	-	-	существующая	Нет
3251	Городской округ город Липецк	городское поселение город Липецк	Салтыкова-Щедрина	141	-	52.61671	39.61901	нет данных	нет данных	-	-	АО "ЭкоПром-Липецк"	4825037859	01-С002	12,00	асфальт	Закрытая	Металл	4	1,10	Пластик	1	0.9	Металл	0	-	-	существующая	Нет
3252	Городской округ город Липецк	городское поселение город Липецк	Салтыкова-Щедрина	154	-	52.61594	39.62035	нет данных	нет данных	-	-	АО "ЭкоПром-Липецк"	4825037859	01-С003	18,00	асфальт	Закрытая	Металл	6	1,10	Пластик	-	-	-	0	-	-	существующая	Нет
3253	Городской округ город Липецк	городское поселение город Липецк	Салтыкова-Щедрина	156	-	52.61623	39.62109	нет данных	нет данных	-	-	АО "ЭкоПром-Липецк"	4825037859	01-С004	12,00	асфальт	Закрытая	Металл	4	1,10	Пластик	-	-	-	0	-	-	существующая	Нет
3254	Городской округ город Липецк	городское поселение город Липецк	Саперная	1	-	52.608879	39.596153	ЮЛ	общедолевая собственность собственников помещений МКД, в управлении	-	-	АО "ЭкоПром-Липецк"	4825037859	01-С005	6,00	железобетон	Закрытая	Металл	2	0,75	Металл	-	-	-	0	-	-	существующая	Нет
3255	Городской округ город Липецк	городское поселение город Липецк	Светлова	26	-	52.53089	39.75599	ЮЛ	общедолевая собственность собственников помещений МКД, в управлении	-	-	АО "ЭкоПром-Липецк"	4825037859	01-С006	6,00	железобетон	Открытая	Без ограждения	2	0,75	Металл	-	-	-	0	-	-	существующая	Нет
3256	Городской округ город Липецк	городское поселение город Липецк	Светлова	29	-	52.53186	39.75777	нет данных	нет данных	-	-	АО "ЭкоПром-Липецк"	4825037859	01-С007	6,00	железобетон	Открытая	Без ограждения	2	0,75	Металл	-	-	-	0	-	-	существующая	Нет
3257	Городской округ город Липецк	городское поселение город Липецк	Светлова	31	А	52.529908	39.758525	ЮЛ	общедолевая собственность собственников помещений МКД, в управлении	-	-	АО "ЭкоПром-Липецк"	4825037859	01-С008	6,00	бетон	Закрытая	Металл	4	1,10	Пластик	-	-	-	1	8,00	Металл	существующая	Нет
3258	Городской округ город Липецк	городское поселение город Липецк	Свиридова ИВ	1	-	52.582045	39.502532	ЮЛ	общедолевая собственность собственников помещений МКД, в управлении	-	-	АО "ЭкоПром-Липецк"	4825037859	01-С009	15,00	асфальт	Закрытая	Металл	5	1,10	Пластик	1	0.9	Металл	0	-	-	существующая	Нет
3259	Городской округ город Липецк	городское поселение город Липецк	Свиридова ИВ	2	-	52.580367	39.50166	ЮЛ	общедолевая собственность собственников помещений МКД, в управлении	-	-	АО "ЭкоПром-Липецк"	4825037859	01-С010	9,00	асфальт	Закрытая	Металл	4	1,10	Пластик	1	0.9	Металл	0	-	-	существующая	Нет
3260	Городской округ город Липецк	городское поселение город Липецк	Свиридова ИВ	5	-	52.580158	39.505692	ЮЛ	общедолевая собственность собственников помещений МКД, в управлении	-	-	АО "ЭкоПром-Липецк"	4825037859	01-С011	12,00	железобетон	Закрытая	Металл	4	1,10	Пластик	1	0.9	Металл	0	-	-	существующая	Нет
3261	Городской округ город Липецк	городское поселение город Липецк	Свиридова ИВ	6	-	52.579341	39.504219	ЮЛ	общедолевая собственность собственников помещений МКД, в управлении	-	-	АО "ЭкоПром-Липецк"	4825037859	01-С012	24,00	асфальт	Закрытая	Металл	8	1,10	Пластик	1	0.9	Металл	0	-	-	существующая	Нет
3262	Городской округ город Липецк	городское поселение город Липецк	Свиридова ИВ	8	А	52.57897	39.50443	ЮЛ	Администрация города Липецка, постоянное (бессрочное) пользование Муниципальная	-	-	АО "ЭкоПром-Липецк"	4825037859	01-С013	6,00	асфальт	Закрытая	Металл	2	1,10	Пластик	-	-	-	0	-	-	существующая	Нет
3263	Городской округ город Липецк	городское поселение город Липецк	Свиридова ИВ	10	-	52.57787	39.506566	ЮЛ	общедолевая собственность собственников помещений МКД, в управлении	-	-	АО "ЭкоПром-Липецк"	4825037859	01-С014	35,00	асфальт	Закрытая	Металл	6	1,10	Пластик	1	0.9	Металл	0	-	-	существующая	Нет
3264	Городской округ город Липецк	городское поселение город Липецк	Свиридова ИВ	11	-	52.576638	39.51601	ЮЛ	общедолевая собственность собственников помещений МКД, в управлении	-	-	АО "ЭкоПром-Липецк"	4825037859	01-С015	6,00	асфальт	Закрытая	Металл	2	1,10	Пластик	1	0.9	Металл	0	-	-	существующая	Нет
3265	Городской округ город Липецк	городское поселение город Липецк	Свиридова ИВ	14	-	52.57706	39.508607	ЮЛ	общедолевая собственность собственников помещений МКД, в управлении	-	-	АО "ЭкоПром-Липецк"	4825037859	01-С261	21,00	бетон	Закрытая	Металл	9	1,10	Пластик	1	0.9	Металл	0	-	-	существующая	Нет
3266	Городской округ город Липецк	городское поселение город Липецк	Свиридова ИВ	17	-	52.576879	39.517105	ЮЛ	общедолевая собственность собственников помещений МКД, в управлении	-	-	АО "ЭкоПром-Липецк"	4825037859	01-С016	9,00	асфальт	Закрытая	Металл	3	1,10	Пластик	1	0.9	Металл	0	-	-	существующая	Нет
3267	Городской округ город Липецк	городское поселение город Липецк	Свиридова ИВ	18	-	52.575305	39.513779	ЮЛ	общедолевая собственность собственников помещений МКД, в управлении	-	-	АО "ЭкоПром-Липецк"	4825037859	01-С017	12,00	асфальт	Открытая	Без ограждения	4	1,10	Пластик	1	0.9	Металл	0	-	-	существующая	Нет
3268	Городской округ город Липецк	городское поселение город Липецк	Свиридова ИВ	19	-	52.576772	39.518152	ЮЛ	общедолевая собственность собственников помещений МКД, в управлении	-	-	АО "ЭкоПром-Липецк"	4825037859	01-С018	9,00	асфальт	Закрытая	Металл	3	1,10	Пластик	1	0.9	Металл	0	-	-	существующая	Нет
3269	Городской округ город Липецк	городское поселение город Липецк	Свиридова ИВ	20	2	52.57558	39.514968	ЮЛ	общедолевая собственность собственников помещений МКД, в управлении	-	-	АО "ЭкоПром-Липецк"	4825037859	01-С019	9,00	железобетон	Закрытая	Металл	3	1,10	Пластик	1	0.9	Металл	0	-	-	существующая	Нет
3270	Городской округ город Липецк	городское поселение город Липецк	Свиридова ИВ	20	4	52.575825	39.517372	ЮЛ	общедолевая собственность собственников помещений МКД, в управлении	-	-	АО "ЭкоПром-Липецк"	4825037859	01-С020	12,00	асфальт	Закрытая	Металл	4	1,10	Пластик	1	0.9	Металл	0	-	-	существующая	Нет
3271	Городской округ город Липецк	городское поселение город Липецк	Северный проезд	23	-	52.61214	39.52267	нет данных	нет данных	-	-	АО "ЭкоПром-Липецк"	4825037859	01-С021	3,00	асфальт	Открытая	Без ограждения	1	0,75	Металл	-	-	-	0	-	-	существующая	Нет
3272	Городской округ город Липецк	городское поселение город Липецк	Северный Рудник	-	-	52.69065	39.42013	нет данных	нет данных	-	-	АО "ЭкоПром-Липецк"	4825037859	01-С022	6,00	асфальт	Открытая	Без ограждения	2	0,75	Металл	-	-	-	0	-	-	существующая	Нет
3273	Городской округ город Липецк	городское поселение город Липецк	Северный Рудник	-	-	52.69204	39.42104	нет данных	нет данных	-	-	АО "ЭкоПром-Липецк"	4825037859	01-С023	3,00	асфальт	Открытая	Без ограждения	1	0,75	Металл	-	-	-	0	-	-	существующая	Нет
3274	Городской округ город Липецк	городское поселение город Липецк	Сержанта Кувшинова	5	Б	52.59848	39.51857	нет данных	нет данных	-	-	АО "ЭкоПром-Липецк"	4825037859	01-С044	3,00	асфальт	Открытая	Без ограждения	1	1,10	Пластик	-	-	-	0	-	-	существующая	Нет
3275	Городской округ город Липецк	городское поселение город Липецк	Северный рудник	1	А	52.69848	39.427445	ЮЛ	общедолевая собственность собственников помещений МКД, в управлении	-	-	АО "ЭкоПром-Липецк"	4825037859	01-С024	3,00	железобетон	Закрытая	железобетон	1	0,75	Металл	-	-	-	0	-	-	существующая	Нет
3276	Городской округ город Липецк	городское поселение город Липецк	Северный рудник	2	-	52.695967	39.429683	ЮЛ	общедолевая собственность собственников помещений МКД, в управлении	-	-	АО "ЭкоПром-Липецк"	4825037859	01-С025	3,00	железобетон	Закрытая	железобетон	1	0,75	Металл	-	-	-	0	-	-	существующая	Нет

Приложение 1 к приказу управления экологии и природных ресурсов Липецкой области
«Приложение А6. Реестр контейнерных площадок (по данным ОМС)

№ п/п	Данные о нахождении мест (площадок) накопления твердых коммунальных отходов							Данные о собственниках мест (площадок) накопления твердых коммунальных отходов				Организация (ИП), оказывающая услуги по сбору и транспортированию ТКО		Данные о технических характеристиках мест (площадок) накопления твердых коммунальных отходов					Контейнеры для несортированных отходов			Контейнеры для утилизируемых отходов (раздельный сбор)			Контейнеры для сбора крупногабаритных отходов			Статус (существующая/планируемая)	Совместное использование с другими МКД
	Муниципальное образование	Населенный пункт	Улица	Дом	Корпус/Строение	Широта	Долгота	Организационно-правовая форма балансодержателя (юридическое лицо - ЮЛ; индивидуальный предприниматель - ИП; физическое лицо - ФЛ)	для ЮЛ - Полное наименование организации для ИП - Фамилия, Имя, Отчество для ФЛ - Фамилия, Имя, Отчество	ИНН	ОГРН	Наименование	ИНН	Номер контейнерной площадки	Площадь, кв.м.	Тип подстилающей поверхности	Вид площадки	Материал ограждения	Кол-во	Емкость (отдельного контейнера)	Материал контейнера	Кол-во	Емкость (отдельного контейнера)	Материал контейнера	Кол-во	Емкость (отдельного контейнера) м3	Материал контейнера		
3277	Городской округ город Липецк	городское поселение город Липецк	Северный рудник	12	-	52.69711	39.432899	ЮЛ	общедолевая собственность собственников помещений МКД, в управлении	-	-	АО "ЭкоПром-Липецк"	4825037859	01-С026	3,00	асфальт	Открытая	Без ограждения	1	0,75	Металл	-	-	-	0	-	-	существующая	Нет
3278	Городской округ город Липецк	городское поселение город Липецк	СНТ Дачный-4	-	-	52.508996	39.788691	ЮЛ	САДОВОДЧЕСКОЕ НЕКОММЕРЧЕСКОЕ ТОВАРИЩЕСТВО "ДАЧНЫЙ - 4"	-	-	АО "ЭкоПром-Липецк"	4825037859	01-С074	6,00	железобетон	Закрытая	Металл	2	0,75	Металл	-	-	-	0	-	-	существующая	Нет
3279	Городской округ город Липецк	городское поселение город Липецк	Северный рудник	18	-	52.696792	39.434585	ЮЛ	общедолевая собственность собственников помещений МКД, в управлении	-	-	АО "ЭкоПром-Липецк"	4825037859	01-С027	3,00	железобетон	Закрытая	железобетон	1	0,75	Металл	-	-	-	0	-	-	существующая	Нет
3280	Городской округ город Липецк	городское поселение город Липецк	Северный рудник	27	-	52.69565	39.42774	ЮЛ	Администрация города Липецка, постоянное (бессрочное) пользование Муниципальное бюджетное	-	-	АО "ЭкоПром-Липецк"	4825037859	01-С028	3,00	асфальт	Открытая	Без ограждения	1	0,75	Металл	1	0.9	Металл	0	-	-	существующая	Нет
3281	Городской округ город Липецк	городское поселение город Липецк	Северный рудник	30	-	52.69574	39.42891	нет данных	нет данных	-	-	АО "ЭкоПром-Липецк"	4825037859	01-С029	3,00	асфальт	Открытая	Без ограждения	1	0,75	Металл	-	-	-	0	-	-	существующая	Нет
3282	Городской округ город Липецк	городское поселение город Липецк	Сельскохозяйственная	12	-	52.53307	39.80292	ЮЛ	Администрация города Липецка, постоянное (бессрочное) пользование Муниципальное	-	-	АО "ЭкоПром-Липецк"	4825037859	01-С030	3,00	бетон	Закрытая	Металл	1	1,10	Пластик	-	-	-	0	-	-	существующая	Нет
3283	Городской округ город Липецк	городское поселение город Липецк	Сельскохозяйственная	19	А	52.530947	39.801875	ЮЛ	общедолевая собственность собственников помещений МКД, в управлении	-	-	АО "ЭкоПром-Липецк"	4825037859	01-С031	8,00	бетон	Закрытая	Металл	3	1,10	Пластик	1	0.9	Металл	0	-	-	существующая	Нет
3284	Городской округ город Липецк	городское поселение город Липецк	Семашко	1	-	52.6157	39.59626	нет данных	нет данных	-	-	АО "ЭкоПром-Липецк"	4825037859	01-С032	3,00	асфальт	Открытая	Без ограждения	1	0,75	Металл	-	-	-	0	-	-	существующая	Нет
3285	Городской округ город Липецк	городское поселение город Липецк	Семашко	5	-	52.61489	39.59478	ЮЛ	Администрация города Липецка, постоянное (бессрочное) пользование Муниципальное бюджетно	-	-	АО "ЭкоПром-Липецк"	4825037859	01-С033	6,00	асфальт	Открытая	Без ограждения	2	1,10	Пластик	-	-	-	0	-	-	существующая	Нет
3286	Городской округ город Липецк	городское поселение город Липецк	Семашко	5	2	52.61386	39.59252	ЮЛ	общедолевая собственность собственников помещений МКД, в управлении	-	-	АО "ЭкоПром-Липецк"	4825037859	01-С034	6,00	железобетон	Закрытая	железобетон	2	0,75	Металл	-	-	-	0	-	-	существующая	Нет
3287	Городской округ город Липецк	городское поселение город Липецк	Семашко	11	-	52.614463	39.590248	ЮЛ	общедолевая собственность собственников помещений МКД, в управлении	-	-	АО "ЭкоПром-Липецк"	4825037859	01-С035	18,00	железобетон	Закрытая	Металл	6	1,10	Пластик	1	0.9	Металл	0	-	-	существующая	Нет
3288	Городской округ город Липецк	городское поселение город Липецк	Семашко	21	-	52.615119	39.585925	ЮЛ	общедолевая собственность собственников помещений МКД, в управлении	-	-	АО "ЭкоПром-Липецк"	4825037859	01-С036	15,00	асфальт	Закрытая	Металл	5	0,75	Металл	1	0.9	Металл	0	-	-	существующая	Нет
3289	Городской округ город Липецк	городское поселение город Липецк	Семашко	68	-	52.61586	39.58677	ЮЛ	Администрация города Липецка, постоянное (бессрочное) пользование Муниципальное	-	-	АО "ЭкоПром-Липецк"	4825037859	01-С037	6,00	железобетон	Закрытая	Металл	2	1,10	Пластик	-	-	-	0	-	-	существующая	Нет
3290	Городской округ город Липецк	городское поселение город Липецк	Серебристый переулок	2	-	52.588468	39.463395	ЮЛ	общедолевая собственность собственников помещений МКД, в управлении	-	-	АО "ЭкоПром-Липецк"	4825037859	01-С038	3,00	асфальт	Закрытая	Металл	1	1,10	Пластик	-	-	-	0	-	-	существующая	Нет
3291	Городской округ город Липецк	городское поселение город Липецк	Сержанта Кувшинова	1	-	52.600765	39.51859	ЮЛ	общедолевая собственность собственников помещений МКД, в управлении	-	-	АО "ЭкоПром-Липецк"	4825037859	01-С039	12,00	железобетон	Закрытая	Металл	4	1,10	Пластик	2	0.9. 1.1	Металл Пластик	0	-	-	существующая	Нет
3292	Городской округ город Липецк	городское поселение город Липецк	Сержанта Кувшинова	2	-	52.601496	39.520223	ЮЛ	общедолевая собственность собственников помещений МКД, в управлении	-	-	АО "ЭкоПром-Липецк"	4825037859	01-С040	9,00	железобетон	Закрытая	Металл	3	1,10	Пластик	2	0.9. 1.1	Металл Пластик	0	-	-	существующая	Нет
3293	Городской округ город Липецк	городское поселение город Липецк	Сержанта Кувшинова	3	-	52.59988	39.5188	ЮЛ	Администрация города Липецка, постоянное (бессрочное) пользование Муниципальное бюджетно	-	-	АО "ЭкоПром-Липецк"	4825037859	01-С041	3,00	асфальт	Закрытая	Металл	1	1,10	Пластик	-	-	-	0	-	-	существующая	Нет
3294	Городской округ город Липецк	городское поселение город Липецк	Сержанта Кувшинова	4	-	52.60086	39.51598	ЮЛ	Администрация города Липецка, постоянное (бессрочное) пользование Муниципальное	-	-	АО "ЭкоПром-Липецк"	4825037859	01-С042	3,00	асфальт	Открытая	Без ограждения	1	1,10	Пластик	-	-	-	0	-	-	существующая	Нет
3295	Городской округ город Липецк	городское поселение город Липецк	Сержанта Кувшинова	5	-	52.59925	39.51675	ЮЛ	Администрация города Липецка, постоянное (бессрочное) пользование Муниципальное	-	-	АО "ЭкоПром-Липецк"	4825037859	01-С043	6,00	асфальт	Закрытая	Металл	2	1,10	Пластик	1	0.9	Металл	0	-	-	существующая	Нет
3296	Городской округ город Липецк	городское поселение город Липецк	Сержанта Кувшинова	6	-	52.600039	39.517072	ЮЛ	общедолевая собственность собственников помещений МКД, в управлении	-	-	АО "ЭкоПром-Липецк"	4825037859	01-С045	6,00	железобетон	Закрытая	Металл	2	1,10	Пластик	2	0.9. 1.1	Металл Пластик	0	-	-	существующая	Нет
3297	Городской округ город Липецк	городское поселение город Липецк	Сержанта Кувшинова	7	-	52.599084	39.515401	ЮЛ	общедолевая собственность собственников помещений МКД, в управлении	-	-	АО "ЭкоПром-Липецк"	4825037859	01-С046	12,00	железобетон	Закрытая	Металл	4	1,10	Пластик	2	0.9. 1.1	Металл Пластик	0	-	-	существующая	Нет
3298	Городской округ город Липецк	городское поселение город Липецк	Сержанта Кувшинова	9	-	52.59843	39.51426	нет данных	нет данных	-	-	АО "ЭкоПром-Липецк"	4825037859	01-С047	3,00	асфальт	Открытая	Без ограждения	1	1,10	Пластик	-	-	-	0	-	-	существующая	Нет
3299	Городской округ город Липецк	городское поселение город Липецк	Силикатная	18	-	52.589065	39.662172	ЮЛ	общедолевая собственность собственников помещений МКД, в управлении	-	-	АО "ЭкоПром-Липецк"	4825037859	01-С048	12,00	железобетон	Закрытая	Металл	5	1,10	Пластик	1	0.9	Металл	0	-	-	существующая	Нет
3300	Городской округ город Липецк	городское поселение город Липецк	Силикатная	19	-	52.59062	39.66205	ЮЛ	Администрация города Липецка, постоянное (бессрочное) пользование Муниципальное бюджетно	-	-	АО "ЭкоПром-Липецк"	4825037859	01-С049	3,00	бетон	Закрытая	Металл	1	1,10	Пластик	1	0.9	Металл	0	-	-	существующая	Нет
3301	Городской округ город Липецк	городское поселение город Липецк	Сиреневый проезд	5	-	52.586593	39.540851	ЮЛ	общедолевая собственность собственников помещений МКД, в управлении	-	-	АО "ЭкоПром-Липецк"	4825037859	01-С050	6,00	асфальт	Закрытая	Металл	2	1,10	Пластик	2	0.9. 1.1	Металл Пластик	0	-	-	существующая	Нет
3302	Городской округ город Липецк	городское поселение город Липецк	Сиреневый проезд	6	-	52.587011	39.545032	ЮЛ	общедолевая собственность собственников помещений МКД, в управлении	-	-	АО "ЭкоПром-Липецк"	4825037859	01-С051	12,00	асфальт	Закрытая	Металл	4	1,10	Пластик	2	0.9. 1.1	Металл Пластик	0	-	-	существующая	Нет
3303	Городской округ город Липецк	городское поселение город Липецк	Сиреневый проезд	9	-	52.58751	39.54013	ЮЛ	Администрация города Липецка, постоянное (бессрочное) пользование Муниципальное бюджетно	-	-	АО "ЭкоПром-Липецк"	4825037859	01-С052	3,00	асфальт	Закрытая	Металл	1	1,10	Пластик	1	0.9	Металл	0	-	-	существующая	Нет
3304	Городской округ город Липецк	городское поселение город Липецк	Скороходова	1	Б	52.60404	39.59444	нет данных	нет данных	-	-	АО "ЭкоПром-Липецк"	4825037859	01-С053	6,00	асфальт	Закрытая	Металл	2	0,75	Металл	-	-	-	0	-	-	существующая	Нет
3305	Городской округ город Липецк	городское поселение город Липецк	Скороходова	4	-	52.60395	39.594443	ЮЛ	общедолевая собственность собственников помещений МКД, в управлении	-	-	АО "ЭкоПром-Липецк"	4825037859	01-С054	9,00	асфальт	Закрытая	Металл	3	1,10	Пластик	1	0.9	Металл	0	-	-	существующая	Нет
3306	Городской округ город Липецк	городское поселение город Липецк	Скороходова	11	-	52.600911	39.597048	ЮЛ	общедолевая собственность собственников помещений МКД, в управлении	-	-	АО "ЭкоПром-Липецк"	4825037859	01-С055	10,00	железобетон	Закрытая	Металл	3	1,10	Пластик	1	0.9	Металл	0	-	-	существующая	Нет
3307	Городской округ город Липецк	городское поселение город Липецк	Скороходова	19	-	52.597989	39.597274	ЮЛ	общедолевая собственность собственников помещений МКД, в управлении	-	-	АО "ЭкоПром-Липецк"	4825037859	01-С056	6,00	асфальт	Закрытая	Металл	2	1,10	Пластик	-	-	-	0	-	-	существующая	Нет

Приложение 1 к приказу управления экологии и природных ресурсов Липецкой области
«Приложение А6. Реестр контейнерных площадок (по данным ОМС)

№ п/п	Данные о нахождении мест (площадок) накопления твердых коммунальных отходов							Данные о собственниках мест (площадок) накопления твердых коммунальных отходов				Организация (ИП), оказывающая услуги по сбору и транспортированию ТКО		Данные о технических характеристиках мест (площадок) накопления твердых коммунальных отходов					Контейнеры для несортированных отходов			Контейнеры для утилизируемых отходов (раздельный сбор)			Контейнеры для сбора крупногабаритных отходов			Статус (существующая/планируемая)	Совместное использование с другими МКД
	Муниципальное образование	Населенный пункт	Улица	Дом	Корпус/Строение	Широта	Долгота	Организационно-правовая форма балансодержателя (юридическое лицо - ЮЛ; индивидуальный предприниматель - ИП; физическое лицо - ФЛ)	для ЮЛ - Полное наименование организации для ИП - Фамилия, Имя, Отчество для ФЛ - Фамилия, Имя, Отчество	ИНН	ОГРН	Наименование	ИНН	Номер контейнерной площадки	Площадь, кв.м.	Тип подстилающей поверхности	Вид площадки	Материал ограждения	Кол-во	Емкость (отдельного контейнера)	Материал контейнера	Кол-во	Емкость (отдельного контейнера)	Материал контейнера	Кол-во	Емкость (отдельного контейнера) м3	Материал контейнера		
3308	Городской округ город Липецк	городское поселение город Липецк	Скороходова	21	-	52.597998	39.597611	ЮЛ	общедолевая собственность собственников помещений МКД, в управлении	-	-	АО "ЭкоПром-Липецк"	4825037859	01-С057	9,00	асфальт	Закрытая	Металл	3	1,10	Пластик	-	-	-	0	-	-	существующая	Нет
3309	Городской округ город Липецк	городское поселение город Липецк	Скороходова	21	-	52.597221	39.595464	нет данных	нет данных	-	-	АО "ЭкоПром-Липецк"	4825037859	01-С058	24,00	асфальт	Закрытая	Металл	8	0,75	Металл	-	-	-	1	8,00	Металл	существующая	Нет
3310	Городской округ город Липецк	городское поселение город Липецк	Скороходова	25	-	52.59649	39.597572	ЮЛ	общедолевая собственность собственников помещений МКД, в управлении	-	-	АО "ЭкоПром-Липецк"	4825037859	01-С059	6,00	асфальт	Закрытая	Металл	2	1,10	Пластик	1	0.9	Металл	0	-	-	существующая	Нет
3311	Городской округ город Липецк	городское поселение город Липецк	Славянова	1	-	52.606561	39.50472	ЮЛ	общедолевая собственность собственников помещений МКД, в управлении	-	-	АО "ЭкоПром-Липецк"	4825037859	01-С060	12,00	железобетон	Закрытая	Металл	4	1,10	Пластик	1	0.9	Металл	0	-	-	существующая	Нет
3312	Городской округ город Липецк	городское поселение город Липецк	Смургиса	5	-	52.595112	39.531387	ЮЛ	общедолевая собственность собственников помещений МКД, в управлении	-	-	АО "ЭкоПром-Липецк"	4825037859	01-С061	12,00	асфальт	Закрытая	Металл	4	1,10	Пластик	2	0.9. 1.1	Металл Пластик	0	-	-	существующая	Нет
3313	Городской округ город Липецк	городское поселение город Липецк	Смургиса	12	-	52.596725	39.531621	ЮЛ	общедолевая собственность собственников помещений МКД, в управлении	-	-	АО "ЭкоПром-Липецк"	4825037859	01-С062	12,00	асфальт	Закрытая	Металл	4	1,10	Пластик	2	0.9. 1.1	Металл Пластик	0	-	-	существующая	Нет
3314	Городской округ город Липецк	городское поселение город Липецк	Смыслова	1	-	52.636702	39.65742	ЮЛ	общедолевая собственность собственников помещений МКД, в управлении	-	-	АО "ЭкоПром-Липецк"	4825037859	01-С063	26,00	асфальт	Открытая	Без ограждения	3	1,10	Пластик	-	-	-	0	-	-	существующая	Нет
3315	Городской округ город Липецк	городское поселение город Липецк	Смыслова	4	-	52.63621	39.65941	нет данных	нет данных	-	-	АО "ЭкоПром-Липецк"	4825037859	01-С064	6,00	асфальт	Открытая	Без ограждения	2	0,75	Металл	-	-	-	0	-	-	существующая	Нет
3316	Городской округ город Липецк	городское поселение город Липецк	СНТ Авторемонтник	-	-	52.65964	39.68759	ЮЛ	САДОВОДЧЕСКОЕ НЕКОММЕРЧЕСКОЕ ТОВАРИЩЕСТВО СОБСТВЕННИКОВ "АВТОРЕМОНТНИК"	-	-	АО "ЭкоПром-Липецк"	4825037859	01-С065	15,00	асфальт	Открытая	Без ограждения	5	0,75	Металл	-	-	-	0	-	-	существующая	Нет
3317	Городской округ город Липецк	городское поселение город Липецк	СНТ "Березка"	-	-	52.641079	39.561992	ЮЛ	САДОВОДЧЕСКОЕ НЕКОММЕРЧЕСКОЕ ТОВАРИЩЕСТВО СОБСТВЕННИКОВ "БЕРЕЗКА"	-	-	АО "ЭкоПром-Липецк"	4825037859	01-С066	12,00	асфальт	Открытая	Без ограждения	-	-	-	-	-	-	1	8,00	Металл	существующая	Нет
3318	Городской округ город Липецк	городское поселение город Липецк	СНТ "Венера"	-	-	52.61888	39.46921	ЮЛ	САДОВОДЧЕСКОЕ НЕКОММЕРЧЕСКОЕ ТОВАРИЩЕСТВО СОБСТВЕННИКОВ "ВЕНЕРА"	-	-	АО "ЭкоПром-Липецк"	4825037859	01-С067	12,00	асфальт	Открытая	Без ограждения	-	-	-	-	-	-	1	8,00	Металл	существующая	Нет
3319	Городской округ город Липецк	городское поселение город Липецк	СНТ "Весна"	-	-	52.61001	39.50564	ЮЛ	САДОВОДЧЕСКОЕ НЕКОММЕРЧЕСКОЕ ТОВАРИЩЕСТВО СОБСТВЕННИКОВ "ВЕСНА"	-	-	АО "ЭкоПром-Липецк"	4825037859	01-С068	12,00	асфальт	Открытая	Без ограждения	4	0,75	Металл	-	-	-	0	-	-	существующая	Нет
3320	Городской округ город Липецк	городское поселение город Липецк	СНТ Горняк	-	-	52.58254	39.47411	ЮЛ	САДОВОДЧЕСКОЕ НЕКОММЕРЧЕСКОЕ ТОВАРИЩЕСТВО СОБСТВЕННИКОВ "ГОРНЯК"	-	-	АО "ЭкоПром-Липецк"	4825037859	01-С069	3,00	асфальт	Открытая	Без ограждения	1	0,75	Металл	-	-	-	0	-	-	существующая	Нет
3321	Городской округ город Липецк	городское поселение город Липецк	СНТ Горняк-1	-	-	52.58076	39.46245	ЮЛ	САДОВОДЧЕСКОЕ НЕКОММЕРЧЕСКОЕ ТОВАРИЩЕСТВО СОБСТВЕННИКОВ "ГОРНЯК-1"	-	-	АО "ЭкоПром-Липецк"	4825037859	01-С070	6,00	асфальт	Открытая	Без ограждения	2	0,75	Металл	-	-	-	0	-	-	существующая	Нет
3322	Городской округ город Липецк	городское поселение город Липецк	СНТ Горняк-1	-	-	52.57595	39.44853	ЮЛ	САДОВОДЧЕСКОЕ НЕКОММЕРЧЕСКОЕ ТОВАРИЩЕСТВО СОБСТВЕННИКОВ "ГОРНЯК-1"	-	-	АО "ЭкоПром-Липецк"	4825037859	01-С071	9,00	асфальт	Открытая	Без ограждения	3	0,75	Металл	-	-	-	0	-	-	существующая	Нет
3323	Городской округ город Липецк	городское поселение город Липецк	СНТ Дачный-3	-	-	52.51882	39.77479	ЮЛ	САДОВОДЧЕСКОЕ НЕКОММЕРЧЕСКОЕ ТОВАРИЩЕСТВО СОБСТВЕННИКОВ "ДАЧНЫЙ - 3"	-	-	АО "ЭкоПром-Липецк"	4825037859	01-С072	51,00	железобетон	Закрытая	Металл	17	0,75	Металл	-	-	-	0	-	-	существующая	Нет
3324	Городской округ город Липецк	городское поселение город Липецк	СНТ Дачный-3	-	-	52.52314	39.77035	ЮЛ	САДОВОДЧЕСКОЕ НЕКОММЕРЧЕСКОЕ ТОВАРИЩЕСТВО "ДАЧНЫЙ - 3"	-	-	АО "ЭкоПром-Липецк"	4825037859	01-С073	36,00	железобетон	Закрытая	Пластик	-	-	-	-	-	-	3	8,00	Металл	существующая	Нет
3325	Городской округ город Липецк	городское поселение город Липецк	СНТ Дачный-4	-	-	52.51543	39.78101	нет данных	нет данных	-	-	АО "ЭкоПром-Липецк"	4825037859	01-С075	6,00	железобетон	Закрытая	Металл	2	0,75	Металл	-	-	-	0	-	-	существующая	Нет
3326	Городской округ город Липецк	городское поселение город Липецк	СНТ Дачный-4	-	-	52.51746	39.78557	нет данных	нет данных	-	-	АО "ЭкоПром-Липецк"	4825037859	01-С076	6,00	железобетон	Закрытая	Металл	2	0,75	Металл	-	-	-	0	-	-	существующая	Нет
3327	Городской округ город Липецк	городское поселение город Липецк	СНТ Дачный-4	-	-	52.51679	39.78408	нет данных	нет данных	-	-	АО "ЭкоПром-Липецк"	4825037859	01-С077	3,00	железобетон	Закрытая	Металл	1	0,75	Металл	-	-	-	0	-	-	существующая	Нет
3328	Городской округ город Липецк	городское поселение город Липецк	СНТ Дачный-4	-	-	52.51265	39.77479	нет данных	нет данных	-	-	АО "ЭкоПром-Липецк"	4825037859	01-С078	3,00	железобетон	Закрытая	Металл	1	0,75	Металл	-	-	-	0	-	-	существующая	Нет
3329	Городской округ город Липецк	городское поселение город Липецк	СНТ Дачный-4	-	-	52.51426	39.77834	нет данных	нет данных	-	-	АО "ЭкоПром-Липецк"	4825037859	01-С079	27,00	железобетон	Закрытая	Металл	9	0,75	Металл	-	-	-	0	-	-	существующая	Нет
3330	Городской округ город Липецк	городское поселение город Липецк	СНТ Дачный-5	-	-	52.5089	39.77877	ЮЛ	САДОВОДЧЕСКОЕ НЕКОММЕРЧЕСКОЕ ТОВАРИЩЕСТВО "ДАЧНЫЙ-5"	-	-	АО "ЭкоПром-Липецк"	4825037859	01-С080	57,00	железобетон	Закрытая	Металл	19	0,75	Металл	-	-	-	1	8,00	Металл	существующая	Нет
3331	Городской округ город Липецк	городское поселение город Липецк	СНТ Дачный-5	-	-	52.50317	39.79625	нет данных	нет данных	-	-	АО "ЭкоПром-Липецк"	4825037859	01-С081	57,00	железобетон	Закрытая	Металл	19	0,75	Металл	-	-	-	0	-	-	существующая	Нет
3332	Городской округ город Липецк	городское поселение город Липецк	СНТ "Дружба"	-	-	52.63453	39.6339	ЮЛ	САДОВОДЧЕСКОЕ НЕКОММЕРЧЕСКОЕ ТОВАРИЩЕСТВО "ДРУЖБА"	-	-	АО "ЭкоПром-Липецк"	4825037859	01-С082	3,00	асфальт	Открытая	Без ограждения	1	0,75	Металл	-	-	-	0	-	-	существующая	Нет
3333	Городской округ город Липецк	городское поселение город Липецк	СНТ "Желтые Пески"	-	-	52.698963	39.71491	ЮЛ	САДОВОДЧЕСКОЕ НЕКОММЕРЧЕСКОЕ ТОВАРИЩЕСТВО СОБСТВЕННИКОВ "ЖЕЛТЫЕ ПЕСКИ"	-	-	АО "ЭкоПром-Липецк"	4825037859	01-С083	15,00	асфальт	Открытая	Без ограждения	5	0,75	Металл	-	-	-	0	-	-	существующая	Нет
3334	Городской округ город Липецк	городское поселение город Липецк	СНТ "Желтые Пески"	-	-	52.69915	39.71141	нет данных	нет данных	-	-	АО "ЭкоПром-Липецк"	4825037859	01-С084	12,00	асфальт	Открытая	Без ограждения	4	1,10	Пластик	-	-	-	2	8,00	Металл	существующая	Нет
3335	Городской округ город Липецк	городское поселение город Липецк	СНТ Коммунальник	-	-	52.61721	39.45024	ЮЛ	САДОВОДЧЕСКОЕ НЕКОММЕРЧЕСКОЕ ТОВАРИЩЕСТВО "КОММУНАЛЬНИК"	-	-	АО "ЭкоПром-Липецк"	4825037859	01-С085	24,00	асфальт	Открытая	Без ограждения	8	0,75	Металл	-	-	-	0	-	-	существующая	Нет
3336	Городской округ город Липецк	городское поселение город Липецк	СНТ "Кооператор"	-	-	52.61163	39.51928	ЮЛ	САДОВОДЧЕСКОЕ НЕКОММЕРЧЕСКОЕ ТОВАРИЩЕСТВО "КООПЕРАТОР"	-	-	АО "ЭкоПром-Липецк"	4825037859	01-С086	12,00	асфальт	Открытая	Без ограждения	-	-	-	-	-	-	1	8,00	Металл	существующая	Нет
3337	Городской округ город Липецк	городское поселение город Липецк	СНТ "МЕТАЛЛУРГ-1"	-	-	52.63353	39.58541	ЮЛ	САДОВОДЧЕСКОЕ НЕКОММЕРЧЕСКОЕ ТОВАРИЩЕСТВО "МЕТАЛЛУРГ - 1"	-	-	АО "ЭкоПром-Липецк"	4825037859	01-С087	27,00	асфальт	Открытая	Без ограждения	9	0,75	Металл	-	-	-	0	-	-	существующая	Нет
3338	Городской округ город Липецк	городское поселение город Липецк	СНТ "Металлург 2"	-	-	52.62549	39.52025	ЮЛ	САДОВОДЧЕСКОЕ НЕКОММЕРЧЕСКОЕ ТОВАРИЩЕСТВО "МЕТАЛЛУРГ - 2"	-	-	АО "ЭкоПром-Липецк"	4825037859	01-С088	12,00	асфальт	Открытая	Без ограждения	-	-	-	-	-	-	1	8,00	Металл	существующая	Нет

Приложение 1 к приказу управления экологии и природных ресурсов Липецкой области
«Приложение А6. Реестр контейнерных площадок (по данным ОМС)

№ п/п	Данные о нахождении мест (площадок) накопления твердых коммунальных отходов							Данные о собственниках мест (площадок) накопления твердых коммунальных отходов				Организация (ИП), оказывающая услуги по сбору и транспортированию ТКО		Данные о технических характеристиках мест (площадок) накопления твердых коммунальных отходов					Контейнеры для несортированных отходов			Контейнеры для утилизируемых отходов (раздельный сбор)			Контейнеры для сбора крупногабаритных отходов			Статус (существующая/планируемая)	Совместное использование с другими МКД
	Муниципальное образование	Населенный пункт	Улица	Дом	Корпус/Строение	Широта	Долгота	Организационно-правовая форма балансодержателя (юридическое лицо - ЮЛ; индивидуальный предприниматель - ИП; физическое лицо - ФЛ)	для ЮЛ - Полное наименование организации для ИП - Фамилия, Имя, Отчество для ФЛ - Фамилия, Имя, Отчество	ИНН	ОГРН	Наименование	ИНН	Номер контейнерной площадки	Площадь, кв.м.	Тип подстилающей поверхности	Вид площадки	Материал ограждения	Кол-во	Емкость (отдельного контейнера)	Материал контейнера	Кол-во	Емкость (отдельного контейнера)	Материал контейнера	Кол-во	Емкость (отдельного контейнера) м3	Материал контейнера		
3339	Городской округ город Липецк	городское поселение город Липецк	СНТ "Металлург 2"	-	-	52.62689	39.51059	нет данных	нет данных	-	-	АО "ЭкоПром-Липецк"	4825037859	01-С089	12,00	асфальт	Открытая	Без ограждения	-	-	-	-	-	-	1	8,00	Металл	существующая	Нет
3340	Городской округ город Липецк	городское поселение город Липецк	СНТ "Металлург 2"	-	-	52.6251	39.52333	нет данных	нет данных	-	-	АО "ЭкоПром-Липецк"	4825037859	01-С090	12,00	асфальт	Открытая	Без ограждения	-	-	-	-	-	-	1	8,00	Металл	существующая	Нет
3341	Городской округ город Липецк	городское поселение город Липецк	СНТ "Металлург 2"	-	-	52.62679	39.510975	нет данных	нет данных	-	-	АО "ЭкоПром-Липецк"	4825037859	01-С091	12,00	асфальт	Открытая	Без ограждения	-	-	-	-	-	-	1	8,00	Металл	существующая	Нет
3342	Городской округ город Липецк	городское поселение город Липецк	СНТ "Металлург 2"	-	-	52.627	39.525327	нет данных	нет данных	-	-	АО "ЭкоПром-Липецк"	4825037859	01-С092	12,00	асфальт	Открытая	Без ограждения	-	-	-	-	-	-	1	8,00	Металл	существующая	Нет
3343	Городской округ город Липецк	городское поселение город Липецк	СНТ "Металлург 2"	-	-	52.62617	39.51584	нет данных	нет данных	-	-	АО "ЭкоПром-Липецк"	4825037859	01-С093	12,00	асфальт	Открытая	Без ограждения	-	-	-	-	-	-	1	8,00	Металл	существующая	Нет
3344	Городской округ город Липецк	городское поселение город Липецк	СНТ НТС "Металлург - 3"	-	-	52.63353	39.58541	ЮЛ	НЕКОММЕРЧЕСКОЕ ТОВАРИЩЕСТВО САДОВОДОВ "МЕТАЛЛУРГ - 3"	-	-	АО "ЭкоПром-Липецк"	4825037859	01-С094	27,00	асфальт	Открытая	Без ограждения	9	0,75	Металл	-	-	-	1	8,00	Металл	существующая	Нет
3345	Городской округ город Липецк	городское поселение город Липецк	СНТ НТС "Металлург - 3"	-	-	52.5632	39.65308	нет данных	нет данных	-	-	АО "ЭкоПром-Липецк"	4825037859	01-С095	24,00	асфальт	Открытая	Без ограждения	-	-	-	-	-	-	2	8,00	Металл	существующая	Нет
3346	Городской округ город Липецк	городское поселение город Липецк	СНТ НТС "Металлург - 3"	-	-	52.54406	39.78877	нет данных	нет данных	-	-	АО "ЭкоПром-Липецк"	4825037859	01-С096	36,00	асфальт	Открытая	Без ограждения	-	-	-	-	-	-	3	8,00	Металл	существующая	Нет
3347	Городской округ город Липецк	городское поселение город Липецк	СНТ СН "Металлург-4"	-	-	52.641828	39.76095	ЮЛ	САДОВОДЧЕСКОЕ НЕКОММЕРЧЕСКОЕ ТОВАРИЩЕСТВО СОБСТВЕННИКОВ НЕДВИЖИМОСТИ САДОВОДЧЕСКОЕ ТОВАРИЩЕСТВО "МЕТАЛЛУРГ-4"	-	-	АО "ЭкоПром-Липецк"	4825037859	01-С097	12,00	бетон	Закрытая	Металл	-	-	-	-	-	-	1	8,00	Металл	существующая	Нет
3348	Городской округ город Липецк	городское поселение город Липецк	СНТ СН "Металлург-4"	-	-	52.646235	39.765575	ЮЛ	САДОВОДЧЕСКОЕ НЕКОММЕРЧЕСКОЕ ТОВАРИЩЕСТВО СОБСТВЕННИКОВ НЕДВИЖИМОСТИ САДОВОДЧЕСКОЕ ТОВАРИЩЕСТВО "МЕТАЛЛУРГ-4"	-	-	АО "ЭкоПром-Липецк"	4825037859	01-С098	12,00	бетон	Открытая	Без ограждения	-	-	-	-	-	-	1	8,00	Металл	существующая	Нет
3349	Городской округ город Липецк	городское поселение город Липецк	СНТ СН "Металлург-4"	-	-	52.649545	39.766287	ЮЛ	САДОВОДЧЕСКОЕ НЕКОММЕРЧЕСКОЕ ТОВАРИЩЕСТВО СОБСТВЕННИКОВ НЕДВИЖИМОСТИ САДОВОДЧЕСКОЕ ТОВАРИЩЕСТВО "МЕТАЛЛУРГ-4"	-	-	АО "ЭкоПром-Липецк"	4825037859	01-С099	12,00	бетон	Закрытая	Металл	-	-	-	-	-	-	1	8,00	Металл	существующая	Нет
3350	Городской округ город Липецк	городское поселение город Липецк	СНТ СН "Металлург-4"	-	-	52.654838	39.767474	ЮЛ	САДОВОДЧЕСКОЕ НЕКОММЕРЧЕСКОЕ ТОВАРИЩЕСТВО СОБСТВЕННИКОВ НЕДВИЖИМОСТИ САДОВОДЧЕСКОЕ ТОВАРИЩЕСТВО "МЕТАЛЛУРГ-4"	-	-	АО "ЭкоПром-Липецк"	4825037859	01-С100	12,00	бетон	Открытая	Без ограждения	-	-	-	-	-	-	1	8,00	Металл	существующая	Нет
3351	Городской округ город Липецк	городское поселение город Липецк	СНТ СН "Металлург-4"	-	-	52.644038	39.76544	ЮЛ	САДОВОДЧЕСКОЕ НЕКОММЕРЧЕСКОЕ ТОВАРИЩЕСТВО СОБСТВЕННИКОВ НЕДВИЖИМОСТИ САДОВОДЧЕСКОЕ ТОВАРИЩЕСТВО "МЕТАЛЛУРГ-4"	-	-	АО "ЭкоПром-Липецк"	4825037859	01-С101	12,00	бетон	Открытая	Без ограждения	-	-	-	-	-	-	1	8,00	Металл	существующая	Нет
3352	Городской округ город Липецк	городское поселение город Липецк	СНТ СН "Металлург-6"	-	-	52.661551	39.763226	ЮЛ	САДОВОДЧЕСКОЕ НЕКОММЕРЧЕСКОЕ ТОВАРИЩЕСТВО СОБСТВЕННИКОВ НЕДВИЖИМОСТИ САДОВОДЧЕСКОЕ ТОВАРИЩЕСТВО "МЕТАЛЛУРГ-6"	-	-	АО "ЭкоПром-Липецк"	4825037859	01-С102	12,00	бетон	Закрытая	Металл	-	-	-	-	-	-	1	8,00	Металл	существующая	Нет
3353	Городской округ город Липецк	городское поселение город Липецк	СНТ СН "Металлург-6"	-	-	52.659985	39.768454	ЮЛ	САДОВОДЧЕСКОЕ НЕКОММЕРЧЕСКОЕ ТОВАРИЩЕСТВО СОБСТВЕННИКОВ НЕДВИЖИМОСТИ САДОВОДЧЕСКОЕ ТОВАРИЩЕСТВО "МЕТАЛЛУРГ-6"	-	-	АО "ЭкоПром-Липецк"	4825037859	01-С103	12,00	бетон	Закрытая	Металл	-	-	-	-	-	-	1	8,00	Металл	существующая	Нет
3354	Городской округ город Липецк	городское поселение город Липецк	СНТ СН "Металлург-6"	-	-	52.660139	39.7681	ЮЛ	САДОВОДЧЕСКОЕ НЕКОММЕРЧЕСКОЕ ТОВАРИЩЕСТВО СОБСТВЕННИКОВ НЕДВИЖИМОСТИ САДОВОДЧЕСКОЕ ТОВАРИЩЕСТВО "МЕТАЛЛУРГ-6"	-	-	АО "ЭкоПром-Липецк"	4825037859	01-С104	12,00	бетон	Закрытая	Металл	-	-	-	-	-	-	1	8,00	Металл	существующая	Нет
3355	Городской округ город Липецк	городское поселение город Липецк	СНТ "Металлургстрой"	-	-	52.667433	39.762204	ЮЛ	САДОВОДЧЕСКОЕ НЕКОММЕРЧЕСКОЕ ТОВАРИЩЕСТВО "МЕТАЛЛУРГСТРОЙ"	-	-	АО "ЭкоПром-Липецк"	4825037859	01-С105	12,00	бетон	Закрытая	Металл	-	-	-	-	-	-	1	8,00	Металл	существующая	Нет
3356	Городской округ город Липецк	городское поселение город Липецк	СНП "Мечта"	-	-	52.603892	39.489054	ЮЛ	САДОВОДЧЕСКОЕ НЕКОММЕРЧЕСКОЕ ПАРТНЁРСТВО "МЕЧТА"	-	-	АО "ЭкоПром-Липецк"	4825037859	01-С106	72,00	железобетон	Закрытая	Металл	24	0,75	Металл	-	-	-	0	-	-	существующая	Нет
3357	Городской округ город Липецк	городское поселение город Липецк	СНП "Мечта"	-	-	52.60296	39.48784	нет данных	нет данных	-	-	АО "ЭкоПром-Липецк"	4825037859	01-С107	18,00	железобетон	Закрытая	Металл	6	0,75	Металл	-	-	-	0	-	-	существующая	Нет
3358	Городской округ город Липецк	городское поселение город Липецк	СНТ "Имени ИВ Мичурина"	-	-	52.61316	39.49632	ЮЛ	САДОВОДЧЕСКОЕ НЕКОММЕРЧЕСКОЕ ТОВАРИЩЕСТВО "ИМЕНИ ИВ МИЧУРИНА"	-	-	АО "ЭкоПром-Липецк"	4825037859	01-С108	18,00	асфальт	Открытая	Без ограждения	6	0,75	Металл	-	-	-	0	-	-	существующая	Нет
3359	Городской округ город Липецк	городское поселение город Липецк	СНТ "Монтажник"	-	-	52.55211	39.78752	ЮЛ	САДОВОДЧЕСКОЕ НЕКОММЕРЧЕСКОЕ ТОВАРИЩЕСТВО "МОНТАЖНИК"	-	-	АО "ЭкоПром-Липецк"	4825037859	01-С109	12,00	асфальт	Открытая	Без ограждения	-	-	-	-	-	-	1	8,00	Металл	существующая	Нет
3360	Городской округ город Липецк	городское поселение город Липецк	СНТ "Монтажник"	-	-	52.54203	39.78823	нет данных	нет данных	-	-	АО "ЭкоПром-Липецк"	4825037859	01-С110	12,00	асфальт	Открытая	Без ограждения	-	-	-	-	-	-	1	8,00	Металл	существующая	Нет
3361	Городской округ город Липецк	городское поселение город Липецк	СНТ "НАДЕЖДА"	-	-	52.26097	39.45209	ЮЛ	САДОВОДЧЕСКОЕ НЕКОММЕРЧЕСКОЕ ТОВАРИЩЕСТВО "НАДЕЖДА"	-	-	АО "ЭкоПром-Липецк"	4825037859	01-С111	12,00	асфальт	Открытая	Без ограждения	-	-	-	-	-	-	1	8,00	Металл	существующая	Нет
3362	Городской округ город Липецк	городское поселение город Липецк	СНТ "НАДЕЖДА"	-	-	52.61222	39.45562	нет данных	нет данных	-	-	АО "ЭкоПром-Липецк"	4825037859	01-С112	12,00	асфальт	Открытая	Без ограждения	-	-	-	-	-	-	1	8,00	Металл	существующая	Нет
3363	Городской округ город Липецк	городское поселение город Липецк	СНТ "НАДЕЖДА"	-	-	52.613412	39.46462	нет данных	нет данных	-	-	АО "ЭкоПром-Липецк"	4825037859	01-С113	12,00	асфальт	Открытая	Без ограждения	-	-	-	-	-	-	1	8,00	Металл	существующая	Нет
3364	Городской округ город Липецк	городское поселение город Липецк	СНТ "Пусковые двигатели"	-	-	52.64889	39.66087	ЮЛ	САДОВОДЧЕСКОЕ НЕКОММЕРЧЕСКОЕ ТОВАРИЩЕСТВО "ПУСКОВИЕ ДВИГАТЕЛИ"	-	-	АО "ЭкоПром-Липецк"	4825037859	01-С114	15,00	асфальт	Открытая	Без ограждения	5	0,75	Металл	-	-	-	0	-	-	существующая	Нет
3365	Городской округ город Липецк	городское поселение город Липецк	СНТ "Ремонтник"	-	-	52.64493	39.78212	ЮЛ	САДОВОДЧЕСКОЕ НЕКОММЕРЧЕСКОЕ ТОВАРИЩЕСТВО "РЕМОНТНИК"	-	-	АО "ЭкоПром-Липецк"	4825037859	01-С115	30,00	асфальт	Открытая	Без ограждения	1-	0,75	Металл	-	-	-	0	-	-	существующая	Нет
3366	Городской округ город Липецк	городское поселение город Липецк	СНТ ПиИ Речное СИТОВСКАЯ (пл 2)	-	-	52.65606	39.69608	ЮЛ	САДОВОДЧЕСКОЕ НЕКОММЕРЧЕСКОЕ ТОВАРИЩЕСТВО ПЕНСИОНЕРОВ И	-	-	АО "ЭкоПром-Липецк"	4825037859	01-С116	12,00	асфальт	Открытая	Без ограждения	4	0,75	Металл	-	-	-	0	-	-	существующая	Нет
3367	Городской округ город Липецк	городское поселение город Липецк	СНТ ПиИ Речное СОКОЛЬСКАЯ	-	-	52.66062	39.69561	нет данных	нет данных	-	-	АО "ЭкоПром-Липецк"	4825037859	01-С117	12,00	железобетон	Открытая	Без ограждения	4	0,75	Металл	-	-	-	0	-	-	существующая	Нет
3368	Городской округ город Липецк	городское поселение город Липецк	СНТ Сокол-1	-	-	52.6464	39.64999	ЮЛ	САДОВОДЧЕСКОЕ НЕКОММЕРЧЕСКОЕ ТОВАРИЩЕСТВО "СОКОЛ-1"	-	-	АО "ЭкоПром-Липецк"	4825037859	01-С118	12,00	асфальт	Открытая	Без ограждения	4	0,75	Металл	-	-	-	0	-	-	существующая	Нет
3369	Городской округ город Липецк	городское поселение город Липецк	СНТ Сокол-2	9	1	52.6466	39.67081	ЮЛ	ТОВАРИЩЕСТВО СОБСТВЕННИКОВ НЕДВИЖИМОСТИ САДОВОДЧЕСКОЕ	-	-	АО "ЭкоПром-Липецк"	4825037859	01-С119	3,00	асфальт	Открытая	Без ограждения	1	1,10	Пластик	-	-	-	0	-	-	существующая	Нет

Приложение 1 к приказу управления экологии и природных ресурсов Липецкой области
«Приложение А6. Реестр контейнерных площадок (по данным ОМС)

№ п/п	Данные о нахождении мест (площадок) накопления твердых коммунальных отходов							Данные о собственниках мест (площадок) накопления твердых коммунальных отходов				Организация (ИП), оказывающая услуги по сбору и транспортированию ТКО		Данные о технических характеристиках мест (площадок) накопления твердых коммунальных отходов					Контейнеры для несортированных отходов			Контейнеры для утилизируемых отходов (раздельный сбор)			Контейнеры для сбора крупногабаритных отходов			Статус (существующая/планируемая)	Совместное использование с другими МКД
	Муниципальное образование	Населенный пункт	Улица	Дом	Корпус/Строение	Широта	Долгота	Организационно-правовая форма балансодержателя (юридическое лицо - ЮЛ; индивидуальный предприниматель - ИП; физическое лицо - ФЛ)	для ЮЛ - Полное наименование организации для ИП - Фамилия, Имя, Отчество для ФЛ - Фамилия, Имя, Отчество	ИНН	ОГРН	Наименование	ИНН	Номер контейнерной площадки	Площадь, кв.м.	Тип подстилающей поверхности	Вид площадки	Материал ограждения	Кол-во	Емкость (отдельного контейнера)	Материал контейнера	Кол-во	Емкость (отдельного контейнера)	Материал контейнера	Кол-во	Емкость (отдельного контейнера) м3	Материал контейнера		
3370	Городской округ город Липецк	городское поселение город Липецк	СНТ "Сокол-3"	-	-	52.65963	39.69239	нет данных	нет данных	-	-	АО "ЭкоПром-Липецк"	4825037859	01-С121	12,00	асфальт	Открытая	Без ограждения	-	-	-	-	-	-	1	8,00	Металл	существующая	Нет
3371	Городской округ город Липецк	городское поселение город Липецк	СНТ СНП Спутник	-	-	52.5791	39.45523	ЮЛ	САДОВОДЧЕСКОЕ НЕКОММЕРЧЕСКОЕ ПАРТНЕРСТВО "СПУТНИК"	-	-	АО "ЭкоПром-Липецк"	4825037859	01-С122	12,00	железобетон	Открытая	Без ограждения	4	0,75	Металл	-	-	-	0	-	-	существующая	Нет
3372	Городской округ город Липецк	городское поселение город Липецк	СНТ СНП Спутник	-	-	52.57938	39.45381	ЮЛ	САДОВОДЧЕСКОЕ НЕКОММЕРЧЕСКОЕ ПАРТНЕРСТВО "СПУТНИК"	-	-	АО "ЭкоПром-Липецк"	4825037859	01-С123	6,00	железобетон	Открытая	Без ограждения	2	1,10	Пластик	-	-	-	0	-	-	существующая	Нет
3373	Городской округ город Липецк	городское поселение город Липецк	СНТ СТ "Строитель"	-	-	52.65441	39.6314	ЮЛ	С/Т "СТРОИТЕЛЬ"	-	-	АО "ЭкоПром-Липецк"	4825037859	01-С124	15,00	железобетон	Открытая	Без ограждения	5	0,75	Металл	-	-	-	0	-	-	существующая	Нет
3374	Городской округ город Липецк	городское поселение город Липецк	СНТ СТ "Строитель"	-	-	52.649383	39.632127	нет данных	нет данных	-	-	АО "ЭкоПром-Липецк"	4825037859	01-С125	12,00	железобетон	Открытая	Без ограждения	-	-	-	-	-	-	1	8,00	Металл	существующая	Нет
3375	Городской округ город Липецк	городское поселение город Липецк	СНТ Строитель - 2	-	-	52.6653	39.61185	ЮЛ	САДОВОДЧЕСКОЕ НЕКОММЕРЧЕСКОЕ ТОВАРИЩЕСТВО "СТРОИТЕЛЬ-2"	-	-	АО "ЭкоПром-Липецк"	4825037859	01-С126	15,00	железобетон	Открытая	Без ограждения	5	0,75	Металл	-	-	-	0	-	-	существующая	Нет
3376	Городской округ город Липецк	городское поселение город Липецк	СНТ "Строитель - 3"	-	-	52.64669	39.59027	ЮЛ	САДОВОДЧЕСКОЕ НЕКОММЕРЧЕСКОЕ ТОВАРИЩЕСТВО "СТРОИТЕЛЬ-3"	-	-	АО "ЭкоПром-Липецк"	4825037859	01-С127	21,00	железобетон	Открытая	Без ограждения	7	0,75	Металл	-	-	-	0	-	-	существующая	Нет
3377	Городской округ город Липецк	городское поселение город Липецк	СНТ Студеновское	-	-	52.63188	39.60683	ЮЛ	САДОВОДЧЕСКОЕ НЕКОММЕРЧЕСКОЕ ТОВАРИЩЕСТВО "СТУДЕНОВСКОЕ"	-	-	АО "ЭкоПром-Липецк"	4825037859	01-С128	42,00	железобетон	Открытая	Без ограждения	14	0,75	Металл	-	-	-	0	-	-	существующая	Нет
3378	Городской округ город Липецк	городское поселение город Липецк	СНТ "Тепличное"	-	-	52.604477	39.460841	ЮЛ	САДОВОДЧЕСКОЕ НЕКОММЕРЧЕСКОЕ ТОВАРИЩЕСТВО "ТЕПЛИЧНОЕ"	-	-	АО "ЭкоПром-Липецк"	4825037859	01-С129	12,00	железобетон	Открытая	Без ограждения	-	-	-	-	-	-	1	8,00	Металл	существующая	Нет
3379	Городской округ город Липецк	городское поселение город Липецк	СНТ "Тепличное"	-	-	52.606032	39.452065	нет данных	нет данных	-	-	АО "ЭкоПром-Липецк"	4825037859	01-С130	12,00	железобетон	Открытая	Без ограждения	-	-	-	-	-	-	1	8,00	Металл	существующая	Нет
3380	Городской округ город Липецк	городское поселение город Липецк	СНТ "Тепличное"	-	-	52.606665	39.469775	нет данных	нет данных	-	-	АО "ЭкоПром-Липецк"	4825037859	01-С131	12,00	железобетон	Открытая	Без ограждения	-	-	-	-	-	-	1	8,00	Металл	существующая	Нет
3381	Городской округ город Липецк	городское поселение город Липецк	СНТ "Тракторостроитель-2"	-	-	52.618016	39.484992	ЮЛ	Садоводческое Некоммерческое Товарищество "Тракторостроитель-2"	-	-	АО "ЭкоПром-Липецк"	4825037859	01-С132	12,00	железобетон	Открытая	Без ограждения	-	-	-	-	-	-	1	8,00	Металл	существующая	Нет
3382	Городской округ город Липецк	городское поселение город Липецк	СНТ ТСН "Трубник"	-	-	52.616522	39.477391	ЮЛ	Садоводческое Некоммерческое Товарищество "Тракторостроитель-2"	-	-	АО "ЭкоПром-Липецк"	4825037859	01-С133	12,00	железобетон	Открытая	Без ограждения	-	-	-	-	-	-	1	8,00	Металл	существующая	Нет
3383	Городской округ город Липецк	городское поселение город Липецк	СНТ СТ "Ударник"	-	-	52.56193	39.49097	ЮЛ	САДОВОДЧЕСКОЕ ТОВАРИЩЕСТВО "УДАРНИК"	-	-	АО "ЭкоПром-Липецк"	4825037859	01-С134	3,00	бетон	Закрытая	Металл	1	0,75	Металл	-	-	-	0	-	-	существующая	Нет
3384	Городской округ город Липецк	городское поселение город Липецк	СНТ ТСН "Ферросплавщик"	-	-	52.627803	39.585914	ЮЛ	ТОВАРИЩЕСТВО СОБСТВЕННИКОВ НЕДВИЖИМОСТИ "ФЕРРОСПЛАВЩИК"	-	-	АО "ЭкоПром-Липецк"	4825037859	01-С135	3,00	асфальт	Открытая	Без ограждения	1	0,75	Металл	-	-	-	0	-	-	существующая	Нет
3385	Городской округ город Липецк	городское поселение город Липецк	СНТ Цементник	-	-	52.64889	39.66087	ЮЛ	ТОВАРИЩЕСТВО СОБСТВЕННИКОВ НЕДВИЖИМОСТИ "ЦЕМЕНТНИК"	-	-	АО "ЭкоПром-Липецк"	4825037859	01-С136	15,00	асфальт	Открытая	Без ограждения	5	0,75	Металл	-	-	-	3	8,00	Металл	существующая	Нет
3386	Городской округ город Липецк	городское поселение город Липецк	Советская	7	-	52.60326	39.59235	нет данных	нет данных	-	-	АО "ЭкоПром-Липецк"	4825037859	01-С137	6,00	бетон	Открытая	Без ограждения	2	1,10	Пластик	-	-	-	0	-	-	существующая	Нет
3387	Городской округ город Липецк	городское поселение город Липецк	Советская	13	А	52.603535	39.591251	нет данных	нет данных	-	-	АО "ЭкоПром-Липецк"	4825037859	01-С138	6,00	асфальт	Открытая	Без ограждения	2	1,10	Пластик	-	-	-	0	-	-	существующая	Нет
3388	Городской округ город Липецк	городское поселение город Липецк	Советская	20	-	52.604526	39.588279	нет данных	нет данных	-	-	АО "ЭкоПром-Липецк"	4825037859	01-С139	6,00	асфальт	Открытая	Без ограждения	2	1,10	Пластик	-	-	-	0	-	-	существующая	Нет
3389	Городской округ город Липецк	городское поселение город Липецк	Советская	25	-	52.60378	39.59074	нет данных	нет данных	-	-	АО "ЭкоПром-Липецк"	4825037859	01-С140	6,00	бетон	Закрытая	железобетон	2	1,10	Пластик	-	-	-	0	-	-	существующая	Нет
3390	Городской округ город Липецк	городское поселение город Липецк	Советская	30	-	52.6045	39.58236	нет данных	нет данных	-	-	АО "ЭкоПром-Липецк"	4825037859	01-С141	6,00	железобетон	Закрытая	Металл	2	0,75	Металл	-	-	-	0	-	-	существующая	Нет
3391	Городской округ город Липецк	городское поселение город Липецк	Советская	32	-	52.60491	39.58218	нет данных	нет данных	-	-	АО "ЭкоПром-Липецк"	4825037859	01-С142	6,00	асфальт	Открытая	Без ограждения	2	1,10	Пластик	-	-	-	0	-	-	существующая	Нет
3392	Городской округ город Липецк	городское поселение город Липецк	Советская	35	-	52.604085	39.586209	нет данных	нет данных	-	-	АО "ЭкоПром-Липецк"	4825037859	01-С143	3,00	асфальт	Открытая	Без ограждения	1	0,75	Металл	-	-	-	0	-	-	существующая	Нет
3393	Городской округ город Липецк	городское поселение город Липецк	Советская	36	-	52.6045	39.58211	нет данных	нет данных	-	-	АО "ЭкоПром-Липецк"	4825037859	01-С144	9,00	асфальт	Открытая	Без ограждения	3	0,75	Металл	-	-	-	0	-	-	существующая	Нет
3394	Городской округ город Липецк	городское поселение город Липецк	Студеновская	4	-	52.61833	39.62315	нет данных	нет данных	-	-	АО "ЭкоПром-Липецк"	4825037859	01-С205	6,00	асфальт	Открытая	Без ограждения	2	0,75	Металл	-	-	-	0	-	-	существующая	Нет
3395	Городской округ город Липецк	городское поселение город Липецк	Советская	43	-	52.603894	39.582979	ЮЛ	общедолевая собственность собственников помещений МКД, в управлении	-	-	АО "ЭкоПром-Липецк"	4825037859	01-С145	9,00	асфальт	Открытая	Без ограждения	3	1,10	Пластик	-	-	-	0	-	-	существующая	Нет
3396	Измалковский муниципальный округ	с. Мягкое	Молодежная	4	-	52.691847	38.190446	нет данных	нет данных	-	-	ООО "ТЭКО-Сервис"	6829005315	-	0,80	бетон	Открытая	данные отсутствуют	2	0,75	Металл	-	-	-	0	-	-	существующая	Нет
3397	Городской округ город Липецк	городское поселение город Липецк	Советская	64	-	52.60469	39.57803	нет данных	нет данных	-	-	АО "ЭкоПром-Липецк"	4825037859	01-С146	30,00	асфальт	Открытая	Без ограждения	1-	0,75	Металл	-	-	-	0	-	-	существующая	Нет
3398	Городской округ город Липецк	городское поселение город Липецк	Советская	66	-	52.60595	39.57987	нет данных	нет данных	-	-	АО "ЭкоПром-Липецк"	4825037859	01-С147	3,00	асфальт	Открытая	Без ограждения	1	0,75	Металл	-	-	-	0	-	-	существующая	Нет
3399	Городской округ город Липецк	городское поселение город Липецк	Советская	66	7	52.60468	39.57929	нет данных	нет данных	-	-	АО "ЭкоПром-Липецк"	4825037859	01-С148	3,00	асфальт	Открытая	Без ограждения	1	0,75	Металл	-	-	-	0	-	-	существующая	Нет
3400	Городской округ город Липецк	городское поселение город Липецк	Советская	68	-	52.604378	39.577039	ЮЛ	общедолевая собственность собственников помещений МКД, в управлении	-	-	АО "ЭкоПром-Липецк"	4825037859	01-С149	23,00	асфальт	Открытая	Без ограждения	4	1,10	Пластик	1	0.9	Металл	0	-	-	существующая	Нет

Приложение 1 к приказу управления экологии и природных ресурсов Липецкой области
«Приложение А6. Реестр контейнерных площадок (по данным ОМС)

№ п/п	Данные о нахождении мест (площадок) накопления твердых коммунальных отходов							Данные о собственниках мест (площадок) накопления твердых коммунальных отходов				Организация (ИП), оказывающая услуги по сбору и транспортированию ТКО		Данные о технических характеристиках мест (площадок) накопления твердых коммунальных отходов					Контейнеры для несортированных отходов			Контейнеры для утилизируемых отходов (раздельный сбор)			Контейнеры для сбора крупногабаритных отходов			Статус (существующая/планируемая)	Совместное использование с другими МКД
	Муниципальное образование	Населенный пункт	Улица	Дом	Корпус/Строение	Широта	Долгота	Организационно-правовая форма балансодержателя (юридическое лицо - ЮЛ; индивидуальный предприниматель - ИП; физическое лицо - ФЛ)	для ЮЛ - Полное наименование организации для ИП - Фамилия, Имя, Отчество для ФЛ - Фамилия, Имя, Отчество	ИНН	ОГРН	Наименование	ИНН	Номер контейнерной площадки	Площадь, кв.м.	Тип подстилающей поверхности	Вид площадки	Материал ограждения	Кол-во	Емкость (отдельного контейнера)	Материал контейнера	Кол-во	Емкость (отдельного контейнера)	Материал контейнера	Кол-во	Емкость (отдельного контейнера) м3	Материал контейнера		
3401	Городской округ город Липецк	городское поселение город Липецк	Советская	73	-	52.603699	39.578224	ЮЛ	общедолевая собственность собственников помещений МКД, в управлении	-	-	АО "ЭкоПром-Липецк"	4825037859	01-С150	9,00	железобетон	Закрытая	Металл	3	1,10	Пластик	1	0.9	Металл	0	-	-	существующая	Нет
3402	Городской округ город Липецк	городское поселение город Липецк	Союзная	3	-	52.60541	39.56225	ЮЛ	общедолевая собственность собственников помещений МКД, в управлении	-	-	АО "ЭкоПром-Липецк"	4825037859	01-С151	9,00	железобетон	Закрытая	Металл	3	1,10	Пластик	1	0.9	Металл	0	-	-	существующая	Нет
3403	Городской округ город Липецк	городское поселение город Липецк	Союзная	5	А	52.604844	39.563488	нет данных	нет данных	-	-	АО "ЭкоПром-Липецк"	4825037859	01-С152	6,00	железобетон	Закрытая	Металл	2	0,75	Металл	-	-	-	0	-	-	существующая	Нет
3404	Городской округ город Липецк	городское поселение город Липецк	Союзная	6	-	52.60356	39.56848	нет данных	нет данных	-	-	АО "ЭкоПром-Липецк"	4825037859	01-С153	54,00	асфальт	Открытая	Без ограждения	18	0,75	Металл	-	-	-	0	-	-	существующая	Нет
3405	Городской округ город Липецк	городское поселение город Липецк	Спиртзаводская	1	А	52.59075	39.61758	нет данных	нет данных	-	-	АО "ЭкоПром-Липецк"	4825037859	01-С154	3,00	асфальт	Открытая	Без ограждения	1	0,75	Металл	-	-	-	0	-	-	существующая	Нет
3406	Городской округ город Липецк	городское поселение город Липецк	Станционная	42	-	52.62529	39.5856	нет данных	нет данных	-	-	АО "ЭкоПром-Липецк"	4825037859	01-С155	3,00	асфальт	Открытая	Без ограждения	1	0,75	Металл	-	-	-	0	-	-	существующая	Нет
3407	Городской округ город Липецк	городское поселение город Липецк	Стаханова	2	-	52.597015	39.534847	ЮЛ	общедолевая собственность собственников помещений МКД, в управлении	-	-	АО "ЭкоПром-Липецк"	4825037859	01-С156	6,00	асфальт	Закрытая	Металл	2	1,10	Пластик	2	0.9. 1.1	Металл Пластик	0	-	-	существующая	Нет
3408	Городской округ город Липецк	городское поселение город Липецк	Стаханова	2	2	52.59603	39.53517	нет данных	нет данных	-	-	АО "ЭкоПром-Липецк"	4825037859	01-С157	6,00	асфальт	Закрытая	Металл	2	1,10	Пластик	-	-	-	0	-	-	существующая	Нет
3409	Городской округ город Липецк	городское поселение город Липецк	Стаханова	3	-	52.59557	39.535706	ЮЛ	общедолевая собственность собственников помещений МКД, в управлении	-	-	АО "ЭкоПром-Липецк"	4825037859	01-С158	18,00	асфальт	Закрытая	Металл	6	1,10	Пластик	2	0.9. 1.1	Металл Пластик	0	-	-	существующая	Нет
3410	Городской округ город Липецк	городское поселение город Липецк	Стаханова	4	-	52.595536	39.533442	ЮЛ	общедолевая собственность собственников помещений МКД, в управлении	-	-	АО "ЭкоПром-Липецк"	4825037859	01-С159	15,00	асфальт	Закрытая	Металл	5	1,10	Пластик	2	0.9. 1.1	Металл Пластик	0	-	-	существующая	Нет
3411	Городской округ город Липецк	городское поселение город Липецк	Стаханова	5	-	52.593856	39.535381	ЮЛ	общедолевая собственность собственников помещений МКД, в управлении	-	-	АО "ЭкоПром-Липецк"	4825037859	01-С160	12,00	асфальт	Закрытая	Металл	4	1,10	Пластик	1	01.янв	Пластик	0	-	-	существующая	Нет
3412	Городской округ город Липецк	городское поселение город Липецк	Стаханова	7	-	52.593253	39.536674	ЮЛ	общедолевая собственность собственников помещений МКД, в управлении	-	-	АО "ЭкоПром-Липецк"	4825037859	01-С161	9,00	асфальт	Закрытая	Металл	3	0,75	Металл	-	-	-	0	-	-	существующая	Нет
3413	Городской округ город Липецк	городское поселение город Липецк	Стаханова	8	-	52.593709	39.529955	ЮЛ	общедолевая собственность собственников помещений МКД, в управлении	-	-	АО "ЭкоПром-Липецк"	4825037859	01-С162	9,00	асфальт	Закрытая	Металл	3	1,10	Пластик	2	0.9. 1.1	Металл Пластик	0	-	-	существующая	Нет
3414	Городской округ город Липецк	городское поселение город Липецк	Стаханова	8	А	52.592523	39.529203	ЮЛ	общедолевая собственность собственников помещений МКД, в управлении	-	-	АО "ЭкоПром-Липецк"	4825037859	01-С163	9,00	асфальт	Закрытая	Металл	3	1,10	Пластик	2	0.9. 1.1	Металл Пластик	0	-	-	существующая	Нет
3415	Городской округ город Липецк	городское поселение город Липецк	Стаханова	10	-	52.594609	39.530727	ЮЛ	общедолевая собственность собственников помещений МКД, в управлении	-	-	АО "ЭкоПром-Липецк"	4825037859	01-С164	6,00	асфальт	Закрытая	Металл	2	1,10	Пластик	2	0.9. 1.1	Металл Пластик	0	-	-	существующая	Нет
3416	Городской округ город Липецк	городское поселение город Липецк	Стаханова	11	-	52.593655	39.534662	ЮЛ	общедолевая собственность собственников помещений МКД, в управлении	-	-	АО "ЭкоПром-Липецк"	4825037859	01-С165	6,00	бетон	Закрытая	Металл	2	1,10	Пластик	2	0.9. 1.1	Металл Пластик	0	-	-	существующая	Нет
3417	Городской округ город Липецк	городское поселение город Липецк	Стаханова	12	-	52.594265	39.528996	ЮЛ	общедолевая собственность собственников помещений МКД, в управлении	-	-	АО "ЭкоПром-Липецк"	4825037859	01-С166	9,00	асфальт	Закрытая	Металл	3	1,10	Пластик	2	0.9. 1.1	Металл Пластик	0	-	-	существующая	Нет
3418	Городской округ город Липецк	городское поселение город Липецк	Стаханова	13	-	52.5938	39.532876	ЮЛ	общедолевая собственность собственников помещений МКД, в управлении	-	-	АО "ЭкоПром-Липецк"	4825037859	01-С167	3,00	бетон	Закрытая	Металл	1	1,10	Пластик	1	01.янв	Пластик	0	-	-	существующая	Нет
3419	Городской округ город Липецк	городское поселение город Липецк	Стаханова	14	-	52.595712	39.529509	ЮЛ	общедолевая собственность собственников помещений МКД, в управлении	-	-	АО "ЭкоПром-Липецк"	4825037859	01-С168	6,00	асфальт	Открытая	Без ограждения	2	1,10	Пластик	2	0.9. 1.1	Металл Пластик	0	-	-	существующая	Нет
3420	Городской округ город Липецк	городское поселение город Липецк	Стаханова	16	А	52.59386	39.526562	ЮЛ	общедолевая собственность собственников помещений МКД, в управлении	-	-	АО "ЭкоПром-Липецк"	4825037859	01-С169	6,00	асфальт	Закрытая	Металл	2	1,10	Пластик	2	0.9. 1.1	Металл Пластик	0	-	-	существующая	Нет
3421	Городской округ город Липецк	городское поселение город Липецк	Стаханова	30	А	52.588292	39.522289	ЮЛ	общедолевая собственность собственников помещений МКД, в управлении	-	-	АО "ЭкоПром-Липецк"	4825037859	01-С181	18,00	асфальт	Закрытая	Металл	6	1,10	Пластик	2	0.9. 1.1	Металл Пластик	0	-	-	существующая	Нет
3422	Городской округ город Липецк	городское поселение город Липецк	Стаханова	17	-	52.5921	39.53207	ЮЛ	Администрация города Липецка, постоянное (бессрочное) пользование	-	-	АО "ЭкоПром-Липецк"	4825037859	01-С170	3,00	асфальт	Открытая	Без ограждения	1	1,10	Пластик	-	-	-	0	-	-	существующая	Нет
3423	Городской округ город Липецк	городское поселение город Липецк	Стаханова	18	-	52.592716	39.52875	ЮЛ	общедолевая собственность собственников помещений МКД, в управлении	-	-	АО "ЭкоПром-Липецк"	4825037859	01-С171	12,00	асфальт	Закрытая	Металл	4	1,10	Пластик	2	0.9. 1.1	Металл Пластик	0	-	-	существующая	Нет
3424	Городской округ город Липецк	городское поселение город Липецк	Стаханова	18	А	52.593061	39.525751	ЮЛ	общедолевая собственность собственников помещений МКД, в управлении	-	-	АО "ЭкоПром-Липецк"	4825037859	01-С172	6,00	асфальт	Закрытая	Металл	2	1,10	Пластик	2	0.9. 1.1	Металл Пластик	0	-	-	существующая	Нет
3425	Городской округ город Липецк	городское поселение город Липецк	Стаханова	18	Б	52.593661	39.526959	ЮЛ	общедолевая собственность собственников помещений МКД, в управлении	-	-	АО "ЭкоПром-Липецк"	4825037859	01-С173	6,00	асфальт	Закрытая	Металл	2	1,10	Пластик	2	0.9. 1.1	Металл Пластик	0	-	-	существующая	Нет
3426	Городской округ город Липецк	городское поселение город Липецк	Стаханова	20	-	52.592793	39.526078	ЮЛ	общедолевая собственность собственников помещений МКД, в управлении	-	-	АО "ЭкоПром-Липецк"	4825037859	01-С174	3,00	асфальт	Открытая	Без ограждения	1	1,10	Пластик	1	01.янв	Пластик	0	-	-	существующая	Нет
3427	Городской округ город Липецк	городское поселение город Липецк	Стаханова	21	-	52.592103	39.532072	ЮЛ	общедолевая собственность собственников помещений МКД, в управлении	-	-	АО "ЭкоПром-Липецк"	4825037859	01-С175	9,00	бетон	Закрытая	Металл	3	1,10	Пластик	1	0.9	Металл	0	-	-	существующая	Нет
3428	Городской округ город Липецк	городское поселение город Липецк	Стаханова	22	-	52.591587	39.527905	ЮЛ	общедолевая собственность собственников помещений МКД, в управлении	-	-	АО "ЭкоПром-Липецк"	4825037859	01-С176	18,00	асфальт	Закрытая	Металл	6	1,10	Пластик	2	0.9. 1.1	Металл Пластик	0	-	-	существующая	Нет
3429	Городской округ город Липецк	городское поселение город Липецк	Стаханова	23	-	52.590584	39.532287	ЮЛ	общедолевая собственность собственников помещений МКД, в управлении	-	-	АО "ЭкоПром-Липецк"	4825037859	01-С177	9,00	бетон	Закрытая	Металл	3	1,10	Пластик	2	0.9. 1.1	Металл Пластик	0	-	-	существующая	Нет
3430	Городской округ город Липецк	городское поселение город Липецк	Стаханова	26	-	52.589902	39.52415	ЮЛ	общедолевая собственность собственников помещений МКД, в управлении	-	-	АО "ЭкоПром-Липецк"	4825037859	01-С178	9,00	асфальт	Закрытая	Металл	3	1,10	Пластик	1	01.янв	Пластик	0	-	-	существующая	Нет
3431	Городской округ город Липецк	городское поселение город Липецк	Стаханова	27	-	52.591995	39.53065	ЮЛ	общедолевая собственность собственников помещений МКД, в управлении	-	-	АО "ЭкоПром-Липецк"	4825037859	01-С179	9,00	бетон	Закрытая	Металл	3	1,10	Пластик	2	0.9. 1.1	Металл Пластик	0	-	-	существующая	Нет

Приложение 1 к приказу управления экологии и природных ресурсов Липецкой области
«Приложение А6. Реестр контейнерных площадок (по данным ОМС)

№ п/п	Данные о нахождении мест (площадок) накопления твердых коммунальных отходов							Данные о собственниках мест (площадок) накопления твердых коммунальных отходов				Организация (ИП), оказывающая услуги по сбору и транспортированию ТКО		Данные о технических характеристиках мест (площадок) накопления твердых коммунальных отходов					Контейнеры для несортированных отходов			Контейнеры для утилизируемых отходов (раздельный сбор)			Контейнеры для сбора крупногабаритных отходов			Статус (существующая/планируемая)	Совместное использование с другими МКД
	Муниципальное образование	Населенный пункт	Улица	Дом	Корпус/Строение	Широта	Долгота	Организационно-правовая форма балансодержателя (юридическое лицо - ЮЛ; индивидуальный предприниматель - ИП; физическое лицо - ФЛ)	для ЮЛ - Полное наименование организации для ИП - Фамилия, Имя, Отчество для ФЛ - Фамилия, Имя, Отчество	ИНН	ОГРН	Наименование	ИНН	Номер контейнерной площадки	Площадь, кв.м.	Тип подстилающей поверхности	Вид площадки	Материал ограждения	Кол-во	Емкость (отдельного контейнера)	Материал контейнера	Кол-во	Емкость (отдельного контейнера)	Материал контейнера	Кол-во	Емкость (отдельного контейнера) м3	Материал контейнера		
3432	Городской округ город Липецк	городское поселение город Липецк	Стаханова	29	А	52.59056	39.528931	ЮЛ	общедолевая собственность собственников помещений МКД, в управлении	-	-	АО "ЭкоПром-Липецк"	4825037859	01-С180	9,00	бетон	Закрытая	Металл	3	1,10	Пластик	2	0.9. 1.1	Металл Пластик	0	-	-	существующая	Нет
3433	Городской округ город Липецк	городское поселение город Липецк	Стаханова	36	-	52.58577	39.51854	нет данных	нет данных	-	-	АО "ЭкоПром-Липецк"	4825037859	01-С182	9,00	асфальт	Закрытая	Металл	3	1,10	Пластик	-	-	-	0	-	-	существующая	Нет
3434	Городской округ город Липецк	городское поселение город Липецк	Стаханова	39	-	52.586773	39.522925	ЮЛ	общедолевая собственность собственников помещений МКД, в управлении	-	-	АО "ЭкоПром-Липецк"	4825037859	01-С183	12,00	асфальт	Закрытая	Металл	4	1,10	Пластик	2	0.9. 1.1	Металл Пластик	0	-	-	существующая	Нет
3435	Городской округ город Липецк	городское поселение город Липецк	Стаханова	44	-	52.583657	39.515708	ЮЛ	общедолевая собственность собственников помещений МКД, в управлении	-	-	АО "ЭкоПром-Липецк"	4825037859	01-С184	12,00	асфальт	Закрытая	Металл	4	1,10	Пластик	2	0.9. 1.1	Металл Пластик	0	-	-	существующая	Нет
3436	Городской округ город Липецк	городское поселение город Липецк	Стаханова	45	-	52.583324	39.518452	ЮЛ	общедолевая собственность собственников помещений МКД, в управлении	-	-	АО "ЭкоПром-Липецк"	4825037859	01-С185	15,00	асфальт	Закрытая	Металл	5	1,10	Пластик	1	0.9	Металл	0	-	-	существующая	Нет
3437	Городской округ город Липецк	городское поселение город Липецк	Стаханова	46	-	52.5838	39.513764	ЮЛ	общедолевая собственность собственников помещений МКД, в управлении	-	-	АО "ЭкоПром-Липецк"	4825037859	01-С186	12,00	асфальт	Закрытая	Металл	4	1,10	Пластик	2	0.9. 1.1	Металл Пластик	0	-	-	существующая	Нет
3438	Городской округ город Липецк	городское поселение город Липецк	Стаханова	49	-	52.581964	39.518191	ЮЛ	общедолевая собственность собственников помещений МКД, в управлении	-	-	АО "ЭкоПром-Липецк"	4825037859	01-С187	18,00	асфальт	Открытая	Без ограждения	6	1,10	Пластик	1	0.9	Металл	0	-	-	существующая	Нет
3439	Городской округ город Липецк	городское поселение город Липецк	Стаханова	50	3	52.58284	39.51412	ЮЛ	общедолевая собственность собственников помещений МКД, в управлении	-	-	АО "ЭкоПром-Липецк"	4825037859	01-С188	15,00	асфальт	Закрытая	Металл	5	1,10	Пластик	1	01.янв	Пластик	0	-	-	существующая	Нет
3440	Городской округ город Липецк	городское поселение город Липецк	Стаханова	51	-	52.581948	39.515638	ЮЛ	общедолевая собственность собственников помещений МКД, в управлении	-	-	АО "ЭкоПром-Липецк"	4825037859	01-С189	18,00	асфальт	Закрытая	Металл	6	0,75	Металл	1	0.9	Металл	0	-	-	существующая	Нет
3441	Городской округ город Липецк	городское поселение город Липецк	Стаханова	53	-	52.5816	39.517633	ЮЛ	общедолевая собственность собственников помещений МКД, в управлении	-	-	АО "ЭкоПром-Липецк"	4825037859	01-С190	9,00	асфальт	Закрытая	Металл	3	1,10	Пластик	1	0.9	Металл	0	-	-	существующая	Нет
3442	Городской округ город Липецк	городское поселение город Липецк	Стаханова	56	-	52.575902	39.510521	ЮЛ	общедолевая собственность собственников помещений МКД, в управлении	-	-	АО "ЭкоПром-Липецк"	4825037859	01-С191	22,00	асфальт	Закрытая	Металл	2	1,10	Пластик	-	-	-	0	-	-	существующая	Нет
3443	Городской округ город Липецк	городское поселение город Липецк	Стаханова	58	-	52.57459	39.510006	ЮЛ	общедолевая собственность собственников помещений МКД, в управлении	-	-	АО "ЭкоПром-Липецк"	4825037859	01-С262	16,00	асфальт	Закрытая	Металл	7	1,10	Пластик	-	-	-	0	-	-	существующая	Нет
3444	Городской округ город Липецк	городское поселение город Липецк	Стаханова	59	-	52.580906	39.514	ЮЛ	общедолевая собственность собственников помещений МКД, в управлении	-	-	АО "ЭкоПром-Липецк"	4825037859	01-С192	9,00	асфальт	Закрытая	Металл	3	1,10	Пластик	1	0.9	Металл	0	-	-	существующая	Нет
3445	Городской округ город Липецк	городское поселение город Липецк	Стаханова	59	-	52.579886	39.512667	ЮЛ	общедолевая собственность собственников помещений МКД, в управлении	-	-	АО "ЭкоПром-Липецк"	4825037859	01-С193	15,00	асфальт	Закрытая	Металл	5	1,10	Пластик	1	0.9	Металл	0	-	-	существующая	Нет
3446	Городской округ город Липецк	городское поселение город Липецк	Стаханова	59	-	52.579546	39.513297	ЮЛ	общедолевая собственность собственников помещений МКД, в управлении	-	-	АО "ЭкоПром-Липецк"	4825037859	01-С194	12,00	асфальт	Закрытая	Металл	4	1,10	Пластик	-	-	-	0	-	-	существующая	Нет
3447	Городской округ город Липецк	городское поселение город Липецк	Стаханова	60	-	52.57906	39.51382	ЮЛ	Администрация города Липецка, постоянное (бессрочное) пользование	-	-	АО "ЭкоПром-Липецк"	4825037859	01-С195	6,00	асфальт	Закрытая	Металл	2	1,10	Пластик	-	-	-	0	-	-	существующая	Нет
3448	Городской округ город Липецк	городское поселение город Липецк	Стаханова	61	-	52.579075	39.513288	ЮЛ	общедолевая собственность собственников помещений МКД, в управлении	-	-	АО "ЭкоПром-Липецк"	4825037859	01-С196	9,00	асфальт	Закрытая	Металл	3	1,10	Пластик	1	0.9	Металл	0	-	-	существующая	Нет
3449	Городской округ город Липецк	городское поселение город Липецк	Стаханова	63	-	52.577742	39.513058	ЮЛ	общедолевая собственность собственников помещений МКД, в управлении	-	-	АО "ЭкоПром-Липецк"	4825037859	01-С197	18,00	асфальт	Закрытая	Металл	6	1,10	Пластик	-	-	-	0	-	-	существующая	Нет
3450	Городской округ город Липецк	городское поселение город Липецк	Стаханова	69	-	52.574836	39.512245	ЮЛ	общедолевая собственность собственников помещений МКД, в управлении	-	-	АО "ЭкоПром-Липецк"	4825037859	01-С263	20,00	бетон	Закрытая	Металл	5	1,10	Пластик	1	0.9	Металл	0	-	-	существующая	Нет
3451	Городской округ город Липецк	городское поселение город Липецк	Стаханова	75	-	52.57396	39.51691	ЮЛ	Администрация города Липецка, постоянное (бессрочное) пользование	-	-	АО "ЭкоПром-Липецк"	4825037859	01-С198	6,00	асфальт	Открытая	Без ограждения	2	1,10	Пластик	1	0.9	Металл	0	-	-	существующая	Нет
3452	Городской округ город Липецк	городское поселение город Липецк	Степанищева	11	-	52.631438	39.56579	ЮЛ	общедолевая собственность собственников помещений МКД, в управлении	-	-	АО "ЭкоПром-Липецк"	4825037859	01-С199	9,00	асфальт	Закрытая	Металл	3	0,75	Металл	-	-	-	0	-	-	существующая	Нет
3453	Городской округ город Липецк	городское поселение город Липецк	Степанищева	13	-	52.631806	39.566719	ЮЛ	общедолевая собственность собственников помещений МКД, в управлении	-	-	АО "ЭкоПром-Липецк"	4825037859	01-С200	9,00	асфальт	Закрытая	Металл	3	0,75	Металл	-	-	-	1	8,00	Металл	существующая	Нет
3454	Городской округ город Липецк	городское поселение город Липецк	Строителей	4	-	52.593508	39.546189	ЮЛ	общедолевая собственность собственников помещений МКД, в управлении	-	-	АО "ЭкоПром-Липецк"	4825037859	01-С201	18,00	асфальт	Закрытая	Металл	6	1,10	Пластик	1	0.9	Металл	0	-	-	существующая	Нет
3455	Городской округ город Липецк	городское поселение город Липецк	Строителей	12	А	52.594562	39.549458	ЮЛ	общедолевая собственность собственников помещений МКД, в управлении	-	-	АО "ЭкоПром-Липецк"	4825037859	01-С202	6,00	асфальт	Закрытая	Металл	2	1,10	Пластик	-	-	-	0	-	-	существующая	Нет
3456	Городской округ город Липецк	городское поселение город Липецк	Строителей	18	-	52.595521	39.549406	ЮЛ	общедолевая собственность собственников помещений МКД, в управлении	-	-	АО "ЭкоПром-Липецк"	4825037859	01-С203	15,00	асфальт	Закрытая	Металл	5	1,10	Пластик	-	-	-	0	-	-	существующая	Нет
3457	Городской округ город Липецк	городское поселение город Липецк	Строителей	29	-	52.597933	39.549526	ЮЛ	общедолевая собственность собственников помещений МКД, в управлении	-	-	АО "ЭкоПром-Липецк"	4825037859	01-С204	18,00	асфальт	Закрытая	Металл	6	1,10	Пластик	1	0.9	Металл	0	-	-	существующая	Нет
3458	Городской округ город Липецк	городское поселение город Липецк	Студеновская	4	А	52.61819	39.62118	ЮЛ	Администрация города Липецка, постоянное (бессрочное) пользование	-	-	АО "ЭкоПром-Липецк"	4825037859	01-С206	3,00	бетон	Закрытая	Металл	1	1,10	Пластик	-	-	-	0	-	-	существующая	Нет
3459	Городской округ город Липецк	городское поселение город Липецк	Студеновская	9	-	52.618959	39.619138	ЮЛ	общедолевая собственность собственников помещений МКД, в управлении	-	-	АО "ЭкоПром-Липецк"	4825037859	01-С207	21,00	железобетон	Закрытая	Металл	7	0,75	Металл	-	-	-	1	8,00	Металл	существующая	Нет
3460	Городской округ город Липецк	городское поселение город Липецк	Студеновская	17	А	52.619927	39.621682	ЮЛ	общедолевая собственность собственников помещений МКД, в управлении	-	-	АО "ЭкоПром-Липецк"	4825037859	01-С208	18,00	железобетон	Закрытая	железобетон	6	0,75	Металл	-	-	-	1	8,00	Металл	существующая	Нет
3461	Городской округ город Липецк	городское поселение город Липецк	Студеновская	20	-	52.619682	39.628392	ЮЛ	общедолевая собственность собственников помещений МКД, в управлении	-	-	АО "ЭкоПром-Липецк"	4825037859	01-С209	15,00	железобетон	Закрытая	железобетон	5	1,10	Пластик	1	0.9	Металл	0	-	-	существующая	Нет
3462	Городской округ город Липецк	городское поселение город Липецк	Студеновская	22	-	52.62014	39.62943	нет данных	нет данных	-	-	АО "ЭкоПром-Липецк"	4825037859	01-С210	3,00	железобетон	Закрытая	Металл	1	0,75	Металл	-	-	-	0	-	-	существующая	Нет

Приложение 1 к приказу управления экологии и природных ресурсов Липецкой области
«Приложение А6. Реестр контейнерных площадок (по данным ОМС)

№ п/п	Данные о нахождении мест (площадок) накопления твердых коммунальных отходов							Данные о собственниках мест (площадок) накопления твердых коммунальных отходов				Организация (ИП), оказывающая услуги по сбору и транспортированию ТКО		Данные о технических характеристиках мест (площадок) накопления твердых коммунальных отходов					Контейнеры для несортированных отходов			Контейнеры для утилизируемых отходов (раздельный сбор)			Контейнеры для сбора крупногабаритных отходов			Статус (существующая/планируемая)	Совместное использование с другими МКД
	Муниципальное образование	Населенный пункт	Улица	Дом	Корпус/Строение	Широта	Долгота	Организационно-правовая форма балансодержателя (юридическое лицо - ЮЛ; индивидуальный предприниматель - ИП; физическое лицо - ФЛ)	для ЮЛ - Полное наименование организации для ИП - Фамилия, Имя, Отчество для ФЛ - Фамилия, Имя, Отчество	ИНН	ОГРН	Наименование	ИНН	Номер контейнерной площадки	Площадь, кв.м.	Тип подстилающей поверхности	Вид площадки	Материал ограждения	Кол-во	Емкость (отдельного контейнера)	Материал контейнера	Кол-во	Емкость (отдельного контейнера)	Материал контейнера	Кол-во	Емкость (отдельного контейнера) м3	Материал контейнера		
3463	Городской округ город Липецк	городское поселение город Липецк	Студеновская	25	-	52.620302	39.627436	ЮЛ	общедолевая собственность собственников помещений МКД, в управлении	-	-	АО "ЭкоПром-Липецк"	4825037859	01-С211	15,00	железобетон	Закрытая	Металл	5	0,75	Металл	-	-	-	0	-	-	существующая	Нет
3464	Городской округ город Липецк	городское поселение город Липецк	Студеновская	33	-	52.621635	39.631171	ЮЛ	общедолевая собственность собственников помещений МКД, в управлении	-	-	АО "ЭкоПром-Липецк"	4825037859	01-С212	9,00	железобетон	Закрытая	Металл	3	1,10	Пластик	-	-	-	0	-	-	существующая	Нет
3465	Городской округ город Липецк	городское поселение город Липецк	Студеновская	43	-	52.623041	39.634965	ЮЛ	общедолевая собственность собственников помещений МКД, в управлении	-	-	АО "ЭкоПром-Липецк"	4825037859	01-С213	9,00	железобетон	Закрытая	Металл	3	0,75	Металл	-	-	-	0	-	-	существующая	Нет
3466	Городской округ город Липецк	городское поселение город Липецк	Студеновская	109	-	52.62679	39.63928	нет данных	нет данных	-	-	АО "ЭкоПром-Липецк"	4825037859	01-С214	12,00	асфальт	Открытая	Без ограждения	4	0,75	Металл	-	-	-	0	-	-	существующая	Нет
3467	Городской округ город Липецк	городское поселение город Липецк	Студеновская	116	-	52.623727	39.6399753	нет данных	нет данных	-	-	АО "ЭкоПром-Липецк"	4825037859	01-С215	3,00	асфальт	Открытая	Без ограждения	1	0,75	Металл	-	-	-	0	-	-	существующая	Нет
3468	Городской округ город Липецк	городское поселение город Липецк	Студеновская	122	-	52.62452	39.64034	нет данных	нет данных	-	-	АО "ЭкоПром-Липецк"	4825037859	01-С216	3,00	асфальт	Открытая	Без ограждения	1	1,10	Пластик	-	-	-	0	-	-	существующая	Нет
3469	Городской округ город Липецк	городское поселение город Липецк	Студеновская	122	Б	52.62496	39.64061	ЮЛ	ООО "Тебойл Рус"	7743792870	1107746744038	АО "ЭкоПром-Липецк"	4825037859	01-С217	6,00	асфальт	Закрытая	Металл	2	0,75	Металл	-	-	-	0	-	-	существующая	Нет
3470	Городской округ город Липецк	городское поселение город Липецк	Студеновская	123	-	52.6275294	39.6431788	нет данных	нет данных	-	-	АО "ЭкоПром-Липецк"	4825037859	01-С218	6,00	плитка	Открытая	Без ограждения	2	1,10	Пластик	-	-	-	0	-	-	существующая	Нет
3471	Городской округ город Липецк	городское поселение город Липецк	Студеновская	126	-	52.62606	39.64458	нет данных	нет данных	-	-	АО "ЭкоПром-Липецк"	4825037859	01-С219	6,00	асфальт	Открытая	Без ограждения	2	0,75	Металл	-	-	-	1	8,00	Металл	существующая	Нет
3472	Городской округ город Липецк	городское поселение город Липецк	Студеновская	131	-	52.628	39.64379	нет данных	нет данных	-	-	АО "ЭкоПром-Липецк"	4825037859	01-С220	3,00	асфальт	Открытая	Без ограждения	1	0,75	Металл	-	-	-	0	-	-	планируемая	Нет
3473	Городской округ город Липецк	городское поселение город Липецк	Студеновская	132	-	52.62436	39.64387	нет данных	нет данных	-	-	АО "ЭкоПром-Липецк"	4825037859	01-С221	12,00	асфальт	Открытая	Без ограждения	4	0,75	Металл	-	-	-	0	-	-	существующая	Нет
3474	Городской округ город Липецк	городское поселение город Липецк	Студеновская	132	Б	52.6249	39.64345	нет данных	нет данных	-	-	АО "ЭкоПром-Липецк"	4825037859	01-С222	3,00	асфальт	Открытая	Без ограждения	1	0,75	Металл	-	-	-	0	-	-	существующая	Нет
3475	Городской округ город Липецк	городское поселение город Липецк	Студеновская	184	-	52.63349	39.66057	ИП	ИП Антонова Татьяна Владимировна	-	-	АО "ЭкоПром-Липецк"	4825037859	01-С223	6,00	асфальт	Открытая	Без ограждения	2	0,75	Металл	-	-	-	0	-	-	существующая	Нет
3476	Городской округ город Липецк	городское поселение город Липецк	Студеновская	187	А	52.63056	39.64931	нет данных	нет данных	-	-	АО "ЭкоПром-Липецк"	4825037859	01-С224	9,00	асфальт	Открытая	Без ограждения	3	0,75	Металл	-	-	-	0	-	-	существующая	Нет
3477	Городской округ город Липецк	городское поселение город Липецк	Студеновская	193	-	52.63394	39.65757	нет данных	нет данных	-	-	АО "ЭкоПром-Липецк"	4825037859	01-С225	3,00	асфальт	Открытая	Без ограждения	1	0,75	Металл	-	-	-	0	-	-	существующая	Нет
3478	Городской округ город Липецк	городское поселение город Липецк	Студеновская	205	А	52.626002	39.639045	нет данных	нет данных	-	-	АО "ЭкоПром-Липецк"	4825037859	01-С226	36,00	асфальт	Открытая	Без ограждения	12	0,75	Металл	-	-	-	0	-	-	существующая	Нет
3479	Городской округ город Липецк	городское поселение город Липецк	Студенческий городок	1	-	52.59607	39.55353	нет данных	нет данных	-	-	АО "ЭкоПром-Липецк"	4825037859	01-С227	3,00	асфальт	Открытая	Без ограждения	1	1,10	Пластик	-	-	-	0	-	-	существующая	Нет
3480	Городской округ город Липецк	городское поселение город Липецк	Студенческий городок	2	-	52.59456	39.55314	нет данных	нет данных	-	-	АО "ЭкоПром-Липецк"	4825037859	01-С228	3,00	асфальт	Открытая	Без ограждения	1	1,10	Пластик	-	-	-	0	-	-	существующая	Нет
3481	Городской округ город Липецк	городское поселение город Липецк	Студенческий городок	6	-	52.59201	39.54892	нет данных	нет данных	-	-	АО "ЭкоПром-Липецк"	4825037859	01-С229	3,00	асфальт	Открытая	Без ограждения	1	1,10	Пластик	-	-	-	0	-	-	существующая	Нет
3482	Городской округ город Липецк	городское поселение город Липецк	Студенческий городок	7	-	52.596141	39.553296	ЮЛ	общедолевая собственность собственников помещений МКД, в управлении	-	-	АО "ЭкоПром-Липецк"	4825037859	01-С230	6,00	железобетон	Закрытая	железобетон	2	1,10	Пластик	-	-	-	0	-	-	существующая	Нет
3483	Городской округ город Липецк	городское поселение город Липецк	Студенческий городок	8	-	52.595806	39.552838	ЮЛ	общедолевая собственность собственников помещений МКД, в управлении	-	-	АО "ЭкоПром-Липецк"	4825037859	01-С231	3,00	асфальт	Закрытая	Металл	1	1,10	Пластик	-	-	-	0	-	-	существующая	Нет
3484	Городской округ город Липецк	городское поселение город Липецк	Студенческий городок	9	-	52.595263	39.552168	ЮЛ	общедолевая собственность собственников помещений МКД, в управлении	-	-	АО "ЭкоПром-Липецк"	4825037859	01-С232	9,00	асфальт	Закрытая	Металл	3	0,75	Металл	-	-	-	0	-	-	существующая	Нет
3485	Городской округ город Липецк	городское поселение город Липецк	Студенческий городок	10	-	52.5947	39.55058	нет данных	нет данных	-	-	АО "ЭкоПром-Липецк"	4825037859	01-С233	3,00	асфальт	Закрытая	Металл	1	1,10	Пластик	-	-	-	0	-	-	существующая	Нет
3486	Городской округ город Липецк	городское поселение город Липецк	Студенческий городок	11	А	52.593063	39.54879	ЮЛ	общедолевая собственность собственников помещений МКД, в управлении	-	-	АО "ЭкоПром-Липецк"	4825037859	01-С234	6,00	железобетон	Закрытая	Металл	2	1,10	Пластик	-	-	-	1	8,00	Металл	существующая	Нет
3487	Городской округ город Липецк	городское поселение город Липецк	Студенческий городок	14	-	52.593466	39.54486	ЮЛ	общедолевая собственность собственников помещений МКД, в управлении	-	-	АО "ЭкоПром-Липецк"	4825037859	01-С235	6,00	бетон	Закрытая	Металл	2	1,10	Пластик	-	-	-	0	-	-	существующая	Нет
3488	Городской округ город Липецк	городское поселение город Липецк	Студенческий городок	15	-	52.596384	39.550349	ЮЛ	общедолевая собственность собственников помещений МКД, в управлении	-	-	АО "ЭкоПром-Липецк"	4825037859	01-С236	12,00	железобетон	Закрытая	Металл	4	1,10	Пластик	1	0.9	Металл	0	-	-	существующая	Нет
3489	Городской округ город Липецк	городское поселение город Липецк	Студенческий городок	16	А	52.594792	39.550839	ЮЛ	общедолевая собственность собственников помещений МКД, в управлении	-	-	АО "ЭкоПром-Липецк"	4825037859	01-С237	6,00	железобетон	Закрытая	Металл	2	1,10	Пластик	1	0.9	Металл	0	-	-	существующая	Нет
3490	Городской округ город Липецк	городское поселение город Липецк	Суворова	3	-	52.581091	39.61576	ЮЛ	общедолевая собственность собственников помещений МКД, в управлении	-	-	АО "ЭкоПром-Липецк"	4825037859	01-С238	15,00	железобетон	Закрытая	железобетон	5	1,10	Пластик	1	0.9	Металл	1	8,00	Металл	существующая	Нет
3491	Городской округ город Липецк	городское поселение город Липецк	Суворова	7	-	52.57938	39.61619	нет данных	нет данных	-	-	АО "ЭкоПром-Липецк"	4825037859	01-С239	3,00	асфальт	Открытая	Без ограждения	1	0,75	Металл	-	-	-	0	-	-	существующая	Нет
3492	Городской округ город Липецк	городское поселение город Липецк	Суворова	9	А	52.578418	39.616978	ЮЛ	общедолевая собственность собственников помещений МКД, в управлении	-	-	АО "ЭкоПром-Липецк"	4825037859	01-С240	9,00	железобетон	Закрытая	Металл	3	1,10	Пластик	1	0.9	Металл	0	-	-	существующая	Нет
3493	Городской округ город Липецк	городское поселение город Липецк	Суворова	14	-	52.58162	39.61477	нет данных	нет данных	-	-	АО "ЭкоПром-Липецк"	4825037859	01-С241	3,00	асфальт	Открытая	Без ограждения	1	0,75	Металл	-	-	-	0	-	-	существующая	Нет
3494	Городской округ город Липецк	городское поселение город Липецк	Суворова	15	А	52.5761	39.61705	нет данных	нет данных	-	-	АО "ЭкоПром-Липецк"	4825037859	01-С242	6,00	бетон	Открытая	Без ограждения	2	0,75	Металл	-	-	-	0	-	-	существующая	Нет

Приложение 1 к приказу управления экологии и природных ресурсов Липецкой области
«Приложение А6. Реестр контейнерных площадок (по данным ОМС)

№ п/п	Данные о нахождении мест (площадок) накопления твердых коммунальных отходов							Данные о собственниках мест (площадок) накопления твердых коммунальных отходов				Организация (ИП), оказывающая услуги по сбору и транспортированию ТКО		Данные о технических характеристиках мест (площадок) накопления твердых коммунальных отходов					Контейнеры для несортированных отходов			Контейнеры для утилизируемых отходов (раздельный сбор)			Контейнеры для сбора крупногабаритных отходов			Статус (существующая/планируемая)	Совместное использование с другими МКД
	Муниципальное образование	Населенный пункт	Улица	Дом	Корпус/Строение	Широта	Долгота	Организационно-правовая форма балансодержателя (юридическое лицо - ЮЛ; индивидуальный предприниматель - ИП; физическое лицо - ФЛ)	для ЮЛ - Полное наименование организации для ИП - Фамилия, Имя, Отчество для ФЛ - Фамилия, Имя, Отчество	ИНН	ОГРН	Наименование	ИНН	Номер контейнерной площадки	Площадь, кв.м.	Тип подстилающей поверхности	Вид площадки	Материал ограждения	Кол-во	Емкость (отдельного контейнера)	Материал контейнера	Кол-во	Емкость (отдельного контейнера)	Материал контейнера	Кол-во	Емкость (отдельного контейнера) м3	Материал контейнера		
3495	Городской округ город Липецк	городское поселение город Липецк	Суворова	20	-	52.577283	39.615449	ЮЛ	общедолевая собственность собственников помещений МКД, в управлении	-	-	АО "ЭкоПром-Липецк"	4825037859	01-С243	9,00	железобетон	Закрытая	Металл	3	1,10	Пластик	1	0.9	Металл	0	-	-	существующая	Нет
3496	Городской округ город Липецк	городское поселение город Липецк	Сырская	94	-	52.575	39.53961	нет данных	нет данных	-	-	АО "ЭкоПром-Липецк"	4825037859	01-С244	3,00	асфальт	Закрытая	Металл	1	0,75	Металл	-	-	-	0	-	-	существующая	Нет
3497	Городской округ город Липецк	городское поселение город Липецк	Сырская	100	-	52.56652	39.54857	нет данных	нет данных	-	-	АО "ЭкоПром-Липецк"	4825037859	01-С245	15,00	асфальт	Закрытая	Металл	5	0,75	Металл	-	-	-	0	-	-	существующая	Нет
3498	Городской округ город Липецк	городское поселение город Липецк	СНТ "Машиностроитель"	-	-	52.55159	39.52064	ЮЛ	САДОВОДЧЕСКОЕ НЕКОММЕРЧЕСКОЕ ТОВАРИЩЕСТВО "МАШИНОСТРОИТЕЛЬ"	-	-	АО "ЭкоПром-Липецк"	4825037859	01-С246	12,00	асфальт	Открытая	Без ограждения	-	-	-	-	-	-	1	8,00	Металл	существующая	Нет
3499	Городской округ город Липецк	городское поселение город Липецк	Скороходова	11	-	52.600425	39.596453	ЮЛ	общедолевая собственность собственников помещений МКД, в управлении	-	-	АО "ЭкоПром-Липецк"	4825037859	01-С247	6,20	бетон	Закрытая	Металл	2	1,10	Пластик	-	-	-	0	-	-	существующая	Нет
3500	Городской округ город Липецк	городское поселение город Липецк	Семашко	5	В	52.615436	39.593063	ЮЛ	ООО "УПРАВЛЯЮЩАЯ ОРГАНИЗАЦИЯ "КИТ"	1144825002288	1144825002288	АО "ЭкоПром-Липецк"	4825037859	01-С248	3,60	бетон	Закрытая	Металл	1	1,10	Пластик	-	-	-	0	-	-	существующая	Нет
3501	Городской округ город Липецк	городское поселение город Липецк	Свиридова ИВ	26	-	52.573545	39.519187	ЮЛ	общедолевая собственность собственников помещений МКД, в управлении	-	-	АО "ЭкоПром-Липецк"	4825037859	01-С250	14,50	бетон	Закрытая	Металл	5	1,10	Пластик	-	-	-	1	8,00	Металл	существующая	Нет
3502	Городской округ город Липецк	городское поселение город Липецк	Свиридова ИВ	28	-	52.57457	39.519013	ЮЛ	общедолевая собственность собственников помещений МКД, в управлении	-	-	АО "ЭкоПром-Липецк"	4825037859	01-С251	37,50	бетон	Закрытая	Металл	4	1,10	Пластик	-	-	-	1	8,00	Металл	существующая	Нет
3503	Городской округ город Липецк	городское поселение город Липецк	Тельмана	116	А	52.622398	39.586336	нет данных	нет данных	-	-	АО "ЭкоПром-Липецк"	4825037859	01-Т016	3,00	асфальт	Открытая	Без ограждения	1	0,75	Металл	-	-	-	0	-	-	существующая	Нет
3504	Городской округ город Липецк	городское поселение город Липецк	Стаханова	71	-	52.574154	39.51354	ЮЛ	общедолевая собственность собственников помещений МКД, в управлении	-	-	АО "ЭкоПром-Липецк"	4825037859	01-С252	27,00	бетон	Закрытая	Металл	5	1,10	Пластик	-	-	-	0	-	-	существующая	Нет
3505	Городской округ город Липецк	городское поселение город Липецк	Саунина	3	-	52.638029	39.536788	ЮЛ	общедолевая собственность собственников помещений МКД, в управлении	-	-	АО "ЭкоПром-Липецк"	4825037859	01-С253	12,00	асфальт	Закрытая	Металл	2	1,10	Пластик	-	-	-	0	-	-	существующая	Нет
3506	Городской округ город Липецк	городское поселение город Липецк	Саунина	6	-	52.638049	39.537134	ЮЛ	МКУ "Управление строительства города Липецка"	-	-	АО "ЭкоПром-Липецк"	4825037859	01-С254	8,00	асфальт	Закрытая	Металл	2	1,10	Пластик	-	-	-	0	-	-	существующая	Нет
3507	Городской округ город Липецк	городское поселение город Липецк	Студеновская	53	-	52.62323	39.63502	ФЛ	Шевченко Ирина Ивановна	-	-	АО "ЭкоПром-Липецк"	4825037859	01-С255	2,25	асфальт	Закрытая	Металл	1	1,10	Пластик	-	-	-	0	-	-	существующая	Нет
3508	Городской округ город Липецк	городское поселение город Липецк	Стаханова	77	2	52.573138	39.517558	ЮЛ	общедолевая собственность собственников помещений МКД, в управлении	-	-	АО "ЭкоПром-Липецк"	4825037859	01-С256	8,00	асфальт	Закрытая	Металл	2	1,10	Пластик	-	-	-	0	-	-	существующая	Нет
3509	Городской округ город Липецк	городское поселение город Липецк	Свиридова ИВ	22	3	52.575202	39.519145	ЮЛ	общедолевая собственность собственников помещений МКД, в управлении	-	-	АО "ЭкоПром-Липецк"	4825037859	01-С257	12,00	асфальт	Закрытая	Металл	3	1,10	Пластик	-	-	-	0	-	-	существующая	Нет
3510	Городской округ город Липецк	городское поселение город Липецк	Свиридова ИВ	24	1	52.576475	39.519261	ЮЛ	общедолевая собственность собственников помещений МКД, в управлении	-	-	АО "ЭкоПром-Липецк"	4825037859	01-С259	10,00	асфальт	Закрытая	Металл	3	1,10	Пластик	1	0.9	Металл	0	-	-	существующая	Нет
3511	Городской округ город Липецк	городское поселение город Липецк	Свиридова ИВ	24	2	52.34351	39.31154	ЮЛ	общедолевая собственность собственников помещений МКД, в управлении	-	-	АО "ЭкоПром-Липецк"	4825037859	01-С260	24,80	асфальт	Закрытая	Металл	8	1,10	Пластик	-	-	-	0	-	-	существующая	Нет
3512	Городской округ город Липецк	городское поселение город Липецк	Талалихина	5	-	52.57284	39.61267	нет данных	нет данных	-	-	АО "ЭкоПром-Липецк"	4825037859	01-Т001	3,00	бетон	Открытая	Без ограждения	1	0,75	Металл	-	-	-	0	-	-	существующая	Нет
3513	Городской округ город Липецк	городское поселение город Липецк	Талалихина	7	-	52.57204	39.61245	нет данных	нет данных	-	-	АО "ЭкоПром-Липецк"	4825037859	01-Т002	9,00	асфальт	Открытая	Без ограждения	3	0,75	Металл	-	-	-	0	-	-	существующая	Нет
3514	Городской округ город Липецк	городское поселение город Липецк	Талалихина	9	-	52.5718	39.6111	нет данных	нет данных	-	-	АО "ЭкоПром-Липецк"	4825037859	01-Т003	6,00	асфальт	Открытая	Без ограждения	2	0,75	Металл	-	-	-	0	-	-	существующая	Нет
3515	Городской округ город Липецк	городское поселение город Липецк	Тамбовская	6	-	52.637389	39.662705	ЮЛ	общедолевая собственность собственников помещений МКД, в управлении	-	-	АО "ЭкоПром-Липецк"	4825037859	01-Т004	9,00	асфальт	Закрытая	Металл	3	1,10	Пластик	-	-	-	0	-	-	существующая	Нет
3516	Городской округ город Липецк	городское поселение город Липецк	Театральная	1	-	52.60524	39.59467	ЮЛ	Администрация Липецкой области, постоянное (бессрочное) пользование Областное бюджетное	-	-	АО "ЭкоПром-Липецк"	4825037859	01-Т005	45,00	асфальт	Открытая	Без ограждения	15	0,75	Металл	-	-	-	0	-	-	существующая	Нет
3517	Городской округ город Липецк	городское поселение город Липецк	Театральная	3	-	52.60589	39.59476	нет данных	нет данных	-	-	АО "ЭкоПром-Липецк"	4825037859	01-Т006	3,00	асфальт	Открытая	Без ограждения	1	1,10	Пластик	-	-	-	0	-	-	существующая	Нет
3518	Городской округ город Липецк	городское поселение город Липецк	Телецентр	6	-	52.5528	39.52529	нет данных	нет данных	-	-	АО "ЭкоПром-Липецк"	4825037859	01-Т007	3,00	асфальт	Открытая	Без ограждения	1	0,75	Металл	-	-	-	0	-	-	существующая	Нет
3519	Городской округ город Липецк	городское поселение город Липецк	Тельмана	6	-	52.6185	39.599457	ЮЛ	общедолевая собственность собственников помещений МКД, в управлении	-	-	АО "ЭкоПром-Липецк"	4825037859	01-Т008	15,00	асфальт	Закрытая	Металл	5	0,75	Металл	-	-	-	1	8,00	Металл	существующая	Нет
3520	Городской округ город Липецк	городское поселение город Липецк	Тельмана	11	-	52.620155	39.593176	ЮЛ	общедолевая собственность собственников помещений МКД, в управлении	-	-	АО "ЭкоПром-Липецк"	4825037859	01-Т009	6,00	асфальт	Закрытая	Металл	2	1,10	Пластик	1	0.9	Металл	0	-	-	существующая	Нет
3521	Городской округ город Липецк	городское поселение город Липецк	Тельмана	19	-	52.61973	39.5919	нет данных	нет данных	-	-	АО "ЭкоПром-Липецк"	4825037859	01-Т010	12,00	железобетон	Закрытая	кирпич	4	0,75	Металл	-	-	-	0	-	-	существующая	Нет
3522	Городской округ город Липецк	городское поселение город Липецк	Тельмана	21	А	52.621146	39.589479	ЮЛ	общедолевая собственность собственников помещений МКД, в управлении	-	-	АО "ЭкоПром-Липецк"	4825037859	01-Т011	12,00	асфальт	Закрытая	Металл	4	1,10	Пластик	1	0.9	Металл	0	-	-	существующая	Нет
3523	Городской округ город Липецк	городское поселение город Липецк	Тельмана	57	-	52.622337	39.5834	нет данных	нет данных	-	-	АО "ЭкоПром-Липецк"	4825037859	01-Т012	3,00	асфальт	Открытая	Без ограждения	1	0,75	Металл	-	-	-	0	-	-	существующая	Нет
3524	Городской округ город Липецк	городское поселение город Липецк	Тельмана	88	-	52.620658	39.591037	ЮЛ	общедолевая собственность собственников помещений МКД, в управлении	-	-	АО "ЭкоПром-Липецк"	4825037859	01-Т013	15,00	асфальт	Закрытая	кирпич	1	1,10	Пластик	-	-	-	0	-	-	существующая	Нет
3525	Городской округ город Липецк	городское поселение город Липецк	Товарный проезд	1	-	52.62069	39.54828	нет данных	нет данных	-	-	АО "ЭкоПром-Липецк"	4825037859	01-Т078	3,00	асфальт	Открытая	Без ограждения	1	0,75	Металл	-	-	-	0	-	-	существующая	Нет

Приложение 1 к приказу управления экологии и природных ресурсов Липецкой области
«Приложение А6. Реестр контейнерных площадок (по данным ОМС)

№ п/п	Данные о нахождении мест (площадок) накопления твердых коммунальных отходов							Данные о собственниках мест (площадок) накопления твердых коммунальных отходов				Организация (ИП), оказывающая услуги по сбору и транспортированию ТКО		Данные о технических характеристиках мест (площадок) накопления твердых коммунальных отходов					Контейнеры для несортированных отходов			Контейнеры для утилизируемых отходов (раздельный сбор)			Контейнеры для сбора крупногабаритных отходов			Статус (существующая/планируемая)	Совместное использование с другими МКД
	Муниципальное образование	Населенный пункт	Улица	Дом	Корпус/Строение	Широта	Долгота	Организационно-правовая форма балансодержателя (юридическое лицо - ЮЛ; индивидуальный предприниматель - ИП; физическое лицо - ФЛ)	для ЮЛ - Полное наименование организации для ИП - Фамилия, Имя, Отчество для ФЛ - Фамилия, Имя, Отчество	ИНН	ОГРН	Наименование	ИНН	Номер контейнерной площадки	Площадь, кв.м.	Тип подстилающей поверхности	Вид площадки	Материал ограждения	Кол-во	Емкость (отдельного контейнера)	Материал контейнера	Кол-во	Емкость (отдельного контейнера)	Материал контейнера	Кол-во	Емкость (отдельного контейнера) м3	Материал контейнера		
3526	Городской округ город Липецк	городское поселение город Липецк	Тельмана	90	-	52.621497	39.588723	ЮЛ	общедолевая собственность собственников помещений МКД, в управлении	-	-	АО "ЭкоПром-Липецк"	4825037859	01-Т014	18,00	асфальт	Закрытая	железобетон	6	1,10	Пластик	1	0.9	Металл	0	-	-	существующая	Нет
3527	Городской округ город Липецк	городское поселение город Липецк	Тельмана	116	А	52.62284	39.58766	нет данных	нет данных	-	-	АО "ЭкоПром-Липецк"	4825037859	01-Т015	3,00	асфальт	Открытая	Без ограждения	1	0,75	Металл	-	-	-	0	-	-	существующая	Нет
3528	Городской округ город Липецк	городское поселение город Липецк	Тельмана	162	-	52.62366	39.58315	нет данных	нет данных	-	-	АО "ЭкоПром-Липецк"	4825037859	01-Т017	6,00	асфальт	Открытая	Без ограждения	2	0,75	Металл	-	-	-	0	-	-	существующая	Нет
3529	Городской округ город Липецк	городское поселение город Липецк	Тельмана	164	-	52.62324	39.58431	нет данных	нет данных	-	-	АО "ЭкоПром-Липецк"	4825037859	01-Т018	3,00	асфальт	Открытая	Без ограждения	1	0,75	Металл	-	-	-	0	-	-	существующая	Нет
3530	Городской округ город Липецк	городское поселение город Липецк	Тельмана	164	-	52.6236	39.58072	нет данных	нет данных	-	-	АО "ЭкоПром-Липецк"	4825037859	01-Т019	3,00	асфальт	Открытая	Без ограждения	1	0,75	Металл	-	-	-	0	-	-	существующая	Нет
3531	Городской округ город Липецк	городское поселение город Липецк	Тельмана	164	А	52.62253	39.58439	нет данных	нет данных	-	-	АО "ЭкоПром-Липецк"	4825037859	01-Т020	3,00	асфальт	Открытая	Без ограждения	1	0,75	Металл	-	-	-	0	-	-	существующая	Нет
3532	Городской округ город Липецк	городское поселение город Липецк	Тельмана	164	А	52.62256	39.58438	нет данных	нет данных	-	-	АО "ЭкоПром-Липецк"	4825037859	01-Т021	3,00	асфальт	Открытая	Без ограждения	1	0,75	Металл	-	-	-	0	-	-	существующая	Нет
3533	Городской округ город Липецк	городское поселение город Липецк	Тельмана	164	Б	52.62265	39.58385	нет данных	нет данных	-	-	АО "ЭкоПром-Липецк"	4825037859	01-Т022	9,00	асфальт	Открытая	Без ограждения	3	0,75	Металл	-	-	-	0	-	-	существующая	Нет
3534	Городской округ город Липецк	городское поселение город Липецк	Теперика	1	-	52.583123	39.52386	ЮЛ	общедолевая собственность собственников помещений МКД, в управлении	-	-	АО "ЭкоПром-Липецк"	4825037859	01-Т023	9,00	асфальт	Закрытая	Металл	3	1,10	Пластик	1	0.9	Металл	0	-	-	существующая	Нет
3535	Городской округ город Липецк	городское поселение город Липецк	Теперика	2	-	52.583073	39.522367	ЮЛ	общедолевая собственность собственников помещений МКД, в управлении	-	-	АО "ЭкоПром-Липецк"	4825037859	01-Т024	6,00	железобетон	Закрытая	Металл	2	1,10	Пластик	-	-	-	0	-	-	существующая	Нет
3536	Городской округ город Липецк	городское поселение город Липецк	Теперика	3	-	52.581273	39.523124	ЮЛ	общедолевая собственность собственников помещений МКД, в управлении	-	-	АО "ЭкоПром-Липецк"	4825037859	01-Т025	9,00	железобетон	Закрытая	железобетон	3	0,75	Металл	1	0.9	Металл	0	-	-	существующая	Нет
3537	Городской округ город Липецк	городское поселение город Липецк	Теперика	7	-	52.581206	39.522896	ЮЛ	общедолевая собственность собственников помещений МКД, в управлении	-	-	АО "ЭкоПром-Липецк"	4825037859	01-Т026	6,00	железобетон	Закрытая	железобетон	2	0,75	Металл	1	0.9	Металл	0	-	-	существующая	Нет
3538	Городской округ город Липецк	городское поселение город Липецк	Теперика	8	-	52.58117	39.52177	ЮЛ	Администрация города Липецка	-	-	АО "ЭкоПром-Липецк"	4825037859	01-Т027	6,00	железобетон	Открытая	Без ограждения	2	1,10	Пластик	-	-	-	0	-	-	существующая	Нет
3539	Городской округ город Липецк	городское поселение город Липецк	Теперика	15	-	52.582544	39.523116	ЮЛ	общедолевая собственность собственников помещений МКД, в управлении	-	-	АО "ЭкоПром-Липецк"	4825037859	01-Т028	6,00	железобетон	Закрытая	железобетон	2	0,75	Металл	1	0.9	Металл	0	-	-	существующая	Нет
3540	Городской округ город Липецк	городское поселение город Липецк	Титова	3	-	52.62087	39.55735	нет данных	нет данных	-	-	АО "ЭкоПром-Липецк"	4825037859	01-Т063	6,00	асфальт	Открытая	Без ограждения	2	0,75	Металл	-	-	-	0	-	-	существующая	Нет
3541	Городской округ город Липецк	городское поселение город Липецк	Теперика	19	-	52.58264	39.52323	ЮЛ	общедолевая собственность собственников помещений МКД, в управлении	-	-	АО "ЭкоПром-Липецк"	4825037859	01-Т029	12,00	железобетон	Закрытая	железобетон	4	0,75	Металл	-	-	-	0	-	-	существующая	Нет
3542	Городской округ город Липецк	городское поселение город Липецк	Терешковой	2	-	52.621346	39.567436	ЮЛ	общедолевая собственность собственников помещений МКД, в управлении	-	-	АО "ЭкоПром-Липецк"	4825037859	01-Т030	24,00	железобетон	Закрытая	Металл	8	0,75	Металл	1	0.9	Металл	0	-	-	существующая	Нет
3543	Городской округ город Липецк	городское поселение город Липецк	Терешковой	3	3	52.62152	39.570203	ЮЛ	общедолевая собственность собственников помещений МКД, в управлении	-	-	АО "ЭкоПром-Липецк"	4825037859	01-Т031	15,00	железобетон	Закрытая	Металл	5	0,75	Металл	1	0.9	Металл	0	-	-	существующая	Нет
3544	Городской округ город Липецк	городское поселение город Липецк	Терешковой	5	1	52.619845	39.569514	ЮЛ	общедолевая собственность собственников помещений МКД, в управлении	-	-	АО "ЭкоПром-Липецк"	4825037859	01-Т032	15,00	железобетон	Закрытая	Металл	5	0,75	Металл	1	0.9	Металл	0	-	-	существующая	Нет
3545	Городской округ город Липецк	городское поселение город Липецк	Терешковой	6	-	52.620067	39.567532	ЮЛ	общедолевая собственность собственников помещений МКД, в управлении	-	-	АО "ЭкоПром-Липецк"	4825037859	01-Т033	15,00	железобетон	Закрытая	Металл	5	0,75	Металл	1	0.9	Металл	0	-	-	существующая	Нет
3546	Городской округ город Липецк	городское поселение город Липецк	Терешковой	6	А	52.62002	39.56603	ЮЛ	Администрация города Липецка, постоянное (бессрочное) пользование	-	-	АО "ЭкоПром-Липецк"	4825037859	01-Т034	6,00	железобетон	Закрытая	Металл	2	1,10	Пластик	-	-	-	0	-	-	существующая	Нет
3547	Городской округ город Липецк	городское поселение город Липецк	Терешковой	7	3	52.619004	39.569656	ЮЛ	общедолевая собственность собственников помещений МКД, в управлении	-	-	АО "ЭкоПром-Липецк"	4825037859	01-Т035	15,00	железобетон	Закрытая	Металл	5	0,75	Металл	1	0.9	Металл	0	-	-	существующая	Нет
3548	Городской округ город Липецк	городское поселение город Липецк	Терешковой	10	-	52.61923	39.56726	нет данных	нет данных	-	-	АО "ЭкоПром-Липецк"	4825037859	01-Т036	6,00	железобетон	Открытая	Без ограждения	2	0,75	Металл	-	-	-	0	-	-	существующая	Нет
3549	Городской округ город Липецк	городское поселение город Липецк	Терешковой	12	-	52.619063	39.565182	ЮЛ	общедолевая собственность собственников помещений МКД, в управлении	-	-	АО "ЭкоПром-Липецк"	4825037859	01-Т037	6,00	железобетон	Закрытая	кирпич	2	0,75	Металл	1	0.9	Металл	0	-	-	существующая	Нет
3550	Городской округ город Липецк	городское поселение город Липецк	Терешковой	13	-	52.61617	39.57275	ЮЛ	Администрация города Липецка, постоянное (бессрочное) пользование	-	-	АО "ЭкоПром-Липецк"	4825037859	01-Т038	6,00	асфальт	Открытая	Без ограждения	2	0,75	Металл	-	-	-	0	-	-	существующая	Нет
3551	Городской округ город Липецк	городское поселение город Липецк	Терешковой	13	А	52.615074	39.574145	ЮЛ	общедолевая собственность собственников помещений МКД, в управлении	-	-	АО "ЭкоПром-Липецк"	4825037859	01-Т039	3,00	железобетон	Закрытая	Металл	1	0,75	Металл	1	0.9	Металл	0	-	-	существующая	Нет
3552	Городской округ город Липецк	городское поселение город Липецк	Терешковой	13	Б	52.614729	39.572594	ЮЛ	общедолевая собственность собственников помещений МКД, в управлении	-	-	АО "ЭкоПром-Липецк"	4825037859	01-Т040	15,00	железобетон	Закрытая	железобетон	5	0,75	Металл	1	0.9	Металл	0	-	-	существующая	Нет
3553	Городской округ город Липецк	городское поселение город Липецк	Терешковой	13	Б	52.614121	39.571671	ЮЛ	общедолевая собственность собственников помещений МКД, в управлении	-	-	АО "ЭкоПром-Липецк"	4825037859	01-Т041	15,00	железобетон	Открытая	Без ограждения	5	0,75	Металл	1	0.9	Металл	0	-	-	существующая	Нет
3554	Городской округ город Липецк	городское поселение город Липецк	Терешковой	14	3	52.6186	39.56646	нет данных	нет данных	-	-	АО "ЭкоПром-Липецк"	4825037859	01-Т042	9,00	железобетон	Открытая	Без ограждения	3	0,75	Металл	-	-	-	0	-	-	существующая	Нет
3555	Городской округ город Липецк	городское поселение город Липецк	Терешковой	15	-	52.613787	39.571962	нет данных	нет данных	-	-	АО "ЭкоПром-Липецк"	4825037859	01-Т043	3,00	железобетон	Открытая	Без ограждения	1	0,75	Металл	-	-	-	0	-	-	существующая	Нет
3556	Городской округ город Липецк	городское поселение город Липецк	Терешковой	17	-	52.613815	39.573536	ЮЛ	общедолевая собственность собственников помещений МКД, в управлении	-	-	АО "ЭкоПром-Липецк"	4825037859	01-Т044	15,00	железобетон	Закрытая	железобетон	5	0,75	Металл	1	0.9	Металл	0	-	-	существующая	Нет

Приложение 1 к приказу управления экологии и природных ресурсов Липецкой области
«Приложение А6. Реестр контейнерных площадок (по данным ОМС)

№ п/п	Данные о нахождении мест (площадок) накопления твердых коммунальных отходов							Данные о собственниках мест (площадок) накопления твердых коммунальных отходов				Организация (ИП), оказывающая услуги по сбору и транспортированию ТКО		Данные о технических характеристиках мест (площадок) накопления твердых коммунальных отходов					Контейнеры для несортированных отходов			Контейнеры для утилизируемых отходов (раздельный сбор)			Контейнеры для сбора крупногабаритных отходов			Статус (существующая/планируемая)	Совместное использование с другими МКД
	Муниципальное образование	Населенный пункт	Улица	Дом	Корпус/Строение	Широта	Долгота	Организационно-правовая форма балансодержателя (юридическое лицо - ЮЛ; индивидуальный предприниматель - ИП; физическое лицо - ФЛ)	для ЮЛ - Полное наименование организации для ИП - Фамилия, Имя, Отчество для ФЛ - Фамилия, Имя, Отчество	ИНН	ОГРН	Наименование	ИНН	Номер контейнерной площадки	Площадь, кв.м.	Тип подстилающей поверхности	Вид площадки	Материал ограждения	Кол-во	Емкость (отдельного контейнера)	Материал контейнера	Кол-во	Емкость (отдельного контейнера)	Материал контейнера	Кол-во	Емкость (отдельного контейнера) м3	Материал контейнера		
3557	Городской округ город Липецк	городское поселение город Липецк	Терешковой	20	-	52.615745	39.568086	ЮЛ	общедолевая собственность собственников помещений МКД, в управлении	-	-	АО "ЭкоПром-Липецк"	4825037859	01-Т045	13,00	железобетон	Закрытая	Металл	5	0,75	Металл	1	0.9	Металл	0	-	-	существующая	Нет
3558	Городской округ город Липецк	городское поселение город Липецк	Терешковой	22	-	52.614071	39.56928	ЮЛ	общедолевая собственность собственников помещений МКД, в управлении	-	-	АО "ЭкоПром-Липецк"	4825037859	01-Т046	15,00	железобетон	Закрытая	железобетон	5	0,75	Металл	1	0.9	Металл	0	-	-	существующая	Нет
3559	Городской округ город Липецк	городское поселение город Липецк	Терешковой	23	-	52.61358	39.57464	ЮЛ	Администрация города Липецка, постоянное (бессрочное) пользование	-	-	АО "ЭкоПром-Липецк"	4825037859	01-Т047	3,00	железобетон	Закрытая	Металл	1	1,10	Пластик	-	-	-	0	-	-	существующая	Нет
3560	Городской округ город Липецк	городское поселение город Липецк	Терешковой	25	А	52.612833	39.573178	ЮЛ	общедолевая собственность собственников помещений МКД, в управлении	-	-	АО "ЭкоПром-Липецк"	4825037859	01-Т048	12,00	железобетон	Открытая	Без ограждения	4	0,75	Металл	1	0.9	Металл	0	-	-	существующая	Нет
3561	Городской округ город Липецк	городское поселение город Липецк	Терешковой	26	-	52.613408	39.569354	ЮЛ	общедолевая собственность собственников помещений МКД, в управлении	-	-	АО "ЭкоПром-Липецк"	4825037859	01-Т049	12,00	железобетон	Открытая	Без ограждения	4	1,10	Пластик	1	0.9	Металл	0	-	-	существующая	Нет
3562	Городской округ город Липецк	городское поселение город Липецк	Терешковой	28	4	52.614378	39.566287	ЮЛ	общедолевая собственность собственников помещений МКД, в управлении	-	-	АО "ЭкоПром-Липецк"	4825037859	01-Т050	24,00	железобетон	Закрытая	Металл	8	1,10	Пластик	1	0.9	Металл	1	8,00	Металл	существующая	Нет
3563	Городской округ город Липецк	городское поселение город Липецк	Терешковой	29	-	52.612986	39.574445	ЮЛ	общедолевая собственность собственников помещений МКД, в управлении	-	-	АО "ЭкоПром-Липецк"	4825037859	01-Т051	15,00	железобетон	Закрытая	железобетон	5	0,75	Металл	1	0.9	Металл	0	-	-	существующая	Нет
3564	Городской округ город Липецк	городское поселение город Липецк	Терешковой	30	-	52.613208	39.567765	ЮЛ	общедолевая собственность собственников помещений МКД, в управлении	-	-	АО "ЭкоПром-Липецк"	4825037859	01-Т052	6,00	железобетон	Закрытая	Металл	2	1,10	Пластик	1	0.9	Металл	0	-	-	существующая	Нет
3565	Городской округ город Липецк	городское поселение город Липецк	Терешковой	30	2	52.61392	39.56721	нет данных	нет данных	-	-	АО "ЭкоПром-Липецк"	4825037859	01-Т053	3,00	железобетон	Закрытая	железобетон	1	1,10	Пластик	-	-	-	0	-	-	планируемая	Нет
3566	Городской округ город Липецк	городское поселение город Липецк	Терешковой	31	А	52.612847	39.578262	ЮЛ	общедолевая собственность собственников помещений МКД, в управлении	-	-	АО "ЭкоПром-Липецк"	4825037859	01-Т054	15,00	железобетон	Закрытая	Металл	5	0,75	Металл	-	-	-	0	-	-	существующая	Нет
3567	Городской округ город Липецк	городское поселение город Липецк	Терешковой	32	1	52.612268	39.566244	ЮЛ	общедолевая собственность собственников помещений МКД, в управлении	-	-	АО "ЭкоПром-Липецк"	4825037859	01-Т055	15,00	железобетон	Закрытая	Металл	5	1,10	Пластик	1	0.9	Металл	1	8,00	Металл	существующая	Нет
3568	Городской округ город Липецк	городское поселение город Липецк	Терешковой	33	-	52.611802	39.57598	ЮЛ	общедолевая собственность собственников помещений МКД, в управлении	-	-	АО "ЭкоПром-Липецк"	4825037859	01-Т056	15,00	железобетон	Закрытая	железобетон	5	0,75	Металл	-	-	-	0	-	-	существующая	Нет
3569	Городской округ город Липецк	городское поселение город Липецк	Терешковой	35	А	52.61247	39.57455	нет данных	нет данных	-	-	АО "ЭкоПром-Липецк"	4825037859	01-Т057	6,00	асфальт	Открытая	Без ограждения	2	1,10	Пластик	-	-	-	0	-	-	планируемая	Нет
3570	Городской округ город Липецк	городское поселение город Липецк	Терешковой	35	Б	52.61108	39.57525	нет данных	нет данных	-	-	АО "ЭкоПром-Липецк"	4825037859	01-Т058	6,00	железобетон	Закрытая	железобетон	2	1,10	Пластик	-	-	-	0	-	-	планируемая	Нет
3571	Городской округ город Липецк	городское поселение город Липецк	Терешковой	37	-	52.613212	39.579756	ЮЛ	общедолевая собственность собственников помещений МКД, в управлении	-	-	АО "ЭкоПром-Липецк"	4825037859	01-Т059	12,00	железобетон	Закрытая	железобетон	4	0,75	Металл	-	-	-	0	-	-	существующая	Нет
3572	Городской округ город Липецк	городское поселение город Липецк	Терешковой	40	-	52.611284	39.571775	ЮЛ	общедолевая собственность собственников помещений МКД, в управлении	-	-	АО "ЭкоПром-Липецк"	4825037859	01-Т060	12,00	асфальт	Закрытая	Металл	4	1,10	Пластик	1	0.9	Металл	0	-	-	существующая	Нет
3573	Городской округ город Липецк	городское поселение город Липецк	Терешковой	41	-	52.6098	39.5737	нет данных	нет данных	-	-	АО "ЭкоПром-Липецк"	4825037859	01-Т061	3,00	плитка	Закрытая	Металл	1	1,10	Пластик	-	-	-	0	-	-	существующая	Нет
3574	Городской округ город Липецк	городское поселение город Липецк	Терешковой	42	-	52.60894	39.572448	ЮЛ	общедолевая собственность собственников помещений МКД, в управлении	-	-	АО "ЭкоПром-Липецк"	4825037859	01-Т062	12,00	железобетон	Закрытая	железобетон	4	1,10	Пластик	1	0.9	Металл	0	-	-	существующая	Нет
3575	Городской округ город Липецк	городское поселение город Липецк	Титова	4	-	52.620768	39.555543	ЮЛ	общедолевая собственность собственников помещений МКД, в управлении	-	-	АО "ЭкоПром-Липецк"	4825037859	01-Т064	18,00	железобетон	Закрытая	Металл	6	0,75	Металл	1	0.9	Металл	0	-	-	существующая	Нет
3576	Городской округ город Липецк	городское поселение город Липецк	Титова	6	1	52.619895	39.555802	ЮЛ	общедолевая собственность собственников помещений МКД, в управлении	-	-	АО "ЭкоПром-Липецк"	4825037859	01-Т065	15,00	железобетон	Закрытая	Металл	5	0,75	Металл	1	0.9	Металл	0	-	-	существующая	Нет
3577	Городской округ город Липецк	городское поселение город Липецк	Титова	6	4	52.61979	39.55317	нет данных	нет данных	-	-	АО "ЭкоПром-Липецк"	4825037859	01-Т066	9,00	асфальт	Закрытая	железобетон	3	0,75	Металл	-	-	-	0	-	-	существующая	Нет
3578	Городской округ город Липецк	городское поселение город Липецк	Титова	6	6	52.618728	39.553261	ЮЛ	общедолевая собственность собственников помещений МКД, в управлении	-	-	АО "ЭкоПром-Липецк"	4825037859	01-Т067	3,00	асфальт	Закрытая	Металл	1	0,75	Металл	1	0.9	Металл	0	-	-	существующая	Нет
3579	Городской округ город Липецк	городское поселение город Липецк	Титова	7	2	52.62007	39.55784	ЮЛ	общедолевая собственность собственников помещений МКД, в управлении	-	-	АО "ЭкоПром-Липецк"	4825037859	01-Т068	15,00	асфальт	Закрытая	Металл	5	0,75	Металл	1	0.9	Металл	0	-	-	существующая	Нет
3580	Городской округ город Липецк	городское поселение город Липецк	Титова	8	-	52.61811	39.55602	ЮЛ	Администрация города Липецка, постоянное (бессрочное) пользование	-	-	АО "ЭкоПром-Липецк"	4825037859	01-Т069	6,00	асфальт	Открытая	Без ограждения	2	0,75	Металл	-	-	-	0	-	-	существующая	Нет
3581	Городской округ город Липецк	городское поселение город Липецк	Титова	9	2	52.618154	39.558508	ЮЛ	общедолевая собственность собственников помещений МКД, в управлении	-	-	АО "ЭкоПром-Липецк"	4825037859	01-Т070	15,00	железобетон	Закрытая	Металл	5	0,75	Металл	1	0.9	Металл	0	-	-	существующая	Нет
3582	Городской округ город Липецк	городское поселение город Липецк	Титова	9	5	52.61948	39.55915	ЮЛ	Администрация города Липецка, постоянное (бессрочное) пользование	-	-	АО "ЭкоПром-Липецк"	4825037859	01-Т071	3,00	асфальт	Открытая	Без ограждения	1	1,10	Пластик	-	-	-	0	-	-	существующая	Нет
3583	Городской округ город Липецк	городское поселение город Липецк	Титова	10	-	52.61674	39.55598	нет данных	нет данных	-	-	АО "ЭкоПром-Липецк"	4825037859	01-Т072	18,00	асфальт	Закрытая	Металл	6	0,75	Металл	-	-	-	0	-	-	существующая	Нет
3584	Городской округ город Липецк	городское поселение город Липецк	Титова	10	-	52.61644	39.55559	нет данных	нет данных	-	-	АО "ЭкоПром-Липецк"	4825037859	01-Т073	18,00	асфальт	Закрытая	Металл	6	0,75	Металл	-	-	-	0	-	-	существующая	Нет
3585	Городской округ город Липецк	городское поселение город Липецк	Титова	10	-	52.61751	39.55599	нет данных	нет данных	-	-	АО "ЭкоПром-Липецк"	4825037859	01-Т074	21,00	асфальт	Открытая	Без ограждения	7	0,75	Металл	-	-	-	0	-	-	существующая	Нет
3586	Городской округ город Липецк	городское поселение город Липецк	Титова	11	2	52.618225	39.557924	ЮЛ	общедолевая собственность собственников помещений МКД, в управлении	-	-	АО "ЭкоПром-Липецк"	4825037859	01-Т075	12,00	железобетон	Закрытая	железобетон	4	0,75	Металл	1	0.9	Металл	0	-	-	существующая	Нет
3587	Городской округ город Липецк	городское поселение город Липецк	Тихая	24	-	52.53047	39.75531	нет данных	нет данных	-	-	АО "ЭкоПром-Липецк"	4825037859	01-Т076	3,00	асфальт	Открытая	Без ограждения	1	0,75	Металл	-	-	-	0	-	-	существующая	Нет

Приложение 1 к приказу управления экологии и природных ресурсов Липецкой области
«Приложение А6. Реестр контейнерных площадок (по данным ОМС)

№ п/п	Данные о нахождении мест (площадок) накопления твердых коммунальных отходов							Данные о собственниках мест (площадок) накопления твердых коммунальных отходов				Организация (ИП), оказывающая услуги по сбору и транспортированию ТКО		Данные о технических характеристиках мест (площадок) накопления твердых коммунальных отходов					Контейнеры для несортированных отходов			Контейнеры для утилизируемых отходов (раздельный сбор)			Контейнеры для сбора крупногабаритных отходов			Статус (существующая/планируемая)	Совместное использование с другими МКД
	Муниципальное образование	Населенный пункт	Улица	Дом	Корпус/Строение	Широта	Долгота	Организационно-правовая форма балансодержателя (юридическое лицо - ЮЛ; индивидуальный предприниматель - ИП; физическое лицо - ФЛ)	для ЮЛ - Полное наименование организации для ИП - Фамилия, Имя, Отчество для ФЛ - Фамилия, Имя, Отчество	ИНН	ОГРН	Наименование	ИНН	Номер контейнерной площадки	Площадь, кв.м.	Тип подстилающей поверхности	Вид площадки	Материал ограждения	Кол-во	Емкость (отдельного контейнера)	Материал контейнера	Кол-во	Емкость (отдельного контейнера)	Материал контейнера	Кол-во	Емкость (отдельного контейнера) м3	Материал контейнера		
3588	Городской округ город Липецк	городское поселение город Липецк	Товарный проезд	1	-	52.62024	39.54849	нет данных	нет данных	-	-	АО "ЭкоПром-Липецк"	4825037859	01-Т077	3,00	асфальт	Открытая	Без ограждения	1	0,75	Металл	-	-	-	0	-	-	существующая	Нет
3589	Городской округ город Липецк	городское поселение город Липецк	Товарный проезд	1	-	52.62085	39.54885	нет данных	нет данных	-	-	АО "ЭкоПром-Липецк"	4825037859	01-Т079	3,00	асфальт	Открытая	Без ограждения	1	0,75	Металл	-	-	-	0	-	-	существующая	Нет
3590	Городской округ город Липецк	городское поселение город Липецк	Товарный проезд	1	-	52.620703	39.549748	нет данных	нет данных	-	-	АО "ЭкоПром-Липецк"	4825037859	01-Т080	6,00	асфальт	Открытая	Без ограждения	2	0,75	Металл	-	-	-	0	-	-	существующая	Нет
3591	Городской округ город Липецк	городское поселение город Липецк	Товарный проезд	1	А	52.62042	39.54715	нет данных	нет данных	-	-	АО "ЭкоПром-Липецк"	4825037859	01-Т081	6,00	асфальт	Открытая	Без ограждения	2	0,75	Металл	-	-	-	0	-	-	существующая	Нет
3592	Городской округ город Липецк	городское поселение город Липецк	Товарный проезд	1	Б	52.6212	39.54595	нет данных	нет данных	-	-	АО "ЭкоПром-Липецк"	4825037859	01-Т082	12,00	асфальт	Открытая	Без ограждения	4	0,75	Металл	-	-	-	0	-	-	существующая	Нет
3593	Городской округ город Липецк	городское поселение город Липецк	Товарный проезд	3	-	52.62151	39.54142	нет данных	нет данных	-	-	АО "ЭкоПром-Липецк"	4825037859	01-Т083	3,00	асфальт	Открытая	Без ограждения	1	0,75	Металл	-	-	-	0	-	-	существующая	Нет
3594	Городской округ город Липецк	городское поселение город Липецк	Товарный проезд	3	А	52.6202	39.54551	нет данных	нет данных	-	-	АО "ЭкоПром-Липецк"	4825037859	01-Т084	9,00	асфальт	Открытая	Без ограждения	3	0,75	Металл	-	-	-	0	-	-	существующая	Нет
3595	Городской округ город Липецк	городское поселение город Липецк	Товарный проезд	4	-	52.62163	39.54483	нет данных	нет данных	-	-	АО "ЭкоПром-Липецк"	4825037859	01-Т085	3,00	асфальт	Открытая	Без ограждения	1	0,75	Металл	-	-	-	0	-	-	существующая	Нет
3596	Городской округ город Липецк	городское поселение город Липецк	Товарный проезд	6	-	52.62064	39.54823	нет данных	нет данных	-	-	АО "ЭкоПром-Липецк"	4825037859	01-Т086	3,00	асфальт	Открытая	Без ограждения	1	0,75	Металл	-	-	-	0	-	-	существующая	Нет
3597	Городской округ город Липецк	городское поселение город Липецк	Товарный проезд	6	-	52.62098	39.54654	ЮЛ	Юго-Восточная дирекция по управлению терминально-складским комплексом филиала ОАО	-	-	АО "ЭкоПром-Липецк"	4825037859	01-Т087	6,00	асфальт	Открытая	Без ограждения	2	0,75	Металл	-	-	-	0	-	-	существующая	Нет
3598	Городской округ город Липецк	городское поселение город Липецк	Толстого	3	-	52.60544	39.58824	нет данных	нет данных	-	-	АО "ЭкоПром-Липецк"	4825037859	01-Т088	9,00	асфальт	Открытая	Без ограждения	3	0,75	Металл	-	-	-	0	-	-	существующая	Нет
3599	Городской округ город Липецк	городское поселение город Липецк	Толстого	9	-	52.605165	39.5861	ЮЛ	общедолевая собственность собственников помещений МКД, в управлении	-	-	АО "ЭкоПром-Липецк"	4825037859	01-Т089	12,00	железобетон	Закрытая	Металл	4	1,10	Пластик	1	0.9	Металл	0	-	-	существующая	Нет
3600	Городской округ город Липецк	городское поселение город Липецк	Толстого	23	А	52.60523	39.58796	нет данных	нет данных	-	-	АО "ЭкоПром-Липецк"	4825037859	01-Т090	6,00	асфальт	Открытая	Без ограждения	2	0,75	Металл	-	-	-	0	-	-	существующая	Нет
3601	Городской округ город Липецк	городское поселение город Липецк	Толстого	28	-	52.606438	39.589326	ЮЛ	общедолевая собственность собственников помещений МКД, в управлении	-	-	АО "ЭкоПром-Липецк"	4825037859	01-Т091	6,00	железобетон	Закрытая	Металл	2	1,10	Пластик	1	0.9	Металл	0	-	-	существующая	Нет
3602	Городской округ город Липецк	городское поселение город Липецк	Толстого	46	А	52.60604	39.58588	ЮЛ	Администрация города Липецка, постоянное (бессрочное) пользование	-	-	АО "ЭкоПром-Липецк"	4825037859	01-Т092	3,00	бетон	Закрытая	Металл	1	1,10	Пластик	-	-	-	0	-	-	существующая	Нет
3603	Городской округ город Липецк	городское поселение город Липецк	Торговая площадь	4	-	52.599899	39.586424	нет данных	нет данных	-	-	АО "ЭкоПром-Липецк"	4825037859	01-Т093	15,00	асфальт	Открытая	Без ограждения	5	1,10	Пластик	-	-	-	0	-	-	существующая	Нет
3604	Городской округ город Липецк	городское поселение город Липецк	Торговая площадь	14	А	52.598477	39.58964	ЮЛ	Администрация города Липецка, постоянное (бессрочное) пользование	-	-	АО "ЭкоПром-Липецк"	4825037859	01-Т094	3,00	асфальт	Открытая	Без ограждения	1	1,10	Пластик	1	0.9	Металл	0	-	-	существующая	Нет
3605	Городской округ город Липецк	городское поселение город Липецк	Торговая	2	-	52.59897	39.58539	нет данных	нет данных	-	-	АО "ЭкоПром-Липецк"	4825037859	01-Т095	3,00	асфальт	Закрытая	Металл	1	0,75	Металл	-	-	-	0	-	-	существующая	Нет
3606	Городской округ город Липецк	городское поселение город Липецк	Торговая	4	-	52.599899	39.586424	ЮЛ	общедолевая собственность собственников помещений МКД, в управлении	-	-	АО "ЭкоПром-Липецк"	4825037859	01-Т096	15,00	железобетон	Закрытая	Металл	5	1,10	Пластик	1	0.9	Металл	0	-	-	существующая	Нет
3607	Городской округ город Липецк	городское поселение город Липецк	Трубная	56	-	52.62590357	39.56004754	нет данных	нет данных	-	-	АО "ЭкоПром-Липецк"	4825037859	01-Т097	12,00	асфальт	Открытая	Без ограждения	-	-	-	-	-	-	0	-	-	существующая	Нет
3608	Городской округ город Липецк	городское поселение город Липецк	Трубный проезд	-	-	52.62651	39.53896	нет данных	нет данных	-	-	АО "ЭкоПром-Липецк"	4825037859	01-Т098	3,00	асфальт	Открытая	Без ограждения	1	0,75	Металл	-	-	-	0	-	-	существующая	Нет
3609	Городской округ город Липецк	городское поселение город Липецк	Трубный проезд	6	-	52.62633	39.54195	нет данных	нет данных	-	-	АО "ЭкоПром-Липецк"	4825037859	01-Т099	6,00	асфальт	Открытая	Без ограждения	2	0,75	Металл	-	-	-	0	-	-	существующая	Нет
3610	Городской округ город Липецк	городское поселение город Липецк	Трубный проезд	6	-	52.62562	39.54183	нет данных	нет данных	-	-	АО "ЭкоПром-Липецк"	4825037859	01-Т100	6,00	асфальт	Открытая	Без ограждения	2	0,75	Металл	-	-	-	0	-	-	существующая	Нет
3611	Городской округ город Липецк	городское поселение город Липецк	Трубный проезд	1	-	52.62609	39.53343	нет данных	нет данных	-	-	АО "ЭкоПром-Липецк"	4825037859	01-Т101	9,00	асфальт	Открытая	Без ограждения	3	0,75	Металл	-	-	-	0	-	-	планируемая	Нет
3612	Городской округ город Липецк	городское поселение город Липецк	Трубный проезд	1	-	52.62617	39.53498	нет данных	нет данных	-	-	АО "ЭкоПром-Липецк"	4825037859	01-Т102	3,00	асфальт	Открытая	Без ограждения	1	0,75	Металл	-	-	-	0	-	-	существующая	Нет
3613	Городской округ город Липецк	городское поселение город Липецк	Трубный проезд	1	3	52.62698	39.54068	нет данных	нет данных	-	-	АО "ЭкоПром-Липецк"	4825037859	01-Т103	3,00	асфальт	Открытая	Без ограждения	1	0,75	Металл	-	-	-	0	-	-	существующая	Нет
3614	Городской округ город Липецк	городское поселение город Липецк	Трубный проезд	1	А	52.62609	39.5482	нет данных	нет данных	-	-	АО "ЭкоПром-Липецк"	4825037859	01-Т104	9,00	асфальт	Открытая	Без ограждения	3	1,10	Пластик	-	-	-	0	-	-	существующая	Нет
3615	Городской округ город Липецк	городское поселение город Липецк	Трубный проезд	1	Б	52.62556	39.53664	нет данных	нет данных	-	-	АО "ЭкоПром-Липецк"	4825037859	01-Т105	3,00	асфальт	Открытая	Без ограждения	1	0,75	Металл	-	-	-	0	-	-	существующая	Нет
3616	Городской округ город Липецк	городское поселение город Липецк	Трубный проезд	3	-	52.62483	39.54839	нет данных	нет данных	-	-	АО "ЭкоПром-Липецк"	4825037859	01-Т106	9,00	асфальт	Открытая	Без ограждения	3	0,75	Металл	-	-	-	0	-	-	существующая	Нет
3617	Городской округ город Липецк	городское поселение город Липецк	Трубный проезд	3	В	52.6252	39.54671	нет данных	нет данных	-	-	АО "ЭкоПром-Липецк"	4825037859	01-Т107	6,00	железобетон	Открытая	Без ограждения	2	0,75	Металл	-	-	-	0	-	-	существующая	Нет
3618	Городской округ город Липецк	городское поселение город Липецк	Трубный проезд	3	Д	52.62513	39.54471	нет данных	нет данных	-	-	АО "ЭкоПром-Липецк"	4825037859	01-Т108	3,00	асфальт	Открытая	Без ограждения	1	0,75	Металл	-	-	-	0	-	-	существующая	Нет

Приложение 1 к приказу управления экологии и природных ресурсов Липецкой области
«Приложение А6. Реестр контейнерных площадок (по данным ОМС)

№ п/п	Данные о нахождении мест (площадок) накопления твердых коммунальных отходов							Данные о собственниках мест (площадок) накопления твердых коммунальных отходов				Организация (ИП), оказывающая услуги по сбору и транспортированию ТКО		Данные о технических характеристиках мест (площадок) накопления твердых коммунальных отходов					Контейнеры для несортированных отходов			Контейнеры для утилизируемых отходов (раздельный сбор)			Контейнеры для сбора крупногабаритных отходов			Статус (существующая/планируемая)	Совместное использование с другими МКД
	Муниципальное образование	Населенный пункт	Улица	Дом	Корпус/Строение	Широта	Долгота	Организационно-правовая форма балансодержателя (юридическое лицо - ЮЛ; индивидуальный предприниматель - ИП; физическое лицо - ФЛ)	для ЮЛ - Полное наименование организации для ИП - Фамилия, Имя, Отчество для ФЛ - Фамилия, Имя, Отчество	ИНН	ОГРН	Наименование	ИНН	Номер контейнерной площадки	Площадь, кв.м.	Тип подстилающей поверхности	Вид площадки	Материал ограждения	Кол-во	Емкость (отдельного контейнера)	Материал контейнера	Кол-во	Емкость (отдельного контейнера)	Материал контейнера	Кол-во	Емкость (отдельного контейнера) м3	Материал контейнера		
3619	Городской округ город Липецк	городское поселение город Липецк	Трубный проезд	5	Б	52.62561	39.54281	нет данных	нет данных	-	-	АО "ЭкоПром-Липецк"	4825037859	01-Т109	6,00	асфальт	Открытая	Без ограждения	2	0,75	Металл	-	-	-	0	-	-	существующая	Нет
3620	Городской округ город Липецк	городское поселение город Липецк	Трубный проезд	5	В	52.62564	39.54535	нет данных	нет данных	-	-	АО "ЭкоПром-Липецк"	4825037859	01-Т110	6,00	асфальт	Открытая	Без ограждения	2	1,10	Пластик	-	-	-	0	-	-	существующая	Нет
3621	Городской округ город Липецк	городское поселение город Липецк	Трубный проезд	5	Е	52.6275	39.54458	нет данных	нет данных	-	-	АО "ЭкоПром-Липецк"	4825037859	01-Т111	9,00	асфальт	Открытая	Без ограждения	3	1,10	Пластик	-	-	-	0	-	-	существующая	Нет
3622	Городской округ город Липецк	городское поселение город Липецк	Трубный проезд	6	-	52.63344	39.53394	нет данных	нет данных	-	-	АО "ЭкоПром-Липецк"	4825037859	01-Т112	6,00	асфальт	Открытая	Без ограждения	2	0,75	Металл	-	-	-	0	-	-	существующая	Нет
3623	Городской округ город Липецк	городское поселение город Липецк	Трубный проезд	7	-	52.6286	39.53721	нет данных	нет данных	-	-	АО "ЭкоПром-Липецк"	4825037859	01-Т113	3,00	асфальт	Открытая	Без ограждения	1	0,75	Металл	-	-	-	0	-	-	существующая	Нет
3624	Городской округ город Липецк	городское поселение город Липецк	Трубный проезд	7	1	52.62493	39.54206	нет данных	нет данных	-	-	АО "ЭкоПром-Липецк"	4825037859	01-Т114	3,00	асфальт	Открытая	Без ограждения	1	0,75	Металл	-	-	-	0	-	-	существующая	Нет
3625	Городской округ город Липецк	городское поселение город Липецк	Трубный проезд	7	А	52.6278	39.54388	нет данных	нет данных	-	-	АО "ЭкоПром-Липецк"	4825037859	01-Т115	6,00	асфальт	Закрытая	Металл	2	0,75	Металл	-	-	-	0	-	-	существующая	Нет
3626	Городской округ город Липецк	городское поселение город Липецк	Трубный проезд	7	В	52.6289	39.54218	нет данных	нет данных	-	-	АО "ЭкоПром-Липецк"	4825037859	01-Т116	3,00	асфальт	Открытая	Без ограждения	1	0,75	Металл	-	-	-	0	-	-	существующая	Нет
3627	Городской округ город Липецк	городское поселение город Липецк	Трубный проезд	7	В	52.62838	39.54229	нет данных	нет данных	-	-	АО "ЭкоПром-Липецк"	4825037859	01-Т117	3,00	асфальт	Открытая	Без ограждения	1	0,75	Металл	-	-	-	0	-	-	существующая	Нет
3628	Городской округ город Липецк	городское поселение город Липецк	Трубный проезд	8	-	52.62589	39.5412	нет данных	нет данных	-	-	АО "ЭкоПром-Липецк"	4825037859	01-Т118	6,00	асфальт	Открытая	Без ограждения	2	0,75	Металл	-	-	-	0	-	-	существующая	Нет
3629	Городской округ город Липецк	городское поселение город Липецк	Трубный проезд	8	А	52.62602	39.54067	нет данных	нет данных	-	-	АО "ЭкоПром-Липецк"	4825037859	01-Т119	12,00	асфальт	Открытая	Без ограждения	4	0,75	Металл	-	-	-	0	-	-	существующая	Нет
3630	Городской округ город Липецк	городское поселение город Липецк	Трубный проезд	10	-	52.62765	39.5281	нет данных	нет данных	-	-	АО "ЭкоПром-Липецк"	4825037859	01-Т120	18,00	асфальт	Открытая	Без ограждения	6	0,75	Металл	-	-	-	0	-	-	существующая	Нет
3631	Городской округ город Липецк	городское поселение город Липецк	Трубный проезд	10	-	52.62776	39.5368	нет данных	нет данных	-	-	АО "ЭкоПром-Липецк"	4825037859	01-Т121	3,00	асфальт	Открытая	Без ограждения	1	0,75	Металл	-	-	-	0	-	-	существующая	Нет
3632	Городской округ город Липецк	городское поселение город Липецк	Трубный проезд	10	-	52.62722	39.53585	нет данных	нет данных	-	-	АО "ЭкоПром-Липецк"	4825037859	01-Т122	3,00	асфальт	Открытая	Без ограждения	1	0,75	Металл	-	-	-	0	-	-	существующая	Нет
3633	Городской округ город Липецк	городское поселение город Липецк	Трубный проезд	11	-	52.62846	39.53678	нет данных	нет данных	-	-	АО "ЭкоПром-Липецк"	4825037859	01-Т123	3,00	асфальт	Открытая	Без ограждения	1	0,75	Металл	-	-	-	0	-	-	существующая	Нет
3634	Городской округ город Липецк	городское поселение город Липецк	Трубный проезд	11	А	52.62781	39.53452	нет данных	нет данных	-	-	АО "ЭкоПром-Липецк"	4825037859	01-Т124	3,00	асфальт	Открытая	Без ограждения	1	0,75	Металл	-	-	-	0	-	-	существующая	Нет
3635	Городской округ город Липецк	городское поселение город Липецк	Трубный проезд	11	В	52.62882	39.53485	нет данных	нет данных	-	-	АО "ЭкоПром-Липецк"	4825037859	01-Т125	6,00	асфальт	Закрытая	Металл	2	0,75	Металл	-	-	-	0	-	-	существующая	Нет
3636	Городской округ город Липецк	городское поселение город Липецк	Трубный проезд	11	Г	52.62815	39.53597	нет данных	нет данных	-	-	АО "ЭкоПром-Липецк"	4825037859	01-Т126	3,00	асфальт	Открытая	Без ограждения	1	0,75	Металл	-	-	-	0	-	-	существующая	Нет
3637	Городской округ город Липецк	городское поселение город Липецк	Трубный проезд	13	-	52.62856	39.53449	нет данных	нет данных	-	-	АО "ЭкоПром-Липецк"	4825037859	01-Т127	6,00	асфальт	Открытая	Без ограждения	2	1,10	Пластик	-	-	-	0	-	-	существующая	Нет
3638	Городской округ город Липецк	городское поселение город Липецк	Трубный проезд	17	А	52.6286	39.53721	нет данных	нет данных	-	-	АО "ЭкоПром-Липецк"	4825037859	01-Т128	6,00	асфальт	Открытая	Без ограждения	2	1,10	Пластик	-	-	-	0	-	-	существующая	Нет
3639	Городской округ город Липецк	городское поселение город Липецк	Трубный проезд	17	Б	52.62781	39.53305	нет данных	нет данных	-	-	АО "ЭкоПром-Липецк"	4825037859	01-Т129	12,00	асфальт	Открытая	Без ограждения	4	0,75	Металл	-	-	-	0	-	-	существующая	Нет
3640	Городской округ город Липецк	городское поселение город Липецк	Товарный проезд	19	-	52.62085	39.54175	ЮЛ	ООО "ТТраст"	4825047494	1064823063579	АО "ЭкоПром-Липецк"	4825037859	01-Т130	6,00	асфальт	Закрытая	Металл	2	1,10	Пластик	-	-	-	0	-	-	существующая	Нет
3641	Городской округ город Липецк	городское поселение город Липецк	Угловая	17	-	52.616686	39.602746	ЮЛ	общедолевая собственность собственников помещений МКД, в управлении	-	-	АО "ЭкоПром-Липецк"	4825037859	01-У001	6,00	асфальт	Закрытая	Металл	2	1,10	Пластик	1	0.9	Металл	0	-	-	существующая	Нет
3642	Городской округ город Липецк	городское поселение город Липецк	Ударников	7	А	52.5778	39.4749	нет данных	нет данных	-	-	АО "ЭкоПром-Липецк"	4825037859	01-У002	3,00	асфальт	Открытая	Без ограждения	1	0,75	Металл	-	-	-	0	-	-	существующая	Нет
3643	Городской округ город Липецк	городское поселение город Липецк	Ударников	8	-	52.577475	39.473467	ЮЛ	общедолевая собственность собственников помещений МКД, в управлении	-	-	АО "ЭкоПром-Липецк"	4825037859	01-У003	9,00	асфальт	Закрытая	железобетон	3	0,75	Металл	-	-	-	1	8,00	Металл	существующая	Нет
3644	Городской округ город Липецк	городское поселение город Липецк	Ударников	8	1	52.578076	39.471652	ЮЛ	общедолевая собственность собственников помещений МКД, в управлении	-	-	АО "ЭкоПром-Липецк"	4825037859	01-У004	12,00	асфальт	Закрытая	железобетон	4	0,75	Металл	-	-	-	0	-	-	существующая	Нет
3645	Городской округ город Липецк	городское поселение город Липецк	Ударников	13	-	52.57721	39.47785	ЮЛ	Администрация города Липецка, постоянное (бессрочное) пользование Муниципальное	-	-	АО "ЭкоПром-Липецк"	4825037859	01-У005	6,00	асфальт	Открытая	Без ограждения	2	0,75	Металл	1	0.9	Металл	0	-	-	существующая	Нет
3646	Городской округ город Липецк	городское поселение город Липецк	Ударников	20	А	52.57477	39.48205	нет данных	нет данных	-	-	АО "ЭкоПром-Липецк"	4825037859	01-У006	3,00	асфальт	Открытая	Без ограждения	1	0,75	Металл	-	-	-	0	-	-	существующая	Нет
3647	Городской округ город Липецк	городское поселение город Липецк	Ударников	21	-	52.57566	39.48454	ЮЛ	Администрация города Липецка, постоянное (бессрочное) пользование Муниципальное	-	-	АО "ЭкоПром-Липецк"	4825037859	01-У007	6,00	асфальт	Открытая	Без ограждения	2	1,10	Пластик	-	-	-	0	-	-	существующая	Нет
3648	Городской округ город Липецк	городское поселение город Липецк	Ударников	20	-	52.573235	39.48341	ЮЛ	общедолевая собственность собственников помещений МКД, в управлении	-	-	АО "ЭкоПром-Липецк"	4825037859	01-У008	59,00	железобетон	Закрытая	Металл	4	0,75	Металл	-	-	-	0	-	-	существующая	Нет
3649	Городской округ город Липецк	городское поселение город Липецк	Ударников	26	-	52.57236	39.48387	нет данных	нет данных	-	-	АО "ЭкоПром-Липецк"	4825037859	01-У009	3,00	асфальт	Открытая	Без ограждения	1	0,75	Металл	-	-	-	0	-	-	существующая	Нет

Приложение 1 к приказу управления экологии и природных ресурсов Липецкой области
«Приложение А6. Реестр контейнерных площадок (по данным ОМС)

№ п/п	Данные о нахождении мест (площадок) накопления твердых коммунальных отходов							Данные о собственниках мест (площадок) накопления твердых коммунальных отходов				Организация (ИП), оказывающая услуги по сбору и транспортированию ТКО		Данные о технических характеристиках мест (площадок) накопления твердых коммунальных отходов					Контейнеры для несортированных отходов			Контейнеры для утилизируемых отходов (раздельный сбор)			Контейнеры для сбора крупногабаритных отходов			Статус (существующая/планируемая)	Совместное использование с другими МКД
	Муниципальное образование	Населенный пункт	Улица	Дом	Корпус/Строение	Широта	Долгота	Организационно-правовая форма балансодержателя (юридическое лицо - ЮЛ; индивидуальный предприниматель - ИП; физическое лицо - ФЛ)	для ЮЛ - Полное наименование организации для ИП - Фамилия, Имя, Отчество для ФЛ - Фамилия, Имя, Отчество	ИНН	ОГРН	Наименование	ИНН	Номер контейнерной площадки	Площадь, кв.м.	Тип подстилающей поверхности	Вид площадки	Материал ограждения	Кол-во	Емкость (отдельного контейнера)	Материал контейнера	Кол-во	Емкость (отдельного контейнера)	Материал контейнера	Кол-во	Емкость (отдельного контейнера) м3	Материал контейнера		
3650	Городской округ город Липецк	городское поселение город Липецк	Ударников	26	Б	52.57335	39.4852	нет данных	нет данных	-	-	АО "ЭкоПром-Липецк"	4825037859	01-У010	3,00	асфальт	Открытая	Без ограждения	1	0,75	Металл	-	-	-	0	-	-	существующая	Нет
3651	Городской округ город Липецк	городское поселение город Липецк	Ударников	27	А	52.57417	39.48529	нет данных	нет данных	-	-	АО "ЭкоПром-Липецк"	4825037859	01-У011	6,00	асфальт	Открытая	Без ограждения	2	0,75	Металл	-	-	-	0	-	-	существующая	Нет
3652	Городской округ город Липецк	городское поселение город Липецк	Ударников	36	-	52.56916	39.48934	нет данных	нет данных	-	-	АО "ЭкоПром-Липецк"	4825037859	01-У012	6,00	асфальт	Открытая	Без ограждения	2	0,75	Металл	-	-	-	0	-	-	существующая	Нет
3653	Городской округ город Липецк	городское поселение город Липецк	Ударников	36	-	52.57109	39.48788	нет данных	нет данных	-	-	АО "ЭкоПром-Липецк"	4825037859	01-У013	3,00	асфальт	Открытая	Без ограждения	1	0,75	Металл	-	-	-	0	-	-	существующая	Нет
3654	Городской округ город Липецк	городское поселение город Липецк	Ударников	36	А	52.57042	39.48884	нет данных	нет данных	-	-	АО "ЭкоПром-Липецк"	4825037859	01-У014	12,00	асфальт	Открытая	Без ограждения	4	0,75	Металл	-	-	-	0	-	-	существующая	Нет
3655	Городской округ город Липецк	городское поселение город Липецк	Ударников	37	А	52.57113	39.4921	нет данных	нет данных	-	-	АО "ЭкоПром-Липецк"	4825037859	01-У015	9,00	асфальт	Открытая	Без ограждения	3	0,75	Металл	-	-	-	0	-	-	существующая	Нет
3656	Городской округ город Липецк	городское поселение город Липецк	Ударников	37	А	52.571604	39.489379	нет данных	нет данных	-	-	АО "ЭкоПром-Липецк"	4825037859	01-У016	3,00	асфальт	Открытая	Без ограждения	1	0,75	Металл	-	-	-	0	-	-	существующая	Нет
3657	Городской округ город Липецк	городское поселение город Липецк	Ударников	38	-	52.58687	39.47188	нет данных	нет данных	-	-	АО "ЭкоПром-Липецк"	4825037859	01-У017	3,00	асфальт	Открытая	Без ограждения	1	0,75	Металл	-	-	-	0	-	-	существующая	Нет
3658	Городской округ город Липецк	городское поселение город Липецк	Ударников	38	А	52.57034	39.49077	нет данных	нет данных	-	-	АО "ЭкоПром-Липецк"	4825037859	01-У018	3,00	асфальт	Открытая	Без ограждения	1	0,75	Металл	-	-	-	0	-	-	существующая	Нет
3659	Городской округ город Липецк	городское поселение город Липецк	Ударников	38	А	52.58687	39.47188	нет данных	нет данных	-	-	АО "ЭкоПром-Липецк"	4825037859	01-У019	6,00	асфальт	Открытая	Без ограждения	2	0,75	Металл	-	-	-	0	-	-	существующая	Нет
3660	Городской округ город Липецк	городское поселение город Липецк	Ударников	38	В	52.5709	39.49002	нет данных	нет данных	-	-	АО "ЭкоПром-Липецк"	4825037859	01-У020	3,00	асфальт	Открытая	Без ограждения	1	0,75	Металл	-	-	-	0	-	-	существующая	Нет
3661	Городской округ город Липецк	городское поселение город Липецк	Ударников	90	2	52.56591	39.50057	нет данных	нет данных	-	-	АО "ЭкоПром-Липецк"	4825037859	01-У021	21,00	асфальт	Открытая	Без ограждения	7	0,75	Металл	-	-	-	0	-	-	существующая	Нет
3662	Городской округ город Липецк	городское поселение город Липецк	Ударников	91	-	52.569233	39.511828	ЮЛ	общедолевая собственность собственников помещений МКД, в управлении управляющей компании	-	-	АО "ЭкоПром-Липецк"	4825037859	01-У022	3,00	асфальт	Закрытая	железобетон	1	0,75	Металл	-	-	-	0	-	-	существующая	Нет
3663	Городской округ город Липецк	городское поселение город Липецк	Ударников	93	-	52.56872	39.50521	нет данных	нет данных	-	-	АО "ЭкоПром-Липецк"	4825037859	01-У023	3,00	асфальт	Открытая	Без ограждения	1	0,75	Металл	-	-	-	0	-	-	существующая	Нет
3664	Городской округ город Липецк	городское поселение город Липецк	Ударников	94	-	52.565353	39.506229	ЮЛ	общедолевая собственность собственников помещений МКД, в управлении управляющей компании	-	-	АО "ЭкоПром-Липецк"	4825037859	01-У024	6,00	асфальт	Закрытая	железобетон	2	0,75	Металл	-	-	-	0	-	-	существующая	Нет
3665	Городской округ город Липецк	городское поселение город Липецк	Ударников	100	-	52.56486	39.50636	нет данных	нет данных	-	-	АО "ЭкоПром-Липецк"	4825037859	01-У025	12,00	асфальт	Открытая	Без ограждения	4	0,75	Металл	-	-	-	0	-	-	существующая	Нет
3666	Городской округ город Липецк	городское поселение город Липецк	Ударников	102	-	52.56626	39.50216	нет данных	нет данных	-	-	АО "ЭкоПром-Липецк"	4825037859	01-У026	6,00	асфальт	Открытая	Без ограждения	2	0,75	Металл	-	-	-	0	-	-	существующая	Нет
3667	Городской округ город Липецк	городское поселение город Липецк	Ударников	104	-	52.56685	39.50722	нет данных	нет данных	-	-	АО "ЭкоПром-Липецк"	4825037859	01-У027	3,00	железобетон	Закрытая	Металл	1	0,75	Металл	-	-	-	0	-	-	существующая	Нет
3668	Городской округ город Липецк	городское поселение город Липецк	Универсальный проезд	1	-	52.61876	39.54636	нет данных	нет данных	-	-	АО "ЭкоПром-Липецк"	4825037859	01-У028	6,00	асфальт	Открытая	Без ограждения	2	1,10	Пластик	-	-	-	0	-	-	существующая	Нет
3669	Городской округ город Липецк	городское поселение город Липецк	Универсальный проезд	2	-	52.61906	39.54579	нет данных	нет данных	-	-	АО "ЭкоПром-Липецк"	4825037859	01-У029	3,00	асфальт	Открытая	Без ограждения	1	0,75	Металл	-	-	-	0	-	-	существующая	Нет
3670	Городской округ город Липецк	городское поселение город Липецк	Универсальный проезд	2	-	52.61947	39.54628	нет данных	нет данных	-	-	АО "ЭкоПром-Липецк"	4825037859	01-У030	3,00	асфальт	Открытая	Без ограждения	1	0,75	Металл	-	-	-	0	-	-	существующая	Нет
3671	Городской округ город Липецк	городское поселение город Липецк	Универсальный проезд	2	-	52.61818	39.54306	нет данных	нет данных	-	-	АО "ЭкоПром-Липецк"	4825037859	01-У031	6,00	асфальт	Открытая	Без ограждения	2	0,75	Металл	-	-	-	0	-	-	существующая	Нет
3672	Городской округ город Липецк	городское поселение город Липецк	Универсальный проезд	2	-	52.619062	39.542854	нет данных	нет данных	-	-	АО "ЭкоПром-Липецк"	4825037859	01-У032	24,00	асфальт	Открытая	Без ограждения	8	0,75	Металл	-	-	-	0	-	-	существующая	Нет
3673	Городской округ город Липецк	городское поселение город Липецк	Универсальный проезд	2	А	52.61754	39.54069	нет данных	нет данных	-	-	АО "ЭкоПром-Липецк"	4825037859	01-У033	12,00	асфальт	Закрытая	Металл	4	0,75	Металл	-	-	-	0	-	-	существующая	Нет
3674	Городской округ город Липецк	городское поселение город Липецк	Универсальный проезд	2	Б	52.61894	39.53838	нет данных	нет данных	-	-	АО "ЭкоПром-Липецк"	4825037859	01-У034	3,00	асфальт	Открытая	Без ограждения	1	0,75	Металл	-	-	-	0	-	-	существующая	Нет
3675	Городской округ город Липецк	городское поселение город Липецк	Универсальный проезд	2	Е	52.61766	39.54226	нет данных	нет данных	-	-	АО "ЭкоПром-Липецк"	4825037859	01-У035	3,00	асфальт	Открытая	Без ограждения	1	0,75	Металл	-	-	-	0	-	-	существующая	Нет

Приложение 1 к приказу управления экологии и природных ресурсов Липецкой области
«Приложение А6. Реестр контейнерных площадок (по данным ОМС)

№ п/п	Данные о нахождении мест (площадок) накопления твердых коммунальных отходов							Данные о собственниках мест (площадок) накопления твердых коммунальных отходов				Организация (ИП), оказывающая услуги по сбору и транспортированию ТКО		Данные о технических характеристиках мест (площадок) накопления твердых коммунальных отходов					Контейнеры для несортированных отходов			Контейнеры для утилизируемых отходов (раздельный сбор)			Контейнеры для сбора крупногабаритных отходов			Статус (существующая/планируемая)	Совместное использование с другими МКД
	Муниципальное образование	Населенный пункт	Улица	Дом	Корпус/Строение	Широта	Долгота	Организационно-правовая форма балансодержателя (юридическое лицо - ЮЛ; индивидуальный предприниматель - ИП; физическое лицо - ФЛ)	для ЮЛ - Полное наименование организации для ИП - Фамилия, Имя, Отчество для ФЛ - Фамилия, Имя, Отчество	ИНН	ОГРН	Наименование	ИНН	Номер контейнерной площадки	Площадь, кв.м.	Тип подстилающей поверхности	Вид площадки	Материал ограждения	Кол-во	Емкость (отдельного контейнера)	Материал контейнера	Кол-во	Емкость (отдельного контейнера)	Материал контейнера	Кол-во	Емкость (отдельного контейнера) м3	Материал контейнера		
3676	Городской округ город Липецк	городское поселение город Липецк	Универсальный проезд	3	-	52.61713	39.54258	нет данных	нет данных	-	-	АО "ЭкоПром-Липецк"	4825037859	01-У036	15,00	асфальт	Открытая	Без ограждения	5	0,75	Металл	-	-	-	0	-	-	существующая	Нет
3677	Городской округ город Липецк	городское поселение город Липецк	Универсальный проезд	3	-	52.6169	39.54165	нет данных	нет данных	-	-	АО "ЭкоПром-Липецк"	4825037859	01-У037	3,00	асфальт	Открытая	Без ограждения	1	0,75	Металл	-	-	-	0	-	-	существующая	Нет
3678	Городской округ город Липецк	городское поселение город Липецк	Универсальный проезд	3	-	52.61716	39.540965	нет данных	нет данных	-	-	АО "ЭкоПром-Липецк"	4825037859	01-У038	3,00	асфальт	Открытая	Без ограждения	1	0,75	Металл	-	-	-	0	-	-	существующая	Нет
3679	Городской округ город Липецк	городское поселение город Липецк	Универсальный проезд	4	-	52.61826	39.54006	нет данных	нет данных	-	-	АО "ЭкоПром-Липецк"	4825037859	01-У039	21,00	асфальт	Открытая	Без ограждения	7	0,75	Металл	-	-	-	0	-	-	существующая	Нет
3680	Городской округ город Липецк	городское поселение город Липецк	Универсальный проезд	6	-	52.61856	39.53729	нет данных	нет данных	-	-	АО "ЭкоПром-Липецк"	4825037859	01-У040	6,00	асфальт	Открытая	Без ограждения	2	0,75	Металл	-	-	-	0	-	-	существующая	Нет
3681	Городской округ город Липецк	городское поселение город Липецк	Универсальный проезд	7	А	52.6172863	39.5274986	нет данных	нет данных	-	-	АО "ЭкоПром-Липецк"	4825037859	01-У041	3,00	асфальт	Открытая	Без ограждения	1	0,75	Металл	-	-	-	0	-	-	существующая	Нет
3682	Городской округ город Липецк	городское поселение город Липецк	Универсальный проезд	8	-	52.61803	39.53589	нет данных	нет данных	-	-	АО "ЭкоПром-Липецк"	4825037859	01-У042	12,00	асфальт	Открытая	Без ограждения	4	0,75	Металл	-	-	-	0	-	-	существующая	Нет
3683	Городской округ город Липецк	городское поселение город Липецк	Универсальный проезд	9	А	52.61545	39.5313	нет данных	нет данных	-	-	АО "ЭкоПром-Липецк"	4825037859	01-У043	6,00	асфальт	Открытая	Без ограждения	2	0,75	Металл	-	-	-	0	-	-	существующая	Нет
3684	Городской округ город Липецк	городское поселение город Липецк	Универсальный проезд	10	-	52.61555	39.53185	нет данных	нет данных	-	-	АО "ЭкоПром-Липецк"	4825037859	01-У044	9,00	асфальт	Открытая	Без ограждения	3	0,75	Металл	-	-	-	0	-	-	существующая	Нет
3685	Городской округ город Липецк	городское поселение город Липецк	Универсальный проезд	10	-	52.61765	39.53506	нет данных	нет данных	-	-	АО "ЭкоПром-Липецк"	4825037859	01-У045	9,00	асфальт	Открытая	Без ограждения	3	0,75	Металл	-	-	-	0	-	-	существующая	Нет
3686	Городской округ город Липецк	городское поселение город Липецк	Универсальный проезд	10	-	52.61678	39.53196	нет данных	нет данных	-	-	АО "ЭкоПром-Липецк"	4825037859	01-У046	6,00	асфальт	Открытая	Без ограждения	2	0,75	Металл	-	-	-	0	-	-	существующая	Нет
3687	Городской округ город Липецк	городское поселение город Липецк	Универсальный проезд	10	-	52.61399	39.53153	нет данных	нет данных	-	-	АО "ЭкоПром-Липецк"	4825037859	01-У047	6,00	асфальт	Открытая	Без ограждения	2	0,75	Металл	-	-	-	0	-	-	существующая	Нет
3688	Городской округ город Липецк	городское поселение город Липецк	Универсальный проезд	10	-	52.61342	39.52912	нет данных	нет данных	-	-	АО "ЭкоПром-Липецк"	4825037859	01-У048	6,00	асфальт	Открытая	Без ограждения	2	0,75	Металл	-	-	-	0	-	-	существующая	Нет
3689	Городской округ город Липецк	городское поселение город Липецк	Универсальный проезд	10	А	52.61709	39.52518	нет данных	нет данных	-	-	АО "ЭкоПром-Липецк"	4825037859	01-У049	12,00	асфальт	Открытая	Без ограждения	4	0,75	Металл	-	-	-	0	-	-	существующая	Нет
3690	Городской округ город Липецк	городское поселение город Липецк	Универсальный проезд	11	-	52.6189	39.52632	нет данных	нет данных	-	-	АО "ЭкоПром-Липецк"	4825037859	01-У050	6,00	асфальт	Открытая	Без ограждения	2	0,75	Металл	-	-	-	0	-	-	существующая	Нет
3691	Городской округ город Липецк	городское поселение город Липецк	Универсальный проезд	11	-	52.61896	39.5263	нет данных	нет данных	-	-	АО "ЭкоПром-Липецк"	4825037859	01-У051	6,00	асфальт	Открытая	Без ограждения	2	0,75	Металл	-	-	-	0	-	-	существующая	Нет
3692	Городской округ город Липецк	городское поселение город Липецк	Универсальный проезд	11	-	52.61903	39.52781	нет данных	нет данных	-	-	АО "ЭкоПром-Липецк"	4825037859	01-У052	3,00	асфальт	Открытая	Без ограждения	1	0,75	Металл	-	-	-	0	-	-	существующая	Нет
3693	Городской округ город Липецк	городское поселение город Липецк	Универсальный проезд	11	-	52.61892	39.52787	нет данных	нет данных	-	-	АО "ЭкоПром-Липецк"	4825037859	01-У053	15,00	асфальт	Открытая	Без ограждения	5	0,75	Металл	-	-	-	0	-	-	существующая	Нет
3694	Городской округ город Липецк	городское поселение город Липецк	Универсальный проезд	11	-	52.61793	39.52768	нет данных	нет данных	-	-	АО "ЭкоПром-Липецк"	4825037859	01-У054	3,00	асфальт	Открытая	Без ограждения	1	0,75	Металл	-	-	-	0	-	-	существующая	Нет
3695	Городской округ город Липецк	городское поселение город Липецк	Универсальный проезд	12	-	52.61841	39.53557	нет данных	нет данных	-	-	АО "ЭкоПром-Липецк"	4825037859	01-У055	3,00	асфальт	Открытая	Без ограждения	1	1,10	Пластик	-	-	-	0	-	-	существующая	Нет
3696	Городской округ город Липецк	городское поселение город Липецк	Универсальный проезд	14	-	52.61339	39.53053	нет данных	нет данных	-	-	АО "ЭкоПром-Липецк"	4825037859	01-У056	3,00	асфальт	Открытая	Без ограждения	1	0,75	Металл	-	-	-	0	-	-	существующая	Нет
3697	Городской округ город Липецк	городское поселение город Липецк	Универсальный проезд	14	-	52.61285	39.52836	нет данных	нет данных	-	-	АО "ЭкоПром-Липецк"	4825037859	01-У057	3,00	асфальт	Открытая	Без ограждения	1	1,10	Пластик	-	-	-	0	-	-	существующая	Нет
3698	Городской округ город Липецк	городское поселение город Липецк	Универсальный проезд	14	-	52.6124	39.53015	нет данных	нет данных	-	-	АО "ЭкоПром-Липецк"	4825037859	01-У058	3,00	асфальт	Открытая	Без ограждения	1	0,75	Металл	-	-	-	0	-	-	существующая	Нет
3699	Городской округ город Липецк	городское поселение город Липецк	Универсальный проезд	14	-	52.61564	39.52758	нет данных	нет данных	-	-	АО "ЭкоПром-Липецк"	4825037859	01-У059	3,00	асфальт	Открытая	Без ограждения	1	0,75	Металл	-	-	-	0	-	-	существующая	Нет

Приложение 1 к приказу управления экологии и природных ресурсов Липецкой области
«Приложение А6. Реестр контейнерных площадок (по данным ОМС)

№ п/п	Данные о нахождении мест (площадок) накопления твердых коммунальных отходов							Данные о собственниках мест (площадок) накопления твердых коммунальных отходов				Организация (ИП), оказывающая услуги по сбору и транспортированию ТКО		Данные о технических характеристиках мест (площадок) накопления твердых коммунальных отходов					Контейнеры для несортированных отходов			Контейнеры для утилизируемых отходов (раздельный сбор)			Контейнеры для сбора крупногабаритных отходов			Статус (существующая/планируемая)	Совместное использование с другими МКД
	Муниципальное образование	Населенный пункт	Улица	Дом	Корпус/Строение	Широта	Долгота	Организационно-правовая форма балансодержателя (юридическое лицо - ЮЛ; индивидуальный предприниматель - ИП; физическое лицо - ФЛ)	для ЮЛ - Полное наименование организации для ИП - Фамилия, Имя, Отчество для ФЛ - Фамилия, Имя, Отчество	ИНН	ОГРН	Наименование	ИНН	Номер контейнерной площадки	Площадь, кв.м.	Тип подстилающей поверхности	Вид площадки	Материал ограждения	Кол-во	Емкость (отдельного контейнера)	Материал контейнера	Кол-во	Емкость (отдельного контейнера)	Материал контейнера	Кол-во	Емкость (отдельного контейнера) м3	Материал контейнера		
3700	Городской округ город Липецк	городское поселение город Липецк	Универсальный проезд	14	-	52.61284	39.5295	нет данных	нет данных	-	-	АО "ЭкоПром-Липецк"	4825037859	01-У060	3,00	асфальт	Открытая	Без ограждения	1	0,75	Металл	-	-	-	0	-	-	существующая	Нет
3701	Городской округ город Липецк	городское поселение город Липецк	Универсальный проезд	14	-	52.61434	39.53031	нет данных	нет данных	-	-	АО "ЭкоПром-Липецк"	4825037859	01-У061	3,00	асфальт	Открытая	Без ограждения	1	0,75	Металл	-	-	-	0	-	-	существующая	Нет
3702	Городской округ город Липецк	городское поселение город Липецк	Универсальный проезд	14	-	52.6124	39.5303	нет данных	нет данных	-	-	АО "ЭкоПром-Липецк"	4825037859	01-У062	6,00	асфальт	Открытая	Без ограждения	2	0,75	Металл	-	-	-	0	-	-	существующая	Нет
3703	Городской округ город Липецк	городское поселение город Липецк	Универсальный проезд	14	-	52.61355	39.52618	нет данных	нет данных	-	-	АО "ЭкоПром-Липецк"	4825037859	01-У063	3,00	асфальт	Открытая	Без ограждения	1	1,10	Пластик	-	-	-	0	-	-	существующая	Нет
3704	Городской округ город Липецк	городское поселение город Липецк	Универсальный проезд	14	-	52.61371	39.52838	нет данных	нет данных	-	-	АО "ЭкоПром-Липецк"	4825037859	01-У064	3,00	асфальт	Открытая	Без ограждения	1	0,75	Металл	-	-	-	0	-	-	существующая	Нет
3705	Городской округ город Липецк	городское поселение город Липецк	Универсальный проезд	14	-	52.61322	39.52913	нет данных	нет данных	-	-	АО "ЭкоПром-Липецк"	4825037859	01-У065	6,00	асфальт	Открытая	Без ограждения	2	0,75	Металл	-	-	-	0	-	-	существующая	Нет
3706	Городской округ город Липецк	городское поселение город Липецк	Универсальный проезд	14	-	52.612353	39.527529	нет данных	нет данных	-	-	АО "ЭкоПром-Липецк"	4825037859	01-У066	3,00	асфальт	Открытая	Без ограждения	1	0,75	Металл	-	-	-	0	-	-	существующая	Нет
3707	Городской округ город Липецк	городское поселение город Липецк	Универсальный проезд	14	А	52.61272	39.52542	нет данных	нет данных	-	-	АО "ЭкоПром-Липецк"	4825037859	01-У067	12,00	асфальт	Открытая	Без ограждения	4	1,10	Пластик	-	-	-	0	-	-	существующая	Нет
3708	Городской округ город Липецк	городское поселение город Липецк	Универсальный проезд	14	Г	52.61285	39.52908	нет данных	нет данных	-	-	АО "ЭкоПром-Липецк"	4825037859	01-У068	9,00	асфальт	Открытая	Без ограждения	3	0,75	Металл	-	-	-	0	-	-	существующая	Нет
3709	Городской округ город Липецк	городское поселение город Липецк	Универсальный проезд	14	Ж	52.61505	39.52722	нет данных	нет данных	-	-	АО "ЭкоПром-Липецк"	4825037859	01-У069	3,00	асфальт	Открытая	Без ограждения	1	0,75	Металл	-	-	-	0	-	-	существующая	Нет
3710	Городской округ город Липецк	городское поселение город Липецк	Белянского	-	-	52.606132	39.49817	ЮЛ	собственность жильцов коттеджной застройки	-	-	АО "ЭкоПром-Липецк"	4825037859	01-У070	6,00	асфальт	Закрытая	Металл	2	1,10	Пластик	-	-	-	0	-	-	существующая	Нет
3711	Городской округ город Липецк	городское поселение город Липецк	Уральская	5	А	52.53338	39.79833	нет данных	нет данных	-	-	АО "ЭкоПром-Липецк"	4825037859	01-У071	6,00	асфальт	Открытая	Без ограждения	2	1,10	Пластик	-	-	-	0	-	-	существующая	Нет
3712	Городской округ город Липецк	городское поселение город Липецк	Усадебный переулок	1	-	52.583168	39.484103	ЮЛ	общедолевая собственность собственников помещений МКД, в управлении управляющей компании	-	-	АО "ЭкоПром-Липецк"	4825037859	01-У072	6,00	железобетон	Закрытая	Металл	2	0,75	Металл	-	-	-	0	-	-	существующая	Нет
3713	Городской округ город Липецк	городское поселение город Липецк	Усманская	8	-	52.58963	39.66071	нет данных	нет данных	-	-	АО "ЭкоПром-Липецк"	4825037859	01-У073	6,00	асфальт	Открытая	Без ограждения	2	0,75	Металл	-	-	-	0	-	-	существующая	Нет
3714	Городской округ город Липецк	городское поселение город Липецк	Учебный переулок	1	-	52.5818	39.52011	ЮЛ	Администрация города Липецка, постоянное (бессрочное) пользование Муниципальное автономно е общеобразовательное	-	-	АО "ЭкоПром-Липецк"	4825037859	01-У074	3,00	асфальт	Открытая	Без ограждения	1	1,10	Пластик	1	0.9	Металл	0	-	-	существующая	Нет
3715	Городской округ город Липецк	городское поселение город Липецк	Учебный переулок	2	-	52.580841	39.521106	ЮЛ	общедолевая собственность собственников помещений МКД, в управлении управляющей компании	-	-	АО "ЭкоПром-Липецк"	4825037859	01-У075	15,00	асфальт	Закрытая	Металл	5	0,75	Металл	1	0.9	Металл	0	-	-	существующая	Нет
3716	Городской округ город Липецк	городское поселение город Липецк	Учебный переулок	4	-	52.579739	39.522588	ЮЛ	общедолевая собственность собственников помещений МКД, в управлении управляющей компании	-	-	АО "ЭкоПром-Липецк"	4825037859	01-У076	6,00	асфальт	Закрытая	Металл	2	0,75	Металл	-	-	-	0	-	-	существующая	Нет
3717	Городской округ город Липецк	городское поселение город Липецк	Учебный переулок	6	-	52.580118	39.523296	ЮЛ	общедолевая собственность собственников помещений МКД, в управлении управляющей компании	-	-	АО "ЭкоПром-Липецк"	4825037859	01-У077	12,00	асфальт	Закрытая	Металл	4	0,75	Металл	1	0.9	Металл	0	-	-	существующая	Нет
3718	Городской округ город Липецк	городское поселение город Липецк	Ушинского	3	-	52.637328	39.65948	ЮЛ	общедолевая собственность собственников помещений МКД, в управлении управляющей компании	-	-	АО "ЭкоПром-Липецк"	4825037859	01-У078	20,00	железобетон	Закрытая	Металл	2	1,10	Пластик	1	0.9	Металл	0	-	-	существующая	Нет
3719	Городской округ город Липецк	городское поселение город Липецк	Ушинского	4	-	52.63709	39.6615	ЮЛ	Администрация города Липецка, постоянное (бессрочное) пользование Муниципальное автономное дошкольное об	-	-	АО "ЭкоПром-Липецк"	4825037859	01-У079	3,00	бетон	Открытая	Без ограждения	1	1,10	Пластик	-	-	-	0	-	-	существующая	Нет
3720	Городской округ город Липецк	городское поселение город Липецк	Фанерная	5	-	52.56872	39.60626	нет данных	нет данных	-	-	АО "ЭкоПром-Липецк"	4825037859	01-Ф009	9,00	бетон	Открытая	Без ограждения	3	0,75	Металл	-	-	-	0	-	-	существующая	Нет
3721	Городской округ город Липецк	городское поселение город Липецк	Ушинского	5	-	52.64217	39.65359	ЮЛ	Администрация города Липецка, постоянное (бессрочное) пользование Муниципальное бюджетное дошкольное	-	-	АО "ЭкоПром-Липецк"	4825037859	01-У080	3,00	железобетон	Открытая	Без ограждения	1	1,10	Пластик	-	-	-	0	-	-	существующая	Нет
3722	Городской округ город Липецк	городское поселение город Липецк	Ушинского	7	-	52.642733	39.654594	ЮЛ	общедолевая собственность собственников помещений МКД, в управлении управляющей компании	-	-	АО "ЭкоПром-Липецк"	4825037859	01-У081	9,00	железобетон	Закрытая	Металл	3	1,10	Пластик	1	0.9	Металл	0	-	-	существующая	Нет

Приложение 1 к приказу управления экологии и природных ресурсов Липецкой области
«Приложение А6. Реестр контейнерных площадок (по данным ОМС)

№ п/п	Данные о нахождении мест (площадок) накопления твердых коммунальных отходов							Данные о собственниках мест (площадок) накопления твердых коммунальных отходов				Организация (ИП), оказывающая услуги по сбору и транспортированию ТКО		Данные о технических характеристиках мест (площадок) накопления твердых коммунальных отходов					Контейнеры для несортированных отходов			Контейнеры для утилизируемых отходов (раздельный сбор)			Контейнеры для сбора крупногабаритных отходов			Статус (существующая/планируемая)	Совместное использование с другими МКД
	Муниципальное образование	Населенный пункт	Улица	Дом	Корпус/Строение	Широта	Долгота	Организационно-правовая форма балансодержателя (юридическое лицо - ЮЛ; индивидуальный предприниматель - ИП; физическое лицо - ФЛ)	для ЮЛ - Полное наименование организации для ИП - Фамилия, Имя, Отчество для ФЛ - Фамилия, Имя, Отчество	ИНН	ОГРН	Наименование	ИНН	Номер контейнерной площадки	Площадь, кв.м.	Тип подстилающей поверхности	Вид площадки	Материал ограждения	Кол-во	Емкость (отдельного контейнера)	Материал контейнера	Кол-во	Емкость (отдельного контейнера)	Материал контейнера	Кол-во	Емкость (отдельного контейнера) м3	Материал контейнера		
3723	Городской округ город Липецк	городское поселение город Липецк	Ушинского	8	-	52.63895	39.65968	нет данных	нет данных	-	-	АО "ЭкоПром-Липецк"	4825037859	01-У082	9,00	асфальт	Открытая	Без ограждения	3	0,75	Металл	-	-	-	0	-	-	существующая	Нет
3724	Городской округ город Липецк	городское поселение город Липецк	Ушинского	17	1	52.643484	39.65154	ЮЛ	общедолевая собственность собственников помещений МКД, в управлении управляющей компании	-	-	АО "ЭкоПром-Липецк"	4825037859	01-У083	143,00	железобетон	Закрытая	Металл	6	1,10	Пластик	1	0.9	Металл	1	8,00	Металл	существующая	Нет
3725	Городской округ город Липецк	городское поселение город Липецк	Ушинского	10	-	52.64115	39.66011	нет данных	нет данных	-	-	АО "ЭкоПром-Липецк"	4825037859	01-У084	15,00	асфальт	Открытая	Без ограждения	5	0,75	Металл	-	-	-	0	-	-	существующая	Нет
3726	Городской округ город Липецк	городское поселение город Липецк	Ушинского	14	-	52.64207	39.65754	ЮЛ	Администрация города Липецка, постоянное (бессрочное) пользование Муниципальное бюджетно	-	-	АО "ЭкоПром-Липецк"	4825037859	01-У085	3,00	асфальт	Открытая	Без ограждения	1	0,75	Металл	-	-	-	0	-	-	существующая	Нет
3727	Городской округ город Липецк	городское поселение город Липецк	Ушинского	15	1	52.64428	39.65249	ЮЛ	Администрация города Липецка, постоянное (бессрочное) пользование Муниципальное бюджетно	-	-	АО "ЭкоПром-Липецк"	4825037859	01-У086	3,00	железобетон	Закрытая	Металл	1	1,10	Пластик	1	0.9	Металл	0	-	-	существующая	Нет
3728	Городской округ город Липецк	городское поселение город Липецк	Ушинского	18	-	52.643941	39.657008	ЮЛ	общедолевая собственность собственников помещений МКД, в управлении управляющей компании	-	-	АО "ЭкоПром-Липецк"	4825037859	01-У087	122,00	асфальт	Открытая	Без ограждения	6	1,10	Пластик	1	0.9	Металл	0	-	-	существующая	Нет
3729	Городской округ город Липецк	городское поселение город Липецк	Ушинского	19	-	52.644126	39.650327	ЮЛ	общедолевая собственность собственников помещений МКД, в управлении управляющей компании	-	-	АО "ЭкоПром-Липецк"	4825037859	01-У088	96,00	асфальт	Открытая	Без ограждения	6	1,10	Пластик	1	0.9	Металл	1	8,00	Металл	существующая	Нет
3730	Городской округ город Липецк	городское поселение город Липецк	Ушинского	28	-	52.644812	39.654896	нет данных	нет данных	-	-	АО "ЭкоПром-Липецк"	4825037859	01-У089	3,00	асфальт	Открытая	Без ограждения	1	0,75	Металл	-	-	-	0	-	-	существующая	Нет
3731	Городской округ город Липецк	городское поселение город Липецк	Ушинского	30	-	52.645462	39.653604	ЮЛ	общедолевая собственность собственников помещений МКД, в управлении управляющей компании	-	-	АО "ЭкоПром-Липецк"	4825037859	01-У090	50,00	асфальт	Открытая	Без ограждения	7	1,10	Пластик	1	0.9	Металл	0	-	-	существующая	Нет
3732	Городской округ город Липецк	городское поселение город Липецк	Ушинского	60	-	52.644935	39.651448	ЮЛ	общедолевая собственность собственников помещений МКД, в управлении	-	-	АО "ЭкоПром-Липецк"	4825037859	01-У091	6,00	железобетон	Закрытая	Металл	2	1,10	Пластик	1	0.9	Металл	0	-	-	существующая	Нет
3733	Городской округ город Липецк	городское поселение город Липецк	Ударников	24	-	52.573903	39.483967	ЮЛ	общедолевая собственность собственников помещений МКД, в управлении управляющей компании	-	-	АО "ЭкоПром-Липецк"	4825037859	01-У092	8,00	железобетон	Закрытая	Металл	3	1,10	Пластик	-	-	-	0	-	-	существующая	Нет
3734	Городской округ город Липецк	городское поселение город Липецк	Ударников	93	Г	52.567573	39.504614	ФЛ	Шевелев Евгений Александрович	-	-	АО "ЭкоПром-Липецк"	4825037859	01-У093	10,00	асфальт	Закрытая	Металл	2	1,10	Пластик	-	-	-	0	-	-	существующая	Нет
3735	Городской округ город Липецк	городское поселение город Липецк	Ударников	93	А	52.567897	39.506809	ЮЛ	ООО "ПЛАНЕТА"	-	-	АО "ЭкоПром-Липецк"	4825037859	01-У094	9,00	асфальт	Открытая	Без ограждения	-	-	-	-	-	-	1	8,00	Металл	существующая	Нет
3736	Городской округ город Липецк	городское поселение город Липецк	Универсальный проезд	18	-	52.614582	39.52332	ЮЛ	ООО "МегаСтрой"	4825060880	1144825002288	АО "ЭкоПром-Липецк"	4825037859	01-У095	7,70	бетон	Закрытая	Металл	1	1,10	Пластик	-	-	-	0	-	-	существующая	Нет
3737	Городской округ город Липецк	городское поселение город Липецк	Фабричная	1	-	52.54949	39.73624	нет данных	нет данных	-	-	АО "ЭкоПром-Липецк"	4825037859	01-Ф001	12,00	бетон	Закрытая	Металл	4	0,75	Металл	-	-	-	0	-	-	существующая	Нет
3738	Городской округ город Липецк	городское поселение город Липецк	Фабричная	4	-	52.548233	39.737346	ЮЛ	общедолевая собственность собственников помещений МКД, в управлении управляющей компании	-	-	АО "ЭкоПром-Липецк"	4825037859	01-Ф002	3,00	железобетон	Закрытая	железобетон	1	0,75	Металл	-	-	-	0	-	-	существующая	Нет
3739	Городской округ город Липецк	городское поселение город Липецк	Фадеева	9	-	52.57147	39.60782	нет данных	нет данных	-	-	АО "ЭкоПром-Липецк"	4825037859	01-Ф003	3,00	асфальт	Открытая	Без ограждения	1	0,75	Металл	-	-	-	0	-	-	существующая	Нет
3740	Городской округ город Липецк	городское поселение город Липецк	Фадеева	11	-	52.5713	39.60702	нет данных	нет данных	-	-	АО "ЭкоПром-Липецк"	4825037859	01-Ф004	3,00	плитка	Открытая	Без ограждения	1	0,75	Металл	-	-	-	0	-	-	существующая	Нет
3741	Городской округ город Липецк	городское поселение город Липецк	Фадеева	11	-	52.57163	39.60728	нет данных	нет данных	-	-	АО "ЭкоПром-Липецк"	4825037859	01-Ф005	3,00	асфальт	Открытая	Без ограждения	1	0,75	Металл	-	-	-	0	-	-	существующая	Нет
3742	Городской округ город Липецк	городское поселение город Липецк	Фадеева	12	-	52.57295	39.60641	нет данных	нет данных	-	-	АО "ЭкоПром-Липецк"	4825037859	01-Ф006	3,00	асфальт	Открытая	Без ограждения	1	0,75	Металл	-	-	-	0	-	-	существующая	Нет
3743	Городской округ город Липецк	городское поселение город Липецк	Фанерная	5	-	52.56898	39.60541	нет данных	нет данных	-	-	АО "ЭкоПром-Липецк"	4825037859	01-Ф007	3,00	бетон	Открытая	Без ограждения	1	0,75	Металл	-	-	-	0	-	-	существующая	Нет
3744	Городской округ город Липецк	городское поселение город Липецк	Фанерная	5	-	52.56942	39.60557	ФЛ	Горбатых Т. В.	-	-	АО "ЭкоПром-Липецк"	4825037859	01-Ф008	6,00	бетон	Открытая	Без ограждения	3	0,75	Металл	-	-	-	0	-	-	существующая	Нет
3745	Городской округ город Липецк	городское поселение город Липецк	Фанерная	5	-	52.56949	39.60693	нет данных	нет данных	-	-	АО "ЭкоПром-Липецк"	4825037859	01-Ф010	6,00	бетон	Открытая	Без ограждения	2	0,75	Металл	-	-	-	0	-	-	существующая	Нет

Приложение 1 к приказу управления экологии и природных ресурсов Липецкой области
«Приложение А6. Реестр контейнерных площадок (по данным ОМС)

№ п/п	Данные о нахождении мест (площадок) накопления твердых коммунальных отходов							Данные о собственниках мест (площадок) накопления твердых коммунальных отходов				Организация (ИП), оказывающая услуги по сбору и транспортированию ТКО		Данные о технических характеристиках мест (площадок) накопления твердых коммунальных отходов					Контейнеры для несортированных отходов			Контейнеры для утилизируемых отходов (раздельный сбор)			Контейнеры для сбора крупногабаритных отходов			Статус (существующая/планируемая)	Совместное использование с другими МКД
	Муниципальное образование	Населенный пункт	Улица	Дом	Корпус/Строение	Широта	Долгота	Организационно-правовая форма балансодержателя (юридическое лицо - ЮЛ; индивидуальный предприниматель - ИП; физическое лицо - ФЛ)	для ЮЛ - Полное наименование организации для ИП - Фамилия, Имя, Отчество для ФЛ - Фамилия, Имя, Отчество	ИНН	ОГРН	Наименование	ИНН	Номер контейнерной площадки	Площадь, кв.м.	Тип подстилающей поверхности	Вид площадки	Материал ограждения	Кол-во	Емкость (отдельного контейнера)	Материал контейнера	Кол-во	Емкость (отдельного контейнера)	Материал контейнера	Кол-во	Емкость (отдельного контейнера) м3	Материал контейнера		
3746	Городской округ город Липецк	городское поселение город Липецк	Ферросплавная	1	-	52.57615	39.65046	нет данных	нет данных	-	-	АО "ЭкоПром-Липецк"	4825037859	01-Ф011	3,00	асфальт	Открытая	Без ограждения	1	0,75	Металл	-	-	-	0	-	-	существующая	Нет
3747	Городской округ город Липецк	городское поселение город Липецк	Ферросплавная	1	А	52.57431	39.64275	нет данных	нет данных	-	-	АО "ЭкоПром-Липецк"	4825037859	01-Ф012	3,00	асфальт	Открытая	Без ограждения	1	0,75	Металл	-	-	-	0	-	-	существующая	Нет
3748	Городской округ город Липецк	городское поселение город Липецк	Ферросплавная	1	А	52.5743	39.64695	нет данных	нет данных	-	-	АО "ЭкоПром-Липецк"	4825037859	01-Ф013	3,00	асфальт	Открытая	Без ограждения	1	0,75	Металл	-	-	-	0	-	-	существующая	Нет
3749	Городской округ город Липецк	городское поселение город Липецк	Ферросплавная	8	-	52.574992	39.625344	нет данных	нет данных	-	-	АО "ЭкоПром-Липецк"	4825037859	01-Ф014	12,00	асфальт	Открытая	Без ограждения	4	0,75	Металл	-	-	-	0	-	-	существующая	Нет
3750	Городской округ город Липецк	городское поселение город Липецк	Ферросплавная	10	-	52.57512	39.62599	нет данных	нет данных	-	-	АО "ЭкоПром-Липецк"	4825037859	01-Ф015	3,00	асфальт	Открытая	Без ограждения	1	0,75	Металл	-	-	-	0	-	-	существующая	Нет
3751	Городской округ город Липецк	городское поселение город Липецк	Ферросплавная	12	Б	52.57182	39.63274	нет данных	нет данных	-	-	АО "ЭкоПром-Липецк"	4825037859	01-Ф016	6,00	бетон	Закрытая	Металл	2	0,75	Металл	-	-	-	0	-	-	существующая	Нет
3752	Городской округ город Липецк	городское поселение город Липецк	Ферросплавная	12	В	52.57333	39.6301	нет данных	нет данных	-	-	АО "ЭкоПром-Липецк"	4825037859	01-Ф017	3,00	асфальт	Открытая	Без ограждения	1	1,10	Пластик	-	-	-	0	-	-	существующая	Нет
3753	Городской округ город Липецк	городское поселение город Липецк	Ферросплавная	17	-	52.57485	39.64196	ЮЛ	Администрация города Липецка, постоянное (бессрочное) пользование Муниципальное унитарное предприятие "Липецкий па	-	-	АО "ЭкоПром-Липецк"	4825037859	01-Ф018	6,00	асфальт	Открытая	Без ограждения	2	0,75	Металл	-	-	-	0	-	-	существующая	Нет
3754	Городской округ город Липецк	городское поселение город Липецк	Ферросплавная	17	А	52.57722	39.6435	нет данных	нет данных	-	-	АО "ЭкоПром-Липецк"	4825037859	01-Ф019	6,00	асфальт	Открытая	Без ограждения	2	0,75	Металл	-	-	-	0	-	-	существующая	Нет
3755	Городской округ город Липецк	городское поселение город Липецк	Ферросплавная	21	-	52.57393	39.63385	нет данных	нет данных	-	-	АО "ЭкоПром-Липецк"	4825037859	01-Ф020	3,00	асфальт	Открытая	Без ограждения	1	0,75	Металл	-	-	-	0	-	-	существующая	Нет
3756	Городской округ город Липецк	городское поселение город Липецк	Ферросплавная	24	-	52.57333	39.63763	нет данных	нет данных	-	-	АО "ЭкоПром-Липецк"	4825037859	01-Ф021	6,00	асфальт	Открытая	Без ограждения	2	0,75	Металл	-	-	-	0	-	-	существующая	Нет
3757	Городской округ город Липецк	городское поселение город Липецк	Ферросплавная	24	-	52.57334	39.64093	нет данных	нет данных	-	-	АО "ЭкоПром-Липецк"	4825037859	01-Ф022	3,00	асфальт	Открытая	Без ограждения	1	0,75	Металл	-	-	-	0	-	-	существующая	Нет
3758	Городской округ город Липецк	городское поселение город Липецк	Ферросплавная	24	-	52.57258	39.63884	нет данных	нет данных	-	-	АО "ЭкоПром-Липецк"	4825037859	01-Ф023	12,00	асфальт	Открытая	Без ограждения	4	0,75	Металл	-	-	-	0	-	-	существующая	Нет
3759	Городской округ город Липецк	городское поселение город Липецк	Ферросплавная	24	-	52.57334	39.63751	нет данных	нет данных	-	-	АО "ЭкоПром-Липецк"	4825037859	01-Ф024	3,00	асфальт	Открытая	Без ограждения	1	0,75	Металл	-	-	-	0	-	-	существующая	Нет
3760	Городской округ город Липецк	городское поселение город Липецк	Ферросплавная	33	А	52.573632	39.650311	нет данных	нет данных	-	-	АО "ЭкоПром-Липецк"	4825037859	01-Ф025	6,00	асфальт	Открытая	Без ограждения	2	0,75	Металл	-	-	-	0	-	-	существующая	Нет
3761	Городской округ город Липецк	городское поселение город Липецк	Ферросплавная	36	-	52.57398	39.65282	ФЛ	Седых И.Е., Володин А.В., Мохнач О.В.	-	-	АО "ЭкоПром-Липецк"	4825037859	01-Ф026	15,00	асфальт	Открытая	Без ограждения	5	1,10	Пластик	-	-	-	0	-	-	существующая	Нет
3762	Городской округ город Липецк	городское поселение город Липецк	Ферросплавная	38	-	52.57547	39.65368	ЮЛ	Администрация города Липецка, постоянное (бессрочное) пользование Муниципальное унитарное предприятие "Липецкий па	-	-	АО "ЭкоПром-Липецк"	4825037859	01-Ф027	6,00	асфальт	Открытая	Без ограждения	2	0,75	Металл	-	-	-	0	-	-	существующая	Нет
3763	Городской округ город Липецк	городское поселение город Липецк	Ферросплавная	39	-	52.57594	39.65214	нет данных	нет данных	-	-	АО "ЭкоПром-Липецк"	4825037859	01-Ф028	3,00	асфальт	Открытая	Без ограждения	1	0,75	Металл	-	-	-	0	-	-	существующая	Нет
3764	Городской округ город Липецк	городское поселение город Липецк	Ферросплавная	43	-	52.57807	39.65468	нет данных	нет данных	-	-	АО "ЭкоПром-Липецк"	4825037859	01-Ф029	9,00	асфальт	Открытая	Без ограждения	3	1,10	Пластик	-	-	-	0	-	-	существующая	Нет
3765	Городской округ город Липецк	городское поселение город Липецк	Ферросплавная	46	-	52.57627	39.62288	нет данных	нет данных	-	-	АО "ЭкоПром-Липецк"	4825037859	01-Ф030	3,00	асфальт	Открытая	Без ограждения	1	0,75	Металл	-	-	-	0	-	-	существующая	Нет
3766	Городской округ город Липецк	городское поселение город Липецк	Фестивальная	1	-	52.575954	39.6088	ЮЛ	общедолевая собственность собственников помещений МКД, в управлении	-	-	АО "ЭкоПром-Липецк"	4825037859	01-Ф031	15,00	асфальт	Открытая	Без ограждения	5	1,10	Пластик	1	0.9	Металл	1	8,00	Металл	существующая	Нет
3767	Городской округ город Липецк	городское поселение город Липецк	Фестивальная	1	А	52.57656	39.60829	нет данных	нет данных	-	-	АО "ЭкоПром-Липецк"	4825037859	01-Ф032	12,00	асфальт	Открытая	Без ограждения	4	0,75	Металл	-	-	-	0	-	-	существующая	Нет
3768	Городской округ город Липецк	городское поселение город Липецк	Фестивальная	7	-	52.5721	39.60763	нет данных	нет данных	-	-	АО "ЭкоПром-Липецк"	4825037859	01-Ф033	3,00	асфальт	Открытая	Без ограждения	1	0,75	Металл	-	-	-	0	-	-	существующая	Нет
3769	Городской округ город Липецк	городское поселение город Липецк	Фестивальная	10	-	52.574491	39.700263	нет данных	нет данных	-	-	АО "ЭкоПром-Липецк"	4825037859	01-Ф034	3,00	железобетон	Закрытая	Металл	1	0,75	Металл	-	-	-	0	-	-	существующая	Нет

Приложение 1 к приказу управления экологии и природных ресурсов Липецкой области
«Приложение А6. Реестр контейнерных площадок (по данным ОМС)

№ п/п	Данные о нахождении мест (площадок) накопления твердых коммунальных отходов							Данные о собственниках мест (площадок) накопления твердых коммунальных отходов				Организация (ИП), оказывающая услуги по сбору и транспортированию ТКО		Данные о технических характеристиках мест (площадок) накопления твердых коммунальных отходов					Контейнеры для несортированных отходов			Контейнеры для утилизируемых отходов (раздельный сбор)			Контейнеры для сбора крупногабаритных отходов			Статус (существующая/планируемая)	Совместное использование с другими МКД
	Муниципальное образование	Населенный пункт	Улица	Дом	Корпус/Строение	Широта	Долгота	Организационно-правовая форма балансодержателя (юридическое лицо - ЮЛ; индивидуальный предприниматель - ИП; физическое лицо - ФЛ)	для ЮЛ - Полное наименование организации для ИП - Фамилия, Имя, Отчество для ФЛ - Фамилия, Имя, Отчество	ИНН	ОГРН	Наименование	ИНН	Номер контейнерной площадки	Площадь, кв.м.	Тип подстилающей поверхности	Вид площадки	Материал ограждения	Кол-во	Емкость (отдельного контейнера)	Материал контейнера	Кол-во	Емкость (отдельного контейнера)	Материал контейнера	Кол-во	Емкость (отдельного контейнера) м3	Материал контейнера		
3770	Городской округ город Липецк	городское поселение город Липецк	Фестивальная	10	А	52.57394	39.60708	нет данных	нет данных	-	-	АО "ЭкоПром-Липецк"	4825037859	01-Ф035	6,00	асфальт	Открытая	Без ограждения	2	0,75	Металл	-	-	-	0	-	-	существующая	Нет
3771	Городской округ город Липецк	городское поселение город Липецк	Фестивальная	10	Б	52.573031	39.607215	нет данных	нет данных	-	-	АО "ЭкоПром-Липецк"	4825037859	01-Ф036	6,00	асфальт	Открытая	Без ограждения	2	0,75	Металл	-	-	-	0	-	-	существующая	Нет
3772	Городской округ город Липецк	городское поселение город Липецк	Фестивальная	16	А	52.57192	39.6056	нет данных	нет данных	-	-	АО "ЭкоПром-Липецк"	4825037859	01-Ф037	3,00	бетон	Открытая	Без ограждения	1	0,75	Металл	-	-	-	0	-	-	существующая	Нет
3773	Городской округ город Липецк	городское поселение город Липецк	Фестивальная	18	-	52.57286	39.60484	нет данных	нет данных	-	-	АО "ЭкоПром-Липецк"	4825037859	01-Ф038	3,00	асфальт	Открытая	Без ограждения	1	0,75	Металл	-	-	-	0	-	-	существующая	Нет
3774	Городской округ город Липецк	городское поселение город Липецк	Фестивальная	18	А	52.573149	39.605565	нет данных	нет данных	-	-	АО "ЭкоПром-Липецк"	4825037859	01-Ф039	3,00	асфальт	Открытая	Без ограждения	1	0,75	Металл	-	-	-	0	-	-	существующая	Нет
3775	Городской округ город Липецк	городское поселение город Липецк	Физкультурная	1	-	52.527059	39.803585	ЮЛ	общедолевая собственность собственников помещений МКД, в управлении	-	-	АО "ЭкоПром-Липецк"	4825037859	01-Ф040	13,00	асфальт	Открытая	Без ограждения	5	1,10	Пластик	1	0.9	Металл	0	-	-	существующая	Нет
3776	Городской округ город Липецк	городское поселение город Липецк	Физкультурная	9	-	52.527842	39.798404	ЮЛ	общедолевая собственность собственников помещений МКД, в управлении	-	-	АО "ЭкоПром-Липецк"	4825037859	01-Ф041	9,00	асфальт	Закрытая	Металл	3	1,10	Пластик	1	0.9	Металл	0	-	-	существующая	Нет
3777	Городской округ город Липецк	городское поселение город Липецк	Физкультурная	13	-	52.528679	39.796248	ЮЛ	общедолевая собственность собственников помещений МКД, в управлении	-	-	АО "ЭкоПром-Липецк"	4825037859	01-Ф042	9,00	асфальт	Закрытая	Металл	3	1,10	Пластик	1	0.9	Металл	0	-	-	существующая	Нет
3778	Городской округ город Липецк	городское поселение город Липецк	Филипченко	5	2	52.606194	39.545736	ЮЛ	общедолевая собственность собственников помещений МКД, в управлении	-	-	АО "ЭкоПром-Липецк"	4825037859	01-Ф043	15,00	железобетон	Закрытая	Металл	5	1,10	Пластик	2	0.9. 1.1	Металл Пластик	0	-	-	существующая	Нет
3779	Городской округ город Липецк	городское поселение город Липецк	Филипченко	6	-	52.60412	39.544953	ЮЛ	общедолевая собственность собственников помещений МКД, в управлении	-	-	АО "ЭкоПром-Липецк"	4825037859	01-Ф044	15,00	железобетон	Закрытая	Металл	5	1,10	Пластик	2	0.9. 1.1	Металл Пластик	0	-	-	существующая	Нет
3780	Городской округ город Липецк	городское поселение город Липецк	Филипченко	8	-	52.60382	39.54534	ЮЛ	Администрация города Липецка, постоянное (бессрочное) пользование	-	-	АО "ЭкоПром-Липецк"	4825037859	01-Ф045	3,00	бетон	Закрытая	Металл	1	1,10	Пластик	-	-	-	0	-	-	существующая	Нет
3781	Городской округ город Липецк	городское поселение город Липецк	Филипченко	8	3	52.602324	39.542966	ЮЛ	общедолевая собственность собственников помещений МКД, в управлении	-	-	АО "ЭкоПром-Липецк"	4825037859	01-Ф046	9,00	железобетон	Закрытая	Металл	3	1,10	Пластик	2	0.9. 1.1	Металл Пластик	0	-	-	существующая	Нет
3782	Городской округ город Липецк	городское поселение город Липецк	Филипченко	13	-	52.604432	39.549089	ЮЛ	общедолевая собственность собственников помещений МКД, в управлении	-	-	АО "ЭкоПром-Липецк"	4825037859	01-Ф047	24,00	железобетон	Закрытая	Металл	8	1,10	Пластик	2	0.9. 1.1	Металл Пластик	0	-	-	существующая	Нет
3783	Измалковский муниципальный округ	с. Мягкое	Молодежная	13	-	52.6935	38.1891	нет данных	нет данных	-	-	ООО "ТЭКО-Сервис"	6829005315	-	3,20	бетон	Открытая	данные отсутствуют	1	0,75	Металл	-	-	-	0	-	-	существующая	Нет
3784	Городской округ город Липецк	городское поселение город Липецк	Филипченко	14	2	52.602502	39.545967	ЮЛ	общедолевая собственность собственников помещений МКД, в управлении	-	-	АО "ЭкоПром-Липецк"	4825037859	01-Ф048	24,00	железобетон	Закрытая	Металл	8	1,10	Пластик	2	0.9. 1.1	Металл Пластик	0	-	-	существующая	Нет
3785	Городской округ город Липецк	городское поселение город Липецк	Флерова	1	-	52.54554	39.60399	нет данных	нет данных	-	-	АО "ЭкоПром-Липецк"	4825037859	01-Ф049	3,00	асфальт	Открытая	Без ограждения	1	0,75	Металл	-	-	-	0	-	-	существующая	Нет
3786	Городской округ город Липецк	городское поселение город Липецк	Фрунзе	1	-	52.60355	39.59418	нет данных	нет данных	-	-	АО "ЭкоПром-Липецк"	4825037859	01-Ф050	6,00	асфальт	Открытая	Без ограждения	2	0,75	Металл	-	-	-	0	-	-	существующая	Нет
3787	Городской округ город Липецк	городское поселение город Липецк	Фрунзе	2	-	52.60663	39.592687	ЮЛ	общедолевая собственность собственников помещений МКД, в управлении	-	-	АО "ЭкоПром-Липецк"	4825037859	01-Ф051	6,00	асфальт	Закрытая	Металл	3	1,10	Пластик	-	-	-	0	-	-	существующая	Нет
3788	Городской округ город Липецк	городское поселение город Липецк	Фрунзе	14	-	52.601335	39.593493	ЮЛ	общедолевая собственность собственников помещений МКД, в управлении	-	-	АО "ЭкоПром-Липецк"	4825037859	01-Ф052	12,00	железобетон	Закрытая	железобетон	4	0,75	Металл	1	0.9	Металл	0	-	-	существующая	Нет
3789	Городской округ город Липецк	городское поселение город Липецк	Фрунзе	15	-	52.600354	39.595277	ЮЛ	общедолевая собственность собственников помещений МКД, в управлении	-	-	АО "ЭкоПром-Липецк"	4825037859	01-Ф053	15,00	асфальт	Открытая	Без ограждения	5	1,10	Пластик	1	0.9	Металл	1	4,00	Металл	существующая	Нет
3790	Городской округ город Липецк	городское поселение город Липецк	Фрунзе	25	А	52.59965	39.59533	нет данных	нет данных	-	-	АО "ЭкоПром-Липецк"	4825037859	01-Ф054	9,00	асфальт	Открытая	Без ограждения	3	0,75	Металл	-	-	-	0	-	-	существующая	Нет
3791	Городской округ город Липецк	городское поселение город Липецк	Фрунзе	27	-	52.599655	39.59382	ЮЛ	общедолевая собственность собственников помещений МКД, в управлении	-	-	АО "ЭкоПром-Липецк"	4825037859	01-Ф055	6,00	асфальт	Закрытая	Металл	2	0,75	Металл	-	-	-	0	-	-	существующая	Нет
3792	Городской округ город Липецк	городское поселение город Липецк	Фрунзе	29	-	52.598806	39.593317	ЮЛ	общедолевая собственность собственников помещений МКД, в управлении	-	-	АО "ЭкоПром-Липецк"	4825037859	01-Ф056	6,00	асфальт	Закрытая	кирпич/Металл	2	1,10	Пластик	1	0.9	Металл	0	-	-	существующая	Нет
3793	Городской округ город Липецк	городское поселение город Липецк	Фрунзе	34	-	52.598814	39.591777	ЮЛ	общедолевая собственность собственников помещений МКД, в управлении	-	-	АО "ЭкоПром-Липецк"	4825037859	01-Ф057	6,00	асфальт	Закрытая	Металл	2	0,75	Металл	1	0.9	Металл	0	-	-	существующая	Нет
3794	Городской округ город Липецк	городское поселение город Липецк	Фрунзе	43	-	52.597917	39.592822	ЮЛ	общедолевая собственность собственников помещений МКД, в управлении	-	-	АО "ЭкоПром-Липецк"	4825037859	01-Ф058	9,00	железобетон	Закрытая	Металл	3	1,10	Пластик	1	0.9	Металл	0	-	-	существующая	Нет
3795	Городской округ город Липецк	городское поселение город Липецк	Фрунзе	57	А	52.59635	39.5911	нет данных	нет данных	-	-	АО "ЭкоПром-Липецк"	4825037859	01-Ф059	3,00	асфальт	Открытая	Без ограждения	1	0,75	Металл	-	-	-	0	-	-	существующая	Нет
3796	Городской округ город Липецк	городское поселение город Липецк	Фрунзе	85	-	52.594894	39.589582	ЮЛ	общедолевая собственность собственников помещений МКД, в управлении	-	-	АО "ЭкоПром-Липецк"	4825037859	01-Ф060	12,00	асфальт	Открытая	Без ограждения	4	1,10	Пластик	1	0.9	Металл	0	-	-	существующая	Нет
3797	Городской округ город Липецк	городское поселение город Липецк	Фрунзе	91	-	52.59386	39.58839	нет данных	нет данных	-	-	АО "ЭкоПром-Липецк"	4825037859	01-Ф061	12,00	асфальт	Открытая	Без ограждения	4	0,75	Металл	-	-	-	0	-	-	существующая	Нет
3798	Городской округ город Липецк	городское поселение город Липецк	Фурманова	2	Б	52.59348	39.62852	нет данных	нет данных	-	-	АО "ЭкоПром-Липецк"	4825037859	01-Ф062	9,00	асфальт	Открытая	Без ограждения	3	0,75	Металл	-	-	-	0	-	-	существующая	Нет
3799	Городской округ город Липецк	городское поселение город Липецк	Фурманова	23	А	52.59552	39.62799	нет данных	нет данных	-	-	АО "ЭкоПром-Липецк"	4825037859	01-Ф063	6,00	асфальт	Открытая	Без ограждения	2	0,75	Металл	-	-	-	0	-	-	существующая	Нет
3800	Городской округ город Липецк	городское поселение город Липецк	Фурманова	27	-	52.59569	39.62813	нет данных	нет данных	-	-	АО "ЭкоПром-Липецк"	4825037859	01-Ф064	3,00	асфальт	Открытая	Без ограждения	1	0,75	Металл	-	-	-	0	-	-	существующая	Нет

Приложение 1 к приказу управления экологии и природных ресурсов Липецкой области
«Приложение А6. Реестр контейнерных площадок (по данным ОМС)

№ п/п	Данные о нахождении мест (площадок) накопления твердых коммунальных отходов							Данные о собственниках мест (площадок) накопления твердых коммунальных отходов				Организация (ИП), оказывающая услуги по сбору и транспортированию ТКО		Данные о технических характеристиках мест (площадок) накопления твердых коммунальных отходов					Контейнеры для несортированных отходов			Контейнеры для утилизируемых отходов (раздельный сбор)			Контейнеры для сбора крупногабаритных отходов			Статус (существующая/планируемая)	Совместное использование с другими МКД
	Муниципальное образование	Населенный пункт	Улица	Дом	Корпус/Строение	Широта	Долгота	Организационно-правовая форма балансодержателя (юридическое лицо - ЮЛ; индивидуальный предприниматель - ИП; физическое лицо - ФЛ)	для ЮЛ - Полное наименование организации для ИП - Фамилия, Имя, Отчество для ФЛ - Фамилия, Имя, Отчество	ИНН	ОГРН	Наименование	ИНН	Номер контейнерной площадки	Площадь, кв.м.	Тип подстилающей поверхности	Вид площадки	Материал ограждения	Кол-во	Емкость (отдельного контейнера)	Материал контейнера	Кол-во	Емкость (отдельного контейнера)	Материал контейнера	Кол-во	Емкость (отдельного контейнера) м3	Материал контейнера		
3801	Городской округ город Липецк	городское поселение город Липецк	Фурманова	30	А	52.59979	39.63564	нет данных	нет данных	-	-	АО "ЭкоПром-Липецк"	4825037859	01-Ф065	6,00	асфальт	Открытая	Без ограждения	2	0,75	Металл	-	-	-	0	-	-	существующая	Нет
3802	Городской округ город Липецк	городское поселение город Липецк	Хренникова	4	А	52.59538	39.49237	нет данных	нет данных	-	-	АО "ЭкоПром-Липецк"	4825037859	01-Х016	6,00	асфальт	Закрытая	Металл	2	1,10	Пластик	-	-	-	0	-	-	существующая	Нет
3803	Городской округ город Липецк	городское поселение город Липецк	Фурманова	43	-	52.595561	39.628134	ЮЛ	общедолевая собственность собственников помещений МКД, в управлении	-	-	АО "ЭкоПром-Липецк"	4825037859	01-Ф066	9,00	железобетон	Закрытая	железобетон	3	1,10	Пластик	1	0.9	Металл	1	8,00	Металл	существующая	Нет
3804	Городской округ город Липецк	городское поселение город Липецк	Фурманова	47	-	52.597	39.62751	нет данных	нет данных	-	-	АО "ЭкоПром-Липецк"	4825037859	01-Ф067	3,00	асфальт	Открытая	Без ограждения	1	0,75	Металл	-	-	-	0	-	-	существующая	Нет
3805	Городской округ город Липецк	городское поселение город Липецк	Фурманова	53	А	52.59829	39.63087	нет данных	нет данных	-	-	АО "ЭкоПром-Липецк"	4825037859	01-Ф068	6,00	асфальт	Открытая	Без ограждения	2	0,75	Металл	-	-	-	0	-	-	существующая	Нет
3806	Городской округ город Липецк	городское поселение город Липецк	Фурманова	54	-	52.596287	39.633087	нет данных	нет данных	-	-	АО "ЭкоПром-Липецк"	4825037859	01-Ф069	3,00	асфальт	Открытая	Без ограждения	1	0,75	Металл	-	-	-	0	-	-	существующая	Нет
3807	Городской округ город Липецк	городское поселение город Липецк	Ферросплавная	37	-	52.576954	39.648708	ЮЛ	ООО "СТАЛЬТОРГ"	4825124011	1174827007673	АО "ЭкоПром-Липецк"	4825037859	01-Ф070	4,00	асфальт	Закрытая	железобетон	4	1,10	Пластик	-	-	-	0	-	-	существующая	Нет
3808	Городской округ город Липецк	городское поселение город Липецк	Ферросплавная	12	В	52.573357	39.629828	ЮЛ	ООО "Орион Опт"	-	-	АО "ЭкоПром-Липецк"	4825037859	01-Ф071	3,00	асфальт	Закрытая	железобетон	1	0,75	Металл	-	-	-	0	-	-	существующая	Нет
3809	Измалковский муниципальный округ	с. Мягкое	Молодежная	35	-	52.689721	38.190050	нет данных	нет данных	-	-	ООО "ТЭКО-Сервис"	6829005315	-	0,80	бетон	Открытая	данные отсутствуют	4	0,75	Металл	-	-	-	0	-	-	существующая	Нет
3810	Городской округ город Липецк	городское поселение город Липецк	Фурсова	2	-	52.63565	39.539994	ЮЛ	АО "Специализированный Застройщик "Домостроительный комбинат"	4823018811	1024840833588	АО "ЭкоПром-Липецк"	4825037859	01-Ф072	20,00	асфальт	Закрытая	Металл	2	1,10	Пластик	-	-	-	0	-	-	существующая	Нет
3811	Городской округ город Липецк	городское поселение город Липецк	Фурсова	6	-	52.6372	39.5363	ЮЛ	общедолевая собственность собственников помещений МКД, в управлении	-	-	АО "ЭкоПром-Липецк"	4825037859	01-Ф073	16,00	асфальт	Закрытая	Металл	2	1,10	Пластик	-	-	-	0	-	-	существующая	Нет
3812	Городской округ город Липецк	городское поселение город Липецк	Фурсова	3	А	52.635989	39.534936	ЮЛ	общедолевая собственность собственников помещений МКД, в управлении	-	-	АО "ЭкоПром-Липецк"	4825037859	01-Ф074	16,00	асфальт	Закрытая	Металл	2	1,10	Пластик	-	-	-	0	-	-	существующая	Нет
3813	Городской округ город Липецк	городское поселение город Липецк	Фурсова	7	-	52.636891	39.536014	ЮЛ	общедолевая собственность собственников помещений МКД, в управлении	-	-	АО "ЭкоПром-Липецк"	4825037859	01-Ф075	12,00	асфальт	Закрытая	Металл	2	1,10	Пластик	-	-	-	0	-	-	существующая	Нет
3814	Городской округ город Липецк	городское поселение город Липецк	Хмельницкого	2	А	52.59515	39.56058	нет данных	нет данных	-	-	АО "ЭкоПром-Липецк"	4825037859	01-Х002	6,00	асфальт	Открытая	Без ограждения	2	1,10	Пластик	-	-	-	0	-	-	существующая	Нет
3815	Городской округ город Липецк	городское поселение город Липецк	Хорошавина	2	-	52.58459	39.516405	ЮЛ	общедолевая собственность собственников помещений МКД, в управлении	-	-	АО "ЭкоПром-Липецк"	4825037859	01-Х003	18,00	асфальт	Закрытая	Металл	6	1,10	Пластик	2	0.9. 1.1	Металл Пластик	0	-	-	существующая	Нет
3816	Городской округ город Липецк	городское поселение город Липецк	Хорошавина	9	-	52.584504	39.516618	ЮЛ	общедолевая собственность собственников помещений МКД, в управлении	-	-	АО "ЭкоПром-Липецк"	4825037859	01-Х004	9,00	железобетон	Закрытая	Металл	3	1,10	Пластик	2	0.9. 1.1	Металл Пластик	0	-	-	существующая	Нет
3817	Измалковский муниципальный округ	д. Чаплыгино	Светлая	17	-	52.678295	38.198433	нет данных	нет данных	-	-	ООО "ТЭКО-Сервис"	6829005315	-	0,80	бетон	Открытая	данные отсутствуют	1	0,75	Металл	-	-	-	0	-	-	существующая	Нет
3818	Городской округ город Липецк	городское поселение город Липецк	Хорошавина	10	-	52.585564	39.514193	ЮЛ	общедолевая собственность собственников помещений МКД, в управлении	-	-	АО "ЭкоПром-Липецк"	4825037859	01-Х005	9,00	железобетон	Закрытая	Металл	3	1,10	Пластик	2	0.9. 1.1	Металл Пластик	0	-	-	существующая	Нет
3819	Городской округ город Липецк	городское поселение город Липецк	Хорошавина	11	-	52.584892	39.51282	ЮЛ	общедолевая собственность собственников помещений МКД, в управлении	-	-	АО "ЭкоПром-Липецк"	4825037859	01-Х006	9,00	железобетон	Закрытая	Металл	3	1,10	Пластик	2	0.9. 1.1	Металл Пластик	0	-	-	существующая	Нет
3820	Городской округ город Липецк	городское поселение город Липецк	Хорошавина	12	-	52.583722	39.512278	ЮЛ	общедолевая собственность собственников помещений МКД, в управлении	-	-	АО "ЭкоПром-Липецк"	4825037859	01-Х007	15,00	железобетон	Закрытая	Металл	5	1,10	Пластик	2	0.9. 1.1	Металл Пластик	0	-	-	существующая	Нет
3821	Городской округ город Липецк	городское поселение город Липецк	Циолковского	25	-	52.61256	39.56273	нет данных	нет данных	-	-	АО "ЭкоПром-Липецк"	4825037859	01-Ц035	3,00	асфальт	Открытая	Без ограждения	1	1,10	Пластик	-	-	-	0	-	-	существующая	Нет
3822	Городской округ город Липецк	городское поселение город Липецк	Хорошавина	14	-	52.58532	39.51229	ЮЛ	Администрация города Липецка, постоянное (бессрочное) пользование Муниципальная собственность	-	-	АО "ЭкоПром-Липецк"	4825037859	01-Х008	3,00	асфальт	Закрытая	Металл	1	1,10	Пластик	1	0.9	Металл	0	-	-	существующая	Нет
3823	Городской округ город Липецк	городское поселение город Липецк	Хорошавина	16	-	52.5864	39.510363	ЮЛ	общедолевая собственность собственников помещений МКД, в управлении	-	-	АО "ЭкоПром-Липецк"	4825037859	01-Х009	9,00	железобетон	Закрытая	Металл	3	1,10	Пластик	2	0.9. 1.1	Металл Пластик	0	-	-	существующая	Нет
3824	Городской округ город Липецк	городское поселение город Липецк	Хорошавина	17	-	52.584523	39.511672	ЮЛ	общедолевая собственность собственников помещений МКД, в управлении	-	-	АО "ЭкоПром-Липецк"	4825037859	01-Х010	12,00	железобетон	Закрытая	Металл	4	1,10	Пластик	2	0.9. 1.1	Металл Пластик	0	-	-	существующая	Нет
3825	Городской округ город Липецк	городское поселение город Липецк	Хорошавина	23	-	52.585583	39.509771	ЮЛ	общедолевая собственность собственников помещений МКД, в управлении	-	-	АО "ЭкоПром-Липецк"	4825037859	01-Х011	9,00	асфальт	Закрытая	Металл	3	1,10	Пластик	2	0.9. 1.1	Металл Пластик	0	-	-	существующая	Нет
3826	Городской округ город Липецк	городское поселение город Липецк	Хренникова	1	-	52.596001	39.495929	ЮЛ	общедолевая собственность собственников помещений МКД, в управлении	-	-	АО "ЭкоПром-Липецк"	4825037859	01-Х012	21,00	асфальт	Закрытая	Металл	7	1,10	Пластик	1	0.9	Металл	0	-	-	существующая	Нет
3827	Городской округ город Липецк	городское поселение город Липецк	Хренникова	2	-	52.59573	39.49491	ЮЛ	Администрация города Липецка, постоянное (бессрочное) пользование Муниципальная	-	-	АО "ЭкоПром-Липецк"	4825037859	01-Х013	6,00	асфальт	Закрытая	железобетон	2	1,10	Пластик	-	-	-	0	-	-	существующая	Нет
3828	Городской округ город Липецк	городское поселение город Липецк	Хренникова	3	-	52.595131	39.493653	ЮЛ	общедолевая собственность собственников помещений МКД, в управлении	-	-	АО "ЭкоПром-Липецк"	4825037859	01-Х014	15,00	асфальт	Закрытая	Металл	5	1,10	Пластик	1	0.9	Металл	0	-	-	существующая	Нет
3829	Городской округ город Липецк	городское поселение город Липецк	Хренникова	4	-	52.593974	39.49262	ЮЛ	общедолевая собственность собственников помещений МКД, в управлении	-	-	АО "ЭкоПром-Липецк"	4825037859	01-Х015	15,00	асфальт	Закрытая	Металл	5	1,10	Пластик	1	0.9	Металл	0	-	-	существующая	Нет
3830	Городской округ город Липецк	городское поселение город Липецк	Хренникова	6	А	52.59471	39.490495	ЮЛ	общедолевая собственность собственников помещений МКД, в управлении	-	-	АО "ЭкоПром-Липецк"	4825037859	01-Х017	24,00	асфальт	Закрытая	Металл	8	1,10	Пластик	1	0.9	Металл	0	-	-	существующая	Нет
3831	Городской округ город Липецк	городское поселение город Липецк	Хренникова	8	-	52.593431	39.48792	ЮЛ	общедолевая собственность собственников помещений МКД, в управлении	-	-	АО "ЭкоПром-Липецк"	4825037859	01-Х018	9,00	асфальт	Закрытая	Металл	3	1,10	Пластик	1	0.9	Металл	0	-	-	существующая	Нет

Приложение 1 к приказу управления экологии и природных ресурсов Липецкой области
«Приложение А6. Реестр контейнерных площадок (по данным ОМС)

№ п/п	Данные о нахождении мест (площадок) накопления твердых коммунальных отходов							Данные о собственниках мест (площадок) накопления твердых коммунальных отходов				Организация (ИП), оказывающая услуги по сбору и транспортированию ТКО		Данные о технических характеристиках мест (площадок) накопления твердых коммунальных отходов					Контейнеры для несортированных отходов			Контейнеры для утилизируемых отходов (раздельный сбор)			Контейнеры для сбора крупногабаритных отходов			Статус (существующая/планируемая)	Совместное использование с другими МКД
	Муниципальное образование	Населенный пункт	Улица	Дом	Корпус/Строение	Широта	Долгота	Организационно-правовая форма балансодержателя (юридическое лицо - ЮЛ; индивидуальный предприниматель - ИП; физическое лицо - ФЛ)	для ЮЛ - Полное наименование организации для ИП - Фамилия, Имя, Отчество для ФЛ - Фамилия, Имя, Отчество	ИНН	ОГРН	Наименование	ИНН	Номер контейнерной площадки	Площадь, кв.м.	Тип подстилающей поверхности	Вид площадки	Материал ограждения	Кол-во	Емкость (отдельного контейнера)	Материал контейнера	Кол-во	Емкость (отдельного контейнера)	Материал контейнера	Кол-во	Емкость (отдельного контейнера) м3	Материал контейнера		
3832	Городской округ город Липецк	городское поселение город Липецк	Юношеская	48	А	52.58453	39.44868	нет данных	нет данных	-	-	АО "ЭкоПром-Липецк"	4825037859	01-Ю030	3,00	асфальт	Открытая	Без ограждения	1	0,75	Металл	-	-	-	0	-	-	существующая	Нет
3833	Городской округ город Липецк	городское поселение город Липецк	Хренникова	8	-	52.593565	39.48787	ЮЛ	общедолевая собственность собственников помещений МКД, в управлении	-	-	АО "ЭкоПром-Липецк"	4825037859	01-Х019	9,00	асфальт	Закрытая	Металл	3	1,10	Пластик	1	0.9	Металл	0	-	-	существующая	Нет
3834	Городской округ город Липецк	городское поселение город Липецк	Хренникова	7	-	52.593768	39.490218	ЮЛ	общедолевая собственность собственников помещений МКД, в управлении	-	-	АО "ЭкоПром-Липецк"	4825037859	01-Х020	10,00	асфальт	Закрытая	Металл	5	1,10	Пластик	-	-	-	0	-	-	существующая	Нет
3835	Городской округ город Липецк	городское поселение город Липецк	Ковалева	-	-	52.65597	39.61231	нет данных	нет данных	-	-	АО "ЭкоПром-Липецк"	4825037859	01-Ц001	9,00	асфальт	Открытая	Без ограждения	3	0,75	Металл	-	-	-	0	-	-	существующая	Нет
3836	Городской округ город Липецк	городское поселение город Липецк	Ковалева	-	-	52.65493	39.60926	нет данных	нет данных	-	-	АО "ЭкоПром-Липецк"	4825037859	01-Ц002	3,00	асфальт	Открытая	Без ограждения	1	0,75	Металл	-	-	-	0	-	-	существующая	Нет
3837	Городской округ город Липецк	городское поселение город Липецк	Ковалева	-	-	52.66075	39.63457	нет данных	нет данных	-	-	АО "ЭкоПром-Липецк"	4825037859	01-Ц003	6,00	асфальт	Открытая	Без ограждения	2	0,75	Металл	-	-	-	0	-	-	существующая	Нет
3838	Городской округ город Липецк	городское поселение город Липецк	Ковалева	-	-	52.66695	39.64369	нет данных	нет данных	-	-	АО "ЭкоПром-Липецк"	4825037859	01-Ц004	3,00	асфальт	Открытая	Без ограждения	1	0,75	Металл	-	-	-	0	-	-	существующая	Нет
3839	Городской округ город Липецк	городское поселение город Липецк	Ковалева	-	-	52.66612	39.63384	нет данных	нет данных	-	-	АО "ЭкоПром-Липецк"	4825037859	01-Ц005	90,00	асфальт	Открытая	Без ограждения	3-	0,75	Металл	-	-	-	0	-	-	существующая	Нет
3840	Городской округ город Липецк	городское поселение город Липецк	Ковалева	-	-	52.65541	39.60846	нет данных	нет данных	-	-	АО "ЭкоПром-Липецк"	4825037859	01-Ц006	12,00	асфальт	Открытая	Без ограждения	4	0,75	Металл	-	-	-	0	-	-	существующая	Нет
3841	Городской округ город Липецк	городское поселение город Липецк	Центральная	-	-	52.52973	39.73954	нет данных	нет данных	-	-	АО "ЭкоПром-Липецк"	4825037859	01-Ц007	6,00	асфальт	Открытая	Без ограждения	2	0,75	Металл	-	-	-	0	-	-	существующая	Нет
3842	Городской округ город Липецк	городское поселение город Липецк	Центральная	-	-	52.53642	39.74051	нет данных	нет данных	-	-	АО "ЭкоПром-Липецк"	4825037859	01-Ц008	6,00	асфальт	Открытая	Без ограждения	2	0,75	Металл	-	-	-	0	-	-	существующая	Нет
3843	Городской округ город Липецк	городское поселение город Липецк	Центральная	9	-	52.531467	39.742204	ЮЛ	общедолевая собственность собственников помещений МКД, в управлении	-	-	АО "ЭкоПром-Липецк"	4825037859	01-Ц009	7,00	бетон	Закрытая	Металл	4	1,10	Пластик	-	-	-	0	-	-	существующая	Нет
3844	Городской округ город Липецк	городское поселение город Липецк	Центральная	11	-	52.529857	39.74334	ЮЛ	общедолевая собственность собственников помещений МКД, в управлении	-	-	АО "ЭкоПром-Липецк"	4825037859	01-Ц010	16,00	бетон	Открытая	Без ограждения	2	1,10	Пластик	-	-	-	0	-	-	существующая	Нет
3845	Городской округ город Липецк	городское поселение город Липецк	Центральная	12	-	52.532669	39.739477	ЮЛ	общедолевая собственность собственников помещений МКД, в управлении	-	-	АО "ЭкоПром-Липецк"	4825037859	01-Ц011	6,00	бетон	Открытая	Без ограждения	2	1,10	Пластик	-	-	-	0	-	-	существующая	Нет
3846	Городской округ город Липецк	городское поселение город Липецк	Центральная	18	-	52.530377	39.746702	ЮЛ	общедолевая собственность собственников помещений МКД, в управлении	-	-	АО "ЭкоПром-Липецк"	4825037859	01-Ц012	13,00	бетон	Открытая	Без ограждения	3	1,10	Пластик	-	-	-	1	4,00	Металл	существующая	Нет
3847	Городской округ город Липецк	городское поселение город Липецк	Центральная	19	-	52.530436	39.749212	ЮЛ	общедолевая собственность собственников помещений МКД, в управлении	-	-	АО "ЭкоПром-Липецк"	4825037859	01-Ц013	6,00	бетон	Закрытая	Металл	2	1,10	Пластик	-	-	-	0	-	-	существующая	Нет
3848	Городской округ город Липецк	городское поселение город Липецк	Центральная	21	-	52.53142	39.74784	ЮЛ	Администрация города Липецка, постоянное (бессрочное) пользование Муниципальное	-	-	АО "ЭкоПром-Липецк"	4825037859	01-Ц014	3,00	бетон	Закрытая	Металл	1	1,10	Пластик	-	-	-	0	-	-	существующая	Нет
3849	Городской округ город Липецк	городское поселение город Липецк	Циолковского	-	-	52.60927	39.55637	нет данных	нет данных	-	-	АО "ЭкоПром-Липецк"	4825037859	01-Ц015	75,00	асфальт	Открытая	Без ограждения	25	0,75	Металл	-	-	-	0	-	-	существующая	Нет
3850	Городской округ город Липецк	городское поселение город Липецк	Циолковского	2	1	52.617305	39.549553	ЮЛ	общедолевая собственность собственников помещений МКД, в управлении	-	-	АО "ЭкоПром-Липецк"	4825037859	01-Ц016	24,00	железобетон	Закрытая	кирпич	8	1,10	Пластик	2	0.9. 1.1	Металл Пластик	0	-	-	существующая	Нет
3851	Городской округ город Липецк	городское поселение город Липецк	Циолковского	4	2	52.615967	39.548478	ЮЛ	общедолевая собственность собственников помещений МКД, в управлении	-	-	АО "ЭкоПром-Липецк"	4825037859	01-Ц017	9,00	железобетон	Закрытая	кирпич	3	1,10	Пластик	2	0.9. 1.1	Металл Пластик	0	-	-	существующая	Нет
3852	Городской округ город Липецк	городское поселение город Липецк	Циолковского	4	3	52.616744	39.547225	ЮЛ	общедолевая собственность собственников помещений МКД, в управлении	-	-	АО "ЭкоПром-Липецк"	4825037859	01-Ц018	24,00	железобетон	Закрытая	кирпич	8	1,10	Пластик	2	0.9. 1.1	Металл Пластик	0	-	-	существующая	Нет
3853	Городской округ город Липецк	городское поселение город Липецк	Циолковского	5	1	52.617295	39.551234	ЮЛ	общедолевая собственность собственников помещений МКД, в управлении	-	-	АО "ЭкоПром-Липецк"	4825037859	01-Ц019	18,00	железобетон	Закрытая	железобетон	6	0,75	Металл	1	0.9	Металл	0	-	-	существующая	Нет
3854	Городской округ город Липецк	городское поселение город Липецк	Циолковского	5	3	52.61782	39.55285	ЮЛ	Администрация города Липецка, постоянное (бессрочное) пользование Муниципальное	-	-	АО "ЭкоПром-Липецк"	4825037859	01-Ц020	6,00	железобетон	Закрытая	Металл	2	1,10	Пластик	-	-	-	0	-	-	существующая	Нет
3855	Городской округ город Липецк	городское поселение город Липецк	Циолковского	6	2	52.61577	39.54719	нет данных	нет данных	-	-	АО "ЭкоПром-Липецк"	4825037859	01-Ц021	3,00	асфальт	Открытая	Без ограждения	1	0,75	Металл	-	-	-	0	-	-	существующая	Нет
3856	Городской округ город Липецк	городское поселение город Липецк	Циолковского	6	4	52.615051	39.546938	ЮЛ	общедолевая собственность собственников помещений МКД, в управлении	-	-	АО "ЭкоПром-Липецк"	4825037859	01-Ц022	12,00	железобетон	Закрытая	кирпич	4	1,10	Пластик	2	0.9. 1.1	Металл Пластик	0	-	-	существующая	Нет
3857	Городской округ город Липецк	городское поселение город Липецк	Циолковского	8	3	52.615083	39.550761	ЮЛ	общедолевая собственность собственников помещений МКД, в управлении	-	-	АО "ЭкоПром-Липецк"	4825037859	01-Ц023	18,00	железобетон	Закрытая	кирпич	6	1,10	Пластик	2	0.9. 1.1	Металл Пластик	0	-	-	существующая	Нет
3858	Городской округ город Липецк	городское поселение город Липецк	Циолковского	10	3	52.61394	39.54959	ЮЛ	Администрация города Липецка, постоянное (бессрочное) пользование Муниципальное	-	-	АО "ЭкоПром-Липецк"	4825037859	01-Ц024	3,00	железобетон	Открытая	Без ограждения	1	0,75	Металл	-	-	-	0	-	-	существующая	Нет
3859	Городской округ город Липецк	городское поселение город Липецк	Циолковского	13	-	52.612127	39.55816	ЮЛ	общедолевая собственность собственников помещений МКД, в управлении	-	-	АО "ЭкоПром-Липецк"	4825037859	01-Ц025	12,00	асфальт	Закрытая	Металл	4	0,75	Металл	1	0.9	Металл	0	-	-	существующая	Нет
3860	Городской округ город Липецк	городское поселение город Липецк	Циолковского	14	1	52.61337	39.551972	ЮЛ	общедолевая собственность собственников помещений МКД, в управлении	-	-	АО "ЭкоПром-Липецк"	4825037859	01-Ц026	15,00	железобетон	Закрытая	кирпич	5	1,10	Пластик	2	0.9. 1.1	Металл Пластик	0	-	-	существующая	Нет
3861	Городской округ город Липецк	городское поселение город Липецк	Циолковского	15	А	52.611137	39.557924	ЮЛ	общедолевая собственность собственников помещений МКД, в управлении	-	-	АО "ЭкоПром-Липецк"	4825037859	01-Ц027	3,00	асфальт	Закрытая	Металл	1	1,10	Пластик	1	0.9	Металл	0	-	-	существующая	Нет
3862	Городской округ город Липецк	городское поселение город Липецк	Циолковского	18	-	52.60882	39.55845	нет данных	нет данных	-	-	АО "ЭкоПром-Липецк"	4825037859	01-Ц028	9,00	железобетон	Закрытая	Металл	3	0,75	Металл	-	-	-	0	-	-	существующая	Нет

Приложение 1 к приказу управления экологии и природных ресурсов Липецкой области
«Приложение А6. Реестр контейнерных площадок (по данным ОМС)

№ п/п	Данные о нахождении мест (площадок) накопления твердых коммунальных отходов							Данные о собственниках мест (площадок) накопления твердых коммунальных отходов				Организация (ИП), оказывающая услуги по сбору и транспортированию ТКО		Данные о технических характеристиках мест (площадок) накопления твердых коммунальных отходов					Контейнеры для несортированных отходов			Контейнеры для утилизируемых отходов (раздельный сбор)			Контейнеры для сбора крупногабаритных отходов			Статус (существующая/планируемая)	Совместное использование с другими МКД
	Муниципальное образование	Населенный пункт	Улица	Дом	Корпус/Строение	Широта	Долгота	Организационно-правовая форма балансодержателя (юридическое лицо - ЮЛ; индивидуальный предприниматель - ИП; физическое лицо - ФЛ)	для ЮЛ - Полное наименование организации для ИП - Фамилия, Имя, Отчество для ФЛ - Фамилия, Имя, Отчество	ИНН	ОГРН	Наименование	ИНН	Номер контейнерной площадки	Площадь, кв.м.	Тип подстилающей поверхности	Вид площадки	Материал ограждения	Кол-во	Емкость (отдельного контейнера)	Материал контейнера	Кол-во	Емкость (отдельного контейнера)	Материал контейнера	Кол-во	Емкость (отдельного контейнера) м3	Материал контейнера		
3863	Городской округ город Липецк	городское поселение город Липецк	Циолковского	18	А	52.60882	39.55845	нет данных	нет данных	-	-	АО "ЭкоПром-Липецк"	4825037859	01-Ц029	6,00	асфальт	Открытая	Без ограждения	2	0,75	Металл	-	-	-	0	-	-	существующая	Нет
3864	Городской округ город Липецк	городское поселение город Липецк	Циолковского	19	-	52.611445	39.560683	ЮЛ	общедолевая собственность собственников помещений МКД, в управлении	-	-	АО "ЭкоПром-Липецк"	4825037859	01-Ц030	12,00	асфальт	Открытая	Без ограждения	4	1,10	Пластик	1	0.9	Металл	0	-	-	существующая	Нет
3865	Городской округ город Липецк	городское поселение город Липецк	Циолковского	20	-	52.60971	39.55924	нет данных	нет данных	-	-	АО "ЭкоПром-Липецк"	4825037859	01-Ц031	12,00	железобетон	Закрытая	кирпич	4	0,75	Металл	-	-	-	0	-	-	существующая	Нет
3866	Городской округ город Липецк	городское поселение город Липецк	Циолковского	21	-	52.611402	39.562274	ЮЛ	общедолевая собственность собственников помещений МКД, в управлении	-	-	АО "ЭкоПром-Липецк"	4825037859	01-Ц032	12,00	асфальт	Закрытая	Металл	4	1,10	Пластик	1	0.9	Металл	1	8,00	Металл	существующая	Нет
3867	Городской округ город Липецк	городское поселение город Липецк	Циолковского	22	-	52.60939	39.56259	нет данных	нет данных	-	-	АО "ЭкоПром-Липецк"	4825037859	01-Ц033	6,00	железобетон	Закрытая	Металл	2	0,75	Металл	-	-	-	0	-	-	существующая	Нет
3868	Городской округ город Липецк	городское поселение город Липецк	Циолковского	23	-	52.61185	39.56286	нет данных	нет данных	-	-	АО "ЭкоПром-Липецк"	4825037859	01-Ц034	6,00	железобетон	Открытая	Без ограждения	2	0,75	Металл	-	-	-	0	-	-	существующая	Нет
3869	Городской округ город Липецк	городское поселение город Липецк	Циолковского	26	-	52.60924	39.56497	ЮЛ	общедолевая собственность собственников помещений МКД, в управлении	-	-	АО "ЭкоПром-Липецк"	4825037859	01-Ц036	12,00	асфальт	Закрытая	Металл	4	1,10	Пластик	1	0.9	Металл	1	8,00	Металл	существующая	Нет
3870	Городской округ город Липецк	городское поселение город Липецк	Циолковского	30	3	52.609335	39.567443	ЮЛ	общедолевая собственность собственников помещений МКД, в управлении	-	-	АО "ЭкоПром-Липецк"	4825037859	01-Ц037	12,00	асфальт	Открытая	Без ограждения	4	1,10	Пластик	1	0.9	Металл	0	-	-	существующая	Нет
3871	Городской округ город Липецк	городское поселение город Липецк	Циолковского	30	4	52.608507	39.569175	ЮЛ	общедолевая собственность собственников помещений МКД, в управлении	-	-	АО "ЭкоПром-Липецк"	4825037859	01-Ц038	6,00	асфальт	Открытая	Без ограждения	2	1,10	Пластик	1	0.9	Металл	0	-	-	существующая	Нет
3872	Городской округ город Липецк	городское поселение город Липецк	Циолковского	31	-	52.61105	39.5664	ЮЛ	Администрация города Липецка, постоянное (бессрочное) пользование	-	-	АО "ЭкоПром-Липецк"	4825037859	01-Ц039	3,00	асфальт	Открытая	Без ограждения	1	1,10	Пластик	-	-	-	0	-	-	существующая	Нет
3873	Городской округ город Липецк	городское поселение город Липецк	Циолковского	32	3	52.609451	39.569524	ЮЛ	общедолевая собственность собственников помещений МКД, в управлении	-	-	АО "ЭкоПром-Липецк"	4825037859	01-Ц040	15,00	асфальт	Открытая	Без ограждения	5	1,10	Пластик	1	0.9	Металл	1	4,00	Металл	существующая	Нет
3874	Городской округ город Липецк	городское поселение город Липецк	Циолковского	34	4	52.60897	39.57029	ЮЛ	Администрация города Липецка, постоянное (бессрочное) пользование	-	-	АО "ЭкоПром-Липецк"	4825037859	01-Ц041	3,00	железобетон	Открытая	Без ограждения	1	1,10	Пластик	-	-	-	0	-	-	существующая	Нет
3875	Городской округ город Липецк	городское поселение город Липецк	Циолковского	34	5	52.608615	39.569969	ЮЛ	общедолевая собственность собственников помещений МКД, в управлении	-	-	АО "ЭкоПром-Липецк"	4825037859	01-Ц042	6,00	железобетон	Закрытая	Металл	2	1,10	Пластик	-	-	-	0	-	-	существующая	Нет
3876	Городской округ город Липецк	городское поселение город Липецк	Циолковского	35	-	52.610655	39.566888	ЮЛ	общедолевая собственность собственников помещений МКД, в управлении	-	-	АО "ЭкоПром-Липецк"	4825037859	01-Ц043	12,00	асфальт	Открытая	Без ограждения	4	1,10	Пластик	1	0.9	Металл	0	-	-	существующая	Нет
3877	Городской округ город Липецк	городское поселение город Липецк	Циолковского	37	3	52.612657	39.568521	ЮЛ	общедолевая собственность собственников помещений МКД, в управлении	-	-	АО "ЭкоПром-Липецк"	4825037859	01-Ц044	12,00	асфальт	Закрытая	Металл	4	1,10	Пластик	1	0.9	Металл	1	8,00	Металл	существующая	Нет
3878	Городской округ город Липецк	городское поселение город Липецк	Циолковского	37	4	52.6128	39.56821	ЮЛ	Администрация города Липецка, постоянное (бессрочное) пользование	-	-	АО "ЭкоПром-Липецк"	4825037859	01-Ц045	3,00	асфальт	Закрытая	Металл	1	1,10	Пластик	-	-	-	0	-	-	существующая	Нет
3879	Городской округ город Липецк	городское поселение город Липецк	Юношеская	49	-	52.58468	39.45878	нет данных	нет данных	-	-	АО "ЭкоПром-Липецк"	4825037859	01-Ю031	9,00	асфальт	Открытая	Без ограждения	3	0,75	Металл	-	-	-	0	-	-	существующая	Нет
3880	Городской округ город Липецк	городское поселение город Липецк	Циолковского	40	-	52.610366	39.571512	ЮЛ	общедолевая собственность собственников помещений МКД, в управлении	-	-	АО "ЭкоПром-Липецк"	4825037859	01-Ц046	15,00	железобетон	Закрытая	Металл	5	0,75	Металл	1	0.9	Металл	0	-	-	существующая	Нет
3881	Городской округ город Липецк	городское поселение город Липецк	Циолковского	41	-	52.611289	39.570118	ЮЛ	общедолевая собственность собственников помещений МКД, в управлении	-	-	АО "ЭкоПром-Липецк"	4825037859	01-Ц047	12,00	асфальт	Закрытая	Металл	4	1,10	Пластик	1	0.9	Металл	1	4,00	Металл	существующая	Нет
3882	Городской округ город Липецк	городское поселение город Липецк	Циолковского	43	В	52.61079	39.55626	ЮЛ	ООО "Тебойл Рус"	7743792870	1107746744038	АО "ЭкоПром-Липецк"	4825037859	01-Ц048	6,00	железобетон	Закрытая	Металл	2	0,75	Металл	-	-	-	0	-	-	существующая	Нет
3883	Городской округ город Липецк	городское поселение город Липецк	Челюскинцев	4	-	52.642258	39.659033	ЮЛ	общедолевая собственность собственников помещений МКД, в управлении	-	-	АО "ЭкоПром-Липецк"	4825037859	01-Ч001	9,00	железобетон	Закрытая	Металл	3	1,10	Пластик	1	0.9	Металл	0	-	-	существующая	Нет
3884	Городской округ город Липецк	городское поселение город Липецк	Черноземная	32	-	52.611436	39.538247	ЮЛ	общедолевая собственность собственников помещений МКД, в управлении	-	-	АО "ЭкоПром-Липецк"	4825037859	01-Ч002	9,00	железобетон	Закрытая	Металл	3	1,10	Пластик	1	0.9	Металл	0	-	-	существующая	Нет
3885	Городской округ город Липецк	городское поселение город Липецк	Чехова	2	А	52.54956	39.59808	нет данных	нет данных	-	-	АО "ЭкоПром-Липецк"	4825037859	01-Ч003	6,00	асфальт	Открытая	Без ограждения	2	0,75	Металл	-	-	-	0	-	-	существующая	Нет
3886	Городской округ город Липецк	городское поселение город Липецк	Чехова	4	-	52.54949	39.59799	нет данных	нет данных	-	-	АО "ЭкоПром-Липецк"	4825037859	01-Ч004	3,00	асфальт	Открытая	Без ограждения	1	0,75	Металл	-	-	-	0	-	-	существующая	Нет
3887	Городской округ город Липецк	городское поселение город Липецк	Шталовой	8	-	52.54275	39.57433	нет данных	нет данных	-	-	АО "ЭкоПром-Липецк"	4825037859	01-Ш001	6,00	асфальт	Открытая	Без ограждения	2	0,75	Металл	-	-	-	0	-	-	существующая	Нет
3888	Городской округ город Липецк	городское поселение город Липецк	Шталовой	9	А	52.541293	39.576007	ЮЛ	общедолевая собственность собственников помещений МКД, в управлении	-	-	АО "ЭкоПром-Липецк"	4825037859	01-Ш002	8,00	бетон	Закрытая	Металл	2	1,10	Пластик	2	0.9. 1.1	Металл Пластик	0	-	-	существующая	Нет
3889	Городской округ город Липецк	городское поселение город Липецк	Шевченко	1	-	52.619415	39.604966	ЮЛ	общедолевая собственность собственников помещений МКД, в управлении	-	-	АО "ЭкоПром-Липецк"	4825037859	01-Ш003	15,00	железобетон	Закрытая	Металл	5	0,75	Металл	1	0.9	Металл	1	8,00	Металл	существующая	Нет
3890	Городской округ город Липецк	городское поселение город Липецк	Шевченко	4	-	52.620227	39.604909	ЮЛ	общедолевая собственность собственников помещений МКД, в управлении	-	-	АО "ЭкоПром-Липецк"	4825037859	01-Ш004	18,00	асфальт	Закрытая	Металл	6	0,75	Металл	1	0.9	Металл	0	-	-	существующая	Нет
3891	Городской округ город Липецк	городское поселение город Липецк	Шевченко	5	-	52.619488	39.602876	ЮЛ	общедолевая собственность собственников помещений МКД, в управлении	-	-	АО "ЭкоПром-Липецк"	4825037859	01-Ш005	12,00	железобетон	Закрытая	кирпич	4	0,75	Металл	-	-	-	1	8,00	Металл	существующая	Нет
3892	Городской округ город Липецк	городское поселение город Липецк	Шевченко	7	-	52.619758	39.601709	ЮЛ	общедолевая собственность собственников помещений МКД, в управлении	-	-	АО "ЭкоПром-Липецк"	4825037859	01-Ш006	6,00	бетон	Открытая	Без ограждения	2	1,10	Пластик	-	-	-	1	8,00	Металл	существующая	Нет
3893	Городской округ город Липецк	городское поселение город Липецк	Шерстобитова	1	-	52.57887	39.50648	нет данных	нет данных	-	-	АО "ЭкоПром-Липецк"	4825037859	01-Ш007	18,00	асфальт	Открытая	Без ограждения	6	1,10	Пластик	-	-	-	0	-	-	существующая	Нет

Приложение 1 к приказу управления экологии и природных ресурсов Липецкой области
«Приложение А6. Реестр контейнерных площадок (по данным ОМС)

№ п/п	Данные о нахождении мест (площадок) накопления твердых коммунальных отходов							Данные о собственниках мест (площадок) накопления твердых коммунальных отходов				Организация (ИП), оказывающая услуги по сбору и транспортированию ТКО		Данные о технических характеристиках мест (площадок) накопления твердых коммунальных отходов					Контейнеры для несортированных отходов			Контейнеры для утилизируемых отходов (раздельный сбор)			Контейнеры для сбора крупногабаритных отходов			Статус (существующая/планируемая)	Совместное использование с другими МКД
	Муниципальное образование	Населенный пункт	Улица	Дом	Корпус/Строение	Широта	Долгота	Организационно-правовая форма балансодержателя (юридическое лицо - ЮЛ; индивидуальный предприниматель - ИП; физическое лицо - ФЛ)	для ЮЛ - Полное наименование организации для ИП - Фамилия, Имя, Отчество для ФЛ - Фамилия, Имя, Отчество	ИНН	ОГРН	Наименование	ИНН	Номер контейнерной площадки	Площадь, кв.м.	Тип подстилающей поверхности	Вид площадки	Материал ограждения	Кол-во	Емкость (отдельного контейнера)	Материал контейнера	Кол-во	Емкость (отдельного контейнера)	Материал контейнера	Кол-во	Емкость (отдельного контейнера) м3	Материал контейнера		
3894	Городской округ город Липецк	городское поселение город Липецк	Шерстобитова	4	-	52.582986	39.509065	ЮЛ	общедолевая собственность собственников помещений МКД, в управлении	-	-	АО "ЭкоПром-Липецк"	4825037859	01-Ш008	9,00	асфальт	Закрытая	Металл	3	1,10	Пластик	1	0.9	Металл	0	-	-	существующая	Нет
3895	Городской округ город Липецк	городское поселение город Липецк	Шерстобитова	8	-	52.58049	39.50897	ЮЛ	общедолевая собственность собственников помещений МКД, в управлении	-	-	АО "ЭкоПром-Липецк"	4825037859	01-Ш009	12,00	асфальт	Закрытая	Металл	4	1,10	Пластик	-	-	-	0	-	-	существующая	Нет
3896	Городской округ город Липецк	городское поселение город Липецк	Шерстобитова	10	-	52.581646	39.508783	ЮЛ	общедолевая собственность собственников помещений МКД, в управлении	-	-	АО "ЭкоПром-Липецк"	4825037859	01-Ш010	9,00	асфальт	Закрытая	Металл	3	1,10	Пластик	1	0.9	Металл	0	-	-	существующая	Нет
3897	Городской округ город Липецк	городское поселение город Липецк	Шерстобитова	18	-	52.580367	39.507104	ЮЛ	общедолевая собственность собственников помещений МКД, в управлении	-	-	АО "ЭкоПром-Липецк"	4825037859	01-Ш011	15,00	асфальт	Закрытая	Металл	5	1,10	Пластик	1	0.9	Металл	0	-	-	существующая	Нет
3898	Городской округ город Липецк	городское поселение город Липецк	Шерстобитова	20	-	52.581328	39.507082	ЮЛ	общедолевая собственность собственников помещений МКД, в управлении	-	-	АО "ЭкоПром-Липецк"	4825037859	01-Ш012	6,00	бетон	Закрытая	Металл	2	1,10	Пластик	1	0.9	Металл	0	-	-	существующая	Нет
3899	Городской округ город Липецк	городское поселение город Липецк	Шерстобитова	22	-	52.580923	39.505569	ЮЛ	общедолевая собственность собственников помещений МКД, в управлении	-	-	АО "ЭкоПром-Липецк"	4825037859	01-Ш013	6,00	асфальт	Закрытая	Металл	2	1,10	Пластик	-	-	-	0	-	-	существующая	Нет
3900	Городской округ город Липецк	городское поселение город Липецк	Шишкина	1	А	52.619036	39.597659	ЮЛ	общедолевая собственность собственников помещений МКД, в управлении	-	-	АО "ЭкоПром-Липецк"	4825037859	01-Ш014	6,00	асфальт	Закрытая	Металл	2	0,75	Металл	-	-	-	0	-	-	существующая	Нет
3901	Городской округ город Липецк	городское поселение город Липецк	Шкатова	4	-	52.618684	39.612183	ЮЛ	общедолевая собственность собственников помещений МКД, в управлении	-	-	АО "ЭкоПром-Липецк"	4825037859	01-Ш016	15,00	железобетон	Закрытая	Металл	5	1,10	Пластик	-	-	-	0	-	-	существующая	Нет
3902	Городской округ город Липецк	городское поселение город Липецк	Шкатова	23	-	52.62219	39.60961	ЮЛ	Администрация города Липецка, постоянное (бессрочное) пользование Муниципальное автономное	-	-	АО "ЭкоПром-Липецк"	4825037859	01-Ш017	3,00	асфальт	Открытая	Без ограждения	1	1,10	Пластик	-	-	-	0	-	-	существующая	Нет
3903	Городской округ город Липецк	городское поселение город Липецк	Шкатова	26	-	52.622135	39.612183	ЮЛ	общедолевая собственность собственников помещений МКД, в управлении	-	-	АО "ЭкоПром-Липецк"	4825037859	01-Ш018	6,00	железобетон	Закрытая	Металл	2	1,10	Пластик	1	0.9	Металл	0	-	-	существующая	Нет
3904	Городской округ город Липецк	городское поселение город Липецк	Школьная	24	-	52.59487	39.584407	ЮЛ	общедолевая собственность собственников помещений МКД, в управлении	-	-	АО "ЭкоПром-Липецк"	4825037859	01-Ш019	6,00	железобетон	Закрытая	Металл	2	1,10	Пластик	-	-	-	0	-	-	существующая	Нет
3905	Городской округ город Липецк	городское поселение город Липецк	Шоссейная	2	-	52.643849	39.672042	ЮЛ	общедолевая собственность собственников помещений МКД, в управлении	-	-	АО "ЭкоПром-Липецк"	4825037859	01-Ш020	6,00	асфальт	Закрытая	Металл	2	1,10	Пластик	1	0.9	Металл	0	-	-	существующая	Нет
3906	Городской округ город Липецк	городское поселение город Липецк	Шубина	2	-	52.590679	39.52352	ЮЛ	общедолевая собственность собственников помещений МКД, в управлении	-	-	АО "ЭкоПром-Липецк"	4825037859	01-Ш021	9,00	асфальт	Закрытая	Металл	3	1,10	Пластик	2	0.9. 1.1	Металл Пластик	0	-	-	существующая	Нет
3907	Городской округ город Липецк	городское поселение город Липецк	Шубина	7	-	52.589731	39.521843	ЮЛ	общедолевая собственность собственников помещений МКД, в управлении	-	-	АО "ЭкоПром-Липецк"	4825037859	01-Ш022	12,00	асфальт	Закрытая	Металл	4	1,10	Пластик	2	0.9. 1.1	Металл Пластик	0	-	-	существующая	Нет
3908	Городской округ город Липецк	городское поселение город Липецк	Шубина	8	-	52.591538	39.522703	ЮЛ	общедолевая собственность собственников помещений МКД, в управлении	-	-	АО "ЭкоПром-Липецк"	4825037859	01-Ш023	9,00	асфальт	Закрытая	Металл	3	1,10	Пластик	2	0.9. 1.1	Металл Пластик	0	-	-	существующая	Нет
3909	Городской округ город Липецк	городское поселение город Липецк	Шубина	8	А	52.590157	39.522416	ЮЛ	общедолевая собственность собственников помещений МКД, в управлении	-	-	АО "ЭкоПром-Липецк"	4825037859	01-Ш024	9,00	асфальт	Закрытая	Металл	3	1,10	Пластик	1	01.янв	Пластик	0	-	-	существующая	Нет
3910	Городской округ город Липецк	городское поселение город Липецк	Шубина	13	-	52.590293	39.521449	ЮЛ	общедолевая собственность собственников помещений МКД, в управлении	-	-	АО "ЭкоПром-Липецк"	4825037859	01-Ш025	9,00	асфальт	Закрытая	Металл	3	1,10	Пластик	2	0.9. 1.1	Металл Пластик	0	-	-	существующая	Нет
3911	Городской округ город Липецк	городское поселение город Липецк	Шубина	13	А	52.591022	39.519856	ЮЛ	общедолевая собственность собственников помещений МКД, в управлении	-	-	АО "ЭкоПром-Липецк"	4825037859	01-Ш026	9,00	асфальт	Закрытая	Металл	3	1,10	Пластик	2	0.9. 1.1	Металл Пластик	0	-	-	существующая	Нет
3912	Городской округ город Липецк	городское поселение город Липецк	Шубина	15	-	52.59044	39.51857	ЮЛ	Администрация города Липецка, постоянное (бессрочное) пользование Муниципальное автономное	-	-	АО "ЭкоПром-Липецк"	4825037859	01-Ш027	6,00	асфальт	Открытая	Без ограждения	2	1,10	Пластик	-	-	-	0	-	-	существующая	Нет
3913	Городской округ город Липецк	городское поселение город Липецк	Шубина	16	-	52.59237	39.51992	ЮЛ	Администрация города Липецка, постоянное (бессрочное) пользование Муниципальное	-	-	АО "ЭкоПром-Липецк"	4825037859	01-Ш028	6,00	асфальт	Открытая	Без ограждения	2	1,10	Пластик	-	-	-	0	-	-	существующая	Нет
3914	Городской округ город Липецк	городское поселение город Липецк	Шубина	17	-	52.590988	39.516976	ЮЛ	общедолевая собственность собственников помещений МКД, в управлении	-	-	АО "ЭкоПром-Липецк"	4825037859	01-Ш029	9,00	асфальт	Закрытая	Металл	3	1,10	Пластик	2	0.9. 1.1	Металл Пластик	0	-	-	существующая	Нет
3915	Городской округ город Липецк	городское поселение город Липецк	Шубина	18	-	52.592738	39.519147	ЮЛ	общедолевая собственность собственников помещений МКД, в управлении	-	-	АО "ЭкоПром-Липецк"	4825037859	01-Ш030	9,00	асфальт	Закрытая	Металл	3	1,10	Пластик	2	0.9. 1.1	Металл Пластик	0	-	-	существующая	Нет
3916	Городской округ город Липецк	городское поселение город Липецк	Шуминского	6	-	52.5863	39.518694	ЮЛ	общедолевая собственность собственников помещений МКД, в управлении	-	-	АО "ЭкоПром-Липецк"	4825037859	01-Ш031	12,00	асфальт	Закрытая	Металл	4	1,10	Пластик	2	0.9. 1.1	Металл Пластик	0	-	-	существующая	Нет
3917	Городской округ город Липецк	городское поселение город Липецк	Юношеская	43	Г	52.58395	39.46531	нет данных	нет данных	-	-	АО "ЭкоПром-Липецк"	4825037859	01-Ю023	3,00	асфальт	Открытая	Без ограждения	1	0,75	Металл	-	-	-	0	-	-	существующая	Нет
3918	Городской округ город Липецк	городское поселение город Липецк	Шуминского	7	-	52.586278	39.514766	ЮЛ	общедолевая собственность собственников помещений МКД, в управлении	-	-	АО "ЭкоПром-Липецк"	4825037859	01-Ш032	15,00	асфальт	Закрытая	Металл	5	1,10	Пластик	1	01.янв	Пластик	0	-	-	существующая	Нет
3919	Городской округ город Липецк	городское поселение город Липецк	Шуминского	8	-	52.586382	39.517132	ЮЛ	общедолевая собственность собственников помещений МКД, в управлении	-	-	АО "ЭкоПром-Липецк"	4825037859	01-Ш033	9,00	асфальт	Закрытая	Металл	3	1,10	Пластик	2	0.9. 1.1	Металл Пластик	0	-	-	существующая	Нет
3920	Городской округ город Липецк	городское поселение город Липецк	Шуминского	17	-	52.587377	39.511894	ЮЛ	общедолевая собственность собственников помещений МКД, в управлении	-	-	АО "ЭкоПром-Липецк"	4825037859	01-Ш034	12,00	асфальт	Закрытая	Металл	4	1,10	Пластик	2	0.9. 1.1	Металл Пластик	0	-	-	существующая	Нет
3921	Городской округ город Липецк	городское поселение город Липецк	Энгельса	1	-	52.62609	39.63394	нет данных	нет данных	-	-	АО "ЭкоПром-Липецк"	4825037859	01-Э001	18,00	асфальт	Открытая	Без ограждения	6	0,75	Металл	-	-	-	0	-	-	существующая	Нет
3922	Городской округ город Липецк	городское поселение город Липецк	Энгельса	1	Б	52.62718	39.63562	нет данных	нет данных	-	-	АО "ЭкоПром-Липецк"	4825037859	01-Э002	3,00	асфальт	Открытая	Без ограждения	1	0,75	Металл	-	-	-	0	-	-	существующая	Нет
3923	Городской округ город Липецк	городское поселение город Липецк	Энгельса	5	А	52.628562	39.63195	ЮЛ	общедолевая собственность собственников помещений МКД, в управлении	-	-	АО "ЭкоПром-Липецк"	4825037859	01-Э003	158,00	железобетон	Закрытая	железобетон	6	1,10	Пластик	-	-	-	0	-	-	существующая	Нет
3924	Городской округ город Липецк	городское поселение город Липецк	Энгельса	5	Б	52.6287	39.63319	нет данных	нет данных	-	-	АО "ЭкоПром-Липецк"	4825037859	01-Э004	3,00	асфальт	Открытая	Без ограждения	1	0,75	Металл	-	-	-	0	-	-	существующая	Нет

Приложение 1 к приказу управления экологии и природных ресурсов Липецкой области
«Приложение А6. Реестр контейнерных площадок (по данным ОМС)

№ п/п	Данные о нахождении мест (площадок) накопления твердых коммунальных отходов							Данные о собственниках мест (площадок) накопления твердых коммунальных отходов				Организация (ИП), оказывающая услуги по сбору и транспортированию ТКО		Данные о технических характеристиках мест (площадок) накопления твердых коммунальных отходов					Контейнеры для несортированных отходов			Контейнеры для утилизируемых отходов (раздельный сбор)			Контейнеры для сбора крупногабаритных отходов			Статус (существующая/планируемая)	Совместное использование с другими МКД
	Муниципальное образование	Населенный пункт	Улица	Дом	Корпус/Строение	Широта	Долгота	Организационно-правовая форма балансодержателя (юридическое лицо - ЮЛ; индивидуальный предприниматель - ИП; физическое лицо - ФЛ)	для ЮЛ - Полное наименование организации для ИП - Фамилия, Имя, Отчество для ФЛ - Фамилия, Имя, Отчество	ИНН	ОГРН	Наименование	ИНН	Номер контейнерной площадки	Площадь, кв.м.	Тип подстилающей поверхности	Вид площадки	Материал ограждения	Кол-во	Емкость (отдельного контейнера)	Материал контейнера	Кол-во	Емкость (отдельного контейнера)	Материал контейнера	Кол-во	Емкость (отдельного контейнера) м3	Материал контейнера		
3925	Городской округ город Липецк	городское поселение город Липецк	Энергостроителей	5	-	52.532486	39.799332	ЮЛ	общедолевая собственность собственников помещений МКД, в управлении	-	-	АО "ЭкоПром-Липецк"	4825037859	01-Э005	13,00	бетон	Открытая	Без ограждения	5	1,10	Пластик	1	0.9	Металл	1	8,00	Металл	существующая	Нет
3926	Городской округ город Липецк	городское поселение город Липецк	Энергостроителей	6	-	52.533578	39.79458	ЮЛ	общедолевая собственность собственников помещений МКД, в управлении	-	-	АО "ЭкоПром-Липецк"	4825037859	01-Э006	21,00	бетон	Открытая	Без ограждения	7	1,10	Пластик	1	0.9	Металл	1	8,00	Металл	существующая	Нет
3927	Городской округ город Липецк	городское поселение город Липецк	Энергостроителей	7	-	52.531615	39.796075	ЮЛ	общедолевая собственность собственников помещений МКД, в управлении	-	-	АО "ЭкоПром-Липецк"	4825037859	01-Э007	9,00	бетон	Открытая	Без ограждения	3	1,10	Пластик	1	0.9	Металл	0	-	-	существующая	Нет
3928	Городской округ город Липецк	городское поселение город Липецк	Энергостроителей	8	-	52.53302	39.7918	ЮЛ	Администрация города Липецка, постоянное (бессрочное) пользование Муниципальное	-	-	АО "ЭкоПром-Липецк"	4825037859	01-Э008	3,00	бетон	Закрытая	Металл	1	1,10	Пластик	-	-	-	0	-	-	существующая	Нет
3929	Городской округ город Липецк	городское поселение город Липецк	Энергостроителей	9	-	52.532013	39.793528	ЮЛ	общедолевая собственность собственников помещений МКД, в управлении	-	-	АО "ЭкоПром-Липецк"	4825037859	01-Э009	15,00	бетон	Открытая	Без ограждения	5	1,10	Пластик	1	0.9	Металл	0	-	-	существующая	Нет
3930	Городской округ город Липецк	городское поселение город Липецк	Энергостроителей	17	Б	52.531021	39.795352	ЮЛ	общедолевая собственность собственников помещений МКД, в управлении	-	-	АО "ЭкоПром-Липецк"	4825037859	01-Э010	9,00	бетон	Закрытая	Металл	3	1,10	Пластик	1	0.9	Металл	0	-	-	существующая	Нет
3931	Городской округ город Липецк	городское поселение город Липецк	Энергостроителей	17	А	52.529916	39.796002	ЮЛ	общедолевая собственность собственников помещений МКД, в управлении	-	-	АО "ЭкоПром-Липецк"	4825037859	01-Э011	13,00	бетон	Открытая	Без ограждения	4	1,10	Пластик	1	0.9	Металл	0	-	-	существующая	Нет
3932	Городской округ город Липецк	городское поселение город Липецк	Энергостроителей	20	-	52.531029	39.791623	ЮЛ	общедолевая собственность собственников помещений МКД, в управлении	-	-	АО "ЭкоПром-Липецк"	4825037859	01-Э012	13,00	бетон	Открытая	Без ограждения	4	1,10	Пластик	1	0.9	Металл	1	4,00	Металл	существующая	Нет
3933	Городской округ город Липецк	городское поселение город Липецк	Юбилейная	3	-	52.539993	39.569627	ЮЛ	общедолевая собственность собственников помещений МКД, в управлении	-	-	АО "ЭкоПром-Липецк"	4825037859	01-Ю001	14,00	асфальт	Открытая	Без ограждения	4	1,10	Пластик	2	0.9. 1.1	Металл Пластик	1	8,00	Металл	существующая	Нет
3934	Городской округ город Липецк	городское поселение город Липецк	Юбилейная	4	-	52.538542	39.569826	ЮЛ	общедолевая собственность собственников помещений МКД, в управлении	-	-	АО "ЭкоПром-Липецк"	4825037859	01-Ю002	26,00	асфальт	Открытая	Без ограждения	6	1,10	Пластик	2	0.9. 1.1	Металл Пластик	0	-	-	существующая	Нет
3935	Городской округ город Липецк	городское поселение город Липецк	Юбилейная	4	А	52.53841	39.569924	ЮЛ	общедолевая собственность собственников помещений МКД, в управлении	-	-	АО "ЭкоПром-Липецк"	4825037859	01-Ю003	12,00	асфальт	Открытая	Без ограждения	6	1,10	Пластик	-	-	-	1	8,00	Металл	существующая	Нет
3936	Городской округ город Липецк	городское поселение город Липецк	Юношеская	50	-	52.59952	39.43434	нет данных	нет данных	-	-	АО "ЭкоПром-Липецк"	4825037859	01-Ю032	3,00	асфальт	Открытая	Без ограждения	1	0,75	Металл	-	-	-	0	-	-	существующая	Нет
3937	Городской округ город Липецк	городское поселение город Липецк	Юбилейная	6	А	52.53781	39.57044	ЮЛ	Администрация города Липецка, постоянное (бессрочное) пользование Муниципальное	-	-	АО "ЭкоПром-Липецк"	4825037859	01-Ю004	3,00	асфальт	Открытая	Без ограждения	1	1,10	Пластик	1	0.9	Металл	0	-	-	существующая	Нет
3938	Городской округ город Липецк	городское поселение город Липецк	Юношеская	43	-	52.58596	39.46156	нет данных	нет данных	-	-	АО "ЭкоПром-Липецк"	4825037859	01-Ю005	3,00	асфальт	Открытая	Без ограждения	1	0,75	Металл	-	-	-	0	-	-	существующая	Нет
3939	Городской округ город Липецк	городское поселение город Липецк	Юношеская	1	-	52.578264	39.476477	ЮЛ	общедолевая собственность собственников помещений МКД, в управлении	-	-	АО "ЭкоПром-Липецк"	4825037859	01-Ю006	6,00	железобетон	Закрытая	Металл	2	0,75	Металл	-	-	-	0	-	-	существующая	Нет
3940	Городской округ город Липецк	городское поселение город Липецк	Юношеская	1	1	52.577501	39.481254	нет данных	нет данных	-	-	АО "ЭкоПром-Липецк"	4825037859	01-Ю007	6,00	асфальт	Открытая	Без ограждения	2	0,75	Металл	-	-	-	0	-	-	существующая	Нет
3941	Городской округ город Липецк	городское поселение город Липецк	Юношеская	11	-	52.579332	39.474391	ЮЛ	общедолевая собственность собственников помещений МКД, в управлении	-	-	АО "ЭкоПром-Липецк"	4825037859	01-Ю008	6,00	асфальт	Закрытая	Металл	2	0,75	Металл	1	0.9	Металл	1	8,00	Металл	существующая	Нет
3942	Городской округ город Липецк	городское поселение город Липецк	Юношеская	11	А	52.58034	39.47229	нет данных	нет данных	-	-	АО "ЭкоПром-Липецк"	4825037859	01-Ю009	3,00	асфальт	Открытая	Без ограждения	1	0,75	Металл	-	-	-	0	-	-	существующая	Нет
3943	Городской округ город Липецк	городское поселение город Липецк	Юношеская	12	-	52.57887	39.47222	ЮЛ	Администрация города Липецка, постоянное (бессрочное) пользование Муниципальное	-	-	АО "ЭкоПром-Липецк"	4825037859	01-Ю010	3,00	железобетон	Открытая	Без ограждения	1	0,75	Металл	1	0.9	Металл	0	-	-	существующая	Нет
3944	Городской округ город Липецк	городское поселение город Липецк	Юношеская	13	-	52.57981	39.47299	нет данных	нет данных	-	-	АО "ЭкоПром-Липецк"	4825037859	01-Ю011	6,00	асфальт	Открытая	Без ограждения	2	0,75	Металл	-	-	-	0	-	-	существующая	Нет
3945	Городской округ город Липецк	городское поселение город Липецк	Юношеская	14	-	52.578785	39.471309	ЮЛ	общедолевая собственность собственников помещений МКД, в управлении	-	-	АО "ЭкоПром-Липецк"	4825037859	01-Ю012	116,00	железобетон	Закрытая	железобетон	6	0,75	Металл	1	0.9	Металл	1	8,00	Металл	существующая	Нет
3946	Городской округ город Липецк	городское поселение город Липецк	Юношеская	18	А	52.58018	39.46802	нет данных	нет данных	-	-	АО "ЭкоПром-Липецк"	4825037859	01-Ю013	3,00	асфальт	Открытая	Без ограждения	1	0,75	Металл	-	-	-	0	-	-	существующая	Нет
3947	Городской округ город Липецк	городское поселение город Липецк	Юношеская	21	-	52.581509	39.47016	ЮЛ	общедолевая собственность собственников помещений МКД, в управлении	-	-	АО "ЭкоПром-Липецк"	4825037859	01-Ю014	53,00	железобетон	Закрытая	Металл	4	0,75	Металл	-	-	-	1	8,00	Металл	существующая	Нет
3948	Городской округ город Липецк	городское поселение город Липецк	Юношеская	25	-	52.581598	39.466202	ЮЛ	общедолевая собственность собственников помещений МКД, в управлении	-	-	АО "ЭкоПром-Липецк"	4825037859	01-Ю015	6,00	железобетон	Открытая	Без ограждения	2	0,75	Металл	-	-	-	1	8,00	Металл	существующая	Нет
3949	Городской округ город Липецк	городское поселение город Липецк	Юношеская	31	-	52.582166	39.464563	ЮЛ	общедолевая собственность собственников помещений МКД, в управлении	-	-	АО "ЭкоПром-Липецк"	4825037859	01-Ю016	6,00	железобетон	Открытая	Без ограждения	2	0,75	Металл	-	-	-	0	-	-	существующая	Нет
3950	Городской округ город Липецк	городское поселение город Липецк	Юношеская	41	-	52.583117	39.461848	ЮЛ	общедолевая собственность собственников помещений МКД, в управлении	-	-	АО "ЭкоПром-Липецк"	4825037859	01-Ю017	6,00	железобетон	Открытая	Без ограждения	2	0,75	Металл	-	-	-	1	8,00	Металл	существующая	Нет
3951	Городской округ город Липецк	городское поселение город Липецк	Юношеская	43	-	52.58391	39.46611	ФЛ	Щеглов Алексей Александрович	-	-	АО "ЭкоПром-Липецк"	4825037859	01-Ю018	3,00	железобетон	Открытая	Без ограждения	1	0,75	Металл	-	-	-	0	-	-	существующая	Нет
3952	Городской округ город Липецк	городское поселение город Липецк	Юношеская	43	-	52.58954	39.45406	нет данных	нет данных	-	-	АО "ЭкоПром-Липецк"	4825037859	01-Ю019	3,00	железобетон	Открытая	Без ограждения	1	0,75	Металл	-	-	-	0	-	-	существующая	Нет
3953	Городской округ город Липецк	городское поселение город Липецк	Юношеская	43	-	52.58525	39.45935	нет данных	нет данных	-	-	АО "ЭкоПром-Липецк"	4825037859	01-Ю020	6,00	железобетон	Открытая	Без ограждения	2	0,75	Металл	-	-	-	0	-	-	существующая	Нет
3954	Городской округ город Липецк	городское поселение город Липецк	Юношеская	43	-	52.58934	39.44859	нет данных	нет данных	-	-	АО "ЭкоПром-Липецк"	4825037859	01-Ю021	24,00	железобетон	Открытая	Без ограждения	8	0,75	Металл	-	-	-	0	-	-	существующая	Нет
3955	Городской округ город Липецк	городское поселение город Липецк	Юношеская	43	-	52.58478	39.45745	нет данных	нет данных	-	-	АО "ЭкоПром-Липецк"	4825037859	01-Ю022	3,00	железобетон	Открытая	Без ограждения	1	0,75	Металл	-	-	-	0	-	-	существующая	Нет

Приложение 1 к приказу управления экологии и природных ресурсов Липецкой области
«Приложение А6. Реестр контейнерных площадок (по данным ОМС)

№ п/п	Данные о нахождении мест (площадок) накопления твердых коммунальных отходов							Данные о собственниках мест (площадок) накопления твердых коммунальных отходов				Организация (ИП), оказывающая услуги по сбору и транспортированию ТКО		Данные о технических характеристиках мест (площадок) накопления твердых коммунальных отходов					Контейнеры для несортированных отходов			Контейнеры для утилизируемых отходов (раздельный сбор)			Контейнеры для сбора крупногабаритных отходов			Статус (существующая/планируемая)	Совместное использование с другими МКД
	Муниципальное образование	Населенный пункт	Улица	Дом	Корпус/Строение	Широта	Долгота	Организационно-правовая форма балансодержателя (юридическое лицо - ЮЛ; индивидуальный предприниматель - ИП; физическое лицо - ФЛ)	для ЮЛ - Полное наименование организации для ИП - Фамилия, Имя, Отчество для ФЛ - Фамилия, Имя, Отчество	ИНН	ОГРН	Наименование	ИНН	Номер контейнерной площадки	Площадь, кв.м.	Тип подстилающей поверхности	Вид площадки	Материал ограждения	Кол-во	Емкость (отдельного контейнера)	Материал контейнера	Кол-во	Емкость (отдельного контейнера)	Материал контейнера	Кол-во	Емкость (отдельного контейнера) м3	Материал контейнера		
3956	Городской округ город Липецк	городское поселение город Липецк	Юношеская	44	-	52.58382	39.45835	нет данных	нет данных	-	-	АО "ЭкоПром-Липецк"	4825037859	01-Ю024	6,00	асфальт	Открытая	Без ограждения	2	0,75	Металл	-	-	-	0	-	-	существующая	Нет
3957	Городской округ город Липецк	городское поселение город Липецк	Юношеская	45	-	52.5859	39.45754	нет данных	нет данных	-	-	АО "ЭкоПром-Липецк"	4825037859	01-Ю025	3,00	асфальт	Открытая	Без ограждения	1	0,75	Металл	-	-	-	0	-	-	существующая	Нет
3958	Городской округ город Липецк	городское поселение город Липецк	Юношеская	46	-	52.58575	39.45189	нет данных	нет данных	-	-	АО "ЭкоПром-Липецк"	4825037859	01-Ю026	9,00	асфальт	Открытая	Без ограждения	3	0,75	Металл	-	-	-	0	-	-	существующая	Нет
3959	Городской округ город Липецк	городское поселение город Липецк	Юношеская	46	-	52.58462	39.45215	нет данных	нет данных	-	-	АО "ЭкоПром-Липецк"	4825037859	01-Ю027	3,00	асфальт	Открытая	Без ограждения	1	0,75	Металл	-	-	-	0	-	-	существующая	Нет
3960	Городской округ город Липецк	городское поселение город Липецк	Юношеская	46	Б	52.58534	39.45388	ЮЛ	ООО "Термострой"	-	-	АО "ЭкоПром-Липецк"	4825037859	01-Ю028	3,00	асфальт	Открытая	Без ограждения	2	0,75	Металл	-	-	-	0	-	-	существующая	Нет
3961	Городской округ город Липецк	городское поселение город Липецк	Юношеская	48	-	52.58584	39.45066	нет данных	нет данных	-	-	АО "ЭкоПром-Липецк"	4825037859	01-Ю029	6,00	асфальт	Открытая	Без ограждения	2	0,75	Металл	-	-	-	0	-	-	существующая	Нет
3962	Городской округ город Липецк	городское поселение город Липецк	Юношеская	50	-	52.59876	39.44586	нет данных	нет данных	-	-	АО "ЭкоПром-Липецк"	4825037859	01-Ю033	3,00	асфальт	Открытая	Без ограждения	1	1,10	Пластик	-	-	-	0	-	-	существующая	Нет
3963	Городской округ город Липецк	городское поселение город Липецк	Юношеская	50	-	52.59431	39.43924	нет данных	нет данных	-	-	АО "ЭкоПром-Липецк"	4825037859	01-Ю034	3,00	асфальт	Открытая	Без ограждения	1	0,75	Металл	-	-	-	0	-	-	существующая	Нет
3964	Городской округ город Липецк	городское поселение город Липецк	Юношеская	50	-	52.58042	39.46928	нет данных	нет данных	-	-	АО "ЭкоПром-Липецк"	4825037859	01-Ю035	3,00	асфальт	Открытая	Без ограждения	1	0,75	Металл	-	-	-	0	-	-	существующая	Нет
3965	Городской округ город Липецк	городское поселение город Липецк	Юношеская	50	-	52.58042	39.46928	нет данных	нет данных	-	-	АО "ЭкоПром-Липецк"	4825037859	01-Ю036	6,00	асфальт	Открытая	Без ограждения	2	0,75	Металл	-	-	-	0	-	-	существующая	Нет
3966	Городской округ город Липецк	городское поселение город Липецк	Юношеская	50	А	52.60007	39.44456	нет данных	нет данных	-	-	АО "ЭкоПром-Липецк"	4825037859	01-Ю037	6,00	асфальт	Открытая	Без ограждения	2	1,10	Пластик	-	-	-	0	-	-	существующая	Нет
3967	Городской округ город Липецк	городское поселение город Липецк	Юношеская	51	-	52.58654	39.45456	нет данных	нет данных	-	-	АО "ЭкоПром-Липецк"	4825037859	01-Ю038	12,00	асфальт	Открытая	Без ограждения	5	0,75	Металл	-	-	-	0	-	-	существующая	Нет
3968	Городской округ город Липецк	городское поселение город Липецк	Юношеская	51	Б	52.58569	39.45536	нет данных	нет данных	-	-	АО "ЭкоПром-Липецк"	4825037859	01-Ю039	3,00	асфальт	Открытая	Без ограждения	1	0,75	Металл	-	-	-	0	-	-	существующая	Нет
3969	Городской округ город Липецк	городское поселение город Липецк	Юношеская	52	-	52.59151	39.43733	нет данных	нет данных	-	-	АО "ЭкоПром-Липецк"	4825037859	01-Ю040	3,00	асфальт	Открытая	Без ограждения	1	0,75	Металл	-	-	-	0	-	-	существующая	Нет
3970	Городской округ город Липецк	городское поселение город Липецк	Юношеская	55	-	52.58644	39.45852	нет данных	нет данных	-	-	АО "ЭкоПром-Липецк"	4825037859	01-Ю041	12,00	железобетон	Открытая	Без ограждения	4	0,75	Металл	-	-	-	0	-	-	существующая	Нет
3971	Городской округ город Липецк	городское поселение город Липецк	Юношеская	56	-	52.58042	39.46928	нет данных	нет данных	-	-	АО "ЭкоПром-Липецк"	4825037859	01-Ю042	12,00	асфальт	Открытая	Без ограждения	4	0,75	Металл	-	-	-	0	-	-	существующая	Нет
3972	Городской округ город Липецк	городское поселение город Липецк	Юношеская	57	А	52.58574	39.4628	нет данных	нет данных	-	-	АО "ЭкоПром-Липецк"	4825037859	01-Ю043	6,00	асфальт	Открытая	Без ограждения	2	0,75	Металл	-	-	-	0	-	-	существующая	Нет
3973	Городской округ город Липецк	городское поселение город Липецк	Юношеская	59	-	52.58541	39.46009	нет данных	нет данных	-	-	АО "ЭкоПром-Липецк"	4825037859	01-Ю044	3,00	железобетон	Открытая	Без ограждения	1	0,75	Металл	-	-	-	0	-	-	существующая	Нет
3974	Городской округ город Липецк	городское поселение город Липецк	Юношеская	59	В	52.58551	39.462	нет данных	нет данных	-	-	АО "ЭкоПром-Липецк"	4825037859	01-Ю045	6,00	асфальт	Открытая	Без ограждения	2	0,75	Металл	-	-	-	0	-	-	существующая	Нет
3975	Городской округ город Липецк	городское поселение город Липецк	Юношеская	61	-	52.58524	39.46109	нет данных	нет данных	-	-	АО "ЭкоПром-Липецк"	4825037859	01-Ю046	3,00	асфальт	Открытая	Без ограждения	1	0,75	Металл	-	-	-	0	-	-	существующая	Нет
3976	Городской округ город Липецк	городское поселение город Липецк	Юношеская	67	А	52.58729	39.45275	нет данных	нет данных	-	-	АО "ЭкоПром-Липецк"	4825037859	01-Ю047	3,00	асфальт	Открытая	Без ограждения	1	0,75	Металл	-	-	-	0	-	-	существующая	Нет
3977	Городской округ город Липецк	городское поселение город Липецк	Юношеская	67	В	52.58909	39.45547	нет данных	нет данных	-	-	АО "ЭкоПром-Липецк"	4825037859	01-Ю048	3,00	асфальт	Открытая	Без ограждения	1	0,75	Металл	-	-	-	0	-	-	существующая	Нет
3978	Городской округ город Липецк	городское поселение город Липецк	Юношеская	67	Г	52.5883	39.45558	нет данных	нет данных	-	-	АО "ЭкоПром-Липецк"	4825037859	01-Ю049	3,00	асфальт	Открытая	Без ограждения	1	0,75	Металл	-	-	-	0	-	-	существующая	Нет
3979	Городской округ город Липецк	городское поселение город Липецк	Юношеская	69	-	52.58042	39.46928	нет данных	нет данных	-	-	АО "ЭкоПром-Липецк"	4825037859	01-Ю050	9,00	асфальт	Открытая	Без ограждения	3	0,75	Металл	-	-	-	0	-	-	существующая	Нет
3980	Городской округ город Липецк	городское поселение город Липецк	Юношеская	75	-	52.59031	39.44599	нет данных	нет данных	-	-	АО "ЭкоПром-Липецк"	4825037859	01-Ю051	3,00	асфальт	Открытая	Без ограждения	1	0,75	Металл	-	-	-	0	-	-	существующая	Нет
3981	Городской округ город Липецк	городское поселение город Липецк	Юношеская	77	-	52.59331	39.44298	нет данных	нет данных	-	-	АО "ЭкоПром-Липецк"	4825037859	01-Ю052	3,00	асфальт	Открытая	Без ограждения	1	0,75	Металл	-	-	-	0	-	-	существующая	Нет
3982	Городской округ город Липецк	городское поселение город Липецк	Юношеская	77	К	52.59265	39.44355	нет данных	нет данных	-	-	АО "ЭкоПром-Липецк"	4825037859	01-Ю053	3,00	асфальт	Открытая	Без ограждения	1	0,75	Металл	-	-	-	0	-	-	существующая	Нет
3983	Городской округ город Липецк	городское поселение город Липецк	Юношеская	103	-	52.58042	39.46928	нет данных	нет данных	-	-	АО "ЭкоПром-Липецк"	4825037859	01-Ю054	6,00	асфальт	Открытая	Без ограждения	2	0,75	Металл	-	-	-	0	-	-	существующая	Нет
3984	Городской округ город Липецк	городское поселение город Липецк	Юношеская	105	-	52.58042	39.46928	нет данных	нет данных	-	-	АО "ЭкоПром-Липецк"	4825037859	01-Ю055	3,00	асфальт	Открытая	Без ограждения	1	0,75	Металл	-	-	-	0	-	-	существующая	Нет
3985	Городской округ город Липецк	городское поселение город Липецк	Юных Натуралистов	12	-	52.59893	39.56402	нет данных	нет данных	-	-	АО "ЭкоПром-Липецк"	4825037859	01-Ю056	3,00	железобетон	Открытая	Без ограждения	1	0,75	Металл	-	-	-	0	-	-	существующая	Нет
3986	Городской округ город Липецк	городское поселение город Липецк	Юных Натуралистов	12	А	52.59934	39.56445	ЮЛ	Администрация города Липецка, постоянное (бессрочное) пользование Муниципальное бюджетное общеобразовательное учреждение средняя школа № 72 имени героя российской федерации Гаруса Феодосия Григорьевича г.Липецка	-	-	АО "ЭкоПром-Липецк"	4825037859	01-Ю057	3,00	железобетон	Закрытая	железобетон	1	1,10	Пластик	1	0.9	Металл	0	-	-	существующая	Нет
3987	Городской округ город Липецк	городское поселение город Липецк	Юных Натуралистов	13	-	52.598518	39.561851	ЮЛ	общедолевая собственность собственников помещений МКД, в управлении управляющей компании	-	-	АО "ЭкоПром-Липецк"	4825037859	01-Ю058	18,00	асфальт	Закрытая	Металл	6	1,10	Пластик	1	0.9	Металл	0	-	-	существующая	Нет
3988	Городской округ город Липецк	городское поселение город Липецк	Юношеская	79	Б	52.585824	39.453945	ФЛ	Карпов Игорь Николаевич	-	-	АО "ЭкоПром-Липецк"	4825037859	01-Ю059	2,00	бетон	Закрытая	Металл	2	0,75	Металл	-	-	-	0	-	-	существующая	Нет
3989	Городской округ город Липецк	городское поселение город Липецк	Яна Фабрициуса	1	-	52.606988	39.537834	ЮЛ	общедолевая собственность собственников помещений МКД, в управлении управляющей компании	-	-	АО "ЭкоПром-Липецк"	4825037859	01-Я001	12,00	асфальт	Закрытая	Металл	4	1,10	Пластик	2	0.9. 1.1	Металл Пластик	0	-	-	существующая	Нет

Приложение 1 к приказу управления экологии и природных ресурсов Липецкой области
«Приложение А6. Реестр контейнерных площадок (по данным ОМС)

№ п/п	Данные о нахождении мест (площадок) накопления твердых коммунальных отходов							Данные о собственниках мест (площадок) накопления твердых коммунальных отходов				Организация (ИП), оказывающая услуги по сбору и транспортированию ТКО		Данные о технических характеристиках мест (площадок) накопления твердых коммунальных отходов					Контейнеры для несортированных отходов			Контейнеры для утилизируемых отходов (раздельный сбор)			Контейнеры для сбора крупногабаритных отходов			Статус (существующая/планируемая)	Совместное использование с другими МКД
	Муниципальное образование	Населенный пункт	Улица	Дом	Корпус/Строение	Широта	Долгота	Организационно-правовая форма балансодержателя (юридическое лицо - ЮЛ; индивидуальный предприниматель - ИП; физическое лицо - ФЛ)	для ЮЛ - Полное наименование организации для ИП - Фамилия, Имя, Отчество для ФЛ - Фамилия, Имя, Отчество	ИНН	ОГРН	Наименование	ИНН	Номер контейнерной площадки	Площадь, кв.м.	Тип подстилающей поверхности	Вид площадки	Материал ограждения	Кол-во	Емкость (отдельного контейнера)	Материал контейнера	Кол-во	Емкость (отдельного контейнера)	Материал контейнера	Кол-во	Емкость (отдельного контейнера) м3	Материал контейнера		
3990	Городской округ город Липецк	городское поселение город Липецк	Яна Фабрициуса	21	-	52.608761	39.536396	ЮЛ	общедолевая собственность собственников помещений МКД, в управлении управляющей компании	-	-	АО "ЭкоПром-Липецк"	4825037859	01-Я002	12,00	асфальт	Закрытая	железобетон	4	1,10	Пластик	1	0.9	Металл	1	8,00	Металл	существующая	Нет
3991	Городской округ город Липецк	городское поселение город Липецк	Ярославская	13	-	52.53287	39.75672	ЮЛ	Администрация города Липецка, постоянное (бессрочное) пользование Муниципальное дошкольное образовательное учреждение детский сад комбинированного вида № 12 г. Липецка	-	-	АО "ЭкоПром-Липецк"	4825037859	01-Я003	3,00	бетон	Открытая	Без ограждения	1	1,10	Пластик	-	-	-	0	-	-	существующая	Нет
3992	Городской округ город Липецк	городское поселение город Липецк	Ярославская	19	-	52.529712	39.760917	ЮЛ	общедолевая собственность собственников помещений МКД, в управлении управляющей компании	-	-	АО "ЭкоПром-Липецк"	4825037859	01-Я004	18,00	бетон	Закрытая	Металл	2	1,10	Пластик	-	-	-	1	8,00	Металл	существующая	Нет
3993	Грязинский муниципальный район	с. Большой Самовец	65 лет Победы	13	-	52.536035	39.930616	ЮЛ	Администрация Большесамовецкого сельсовет	4802002095	1024800524220	ООО "Чистый город"	4802009478	04-0001-01	6,00	асфальт	открытая	зеленые насаждения	1	1,10	пластик	-	-	-	0	-	-	существующая	Нет
3994	Грязинский муниципальный район	с. Большой Самовец	ВГундрова	13	-	52.537347	39.930177	ЮЛ	Администрация Большесамовецкого сельсовета	4802002095	1024800524220	ООО "Чистый город"	4802009478	04-0002-01	6,00	асфальт	открытая	зеленые насаждения	1	1,10	пластик	-	-	-	0	-	-	существующая	Нет
3995	Грязинский муниципальный район	с. Большой Самовец	Интернациональная	19	-	52.529212	39.943727	ЮЛ	Администрация Большесамовецкого сельсовета	4802002095	1024800524220	ООО "Чистый город"	4802009478	04-0003-01	6,00	асфальт	открытая	зеленые насаждения	2	1,00	пластик	1	1	металл	0	-	-	существующая	Нет
3996	Грязинский муниципальный район	с. Большой Самовец	Интернациональная	29	-	52.529235	39.941128	ЮЛ	Администрация Большесамовецкого сельсовета	4802002095	1024800524220	ООО "Чистый город"	4802009478	04-0004-01	6,00	асфальт	открытая	зеленые насаждения	1	1,10	пластик	-	-	-	0	-	-	существующая	Нет
3997	Грязинский муниципальный район	с. Большой Самовец	Интернациональная	44	-	52.52916	39.937391	ЮЛ	Администрация Большесамовецкого сельсовета	4802002095	1024800524220	ООО "Чистый город"	4802009478	04-0005-01	6,00	асфальт	открытая	зеленые насаждения	1	1,10	пластик	-	-	-	0	-	-	существующая	Нет
3998	Грязинский муниципальный район	с. Большой Самовец	Интернациональная	68	-	52.528735	39.932180	ЮЛ	Администрация Большесамовецкого сельсовета	4802002095	1024800524220	ООО "Чистый город"	4802009478	04-0006-01	6,00	асфальт	открытая	зеленые насаждения	1	1,10	пластик	-	-	-	0	-	-	существующая	Нет
3999	Грязинский муниципальный район	с. Большой Самовец	Ленина	6	А	52.520623	39.953422	ЮЛ	Администрация Большесамовецкого сельсовета	4802002095	1024800524220	ООО "Чистый город"	4802009478	04-0007-01	6,00	асфальт	открытая	зеленые насаждения	2	1,00	пластик	1	1	металл	0	-	-	существующая	Нет
4000	Грязинский муниципальный район	с. Большой Самовец	Ленина	29	-	52.527396	39.953556	ЮЛ	Администрация Большесамовецкого сельсовета	4802002095	1024800524220	ООО "Чистый город"	4802009478	04-0008-01	6,00	асфальт	открытая	зеленые насаждения	2	1,00	пластик	1	1	металл	0	-	-	существующая	Нет
4001	Грязинский муниципальный район	с. Большой Самовец	Ленина	57	-	52.532391	39.954209	ЮЛ	Администрация Большесамовецкого сельсовета	4802002095	1024800524220	ООО "Чистый город"	4802009478	04-0009-01	12,00	бетон	открытая	железобетон	3	1,00	пластик	1	0.9	металл	0	-	-	существующая	Нет
4002	Грязинский муниципальный район	с. Большой Самовец	Ленина	59	А	52.537305	39.953126	ЮЛ	Администрация Большесамовецкого сельсовета	4802002095	1024800524220	ООО "Чистый город"	4802009478	04-0010-01	6,00	асфальт	открытая	зеленые насаждения	2	1,00	пластик	1	1	металл	0	-	-	существующая	Нет
4003	Грязинский муниципальный район	с. Большой Самовец	Ленина	122	-	52.540632	39.951607	ЮЛ	Администрация Большесамовецкого сельсовета	4802002095	1024800524220	ООО "Чистый город"	4802009478	04-0011-01	6,00	асфальт	открытая	зеленые насаждения	2	1,00	пластик	1	1	металл	0	-	-	существующая	Нет
4004	Грязинский муниципальный район	с. Большой Самовец	Ленина	142	-	52.542253	39.951265	ЮЛ	Администрация Большесамовецкого сельсовета	4802002095	1024800524220	ООО "Чистый город"	4802009478	04-0012-01	6,00	асфальт	открытая	зеленые насаждения	1	1,10	пластик	-	-	-	0	-	-	существующая	Нет
4005	Грязинский муниципальный район	с. Большой Самовец	Лесная	14	-	52.534674	39.931094	ЮЛ	Администрация Большесамовецкого сельсовета	4802002095	1024800524220	ООО "Чистый город"	4802009478	04-0013-01	6,00	асфальт	открытая	зеленые насаждения	1	1,10	пластик	-	-	-	0	-	-	существующая	Нет
4006	Грязинский муниципальный район	с. Большой Самовец	Набережная	1	-	52.540656	39.949544	ЮЛ	Администрация Большесамовецкого сельсовета	4802002095	1024800524220	ООО "Чистый город"	4802009478	04-0014-01	18,00	бетон	открытая	железобетон	4	1,00	пластик	1	0.9	металл	0	-	-	существующая	Нет
4007	Грязинский муниципальный район	с. Большой Самовец	Новая	1	1	52.532572	39.939735	ЮЛ	Администрация Большесамовецкого сельсовета	4802002095	1024800524220	ООО "Чистый город"	4802009478	04-0015-01	12,00	асфальт	открытая	зеленые насаждения	3	1,00	пластик	1	0.9	металл	0	-	-	существующая	Нет
4008	Грязинский муниципальный район	с. Большой Самовец	Октябрьская	1	-	52.536769	39.937030	ЮЛ	Администрация Большесамовецкого сельсовета	4802002095	1024800524220	ООО "Чистый город"	4802009478	04-0016-01	24,00	бетон	открытая	железобетон	6	1,00	пластик	1	01.янв	металл	0	-	-	существующая	Нет
4009	Грязинский муниципальный район	с. Большой Самовец	Октябрьская	3	-	52.534464	39.937767	ЮЛ	Администрация Большесамовецкого сельсовета	4802002095	1024800524220	ООО "Чистый город"	4802009478	04-0017-01	24,00	бетон	открытая	железобетон	3	1,00	пластик	1	0.9	металл	0	-	-	существующая	Нет
4010	Грязинский муниципальный район	с. Большой Самовец	Октябрьская	11	-	52.531485	39.943784	ЮЛ	Администрация Большесамовецкого сельсовета	4802002095	1024800524220	ООО "Чистый город"	4802009478	04-0018-01	6,00	асфальт	открытая	зеленые насаждения	2	1,00	пластик	1	1	металл	0	-	-	существующая	Нет
4011	Грязинский муниципальный район	с. Большой Самовец	Октябрьская	19	А	52.534806	39.940842	ЮЛ	Администрация Большесамовецкого сельсовета	4802002095	1024800524220	ООО "Чистый город"	4802009478	04-0019-01	12,00	бетон	открытая	железобетон	1	1,10	пластик	-	-	-	0	-	-	существующая	Нет
4012	Грязинский муниципальный район	с. Большой Самовец	Октябрьская	28	-	52.533531	39.943454	ЮЛ	Администрация Большесамовецкого сельсовета	4802002095	1024800524220	ООО "Чистый город"	4802009478	04-0020-01	6,00	асфальт	открытая	зеленые насаждения	3	1,00	пластик	1	0.9	металл	0	-	-	существующая	Нет
4013	Грязинский муниципальный район	с. Большой Самовец	Октябрьская	44	-	52.535679	39.943705	ЮЛ	Администрация Большесамовецкого сельсовета	4802002095	1024800524220	ООО "Чистый город"	4802009478	04-0021-01	24,00	бетон	открытая	железобетон	3	1,00	пластик	1	0.9	металл	0	-	-	существующая	Нет
4014	Грязинский муниципальный район	с. Большой Самовец	Октябрьская	89	-	52.540379	39.941933	ЮЛ	Администрация Большесамовецкого сельсовета	4802002095	1024800524220	ООО "Чистый город"	4802009478	04-0022-01	6,00	асфальт	открытая	зеленые насаждения	1	1,10	пластик	-	-	-	0	-	-	существующая	Нет
4015	Грязинский муниципальный район	с. Большой Самовец	Полевая	6	-	52.534192	39.956752	ЮЛ	Администрация Большесамовецкого сельсовета	4802002095	1024800524220	ООО "Чистый город"	4802009478	04-0023-01	12,00	бетон	открытая	железобетон	3	0,80	пластик	1	01.янв	металл	0	-	-	существующая	Нет
4016	Грязинский муниципальный район	с. Большой Самовец	Полевая	21	А	52.538276	39.956228	ЮЛ	Администрация Большесамовецкого сельсовета	4802002095	1024800524220	ООО "Чистый город"	4802009478	04-0024-01	6,00	асфальт	открытая	зеленые насаждения	2	1,00	пластик	1	1	металл	0	-	-	существующая	Нет

Приложение 1 к приказу управления экологии и природных ресурсов Липецкой области
«Приложение А6. Реестр контейнерных площадок (по данным ОМС)

№ п/п	Данные о нахождении мест (площадок) накопления твердых коммунальных отходов							Данные о собственниках мест (площадок) накопления твердых коммунальных отходов				Организация (ИП), оказывающая услуги по сбору и транспортированию ТКО		Данные о технических характеристиках мест (площадок) накопления твердых коммунальных отходов					Контейнеры для несортированных отходов			Контейнеры для утилизируемых отходов (раздельный сбор)			Контейнеры для сбора крупногабаритных отходов			Статус (существующая/планируемая)	Совместное использование с другими МКД
	Муниципальное образование	Населенный пункт	Улица	Дом	Корпус/Строение	Широта	Долгота	Организационно-правовая форма балансодержателя (юридическое лицо - ЮЛ; индивидуальный предприниматель - ИП; физическое лицо - ФЛ)	для ЮЛ - Полное наименование организации для ИП - Фамилия, Имя, Отчество для ФЛ - Фамилия, Имя, Отчество	ИНН	ОГРН	Наименование	ИНН	Номер контейнерной площадки	Площадь, кв.м.	Тип подстилающей поверхности	Вид площадки	Материал ограждения	Кол-во	Емкость (отдельного контейнера)	Материал контейнера	Кол-во	Емкость (отдельного контейнера)	Материал контейнера	Кол-во	Емкость (отдельного контейнера) м3	Материал контейнера		
4017	Грязинский муниципальный район	с. Большой Самовец	Речная	2	А	52.522175	39.948340	ЮЛ	Администрация Большесамовецкого сельсовета	4802002095	1024800524220	ООО "Чистый город"	4802009478	04-0025-01	12,00	бетон	открытая	железобетон	2	1,00	пластик	1	1	металл	0	-	-	существующая	Нет
4018	Грязинский муниципальный район	с. Большой Самовец	Речная	28	-	52.524088	39.949023	ЮЛ	Администрация Большесамовецкого сельсовета	4802002095	1024800524220	ООО "Чистый город"	4802009478	04-0026-01	12,00	бетон	открытая	железобетон	2	0,75	пластик	-	-	-	0	-	-	существующая	Нет
4019	Грязинский муниципальный район	с. Большой Самовец	Русакова	-	-	52.524007	39.940775	ЮЛ	Администрация Большесамовецкого сельсовета	4802002095	1024800524220	ООО "Чистый город"	4802009478	04-0027-01	12,00	бетон	открытая	железобетон	3	1,00	пластик	1	0.9	металл	0	-	-	существующая	Нет
4020	Грязинский муниципальный район	с. Большой Самовец	Русакова	-	-	52.524101	39.936773	ЮЛ	Администрация Большесамовецкого сельсовета	4802002095	1024800524220	ООО "Чистый город"	4802009478	04-0028-01	12,00	бетон	открытая	железобетон	3	1,00	пластик	1	0.9	металл	0	-	-	существующая	Нет
4021	Грязинский муниципальный район	с. Большой Самовец	Русакова	2	-	52.524127	39.931967	ЮЛ	Администрация Большесамовецкого сельсовета	4802002095	1024800524220	ООО "Чистый город"	4802009478	04-0029-01	12,00	бетон	открытая	железобетон	3	1,00	пластик	1	0.9	металл	0	-	-	существующая	Нет
4022	Грязинский муниципальный район	с. Большой Самовец	Советская	5	-	52.52021	39.945547	ЮЛ	Администрация Большесамовецкого сельсовета	4802002095	1024800524220	ООО "Чистый город"	4802009478	04-0030-01	6,00	асфальт	открытая	зеленые насаждения	1	1,10	пластик	-	-	-	0	-	-	существующая	Нет
4023	Грязинский муниципальный район	с. Большой Самовец	Советская	25	-	52.523817	39.945978	ЮЛ	Администрация Большесамовецкого сельсовета	4802002095	1024800524220	ООО "Чистый город"	4802009478	04-0031-01	6,00	асфальт	открытая	зеленые насаждения	2	1,00	пластик	1	1	металл	0	-	-	существующая	Нет
4024	Грязинский муниципальный район	с. Большой Самовец	Советская	28	-	52.522631	39.945551	ЮЛ	Администрация Большесамовецкого сельсовета	4802002095	1024800524220	ООО "Чистый город"	4802009478	04-0032-01	6,00	асфальт	открытая	зеленые насаждения	2	1,00	пластик	1	1	металл	0	-	-	существующая	Нет
4025	Грязинский муниципальный район	с. Большой Самовец	Советская	45	-	52.526429	39.946804	ЮЛ	Администрация Большесамовецкого сельсовета	4802002095	1024800524220	ООО "Чистый город"	4802009478	04-0033-01	6,00	асфальт	открытая	зеленые насаждения	2	1,00	пластик	1	1	металл	0	-	-	существующая	Нет
4026	Грязинский муниципальный район	с. Большой Самовец	Советская	61	-	52.528811	39.946549	ЮЛ	ИП Желтова Ольга Николаевна	480200874801	317482700025455	ООО "Чистый город"	4802009478	04-0034-01	6,00	асфальт	открытая	Без ограждения	1	0,75	пластик	-	-	-	0	-	-	существующая	Нет
4027	Грязинский муниципальный район	с. Большой Самовец	Советская	65	-	52.529653	39.947295	ЮЛ	Администрация Большесамовецкого сельсовета	4802002095	1024800524220	ООО "Чистый город"	4802009478	04-0035-01	6,00	асфальт	открытая	зеленые насаждения	2	1,00	пластик	1	1	металл	0	-	-	существующая	Нет
4028	Грязинский муниципальный район	с. Большой Самовец	Советская	83	А	52.530985	39.945089	ЮЛ	Администрация Большесамовецкого сельсовета	4802002095	1024800524220	ООО "Чистый город"	4802009478	04-0036-01	6,00	асфальт	открытая	зеленые насаждения	1	1,10	пластик	-	-	-	0	-	-	существующая	Нет
4029	Грязинский муниципальный район	с. Большой Самовец	Советская	95	-	52.532498	39.947094	ЮЛ	Администрация Большесамовецкого сельсовета	4802002095	1024800524220	ООО "Чистый город"	4802009478	04-0037-01	6,00	асфальт	открытая	зеленые насаждения	2	1,00	пластик	1	1	металл	0	-	-	существующая	Нет
4030	Грязинский муниципальный район	с. Большой Самовец	Советская	107	-	52.535235	39.946293	ЮЛ	Администрация Большесамовецкого сельсовета	4802002095	1024800524220	ООО "Чистый город"	4802009478	04-0038-01	6,00	асфальт	открытая	Без ограждения	2	1,00	пластик	1	1	металл	0	-	-	существующая	Нет
4031	Грязинский муниципальный район	с. Большой Самовец	Советская	127	-	52.535755	39.946402	ЮЛ	Администрация Большесамовецкого сельсовета	4802002095	1024800524220	ООО "Чистый город"	4802009478	04-0039-01	6,00	асфальт	открытая	зеленые насаждения	2	1,00	пластик	1	1	металл	0	-	-	существующая	Нет
4032	Грязинский муниципальный район	с. Большой Самовец	Советская	135	А	52.537714	39.943947	ЮЛ	Администрация Большесамовецкого сельсовета	4802002095	1024800524220	ООО "Чистый город"	4802009478	04-0040-01	18,00	бетон	открытая	железобетон	3	1,10	пластик	-	-	-	0	-	-	существующая	Нет
4033	Грязинский муниципальный район	с. Большой Самовец	Советская	149	-	52.539326	39.945381	ЮЛ	Администрация Большесамовецкого сельсовета	4802002095	1024800524220	ООО "Чистый город"	4802009478	04-0041-01	6,00	асфальт	открытая	зеленые насаждения	2	1,00	пластик	1	1	металл	0	-	-	существующая	Нет
4034	Грязинский муниципальный район	с. Большой Самовец	Советская	175	-	52.544827	39.942017	ЮЛ	Администрация Большесамовецкого сельсовета	4802002095	1024800524220	ООО "Чистый город"	4802009478	04-0042-01	24,00	бетон	открытая	железобетон	5	0,80	пластик	1	0.9	металл	0	-	-	существующая	Нет
4035	Грязинский муниципальный район	с. Большой Самовец	Советская	196	-	52.541799	39.944553	ЮЛ	Администрация Большесамовецкого сельсовета	4802002095	1024800524220	ООО "Чистый город"	4802009478	04-0043-01	6,00	асфальт	открытая	зеленые насаждения	2	1,00	пластик	1	1	металл	0	-	-	существующая	Нет
4036	Грязинский муниципальный район	с. Большой Самовец	Советская	202	А	52.54558	39.945737	ЮЛ	ИП Копылов Олег Михайлович	681100384800	305482218900051	ООО "Чистый город"	4802009478	04-0044-01	6,00	грунт	открытая	зеленые насаждения	1	0,75	пластик	-	-	-	0	-	-	существующая	Нет
4037	Грязинский муниципальный район	с. Большой Самовец	Советская	204	-	52.544748	39.943357	ЮЛ	ООО "Апельсин"	4824052702	-	ООО "Чистый город"	4802009478	04-0045-01	6,00	асфальт	открытая	Без ограждения	1	0,75	пластик	-	-	-	0	-	-	существующая	Нет
4038	Грязинский муниципальный район	с. Большой Самовец	Спортивная	3	-	52.525742	39.931897	ЮЛ	Администрация Большесамовецкого сельсовета	4802002095	1024800524220	ООО "Чистый город"	4802009478	04-0046-01	6,00	асфальт	открытая	зеленые насаждения	2	1,00	пластик	1	1	металл	0	-	-	существующая	Нет
4039	Грязинский муниципальный район	с. Большой Самовец	Спортивная	22	-	52.525669	39.938167	ЮЛ	Администрация Большесамовецкого сельсовета	4802002095	1024800524220	ООО "Чистый город"	4802009478	04-0047-01	6,00	асфальт	открытая	зеленые насаждения	1	1,10	пластик	-	-	-	0	-	-	существующая	Нет
4040	Грязинский муниципальный район	с. Большой Самовец	Спортивная	39	-	52.525518	39.943174	ЮЛ	Администрация Большесамовецкого сельсовета	4802002095	1024800524220	ООО "Чистый город"	4802009478	04-0048-01	6,00	асфальт	открытая	зеленые насаждения	1	1,10	пластик	-	-	-	0	-	-	существующая	Нет
4041	Грязинский муниципальный район	с. Большой Самовец	Украинская	1	-	52.541576	39.941635	ЮЛ	Администрация Большесамовецкого сельсовета	4802002095	1024800524220	ООО "Чистый город"	4802009478	04-0049-01	6,00	асфальт	открытая	зеленые насаждения	1	1,10	пластик	-	-	-	0	-	-	существующая	Нет
4042	Грязинский муниципальный район	с. Большой Самовец	Украинская	11	-	52.541762	39.938350	ЮЛ	Администрация Большесамовецкого сельсовета	4802002095	1024800524220	ООО "Чистый город"	4802009478	04-0050-01	6,00	асфальт	открытая	зеленые насаждения	1	1,10	пластик	-	-	-	0	-	-	существующая	Нет
4043	Грязинский муниципальный район	с. Большой Самовец	Украинская	24	-	52.541764	39.936088	ЮЛ	Администрация Большесамовецкого сельсовета	4802002095	1024800524220	ООО "Чистый город"	4802009478	04-0051-01	7,00	асфальт	открытая	зеленые насаждения	1	1,10	пластик	-	-	-	0	-	-	существующая	Нет
4044	Грязинский муниципальный район	с. Большой Самовец	Фрунзенская	10	-	52.527256	39.931837	ЮЛ	Администрация Большесамовецкого сельсовета	4802002095	1024800524220	ООО "Чистый город"	4802009478	04-0052-01	6,00	асфальт	открытая	зеленые насаждения	1	1,10	пластик	-	-	-	0	-	-	существующая	Нет
4045	Грязинский муниципальный район	с. Большой Самовец	Фрунзенская	17	-	52.527283	39.936464	ЮЛ	Администрация Большесамовецкого сельсовета	4802002095	1024800524220	ООО "Чистый город"	4802009478	04-0053-01	6,00	асфальт	открытая	зеленые насаждения	1	1,10	пластик	-	-	-	0	-	-	существующая	Нет

Приложение 1 к приказу управления экологии и природных ресурсов Липецкой области
«Приложение А6. Реестр контейнерных площадок (по данным ОМС)

№ п/п	Данные о нахождении мест (площадок) накопления твердых коммунальных отходов							Данные о собственниках мест (площадок) накопления твердых коммунальных отходов				Организация (ИП), оказывающая услуги по сбору и транспортированию ТКО		Данные о технических характеристиках мест (площадок) накопления твердых коммунальных отходов					Контейнеры для несортированных отходов			Контейнеры для утилизируемых отходов (раздельный сбор)			Контейнеры для сбора крупногабаритных отходов			Статус (существующая/планируемая)	Совместное использование с другими МКД
	Муниципальное образование	Населенный пункт	Улица	Дом	Корпус/Строение	Широта	Долгота	Организационно-правовая форма балансодержателя (юридическое лицо - ЮЛ; индивидуальный предприниматель - ИП; физическое лицо - ФЛ)	для ЮЛ - Полное наименование организации для ИП - Фамилия, Имя, Отчество для ФЛ - Фамилия, Имя, Отчество	ИНН	ОГРН	Наименование	ИНН	Номер контейнерной площадки	Площадь, кв.м.	Тип подстилающей поверхности	Вид площадки	Материал ограждения	Кол-во	Емкость (отдельного контейнера)	Материал контейнера	Кол-во	Емкость (отдельного контейнера)	Материал контейнера	Кол-во	Емкость (отдельного контейнера) м3	Материал контейнера		
4046	Грязинский муниципальный район	с. Большой Самовец	Фрунзенская	30	-	52.5272	39.938022	ЮЛ	Администрация Большесамовецкого сельсовета	4802002095	1024800524220	ООО "Чистый город"	4802009478	04-0054-01	6,00	асфальт	открытая	зеленые насаждения	2	1,00	пластик	1	1	металл	0	-	-	существующая	Нет
4047	Грязинский муниципальный район	с. Большой Самовец	кладбище-1	-	-	52.538018	39.936542	ЮЛ	Администрация Большесамовецкого сельсовета	4802002095	1024800524220	ООО "Чистый город"	4802009478	04-0055-01	4,00	бетон	открытая	Без ограждения	-	-	-	-	-	-	1	8,00	металл	существующая	Нет
4048	Грязинский муниципальный район	с. Большой Самовец	кладбище-2	-	-	52.538346	39.938024	ЮЛ	Администрация Большесамовецкого сельсовета	4802002095	1024800524220	ООО "Чистый город"	4802009478	04-0056-01	4,00	грунт	открытая	Без ограждения	-	-	-	-	-	-	1	8,00	металл	существующая	Нет
4049	Грязинский муниципальный район	с. Большой Самовец	кладбище-3	-	-	52.538174	39.935805	ЮЛ	Администрация Большесамовецкого сельсовета	4802002095	1024800524220	ООО "Чистый город"	4802009478	04-0057-01	4,00	грунт	открытая	Без ограждения	-	-	-	-	-	-	1	8,00	металл	существующая	Нет
4050	Грязинский муниципальный район	с. Каменное	Центральная	-	-	52.535587	39.871689	ЮЛ	Администрация Большесамовецкого сельсовета	4802002095	1024800524220	ООО "Чистый город"	4802009478	04-0058-01	42,00	бетон	открытая	Металл	7	1,00	пластик	1	01.янв	металл	1	8,00	металл	существующая	Нет
4051	Грязинский муниципальный район	с. Каменное	Возрождения	-	-	52.528304	39.884886	ЮЛ	Администрация Большесамовецкого сельсовета	4802002095	1024800524220	ООО "Чистый город"	4802009478	04-0059-01	30,00	бетон	открытая	Металл	2	0,75	пластик	-	-	-	1	8,00	металл	существующая	Нет
4052	Грязинский муниципальный район	с. Бутырки	Березовая	32	-	52.666776	39.821810	ЮЛ	Администрация Бутырского сельсовета	4802001599	1024800525155	ООО "Чистый город"	4802009478	04-0001-02	6,00	грунт	открытая	зеленые насаждения	1	0,75	пластик	-	-	-	0	-	-	существующая	Нет
4053	Грязинский муниципальный район	с. Бутырки	Бутырская	14	-	52.668993	39.817052	ЮЛ	Администрация Бутырского сельсовета	4802001599	1024800525155	ООО "Чистый город"	4802009478	04-0002-02	6,00	грунт	открытая	зеленые насаждения	1	0,75	пластик	-	-	-	0	-	-	существующая	Нет
4054	Грязинский муниципальный район	с. Бутырки	Весенняя	18	-	52.66732	39.814800	ЮЛ	Администрация Бутырского сельсовета	4802001599	1024800525155	ООО "Чистый город"	4802009478	04-0003-02	24,00	грунт	открытая	зеленые насаждения	4	0,75	пластик	-	-	-	0	-	-	существующая	Нет
4055	Грязинский муниципальный район	с. Бутырки	Весенняя	36	-	52.669375	39.815121	ЮЛ	Администрация Бутырского сельсовета	4802001599	1024800525155	ООО "Чистый город"	4802009478	04-0004-02	6,00	грунт	открытая	зеленые насаждения	2	0,75	пластик	-	-	-	0	-	-	существующая	Нет
4056	Грязинский муниципальный район	с. Бутырки	Ворошилова	8	-	52.672718	39.833240	ЮЛ	Администрация Бутырского сельсовета	4802001599	1024800525155	ООО "Чистый город"	4802009478	04-0005-02	6,00	асфальт	открытая	зеленые насаждения	1	1,10	пластик	-	-	-	0	-	-	существующая	Нет
4057	Грязинский муниципальный район	с. Бутырки	Ворошилова	34	-	52.673391	39.837256	ЮЛ	Администрация Бутырского сельсовета	4802001599	1024800525155	ООО "Чистый город"	4802009478	04-0006-02	6,00	асфальт	открытая	зеленые насаждения	1	1,10	пластик	-	-	-	0	-	-	существующая	Нет
4058	Грязинский муниципальный район	с. Бутырки	Ворошилова	74	-	52.673627	39.843727	ЮЛ	Администрация Бутырского сельсовета	4802001599	1024800525155	ООО "Чистый город"	4802009478	04-0007-02	6,00	асфальт	открытая	зеленые насаждения	1	1,10	пластик	-	-	-	0	-	-	существующая	Нет
4059	Грязинский муниципальный район	с. Бутырки	Ворошилова	90	-	52.673807	39.847623	ЮЛ	Администрация Бутырского сельсовета	4802001599	1024800525155	ООО "Чистый город"	4802009478	04-0008-02	6,00	асфальт	открытая	зеленые насаждения	1	1,10	пластик	-	-	-	0	-	-	существующая	Нет
4060	Грязинский муниципальный район	с. Бутырки	Ворошилова	114	-	52.67513	39.851890	ЮЛ	Администрация Бутырского сельсовета	4802001599	1024800525155	ООО "Чистый город"	4802009478	04-0009-02	6,00	асфальт	открытая	зеленые насаждения	1	1,10	пластик	-	-	-	0	-	-	существующая	Нет
4061	Грязинский муниципальный район	с. Бутырки	Ворошилова	130	-	52.676737	39.855026	ЮЛ	Администрация Бутырского сельсовета	4802001599	1024800525155	ООО "Чистый город"	4802009478	04-0010-02	6,00	асфальт	открытая	зеленые насаждения	1	1,10	пластик	-	-	-	0	-	-	существующая	Нет
4062	Грязинский муниципальный район	с. Бутырки	Ворошилова	148	-	52.678775	39.860008	ЮЛ	Администрация Бутырского сельсовета	4802001599	1024800525155	ООО "Чистый город"	4802009478	04-0011-02	6,00	асфальт	открытая	зеленые насаждения	1	1,10	пластик	-	-	-	0	-	-	существующая	Нет
4063	Грязинский муниципальный район	с. Бутырки	Ворошилова	164	-	52.679091	39.863505	ЮЛ	Администрация Бутырского сельсовета	4802001599	1024800525155	ООО "Чистый город"	4802009478	04-0012-02	6,00	асфальт	открытая	зеленые насаждения	1	1,10	пластик	-	-	-	0	-	-	существующая	Нет
4064	Грязинский муниципальный район	с. Бутырки	Ворошилова	182	-	52.680079	39.867448	ЮЛ	Администрация Бутырского сельсовета	4802001599	1024800525155	ООО "Чистый город"	4802009478	04-0013-02	6,00	асфальт	открытая	зеленые насаждения	1	1,10	пластик	-	-	-	0	-	-	существующая	Нет
4065	Грязинский муниципальный район	с. Бутырки	Ворошилова	190	-	52.680645	39.870811	ЮЛ	Администрация Бутырского сельсовета	4802001599	1024800525155	ООО "Чистый город"	4802009478	04-0014-02	6,00	асфальт	открытая	зеленые насаждения	1	1,10	пластик	-	-	-	0	-	-	существующая	Нет
4066	Грязинский муниципальный район	с. Бутырки	Ворошилова	212	-	52.68293	39.876411	ЮЛ	Администрация Бутырского сельсовета	4802001599	1024800525155	ООО "Чистый город"	4802009478	04-0015-02	6,00	асфальт	открытая	зеленые насаждения	1	1,10	пластик	-	-	-	0	-	-	существующая	Нет
4067	Грязинский муниципальный район	с. Бутырки	Ворошилова	224	-	52.684041	39.878199	ЮЛ	Администрация Бутырского сельсовета	4802001599	1024800525155	ООО "Чистый город"	4802009478	04-0016-02	6,00	асфальт	открытая	зеленые насаждения	1	1,10	пластик	-	-	-	0	-	-	существующая	Нет
4068	Грязинский муниципальный район	с. Бутырки	Гагарина	3	-	52.679122	39.828393	ЮЛ	Администрация Бутырского сельсовета	4802001599	1024800525155	ООО "Чистый город"	4802009478	04-0017-02	6,00	асфальт	открытая	зеленые насаждения	1	1,10	пластик	-	-	-	0	-	-	существующая	Нет
4069	Грязинский муниципальный район	с. Бутырки	Гагарина	21	-	52.680431	39.822890	ЮЛ	Администрация Бутырского сельсовета	4802001599	1024800525155	ООО "Чистый город"	4802009478	04-0018-02	6,00	асфальт	открытая	зеленые насаждения	1	1,10	пластик	-	-	-	0	-	-	существующая	Нет
4070	Грязинский муниципальный район	с. Бутырки	Гагарина	35	-	52.680796	39.820341	ЮЛ	Администрация Бутырского сельсовета	4802001599	1024800525155	ООО "Чистый город"	4802009478	04-0019-02	6,00	асфальт	открытая	зеленые насаждения	1	1,10	пластик	-	-	-	0	-	-	существующая	Нет
4071	Грязинский муниципальный район	с. Бутырки	Гагарина	71	-	52.681644	39.815310	ЮЛ	Администрация Бутырского сельсовета	4802001599	1024800525155	ООО "Чистый город"	4802009478	04-0020-02	12,00	асфальт	открытая	зеленые насаждения	2	1,10	пластик	-	-	-	0	-	-	существующая	Нет
4072	Грязинский муниципальный район	с. Бутырки	Заливная	2	-	52.675471	39.819760	ЮЛ	Администрация Бутырского сельсовета	4802001599	1024800525155	ООО "Чистый город"	4802009478	04-0021-02	12,00	асфальт	открытая	зеленые насаждения	2	1,10	пластик	-	-	-	0	-	-	существующая	Нет
4073	Грязинский муниципальный район	с. Бутырки	Заливная	37	А	52.67166	39.826906	ЮЛ	Администрация Бутырского сельсовета	4802001599	1024800525155	ООО "Чистый город"	4802009478	04-0022-02	6,00	асфальт	открытая	зеленые насаждения	1	1,10	пластик	-	-	-	0	-	-	существующая	Нет
4074	Грязинский муниципальный район	с. Бутырки	Заливная	71	-	52.670728	39.829878	ЮЛ	Администрация Бутырского сельсовета	4802001599	1024800525155	ООО "Чистый город"	4802009478	04-0023-02	6,00	асфальт	открытая	зеленые насаждения	1	1,10	пластик	-	-	-	0	-	-	существующая	Нет
4075	Грязинский муниципальный район	с. Бутырки	Ленинская	2	-	52.681915	39.827688	ЮЛ	Администрация Бутырского сельсовета	4802001599	1024800525155	ООО "Чистый город"	4802009478	04-0024-02	6,00	асфальт	открытая	зеленые насаждения	1	1,10	пластик	-	-	-	0	-	-	существующая	Нет

Приложение 1 к приказу управления экологии и природных ресурсов Липецкой области
«Приложение А6. Реестр контейнерных площадок (по данным ОМС)

№ п/п	Данные о нахождении мест (площадок) накопления твердых коммунальных отходов							Данные о собственниках мест (площадок) накопления твердых коммунальных отходов				Организация (ИП), оказывающая услуги по сбору и транспортированию ТКО		Данные о технических характеристиках мест (площадок) накопления твердых коммунальных отходов					Контейнеры для несортированных отходов			Контейнеры для утилизируемых отходов (раздельный сбор)			Контейнеры для сбора крупногабаритных отходов			Статус (существующая/планируемая)	Совместное использование с другими МКД
	Муниципальное образование	Населенный пункт	Улица	Дом	Корпус/Строение	Широта	Долгота	Организационно-правовая форма балансодержателя (юридическое лицо - ЮЛ; индивидуальный предприниматель - ИП; физическое лицо - ФЛ)	для ЮЛ - Полное наименование организации для ИП - Фамилия, Имя, Отчество для ФЛ - Фамилия, Имя, Отчество	ИНН	ОГРН	Наименование	ИНН	Номер контейнерной площадки	Площадь, кв.м.	Тип подстилающей поверхности	Вид площадки	Материал ограждения	Кол-во	Емкость (отдельного контейнера)	Материал контейнера	Кол-во	Емкость (отдельного контейнера)	Материал контейнера	Кол-во	Емкость (отдельного контейнера) м3	Материал контейнера		
4076	Грязинский муниципальный район	с. Бутырки	Ленинская	6	-	52.682286	39.826932	ЮЛ	Администрация Бутырского сельсовета	4802001599	1024800525155	ООО "Чистый город"	4802009478	04-0025-02	6,00	бетон	открытая	Металл	1	1,10	пластик	-	-	-	0	-	-	существующая	Нет
4077	Грязинский муниципальный район	с. Бутырки	Ленинская	19	-	52.682594	39.821635	ЮЛ	Администрация Бутырского сельсовета	4802001599	1024800525155	ООО "Чистый город"	4802009478	04-0026-02	6,00	асфальт	открытая	зеленые насаждения	1	1,10	пластик	-	-	-	0	-	-	существующая	Нет
4078	Грязинский муниципальный район	с. Бутырки	Ленинская	29	-	52.682672	39.817774	ЮЛ	Администрация Бутырского сельсовета	4802001599	1024800525155	ООО "Чистый город"	4802009478	04-0027-02	12,00	асфальт	открытая	зеленые насаждения	2	1,10	пластик	-	-	-	0	-	-	существующая	Нет
4079	Тербунский муниципальный район	с. Тербуны	Промышленная	17	а	52.136581	38.279370	ИП	ИП Концева Л.И.	4807012308	307480727500031	ООО "ТЭКО-Сервис"	6829005315	17-0209-12	1,00	бетон	открытая	Без ограждения	1	0,75	Металл	-	-	-	0	-	-	существующая	Нет
4080	Грязинский муниципальный район	с. Бутырки	Лесная	1	-	52.683811	39.826200	ЮЛ	Администрация Бутырского сельсовета	4802001599	1024800525155	ООО "Чистый город"	4802009478	04-0028-02	12,00	асфальт	открытая	зеленые насаждения	2	1,10	пластик	-	-	-	0	-	-	существующая	Нет
4081	Грязинский муниципальный район	с. Бутырки	Лесная	28	-	52.686274	39.821764	ЮЛ	Администрация Бутырского сельсовета	4802001599	1024800525155	ООО "Чистый город"	4802009478	04-0029-02	6,00	асфальт	открытая	зеленые насаждения	1	1,10	пластик	-	-	-	0	-	-	существующая	Нет
4082	Грязинский муниципальный район	с. Бутырки	Луговая	1	-	52.666175	39.811951	ЮЛ	Администрация Бутырского сельсовета	4802001599	1024800525155	ООО "Чистый город"	4802009478	04-0030-02	6,00	грунт	открытая	зеленые насаждения	2	0,75	пластик	-	-	-	0	-	-	существующая	Да
4083	Грязинский муниципальный район	с. Бутырки	Мостовая	1	-	52.675791	39.819830	ЮЛ	Администрация Бутырского сельсовета	4802001599	1024800525155	ООО "Чистый город"	4802009478	04-0031-02	6,00	асфальт	открытая	зеленые насаждения	1	1,10	пластик	-	-	-	0	-	-	существующая	Да
4084	Грязинский муниципальный район	с. Бутырки	Мостовая	13	-	52.681909	39.823758	ЮЛ	Администрация Бутырского сельсовета	4802001599	1024800525155	ООО "Чистый город"	4802009478	04-0032-02	6,00	бетон	открытая	Металл	1	1,10	пластик	-	-	-	0	-	-	существующая	Да
4085	Грязинский муниципальный район	с. Бутырки	Никольская	7	-	52.684341	39.833254	ЮЛ	Администрация Бутырского сельсовета	4802001599	1024800525155	ООО "Чистый город"	4802009478	04-0033-02	6,00	асфальт	открытая	зеленые насаждения	1	1,10	пластик	-	-	-	0	-	-	существующая	Да
4086	Грязинский муниципальный район	с. Бутырки	Новая	5	-	52.679995	39.832482	ЮЛ	Администрация Бутырского сельсовета	4802001599	1024800525155	ООО "Чистый город"	4802009478	04-0034-02	6,00	асфальт	открытая	зеленые насаждения	1	1,10	пластик	-	-	-	0	-	-	существующая	Да
4087	Грязинский муниципальный район	с. Бутырки	Новая	15	2	52.682934	39.831302	ЮЛ	Администрация Бутырского сельсовета	4802001599	1024800525155	ООО "Чистый город"	4802009478	04-0035-02	6,00	асфальт	открытая	зеленые насаждения	1	1,10	пластик	-	-	-	0	-	-	существующая	Да
4088	Грязинский муниципальный район	с. Бутырки	Озёрная	9	-	52.680027	39.811723	ЮЛ	Администрация Бутырского сельсовета	4802001599	1024800525155	ООО "Чистый город"	4802009478	04-0036-02	6,00	асфальт	открытая	зеленые насаждения	1	1,10	пластик	-	-	-	0	-	-	существующая	Да
4089	Грязинский муниципальный район	с. Бутырки	Парковая	2	-	52.666925	39.815313	ЮЛ	Администрация Бутырского сельсовета	4802001599	1024800525155	ООО "Чистый город"	4802009478	04-0037-02	6,00	грунт	открытая	зеленые насаждения	2	0,75	пластик	-	-	-	0	-	-	существующая	Да
4090	Грязинский муниципальный район	пос. свх.Песковатский	Светлая	9	-	52.528565	40.022514	ЮЛ	Администрация Грязинского сельсовета	480200357313	1034800010266	ООО "Чистый город"	4802009478	04-0018-04	6,00	грунт	открытая	Без ограждения	1	0,75	пластик	-	-	-	0	-	-	существующая	Да
4091	Грязинский муниципальный район	с. Бутырки	Поперечная	-	-	52.679489	39.841511	ЮЛ	Администрация Бутырского сельсовета	4802001599	1024800525155	ООО "Чистый город"	4802009478	04-0038-02	6,00	бетон	открытая	Металл	1	1,10	пластик	-	-	-	0	-	-	существующая	Да
4092	Грязинский муниципальный район	с. Бутырки	Поперечная	10	-	52.677886	39.833343	ЮЛ	Администрация Бутырского сельсовета	4802001599	1024800525155	ООО "Чистый город"	4802009478	04-0039-02	6,00	асфальт	открытая	зеленые насаждения	1	1,10	пластик	-	-	-	0	-	-	существующая	Да
4093	Грязинский муниципальный район	с. Бутырки	Пролетарская	1	-	52.678507	39.836651	ЮЛ	Администрация Бутырского сельсовета	4802001599	1024800525155	ООО "Чистый город"	4802009478	04-0040-02	6,00	асфальт	открытая	зеленые насаждения	1	1,10	пластик	-	-	-	0	-	-	существующая	Да
4094	Грязинский муниципальный район	пос. свх.Песковатский	Светлая	15	-	52.529398	40.021535	ЮЛ	Администрация Грязинского сельсовета	480200357313	1034800010266	ООО "Чистый город"	4802009478	04-0019-04	6,00	грунт	открытая	Без ограждения	1	0,75	пластик	-	-	-	0	-	-	существующая	Да
4095	Грязинский муниципальный район	с. Бутырки	Пролетарская	20	-	52.681271	39.834791	ЮЛ	Администрация Бутырского сельсовета	4802001599	1024800525155	ООО "Чистый город"	4802009478	04-0041-02	6,00	асфальт	открытая	зеленые насаждения	1	1,10	пластик	-	-	-	0	-	-	существующая	Да
4096	Грязинский муниципальный район	с. Бутырки	Пролетарская	38	-	52.683324	39.833354	ЮЛ	Администрация Бутырского сельсовета	4802001599	1024800525155	ООО "Чистый город"	4802009478	04-0042-02	6,00	асфальт	открытая	зеленые насаждения	1	1,10	пластик	-	-	-	0	-	-	существующая	Да
4097	Грязинский муниципальный район	с. Бутырки	Советская	36	А	52.679366	39.829639	ЮЛ	Администрация Бутырского сельсовета	4802001599	1024800525155	ООО "Чистый город"	4802009478	04-0043-02	6,00	асфальт	открытая	зеленые насаждения	1	1,10	пластик	-	-	-	0	-	-	существующая	Да
4098	Грязинский муниципальный район	с. Бутырки	Советская	74	-	52.683498	39.827839	ЮЛ	Администрация Бутырского сельсовета	4802001599	1024800525155	ООО "Чистый город"	4802009478	04-0044-02	6,00	грунт	открытая	зеленые насаждения	1	1,10	пластик	-	-	-	0	-	-	существующая	Да
4099	Грязинский муниципальный район	с. Бутырки	Советская	102	-	52.688457	39.826817	ЮЛ	Администрация Бутырского сельсовета	4802001599	1024800525155	ООО "Чистый город"	4802009478	04-0045-02	6,00	асфальт	открытая	зеленые насаждения	1	1,10	пластик	-	-	-	0	-	-	существующая	Да
4100	Грязинский муниципальный район	с. Бутырки	Тихая	3	-	52.671514	39.817599	ЮЛ	Администрация Бутырского сельсовета	4802001599	1024800525155	ООО "Чистый город"	4802009478	04-0046-02	6,00	грунт	открытая	зеленые насаждения	2	0,75	пластик	-	-	-	0	-	-	существующая	Да
4101	Грязинский муниципальный район	с. Бутырки	Чкалова	3	-	52.688834	39.824708	ЮЛ	Администрация Бутырского сельсовета	4802001599	1024800525155	ООО "Чистый город"	4802009478	04-0047-02	6,00	грунт	открытая	зеленые насаждения	1	1,10	пластик	-	-	-	0	-	-	существующая	Да
4102	Грязинский муниципальный район	с. Бутырки	Чкалова	18	-	52.692036	39.822454	ЮЛ	Администрация Бутырского сельсовета	4802001599	1024800525155	ООО "Чистый город"	4802009478	04-0048-02	6,00	грунт	открытая	зеленые насаждения	1	1,10	пластик	-	-	-	0	-	-	существующая	Да
4103	Грязинский муниципальный район	с. Бутырки	Чкалова	32	-	52.69526	39.820016	ЮЛ	Администрация Бутырского сельсовета	4802001599	1024800525155	ООО "Чистый город"	4802009478	04-0049-02	6,00	грунт	открытая	зеленые насаждения	1	1,10	пластик	-	-	-	0	-	-	существующая	Да
4104	Грязинский муниципальный район	с. Бутырки	кладбище-1	-	-	52.688778	39.828598	ЮЛ	Администрация Бутырского сельсовета	4802001599	1024800525155	ООО "Чистый город"	4802009478	04-0050-02	6,00	грунт	открытая	зеленые насаждения	-	-	-	-	-	-	1	8,00	металл	существующая	Да
4105	Грязинский муниципальный район	с. Бутырки	кладбище-2	-	-	52.683446	39.826369	ЮЛ	Администрация Бутырского сельсовета	4802001599	1024800525155	ООО "Чистый город"	4802009478	04-0051-02	6,00	грунт	открытая	зеленые насаждения	-	-	-	-	-	-	1	8,00	металл	существующая	Да
4106	Грязинский муниципальный район	с. Верхний Телелюй	Береговая	11	-	52.336945	39.900732	ЮЛ	Администрация Верхнетелелюйского сельсовета	480200374894	1024800524297	ООО "Чистый город"	4802009478	04-0001-03	4,00	асфальт	открытая	Без ограждения	1	1,10	пластик	-	-	-	0	-	-	существующая	Да

Приложение 1 к приказу управления экологии и природных ресурсов Липецкой области
«Приложение А6. Реестр контейнерных площадок (по данным ОМС)

№ п/п	Данные о нахождении мест (площадок) накопления твердых коммунальных отходов							Данные о собственниках мест (площадок) накопления твердых коммунальных отходов				Организация (ИП), оказывающая услуги по сбору и транспортированию ТКО		Данные о технических характеристиках мест (площадок) накопления твердых коммунальных отходов					Контейнеры для несортированных отходов			Контейнеры для утилизируемых отходов (раздельный сбор)			Контейнеры для сбора крупногабаритных отходов			Статус (существующая/планируемая)	Совместное использование с другими МКД
	Муниципальное образование	Населенный пункт	Улица	Дом	Корпус/Строение	Широта	Долгота	Организационно-правовая форма балансодержателя (юридическое лицо - ЮЛ; индивидуальный предприниматель - ИП; физическое лицо - ФЛ)	для ЮЛ - Полное наименование организации для ИП - Фамилия, Имя, Отчество для ФЛ - Фамилия, Имя, Отчество	ИНН	ОГРН	Наименование	ИНН	Номер контейнерной площадки	Площадь, кв.м.	Тип подстилающей поверхности	Вид площадки	Материал ограждения	Кол-во	Емкость (отдельного контейнера)	Материал контейнера	Кол-во	Емкость (отдельного контейнера)	Материал контейнера	Кол-во	Емкость (отдельного контейнера) м3	Материал контейнера		
4107	Добровский муниципальный округ	с. Волчье	Победы	43	-	53.03318	39.63805	ЮЛ	Администрация Добровского муниципального округа	4805001607	1024800769586	ООО "РМК"	4813025295	07-0026	-	грунт	Открытая	Без ограждения	2	0,75	Металл	-	-	-	0	-	-	существующая	Нет
4108	Грязинский муниципальный район	с. Верхний Телелюй	Ивановка	28	-	52.349662	39.874556	ЮЛ	Администрация Верхнателелюйского сельсовета	4802003748 94	1024800524297	ООО "Чистый город"	4802009478	04-0002-03	4,00	асфальт	открытая	Без ограждения	1	1,10	пластик	-	-	-	0	-	-	существующая	Да
4109	Грязинский муниципальный район	с. Верхний Телелюй	Ивановка	35	-	52.350265	39.880852	ЮЛ	Администрация Верхнателелюйского сельсовета	4802003748 94	1024800524297	ООО "Чистый город"	4802009478	04-0003-03	4,00	асфальт	открытая	Без ограждения	1	1,10	пластик	-	-	-	0	-	-	существующая	Да
4110	Грязинский муниципальный район	с. Верхний Телелюй	Ивановка	8	-	52.34892	39.870037	ЮЛ	Администрация Верхнателелюйского сельсовета	4802003748 94	1024800524297	ООО "Чистый город"	4802009478	04-0004-03	4,00	асфальт	открытая	Без ограждения	1	1,10	пластик	-	-	-	0	-	-	существующая	Да
4111	Грязинский муниципальный район	с. Верхний Телелюй	Калинина	5	-	52.345522	39.899023	ЮЛ	Администрация Верхнателелюйского сельсовета	4802003748 94	1024800524297	ООО "Чистый город"	4802009478	04-0005-03	4,00	асфальт	открытая	Без ограждения	1	1,10	пластик	-	-	-	0	-	-	существующая	Да
4112	Грязинский муниципальный район	с. Верхний Телелюй	Калинина	14	-	52.343083	39.898801	ЮЛ	Администрация Верхнателелюйского сельсовета	4802003748 94	1024800524297	ООО "Чистый город"	4802009478	04-0006-03	4,00	асфальт	открытая	Без ограждения	1	1,10	пластик	-	-	-	0	-	-	существующая	Да
4113	Грязинский муниципальный район	с. Верхний Телелюй	Калинина	20	-	52.341614	39.898382	ЮЛ	Администрация Верхнателелюйского сельсовета	4802003748 94	1024800524297	ООО "Чистый город"	4802009478	04-0007-03	6,00	асфальт	открытая	Без ограждения	2	1,10	пластик	-	-	-	0	-	-	существующая	Да
4114	Грязинский муниципальный район	с. Верхний Телелюй	Калинина	38	-	52.34258	39.901149	ЮЛ	Администрация Верхнателелюйского сельсовета	4802003748 94	1024800524297	ООО "Чистый город"	4802009478	04-0008-03	4,00	асфальт	открытая	Без ограждения	1	1,10	пластик	-	-	-	0	-	-	существующая	Да
4115	Грязинский муниципальный район	с. Верхний Телелюй	Калинина (за садиком)	39	-	52.343023	39.900861	ЮЛ	Администрация Верхнателелюйского сельсовета	4802003748 94	1024800524297	ООО "Чистый город"	4802009478	04-0009-03	4,00	асфальт	открытая	Без ограждения	1	1,10	пластик	-	-	-	0	-	-	существующая	Да
4116	Грязинский муниципальный район	с. Верхний Телелюй	Калинина напротив	43	-	52.345096	39.901915	ЮЛ	Администрация Верхнателелюйского сельсовета	4802003748 94	1024800524297	ООО "Чистый город"	4802009478	04-0010-03	4,00	асфальт	открытая	Без ограждения	1	1,10	пластик	-	-	-	0	-	-	существующая	Да
4117	Грязинский муниципальный район	с. Верхний Телелюй	Кирова	1	-	52.340708	39.890279	ЮЛ	Администрация Верхнателелюйского сельсовета	4802003748 94	1024800524297	ООО "Чистый город"	4802009478	04-0011-03	4,00	асфальт	открытая	Без ограждения	1	1,10	пластик	-	-	-	0	-	-	существующая	Да
4118	Грязинский муниципальный район	с. Верхний Телелюй	Кирова	12	-	52.337036	39.891087	ЮЛ	Администрация Верхнателелюйского сельсовета	4802003748 94	1024800524297	ООО "Чистый город"	4802009478	04-0012-03	4,00	асфальт	открытая	Без ограждения	1	1,10	пластик	-	-	-	0	-	-	существующая	Да
4119	Грязинский муниципальный район	с. Верхний Телелюй	Кирова	31	-	52.338325	39.890596	ЮЛ	Администрация Верхнателелюйского сельсовета	4802003748 94	1024800524297	ООО "Чистый город"	4802009478	04-0013-03	4,00	асфальт	открытая	Без ограждения	1	1,10	пластик	-	-	-	0	-	-	существующая	Да
4120	Грязинский муниципальный район	с. Верхний Телелюй	Кирова	19	-	52.324932	39.895264	ЮЛ	Администрация Верхнателелюйского сельсовета	4802003748 94	1024800524297	ООО "Чистый город"	4802009478	04-0014-03	4,00	асфальт	открытая	Без ограждения	1	1,10	пластик	-	-	-	0	-	-	существующая	Да
4121	Грязинский муниципальный район	с. Верхний Телелюй	Новая	26	Б	52.347026	39.887064	ЮЛ	Администрация Верхнателелюйского сельсовета	4802003748 94	1024800524297	ООО "Чистый город"	4802009478	04-0023-03	4,00	асфальт	открытая	Без ограждения	1	1,10	пластик	-	-	-	0	-	-	существующая	Да
4122	Грязинский муниципальный район	с. Верхний Телелюй	Некрасова	24	-	52.355039	39.905021	ЮЛ	Администрация Верхнателелюйского сельсовета	4802003748 94	1024800524297	ООО "Чистый город"	4802009478	04-0015-03	4,00	асфальт	открытая	Без ограждения	1	1,10	пластик	-	-	-	0	-	-	существующая	Да
4123	Грязинский муниципальный район	с. Верхний Телелюй	Некрасова	9	-	52.348227	39.902722	ЮЛ	Администрация Верхнателелюйского сельсовета	4802003748 94	1024800524297	ООО "Чистый город"	4802009478	04-0016-03	4,00	асфальт	открытая	Без ограждения	1	1,10	пластик	-	-	-	0	-	-	существующая	Да
4124	Грязинский муниципальный район	пос. свх.Песковатский	Мира	1	-	52.52324	40.032870	ЮЛ	Администрация Грязинского сельсовета	4802003573 13	1034800010266	ООО "Чистый город"	4802009478	04-0007-04	-	железобетон	открытая	Металл	1	1,10	пластик	-	-	-	0	-	-	существующая	Да
4125	Грязинский муниципальный район	с. Верхний Телелюй	Некрасова напротив	61	-	52.346564	39.897936	ЮЛ	Администрация Верхнателелюйского сельсовета	4802003748 94	1024800524297	ООО "Чистый город"	4802009478	04-0017-03	6,00	асфальт	открытая	Без ограждения	2	1,10	пластик	-	-	-	0	-	-	существующая	Да
4126	Грязинский муниципальный район	с. Верхний Телелюй	Некрасова	42	-	52.35109	39.902461	ЮЛ	Администрация Верхнателелюйского сельсовета	4802003748 94	1024800524297	ООО "Чистый город"	4802009478	04-0018-03	4,00	асфальт	открытая	Без ограждения	1	1,10	пластик	-	-	-	0	-	-	существующая	Да
4127	Грязинский муниципальный район	с. Верхний Телелюй	Новая	10	-	52.348015	39.885769	ЮЛ	Администрация Верхнателелюйского сельсовета	4802003748 94	1024800524297	ООО "Чистый город"	4802009478	04-0019-03	4,00	асфальт	открытая	Без ограждения	1	1,10	пластик	-	-	-	0	-	-	существующая	Да
4128	Грязинский муниципальный район	с. Верхний Телелюй	Новая	13	-	52.348514	39.887659	ЮЛ	Администрация Верхнателелюйского сельсовета	4802003748 94	1024800524297	ООО "Чистый город"	4802009478	04-0020-03	4,00	асфальт	открытая	Без ограждения	1	1,10	пластик	-	-	-	0	-	-	существующая	Да
4129	Грязинский муниципальный район	с. Верхний Телелюй	Новая	18	-	52.347854	39.890919	ЮЛ	Администрация Верхнателелюйского сельсовета	4802003748 94	1024800524297	ООО "Чистый город"	4802009478	04-0021-03	4,00	асфальт	открытая	Без ограждения	1	1,10	пластик	-	-	-	0	-	-	существующая	Да
4130	Грязинский муниципальный район	с. Верхний Телелюй	Новая	21	-	52.346905	39.890028	ЮЛ	Администрация Верхнателелюйского сельсовета	4802003748 94	1024800524297	ООО "Чистый город"	4802009478	04-0022-03	4,00	асфальт	открытая	Без ограждения	1	1,10	пластик	-	-	-	0	-	-	существующая	Да
4131	Грязинский муниципальный район	с. Верхний Телелюй	Новая	28	-	52.349004	39.889208	ЮЛ	Администрация Верхнателелюйского сельсовета	4802003748 94	1024800524297	ООО "Чистый город"	4802009478	04-0024-03	12,00	асфальт	открытая	Без ограждения	4	1,10	пластик	1	0.9	металл	0	-	-	существующая	Да
4132	Грязинский муниципальный район	пос. свх.Песковатский	Мира	9	-	52.52484	40.030761	ЮЛ	Администрация Грязинского сельсовета	4802003573 13	1034800010266	ООО "Чистый город"	4802009478	04-0008-04	-	железобетон	открытая	Металл	1	0,75	пластик	-	-	-	0	-	-	существующая	Да
4133	Грязинский муниципальный район	с. Верхний Телелюй	Угляновка	38	-	52.350365	39.8843941	ЮЛ	Администрация Верхнателелюйского сельсовета	4802003748 94	1024800524297	ООО "Чистый город"	4802009478	04-0025-03	4,00	асфальт	открытая	Без ограждения	1	1,10	пластик	-	-	-	0	-	-	существующая	Да
4134	Грязинский муниципальный район	с. Верхний Телелюй	Угляновка	16	-	52.353888	39.894573	ЮЛ	Администрация Верхнателелюйского сельсовета	4802003748 94	1024800524297	ООО "Чистый город"	4802009478	04-0026-03	4,00	асфальт	открытая	Без ограждения	1	1,10	пластик	-	-	-	0	-	-	существующая	Да
4135	Грязинский муниципальный район	с. Верхний Телелюй	Угляновка	41	-	52.349365	39.885014	ЮЛ	Администрация Верхнателелюйского сельсовета	4802003748 94	1024800524297	ООО "Чистый город"	4802009478	04-0027-03	4,00	асфальт	открытая	Без ограждения	1	1,10	пластик	-	-	-	0	-	-	существующая	Да
4136	Грязинский муниципальный район	с. Верхний Телелюй	Угляновка	7	-	52.351333	39.892336	ЮЛ	Администрация Верхнателелюйского сельсовета	4802003748 94	1024800524297	ООО "Чистый город"	4802009478	04-0028-03	4,00	асфальт	открытая	Без ограждения	1	1,10	пластик	-	-	-	0	-	-	существующая	Да

Приложение 1 к приказу управления экологии и природных ресурсов Липецкой области
«Приложение А6. Реестр контейнерных площадок (по данным ОМС)

№ п/п	Данные о нахождении мест (площадок) накопления твердых коммунальных отходов							Данные о собственниках мест (площадок) накопления твердых коммунальных отходов				Организация (ИП), оказывающая услуги по сбору и транспортированию ТКО		Данные о технических характеристиках мест (площадок) накопления твердых коммунальных отходов					Контейнеры для несортированных отходов			Контейнеры для утилизируемых отходов (раздельный сбор)			Контейнеры для сбора крупногабаритных отходов			Статус (существующая/планируемая)	Совместное использование с другими МКД
	Муниципальное образование	Населенный пункт	Улица	Дом	Корпус/Строение	Широта	Долгота	Организационно-правовая форма балансодержателя (юридическое лицо - ЮЛ; индивидуальный предприниматель - ИП; физическое лицо - ФЛ)	для ЮЛ - Полное наименование организации для ИП - Фамилия, Имя, Отчество для ФЛ - Фамилия, Имя, Отчество	ИНН	ОГРН	Наименование	ИНН	Номер контейнерной площадки	Площадь, кв.м.	Тип подстилающей поверхности	Вид площадки	Материал ограждения	Кол-во	Емкость (отдельного контейнера)	Материал контейнера	Кол-во	Емкость (отдельного контейнера)	Материал контейнера	Кол-во	Емкость (отдельного контейнера) м3	Материал контейнера		
4137	Грязинский муниципальный район	с. Верхний Телелюй	Центральная	5	-	52.350176	39.901770	ЮЛ	Администрация Верхнетелелюйского сельсовета	4802003748 94	1024800524297	ООО "Чистый город"	4802009478	04-0029-03	4,00	асфальт	открытая	Без ограждения	1	1,10	пластик	-	-	-	0	-	-	существующая	Да
4138	Грязинский муниципальный район	с. Верхний Телелюй	Центральная	12	-	52.34765	39.901171	ЮЛ	МБОУ ООШ с. Верхний Телелюй	4802013210	1024800523197	ООО "Чистый город"	4802009478	04-0030-03	4,00	асфальт	открытая	Без ограждения	1	0,75	пластик	-	-	-	0	-	-	существующая	Да
4139	Грязинский муниципальный район	с. Верхний Телелюй	Центральная	1	-	52.348497	39.900593	ЮЛ	Администрация Верхнетелелюйского сельсовета	4802003748 94	1024800524297	ООО "Чистый город"	4802009478	04-0031-03	4,00	асфальт	открытая	Без ограждения	1	1,10	пластик	-	-	-	0	-	-	существующая	Да
4140	Грязинский муниципальный район	д. Виноградовка	нет названия ицы	2	-	52.353374	39.877797	ЮЛ	Администрация Верхнетелелюйского сельсовета	4802003748 94	1024800524297	ООО "Чистый город"	4802009478	04-0032-03	4,00	грунт	открытая	Без ограждения	1	1,10	пластик	-	-	-	0	-	-	существующая	Да
4141	Грязинский муниципальный район	пос. свх.Песковатский	Мира	11	-	52.52605	40.029953	ЮЛ	Администрация Грязинского сельсовета	4802003573 13	1034800010266	ООО "Чистый город"	4802009478	04-0009-04	12,00	железобетон	открытая	Металл	2	1,10	пластик	-	-	-	0	-	-	существующая	Да
4142	Грязинский муниципальный район	д. Виноградовка	нет названия ицы	6	-	52.35399	39.880277	ЮЛ	Администрация Верхнетелелюйского сельсовета	4802003748 94	1024800524297	ООО "Чистый город"	4802009478	04-0033-03	4,00	грунт	открытая	Без ограждения	1	1,10	пластик	-	-	-	0	-	-	существующая	Да
4143	Грязинский муниципальный район	д. Виноградовка	нет названия ицы	11	-	52.354846	39.882895	ЮЛ	Администрация Верхнетелелюйского сельсовета	4802003748 94	1024800524297	ООО "Чистый город"	4802009478	04-0034-03	4,00	грунт	открытая	Без ограждения	1	1,10	пластик	-	-	-	0	-	-	существующая	Да
4144	Грязинский муниципальный район	д. Виноградовка	нет названия ицы	18	-	52.356221	39.886924	ЮЛ	Администрация Верхнетелелюйского сельсовета	4802003748 94	1024800524297	ООО "Чистый город"	4802009478	04-0035-03	4,00	грунт	открытая	Без ограждения	1	1,10	пластик	-	-	-	0	-	-	существующая	Да
4145	Грязинский муниципальный район	пос. свх.Песковатский	50 лет Победы	5	-	52.533578	40.030894	ЮЛ	Администрация Грязинского сельсовета	4802003573 13	1034800010266	ООО "Чистый город"	4802009478	04-0001-04	6,00	железобетон	открытая	Металл	1	0,75	пластик	-	-	-	0	-	-	существующая	Да
4146	Грязинский муниципальный район	пос. свх.Песковатский	Березовая	1	-	52.533915	40.028650	ЮЛ	Администрация Грязинского сельсовета	4802003573 13	1034800010266	ООО "Чистый город"	4802009478	04-0002-04	6,00	грунт	открытая	Без ограждения	1	0,75	пластик	-	-	-	0	-	-	существующая	Да
4147	Грязинский муниципальный район	пос. свх.Песковатский	Березовая	6	-	52.535511	40.030878	ЮЛ	Администрация Грязинского сельсовета	4802003573 13	1034800010266	ООО "Чистый город"	4802009478	04-0003-04	12,00	грунт	открытая	Без ограждения	2	0,75	пластик	-	-	-	0	-	-	существующая	Да
4148	Грязинский муниципальный район	пос. свх.Песковатский	Зеленая	4	-	52.535001	40.027949	ЮЛ	Администрация Грязинского сельсовета	4802003573 13	1034800010266	ООО "Чистый город"	4802009478	04-0004-04	6,00	грунт	открытая	Без ограждения	1	0,75	пластик	-	-	-	0	-	-	существующая	Да
4149	Грязинский муниципальный район	пос. свх.Песковатский	Зеленая	5	-	52.535575	40.028734	ЮЛ	Администрация Грязинского сельсовета	4802003573 13	1034800010266	ООО "Чистый город"	4802009478	04-0005-04	6,00	грунт	открытая	Без ограждения	1	0,75	пластик	-	-	-	0	-	-	существующая	Да
4150	Грязинский муниципальный район	пос. свх.Песковатский	Зеленая	-	-	52.532937	40.028334	ЮЛ	Администрация Грязинского сельсовета	4802003573 13	1034800010266	ООО "Чистый город"	4802009478	04-0006-04	6,00	грунт	открытая	Без ограждения	1	0,75	пластик	-	-	-	0	-	-	существующая	Да
4151	Грязинский муниципальный район	пос. свх.Песковатский	Мира	18	-	52.525848	40.028576	ЮЛ	Администрация Грязинского сельсовета	4802003573 13	1034800010266	ООО "Чистый город"	4802009478	04-0010-04	-	железобетон	открытая	Металл	1	0,75	пластик	-	-	-	0	-	-	существующая	Да
4152	Грязинский муниципальный район	пос. свх.Песковатский	Октябрьская	1	А	52.525791	40.031996	ЮЛ	Администрация Грязинского сельсовета	4802003573 13	1034800010266	ООО "Чистый город"	4802009478	04-0011-04	-	железобетон	открытая	Металл	1	1,10	пластик	-	-	-	0	-	-	существующая	Да
4153	Грязинский муниципальный район	пос. свх.Песковатский	Октябрьская	3	-	52.524533	40.033833	ЮЛ	Администрация Грязинского сельсовета	4802003573 13	1034800010266	ООО "Чистый город"	4802009478	04-0012-04	-	железобетон	открытая	Металл	1	1,10	пластик	-	-	-	0	-	-	существующая	Да
4154	Грязинский муниципальный район	пос. свх.Песковатский	Садовая	6	-	52.527931	40.024738	ЮЛ	Администрация Грязинского сельсовета	4802003573 13	1034800010266	ООО "Чистый город"	4802009478	04-0013-04	6,00	грунт	открытая	Без ограждения	1	0,75	пластик	-	-	-	0	-	-	существующая	Да
4155	Грязинский муниципальный район	пос. свх.Песковатский	Садовая	12	-	52.529271	40.024355	ЮЛ	Администрация Грязинского сельсовета	4802003573 13	1034800010266	ООО "Чистый город"	4802009478	04-0014-04	6,00	грунт	открытая	Без ограждения	1	0,75	пластик	-	-	-	0	-	-	существующая	Да
4156	Грязинский муниципальный район	пос. свх.Песковатский	Садовая	31	-	52.531789	40.021600	ЮЛ	Администрация Грязинского сельсовета	4802003573 13	1034800010266	ООО "Чистый город"	4802009478	04-0015-04	6,00	грунт	открытая	Без ограждения	1	0,75	пластик	-	-	-	0	-	-	существующая	Да
4157	Грязинский муниципальный район	пос. свх.Песковатский	Садовая	32	-	52.530928	40.022459	ЮЛ	Администрация Грязинского сельсовета	4802003573 13	1034800010266	ООО "Чистый город"	4802009478	04-0016-04	6,00	грунт	открытая	Без ограждения	1	0,75	пластик	-	-	-	0	-	-	существующая	Нет
4158	Грязинский муниципальный район	пос. свх.Песковатский	Светлая	-	-	52.527193	40.024094	ЮЛ	Администрация Грязинского сельсовета	4802003573 13	1034800010266	ООО "Чистый город"	4802009478	04-0017-04	6,00	грунт	открытая	Без ограждения	1	0,75	пластик	-	-	-	0	-	-	существующая	Да
4159	Грязинский муниципальный район	пос. свх.Песковатский	Светлая	18	-	52.53039	40.020558	ЮЛ	Администрация Грязинского сельсовета	4802003573 13	1034800010266	ООО "Чистый город"	4802009478	04-0020-04	12,00	грунт	открытая	Без ограждения	2	0,75	пластик	-	-	-	0	-	-	существующая	Да
4160	Грязинский муниципальный район	пос. свх.Песковатский	Тамбовская	1	А	52.529199	40.029104	ЮЛ	Администрация Грязинского сельсовета	4802003573 13	1034800010266	ООО "Чистый город"	4802009478	04-0021-04	6,00	железобетон	открытая	Металл	2	1,10	пластик	-	-	-	0	-	-	существующая	Да
4161	Грязинский муниципальный район	пос. свх.Песковатский	Тамбовская	6	-	52.530676	40.032183	ЮЛ	Администрация Грязинского сельсовета	4802003573 13	1034800010266	ООО "Чистый город"	4802009478	04-0022-04	18,00	железобетон	открытая	Металл	4	1,10	пластик	-	-	-	0	-	-	существующая	Да
4162	Грязинский муниципальный район	пос. свх.Песковатский	Центральная	24	-	52.531507	40.026948	ЮЛ	Администрация Грязинского сельсовета	4802003573 13	1034800010266	ООО "Чистый город"	4802009478	04-0023-04	12,00	грунт	открытая	Без ограждения	2	0,75	пластик	-	-	-	0	-	-	существующая	Да
4163	Грязинский муниципальный район	пос. свх.Песковатский	Центральная	146	-	52.53115	40.025955	ЮЛ	Администрация Грязинского сельсовета	4802003573 13	1034800010266	ООО "Чистый город"	4802009478	04-0024-04	18,00	железобетон	открытая	Без ограждения	3	0,75	пластик	-	-	-	0	-	-	существующая	Да
4164	Грязинский муниципальный район	пос. свх.Песковатский	Центральная	9	-	52.531108	40.024030	ЮЛ	Администрация Грязинского сельсовета	4802003573 13	1034800010266	ООО "Чистый город"	4802009478	04-0025-04	6,00	грунт	открытая	Без ограждения	1	0,75	пластик	-	-	-	0	-	-	существующая	Да
4165	Грязинский муниципальный район	пос. свх.Песковатский	Центральная	5	-	52.53054	40.024863	ЮЛ	Администрация Грязинского сельсовета	4802003573 13	1034800010266	ООО "Чистый город"	4802009478	04-0026-04	6,00	грунт	открытая	Без ограждения	1	0,75	пластик	-	-	-	0	-	-	существующая	Да
4166	Грязинский муниципальный район	пос. свх.Песковатский	Центральная	12	-	52.530518	40.026737	ЮЛ	Администрация Грязинского сельсовета	4802003573 13	1034800010266	ООО "Чистый город"	4802009478	04-0027-04	6,00	грунт	открытая	Без ограждения	1	1,00	пластик	-	-	-	0	-	-	существующая	Да
4167	Грязинский муниципальный район	пос. свх.Песковатский	Школьная	1	-	52.527069	40.028101	ЮЛ	Администрация Грязинского сельсовета	4802003573 13	1034800010266	ООО "Чистый город"	4802009478	04-0028-04	-	железобетон	открытая	Металл	1	1,10	пластик	-	-	-	0	-	-	существующая	Да

Приложение 1 к приказу управления экологии и природных ресурсов Липецкой области
«Приложение А6. Реестр контейнерных площадок (по данным ОМС)

№ п/п	Данные о нахождении мест (площадок) накопления твердых коммунальных отходов							Данные о собственниках мест (площадок) накопления твердых коммунальных отходов				Организация (ИП), оказывающая услуги по сбору и транспортированию ТКО		Данные о технических характеристиках мест (площадок) накопления твердых коммунальных отходов					Контейнеры для несортированных отходов			Контейнеры для утилизируемых отходов (раздельный сбор)			Контейнеры для сбора крупногабаритных отходов			Статус (существующая/планируемая)	Совместное использование с другими МКД
	Муниципальное образование	Населенный пункт	Улица	Дом	Корпус/Строение	Широта	Долгота	Организационно-правовая форма балансодержателя (юридическое лицо - ЮЛ; индивидуальный предприниматель - ИП; физическое лицо - ФЛ)	для ЮЛ - Полное наименование организации для ИП - Фамилия, Имя, Отчество для ФЛ - Фамилия, Имя, Отчество	ИНН	ОГРН	Наименование	ИНН	Номер контейнерной площадки	Площадь, кв.м.	Тип подстилающей поверхности	Вид площадки	Материал ограждения	Кол-во	Емкость (отдельного контейнера)	Материал контейнера	Кол-во	Емкость (отдельного контейнера)	Материал контейнера	Кол-во	Емкость (отдельного контейнера) м3	Материал контейнера		
4168	Грязинский муниципальный район	пос. свх.Песковатский	Школьная	8	-	52.528295	40.030890	ЮЛ	Администрация Грязинского сельсовета	4802003573 13	1034800010266	ООО "Чистый город"	4802009478	04-0029-04	-	железобетон	открытая	Металл	1	1,10	пластик	-	-	-	0	-	-	существующая	Да
4169	Грязинский муниципальный район	пос. свх.Песковатский	Школьная	-	-	52.52848	40.032392	ЮЛ	Администрация Грязинского сельсовета	4802003573 13	1034800010266	ООО "Чистый город"	4802009478	04-0030-04	18,00	железобетон	открытая	Металл	2	1,10	пластик	-	-	-	0	-	-	существующая	Да
4170	Грязинский муниципальный район	пос. свх.Песковатский	Школьная	13	-	52.529116	40.032694	ЮЛ	Администрация Грязинского сельсовета	4802003573 13	1034800010266	ООО "Чистый город"	4802009478	04-0031-04	12,00	железобетон	открытая	Металл	1	1,10	пластик	-	-	-	0	-	-	существующая	Да
4171	Грязинский муниципальный район	пос. свх.Песковатский	Школьная	15	-	52.529555	40.033619	ЮЛ	Администрация Грязинского сельсовета	4802003573 13	1034800010266	ООО "Чистый город"	4802009478	04-0032-04	6,00	железобетон	открытая	Металл	2	1,10	пластик	-	-	-	0	-	-	существующая	Да
4172	Грязинский муниципальный район	пос. свх.Песковатский	Школьная	16	-	52.529962	40.034460	ЮЛ	Администрация Грязинского сельсовета	4802003573 13	1034800010266	ООО "Чистый город"	4802009478	04-0033-04	6,00	железобетон	открытая	Металл	1	1,10	пластик	-	-	-	0	-	-	существующая	Да
4173	Грязинский муниципальный район	пос. свх.Песковатский	Школьная	17	-	52.530485	40.035534	ЮЛ	Администрация Грязинского сельсовета	4802003573 13	1034800010266	ООО "Чистый город"	4802009478	04-0034-04	6,00	железобетон	открытая	Металл	1	1,10	пластик	-	-	-	0	-	-	существующая	Да
4174	Грязинский муниципальный район	пос. свх.Песковатский	Юбилейная	1	-	52.524161	40.027782	ЮЛ	Администрация Грязинского сельсовета	4802003573 13	1034800010266	ООО "Чистый город"	4802009478	04-0035-04	12,00	железобетон	открытая	Металл	2	0,75	пластик	-	-	-	0	-	-	существующая	Да
4175	Грязинский муниципальный район	пос. свх.Песковатский	Кладбище	-	-	52.534835	40.040576	ЮЛ	Администрация Грязинского сельсовета	4802003573 13	1034800010266	ООО "Чистый город"	4802009478	04-0036-04	4,00	асфальт	открытая	Без ограждения	-	-	-	-	-	-	1	8,00	металл	существующая	Да
4176	Грязинский муниципальный район	пос. Волгоэлектросетьстрой	Дзержинского въезд на Светлую	-	-	52.540915	40.058723	ЮЛ	Администрация Грязинского сельсовета	4802003573 13	1034800010266	ООО "Чистый город"	4802009478	04-0037-04	6,00	грунт	открытая	Без ограждения	1	1,10	пластик	-	-	-	0	-	-	существующая	Да
4177	Грязинский муниципальный район	пос. Волгоэлектросетьстрой	Дзержинского после поворота на Садовую	-	-	52.542549	40.062296	ЮЛ	Администрация Грязинского сельсовета	4802003573 13	1034800010266	ООО "Чистый город"	4802009478	04-0038-04	12,00	грунт	открытая	Без ограждения	1	1,10	пластик	-	-	-	0	-	-	существующая	Да
4178	Грязинский муниципальный район	пос. Волгоэлектросетьстрой	Дзержинского на углу на повороте	-	-	52.54349	40.064101	ЮЛ	Администрация Грязинского сельсовета	4802003573 13	1034800010266	ООО "Чистый город"	4802009478	04-0039-04	42,00	грунт	открытая	Без ограждения	4	1,10	пластик	-	-	-	0	-	-	существующая	Да
4179	Грязинский муниципальный район	с. Казинка	12 апреля	12	А	52.542007	39.814253	ЮЛ	Администрация Казинского сельсовета	4802003901 34	1024800524264	ООО "Чистый город"	4802009478	04-0003-06	12,00	бетон	открытая	Металл	2	1,10	пластик	-	-	-	0	-	-	существующая	Да
4180	Грязинский муниципальный район	пос. Волгоэлектросетьстрой	Садовая	28	-	52.540014	40.064108	ЮЛ	Администрация Грязинского сельсовета	4802003573 13	1034800010266	ООО "Чистый город"	4802009478	04-0040-04	42,00	грунт	открытая	Без ограждения	4	1,10	пластик	-	-	-	0	-	-	существующая	Да
4181	Грязинский муниципальный район	пос. Волгоэлектросетьстрой	Дзержинского	-	-	52.540442	40.066659	ЮЛ	Администрация Грязинского сельсовета	4802003573 13	1034800010266	ООО "Чистый город"	4802009478	04-0041-04	6,00	асфальт	открытая	Без ограждения	1	0,75	пластик	-	-	-	0	-	-	существующая	Да
4182	Грязинский муниципальный район	пос. Волгоэлектросетьстрой	Дзержинского	-	-	52.541397	40.068309	ЮЛ	Подстанция 500 кВ, Грязинский р-он, пос.Волгоэлектросетьстрой	4802007791	1024701893336	ООО "Чистый город"	4802009478	04-0042-04	12,00	асфальт	открытая	Без ограждения	2	0,75	пластик	-	-	-	0	-	-	существующая	Да
4183	Грязинский муниципальный район	с. Двуречки	Заречная	12	-	52.471442	39.636028	ЮЛ	Администрация Двуреченского сельсовета	4802002112	1024800524198	ООО "Чистый город"	4802009478	04-0001-05	12,00	асфальт	открытая	зеленые насаждения	2	1,10	пластик	-	-	-	0	-	-	существующая	Да
4184	Грязинский муниципальный район	с. Двуречки	Заречная	26	-	52.472775	39.628432	ЮЛ	Администрация Двуреченского сельсовета	4802002112	1024800524198	ООО "Чистый город"	4802009478	04-0002-05	12,00	асфальт	открытая	зеленые насаждения	2	1,10	пластик	-	-	-	0	-	-	существующая	Да
4185	Грязинский муниципальный район	с. Двуречки	Зеленая	1	-	52.452987	39.687226	ЮЛ	Администрация Двуреченского сельсовета	4802002112	1024800524198	ООО "Чистый город"	4802009478	04-0003-05	12,00	асфальт	открытая	зеленые насаждения	2	1,10	пластик	-	-	-	0	-	-	существующая	Да
4186	Грязинский муниципальный район	с. Двуречки	Зеленая	8	-	52.453407	39.685110	ЮЛ	Администрация Двуреченского сельсовета	4802002112	1024800524198	ООО "Чистый город"	4802009478	04-0004-05	6,00	асфальт	открытая	зеленые насаждения	1	1,10	пластик	-	-	-	0	-	-	существующая	Да
4187	Грязинский муниципальный район	с. Двуречки	Зеленая	27	-	52.453712	39.680736	ЮЛ	Администрация Двуреченского сельсовета	4802002112	1024800524198	ООО "Чистый город"	4802009478	04-0005-05	12,00	асфальт	открытая	зеленые насаждения	2	1,10	пластик	-	-	-	0	-	-	существующая	Да
4188	Грязинский муниципальный район	с. Двуречки	Максима Горького	17	1	52.446532	39.654408	ЮЛ	Администрация Двуреченского сельсовета	4802002112	1024800524198	ООО "Чистый город"	4802009478	04-0023-05	6,00	грунт	открытая	зеленые насаждения	1	1,10	пластик	-	-	-	0	-	-	существующая	Да
4189	Грязинский муниципальный район	с. Двуречки	Кольцевая	15	-	52.449825	39.657744	ЮЛ	Администрация Двуреченского сельсовета	4802002112	1024800524198	ООО "Чистый город"	4802009478	04-0006-05	6,00	асфальт	открытая	зеленые насаждения	1	1,10	пластик	-	-	-	0	-	-	существующая	Да
4190	Грязинский муниципальный район	с. Двуречки	Кольцевая	9	А	52.450778	39.654511	ЮЛ	Администрация Двуреченского сельсовета	4802002112	1024800524198	ООО "Чистый город"	4802009478	04-0007-05	6,00	асфальт	открытая	зеленые насаждения	1	1,10	пластик	-	-	-	0	-	-	существующая	Да
4191	Грязинский муниципальный район	с. Двуречки	Кольцевая	27	-	52.448153	39.657886	ЮЛ	Администрация Двуреченского сельсовета	4802002112	1024800524198	ООО "Чистый город"	4802009478	04-0008-05	6,00	асфальт	открытая	зеленые насаждения	1	1,10	пластик	-	-	-	0	-	-	существующая	Да
4192	Грязинский муниципальный район	с. Двуречки	Крупской	1	-	52.458304	39.652171	ЮЛ	Администрация Двуреченского сельсовета	4802002112	1024800524198	ООО "Чистый город"	4802009478	04-0009-05	12,00	асфальт	открытая	зеленые насаждения	2	1,10	пластик	-	-	-	0	-	-	существующая	Да
4193	Грязинский муниципальный район	с. Двуречки	Крупской	5	А	52.460674	39.649344	ЮЛ	Администрация Двуреченского сельсовета	4802002112	1024800524198	ООО "Чистый город"	4802009478	04-0010-05	6,00	асфальт	открытая	зеленые насаждения	1	1,10	пластик	-	-	-	0	-	-	существующая	Да
4194	Грязинский муниципальный район	с. Двуречки	Ленина	4	-	52.451297	39.661757	ЮЛ	Администрация Двуреченского сельсовета	4802002112	1024800524198	ООО "Чистый город"	4802009478	04-0011-05	12,00	асфальт	открытая	зеленые насаждения	2	1,10	пластик	-	-	-	0	-	-	существующая	Да
4195	Грязинский муниципальный район	с. Двуречки	Ленина	18	-	52.451988	39.658574	ЮЛ	Администрация Двуреченского сельсовета	4802002112	1024800524198	ООО "Чистый город"	4802009478	04-0012-05	12,00	асфальт	открытая	зеленые насаждения	2	1,10	пластик	-	-	-	0	-	-	существующая	Да
4196	Грязинский муниципальный район	с. Двуречки	Ленина	25	-	52.452696	39.656726	ЮЛ	Администрация Двуреченского сельсовета	4802002112	1024800524198	ООО "Чистый город"	4802009478	04-0013-05	12,00	асфальт	открытая	зеленые насаждения	2	1,10	пластик	-	-	-	0	-	-	существующая	Да
4197	Грязинский муниципальный район	с. Двуречки	Ленина	68	-	52.45417	39.650235	ЮЛ	Администрация Двуреченского сельсовета	4802002112	1024800524198	ООО "Чистый город"	4802009478	04-0014-05	12,00	асфальт	открытая	зеленые насаждения	2	1,10	пластик	-	-	-	0	-	-	существующая	Да
4198	Грязинский муниципальный район	с. Двуречки	Ленина	70	-	52.453209	39.649420	ЮЛ	Администрация Двуреченского сельсовета	4802002112	1024800524198	ООО "Чистый город"	4802009478	04-0015-05	6,00	асфальт	открытая	зеленые насаждения	1	1,10	пластик	-	-	-	0	-	-	существующая	Да

Приложение 1 к приказу управления экологии и природных ресурсов Липецкой области
«Приложение А6. Реестр контейнерных площадок (по данным ОМС)

№ п/п	Данные о нахождении мест (площадок) накопления твердых коммунальных отходов							Данные о собственниках мест (площадок) накопления твердых коммунальных отходов				Организация (ИП), оказывающая услуги по сбору и транспортированию ТКО		Данные о технических характеристиках мест (площадок) накопления твердых коммунальных отходов					Контейнеры для несортированных отходов			Контейнеры для утилизируемых отходов (раздельный сбор)			Контейнеры для сбора крупногабаритных отходов			Статус (существующая/планируемая)	Совместное использование с другими МКД
	Муниципальное образование	Населенный пункт	Улица	Дом	Корпус/Строение	Широта	Долгота	Организационно-правовая форма балансодержателя (юридическое лицо - ЮЛ; индивидуальный предприниматель - ИП; физическое лицо - ФЛ)	для ЮЛ - Полное наименование организации для ИП - Фамилия, Имя, Отчество для ФЛ - Фамилия, Имя, Отчество	ИНН	ОГРН	Наименование	ИНН	Номер контейнерной площадки	Площадь, кв.м.	Тип подстилающей поверхности	Вид площадки	Материал ограждения	Кол-во	Емкость (отдельного контейнера)	Материал контейнера	Кол-во	Емкость (отдельного контейнера)	Материал контейнера	Кол-во	Емкость (отдельного контейнера) м3	Материал контейнера		
4199	Грязинский муниципальный район	с. Двуречки	Ленина	71	-	52.454683	39.647784	ЮЛ	Администрация Двуреченского сельсовета	4802002112	1024800524198	ООО "Чистый город"	4802009478	04-0016-05	12,00	асфальт	открытая	зеленые насаждения	2	1,10	пластик	-	-	-	0	-	-	существующая	Да
4200	Грязинский муниципальный район	с. Двуречки	Ленина	84	-	52.456514	39.643261	ЮЛ	Администрация Двуреченского сельсовета	4802002112	1024800524198	ООО "Чистый город"	4802009478	04-0017-05	12,00	асфальт	открытая	зеленые насаждения	2	1,10	пластик	-	-	-	0	-	-	существующая	Да
4201	Грязинский муниципальный район	с. Двуречки	Лесная	14	А	52.453574	39.663361	ЮЛ	Администрация Двуреченского сельсовета	4802002112	1024800524198	ООО "Чистый город"	4802009478	04-0018-05	12,00	асфальт	открытая	зеленые насаждения	2	1,10	пластик	-	-	-	0	-	-	существующая	Да
4202	Грязинский муниципальный район	с. Двуречки	Литаврина	22	-	52.452221	39.673122	ЮЛ	Администрация Двуреченского сельсовета	4802002112	1024800524198	ООО "Чистый город"	4802009478	04-0019-05	12,00	асфальт	открытая	зеленые насаждения	2	1,10	пластик	-	-	-	0	-	-	существующая	Да
4203	Грязинский муниципальный район	с. Двуречки	Ломоносова	1	-	52.466695	39.641963	ЮЛ	Администрация Двуреченского сельсовета	4802002112	1024800524198	ООО "Чистый город"	4802009478	04-0020-05	12,00	асфальт	открытая	зеленые насаждения	2	1,10	пластик	-	-	-	0	-	-	существующая	Да
4204	Грязинский муниципальный район	с. Двуречки	Ломоносова	12	-	52.468716	39.640087	ЮЛ	Администрация Двуреченского сельсовета	4802002112	1024800524198	ООО "Чистый город"	4802009478	04-0021-05	6,00	асфальт	открытая	зеленые насаждения	1	1,10	пластик	-	-	-	0	-	-	существующая	Да
4205	Грязинский муниципальный район	с. Двуречки	Максима Горького	1	-	52.450544	39.651653	ЮЛ	Администрация Двуреченского сельсовета	4802002112	1024800524198	ООО "Чистый город"	4802009478	04-0022-05	15,00	асфальт	открытая	зеленые насаждения	3	1,10	пластик	-	-	-	0	-	-	существующая	Да
4206	Грязинский муниципальный район	с. Двуречки	Максима Горького	20	-	52.446932	39.651312	ЮЛ	Администрация Двуреченского сельсовета	4802002112	1024800524198	ООО "Чистый город"	4802009478	04-0024-05	12,00	асфальт	открытая	зеленые насаждения	2	1,10	пластик	-	-	-	0	-	-	существующая	Да
4207	Грязинский муниципальный район	с. Двуречки	Максима Горького	34	-	52.445091	39.649963	ЮЛ	Администрация Двуреченского сельсовета	4802002112	1024800524198	ООО "Чистый город"	4802009478	04-0025-05	12,00	асфальт	открытая	зеленые насаждения	2	1,10	пластик	-	-	-	0	-	-	существующая	Да
4208	Грязинский муниципальный район	с. Двуречки	Максима Горького	41	А	52.441968	39.647966	ЮЛ	Администрация Двуреченского сельсовета	4802002112	1024800524198	ООО "Чистый город"	4802009478	04-0026-05	6,00	грунт	открытая	зеленые насаждения	1	1,10	пластик	-	-	-	0	-	-	существующая	Да
4209	Грязинский муниципальный район	с. Двуречки	Маяковского	4	-	52.450027	39.661427	ЮЛ	Администрация Двуреченского сельсовета	4802002112	1024800524198	ООО "Чистый город"	4802009478	04-0027-05	6,00	асфальт	открытая	зеленые насаждения	1	1,10	пластик	-	-	-	0	-	-	существующая	Да
4210	Грязинский муниципальный район	с. Двуречки	Маяковского	13	-	52.448603	39.661119	ЮЛ	Администрация Двуреченского сельсовета	4802002112	1024800524198	ООО "Чистый город"	4802009478	04-0028-05	12,00	асфальт	открытая	зеленые насаждения	2	1,10	пластик	-	-	-	0	-	-	существующая	Да
4211	Грязинский муниципальный район	с. Двуречки	Маяковского	18	-	52.446878	39.659502	ЮЛ	Администрация Двуреченского сельсовета	4802002112	1024800524198	ООО "Чистый город"	4802009478	04-0029-05	12,00	асфальт	открытая	зеленые насаждения	2	1,10	пластик	-	-	-	0	-	-	существующая	Да
4212	Грязинский муниципальный район	с. Двуречки	Маяковского	30	-	52.444984	39.658299	ЮЛ	Администрация Двуреченского сельсовета	4802002112	1024800524198	ООО "Чистый город"	4802009478	04-0030-05	12,00	асфальт	открытая	зеленые насаждения	2	1,10	пластик	-	-	-	0	-	-	существующая	Да
4213	Грязинский муниципальный район	с. Двуречки	Маяковского	35	А	52.443322	39.657125	ЮЛ	Администрация Двуреченского сельсовета	4802002112	1024800524198	ООО "Чистый город"	4802009478	04-0031-05	6,00	асфальт	открытая	зеленые насаждения	1	1,10	пластик	-	-	-	0	-	-	существующая	Да
4214	Грязинский муниципальный район	с. Двуречки	Мичурина	20	-	52.446736	39.663606	ЮЛ	Администрация Двуреченского сельсовета	4802002112	1024800524198	ООО "Чистый город"	4802009478	04-0041-05	12,00	асфальт	открытая	зеленые насаждения	2	1,10	пластик	-	-	-	0	-	-	существующая	Да
4215	Грязинский муниципальный район	с. Двуречки	Маяковского	47	-	52.44111	39.655771	ЮЛ	Администрация Двуреченского сельсовета	4802002112	1024800524198	ООО "Чистый город"	4802009478	04-0032-05	6,00	грунт	открытая	зеленые насаждения	1	1,10	пластик	-	-	-	0	-	-	существующая	Да
4216	Грязинский муниципальный район	с. Двуречки	Мира	1	-	52.462338	39.646850	ЮЛ	Администрация Двуреченского сельсовета	4802002112	1024800524198	ООО "Чистый город"	4802009478	04-0033-05	12,00	асфальт	открытая	зеленые насаждения	2	1,10	пластик	-	-	-	0	-	-	существующая	Да
4217	Грязинский муниципальный район	с. Двуречки	Мира	13	-	52.463271	39.643508	ЮЛ	Администрация Двуреченского сельсовета	4802002112	1024800524198	ООО "Чистый город"	4802009478	04-0034-05	6,00	асфальт	открытая	зеленые насаждения	1	1,10	пластик	-	-	-	0	-	-	существующая	Да
4218	Грязинский муниципальный район	с. Двуречки	Мира	16	-	52.463786	39.641200	ЮЛ	Администрация Двуреченского сельсовета	4802002112	1024800524198	ООО "Чистый город"	4802009478	04-0035-05	12,00	асфальт	открытая	зеленые насаждения	2	1,10	пластик	-	-	-	0	-	-	существующая	Да
4219	Грязинский муниципальный район	с. Двуречки	Мира	37	-	52.466609	39.634636	ЮЛ	Администрация Двуреченского сельсовета	4802002112	1024800524198	ООО "Чистый город"	4802009478	04-0036-05	12,00	асфальт	открытая	зеленые насаждения	2	1,10	пластик	-	-	-	0	-	-	существующая	Да
4220	Грязинский муниципальный район	с. Двуречки	Мира	40	Ж	52.466705	39.630050	ЮЛ	Администрация Двуреченского сельсовета	4802002112	1024800524198	ООО "Чистый город"	4802009478	04-0037-05	12,00	асфальт	открытая	зеленые насаждения	2	1,10	пластик	-	-	-	0	-	-	существующая	Да
4221	Грязинский муниципальный район	с. Двуречки	Мира	45	А	52.467016	39.623765	ЮЛ	Администрация Двуреченского сельсовета	4802002112	1024800524198	ООО "Чистый город"	4802009478	04-0038-05	12,00	асфальт	открытая	зеленые насаждения	2	1,10	пластик	-	-	-	0	-	-	существующая	Да
4222	Грязинский муниципальный район	с. Двуречки	Мира	59	-	52.46707	39.615281	ЮЛ	Администрация Двуреченского сельсовета	4802002112	1024800524198	ООО "Чистый город"	4802009478	04-0039-05	12,00	асфальт	открытая	зеленые насаждения	2	1,10	пластик	-	-	-	0	-	-	существующая	Да
4223	Грязинский муниципальный район	с. Двуречки	Мира	82	-	52.465366	39.613155	ЮЛ	Администрация Двуреченского сельсовета	4802002112	1024800524198	ООО "Чистый город"	4802009478	04-0040-05	6,00	асфальт	открытая	зеленые насаждения	1	1,10	пластик	-	-	-	0	-	-	существующая	Да
4224	Грязинский муниципальный район	с. Головщино	Лесная	11	-	52.614998	39.865059	ЮЛ	Администрация Плехановского сельсовета	4802002426	1024800524440	ООО "Чистый город"	4802009478	04-0013-12	2,00	асфальт	открытая	Без ограждения	1	1,10	пластик	-	-	-	0	-	-	существующая	Да
4225	Грязинский муниципальный район	с. Двуречки	Мичурина	37	-	52.442201	39.664423	ЮЛ	Администрация Двуреченского сельсовета	4802002112	1024800524198	ООО "Чистый город"	4802009478	04-0042-05	6,00	грунт	открытая	зеленые насаждения	1	1,10	пластик	-	-	-	0	-	-	существующая	Да
4226	Грязинский муниципальный район	с. Казинка	12 апреля	73	-	52.53495	39.812150	ЮЛ	Администрация Казинского сельсовета	480200390134	1024800524264	ООО "Чистый город"	4802009478	04-0004-06	6,00	асфальт	открытая	зеленые насаждения	1	1,10	пластик	-	-	-	0	-	-	существующая	Да
4227	Грязинский муниципальный район	с. Двуречки	Мичурина	51	-	52.440717	39.663445	ЮЛ	Администрация Двуреченского сельсовета	4802002112	1024800524198	ООО "Чистый город"	4802009478	04-0043-05	6,00	асфальт	открытая	зеленые насаждения	1	1,10	пластик	-	-	-	0	-	-	существующая	Да
4228	Грязинский муниципальный район	с. Двуречки	Набережная	10	-	52.454293	39.659964	ЮЛ	Администрация Двуреченского сельсовета	4802002112	1024800524198	ООО "Чистый город"	4802009478	04-0044-05	6,00	асфальт	открытая	зеленые насаждения	1	1,10	пластик	-	-	-	0	-	-	существующая	Да
4229	Грязинский муниципальный район	с. Двуречки	Набережная	27	-	52.456035	39.656496	ЮЛ	Администрация Двуреченского сельсовета	4802002112	1024800524198	ООО "Чистый город"	4802009478	04-0045-05	6,00	асфальт	открытая	зеленые насаждения	1	1,10	пластик	-	-	-	0	-	-	существующая	Да

Приложение 1 к приказу управления экологии и природных ресурсов Липецкой области
«Приложение А6. Реестр контейнерных площадок (по данным ОМС)

№ п/п	Данные о нахождении мест (площадок) накопления твердых коммунальных отходов							Данные о собственниках мест (площадок) накопления твердых коммунальных отходов				Организация (ИП), оказывающая услуги по сбору и транспортированию ТКО		Данные о технических характеристиках мест (площадок) накопления твердых коммунальных отходов					Контейнеры для несортированных отходов			Контейнеры для утилизируемых отходов (раздельный сбор)			Контейнеры для сбора крупногабаритных отходов			Статус (существующая/планируемая)	Совместное использование с другими МКД
	Муниципальное образование	Населенный пункт	Улица	Дом	Корпус/Строение	Широта	Долгота	Организационно-правовая форма балансодержателя (юридическое лицо - ЮЛ; индивидуальный предприниматель - ИП; физическое лицо - ФЛ)	для ЮЛ - Полное наименование организации для ИП - Фамилия, Имя, Отчество для ФЛ - Фамилия, Имя, Отчество	ИНН	ОГРН	Наименование	ИНН	Номер контейнерной площадки	Площадь, кв.м.	Тип подстилающей поверхности	Вид площадки	Материал ограждения	Кол-во	Емкость (отдельного контейнера)	Материал контейнера	Кол-во	Емкость (отдельного контейнера)	Материал контейнера	Кол-во	Емкость (отдельного контейнера) м3	Материал контейнера		
4230	Грязинский муниципальный район	с. Двуречки	Набережная	44	-	52.457253	39.651245	ЮЛ	Администрация Двуреченского сельсовета	4802002112	1024800524198	ООО "Чистый город"	4802009478	04-0046-05	12,00	асфальт	открытая	зеленые насаждения	2	1,10	пластик	-	-	-	0	-	-	существующая	Да
4231	Грязинский муниципальный район	с. Двуречки	Присекина	7	-	52.470492	39.629392	ЮЛ	Администрация Двуреченского сельсовета	4802002112	1024800524198	ООО "Чистый город"	4802009478	04-0047-05	12,00	асфальт	открытая	зеленые насаждения	2	1,10	пластик	-	-	-	0	-	-	существующая	Да
4232	Грязинский муниципальный район	с. Двуречки	Пролетарская	1	-	52.450684	39.664491	ЮЛ	Администрация Двуреченского сельсовета	4802002112	1024800524198	ООО "Чистый город"	4802009478	04-0048-05	12,00	асфальт	открытая	зеленые насаждения	2	1,10	пластик	-	-	-	0	-	-	существующая	Да
4233	Грязинский муниципальный район	с. Двуречки	Пролетарская	35	-	52.444436	39.668353	ЮЛ	Администрация Двуреченского сельсовета	4802002112	1024800524198	ООО "Чистый город"	4802009478	04-0049-05	12,00	асфальт	открытая	зеленые насаждения	2	1,10	пластик	-	-	-	0	-	-	существующая	Да
4234	Грязинский муниципальный район	с. Казинка	Асфальтная	33	А	52.556257	39.734998	ЮЛ	Администрация Казинского сельсовета	4802000390134	1024800524264	ООО "Чистый город"	4802009478	04-0010-06	4,00	асфальт	открытая	Без ограждения	1	0,75	пластик	-	-	-	0	-	-	существующая	Да
4235	Грязинский муниципальный район	с. Двуречки	Садовая	4	А	52.450842	39.645562	ЮЛ	Администрация Двуреченского сельсовета	4802002112	1024800524198	ООО "Чистый город"	4802009478	04-0050-05	12,00	асфальт	открытая	зеленые насаждения	2	1,10	пластик	-	-	-	0	-	-	существующая	Да
4236	Грязинский муниципальный район	с. Двуречки	Садовая	15	А	52.451989	39.641733	ЮЛ	Администрация Двуреченского сельсовета	4802002112	1024800524198	ООО "Чистый город"	4802009478	04-0051-05	12,00	асфальт	открытая	зеленые насаждения	2	1,10	пластик	-	-	-	0	-	-	существующая	Да
4237	Грязинский муниципальный район	с. Двуречки	Садовая	25	-	52.454293	39.640784	ЮЛ	Администрация Двуреченского сельсовета	4802002112	1024800524198	ООО "Чистый город"	4802009478	04-0052-05	12,00	асфальт	открытая	зеленые насаждения	2	1,10	пластик	-	-	-	0	-	-	существующая	Да
4238	Грязинский муниципальный район	с. Двуречки	Старосельская	1	-	52.451138	39.665674	ЮЛ	Администрация Двуреченского сельсовета	4802002112	1024800524198	ООО "Чистый город"	4802009478	04-0053-05	6,00	асфальт	открытая	зеленые насаждения	1	1,10	пластик	-	-	-	0	-	-	существующая	Да
4239	Грязинский муниципальный район	с. Двуречки	Старосельская	47	-	52.453086	39.667178	ЮЛ	Администрация Двуреченского сельсовета	4802002112	1024800524198	ООО "Чистый город"	4802009478	04-0054-05	12,00	асфальт	открытая	зеленые насаждения	2	1,10	пластик	-	-	-	0	-	-	существующая	Да
4240	Грязинский муниципальный район	с. Двуречки	Тимирязева	9	-	52.454613	39.692809	ЮЛ	Администрация Двуреченского сельсовета	4802002112	1024800524199	ООО "Чистый город"	4802009478	04-0055-05	15,00	асфальт	открытая	зеленые насаждения	3	1,10	пластик	-	-	-	0	-	-	существующая	Да
4241	Грязинский муниципальный район	с. Двуречки	Тимирязева	25	А	52.452248	39.683845	ЮЛ	Администрация Двуреченского сельсовета	4802002112	1024800524200	ООО "Чистый город"	4802009478	04-0056-05	12,00	асфальт	открытая	зеленые насаждения	2	1,10	пластик	-	-	-	0	-	-	существующая	Да
4242	Грязинский муниципальный район	с. Двуречки	Тимирязева	39	-	52.451913	39.677901	ЮЛ	Администрация Двуреченского сельсовета	4802002112	1024800524198	ООО "Чистый город"	4802009478	04-0057-05	15,00	асфальт	открытая	зеленые насаждения	4	1,10	пластик	-	-	-	0	-	-	существующая	Да
4243	Грязинский муниципальный район	с. Двуречки	Тимирязева	45	-	52.450833	39.675025	ЮЛ	Администрация Двуреченского сельсовета	4802002112	1024800524201	ООО "Чистый город"	4802009478	04-0058-05	6,00	асфальт	открытая	зеленые насаждения	1	1,10	пластик	-	-	-	0	-	-	существующая	Да
4244	Грязинский муниципальный район	с. Двуречки	Тимирязева	49	-	52.450426	39.670721	ЮЛ	Администрация Двуреченского сельсовета	4802002112	1024800524202	ООО "Чистый город"	4802009478	04-0059-05	6,00	асфальт	открытая	зеленые насаждения	1	1,10	пластик	-	-	-	0	-	-	существующая	Да
4245	Грязинский муниципальный район	с. Двуречки	Тимирязева	66	-	52.450661	39.666867	ЮЛ	Администрация Двуреченского сельсовета	4802002112	1024800524203	ООО "Чистый город"	4802009478	04-0060-05	15,00	асфальт	открытая	зеленые насаждения	3	1,10	пластик	-	-	-	0	-	-	существующая	Да
4246	Грязинский муниципальный район	с. Двуречки	Чкалова	12	-	52.468231	39.635218	ЮЛ	Администрация Двуреченского сельсовета	4802002112	1024800524198	ООО "Чистый город"	4802009478	04-0061-05	6,00	асфальт	открытая	зеленые насаждения	1	1,10	пластик	-	-	-	0	-	-	существующая	Да
4247	Грязинский муниципальный район	с. Двуречки	Чкалова	21	А	52.469191	39.633685	ЮЛ	Администрация Двуреченского сельсовета	4802002112	1024800524198	ООО "Чистый город"	4802009478	04-0062-05	6,00	грунт	открытая	зеленые насаждения	1	1,10	пластик	-	-	-	0	-	-	существующая	Да
4248	Грязинский муниципальный район	с. Двуречки	Чкалова	32	-	52.469398	39.631415	ЮЛ	Администрация Двуреченского сельсовета	4802002112	1024800524198	ООО "Чистый город"	4802009478	04-0063-05	6,00	асфальт	открытая	зеленые насаждения	2	1,10	пластик	-	-	-	0	-	-	существующая	Да
4249	Грязинский муниципальный район	с. Двуречки	Яманская	8	-	52.446724	39.642820	ЮЛ	Администрация Двуреченского сельсовета	4802002112	1024800524198	ООО "Чистый город"	4802009478	04-0064-05	12,00	асфальт	открытая	зеленые насаждения	2	1,10	пластик	-	-	-	0	-	-	существующая	Да
4250	Грязинский муниципальный район	с. Двуречки	Кладбище	-	-	52.452834	39.647605	ЮЛ	Администрация Двуреченского сельсовета	4802002112	1024800524198	ООО "Чистый город"	4802009478	04-0065-05	12,00	грунт	открытая	зеленые насаждения	-	-	-	-	-	-	1	8,00	металл	существующая	Да
4251	Грязинский муниципальный район	с. Двуречки	Кладбище	-	-	52.452903	39.646649	ЮЛ	Администрация Двуреченского сельсовета	4802002112	1024800524198	ООО "Чистый город"	4802009478	04-0066-05	12,00	грунт	открытая	зеленые насаждения	-	-	-	-	-	-	1	8,00	металл	существующая	Да
4252	Грязинский муниципальный район	с. Двуречки	Кладбище	-	-	52.452202	39.645807	ЮЛ	Администрация Двуреченского сельсовета	4802002112	1024800524198	ООО "Чистый город"	4802009478	04-0067-05	12,00	грунт	открытая	зеленые насаждения	-	-	-	-	-	-	1	8,00	металл	существующая	Да
4253	Грязинский муниципальный район	с. Двуречки	Кладбище	-	-	52.451742	39.644999	ЮЛ	Администрация Двуреченского сельсовета	4802002112	1024800524198	ООО "Чистый город"	4802009478	04-0068-05	12,00	грунт	открытая	зеленые насаждения	-	-	-	-	-	-	1	8,00	металл	существующая	Да
4254	Грязинский муниципальный район	с. Двуречки	Кладбище	-	-	52.451145	39.645730	ЮЛ	Администрация Двуреченского сельсовета	4802002112	1024800524198	ООО "Чистый город"	4802009478	04-0069-05	12,00	грунт	открытая	зеленые насаждения	-	-	-	-	-	-	1	8,00	металл	существующая	Да
4255	Грязинский муниципальный район	с. Двуречки	Кладбище	-	-	52.451569	39.646947	ЮЛ	Администрация Двуреченского сельсовета	4802002112	1024800524198	ООО "Чистый город"	4802009478	04-0070-05	12,00	грунт	открытая	зеленые насаждения	-	-	-	-	-	-	1	8,00	металл	существующая	Да
4256	Грязинский муниципальный район	с. Двуречки	Кладбище	-	-	52.451875	39.647633	ЮЛ	Администрация Двуреченского сельсовета	4802002112	1024800524198	ООО "Чистый город"	4802009478	04-0071-05	12,00	грунт	открытая	зеленые насаждения	-	-	-	-	-	-	1	8,00	металл	существующая	Да
4257	Грязинский муниципальный район	с. Двуречки	Кладбище	-	-	52.452291	39.648341	ЮЛ	Администрация Двуреченского сельсовета	4802002112	1024800524198	ООО "Чистый город"	4802009478	04-0072-05	12,00	грунт	открытая	зеленые насаждения	-	-	-	-	-	-	1	8,00	металл	существующая	Да
4258	Грязинский муниципальный район	с. Двуречки	Маяковского кладбище новое	-	-	52.44062	39.660490	ЮЛ	Администрация Двуреченского сельсовета	4802002112	1024800524198	ООО "Чистый город"	4802009478	04-0073-05	12,00	грунт	открытая	зеленые насаждения	-	-	-	-	-	-	1	8,00	металл	существующая	Да
4259	Грязинский муниципальный район	пос. Первомайский	Зеленая	5	-	52.497075	39.651394	ЮЛ	Администрация Двуреченского сельсовета	4802002112	1024800524198	ООО "Чистый город"	4802009478	04-0074-05	12,00	асфальт	открытая	зеленые насаждения	2	1,10	пластик	-	-	-	0	-	-	существующая	Да
4260	Грязинский муниципальный район	пос. Первомайский	Лесная	7	-	52.50063	39.646871	ЮЛ	Администрация Двуреченского сельсовета	4802002112	1024800524198	ООО "Чистый город"	4802009478	04-0075-05	12,00	асфальт	открытая	зеленые насаждения	2	1,10	пластик	-	-	-	0	-	-	существующая	Да

Приложение 1 к приказу управления экологии и природных ресурсов Липецкой области
«Приложение А6. Реестр контейнерных площадок (по данным ОМС)

№ п/п	Данные о нахождении мест (площадок) накопления твердых коммунальных отходов							Данные о собственниках мест (площадок) накопления твердых коммунальных отходов				Организация (ИП), оказывающая услуги по сбору и транспортированию ТКО		Данные о технических характеристиках мест (площадок) накопления твердых коммунальных отходов					Контейнеры для несортированных отходов			Контейнеры для утилизируемых отходов (раздельный сбор)			Контейнеры для сбора крупногабаритных отходов			Статус (существующая/планируемая)	Совместное использование с другими МКД
	Муниципальное образование	Населенный пункт	Улица	Дом	Корпус/Строение	Широта	Долгота	Организационно-правовая форма балансодержателя (юридическое лицо - ЮЛ; индивидуальный предприниматель - ИП; физическое лицо - ФЛ)	для ЮЛ - Полное наименование организации для ИП - Фамилия, Имя, Отчество для ФЛ - Фамилия, Имя, Отчество	ИНН	ОГРН	Наименование	ИНН	Номер контейнерной площадки	Площадь, кв.м.	Тип подстилающей поверхности	Вид площадки	Материал ограждения	Кол-во	Емкость (отдельного контейнера)	Материал контейнера	Кол-во	Емкость (отдельного контейнера)	Материал контейнера	Кол-во	Емкость (отдельного контейнера) м3	Материал контейнера		
4261	Грязинский муниципальный район	пос. Первомайский	Лесная	12	-	52.499103	39.648991	ЮЛ	Администрация Двуреченского сельсовета	4802002112	1024800524198	ООО "Чистый город"	4802009478	04-0076-05	12,00	асфальт	открытая	зеленые насаждения	2	1,10	пластик	-	-	-	0	-	-	существующая	Да
4262	Грязинский муниципальный район	пос. Первомайский	Дорожная	1	-	52.501333	39.644775	ЮЛ	Администрация Двуреченского сельсовета	4802002112	1024800524198	ООО "Чистый город"	4802009478	04-0077-05	15,00	асфальт	открытая	зеленые насаждения	4	1,10	пластик	-	-	-	0	-	-	существующая	Да
4263	Грязинский муниципальный район	пос. Первомайский	Первомайская	1	-	52.485274	39.647001	ЮЛ	Администрация Двуреченского сельсовета	4802002112	1024800524198	ООО "Чистый город"	4802009478	04-0078-05	6,00	асфальт	открытая	зеленые насаждения	1	1,10	пластик	-	-	-	0	-	-	существующая	Да
4264	Грязинский муниципальный район	пос. Первомайский	Первомайская	10	Б	52.486379	39.644577	ЮЛ	Администрация Двуреченского сельсовета	4802002112	1024800524198	ООО "Чистый город"	4802009478	04-0079-05	6,00	асфальт	открытая	зеленые насаждения	1	1,10	пластик	-	-	-	0	-	-	существующая	Да
4265	Грязинский муниципальный район	пос. Первомайский	Первомайская	13	-	52.48271	39.649562	ЮЛ	Администрация Двуреченского сельсовета	4802002112	1024800524198	ООО "Чистый город"	4802009478	04-0080-05	6,00	асфальт	открытая	зеленые насаждения	1	1,10	пластик	-	-	-	0	-	-	существующая	Да
4266	Грязинский муниципальный район	с. Казинка	9 мая	14	-	52.540249	39.821247	ЮЛ	Администрация Казинского сельсовета	480200390134	1024800524264	ООО "Чистый город"	4802009478	04-0001-06	12,00	асфальт	открытая	Металл	3	0,75	пластик	-	-	-	0	-	-	существующая	Да
4267	Грязинский муниципальный район	с. Казинка	9 мая	39	-	52.537811	39.819581	ЮЛ	Администрация Казинского сельсовета	480200390134	1024800524264	ООО "Чистый город"	4802009478	04-0002-06	6,00	асфальт	открытая	зеленые насаждения	1	1,10	пластик	-	-	-	0	-	-	существующая	Да
4268	Грязинский муниципальный район	с. Казинка	12 апреля	84	-	52.535758	39.814789	ЮЛ	Администрация Казинского сельсовета	480200390134	1024800524264	ООО "Чистый город"	4802009478	04-0005-06	24,00	асфальт	открытая	Металл	4	0,75	пластик	-	-	-	0	-	-	существующая	Да
4269	Грязинский муниципальный район	с. Казинка	12 апреля	27	-	52.534316	39.838071	ЮЛ	Администрация Казинского сельсовета	480200390134	1024800524264	ООО "Чистый город"	4802009478	04-0006-06	6,00	асфальт	открытая	зеленые насаждения	1	1,10	пластик	-	-	-	0	-	-	существующая	Да
4270	Грязинский муниципальный район	с. Казинка	12 апреля	10	-	52.532504	39.835633	ЮЛ	Администрация Казинского сельсовета	480200390134	1024800524264	ООО "Чистый город"	4802009478	04-0007-06	4,00	асфальт	открытая	Без ограждения	1	1,10	пластик	-	-	-	0	-	-	существующая	Да
4271	Грязинский муниципальный район	с. Казинка	60 лет НЛМК	20	-	52.532415	39.838124	ЮЛ	Администрация Казинского сельсовета	480200390134	1024800524264	ООО "Чистый город"	4802009478	04-0008-06	6,00	асфальт	открытая	зеленые насаждения	1	1,10	пластик	-	-	-	0	-	-	существующая	Да
4272	Грязинский муниципальный район	с. Казинка	Асфальтная	25	Б	52.556012	39.735739	ЮЛ	ИП Кришталь	482303065154	312482609000034	ООО "Чистый город"	4802009478	04-0009-06	4,00	асфальт	открытая	Без ограждения	2	1,10	пластик	-	-	-	0	-	-	существующая	Да
4273	Грязинский муниципальный район	с. Казинка	Асфальтная, ПТФ "Россия" на КПП	-	-	52.554803	39.748236	ЮЛ	Администрация Казинского сельсовета	480200390134	1024800524264	ООО "Чистый город"	4802009478	04-0011-06	4,00	асфальт	открытая	Без ограждения	1	1,10	пластик	-	-	-	0	-	-	существующая	Да
4274	Грязинский муниципальный район	с. Казинка	Асфальтная, ПТФ "Россия"	-	-	52.555141	39.749265	ЮЛ	Администрация Казинского сельсовета	480200390134	1024800524264	ООО "Чистый город"	4802009478	04-0012-06	6,00	асфальт	открытая	Без ограждения	2	0,75	пластик	-	-	-	0	-	-	существующая	Да
4275	Грязинский муниципальный район	с. Казинка	Восточная	6	-	52.538611	39.827621	ЮЛ	Администрация Казинского сельсовета	480200390134	1024800524264	ООО "Чистый город"	4802009478	04-0013-06	6,00	асфальт	открытая	зеленые насаждения	1	1,10	пластик	-	-	-	0	-	-	существующая	Да
4276	Грязинский муниципальный район	с. Казинка	Восточная	30	-	52.53714	39.825673	ЮЛ	Администрация Казинского сельсовета	480200390134	1024800524264	ООО "Чистый город"	4802009478	04-0014-06	6,00	асфальт	открытая	зеленые насаждения	3	1,10	пластик	-	-	-	0	-	-	существующая	Да
4277	Грязинский муниципальный район	с. Казинка	Дубовая,гаражи	-	-	52.523203	39.810001	ЮЛ	Администрация Казинского сельсовета	480200390134	1024800524266	ООО "Чистый город"	4802009478	04-0032-06	4,00	асфальт	открытая	Без ограждения	2	1,10	пластик	-	-	-	0	-	-	существующая	Да
4278	Грязинский муниципальный район	с. Казинка	Восточная	75	-	52.531866	39.827131	ЮЛ	Администрация Казинского сельсовета	480200390134	1024800524264	ООО "Чистый город"	4802009478	04-0015-06	6,00	асфальт	открытая	зеленые насаждения	1	1,10	пластик	-	-	-	0	-	-	существующая	Да
4279	Грязинский муниципальный район	с. Казинка	Восточная	116	-	52.527535	39.826703	ЮЛ	Администрация Казинского сельсовета	480200390134	1024800524264	ООО "Чистый город"	4802009478	04-0016-06	6,00	асфальт	открытая	зеленые насаждения	1	1,10	пластик	-	-	-	0	-	-	существующая	Да
4280	Грязинский муниципальный район	с. Казинка	Гагарина	7	-	52.547659	39.815460	ЮЛ	Администрация Казинского сельсовета	480200390134	1024800524264	ООО "Чистый город"	4802009478	04-0017-06	6,00	асфальт	открытая	зеленые насаждения	1	1,10	пластик	-	-	-	0	-	-	существующая	Да
4281	Грязинский муниципальный район	с. Казинка	Дубовая	99	-	52.528393	39.805681	ЮЛ	Администрация Казинского сельсовета	480200390134	1024800524267	ООО "Чистый город"	4802009478	04-0033-06	4,00	асфальт	открытая	Без ограждения	1	1,10	пластик	-	-	-	0	-	-	существующая	Да
4282	Грязинский муниципальный район	с. Казинка	Гагарина	37	-	52.543825	39.812363	ЮЛ	Администрация Казинского сельсовета	480200390134	1024800524264	ООО "Чистый город"	4802009478	04-0018-06	6,00	асфальт	открытая	зеленые насаждения	2	1,10	пластик	-	-	-	0	-	-	существующая	Да
4283	Грязинский муниципальный район	с. Казинка	Гагарина	59	-	52.541514	39.809885	ЮЛ	Администрация Казинского сельсовета	480200390134	1024800524264	ООО "Чистый город"	4802009478	04-0019-06	12,00	асфальт	открытая	зеленые насаждения	2	1,10	пластик	-	-	-	0	-	-	существующая	Да
4284	Грязинский муниципальный район	с. Казинка	Гагарина	77	-	52.539184	39.810528	ЮЛ	Администрация Казинского сельсовета	480200390134	1024800524264	ООО "Чистый город"	4802009478	04-0020-06	6,00	асфальт	открытая	зеленые насаждения	1	1,10	пластик	-	-	-	0	-	-	существующая	Да
4285	Грязинский муниципальный район	с. Казинка	Гагарина	86	-	52.538135	39.810684	ЮЛ	Администрация Казинского сельсовета	480200390134	1024800524264	ООО "Чистый город"	4802009478	04-0021-06	6,00	асфальт	открытая	зеленые насаждения	1	1,10	пластик	-	-	-	0	-	-	существующая	Да
4286	Грязинский муниципальный район	с. Казинка	Гагарина	117	-	52.532832	39.814062	ЮЛ	Администрация Казинского сельсовета	480200390134	1024800524264	ООО "Чистый город"	4802009478	04-0022-06	6,00	асфальт	открытая	зеленые насаждения	1	1,10	пластик	-	-	-	0	-	-	существующая	Да
4287	Грязинский муниципальный район	с. Казинка	Октябрьская	183	-	52.522773	39.821654	ЮЛ	Администрация Казинского сельсовета	480200390134	1024800524264	ООО "Чистый город"	4802009478	04-0060-06	18,00	асфальт	открытая	Металл	1	1,10	пластик	-	-	-	0	-	-	существующая	Да
4288	Грязинский муниципальный район	с. Казинка	Гагарина	143	-	52.530404	39.818709	ЮЛ	Администрация Казинского сельсовета	480200390134	1024800524264	ООО "Чистый город"	4802009478	04-0023-06	6,00	асфальт	открытая	зеленые насаждения	1	1,10	пластик	-	-	-	0	-	-	существующая	Да
4289	Грязинский муниципальный район	с. Казинка	Заречная у КТП	-	-	52.533831	39.834171	ЮЛ	Администрация Казинского сельсовета	480200390134	1024800524264	ООО "Чистый город"	4802009478	04-0034-06	6,00	асфальт	открытая	зеленые насаждения	1	1,10	пластик	-	-	-	0	-	-	существующая	Да
4290	Грязинский муниципальный район	с. Казинка	Гагарина	176	-	52.528125	39.821382	ЮЛ	Администрация Казинского сельсовета	480200390134	1024800524264	ООО "Чистый город"	4802009478	04-0024-06	18,00	асфальт	открытая	Металл	3	0,75	пластик	-	-	-	1	8,00	металл	существующая	Да
4291	Грязинский муниципальный район	с. Казинка	Гастелло	8	-	52.533876	39.815886	ЮЛ	Администрация Казинского сельсовета	480200390134	1024800524264	ООО "Чистый город"	4802009478	04-0025-06	6,00	асфальт	открытая	зеленые насаждения	1	1,10	пластик	-	-	-	0	-	-	существующая	Да

Приложение 1 к приказу управления экологии и природных ресурсов Липецкой области
«Приложение А6. Реестр контейнерных площадок (по данным ОМС)

№ п/п	Данные о нахождении мест (площадок) накопления твердых коммунальных отходов							Данные о собственниках мест (площадок) накопления твердых коммунальных отходов				Организация (ИП), оказывающая услуги по сбору и транспортированию ТКО		Данные о технических характеристиках мест (площадок) накопления твердых коммунальных отходов					Контейнеры для несортированных отходов			Контейнеры для утилизируемых отходов (раздельный сбор)			Контейнеры для сбора крупногабаритных отходов			Статус (существующая/планируемая)	Совместное использование с другими МКД
	Муниципальное образование	Населенный пункт	Улица	Дом	Корпус/Строение	Широта	Долгота	Организационно-правовая форма балансодержателя (юридическое лицо - ЮЛ; индивидуальный предприниматель - ИП; физическое лицо - ФЛ)	для ЮЛ - Полное наименование организации для ИП - Фамилия, Имя, Отчество для ФЛ - Фамилия, Имя, Отчество	ИНН	ОГРН	Наименование	ИНН	Номер контейнерной площадки	Площадь, кв.м.	Тип подстилающей поверхности	Вид площадки	Материал ограждения	Кол-во	Емкость (отдельного контейнера)	Материал контейнера	Кол-во	Емкость (отдельного контейнера)	Материал контейнера	Кол-во	Емкость (отдельного контейнера) м3	Материал контейнера		
4292	Грязинский муниципальный район	с. Казинка	Гастелло	32	-	52.531847	39.820219	ЮЛ	Администрация Казинского сельсовета	4802003901 34	1024800524264	ООО "Чистый город"	4802009478	04-0026-06	12,00	асфальт	открытая	зеленые насаждения	1	1,10	пластик	-	-	-	0	-	-	существующая	Да
4293	Грязинский муниципальный район	с. Казинка	Грязинское шоссе, маг "Светофор"	-	-	52.549286	39.746941	ЮЛ	Администрация Казинского сельсовета	4802003901 34	1024800524264	ООО "Чистый город"	4802009478	04-0027-06	6,00	асфальт	открытая	Без ограждения	1	0,75	пластик	-	-	-	0	-	-	существующая	Да
4294	Грязинский муниципальный район	с. Казинка	Грязинское шоссе ТД "Отрада"	-	-	52.550232	39.748379	ЮЛ	Администрация Казинского сельсовета	4802003901 34	1024800524264	ООО "Чистый город"	4802009478	04-0028-06	4,00	асфальт	открытая	Без ограждения	5	0,80	пластик	-	-	-	0	-	-	существующая	Да
4295	Грязинский муниципальный район	с. Казинка	ТД "Отрада"	-	-	52.550578	39.747665	ЮЛ	Администрация Казинского сельсовета	4802003901 34	1024800524264	ООО "Чистый город"	4802009478	04-0029-06	4,00	асфальт	открытая	Без ограждения	3	1,10	пластик	-	-	-	0	-	-	существующая	Да
4296	Грязинский муниципальный район	с. Казинка	Дубовая	1	-	52.525706	39.805058	ЮЛ	Администрация Казинского сельсовета	4802003901 34	1024800524265	ООО "Чистый город"	4802009478	04-0030-06	4,00	асфальт	открытая	Без ограждения	1	1,10	пластик	-	-	-	0	-	-	существующая	Да
4297	Грязинский муниципальный район	с. Казинка	Дубовая	3	-	52.525001	39.805503	ИП	Индивидуальный предприниматель Шакадо Елена Вячеславовна	482303393596	304482220200072	ООО "Чистый город"	4802009478	04-0031-06	4,00	асфальт	открытая	Без ограждения	1	0,75	пластик	-	-	-	1	6,00	металл	существующая	Да
4298	Грязинский муниципальный район	с. Казинка	база отдыха "Индезит"	-	-	52.579149	39.721100	ЮЛ	Администрация Казинского сельсовета	4802003901 34	1024800524270	ООО "Чистый город"	4802009478	04-0092-06	6,00	асфальт	открытая	Без ограждения	2	1,10	пластик	-	-	-	0	-	-	существующая	Да
4299	Грязинский муниципальный район	с. Казинка	Карьерная	17	-	52.536354	39.842437	ЮЛ	Администрация Казинского сельсовета	4802003901 34	1024800524264	ООО "Чистый город"	4802009478	04-0035-06	6,00	асфальт	открытая	зеленые насаждения	1	1,10	пластик	-	-	-	0	-	-	существующая	Да
4300	Грязинский муниципальный район	с. Казинка	Карьерная	21	-	52.535789	39.842171	ЮЛ	Администрация Казинского сельсовета	4802003901 34	1024800524264	ООО "Чистый город"	4802009478	04-0036-06	6,00	асфальт	открытая	зеленые насаждения	1	0,75	пластик	-	-	-	0	-	-	существующая	Да
4301	Грязинский муниципальный район	с. Казинка	Ленина	2	2	52.544035	39.816336	ЮЛ	Администрация Казинского сельсовета	4802003901 34	1024800524268	ООО "Чистый город"	4802009478	04-0037-06	4,00	асфальт	открытая	Без ограждения	2	0,90	пластик	-	-	-	0	-	-	существующая	Да
4302	Грязинский муниципальный район	с. Казинка	Ленина	5	-	52.54436	39.815399	ЮЛ	Администрация Казинского сельсовета	4802003901 34	1024800524264	ООО "Чистый город"	4802009478	04-0038-06	12,00	асфальт	открытая	зеленые насаждения	2	1,10	пластик	-	-	-	0	-	-	существующая	Да
4303	Грязинский муниципальный район	с. Казинка	Ленина	56	-	52.547612	39.818315	ЮЛ	Администрация Казинского сельсовета	4802003901 34	1024800524264	ООО "Чистый город"	4802009478	04-0039-06	6,00	асфальт	открытая	зеленые насаждения	1	1,10	пластик	-	-	-	0	-	-	существующая	Да
4304	Грязинский муниципальный район	с. Казинка	Ленина	64	А	52.548502	39.816818	ЮЛ	Администрация Казинского сельсовета	4802003901 34	1024800524264	ООО "Чистый город"	4802009478	04-0040-06	12,00	асфальт	открытая	зеленые насаждения	1	1,10	пластик	-	-	-	0	-	-	существующая	Да
4305	Грязинский муниципальный район	с. Казинка	Ленина	70	-	52.549061	39.815385	ЮЛ	Администрация Казинского сельсовета	4802003901 34	1024800524264	ООО "Чистый город"	4802009478	04-0041-06	6,00	бетон	открытая	зеленые насаждения	1	1,10	пластик	-	-	-	0	-	-	существующая	Да
4306	Грязинский муниципальный район	с. Казинка	Ленина	98	1	52.551092	39.811378	ЮЛ	Администрация Казинского сельсовета	4802003901 34	1024800524264	ООО "Чистый город"	4802009478	04-0042-06	6,00	асфальт	открытая	зеленые насаждения	1	1,10	пластик	-	-	-	0	-	-	существующая	Да
4307	Грязинский муниципальный район	с. Казинка	ОЭЗ ППТ "Липецк" Этида-3	-	-	52.489234	39.861123	ЮЛ	ООО "ЭГИДА"	4802013523	1184827011907	ООО "Чистый город"	4802009478	04-0143-06	4,00	асфальт	открытая	Без ограждения	3	1,10	пластик	-	-	-	0	-	-	существующая	Да
4308	Грязинский муниципальный район	с. Казинка	Лесная	2	-	52.538126	39.839925	ЮЛ	Администрация Казинского сельсовета	4802003901 34	1024800524264	ООО "Чистый город"	4802009478	04-0043-06	12,00	асфальт	открытая	зеленые насаждения	2	1,10	пластик	-	-	-	1	8,00	металл	существующая	Да
4309	Грязинский муниципальный район	с. Казинка	Лесная	27	-	52.534329	39.840073	ЮЛ	Администрация Казинского сельсовета	4802003901 34	1024800524264	ООО "Чистый город"	4802009478	04-0044-06	12,00	асфальт	открытая	зеленые насаждения	2	1,10	пластик	-	-	-	0	-	-	существующая	Да
4310	Грязинский муниципальный район	с. Казинка	Луговая	10	-	52.534883	39.835624	ЮЛ	Администрация Казинского сельсовета	4802003901 34	1024800524264	ООО "Чистый город"	4802009478	04-0045-06	6,00	асфальт	открытая	зеленые насаждения	1	1,10	пластик	-	-	-	0	-	-	существующая	Да
4311	Грязинский муниципальный район	с. Казинка	Матросова	22	-	52.544054	39.826388	ЮЛ	Администрация Казинского сельсовета	4802003901 34	1024800524264	ООО "Чистый город"	4802009478	04-0046-06	6,00	асфальт	открытая	зеленые насаждения	1	1,10	пластик	-	-	-	0	-	-	существующая	Да
4312	Грязинский муниципальный район	с. Казинка	Металлургов	20	-	52.530904	39.838386	ЮЛ	Администрация Казинского сельсовета	4802003901 34	1024800524264	ООО "Чистый город"	4802009478	04-0047-06	6,00	асфальт	открытая	зеленые насаждения	1	1,10	пластик	-	-	-	0	-	-	существующая	Да
4313	Грязинский муниципальный район	с. Казинка	Молодежная	1	-	52.534558	39.826465	ЮЛ	Администрация Казинского сельсовета	4802003901 34	1024800524264	ООО "Чистый город"	4802009478	04-0048-06	6,00	асфальт	открытая	зеленые насаждения	1	1,10	пластик	-	-	-	0	-	-	существующая	Да
4314	Грязинский муниципальный район	с. Казинка	Молодежная	14	-	52.532874	39.828745	ЮЛ	Администрация Казинского сельсовета	4802003901 34	1024800524264	ООО "Чистый город"	4802009478	04-0049-06	6,00	асфальт	открытая	зеленые насаждения	1	1,10	пластик	-	-	-	0	-	-	существующая	Да
4315	Грязинский муниципальный район	с. Казинка	Огородная	14	-	52.530416	39.835326	ЮЛ	Администрация Казинского сельсовета	4802003901 34	1024800524264	ООО "Чистый город"	4802009478	04-0050-06	6,00	асфальт	открытая	зеленые насаждения	1	1,10	пластик	-	-	-	0	-	-	существующая	Да
4316	Грязинский муниципальный район	с. Казинка	Присекина	13	-	52.539911	39.833486	ЮЛ	Администрация Казинского сельсовета	4802003901 34	1024800524264	ООО "Чистый город"	4802009478	04-0061-06	6,00	асфальт	открытая	зеленые насаждения	1	1,10	пластик	-	-	-	0	-	-	существующая	Да
4317	Грязинский муниципальный район	с. Казинка	Октябрьская	-	-	52.538539	39.825861	ЮЛ	МПК "Черышевой"	4802008442	1044800011739	ООО "Чистый город"	4802009478	04-0051-06	24,00	асфальт	открытая	Без ограждения	4	0,75	пластик	-	-	-	0	-	-	существующая	Да
4318	Грязинский муниципальный район	с. Казинка	Октябрьская	47	-	52.536689	39.821785	ЮЛ	Администрация Казинского сельсовета	4802003901 34	1024800524264	ООО "Чистый город"	4802009478	04-0052-06	6,00	асфальт	открытая	зеленые насаждения	1	1,10	пластик	-	-	-	0	-	-	существующая	Да
4319	Грязинский муниципальный район	с. Казинка	Октябрьская	-	-	52.520668	39.813562	ЮЛ	ЛДР-Строй-Липецк	4802003901 34	1024800524264	ООО "Чистый город"	4802009478	04-0053-06	12,00	асфальт	открытая	Без ограждения	1	0,75	пластик	-	-	-	0	-	-	существующая	Да
4320	Грязинский муниципальный район	с. Казинка	Октябрьская	-	-	52.525061	39.819056	ЮЛ	ИП Аверьянов Александр Владимирович	482501986502	309482615600016	ООО "Чистый город"	4802009478	04-0054-06	12,00	асфальт	открытая	Без ограждения	1	1,10	пластик	-	-	-	0	-	-	существующая	Да
4321	Грязинский муниципальный район	с. Казинка	Октябрьская	-	-	52.525931	39.818972	ЮЛ	ИП Аверьянов Александр Владимирович	482501986502	309482615600016	ООО "Чистый город"	4802009478	04-0055-06	4,00	асфальт	открытая	Без ограждения	1	1,10	пластик	-	-	-	0	-	-	существующая	Да
4322	Грязинский муниципальный район	с. Казинка	Октябрьская	95	-	52.532747	39.823223	ЮЛ	Администрация Казинского сельсовета	4802003901 34	1024800524264	ООО "Чистый город"	4802009478	04-0056-06	6,00	асфальт	открытая	зеленые насаждения	1	1,10	пластик	-	-	-	0	-	-	существующая	Да

Приложение 1 к приказу управления экологии и природных ресурсов Липецкой области
«Приложение А6. Реестр контейнерных площадок (по данным ОМС)

№ п/п	Данные о нахождении мест (площадок) накопления твердых коммунальных отходов							Данные о собственниках мест (площадок) накопления твердых коммунальных отходов				Организация (ИП), оказывающая услуги по сбору и транспортированию ТКО		Данные о технических характеристиках мест (площадок) накопления твердых коммунальных отходов					Контейнеры для несортированных отходов			Контейнеры для утилизируемых отходов (раздельный сбор)			Контейнеры для сбора крупногабаритных отходов			Статус (существующая/планируемая)	Совместное использование с другими МКД
	Муниципальное образование	Населенный пункт	Улица	Дом	Корпус/Строение	Широта	Долгота	Организационно-правовая форма балансодержателя (юридическое лицо - ЮЛ; индивидуальный предприниматель - ИП; физическое лицо - ФЛ)	для ЮЛ - Полное наименование организации для ИП - Фамилия, Имя, Отчество для ФЛ - Фамилия, Имя, Отчество	ИНН	ОГРН	Наименование	ИНН	Номер контейнерной площадки	Площадь, кв.м.	Тип подстилающей поверхности	Вид площадки	Материал ограждения	Кол-во	Емкость (отдельного контейнера)	Материал контейнера	Кол-во	Емкость (отдельного контейнера)	Материал контейнера	Кол-во	Емкость (отдельного контейнера) м3	Материал контейнера		
4323	Грязинский муниципальный район	с. Казинка	Октябрьская	133	-	52.529711	39.824640	ЮЛ	Администрация Казинского сельсовета	4802003901 34	1024800524264	ООО "Чистый город"	4802009478	04-0057-06	6,00	асфальт	открытая	зеленые насаждения	1	1,10	пластик	-	-	-	0	-	-	существующая	Да
4324	Грязинский муниципальный район	с. Казинка	Октябрьская	147	-	52.528444	39.824413	ЮЛ	Администрация Казинского сельсовета	4802003901 34	1024800524264	ООО "Чистый город"	4802009478	04-0058-06	12,00	асфальт	открытая	зеленые насаждения	2	1,10	пластик	-	-	-	0	-	-	существующая	Да
4325	Грязинский муниципальный район	с. Карамышево	Ленина	20	-	52.372042	39.469121	ЮЛ	Администрация Карамышевского сельсовета	4802003042	1024800524814	ООО "Чистый город"	4802009478	04-0011-07	2,00	асфальт	открытая	Без ограждения	1	1,10	пластик	-	-	-	0	-	-	существующая	Да
4326	Грязинский муниципальный район	с. Казинка	Октябрьская	-	-	52.52373	39.822083	ЮЛ	Администрация Казинского сельсовета	4802003901 34	1024800524264	ООО "Чистый город"	4802009478	04-0059-06	4,00	асфальт	открытая	Без ограждения	1	1,10	пластик	-	-	-	0	-	-	существующая	Да
4327	Грязинский муниципальный район	с. Казинка	Речная	1	-	52.533074	39.820533	ЮЛ	Администрация Казинского сельсовета	4802003901 34	1024800524264	ООО "Чистый город"	4802009478	04-0062-06	18,00	асфальт	открытая	зеленые насаждения	2	0,75	пластик	-	-	-	0	-	-	существующая	Да
4328	Грязинский муниципальный район	с. Казинка	Садовая	-	-	52.546087	39.813765	ЮЛ	Администрация Казинского сельсовета	4802003901 34	1024800524264	ООО "Чистый город"	4802009478	04-0063-06	6,00	асфальт	открытая	зеленые насаждения	2	1,10	пластик	-	-	-	0	-	-	существующая	Да
4329	Грязинский муниципальный район	с. Казинка	Садовая	14	А	52.548254	39.813352	ЮЛ	Администрация Казинского сельсовета	4802003901 34	1024800524264	ООО "Чистый город"	4802009478	04-0064-06	6,00	бетон	открытая	Металл	2	1,10	пластик	-	-	-	0	-	-	существующая	Да
4330	Грязинский муниципальный район	с. Казинка	Садовая	22	А	52.549123	39.807789	ЮЛ	Администрация Казинского сельсовета	4802003901 34	1024800524264	ООО "Чистый город"	4802009478	04-0065-06	12,00	асфальт	открытая	зеленые насаждения	3	1,10	пластик	-	-	-	0	-	-	существующая	Да
4331	Грязинский муниципальный район	с. Казинка	Садовая	24	-	52.54983	39.809298	ЮЛ	Администрация Казинского сельсовета	4802003901 34	1024800524264	ООО "Чистый город"	4802009478	04-0066-06	6,00	асфальт	открытая	зеленые насаждения	1	1,10	пластик	-	-	-	0	-	-	существующая	Да
4332	Грязинский муниципальный район	с. Казинка	Садовая	62	-	52.551787	39.802430	ЮЛ	Администрация Казинского сельсовета	4802003901 34	1024800524264	ООО "Чистый город"	4802009478	04-0067-06	6,00	асфальт	открытая	зеленые насаждения	1	1,10	пластик	-	-	-	0	-	-	существующая	Да
4333	Грязинский муниципальный район	с. Казинка	Садовая	87	-	52.553422	39.800150	ЮЛ	Администрация Казинского сельсовета	4802003901 34	1024800524264	ООО "Чистый город"	4802009478	04-0068-06	12,00	асфальт	открытая	зеленые насаждения	2	1,10	пластик	-	-	-	0	-	-	существующая	Да
4334	Грязинский муниципальный район	с. Казинка	Садовая	136	1	52.552707	39.803500	ЮЛ	Администрация Казинского сельсовета	4802003901 34	1024800524264	ООО "Чистый город"	4802009478	04-0069-06	6,00	асфальт	открытая	зеленые насаждения	1	1,10	пластик	-	-	-	0	-	-	существующая	Да
4335	Грязинский муниципальный район	с. Плеханово	Лесная	22	а	52.633059	39.830691	ЮЛ	Администрация Плехановского сельсовета	4802002426	1024800524440	ООО "Чистый город"	4802009478	04-0084-12	2,00	асфальт	открытая	Без ограждения	1	1,10	пластик	-	-	-	0	-	-	существующая	Нет
4336	Грязинский муниципальный район	с. Казинка	Светлая	2	-	52.538431	39.837139	ЮЛ	Администрация Казинского сельсовета	4802003901 34	1024800524264	ООО "Чистый город"	4802009478	04-0070-06	6,00	асфальт	открытая	зеленые насаждения	1	1,10	пластик	-	-	-	0	-	-	существующая	Да
4337	Грязинский муниципальный район	с. Казинка	Светлая	22	-	52.537078	39.834250	ЮЛ	Администрация Казинского сельсовета	4802003901 34	1024800524264	ООО "Чистый город"	4802009478	04-0071-06	18,00	асфальт	открытая	Металл	3	0,75	пластик	-	-	-	0	-	-	существующая	Да
4338	Грязинский муниципальный район	с. Казинка	Светлая	47	-	52.537623	39.845270	ЮЛ	Администрация Казинского сельсовета	4802003901 34	1024800524264	ООО "Чистый город"	4802009478	04-0072-06	30,00	асфальт	открытая	зеленые насаждения	3	1,10	пластик	-	-	-	0	-	-	существующая	Да
4339	Грязинский муниципальный район	с. Казинка	Советская	2	-	52.543285	39.828967	ЮЛ	Администрация Казинского сельсовета	4802003901 34	1024800524264	ООО "Чистый город"	4802009478	04-0073-06	18,00	асфальт	открытая	зеленые насаждения	3	1,10	пластик	-	-	-	0	-	-	существующая	Да
4340	Грязинский муниципальный район	с. Казинка	Советская	30	-	52.54229	39.834460	ЮЛ	Администрация Казинского сельсовета	4802003901 34	1024800524264	ООО "Чистый город"	4802009478	04-0074-06	6,00	асфальт	открытая	зеленые насаждения	1	1,10	пластик	-	-	-	0	-	-	существующая	Да
4341	Грязинский муниципальный район	с. Казинка	Советская	58	-	52.541432	39.838596	ЮЛ	Администрация Казинского сельсовета	4802003901 34	1024800524264	ООО "Чистый город"	4802009478	04-0075-06	6,00	асфальт	открытая	зеленые насаждения	2	1,10	пластик	-	-	-	0	-	-	существующая	Да
4342	Грязинский муниципальный район	с. Казинка	Советская	92	-	52.539877	39.844964	ЮЛ	Администрация Казинского сельсовета	4802003901 34	1024800524264	ООО "Чистый город"	4802009478	04-0076-06	6,00	асфальт	открытая	зеленые насаждения	1	1,10	пластик	-	-	-	0	-	-	существующая	Да
4343	Грязинский муниципальный район	с. Казинка	Советская	102	-	52.539196	39.847246	ЮЛ	Администрация Казинского сельсовета	4802003901 34	1024800524264	ООО "Чистый город"	4802009478	04-0077-06	6,00	асфальт	открытая	зеленые насаждения	1	1,10	пластик	-	-	-	0	-	-	существующая	Да
4344	Грязинский муниципальный район	с. Казинка	Советская	213	-	52.537538	39.856913	ЮЛ	Администрация Казинского сельсовета	4802003901 34	1024800524264	ООО "Чистый город"	4802009478	04-0078-06	6,00	асфальт	открытая	зеленые насаждения	1	1,10	пластик	-	-	-	0	-	-	существующая	Да
4345	Грязинский муниципальный район	с. Казинка	Солнечная	1	-	52.540916	39.807483	ЮЛ	Администрация Казинского сельсовета	4802003901 34	1024800524264	ООО "Чистый город"	4802009478	04-0079-06	8,00	асфальт	открытая	зеленые насаждения	2	1,10	пластик	-	-	-	0	-	-	существующая	Да
4346	Грязинский муниципальный район	с. Казинка	Солнечная	9	-	52.535993	39.809021	ЮЛ	Администрация Казинского сельсовета	4802003901 34	1024800524264	ООО "Чистый город"	4802009478	04-0080-06	4,00	асфальт	открытая	зеленые насаждения	1	1,10	пластик	-	-	-	0	-	-	существующая	Да
4347	Грязинский муниципальный район	с. Казинка	Таежная	10	-	52.558379	39.733005	ЮЛ	Администрация Казинского сельсовета	4802003901 34	1024800524264	ООО "Чистый город"	4802009478	04-0081-06	10,00	бетон	открытая	Металл	6	0,75	пластик	-	-	-	0	-	-	существующая	Да
4348	Грязинский муниципальный район	с. Казинка	Цветочная	1	-	52.53246	39.810203	ЮЛ	Администрация Казинского сельсовета	4802003901 34	1024800524264	ООО "Чистый город"	4802009478	04-0082-06	12,00	асфальт	открытая	зеленые насаждения	2	1,10	пластик	-	-	-	0	-	-	существующая	Да
4349	Грязинский муниципальный район	с. Казинка	Цветочная	43	-	52.528412	39.817764	ЮЛ	Администрация Казинского сельсовета	4802003901 34	1024800524264	ООО "Чистый город"	4802009478	04-0083-06	6,00	асфальт	открытая	зеленые насаждения	1	1,10	пластик	-	-	-	0	-	-	существующая	Да
4350	Грязинский муниципальный район	с. Казинка	Школьная	21	-	52.541096	39.826506	ЮЛ	Администрация Казинского сельсовета	4802003901 34	1024800524264	ООО "Чистый город"	4802009478	04-0084-06	12,00	асфальт	открытая	зеленые насаждения	2	1,10	пластик	-	-	-	0	-	-	существующая	Да
4351	Грязинский муниципальный район	с. Казинка	Школьная	44	-	52.537872	39.830937	ЮЛ	Администрация Казинского сельсовета	4802003901 34	1024800524264	ООО "Чистый город"	4802009478	04-0085-06	12,00	асфальт	открытая	зеленые насаждения	2	1,10	пластик	-	-	-	0	-	-	существующая	Да

Приложение 1 к приказу управления экологии и природных ресурсов Липецкой области
«Приложение А6. Реестр контейнерных площадок (по данным ОМС)

№ п/п	Данные о нахождении мест (площадок) накопления твердых коммунальных отходов							Данные о собственниках мест (площадок) накопления твердых коммунальных отходов				Организация (ИП), оказывающая услуги по сбору и транспортированию ТКО		Данные о технических характеристиках мест (площадок) накопления твердых коммунальных отходов					Контейнеры для несортированных отходов			Контейнеры для утилизируемых отходов (раздельный сбор)			Контейнеры для сбора крупногабаритных отходов			Статус (существующая/планируемая)	Совместное использование с другими МКД
	Муниципальное образование	Населенный пункт	Улица	Дом	Корпус/Строение	Широта	Долгота	Организационно-правовая форма балансодержателя (юридическое лицо - ЮЛ; индивидуальный предприниматель - ИП; физическое лицо - ФЛ)	для ЮЛ - Полное наименование организации для ИП - Фамилия, Имя, Отчество для ФЛ - Фамилия, Имя, Отчество	ИНН	ОГРН	Наименование	ИНН	Номер контейнерной площадки	Площадь, кв.м.	Тип подстилающей поверхности	Вид площадки	Материал ограждения	Кол-во	Емкость (отдельного контейнера)	Материал контейнера	Кол-во	Емкость (отдельного контейнера)	Материал контейнера	Кол-во	Емкость (отдельного контейнера) м3	Материал контейнера		
4352	Грязинский муниципальный район	с. Казинка	Школьная	49	-	52.53877	39.831792	ЮЛ	Администрация Казинского сельсовета	4802003901 34	1024800524264	ООО "Чистый город"	4802009478	04-0086-06	6,00	асфальт	открытая	зеленые насаждения	1	1,10	пластик	-	-	-	0	-	-	существующая	Да
4353	Грязинский муниципальный район	с. Казинка	Школьная	77	-	52.535342	39.831188	ЮЛ	Администрация Казинского сельсовета	4802003901 34	1024800524264	ООО "Чистый город"	4802009478	04-0087-06	6,00	асфальт	открытая	зеленые насаждения	1	1,10	пластик	-	-	-	0	-	-	существующая	Да
4354	Грязинский муниципальный район	с. Казинка	Школьная	89	-	52.533114	39.831429	ЮЛ	Администрация Казинского сельсовета	4802003901 34	1024800524264	ООО "Чистый город"	4802009478	04-0088-06	12,00	асфальт	открытая	зеленые насаждения	2	1,10	пластик	-	-	-	0	-	-	существующая	Да
4355	Грязинский муниципальный район	с. Казинка	Кладбище 1	-	-	52.545289	39.808757	ЮЛ	Администрация Казинского сельсовета	4802003901 34	1024800524264	ООО "Чистый город"	4802009478	04-0089-06	4,00	асфальт	открытая	зеленые насаждения	-	-	-	-	-	-	1	8,00	металл	существующая	Нет
4356	Грязинский муниципальный район	с. Казинка	Кладбище 2	-	-	52.546261	39.809644	ЮЛ	Администрация Казинского сельсовета	4802003901 34	1024800524264	ООО "Чистый город"	4802009478	04-0090-06	4,00	асфальт	открытая	зеленые насаждения	-	-	-	-	-	-	1	8,00	металл	существующая	Да
4357	Грязинский муниципальный район	с. Казинка	Речная	2	А	52.577313	39.716037	ЮЛ	Администрация Казинского сельсовета	4802003901 34	1024800524269	ООО "Чистый город"	4802009478	04-0091-06	24,00	асфальт	открытая	Без ограждения	4	1,10	пластик	-	-	-	0	-	-	существующая	Да
4358	Грязинский муниципальный район	с. Казинка	ГТС Матырского водохранилища	-	-	52.621311	39.721246	ЮЛ	Администрация Казинского сельсовета	4802003901 34	1024800524271	ООО "Чистый город"	4802009478	04-0093-06	6,00	асфальт	открытая	Без ограждения	2	0,75	пластик	-	-	-	0	-	-	существующая	Да
4359	Грязинский муниципальный район	с. Казинка	б/о "Бригантина"	-	-	52.564687	39.768754	ЮЛ	Администрация Казинского сельсовета	4802003901 34	1024800524272	ООО "Чистый город"	4802009478	04-0094-06	4,00	асфальт	открытая	Без ограждения	1	1,10	пластик	-	-	-	1	6,00	металл	существующая	Да
4360	Грязинский муниципальный район	с. Казинка	ОЭЗ ППТ "Липецк" Индезит за кладбищем	-	-	52.533391	39.777267	ЮЛ	Акционерное общество "Индезит Интернешнл"	4823005682	1024840840606	ООО "Чистый город"	4802009478	04-0095-06	2,00	асфальт	открытая	Без ограждения	1	1,10	пластик	-	-	-	0	-	-	существующая	Да
4361	Грязинский муниципальный район	с. Казинка	ОЭЗ ППТ "Липецк" здание 2 "ЧСЗ"	-	-	52.529908	39.788035	ЮЛ	Акционерное общество "Особая экономическая зона промышленно-производственного типа "Липецк"	4826052440	1064823059971	ООО "Чистый город"	4802009478	04-0096-06	6,00	асфальт	открытая	Без ограждения	1	1,10	пластик	-	-	-	0	-	-	существующая	Да
4362	Грязинский муниципальный район	с. Казинка	ОЭЗ ППТ "Липецк"	5	-	52.529427	39.785508	ЮЛ	ООО "ЧСЗ Липецк"	4802010032	1064802008204	ООО "Чистый город"	4802009478	04-0097-06	12,00	асфальт	открытая	Без ограждения	2	1,10	пластик	-	-	-	0	-	-	существующая	Да
4363	Грязинский муниципальный район	с. Казинка	ОЭЗ ППТ "Липецк" Сэст-Лювс	-	-	52.528957	39.788716	ЮЛ	ООО "СЭСТ-ЛЮВЭ"	4802009541	1064802001054	ООО "Чистый город"	4802009478	04-0098-06	12,00	асфальт	открытая	Без ограждения	4	1,10	пластик	-	-	-	0	-	-	существующая	Да
4364	Грязинский муниципальный район	с. Казинка	ОЭЗ ППТ "Липецк" здание 9 Триотт-Липецк	-	-	52.52778	39.791797	ЮЛ	ООО "ТРИОТТ"	9724113534	1134802000079	ООО "Чистый город"	4802009478	04-0099-06	6,00	асфальт	открытая	Без ограждения	1	0,75	пластик	-	-	-	0	-	-	существующая	Да
4365	Грязинский муниципальный район	с. Казинка	ОЭЗ ППТ "Липецк"	11	-	52.52602	39.795262	ЮЛ	ООО "АЛУ-ПРО"ООО "Фенци"	5045031791	1045009151880	ООО "Чистый город"	4802009478	04-0100-06	6,00	асфальт	открытая	Без ограждения	1	1,10	пластик	-	-	-	0	-	-	существующая	Да
4366	Грязинский муниципальный район	с. Казинка	ОЭЗ ППТ "Липецк"	12	-	52.526561	39.793400	ЮЛ	ООО "АЛУ-ПРО"ООО "Фенци"	4802011396	1084802000392	ООО "Чистый город"	4802009478	04-0101-06	4,00	асфальт	открытая	Без ограждения	2	1,10	пластик	-	-	-	0	-	-	существующая	Да
4367	Грязинский муниципальный район	с. Казинка	ОЭЗ ППТ "Липецк"	10	-	52.52367	39.787709	ЮЛ	ООО "Бекард"	7743763566	1084802000040	ООО "Чистый город"	4802009478	04-0102-06	24,00	асфальт	открытая	Без ограждения	4	1,10	пластик	-	-	-	0	-	-	существующая	Да
4368	Грязинский муниципальный район	с. Казинка	ОЭЗ ППТ "Липецк" Бекарт стройплощадка	-	-	52.524149	39.794304	ЮЛ	ООО "Бекард"	7743763566	1084802000040	ООО "Чистый город"	4802009478	04-0103-06	4,00	асфальт	открытая	Без ограждения	2	1,10	пластик	-	-	-	0	-	-	существующая	Да
4369	Грязинский муниципальный район	с. Казинка	ОЭЗ ППТ "Липецк"	13	-	52.522361	39.795034	ЮЛ	ООО "Алтанр"	4802010811	1074802000404	ООО "Чистый город"	4802009478	04-0104-06	4,00	асфальт	открытая	Без ограждения	1	1,10	пластик	-	-	-	0	-	-	существующая	Да
4370	Грязинский муниципальный район	с. Казинка	ОЭЗ ППТ "Липецк" Липецкая кофкомпания	-	-	52.522102	39.799828	ЮЛ	ООО "Липецкая кофейная компания"	4802004007	1164827063532	ООО "Чистый город"	4802009478	04-0105-06	12,00	асфальт	открытая	Без ограждения	2	1,10	пластик	-	-	-	0	-	-	существующая	Да
4371	Грязинский муниципальный район	с. Казинка	ОЭЗ ППТ "Липецк" здание 14 ПК Рационал	-	-	52.519783	39.789401	ЮЛ	ООО "ПК Рационал"	4802011029	1074802000646	ООО "Чистый город"	4802009478	04-0106-06	4,00	асфальт	открытая	Без ограждения	1	1,10	пластик	-	-	-	1	8,00	металл	существующая	Да
4372	Грязинский муниципальный район	с. Казинка	ОЭЗ ППТ "Липецк"	2	-	52.519589	39.797359	ЮЛ	Акционерное общество "Особая экономическая зона промышленно-производственного типа	4826052440	1064823059971	ООО "Чистый город"	4802009478	04-0107-06	30,00	асфальт	открытая	Металл	5	1,10	пластик	-	-	-	0	-	-	существующая	Да
4373	Грязинский муниципальный район	с. Казинка	ОЭЗ ППТ "Липецк" Таможня	-	-	52.519097	39.796645	ЮЛ	Акционерное общество "Особая экономическая зона промышленно-производственного типа "Липецк"	4826052440	1064823059971	ООО "Чистый город"	4802009478	04-0108-06	4,00	асфальт	открытая	Без ограждения	1	1,10	пластик	-	-	-	0	-	-	существующая	Да
4374	Грязинский муниципальный район	с. Казинка	ОЭЗ ППТ "Липецк" здание 16 Баттерман-произв-во	-	-	52.517654	39.791957	ЮЛ	ООО "Баттерман-Производство"	4802010226	1064802008699	ООО "Чистый город"	4802009478	04-0109-06	30,00	асфальт	открытая	Без ограждения	5	1,10	пластик	-	-	-	0	-	-	существующая	Да
4375	Грязинский муниципальный район	с. Казинка	ОЭЗ ППТ "Липецк" здание 16А Баттерман-офис	-	-	52.516913	39.795750	ЮЛ	ООО "Баттерман-Производство"	4802010226	1064802008699	ООО "Чистый город"	4802009478	04-0110-06	6,00	асфальт	открытая	Без ограждения	1	1,10	пластик	-	-	-	0	-	-	существующая	Да
4376	Грязинский муниципальный район	с. Казинка	ОЭЗ ППТ "Липецк" зд19А Пожарная часть	-	-	52.516254	39.800032	ЮЛ	Акционерное общество "Особая экономическая зона промышленно-производственного типа "Липецк"	4826052440	1064823059971	ООО "Чистый город"	4802009478	04-0111-06	4,00	асфальт	открытая	Без ограждения	1	1,10	пластик	-	-	-	0	-	-	существующая	Да
4377	Грязинский муниципальный район	с. Казинка	ОЭЗ ППТ "Липецк" здание 2 Производство	-	-	52.516214	39.801985	ЮЛ	Акционерное общество "Особая экономическая зона промышленно-производственного типа	4826052440	1064823059971	ООО "Чистый город"	4802009478	04-0112-06	6,00	асфальт	открытая	Без ограждения	1	1,10	пластик	-	-	-	0	-	-	существующая	Да
4378	Грязинский муниципальный район	с. Казинка	ОЭЗ ППТ "Липецк" здание 2 Главный офис	-	-	52.5168	39.803286	ЮЛ	Акционерное общество "Особая экономическая зона промышленно-производственного типа	4826052440	1064823059971	ООО "Чистый город"	4802009478	04-0113-06	42,00	асфальт	открытая	Металл	3	1,10	пластик	-	-	-	0	-	-	существующая	Да
4379	Грязинский муниципальный район	с. Казинка	ОЭЗ ППТ "Липецк"	18	-	52.514006	39.798589	ЮЛ	ООО "Кемпи"	4802000997	1154827008192	ООО "Чистый город"	4802009478	04-0114-06	18,00	асфальт	открытая	Без ограждения	3	1,10	пластик	-	-	-	0	-	-	существующая	Да
4380	Грязинский муниципальный район	с. Казинка	ОЭЗ ППТ "Липецк"	20	-	52.511681	39.800855	ЮЛ	ООО "Виссман"	7714795500	1144827008534	ООО "Чистый город"	4802009478	04-0115-06	36,00	асфальт	открытая	Без ограждения	5	1,10	пластик	-	-	-	0	-	-	существующая	Да

Приложение 1 к приказу управления экологии и природных ресурсов Липецкой области
«Приложение А6. Реестр контейнерных площадок (по данным ОМС)

№ п/п	Данные о нахождении мест (площадок) накопления твердых коммунальных отходов							Данные о собственниках мест (площадок) накопления твердых коммунальных отходов				Организация (ИП), оказывающая услуги по сбору и транспортированию ТКО		Данные о технических характеристиках мест (площадок) накопления твердых коммунальных отходов					Контейнеры для несортированных отходов			Контейнеры для утилизируемых отходов (раздельный сбор)			Контейнеры для сбора крупногабаритных отходов			Статус (существующая/планируемая)	Совместное использование с другими МКД
	Муниципальное образование	Населенный пункт	Улица	Дом	Корпус/Строение	Широта	Долгота	Организационно-правовая форма балансодержателя (юридическое лицо - ЮЛ; индивидуальный предприниматель - ИП; физическое лицо - ФЛ)	для ЮЛ - Полное наименование организации для ИП - Фамилия, Имя, Отчество для ФЛ - Фамилия, Имя, Отчество	ИНН	ОГРН	Наименование	ИНН	Номер контейнерной площадки	Площадь, кв.м.	Тип подстилающей поверхности	Вид площадки	Материал ограждения	Кол-во	Емкость (отдельного контейнера)	Материал контейнера	Кол-во	Емкость (отдельного контейнера)	Материал контейнера	Кол-во	Емкость (отдельного контейнера) м3	Материал контейнера		
4381	Грязинский муниципальный район	с. Казинка	ОЭЗ ППТ "Липецк"	23	-	52.51086	39.812925	ЮЛ	Акционерное общество "Особая экономическая зона промышленно-производственного типа "Липецк"	4826052440	1064823059971	ООО "Чистый город"	4802009478	04-0116-06	12,00	асфальт	открытая	Без ограждения	2	1,10	пластик	-	-	-	0	-	-	существующая	Да
4382	Грязинский муниципальный район	с. Казинка	ОЭЗ ППТ "Липецк" здание 23А Подстанция-2	-	-	52.5116	39.814782	ЮЛ	Акционерное общество "Особая экономическая зона промышленно-производственного типа "Липецк"	4826052440	1064823059971	ООО "Чистый город"	4802009478	04-0117-06	4,00	асфальт	открытая	Без ограждения	2	1,10	пластик	-	-	-	0	-	-	существующая	Да
4383	Грязинский муниципальный район	с. Казинка	ОЭЗ ППТ "Липецк" Линксесс	-	-	52.509031	39.811175	ЮЛ	ООО "Лансесс Липецк"	4826134502	1114802000774	ООО "Чистый город"	4802009478	04-0118-06	4,00	асфальт	открытая	Без ограждения	2	1,10	пластик	-	-	-	0	-	-	существующая	Да
4384	Грязинский муниципальный район	с. Казинка	ОЭЗ ППТ "Липецк"	31	-	52.508041	39.817059	ЮЛ	ООО "Престорусь"	7733851742	1137746732804	ООО "Чистый город"	4802009478	04-0119-06	12,00	асфальт	открытая	Без ограждения	5	1,10	пластик	-	-	-	0	-	-	существующая	Да
4385	Грязинский муниципальный район	с. Казинка	ОЭЗ ППТ "Липецк"	32	-	52.506823	39.815105	ЮЛ	ООО "Редалит Шломберже"	4802002659	1164827051652	ООО "Чистый город"	4802009478	04-0120-06	12,00	асфальт	открытая	Без ограждения	3	1,10	пластик	-	-	-	0	-	-	существующая	Да
4386	Грязинский муниципальный район	с. Сошки	Гагарина	19	-	52.348375	39.658477	ЮЛ	Администрация Сошкинского сельсовета	4802003596	1024800524418	ООО "Чистый город"	4802009478	04-0008-13	2,00	грунт	открытая	зеленые насаждения	1	1,10	пластик	-	-	-	0	-	-	существующая	Нет
4387	Грязинский муниципальный район	с. Казинка	ОЭЗ ППТ "Липецк"	32	2	52.505625	39.814430	ЮЛ	ООО "Редалит Шломберже"	4802002659	1164827051652	ООО "Чистый город"	4802009478	04-0121-06	4,00	асфальт	открытая	Без ограждения	3	1,10	пластик	-	-	-	0	-	-	существующая	Да
4388	Грязинский муниципальный район	с. Казинка	ОЭЗ ППТ "Липецк" ТКК	-	-	52.505846	39.817531	ЮЛ	ООО "ТКК"	4802023747	1114802000719	ООО "Чистый город"	4802009478	04-0122-06	4,00	асфальт	открытая	Без ограждения	1	1,10	пластик	-	-	-	0	-	-	существующая	Да
4389	Грязинский муниципальный район	с. Казинка	ОЭЗ ППТ "Липецк"	31	-	52.502074	39.829792	ЮЛ	ООО "Гражданские припасы"	4802011685	1084802000832	ООО "Чистый город"	4802009478	04-0123-06	12,00	асфальт	открытая	Без ограждения	2	1,10	пластик	-	-	-	0	-	-	существующая	Да
4390	Грязинский муниципальный район	с. Казинка	ОЭЗ ППТ "Липецк"	33	-	52.503151	39.831498	ЮЛ	ЛКС "Деке"	6679049448	1124823003777	ООО "Чистый город"	4802009478	04-0124-06	4,00	асфальт	открытая	Без ограждения	3	1,10	пластик	-	-	-	1	8,00	металл	существующая	Да
4391	Грязинский муниципальный район	с. Казинка	ОЭЗ ППТ "Липецк"	1	-	52.499648	39.836481	ЮЛ	ООО «ЛВМ РУС»	4802024211	1124802000817	ООО "Чистый город"	4802009478	04-0125-06	30,00	асфальт	открытая	Без ограждения	2	1,10	пластик	-	-	-	0	-	-	существующая	Да
4392	Грязинский муниципальный район	с. Казинка	ОЭЗ ППТ "Липецк" ООО "ЛВМ РУС" -2	-	-	52.499717	39.837668	ЮЛ	ООО «ЛВМ РУС»	4802024211	1124802000817	ООО "Чистый город"	4802009478	04-0126-06	4,00	асфальт	открытая	Без ограждения	2	1,10	пластик	-	-	-	0	-	-	существующая	Да
4393	Грязинский муниципальный район	с. Карамышево	Советская	11	-	52.371194	39.464880	ЮЛ	Администрация Карамышевского сельсовета	4802003042	1024800524814	ООО "Чистый город"	4802009478	04-0038-07	2,00	асфальт	открытая	Без ограждения	4	1,10	пластик	-	-	-	0	-	-	существующая	Да
4394	Грязинский муниципальный район	с. Казинка	ОЭЗ ППТ "Липецк" ООО "ЛВМ РУС" -3 КПП	-	-	52.500649	39.839492	ЮЛ	ООО «ЛВМ РУС»	4802024211	1124802000817	ООО "Чистый город"	4802009478	04-0127-06	4,00	асфальт	открытая	Без ограждения	1	1,10	пластик	-	-	-	0	-	-	существующая	Да
4395	Грязинский муниципальный район	с. Казинка	ОЭЗ ППТ "Липецк" ООО "ЛВМ РУС" -4 стоянка	-	-	52.49806	39.835195	ЮЛ	ООО «ЛВМ РУС»	4802024211	1124802000817	ООО "Чистый город"	4802009478	04-0128-06	4,00	асфальт	открытая	Без ограждения	1	1,10	пластик	-	-	-	0	-	-	существующая	Да
4396	Грязинский муниципальный район	с. Казинка	ОЭЗ ППТ "Липецк" ООО "ЛВМ РУС" -5	-	-	52.502233	39.833667	ЮЛ	ООО «ЛВМ РУС»	4802024211	1124802000817	ООО "Чистый город"	4802009478	04-0129-06	4,00	асфальт	открытая	Без ограждения	1	1,10	пластик	-	-	-	0	-	-	существующая	Да
4397	Грязинский муниципальный район	с. Казинка	ОЭЗ ППТ "Липецк" Теплосфера	-	-	52.49894	39.833249	ЮЛ	ООО "Теплосфера"	7807337510	1054800433962	ООО "Чистый город"	4802009478	04-0130-06	4,00	асфальт	открытая	Без ограждения	2	1,10	пластик	-	-	-	0	-	-	существующая	Да
4398	Грязинский муниципальный район	с. Казинка	ОЭЗ ППТ "Липецк"	38	-	52.496983	39.828630	ЮЛ	ООО "Техна"	4802024740	1134802000563	ООО "Чистый город"	4802009478	04-0131-06	8,00	асфальт	открытая	Без ограждения	2	1,10	пластик	-	-	-	2	16,00	металл	существующая	Да
4399	Грязинский муниципальный район	с. Казинка	ОЭЗ ППТ "Липецк"	39	-	52.497322	39.839417	ЮЛ	ООО «АББ Электрооборудование»	4802024853	1134802000706	ООО "Чистый город"	4802009478	04-0132-06	12,00	асфальт	открытая	Металл	3	1,10	пластик	-	-	-	0	-	-	существующая	Да
4400	Грязинский муниципальный район	с. Казинка	ОЭЗ ППТ "Липецк"	40	-	52.494335	39.833539	ЮЛ	ООО "Йокохама Р.П.З."	4802011710	1084802000865	ООО "Чистый город"	4802009478	04-0133-06	4,00	асфальт	открытая	Без ограждения	3	1,10	пластик	-	-	-	0	-	-	существующая	Да
4401	Грязинский муниципальный район	с. Карамышево	50 лет НЛМК	5	-	52.367502	39.474759	ЮЛ	Администрация Карамышевского сельсовета	4802003042	1024800524814	ООО "Чистый город"	4802009478	04-0001-07	2,00	асфальт	открытая	Без ограждения	1	1,10	пластик	-	-	-	0	-	-	существующая	Да
4402	Грязинский муниципальный район	с. Казинка	ОЭЗ ППТ "Липецк"	40	-	52.493205	39.832643	ЮЛ	ООО "Йокохама Р.П.З."	4802011710	1084802000865	ООО "Чистый город"	4802009478	04-0134-06	4,00	асфальт	открытая	Без ограждения	1	1,10	пластик	-	-	-	0	-	-	существующая	Да
4403	Грязинский муниципальный район	с. Казинка	ОЭЗ ППТ "Липецк"	40	-	52.494062	39.831989	ЮЛ	ООО "Йокохама Р.П.З."	4802011710	1084802000865	ООО "Чистый город"	4802009478	04-0135-06	24,00	асфальт	открытая	Без ограждения	1	1,10	пластик	-	-	-	0	-	-	существующая	Да
4404	Грязинский муниципальный район	с. Казинка	ОЭЗ ППТ "Липецк"	40	-	52.494909	39.830166	ЮЛ	ООО "Йокохама Р.П.З."	4802011710	1084802000865	ООО "Чистый город"	4802009478	04-0136-06	4,00	асфальт	открытая	Без ограждения	3	1,10	пластик	-	-	-	0	-	-	существующая	Да
4405	Грязинский муниципальный район	с. Казинка	ОЭЗ ППТ "Липецк"	43	-	52.493363	39.846837	ЮЛ	ООО "ППГ Индастриз"	7715544379	1134802000300	ООО "Чистый город"	4802009478	04-0137-06	30,00	асфальт	открытая	Без ограждения	5	1,10	пластик	-	-	-	0	-	-	существующая	Да
4406	Грязинский муниципальный район	с. Казинка	ОЭЗ ППТ "Липецк"	46	-	52.492061	39.841897	ЮЛ	Липецкий завод тепличных конструкций	4826112499	1144827013792	ООО "Чистый город"	4802009478	04-0138-06	36,00	асфальт	открытая	Без ограждения	4	1,10	пластик	-	-	-	0	-	-	существующая	Да
4407	Грязинский муниципальный район	с. Казинка	ОЭЗ ППТ "Липецк"	47	-	52.491857	39.847510	ЮЛ	ООО "Систем сенсор Технологии"	4802001260	1154827010392	ООО "Чистый город"	4802009478	04-0139-06	2,00	асфальт	открытая	Металл	5	1,10	пластик	-	-	-	0	-	-	существующая	Да
4408	Грязинский муниципальный район	с. Казинка	ОЭЗ ППТ "Липецк"	19	-	52.488213	39.848292	ЮЛ	ООО "Фондиталь"	4802013114	1104802000752	ООО "Чистый город"	4802009478	04-0140-06	36,00	асфальт	открытая	Металл	4	1,10	пластик	-	-	-	0	-	-	существующая	Да
4409	Грязинский муниципальный район	с. Казинка	ОЭЗ ППТ "Липецк" Эгида-1	-	-	52.487206	39.858120	ЮЛ	ООО "ЭГИДА"	4802013523	1184827011907	ООО "Чистый город"	4802009478	04-0141-06	4,00	асфальт	открытая	Без ограждения	1	1,10	пластик	-	-	-	0	-	-	существующая	Да
4410	Грязинский муниципальный район	с. Казинка	ОЭЗ ППТ "Липецк" Эгида-2	-	-	52.488869	39.858804	ЮЛ	ООО "ЭГИДА"	4802013523	1184827011907	ООО "Чистый город"	4802009478	04-0142-06	4,00	асфальт	открытая	Без ограждения	1	1,10	пластик	-	-	-	0	-	-	существующая	Да

Приложение 1 к приказу управления экологии и природных ресурсов Липецкой области
«Приложение А6. Реестр контейнерных площадок (по данным ОМС)

№ п/п	Данные о нахождении мест (площадок) накопления твердых коммунальных отходов							Данные о собственниках мест (площадок) накопления твердых коммунальных отходов				Организация (ИП), оказывающая услуги по сбору и транспортированию ТКО		Данные о технических характеристиках мест (площадок) накопления твердых коммунальных отходов					Контейнеры для несортированных отходов			Контейнеры для утилизируемых отходов (раздельный сбор)			Контейнеры для сбора крупногабаритных отходов			Статус (существующая/планируемая)	Совместное использование с другими МКД
	Муниципальное образование	Населенный пункт	Улица	Дом	Корпус/Строение	Широта	Долгота	Организационно-правовая форма балансодержателя (юридическое лицо - ЮЛ; индивидуальный предприниматель - ИП; физическое лицо - ФЛ)	для ЮЛ - Полное наименование организации для ИП - Фамилия, Имя, Отчество для ФЛ - Фамилия, Имя, Отчество	ИНН	ОГРН	Наименование	ИНН	Номер контейнерной площадки	Площадь, кв.м.	Тип подстилающей поверхности	Вид площадки	Материал ограждения	Кол-во	Емкость (отдельного контейнера)	Материал контейнера	Кол-во	Емкость (отдельного контейнера)	Материал контейнера	Кол-во	Емкость (отдельного контейнера) м3	Материал контейнера		
4411	Грязинский муниципальный район	с. Карамышево	50 лет НЛМК	11	-	52.367773	39.473156	ЮЛ	Администрация Карамышевского сельсовета	4802003042	1024800524814	ООО "Чистый город"	4802009478	04-0002-07	2,00	асфальт	открытая	Без ограждения	1	1,10	пластик	-	-	-	0	-	-	существующая	Да
4412	Грязинский муниципальный район	с. Карамышево	50 лет НЛМК	19	-	52.368047	39.471416	ЮЛ	Администрация Карамышевского сельсовета	4802003042	1024800524814	ООО "Чистый город"	4802009478	04-0003-07	2,00	асфальт	открытая	Без ограждения	1	1,10	пластик	-	-	-	0	-	-	существующая	Да
4413	Грязинский муниципальный район	с. Карамышево	50 лет НЛМК	27	-	52.368458	39.468569	ЮЛ	Администрация Карамышевского сельсовета	4802003042	1024800524814	ООО "Чистый город"	4802009478	04-0004-07	2,00	асфальт	открытая	Без ограждения	1	1,10	пластик	-	-	-	0	-	-	существующая	Да
4414	Грязинский муниципальный район	с. Карамышево	50 лет НЛМК	37	-	52.368838	39.466109	ЮЛ	Администрация Карамышевского сельсовета	4802003042	1024800524814	ООО "Чистый город"	4802009478	04-0005-07	2,00	асфальт	открытая	Без ограждения	1	1,10	пластик	-	-	-	0	-	-	существующая	Да
4415	Грязинский муниципальный район	с. Карамышево	50 лет НЛМК	44	-	52.369589	39.463634	ЮЛ	Администрация Карамышевского сельсовета	4802003042	1024800524814	ООО "Чистый город"	4802009478	04-0006-07	4,00	асфальт	открытая	Без ограждения	2	1,10	пластик	-	-	-	0	-	-	существующая	Да
4416	Грязинский муниципальный район	с. Кузовка	Лесная	25	-	52.450407	39.985517	ЮЛ	Администрация Кузовского сельсовета	4802001729	1024800524231	ООО "Чистый город"	4802009478	04-0002-10	6,00	асфальт	открытая	зеленые насаждения	1	1,10	пластик	-	-	-	0	-	-	существующая	Да
4417	Грязинский муниципальный район	с. Карамышево	50 лет НЛМК	51	-	52.369715	39.459715	ЮЛ	Администрация Карамышевского сельсовета	4802003042	1024800524814	ООО "Чистый город"	4802009478	04-0007-07	2,00	асфальт	открытая	Без ограждения	1	1,10	пластик	-	-	-	0	-	-	существующая	Да
4418	Грязинский муниципальный район	с. Карамышево	50 лет НЛМК	58	-	52.369642	39.458700	ЮЛ	Администрация Карамышевского сельсовета	4802003042	1024800524814	ООО "Чистый город"	4802009478	04-0008-07	2,00	асфальт	открытая	Без ограждения	1	1,10	пластик	-	-	-	0	-	-	существующая	Да
4419	Грязинский муниципальный район	с. Карамышево	50 лет НЛМК	71	-	52.369431	39.454327	ЮЛ	Администрация Карамышевского сельсовета	4802003042	1024800524814	ООО "Чистый город"	4802009478	04-0009-07	2,00	асфальт	открытая	Без ограждения	1	1,10	пластик	-	-	-	0	-	-	существующая	Да
4420	Грязинский муниципальный район	с. Карамышево	Ленина	9	-	52.368804	39.475225	ЮЛ	Администрация Карамышевского сельсовета	4802003042	1024800524814	ООО "Чистый город"	4802009478	04-0010-07	2,00	асфальт	открытая	Без ограждения	1	1,10	пластик	-	-	-	0	-	-	существующая	Да
4421	Грязинский муниципальный район	с. Карамышево	Ленина,школа	-	-	52.373623	39.466661	ЮЛ	Администрация Карамышевского сельсовета	4802003042	1024800524814	ООО "Чистый город"	4802009478	04-0012-07	4,00	асфальт	открытая	Без ограждения	2	1,10	пластик	-	-	-	0	-	-	существующая	Да
4422	Грязинский муниципальный район	с. Карамышево	Ленина	45	-	52.372901	39.461833	ЮЛ	Администрация Карамышевского сельсовета	4802003042	1024800524814	ООО "Чистый город"	4802009478	04-0013-07	2,00	асфальт	открытая	Без ограждения	1	1,10	пластик	-	-	-	0	-	-	существующая	Да
4423	Грязинский муниципальный район	с. Карамышево	Ленина	82	-	52.371882	39.458106	ЮЛ	Администрация Карамышевского сельсовета	4802003042	1024800524814	ООО "Чистый город"	4802009478	04-0014-07	2,00	асфальт	открытая	Без ограждения	1	1,10	пластик	-	-	-	0	-	-	существующая	Да
4424	Грязинский муниципальный район	с. Карамышево	Ленина	83	-	52.370482	39.453248	ЮЛ	Администрация Карамышевского сельсовета	4802003042	1024800524814	ООО "Чистый город"	4802009478	04-0015-07	2,00	асфальт	открытая	Без ограждения	1	1,10	пластик	-	-	-	0	-	-	существующая	Да
4425	Грязинский муниципальный район	с. Карамышево	Ленина	100	-	52.369461	39.449970	ЮЛ	Администрация Карамышевского сельсовета	4802003042	1024800524814	ООО "Чистый город"	4802009478	04-0016-07	2,00	асфальт	открытая	Без ограждения	1	1,10	пластик	-	-	-	0	-	-	существующая	Да
4426	Грязинский муниципальный район	с. Карамышево	Ленина	122	-	52.368767	39.445447	ЮЛ	Администрация Карамышевского сельсовета	4802003042	1024800524814	ООО "Чистый город"	4802009478	04-0017-07	2,00	асфальт	открытая	Без ограждения	1	1,10	пластик	-	-	-	0	-	-	существующая	Да
4427	Грязинский муниципальный район	с. Карамышево	Ленина	134	-	52.368154	39.441613	ЮЛ	Администрация Карамышевского сельсовета	4802003042	1024800524814	ООО "Чистый город"	4802009478	04-0018-07	2,00	асфальт	открытая	Без ограждения	1	1,10	пластик	-	-	-	0	-	-	существующая	Да
4428	Грязинский муниципальный район	с. Карамышево	Лесная	7	А	52.366765	39.459441	ЮЛ	Администрация Карамышевского сельсовета	4802003042	1024800524814	ООО "Чистый город"	4802009478	04-0019-07	2,00	асфальт	открытая	Без ограждения	1	1,10	пластик	-	-	-	0	-	-	существующая	Да
4429	Грязинский муниципальный район	с. Карамышево	Лесная	19	-	52.365661	39.454154	ЮЛ	Администрация Карамышевского сельсовета	4802003042	1024800524814	ООО "Чистый город"	4802009478	04-0020-07	2,00	асфальт	открытая	Без ограждения	1	1,10	пластик	-	-	-	0	-	-	существующая	Да
4430	Грязинский муниципальный район	с. Карамышево	Лесная	35	Б	52.364337	39.447898	ЮЛ	Администрация Карамышевского сельсовета	4802003042	1024800524814	ООО "Чистый город"	4802009478	04-0021-07	2,00	асфальт	открытая	Без ограждения	1	1,10	пластик	-	-	-	0	-	-	существующая	Да
4431	Грязинский муниципальный район	с. Карамышево	Молодежная	4	-	52.366567	39.471268	ЮЛ	Администрация Карамышевского сельсовета	4802003042	1024800524814	ООО "Чистый город"	4802009478	04-0022-07	2,00	асфальт	открытая	Без ограждения	1	1,10	пластик	-	-	-	0	-	-	существующая	Да
4432	Грязинский муниципальный район	с. Карамышево	Молодежная	13	-	52.36695	39.468889	ЮЛ	Администрация Карамышевского сельсовета	4802003042	1024800524814	ООО "Чистый город"	4802009478	04-0023-07	2,00	асфальт	открытая	Без ограждения	1	1,10	пластик	-	-	-	0	-	-	существующая	Да
4433	Грязинский муниципальный район	с. Карамышево	Молодежная	22	-	52.367192	39.466582	ЮЛ	Администрация Карамышевского сельсовета	4802003042	1024800524814	ООО "Чистый город"	4802009478	04-0024-07	2,00	асфальт	открытая	Без ограждения	1	1,10	пластик	-	-	-	0	-	-	существующая	Да
4434	Грязинский муниципальный район	с. Карамышево	Молодежная	28	-	52.367451	39.465023	ЮЛ	Администрация Карамышевского сельсовета	4802003042	1024800524814	ООО "Чистый город"	4802009478	04-0025-07	2,00	асфальт	открытая	Без ограждения	1	1,10	пластик	-	-	-	0	-	-	существующая	Да
4435	Грязинский муниципальный район	с. Карамышево	кладбище	-	-	52.366387	39.484476	ЮЛ	Администрация Карамышевского сельсовета	4802003042	1024800524814	ООО "Чистый город"	4802009478	04-0035-07	4,00	грунт	открытая	зеленые насаждения	-	-	-	-	-	-	1	8,00	металл	существующая	Да
4436	Грязинский муниципальный район	с. Ср. Лукавка	Московская	21	-	52.47805	40.148700	ЮЛ	Администрация Петровского сельсовета	480282052944	1024800524484	ООО "Чистый город"	4802009478	04-0073-11	2,00	грунт	открытая	Без ограждения	1	0,75	пластик	-	-	-	0	-	-	существующая	Да
4437	Грязинский муниципальный район	с. Карамышево	Молодежная	44	-	52.367997	39.460973	ЮЛ	Администрация Карамышевского сельсовета	4802003042	1024800524814	ООО "Чистый город"	4802009478	04-0026-07	2,00	асфальт	открытая	Без ограждения	1	1,10	пластик	-	-	-	0	-	-	существующая	Да
4438	Грязинский муниципальный район	с. Карамышево	Молодежная	50	-	52.367963	39.458532	ЮЛ	Администрация Карамышевского сельсовета	4802003042	1024800524814	ООО "Чистый город"	4802009478	04-0027-07	2,00	асфальт	открытая	Без ограждения	1	1,10	пластик	-	-	-	0	-	-	существующая	Да
4439	Грязинский муниципальный район	с. Карамышево	Центральная	7	-	52.369823	39.469359	ЮЛ	Администрация Карамышевского сельсовета	4802003042	1024800524814	ООО "Чистый город"	4802009478	04-0039-07	2,00	асфальт	открытая	Без ограждения	1	1,10	пластик	-	-	-	0	-	-	существующая	Да
4440	Грязинский муниципальный район	с. Карамышево	Молодежная	58	-	52.368016	39.456791	ЮЛ	Администрация Карамышевского сельсовета	4802003042	1024800524814	ООО "Чистый город"	4802009478	04-0028-07	2,00	асфальт	открытая	Без ограждения	1	1,10	пластик	-	-	-	0	-	-	существующая	Да
4441	Грязинский муниципальный район	с. Карамышево	Молодежная	68	-	52.368596	39.453511	ЮЛ	Администрация Карамышевского сельсовета	4802003042	1024800524814	ООО "Чистый город"	4802009478	04-0029-07	2,00	асфальт	открытая	Без ограждения	1	1,10	пластик	-	-	-	0	-	-	существующая	Да

Приложение 1 к приказу управления экологии и природных ресурсов Липецкой области
«Приложение А6. Реестр контейнерных площадок (по данным ОМС)

№ п/п	Данные о нахождении мест (площадок) накопления твердых коммунальных отходов							Данные о собственниках мест (площадок) накопления твердых коммунальных отходов				Организация (ИП), оказывающая услуги по сбору и транспортированию ТКО		Данные о технических характеристиках мест (площадок) накопления твердых коммунальных отходов					Контейнеры для несортированных отходов			Контейнеры для утилизируемых отходов (раздельный сбор)			Контейнеры для сбора крупногабаритных отходов			Статус (существующая/планируемая)	Совместное использование с другими МКД
	Муниципальное образование	Населенный пункт	Улица	Дом	Корпус/Строение	Широта	Долгота	Организационно-правовая форма балансодержателя (юридическое лицо - ЮЛ; индивидуальный предприниматель - ИП; физическое лицо - ФЛ)	для ЮЛ - Полное наименование организации для ИП - Фамилия, Имя, Отчество для ФЛ - Фамилия, Имя, Отчество	ИНН	ОГРН	Наименование	ИНН	Номер контейнерной площадки	Площадь, кв.м.	Тип подстилающей поверхности	Вид площадки	Материал ограждения	Кол-во	Емкость (отдельного контейнера)	Материал контейнера	Кол-во	Емкость (отдельного контейнера)	Материал контейнера	Кол-во	Емкость (отдельного контейнера) м3	Материал контейнера		
4442	Грязинский муниципальный район	с. Карамышево	Пятилетка	8	А	52.3753	39.508352	ЮЛ	Администрация Карамышевского сельсовета	4802003042	1024800524814	ООО "Чистый город"	4802009478	04-0030-07	2,00	асфальт	открытая	Без ограждения	1	0,75	пластик	-	-	-	0	-	-	существующая	Да
4443	Грязинский муниципальный район	с. Карамышево	Пятилетка	29	А	52.375135	39.506412	ЮЛ	Администрация Карамышевского сельсовета	4802003042	1024800524814	ООО "Чистый город"	4802009478	04-0031-07	2,00	асфальт	открытая	Без ограждения	1	0,75	пластик	-	-	-	0	-	-	существующая	Да
4444	Грязинский муниципальный район	с. Карамышево	Пятилетка	57	-	52.373296	39.493611	ЮЛ	Администрация Карамышевского сельсовета	4802003042	1024800524814	ООО "Чистый город"	4802009478	04-0032-07	2,00	асфальт	открытая	Без ограждения	1	1,10	пластик	-	-	-	0	-	-	существующая	Да
4445	Грязинский муниципальный район	с. Карамышево	Пятилетка	93	-	52.371303	39.493460	ЮЛ	Администрация Карамышевского сельсовета	4802003042	1024800524814	ООО "Чистый город"	4802009478	04-0033-07	4,00	асфальт	открытая	Без ограждения	1	1,10	пластик	-	-	-	0	-	-	существующая	Да
4446	Грязинский муниципальный район	с. Карамышево	кладбище	-	-	52.36554	39.485216	ЮЛ	Администрация Карамышевского сельсовета	4802003042	1024800524814	ООО "Чистый город"	4802009478	04-0034-07	4,00	грунт	открытая	зеленые насаждения	-	-	-	-	-	-	1	8,00	металл	существующая	Да
4447	Грязинский муниципальный район	с. Ср. Лукавка	Луговая у церкви	-	-	52.479525	40.167623	ЮЛ	Администрация Петровского сельсовета	480282052944	1024800524484	ООО "Чистый город"	4802009478	04-0070-11	2,00	грунт	открытая	Без ограждения	1	1,10	пластик	-	-	-	0	-	-	существующая	Да
4448	Грязинский муниципальный район	с. Карамышево	Советская	2	А	52.371683	39.468280	ЮЛ	Администрация Карамышевского сельсовета	4802003042	1024800524814	ООО "Чистый город"	4802009478	04-0036-07	2,00	асфальт	открытая	Без ограждения	1	1,10	пластик	-	-	-	0	-	-	существующая	Да
4449	Грязинский муниципальный район	с. Карамышево	Цветочная	5	-	52.371287	39.463924	ЮЛ	ООО "Карамышевское"	4802007872	1024800523769	ООО "Чистый город"	4802009478	04-0037-07	2,00	асфальт	открытая	Без ограждения	1	1,10	пластик	-	-	-	0	-	-	существующая	Да
4450	Грязинский муниципальный район	с. Карамышево	Центральная	15	-	52.37017	39.467343	ЮЛ	Администрация Карамышевского сельсовета	4802003042	1024800524814	ООО "Чистый город"	4802009478	04-0040-07	2,00	асфальт	открытая	Без ограждения	1	1,10	пластик	-	-	-	0	-	-	существующая	Да
4451	Грязинский муниципальный район	с. Ямань	Заречная	1	-	52.387468	39.578551	ЮЛ	Администрация Карамышевского сельсовета	4802003042	1024800524814	ООО "Чистый город"	4802009478	04-0041-07	2,00	асфальт	открытая	Без ограждения	1	1,10	пластик	-	-	-	0	-	-	существующая	Да
4452	Грязинский муниципальный район	с. Ямань	Заречная	11	-	52.387153	39.568905	ЮЛ	Администрация Карамышевского сельсовета	4802003042	1024800524814	ООО "Чистый город"	4802009478	04-0042-07	2,00	асфальт	открытая	Без ограждения	1	1,10	пластик	-	-	-	0	-	-	существующая	Да
4453	Грязинский муниципальный район	с. Ямань	Заречная	17	-	52.387369	39.566405	ЮЛ	Администрация Карамышевского сельсовета	4802003042	1024800524814	ООО "Чистый город"	4802009478	04-0043-07	2,00	асфальт	открытая	Без ограждения	1	1,10	пластик	-	-	-	0	-	-	существующая	Да
4454	Грязинский муниципальный район	с. Ямань	Заречная	43	-	52.388003	39.559106	ЮЛ	Администрация Карамышевского сельсовета	4802003042	1024800524814	ООО "Чистый город"	4802009478	04-0044-07	2,00	асфальт	открытая	Без ограждения	1	1,10	пластик	-	-	-	0	-	-	существующая	Да
4455	Грязинский муниципальный район	с. Ямань	Казанская	51	-	52.387746	39.588112	ЮЛ	Администрация Карамышевского сельсовета	4802003042	1024800524814	ООО "Чистый город"	4802009478	04-0045-07	2,00	асфальт	открытая	Без ограждения	1	1,10	пластик	-	-	-	0	-	-	существующая	Да
4456	Грязинский муниципальный район	с. Ямань	Казанская	79	-	52.388901	39.582616	ЮЛ	Администрация Карамышевского сельсовета	4802003042	1024800524814	ООО "Чистый город"	4802009478	04-0046-07	2,00	асфальт	открытая	Без ограждения	1	1,10	пластик	-	-	-	0	-	-	существующая	Да
4457	Грязинский муниципальный район	с. Ямань	Полевая	19	-	52.39195	39.566960	ЮЛ	Администрация Карамышевского сельсовета	4802003042	1024800524814	ООО "Чистый город"	4802009478	04-0047-07	2,00	асфальт	открытая	Без ограждения	1	1,10	пластик	-	-	-	0	-	-	существующая	Да
4458	Грязинский муниципальный район	х.Семиколенов	Шаталовой	37	В	52.418831	39.606130	ЮЛ	Администрация Карамышевского сельсовета	4802003042	1024800524814	ООО "Чистый город"	4802009478	04-0056-07	2,00	асфальт	открытая	Без ограждения	1	1,10	пластик	-	-	-	0	-	-	существующая	Да
4459	Грязинский муниципальный район	с. Ямань	Полевая	26	-	52.38832	39.597514	ЮЛ	Администрация Карамышевского сельсовета	4802003042	1024800524814	ООО "Чистый город"	4802009478	04-0048-07	2,00	асфальт	открытая	Без ограждения	1	0,75	пластик	-	-	-	0	-	-	существующая	Да
4460	Грязинский муниципальный район	с. Ямань	Полевая	52	-	52.390279	39.590022	ЮЛ	Администрация Карамышевского сельсовета	4802003042	1024800524814	ООО "Чистый город"	4802009478	04-0049-07	2,00	асфальт	открытая	Без ограждения	1	1,10	пластик	-	-	-	0	-	-	существующая	Да
4461	Грязинский муниципальный район	с. Ямань	Сафонова	3	-	52.395574	39.567859	ЮЛ	Администрация Карамышевского сельсовета	4802003042	1024800524814	ООО "Чистый город"	4802009478	04-0050-07	2,00	асфальт	открытая	Без ограждения	1	1,10	пластик	-	-	-	0	-	-	существующая	Да
4462	Грязинский муниципальный район	с. Ямань	кладбище	-	-	52.391848	39.553613	ЮЛ	Администрация Карамышевского сельсовета	4802003042	1024800524814	ООО "Чистый город"	4802009478	04-0051-07	4,00	грунт	открытая	зеленые насаждения	-	-	-	-	-	-	1	8,00	металл	существующая	Да
4463	Грязинский муниципальный район	х.Семиколенов	Шаталовой	-	-	52.411997	39.600182	ЮЛ	Администрация Карамышевского сельсовета	4802003042	1024800524814	ООО "Чистый город"	4802009478	04-0052-07	2,00	асфальт	открытая	Без ограждения	1	1,10	пластик	-	-	-	0	-	-	существующая	Да
4464	Грязинский муниципальный район	х.Семиколенов	Шаталовой	15	Б	52.414771	39.602985	ЮЛ	Администрация Карамышевского сельсовета	4802003042	1024800524814	ООО "Чистый город"	4802009478	04-0053-07	2,00	асфальт	открытая	Без ограждения	1	1,10	пластик	-	-	-	0	-	-	существующая	Да
4465	Грязинский муниципальный район	х.Семиколенов	Шаталовой	28	-	52.416892	39.599804	ЮЛ	Администрация Карамышевского сельсовета	4802003042	1024800524814	ООО "Чистый город"	4802009478	04-0054-07	2,00	асфальт	открытая	Без ограждения	1	1,10	пластик	-	-	-	0	-	-	существующая	Да
4466	Грязинский муниципальный район	х.Семиколенов	Шаталовой	-	-	52.420348	39.602891	ЮЛ	Администрация Карамышевского сельсовета	4802003042	1024800524814	ООО "Чистый город"	4802009478	04-0055-07	2,00	асфальт	открытая	Без ограждения	1	1,10	пластик	-	-	-	0	-	-	существующая	Да
4467	Грязинский муниципальный район	пос. Сухоборье	МКД-1	-	-	52.434196	39.514496	ЮЛ	ПАО Квадра-Генерирующая компания"	6829012680	1056882304489	ООО "Чистый город"	4802009478	04-0057-07	2,00	асфальт	открытая	Без ограждения	1	1,10	пластик	-	-	-	0	-	-	существующая	Да
4468	Грязинский муниципальный район	пос. Сухоборье	п/л Прометей	1	-	52.43197	39.491795	ЮЛ	Администрация Карамышевского сельсовета	4802003042	1024800524814	ООО "Чистый город"	4802009478	04-0058-07	8,00	асфальт	открытая	Без ограждения	3	1,10	пластик	-	-	-	0	-	-	существующая	Да
4469	Грязинский муниципальный район	пос. Сухоборье	п/л Прометей	-	-	52.431885	39.489186	ЮЛ	Администрация Карамышевского сельсовета	4802003042	1024800524814	ООО "Чистый город"	4802009478	04-0059-07	2,00	асфальт	открытая	Без ограждения	1	0,75	пластик	-	-	-	0	-	-	существующая	Да
4470	Грязинский муниципальный район	пос. Сухоборье	лагерь "Лесная сказка"	-	-	52.432105	39.483612	ЮЛ	ОГБУ РОУ "Лесная сказка"	4823015024	1034800550564	ООО "Чистый город"	4802009478	04-0060-07	12,00	асфальт	открытая	Без ограждения	6	0,75	пластик	-	-	-	0	-	-	существующая	Да
4471	Грязинский муниципальный район	с. Ямань	Полевая	15	-	52.390753	39.582724	ЮЛ	Администрация Карамышевского сельсовета	4802003042	1024800524814	ООО "Чистый город"	4802009478	04-0061-07	2,00	асфальт	открытая	Без ограждения	1	1,10	пластик	-	-	-	0	-	-	существующая	Да
4472	Грязинский муниципальный район	с. Ямань	Казанская	17	-	52.386391	39.593434	ЮЛ	Администрация Карамышевского сельсовета	4802003042	1024800524814	ООО "Чистый город"	4802009478	04-0062-07	2,00	асфальт	открытая	Без ограждения	1	1,10	пластик	-	-	-	0	-	-	существующая	Да

Приложение 1 к приказу управления экологии и природных ресурсов Липецкой области
«Приложение А6. Реестр контейнерных площадок (по данным ОМС)

№ п/п	Данные о нахождении мест (площадок) накопления твердых коммунальных отходов							Данные о собственниках мест (площадок) накопления твердых коммунальных отходов				Организация (ИП), оказывающая услуги по сбору и транспортированию ТКО		Данные о технических характеристиках мест (площадок) накопления твердых коммунальных отходов					Контейнеры для несортированных отходов			Контейнеры для утилизируемых отходов (раздельный сбор)			Контейнеры для сбора крупногабаритных отходов			Статус (существующая/планируемая)	Совместное использование с другими МКД
	Муниципальное образование	Населенный пункт	Улица	Дом	Корпус/Строение	Широта	Долгота	Организационно-правовая форма балансодержателя (юридическое лицо - ЮЛ; индивидуальный предприниматель - ИП; физическое лицо - ФЛ)	для ЮЛ - Полное наименование организации для ИП - Фамилия, Имя, Отчество для ФЛ - Фамилия, Имя, Отчество	ИНН	ОГРН	Наименование	ИНН	Номер контейнерной площадки	Площадь, кв.м.	Тип подстилающей поверхности	Вид площадки	Материал ограждения	Кол-во	Емкость (отдельного контейнера)	Материал контейнера	Кол-во	Емкость (отдельного контейнера)	Материал контейнера	Кол-во	Емкость (отдельного контейнера) м3	Материал контейнера		
4473	Грязинский муниципальный район	с. Княжая Байгора	Асфальтная	8	-	52.376435	40.058197	ЮЛ	Администрация Княжебайгорского сельсовета	4802002497	1024800524913	ООО "Чистый город"	4802009478	04-0001-08	12,00	асфальт	открытая	зеленые насаждения	2	1,10	пластик	-	-	-	0	-	-	существующая	Да
4474	Грязинский муниципальный район	с. Ср. Лукавка	Московская	6	-	52.479142	40.159427	ЮЛ	Администрация Петровского сельсовета	480282052944	1024800524484	ООО "Чистый город"	4802009478	04-0071-11	2,00	грунт	открытая	Без ограждения	1	0,75	пластик	-	-	-	0	-	-	существующая	Да
4475	Грязинский муниципальный район	с. Княжая Байгора	Асфальтная	11	-	52.374826	40.058593	ЮЛ	Администрация Княжебайгорского сельсовета	4802002497	1024800524913	ООО "Чистый город"	4802009478	04-0002-08	6,00	асфальт	открытая	зеленые насаждения	1	1,10	пластик	-	-	-	0	-	-	существующая	Да
4476	Грязинский муниципальный район	с. Княжая Байгора	Асфальтная	-	-	52.37352	40.059255	ЮЛ	Администрация Княжебайгорского сельсовета	4802002497	1024800524913	ООО "Чистый город"	4802009478	04-0003-08	6,00	асфальт	открытая	зеленые насаждения	1	1,10	пластик	-	-	-	0	-	-	существующая	Да
4477	Грязинский муниципальный район	с. Княжая Байгора	Барская	4	-	52.371289	40.063753	ЮЛ	Администрация Княжебайгорского сельсовета	4802002497	1024800524913	ООО "Чистый город"	4802009478	04-0004-08	6,00	асфальт	открытая	зеленые насаждения	1	1,10	пластик	-	-	-	0	-	-	существующая	Да
4478	Грязинский муниципальный район	с. Княжая Байгора	Барская	17	А	52.366297	40.063671	ЮЛ	Администрация Княжебайгорского сельсовета	4802002497	1024800524913	ООО "Чистый город"	4802009478	04-0005-08	6,00	асфальт	открытая	зеленые насаждения	1	1,10	пластик	-	-	-	0	-	-	существующая	Да
4479	Грязинский муниципальный район	с. Княжая Байгора	БСоветская	1	А	52.382828	40.023022	ЮЛ	Администрация Княжебайгорского сельсовета	4802002497	1024800524913	ООО "Чистый город"	4802009478	04-0006-08	6,00	грунт	открытая	зеленые насаждения	1	1,10	пластик	-	-	-	0	-	-	существующая	Да
4480	Грязинский муниципальный район	с. Княжая Байгора	БСоветская	3	Б	52.38476	40.024036	ЮЛ	Администрация Княжебайгорского сельсовета	4802002497	1024800524913	ООО "Чистый город"	4802009478	04-0007-08	6,00	грунт	открытая	зеленые насаждения	1	1,10	пластик	-	-	-	0	-	-	существующая	Да
4481	Грязинский муниципальный район	с. Княжая Байгора	БСоветская	8	-	52.378426	40.016072	ЮЛ	Администрация Княжебайгорского сельсовета	4802002497	1024800524913	ООО "Чистый город"	4802009478	04-0008-08	6,00	асфальт	открытая	зеленые насаждения	1	1,10	пластик	-	-	-	0	-	-	существующая	Да
4482	Грязинский муниципальный район	с. Княжая Байгора	БСоветская	17	А	52.381177	40.019371	ЮЛ	Администрация Княжебайгорского сельсовета	4802002497	1024800524913	ООО "Чистый город"	4802009478	04-0009-08	6,00	асфальт	открытая	Металл	1	1,10	пластик	-	-	-	0	-	-	существующая	Да
4483	Грязинский муниципальный район	пос. Светлая Поляна	Авиационная	2	а	52.45304	39.947503	ЮЛ	Администрация Кузовского сельсовета	48020001729	1024800524231	ООО "Чистый город"	4802009478	04-0029-10	2,00	асфальт	открытая	Без ограждения	2	1,00	пластик	1	1	металл	0	-	-	существующая	Да
4484	Грязинский муниципальный район	с. Княжая Байгора	БСоветская	31	-	52.37977	40.017631	ЮЛ	Администрация Княжебайгорского сельсовета	4802002497	1024800524913	ООО "Чистый город"	4802009478	04-0010-08	6,00	асфальт	открытая	зеленые насаждения	1	1,10	пластик	-	-	-	0	-	-	существующая	Да
4485	Грязинский муниципальный район	с. Княжая Байгора	БСоветская	55	-	52.374116	40.011640	ЮЛ	Администрация Княжебайгорского сельсовета	4802002497	1024800524913	ООО "Чистый город"	4802009478	04-0011-08	6,00	асфальт	открытая	зеленые насаждения	1	1,10	пластик	-	-	-	0	-	-	существующая	Да
4486	Грязинский муниципальный район	с. Княжая Байгора	БСоветская	63	-	52.371851	40.009730	ЮЛ	Администрация Княжебайгорского сельсовета	4802002497	1024800524913	ООО "Чистый город"	4802009478	04-0012-08	6,00	асфальт	открытая	зеленые насаждения	1	1,10	пластик	-	-	-	0	-	-	существующая	Да
4487	Грязинский муниципальный район	с. Княжая Байгора	Ленина	3	-	52.386884	40.038618	ЮЛ	Администрация Княжебайгорского сельсовета	4802002497	1024800524913	ООО "Чистый город"	4802009478	04-0013-08	6,00	асфальт	открытая	зеленые насаждения	1	1,10	пластик	-	-	-	0	-	-	существующая	Да
4488	Грязинский муниципальный район	с. Княжая Байгора	Ленина	16	-	52.395339	40.035193	ЮЛ	Администрация Княжебайгорского сельсовета	4802002497	1024800524913	ООО "Чистый город"	4802009478	04-0014-08	6,00	грунт	открытая	зеленые насаждения	1	1,10	пластик	-	-	-	0	-	-	существующая	Да
4489	Грязинский муниципальный район	с. Княжая Байгора	Ленина	24	-	52.395286	40.039581	ЮЛ	Администрация Княжебайгорского сельсовета	4802002497	1024800524913	ООО "Чистый город"	4802009478	04-0015-08	6,00	асфальт	открытая	зеленые насаждения	1	1,10	пластик	-	-	-	0	-	-	существующая	Да
4490	Грязинский муниципальный район	с. Княжая Байгора	Луговая	11	-	52.383474	40.012491	ЮЛ	Администрация Княжебайгорского сельсовета	4802002497	1024800524913	ООО "Чистый город"	4802009478	04-0016-08	6,00	асфальт	открытая	зеленые насаждения	1	1,10	пластик	-	-	-	0	-	-	существующая	Да
4491	Грязинский муниципальный район	с. Княжая Байгора	Луговая	18	-	52.392434	40.008315	ЮЛ	Администрация Княжебайгорского сельсовета	4802002497	1024800524913	ООО "Чистый город"	4802009478	04-0017-08	6,00	асфальт	открытая	зеленые насаждения	1	1,10	пластик	-	-	-	0	-	-	существующая	Да
4492	Грязинский муниципальный район	с. Княжая Байгора	Луговая	37	-	52.389787	40.013724	ЮЛ	Администрация Княжебайгорского сельсовета	4802002497	1024800524913	ООО "Чистый город"	4802009478	04-0018-08	6,00	асфальт	открытая	зеленые насаждения	1	1,10	пластик	-	-	-	0	-	-	существующая	Да
4493	Грязинский муниципальный район	с. Княжая Байгора	Социалистическая	7	-	52.404133	40.008783	ЮЛ	Администрация Княжебайгорского сельсовета	4802002497	1024800524913	ООО "Чистый город"	4802009478	04-0041-08	6,00	асфальт	открытая	Металл	1	1,10	пластик	-	-	-	0	-	-	существующая	Да
4494	Грязинский муниципальный район	с. Княжая Байгора	МСоветская	24	-	52.37668	40.029459	ЮЛ	Администрация Княжебайгорского сельсовета	4802002497	1024800524913	ООО "Чистый город"	4802009478	04-0019-08	6,00	грунт	открытая	зеленые насаждения	1	1,10	пластик	-	-	-	0	-	-	существующая	Да
4495	Грязинский муниципальный район	с. Княжая Байгора	Набережная	2	-	52.394214	40.012613	ЮЛ	Администрация Княжебайгорского сельсовета	4802002497	1024800524913	ООО "Чистый город"	4802009478	04-0020-08	6,00	асфальт	открытая	зеленые насаждения	1	1,10	пластик	-	-	-	0	-	-	существующая	Да
4496	Грязинский муниципальный район	с. Княжая Байгора	Набережная	5	1	52.397245	40.007220	ЮЛ	Администрация Княжебайгорского сельсовета	4802002497	1024800524913	ООО "Чистый город"	4802009478	04-0021-08	6,00	асфальт	открытая	зеленые насаждения	1	1,10	пластик	-	-	-	0	-	-	существующая	Да
4497	Грязинский муниципальный район	с. Княжая Байгора	Набережная	13	-	52.395822	40.009859	ЮЛ	Администрация Княжебайгорского сельсовета	4802002497	1024800524913	ООО "Чистый город"	4802009478	04-0022-08	6,00	асфальт	открытая	зеленые насаждения	1	1,10	пластик	-	-	-	0	-	-	существующая	Да
4498	Грязинский муниципальный район	с. Княжая Байгора	Новая	11	-	52.390477	40.023979	ЮЛ	Администрация Княжебайгорского сельсовета	4802002497	1024800524913	ООО "Чистый город"	4802009478	04-0023-08	12,00	асфальт	открытая	зеленые насаждения	2	1,10	пластик	-	-	-	0	-	-	существующая	Да
4499	Грязинский муниципальный район	с. Княжая Байгора	Новая	23	-	52.394561	40.023870	ЮЛ	Администрация Княжебайгорского сельсовета	4802002497	1024800524913	ООО "Чистый город"	4802009478	04-0024-08	6,00	асфальт	открытая	Металл	1	1,10	пластик	-	-	-	0	-	-	существующая	Да
4500	Грязинский муниципальный район	с. Княжая Байгора	Новая деревня	5	-	52.372649	40.056076	ЮЛ	Администрация Княжебайгорского сельсовета	4802002497	1024800524913	ООО "Чистый город"	4802009478	04-0025-08	6,00	асфальт	открытая	зеленые насаждения	1	1,10	пластик	-	-	-	0	-	-	существующая	Да
4501	Грязинский муниципальный район	с. Княжая Байгора	Социалистическая	13	-	52.400898	40.012657	ЮЛ	Администрация Княжебайгорского сельсовета	4802002497	1024800524913	ООО "Чистый город"	4802009478	04-0042-08	6,00	асфальт	открытая	зеленые насаждения	1	1,10	пластик	-	-	-	0	-	-	существующая	Да
4502	Грязинский муниципальный район	с. Княжая Байгора	Новая Деревня	43	А	52.37997	40.053271	ЮЛ	Администрация Княжебайгорского сельсовета	4802002497	1024800524913	ООО "Чистый город"	4802009478	04-0026-08	6,00	асфальт	открытая	зеленые насаждения	1	1,10	пластик	-	-	-	0	-	-	существующая	Да
4503	Грязинский муниципальный район	с. Княжая Байгора	Полевая	3	-	52.386452	40.009338	ЮЛ	Администрация Княжебайгорского сельсовета	4802002497	1024800524913	ООО "Чистый город"	4802009478	04-0027-08	6,00	асфальт	открытая	зеленые насаждения	1	1,10	пластик	-	-	-	0	-	-	существующая	Да

Приложение 1 к приказу управления экологии и природных ресурсов Липецкой области
«Приложение А6. Реестр контейнерных площадок (по данным ОМС)

№ п/п	Данные о нахождении мест (площадок) накопления твердых коммунальных отходов							Данные о собственниках мест (площадок) накопления твердых коммунальных отходов				Организация (ИП), оказывающая услуги по сбору и транспортированию ТКО		Данные о технических характеристиках мест (площадок) накопления твердых коммунальных отходов					Контейнеры для несортированных отходов			Контейнеры для утилизируемых отходов (раздельный сбор)			Контейнеры для сбора крупногабаритных отходов			Статус (существующая/планируемая)	Совместное использование с другими МКД
	Муниципальное образование	Населенный пункт	Улица	Дом	Корпус/Строение	Широта	Долгота	Организационно-правовая форма балансодержателя (юридическое лицо - ЮЛ; индивидуальный предприниматель - ИП; физическое лицо - ФЛ)	для ЮЛ - Полное наименование организации для ИП - Фамилия, Имя, Отчество для ФЛ - Фамилия, Имя, Отчество	ИНН	ОГРН	Наименование	ИНН	Номер контейнерной площадки	Площадь, кв.м.	Тип подстилающей поверхности	Вид площадки	Материал ограждения	Кол-во	Емкость (отдельного контейнера)	Материал контейнера	Кол-во	Емкость (отдельного контейнера)	Материал контейнера	Кол-во	Емкость (отдельного контейнера) м3	Материал контейнера		
4504	Грязинский муниципальный район	с. Княжая Байгора	Пролетарская	2	-	52.376083	40.017574	ЮЛ	Администрация Княжебайгорского сельсовета	4802002497	1024800524913	ООО "Чистый город"	4802009478	04-0028-08	6,00	асфальт	открытая	зеленые насаждения	1	1,10	пластик	-	-	-	0	-	-	существующая	Да
4505	Грязинский муниципальный район	с. Княжая Байгора	Пролетарская	8	-	52.374221	40.020315	ЮЛ	Администрация Княжебайгорского сельсовета	4802002497	1024800524913	ООО "Чистый город"	4802009478	04-0029-08	6,00	асфальт	открытая	зеленые насаждения	1	1,10	пластик	-	-	-	0	-	-	существующая	Да
4506	Грязинский муниципальный район	с. Княжая Байгора	Пролетарская	14	-	52.367311	40.032431	ЮЛ	Администрация Княжебайгорского сельсовета	4802002497	1024800524913	ООО "Чистый город"	4802009478	04-0030-08	6,00	асфальт	открытая	зеленые насаждения	1	1,10	пластик	-	-	-	0	-	-	существующая	Да
4507	Грязинский муниципальный район	с. Княжая Байгора	Пролетарская	15	-	52.370419	40.026027	ЮЛ	Администрация Княжебайгорского сельсовета	4802002497	1024800524913	ООО "Чистый город"	4802009478	04-0031-08	6,00	асфальт	открытая	зеленые насаждения	1	1,10	пластик	-	-	-	0	-	-	существующая	Да
4508	Грязинский муниципальный район	с. Княжая Байгора	Пролетарская	-	-	52.370024	40.024421	ЮЛ	ГУЗ "Грязинская МРБ"	4802003719	1024800522933	ООО "Чистый город"	4802009478	04-0032-08	6,00	асфальт	открытая	Без ограждения	1	1,10	пластик	-	-	-	0	-	-	существующая	Да
4509	Грязинский муниципальный район	с. Княжая Байгора	Пролетарская	-	-	52.370432	40.016712	ЮЛ	Администрация Княжебайгорского сельсовета	4802002497	1024800524913	ООО "Чистый город"	4802009478	04-0033-08	6,00	асфальт	открытая	Без ограждения	1	0,75	пластик	-	-	-	0	-	-	существующая	Да
4510	Грязинский муниципальный район	с. Княжая Байгора	Пролетарская	19	-	52.370419	40.026027	ЮЛ	Администрация Княжебайгорского сельсовета	4802002497	1024800524913	ООО "Чистый город"	4802009478	04-0034-08	6,00	асфальт	открытая	зеленые насаждения	1	1,10	пластик	-	-	-	0	-	-	существующая	Да
4511	Грязинский муниципальный район	с. Княжая Байгора	Пролетарская	39	-	52.365939	40.037931	ЮЛ	Администрация Княжебайгорского сельсовета	4802002497	1024800524913	ООО "Чистый город"	4802009478	04-0035-08	6,00	асфальт	открытая	зеленые насаждения	1	1,10	пластик	-	-	-	0	-	-	существующая	Да
4512	Грязинский муниципальный район	с. Княжая Байгора	Пушкина	1	А	52.377644	40.012557	ЮЛ	Администрация Княжебайгорского сельсовета	4802002497	1024800524913	ООО "Чистый город"	4802009478	04-0036-08	6,00	асфальт	открытая	зеленые насаждения	1	1,10	пластик	-	-	-	0	-	-	существующая	Да
4513	Грязинский муниципальный район	с. Княжая Байгора	Сибирь	3	-	52.385593	39.998992	ЮЛ	Администрация Княжебайгорского сельсовета	4802002497	1024800524913	ООО "Чистый город"	4802009478	04-0037-08	6,00	бетон	открытая	зеленые насаждения	1	1,10	пластик	-	-	-	0	-	-	существующая	Да
4514	Грязинский муниципальный район	с. Княжая Байгора	Сибирь	26	-	52.39242	40.001306	ЮЛ	Администрация Княжебайгорского сельсовета	4802002497	1024800524913	ООО "Чистый город"	4802009478	04-0038-08	6,00	асфальт	открытая	зеленые насаждения	1	1,10	пластик	-	-	-	0	-	-	существующая	Да
4515	Грязинский муниципальный район	с. Княжая Байгора	Советская	-	-	52.385072	40.032458	ЮЛ	Администрация Княжебайгорского сельсовета	4802002497	1024800524913	ООО "Чистый город"	4802009478	04-0039-08	6,00	асфальт	открытая	зеленые насаждения	1	1,10	пластик	-	-	-	0	-	-	существующая	Да
4516	Грязинский муниципальный район	с. Княжая Байгора	Советская	-	-	52.383993	40.032214	ЮЛ	Администрация Княжебайгорского сельсовета	4802002497	1024800524913	ООО "Чистый город"	4802009478	04-0040-08	6,00	асфальт	открытая	зеленые насаждения	1	1,10	пластик	-	-	-	0	-	-	существующая	Да
4517	Грязинский муниципальный район	с. Княжая Байгора	Социалистическая	18	-	52.399075	40.016113	ЮЛ	Администрация Княжебайгорского сельсовета	4802002497	1024800524913	ООО "Чистый город"	4802009478	04-0043-08	6,00	асфальт	открытая	зеленые насаждения	1	1,10	пластик	-	-	-	0	-	-	существующая	Да
4518	Грязинский муниципальный район	д. Кубань	Лесная	17	-	52.409439	40.122209	ЮЛ	Администрация Княжебайгорского сельсовета	4802002497	1024800524913	ООО "Чистый город"	4802009478	04-0061-08	6,00	асфальт	открытая	зеленые насаждения	1	1,10	пластик	-	-	-	0	-	-	существующая	Да
4519	Грязинский муниципальный район	с. Княжая Байгора	Социалистическая	28	-	52.397607	40.019113	ЮЛ	Администрация Княжебайгорского сельсовета	4802002497	1024800524913	ООО "Чистый город"	4802009478	04-0044-08	6,00	асфальт	открытая	зеленые насаждения	1	1,10	пластик	-	-	-	0	-	-	существующая	Да
4520	Грязинский муниципальный район	с. Княжая Байгора	Средняя	2	Б	52.402679	40.003722	ЮЛ	Администрация Княжебайгорского сельсовета	4802002497	1024800524913	ООО "Чистый город"	4802009478	04-0045-08	6,00	асфальт	открытая	зеленые насаждения	1	1,10	пластик	-	-	-	0	-	-	существующая	Да
4521	Грязинский муниципальный район	с. Княжая Байгора	Средняя	4	-	52.39413	40.017549	ЮЛ	Администрация Княжебайгорского сельсовета	4802002497	1024800524913	ООО "Чистый город"	4802009478	04-0046-08	6,00	асфальт	открытая	зеленые насаждения	1	1,10	пластик	-	-	-	0	-	-	существующая	Да
4522	Грязинский муниципальный район	с. Княжая Байгора	Средняя	13	2	52.396062	40.013780	ЮЛ	Администрация Княжебайгорского сельсовета	4802002497	1024800524913	ООО "Чистый город"	4802009478	04-0047-08	6,00	асфальт	открытая	зеленые насаждения	1	1,10	пластик	-	-	-	0	-	-	существующая	Да
4523	Грязинский муниципальный район	с. Княжая Байгора	Щеглова	3	-	52.382787	40.041115	ЮЛ	Администрация Княжебайгорского сельсовета	4802002497	1024800524913	ООО "Чистый город"	4802009478	04-0048-08	6,00	асфальт	открытая	зеленые насаждения	1	1,10	пластик	-	-	-	0	-	-	существующая	Да
4524	Грязинский муниципальный район	с. Княжая Байгора	Щеглова	17	-	52.37762	40.054066	ЮЛ	Администрация Княжебайгорского сельсовета	4802002497	1024800524913	ООО "Чистый город"	4802009478	04-0049-08	6,00	асфальт	открытая	зеленые насаждения	1	1,10	пластик	-	-	-	0	-	-	существующая	Да
4525	Грязинский муниципальный район	с. Княжая Байгора	Щеглова	35	-	52.379691	40.048769	ЮЛ	Администрация Княжебайгорского сельсовета	4802002497	1024800524913	ООО "Чистый город"	4802009478	04-0050-08	6,00	асфальт	открытая	зеленые насаждения	1	1,10	пластик	-	-	-	0	-	-	существующая	Да
4526	Грязинский муниципальный район	с. Княжая Байгора	кладбище-1	-	-	52.388221	40.035617	ЮЛ	Администрация Княжебайгорского сельсовета	4802002497	1024800524913	ООО "Чистый город"	4802009478	04-0051-08	4,00	грунт	открытая	зеленые насаждения	-	-	-	-	-	-	1	8,00	металл	существующая	Да
4527	Измалковский муниципальный округ	д. Чаплыгино	Светлая	29	-	52.676947	38.200587	нет данных	нет данных	-	-	ООО "ТЭКО-Сервис"	6829005315	-	0,80	бетон	Открытая	данные отсутствуют	1	0,75	Металл	-	-	-	0	-	-	существующая	Нет
4528	Грязинский муниципальный район	с. Княжая Байгора	кладбище-2	-	-	52.387641	40.034468	ЮЛ	Администрация Княжебайгорского сельсовета	4802002497	1024800524913	ООО "Чистый город"	4802009478	04-0052-08	4,00	железобетон	открытая	Металл	-	-	-	-	-	-	1	8,00	металл	существующая	Да
4529	Грязинский муниципальный район	с. Княжая Байгора	кладбище-3	-	-	52.388165	40.033652	ЮЛ	Администрация Княжебайгорского сельсовета	4802002497	1024800524913	ООО "Чистый город"	4802009478	04-0053-08	4,00	железобетон	открытая	Металл	-	-	-	-	-	-	1	8,00	металл	существующая	Да
4530	Грязинский муниципальный район	с. Княжая Байгора	кладбище-4	-	-	52.388893	40.033470	ЮЛ	Администрация Княжебайгорского сельсовета	4802002497	1024800524913	ООО "Чистый город"	4802009478	04-0054-08	4,00	железобетон	открытая	Металл	-	-	-	-	-	-	1	8,00	металл	существующая	Да
4531	Грязинский муниципальный район	с. Княжая Байгора	кладбище-5	-	-	52.389658	40.034670	ЮЛ	Администрация Княжебайгорского сельсовета	4802002497	1024800524913	ООО "Чистый город"	4802009478	04-0055-08	4,00	железобетон	открытая	Металл	-	-	-	-	-	-	1	8,00	металл	существующая	Да
4532	Грязинский муниципальный район	д. Кубань	Восточная	6	-	52.405607	40.123853	ЮЛ	Администрация Княжебайгорского сельсовета	4802002497	1024800524913	ООО "Чистый город"	4802009478	04-0056-08	6,00	асфальт	открытая	зеленые насаждения	1	1,10	пластик	-	-	-	0	-	-	существующая	Да
4533	Грязинский муниципальный район	с. Петровка	Садовая	-	-	52.49384	40.125983	ЮЛ	Администрация Петровского сельсовета	480282052944	1024800524484	ООО "Чистый город"	4802009478	04-0062-11	2,00	асфальт	открытая	Без ограждения	1	1,10	пластик	-	-	-	0	-	-	существующая	Да
4534	Грязинский муниципальный район	д. Кубань	Дорожная	5	-	52.412084	40.122507	ЮЛ	Администрация Княжебайгорского сельсовета	4802002497	1024800524913	ООО "Чистый город"	4802009478	04-0057-08	6,00	асфальт	открытая	зеленые насаждения	1	1,10	пластик	-	-	-	0	-	-	существующая	Да

Приложение 1 к приказу управления экологии и природных ресурсов Липецкой области
«Приложение А6. Реестр контейнерных площадок (по данным ОМС)

№ п/п	Данные о нахождении мест (площадок) накопления твердых коммунальных отходов							Данные о собственниках мест (площадок) накопления твердых коммунальных отходов				Организация (ИП), оказывающая услуги по сбору и транспортированию ТКО		Данные о технических характеристиках мест (площадок) накопления твердых коммунальных отходов					Контейнеры для несортированных отходов			Контейнеры для утилизируемых отходов (раздельный сбор)			Контейнеры для сбора крупногабаритных отходов			Статус (существующая/планируемая)	Совместное использование с другими МКД
	Муниципальное образование	Населенный пункт	Улица	Дом	Корпус/Строение	Широта	Долгота	Организационно-правовая форма балансодержателя (юридическое лицо - ЮЛ; индивидуальный предприниматель - ИП; физическое лицо - ФЛ)	для ЮЛ - Полное наименование организации для ИП - Фамилия, Имя, Отчество для ФЛ - Фамилия, Имя, Отчество	ИНН	ОГРН	Наименование	ИНН	Номер контейнерной площадки	Площадь, кв.м.	Тип подстилающей поверхности	Вид площадки	Материал ограждения	Кол-во	Емкость (отдельного контейнера)	Материал контейнера	Кол-во	Емкость (отдельного контейнера)	Материал контейнера	Кол-во	Емкость (отдельного контейнера) м3	Материал контейнера		
4535	Грязинский муниципальный район	д. Кубань	Зеленая	1	А	52.406124	40.116231	ЮЛ	ООО "Грязинский Агрокомплекс"	4802009012	1054800048456	ООО "Чистый город"	4802009478	04-0058-08	6,00	асфальт	открытая	зеленые насаждения	2	1,10	пластик	-	-	-	0	-	-	существующая	Да
4536	Грязинский муниципальный район	д. Кубань	Лесная	1	-	52.408795	40.118096	ЮЛ	Администрация Княжебайгорского сельсовета	4802002497	1024800524913	ООО "Чистый город"	4802009478	04-0059-08	12,00	асфальт	открытая	зеленые насаждения	3	1,10	пластик	-	-	-	0	-	-	существующая	Да
4537	Грязинский муниципальный район	д. Кубань	Лесная	2	-	52.406715	40.117660	ЮЛ	Администрация Княжебайгорского сельсовета	4802002497	1024800524913	ООО "Чистый город"	4802009478	04-0060-08	6,00	асфальт	открытая	зеленые насаждения	1	1,10	пластик	-	-	-	0	-	-	существующая	Да
4538	Грязинский муниципальный район	д. Кубань	Лесная,школа	-	-	52.410908	40.122787	ЮЛ	Администрация Княжебайгорского сельсовета	4802002497	1024800524913	ООО "Чистый город"	4802009478	04-0062-08	6,00	асфальт	открытая	зеленые насаждения	1	1,10	пластик	-	-	-	0	-	-	существующая	Да
4539	Грязинский муниципальный район	д. Кубань	Лесная, садик	-	-	52.409745	40.121324	ЮЛ	Администрация Княжебайгорского сельсовета	4802002497	1024800524913	ООО "Чистый город"	4802009478	04-0063-08	6,00	асфальт	открытая	зеленые насаждения	1	1,10	пластик	-	-	-	0	-	-	существующая	Да
4540	Грязинский муниципальный район	д. Кубань	Мира	25	-	52.412872	40.123849	ЮЛ	Администрация Княжебайгорского сельсовета	4802002497	1024800524913	ООО "Чистый город"	4802009478	04-0064-08	6,00	асфальт	открытая	зеленые насаждения	2	1,10	пластик	-	-	-	0	-	-	существующая	Да
4541	Грязинский муниципальный район	д. Кубань	Новая	7	-	52.411611	40.119321	ЮЛ	Администрация Княжебайгорского сельсовета	4802002497	1024800524913	ООО "Чистый город"	4802009478	04-0065-08	6,00	асфальт	открытая	Металл	1	1,10	пластик	-	-	-	0	-	-	существующая	Да
4542	Грязинский муниципальный район	д. Кубань	Новая	33	-	52.413113	40.120157	ЮЛ	Администрация Княжебайгорского сельсовета	4802002497	1024800524913	ООО "Чистый город"	4802009478	04-0066-08	6,00	асфальт	открытая	зеленые насаждения	1	1,10	пластик	-	-	-	0	-	-	существующая	Да
4543	Грязинский муниципальный район	д. Кубань	Полевая	8	-	52.407966	40.124111	ЮЛ	Администрация Княжебайгорского сельсовета	4802002497	1024800524913	ООО "Чистый город"	4802009478	04-0067-08	6,00	асфальт	открытая	зеленые насаждения	1	1,10	пластик	-	-	-	0	-	-	существующая	Да
4544	Грязинский муниципальный район	д. Кубань	Средняя	-	-	52.406116	40.119005	ЮЛ	Администрация Княжебайгорского сельсовета	4802002497	1024800524913	ООО "Чистый город"	4802009478	04-0068-08	6,00	асфальт	открытая	зеленые насаждения	2	1,10	пластик	-	-	-	0	-	-	существующая	Да
4545	Грязинский муниципальный район	д. Кубань	Степная	6	-	52.413633	40.124911	ЮЛ	Администрация Княжебайгорского сельсовета	4802002497	1024800524913	ООО "Чистый город"	4802009478	04-0069-08	6,00	асфальт	открытая	зеленые насаждения	1	1,10	пластик	-	-	-	0	-	-	существующая	Да
4546	Грязинский муниципальный район	пос. Роза	Советская	13	-	52.429512	40.120472	ЮЛ	Администрация Княжебайгорского сельсовета	4802002497	1024800524913	ООО "Чистый город"	4802009478	04-0080-08	6,00	асфальт	открытая	Металл	1	1,10	пластик	-	-	-	0	-	-	существующая	Да
4547	Грязинский муниципальный район	д. Кубань	Центральная	5	-	52.404583	40.119977	ЮЛ	Администрация Княжебайгорского сельсовета	4802002497	1024800524913	ООО "Чистый город"	4802009478	04-0070-08	6,00	асфальт	открытая	зеленые насаждения	1	1,10	пластик	-	-	-	0	-	-	существующая	Да
4548	Грязинский муниципальный район	д. Кубань	Центральная	17	-	52.40328	40.125655	ЮЛ	Администрация Княжебайгорского сельсовета	4802002497	1024800524913	ООО "Чистый город"	4802009478	04-0071-08	6,00	асфальт	открытая	зеленые насаждения	1	1,10	пластик	-	-	-	0	-	-	существующая	Да
4549	Грязинский муниципальный район	ж/д ст. Байгора	Железнодорожная	-	-	52.412092	40.103629	ЮЛ	Администрация Княжебайгорского сельсовета	4802002497	1024800524913	ООО "Чистый город"	4802009478	04-0072-08	6,00	грунт	открытая	зеленые насаждения	1	1,10	пластик	-	-	-	0	-	-	существующая	Да
4550	Грязинский муниципальный район	ж/д ст. Байгора	Центральная	2	-	52.412433	40.100770	ЮЛ	Администрация Княжебайгорского сельсовета	4802002497	1024800524913	ООО "Чистый город"	4802009478	04-0073-08	6,00	асфальт	открытая	зеленые насаждения	1	1,10	пластик	-	-	-	0	-	-	существующая	Да
4551	Грязинский муниципальный район	с. Синявка	кладбище	-	-	52.423319	40.009606	ЮЛ	Администрация Кузовского сельсовета	4802001729	1024800524231	ООО "Чистый город"	4802009478	04-0054-10	6,00	грунт	открытая	Без ограждения	-	-	-	-	-	-	1	8,00	металл	существующая	Да
4552	Грязинский муниципальный район	ж/д ст. Байгора	Центральная	10	-	52.410692	40.102951	ЮЛ	Администрация Княжебайгорского сельсовета	4802002497	1024800524913	ООО "Чистый город"	4802009478	04-0074-08	6,00	асфальт	открытая	зеленые насаждения	1	1,10	пластик	-	-	-	0	-	-	существующая	Да
4553	Грязинский муниципальный район	ж/д ст. Байгора	Центральная	26	-	52.408223	40.106768	ЮЛ	Администрация Княжебайгорского сельсовета	4802002497	1024800524913	ООО "Чистый город"	4802009478	04-0075-08	6,00	асфальт	открытая	зеленые насаждения	1	1,10	пластик	-	-	-	0	-	-	существующая	Да
4554	Грязинский муниципальный район	ж/д ст. Байгора	Центральная	32	-	52.406103	40.110086	ЮЛ	Администрация Княжебайгорского сельсовета	4802002497	1024800524913	ООО "Чистый город"	4802009478	04-0076-08	6,00	грунт	открытая	Без ограждения	1	1,10	пластик	-	-	-	0	-	-	существующая	Да
4555	Грязинский муниципальный район	пос. Роза	Гагарина	3	А	52.427591	40.124755	ЮЛ	Администрация Княжебайгорского сельсовета	4802002497	1024800524913	ООО "Чистый город"	4802009478	04-0077-08	6,00	асфальт	открытая	Металл	1	1,10	пластик	-	-	-	0	-	-	существующая	Да
4556	Грязинский муниципальный район	пос. Роза	Мира	3	А	52.428541	40.123313	ЮЛ	Администрация Княжебайгорского сельсовета	4802002497	1024800524913	ООО "Чистый город"	4802009478	04-0078-08	6,00	асфальт	открытая	зеленые насаждения	1	1,10	пластик	-	-	-	0	-	-	существующая	Да
4557	Грязинский муниципальный район	пос. Роза	Советская	1	-	52.427426	40.119254	ЮЛ	Администрация Княжебайгорского сельсовета	4802002497	1024800524913	ООО "Чистый город"	4802009478	04-0079-08	6,00	грунт	открытая	Без ограждения	1	1,10	пластик	-	-	-	0	-	-	существующая	Да
4558	Грязинский муниципальный район	с. Коробовка	26-го Партсъезда	18	-	52.33406	40.060978	ЮЛ	Администрация Коробовского сельсовета	4802003074	1024800524495	ООО "Чистый город"	4802009478	04-0001-09	6,00	асфальт	открытая	зеленые насаждения	2	1,10	пластик	-	-	-	0	-	-	существующая	Да
4559	Грязинский муниципальный район	с. Коробовка	26-го Партсъезда	30	-	52.333354	40.061661	ЮЛ	Администрация Коробовского сельсовета	4802003074	1024800524495	ООО "Чистый город"	4802009478	04-0002-09	2,00	асфальт	открытая	зеленые насаждения	1	1,10	пластик	-	-	-	0	-	-	существующая	Да
4560	Грязинский муниципальный район	с. Коробовка	26-го Партсъезда	34	-	52.330506	40.061589	ЮЛ	Администрация Коробовского сельсовета	4802003074	1024800524495	ООО "Чистый город"	4802009478	04-0003-09	2,00	асфальт	открытая	зеленые насаждения	1	1,10	пластик	-	-	-	0	-	-	существующая	Да
4561	Грязинский муниципальный район	с. Коробовка	Зеленая	7	-	52.331849	40.065046	ЮЛ	Администрация Коробовского сельсовета	4802003074	1024800524495	ООО "Чистый город"	4802009478	04-0004-09	2,00	асфальт	открытая	зеленые насаждения	1	1,10	пластик	-	-	-	0	-	-	существующая	Да
4562	Грязинский муниципальный район	с. Коробовка	Зеленая напротив	14	-	52.327684	40.066687	ЮЛ	Администрация Коробовского сельсовета	4802003074	1024800524495	ООО "Чистый город"	4802009478	04-0005-09	2,00	асфальт	открытая	зеленые насаждения	1	1,10	пластик	-	-	-	0	-	-	существующая	Да
4563	Грязинский муниципальный район	с. Коробовка	Зеленая между д19 и 21	-	-	52.329226	40.066439	ЮЛ	Администрация Коробовского сельсовета	4802003074	1024800524495	ООО "Чистый город"	4802009478	04-0006-09	2,00	асфальт	открытая	зеленые насаждения	1	1,10	пластик	-	-	-	0	-	-	существующая	Да
4564	Грязинский муниципальный район	с. Коробовка	Зеленая	33	-	52.325601	40.066943	ЮЛ	Администрация Коробовского сельсовета	4802003074	1024800524495	ООО "Чистый город"	4802009478	04-0007-09	2,00	асфальт	открытая	зеленые насаждения	1	1,10	пластик	-	-	-	0	-	-	существующая	Да
4565	Грязинский муниципальный район	с. Коробовка	Зеленая	34	-	52.323613	40.066934	ЮЛ	Администрация Коробовского сельсовета	4802003074	1024800524495	ООО "Чистый город"	4802009478	04-0008-09	2,00	асфальт	открытая	зеленые насаждения	1	1,10	пластик	-	-	-	0	-	-	существующая	Да

Приложение 1 к приказу управления экологии и природных ресурсов Липецкой области
«Приложение А6. Реестр контейнерных площадок (по данным ОМС)

№ п/п	Данные о нахождении мест (площадок) накопления твердых коммунальных отходов							Данные о собственниках мест (площадок) накопления твердых коммунальных отходов				Организация (ИП), оказывающая услуги по сбору и транспортированию ТКО		Данные о технических характеристиках мест (площадок) накопления твердых коммунальных отходов					Контейнеры для несортированных отходов			Контейнеры для утилизируемых отходов (раздельный сбор)			Контейнеры для сбора крупногабаритных отходов			Статус (существующая/планируемая)	Совместное использование с другими МКД
	Муниципальное образование	Населенный пункт	Улица	Дом	Корпус/Строение	Широта	Долгота	Организационно-правовая форма балансодержателя (юридическое лицо - ЮЛ; индивидуальный предприниматель - ИП; физическое лицо - ФЛ)	для ЮЛ - Полное наименование организации для ИП - Фамилия, Имя, Отчество для ФЛ - Фамилия, Имя, Отчество	ИНН	ОГРН	Наименование	ИНН	Номер контейнерной площадки	Площадь, кв.м.	Тип подстилающей поверхности	Вид площадки	Материал ограждения	Кол-во	Емкость (отдельного контейнера)	Материал контейнера	Кол-во	Емкость (отдельного контейнера)	Материал контейнера	Кол-во	Емкость (отдельного контейнера) м3	Материал контейнера		
4566	Грязинский муниципальный район	с. Коробовка	Лесная	-	-	52.336232	40.056183	ЮЛ	Администрация Коробовского сельсовета	4802003074	1024800524495	ООО "Чистый город"	4802009478	04-0009-09	2,00	асфальт	открытая	зеленые насаждения	1	1,10	пластик	-	-	-	0	-	-	существующая	Да
4567	Грязинский муниципальный район	с. Коробовка	Лесная	6	-	52.332657	40.057814	ЮЛ	Администрация Коробовского сельсовета	4802003074	1024800524495	ООО "Чистый город"	4802009478	04-0010-09	2,00	асфальт	открытая	зеленые насаждения	1	1,10	пластик	-	-	-	0	-	-	существующая	Да
4568	Грязинский муниципальный район	с. Коробовка	Лесная	7	-	52.338488	40.055930	ЮЛ	Администрация Коробовского сельсовета	4802003074	1024800524495	ООО "Чистый город"	4802009478	04-0011-09	2,00	асфальт	открытая	зеленые насаждения	1	1,10	пластик	-	-	-	0	-	-	существующая	Да
4569	Грязинский муниципальный район	с. Кузовка	Лесная	12	-	52.448317	39.987384	ЮЛ	Администрация Кузовского сельсовета	4802001729	1024800524231	ООО "Чистый город"	4802009478	04-0001-10	6,00	асфальт	открытая	зеленые насаждения	1	1,10	пластик	-	-	-	0	-	-	существующая	Да
4570	Грязинский муниципальный район	с. Коробовка	Лесная	14	-	52.330643	40.058779	ЮЛ	Администрация Коробовского сельсовета	4802003074	1024800524495	ООО "Чистый город"	4802009478	04-0012-09	2,00	асфальт	открытая	зеленые насаждения	1	1,10	пластик	-	-	-	0	-	-	существующая	Да
4571	Грязинский муниципальный район	с. Коробовка	Лесная	55	-	52.323623	40.060275	ЮЛ	Администрация Коробовского сельсовета	4802003074	1024800524495	ООО "Чистый город"	4802009478	04-0013-09	2,00	асфальт	открытая	зеленые насаждения	1	0,75	пластик	-	-	-	0	-	-	существующая	Да
4572	Грязинский муниципальный район	с. Коробовка	Лесная (столовая)	-	-	52.328169	40.059821	ЮЛ	Администрация Коробовского сельсовета	4802003074	1024800524495	ООО "Чистый город"	4802009478	04-0014-09	2,00	асфальт	открытая	зеленые насаждения	1	1,10	пластик	-	-	-	0	-	-	существующая	Да
4573	Грязинский муниципальный район	с. Коробовка	Полевая	8	-	52.334848	40.050297	ЮЛ	Администрация Коробовского сельсовета	4802003074	1024800524495	ООО "Чистый город"	4802009478	04-0015-09	2,00	асфальт	открытая	зеленые насаждения	1	0,75	пластик	-	-	-	0	-	-	существующая	Да
4574	Грязинский муниципальный район	с. Коробовка	Лесная	-	-	52.328671	40.055015	ЮЛ	Администрация Коробовского сельсовета	4802003074	1024800524495	ООО "Чистый город"	4802009478	04-0016-09	2,00	щебень	открытая	зеленые насаждения	1	0,75	пластик	-	-	-	0	-	-	существующая	Да
4575	Грязинский муниципальный район	с. Коробовка	Школьная	1	-	52.327896	40.063433	ЮЛ	Администрация Коробовского сельсовета	4802003074	1024800524495	ООО "Чистый город"	4802009478	04-0017-09	2,00	асфальт	открытая	зеленые насаждения	1	1,10	пластик	-	-	-	0	-	-	существующая	Да
4576	Грязинский муниципальный район	с. Коробовка	Школьная	1	А	52.328911	40.061558	ЮЛ	Администрация Коробовского сельсовета	4802003074	1024800524495	ООО "Чистый город"	4802009478	04-0018-09	2,00	асфальт	открытая	зеленые насаждения	1	1,10	пластик	-	-	-	0	-	-	существующая	Да
4577	Измалковский муниципальный округ	д. Барановка	Елецкая	3	-	52.67411	38.204297	нет данных	нет данных	-	-	ООО "ТЭКО-Сервис"	6829005315	-	1,60	бетон	Открытая	данные отсутствуют	1	0,75	Металл	-	-	-	0	-	-	существующая	Нет
4578	Грязинский муниципальный район	с. Коробовка	Школьная	9	-	52.326345	40.063649	ЮЛ	Администрация Коробовского сельсовета	4802003074	1024800524495	ООО "Чистый город"	4802009478	04-0019-09	2,00	асфальт	открытая	зеленые насаждения	1	1,10	пластик	-	-	-	0	-	-	существующая	Да
4579	Грязинский муниципальный район	с. Коробовка	Школьная	28	-	52.324665	40.063749	ЮЛ	Администрация Коробовского сельсовета	4802003074	1024800524495	ООО "Чистый город"	4802009478	04-0020-09	2,00	асфальт	открытая	зеленые насаждения	1	1,10	пластик	-	-	-	0	-	-	существующая	Да
4580	Грязинский муниципальный район	с. Коробовка	на кладбище	-	-	52.329884	40.070259	ЮЛ	Администрация Коробовского сельсовета	4802003074	1024800524495	ООО "Чистый город"	4802009478	04-0021-09	2,00	асфальт	открытая	зеленые насаждения	2	0,75	пластик	-	-	-	1	8,00	металл	существующая	Да
4581	Грязинский муниципальный район	с. Падворки	Гагарина в начале ицы у подстанции	-	-	52.339923	40.016860	ЮЛ	Администрация Коробовского сельсовета	4802003074	1024800524495	ООО "Чистый город"	4802009478	04-0022-09	2,00	асфальт	открытая	зеленые насаждения	1	1,10	пластик	-	-	-	0	-	-	существующая	Да
4582	Грязинский муниципальный район	с. Падворки	Дальняя	9	-	52.334061	40.028987	ЮЛ	Администрация Коробовского сельсовета	4802003074	1024800524495	ООО "Чистый город"	4802009478	04-0023-09	2,00	асфальт	открытая	зеленые насаждения	1	1,10	пластик	-	-	-	0	-	-	существующая	Да
4583	Грязинский муниципальный район	с. Падворки	Дальняя	21	-	52.330314	40.028136	ЮЛ	Администрация Коробовского сельсовета	4802003074	1024800524495	ООО "Чистый город"	4802009478	04-0024-09	2,00	асфальт	открытая	зеленые насаждения	1	1,10	пластик	-	-	-	0	-	-	существующая	Да
4584	Грязинский муниципальный район	с. Падворки	Дальняя	27	-	52.327785	40.027061	ЮЛ	МБОУ СОШ с.Коробовка	4802003074	1024800523340	ООО "Чистый город"	4802009478	04-0025-09	2,00	асфальт	открытая	зеленые насаждения	1	1,10	пластик	-	-	-	0	-	-	существующая	Да
4585	Грязинский муниципальный район	с. Падворки	Дальняя	30	-	52.324846	40.025698	ЮЛ	Администрация Коробовского сельсовета	4802003074	1024800524495	ООО "Чистый город"	4802009478	04-0026-09	2,00	асфальт	открытая	зеленые насаждения	1	1,10	пластик	-	-	-	0	-	-	существующая	Да
4586	Грязинский муниципальный район	с. Падворки	Колхозная	1	-	52.336348	40.029386	ЮЛ	Администрация Коробовского сельсовета	4802003074	1024800524495	ООО "Чистый город"	4802009478	04-0027-09	2,00	асфальт	открытая	зеленые насаждения	1	0,75	пластик	-	-	-	0	-	-	существующая	Да
4587	Грязинский муниципальный район	с. Падворки	Колхозная	9	-	52.335252	40.023891	ЮЛ	Администрация Коробовского сельсовета	4802003074	1024800524495	ООО "Чистый город"	4802009478	04-0028-09	2,00	асфальт	открытая	зеленые насаждения	1	1,10	пластик	-	-	-	0	-	-	существующая	Да
4588	Грязинский муниципальный район	с. Падворки	Колхозная	16	-	52.334699	40.020228	ЮЛ	Администрация Коробовского сельсовета	4802003074	1024800524495	ООО "Чистый город"	4802009478	04-0029-09	2,00	асфальт	открытая	зеленые насаждения	1	1,10	пластик	-	-	-	0	-	-	существующая	Да
4589	Грязинский муниципальный район	с. Падворки	Кочетовка	9	-	52.342228	40.027122	ЮЛ	Администрация Коробовского сельсовета	4802003074	1024800524495	ООО "Чистый город"	4802009478	04-0030-09	2,00	асфальт	открытая	зеленые насаждения	1	1,10	пластик	-	-	-	0	-	-	существующая	Да
4590	Грязинский муниципальный район	с. Падворки	Кочетовка	10	-	52.341837	40.019064	ЮЛ	Администрация Коробовского сельсовета	4802003074	1024800524495	ООО "Чистый город"	4802009478	04-0031-09	2,00	асфальт	открытая	зеленые насаждения	1	1,10	пластик	-	-	-	0	-	-	существующая	Да
4591	Грязинский муниципальный район	с. Падворки	Кочетовка	19	-	52.34205	40.022705	ЮЛ	Администрация Коробовского сельсовета	4802003074	1024800524495	ООО "Чистый город"	4802009478	04-0032-09	2,00	асфальт	открытая	зеленые насаждения	1	1,10	пластик	-	-	-	0	-	-	существующая	Да
4592	Грязинский муниципальный район	с. Падворки	Советская	11	-	52.339451	40.027273	ЮЛ	Администрация Коробовского сельсовета	4802003074	1024800524495	ООО "Чистый город"	4802009478	04-0033-09	2,00	асфальт	открытая	зеленые насаждения	1	1,10	пластик	-	-	-	0	-	-	существующая	Да
4593	Грязинский муниципальный район	с. Падворки	Советская	18	-	52.340183	40.031353	ЮЛ	Администрация Коробовского сельсовета	4802003074	1024800524495	ООО "Чистый город"	4802009478	04-0034-09	2,00	асфальт	открытая	зеленые насаждения	1	1,10	пластик	-	-	-	0	-	-	существующая	Да
4594	Грязинский муниципальный район	с. Падворки	Советская	21	-	52.338281	40.019658	ЮЛ	Администрация Коробовского сельсовета	4802003074	1024800524495	ООО "Чистый город"	4802009478	04-0035-09	2,00	асфальт	открытая	зеленые насаждения	1	1,10	пластик	-	-	-	0	-	-	существующая	Да
4595	Грязинский муниципальный район	с. Падворки	кладбище	-	-	52.33804	40.011460	ЮЛ	Администрация Коробовского сельсовета	4802003074	1024800524495	ООО "Чистый город"	4802009478	04-0036-09	6,00	грунт	открытая	зеленые насаждения	-	-	-	-	-	-	1	8,00	металл	существующая	Да
4596	Грязинский муниципальный район	пос. Красное Знамя	Лесная	-	-	52.30736	40.070941	ЮЛ	Администрация Коробовского сельсовета	4802003074	1024800524495	ООО "Чистый город"	4802009478	04-0037-09	2,00	асфальт	открытая	зеленые насаждения	1	0,75	пластик	-	-	-	0	-	-	существующая	Да

Приложение 1 к приказу управления экологии и природных ресурсов Липецкой области
«Приложение А6. Реестр контейнерных площадок (по данным ОМС)

№ п/п	Данные о нахождении мест (площадок) накопления твердых коммунальных отходов							Данные о собственниках мест (площадок) накопления твердых коммунальных отходов				Организация (ИП), оказывающая услуги по сбору и транспортированию ТКО		Данные о технических характеристиках мест (площадок) накопления твердых коммунальных отходов					Контейнеры для несортированных отходов			Контейнеры для утилизируемых отходов (раздельный сбор)			Контейнеры для сбора крупногабаритных отходов			Статус (существующая/планируемая)	Совместное использование с другими МКД
	Муниципальное образование	Населенный пункт	Улица	Дом	Корпус/Строение	Широта	Долгота	Организационно-правовая форма балансодержателя (юридическое лицо - ЮЛ; индивидуальный предприниматель - ИП; физическое лицо - ФЛ)	для ЮЛ - Полное наименование организации для ИП - Фамилия, Имя, Отчество для ФЛ - Фамилия, Имя, Отчество	ИНН	ОГРН	Наименование	ИНН	Номер контейнерной площадки	Площадь, кв.м.	Тип подстилающей поверхности	Вид площадки	Материал ограждения	Кол-во	Емкость (отдельного контейнера)	Материал контейнера	Кол-во	Емкость (отдельного контейнера)	Материал контейнера	Кол-во	Емкость (отдельного контейнера) м3	Материал контейнера		
4597	Грязинский муниципальный район	с. Сошки	Мира	1	-	52.35966	39.651557	ЮЛ	МБОУ СОШ с. Сошки	4802006269	1024800523890	ООО "Чистый город"	4802009478	04-0037-13	2,00	асфальт	открытая	Без ограждения	1	1,10	пластик	-	-	-	0	-	-	существующая	Нет
4598	Грязинский муниципальный район	с. Кузовка	Лесная	41	-	52.45388	39.980868	ЮЛ	Администрация Кузовского сельсовета	4802001729	1024800524231	ООО "Чистый город"	4802009478	04-0003-10	6,00	асфальт	открытая	зеленые насаждения	1	1,10	пластик	-	-	-	0	-	-	существующая	Да
4599	Грязинский муниципальный район	с. Кузовка	Лесная	55	-	52.457087	39.977710	ЮЛ	Администрация Кузовского сельсовета	4802001729	1024800524231	ООО "Чистый город"	4802009478	04-0004-10	6,00	асфальт	открытая	зеленые насаждения	1	1,10	пластик	-	-	-	0	-	-	существующая	Да
4600	Грязинский муниципальный район	с. Кузовка	Лесная	67	-	52.462554	39.976193	ЮЛ	Администрация Кузовского сельсовета	4802001729	1024800524231	ООО "Чистый город"	4802009478	04-0005-10	6,00	асфальт	открытая	зеленые насаждения	1	1,10	пластик	-	-	-	0	-	-	существующая	Да
4601	Грязинский муниципальный район	с. Кузовка	Центральная	26	-	52.456597	39.985953	ЮЛ	Администрация Кузовского сельсовета	4802001729	1024800524231	ООО "Чистый город"	4802009478	04-0006-10	6,00	асфальт	открытая	зеленые насаждения	1	1,10	пластик	-	-	-	0	-	-	существующая	Да
4602	Грязинский муниципальный район	с. Кузовка	Центральная	50	-	52.453035	39.987022	ЮЛ	Администрация Кузовского сельсовета	4802001729	1024800524231	ООО "Чистый город"	4802009478	04-0007-10	6,00	асфальт	открытая	зеленые насаждения	1	1,10	пластик	-	-	-	0	-	-	существующая	Да
4603	Грязинский муниципальный район	с. Кузовка	кладбище	-	-	52.4517	39.987415	ЮЛ	Администрация Кузовского сельсовета	4802001729	1024800524231	ООО "Чистый город"	4802009478	04-0008-10	6,00	железобетон	открытая	зеленые насаждения	-	-	-	-	-	-	1	8,00	металл	существующая	Да
4604	Грязинский муниципальный район	д. Зейделевка	Заречная	12	-	52.473514	39.987372	ЮЛ	Администрация Кузовского сельсовета	4802001729	1024800524231	ООО "Чистый город"	4802009478	04-0009-10	12,00	асфальт	открытая	зеленые насаждения	1	1,10	пластик	-	-	-	0	-	-	существующая	Да
4605	Грязинский муниципальный район	д. Александровка	Речная	14	-	52.440396	39.984656	ЮЛ	Администрация Кузовского сельсовета	4802001729	1024800524231	ООО "Чистый город"	4802009478	04-0010-10	6,00	асфальт	открытая	зеленые насаждения	1	1,10	пластик	-	-	-	0	-	-	существующая	Да
4606	Грязинский муниципальный район	д. Красногорка	Ленина	18	-	52.449202	39.977387	ЮЛ	Администрация Кузовского сельсовета	4802001729	1024800524231	ООО "Чистый город"	4802009478	04-0011-10	6,00	асфальт	открытая	зеленые насаждения	2	1,10	пластик	-	-	-	0	-	-	существующая	Да
4607	Грязинский муниципальный район	д. Красногорка	Ленина	26	-	52.453279	39.978946	ЮЛ	Администрация Кузовского сельсовета	4802001729	1024800524231	ООО "Чистый город"	4802009478	04-0012-10	6,00	асфальт	открытая	зеленые насаждения	1	1,10	пластик	-	-	-	0	-	-	существующая	Да
4608	Грязинский муниципальный район	д. Красногорка	Никольская	21	-	52.445149	39.968114	ЮЛ	Администрация Кузовского сельсовета	4802001729	1024800524231	ООО "Чистый город"	4802009478	04-0013-10	6,00	асфальт	открытая	зеленые насаждения	1	1,10	пластик	-	-	-	0	-	-	существующая	Да
4609	Грязинский муниципальный район	д. Красногорка	Казанская	1	-	52.44506	39.972182	ЮЛ	Администрация Кузовского сельсовета	4802001729	1024800524231	ООО "Чистый город"	4802009478	04-0014-10	6,00	грунт	открытая	зеленые насаждения	2	1,10	пластик	-	-	-	0	-	-	существующая	Да
4610	Грязинский муниципальный район	д. Красногорка	Казанская	30	-	52.443707	39.966366	ЮЛ	Администрация Кузовского сельсовета	4802001729	1024800524231	ООО "Чистый город"	4802009478	04-0015-10	6,00	асфальт	открытая	зеленые насаждения	1	1,10	пластик	-	-	-	0	-	-	существующая	Да
4611	Грязинский муниципальный район	д. Красногорка	Покровская	32	-	52.442903	39.966656	ЮЛ	Администрация Кузовского сельсовета	4802001729	1024800524231	ООО "Чистый город"	4802009478	04-0016-10	6,00	асфальт	открытая	зеленые насаждения	1	1,10	пластик	-	-	-	0	-	-	существующая	Да
4612	Грязинский муниципальный район	д. Красногорка	Успенская	1	-	52.443494	39.973131	ЮЛ	Администрация Кузовского сельсовета	4802001729	1024800524231	ООО "Чистый город"	4802009478	04-0017-10	6,00	грунт	открытая	зеленые насаждения	1	1,10	пластик	-	-	-	0	-	-	существующая	Да
4613	Грязинский муниципальный район	д. Красногорка	Успенская	32	-	52.442108	39.967128	ЮЛ	Администрация Кузовского сельсовета	4802001729	1024800524231	ООО "Чистый город"	4802009478	04-0018-10	6,00	асфальт	открытая	зеленые насаждения	1	1,10	пластик	-	-	-	0	-	-	существующая	Да
4614	Грязинский муниципальный район	д. Красногорка	Грязинская	34	-	52.44131	39.967482	ЮЛ	Администрация Кузовского сельсовета	4802001729	1024800524231	ООО "Чистый город"	4802009478	04-0019-10	6,00	асфальт	открытая	зеленые насаждения	1	1,10	пластик	-	-	-	0	-	-	существующая	Да
4615	Грязинский муниципальный район	д. Красногорка	Липецкая	1	-	52.441904	39.974070	ЮЛ	Администрация Кузовского сельсовета	4802001729	1024800524231	ООО "Чистый город"	4802009478	04-0020-10	6,00	грунт	открытая	зеленые насаждения	1	1,10	пластик	-	-	-	0	-	-	существующая	Да
4616	Грязинский муниципальный район	д. Красногорка	Липецкая	28	-	52.440505	39.968038	ЮЛ	Администрация Кузовского сельсовета	4802001729	1024800524231	ООО "Чистый город"	4802009478	04-0021-10	6,00	асфальт	открытая	зеленые насаждения	1	1,10	пластик	-	-	-	0	-	-	существующая	Да
4617	Грязинский муниципальный район	д. Красногорка	Набережная	9	-	52.442539	39.977710	ЮЛ	Администрация Кузовского сельсовета	4802001729	1024800524231	ООО "Чистый город"	4802009478	04-0022-10	6,00	асфальт	открытая	зеленые насаждения	1	1,10	пластик	-	-	-	0	-	-	существующая	Да
4618	Грязинский муниципальный район	д. Красногорка	Набережная	20	А	52.445348	39.976185	ЮЛ	Администрация Кузовского сельсовета	4802001729	1024800524231	ООО "Чистый город"	4802009478	04-0023-10	6,00	асфальт	открытая	Без ограждения	1	1,10	пластик	-	-	-	0	-	-	существующая	Да
4619	Грязинский муниципальный район	д. Красногорка	Набережная	23	А	52.445937	39.973766	ЮЛ	Администрация Кузовского сельсовета	4802001729	1024800524231	ООО "Чистый город"	4802009478	04-0024-10	6,00	грунт	открытая	Без ограждения	2	1,10	пластик	-	-	-	0	-	-	существующая	Да
4620	Грязинский муниципальный район	д. Красногорка	Набережная	45	-	52.448445	39.980643	ЮЛ	Администрация Кузовского сельсовета	4802001729	1024800524231	ООО "Чистый город"	4802009478	04-0025-10	6,00	асфальт	открытая	зеленые насаждения	1	1,10	пластик	-	-	-	0	-	-	существующая	Да
4621	Грязинский муниципальный район	д. Красные Выселки	Гагарина	11	-	52.434401	39.990356	ЮЛ	Администрация Кузовского сельсовета	4802001729	1024800524231	ООО "Чистый город"	4802009478	04-0026-10	6,00	асфальт	открытая	зеленые насаждения	1	1,10	пластик	-	-	-	0	-	-	существующая	Да
4622	Грязинский муниципальный район	д. Красные Выселки	Гагарина	22	А	52.429866	39.992198	ЮЛ	Администрация Кузовского сельсовета	4802001729	1024800524231	ООО "Чистый город"	4802009478	04-0027-10	6,00	асфальт	открытая	зеленые насаждения	1	1,10	пластик	-	-	-	0	-	-	существующая	Да
4623	Грязинский муниципальный район	д. Красные Выселки	Садовая	9	-	52.420898	39.995394	ЮЛ	Администрация Кузовского сельсовета	4802001729	1024800524231	ООО "Чистый город"	4802009478	04-0028-10	6,00	асфальт	открытая	зеленые насаждения	1	1,10	пластик	-	-	-	0	-	-	существующая	Да
4624	Грязинский муниципальный район	пос. Светлая Поляна	Авиационная	17	-	52.451664	39.943501	ЮЛ	Администрация Кузовского сельсовета	4802001729	1024800524231	ООО "Чистый город"	4802009478	04-0030-10	12,00	асфальт	открытая	зеленые насаждения	2	1,00	пластик	1	1	металл	0	-	-	существующая	Да
4625	Грязинский муниципальный район	пос. Светлая Поляна	Авиационная	42	-	52.449668	39.940026	ЮЛ	Администрация Кузовского сельсовета	4802001729	1024800524231	ООО "Чистый город"	4802009478	04-0031-10	12,00	асфальт	открытая	зеленые насаждения	3	1,00	пластик	1	0.9	металл	0	-	-	существующая	Да
4626	Грязинский муниципальный район	пос. Светлая Поляна	Авиационная	65	-	52.44777	39.936565	ЮЛ	Администрация Кузовского сельсовета	4802001729	1024800524231	ООО "Чистый город"	4802009478	04-0032-10	12,00	асфальт	открытая	зеленые насаждения	3	1,00	пластик	1	0.9	металл	0	-	-	существующая	Да
4627	Грязинский муниципальный район	с. Синявка	Зеленая	2	-	52.420898	39.995394	ЮЛ	Администрация Кузовского сельсовета	4802001729	1024800524231	ООО "Чистый город"	4802009478	04-0033-10	6,00	асфальт	открытая	зеленые насаждения	1	1,10	пластик	-	-	-	0	-	-	существующая	Да

Приложение 1 к приказу управления экологии и природных ресурсов Липецкой области
«Приложение А6. Реестр контейнерных площадок (по данным ОМС)

№ п/п	Данные о нахождении мест (площадок) накопления твердых коммунальных отходов							Данные о собственниках мест (площадок) накопления твердых коммунальных отходов				Организация (ИП), оказывающая услуги по сбору и транспортированию ТКО		Данные о технических характеристиках мест (площадок) накопления твердых коммунальных отходов					Контейнеры для несортированных отходов			Контейнеры для утилизируемых отходов (раздельный сбор)			Контейнеры для сбора крупногабаритных отходов			Статус (существующая/планируемая)	Совместное использование с другими МКД
	Муниципальное образование	Населенный пункт	Улица	Дом	Корпус/Строение	Широта	Долгота	Организационно-правовая форма балансодержателя (юридическое лицо - ЮЛ; индивидуальный предприниматель - ИП; физическое лицо - ФЛ)	для ЮЛ - Полное наименование организации для ИП - Фамилия, Имя, Отчество для ФЛ - Фамилия, Имя, Отчество	ИНН	ОГРН	Наименование	ИНН	Номер контейнерной площадки	Площадь, кв.м.	Тип подстилающей поверхности	Вид площадки	Материал ограждения	Кол-во	Емкость (отдельного контейнера)	Материал контейнера	Кол-во	Емкость (отдельного контейнера)	Материал контейнера	Кол-во	Емкость (отдельного контейнера) м3	Материал контейнера		
4628	Грязинский муниципальный район	с. Синявка	Комсомольская	1	а	52.428112	40.001778	ЮЛ	Администрация Кузовского сельсовета	4802001729	1024800524231	ООО "Чистый город"	4802009478	04-0034-10	6,00	асфальт	открытая	зеленые насаждения	1	1,10	пластик	-	-	-	0	-	-	существующая	Да
4629	Грязинский муниципальный район	с. Синявка	Комсомольская	11	-	52.426191	40.002844	ЮЛ	Администрация Кузовского сельсовета	4802001729	1024800524231	ООО "Чистый город"	4802009478	04-0035-10	12,00	асфальт	открытая	зеленые насаждения	1	1,10	пластик	-	-	-	0	-	-	существующая	Да
4630	Грязинский муниципальный район	с. Синявка	Комсомольская	21	-	52.422125	40.004117	ЮЛ	Администрация Кузовского сельсовета	4802001729	1024800524231	ООО "Чистый город"	4802009478	04-0036-10	6,00	асфальт	открытая	зеленые насаждения	1	1,10	пластик	-	-	-	0	-	-	существующая	Да
4631	Грязинский муниципальный район	с. Синявка	Молодежная	10	-	52.420909	40.004147	ЮЛ	Администрация Кузовского сельсовета	4802001729	1024800524231	ООО "Чистый город"	4802009478	04-0037-10	6,00	асфальт	открытая	зеленые насаждения	2	1,10	пластик	-	-	-	0	-	-	существующая	Да
4632	Грязинский муниципальный район	с. Аннино	Социалистическая	3	А	52.486798	40.010596	ЮЛ	Администрация Петровского сельсовета	480282052944	1024800524484	ООО "Чистый город"	4802009478	04-0032-11	6,00	асфальт	открытая	Без ограждения	2	1,00	пластик	1	1	металл	0	-	-	существующая	Да
4633	Грязинский муниципальный район	с. Синявка	Пролетарская	13	-	52.419564	40.003197	ЮЛ	Администрация Кузовского сельсовета	4802001729	1024800524231	ООО "Чистый город"	4802009478	04-0038-10	6,00	асфальт	открытая	зеленые насаждения	1	1,10	пластик	-	-	-	0	-	-	существующая	Да
4634	Грязинский муниципальный район	с. Синявка	Пролетарская	18	-	52.419521	40.000066	ЮЛ	ООО "Грязинский Агрокомплекс"	4802009012	1054800048456	ООО "Чистый город"	4802009478	04-0039-10	2,00	асфальт	открытая	Без ограждения	3	1,10	пластик	-	-	-	0	-	-	существующая	Да
4635	Грязинский муниципальный район	с. Синявка	Пушкина	4	-	52.429986	40.005093	ЮЛ	Администрация Кузовского сельсовета	4802001729	1024800524231	ООО "Чистый город"	4802009478	04-0040-10	6,00	асфальт	открытая	зеленые насаждения	1	1,10	пластик	-	-	-	0	-	-	существующая	Да
4636	Грязинский муниципальный район	с. Синявка	Пушкина	11	-	52.427384	40.005516	ЮЛ	Администрация Кузовского сельсовета	4802001729	1024800524231	ООО "Чистый город"	4802009478	04-0041-10	6,00	асфальт	открытая	зеленые насаждения	1	1,10	пластик	-	-	-	0	-	-	существующая	Да
4637	Грязинский муниципальный район	с. Синявка	Пушкина	23	-	52.424902	40.005949	ЮЛ	Администрация Кузовского сельсовета	4802001729	1024800524231	ООО "Чистый город"	4802009478	04-0042-10	6,00	асфальт	открытая	зеленые насаждения	1	1,10	пластик	-	-	-	0	-	-	существующая	Да
4638	Грязинский муниципальный район	с. Синявка	Советская	-	-	52.420934	40.000030	ЮЛ	Администрация Кузовского сельсовета	4802001729	1024800524231	ООО "Чистый город"	4802009478	04-0043-10	6,00	асфальт	открытая	зеленые насаждения	1	1,10	пластик	-	-	-	0	-	-	существующая	Да
4639	Грязинский муниципальный район	с. Синявка	Советская	21	-	52.42385	39.999507	ЮЛ	Администрация Кузовского сельсовета	4802001729	1024800524231	ООО "Чистый город"	4802009478	04-0044-10	6,00	асфальт	открытая	зеленые насаждения	1	1,10	пластик	-	-	-	0	-	-	существующая	Да
4640	Грязинский муниципальный район	с. Синявка	Советская	33	-	52.425764	39.998754	ЮЛ	Администрация Кузовского сельсовета	4802001729	1024800524231	ООО "Чистый город"	4802009478	04-0045-10	6,00	асфальт	открытая	зеленые насаждения	1	1,10	пластик	-	-	-	0	-	-	существующая	Да
4641	Грязинский муниципальный район	с. Синявка	Советская	51	-	52.429117	39.997967	ЮЛ	Администрация Кузовского сельсовета	4802001729	1024800524231	ООО "Чистый город"	4802009478	04-0046-10	6,00	асфальт	открытая	зеленые насаждения	1	1,10	пластик	-	-	-	0	-	-	существующая	Да
4642	Грязинский муниципальный район	с. Аннино	Свободы	-	-	52.489429	39.998378	ЮЛ	Администрация Петровского сельсовета	480282052944	1024800524484	ООО "Чистый город"	4802009478	04-0028-11	9,00	асфальт	открытая	Без ограждения	4	1,00	пластик	1	0.9	металл	0	-	-	существующая	Да
4643	Грязинский муниципальный район	с. Синявка	Советская	67	-	52.432617	39.996951	ЮЛ	Администрация Кузовского сельсовета	4802001729	1024800524231	ООО "Чистый город"	4802009478	04-0047-10	6,00	асфальт	открытая	зеленые насаждения	1	1,10	пластик	-	-	-	0	-	-	существующая	Да
4644	Грязинский муниципальный район	с. Синявка	Советская	90	-	52.436662	39.996549	ЮЛ	Администрация Кузовского сельсовета	4802001729	1024800524231	ООО "Чистый город"	4802009478	04-0048-10	2,00	асфальт	открытая	Без ограждения	1	1,10	пластик	-	-	-	0	-	-	существующая	Да
4645	Грязинский муниципальный район	с. Синявка	Советская	95	а	52.439155	39.996197	ЮЛ	Администрация Кузовского сельсовета	4802001729	1024800524231	ООО "Чистый город"	4802009478	04-0049-10	2,00	асфальт	открытая	Без ограждения	1	0,75	пластик	-	-	-	0	-	-	существующая	Да
4646	Грязинский муниципальный район	с. Синявка	Центральная	3	-	52.430054	40.000617	ЮЛ	Администрация Кузовского сельсовета	4802001729	1024800524231	ООО "Чистый город"	4802009478	04-0050-10	2,00	асфальт	открытая	Без ограждения	1	1,10	пластик	-	-	-	0	-	-	существующая	Да
4647	Грязинский муниципальный район	с. Синявка	Центральная	4	-	52.431454	40.000576	ЮЛ	МБОУ СОШ с.Синявка	4802006533	1024800523934	ООО "Чистый город"	4802009478	04-0051-10	2,00	асфальт	открытая	Без ограждения	1	1,10	пластик	-	-	-	0	-	-	существующая	Да
4648	Грязинский муниципальный район	с. Синявка	Центральная	6	-	52.428689	40.001444	ЮЛ	МБДОУ д/с Росточек с.Синявка	4802008749	1054800033320	ООО "Чистый город"	4802009478	04-0052-10	2,00	асфальт	открытая	Без ограждения	1	1,10	пластик	-	-	-	0	-	-	существующая	Да
4649	Грязинский муниципальный район	с. Синявка	Чапаева	4	-	52.427885	40.008166	ЮЛ	Администрация Кузовского сельсовета	4802001729	1024800524231	ООО "Чистый город"	4802009478	04-0053-10	6,00	асфальт	открытая	зеленые насаждения	1	1,10	пластик	-	-	-	0	-	-	существующая	Да
4650	Грязинский муниципальный район	с. Аннино	1 Мая на въезде у столба	-	-	52.481458	40.027066	ЮЛ	Администрация Петровского сельсовета	480282052944	1024800524484	ООО "Чистый город"	4802009478	04-0001-11	2,00	асфальт	открытая	Без ограждения	4	1,00	пластик	1	0.9	металл	0	-	-	существующая	Да
4651	Грязинский муниципальный район	с. Аннино	1 Мая в конце у оврага	-	-	52.476524	40.028362	ЮЛ	Администрация Петровского сельсовета	480282052944	1024800524484	ООО "Чистый город"	4802009478	04-0002-11	6,00	асфальт	открытая	Без ограждения	2	1,10	пластик	-	-	-	0	-	-	существующая	Да
4652	Грязинский муниципальный район	с. Аннино	Зеленая	1	-	52.488419	40.006246	ЮЛ	Администрация Петровского сельсовета	480282052944	1024800524484	ООО "Чистый город"	4802009478	04-0003-11	6,00	асфальт	открытая	Без ограждения	2	1,00	пластик	1	1	металл	0	-	-	существующая	Да
4653	Грязинский муниципальный район	с. Аннино	Зеленая	-	-	52.489637	40.008546	ЮЛ	Администрация Петровского сельсовета	480282052944	1024800524484	ООО "Чистый город"	4802009478	04-0004-11	9,00	асфальт	открытая	Без ограждения	3	1,10	пластик	-	-	-	0	-	-	существующая	Да
4654	Грязинский муниципальный район	с. Аннино	Ленина поворот на Зейделевку у башни	-	-	52.487745	40.005113	ЮЛ	Администрация Петровского сельсовета	480282052944	1024800524484	ООО "Чистый город"	4802009478	04-0005-11	9,00	асфальт	открытая	Без ограждения	3	1,00	пластик	1	0.9	металл	0	-	-	существующая	Да
4655	Грязинский муниципальный район	с. Аннино	Ленина напротив	3	Б	52.485348	40.002021	ЮЛ	Администрация Петровского сельсовета	480282052944	1024800524484	ООО "Чистый город"	4802009478	04-0006-11	6,00	асфальт	открытая	Без ограждения	2	1,10	пластик	-	-	-	0	-	-	существующая	Да
4656	Грязинский муниципальный район	с. Аннино	Луговая	-	-	52.479883	40.034773	ЮЛ	Администрация Петровского сельсовета	480282052944	1024800524484	ООО "Чистый город"	4802009478	04-0007-11	9,00	асфальт	открытая	Без ограждения	3	1,00	пластик	1	0.9	металл	0	-	-	существующая	Да
4657	Грязинский муниципальный район	с. Аннино	Молодежная	9	-	52.4807	40.024598	ЮЛ	Администрация Петровского сельсовета	480282052944	1024800524484	ООО "Чистый город"	4802009478	04-0008-11	2,00	асфальт	открытая	Без ограждения	1	1,10	пластик	-	-	-	0	-	-	существующая	Да
4658	Грязинский муниципальный район	с. Аннино	Социалистическая	3	-	52.485862	40.011064	ЮЛ	ЗАО СХП "Липецкрыбхоз"	4826064742	1024840830387	ООО "Чистый город"	4802009478	04-0033-11	6,00	асфальт	открытая	Без ограждения	2	1,00	пластик	1	1	металл	0	-	-	существующая	Да

Приложение 1 к приказу управления экологии и природных ресурсов Липецкой области
«Приложение А6. Реестр контейнерных площадок (по данным ОМС)

№ п/п	Данные о нахождении мест (площадок) накопления твердых коммунальных отходов							Данные о собственниках мест (площадок) накопления твердых коммунальных отходов				Организация (ИП), оказывающая услуги по сбору и транспортированию ТКО		Данные о технических характеристиках мест (площадок) накопления твердых коммунальных отходов					Контейнеры для несортированных отходов			Контейнеры для утилизируемых отходов (раздельный сбор)			Контейнеры для сбора крупногабаритных отходов			Статус (существующая/планируемая)	Совместное использование с другими МКД
	Муниципальное образование	Населенный пункт	Улица	Дом	Корпус/Строение	Широта	Долгота	Организационно-правовая форма балансодержателя (юридическое лицо - ЮЛ; индивидуальный предприниматель - ИП; физическое лицо - ФЛ)	для ЮЛ - Полное наименование организации для ИП - Фамилия, Имя, Отчество для ФЛ - Фамилия, Имя, Отчество	ИНН	ОГРН	Наименование	ИНН	Номер контейнерной площадки	Площадь, кв.м.	Тип подстилающей поверхности	Вид площадки	Материал ограждения	Кол-во	Емкость (отдельного контейнера)	Материал контейнера	Кол-во	Емкость (отдельного контейнера)	Материал контейнера	Кол-во	Емкость (отдельного контейнера) м3	Материал контейнера		
4659	Грязинский муниципальный район	с. Аннино	Молодежная в конце ицы	-	-	52.482099	40.021757	ЮЛ	Администрация Петровского сельсовета	4802820529 44	1024800524484	ООО "Чистый город"	4802009478	04-0009-11	6,00	асфальт	открытая	Без ограждения	2	1,10	пластик	-	-	-	0	-	-	существующая	Да
4660	Грязинский муниципальный район	с. Аннино	Набережная	69	А	52.479236	40.041171	ЮЛ	Администрация Петровского сельсовета	4802820529 44	1024800524484	ООО "Чистый город"	4802009478	04-0010-11	9,00	асфальт	открытая	Без ограждения	4	1,00	пластик	1	0.9	металл	0	-	-	существующая	Да
4661	Грязинский муниципальный район	с. Аннино	Набережная	115	А	52.483572	40.060418	ЮЛ	Администрация Петровского сельсовета	4802820529 44	1024800524484	ООО "Чистый город"	4802009478	04-0011-11	9,00	асфальт	открытая	Без ограждения	4	1,00	пластик	1	0.9	металл	0	-	-	существующая	Да
4662	Грязинский муниципальный район	с. Аннино	Набережная	146	-	52.480012	40.045140	ЮЛ	Администрация Петровского сельсовета	4802820529 44	1024800524484	ООО "Чистый город"	4802009478	04-0012-11	9,00	асфальт	открытая	Без ограждения	4	1,00	пластик	1	0.9	металл	0	-	-	существующая	Да
4663	Грязинский муниципальный район	с. Аннино	Набережная	155	-	52.487986	40.068592	ЮЛ	Администрация Петровского сельсовета	4802820529 44	1024800524484	ООО "Чистый город"	4802009478	04-0013-11	9,00	асфальт	открытая	Без ограждения	4	1,00	пластик	1	0.9	металл	0	-	-	существующая	Да
4664	Грязинский муниципальный район	с. Аннино	Набережная	183	-	52.491067	40.073538	ЮЛ	Администрация Петровского сельсовета	4802820529 44	1024800524484	ООО "Чистый город"	4802009478	04-0014-11	9,00	асфальт	открытая	Без ограждения	3	1,00	пластик	1	0.9	металл	0	-	-	существующая	Да
4665	Грязинский муниципальный район	с. Аннино	Набережная	198	-	52.481791	40.051815	ЮЛ	Администрация Петровского сельсовета	4802820529 44	1024800524484	ООО "Чистый город"	4802009478	04-0015-11	9,00	асфальт	открытая	Без ограждения	4	1,00	пластик	1	0.9	металл	0	-	-	существующая	Да
4666	Грязинский муниципальный район	с. Аннино	Набережная	225	-	52.495291	40.079682	ЮЛ	Администрация Петровского сельсовета	4802820529 44	1024800524484	ООО "Чистый город"	4802009478	04-0016-11	9,00	асфальт	открытая	Без ограждения	4	1,00	пластик	1	0.9	металл	0	-	-	существующая	Да
4667	Грязинский муниципальный район	с. Аннино	Набережная	252	-	52.487356	40.065895	ЮЛ	Администрация Петровского сельсовета	4802820529 44	1024800524484	ООО "Чистый город"	4802009478	04-0017-11	9,00	асфальт	открытая	Без ограждения	4	1,00	пластик	1	0.9	металл	0	-	-	существующая	Да
4668	Грязинский муниципальный район	с. Аннино	Набережная	338	-	52.496095	40.083009	ЮЛ	Администрация Петровского сельсовета	4802820529 44	1024800524484	ООО "Чистый город"	4802009478	04-0018-11	9,00	асфальт	открытая	Без ограждения	3	1,00	пластик	1	0.9	металл	0	-	-	существующая	Да
4669	Грязинский муниципальный район	с. Аннино	Набережная	354	-	52.496039	40.086634	ЮЛ	Администрация Петровского сельсовета	4802820529 44	1024800524484	ООО "Чистый город"	4802009478	04-0019-11	9,00	асфальт	открытая	Без ограждения	3	1,00	пластик	1	0.9	металл	0	-	-	существующая	Да
4670	Грязинский муниципальный район	с. Аннино	Набережная	356	а	52.494836	40.086801	ЮЛ	Администрация Петровского сельсовета	4802820529 44	1024800524484	ООО "Чистый город"	4802009478	04-0020-11	2,00	асфальт	открытая	Без ограждения	1	1,10	пластик	-	-	-	0	-	-	существующая	Да
4671	Грязинский муниципальный район	с. Аннино	Набережная	378	-	52.494549	40.082064	ЮЛ	Администрация Петровского сельсовета	4802820529 44	1024800524484	ООО "Чистый город"	4802009478	04-0021-11	9,00	асфальт	открытая	Без ограждения	3	1,00	пластик	1	0.9	металл	0	-	-	существующая	Да
4672	Грязинский муниципальный район	с. Аннино	Набережная	404	-	52.492065	40.077994	ЮЛ	Администрация Петровского сельсовета	4802820529 44	1024800524484	ООО "Чистый город"	4802009478	04-0022-11	2,00	асфальт	открытая	Без ограждения	1	1,10	пластик	-	-	-	0	-	-	существующая	Да
4673	Грязинский муниципальный район	с. Аннино	Набережная	430	-	52.489434	40.074164	ЮЛ	Администрация Петровского сельсовета	4802820529 44	1024800524484	ООО "Чистый город"	4802009478	04-0023-11	2,00	асфальт	открытая	Без ограждения	1	1,10	пластик	-	-	-	0	-	-	существующая	Да
4674	Грязинский муниципальный район	с. Аннино	Набережная	4	-	52.487096	40.070783	ЮЛ	Администрация Петровского сельсовета	4802820529 44	1024800524484	ООО "Чистый город"	4802009478	04-0024-11	6,00	асфальт	открытая	Без ограждения	2	1,00	пластик	1	1	металл	0	-	-	существующая	Да
4675	Грязинский муниципальный район	с. Аннино	Парадная	45	-	52.490349	40.000049	ЮЛ	Администрация Петровского сельсовета	4802820529 44	1024800524484	ООО "Чистый город"	4802009478	04-0025-11	9,00	асфальт	открытая	Без ограждения	3	1,10	пластик	-	-	-	0	-	-	существующая	Да
4676	Грязинский муниципальный район	с. Аннино	Парадная	21	а	52.4904	40.002780	ЮЛ	Администрация Петровского сельсовета	4802820529 44	1024800524484	ООО "Чистый город"	4802009478	04-0026-11	9,00	асфальт	открытая	Без ограждения	3	1,00	пластик	1	0.9	металл	0	-	-	существующая	Да
4677	Грязинский муниципальный район	с. Аннино	Садовая	-	-	52.487719	40.014743	ЮЛ	Администрация Петровского сельсовета	4802820529 44	1024800524484	ООО "Чистый город"	4802009478	04-0027-11	9,00	асфальт	открытая	Без ограждения	3	1,00	пластик	1	0.9	металл	0	-	-	существующая	Да
4678	Грязинский муниципальный район	с. Ср. Лукавка	Московская	13	-	52.479172	40.158173	ЮЛ	Администрация Петровского сельсовета	4802820529 44	1024800524484	ООО "Чистый город"	4802009478	04-0072-11	2,00	грунт	открытая	Без ограждения	1	0,75	пластик	-	-	-	0	-	-	существующая	Да
4679	Грязинский муниципальный район	с. Аннино	Советская	-	-	52.487846	40.009287	ЮЛ	Администрация Петровского сельсовета	4802820529 44	1024800524484	ООО "Чистый город"	4802009478	04-0029-11	9,00	асфальт	открытая	Без ограждения	4	1,00	пластик	1	0.9	металл	0	-	-	существующая	Да
4680	Грязинский муниципальный район	с. Аннино	Советская	-	-	52.485392	40.015726	ЮЛ	Администрация Петровского сельсовета	4802820529 44	1024800524484	ООО "Чистый город"	4802009478	04-0030-11	9,00	асфальт	открытая	Без ограждения	3	1,00	пластик	1	0.9	металл	0	-	-	существующая	Да
4681	Грязинский муниципальный район	с. Аннино	Советская	34	-	52.483196	40.022292	ЮЛ	Администрация Петровского сельсовета	4802820529 44	1024800524484	ООО "Чистый город"	4802009478	04-0031-11	9,00	асфальт	открытая	Без ограждения	3	1,00	пластик	1	0.9	металл	0	-	-	существующая	Да
4682	Грязинский муниципальный район	с. Аннино	Чапаева	7	-	52.48514	39.998846	ЮЛ	Администрация Петровского сельсовета	4802820529 44	1024800524484	ООО "Чистый город"	4802009478	04-0034-11	6,00	асфальт	открытая	Без ограждения	2	1,10	пластик	-	-	-	0	-	-	существующая	Да
4683	Грязинский муниципальный район	с. Аннино	Чапаева	-	-	52.484092	40.000050	ЮЛ	Администрация Петровского сельсовета	4802820529 44	1024800524484	ООО "Чистый город"	4802009478	04-0035-11	6,00	асфальт	открытая	Без ограждения	2	1,10	пластик	-	-	-	0	-	-	существующая	Да
4684	Грязинский муниципальный район	с. Аннино	кладбище-1	-	-	52.486236	40.015516	ЮЛ	Администрация Петровского сельсовета	4802820529 44	1024800524484	ООО "Чистый город"	4802009478	04-0036-11	6,00	грунт	открытая	Без ограждения	-	-	-	-	-	-	1	8,00	металл	существующая	Да
4685	Грязинский муниципальный район	д. Зейделевка	Полевая	-	-	52.477478	39.992656	ЮЛ	Администрация Петровского сельсовета	4802820529 44	1024800524484	ООО "Чистый город"	4802009478	04-0045-11	6,00	асфальт	открытая	Без ограждения	2	1,10	пластик	-	-	-	0	-	-	существующая	Да
4686	Грязинский муниципальный район	с. Аннино	кладбище-2	-	-	52.487299	40.014895	ЮЛ	Администрация Петровского сельсовета	4802820529 44	1024800524484	ООО "Чистый город"	4802009478	04-0037-11	6,00	грунт	открытая	Без ограждения	-	-	-	-	-	-	1	8,00	металл	существующая	Да
4687	Грязинский муниципальный район	с. Аннино	кладбище-3	-	-	52.48704	40.017973	ЮЛ	Администрация Петровского сельсовета	4802820529 44	1024800524484	ООО "Чистый город"	4802009478	04-0038-11	6,00	грунт	открытая	Без ограждения	-	-	-	-	-	-	1	8,00	металл	существующая	Да
4688	Грязинский муниципальный район	д. Зейделевка	Заречная	10	а	52.482109	39.998654	ЮЛ	Администрация Петровского сельсовета	4802820529 44	1024800524484	ООО "Чистый город"	4802009478	04-0039-11	6,00	асфальт	открытая	Без ограждения	2	1,10	пластик	-	-	-	0	-	-	существующая	Да
4689	Грязинский муниципальный район	д. Зейделевка	Заречная	29	-	52.480591	39.994673	ЮЛ	Администрация Петровского сельсовета	4802820529 44	1024800524484	ООО "Чистый город"	4802009478	04-0040-11	6,00	асфальт	открытая	Без ограждения	2	1,10	пластик	-	-	-	0	-	-	существующая	Да

Приложение 1 к приказу управления экологии и природных ресурсов Липецкой области
«Приложение А6. Реестр контейнерных площадок (по данным ОМС)

№ п/п	Данные о нахождении мест (площадок) накопления твердых коммунальных отходов							Данные о собственниках мест (площадок) накопления твердых коммунальных отходов				Организация (ИП), оказывающая услуги по сбору и транспортированию ТКО		Данные о технических характеристиках мест (площадок) накопления твердых коммунальных отходов					Контейнеры для несортированных отходов			Контейнеры для утилизируемых отходов (раздельный сбор)			Контейнеры для сбора крупногабаритных отходов			Статус (существующая/планируемая)	Совместное использование с другими МКД
	Муниципальное образование	Населенный пункт	Улица	Дом	Корпус/Строение	Широта	Долгота	Организационно-правовая форма балансодержателя (юридическое лицо - ЮЛ; индивидуальный предприниматель - ИП; физическое лицо - ФЛ)	для ЮЛ - Полное наименование организации для ИП - Фамилия, Имя, Отчество для ФЛ - Фамилия, Имя, Отчество	ИНН	ОГРН	Наименование	ИНН	Номер контейнерной площадки	Площадь, кв.м.	Тип подстилающей поверхности	Вид площадки	Материал ограждения	Кол-во	Емкость (отдельного контейнера)	Материал контейнера	Кол-во	Емкость (отдельного контейнера)	Материал контейнера	Кол-во	Емкость (отдельного контейнера) м3	Материал контейнера		
4690	Грязинский муниципальный район	д. Зейделевка	Заречная напротив д71	71	-	52.477121	39.988833	ЮЛ	Администрация Петровского сельсовета	480282052944	1024800524484	ООО "Чистый город"	4802009478	04-0041-11	6,00	асфальт	открытая	Без ограждения	2	1,10	пластик	-	-	-	0	-	-	существующая	Да
4691	Грязинский муниципальный район	д. Зейделевка	Заречная	89	-	52.475164	39.987692	ЮЛ	Администрация Петровского сельсовета	480282052944	1024800524484	ООО "Чистый город"	4802009478	04-0042-11	2,00	асфальт	открытая	Без ограждения	1	1,10	пластик	-	-	-	0	-	-	существующая	Да
4692	Грязинский муниципальный район	д. Зейделевка	Заречная	1	Б	52.481125	39.998369	ЮЛ	Администрация Петровского сельсовета	480282052944	1024800524484	ООО "Чистый город"	4802009478	04-0043-11	2,00	асфальт	открытая	Без ограждения	1	1,10	пластик	-	-	-	0	-	-	существующая	Да
4693	Грязинский муниципальный район	д. Зейделевка	Полевая	6	-	52.479484	39.996500	ЮЛ	Администрация Петровского сельсовета	480282052944	1024800524484	ООО "Чистый город"	4802009478	04-0044-11	6,00	асфальт	открытая	Без ограждения	2	1,10	пластик	-	-	-	0	-	-	существующая	Да
4694	Измалковский муниципальный округ	д. Барановка	Елецкая	51	-	52.674345	38.210192	нет данных	нет данных	-	-	ООО "ТЭКО-Сервис"	6829005315	-	1,60	бетон	Открытая	данные отсутствуют	2	0,75	Металл	-	-	-	0	-	-	существующая	Нет
4695	Грязинский муниципальный район	д. Зейделевка	Полевая	-	-	52.477899	39.991982	ЮЛ	Администрация Петровского сельсовета	480282052944	1024800524484	ООО "Чистый город"	4802009478	04-0046-11	6,00	асфальт	открытая	Без ограждения	2	1,10	пластик	-	-	-	0	-	-	существующая	Да
4696	Грязинский муниципальный район	д. Зейделевка	Полевая	31	-	52.474544	39.989343	ЮЛ	Администрация Петровского сельсовета	480282052944	1024800524484	ООО "Чистый город"	4802009478	04-0047-11	2,00	асфальт	открытая	Без ограждения	1	1,10	пластик	-	-	-	0	-	-	существующая	Да
4697	Грязинский муниципальный район	д. Колоусовка	Школьная	17	А	52.468976	40.097283	ЮЛ	Администрация Петровского сельсовета	480282052944	1024800524484	ООО "Чистый город"	4802009478	04-0048-11	6,00	асфальт	открытая	Без ограждения	2	1,10	пластик	-	-	-	0	-	-	существующая	Да
4698	Грязинский муниципальный район	д. Колоусовка	Полевая	-	-	52.466541	40.100949	ЮЛ	Администрация Петровского сельсовета	480282052944	1024800524484	ООО "Чистый город"	4802009478	04-0049-11	2,00	асфальт	открытая	Без ограждения	1	1,10	пластик	-	-	-	0	-	-	существующая	Да
4699	Грязинский муниципальный район	д. Колоусовка	Школьная	17	-	52.467493	40.095438	ЮЛ	Администрация Петровского сельсовета	480282052944	1024800524484	ООО "Чистый город"	4802009478	04-0050-11	2,00	асфальт	открытая	Без ограждения	1	1,10	пластик	-	-	-	0	-	-	существующая	Да
4700	Грязинский муниципальный район	с. Петровка	Садовая	1	А	52.493151	40.128050	ЮЛ	Администрация Петровского сельсовета	480282052944	1024800524484	ООО "Чистый город"	4802009478	04-0061-11	2,00	асфальт	открытая	Без ограждения	1	1,10	пластик	-	-	-	0	-	-	существующая	Да
4701	Грязинский муниципальный район	д. Колоусовка	Школьная	22	-	52.46518	40.092605	ЮЛ	Администрация Петровского сельсовета	480282052944	1024800524484	ООО "Чистый город"	4802009478	04-0051-11	2,00	асфальт	открытая	Без ограждения	1	0,75	пластик	-	-	-	0	-	-	существующая	Да
4702	Грязинский муниципальный район	с. Петровка	Асфальтная напротив ТОК	-	-	52.488098	40.126067	ЮЛ	Администрация Петровского сельсовета	480282052944	1024800524484	ООО "Чистый город"	4802009478	04-0052-11	6,00	асфальт	открытая	Без ограждения	2	1,10	пластик	-	-	-	0	-	-	существующая	Да
4703	Грязинский муниципальный район	с. Петровка	Асфальтная напротив клуба	-	-	52.491892	40.126447	ЮЛ	Администрация Петровского сельсовета	480282052944	1024800524484	ООО "Чистый город"	4802009478	04-0053-11	6,00	асфальт	открытая	Без ограждения	2	1,10	пластик	-	-	-	0	-	-	существующая	Да
4704	Грязинский муниципальный район	с. Петровка	Заречная	2	-	52.480519	40.116171	ЮЛ	Администрация Петровского сельсовета	480282052944	1024800524484	ООО "Чистый город"	4802009478	04-0054-11	2,00	асфальт	открытая	Без ограждения	1	1,10	пластик	-	-	-	0	-	-	существующая	Да
4705	Грязинский муниципальный район	с. Петровка	Заречная	14	-	52.483815	40.118787	ЮЛ	Администрация Петровского сельсовета	480282052944	1024800524484	ООО "Чистый город"	4802009478	04-0055-11	2,00	асфальт	открытая	Без ограждения	1	1,10	пластик	-	-	-	0	-	-	существующая	Да
4706	Грязинский муниципальный район	с. Петровка	Заречная	19	-	52.485132	40.120123	ЮЛ	Администрация Петровского сельсовета	480282052944	1024800524484	ООО "Чистый город"	4802009478	04-0056-11	6,00	асфальт	открытая	Без ограждения	2	1,10	пластик	-	-	-	0	-	-	существующая	Да
4707	Грязинский муниципальный район	с. Петровка	Заречная	36	-	52.489309	40.119519	ЮЛ	Администрация Петровского сельсовета	480282052944	1024800524484	ООО "Чистый город"	4802009478	04-0057-11	6,00	асфальт	открытая	Без ограждения	2	0,75	пластик	-	-	-	0	-	-	существующая	Да
4708	Грязинский муниципальный район	с. Петровка	Ленина	11	-	52.492364	40.128868	ЮЛ	Администрация Петровского сельсовета	480282052944	1024800524484	ООО "Чистый город"	4802009478	04-0058-11	6,00	асфальт	открытая	Без ограждения	2	1,10	пластик	-	-	-	0	-	-	существующая	Да
4709	Грязинский муниципальный район	с. Петровка	Луговая	4	-	52.492262	40.122073	ЮЛ	Администрация Петровского сельсовета	480282052944	1024800524484	ООО "Чистый город"	4802009478	04-0059-11	6,00	асфальт	открытая	Без ограждения	2	0,75	пластик	-	-	-	0	-	-	существующая	Да
4710	Грязинский муниципальный район	с. Петровка	Полевая	-	-	52.485112	40.125509	ЮЛ	Администрация Петровского сельсовета	480282052944	1024800524484	ООО "Чистый город"	4802009478	04-0060-11	6,00	асфальт	открытая	Без ограждения	2	1,10	пластик	-	-	-	0	-	-	существующая	Да
4711	Грязинский муниципальный район	с. Петровка	б/о "Зеленая роща"	-	-	52.502991	40.124389	ЮЛ	Администрация Петровского сельсовета	480282052944	1024800524484	ООО "Чистый город"	4802009478	04-0063-11	2,00	асфальт	открытая	Без ограждения	1	0,75	пластик	-	-	-	0	-	-	существующая	Да
4712	Грязинский муниципальный район	с. Петровка	Славы	1	-	52.494675	40.128165	ЮЛ	Администрация Петровского сельсовета	480282052944	1024800524484	ООО "Чистый город"	4802009478	04-0064-11	6,00	асфальт	открытая	Без ограждения	2	1,10	пластик	-	-	-	0	-	-	существующая	Да
4713	Грязинский муниципальный район	с. Петровка	Славы	8	1	52.494725	40.132344	ЮЛ	Администрация Петровского сельсовета	480282052944	1024800524484	ООО "Чистый город"	4802009478	04-0065-11	2,00	асфальт	открытая	Без ограждения	1	1,10	пластик	-	-	-	0	-	-	существующая	Да

Приложение 1 к приказу управления экологии и природных ресурсов Липецкой области
«Приложение А6. Реестр контейнерных площадок (по данным ОМС)

№ п/п	Данные о нахождении мест (площадок) накопления твердых коммунальных отходов							Данные о собственниках мест (площадок) накопления твердых коммунальных отходов				Организация (ИП), оказывающая услуги по сбору и транспортированию ТКО		Данные о технических характеристиках мест (площадок) накопления твердых коммунальных отходов					Контейнеры для несортированных отходов			Контейнеры для утилизируемых отходов (раздельный сбор)			Контейнеры для сбора крупногабаритных отходов			Статус (существующая/планируемая)	Совместное использование с другими МКД
	Муниципальное образование	Населенный пункт	Улица	Дом	Корпус/Строение	Широта	Долгота	Организационно-правовая форма балансодержателя (юридическое лицо - ЮЛ; индивидуальный предприниматель - ИП; физическое лицо - ФЛ)	для ЮЛ - Полное наименование организации для ИП - Фамилия, Имя, Отчество для ФЛ - Фамилия, Имя, Отчество	ИНН	ОГРН	Наименование	ИНН	Номер контейнерной площадки	Площадь, кв.м.	Тип подстилающей поверхности	Вид площадки	Материал ограждения	Кол-во	Емкость (отдельного контейнера)	Материал контейнера	Кол-во	Емкость (отдельного контейнера)	Материал контейнера	Кол-во	Емкость (отдельного контейнера) м3	Материал контейнера		
4714	Грязинский муниципальный район	с. Петровка	Шевская	2	-	52.492733	40.132438	ЮЛ	Администрация Петровского сельсовета	4802052944	1024800524484	ООО "Чистый город"	4802009478	04-0066-11	6,00	асфальт	открытая	Без ограждения	2	1,10	пластик	-	-	-	0	-	-	существующая	Да
4715	Грязинский муниципальный район	с. Ср. Лукавка	Заречная	12	-	52.475865	40.163684	ЮЛ	Администрация Петровского сельсовета	4802052944	1024800524484	ООО "Чистый город"	4802009478	04-0067-11	2,00	грунт	открытая	Без ограждения	1	1,10	пластик	-	-	-	0	-	-	существующая	Да
4716	Грязинский муниципальный район	с. Ср. Лукавка	Заречная	11	-	52.476085	40.167675	ЮЛ	Администрация Петровского сельсовета	4802052944	1024800524484	ООО "Чистый город"	4802009478	04-0068-11	2,00	грунт	открытая	Без ограждения	1	1,10	пластик	-	-	-	0	-	-	существующая	Да
4717	Грязинский муниципальный район	с. Ср. Лукавка	Заречная	-	-	52.478691	40.163203	ЮЛ	Администрация Петровского сельсовета	4802052944	1024800524484	ООО "Чистый город"	4802009478	04-0069-11	2,00	грунт	открытая	Без ограждения	1	0,75	пластик	-	-	-	0	-	-	существующая	Да
4718	Грязинский муниципальный район	с. Ср. Лукавка	Партизанская	10	-	52.469492	40.167664	ЮЛ	Администрация Петровского сельсовета	4802052944	1024800524484	ООО "Чистый город"	4802009478	04-0074-11	2,00	грунт	открытая	Без ограждения	1	0,75	пластик	-	-	-	0	-	-	существующая	Да
4719	Грязинский муниципальный район	с. Ср. Лукавка	Партизанская	21	-	52.467755	40.166848	ЮЛ	Администрация Петровского сельсовета	4802052944	1024800524484	ООО "Чистый город"	4802009478	04-0075-11	2,00	грунт	открытая	Без ограждения	1	0,75	пластик	-	-	-	0	-	-	существующая	Да
4720	Грязинский муниципальный район	с. Головщино	Заря Коммунизма	6	-	52.624003	39.896929	ЮЛ	Администрация Плехановского сельсовета	4802002426	1024800524440	ООО "Чистый город"	4802009478	04-0001-12	2,00	асфальт	открытая	Без ограждения	1	1,10	пластик	-	-	-	0	-	-	существующая	Да
4721	Грязинский муниципальный район	с. Головщино	Заря Коммунизма	8	-	52.622599	39.902397	ЮЛ	Администрация Плехановского сельсовета	4802002426	1024800524440	ООО "Чистый город"	4802009478	04-0002-12	2,00	асфальт	открытая	Без ограждения	1	1,10	пластик	-	-	-	0	-	-	существующая	Да
4722	Грязинский муниципальный район	с. Головщино	Заря Коммунизма	31	Б	52.623792	39.905105	ЮЛ	Администрация Плехановского сельсовета	4802002426	1024800524440	ООО "Чистый город"	4802009478	04-0003-12	2,00	асфальт	открытая	Без ограждения	1	1,10	пластик	-	-	-	0	-	-	существующая	Да
4723	Грязинский муниципальный район	с. Головщино	Ильича	1	-	52.617815	39.884142	ЮЛ	Администрация Плехановского сельсовета	4802002426	1024800524440	ООО "Чистый город"	4802009478	04-0004-12	6,00	асфальт	открытая	Без ограждения	2	1,10	пластик	-	-	-	0	-	-	существующая	Да
4724	Грязинский муниципальный район	с. Головщино	Калинина	7	-	52.612576	39.901690	ЮЛ	Администрация Плехановского сельсовета	4802002426	1024800524440	ООО "Чистый город"	4802009478	04-0005-12	2,00	асфальт	открытая	Без ограждения	1	1,10	пластик	-	-	-	0	-	-	существующая	Да
4725	Грязинский муниципальный район	с. Головщино	Калинина	13	2	52.613297	39.898229	ЮЛ	Администрация Плехановского сельсовета	4802002426	1024800524440	ООО "Чистый город"	4802009478	04-0006-12	2,00	асфальт	открытая	Без ограждения	1	1,10	пластик	-	-	-	0	-	-	существующая	Да
4726	Грязинский муниципальный район	с. Головщино	Калинина	14	-	52.616399	39.888216	ЮЛ	Администрация Плехановского сельсовета	4802002426	1024800524440	ООО "Чистый город"	4802009478	04-0007-12	2,00	асфальт	открытая	Без ограждения	1	1,10	пластик	-	-	-	0	-	-	существующая	Да
4727	Грязинский муниципальный район	с. Головщино	Калинина	21	-	52.615041	39.893362	ЮЛ	Администрация Плехановского сельсовета	4802002426	1024800524440	ООО "Чистый город"	4802009478	04-0008-12	2,00	асфальт	открытая	Без ограждения	1	1,10	пластик	-	-	-	0	-	-	существующая	Да
4728	Грязинский муниципальный район	с. Головщино	Колхозная	2	-	52.608776	39.902381	ЮЛ	Администрация Плехановского сельсовета	4802002426	1024800524440	ООО "Чистый город"	4802009478	04-0009-12	2,00	асфальт	открытая	Без ограждения	1	1,10	пластик	-	-	-	0	-	-	существующая	Да
4729	Грязинский муниципальный район	с. Головщино	Колхозная	14	-	52.608962	39.897757	ЮЛ	Администрация Плехановского сельсовета	4802002426	1024800524440	ООО "Чистый город"	4802009478	04-0010-12	2,00	асфальт	открытая	Без ограждения	1	1,10	пластик	-	-	-	0	-	-	существующая	Да
4730	Грязинский муниципальный район	с. Головщино	Колхозная	20	а	52.610148	39.895383	ЮЛ	Администрация Плехановского сельсовета	4802002426	1024800524440	ООО "Чистый город"	4802009478	04-0011-12	2,00	асфальт	открытая	Без ограждения	1	1,10	пластик	-	-	-	0	-	-	существующая	Да
4731	Грязинский муниципальный район	с. Головщино	Кооперативная	20	-	52.619391	39.867024	ЮЛ	Администрация Плехановского сельсовета	4802002426	1024800524440	ООО "Чистый город"	4802009478	04-0012-12	2,00	асфальт	открытая	Без ограждения	1	1,10	пластик	-	-	-	0	-	-	существующая	Да
4732	Грязинский муниципальный район	с. Головщино	Максима Горького	2	-	52.62104	39.897541	ЮЛ	Администрация Плехановского сельсовета	4802002426	1024800524440	ООО "Чистый город"	4802009478	04-0014-12	6,00	асфальт	открытая	Без ограждения	2	1,10	пластик	-	-	-	0	-	-	существующая	Да
4733	Грязинский муниципальный район	с. Головщино	Садовая	34	-	52.62204	39.891054	ЮЛ	Администрация Плехановского сельсовета	4802002426	1024800524440	ООО "Чистый город"	4802009478	04-0015-12	2,00	асфальт	открытая	Без ограждения	1	1,10	пластик	-	-	-	0	-	-	существующая	Да
4734	Грязинский муниципальный район	с. Головщино	Садовая	54	-	52.620402	39.884769	ЮЛ	Администрация Плехановского сельсовета	4802002426	1024800524440	ООО "Чистый город"	4802009478	04-0016-12	2,00	асфальт	открытая	Без ограждения	1	1,10	пластик	-	-	-	0	-	-	существующая	Нет
4735	Грязинский муниципальный район	с. Головщино	Садовая	62	-	52.621783	39.877965	ЮЛ	Администрация Плехановского сельсовета	4802002426	1024800524440	ООО "Чистый город"	4802009478	04-0017-12	2,00	асфальт	открытая	Без ограждения	1	1,10	пластик	-	-	-	0	-	-	существующая	Нет
4736	Грязинский муниципальный район	с. Головщино	переулок Садовый	2	-	52.622416	39.885741	ЮЛ	Администрация Плехановского сельсовета	4802002426	1024800524440	ООО "Чистый город"	4802009478	04-0018-12	2,00	асфальт	открытая	Без ограждения	1	1,10	пластик	-	-	-	0	-	-	существующая	Нет

Приложение 1 к приказу управления экологии и природных ресурсов Липецкой области
«Приложение А6. Реестр контейнерных площадок (по данным ОМС)

№ п/п	Данные о нахождении мест (площадок) накопления твердых коммунальных отходов							Данные о собственниках мест (площадок) накопления твердых коммунальных отходов				Организация (ИП), оказывающая услуги по сбору и транспортированию ТКО		Данные о технических характеристиках мест (площадок) накопления твердых коммунальных отходов					Контейнеры для несортированных отходов			Контейнеры для утилизируемых отходов (раздельный сбор)			Контейнеры для сбора крупногабаритных отходов			Статус (существующая/планируемая)	Совместное использование с другими МКД
	Муниципальное образование	Населенный пункт	Улица	Дом	Корпус/Строение	Широта	Долгота	Организационно-правовая форма балансодержателя (юридическое лицо - ЮЛ; индивидуальный предприниматель - ИП; физическое лицо - ФЛ)	для ЮЛ - Полное наименование организации для ИП - Фамилия, Имя, Отчество для ФЛ - Фамилия, Имя, Отчество	ИНН	ОГРН	Наименование	ИНН	Номер контейнерной площадки	Площадь, кв.м.	Тип подстилающей поверхности	Вид площадки	Материал ограждения	Кол-во	Емкость (отдельного контейнера)	Материал контейнера	Кол-во	Емкость (отдельного контейнера)	Материал контейнера	Кол-во	Емкость (отдельного контейнера) м3	Материал контейнера		
4737	Грязинский муниципальный район	с. Головщино	Свободная	7	-	52.625323	39.889788	ЮЛ	Администрация Плехановского сельсовета	4802002426	1024800524440	ООО "Чистый город"	4802009478	04-0019-12	2,00	асфальт	открытая	Без ограждения	1	1,10	пластик	-	-	-	0	-	-	существующая	Нет
4738	Грязинский муниципальный район	с. Головщино	Свободная	12	-	52.624647	39.884783	ЮЛ	Администрация Плехановского сельсовета	4802002426	1024800524440	ООО "Чистый город"	4802009478	04-0020-12	2,00	асфальт	открытая	Без ограждения	1	1,10	пластик	-	-	-	0	-	-	существующая	Нет
4739	Грязинский муниципальный район	с. Головщино	Свободная	18	-	52.624669	39.880911	ЮЛ	Администрация Плехановского сельсовета	4802002426	1024800524440	ООО "Чистый город"	4802009478	04-0021-12	2,00	асфальт	открытая	Без ограждения	1	1,10	пластик	-	-	-	0	-	-	существующая	Нет
4740	Грязинский муниципальный район	с. Головщино	Советская	3	-	52.619717	39.878758	ЮЛ	Администрация Плехановского сельсовета	4802002426	1024800524440	ООО "Чистый город"	4802009478	04-0022-12	2,00	асфальт	открытая	Без ограждения	1	1,10	пластик	-	-	-	0	-	-	существующая	Нет
4741	Грязинский муниципальный район	с. Головщино	Советская	10	-	52.618011	39.875803	ЮЛ	Администрация Плехановского сельсовета	4802002426	1024800524440	ООО "Чистый город"	4802009478	04-0023-12	2,00	асфальт	открытая	Без ограждения	1	1,10	пластик	-	-	-	0	-	-	существующая	Нет
4742	Грязинский муниципальный район	с. Головщино	Советская	27	-	52.617084	39.868218	ЮЛ	Администрация Плехановского сельсовета	4802002426	1024800524440	ООО "Чистый город"	4802009478	04-0024-12	2,00	асфальт	открытая	Без ограждения	1	1,10	пластик	-	-	-	0	-	-	существующая	Нет
4743	Грязинский муниципальный район	с. Головщино	Школьная	6	2	52.614603	39.900229	ЮЛ	Администрация Плехановского сельсовета	4802002426	1024800524440	ООО "Чистый город"	4802009478	04-0025-12	2,00	асфальт	открытая	Без ограждения	1	1,10	пластик	-	-	-	0	-	-	существующая	Нет
4744	Грязинский муниципальный район	с. Головщино	Школьная	25	-	52.617796	39.893940	ЮЛ	Администрация Плехановского сельсовета	4802002426	1024800524440	ООО "Чистый город"	4802009478	04-0026-12	2,00	асфальт	открытая	Без ограждения	1	1,10	пластик	-	-	-	0	-	-	существующая	Нет
4745	Грязинский муниципальный район	с. Головщино	Школьная	26	-	52.616734	39.896407	ЮЛ	Администрация Плехановского сельсовета	4802002426	1024800524440	ООО "Чистый город"	4802009478	04-0027-12	2,00	асфальт	открытая	Без ограждения	1	1,10	пластик	-	-	-	0	-	-	существующая	Нет
4746	Грязинский муниципальный район	с. Головщино	Школьная	29	-	52.618985	39.891266	ЮЛ	Администрация Плехановского сельсовета	4802002426	1024800524440	ООО "Чистый город"	4802009478	04-0028-12	2,00	асфальт	открытая	Без ограждения	1	1,10	пластик	-	-	-	0	-	-	существующая	Нет
4747	Грязинский муниципальный район	с. Головщино	кладбище	-	-	52.619976	39.894551	ЮЛ	Администрация Плехановского сельсовета	4802002426	1024800524440	ООО "Чистый город"	4802009478	04-0029-12	6,00	грунт	открытая	Без ограждения	-	-	-	-	-	-	1	8,00	металл	существующая	Нет
4748	Грязинский муниципальный район	с. Плеханово	Гагарина	3	-	52.649435	39.823065	ЮЛ	Администрация Плехановского сельсовета	4802002426	1024800524440	ООО "Чистый город"	4802009478	04-0030-12	2,00	асфальт	открытая	Без ограждения	1	1,10	пластик	-	-	-	0	-	-	существующая	Нет
4749	Грязинский муниципальный район	с. Плеханово	Гагарина	21	-	52.651357	39.823698	ЮЛ	Администрация Плехановского сельсовета	4802002426	1024800524440	ООО "Чистый город"	4802009478	04-0031-12	2,00	асфальт	открытая	Без ограждения	1	1,10	пластик	-	-	-	0	-	-	существующая	Нет
4750	Грязинский муниципальный район	с. Плеханово	Гагарина	34	-	52.652308	39.823755	ЮЛ	Администрация Плехановского сельсовета	4802002426	1024800524440	ООО "Чистый город"	4802009478	04-0032-12	2,00	асфальт	открытая	Без ограждения	1	1,10	пластик	-	-	-	0	-	-	существующая	Нет
4751	Грязинский муниципальный район	с. Плеханово	Гагарина	78	-	52.656546	39.823368	ЮЛ	Администрация Плехановского сельсовета	4802002426	1024800524440	ООО "Чистый город"	4802009478	04-0033-12	2,00	асфальт	открытая	Без ограждения	1	1,10	пластик	-	-	-	0	-	-	существующая	Нет
4752	Грязинский муниципальный район	с. Плеханово	Гагарина	88	-	52.658082	39.823797	ЮЛ	Администрация Плехановского сельсовета	4802002426	1024800524440	ООО "Чистый город"	4802009478	04-0034-12	2,00	асфальт	открытая	Без ограждения	1	1,10	пластик	-	-	-	0	-	-	существующая	Нет
4753	Грязинский муниципальный район	с. Плеханово	Гагарина	94	-	52.652265	39.828070	ЮЛ	Администрация Плехановского сельсовета	4802002426	1024800524440	ООО "Чистый город"	4802009478	04-0035-12	2,00	асфальт	открытая	Без ограждения	1	1,10	пластик	-	-	-	0	-	-	существующая	Нет
4754	Грязинский муниципальный район	с. Плеханово	Корсакова	6	-	52.652374	39.813315	ЮЛ	Администрация Плехановского сельсовета	4802002426	1024800524440	ООО "Чистый город"	4802009478	04-0036-12	9,00	асфальт	открытая	Без ограждения	4	1,10	пластик	-	-	-	0	-	-	существующая	Нет
4755	Грязинский муниципальный район	с. Плеханово	Плеханова	117	а	52.644113	39.831775	ЮЛ	Администрация Плехановского сельсовета	4802002426	1024800524440	ООО "Чистый город"	4802009478	04-0037-12	2,00	асфальт	открытая	Без ограждения	1	1,10	пластик	-	-	-	0	-	-	существующая	Нет
4756	Грязинский муниципальный район	с. Плеханово	Плеханова	125	-	52.646475	39.827866	ЮЛ	ОКУ "ЛОПНБ"	4802002585	1064802000889	ООО "Чистый город"	4802009478	04-0038-12	2,00	асфальт	открытая	Без ограждения	1	1,10	пластик	-	-	-	0	-	-	существующая	Нет
4757	Грязинский муниципальный район	с. Плеханово	Плеханова	147	1	52.647577	39.825347	ЮЛ	Администрация Плехановского сельсовета	4802002426	1024800524440	ООО "Чистый город"	4802009478	04-0039-12	2,00	асфальт	открытая	Без ограждения	1	1,10	пластик	-	-	-	0	-	-	существующая	Нет
4758	Грязинский муниципальный район	с. Плеханово	Плеханова	157	-	52.648587	39.822630	ЮЛ	Администрация Плехановского сельсовета	4802002426	1024800524440	ООО "Чистый город"	4802009478	04-0040-12	6,00	асфальт	открытая	Без ограждения	2	1,10	пластик	-	-	-	0	-	-	существующая	Нет
4759	Грязинский муниципальный район	с. Плеханово	Плеханова	171	-	52.649859	39.819396	ЮЛ	Администрация Плехановского сельсовета	4802002426	1024800524440	ООО "Чистый город"	4802009478	04-0041-12	2,00	асфальт	открытая	Без ограждения	1	1,10	пластик	-	-	-	0	-	-	существующая	Нет

Приложение 1 к приказу управления экологии и природных ресурсов Липецкой области
«Приложение А6. Реестр контейнерных площадок (по данным ОМС)

№ п/п	Данные о нахождении мест (площадок) накопления твердых коммунальных отходов							Данные о собственниках мест (площадок) накопления твердых коммунальных отходов				Организация (ИП), оказывающая услуги по сбору и транспортированию ТКО		Данные о технических характеристиках мест (площадок) накопления твердых коммунальных отходов					Контейнеры для несортированных отходов			Контейнеры для утилизируемых отходов (раздельный сбор)			Контейнеры для сбора крупногабаритных отходов			Статус (существующая/планируемая)	Совместное использование с другими МКД
	Муниципальное образование	Населенный пункт	Улица	Дом	Корпус/Строение	Широта	Долгота	Организационно-правовая форма балансодержателя (юридическое лицо - ЮЛ; индивидуальный предприниматель - ИП; физическое лицо - ФЛ)	для ЮЛ - Полное наименование организации для ИП - Фамилия, Имя, Отчество для ФЛ - Фамилия, Имя, Отчество	ИНН	ОГРН	Наименование	ИНН	Номер контейнерной площадки	Площадь, кв.м.	Тип подстилающей поверхности	Вид площадки	Материал ограждения	Кол-во	Емкость (отдельного контейнера)	Материал контейнера	Кол-во	Емкость (отдельного контейнера)	Материал контейнера	Кол-во	Емкость (отдельного контейнера) м3	Материал контейнера		
4760	Грязинский муниципальный район	с. Плеханово	Плеханова	178	-	52.650677	39.815556	ЮЛ	Администрация Плехановского сельсовета	4802002426	1024800524440	ООО "Чистый город"	4802009478	04-0042-12	6,00	асфальт	открытая	Без ограждения	2	1,10	пластик	-	-	-	0	-	-	существующая	Нет
4761	Грязинский муниципальный район	с. Плеханово	Плеханова	185	-	52.648336	39.813075	ЮЛ	Администрация Плехановского сельсовета	4802002426	1024800524440	ООО "Чистый город"	4802009478	04-0043-12	9,00	асфальт	открытая	Без ограждения	3	1,10	пластик	-	-	-	0	-	-	существующая	Нет
4762	Грязинский муниципальный район	с. Плеханово	Плеханова	202	-	52.651206	39.811278	ЮЛ	Администрация Плехановского сельсовета	4802002426	1024800524440	ООО "Чистый город"	4802009478	04-0044-12	2,00	грунт	открытая	Без ограждения	1	1,10	пластик	-	-	-	0	-	-	существующая	Нет
4763	Тербунский муниципальный район	с. Тербуны	Октябрьская	39	а	52.14596	38.286072	ЮЛ	ООО "ОРИОН" Семь дней	4826139317	1144827009690	ООО "ТЭКО-Сервис"	6829005315	17-0237-12	1,00	бетон	открытая	Без ограждения	1	0,75	Металл	-	-	-	0	-	-	существующая	Нет
4764	Грязинский муниципальный район	с. Плеханово	Солнечная	-	-	52.654879	39.819018	ЮЛ	Управление ГПСС Липецкой области ОПСП № 40 с.Плеханово	4826074733	1104230013844	ООО "Чистый город"	4802009478	04-0045-12	6,00	асфальт	открытая	Без ограждения	2	1,10	пластик	-	-	-	1	8,00	металл	существующая	Нет
4765	Грязинский муниципальный район	с. Плеханово	Солнечная	1	-	52.654359	39.817172	ЮЛ	Администрация Плехановского сельсовета	4802002426	1024800524440	ООО "Чистый город"	4802009478	04-0046-12	2,00	асфальт	открытая	Без ограждения	1	1,10	пластик	-	-	-	0	-	-	существующая	Нет
4766	Грязинский муниципальный район	с. Плеханово	Центральная	1	-	52.650075	39.828196	ЮЛ	Администрация Плехановского сельсовета	4802002426	1024800524440	ООО "Чистый город"	4802009478	04-0047-12	2,00	асфальт	открытая	Без ограждения	1	1,10	пластик	-	-	-	0	-	-	существующая	Нет
4767	Грязинский муниципальный район	с. Плеханово	1 Мая	2	-	52.627439	39.842275	ЮЛ	Администрация Плехановского сельсовета	4802002426	1024800524440	ООО "Чистый город"	4802009478	04-0048-12	2,00	асфальт	открытая	Без ограждения	1	1,10	пластик	-	-	-	0	-	-	существующая	Нет
4768	Грязинский муниципальный район	с. Плеханово	1 Мая	11	-	52.623217	39.841166	ЮЛ	Администрация Плехановского сельсовета	4802002426	1024800524440	ООО "Чистый город"	4802009478	04-0049-12	2,00	асфальт	открытая	Без ограждения	1	1,10	пластик	-	-	-	0	-	-	существующая	Нет
4769	Грязинский муниципальный район	с. Плеханово	8 Марта	13	-	52.634321	39.861786	ЮЛ	Администрация Плехановского сельсовета	4802002426	1024800524440	ООО "Чистый город"	4802009478	04-0050-12	2,00	асфальт	открытая	Без ограждения	1	1,10	пластик	-	-	-	0	-	-	существующая	Нет
4770	Грязинский муниципальный район	с. Плеханово	Воровского	1	2	52.628726	39.860687	ЮЛ	Администрация Плехановского сельсовета	4802002426	1024800524440	ООО "Чистый город"	4802009478	04-0051-12	2,00	асфальт	открытая	Без ограждения	1	1,10	пластик	-	-	-	0	-	-	существующая	Нет
4771	Грязинский муниципальный район	с. Плеханово	Демьяна Бедного	15	-	52.639908	39.826592	ЮЛ	Администрация Плехановского сельсовета	4802002426	1024800524440	ООО "Чистый город"	4802009478	04-0052-12	2,00	асфальт	открытая	Без ограждения	1	1,10	пластик	-	-	-	0	-	-	существующая	Нет
4772	Грязинский муниципальный район	с. Плеханово	Дзержинского	2	-	52.63469	39.842644	ЮЛ	Администрация Плехановского сельсовета	4802002426	1024800524440	ООО "Чистый город"	4802009478	04-0053-12	2,00	асфальт	открытая	Без ограждения	1	1,10	пластик	-	-	-	0	-	-	существующая	Нет
4773	Грязинский муниципальный район	с. Плеханово	Дзержинского	4	а	52.635845	39.842502	ЮЛ	ГУЗ "Грязинская МРБ"	4802003719	1024800522933	ООО "Чистый город"	4802009478	04-0054-12	2,00	асфальт	открытая	Без ограждения	1	1,10	пластик	-	-	-	0	-	-	существующая	Нет
4774	Грязинский муниципальный район	с. Плеханово	Дзержинского	20	-	52.635119	39.842174	ЮЛ	Администрация Плехановского сельсовета	4802002426	1024800524440	ООО "Чистый город"	4802009478	04-0055-12	2,00	асфальт	открытая	Без ограждения	1	1,10	пластик	-	-	-	0	-	-	существующая	Нет
4775	Грязинский муниципальный район	с. Плеханово	Дзержинского	23	-	52.637645	39.843425	ЮЛ	Администрация Плехановского сельсовета	4802002426	1024800524440	ООО "Чистый город"	4802009478	04-0056-12	2,00	асфальт	открытая	Без ограждения	1	1,10	пластик	-	-	-	0	-	-	существующая	Нет
4776	Грязинский муниципальный район	с. Плеханово	Дзержинского	31	-	52.638894	39.843652	ЮЛ	Администрация Плехановского сельсовета	4802002426	1024800524440	ООО "Чистый город"	4802009478	04-0057-12	2,00	асфальт	открытая	Без ограждения	1	1,10	пластик	-	-	-	0	-	-	существующая	Нет
4777	Грязинский муниципальный район	с. Плеханово	Дзержинского	38	-	52.638215	39.841545	ЮЛ	Администрация Плехановского сельсовета	4802002426	1024800524440	ООО "Чистый город"	4802009478	04-0058-12	2,00	асфальт	открытая	Без ограждения	1	1,10	пластик	-	-	-	0	-	-	существующая	Нет
4778	Грязинский муниципальный район	с. Плеханово	Заречная	9	-	52.644573	39.840562	ЮЛ	Администрация Плехановского сельсовета	4802002426	1024800524440	ООО "Чистый город"	4802009478	04-0059-12	2,00	асфальт	открытая	Без ограждения	1	1,10	пластик	-	-	-	0	-	-	существующая	Нет
4779	Грязинский муниципальный район	с. Плеханово	Заречная между д29-33	-	-	52.645153	39.847170	ЮЛ	Администрация Плехановского сельсовета	4802002426	1024800524440	ООО "Чистый город"	4802009478	04-0060-12	2,00	асфальт	открытая	Без ограждения	1	1,10	пластик	-	-	-	0	-	-	существующая	Нет
4780	Грязинский муниципальный район	с. Плеханово	Заречная	43	-	52.64478	39.850083	ЮЛ	Администрация Плехановского сельсовета	4802002426	1024800524440	ООО "Чистый город"	4802009478	04-0061-12	2,00	асфальт	открытая	Без ограждения	1	1,10	пластик	-	-	-	0	-	-	существующая	Нет
4781	Грязинский муниципальный район	с. Плеханово	Зеленая	1	-	52.632795	39.832605	ЮЛ	Администрация Плехановского сельсовета	4802002426	1024800524440	ООО "Чистый город"	4802009478	04-0062-12	2,00	асфальт	открытая	Без ограждения	1	1,10	пластик	-	-	-	0	-	-	существующая	Нет
4782	Грязинский муниципальный район	с. Плеханово	Зеленая	38	-	52.626556	39.834883	ЮЛ	Администрация Плехановского сельсовета	4802002426	1024800524440	ООО "Чистый город"	4802009478	04-0063-12	2,00	асфальт	открытая	Без ограждения	1	1,10	пластик	-	-	-	0	-	-	существующая	Нет

Приложение 1 к приказу управления экологии и природных ресурсов Липецкой области
«Приложение А6. Реестр контейнерных площадок (по данным ОМС)

№ п/п	Данные о нахождении мест (площадок) накопления твердых коммунальных отходов							Данные о собственниках мест (площадок) накопления твердых коммунальных отходов				Организация (ИП), оказывающая услуги по сбору и транспортированию ТКО		Данные о технических характеристиках мест (площадок) накопления твердых коммунальных отходов					Контейнеры для несортированных отходов			Контейнеры для утилизируемых отходов (раздельный сбор)			Контейнеры для сбора крупногабаритных отходов			Статус (существующая/планируемая)	Совместное использование с другими МКД
	Муниципальное образование	Населенный пункт	Улица	Дом	Корпус/Строение	Широта	Долгота	Организационно-правовая форма балансодержателя (юридическое лицо - ЮЛ; индивидуальный предприниматель - ИП; физическое лицо - ФЛ)	для ЮЛ - Полное наименование организации для ИП - Фамилия, Имя, Отчество для ФЛ - Фамилия, Имя, Отчество	ИНН	ОГРН	Наименование	ИНН	Номер контейнерной площадки	Площадь, кв.м.	Тип подстилающей поверхности	Вид площадки	Материал ограждения	Кол-во	Емкость (отдельного контейнера)	Материал контейнера	Кол-во	Емкость (отдельного контейнера)	Материал контейнера	Кол-во	Емкость (отдельного контейнера) м3	Материал контейнера		
4783	Грязинский муниципальный район	с. Плеханово	Калинина	1	-	52.624651	39.848446	ЮЛ	Администрация Плехановского сельсовета	4802002426	1024800524440	ООО "Чистый город"	4802009478	04-0064-12	6,00	асфальт	открытая	Без ограждения	2	1,10	пластик	-	-	-	0	-	-	существующая	Нет
4784	Грязинский муниципальный район	с. Плеханово	Калинина	22	-	52.624302	39.845389	ЮЛ	Администрация Плехановского сельсовета	4802002426	1024800524440	ООО "Чистый город"	4802009478	04-0065-12	2,00	асфальт	открытая	Без ограждения	1	1,10	пластик	-	-	-	0	-	-	существующая	Нет
4785	Грязинский муниципальный район	с. Плеханово	Ключи	1	а	52.6285	39.833423	ЮЛ	Администрация Плехановского сельсовета	4802002426	1024800524440	ООО "Чистый город"	4802009478	04-0066-12	2,00	асфальт	открытая	Без ограждения	1	1,10	пластик	-	-	-	0	-	-	существующая	Нет
4786	Грязинский муниципальный район	с. Плеханово	Ключи	7	а	52.63046	39.837184	ЮЛ	Администрация Плехановского сельсовета	4802002426	1024800524440	ООО "Чистый город"	4802009478	04-0067-12	2,00	асфальт	открытая	Без ограждения	1	1,10	пластик	-	-	-	0	-	-	существующая	Нет
4787	Грязинский муниципальный район	с. Плеханово	Красная Звезда	1	-	52.64159	39.835924	ЮЛ	Администрация Плехановского сельсовета	4802002426	1024800524440	ООО "Чистый город"	4802009478	04-0068-12	2,00	асфальт	открытая	Без ограждения	1	1,10	пластик	-	-	-	0	-	-	существующая	Нет
4788	Грязинский муниципальный район	с. Плеханово	Красная Звезда	14	-	52.641923	39.839230	ЮЛ	Администрация Плехановского сельсовета	4802002426	1024800524440	ООО "Чистый город"	4802009478	04-0069-12	2,00	асфальт	открытая	Без ограждения	1	1,10	пластик	-	-	-	0	-	-	существующая	Нет
4789	Грязинский муниципальный район	с. Плеханово	Красная Звезда	35	-	52.641683	39.842038	ЮЛ	Администрация Плехановского сельсовета	4802002426	1024800524440	ООО "Чистый город"	4802009478	04-0070-12	2,00	асфальт	открытая	Без ограждения	1	1,10	пластик	-	-	-	0	-	-	существующая	Нет
4790	Грязинский муниципальный район	с. Плеханово	Красная Звезда	43	-	52.642044	39.846152	ЮЛ	Администрация Плехановского сельсовета	4802002426	1024800524440	ООО "Чистый город"	4802009478	04-0071-12	2,00	асфальт	открытая	Без ограждения	1	1,10	пластик	-	-	-	0	-	-	существующая	Нет
4791	Грязинский муниципальный район	с. Плеханово	Красная Звезда	28	-	52.642067	39.849717	ЮЛ	Администрация Плехановского сельсовета	4802002426	1024800524440	ООО "Чистый город"	4802009478	04-0072-12	2,00	асфальт	открытая	Без ограждения	1	1,10	пластик	-	-	-	0	-	-	существующая	Нет
4792	Грязинский муниципальный район	с. Плеханово	Ленина	24	-	52.633014	39.842953	ЮЛ	Администрация Плехановского сельсовета	4802002426	1024800524440	ООО "Чистый город"	4802009478	04-0073-12	6,00	асфальт	открытая	Без ограждения	2	1,10	пластик	-	-	-	0	-	-	существующая	Нет
4793	Грязинский муниципальный район	с. Плеханово	Ленина	33	-	52.629117	39.848966	ЮЛ	Администрация Плехановского сельсовета	4802002426	1024800524440	ООО "Чистый город"	4802009478	04-0074-12	2,00	асфальт	открытая	Без ограждения	1	1,10	пластик	-	-	-	0	-	-	существующая	Нет
4794	Грязинский муниципальный район	с. Плеханово	Ленина	34	-	52.631963	39.844240	ЮЛ	Администрация Плехановского сельсовета	4802002426	1024800524440	ООО "Чистый город"	4802009478	04-0075-12	2,00	асфальт	открытая	Без ограждения	1	1,10	пластик	-	-	-	0	-	-	существующая	Нет
4795	Грязинский муниципальный район	с. Плеханово	Ленина	43	-	52.62815	39.851050	ЮЛ	Администрация Плехановского сельсовета	4802002426	1024800524440	ООО "Чистый город"	4802009478	04-0076-12	2,00	асфальт	открытая	Без ограждения	1	1,10	пластик	-	-	-	0	-	-	существующая	Нет
4796	Грязинский муниципальный район	с. Плеханово	Ленина	54	-	52.630435	39.845701	ЮЛ	Администрация Плехановского сельсовета	4802002426	1024800524440	ООО "Чистый город"	4802009478	04-0077-12	2,00	асфальт	открытая	Без ограждения	1	1,10	пластик	-	-	-	0	-	-	существующая	Нет
4797	Грязинский муниципальный район	с. Плеханово	Ленина	102	-	52.627276	39.852397	ЮЛ	Администрация Плехановского сельсовета	4802002426	1024800524440	ООО "Чистый город"	4802009478	04-0078-12	2,00	асфальт	открытая	Без ограждения	1	1,10	пластик	-	-	-	0	-	-	существующая	Нет
4798	Грязинский муниципальный район	с. Плеханово	Ленина	112	-	52.626206	39.854183	ЮЛ	Администрация Плехановского сельсовета	4802002426	1024800524440	ООО "Чистый город"	4802009478	04-0079-12	2,00	асфальт	открытая	Без ограждения	1	1,10	пластик	-	-	-	0	-	-	существующая	Нет
4799	Грязинский муниципальный район	с. Плеханово	Ленина	124	-	52.625004	39.855797	ЮЛ	Администрация Плехановского сельсовета	4802002426	1024800524440	ООО "Чистый город"	4802009478	04-0080-12	2,00	асфальт	открытая	Без ограждения	1	1,10	пластик	-	-	-	0	-	-	существующая	Нет
4800	Грязинский муниципальный район	с. Плеханово	Ленина	164	-	52.622162	39.860779	ЮЛ	Администрация Плехановского сельсовета	4802002426	1024800524440	ООО "Чистый город"	4802009478	04-0081-12	2,00	асфальт	открытая	Без ограждения	1	1,10	пластик	-	-	-	0	-	-	существующая	Нет
4801	Грязинский муниципальный район	с. Плеханово	Ленина	194	-	52.620406	39.865328	ЮЛ	Администрация Плехановского сельсовета	4802002426	1024800524440	ООО "Чистый город"	4802009478	04-0082-12	2,00	асфальт	открытая	Без ограждения	1	1,10	пластик	-	-	-	0	-	-	существующая	Нет
4802	Грязинский муниципальный район	с. Плеханово	Лесная	1	-	52.635009	39.836261	ЮЛ	Администрация Плехановского сельсовета	4802002426	1024800524440	ООО "Чистый город"	4802009478	04-0083-12	6,00	асфальт	открытая	Без ограждения	2	1,10	пластик	-	-	-	0	-	-	существующая	Нет
4803	Грязинский муниципальный район	с. Плеханово	Луговая	1	-	52.646755	39.833958	ЮЛ	Администрация Плехановского сельсовета	4802002426	1024800524440	ООО "Чистый город"	4802009478	04-0085-12	2,00	асфальт	открытая	Без ограждения	1	1,10	пластик	-	-	-	0	-	-	существующая	Нет
4804	Грязинский муниципальный район	с. Плеханово	Луговая	12	-	52.645934	39.832259	ЮЛ	Администрация Плехановского сельсовета	4802002426	1024800524440	ООО "Чистый город"	4802009478	04-0086-12	2,00	асфальт	открытая	Без ограждения	1	1,10	пластик	-	-	-	0	-	-	существующая	Нет
4805	Грязинский муниципальный район	с. Плеханово	Максима Горького	1	-	52.6293	39.841778	ЮЛ	Администрация Плехановского сельсовета	4802002426	1024800524440	ООО "Чистый город"	4802009478	04-0087-12	6,00	асфальт	открытая	Без ограждения	2	1,10	пластик	-	-	-	0	-	-	существующая	Нет

Приложение 1 к приказу управления экологии и природных ресурсов Липецкой области
«Приложение А6. Реестр контейнерных площадок (по данным ОМС)

№ п/п	Данные о нахождении мест (площадок) накопления твердых коммунальных отходов							Данные о собственниках мест (площадок) накопления твердых коммунальных отходов				Организация (ИП), оказывающая услуги по сбору и транспортированию ТКО		Данные о технических характеристиках мест (площадок) накопления твердых коммунальных отходов					Контейнеры для несортированных отходов			Контейнеры для утилизируемых отходов (раздельный сбор)			Контейнеры для сбора крупногабаритных отходов			Статус (существующая/планируемая)	Совместное использование с другими МКД
	Муниципальное образование	Населенный пункт	Улица	Дом	Корпус/Строение	Широта	Долгота	Организационно-правовая форма балансодержателя (юридическое лицо - ЮЛ; индивидуальный предприниматель - ИП; физическое лицо - ФЛ)	для ЮЛ - Полное наименование организации для ИП - Фамилия, Имя, Отчество для ФЛ - Фамилия, Имя, Отчество	ИНН	ОГРН	Наименование	ИНН	Номер контейнерной площадки	Площадь, кв.м.	Тип подстилающей поверхности	Вид площадки	Материал ограждения	Кол-во	Емкость (отдельного контейнера)	Материал контейнера	Кол-во	Емкость (отдельного контейнера)	Материал контейнера	Кол-во	Емкость (отдельного контейнера) м3	Материал контейнера		
4806	Грязинский муниципальный район	с. Плеханово	Межевая	7	-	52.623568	39.858467	ЮЛ	Администрация Плехановского сельсовета	4802002426	1024800524440	ООО "Чистый город"	4802009478	04-0088-12	2,00	асфальт	открытая	Без ограждения	1	1,10	пластик	-	-	-	0	-	-	существующая	Нет
4807	Грязинский муниципальный район	с. Плеханово	Мира	6	-	52.635855	39.847358	ЮЛ	Администрация Плехановского сельсовета	4802002426	1024800524440	ООО "Чистый город"	4802009478	04-0089-12	6,00	асфальт	открытая	Без ограждения	2	1,10	пластик	-	-	-	0	-	-	существующая	Нет
4808	Грязинский муниципальный район	с. Плеханово	Молодежная	18	-	52.639454	39.851242	ЮЛ	Администрация Плехановского сельсовета	4802002426	1024800524440	ООО "Чистый город"	4802009478	04-0090-12	6,00	асфальт	открытая	Без ограждения	2	1,10	пластик	-	-	-	0	-	-	существующая	Нет
4809	Грязинский муниципальный район	с. Плеханово	Молодежная	34	-	52.635808	39.850165	ЮЛ	Администрация Плехановского сельсовета	4802002426	1024800524440	ООО "Чистый город"	4802009478	04-0091-12	6,00	асфальт	открытая	Без ограждения	2	1,10	пластик	-	-	-	0	-	-	существующая	Нет
4810	Грязинский муниципальный район	с. Плеханово	Московка	40	-	52.629765	39.858066	ЮЛ	Администрация Плехановского сельсовета	4802002426	1024800524440	ООО "Чистый город"	4802009478	04-0092-12	2,00	асфальт	открытая	Без ограждения	1	1,10	пластик	-	-	-	0	-	-	существующая	Нет
4811	Грязинский муниципальный район	с. Плеханово	Московка	1	-	52.631587	39.857331	ЮЛ	Администрация Плехановского сельсовета	4802002426	1024800524440	ООО "Чистый город"	4802009478	04-0093-12	6,00	асфальт	открытая	Без ограждения	2	1,10	пластик	-	-	-	0	-	-	существующая	Нет
4812	Грязинский муниципальный район	с. Плеханово	Московка	16	Б	52.629541	39.855586	ЮЛ	Администрация Плехановского сельсовета	4802002426	1024800524440	ООО "Чистый город"	4802009478	04-0094-12	2,00	асфальт	открытая	Без ограждения	1	1,10	пластик	-	-	-	0	-	-	существующая	Нет
4813	Грязинский муниципальный район	с. Плеханово	Плеханова	7	-	52.63071	39.866938	ЮЛ	Администрация Плехановского сельсовета	4802002426	1024800524440	ООО "Чистый город"	4802009478	04-0095-12	2,00	асфальт	открытая	Без ограждения	1	1,10	пластик	-	-	-	0	-	-	существующая	Нет
4814	Грязинский муниципальный район	с. Плеханово	Плеханова	22	-	52.631178	39.861878	ЮЛ	Администрация Плехановского сельсовета	4802002426	1024800524440	ООО "Чистый город"	4802009478	04-0096-12	2,00	асфальт	открытая	Без ограждения	1	1,10	пластик	-	-	-	0	-	-	существующая	Нет
4815	Грязинский муниципальный район	с. Плеханово	Плеханова	46	-	52.630385	39.852311	ЮЛ	Администрация Плехановского сельсовета	4802002426	1024800524440	ООО "Чистый город"	4802009478	04-0097-12	2,00	асфальт	открытая	Без ограждения	1	1,10	пластик	-	-	-	0	-	-	существующая	Нет
4816	Грязинский муниципальный район	с. Плеханово	Плеханова	50	-	52.632302	39.852518	ЮЛ	Администрация Плехановского сельсовета	4802002426	1024800524440	ООО "Чистый город"	4802009478	04-0098-12	2,00	асфальт	открытая	Без ограждения	1	1,10	пластик	-	-	-	0	-	-	существующая	Нет
4817	Грязинский муниципальный район	с. Плеханово	Плеханова	76	-	52.63752	39.835162	ЮЛ	Администрация Плехановского сельсовета	4802002426	1024800524440	ООО "Чистый город"	4802009478	04-0099-12	2,00	асфальт	открытая	Без ограждения	1	1,10	пластик	-	-	-	0	-	-	существующая	Нет
4818	Грязинский муниципальный район	с. Плеханово	Плеханова	96	а	52.640831	39.833550	ЮЛ	Администрация Плехановского сельсовета	4802002426	1024800524440	ООО "Чистый город"	4802009478	04-0100-12	6,00	асфальт	открытая	Без ограждения	2	1,10	пластик	-	-	-	0	-	-	существующая	Нет
4819	Грязинский муниципальный район	с. Плеханово	Полевая	51	-	52.642519	39.856906	ЮЛ	Администрация Плехановского сельсовета	4802002426	1024800524440	ООО "Чистый город"	4802009478	04-0101-12	2,00	асфальт	открытая	Без ограждения	1	1,10	пластик	-	-	-	0	-	-	существующая	Нет
4820	Грязинский муниципальный район	с. Плеханово	Пролетарская	7	-	52.633906	39.854729	ЮЛ	Администрация Плехановского сельсовета	4802002426	1024800524440	ООО "Чистый город"	4802009478	04-0102-12	2,00	асфальт	открытая	Без ограждения	1	1,10	пластик	-	-	-	0	-	-	существующая	Нет
4821	Грязинский муниципальный район	с. Плеханово	Пролетарская	14	-	52.635819	39.853451	ЮЛ	Администрация Плехановского сельсовета	4802002426	1024800524440	ООО "Чистый город"	4802009478	04-0103-12	2,00	асфальт	открытая	Без ограждения	1	1,10	пластик	-	-	-	0	-	-	существующая	Нет
4822	Грязинский муниципальный район	с. Плеханово	Пролетарская	24	-	52.640251	39.852124	ЮЛ	Администрация Плехановского сельсовета	4802002426	1024800524440	ООО "Чистый город"	4802009478	04-0104-12	6,00	асфальт	открытая	Без ограждения	2	1,10	пластик	-	-	-	0	-	-	существующая	Нет
4823	Грязинский муниципальный район	с. Плеханово	Пролетарская	30	-	52.642453	39.851628	ЮЛ	Администрация Плехановского сельсовета	4802002426	1024800524440	ООО "Чистый город"	4802009478	04-0105-12	2,00	асфальт	открытая	Без ограждения	1	1,10	пластик	-	-	-	0	-	-	существующая	Нет
4824	Грязинский муниципальный район	с. Плеханово	Садовая	1	-	52.619481	39.858247	ЮЛ	Администрация Плехановского сельсовета	4802002426	1024800524440	ООО "Чистый город"	4802009478	04-0106-12	2,00	асфальт	открытая	Без ограждения	1	1,10	пластик	-	-	-	0	-	-	существующая	Нет
4825	Грязинский муниципальный район	с. Плеханово	Садовая	17	-	52.619393	39.853201	ЮЛ	Администрация Плехановского сельсовета	4802002426	1024800524440	ООО "Чистый город"	4802009478	04-0107-12	2,00	асфальт	открытая	Без ограждения	1	1,10	пластик	-	-	-	0	-	-	существующая	Нет
4826	Грязинский муниципальный район	с. Плеханово	Садовая	18	-	52.621693	39.852509	ЮЛ	Администрация Плехановского сельсовета	4802002426	1024800524440	ООО "Чистый город"	4802009478	04-0108-12	2,00	асфальт	открытая	Без ограждения	1	1,10	пластик	-	-	-	0	-	-	существующая	Нет
4827	Грязинский муниципальный район	с. Плеханово	Садовая	50	-	52.625745	39.850452	ЮЛ	Администрация Плехановского сельсовета	4802002426	1024800524440	ООО "Чистый город"	4802009478	04-0109-12	2,00	асфальт	открытая	Без ограждения	1	1,10	пластик	-	-	-	0	-	-	существующая	Нет
4828	Грязинский муниципальный район	с. Плеханово	Семеновская	-	-	52.634644	39.866742	ЮЛ	Администрация Плехановского сельсовета	4802002426	1024800524440	ООО "Чистый город"	4802009478	04-0110-12	6,00	грунт	открытая	Без ограждения	1	1,10	пластик	-	-	-	0	-	-	существующая	Нет

Приложение 1 к приказу управления экологии и природных ресурсов Липецкой области
«Приложение А6. Реестр контейнерных площадок (по данным ОМС)

№ п/п	Данные о нахождении мест (площадок) накопления твердых коммунальных отходов							Данные о собственниках мест (площадок) накопления твердых коммунальных отходов				Организация (ИП), оказывающая услуги по сбору и транспортированию ТКО		Данные о технических характеристиках мест (площадок) накопления твердых коммунальных отходов					Контейнеры для несортированных отходов			Контейнеры для утилизируемых отходов (раздельный сбор)			Контейнеры для сбора крупногабаритных отходов			Статус (существующая/планируемая)	Совместное использование с другими МКД
	Муниципальное образование	Населенный пункт	Улица	Дом	Корпус/Строение	Широта	Долгота	Организационно-правовая форма балансодержателя (юридическое лицо - ЮЛ; индивидуальный предприниматель - ИП; физическое лицо - ФЛ)	для ЮЛ - Полное наименование организации для ИП - Фамилия, Имя, Отчество для ФЛ - Фамилия, Имя, Отчество	ИНН	ОГРН	Наименование	ИНН	Номер контейнерной площадки	Площадь, кв.м.	Тип подстилающей поверхности	Вид площадки	Материал ограждения	Кол-во	Емкость (отдельного контейнера)	Материал контейнера	Кол-во	Емкость (отдельного контейнера)	Материал контейнера	Кол-во	Емкость (отдельного контейнера) м3	Материал контейнера		
4829	Грязинский муниципальный район	с. Плеханово	Семеновская	-	-	52.634827	39.868421	ЮЛ	Администрация Плехановского сельсовета	4802002426	1024800524440	ООО "Чистый город"	4802009478	04-0111-12	6,00	грунт	открытая	Без ограждения	2	1,10	пластик	-	-	-	0	-	-	существующая	Нет
4830	Грязинский муниципальный район	с. Плеханово	Семеновская	-	-	52.63501	39.870111	ЮЛ	Администрация Плехановского сельсовета	4802002426	1024800524440	ООО "Чистый город"	4802009478	04-0112-12	6,00	грунт	открытая	Без ограждения	1	1,10	пластик	-	-	-	0	-	-	существующая	Нет
4831	Грязинский муниципальный район	с. Плеханово	Семеновская	-	-	52.635849	39.876976	ЮЛ	Администрация Плехановского сельсовета	4802002426	1024800524440	ООО "Чистый город"	4802009478	04-0113-12	6,00	грунт	открытая	Без ограждения	1	1,10	пластик	-	-	-	0	-	-	существующая	Нет
4832	Грязинский муниципальный район	с. Плеханово	Семеновская	-	-	52.635457	39.873587	ЮЛ	Администрация Плехановского сельсовета	4802002426	1024800524440	ООО "Чистый город"	4802009478	04-0114-12	6,00	грунт	открытая	Без ограждения	1	1,10	пластик	-	-	-	0	-	-	существующая	Нет
4833	Грязинский муниципальный район	с. Плеханово	Семеновская	-	-	52.635627	39.875395	ЮЛ	Администрация Плехановского сельсовета	4802002426	1024800524440	ООО "Чистый город"	4802009478	04-0115-12	6,00	грунт	открытая	Без ограждения	1	1,10	пластик	-	-	-	0	-	-	существующая	Нет
4834	Грязинский муниципальный район	с. Плеханово	Семеновская	-	-	52.635849	39.876976	ЮЛ	Администрация Плехановского сельсовета	4802002426	1024800524440	ООО "Чистый город"	4802009478	04-0116-12	6,00	грунт	открытая	Без ограждения	2	1,10	пластик	-	-	-	0	-	-	существующая	Нет
4835	Грязинский муниципальный район	с. Плеханово	Сосновая	-	-	52.641958	39.821366	ЮЛ	Администрация Плехановского сельсовета	4802002426	1024800524440	ООО "Чистый город"	4802009478	04-0117-12	2,00	асфальт	открытая	Без ограждения	1	1,10	пластик	-	-	-	0	-	-	существующая	Нет
4836	Грязинский муниципальный район	с. Плеханово	Степная	7	-	52.643122	39.817885	ЮЛ	Администрация Плехановского сельсовета	4802002426	1024800524440	ООО "Чистый город"	4802009478	04-0118-12	2,00	асфальт	открытая	Без ограждения	1	1,10	пластик	-	-	-	0	-	-	существующая	Нет
4837	Грязинский муниципальный район	с. Плеханово	Цветочная	-	-	52.631862	39.869446	ЮЛ	Администрация Плехановского сельсовета	4802002426	1024800524440	ООО "Чистый город"	4802009478	04-0119-12	6,00	грунт	открытая	Без ограждения	2	1,10	пластик	-	-	-	0	-	-	существующая	Нет
4838	Грязинский муниципальный район	с. Плеханово	Цветочная	-	-	52.631906	39.869435	ЮЛ	Администрация Плехановского сельсовета	4802002426	1024800524440	ООО "Чистый город"	4802009478	04-0120-12	6,00	грунт	открытая	Без ограждения	2	1,10	пластик	-	-	-	0	-	-	существующая	Нет
4839	Грязинский муниципальный район	с. Плеханово	Цветочная	-	-	52.632428	39.872858	ЮЛ	Администрация Плехановского сельсовета	4802002426	1024800524440	ООО "Чистый город"	4802009478	04-0121-12	6,00	грунт	открытая	Без ограждения	2	1,10	пластик	-	-	-	0	-	-	существующая	Нет
4840	Грязинский муниципальный район	с. Плеханово	Цветочная	-	-	52.632729	39.874649	ЮЛ	Администрация Плехановского сельсовета	4802002426	1024800524440	ООО "Чистый город"	4802009478	04-0122-12	6,00	грунт	открытая	Без ограждения	2	1,10	пластик	-	-	-	0	-	-	существующая	Нет
4841	Грязинский муниципальный район	с. Плеханово	Цветочная	-	-	52.632957	39.876355	ЮЛ	Администрация Плехановского сельсовета	4802002426	1024800524440	ООО "Чистый город"	4802009478	04-0123-12	6,00	грунт	открытая	Без ограждения	2	1,10	пластик	-	-	-	0	-	-	существующая	Нет
4842	Грязинский муниципальный район	с. Плеханово	Цветочная	-	-	52.633166	39.878040	ЮЛ	Администрация Плехановского сельсовета	4802002426	1024800524440	ООО "Чистый город"	4802009478	04-0124-12	6,00	грунт	открытая	Без ограждения	2	1,10	пластик	-	-	-	0	-	-	существующая	Нет
4843	Грязинский муниципальный район	с. Плеханово	Цветочная	-	-	52.633479	39.879788	ЮЛ	Администрация Плехановского сельсовета	4802002426	1024800524440	ООО "Чистый город"	4802009478	04-0125-12	6,00	грунт	открытая	Без ограждения	2	1,10	пластик	-	-	-	0	-	-	существующая	Нет
4844	Грязинский муниципальный район	с. Плеханово	Школьный переулок	1	А	52.636476	39.832049	ЮЛ	Администрация Плехановского сельсовета	4802002426	1024800524440	ООО "Чистый город"	4802009478	04-0126-12	2,00	асфальт	открытая	Без ограждения	1	1,10	пластик	-	-	-	0	-	-	существующая	Нет
4845	Грязинский муниципальный район	с. Плеханово	кладбище	-	-	52.633636	39.846676	ЮЛ	Администрация Плехановского сельсовета	4802002426	1024800524440	ООО "Чистый город"	4802009478	04-0127-12	6,00	грунт	открытая	Без ограждения	-	-	-	-	-	-	1	8,00	металл	существующая	Нет
4846	Грязинский муниципальный район	с. Плеханово	кладбище	-	-	52.633257	39.848865	ЮЛ	Администрация Плехановского сельсовета	4802002426	1024800524440	ООО "Чистый город"	4802009478	04-0128-12	6,00	грунт	открытая	Без ограждения	-	-	-	-	-	-	1	8,00	металл	существующая	Нет
4847	Грязинский муниципальный район	с. Плеханово	кладбище	-	-	52.634494	39.847182	ЮЛ	Администрация Плехановского сельсовета	4802002426	1024800524440	ООО "Чистый город"	4802009478	04-0129-12	6,00	грунт	открытая	Без ограждения	-	-	-	-	-	-	1	8,00	металл	существующая	Нет
4848	Грязинский муниципальный район	с. Сошки	Верхняя,за церковью у кладбища	-	-	52.353271	39.646296	ЮЛ	Администрация Сошкинского сельсовета	4802003596	1024800524418	ООО "Чистый город"	4802009478	04-0001-13	2,00	грунт	открытая	зеленые насаждения	1	1,10	пластик	-	-	-	0	-	-	существующая	Нет
4849	Грязинский муниципальный район	с. Сошки	Верхняя, кладбище-1	-	-	52.354243	39.645628	ЮЛ	Администрация Сошкинского сельсовета	4802003596	1024800524418	ООО "Чистый город"	4802009478	04-0002-13	6,00	грунт	открытая	зеленые насаждения	-	-	-	-	-	-	1	8,00	металл	существующая	Нет
4850	Грязинский муниципальный район	с. Сошки	Верхняя, кладбище-2	-	-	52.355304	39.647975	ЮЛ	Администрация Сошкинского сельсовета	4802003596	1024800524418	ООО "Чистый город"	4802009478	04-0003-13	6,00	грунт	открытая	зеленые насаждения	-	-	-	-	-	-	1	8,00	металл	существующая	Нет
4851	Грязинский муниципальный район	с. Сошки	Верхняя	19	-	52.357133	39.649046	ЮЛ	Администрация Сошкинского сельсовета	4802003596	1024800524418	ООО "Чистый город"	4802009478	04-0004-13	2,00	асфальт	открытая	зеленые насаждения	1	1,10	пластик	-	-	-	0	-	-	существующая	Нет

Приложение 1 к приказу управления экологии и природных ресурсов Липецкой области
«Приложение А6. Реестр контейнерных площадок (по данным ОМС)

№ п/п	Данные о нахождении мест (площадок) накопления твердых коммунальных отходов							Данные о собственниках мест (площадок) накопления твердых коммунальных отходов				Организация (ИП), оказывающая услуги по сбору и транспортированию ТКО		Данные о технических характеристиках мест (площадок) накопления твердых коммунальных отходов					Контейнеры для несортированных отходов			Контейнеры для утилизируемых отходов (раздельный сбор)			Контейнеры для сбора крупногабаритных отходов			Статус (существующая/планируемая)	Совместное использование с другими МКД
	Муниципальное образование	Населенный пункт	Улица	Дом	Корпус/Строение	Широта	Долгота	Организационно-правовая форма балансодержателя (юридическое лицо - ЮЛ; индивидуальный предприниматель - ИП; физическое лицо - ФЛ)	для ЮЛ - Полное наименование организации для ИП - Фамилия, Имя, Отчество для ФЛ - Фамилия, Имя, Отчество	ИНН	ОГРН	Наименование	ИНН	Номер контейнерной площадки	Площадь, кв.м.	Тип подстилающей поверхности	Вид площадки	Материал ограждения	Кол-во	Емкость (отдельного контейнера)	Материал контейнера	Кол-во	Емкость (отдельного контейнера)	Материал контейнера	Кол-во	Емкость (отдельного контейнера) м3	Материал контейнера		
4852	Грязинский муниципальный район	с. Сошки	Верхняя	-	-	52.365195	39.660309	ЮЛ	Администрация Сошкинского сельсовета	4802003596	1024800524418	ООО "Чистый город"	4802009478	04-0005-13	2,00	грунт	открытая	зеленые насаждения	1	0,75	пластик	-	-	-	0	-	-	существующая	Нет
4853	Грязинский муниципальный район	с. Сошки	Верхняя	36	-	52.367806	39.664751	ЮЛ	Администрация Сошкинского сельсовета	4802003596	1024800524418	ООО "Чистый город"	4802009478	04-0006-13	2,00	грунт	открытая	зеленые насаждения	1	0,75	пластик	-	-	-	0	-	-	существующая	Нет
4854	Грязинский муниципальный район	с. Сошки	Верхняя	38	Б	52.369993	39.668034	ЮЛ	Администрация Сошкинского сельсовета	4802003596	1024800524418	ООО "Чистый город"	4802009478	04-0007-13	2,00	грунт	открытая	зеленые насаждения	1	0,75	пластик	-	-	-	0	-	-	существующая	Нет
4855	Тербунский муниципальный район	с. Тербуны	Октябрьская	37	Б	52.145087	38.286009	ЮЛ	ООО "Рыболов-Охотник"	4824081044	1034800083108	ООО "ТЭКО-Сервис"	6829005315	17-0238-12	1,00	бетон	открытая	Без ограждения	1	0,75	Металл	-	-	-	0	-	-	существующая	Нет
4856	Грязинский муниципальный район	с. Сошки	Гагарина	44	-	52.346627	39.656102	ЮЛ	Администрация Сошкинского сельсовета	4802003596	1024800524418	ООО "Чистый город"	4802009478	04-0009-13	2,00	грунт	открытая	зеленые насаждения	1	1,10	пластик	-	-	-	0	-	-	существующая	Нет
4857	Грязинский муниципальный район	с. Сошки	Заречная	8	-	52.356577	39.666059	ЮЛ	Администрация Сошкинского сельсовета	4802003596	1024800524418	ООО "Чистый город"	4802009478	04-0010-13	2,00	грунт	открытая	зеленые насаждения	1	1,10	пластик	-	-	-	0	-	-	существующая	Нет
4858	Грязинский муниципальный район	с. Сошки	Куйбышева	-	-	52.361332	39.665873	ЮЛ	Администрация Сошкинского сельсовета	4802003596	1024800524418	ООО "Чистый город"	4802009478	04-0011-13	6,00	асфальт	открытая	зеленые насаждения	2	1,10	пластик	-	-	-	0	-	-	существующая	Нет
4859	Грязинский муниципальный район	с. Сошки	Куйбышева	23	-	52.357385	39.667962	ЮЛ	Администрация Сошкинского сельсовета	4802003596	1024800524418	ООО "Чистый город"	4802009478	04-0012-13	2,00	асфальт	открытая	зеленые насаждения	1	1,10	пластик	-	-	-	0	-	-	существующая	Нет
4860	Грязинский муниципальный район	с. Сошки	Куйбышева	27	-	52.356695	39.668287	ЮЛ	Администрация Сошкинского сельсовета	4802003596	1024800524418	ООО "Чистый город"	4802009478	04-0013-13	2,00	асфальт	открытая	зеленые насаждения	1	1,10	пластик	-	-	-	0	-	-	существующая	Нет
4861	Грязинский муниципальный район	с. Сошки	Куйбышева	43	-	52.354653	39.671472	ЮЛ	Администрация Сошкинского сельсовета	4802003596	1024800524418	ООО "Чистый город"	4802009478	04-0014-13	2,00	асфальт	открытая	зеленые насаждения	1	1,10	пластик	-	-	-	0	-	-	существующая	Нет
4862	Грязинский муниципальный район	с. Сошки	Ленина	20	-	52.369921	39.675890	ЮЛ	Администрация Сошкинского сельсовета	4802003596	1024800524418	ООО "Чистый город"	4802009478	04-0015-13	2,00	асфальт	открытая	зеленые насаждения	1	1,10	пластик	-	-	-	0	-	-	существующая	Нет
4863	Грязинский муниципальный район	с. Сошки	Ленина	34	-	52.368322	39.670097	ЮЛ	Администрация Сошкинского сельсовета	4802003596	1024800524418	ООО "Чистый город"	4802009478	04-0016-13	2,00	асфальт	открытая	зеленые насаждения	1	1,10	пластик	-	-	-	0	-	-	существующая	Нет
4864	Грязинский муниципальный район	с. Сошки	Ленина	52	-	52.365743	39.665583	ЮЛ	Администрация Сошкинского сельсовета	4802003596	1024800524418	ООО "Чистый город"	4802009478	04-0017-13	2,00	асфальт	открытая	зеленые насаждения	1	1,10	пластик	-	-	-	0	-	-	существующая	Нет
4865	Грязинский муниципальный район	с. Сошки	Ленина	60	-	52.363606	39.662638	ЮЛ	Администрация Сошкинского сельсовета	4802003596	1024800524418	ООО "Чистый город"	4802009478	04-0018-13	2,00	асфальт	открытая	зеленые насаждения	1	1,10	пластик	-	-	-	0	-	-	существующая	Нет
4866	Грязинский муниципальный район	с. Сошки	Ленина	74	-	52.361023	39.659189	ЮЛ	Администрация Сошкинского сельсовета	4802003596	1024800524418	ООО "Чистый город"	4802009478	04-0019-13	2,00	асфальт	открытая	зеленые насаждения	1	1,10	пластик	-	-	-	0	-	-	существующая	Нет
4867	Грязинский муниципальный район	с. Сошки	Ленина	111	-	52.358662	39.656153	ЮЛ	Администрация Сошкинского сельсовета	4802003596	1024800524418	ООО "Чистый город"	4802009478	04-0020-13	6,00	асфальт	открытая	зеленые насаждения	2	1,10	пластик	-	-	-	0	-	-	существующая	Нет
4868	Грязинский муниципальный район	с. Сошки	Ленина	116	-	52.35351	39.650031	ЮЛ	Администрация Сошкинского сельсовета	4802003596	1024800524418	ООО "Чистый город"	4802009478	04-0021-13	2,00	асфальт	открытая	зеленые насаждения	1	1,10	пластик	-	-	-	0	-	-	существующая	Нет
4869	Грязинский муниципальный район	с. Сошки	Ленина	118	-	52.351519	39.647015	ЮЛ	Администрация Сошкинского сельсовета	4802003596	1024800524418	ООО "Чистый город"	4802009478	04-0022-13	2,00	асфальт	открытая	зеленые насаждения	1	1,10	пластик	-	-	-	0	-	-	существующая	Нет
4870	Грязинский муниципальный район	с. Сошки	Ленина	132	-	52.367708	39.646523	ЮЛ	Администрация Сошкинского сельсовета	4802003596	1024800524418	ООО "Чистый город"	4802009478	04-0023-13	2,00	асфальт	открытая	зеленые насаждения	1	1,10	пластик	-	-	-	0	-	-	существующая	Нет
4871	Грязинский муниципальный район	с. Сошки	Ленина	139	-	52.355277	39.652221	ЮЛ	Администрация Сошкинского сельсовета	4802003596	1024800524418	ООО "Чистый город"	4802009478	04-0024-13	2,00	асфальт	открытая	зеленые насаждения	1	1,10	пластик	-	-	-	0	-	-	существующая	Нет
4872	Грязинский муниципальный район	с. Сошки	Ленина	148	-	52.34908	39.639015	ЮЛ	Администрация Сошкинского сельсовета	4802003596	1024800524418	ООО "Чистый город"	4802009478	04-0025-13	2,00	асфальт	открытая	зеленые насаждения	1	1,10	пластик	-	-	-	0	-	-	существующая	Нет
4873	Грязинский муниципальный район	с. Сошки	Ленина	156	-	52.34853	39.633550	ЮЛ	Администрация Сошкинского сельсовета	4802003596	1024800524418	ООО "Чистый город"	4802009478	04-0026-13	2,00	асфальт	открытая	зеленые насаждения	1	1,10	пластик	-	-	-	0	-	-	существующая	Нет
4874	Грязинский муниципальный район	с. Сошки	Ленина	162	-	52.348379	39.630350	ЮЛ	Администрация Сошкинского сельсовета	4802003596	1024800524418	ООО "Чистый город"	4802009478	04-0027-13	2,00	асфальт	открытая	зеленые насаждения	1	1,10	пластик	-	-	-	0	-	-	существующая	Нет

Приложение 1 к приказу управления экологии и природных ресурсов Липецкой области
«Приложение А6. Реестр контейнерных площадок (по данным ОМС)

№ п/п	Данные о нахождении мест (площадок) накопления твердых коммунальных отходов							Данные о собственниках мест (площадок) накопления твердых коммунальных отходов				Организация (ИП), оказывающая услуги по сбору и транспортированию ТКО		Данные о технических характеристиках мест (площадок) накопления твердых коммунальных отходов					Контейнеры для несортированных отходов			Контейнеры для утилизируемых отходов (раздельный сбор)			Контейнеры для сбора крупногабаритных отходов			Статус (существующая/планируемая)	Совместное использование с другими МКД
	Муниципальное образование	Населенный пункт	Улица	Дом	Корпус/Строение	Широта	Долгота	Организационно-правовая форма балансодержателя (юридическое лицо - ЮЛ; индивидуальный предприниматель - ИП; физическое лицо - ФЛ)	для ЮЛ - Полное наименование организации для ИП - Фамилия, Имя, Отчество для ФЛ - Фамилия, Имя, Отчество	ИНН	ОГРН	Наименование	ИНН	Номер контейнерной площадки	Площадь, кв.м.	Тип подстилающей поверхности	Вид площадки	Материал ограждения	Кол-во	Емкость (отдельного контейнера)	Материал контейнера	Кол-во	Емкость (отдельного контейнера)	Материал контейнера	Кол-во	Емкость (отдельного контейнера) м3	Материал контейнера		
4875	Грязинский муниципальный район	с. Сошки	Ленина	182	-	52.348742	39.624667	ЮЛ	Администрация Сошкинского сельсовета	4802003596	1024800524418	ООО "Чистый город"	4802009478	04-0028-13	2,00	асфальт	открытая	зеленые насаждения	1	1,10	пластик	-	-	-	0	-	-	существующая	Нет
4876	Грязинский муниципальный район	с. Сошки	Ленина	200	-	52.349783	39.620866	ЮЛ	Администрация Сошкинского сельсовета	4802003596	1024800524418	ООО "Чистый город"	4802009478	04-0029-13	2,00	асфальт	открытая	зеленые насаждения	1	1,10	пластик	-	-	-	0	-	-	существующая	Нет
4877	Грязинский муниципальный район	с. Сошки	Ленина	228	-	52.350889	39.612422	ЮЛ	Администрация Сошкинского сельсовета	4802003596	1024800524418	ООО "Чистый город"	4802009478	04-0030-13	2,00	асфальт	открытая	зеленые насаждения	1	1,10	пластик	-	-	-	0	-	-	существующая	Нет
4878	Грязинский муниципальный район	с. Сошки	Ленина	261	-	52.350496	39.607765	ЮЛ	Администрация Сошкинского сельсовета	4802003596	1024800524418	ООО "Чистый город"	4802009478	04-0031-13	2,00	асфальт	открытая	зеленые насаждения	1	1,10	пластик	-	-	-	0	-	-	существующая	Нет
4879	Грязинский муниципальный район	с. Сошки	Липовая	9	-	52.348331	39.664835	ЮЛ	Администрация Сошкинского сельсовета	4802003596	1024800524418	ООО "Чистый город"	4802009478	04-0032-13	2,00	грунт	открытая	зеленые насаждения	1	1,10	пластик	-	-	-	0	-	-	существующая	Нет
4880	Грязинский муниципальный район	с. Сошки	Липовая	13	-	52.344594	39.666426	ЮЛ	Администрация Сошкинского сельсовета	4802003596	1024800524418	ООО "Чистый город"	4802009478	04-0033-13	2,00	грунт	открытая	зеленые насаждения	1	1,10	пластик	-	-	-	0	-	-	существующая	Нет
4881	Грязинский муниципальный район	с. Сошки	Луговая	7	-	52.366131	39.682302	ЮЛ	Администрация Сошкинского сельсовета	4802003596	1024800524418	ООО "Чистый город"	4802009478	04-0034-13	2,00	грунт	открытая	зеленые насаждения	1	1,10	пластик	-	-	-	0	-	-	существующая	Нет
4882	Грязинский муниципальный район	с. Сошки	Мелякова	25	-	52.348604	39.616429	ЮЛ	Администрация Сошкинского сельсовета	4802003596	1024800524418	ООО "Чистый город"	4802009478	04-0035-13	2,00	асфальт	открытая	зеленые насаждения	1	1,10	пластик	-	-	-	0	-	-	существующая	Нет
4883	Грязинский муниципальный район	с. Сошки	Мелякова	32	-	52.349129	39.612580	ЮЛ	Администрация Сошкинского сельсовета	4802003596	1024800524418	ООО "Чистый город"	4802009478	04-0036-13	2,00	асфальт	открытая	зеленые насаждения	1	1,10	пластик	-	-	-	0	-	-	существующая	Нет
4884	Грязинский муниципальный район	с. Сошки	Мира	2	-	52.358849	39.652010	ЮЛ	Администрация Сошкинского сельсовета	4802003596	1024800524418	ООО "Чистый город"	4802009478	04-0038-13	2,00	асфальт	открытая	зеленые насаждения	1	1,10	пластик	-	-	-	0	-	-	существующая	Нет
4885	Грязинский муниципальный район	с. Сошки	Мира	10	а	52.360348	39.654195	ЮЛ	Администрация Сошкинского сельсовета	4802003596	1024800524418	ООО "Чистый город"	4802009478	04-0039-13	2,00	асфальт	открытая	зеленые насаждения	1	1,10	пластик	-	-	-	0	-	-	существующая	Нет
4886	Грязинский муниципальный район	с. Сошки	Мира	19	-	52.361599	39.655976	ЮЛ	Администрация Сошкинского сельсовета	4802003596	1024800524418	ООО "Чистый город"	4802009478	04-0040-13	2,00	асфальт	открытая	зеленые насаждения	1	1,10	пластик	-	-	-	0	-	-	существующая	Нет
4887	Грязинский муниципальный район	с. Сошки	Мира	42	-	52.36337	39.658850	ЮЛ	Администрация Сошкинского сельсовета	4802003596	1024800524418	ООО "Чистый город"	4802009478	04-0041-13	2,00	асфальт	открытая	зеленые насаждения	1	1,10	пластик	-	-	-	0	-	-	существующая	Нет
4888	Грязинский муниципальный район	с. Сошки	Молодежная	5	-	52.346664	39.623340	ЮЛ	Администрация Сошкинского сельсовета	4802003596	1024800524418	ООО "Чистый город"	4802009478	04-0042-13	2,00	асфальт	открытая	зеленые насаждения	1	1,10	пластик	-	-	-	0	-	-	существующая	Нет
4889	Грязинский муниципальный район	с. Сошки	Молодежная	21	-	52.344911	39.622303	ЮЛ	Администрация Сошкинского сельсовета	4802003596	1024800524418	ООО "Чистый город"	4802009478	04-0043-13	2,00	асфальт	открытая	зеленые насаждения	1	1,10	пластик	-	-	-	0	-	-	существующая	Нет
4890	Грязинский муниципальный район	с. Сошки	Нижняя	6	-	52.352257	39.652068	ЮЛ	Администрация Сошкинского сельсовета	4802003596	1024800524418	ООО "Чистый город"	4802009478	04-0044-13	2,00	асфальт	открытая	зеленые насаждения	1	1,10	пластик	-	-	-	0	-	-	существующая	Нет
4891	Грязинский муниципальный район	с. Сошки	Нижняя	9	-	52.354419	39.653895	ЮЛ	Администрация Сошкинского сельсовета	4802003596	1024800524418	ООО "Чистый город"	4802009478	04-0045-13	2,00	асфальт	открытая	зеленые насаждения	1	1,10	пластик	-	-	-	0	-	-	существующая	Нет
4892	Грязинский муниципальный район	с. Сошки	Нижняя	26	-	52.350054	39.646356	ЮЛ	Администрация Сошкинского сельсовета	4802003596	1024800524418	ООО "Чистый город"	4802009478	04-0046-13	2,00	асфальт	открытая	зеленые насаждения	1	1,10	пластик	-	-	-	0	-	-	существующая	Нет
4893	Грязинский муниципальный район	с. Сошки	Нижняя	39	-	52.351007	39.650612	ЮЛ	Администрация Сошкинского сельсовета	4802003596	1024800524418	ООО "Чистый город"	4802009478	04-0047-13	2,00	асфальт	открытая	зеленые насаждения	1	1,10	пластик	-	-	-	0	-	-	существующая	Нет
4894	Грязинский муниципальный район	с. Сошки	Нижняя	97	-	52.346613	39.630254	ЮЛ	Администрация Сошкинского сельсовета	4802003596	1024800524418	ООО "Чистый город"	4802009478	04-0048-13	2,00	асфальт	открытая	зеленые насаждения	1	1,10	пластик	-	-	-	0	-	-	существующая	Нет
4895	Грязинский муниципальный район	с. Сошки	Пушкина	7	а	52.359342	39.672707	ЮЛ	Администрация Сошкинского сельсовета	4802003596	1024800524418	ООО "Чистый город"	4802009478	04-0049-13	2,00	асфальт	открытая	зеленые насаждения	1	1,10	пластик	-	-	-	0	-	-	существующая	Нет
4896	Грязинский муниципальный район	с. Сошки	Пушкина	29	-	52.360237	39.675939	ЮЛ	Администрация Сошкинского сельсовета	4802003596	1024800524418	ООО "Чистый город"	4802009478	04-0050-13	2,00	асфальт	открытая	зеленые насаждения	1	1,10	пластик	-	-	-	0	-	-	существующая	Нет
4897	Грязинский муниципальный район	с. Сошки	Пушкина	53	-	52.361119	39.680230	ЮЛ	Администрация Сошкинского сельсовета	4802003596	1024800524418	ООО "Чистый город"	4802009478	04-0051-13	2,00	асфальт	открытая	зеленые насаждения	1	1,10	пластик	-	-	-	0	-	-	существующая	Нет

Приложение 1 к приказу управления экологии и природных ресурсов Липецкой области
«Приложение А6. Реестр контейнерных площадок (по данным ОМС)

№ п/п	Данные о нахождении мест (площадок) накопления твердых коммунальных отходов							Данные о собственниках мест (площадок) накопления твердых коммунальных отходов				Организация (ИП), оказывающая услуги по сбору и транспортированию ТКО		Данные о технических характеристиках мест (площадок) накопления твердых коммунальных отходов					Контейнеры для несортированных отходов			Контейнеры для утилизируемых отходов (раздельный сбор)			Контейнеры для сбора крупногабаритных отходов			Статус (существующая/планируемая)	Совместное использование с другими МКД
	Муниципальное образование	Населенный пункт	Улица	Дом	Корпус/Строение	Широта	Долгота	Организационно-правовая форма балансодержателя (юридическое лицо - ЮЛ; индивидуальный предприниматель - ИП; физическое лицо - ФЛ)	для ЮЛ - Полное наименование организации для ИП - Фамилия, Имя, Отчество для ФЛ - Фамилия, Имя, Отчество	ИНН	ОГРН	Наименование	ИНН	Номер контейнерной площадки	Площадь, кв.м.	Тип подстилающей поверхности	Вид площадки	Материал ограждения	Кол-во	Емкость (отдельного контейнера)	Материал контейнера	Кол-во	Емкость (отдельного контейнера)	Материал контейнера	Кол-во	Емкость (отдельного контейнера) м3	Материал контейнера		
4898	Грязинский муниципальный район	с. Сошки	Пушкина	54	-	52.362009	39.692925	ЮЛ	Администрация Сошкинского сельсовета	4802003596	1024800524418	ООО "Чистый город"	4802009478	04-0052-13	2,00	асфальт	открытая	зеленые насаждения	1	1,10	пластик	-	-	-	0	-	-	существующая	Нет
4899	Грязинский муниципальный район	с. Сошки	Пушкина	65	-	52.36173	39.683701	ЮЛ	Администрация Сошкинского сельсовета	4802003596	1024800524418	ООО "Чистый город"	4802009478	04-0053-13	2,00	асфальт	открытая	зеленые насаждения	1	1,10	пластик	-	-	-	0	-	-	существующая	Нет
4900	Грязинский муниципальный район	с. Сошки	Пушкина	85	-	52.362305	39.687676	ЮЛ	Администрация Сошкинского сельсовета	4802003596	1024800524418	ООО "Чистый город"	4802009478	04-0054-13	2,00	асфальт	открытая	зеленые насаждения	1	1,10	пластик	-	-	-	0	-	-	существующая	Нет
4901	Грязинский муниципальный район	с. Сошки	Рабочая	2	-	52.360956	39.650274	ЮЛ	Администрация Сошкинского сельсовета	4802003596	1024800524418	ООО "Чистый город"	4802009478	04-0055-13	2,00	асфальт	открытая	зеленые насаждения	1	1,10	пластик	-	-	-	0	-	-	существующая	Нет
4902	Грязинский муниципальный район	с. Сошки	Рабочая	6	-	52.362142	39.653476	ЮЛ	Администрация Сошкинского сельсовета	4802003596	1024800524418	ООО "Чистый город"	4802009478	04-0056-13	2,00	асфальт	открытая	зеленые насаждения	1	1,10	пластик	-	-	-	0	-	-	существующая	Нет
4903	Грязинский муниципальный район	с. Сошки	Садовая	16	а	52.368541	39.661393	ЮЛ	Администрация Сошкинского сельсовета	4802003596	1024800524418	ООО "Чистый город"	4802009478	04-0057-13	2,00	асфальт	открытая	зеленые насаждения	1	1,10	пластик	-	-	-	0	-	-	существующая	Нет
4904	Грязинский муниципальный район	с. Сошки	Советская	4	-	52.366675	39.647444	ЮЛ	Администрация Сошкинского сельсовета	4802003596	1024800524418	ООО "Чистый город"	4802009478	04-0059-13	2,00	асфальт	открытая	зеленые насаждения	1	1,10	пластик	-	-	-	0	-	-	существующая	Нет
4905	Грязинский муниципальный район	с. Сошки	Советская	10	-	52.364157	39.647557	ЮЛ	Администрация Сошкинского сельсовета	4802003596	1024800524418	ООО "Чистый город"	4802009478	04-0058-13	2,00	асфальт	открытая	зеленые насаждения	1	1,10	пластик	-	-	-	0	-	-	существующая	Нет
4906	Грязинский муниципальный район	с. Сошки	Советская	22	а	52.360385	39.649273	ЮЛ	Администрация Сошкинского сельсовета	4802003596	1024800524418	ООО "Чистый город"	4802009478	04-0060-13	2,00	асфальт	открытая	зеленые насаждения	1	1,10	пластик	-	-	-	0	-	-	существующая	Нет
4907	Грязинский муниципальный район	с. Сошки	Советская	-	-	52.355551	39.656526	ЮЛ	Администрация Сошкинского сельсовета	4802003596	1024800524418	ООО "Чистый город"	4802009478	04-0061-13	2,00	асфальт	открытая	зеленые насаждения	1	1,10	пластик	-	-	-	0	-	-	существующая	Нет
4908	Грязинский муниципальный район	с. Сошки	Советская	-	-	52.351455	39.666257	ЮЛ	Администрация Сошкинского сельсовета	4802003596	1024800524418	ООО "Чистый город"	4802009478	04-0062-13	2,00	асфальт	открытая	зеленые насаждения	1	1,10	пластик	-	-	-	0	-	-	существующая	Нет
4909	Грязинский муниципальный район	с. Сошки	Советская	-	-	52.352291	39.663588	ЮЛ	Администрация Сошкинского сельсовета	4802003596	1024800524418	ООО "Чистый город"	4802009478	04-0063-13	2,00	асфальт	открытая	зеленые насаждения	1	1,10	пластик	-	-	-	0	-	-	существующая	Нет
4910	Грязинский муниципальный район	с. Сошки	Советская	-	-	52.353508	39.661188	ЮЛ	Администрация Сошкинского сельсовета	4802003596	1024800524418	ООО "Чистый город"	4802009478	04-0064-13	2,00	асфальт	открытая	зеленые насаждения	1	1,10	пластик	-	-	-	0	-	-	существующая	Нет
4911	Тербунский муниципальный район	с. Тербуны	Промышленная	17	-	52.136581	38.279370	ЮЛ	ООО "Сельхозинвест"	4815003219	1164827057020	ООО "ТЭКО-Сервис"	6829005315	17-0239-12	2,00	бетон	открытая	Без ограждения	2	0,75	Металл	-	-	-	0	-	-	существующая	Нет
4912	Грязинский муниципальный район	с. Сошки	Советская	28	-	52.350152	39.670380	ЮЛ	Администрация Сошкинского сельсовета	4802003596	1024800524418	ООО "Чистый город"	4802009478	04-0065-13	2,00	асфальт	открытая	зеленые насаждения	1	1,10	пластик	-	-	-	0	-	-	существующая	Нет
4913	Грязинский муниципальный район	с. Сошки	Советская	38	-	52.34923	39.675633	ЮЛ	Администрация Сошкинского сельсовета	4802003596	1024800524418	ООО "Чистый город"	4802009478	04-0066-13	2,00	асфальт	открытая	зеленые насаждения	1	1,10	пластик	-	-	-	0	-	-	существующая	Нет
4914	Грязинский муниципальный район	с. Сошки	Советская	54	-	52.348731	39.682667	ЮЛ	Администрация Сошкинского сельсовета	4802003596	1024800524418	ООО "Чистый город"	4802009478	04-0067-13	2,00	асфальт	открытая	зеленые насаждения	1	1,10	пластик	-	-	-	0	-	-	существующая	Нет
4915	Грязинский муниципальный район	с. Сошки	Советская	55	-	52.348542	39.686635	ЮЛ	Администрация Сошкинского сельсовета	4802003596	1024800524418	ООО "Чистый город"	4802009478	04-0068-13	2,00	асфальт	открытая	зеленые насаждения	1	1,10	пластик	-	-	-	0	-	-	существующая	Нет
4916	Грязинский муниципальный район	с. Сошки	Фролова	1	-	52.34776	39.621820	ЮЛ	Администрация Сошкинского сельсовета	4802003596	1024800524418	ООО "Чистый город"	4802009478	04-0069-13	2,00	асфальт	открытая	зеленые насаждения	1	1,10	пластик	-	-	-	0	-	-	существующая	Нет
4917	Грязинский муниципальный район	с. Сошки	Фролова	14	-	52.345114	39.619056	ЮЛ	Администрация Сошкинского сельсовета	4802003596	1024800524418	ООО "Чистый город"	4802009478	04-0070-13	2,00	асфальт	открытая	зеленые насаждения	1	1,10	пластик	-	-	-	0	-	-	существующая	Нет
4918	Грязинский муниципальный район	с. Сошки	Ягодная	-	-	52.369688	39.682872	ЮЛ	Администрация Сошкинского сельсовета	4802003596	1024800524418	ООО "Чистый город"	4802009478	04-0071-13	2,00	асфальт	открытая	зеленые насаждения	1	1,10	пластик	-	-	-	0	-	-	существующая	Нет
4919	Грязинский муниципальный район	с. Сошки	Ягодная	8	-	52.368029	39.678729	ЮЛ	Администрация Сошкинского сельсовета	4802003596	1024800524418	ООО "Чистый город"	4802009478	04-0072-13	2,00	асфальт	открытая	зеленые насаждения	1	1,10	пластик	-	-	-	0	-	-	существующая	Нет
4920	Грязинский муниципальный район	с. Сошки	Ягодная	17	-	52.363443	39.668715	ЮЛ	Администрация Сошкинского сельсовета	4802003596	1024800524418	ООО "Чистый город"	4802009478	04-0073-13	2,00	грунт	открытая	зеленые насаждения	1	1,10	пластик	-	-	-	0	-	-	существующая	Нет

Приложение 1 к приказу управления экологии и природных ресурсов Липецкой области
«Приложение А6. Реестр контейнерных площадок (по данным ОМС)

№ п/п	Данные о нахождении мест (площадок) накопления твердых коммунальных отходов							Данные о собственниках мест (площадок) накопления твердых коммунальных отходов				Организация (ИП), оказывающая услуги по сбору и транспортированию ТКО		Данные о технических характеристиках мест (площадок) накопления твердых коммунальных отходов					Контейнеры для несортированных отходов			Контейнеры для утилизируемых отходов (раздельный сбор)			Контейнеры для сбора крупногабаритных отходов			Статус (существующая/планируемая)	Совместное использование с другими МКД
	Муниципальное образование	Населенный пункт	Улица	Дом	Корпус/Строение	Широта	Долгота	Организационно-правовая форма балансодержателя (юридическое лицо - ЮЛ; индивидуальный предприниматель - ИП; физическое лицо - ФЛ)	для ЮЛ - Полное наименование организации для ИП - Фамилия, Имя, Отчество для ФЛ - Фамилия, Имя, Отчество	ИНН	ОГРН	Наименование	ИНН	Номер контейнерной площадки	Площадь, кв.м.	Тип подстилающей поверхности	Вид площадки	Материал ограждения	Кол-во	Емкость (отдельного контейнера)	Материал контейнера	Кол-во	Емкость (отдельного контейнера)	Материал контейнера	Кол-во	Емкость (отдельного контейнера) м3	Материал контейнера		
4921	Грязинский муниципальный район	с. Сошки	Ягодная	20	-	52.366651	39.673252	ЮЛ	Администрация Сошкинского сельсовета	4802003596	1024800524418	ООО "Чистый город"	4802009478	04-0074-13	2,00	асфальт	открытая	зеленые насаждения	1	1,10	пластик	-	-	-	0	-	-	существующая	Нет
4922	Грязинский муниципальный район	с. Сошки	ПСХ ЛТЗ	-	-	52.347342	39.705975	ЮЛ	МБОУ СОШ	4802006269	1024800523890	ООО "Чистый город"	4802009478	04-0075-13	2,00	асфальт	открытая	Без ограждения	1	1,10	пластик	-	-	-	0	-	-	существующая	Нет
4923	Грязинский муниципальный район	с. Сошки	Березовая	21	-	52.344135	39.702714	ЮЛ	Администрация Сошкинского сельсовета	4802003596	1024800524418	ООО "Чистый город"	4802009478	04-0076-13	2,00	асфальт	открытая	зеленые насаждения	1	1,10	пластик	-	-	-	0	-	-	существующая	Нет
4924	Грязинский муниципальный район	с. Сошки	Березовая	29	-	52.345343	39.703306	ЮЛ	Администрация Сошкинского сельсовета	4802003596	1024800524418	ООО "Чистый город"	4802009478	04-0077-13	2,00	асфальт	открытая	зеленые насаждения	1	1,10	пластик	-	-	-	0	-	-	существующая	Нет
4925	Грязинский муниципальный район	с. Сошки	Есенина у КТП	-	-	52.345971	39.707509	ЮЛ	Администрация Сошкинского сельсовета	4802003596	1024800524418	ООО "Чистый город"	4802009478	04-0078-13	6,00	асфальт	открытая	зеленые насаждения	2	1,10	пластик	-	-	-	0	-	-	существующая	Нет
4926	Грязинский муниципальный район	с. Сошки	Есенина	24	-	52.344024	39.706492	ЮЛ	Администрация Сошкинского сельсовета	4802003596	1024800524418	ООО "Чистый город"	4802009478	04-0079-13	2,00	асфальт	открытая	зеленые насаждения	1	1,10	пластик	-	-	-	0	-	-	существующая	Нет
4927	Грязинский муниципальный район	с. Сошки	Центральная	1	-	52.346991	39.710087	ЮЛ	Администрация Сошкинского сельсовета	4802003596	1024800524418	ООО "Чистый город"	4802009478	04-0080-13	2,00	асфальт	открытая	зеленые насаждения	1	1,10	пластик	-	-	-	0	-	-	существующая	Нет
4928	Грязинский муниципальный район	с. Сошки	Центральная	13	-	52.344919	39.708982	ЮЛ	Администрация Сошкинского сельсовета	4802003596	1024800524418	ООО "Чистый город"	4802009478	04-0081-13	2,00	асфальт	открытая	зеленые насаждения	1	1,10	пластик	-	-	-	0	-	-	существующая	Нет
4929	Грязинский муниципальный район	с. Сошки	Школьная	2	-	52.345324	39.705286	ЮЛ	Администрация Сошкинского сельсовета	4802003596	1024800524418	ООО "Чистый город"	4802009478	04-0082-13	2,00	асфальт	открытая	зеленые насаждения	1	1,10	пластик	-	-	-	0	-	-	существующая	Нет
4930	Грязинский муниципальный район	с. Сошки	Школьная	14	-	52.342961	39.703945	ЮЛ	Администрация Сошкинского сельсовета	4802003596	1024800524418	ООО "Чистый город"	4802009478	04-0083-13	2,00	асфальт	открытая	зеленые насаждения	1	1,10	пластик	-	-	-	0	-	-	существующая	Нет
4931	Грязинский муниципальный район	с. Сошки	Школьная	25	а	52.346159	39.705627	ЮЛ	Администрация Сошкинского сельсовета	4802003596	1024800524418	ООО "Чистый город"	4802009478	04-0084-13	2,00	асфальт	открытая	зеленые насаждения	1	1,10	пластик	-	-	-	0	-	-	существующая	Нет
4932	Грязинский муниципальный район	пос. свх. Прибытковский	19 Съезд ВЛКСМ	1	-	52.415137	39.833176	ЮЛ	Администрация Телепейского сельсовета	4802003606	1024800525199	ООО "Чистый город"	4802009478	04-0001-14	6,00	асфальт	открытая	Металл	2	1,10	пластик	-	-	-	0	-	-	существующая	Нет
4933	Грязинский муниципальный район	пос. свх. Прибытковский	19 Съезд ВЛКСМ	12	-	52.412539	39.830468	ЮЛ	Администрация Телепейского сельсовета	4802003606	1024800525199	ООО "Чистый город"	4802009478	04-0002-14	2,00	асфальт	открытая	Металл	1	1,10	пластик	-	-	-	0	-	-	существующая	Нет
4934	Грязинский муниципальный район	пос. свх. Прибытковский	60 лет СССР	2	-	52.416403	39.832095	ЮЛ	Администрация Телепейского сельсовета	4802003606	1024800525199	ООО "Чистый город"	4802009478	04-0003-14	6,00	асфальт	открытая	Металл	2	1,10	пластик	-	-	-	0	-	-	существующая	Нет
4935	Грязинский муниципальный район	пос. свх. Прибытковский	60 лет СССР	6	-	52.41606	39.830531	ЮЛ	Администрация Телепейского сельсовета	4802003606	1024800525199	ООО "Чистый город"	4802009478	04-0004-14	2,00	асфальт	открытая	Металл	1	1,10	пластик	-	-	-	0	-	-	существующая	Нет
4936	Грязинский муниципальный район	пос. свх. Прибытковский	60 лет СССР	15	-	52.414416	39.829958	ЮЛ	Администрация Телепейского сельсовета	4802003606	1024800525199	ООО "Чистый город"	4802009478	04-0005-14	12,00	асфальт	открытая	Металл	2	1,10	пластик	-	-	-	0	-	-	существующая	Нет
4937	Грязинский муниципальный район	пос. свх. Прибытковский	Лесная	-	-	52.419168	39.829258	ЮЛ	Администрация Телепейского сельсовета	4802003606	1024800525199	ООО "Чистый город"	4802009478	04-0006-14	12,00	асфальт	открытая	зеленые насаждения	3	1,10	пластик	-	-	-	0	-	-	существующая	Нет
4938	Грязинский муниципальный район	пос. свх. Прибытковский	Лесная	27	-	52.421582	39.823984	ЮЛ	Администрация Телепейского сельсовета	4802003606	1024800525199	ООО "Чистый город"	4802009478	04-0007-14	6,00	асфальт	открытая	зеленые насаждения	2	1,10	пластик	-	-	-	0	-	-	существующая	Нет
4939	Грязинский муниципальный район	пос. свх. Прибытковский	Садовая	5	-	52.42335	39.829236	ЮЛ	Администрация Телепейского сельсовета	4802003606	1024800525199	ООО "Чистый город"	4802009478	04-0008-14	12,00	асфальт	открытая	зеленые насаждения	2	1,10	пластик	-	-	-	0	-	-	существующая	Нет
4940	Грязинский муниципальный район	пос. свх. Прибытковский	Советская	11	-	52.419862	39.821691	ЮЛ	Администрация Телепейского сельсовета	4802003606	1024800525199	ООО "Чистый город"	4802009478	04-0009-14	6,00	асфальт	открытая	зеленые насаждения	1	1,10	пластик	-	-	-	0	-	-	существующая	Нет
4941	Измалковский муниципальный округ	д. Барановка	Елецкая	47	-	52.670709	38.209849	нет данных	нет данных	-	-	ООО "ТЭКО-Сервис"	6829005315	-	1,60	бетон	Открытая	данные отсутствуют	2	0,75	Металл	-	-	-	0	-	-	существующая	Нет
4942	Грязинский муниципальный район	пос. свх. Прибытковский	Спортивная	8	-	52.421082	39.831616	ЮЛ	Администрация Телепейского сельсовета	4802003606	1024800525199	ООО "Чистый город"	4802009478	04-0010-14	6,00	асфальт	открытая	зеленые насаждения	1	1,10	пластик	-	-	-	0	-	-	существующая	Нет
4943	Грязинский муниципальный район	пос. свх. Прибытковский	Школьная	2	А	52.416811	39.833757	ЮЛ	Администрация Телепейского сельсовета	4802003606	1024800525199	ООО "Чистый город"	4802009478	04-0011-14	6,00	асфальт	открытая	Металл	1	1,10	пластик	-	-	-	0	-	-	существующая	Нет

Приложение 1 к приказу управления экологии и природных ресурсов Липецкой области
«Приложение А6. Реестр контейнерных площадок (по данным ОМС)

№ п/п	Данные о нахождении мест (площадок) накопления твердых коммунальных отходов							Данные о собственниках мест (площадок) накопления твердых коммунальных отходов				Организация (ИП), оказывающая услуги по сбору и транспортированию ТКО		Данные о технических характеристиках мест (площадок) накопления твердых коммунальных отходов					Контейнеры для несортированных отходов			Контейнеры для утилизируемых отходов (раздельный сбор)			Контейнеры для сбора крупногабаритных отходов			Статус (существующая/планируемая)	Совместное использование с другими МКД
	Муниципальное образование	Населенный пункт	Улица	Дом	Корпус/Строение	Широта	Долгота	Организационно-правовая форма балансодержателя (юридическое лицо - ЮЛ; индивидуальный предприниматель - ИП; физическое лицо - ФЛ)	для ЮЛ - Полное наименование организации для ИП - Фамилия, Имя, Отчество для ФЛ - Фамилия, Имя, Отчество	ИНН	ОГРН	Наименование	ИНН	Номер контейнерной площадки	Площадь, кв.м.	Тип подстилающей поверхности	Вид площадки	Материал ограждения	Кол-во	Емкость (отдельного контейнера)	Материал контейнера	Кол-во	Емкость (отдельного контейнера)	Материал контейнера	Кол-во	Емкость (отдельного контейнера) м3	Материал контейнера		
4944	Грязинский муниципальный район	пос. свх. Прибытковский	Юбилейная	1	-	52.414557	39.825880	ЮЛ	Администрация Телелюйского сельсовета	4802003606	1024800525199	ООО "Чистый город"	4802009478	04-0012-14	6,00	асфальт	открытая	зеленые насаждения	1	1,10	пластик	-	-	-	0	-	-	существующая	Нет
4945	Грязинский муниципальный район	пос. свх. Прибытковский	Юбилейная	18	а	52.416485	39.830137	ЮЛ	Администрация Телелюйского сельсовета	4802003606	1024800525199	ООО "Чистый город"	4802009478	04-0013-14	6,00	асфальт	открытая	зеленые насаждения	1	1,10	пластик	-	-	-	0	-	-	существующая	Нет
4946	Грязинский муниципальный район	пос. свх. Прибытковский	Юбилейная	7	-	52.415797	39.826852	ЮЛ	Администрация Телелюйского сельсовета	4802003606	1024800525199	ООО "Чистый город"	4802009478	04-0014-14	6,00	асфальт	открытая	зеленые насаждения	1	1,10	пластик	-	-	-	0	-	-	существующая	Нет
4947	Грязинский муниципальный район	пос. свх. Прибытковский	Юбилейная	17	-	52.4172	39.827996	ЮЛ	Администрация Телелюйского сельсовета	4802003606	1024800525199	ООО "Чистый город"	4802009478	04-0015-14	12,00	асфальт	открытая	зеленые насаждения	2	1,10	пластик	-	-	-	0	-	-	существующая	Нет
4948	Грязинский муниципальный район	пос. свх. Прибытковский	кладбище	-	-	52.425026	39.829098	ЮЛ	Администрация Телелюйского сельсовета	4802003606	1024800525199	ООО "Чистый город"	4802009478	04-0016-14	12,00	грунт	открытая	зеленые насаждения	-	-	-	-	-	-	1	8,00	металл	существующая	Нет
4949	Грязинский муниципальный район	с-з Красная Дубрава	Зеленая	12	-	52.430819	39.861441	ЮЛ	Администрация Телелюйского сельсовета	4802003606	1024800525199	ООО "Чистый город"	4802009478	04-0017-14	6,00	асфальт	открытая	зеленые насаждения	3	1,00	пластик	1	0.9	металл	0	-	-	существующая	Нет
4950	Грязинский муниципальный район	с-з Красная Дубрава	Зеленая	20	-	52.432055	39.859029	ЮЛ	Администрация Телелюйского сельсовета	4802003606	1024800525199	ООО "Чистый город"	4802009478	04-0018-14	6,00	асфальт	открытая	зеленые насаждения	2	1,00	пластик	1	1	металл	0	-	-	существующая	Нет
4951	Грязинский муниципальный район	с-з Красная Дубрава	Зеленая	26	-	52.432576	39.857636	ЮЛ	Администрация Телелюйского сельсовета	4802003606	1024800525199	ООО "Чистый город"	4802009478	04-0019-14	6,00	асфальт	открытая	зеленые насаждения	2	1,00	пластик	1	1	металл	0	-	-	существующая	Нет
4952	Грязинский муниципальный район	с-з Красная Дубрава	Лесная	1	-	52.433505	39.855556	ЮЛ	Администрация Телелюйского сельсовета	4802003606	1024800525199	ООО "Чистый город"	4802009478	04-0020-14	6,00	асфальт	открытая	зеленые насаждения	3	1,00	пластик	1	0.9	металл	0	-	-	существующая	Нет
4953	Грязинский муниципальный район	с-з Красная Дубрава	Лесная	13	-	52.432497	39.854037	ЮЛ	Администрация Телелюйского сельсовета	4802003606	1024800525199	ООО "Чистый город"	4802009478	04-0021-14	12,00	асфальт	открытая	зеленые насаждения	2	1,10	пластик	-	-	-	0	-	-	существующая	Нет
4954	Грязинский муниципальный район	с-з Красная Дубрава	Молодежная	2	-	52.431845	39.865544	ЮЛ	Администрация Телелюйского сельсовета	4802003606	1024800525199	ООО "Чистый город"	4802009478	04-0022-14	6,00	асфальт	открытая	Металл	1	1,10	пластик	-	-	-	0	-	-	существующая	Нет
4955	Грязинский муниципальный район	с-з Красная Дубрава	Молодежная	19	-	52.433917	39.860926	ЮЛ	Администрация Телелюйского сельсовета	4802003606	1024800525199	ООО "Чистый город"	4802009478	04-0023-14	6,00	асфальт	открытая	зеленые насаждения	2	1,10	пластик	-	-	-	0	-	-	существующая	Нет
4956	Грязинский муниципальный район	с-з Красная Дубрава	Молодежная	22	-	52.435016	39.857949	ЮЛ	Администрация Телелюйского сельсовета	4802003606	1024800525199	ООО "Чистый город"	4802009478	04-0024-14	6,00	асфальт	открытая	зеленые насаждения	1	1,10	пластик	-	-	-	0	-	-	существующая	Нет
4957	Грязинский муниципальный район	с-з Красная Дубрава	Садовая	1	-	52.434656	39.853928	ЮЛ	Администрация Телелюйского сельсовета	4802003606	1024800525199	ООО "Чистый город"	4802009478	04-0025-14	12,00	асфальт	открытая	Металл	3	1,00	пластик	1	0.9	металл	0	-	-	существующая	Нет
4958	Грязинский муниципальный район	с-з Красная Дубрава	Садовая	11	-	52.432964	39.851627	ЮЛ	Администрация Телелюйского сельсовета	4802003606	1024800525199	ООО "Чистый город"	4802009478	04-0026-14	2,00	асфальт	открытая	зеленые насаждения	1	1,10	пластик	-	-	-	0	-	-	существующая	Нет
4959	Грязинский муниципальный район	с. Телелюй	Кооперативная	1	-	52.391127	39.908425	ЮЛ	Администрация Телелюйского сельсовета	4802003606	1024800525199	ООО "Чистый город"	4802009478	04-0027-14	2,00	асфальт	открытая	Металл	1	0,75	пластик	-	-	-	0	-	-	существующая	Нет
4960	Грязинский муниципальный район	с. Телелюй	Кооперативная	7	-	52.389757	39.909201	ЮЛ	Администрация Телелюйского сельсовета	4802003606	1024800525199	ООО "Чистый город"	4802009478	04-0028-14	2,00	асфальт	открытая	Металл	1	1,10	пластик	-	-	-	0	-	-	существующая	Нет
4961	Грязинский муниципальный район	с. Телелюй	Кооперативная	14	-	52.387747	39.910588	ЮЛ	Администрация Телелюйского сельсовета	4802003606	1024800525199	ООО "Чистый город"	4802009478	04-0029-14	2,00	щебень	открытая	Металл	1	1,10	пластик	-	-	-	0	-	-	существующая	Нет
4962	Грязинский муниципальный район	с. Телелюй	Кооперативная	27	-	52.385793	39.911619	ЮЛ	Администрация Телелюйского сельсовета	4802003606	1024800525199	ООО "Чистый город"	4802009478	04-0030-14	2,00	асфальт	открытая	зеленые насаждения	1	1,10	пластик	-	-	-	0	-	-	существующая	Нет
4963	Грязинский муниципальный район	с. Телелюй	Николаева	14	-	52.383558	39.902089	ЮЛ	Администрация Телелюйского сельсовета	4802003606	1024800525199	ООО "Чистый город"	4802009478	04-0031-14	2,00	щебень	открытая	зеленые насаждения	1	1,10	пластик	-	-	-	0	-	-	существующая	Нет
4964	Грязинский муниципальный район	с. Телелюй	Первомайская	1	-	52.38417	39.908762	ЮЛ	Администрация Телелюйского сельсовета	4802003606	1024800525199	ООО "Чистый город"	4802009478	04-0032-14	2,00	асфальт	открытая	Металл	1	1,10	пластик	-	-	-	0	-	-	существующая	Нет
4965	Грязинский муниципальный район	с. Телелюй	Первомайская	9	-	52.382847	39.906317	ЮЛ	Администрация Телелюйского сельсовета	4802003606	1024800525199	ООО "Чистый город"	4802009478	04-0033-14	2,00	асфальт	открытая	Металл	1	1,10	пластик	-	-	-	0	-	-	существующая	Нет
4966	Грязинский муниципальный район	с. Телелюй	Первомайская	13	-	52.380544	39.902395	ЮЛ	Администрация Телелюйского сельсовета	4802003606	1024800525199	ООО "Чистый город"	4802009478	04-0034-14	2,00	асфальт	открытая	Металл	1	1,10	пластик	-	-	-	0	-	-	существующая	Нет

Приложение 1 к приказу управления экологии и природных ресурсов Липецкой области
«Приложение А6. Реестр контейнерных площадок (по данным ОМС)

№ п/п	Данные о нахождении мест (площадок) накопления твердых коммунальных отходов							Данные о собственниках мест (площадок) накопления твердых коммунальных отходов				Организация (ИП), оказывающая услуги по сбору и транспортированию ТКО		Данные о технических характеристиках мест (площадок) накопления твердых коммунальных отходов					Контейнеры для несортированных отходов			Контейнеры для утилизируемых отходов (раздельный сбор)			Контейнеры для сбора крупногабаритных отходов			Статус (существующая/планируемая)	Совместное использование с другими МКД
	Муниципальное образование	Населенный пункт	Улица	Дом	Корпус/Строение	Широта	Долгота	Организационно-правовая форма балансодержателя (юридическое лицо - ЮЛ; индивидуальный предприниматель - ИП; физическое лицо - ФЛ)	для ЮЛ - Полное наименование организации для ИП - Фамилия, Имя, Отчество для ФЛ - Фамилия, Имя, Отчество	ИНН	ОГРН	Наименование	ИНН	Номер контейнерной площадки	Площадь, кв.м.	Тип подстилающей поверхности	Вид площадки	Материал ограждения	Кол-во	Емкость (отдельного контейнера)	Материал контейнера	Кол-во	Емкость (отдельного контейнера)	Материал контейнера	Кол-во	Емкость (отдельного контейнера) м3	Материал контейнера		
4967	Грязинский муниципальный район	с. Телелюй	Первомайская	-	-	52.377622	39.898422	ЮЛ	Администрация Телелюйского сельсовета	4802003606	1024800525199	ООО "Чистый город"	4802009478	04-0035-14	2,00	асфальт	открытая	зеленые насаждения	1	1,10	пластик	-	-	-	0	-	-	существующая	Нет
4968	Грязинский муниципальный район	с. Телелюй	Садовая	3	-	52.383703	39.896482	ЮЛ	Администрация Телелюйского сельсовета	4802003606	1024800525199	ООО "Чистый город"	4802009478	04-0036-14	2,00	асфальт	открытая	зеленые насаждения	1	1,10	пластик	-	-	-	0	-	-	существующая	Нет
4969	Грязинский муниципальный район	с. Телелюй	Советская	16	-	52.388977	39.922221	ЮЛ	Администрация Телелюйского сельсовета	4802003606	1024800525199	ООО "Чистый город"	4802009478	04-0037-14	2,00	грунт	открытая	зеленые насаждения	1	1,10	пластик	-	-	-	0	-	-	существующая	Нет
4970	Грязинский муниципальный район	д. Макрушина	Железнодорожная	12	-	52.411299	39.848850	ЮЛ	Администрация Телелюйского сельсовета	4802003606	1024800525199	ООО "Чистый город"	4802009478	04-0038-14	2,00	грунт	открытая	Металл	1	1,10	пластик	-	-	-	0	-	-	существующая	Нет
4971	Грязинский муниципальный район	д. Макрушина	Железнодорожная	2	-	52.412948	39.850246	ЮЛ	Администрация Телелюйского сельсовета	4802003606	1024800525199	ООО "Чистый город"	4802009478	04-0040-14	2,00	грунт	открытая	Металл	1	1,10	пластик	-	-	-	0	-	-	существующая	Нет
4972	Грязинский муниципальный район	д. Макрушина	Железнодорожная	15	-	52.409178	39.846108	ЮЛ	Администрация Телелюйского сельсовета	4802003606	1024800525199	ООО "Чистый город"	4802009478	04-0039-14	2,00	грунт	открытая	Металл	1	0,75	пластик	-	-	-	0	-	-	существующая	Нет
4973	Грязинский муниципальный район	ж/д ст. Прибытково-1	нет названия ицы	-	-	52.41147	39.845459	ЮЛ	Администрация Телелюйского сельсовета	4802003606	1024800525199	ООО "Чистый город"	4802009478	04-0041-14	12,00	бетон	открытая	Металл	2	1,10	пластик	-	-	-	0	-	-	существующая	Нет
4974	Грязинский муниципальный район	ж/д ст. Прибытково-2	нет названия ицы	-	-	52.410449	39.844187	ЮЛ	Администрация Телелюйского сельсовета	4802003606	1024800525199	ООО "Чистый город"	4802009478	04-0042-14	12,00	бетон	открытая	железобетон	2	1,10	пластик	-	-	-	0	-	-	существующая	Нет
4975	Грязинский муниципальный район	ж/д ст. Прибытково-3	нет названия ицы	-	-	52.409401	39.842979	ЮЛ	Администрация Телелюйского сельсовета	4802003606	1024800525199	ООО "Чистый город"	4802009478	04-0043-14	12,00	бетон	открытая	железобетон	2	1,10	пластик	-	-	-	0	-	-	существующая	Нет
4976	Грязинский муниципальный район	с. Фащевка	8 Марта	1	а	52.469146	39.716308	ЮЛ	Администрация Фащевского сельсовета	4802002063	1034800010200	ООО "Чистый город"	4802009478	04-0001-15	2,00	асфальт	открытая	зеленые насаждения	1	1,10	пластик	-	-	-	0	-	-	существующая	Нет
4977	Грязинский муниципальный район	с. Фащевка	8 Марта	4	-	52.470995	39.715033	ЮЛ	Администрация Фащевского сельсовета	4802002063	1034800010200	ООО "Чистый город"	4802009478	04-0002-15	2,00	грунт	открытая	зеленые насаждения	1	0,75	пластик	-	-	-	0	-	-	существующая	Нет
4978	Грязинский муниципальный район	с. Фащевка	27-го Партсъезда	14	-	52.461589	39.710227	ЮЛ	Администрация Фащевского сельсовета	4802002063	1034800010200	ООО "Чистый город"	4802009478	04-0003-15	2,00	асфальт	открытая	зеленые насаждения	2	1,10	пластик	-	-	-	0	-	-	существующая	Нет
4979	Грязинский муниципальный район	с. Фащевка	Березовая	11	-	52.461256	39.712327	ЮЛ	Администрация Фащевского сельсовета	4802002063	1034800010200	ООО "Чистый город"	4802009478	04-0004-15	12,00	асфальт	открытая	зеленые насаждения	2	1,10	пластик	-	-	-	0	-	-	существующая	Нет
4980	Грязинский муниципальный район	с. Фащевка	Березовая	34	-	52.464808	39.719762	ЮЛ	Администрация Фащевского сельсовета	4802002063	1034800010200	ООО "Чистый город"	4802009478	04-0005-15	6,00	асфальт	открытая	зеленые насаждения	1	1,10	пластик	-	-	-	0	-	-	существующая	Нет
4981	Грязинский муниципальный район	с. Фащевка	Березовая	45	а	52.462679	39.714604	ЮЛ	Администрация Фащевского сельсовета	4802002063	1034800010200	ООО "Чистый город"	4802009478	04-0006-15	6,00	асфальт	открытая	зеленые насаждения	1	1,10	пластик	-	-	-	0	-	-	существующая	Нет
4982	Грязинский муниципальный район	с. Фащевка	заправка ЛТК	-	-	52.461742	39.696417	ЮЛ	ООО "Предприятие Управляющая компания"	4824019744	1024800823244	ООО "Чистый город"	4802009478	04-0007-15	6,00	асфальт	открытая	Без ограждения	1	1,10	пластик	-	-	-	0	-	-	существующая	Нет
4983	Грязинский муниципальный район	с. Фащевка	Ленина	42	-	52.455873	39.704547	ЮЛ	Администрация Фащевского сельсовета	4802002063	1034800010200	ООО "Чистый город"	4802009478	04-0008-15	12,00	асфальт	открытая	зеленые насаждения	2	1,00	пластик	1	1	металл	0	-	-	существующая	Нет
4984	Грязинский муниципальный район	с. Фащевка	Ленина	60	-	52.455062	39.706054	ЮЛ	Администрация Фащевского сельсовета	4802002063	1034800010200	ООО "Чистый город"	4802009478	04-0009-15	12,00	бетон	открытая	железобетон	2	1,10	пластик	-	-	-	0	-	-	существующая	Нет
4985	Грязинский муниципальный район	с. Фащевка	Ленина	86	-	52.453076	39.709703	ЮЛ	Администрация Фащевского сельсовета	4802002063	1034800010200	ООО "Чистый город"	4802009478	04-0010-15	6,00	бетон	открытая	железобетон	1	1,10	пластик	-	-	-	0	-	-	существующая	Нет
4986	Грязинский муниципальный район	с. Фащевка	Ленина	106	-	52.452481	39.713690	ЮЛ	Администрация Фащевского сельсовета	4802002063	1034800010200	ООО "Чистый город"	4802009478	04-0011-15	18,00	бетон	открытая	железобетон	4	1,00	пластик	1	0.9	металл	0	-	-	существующая	Нет
4987	Грязинский муниципальный район	с. Фащевка	Ленина	113	-	52.446757	39.724430	ЮЛ	Администрация Фащевского сельсовета	4802002063	1034800010200	ООО "Чистый город"	4802009478	04-0012-15	6,00	бетон	открытая	железобетон	1	1,10	пластик	-	-	-	0	-	-	существующая	Нет
4988	Грязинский муниципальный район	с. Фащевка	Ленина	27	-	52.445508	39.728574	ЮЛ	Администрация Фащевского сельсовета	4802002063	1034800010200	ООО "Чистый город"	4802009478	04-0013-15	12,00	бетон	открытая	железобетон	2	1,10	пластик	-	-	-	0	-	-	существующая	Нет
4989	Грязинский муниципальный район	с. Фащевка	Ленина	132	-	52.451019	39.717591	ЮЛ	Администрация Фащевского сельсовета	4802002063	1034800010200	ООО "Чистый город"	4802009478	04-0014-15	6,00	бетон	открытая	железобетон	1	1,10	пластик	-	-	-	0	-	-	существующая	Нет

Приложение 1 к приказу управления экологии и природных ресурсов Липецкой области
«Приложение А6. Реестр контейнерных площадок (по данным ОМС)

№ п/п	Данные о нахождении мест (площадок) накопления твердых коммунальных отходов							Данные о собственниках мест (площадок) накопления твердых коммунальных отходов				Организация (ИП), оказывающая услуги по сбору и транспортированию ТКО		Данные о технических характеристиках мест (площадок) накопления твердых коммунальных отходов					Контейнеры для несортированных отходов			Контейнеры для утилизируемых отходов (раздельный сбор)			Контейнеры для сбора крупногабаритных отходов			Статус (существующая/планируемая)	Совместное использование с другими МКД
	Муниципальное образование	Населенный пункт	Улица	Дом	Корпус/Строение	Широта	Долгота	Организационно-правовая форма балансодержателя (юридическое лицо - ЮЛ; индивидуальный предприниматель - ИП; физическое лицо - ФЛ)	для ЮЛ - Полное наименование организации для ИП - Фамилия, Имя, Отчество для ФЛ - Фамилия, Имя, Отчество	ИНН	ОГРН	Наименование	ИНН	Номер контейнерной площадки	Площадь, кв.м.	Тип подстилающей поверхности	Вид площадки	Материал ограждения	Кол-во	Емкость (отдельного контейнера)	Материал контейнера	Кол-во	Емкость (отдельного контейнера)	Материал контейнера	Кол-во	Емкость (отдельного контейнера) м3	Материал контейнера		
4990	Грязинский муниципальный район	с. Фащевка	Ленина	152	-	52.449284	39.720577	ЮЛ	Администрация Фащевского сельсовета	4802002063	1034800010200	ООО "Чистый город"	4802009478	04-0015-15	18,00	бетон	открытая	железобетон	3	1,10	пластик	-	-	-	0	-	-	существующая	Нет
4991	Грязинский муниципальный район	с. Фащевка	Ленина	155	-	52.442354	39.735111	ЮЛ	Администрация Фащевского сельсовета	4802002063	1034800010200	ООО "Чистый город"	4802009478	04-0016-15	6,00	бетон	открытая	железобетон	1	1,10	пластик	-	-	-	0	-	-	существующая	Нет
4992	Грязинский муниципальный район	с. Фащевка	Ленина	167	Б	52.442028	39.740420	ЮЛ	Администрация Фащевского сельсовета	4802002063	1034800010200	ООО "Чистый город"	4802009478	04-0017-15	6,00	бетон	открытая	железобетон	3	1,10	пластик	-	-	-	0	-	-	существующая	Нет
4993	Грязинский муниципальный район	с. Фащевка	Ленина	220	-	52.444399	39.730656	ЮЛ	Администрация Фащевского сельсовета	4802002063	1034800010200	ООО "Чистый город"	4802009478	04-0018-15	12,00	бетон	открытая	железобетон	2	1,10	пластик	-	-	-	0	-	-	существующая	Нет
4994	Грязинский муниципальный район	с. Фащевка	Лесная	1	-	52.460323	39.697324	ЮЛ	ИП Чекрыжов Юрий Иванович	772972870910	310774601900166	ООО "Чистый город"	4802009478	04-0019-15	6,00	асфальт	открытая	Без ограждения	2	1,10	пластик	-	-	-	1	8,00	металл	существующая	Нет
4995	Грязинский муниципальный район	с. Фащевка	Лесная	1	в	52.462238	39.699704	ЮЛ	Администрация Фащевского сельсовета	4802002063	1034800010200	ООО "Чистый город"	4802009478	04-0020-15	6,00	асфальт	открытая	зеленые насаждения	3	1,00	пластик	1	0.9	металл	0	-	-	существующая	Нет
4996	Грязинский муниципальный район	с. Фащевка	Лесная	17	-	52.467136	39.715098	ЮЛ	Администрация Фащевского сельсовета	4802002063	1034800010200	ООО "Чистый город"	4802009478	04-0021-15	6,00	асфальт	открытая	зеленые насаждения	1	1,10	пластик	-	-	-	0	-	-	существующая	Нет
4997	Грязинский муниципальный район	с. Фащевка	Лесная	39	-	52.468994	39.720607	ЮЛ	Администрация Фащевского сельсовета	4802002063	1034800010200	ООО "Чистый город"	4802009478	04-0022-15	2,00	асфальт	открытая	зеленые насаждения	1	1,10	пластик	-	-	-	0	-	-	существующая	Нет
4998	Грязинский муниципальный район	с. Фащевка	Лесная	55	-	52.469572	39.722471	ЮЛ	Администрация Фащевского сельсовета	4802002063	1034800010200	ООО "Чистый город"	4802009478	04-0023-15	6,00	асфальт	открытая	зеленые насаждения	1	1,10	пластик	-	-	-	0	-	-	существующая	Нет
4999	Грязинский муниципальный район	с. Фащевка	Лесная	64	-	52.46342	39.702169	ЮЛ	Администрация Фащевского сельсовета	4802002063	1034800010200	ООО "Чистый город"	4802009478	04-0024-15	12,00	асфальт	открытая	зеленые насаждения	2	1,10	пластик	-	-	-	0	-	-	существующая	Нет
5000	Грязинский муниципальный район	с. Фащевка	Лесная	82	-	52.464922	39.705975	ЮЛ	Администрация Фащевского сельсовета	4802002063	1034800010200	ООО "Чистый город"	4802009478	04-0025-15	12,00	асфальт	открытая	зеленые насаждения	2	1,10	пластик	-	-	-	0	-	-	существующая	Нет
5001	Грязинский муниципальный район	с. Фащевка	Лесная	104	-	52.466102	39.709296	ЮЛ	Администрация Фащевского сельсовета	4802002063	1034800010200	ООО "Чистый город"	4802009478	04-0026-15	12,00	асфальт	открытая	зеленые насаждения	2	1,10	пластик	-	-	-	0	-	-	существующая	Нет
5002	Грязинский муниципальный район	с. Фащевка	Лесная	122	-	52.466784	39.711478	ЮЛ	Администрация Фащевского сельсовета	4802002063	1034800010200	ООО "Чистый город"	4802009478	04-0027-15	2,00	асфальт	открытая	зеленые насаждения	1	1,10	пластик	-	-	-	0	-	-	существующая	Нет
5003	Грязинский муниципальный район	с. Фащевка	Лесная	144	-	52.467837	39.716905	ЮЛ	Администрация Фащевского сельсовета	4802002063	1034800010200	ООО "Чистый город"	4802009478	04-0028-15	12,00	асфальт	открытая	зеленые насаждения	2	1,10	пластик	-	-	-	0	-	-	существующая	Нет
5004	Грязинский муниципальный район	с. Фащевка	Лесная	185	-	52.4825	39.747443	ЮЛ	Администрация Фащевского сельсовета	4802002063	1034800010200	ООО "Чистый город"	4802009478	04-0029-15	6,00	асфальт	открытая	зеленые насаждения	1	1,10	пластик	-	-	-	0	-	-	существующая	Нет
5005	Грязинский муниципальный район	с. Фащевка	Лесная	188	-	52.470891	39.726267	ЮЛ	Администрация Фащевского сельсовета	4802002063	1034800010200	ООО "Чистый город"	4802009478	04-0030-15	2,00	асфальт	открытая	зеленые насаждения	1	1,10	пластик	-	-	-	0	-	-	существующая	Нет
5006	Грязинский муниципальный район	с. Фащевка	Лесная	196	-	52.471292	39.728778	ЮЛ	Администрация Фащевского сельсовета	4802002063	1034800010200	ООО "Чистый город"	4802009478	04-0031-15	6,00	асфальт	открытая	зеленые насаждения	1	1,10	пластик	-	-	-	0	-	-	существующая	Нет
5007	Грязинский муниципальный район	с. Фащевка	Лесная	197	-	52.485	39.750132	ЮЛ	Администрация Фащевского сельсовета	4802002063	1034800010200	ООО "Чистый город"	4802009478	04-0032-15	12,00	асфальт	открытая	зеленые насаждения	2	1,10	пластик	-	-	-	0	-	-	существующая	Нет
5008	Грязинский муниципальный район	с. Фащевка	Лесная	226	-	52.472835	39.732339	ЮЛ	Администрация Фащевского сельсовета	4802002063	1034800010200	ООО "Чистый город"	4802009478	04-0033-15	2,00	асфальт	открытая	зеленые насаждения	1	1,10	пластик	-	-	-	0	-	-	существующая	Нет
5009	Грязинский муниципальный район	с. Фащевка	Лесная	250	-	52.473881	39.737970	ЮЛ	Администрация Фащевского сельсовета	4802002063	1034800010200	ООО "Чистый город"	4802009478	04-0034-15	12,00	асфальт	открытая	зеленые насаждения	2	1,10	пластик	-	-	-	0	-	-	существующая	Нет
5010	Грязинский муниципальный район	с. Фащевка	Лесная	294	-	52.476459	39.740835	ЮЛ	Администрация Фащевского сельсовета	4802002063	1034800010200	ООО "Чистый город"	4802009478	04-0035-15	12,00	асфальт	открытая	зеленые насаждения	2	1,10	пластик	-	-	-	0	-	-	существующая	Нет
5011	Грязинский муниципальный район	с. Фащевка	Лесная	330	-	52.480372	39.745448	ЮЛ	Администрация Фащевского сельсовета	4802002063	1034800010200	ООО "Чистый город"	4802009478	04-0036-15	12,00	асфальт	открытая	зеленые насаждения	2	1,10	пластик	-	-	-	0	-	-	существующая	Нет
5012	Грязинский муниципальный район	с. Фащевка	Лесная	350	-	52.481585	39.754257	ЮЛ	Администрация Фащевского сельсовета	4802002063	1034800010200	ООО "Чистый город"	4802009478	04-0037-15	12,00	асфальт	открытая	зеленые насаждения	2	1,10	пластик	-	-	-	0	-	-	существующая	Нет

Приложение 1 к приказу управления экологии и природных ресурсов Липецкой области
«Приложение А6. Реестр контейнерных площадок (по данным ОМС)

№ п/п	Данные о нахождении мест (площадок) накопления твердых коммунальных отходов							Данные о собственниках мест (площадок) накопления твердых коммунальных отходов				Организация (ИП), оказывающая услуги по сбору и транспортированию ТКО		Данные о технических характеристиках мест (площадок) накопления твердых коммунальных отходов					Контейнеры для несортированных отходов			Контейнеры для утилизируемых отходов (раздельный сбор)			Контейнеры для сбора крупногабаритных отходов			Статус (существующая/планируемая)	Совместное использование с другими МКД
	Муниципальное образование	Населенный пункт	Улица	Дом	Корпус/Строение	Широта	Долгота	Организационно-правовая форма балансодержателя (юридическое лицо - ЮЛ; индивидуальный предприниматель - ИП; физическое лицо - ФЛ)	для ЮЛ - Полное наименование организации для ИП - Фамилия, Имя, Отчество для ФЛ - Фамилия, Имя, Отчество	ИНН	ОГРН	Наименование	ИНН	Номер контейнерной площадки	Площадь, кв.м.	Тип подстилающей поверхности	Вид площадки	Материал ограждения	Кол-во	Емкость (отдельного контейнера)	Материал контейнера	Кол-во	Емкость (отдельного контейнера)	Материал контейнера	Кол-во	Емкость (отдельного контейнера) м3	Материал контейнера		
5013	Грязинский муниципальный район	с. Фащевка	Молодежная	2	-	52.449412	39.734763	ЮЛ	Администрация Фащевского сельсовета	4802002063	1034800010200	ООО "Чистый город"	4802009478	04-0038-15	12,00	грунт	открытая	зеленые насаждения	2	1,10	пластик	-	-	-	0	-	-	существующая	Нет
5014	Грязинский муниципальный район	с. Фащевка	Молодежная	36	-	52.447078	39.742262	ЮЛ	Администрация Фащевского сельсовета	4802002063	1034800010200	ООО "Чистый город"	4802009478	04-0039-15	12,00	грунт	открытая	зеленые насаждения	2	1,10	пластик	-	-	-	0	-	-	существующая	Нет
5015	Грязинский муниципальный район	с. Фащевка	Молодежная	42	-	52.446133	39.741616	ЮЛ	Администрация Фащевского сельсовета	4802002063	1034800010200	ООО "Чистый город"	4802009478	04-0040-15	12,00	грунт	открытая	зеленые насаждения	2	1,10	пластик	-	-	-	0	-	-	существующая	Нет
5016	Грязинский муниципальный район	с. Фащевка	Октябрьская	1	-	52.457402	39.699250	ЮЛ	Администрация Фащевского сельсовета	4802002063	1034800010200	ООО "Чистый город"	4802009478	04-0041-15	2,00	асфальт	открытая	зеленые насаждения	2	1,00	пластик	1	1	металл	0	-	-	существующая	Нет
5017	Грязинский муниципальный район	с. Фащевка	Октябрьская	9	-	52.458592	39.700378	ЮЛ	Администрация Фащевского сельсовета	4802002063	1034800010200	ООО "Чистый город"	4802009478	04-0042-15	12,00	асфальт	открытая	зеленые насаждения	2	1,10	пластик	-	-	-	0	-	-	существующая	Нет
5018	Грязинский муниципальный район	с. Фащевка	Октябрьская	63	-	52.462499	39.708672	ЮЛ	Администрация Фащевского сельсовета	4802002063	1034800010200	ООО "Чистый город"	4802009478	04-0043-15	12,00	асфальт	открытая	зеленые насаждения	2	1,10	пластик	-	-	-	0	-	-	существующая	Нет
5019	Грязинский муниципальный район	с. Фащевка	Октябрьская	72	-	52.46352	39.713437	ЮЛ	Администрация Фащевского сельсовета	4802002063	1034800010200	ООО "Чистый город"	4802009478	04-0044-15	12,00	асфальт	открытая	зеленые насаждения	2	1,10	пластик	-	-	-	0	-	-	существующая	Нет
5020	Грязинский муниципальный район	с. Фащевка	Октябрьская	80	а	52.465795	39.718194	ЮЛ	Администрация Фащевского сельсовета	4802002063	1034800010200	ООО "Чистый город"	4802009478	04-0045-15	12,00	асфальт	открытая	зеленые насаждения	2	1,10	пластик	-	-	-	0	-	-	существующая	Нет
5021	Грязинский муниципальный район	с. Фащевка	Октябрьская	94	-	52.467501	39.722623	ЮЛ	Администрация Фащевского сельсовета	4802002063	1034800010200	ООО "Чистый город"	4802009478	04-0046-15	6,00	асфальт	открытая	зеленые насаждения	1	1,10	пластик	-	-	-	0	-	-	существующая	Нет
5022	Грязинский муниципальный район	с. Фащевка	Октябрьская	107	в	52.467435	39.724725	ЮЛ	Администрация Фащевского сельсовета	4802002063	1034800010200	ООО "Чистый город"	4802009478	04-0047-15	6,00	асфальт	открытая	зеленые насаждения	1	1,10	пластик	-	-	-	0	-	-	существующая	Нет
5023	Грязинский муниципальный район	с. Фащевка	Октябрьская	117	-	52.469144	39.728810	ЮЛ	Администрация Фащевского сельсовета	4802002063	1034800010200	ООО "Чистый город"	4802009478	04-0048-15	6,00	асфальт	открытая	зеленые насаждения	1	1,10	пластик	-	-	-	0	-	-	существующая	Нет
5024	Грязинский муниципальный район	с. Фащевка	Первомайская	1	Е	52.438114	39.739836	ЮЛ	Администрация Фащевского сельсовета	4802002063	1034800010200	ООО "Чистый город"	4802009478	04-0049-15	12,00	бетон	открытая	железобетон	2	1,10	пластик	-	-	-	0	-	-	существующая	Нет
5025	Грязинский муниципальный район	с. Фащевка	Первомайская	16	-	52.43297	39.741456	ЮЛ	Администрация Фащевского сельсовета	4802002063	1034800010200	ООО "Чистый город"	4802009478	04-0050-15	6,00	асфальт	открытая	зеленые насаждения	1	1,10	пластик	-	-	-	0	-	-	существующая	Нет
5026	Грязинский муниципальный район	с. Фащевка	Первомайская	23	Б	52.431117	39.741998	ЮЛ	Администрация Фащевского сельсовета	4802002063	1034800010200	ООО "Чистый город"	4802009478	04-0051-15	6,00	асфальт	открытая	зеленые насаждения	1	1,10	пластик	-	-	-	0	-	-	существующая	Нет
5027	Грязинский муниципальный район	с. Фащевка	Полевая	2	а	52.451552	39.724296	ЮЛ	Администрация Фащевского сельсовета	4802002063	1034800010200	ООО "Чистый город"	4802009478	04-0052-15	12,00	грунт	открытая	зеленые насаждения	2	1,10	пластик	-	-	-	0	-	-	существующая	Нет
5028	Грязинский муниципальный район	с. Фащевка	Полевая	12	-	52.449283	39.729244	ЮЛ	Администрация Фащевского сельсовета	4802002063	1034800010200	ООО "Чистый город"	4802009478	04-0053-15	6,00	грунт	открытая	зеленые насаждения	1	1,10	пластик	-	-	-	0	-	-	существующая	Нет
5029	Грязинский муниципальный район	с. Фащевка	Полевая	29	-	52.446185	39.735603	ЮЛ	Администрация Фащевского сельсовета	4802002063	1034800010200	ООО "Чистый город"	4802009478	04-0054-15	12,00	грунт	открытая	зеленые насаждения	2	1,10	пластик	-	-	-	0	-	-	существующая	Нет
5030	Грязинский муниципальный район	с. Фащевка	Полевая	53	-	52.450771	39.722859	ЮЛ	Администрация Фащевского сельсовета	4802002063	1034800010200	ООО "Чистый город"	4802009478	04-0055-15	12,00	грунт	открытая	зеленые насаждения	2	1,10	пластик	-	-	-	0	-	-	существующая	Нет
5031	Грязинский муниципальный район	с. Фащевка	Полевая	68	а	52.448245	39.727397	ЮЛ	Администрация Фащевского сельсовета	4802002063	1034800010200	ООО "Чистый город"	4802009478	04-0056-15	12,00	грунт	открытая	зеленые насаждения	2	1,10	пластик	-	-	-	0	-	-	существующая	Нет
5032	Грязинский муниципальный район	с. Фащевка	Полевая	117	а	52.447409	39.726405	ЮЛ	Администрация Фащевского сельсовета	4802002063	1034800010200	ООО "Чистый город"	4802009478	04-0057-15	12,00	грунт	открытая	зеленые насаждения	2	1,10	пластик	-	-	-	0	-	-	существующая	Нет
5033	Грязинский муниципальный район	с. Фащевка	Правды	7	-	52.458619	39.709809	ЮЛ	Администрация Фащевского сельсовета	4802002063	1034800010200	ООО "Чистый город"	4802009478	04-0058-15	6,00	бетон	открытая	железобетон	2	1,00	пластик	1	1	металл	0	-	-	существующая	Нет
5034	Грязинский муниципальный район	с. Фащевка	Правды	12	-	52.459976	39.713676	ЮЛ	Администрация Фащевского сельсовета	4802002063	1034800010200	ООО "Чистый город"	4802009478	04-0059-15	6,00	асфальт	открытая	зеленые насаждения	2	1,10	пластик	-	-	-	0	-	-	существующая	Нет
5035	Грязинский муниципальный район	с. Фащевка	Правды	22	-	52.461552	39.717324	ЮЛ	Администрация Фащевского сельсовета	4802002063	1034800010200	ООО "Чистый город"	4802009478	04-0060-15	12,00	асфальт	открытая	зеленые насаждения	2	1,10	пластик	-	-	-	0	-	-	существующая	Нет

Приложение 1 к приказу управления экологии и природных ресурсов Липецкой области
«Приложение А6. Реестр контейнерных площадок (по данным ОМС)

№ п/п	Данные о нахождении мест (площадок) накопления твердых коммунальных отходов							Данные о собственниках мест (площадок) накопления твердых коммунальных отходов				Организация (ИП), оказывающая услуги по сбору и транспортированию ТКО		Данные о технических характеристиках мест (площадок) накопления твердых коммунальных отходов					Контейнеры для несортированных отходов			Контейнеры для утилизируемых отходов (раздельный сбор)			Контейнеры для сбора крупногабаритных отходов			Статус (существующая/планируемая)	Совместное использование с другими МКД
	Муниципальное образование	Населенный пункт	Улица	Дом	Корпус/Строение	Широта	Долгота	Организационно-правовая форма балансодержателя (юридическое лицо - ЮЛ; индивидуальный предприниматель - ИП; физическое лицо - ФЛ)	для ЮЛ - Полное наименование организации для ИП - Фамилия, Имя, Отчество для ФЛ - Фамилия, Имя, Отчество	ИНН	ОГРН	Наименование	ИНН	Номер контейнерной площадки	Площадь, кв.м.	Тип подстилающей поверхности	Вид площадки	Материал ограждения	Кол-во	Емкость (отдельного контейнера)	Материал контейнера	Кол-во	Емкость (отдельного контейнера)	Материал контейнера	Кол-во	Емкость (отдельного контейнера) м3	Материал контейнера		
5036	Грязинский муниципальный район	с. Фащевка	Правды	31	-	52.462632	39.718876	ЮЛ	Администрация Фащевского сельсовета	4802002063	1034800010200	ООО "Чистый город"	4802009478	04-0061-15	6,00	асфальт	открытая	зеленые насаждения	1	1,10	пластик	-	-	-	0	-	-	существующая	Нет
5037	Грязинский муниципальный район	с. Фащевка	Правды	39	-	52.464074	39.721409	ЮЛ	Администрация Фащевского сельсовета	4802002063	1034800010200	ООО "Чистый город"	4802009478	04-0062-15	6,00	асфальт	открытая	зеленые насаждения	1	1,10	пластик	-	-	-	0	-	-	существующая	Нет
5038	Грязинский муниципальный район	с. Фащевка	Правды	48	-	52.465643	39.724286	ЮЛ	Администрация Фащевского сельсовета	4802002063	1034800010200	ООО "Чистый город"	4802009478	04-0063-15	12,00	асфальт	открытая	зеленые насаждения	2	1,10	пластик	-	-	-	0	-	-	существующая	Нет
5039	Грязинский муниципальный район	с. Фащевка	Правды	65	-	52.467679	39.728561	ЮЛ	Администрация Фащевского сельсовета	4802002063	1034800010200	ООО "Чистый город"	4802009478	04-0064-15	6,00	асфальт	открытая	зеленые насаждения	1	1,10	пластик	-	-	-	0	-	-	существующая	Нет
5040	Грязинский муниципальный район	с. Фащевка	Правды	71	-	52.468863	39.731124	ЮЛ	Администрация Фащевского сельсовета	4802002063	1034800010200	ООО "Чистый город"	4802009478	04-0065-15	12,00	асфальт	открытая	зеленые насаждения	2	1,10	пластик	-	-	-	0	-	-	существующая	Нет
5041	Грязинский муниципальный район	с. Фащевка	Сиреневая	46	-	52.445106	39.741106	ЮЛ	Администрация Фащевского сельсовета	4802002063	1034800010200	ООО "Чистый город"	4802009478	04-0066-15	12,00	грунт	открытая	зеленые насаждения	2	1,10	пластик	-	-	-	0	-	-	существующая	Нет
5042	Грязинский муниципальный район	с. Фащевка	Советская	1	-	52.457835	39.707176	ЮЛ	Администрация Фащевского сельсовета	4802002063	1034800010200	ООО "Чистый город"	4802009478	04-0067-15	12,00	бетон	открытая	железобетон	2	1,10	пластик	-	-	-	0	-	-	существующая	Нет
5043	Грязинский муниципальный район	с. Фащевка	Советская	3	-	52.457775	39.707536	ЮЛ	Администрация Фащевского сельсовета	4802002063	1034800010200	ООО "Чистый город"	4802009478	04-0068-15	12,00	бетон	открытая	железобетон	2	1,10	пластик	-	-	-	0	-	-	существующая	Нет
5044	Грязинский муниципальный район	с. Фащевка	Советская	6	-	52.456653	39.710032	ЮЛ	Администрация Фащевского сельсовета	4802002063	1034800010200	ООО "Чистый город"	4802009478	04-0069-15	6,00	асфальт	открытая	зеленые насаждения	2	1,00	пластик	1	1	металл	0	-	-	существующая	Нет
5045	Грязинский муниципальный район	с. Фащевка	Советская	-	-	52.458306	39.708564	ЮЛ	АО "Таидер"	4802002063	1022301598549	ООО "Чистый город"	4802009478	04-0070-15	4,00	асфальт	открытая	зеленые насаждения	1	0,75	пластик	-	-	-	0	-	-	существующая	Нет
5046	Грязинский муниципальный район	с. Фащевка	Советская	24	а	52.454879	39.711776	ЮЛ	Администрация Фащевского сельсовета	4802002063	1034800010200	ООО "Чистый город"	4802009478	04-0071-15	18,00	асфальт	открытая	зеленые насаждения	4	1,00	пластик	1	0.9	металл	0	-	-	существующая	Нет
5047	Грязинский муниципальный район	с. Фащевка	Советская	33	-	52.45908	39.707241	ЮЛ	Администрация Фащевского сельсовета	4802002063	1034800010200	ООО "Чистый город"	4802009478	04-0072-15	12,00	асфальт	открытая	зеленые насаждения	2	1,10	пластик	-	-	-	0	-	-	существующая	Нет
5048	Грязинский муниципальный район	с. Фащевка	Советская	35	Е	52.459808	39.706174	ЮЛ	Администрация Фащевского сельсовета	4802002063	1034800010200	ООО "Чистый город"	4802009478	04-0073-15	12,00	асфальт	открытая	зеленые насаждения	2	1,10	пластик	-	-	-	0	-	-	существующая	Нет
5049	Грязинский муниципальный район	с. Фащевка	Советская	53	-	52.455646	39.709743	ЮЛ	Администрация Фащевского сельсовета	4802002063	1034800010200	ООО "Чистый город"	4802009478	04-0074-15	12,00	асфальт	открытая	зеленые насаждения	2	1,10	пластик	-	-	-	0	-	-	существующая	Нет
5050	Грязинский муниципальный район	с. Фащевка	Совхозная	30	Б	52.453919	39.721512	ЮЛ	Администрация Фащевского сельсовета	4802002063	1034800010200	ООО "Чистый город"	4802009478	04-0075-15	6,00	асфальт	открытая	зеленые насаждения	1	1,10	пластик	-	-	-	0	-	-	существующая	Нет
5051	Грязинский муниципальный район	с. Фащевка	Совхозная	44	-	52.454709	39.716721	ЮЛ	Администрация Фащевского сельсовета	4802002063	1034800010200	ООО "Чистый город"	4802009478	04-0076-15	6,00	асфальт	открытая	зеленые насаждения	1	1,10	пластик	-	-	-	0	-	-	существующая	Нет
5052	Грязинский муниципальный район	с. Фащевка	Фащевское лесничество	1	-	52.458461	39.694418	ЮЛ	Администрация Фащевского сельсовета	4802002063	1034800010200	ООО "Чистый город"	4802009478	04-0077-15	12,00	бетон	открытая	железобетон	2	1,10	пластик	-	-	-	0	-	-	существующая	Нет
5053	Грязинский муниципальный район	с. Фащевка	Фащевское лесничество	1	-	52.457675	39.694883	ЮЛ	ООО "Агро-Н"	9701244643	1164827055073	ООО "Чистый город"	4802009478	04-0078-15	6,00	асфальт	открытая	Без ограждения	1	1,10	пластик	-	-	-	0	-	-	существующая	Нет
5054	Грязинский муниципальный район	с. Фащевка	Центральная	15	-	52.447563	39.736864	ЮЛ	Администрация Фащевского сельсовета	4802002063	1034800010200	ООО "Чистый город"	4802009478	04-0079-15	6,00	грунт	открытая	Без ограждения	2	1,10	пластик	-	-	-	1	8,00	металл	существующая	Нет
5055	Грязинский муниципальный район	с. Фащевка	Кладбище-1	-	-	52.45713	39.718620	ЮЛ	Администрация Фащевского сельсовета	4802002063	1034800010200	ООО "Чистый город"	4802009478	04-0080-15	12,00	грунт	открытая	зеленые насаждения	-	-	-	-	-	-	1	8,00	металл	существующая	Нет
5056	Грязинский муниципальный район	с. Фащевка	Кладбище-2	-	-	52.456099	39.716194	ЮЛ	Администрация Фащевского сельсовета	4802002063	1034800010200	ООО "Чистый город"	4802009478	04-0081-15	12,00	грунт	открытая	зеленые насаждения	-	-	-	-	-	-	1	8,00	металл	существующая	Нет
5057	Грязинский муниципальный район	СТ "Тракторостроитель-3"	Дорожная	-	-	52.412083	39.718404	ЮЛ	Администрация Фащевского сельсовета	4802002063	1034800010200	ООО "Чистый город"	4802009478	04-0082-15	12,00	грунт	открытая	зеленые насаждения	-	-	-	-	-	-	2	8,00	металл	существующая	Нет
5058	Грязинский муниципальный район	СТ "Тракторостроитель-3"	Цветочная	-	-	52.41049	39.711447	ЮЛ	Администрация Фащевского сельсовета	4802002063	1034800010200	ООО "Чистый город"	4802009478	04-0083-15	6,00	грунт	открытая	зеленые насаждения	-	-	-	-	-	-	1	8,00	металл	существующая	Нет

Приложение 1 к приказу управления экологии и природных ресурсов Липецкой области
«Приложение А6. Реестр контейнерных площадок (по данным ОМС)

№ п/п	Данные о нахождении мест (площадок) накопления твердых коммунальных отходов							Данные о собственниках мест (площадок) накопления твердых коммунальных отходов				Организация (ИП), оказывающая услуги по сбору и транспортированию ТКО		Данные о технических характеристиках мест (площадок) накопления твердых коммунальных отходов					Контейнеры для несортированных отходов			Контейнеры для утилизируемых отходов (раздельный сбор)			Контейнеры для сбора крупногабаритных отходов			Статус (существующая/планируемая)	Совместное использование с другими МКД
	Муниципальное образование	Населенный пункт	Улица	Дом	Корпус/Строение	Широта	Долгота	Организационно-правовая форма балансодержателя (юридическое лицо - ЮЛ; индивидуальный предприниматель - ИП; физическое лицо - ФЛ)	для ЮЛ - Полное наименование организации для ИП - Фамилия, Имя, Отчество для ФЛ - Фамилия, Имя, Отчество	ИНН	ОГРН	Наименование	ИНН	Номер контейнерной площадки	Площадь, кв.м.	Тип подстилающей поверхности	Вид площадки	Материал ограждения	Кол-во	Емкость (отдельного контейнера)	Материал контейнера	Кол-во	Емкость (отдельного контейнера)	Материал контейнера	Кол-во	Емкость (отдельного контейнера) м3	Материал контейнера		
5059	Грязинский муниципальный район	СТ "Тракторостроитель-3"	Вечерняя	-	-	52.406038	39.700155	ЮЛ	Администрация Фащевского сельсовета	4802002063	1034800010200	ООО "Чистый город"	4802009478	04-0084-15	6,00	грунт	открытая	зеленые насаждения	-	-	-	-	-	-	1	8,00	металл	существующая	Нет
5060	Грязинский муниципальный район	СТ "Тракторостроитель-5"	Рабочая	-	-	52.405489	39.704811	ЮЛ	Администрация Фащевского сельсовета	4802002063	1034800010200	ООО "Чистый город"	4802009478	04-0085-15	6,00	грунт	открытая	зеленые насаждения	2	1,10	пластик	-	-	-	1	8,00	металл	существующая	Нет
5061	Грязинский муниципальный район	СТ "Тракторостроитель-4"	Огуречная	-	-	52.395917	39.700995	ЮЛ	Администрация Фащевского сельсовета	4802002063	1034800010200	ООО "Чистый город"	4802009478	04-0086-15	6,00	грунт	открытая	зеленые насаждения	3	0,75	пластик	-	-	-	0	-	-	существующая	Нет
5062	Грязинский муниципальный район	д. Писаревка	нет названия ицы	16	-	52.411702	39.730195	ЮЛ	Администрация Фащевского сельсовета	4802002063	1034800010200	ООО "Чистый город"	4802009478	04-0087-16	4,00	бетон	открытая	Металл	2	1,10	пластик	-	-	-	0	-	-	существующая	Нет
5063	Грязинский муниципальный район	д. Писаревка	нет названия ицы	17	-	52.408265	39.746782	ЮЛ	Администрация Фащевского сельсовета	4802002063	1034800010200	ООО "Чистый город"	4802009478	04-0088-17	4,00	бетон	открытая	Металл	1	1,10	пластик	-	-	-	0	-	-	существующая	Нет
5064	Грязинский муниципальный район	д. Писаревка	нет названия ицы	5	-	52.405718	39.747828	ЮЛ	Администрация Фащевского сельсовета	4802002063	1034800010200	ООО "Чистый город"	4802009478	04-0089-18	4,00	бетон	открытая	Металл	2	1,10	пластик	-	-	-	0	-	-	существующая	Нет
5065	Грязинский муниципальный район	д. Писаревка	нет названия ицы	12	а	52.404499	39.752349	ЮЛ	Администрация Фащевского сельсовета	4802002063	1034800010200	ООО "Чистый город"	4802009478	04-0090-19	4,00	бетон	открытая	Металл	1	1,10	пластик	-	-	-	0	-	-	существующая	Нет
5066	Грязинский муниципальный район	д. Писаревка	нет названия ицы	1	-	52.406577	39.748231	ЮЛ	Администрация Фащевского сельсовета	4802002063	1034800010200	ООО "Чистый город"	4802009478	04-0091-20	4,00	бетон	открытая	Металл	1	1,10	пластик	-	-	-	0	-	-	существующая	Нет
5067	Грязинский муниципальный район	д. Прудки	нет названия ицы	4	-	52.392488	39.76346	ЮЛ	Администрация Фащевского сельсовета	4802002063	1034800010200	ООО "Чистый город"	4802009478	04-0092-21	4,00	бетон	открытая	Металл	2	1,10	пластик	-	-	-	0	-	-	существующая	Нет
5068	Грязинский муниципальный район	с. Ярлуково	60 лет СССР	1	-	52.556456	39.836173	ЮЛ	Администрация Ярлуковского сельсовета	4802002105	1024800524330	ООО "Чистый город"	4802009478	04-0001-16	4,00	асфальт	открытая	Металл	1	1,10	пластик	-	-	-	0	-	-	существующая	Нет
5069	Грязинский муниципальный район	с. Ярлуково	Красная роща	9	-	52.571366	39.815381	ЮЛ	Администрация Ярлуковского сельсовета	4802002105	1024800524330	ООО "Чистый город"	4802009478	04-0002-16	4,00	асфальт	открытая	зеленые насаждения	1	1,10	пластик	-	-	-	0	-	-	существующая	Нет
5070	Грязинский муниципальный район	с. Ярлуково	Красная роща	39	а	52.575403	39.807743	ЮЛ	Администрация Ярлуковского сельсовета	4802002105	1024800524330	ООО "Чистый город"	4802009478	04-0003-16	12,00	асфальт	открытая	зеленые насаждения	3	1,10	пластик	-	-	-	0	-	-	существующая	Нет
5071	Грязинский муниципальный район	с. Ярлуково	Красная роща	46	-	52.572907	39.812205	ЮЛ	Администрация Ярлуковского сельсовета	4802002105	1024800524330	ООО "Чистый город"	4802009478	04-0004-16	4,00	асфальт	открытая	зеленые насаждения	1	1,10	пластик	-	-	-	0	-	-	существующая	Нет
5072	Грязинский муниципальный район	с. Ярлуково	Молодежная	1	-	52.557069	39.831704	ЮЛ	Администрация Ярлуковского сельсовета	4802002105	1024800524330	ООО "Чистый город"	4802009478	04-0005-16	25,00	асфальт	открытая	железобетон	7	1,10	пластик	-	-	-	1	8,00	металл	существующая	Нет
5073	Грязинский муниципальный район	с. Ярлуково	Молодежная	1	а	52.557919	39.831089	ЮЛ	МБОУ СОШ с.Ярлуково	4802006244	1024800523527	ООО "Чистый город"	4802009478	04-0006-16	4,00	асфальт	открытая	зеленые насаждения	1	1,10	пластик	-	-	-	0	-	-	существующая	Нет
5074	Грязинский муниципальный район	с. Ярлуково	Молодежная	4	2	52.554919	39.833687	ЮЛ	Администрация Ярлуковского сельсовета	4802002105	1024800524330	ООО "Чистый город"	4802009478	04-0007-16	6,00	асфальт	открытая	зеленые насаждения	2	1,10	пластик	-	-	-	0	-	-	существующая	Нет
5075	Грязинский муниципальный район	с. Ярлуково	Молодежная	7	-	52.552457	39.835654	ЮЛ	Администрация Ярлуковского сельсовета	4802002105	1024800524330	ООО "Чистый город"	4802009478	04-0008-16	18,00	асфальт	открытая	железобетон	5	1,10	пластик	-	-	-	1	8,00	металл	существующая	Нет
5076	Грязинский муниципальный район	с. Ярлуково	Набережная	4	-	52.545102	39.852377	ЮЛ	Администрация Ярлуковского сельсовета	4802002105	1024800524330	ООО "Чистый город"	4802009478	04-0009-16	4,00	асфальт	открытая	Металл	1	1,10	пластик	-	-	-	0	-	-	существующая	Нет
5077	Грязинский муниципальный район	с. Ярлуково	Набережная	10	-	52.546664	39.847159	ЮЛ	Администрация Ярлуковского сельсовета	4802002105	1024800524330	ООО "Чистый город"	4802009478	04-0010-16	4,00	асфальт	открытая	Металл	1	1,10	пластик	-	-	-	0	-	-	существующая	Нет
5078	Грязинский муниципальный район	с. Ярлуково	Набережная	35	-	52.548325	39.842236	ЮЛ	Администрация Ярлуковского сельсовета	4802002105	1024800524330	ООО "Чистый город"	4802009478	04-0011-16	6,00	асфальт	открытая	зеленые насаждения	2	1,10	пластик	-	-	-	0	-	-	существующая	Нет
5079	Грязинский муниципальный район	с. Ярлуково	Набережная	44	а	52.54914	39.840219	ЮЛ	Администрация Ярлуковского сельсовета	4802002105	1024800524330	ООО "Чистый город"	4802009478	04-0012-16	4,00	асфальт	открытая	зеленые насаждения	1	1,10	пластик	-	-	-	0	-	-	существующая	Нет
5080	Грязинский муниципальный район	с. Ярлуково	Набережная	59	-	52.550335	39.836906	ЮЛ	Администрация Ярлуковского сельсовета	4802002105	1024800524330	ООО "Чистый город"	4802009478	04-0013-16	4,00	асфальт	открытая	зеленые насаждения	1	1,10	пластик	-	-	-	0	-	-	существующая	Нет
5081	Грязинский муниципальный район	с. Ярлуково	Набережная	68	-	52.551409	39.834704	ЮЛ	Администрация Ярлуковского сельсовета	4802002105	1024800524330	ООО "Чистый город"	4802009478	04-0014-16	4,00	асфальт	открытая	зеленые насаждения	1	1,10	пластик	-	-	-	0	-	-	существующая	Нет
5082	Грязинский муниципальный район	с. Ярлуково	Набережная	111	-	52.554678	39.830270	ЮЛ	Администрация Ярлуковского сельсовета	4802002105	1024800524330	ООО "Чистый город"	4802009478	04-0015-16	6,00	асфальт	открытая	зеленые насаждения	2	1,10	пластик	-	-	-	0	-	-	существующая	Нет

Приложение 1 к приказу управления экологии и природных ресурсов Липецкой области
«Приложение А6. Реестр контейнерных площадок (по данным ОМС)

№ п/п	Данные о нахождении мест (площадок) накопления твердых коммунальных отходов							Данные о собственниках мест (площадок) накопления твердых коммунальных отходов				Организация (ИП), оказывающая услуги по сбору и транспортированию ТКО		Данные о технических характеристиках мест (площадок) накопления твердых коммунальных отходов					Контейнеры для несортированных отходов			Контейнеры для утилизируемых отходов (раздельный сбор)			Контейнеры для сбора крупногабаритных отходов			Статус (существующая/планируемая)	Совместное использование с другими МКД
	Муниципальное образование	Населенный пункт	Улица	Дом	Корпус/Строение	Широта	Долгота	Организационно-правовая форма балансодержателя (юридическое лицо - ЮЛ; индивидуальный предприниматель - ИП; физическое лицо - ФЛ)	для ЮЛ - Полное наименование организации для ИП - Фамилия, Имя, Отчество для ФЛ - Фамилия, Имя, Отчество	ИНН	ОГРН	Наименование	ИНН	Номер контейнерной площадки	Площадь, кв.м.	Тип подстилающей поверхности	Вид площадки	Материал ограждения	Кол-во	Емкость (отдельного контейнера)	Материал контейнера	Кол-во	Емкость (отдельного контейнера)	Материал контейнера	Кол-во	Емкость (отдельного контейнера) м3	Материал контейнера		
5083	Грязинский муниципальный район	с. Ярлуково	Набережная	114	-	52.555581	39.828618	ЮЛ	Администрация Ярлуковского сельсовета	4802002105	1024800524330	ООО "Чистый город"	4802009478	04-0016-16	6,00	асфальт	открытая	зеленые насаждения	2	1,10	пластик	-	-	-	0	-	-	существующая	Нет
5084	Грязинский муниципальный район	с. Ярлуково	Набережная	122	-	52.55666	39.827731	ЮЛ	Администрация Ярлуковского сельсовета	4802002105	1024800524330	ООО "Чистый город"	4802009478	04-0017-16	6,00	асфальт	открытая	зеленые насаждения	2	1,10	пластик	-	-	-	0	-	-	существующая	Нет
5085	Грязинский муниципальный район	с. Ярлуково	Набережная	140	-	52.559279	39.827279	ЮЛ	Администрация Ярлуковского сельсовета	4802002105	1024800524330	ООО "Чистый город"	4802009478	04-0018-16	4,00	асфальт	открытая	зеленые насаждения	1	1,10	пластик	-	-	-	0	-	-	существующая	Нет
5086	Грязинский муниципальный район	с. Ярлуково	Набережная	146	-	52.560353	39.827058	ЮЛ	Администрация Ярлуковского сельсовета	4802002105	1024800524330	ООО "Чистый город"	4802009478	04-0019-16	6,00	асфальт	открытая	зеленые насаждения	2	1,10	пластик	-	-	-	0	-	-	существующая	Нет
5087	Грязинский муниципальный район	с. Ярлуково	Набережная	168	А	52.565741	39.824110	ЮЛ	Администрация Ярлуковского сельсовета	4802002105	1024800524330	ООО "Чистый город"	4802009478	04-0020-16	6,00	асфальт	открытая	зеленые насаждения	2	1,10	пластик	-	-	-	0	-	-	существующая	Нет
5088	Грязинский муниципальный район	с. Ярлуково	Набережная	270	-	52.56897	39.818918	ЮЛ	Администрация Ярлуковского сельсовета	4802002105	1024800524330	ООО "Чистый город"	4802009478	04-0021-16	6,00	асфальт	открытая	зеленые насаждения	2	1,10	пластик	-	-	-	0	-	-	существующая	Нет
5089	Грязинский муниципальный район	с. Ярлуково	Речная	1	-	52.557707	39.825851	ЮЛ	Администрация Ярлуковского сельсовета	4802002105	1024800524330	ООО "Чистый город"	4802009478	04-0022-16	4,00	асфальт	открытая	зеленые насаждения	1	1,10	пластик	-	-	-	0	-	-	существующая	Нет
5090	Грязинский муниципальный район	с. Ярлуково	Речная	18	-	52.559698	39.824724	ЮЛ	Администрация Ярлуковского сельсовета	4802002105	1024800524330	ООО "Чистый город"	4802009478	04-0023-16	4,00	асфальт	открытая	зеленые насаждения	1	1,10	пластик	-	-	-	0	-	-	существующая	Нет
5091	Грязинский муниципальный район	с. Ярлуково	Советская	5	-	52.558309	39.833400	ЮЛ	Администрация Ярлуковского сельсовета	4802002105	1024800524330	ООО "Чистый город"	4802009478	04-0024-16	4,00	асфальт	открытая	зеленые насаждения	1	1,10	пластик	-	-	-	0	-	-	существующая	Нет
5092	Грязинский муниципальный район	с. Ярлуково	Советская	11	А	52.55614	39.833644	ЮЛ	МДОУ д/с с.Ярлуково	4802007858	1024800524066	ООО "Чистый город"	4802009478	04-0025-16	4,00	асфальт	открытая	зеленые насаждения	1	1,10	пластик	-	-	-	0	-	-	существующая	Нет
5093	Грязинский муниципальный район	с. Ярлуково	Советская	14	-	52.555234	39.835310	ЮЛ	Администрация Ярлуковского сельсовета	4802002105	1024800524330	ООО "Чистый город"	4802009478	04-0026-16	4,00	асфальт	открытая	зеленые насаждения	1	1,10	пластик	-	-	-	0	-	-	существующая	Нет
5094	Грязинский муниципальный район	с. Ярлуково	Советская	26	-	52.553829	39.836825	ЮЛ	Администрация Ярлуковского сельсовета	4802002105	1024800524330	ООО "Чистый город"	4802009478	04-0027-16	4,00	асфальт	открытая	зеленые насаждения	1	1,10	пластик	-	-	-	0	-	-	существующая	Нет
5095	Грязинский муниципальный район	с. Ярлуково	Советская	32	-	52.552636	39.838426	ЮЛ	Администрация Ярлуковского сельсовета	4802002105	1024800524330	ООО "Чистый город"	4802009478	04-0028-16	4,00	асфальт	открытая	зеленые насаждения	1	1,10	пластик	-	-	-	0	-	-	существующая	Нет
5096	Грязинский муниципальный район	с. Ярлуково	Советская	64	-	52.551174	39.841121	ЮЛ	Администрация Ярлуковского сельсовета	4802002105	1024800524330	ООО "Чистый город"	4802009478	04-0029-16	4,00	асфальт	открытая	зеленые насаждения	1	1,10	пластик	-	-	-	0	-	-	существующая	Нет
5097	Грязинский муниципальный район	с. Ярлуково	Советская	81	-	52.548397	39.849378	ЮЛ	Администрация Ярлуковского сельсовета	4802002105	1024800524330	ООО "Чистый город"	4802009478	04-0030-16	4,00	асфальт	открытая	зеленые насаждения	1	1,10	пластик	-	-	-	0	-	-	существующая	Нет
5098	Грязинский муниципальный район	с. Ярлуково	Школьная	13	-	52.561387	39.829866	ЮЛ	Администрация Ярлуковского сельсовета	4802002105	1024800524330	ООО "Чистый город"	4802009478	04-0031-16	6,00	асфальт	открытая	Металл	2	1,10	пластик	-	-	-	0	-	-	существующая	Нет
5099	Грязинский муниципальный район	с. Ярлуково	Школьная	2	а	52.559344	39.832074	ЮЛ	Администрация Ярлуковского сельсовета	4802002105	1024800524330	ООО "Чистый город"	4802009478	04-0032-16	6,00	асфальт	открытая	зеленые насаждения	2	1,10	пластик	-	-	-	0	-	-	существующая	Нет
5100	Грязинский муниципальный район	с. Ярлуково	Кладбище	-	-	52.562149	39.836255	ЮЛ	Администрация Ярлуковского сельсовета	4802002105	1024800524330	ООО "Чистый город"	4802009478	04-0033-16	6,00	асфальт	открытая	Металл	-	-	-	-	-	-	1	8,00	металл	существующая	Нет
5101	Грязинский муниципальный район	с. Малей	9 Мая	2	-	52.583251	39.845920	ЮЛ	Администрация Ярлуковского сельсовета	4802002105	1024800524330	ООО "Чистый город"	4802009478	04-0034-16	4,00	асфальт	открытая	зеленые насаждения	1	1,10	пластик	-	-	-	0	-	-	существующая	Нет
5102	Грязинский муниципальный район	с. Малей	9 Мая	4	а	52.583406	39.847558	ЮЛ	Администрация Ярлуковского сельсовета	4802002105	1024800524330	ООО "Чистый город"	4802009478	04-0035-16	4,00	асфальт	открытая	зеленые насаждения	1	1,10	пластик	-	-	-	0	-	-	существующая	Нет
5103	Грязинский муниципальный район	с. Малей	9 Мая	29	-	52.583592	39.852253	ЮЛ	Администрация Ярлуковского сельсовета	4802002105	1024800524330	ООО "Чистый город"	4802009478	04-0036-16	4,00	асфальт	открытая	зеленые насаждения	1	1,10	пластик	-	-	-	0	-	-	существующая	Нет
5104	Грязинский муниципальный район	с. Малей	9 Мая	49	-	52.583631	39.856401	ЮЛ	Администрация Ярлуковского сельсовета	4802002105	1024800524330	ООО "Чистый город"	4802009478	04-0037-16	4,00	асфальт	открытая	зеленые насаждения	1	1,10	пластик	-	-	-	0	-	-	существующая	Нет
5105	Грязинский муниципальный район	с. Малей	50 лет Победы	12	-	52.578047	39.844174	ЮЛ	Администрация Ярлуковского сельсовета	4802002105	1024800524330	ООО "Чистый город"	4802009478	04-0038-16	4,00	асфальт	открытая	Металл	1	1,10	пластик	-	-	-	0	-	-	существующая	Нет

Приложение 1 к приказу управления экологии и природных ресурсов Липецкой области
«Приложение А6. Реестр контейнерных площадок (по данным ОМС)

№ п/п	Данные о нахождении мест (площадок) накопления твердых коммунальных отходов							Данные о собственниках мест (площадок) накопления твердых коммунальных отходов				Организация (ИП), оказывающая услуги по сбору и транспортированию ТКО		Данные о технических характеристиках мест (площадок) накопления твердых коммунальных отходов					Контейнеры для несортированных отходов			Контейнеры для утилизируемых отходов (раздельный сбор)			Контейнеры для сбора крупногабаритных отходов			Статус (существующая/планируемая)	Совместное использование с другими МКД
	Муниципальное образование	Населенный пункт	Улица	Дом	Корпус/Строение	Широта	Долгота	Организационно-правовая форма балансодержателя (юридическое лицо - ЮЛ; индивидуальный предприниматель - ИП; физическое лицо - ФЛ)	для ЮЛ - Полное наименование организации для ИП - Фамилия, Имя, Отчество для ФЛ - Фамилия, Имя, Отчество	ИНН	ОГРН	Наименование	ИНН	Номер контейнерной площадки	Площадь, кв.м.	Тип подстилающей поверхности	Вид площадки	Материал ограждения	Кол-во	Емкость (отдельного контейнера)	Материал контейнера	Кол-во	Емкость (отдельного контейнера)	Материал контейнера	Кол-во	Емкость (отдельного контейнера) м3	Материал контейнера		
5106	Грязинский муниципальный район	с. Малей	50 Лет Победы	32	-	52.581071	39.844356	ЮЛ	Администрация Ярлуковского сельсовета	4802002105	1024800524330	ООО "Чистый город"	4802009478	04-0039-16	4,00	асфальт	открытая	зеленые насаждения	1	1,10	пластик	-	-	-	0	-	-	существующая	Нет
5107	Грязинский муниципальный район	с. Малей	Дачная	6	а	52.583856	39.835036	ЮЛ	Администрация Ярлуковского сельсовета	4802002105	1024800524330	ООО "Чистый город"	4802009478	04-0040-16	4,00	асфальт	открытая	зеленые насаждения	1	1,10	пластик	-	-	-	0	-	-	существующая	Нет
5108	Грязинский муниципальный район	с. Малей	Дачная	17	-	52.584126	39.825035	ЮЛ	Администрация Ярлуковского сельсовета	4802002105	1024800524330	ООО "Чистый город"	4802009478	04-0041-16	6,00	асфальт	открытая	зеленые насаждения	2	1,10	пластик	-	-	-	0	-	-	существующая	Нет
5109	Грязинский муниципальный район	с. Малей	Лесная	18	-	52.57778	39.842048	ЮЛ	Администрация Ярлуковского сельсовета	4802002105	1024800524330	ООО "Чистый город"	4802009478	04-0042-16	4,00	асфальт	открытая	зеленые насаждения	1	1,10	пластик	-	-	-	0	-	-	существующая	Нет
5110	Грязинский муниципальный район	с. Малей	Российская	14	а	52.585207	39.848832	ЮЛ	Администрация Ярлуковского сельсовета	4802002105	1024800524330	ООО "Чистый город"	4802009478	04-0043-16	6,00	асфальт	открытая	зеленые насаждения	2	1,10	пластик	-	-	-	0	-	-	существующая	Нет
5111	Грязинский муниципальный район	с. Малей	Российская	35	а	52.584855	39.843625	ЮЛ	Администрация Ярлуковского сельсовета	4802002105	1024800524330	ООО "Чистый город"	4802009478	04-0044-16	6,00	асфальт	открытая	Металл	2	1,10	пластик	-	-	-	0	-	-	существующая	Нет
5112	Грязинский муниципальный район	с. Малей	Российская	38	-	52.584907	39.843840	ЮЛ	Администрация Ярлуковского сельсовета	4802002105	1024800524330	ООО "Чистый город"	4802009478	04-0045-16	4,00	асфальт	открытая	зеленые насаждения	1	1,10	пластик	-	-	-	0	-	-	существующая	Нет
5113	Грязинский муниципальный район	с. Малей	Российская	56	-	52.585033	39.834576	ЮЛ	Администрация Ярлуковского сельсовета	4802002105	1024800524330	ООО "Чистый город"	4802009478	04-0046-16	6,00	асфальт	открытая	зеленые насаждения	2	1,10	пластик	-	-	-	0	-	-	существующая	Нет
5114	Грязинский муниципальный район	с. Малей	Кладбище	-	-	52.582016	39.844823	ЮЛ	Администрация Ярлуковского сельсовета	4802002105	1024800524330	ООО "Чистый город"	4802009478	04-0047-16	4,00	асфальт	открытая	Металл	-	-	-	-	-	-	1	8,00	металл	существующая	Нет
5115	Грязинский муниципальный район	Территория Ленинский лесхоз	54 квартал, гостевой дом Попов ГВ + "Липецкомтранс" рядом с б/о "Чайка"	-	-	52.599825	39.744808	ЮЛ	ОАО" Липецккомтранс"	4825110322	1024800524331	ООО "Чистый город"	4802009478	04-0048-16	4,00	асфальт	открытая	зеленые насаждения	1	0,75	пластик	-	-	-	0	-	-	существующая	Нет
5116	Грязинский муниципальный район	Территория Ленинский лесхоз	54 квартал, б/о Федотов АМ бывш"Автомобилист"	-	-	52.59684	39.751741	ИП	ИП Федотов А.М.	481802064563	1024800524332	ООО "Чистый город"	4802009478	04-0049-16	4,00	асфальт	открытая	зеленые насаждения	1	1,10	пластик	-	-	-	0	-	-	существующая	Нет
5117	Грязинский муниципальный район	Территория Ленинский лесхоз	54 квартал,Кафе "Kvartal 54" ООО "Липецкптицепром"	-	-	52.627012	39.736565	ЮЛ	ОАО "Липецкптицепром"	4807009190	1024800524331	ООО "Чистый город"	4802009478	04-0050-16	6,00	асфальт	открытая	зеленые насаждения	2	1,10	пластик	-	-	-	0	-	-	существующая	Нет
5118	Грязинский муниципальный район	Территория Ленинский лесхоз	54 квартал,ЗОЛ "Чайка" ОАУ ОООиОД ЦРДО	-	-	52.619743	39.742280	ЮЛ	ЗОЛ "Чайка"	4826029547	1024800524331	ООО "Чистый город"	4802009478	04-0051-16	12,00	асфальт	открытая	зеленые насаждения	4	1,10	пластик	-	-	-	0	-	-	существующая	Нет
5119	Грязинский муниципальный район	Территория Ленинский лесхоз	55 квартал,ДОЛ "Ёлочка" ОАУ ОООиОД ЦРДО	-	-	52.622127	39.745241	ЮЛ	ДОЛ "Елочка"	4825020358	1024800524331	ООО "Чистый город"	4802009478	04-0052-16	9,00	асфальт	открытая	зеленые насаждения	3	1,10	пластик	-	-	-	0	-	-	существующая	Нет
5120	Грязинский муниципальный район	Территория Ленинский лесхоз	55 квартал, МАУ ДЗОЛ "Орленок"	-	-	52.619281	39.748095	ЮЛ	МАУ ДЗОЛ "Орленок"	4825063827	1024800524331	ООО "Чистый город"	4802009478	04-0053-16	9,00	асфальт	открытая	зеленые насаждения	3	1,10	пластик	-	-	-	0	-	-	существующая	Нет
5121	Грязинский муниципальный район	Территория Ленинский лесхоз	67 квартал,б/о "Русская усадьба" ООО Фирма "Триумф"	-	-	52.617384	39.749981	ЮЛ	ООО "Фирма Триумф"	4826077283	1114823004713	ООО "Чистый город"	4802009478	04-0054-16	12,00	асфальт	открытая	зеленые насаждения	4	1,10	пластик	-	-	-	0	-	-	существующая	Нет
5122	Грязинский муниципальный район	городское поселение город Грязи	Набережная	2	-	52.499429	39.956859	ЮЛ	Администрация города Грязи	4802009206	1054800049150	ООО "Чистый город"	4802009478	04-0001	9,68	асфальтобетон	Открытая	Без ограждения	-	-	-	-	-	-	0	-	-	существующая	Нет
5123	Грязинский муниципальный район	городское поселение город Грязи	Набережная	14	-	52.501263	39.954958	ЮЛ	Администрация города Грязи	4802009206	1054800049150	ООО "Чистый город"	4802009478	04-0002	8,79	асфальтобетон	Открытая	Без ограждения	2	1,10	пластик	1	0.9	металл	0	-	-	существующая	Нет
5124	Грязинский муниципальный район	городское поселение город Грязи	Набережная	25	-	52.503071	39.952787	ЮЛ	Администрация города Грязи	4802009206	1054800049150	ООО "Чистый город"	4802009478	04-0003	2,00	асфальтобетон	Открытая	Металл	4	1,10	пластик	1	0.9	металл	0	-	-	существующая	Нет
5125	Грязинский муниципальный район	городское поселение город Грязи	Набережная	37	-	52.504248	39.951185	ЮЛ	Администрация города Грязи	4802009206	1054800049150	ООО "Чистый город"	4802009478	04-0004	5,73	асфальтобетон	Закрытая	Металл	2	1,10	пластик	1	0.9	металл	0	-	-	существующая	Нет
5126	Грязинский муниципальный район	городское поселение город Грязи	Набережная	49	-	52.505042	39.494002	ЮЛ	Администрация города Грязи	4802009206	1054800049150	ООО "Чистый город"	4802009478	04-0005	2,00	грунт	Открытая	Без ограждения	2	1,10	пластик	1	0.9	металл	0	-	-	существующая	Нет
5127	Грязинский муниципальный район	городское поселение город Грязи	Набережная	71	-	52.504572	39.942614	ЮЛ	Администрация города Грязи	4802009206	1054800049150	ООО "Чистый город"	4802009478	04-0006	10,71	асфальтобетон	Открытая	Без ограждения	3	1,10	пластик	1	0.9	металл	0	-	-	существующая	Нет
5128	Грязинский муниципальный район	городское поселение город Грязи	Рабоче-Кооперативная	10	-	52.50146	39.952285	ЮЛ	Администрация города Грязи	4802009206	1054800049150	ООО "Чистый город"	4802009478	04-0007	20,55	асфальтобетон	Закрытая	Металл	4	1,10	пластик	1	0.9	металл	0	-	-	существующая	Нет

Приложение 1 к приказу управления экологии и природных ресурсов Липецкой области
«Приложение А6. Реестр контейнерных площадок (по данным ОМС)

№ п/п	Данные о нахождении мест (площадок) накопления твердых коммунальных отходов							Данные о собственниках мест (площадок) накопления твердых коммунальных отходов				Организация (ИП), оказывающая услуги по сбору и транспортированию ТКО		Данные о технических характеристиках мест (площадок) накопления твердых коммунальных отходов					Контейнеры для несортированных отходов			Контейнеры для утилизируемых отходов (раздельный сбор)			Контейнеры для сбора крупногабаритных отходов			Статус (существующая/планируемая)	Совместное использование с другими МКД
	Муниципальное образование	Населенный пункт	Улица	Дом	Корпус/Строение	Широта	Долгота	Организационно-правовая форма балансодержателя (юридическое лицо - ЮЛ; индивидуальный предприниматель - ИП; физическое лицо - ФЛ)	для ЮЛ - Полное наименование организации для ИП - Фамилия, Имя, Отчество для ФЛ - Фамилия, Имя, Отчество	ИНН	ОГРН	Наименование	ИНН	Номер контейнерной площадки	Площадь, кв.м.	Тип подстилающей поверхности	Вид площадки	Материал ограждения	Кол-во	Емкость (отдельного контейнера)	Материал контейнера	Кол-во	Емкость (отдельного контейнера)	Материал контейнера	Кол-во	Емкость (отдельного контейнера) м3	Материал контейнера		
5129	Грязинский муниципальный район	городское поселение город Грязи	Розы Люксембург	15	-	52.499789	39.950402	ЮЛ	Администрация города Грязи	4802009206	1054800049150	ООО "Чистый город"	4802009478	04-0008	9,58	асфальтобетон	Открытая	Без ограждения	2	1,10	пластик	1	0.9	металл	0	-	-	существующая	Нет
5130	Грязинский муниципальный район	городское поселение город Грязи	Розы Люксембург	24	-	52.499996	39.948328	ЮЛ	Администрация города Грязи	4802009206	1054800049150	ООО "Чистый город"	4802009478	04-0009	4,00	асфальтобетон	Открытая	Без ограждения	2	1,10	пластик	-	-	-	0	-	-	существующая	Нет
5131	Грязинский муниципальный район	городское поселение город Грязи	переулок Калинина	3	-	52.504657	39.945281	ЮЛ	Администрация города Грязи	4802009206	1054800049150	ООО "Чистый город"	4802009478	04-0010	9,86	асфальтобетон	Открытая	Без ограждения	1	1,10	пластик	1	0.9	металл	0	-	-	существующая	Нет
5132	Грязинский муниципальный район	городское поселение город Грязи	Щорса	23	-	52.500588	39.947400	ЮЛ	Администрация города Грязи	4802009206	1054800049150	ООО "Чистый город"	4802009478	04-0011	14,30	асфальтобетон	Открытая	Без ограждения	3	1,10	пластик	1	0.9	металл	0	-	-	существующая	Нет
5133	Грязинский муниципальный район	городское поселение город Грязи	Зеленая	35	-	52.500422	39.934371	ЮЛ	Администрация города Грязи	4802009206	1054800049150	ООО "Чистый город"	4802009478	04-0038	2,00	железобетон	Открытая	Без ограждения	1	1,10	пластик	1	0.9	металл	0	-	-	существующая	Нет
5134	Грязинский муниципальный район	городское поселение город Грязи	Матырская	34	-	52.501777	39.946273	ЮЛ	Администрация города Грязи	4802009206	1054800049150	ООО "Чистый город"	4802009478	04-0012	11,98	асфальтобетон	Открытая	Без ограждения	2	1,10	пластик	1	0.9	металл	0	-	-	существующая	Нет
5135	Грязинский муниципальный район	городское поселение город Грязи	Марата	24	-	52.499094	39.944247	ЮЛ	Администрация города Грязи	4802009206	1054800049150	ООО "Чистый город"	4802009478	04-0013	6,72	асфальтобетон	Открытая	Без ограждения	2	1,10	пластик	1	0.9	металл	0	-	-	существующая	Нет
5136	Грязинский муниципальный район	городское поселение город Грязи	лет Октября	1	а	52.503066	39.944683	ЮЛ	Администрация города Грязи	4802009206	1054800049150	ООО "Чистый город"	4802009478	04-0014	8,00	железобетон	Закрытая	железобетон	4	1,10	пластик	1	0.9	металл	0	-	-	существующая	Нет
5137	Грязинский муниципальный район	городское поселение город Грязи	Ленинградская	9	-	52.503414	39.947065	ЮЛ	Администрация города Грязи	4802009206	1054800049150	ООО "Чистый город"	4802009478	04-0015	10,59	асфальтобетон	Открытая	Без ограждения	1	1,10	пластик	1	0.9	металл	0	-	-	существующая	Нет
5138	Грязинский муниципальный район	городское поселение город Грязи	Ленинградская	21	-	52.504138	39.948533	ЮЛ	Администрация города Грязи	4802009206	1054800049150	ООО "Чистый город"	4802009478	04-0016	7,84	асфальтобетон	Открытая	Без ограждения	1	1,10	пластик	1	0.9	металл	0	-	-	существующая	Нет
5139	Грязинский муниципальный район	городское поселение город Грязи	Мира	20	-	52.504806	39.947506	ЮЛ	Администрация города Грязи	4802009206	1054800049150	ООО "Чистый город"	4802009478	04-0017	13,10	асфальтобетон	Открытая	Без ограждения	2	1,10	пластик	1	0.9	металл	0	-	-	существующая	Нет
5140	Грязинский муниципальный район	городское поселение город Грязи	Черняховского	7	-	52.501147	39.942808	ЮЛ	Администрация города Грязи	4802009206	1054800049150	ООО "Чистый город"	4802009478	04-0018	20,90	асфальтобетон	Открытая	Без ограждения	4	1,10	пластик	1	0.9	металл	0	-	-	существующая	Нет
5141	Грязинский муниципальный район	городское поселение город Грязи	Осоавиахима	3	-	52.496522	39.942174	ЮЛ	Администрация города Грязи	4802009206	1054800049150	ООО "Чистый город"	4802009478	04-0019	8,00	асфальтобетон	Закрытая	Металл	4	1,10	пластик	1	0.9	металл	0	-	-	существующая	Нет
5142	Грязинский муниципальный район	городское поселение город Грязи	1-я Конная	1	-	52.496651	39.940438	ЮЛ	Администрация города Грязи	4802009206	1054800049150	ООО "Чистый город"	4802009478	04-0020	8,81	асфальтобетон	Открытая	Без ограждения	2	1,10	пластик	1	0.9	металл	0	-	-	существующая	Нет
5143	Грязинский муниципальный район	городское поселение город Грязи	1-я Конная	21	-	52.499076	39.940574	ЮЛ	Администрация города Грязи	4802009206	1054800049150	ООО "Чистый город"	4802009478	04-0021	10,71	щебень	Открытая	Без ограждения	1	1,10	пластик	1	0.9	металл	0	-	-	существующая	Нет
5144	Грязинский муниципальный район	городское поселение город Грязи	1-я Конная	29	-	52.500394	39.940769	ЮЛ	Администрация города Грязи	4802009206	1054800049150	ООО "Чистый город"	4802009478	04-0022	10,95	асфальтобетон	Открытая	Без ограждения	1	1,10	пластик	-	-	-	0	-	-	существующая	Нет
5145	Грязинский муниципальный район	городское поселение город Грязи	1-я Конная	59	-	52.505045	39.940246	ЮЛ	Администрация города Грязи	4802009206	1054800049150	ООО "Чистый город"	4802009478	04-0023	14,84	асфальтобетон	Открытая	Без ограждения	2	1,10	пластик	1	0.9	металл	0	-	-	существующая	Нет
5146	Грязинский муниципальный район	городское поселение город Грязи	Дзержинского	36	-	52.500414	39.938990	ЮЛ	Администрация города Грязи	4802009206	1054800049150	ООО "Чистый город"	4802009478	04-0024	9,30	асфальтобетон	Открытая	Без ограждения	2	1,10	пластик	1	0.9	металл	0	-	-	существующая	Нет
5147	Добровский муниципальный округ	с. Волчье	Победы	60	-	53.03577	39.64307	ЮЛ	Администрация Добровского муниципального округа	4805001607	1024800769586	ООО "РМК"	4813025295	07-0027	-	грунт	Открытая	Без ограждения	1	0,75	Металл	-	-	-	0	-	-	существующая	Нет
5148	Грязинский муниципальный район	городское поселение город Грязи	Дзержинского	66	-	52.502626	39.938964	ЮЛ	Администрация города Грязи	4802009206	1054800049150	ООО "Чистый город"	4802009478	04-0025	8,35	асфальтобетон	Открытая	Без ограждения	1	1,10	пластик	1	0.9	металл	0	-	-	существующая	Нет
5149	Добровский муниципальный округ	с. Волчье	Крайняя	-	-	53.02188	39.61901	ЮЛ	Администрация Добровского муниципального округа	4805001607	1024800769586	ООО "РМК"	4813025295	07-0028	-	грунт	Открытая	Без ограждения	1	0,75	Металл	-	-	-	0	-	-	существующая	Нет
5150	Грязинский муниципальный район	городское поселение город Грязи	Крупской	5	-	52.4837	39.957899	ЮЛ	Администрация города Грязи	4802009206	1054800049150	ООО "Чистый город"	4802009478	04-0026	11,78	асфальтобетон	Открытая	Без ограждения	2	1,10	пластик	1	0.9	металл	0	-	-	существующая	Нет
5151	Грязинский муниципальный район	городское поселение город Грязи	Крупской	27	-	52.498502	39.937635	ЮЛ	Администрация города Грязи	4802009206	1054800049150	ООО "Чистый город"	4802009478	04-0027	8,97	асфальтобетон	Открытая	Без ограждения	1	1,10	пластик	1	0.9	металл	0	-	-	существующая	Нет

Приложение 1 к приказу управления экологии и природных ресурсов Липецкой области
«Приложение А6. Реестр контейнерных площадок (по данным ОМС)

№ п/п	Данные о нахождении мест (площадок) накопления твердых коммунальных отходов							Данные о собственниках мест (площадок) накопления твердых коммунальных отходов				Организация (ИП), оказывающая услуги по сбору и транспортированию ТКО		Данные о технических характеристиках мест (площадок) накопления твердых коммунальных отходов					Контейнеры для несортированных отходов			Контейнеры для утилизируемых отходов (раздельный сбор)			Контейнеры для сбора крупногабаритных отходов			Статус (существующая/планируемая)	Совместное использование с другими МКД
	Муниципальное образование	Населенный пункт	Улица	Дом	Корпус/Строение	Широта	Долгота	Организационно-правовая форма балансодержателя (юридическое лицо - ЮЛ; индивидуальный предприниматель - ИП; физическое лицо - ФЛ)	для ЮЛ - Полное наименование организации для ИП - Фамилия, Имя, Отчество для ФЛ - Фамилия, Имя, Отчество	ИНН	ОГРН	Наименование	ИНН	Номер контейнерной площадки	Площадь, кв.м.	Тип подстилающей поверхности	Вид площадки	Материал ограждения	Кол-во	Емкость (отдельного контейнера)	Материал контейнера	Кол-во	Емкость (отдельного контейнера)	Материал контейнера	Кол-во	Емкость (отдельного контейнера) м3	Материал контейнера		
5152	Грязинский муниципальный район	городское поселение город Грязи	Крупской	37	-	52.50007	39.937711	ЮЛ	Администрация города Грязи	4802009206	1054800049150	ООО "Чистый город"	4802009478	04-0028	9,90	асфальтобетон	Открытая	Без ограждения	1	1,10	пластик	1	0.9	металл	0	-	-	существующая	Нет
5153	Грязинский муниципальный район	городское поселение город Грязи	Крупской	49	-	52.501272	39.937639	ЮЛ	Администрация города Грязи	4802009206	1054800049150	ООО "Чистый город"	4802009478	04-0029	12,25	асфальтобетон	Открытая	Без ограждения	1	1,10	пластик	1	0.9	металл	0	-	-	существующая	Нет
5154	Грязинский муниципальный район	городское поселение город Грязи	Крупской	65	-	52.502888	39.937821	ЮЛ	Администрация города Грязи	4802009206	1054800049150	ООО "Чистый город"	4802009478	04-0030	11,55	асфальтобетон	Открытая	Без ограждения	1	1,10	пластик	1	0.9	металл	0	-	-	существующая	Нет
5155	Грязинский муниципальный район	городское поселение город Грязи	Мичурина	6	-	52.496588	39.936202	ЮЛ	Администрация города Грязи	4802009206	1054800049150	ООО "Чистый город"	4802009478	04-0031	9,76	асфальтобетон	Открытая	Без ограждения	1	1,10	пластик	1	0.9	металл	0	-	-	существующая	Нет
5156	Грязинский муниципальный район	городское поселение город Грязи	Мичурина	14	-	52.498221	39.935804	ЮЛ	Администрация города Грязи	4802009206	1054800049150	ООО "Чистый город"	4802009478	04-0032	2,00	асфальтобетон	Открытая	Без ограждения	1	1,10	пластик	1	0.9	металл	0	-	-	существующая	Нет
5157	Грязинский муниципальный район	городское поселение город Грязи	Мичурина	26	-	52.500191	39.936196	ЮЛ	Администрация города Грязи	4802009206	1054800049150	ООО "Чистый город"	4802009478	04-0033	2,00	асфальт	Открытая	Без ограждения	1	1,10	пластик	1	0.9	металл	0	-	-	существующая	Нет
5158	Грязинский муниципальный район	городское поселение город Грязи	Мичурина	38	-	52.501417	39.936490	ЮЛ	Администрация города Грязи	4802009206	1054800049150	ООО "Чистый город"	4802009478	04-0034	12,66	асфальтобетон	Открытая	Без ограждения	1	1,10	пластик	1	0.9	металл	0	-	-	существующая	Нет
5159	Грязинский муниципальный район	городское поселение город Грязи	Мичурина	52	-	52.502854	39.936661	ЮЛ	Администрация города Грязи	4802009206	1054800049150	ООО "Чистый город"	4802009478	04-0035	13,08	асфальтобетон	Открытая	Без ограждения	1	1,10	пластик	1	0.9	металл	0	-	-	существующая	Нет
5160	Грязинский муниципальный район	городское поселение город Грязи	Мичурина	74	-	52.505012	39.936531	ЮЛ	Администрация города Грязи	4802009206	1054800049150	ООО "Чистый город"	4802009478	04-0036	7,14	асфальтобетон	Открытая	Без ограждения	1	1,10	пластик	1	0.9	металл	0	-	-	существующая	Нет
5161	Грязинский муниципальный район	городское поселение город Грязи	Зеленая	13	-	52.498297	39.934250	ЮЛ	Администрация города Грязи	4802009206	1054800049150	ООО "Чистый город"	4802009478	04-0037	4,00	железобетон	Открытая	Без ограждения	2	1,10	пластик	1	0.9	металл	0	-	-	существующая	Нет
5162	Грязинский муниципальный район	городское поселение город Грязи	Зеленая	55	-	52.5024	39.934602	ЮЛ	Администрация города Грязи	4802009206	1054800049150	ООО "Чистый город"	4802009478	04-0039	4,00	железобетон	Открытая	Без ограждения	2	1,10	пластик	1	0.9	металл	0	-	-	существующая	Нет
5163	Грязинский муниципальный район	городское поселение город Грязи	Зеленая	73	-	52.505549	39.934480	ЮЛ	Администрация города Грязи	4802009206	1054800049150	ООО "Чистый город"	4802009478	04-0040	14,53	асфальтобетон	Открытая	Без ограждения	2	1,10	пластик	1	0.9	металл	0	-	-	существующая	Нет
5164	Грязинский муниципальный район	городское поселение город Грязи	Толбухина	9	-	52.498214	39.932829	ЮЛ	Администрация города Грязи	4802009206	1054800049150	ООО "Чистый город"	4802009478	04-0041	13,20	асфальтобетон	Открытая	Без ограждения	2	1,10	пластик	1	0.9	металл	0	-	-	существующая	Нет
5165	Грязинский муниципальный район	городское поселение город Грязи	Нахимова	16	-	52.497518	39.930698	ЮЛ	Администрация города Грязи	4802009206	1054800049150	ООО "Чистый город"	4802009478	04-0042	20,40	асфальтобетон	Закрытая	Металл	1	1,10	пластик	1	0.9	металл	0	-	-	существующая	Нет
5166	Грязинский муниципальный район	городское поселение город Грязи	Нахимова	35	-	52.501962	39.931668	ЮЛ	Администрация города Грязи	4802009206	1054800049150	ООО "Чистый город"	4802009478	04-0043	4,00	асфальт	Закрытая	Металл	2	1,10	пластик	1	0.9	металл	0	-	-	существующая	Нет
5167	Грязинский муниципальный район	городское поселение город Грязи	Нахимова	47	-	52.503004	39.931737	ЮЛ	Администрация города Грязи	4802009206	1054800049150	ООО "Чистый город"	4802009478	04-0044	4,00	асфальт	Закрытая	Металл	2	1,10	пластик	1	0.9	металл	0	-	-	существующая	Нет
5168	Грязинский муниципальный район	городское поселение город Грязи	Жуковского	8	-	52.498682	39.928573	ЮЛ	Администрация города Грязи	4802009206	1054800049150	ООО "Чистый город"	4802009478	04-0045	8,00	железобетон	Открытая	Без ограждения	4	1,10	пластик	1	0.9	металл	0	-	-	существующая	Нет
5169	Грязинский муниципальный район	городское поселение город Грязи	Жуковского	19	-	52.499798	39.928377	ЮЛ	Администрация города Грязи	4802009206	1054800049150	ООО "Чистый город"	4802009478	04-0046	27,52	асфальтобетон	Открытая	Без ограждения	2	0,60	пластик	1	0.9	металл	1	8,00	металл	существующая	Нет
5170	Грязинский муниципальный район	городское поселение город Грязи	Жуковского	67	-	52.503472	39.927551	ЮЛ	Администрация города Грязи	4802009206	1054800049150	ООО "Чистый город"	4802009478	04-0047	6,00	железобетон	Открытая	Без ограждения	3	1,10	пластик	1	0.9	металл	0	-	-	существующая	Нет
5171	Грязинский муниципальный район	городское поселение город Грязи	Менделеева	19	-	52.499834	39.927156	ЮЛ	Администрация города Грязи	4802009206	1054800049150	ООО "Чистый город"	4802009478	04-0048	6,00	железобетон	Открытая	Без ограждения	3	1,10	пластик	1	0.9	металл	0	-	-	существующая	Нет
5172	Грязинский муниципальный район	городское поселение город Грязи	1-я Чапаева	2	-	52.495386	39.940132	ЮЛ	Администрация города Грязи	4802009206	1054800049150	ООО "Чистый город"	4802009478	04-0049	10,54	асфальт	Закрытая	Металл	1	1,10	пластик	1	0.9	металл	0	-	-	существующая	Нет
5173	Грязинский муниципальный район	городское поселение город Грязи	1-я Чапаева	16	-	52.49598	39.937191	ЮЛ	Администрация города Грязи	4802009206	1054800049150	ООО "Чистый город"	4802009478	04-0050	2,00	асфальт	Закрытая	Металл	1	1,10	пластик	-	-	-	0	-	-	существующая	Нет
5174	Грязинский муниципальный район	городское поселение город Грязи	1-я Чапаева	31	20	52.495503	39.935765	ЮЛ	Администрация города Грязи	4802009206	1054800049150	ООО "Чистый город"	4802009478	04-0051	6,61	асфальтобетон	Открытая	Без ограждения	1	1,10	пластик	-	-	-	0	-	-	существующая	Нет

Приложение 1 к приказу управления экологии и природных ресурсов Липецкой области
«Приложение А6. Реестр контейнерных площадок (по данным ОМС)

№ п/п	Данные о нахождении мест (площадок) накопления твердых коммунальных отходов							Данные о собственниках мест (площадок) накопления твердых коммунальных отходов				Организация (ИП), оказывающая услуги по сбору и транспортированию ТКО		Данные о технических характеристиках мест (площадок) накопления твердых коммунальных отходов					Контейнеры для несортированных отходов			Контейнеры для утилизируемых отходов (раздельный сбор)			Контейнеры для сбора крупногабаритных отходов			Статус (существующая/планируемая)	Совместное использование с другими МКД
	Муниципальное образование	Населенный пункт	Улица	Дом	Корпус/Строение	Широта	Долгота	Организационно-правовая форма балансодержателя (юридическое лицо - ЮЛ; индивидуальный предприниматель - ИП; физическое лицо - ФЛ)	для ЮЛ - Полное наименование организации для ИП - Фамилия, Имя, Отчество для ФЛ - Фамилия, Имя, Отчество	ИНН	ОГРН	Наименование	ИНН	Номер контейнерной площадки	Площадь, кв.м.	Тип подстилающей поверхности	Вид площадки	Материал ограждения	Кол-во	Емкость (отдельного контейнера)	Материал контейнера	Кол-во	Емкость (отдельного контейнера)	Материал контейнера	Кол-во	Емкость (отдельного контейнера) м3	Материал контейнера		
5175	Грязинский муниципальный район	городское поселение город Грязи	2-я Чапаева	6	-	52.4953	39.933309	ЮЛ	Администрация города Грязи	4802009206	1054800049150	ООО "Чистый город"	4802009478	04-0052	3,24	асфальтобетон	Открытая	Без ограждения	1	1,10	пластик	1	0.9	металл	0	-	-	существующая	Нет
5176	Грязинский муниципальный район	городское поселение город Грязи	2-я Чапаева	26	-	52.495682	39.929247	ЮЛ	Администрация города Грязи	4802009206	1054800049150	ООО "Чистый город"	4802009478	04-0053	10,80	асфальтобетон	Открытая	Без ограждения	1	1,10	пластик	1	0.9	металл	0	-	-	существующая	Нет
5177	Грязинский муниципальный район	городское поселение город Грязи	2-я Чапаева	44	-	52.495837	39.926355	ЮЛ	Администрация города Грязи	4802009206	1054800049150	ООО "Чистый город"	4802009478	04-0054	18,84	асфальтобетон	Открытая	Без ограждения	1	1,10	пластик	2	0.9	металл	0	-	-	существующая	Нет
5178	Грязинский муниципальный район	городское поселение город Грязи	2-я Чапаева	83	-	52.495808	39.916747	ЮЛ	Администрация города Грязи	4802009206	1054800049150	ООО "Чистый город"	4802009478	04-0055	9,57	асфальтобетон	Открытая	Без ограждения	1	1,10	пластик	-	-	-	0	-	-	существующая	Нет
5179	Грязинский муниципальный район	городское поселение город Грязи	10-е Февраля	35	-	52.497277	39.930188	ЮЛ	Администрация города Грязи	4802009206	1054800049150	ООО "Чистый город"	4802009478	04-0056	2,00	асфальт	Закрытая	Металл	1	1,10	пластик	1	0.9	металл	0	-	-	существующая	Нет
5180	Грязинский муниципальный район	городское поселение город Грязи	10-е Февраля	56	-	52.497283	39.923597	ЮЛ	Администрация города Грязи	4802009206	1054800049150	ООО "Чистый город"	4802009478	04-0057	28,21	асфальтобетон	Открытая	Без ограждения	4	1,10	пластик	1	0.9	металл	0	-	-	существующая	Нет
5181	Грязинский муниципальный район	городское поселение город Грязи	Крестьянская	2	5	52.494343	39.939628	ЮЛ	Администрация города Грязи	4802009206	1054800049150	ООО "Чистый город"	4802009478	04-0058	15,05	асфальтобетон	Закрытая	Металл	2	1,10	пластик	1	0.9	металл	0	-	-	существующая	Нет
5182	Грязинский муниципальный район	городское поселение город Грязи	Кирова	11	-	52.492369	39.935697	ЮЛ	Администрация города Грязи	4802009206	1054800049150	ООО "Чистый город"	4802009478	04-0059	13,44	асфальтобетон	Открытая	Без ограждения	2	1,10	пластик	1	0.9	металл	0	-	-	существующая	Нет
5183	Грязинский муниципальный район	городское поселение город Грязи	Кирова	17	-	52.493018	39.935706	ЮЛ	Администрация города Грязи	4802009206	1054800049150	ООО "Чистый город"	4802009478	04-0060	12,55	асфальтобетон	Открытая	Без ограждения	2	1,10	пластик	-	-	-	0	-	-	существующая	Нет
5184	Грязинский муниципальный район	городское поселение город Грязи	Кирова	25	23	52.493163	39.935664	ЮЛ	Администрация города Грязи	4802009206	1054800049150	ООО "Чистый город"	4802009478	04-0061	14,67	асфальтобетон	Открытая	Без ограждения	2	1,10	пластик	1	0.9	металл	0	-	-	существующая	Нет
5185	Грязинский муниципальный район	городское поселение город Грязи	Красноармейская	6	-	52.49094	39.935989	ЮЛ	Администрация города Грязи	4802009206	1054800049150	ООО "Чистый город"	4802009478	04-0062	12,25	асфальтобетон	Открытая	Без ограждения	1	1,10	пластик	-	-	-	0	-	-	существующая	Нет
5186	Грязинский муниципальный район	городское поселение город Грязи	Дружбы	25	-	52.489902	39.934750	ЮЛ	Администрация города Грязи	4802009206	1054800049150	ООО "Чистый город"	4802009478	04-0063	12,94	асфальтобетон	Открытая	Без ограждения	2	1,10	пластик	1	0.9	металл	0	-	-	существующая	Нет
5187	Данковский муниципальный район	с. Колодези	Мира	1	-	53.472576	38.797278	ЮЛ	Администрация сельского поселения Березовский сельсовет	4803007988	1114811000743	ООО "РМК"	4813025295	05-0035-02	4,50	бетон	закрытая	Металл	2	0,75	Металл	-	-	-	0	-	-	существующая	Нет
5188	Грязинский муниципальный район	городское поселение город Грязи	Дружбы	28	-	52.486256	39.922748	ЮЛ	Администрация города Грязи	4802009206	1054800049150	ООО "Чистый город"	4802009478	04-0064	9,80	асфальтобетон	Открытая	Без ограждения	1	1,10	пластик	-	-	-	0	-	-	существующая	Нет
5189	Грязинский муниципальный район	городское поселение город Грязи	Коммунистическая	19	-	52.493288	39.929552	ЮЛ	Администрация города Грязи	4802009206	1054800049150	ООО "Чистый город"	4802009478	04-0065	12,21	асфальтобетон	Открытая	Без ограждения	2	1,10	пластик	1	0.9	металл	0	-	-	существующая	Нет
5190	Грязинский муниципальный район	городское поселение город Грязи	Коммунистическая	37	-	52.494283	39.926010	ЮЛ	Администрация города Грязи	4802009206	1054800049150	ООО "Чистый город"	4802009478	04-0066	13,60	асфальтобетон	Открытая	Без ограждения	2	1,10	пластик	1	0.9	металл	0	-	-	существующая	Нет
5191	Грязинский муниципальный район	городское поселение город Грязи	Коммунистическая	61	-	52.495607	39.922216	ЮЛ	Администрация города Грязи	4802009206	1054800049150	ООО "Чистый город"	4802009478	04-0067	8,00	железобетон	Открытая	Без ограждения	4	1,10	пластик	1	0.9	металл	0	-	-	существующая	Нет
5192	Грязинский муниципальный район	городское поселение город Грязи	Таволжанская	17	а	52.493661	39.934323	ЮЛ	Администрация города Грязи	4802009206	1054800049150	ООО "Чистый город"	4802009478	04-0068	15,99	асфальтобетон	Открытая	Без ограждения	3	1,10	пластик	1	0.9	металл	0	-	-	существующая	Нет
5193	Грязинский муниципальный район	городское поселение город Грязи	Социалистическая	48	-	52.493916	39.921221	ЮЛ	Администрация города Грязи	4802009206	1054800049150	ООО "Чистый город"	4802009478	04-0069	11,47	асфальтобетон	Открытая	Без ограждения	2	1,10	пластик	1	0.9	металл	0	-	-	существующая	Нет
5194	Грязинский муниципальный район	городское поселение город Грязи	Маяковского	51	-	52.488188	39.924962	ЮЛ	Администрация города Грязи	4802009206	1054800049150	ООО "Чистый город"	4802009478	04-0070	13,12	асфальтобетон	Открытая	Без ограждения	2	1,10	пластик	-	-	-	0	-	-	существующая	Нет
5195	Грязинский муниципальный район	городское поселение город Грязи	Павлика Морозова	20	-	52.491744	39.932710	ЮЛ	Администрация города Грязи	4802009206	1054800049150	ООО "Чистый город"	4802009478	04-0071	13,49	асфальтобетон	Открытая	Без ограждения	2	1,10	пластик	1	0.9	металл	0	-	-	существующая	Нет
5196	Грязинский муниципальный район	городское поселение город Грязи	Максима Горького	62	-	52.490498	39.923155	ЮЛ	Администрация города Грязи	4802009206	1054800049150	ООО "Чистый город"	4802009478	04-0072	10,83	асфальтобетон	Открытая	Без ограждения	2	1,10	пластик	1	0.9	металл	0	-	-	существующая	Нет
5197	Грязинский муниципальный район	городское поселение город Грязи	Семашко	56	-	52.489847	39.917518	ЮЛ	Администрация города Грязи	4802009206	1054800049150	ООО "Чистый город"	4802009478	04-0073	8,00	бетон	Закрытая	Металл	4	1,10	пластик	1	0.9	металл	0	-	-	существующая	Нет

Приложение 1 к приказу управления экологии и природных ресурсов Липецкой области
«Приложение А6. Реестр контейнерных площадок (по данным ОМС)

№ п/п	Данные о нахождении мест (площадок) накопления твердых коммунальных отходов							Данные о собственниках мест (площадок) накопления твердых коммунальных отходов				Организация (ИП), оказывающая услуги по сбору и транспортированию ТКО		Данные о технических характеристиках мест (площадок) накопления твердых коммунальных отходов					Контейнеры для несортированных отходов			Контейнеры для утилизируемых отходов (раздельный сбор)			Контейнеры для сбора крупногабаритных отходов			Статус (существующая/планируемая)	Совместное использование с другими МКД
	Муниципальное образование	Населенный пункт	Улица	Дом	Корпус/Строение	Широта	Долгота	Организационно-правовая форма балансодержателя (юридическое лицо - ЮЛ; индивидуальный предприниматель - ИП; физическое лицо - ФЛ)	для ЮЛ - Полное наименование организации для ИП - Фамилия, Имя, Отчество для ФЛ - Фамилия, Имя, Отчество	ИНН	ОГРН	Наименование	ИНН	Номер контейнерной площадки	Площадь, кв.м.	Тип подстилающей поверхности	Вид площадки	Материал ограждения	Кол-во	Емкость (отдельного контейнера)	Материал контейнера	Кол-во	Емкость (отдельного контейнера)	Материал контейнера	Кол-во	Емкость (отдельного контейнера) м3	Материал контейнера		
5198	Грязинский муниципальный район	городское поселение город Грязи	Семашко	9	-	52.493199	39.919394	ЮЛ	Администрация города Грязи	4802009206	1054800049150	ООО "Чистый город"	4802009478	04-0074	77,86	асфальтобетон	Открытая	Без ограждения	1-	1,10	пластик	1	0.9	металл	0	-	-	существующая	Нет
5199	Грязинский муниципальный район	городское поселение город Грязи	2-я Полевая	1	а	52.500244	39.915999	ЮЛ	Администрация города Грязи	4802009206	1054800049150	ООО "Чистый город"	4802009478	04-0075	15,23	асфальтобетон	Открытая	Без ограждения	2	1,10	пластик	1	0.9	металл	0	-	-	существующая	Нет
5200	Грязинский муниципальный район	городское поселение город Грязи	2-я Полевая	5	а	52.498409	39.919052	ЮЛ	Администрация города Грязи	4802009206	1054800049150	ООО "Чистый город"	4802009478	04-0076	12,00	асфальтобетон	Открытая	Без ограждения	1	1,10	пластик	-	-	-	0	-	-	существующая	Нет
5201	Грязинский муниципальный район	городское поселение город Грязи	2-я Полевая	49	-	52.500227	39.916791	ЮЛ	Администрация города Грязи	4802009206	1054800049150	ООО "Чистый город"	4802009478	04-0077	20,00	асфальтобетон	Открытая	Без ограждения	-	-	-	1	0.9	металл	1	8,00	металл	существующая	Нет
5202	Грязинский муниципальный район	городское поселение город Грязи	5-ое Декабря	2	-	52.497231	39.914633	ЮЛ	Администрация города Грязи	4802009206	1054800049150	ООО "Чистый город"	4802009478	04-0078	15,75	асфальтобетон	Открытая	Без ограждения	3	1,10	пластик	-	-	-	1	8,00	металл	существующая	Нет
5203	Грязинский муниципальный район	городское поселение город Грязи	5-ое Декабря	7	-	52.497742	39.913031	ЮЛ	Администрация города Грязи	4802009206	1054800049150	ООО "Чистый город"	4802009478	04-0079	10,04	асфальтобетон	Открытая	Без ограждения	3	1,10	пластик	1	0.9	металл	0	-	-	существующая	Нет
5204	Добровский муниципальный округ	с. Волчье	Кировская	1	-	53.02442	39.62074	ЮЛ	Администрация Добровского муниципального округа	4805001607	1024800769586	ООО "РМК"	4813025295	07-0029	-	грунт	Открытая	Без ограждения	2	0,75	Металл	-	-	-	0	-	-	существующая	Нет
5205	Грязинский муниципальный район	городское поселение город Грязи	5-ое Декабря	115	-	52.497103	39.893712	ЮЛ	Администрация города Грязи	4802009206	1054800049150	ООО "Чистый город"	4802009478	04-0080	13,73	асфальтобетон	Открытая	Без ограждения	2	1,10	пластик	1	0.9	металл	0	-	-	существующая	Нет
5206	Грязинский муниципальный район	городское поселение город Грязи	Грязинская	45	-	52.497881	39.901540	ЮЛ	Администрация города Грязи	4802009206	1054800049150	ООО "Чистый город"	4802009478	04-0081	36,82	асфальтобетон	Открытая	Без ограждения	4	1,10	пластик	1	0.9	металл	1	8,00	металл	существующая	Нет
5207	Грязинский муниципальный район	городское поселение город Грязи	Пугачева	3	-	52.497847	39.892266	ЮЛ	Администрация города Грязи	4802009206	1054800049150	ООО "Чистый город"	4802009478	04-0082	4,00	асфальт	Закрытая	Металл	2	1,10	пластик	1	0.9	металл	0	-	-	существующая	Нет
5208	Грязинский муниципальный район	городское поселение город Грязи	Космонавтов	60	-	52.500236	39.903169	ЮЛ	Администрация города Грязи	4802009206	1054800049150	ООО "Чистый город"	4802009478	04-0083	43,29	асфальтобетон	Открытая	Без ограждения	3	1,10	пластик	1	0.9	металл	1	8,00	металл	существующая	Нет
5209	Грязинский муниципальный район	городское поселение город Грязи	Новая	16	-	52.49869	39.890997	ЮЛ	Администрация города Грязи	4802009206	1054800049150	ООО "Чистый город"	4802009478	04-0084	23,25	асфальтобетон	Открытая	Без ограждения	4	1,10	пластик	1	0.9	металл	0	-	-	существующая	Нет
5210	Грязинский муниципальный район	городское поселение город Грязи	Чкалова	5	-	52.494828	39.891994	ЮЛ	Администрация города Грязи	4802009206	1054800049150	ООО "Чистый город"	4802009478	04-0085	6,00	железобетон	Открытая	Без ограждения	3	1,10	пластик	1	0.9	металл	0	-	-	существующая	Нет
5211	Грязинский муниципальный район	городское поселение город Грязи	Чкалова	21	-	52.498754	39.889591	ЮЛ	Администрация города Грязи	4802009206	1054800049150	ООО "Чистый город"	4802009478	04-0086	2,00	железобетон	Открытая	Без ограждения	1	1,10	пластик	-	-	-	0	-	-	существующая	Нет
5212	Грязинский муниципальный район	городское поселение город Грязи	МРЗ	26	-	52.47234	39.897983	ЮЛ	Администрация города Грязи	4802009206	1054800049150	ООО "Чистый город"	4802009478	04-0122	14,15	асфальтобетон	Открытая	Без ограждения	2	1,10	пластик	-	-	-	0	-	-	существующая	Нет
5213	Грязинский муниципальный район	городское поселение город Грязи	Чкалова	43	-	52.501638	39.889683	ЮЛ	Администрация города Грязи	4802009206	1054800049150	ООО "Чистый город"	4802009478	04-0087	11,56	асфальтобетон	Открытая	Без ограждения	2	1,10	пластик	1	0.9	металл	0	-	-	существующая	Нет
5214	Грязинский муниципальный район	городское поселение город Грязи	Тельмана	6	-	52.496404	39.883596	ЮЛ	Администрация города Грязи	4802009206	1054800049150	ООО "Чистый город"	4802009478	04-0088	28,11	асфальтобетон	Открытая	Без ограждения	2	1,10	пластик	1	0.9	металл	1	8,00	металл	существующая	Нет
5215	Грязинский муниципальный район	городское поселение город Грязи	Тельмана	65	-	52.498398	39.871692	ЮЛ	Администрация города Грязи	4802009206	1054800049150	ООО "Чистый город"	4802009478	04-0089	16,48	асфальтобетон	Открытая	Без ограждения	1	1,10	пластик	1	0.9	металл	0	-	-	существующая	Нет
5216	Грязинский муниципальный район	городское поселение город Грязи	18-го Партсъезда	94	-	52.495885	39.892846	ЮЛ	Администрация города Грязи	4802009206	1054800049150	ООО "Чистый город"	4802009478	04-0090	17,39	асфальтобетон	Закрытая	железобетон	4	1,10	пластик	1	0.9	металл	1	8,00	металл	существующая	Нет
5217	Грязинский муниципальный район	городское поселение город Грязи	Тенистая	5	-	52.495045	39.913613	ЮЛ	Администрация города Грязи	4802009206	1054800049150	ООО "Чистый город"	4802009478	04-0091	18,37	асфальтобетон	Закрытая	Металл	5	1,10	пластик	1	0.9	металл	1	8,00	металл	существующая	Нет
5218	Грязинский муниципальный район	городское поселение город Грязи	Тенистая	24	-	52.4954	39.903558	ЮЛ	Администрация города Грязи	4802009206	1054800049150	ООО "Чистый город"	4802009478	04-0092	2,00	железобетон	Открытая	Без ограждения	1	1,10	пластик	1	0.9	металл	0	-	-	существующая	Нет
5219	Измалковский муниципальный округ	д. Барановка	Елецкая	42	-	52.6677	38.2115	нет данных	нет данных	-	-	ООО "ТЭКО-Сервис"	6829005315	-	4,00	бетон	Открытая	данные отсутствуют	2	0,75	Металл	-	-	-	0	-	-	существующая	Нет
5220	Грязинский муниципальный район	городское поселение город Грязи	Есенина	18	-	52.492563	39.912440	ЮЛ	Администрация города Грязи	4802009206	1054800049150	ООО "Чистый город"	4802009478	04-0093	16,74	асфальтобетон	Открытая	Без ограждения	2	1,10	пластик	1	0.9	металл	0	-	-	существующая	Нет

Приложение 1 к приказу управления экологии и природных ресурсов Липецкой области
«Приложение А6. Реестр контейнерных площадок (по данным ОМС)

№ п/п	Данные о нахождении мест (площадок) накопления твердых коммунальных отходов							Данные о собственниках мест (площадок) накопления твердых коммунальных отходов				Организация (ИП), оказывающая услуги по сбору и транспортированию ТКО		Данные о технических характеристиках мест (площадок) накопления твердых коммунальных отходов					Контейнеры для несортированных отходов			Контейнеры для утилизируемых отходов (раздельный сбор)			Контейнеры для сбора крупногабаритных отходов			Статус (существующая/планируемая)	Совместное использование с другими МКД
	Муниципальное образование	Населенный пункт	Улица	Дом	Корпус/Строение	Широта	Долгота	Организационно-правовая форма балансодержателя (юридическое лицо - ЮЛ; индивидуальный предприниматель - ИП; физическое лицо - ФЛ)	для ЮЛ - Полное наименование организации для ИП - Фамилия, Имя, Отчество для ФЛ - Фамилия, Имя, Отчество	ИНН	ОГРН	Наименование	ИНН	Номер контейнерной площадки	Площадь, кв.м.	Тип подстилающей поверхности	Вид площадки	Материал ограждения	Кол-во	Емкость (отдельного контейнера)	Материал контейнера	Кол-во	Емкость (отдельного контейнера)	Материал контейнера	Кол-во	Емкость (отдельного контейнера) м3	Материал контейнера		
5221	Грязинский муниципальный район	городское поселение город Грязи	Бунина	28	-	52.494028	39.906697	ЮЛ	Администрация города Грязи	4802009206	1054800049150	ООО "Чистый город"	4802009478	04-0094	34,37	асфальтобетон	Открытая	Без ограждения	2	1,10	пластик	1	0.9	металл	1	8,00	металл	существующая	Нет
5222	Грязинский муниципальный район	городское поселение город Грязи	Бунина	29	Б	52.492052	39.908095	ЮЛ	Администрация города Грязи	4802009206	1054800049150	ООО "Чистый город"	4802009478	04-0095	12,56	асфальтобетон	Открытая	Без ограждения	2	1,10	пластик	1	0.9	металл	0	-	-	существующая	Нет
5223	Грязинский муниципальный район	городское поселение город Грязи	Пахомова	2	-	52.487855	39.895644	ЮЛ	Администрация города Грязи	4802009206	1054800049150	ООО "Чистый город"	4802009478	04-0096	17,36	железобетон	Открытая	Без ограждения	3	1,10	пластик	1	0.9	металл	1	8,00	металл	существующая	Нет
5224	Грязинский муниципальный район	городское поселение город Грязи	Фрунзе	11	-	52.485606	39.896272	ЮЛ	Администрация города Грязи	4802009206	1054800049150	ООО "Чистый город"	4802009478	04-0097	4,00	железобетон	Открытая	Без ограждения	2	1,10	пластик	-	-	-	0	-	-	существующая	Нет
5225	Данковский муниципальный район	с. Березовка	Садовая	15	-	53.439691	38.891279	ЮЛ	Администрация сельского поселения Березовский сельсовет	4803007988	1114811000743	ООО "РМК"	4813025295	05-0050-02	2,25	бетон	закрытая	Металл	1	0,75	Металл	-	-	-	0	-	-	существующая	Нет
5226	Грязинский муниципальный район	городское поселение город Грязи	Фрунзе	34	-	52.48358	39.896804	ЮЛ	Администрация города Грязи	4802009206	1054800049150	ООО "Чистый город"	4802009478	04-0098	4,00	железобетон	Открытая	Без ограждения	2	1,10	пластик	1	0.9	металл	0	-	-	существующая	Нет
5227	Грязинский муниципальный район	городское поселение город Грязи	Фрунзе	88	-	52.476256	39.896633	ЮЛ	Администрация города Грязи	4802009206	1054800049150	ООО "Чистый город"	4802009478	04-0099	14,21	асфальтобетон	Закрытая	Металл	2	1,10	пластик	-	-	-	0	-	-	существующая	Нет
5228	Грязинский муниципальный район	городское поселение город Грязи	Фрунзе	102	-	52.475566	39.893905	ЮЛ	Администрация города Грязи	4802009206	1054800049150	ООО "Чистый город"	4802009478	04-0100	13,58	асфальтобетон	Закрытая	Металл	2	1,10	пластик	-	-	-	0	-	-	существующая	Нет
5229	Грязинский муниципальный район	городское поселение город Грязи	Орджоникидзе	34	-	52.489212	39.891194	ЮЛ	Администрация города Грязи	4802009206	1054800049150	ООО "Чистый город"	4802009478	04-0101	18,15	железобетон	Закрытая	Без ограждения	2	1,10	пластик	1	0.9	металл	0	-	-	существующая	Нет
5230	Грязинский муниципальный район	городское поселение город Грязи	Орджоникидзе	68	-	52.486088	39.891332	ЮЛ	Администрация города Грязи	4802009206	1054800049150	ООО "Чистый город"	4802009478	04-0102	4,00	железобетон	Открытая	Без ограждения	2	1,10	пластик	1	0.9	металл	0	-	-	существующая	Нет
5231	Грязинский муниципальный район	городское поселение город Грязи	Орджоникидзе	94	-	52.482826	39.891539	ЮЛ	Администрация города Грязи	4802009206	1054800049150	ООО "Чистый город"	4802009478	04-0103	4,00	железобетон	Открытая	Без ограждения	2	1,10	пластик	1	0.9	металл	0	-	-	существующая	Нет
5232	Грязинский муниципальный район	городское поселение город Грязи	Орджоникидзе	120	-	52.479449	39.892069	ЮЛ	Администрация города Грязи	4802009206	1054800049150	ООО "Чистый город"	4802009478	04-0104	4,00	железобетон	Открытая	Без ограждения	2	1,10	пластик	1	0.9	металл	0	-	-	существующая	Нет
5233	Грязинский муниципальный район	городское поселение город Грязи	Орджоникидзе	164	-	52.47623	39.888260	ЮЛ	Администрация города Грязи	4802009206	1054800049150	ООО "Чистый город"	4802009478	04-0105	4,00	железобетон	Открытая	Без ограждения	2	1,10	пластик	1	0.9	металл	0	-	-	существующая	Нет
5234	Грязинский муниципальный район	городское поселение город Грязи	Орджоникидзе	196	-	52.475889	39.887800	ЮЛ	Администрация города Грязи	4802009206	1054800049150	ООО "Чистый город"	4802009478	04-0106	4,00	железобетон	Открытая	Без ограждения	2	1,10	пластик	1	0.9	металл	0	-	-	существующая	Нет
5235	Грязинский муниципальный район	городское поселение город Грязи	Комарова	64	-	52.489137	39.889235	ЮЛ	Администрация города Грязи	4802009206	1054800049150	ООО "Чистый город"	4802009478	04-0107	42,78	асфальтобетон	Открытая	Без ограждения	4	1,10	пластик	-	-	-	1	8,00	металл	существующая	Нет
5236	Грязинский муниципальный район	городское поселение город Грязи	Комарова	94	-	52.486662	39.889205	ЮЛ	Администрация города Грязи	4802009206	1054800049150	ООО "Чистый город"	4802009478	04-0108	12,96	асфальтобетон	Открытая	Без ограждения	2	1,10	пластик	-	-	-	0	-	-	существующая	Нет
5237	Грязинский муниципальный район	городское поселение город Грязи	Энгельса	23	-	52.48703	39.887299	ЮЛ	Администрация города Грязи	4802009206	1054800049150	ООО "Чистый город"	4802009478	04-0109	4,00	асфальт	Открытая	Без ограждения	2	1,10	пластик	1	0.9	металл	0	-	-	существующая	Нет
5238	Грязинский муниципальный район	городское поселение город Грязи	Пионерская	9	10	52.488039	39.983261	ЮЛ	Администрация города Грязи	4802009206	1054800049150	ООО "Чистый город"	4802009478	04-0162	6,00	асфальт	Закрытая	Металл	3	1,10	пластик	2	0.9	металл	0	-	-	существующая	Нет
5239	Грязинский муниципальный район	городское поселение город Грязи	Энгельса	49	-	52.486023	39.887744	ЮЛ	Администрация города Грязи	4802009206	1054800049150	ООО "Чистый город"	4802009478	04-0110	4,00	железобетон	Открытая	Без ограждения	2	1,10	пластик	1	0.9	металл	0	-	-	существующая	Нет
5240	Грязинский муниципальный район	городское поселение город Грязи	Куйбышева	14	-	52.494586	39.883745	ЮЛ	Администрация города Грязи	4802009206	1054800049150	ООО "Чистый город"	4802009478	04-0111	6,00	асфальтобетон	Закрытая	Металл	3	1,10	пластик	1	0.9	металл	0	-	-	существующая	Нет
5241	Грязинский муниципальный район	городское поселение город Грязи	Куйбышева	67	-	52.487041	39.885063	ЮЛ	Администрация города Грязи	4802009206	1054800049150	ООО "Чистый город"	4802009478	04-0112	13,69	асфальтобетон	Закрытая	Металл	5	1,10	пластик	1	0.9	металл	0	-	-	существующая	Нет
5242	Грязинский муниципальный район	городское поселение город Грязи	Куйбышева	157	-	52.477903	39.884138	ЮЛ	Администрация города Грязи	4802009206	1054800049150	ООО "Чистый город"	4802009478	04-0113	13,89	асфальтобетон	Закрытая	Металл	3	1,10	пластик	1	0.9	металл	0	-	-	существующая	Нет
5243	Грязинский муниципальный район	городское поселение город Грязи	Островского	88	-	52.484475	39.881622	ЮЛ	Администрация города Грязи	4802009206	1054800049150	ООО "Чистый город"	4802009478	04-0114	4,00	железобетон	Открытая	Без ограждения	2	1,10	пластик	1	0.9	металл	0	-	-	существующая	Нет

Приложение 1 к приказу управления экологии и природных ресурсов Липецкой области
«Приложение А6. Реестр контейнерных площадок (по данным ОМС)

№ п/п	Данные о нахождении мест (площадок) накопления твердых коммунальных отходов							Данные о собственниках мест (площадок) накопления твердых коммунальных отходов				Организация (ИП), оказывающая услуги по сбору и транспортированию ТКО		Данные о технических характеристиках мест (площадок) накопления твердых коммунальных отходов					Контейнеры для несортированных отходов			Контейнеры для утилизируемых отходов (раздельный сбор)			Контейнеры для сбора крупногабаритных отходов			Статус (существующая/планируемая)	Совместное использование с другими МКД
	Муниципальное образование	Населенный пункт	Улица	Дом	Корпус/Строение	Широта	Долгота	Организационно-правовая форма балансодержателя (юридическое лицо - ЮЛ; индивидуальный предприниматель - ИП; физическое лицо - ФЛ)	для ЮЛ - Полное наименование организации для ИП - Фамилия, Имя, Отчество для ФЛ - Фамилия, Имя, Отчество	ИНН	ОГРН	Наименование	ИНН	Номер контейнерной площадки	Площадь, кв.м.	Тип подстилающей поверхности	Вид площадки	Материал ограждения	Кол-во	Емкость (отдельного контейнера)	Материал контейнера	Кол-во	Емкость (отдельного контейнера)	Материал контейнера	Кол-во	Емкость (отдельного контейнера) м3	Материал контейнера		
5244	Грязинский муниципальный район	городское поселение город Грязи	Островского	178	-	52.47268	39.879146	ЮЛ	Администрация города Грязи	4802009206	1054800049150	ООО "Чистый город"	4802009478	04-0115	21,72	асфальтобетон	Открытая	Без ограждения	4	1,10	пластик	1	0.9	металл	0	-	-	существующая	Нет
5245	Грязинский муниципальный район	городское поселение город Грязи	Островского	185	-	52.476861	39.882770	ЮЛ	Администрация города Грязи	4802009206	1054800049150	ООО "Чистый город"	4802009478	04-0116	21,06	асфальтобетон	Открытая	Без ограждения	5	1,10	пластик	-	-	-	0	-	-	существующая	Нет
5246	Грязинский муниципальный район	городское поселение город Грязи	9-е Января	12	-	52.476048	39.891314	ЮЛ	Администрация города Грязи	4802009206	1054800049150	ООО "Чистый город"	4802009478	04-0117	4,00	железобетон	Открытая	железобетон	2	1,10	пластик	1	0.9	металл	0	-	-	существующая	Нет
5247	Грязинский муниципальный район	городское поселение город Грязи	Крайняя	5	-	52.475562	39.895486	ЮЛ	Администрация города Грязи	4802009206	1054800049150	ООО "Чистый город"	4802009478	04-0118	11,21	асфальтобетон	Открытая	Без ограждения	2	1,10	пластик	1	0.9	металл	0	-	-	существующая	Нет
5248	Грязинский муниципальный район	городское поселение город Грязи	19-й Партсъезда	2	-	52.47438	39.891051	ЮЛ	Администрация города Грязи	4802009206	1054800049150	ООО "Чистый город"	4802009478	04-0119	14,20	асфальтобетон	Открытая	Без ограждения	2	1,10	пластик	1	0.9	металл	0	-	-	существующая	Нет
5249	Грязинский муниципальный район	городское поселение город Грязи	19-й Партсъезда	3	-	52.493562	39.887327	ЮЛ	Администрация города Грязи	4802009206	1054800049150	ООО "Чистый город"	4802009478	04-0120	15,19	асфальтобетон	Открытая	Без ограждения	2	1,10	пластик	1	0.9	металл	0	-	-	существующая	Нет
5250	Грязинский муниципальный район	городское поселение город Грязи	МРЗ	19	-	52.472675	39.893758	ЮЛ	Администрация города Грязи	4802009206	1054800049150	ООО "Чистый город"	4802009478	04-0121	34,56	асфальтобетон	Закрытая	Металл	3	1,10	пластик	1	0.9	металл	0	-	-	существующая	Нет
5251	Данковский муниципальный район	с. Колодези	Майская	12	-	53.477683	38.785022	ЮЛ	Администрация сельского поселения Березовский сельсовет	4803007988	1114811000743	ООО "РМК"	4813025295	05-0051-02	2,25	бетон	закрытая	Металл	1	0,75	Металл	-	-	-	0	-	-	существующая	Нет
5252	Грязинский муниципальный район	городское поселение город Грязи	Орловская	14	-	52.473441	39.899701	ЮЛ	Администрация города Грязи	4802009206	1054800049150	ООО "Чистый город"	4802009478	04-0123	10,29	асфальтобетон	Открытая	Без ограждения	1	1,10	пластик	-	-	-	0	-	-	существующая	Нет
5253	Грязинский муниципальный район	городское поселение город Грязи	Станционная	8	-	52.474639	39.896961	ЮЛ	Администрация города Грязи	4802009206	1054800049150	ООО "Чистый город"	4802009478	04-0124	25,94	асфальтобетон	Открытая	Без ограждения	3	1,10	пластик	-	-	-	0	-	-	существующая	Нет
5254	Грязинский муниципальный район	городское поселение город Грязи	Станционная	13	-	52.474448	39.900749	ЮЛ	Администрация города Грязи	4802009206	1054800049150	ООО "Чистый город"	4802009478	04-0125	10,00	асфальт	Открытая	Без ограждения	5	1,10	пластик	-	-	-	0	-	-	существующая	Нет
5255	Грязинский муниципальный район	городское поселение город Грязи	Станционная	16	-	52.476027	39.902470	ЮЛ	Администрация города Грязи	4802009206	1054800049150	ООО "Чистый город"	4802009478	04-0126	19,80	асфальтобетон	Закрытая	Металл	4	1,10	пластик	1	0.9	металл	0	-	-	существующая	Нет
5256	Грязинский муниципальный район	городское поселение город Грязи	Станционная	29	-	52.471125	39.893190	ЮЛ	Администрация города Грязи	4802009206	1054800049150	ООО "Чистый город"	4802009478	04-0127	12,92	асфальтобетон	Закрытая	Металл	2	1,10	пластик	1	0.9	металл	0	-	-	существующая	Нет
5257	Грязинский муниципальный район	городское поселение город Грязи	Воровского	1	-	52.493091	39.945185	ЮЛ	Администрация города Грязи	4802009206	1054800049150	ООО "Чистый город"	4802009478	04-0128	8,00	железобетон	Открытая	Без ограждения	4	1,10	пластик	1	0.9	металл	0	-	-	существующая	Нет
5258	Грязинский муниципальный район	городское поселение город Грязи	Воровского	17	-	52.494751	39.948608	ЮЛ	Администрация города Грязи	4802009206	1054800049150	ООО "Чистый город"	4802009478	04-0129	12,90	асфальтобетон	Открытая	Без ограждения	1	1,10	пластик	-	-	-	0	-	-	существующая	Нет
5259	Грязинский муниципальный район	городское поселение город Грязи	Воровского	18	-	52.495751	39.951371	ЮЛ	Администрация города Грязи	4802009206	1054800049150	ООО "Чистый город"	4802009478	04-0130	13,24	асфальтобетон	Открытая	Без ограждения	2	1,10	пластик	1	0.9	металл	0	-	-	существующая	Нет
5260	Грязинский муниципальный район	городское поселение город Грязи	Воровского	21	а	52.49522	39.950357	ЮЛ	Администрация города Грязи	4802009206	1054800049150	ООО "Чистый город"	4802009478	04-0131	8,78	асфальтобетон	Открытая	Без ограждения	1	1,10	пластик	-	-	-	0	-	-	существующая	Нет
5261	Грязинский муниципальный район	городское поселение город Грязи	Николаева	11	-	52.493601	39.948362	ЮЛ	Администрация города Грязи	4802009206	1054800049150	ООО "Чистый город"	4802009478	04-0132	20,79	асфальтобетон	Закрытая	Металл	3	1,10	пластик	1	0.9	металл	0	-	-	существующая	Нет
5262	Грязинский муниципальный район	городское поселение город Грязи	Красная площадь	20	а	52.497141	39.959074	ЮЛ	Администрация города Грязи	4802009206	1054800049150	ООО "Чистый город"	4802009478	04-0133	4,00	асфальт	Открытая	Без ограждения	2	1,10	пластик	1	0.9	металл	0	-	-	существующая	Нет
5263	Грязинский муниципальный район	городское поселение город Грязи	Красная площадь	24	в	52.496568	39.960228	ЮЛ	Администрация города Грязи	4802009206	1054800049150	ООО "Чистый город"	4802009478	04-0134	2,00	щебень	Закрытая	Металл	1	1,10	пластик	-	-	-	0	-	-	существующая	Нет
5264	Грязинский муниципальный район	городское поселение город Грязи	Красная площадь	38	-	52.495971	39.958462	ЮЛ	Администрация города Грязи	4802009206	1054800049150	ООО "Чистый город"	4802009478	04-0135	12,13	асфальтобетон	Открытая	Без ограждения	2	1,10	пластик	-	-	-	0	-	-	существующая	Нет
5265	Грязинский муниципальный район	городское поселение город Грязи	Пушкина	3	-	52.494443	39.957149	ЮЛ	Администрация города Грязи	4802009206	1054800049150	ООО "Чистый город"	4802009478	04-0136	6,00	железобетон	Открытая	Без ограждения	3	1,10	пластик	1	0.9	металл	0	-	-	существующая	Нет
5266	Грязинский муниципальный район	городское поселение город Грязи	Ленинская	4	-	52.491765	39.957433	ЮЛ	Администрация города Грязи	4802009206	1054800049150	ООО "Чистый город"	4802009478	04-0137	10,00	железобетон	Закрытая	Металл	5	1,10	пластик	2	0.9	металл	0	-	-	существующая	Нет
5267	Грязинский муниципальный район	городское поселение город Грязи	Ленинская	38	-	52.495121	39.960615	ЮЛ	Администрация города Грязи	4802009206	1054800049150	ООО "Чистый город"	4802009478	04-0138	4,00	железобетон	Открытая	Без ограждения	2	1,10	пластик	-	-	-	0	-	-	существующая	Нет
5268	Грязинский муниципальный район	городское поселение город Грязи	Тамбовская	1	-	52.49378	39.960749	ЮЛ	Администрация города Грязи	4802009206	1054800049150	ООО "Чистый город"	4802009478	04-0139	4,00	асфальт	Закрытая	Металл	2	1,10	пластик	1	0.9	металл	0	-	-	существующая	Нет
5269	Грязинский муниципальный район	городское поселение город Грязи	Некрасова	1	-	52.494973	39.952060	ЮЛ	Администрация города Грязи	4802009206	1054800049150	ООО "Чистый город"	4802009478	04-0140	6,00	асфальт	Закрытая	Металл	3	1,10	пластик	-	-	-	0	-	-	существующая	Нет
5270	Грязинский муниципальный район	городское поселение город Грязи	Некрасова	5	-	52.494123	39.955826	ЮЛ	Администрация города Грязи	4802009206	1054800049150	ООО "Чистый город"	4802009478	04-0141	9,61	асфальтобетон	Открытая	Без ограждения	2	1,10	пластик	1	0.9	металл	0	-	-	существующая	Нет
5271	Грязинский муниципальный район	городское поселение город Грязи	Советская	18	-	52.494316	39.951271	ЮЛ	Администрация города Грязи	4802009206	1054800049150	ООО "Чистый город"	4802009478	04-0142	4,00	железобетон	Открытая	Без ограждения	2	1,10	пластик	1	0.9	металл	0	-	-	существующая	Нет
5272	Грязинский муниципальный район	городское поселение город Грязи	Советская	67	-	52.49174	39.964573	ЮЛ	Администрация города Грязи	4802009206	1054800049150	ООО "Чистый город"	4802009478	04-0143	28,97	асфальтобетон	Открытая	Без ограждения	4	1,10	пластик	1	0.9	металл	0	-	-	существующая	Нет

Приложение 1 к приказу управления экологии и природных ресурсов Липецкой области
«Приложение А6. Реестр контейнерных площадок (по данным ОМС)

№ п/п	Данные о нахождении мест (площадок) накопления твердых коммунальных отходов							Данные о собственниках мест (площадок) накопления твердых коммунальных отходов				Организация (ИП), оказывающая услуги по сбору и транспортированию ТКО		Данные о технических характеристиках мест (площадок) накопления твердых коммунальных отходов					Контейнеры для несортированных отходов			Контейнеры для утилизируемых отходов (раздельный сбор)			Контейнеры для сбора крупногабаритных отходов			Статус (существующая/планируемая)	Совместное использование с другими МКД
	Муниципальное образование	Населенный пункт	Улица	Дом	Корпус/Строение	Широта	Долгота	Организационно-правовая форма балансодержателя (юридическое лицо - ЮЛ; индивидуальный предприниматель - ИП; физическое лицо - ФЛ)	для ЮЛ - Полное наименование организации для ИП - Фамилия, Имя, Отчество для ФЛ - Фамилия, Имя, Отчество	ИНН	ОГРН	Наименование	ИНН	Номер контейнерной площадки	Площадь, кв.м.	Тип подстилающей поверхности	Вид площадки	Материал ограждения	Кол-во	Емкость (отдельного контейнера)	Материал контейнера	Кол-во	Емкость (отдельного контейнера)	Материал контейнера	Кол-во	Емкость (отдельного контейнера) м3	Материал контейнера		
5273	Грязинский муниципальный район	городское поселение город Грязи	Советская	86	-	52.490748	39.961259	ЮЛ	Администрация города Грязи	4802009206	1054800049150	ООО "Чистый город"	4802009478	04-0144	8,00	асфальт	Закрытая	железобетон	4	1,10	пластик	2	0.9	металл	1	8,00	металл	существующая	Нет
5274	Грязинский муниципальный район	городское поселение город Грязи	Первомайская	6	-	52.49135	39.950530	ЮЛ	Администрация города Грязи	4802009206	1054800049150	ООО "Чистый город"	4802009478	04-0145	6,00	асфальт	Закрытая	Металл	3	1,10	пластик	1	0.9	металл	0	-	-	существующая	Нет
5275	Грязинский муниципальный район	городское поселение город Грязи	Правды	15	-	52.490344	39.953925	ЮЛ	Администрация города Грязи	4802009206	1054800049150	ООО "Чистый город"	4802009478	04-0146	10,00	асфальт	Закрытая	Металл	5	1,10	пластик	2	0.9	металл	0	-	-	существующая	Нет
5276	Грязинский муниципальный район	городское поселение город Грязи	Правды	22	-	52.491425	39.952887	ЮЛ	Администрация города Грязи	4802009206	1054800049150	ООО "Чистый город"	4802009478	04-0147	8,00	железобетон	Закрытая	Металл	4	1,10	пластик	2	0.9	металл	0	-	-	существующая	Нет
5277	Грязинский муниципальный район	городское поселение город Грязи	Правды	30	-	52.490707	39.957603	ЮЛ	Администрация города Грязи	4802009206	1054800049150	ООО "Чистый город"	4802009478	04-0148	9,60	асфальтобетон	Открытая	Без ограждения	6	1,10	пластик	2	0.9	металл	0	-	-	существующая	Нет
5278	Грязинский муниципальный район	городское поселение город Грязи	Правды	33	а	52.488803	39.961647	ЮЛ	Администрация города Грязи	4802009206	1054800049150	ООО "Чистый город"	4802009478	04-0149	32,30	асфальтобетон	Закрытая	Металл	4	1,10	пластик	1	0.9	металл	0	-	-	существующая	Нет
5279	Грязинский муниципальный район	городское поселение город Грязи	Правды	45	-	52.488446	39.965532	ЮЛ	Администрация города Грязи	4802009206	1054800049150	ООО "Чистый город"	4802009478	04-0150	8,00	асфальт	Закрытая	Металл	4	1,10	пластик	1	0.9	металл	0	-	-	существующая	Нет
5280	Грязинский муниципальный район	городское поселение город Грязи	Правды	49	-	52.487975	39.968397	ЮЛ	Администрация города Грязи	4802009206	1054800049150	ООО "Чистый город"	4802009478	04-0151	12,00	асфальт	Закрытая	Металл	6	1,10	пластик	2	0.9	металл	0	-	-	существующая	Нет
5281	Грязинский муниципальный район	городское поселение город Грязи	Правды	55	-	52.488203	39.972125	ЮЛ	Администрация города Грязи	4802009206	1054800049150	ООО "Чистый город"	4802009478	04-0152	12,00	железобетон	Закрытая	кирпич	6	1,10	пластик	2	0.9	металл	0	-	-	существующая	Нет
5282	Грязинский муниципальный район	городское поселение город Грязи	Правды	66	-	52.487458	39.975324	ЮЛ	Администрация города Грязи	4802009206	1054800049150	ООО "Чистый город"	4802009478	04-0153	6,00	железобетон	Закрытая	Металл	3	1,10	пластик	1	0.9	металл	0	-	-	существующая	Нет
5283	Грязинский муниципальный район	городское поселение город Грязи	Октябрьская	1	-	52.49362	39.954783	ЮЛ	Администрация города Грязи	4802009206	1054800049150	ООО "Чистый город"	4802009478	04-0154	4,00	железобетон	Открытая	Без ограждения	2	1,10	пластик	-	-	-	0	-	-	существующая	Нет
5284	Грязинский муниципальный район	городское поселение город Грязи	Октябрьская	17	-	52.493528	39.951932	ЮЛ	Администрация города Грязи	4802009206	1054800049150	ООО "Чистый город"	4802009478	04-0155	2,00	железобетон	Открытая	Без ограждения	1	1,10	пластик	1	0.9	металл	0	-	-	существующая	Нет
5285	Грязинский муниципальный район	городское поселение город Грязи	Интернациональная	26	-	52.49266	39.954060	ЮЛ	Администрация города Грязи	4802009206	1054800049151	ООО "Чистый город"	4802009478	04-0156	4,00	железобетон	Открытая	Без ограждения	2	1,10	пластик	1	0.9	металл	0	-	-	существующая	Нет
5286	Грязинский муниципальный район	городское поселение город Грязи	Сахарозаводская	1	-	52.957899	39.483700	ЮЛ	Администрация города Грязи	4802009206	1054800049150	ООО "Чистый город"	4802009478	04-0157	11,69	асфальтобетон	Открытая	Без ограждения	2	1,10	пластик	-	-	-	0	-	-	существующая	Нет
5287	Грязинский муниципальный район	городское поселение город Грязи	Крылова	6	а	52.487461	39.979051	ЮЛ	Администрация города Грязи	4802009206	1054800049150	ООО "Чистый город"	4802009478	04-0158	6,00	асфальт	Открытая	Без ограждения	3	1,10	пластик	1	0.9	металл	0	-	-	существующая	Нет
5288	Грязинский муниципальный район	городское поселение город Грязи	Коммунальная	9	-	52.489577	39.983241	ЮЛ	Администрация города Грязи	4802009206	1054800049150	ООО "Чистый город"	4802009478	04-0159	10,00	железобетон	Закрытая	Металл	5	1,10	пластик	2	0.9	металл	0	-	-	существующая	Нет
5289	Грязинский муниципальный район	городское поселение город Грязи	Коммунальная	18	-	52.490195	39.985400	ЮЛ	Администрация города Грязи	4802009206	1054800049150	ООО "Чистый город"	4802009478	04-0160	6,00	железобетон	Открытая	Без ограждения	3	1,10	пластик	1	0.9	металл	0	-	-	существующая	Нет
5290	Грязинский муниципальный район	городское поселение город Грязи	Пионерская	5	-	52.486871	39.985031	ЮЛ	Администрация города Грязи	4802009206	1054800049150	ООО "Чистый город"	4802009478	04-0161	8,00	асфальт	Открытая	Без ограждения	4	1,10	пластик	1	0.9	металл	0	-	-	существующая	Нет
5291	Грязинский муниципальный район	городское поселение город Грязи	Чайковского	10	94	52.489641	39.982124	ЮЛ	Администрация города Грязи	4802009206	1054800049150	ООО "Чистый город"	4802009478	04-0163	4,00	щебень	Закрытая	кирпич	2	1,10	пластик	1	0.9	металл	0	-	-	существующая	Нет
5292	Грязинский муниципальный район	городское поселение город Грязи	Чайковского	13	6	52.488576	39.979844	ЮЛ	Администрация города Грязи	4802009206	1054800049150	ООО "Чистый город"	4802009478	04-0164	6,00	железобетон	Закрытая	Металл	3	1,10	пластик	1	0.9	металл	0	-	-	существующая	Нет
5293	Грязинский муниципальный район	городское поселение город Грязи	Коммунаров	72	-	52.492006	39.978857	ЮЛ	Администрация города Грязи	4802009206	1054800049150	ООО "Чистый город"	4802009478	04-0165	8,99	асфальтобетон	Открытая	Без ограждения	1	1,10	пластик	1	0.9	металл	0	-	-	существующая	Нет
5294	Грязинский муниципальный район	городское поселение город Грязи	Коммунаров	80	-	52.492157	39.981324	ЮЛ	Администрация города Грязи	4802009206	1054800049150	ООО "Чистый город"	4802009478	04-0166	2,00	грунт	Открытая	Без ограждения	1	1,10	пластик	-	-	-	0	-	-	существующая	Нет
5295	Грязинский муниципальный район	городское поселение город Грязи	Свободы	12	-	52.489621	39.969131	ЮЛ	Администрация города Грязи	4802009206	1054800049150	ООО "Чистый город"	4802009478	04-0167	7,72	асфальтобетон	Открытая	Без ограждения	1	1,10	пластик	1	0.9	металл	0	-	-	существующая	Да
5296	Грязинский муниципальный район	городское поселение город Грязи	Свободы	18	-	52.49082	39.971478	ЮЛ	Администрация города Грязи	4802009206	1054800049150	ООО "Чистый город"	4802009478	04-0168	8,00	железобетон	Открытая	Без ограждения	4	1,10	пластик	1	0.9	металл	0	-	-	существующая	Да
5297	Грязинский муниципальный район	городское поселение город Грязи	Свободы	41	-	52.490978	39.975630	ЮЛ	Администрация города Грязи	4802009206	1054800049150	ООО "Чистый город"	4802009478	04-0169	11,54	асфальтобетон	Открытая	Без ограждения	1	1,10	пластик	-	-	-	0	-	-	существующая	Да
5298	Грязинский муниципальный район	городское поселение город Грязи	Свободы	57	-	52.490925	39.977107	ЮЛ	Администрация города Грязи	4802009206	1054800049150	ООО "Чистый город"	4802009478	04-0170	11,14	асфальтобетон	Открытая	Без ограждения	1	1,10	пластик	1	0.9	металл	0	-	-	существующая	Да
5299	Грязинский муниципальный район	городское поселение город Грязи	Свободы	67	-	52.491201	39.979821	ЮЛ	Администрация города Грязи	4802009206	1054800049150	ООО "Чистый город"	4802009478	04-0171	2,00	грунт	Открытая	Без ограждения	1	1,10	пластик	-	-	-	0	-	-	существующая	Да
5300	Грязинский муниципальный район	городское поселение город Грязи	Свободы	77	-	52.491096	39.980776	ЮЛ	Администрация города Грязи	4802009206	1054800049150	ООО "Чистый город"	4802009478	04-0172	9,86	асфальтобетон	Открытая	Без ограждения	1	1,10	пластик	1	0.9	металл	0	-	-	существующая	Да
5301	Грязинский муниципальный район	городское поселение город Грязи	Урицкого	6	-	52.490033	39.950356	ЮЛ	Администрация города Грязи	4802009206	1054800049150	ООО "Чистый город"	4802009478	04-0173	4,00	асфальт	Закрытая	Металл	2	1,10	пластик	1	0.9	металл	0	-	-	существующая	Да
5302	Грязинский муниципальный район	городское поселение город Грязи	Урицкого	24	-	52.488575	39.950708	ЮЛ	Администрация города Грязи	4802009206	1054800049150	ООО "Чистый город"	4802009478	04-0174	2,00	железобетон	Открытая	Без ограждения	1	1,10	пластик	1	0.9	металл	0	-	-	существующая	Да
5303	Грязинский муниципальный район	городское поселение город Грязи	Урицкого	34	-	52.487596	39.950570	ЮЛ	Администрация города Грязи	4802009206	1054800049150	ООО "Чистый город"	4802009478	04-0175	10,41	асфальтобетон	Открытая	Без ограждения	1	1,10	пластик	-	-	-	0	-	-	существующая	Да

Приложение 1 к приказу управления экологии и природных ресурсов Липецкой области
«Приложение А6. Реестр контейнерных площадок (по данным ОМС)

№ п/п	Данные о нахождении мест (площадок) накопления твердых коммунальных отходов							Данные о собственниках мест (площадок) накопления твердых коммунальных отходов				Организация (ИП), оказывающая услуги по сбору и транспортированию ТКО		Данные о технических характеристиках мест (площадок) накопления твердых коммунальных отходов					Контейнеры для несортированных отходов			Контейнеры для утилизируемых отходов (раздельный сбор)			Контейнеры для сбора крупногабаритных отходов			Статус (существующая/планируемая)	Совместное использование с другими МКД
	Муниципальное образование	Населенный пункт	Улица	Дом	Корпус/Строение	Широта	Долгота	Организационно-правовая форма балансодержателя (юридическое лицо - ЮЛ; индивидуальный предприниматель - ИП; физическое лицо - ФЛ)	для ЮЛ - Полное наименование организации для ИП - Фамилия, Имя, Отчество для ФЛ - Фамилия, Имя, Отчество	ИНН	ОГРН	Наименование	ИНН	Номер контейнерной площадки	Площадь, кв.м.	Тип подстилающей поверхности	Вид площадки	Материал ограждения	Кол-во	Емкость (отдельного контейнера)	Материал контейнера	Кол-во	Емкость (отдельного контейнера)	Материал контейнера	Кол-во	Емкость (отдельного контейнера) м3	Материал контейнера		
5304	Грязинский муниципальный район	городское поселение город Грязи	Пролетарская	1	-	52.490378	39.951976	ЮЛ	Администрация города Грязи	4802009206	1054800049150	ООО "Чистый город"	4802009478	04-0176	10,00	железобетон	Открытая	Без ограждения	5	1,10	пластик	1	0.9	металл	0	-	-	существующая	Да
5305	Грязинский муниципальный район	городское поселение город Грязи	Челюскина	26	-	52.486986	39.954474	ЮЛ	Администрация города Грязи	4802009206	1054800049150	ООО "Чистый город"	4802009478	04-0177	15,84	асфальтобетон	Открытая	Без ограждения	2	1,10	пластик	1	0.9	металл	0	-	-	существующая	Да
5306	Грязинский муниципальный район	городское поселение город Грязи	Челюскина	27	-	52.4865	39.954387	ЮЛ	Администрация города Грязи	4802009206	1054800049150	ООО "Чистый город"	4802009478	04-0178	13,48	асфальтобетон	Открытая	Без ограждения	2	1,10	пластик	1	0.9	металл	0	-	-	существующая	Да
5307	Грязинский муниципальный район	городское поселение город Грязи	Вагонная	70	-	52.482915	39.969353	ЮЛ	Администрация города Грязи	4802009206	1054800049150	ООО "Чистый город"	4802009478	04-0179	6,00	железобетон	Открытая	Без ограждения	3	1,10	пластик	-	-	-	1	8,00	металл	существующая	Да
5308	Грязинский муниципальный район	городское поселение город Грязи	Строительная	9	-	52.480983	39.965521	ЮЛ	Администрация города Грязи	4802009206	1054800049150	ООО "Чистый город"	4802009478	04-0180	11,90	асфальтобетон	Открытая	Без ограждения	1	1,10	пластик	-	-	-	0	-	-	существующая	Да
5309	Грязинский муниципальный район	городское поселение город Грязи	Тургенева	1	-	52.484307	39.964122	ЮЛ	Администрация города Грязи	4802009206	1054800049150	ООО "Чистый город"	4802009478	04-0181	-	железобетон	Открытая	Без ограждения	-	-	-	-	-	-	1	8,00	металл	существующая	Да
5310	Грязинский муниципальный район	городское поселение город Грязи	Дальняя	5	-	52.487886	39.959852	ЮЛ	Администрация города Грязи	4802009206	1054800049150	ООО "Чистый город"	4802009478	04-0182	6,00	железобетон	Закрытая	Металл	3	1,10	пластик	1	0.9	металл	0	-	-	существующая	Да
5311	Грязинский муниципальный район	городское поселение город Грязи	Дальняя	30	-	52.486059	39.959759	ЮЛ	Администрация города Грязи	4802009206	1054800049150	ООО "Чистый город"	4802009478	04-0183	6,00	железобетон	Открытая	Без ограждения	3	1,10	пластик	1	0.9	металл	0	-	-	существующая	Да
5312	Грязинский муниципальный район	городское поселение город Грязи	Комсомольская	49	-	52.485229	39.957215	ЮЛ	Администрация города Грязи	4802009206	1054800049150	ООО "Чистый город"	4802009478	04-0184	4,00	железобетон	Открытая	Без ограждения	2	1,10	пластик	-	-	-	0	-	-	существующая	Да
5313	Грязинский муниципальный район	городское поселение город Грязи	Привокзальная	2	а	52.491351	39.939643	ЮЛ	Администрация города Грязи	4802009206	1054800049150	ООО "Чистый город"	4802009478	04-0185	11,96	щебень	Открытая	Без ограждения	1	1,10	пластик	1	0.9	металл	0	-	-	существующая	Да
5314	Грязинский муниципальный район	городское поселение город Грязи	Привокзальная	12	а	52.489825	39.938262	ЮЛ	Администрация города Грязи	4802009206	1054800049150	ООО "Чистый город"	4802009478	04-0186	7,29	асфальтобетон	Закрытая	Металл	2	1,10	пластик	1	0.9	металл	0	-	-	существующая	Да
5315	Грязинский муниципальный район	городское поселение город Грязи	Привокзальная	22	Б	52.489791	39.936402	ЮЛ	Администрация города Грязи	4802009206	1054800049150	ООО "Чистый город"	4802009478	04-0187	14,55	асфальтобетон	Открытая	Без ограждения	2	1,10	пластик	1	0.9	металл	0	-	-	существующая	Да
5316	Грязинский муниципальный район	городское поселение город Грязи	Песковатская	12	-	52.505508	39.974205	ЮЛ	АО "Агронова-Липецк"	4811005511	1024800671060	ООО "Чистый город"	4802009478	04-0284	4,00	асфальт	Открытая	Без ограждения	2	0,75	пластик	-	-	-	0	-	-	существующая	Да
5317	Грязинский муниципальный район	городское поселение город Грязи	Железнодорожная	2	Д	52.491254	39.942850	ЮЛ	Администрация города Грязи	4802009206	1054800049150	ООО "Чистый город"	4802009478	04-0188	10,97	асфальтобетон	Открытая	Без ограждения	1	1,10	пластик	1	0.9	металл	0	-	-	существующая	Да
5318	Грязинский муниципальный район	городское поселение город Грязи	Астраханская	5	2	52.490191	39.947639	ЮЛ	Администрация города Грязи	4802009206	1054800049150	ООО "Чистый город"	4802009478	04-0189	24,12	асфальтобетон	Открытая	Без ограждения	4	1,10	пластик	1	0.9	металл	0	-	-	существующая	Да
5319	Грязинский муниципальный район	городское поселение город Грязи	Астраханская	41	-	52.487998	39.947703	ЮЛ	Администрация города Грязи	4802009206	1054800049150	ООО "Чистый город"	4802009478	04-0190	2,00	железобетон	Открытая	Без ограждения	1	1,10	пластик	1	0.9	металл	0	-	-	существующая	Да
5320	Грязинский муниципальный район	городское поселение город Грязи	1-я Элеваторская	17	-	52.489335	39.945205	ЮЛ	Администрация города Грязи	4802009206	1054800049150	ООО "Чистый город"	4802009478	04-0191	4,00	железобетон	Закрытая	Металл	2	1,10	пластик	1	0.9	металл	0	-	-	существующая	Да
5321	Грязинский муниципальный район	городское поселение город Грязи	Борисоглебская	1	-	52.485806	39.937373	ЮЛ	Администрация города Грязи	4802009206	1054800049150	ООО "Чистый город"	4802009478	04-0192	7,20	асфальтобетон	Открытая	Без ограждения	1	1,10	пластик	-	-	-	0	-	-	существующая	Да
5322	Грязинский муниципальный район	городское поселение город Грязи	Борисоглебская	4	-	52.487834	39.946373	ЮЛ	Администрация города Грязи	4802009206	1054800049150	ООО "Чистый город"	4802009478	04-0193	10,10	асфальтобетон	Открытая	Без ограждения	1	1,10	пластик	-	-	-	0	-	-	существующая	Да
5323	Грязинский муниципальный район	городское поселение город Грязи	Борисоглебская	8	-	52.48783	39.946317	ЮЛ	Администрация города Грязи	4802009206	1054800049150	ООО "Чистый город"	4802009478	04-0194	4,00	железобетон	Открытая	Без ограждения	2	1,10	пластик	1	0.9	металл	0	-	-	существующая	Да
5324	Грязинский муниципальный район	городское поселение город Грязи	Революции 1905 года	50	-	52.488947	39.949351	ЮЛ	Администрация города Грязи	4802009206	1054800049150	ООО "Чистый город"	4802009478	04-0195	2,00	железобетон	Открытая	Без ограждения	1	1,10	пластик	1	0.9	металл	0	-	-	существующая	Да
5325	Грязинский муниципальный район	городское поселение город Грязи	Революции 1905 года	62	-	52.48835	39.949149	ЮЛ	Администрация города Грязи	4802009206	1054800049150	ООО "Чистый город"	4802009478	04-0196	2,00	железобетон	Открытая	Без ограждения	1	1,10	пластик	1	0.9	металл	0	-	-	существующая	Да
5326	Тербунский муниципальный район	с. Тербуны	Красная Заря	33	А	52.158371	38.276091	ЮЛ	ООО "Стимул"	4825116780	1054800050315	ООО "ТЭКО-Сервис"	6829005315	17-0240-12	1,00	бетон	открытая	Без ограждения	1	0,75	Металл	-	-	-	0	-	-	существующая	Нет
5327	Грязинский муниципальный район	городское поселение город Грязи	Хлебозаводская	1	а	52.486002	39.935308	ЮЛ	Администрация города Грязи	4802009206	1054800049150	ООО "Чистый город"	4802009478	04-0197	24,00	железобетон	Открытая	Без ограждения	2	1,10	пластик	1	0.9	металл	1	8,00	металл	существующая	Да
5328	Грязинский муниципальный район	городское поселение город Грязи	Хлебозаводская	2	а	52.485911	39.939180	ЮЛ	Администрация города Грязи	4802009206	1054800049150	ООО "Чистый город"	4802009478	04-0198	4,00	асфальт	Закрытая	Металл	2	1,10	пластик	1	0.9	металл	0	-	-	существующая	Да
5329	Грязинский муниципальный район	городское поселение город Грязи	Хлебозаводская	8	-	52.484293	39.941657	ЮЛ	Администрация города Грязи	4802009206	1054800049150	ООО "Чистый город"	4802009478	04-0199	14,00	железобетон	Открытая	Без ограждения	1	1,10	пластик	1	0.9	металл	0	-	-	существующая	Да
5330	Грязинский муниципальный район	городское поселение город Грязи	Хлебозаводская	31	-	52.484794	39.945235	ЮЛ	Администрация города Грязи	4802009206	1054800049150	ООО "Чистый город"	4802009478	04-0200	6,00	асфальт	Закрытая	Металл	3	1,10	пластик	1	0.9	металл	0	-	-	существующая	Да
5331	Грязинский муниципальный район	городское поселение город Грязи	Хлебозаводская	32	-	52.482757	39.947800	ЮЛ	Администрация города Грязи	4802009206	1054800049150	ООО "Чистый город"	4802009478	04-0201	9,67	асфальтобетон	Открытая	Без ограждения	1	1,10	пластик	1	0.9	металл	0	-	-	существующая	Да
5332	Грязинский муниципальный район	городское поселение город Грязи	Хлебозаводская	44	-	52.482237	39.949815	ЮЛ	Администрация города Грязи	4802009206	1054800049150	ООО "Чистый город"	4802009478	04-0202	10,82	асфальтобетон	Открытая	Без ограждения	1	1,10	пластик	1	0.9	металл	0	-	-	существующая	Да

Приложение 1 к приказу управления экологии и природных ресурсов Липецкой области
«Приложение А6. Реестр контейнерных площадок (по данным ОМС)

№ п/п	Данные о нахождении мест (площадок) накопления твердых коммунальных отходов							Данные о собственниках мест (площадок) накопления твердых коммунальных отходов				Организация (ИП), оказывающая услуги по сбору и транспортированию ТКО		Данные о технических характеристиках мест (площадок) накопления твердых коммунальных отходов					Контейнеры для несортированных отходов			Контейнеры для утилизируемых отходов (раздельный сбор)			Контейнеры для сбора крупногабаритных отходов			Статус (существующая/планируемая)	Совместное использование с другими МКД
	Муниципальное образование	Населенный пункт	Улица	Дом	Корпус/Строение	Широта	Долгота	Организационно-правовая форма балансодержателя (юридическое лицо - ЮЛ; индивидуальный предприниматель - ИП; физическое лицо - ФЛ)	для ЮЛ - Полное наименование организации для ИП - Фамилия, Имя, Отчество для ФЛ - Фамилия, Имя, Отчество	ИНН	ОГРН	Наименование	ИНН	Номер контейнерной площадки	Площадь, кв.м.	Тип подстилающей поверхности	Вид площадки	Материал ограждения	Кол-во	Емкость (отдельного контейнера)	Материал контейнера	Кол-во	Емкость (отдельного контейнера)	Материал контейнера	Кол-во	Емкость (отдельного контейнера) м3	Материал контейнера		
5333	Грязинский муниципальный район	городское поселение город Грязи	Хлебозаводская	50	-	52.481766	39.951601	ЮЛ	Администрация города Грязи	4802009206	1054800049150	ООО "Чистый город"	4802009478	04-0203	9,16	асфальтобетон	Открытая	Без ограждения	1	1,10	пластик	1	0.9	металл	0	-	-	существующая	Да
5334	Грязинский муниципальный район	городское поселение город Грязи	Хлебозаводская	62	-	52.480962	39.954102	ЮЛ	Администрация города Грязи	4802009206	1054800049150	ООО "Чистый город"	4802009478	04-0204	9,07	асфальтобетон	Открытая	Без ограждения	1	1,10	пластик	1	0.9	металл	0	-	-	существующая	Да
5335	Грязинский муниципальный район	городское поселение город Грязи	Хлебозаводская	70	-	52.47847	39.953203	ЮЛ	Администрация города Грязи	4802009206	1054800049150	ООО "Чистый город"	4802009478	04-0205	7,84	асфальтобетон	Открытая	Без ограждения	1	1,10	пластик	1	0.9	металл	0	-	-	существующая	Нет
5336	Грязинский муниципальный район	городское поселение город Грязи	Хлебозаводская	131	-	52.478417	39.963062	ЮЛ	Администрация города Грязи	4802009206	1054800049150	ООО "Чистый город"	4802009478	04-0206	51,17	асфальтобетон	Закрытая	Металл	2	1,10	пластик	1	0.9	металл	1	8,00	металл	существующая	Да
5337	Грязинский муниципальный район	городское поселение город Грязи	Хлебозаводская	132	-	52.47677	39.964100	ЮЛ	Администрация города Грязи	4802009206	1054800049150	ООО "Чистый город"	4802009478	04-0207	4,00	бетон	Закрытая	Металл	2	0,75	пластик	1	0.9	металл	0	-	-	существующая	Нет
5338	Грязинский муниципальный район	городское поселение город Грязи	Марии Расковой	4	-	52.481162	39.952731	ЮЛ	Администрация города Грязи	4802009206	1054800049150	ООО "Чистый город"	4802009478	04-0208	2,00	железобетон	Открытая	Без ограждения	1	1,10	пластик	1	0.9	металл	0	-	-	существующая	Да
5339	Грязинский муниципальный район	городское поселение город Грязи	Марии Расковой	20	-	52.47938	39.951094	ЮЛ	Администрация города Грязи	4802009206	1054800049150	ООО "Чистый город"	4802009478	04-0209	4,00	железобетон	Открытая	Без ограждения	2	1,10	пластик	1	0.9	металл	0	-	-	существующая	Да
5340	Грязинский муниципальный район	городское поселение город Грязи	Грязодубовой	31	-	52.476724	39.952730	ЮЛ	Администрация города Грязи	4802009206	1054800049150	ООО "Чистый город"	4802009478	04-0210	6,00	асфальт	Закрытая	Металл	3	1,10	пластик	1	0.9	металл	0	-	-	существующая	Да
5341	Грязинский муниципальный район	городское поселение город Грязи	Марии Расковой	34	-	52.47354	39.944248	ЮЛ	Администрация города Грязи	4802009206	1054800049150	ООО "Чистый город"	4802009478	04-0211	20,12	асфальтобетон	Закрытая	Металл	6	1,10	пластик	1	0.9	металл	0	-	-	существующая	Да
5342	Грязинский муниципальный район	городское поселение город Грязи	Марии Расковой	46	-	52.471345	39.943428	ЮЛ	Администрация города Грязи	4802009206	1054800049150	ООО "Чистый город"	4802009478	04-0212	2,00	железобетон	Открытая	Без ограждения	1	1,10	пластик	-	-	-	0	-	-	существующая	Да
5343	Грязинский муниципальный район	городское поселение город Грязи	Народная стройка	10	-	52.474794	39.957385	ЮЛ	Администрация города Грязи	4802009206	1054800049150	ООО "Чистый город"	4802009478	04-0213	6,00	асфальт	Закрытая	Металл	3	1,10	пластик	2	0.9	металл	0	-	-	существующая	Да
5344	Грязинский муниципальный район	городское поселение город Грязи	Осипенко	1	-	52.481727	39.960260	ЮЛ	Администрация города Грязи	4802009206	1054800049150	ООО "Чистый город"	4802009478	04-0214	4,00	железобетон	Открытая	Без ограждения	2	0,75	пластик	-	-	-	0	-	-	существующая	Да
5345	Грязинский муниципальный район	городское поселение город Грязи	Осипенко	38	а	52.47587	39.955203	ЮЛ	Администрация города Грязи	4802009206	1054800049150	ООО "Чистый город"	4802009478	04-0215	12,00	железобетон	Закрытая	Металл	6	1,10	пластик	2	0.9	металл	0	-	-	существующая	Да
5346	Грязинский муниципальный район	городское поселение город Грязи	Школьная	2	-	52.477594	39.949266	ЮЛ	Администрация города Грязи	4802009206	1054800049150	ООО "Чистый город"	4802009478	04-0216	8,00	асфальтобетон	Закрытая	железобетон	4	1,10	пластик	1	0.9	металл	1	8,00	металл	существующая	Да
5347	Грязинский муниципальный район	городское поселение город Грязи	Школьная	33	-	52.479214	39.942723	ЮЛ	Администрация города Грязи	4802009206	1054800049150	ООО "Чистый город"	4802009478	04-0217	6,00	асфальт	Закрытая	Металл	3	1,10	пластик	1	0.9	металл	1	8,00	металл	существующая	Да
5348	Грязинский муниципальный район	городское поселение город Грязи	Школьная	104	-	52.482519	39.932214	ЮЛ	Администрация города Грязи	4802009206	1054800049150	ООО "Чистый город"	4802009478	04-0218	56,56	асфальтобетон	Закрытая	Металл	3	1,10	пластик	1	0.9	металл	1	8,00	металл	существующая	Да
5349	Грязинский муниципальный район	городское поселение город Грязи	Осоавиахима	13	-	52.498159	39.942789	ИП	ИП Самушев Е.А.	482600296820	304482212100128	ООО "Чистый город"	4802009478	04-0298	2,00	асфальт	Открытая	Без ограждения	1	0,75	пластик	-	-	-	0	-	-	существующая	Нет
5350	Грязинский муниципальный район	городское поселение город Грязи	Гагарина	16	-	52.47506	39.947984	ЮЛ	Администрация города Грязи	4802009206	1054800049150	ООО "Чистый город"	4802009478	04-0219	15,12	асфальтобетон	Открытая	Без ограждения	3	1,10	пластик	1	0.9	металл	0	-	-	существующая	Да
5351	Грязинский муниципальный район	городское поселение город Грязи	Гагарина	2	а	52.475208	39.952938	ЮЛ	Администрация города Грязи	4802009206	1054800049150	ООО "Чистый город"	4802009478	04-0220	9,70	железобетон	Закрытая	Металл	6	1,10	пластик	2	0.9	металл	0	-	-	существующая	Да
5352	Грязинский муниципальный район	городское поселение город Грязи	Гагарина	13	-	52.475822	39.943437	ЮЛ	Администрация города Грязи	4802009206	1054800049150	ООО "Чистый город"	4802009478	04-0221	6,00	железобетон	Закрытая	Металл	3	1,10	пластик	1	0.9	металл	1	8,00	металл	существующая	Да
5353	Грязинский муниципальный район	городское поселение город Грязи	Гагарина	80	-	52.478197	39.937393	ЮЛ	Администрация города Грязи	4802009206	1054800049150	ООО "Чистый город"	4802009478	04-0222	8,00	асфальт	Закрытая	Металл	4	1,10	пластик	1	0.9	металл	1	8,00	металл	существующая	Да
5354	Грязинский муниципальный район	городское поселение город Грязи	Папанина	1	-	52.477291	39.961602	ЮЛ	Администрация города Грязи	4802009206	1054800049150	ООО "Чистый город"	4802009478	04-0223	47,19	асфальтобетон	Закрытая	Металл	4	1,10	пластик	1	0.9	металл	1	8,00	металл	существующая	Да
5355	Добровский муниципальный округ	с. Волчье	Сосновка	9	-	53.01973	39.63722	ЮЛ	Администрация Добровского муниципального округа	4805001607	1024800769586	ООО "РМК"	4813025295	07-0030	-	грунт	Открытая	Без ограждения	1	0,75	Металл	-	-	-	0	-	-	существующая	Нет
5356	Грязинский муниципальный район	городское поселение город Грязи	Папанина	23	-	52.478384	39.957566	ЮЛ	Администрация города Грязи	4802009206	1054800049150	ООО "Чистый город"	4802009478	04-0224	2,00	железобетон	Открытая	Без ограждения	1	1,10	пластик	1	0.9	металл	0	-	-	существующая	Да
5357	Грязинский муниципальный район	городское поселение город Грязи	Папанина	43	-	52.480091	39.955219	ЮЛ	Администрация города Грязи	4802009206	1054800049150	ООО "Чистый город"	4802009478	04-0225	4,00	железобетон	Открытая	Без ограждения	2	1,10	пластик	1	0.9	металл	0	-	-	существующая	Да
5358	Грязинский муниципальный район	городское поселение город Грязи	Вавилова	25	-	52.480703	39.946817	ЮЛ	Администрация города Грязи	4802009206	1054800049150	ООО "Чистый город"	4802009478	04-0226	4,00	железобетон	Открытая	Без ограждения	2	1,10	пластик	-	-	-	0	-	-	существующая	Да
5359	Грязинский муниципальный район	городское поселение город Грязи	Плеханова	9	-	52.479672	39.947857	ЮЛ	Администрация города Грязи	4802009206	1054800049150	ООО "Чистый город"	4802009478	04-0227	4,00	железобетон	Открытая	Без ограждения	2	1,10	пластик	-	-	-	0	-	-	существующая	Да
5360	Грязинский муниципальный район	городское поселение город Грязи	Плеханова	99	-	52.483981	39.933660	ЮЛ	Администрация города Грязи	4802009206	1054800049150	ООО "Чистый город"	4802009478	04-0228	10,00	асфальт	Закрытая	Металл	5	1,10	пластик	1	0.9	металл	0	-	-	существующая	Да
5361	Грязинский муниципальный район	городское поселение город Грязи	Флерова	20	-	52.477639	39.934626	ЮЛ	Администрация города Грязи	4802009206	1054800049150	ООО "Чистый город"	4802009478	04-0229	4,00	железобетон	Открытая	Без ограждения	2	1,10	пластик	1	0.9	металл	1	8,00	металл	существующая	Да
5362	Грязинский муниципальный район	городское поселение город Грязи	Речная	21	4	52.502441	39.961003	ЮЛ	Администрация города Грязи	4802009206	1054800049150	ООО "Чистый город"	4802009478	04-0230	10,00	асфальтобетон	Открытая	Без ограждения	1	1,10	пластик	1	0.9	металл	0	-	-	существующая	Да
5363	Грязинский муниципальный район	городское поселение город Грязи	Речная	23	-	52.505855	39.958404	ЮЛ	Администрация города Грязи	4802009206	1054800049150	ООО "Чистый город"	4802009478	04-0231	9,06	асфальтобетон	Открытая	Без ограждения	1	1,10	пластик	-	-	-	0	-	-	существующая	Да

Приложение 1 к приказу управления экологии и природных ресурсов Липецкой области
«Приложение А6. Реестр контейнерных площадок (по данным ОМС)

№ п/п	Данные о нахождении мест (площадок) накопления твердых коммунальных отходов							Данные о собственниках мест (площадок) накопления твердых коммунальных отходов				Организация (ИП), оказывающая услуги по сбору и транспортированию ТКО		Данные о технических характеристиках мест (площадок) накопления твердых коммунальных отходов					Контейнеры для несортированных отходов			Контейнеры для утилизируемых отходов (раздельный сбор)			Контейнеры для сбора крупногабаритных отходов			Статус (существующая/планируемая)	Совместное использование с другими МКД
	Муниципальное образование	Населенный пункт	Улица	Дом	Корпус/Строение	Широта	Долгота	Организационно-правовая форма балансодержателя (юридическое лицо - ЮЛ; индивидуальный предприниматель - ИП; физическое лицо - ФЛ)	для ЮЛ - Полное наименование организации для ИП - Фамилия, Имя, Отчество для ФЛ - Фамилия, Имя, Отчество	ИНН	ОГРН	Наименование	ИНН	Номер контейнерной площадки	Площадь, кв.м.	Тип подстилающей поверхности	Вид площадки	Материал ограждения	Кол-во	Емкость (отдельного контейнера)	Материал контейнера	Кол-во	Емкость (отдельного контейнера)	Материал контейнера	Кол-во	Емкость (отдельного контейнера) м3	Материал контейнера		
5364	Грязинский муниципальный район	городское поселение город Грязи	Карьерная б	1	Б	52.503411	39.960503	ЮЛ	Администрация города Грязи	4802009206	1054800049150	ООО "Чистый город"	4802009478	04-0232	6,00	асфальтобетон	Открытая	Без ограждения	1	1,10	пластик	1	0.9	металл	0	-	-	существующая	Да
5365	Грязинский муниципальный район	городское поселение город Грязи	Карьерная	2	-	52.504532	39.960065	ЮЛ	Администрация города Грязи	4802009206	1054800049150	ООО "Чистый город"	4802009478	04-0233	18,45	асфальтобетон	Открытая	Без ограждения	3	1,10	пластик	1	0.9	металл	0	-	-	существующая	Да
5366	Грязинский муниципальный район	городское поселение город Грязи	Карьерная	5	-	52.505785	39.957658	ЮЛ	Администрация города Грязи	4802009206	1054800049150	ООО "Чистый город"	4802009478	04-0234	55,11	асфальтобетон	Закрытая	Металл	3	1,10	пластик	1	0.9	металл	0	-	-	существующая	Да
5367	Грязинский муниципальный район	городское поселение город Грязи	Карьерная	22	Б	52.509078	39.953802	ЮЛ	Администрация города Грязи	4802009206	1054800049150	ООО "Чистый город"	4802009478	04-0235	4,00	щебень	Закрытая	Металл	2	1,10	пластик	1	0.9	металл	1	8,00	металл	существующая	Да
5368	Добровский муниципальный округ	с. Волчье	Советская	-	-	53.0241	39.64089	ЮЛ	Администрация Добровского муниципального округа	4805001607	1024800769586	ООО "РМК"	4813025295	07-0031	-	грунт	Открытая	Без ограждения	1	0,75	Металл	-	-	-	0	-	-	существующая	Нет
5369	Грязинский муниципальный район	городское поселение город Грязи	Говорова	2	-	52.505675	39.959741	ЮЛ	Администрация города Грязи	4802009206	1054800049150	ООО "Чистый город"	4802009478	04-0236	15,94	асфальтобетон	Открытая	Без ограждения	2	1,10	пластик	1	0.9	металл	0	-	-	существующая	Да
5370	Грязинский муниципальный район	городское поселение город Грязи	Индустриальная	1	Д	52.505898	39.961720	ЮЛ	Администрация города Грязи	4802009206	1054800049150	ООО "Чистый город"	4802009478	04-0237	17,35	асфальтобетон	Открытая	Без ограждения	2	1,10	пластик	1	0.9	металл	0	-	-	существующая	Да
5371	Грязинский муниципальный район	городское поселение город Грязи	Индустриальная	38	-	52.510114	39.955488	ЮЛ	Администрация города Грязи	4802009206	1054800049150	ООО "Чистый город"	4802009478	04-0238	17,19	асфальтобетон	Открытая	Без ограждения	2	1,10	пластик	1	0.9	металл	0	-	-	существующая	Да
5372	Грязинский муниципальный район	городское поселение город Грязи	Чернышевского	3	-	52.48339	39.951739	ЮЛ	Администрация города Грязи	4802009206	1054800049150	ООО "Чистый город"	4802009478	04-0239	2,00	железобетон	Закрытая	Металл	1	1,10	пластик	-	-	-	0	-	-	существующая	Да
5373	Грязинский муниципальный район	городское поселение город Грязи	Чернышевского	8	-	52.483649	39.954645	ЮЛ	Администрация города Грязи	4802009206	1054800049150	ООО "Чистый город"	4802009478	04-0240	4,00	железобетон	Открытая	Без ограждения	2	1,10	пластик	-	-	-	0	-	-	существующая	Да
5374	Грязинский муниципальный район	городское поселение город Грязи	Чернышевского	9	-	52.484117	39.949946	ЮЛ	Администрация города Грязи	4802009206	1054800049150	ООО "Чистый город"	4802009478	04-0241	6,00	железобетон	Открытая	Без ограждения	3	1,10	пластик	-	-	-	0	-	-	существующая	Да
5375	Грязинский муниципальный район	городское поселение город Грязи	Чернышевского	16	-	52.488366	39.958708	ЮЛ	Администрация города Грязи	4802009206	1054800049150	ООО "Чистый город"	4802009478	04-0242	2,00	железобетон	Открытая	Без ограждения	1	1,10	пластик	-	-	-	0	-	-	существующая	Да
5376	Грязинский муниципальный район	городское поселение город Грязи	Чернышевского	21	а	52.484272	39.947590	ЮЛ	Администрация города Грязи	4802009206	1054800049150	ООО "Чистый город"	4802009478	04-0243	4,00	плитка	Открытая	Без ограждения	2	1,10	пластик	-	-	-	0	-	-	существующая	Да
5377	Грязинский муниципальный район	городское поселение город Грязи	Чернышевского	27	-	52.484662	39.947750	ЮЛ	Администрация города Грязи	4802009206	1054800049150	ООО "Чистый город"	4802009478	04-0244	4,00	железобетон	Открытая	Без ограждения	2	1,10	пластик	1	0.9	металл	0	-	-	существующая	Да
5378	Грязинский муниципальный район	городское поселение город Грязи	Чернышевского	28	-	52.483862	39.951947	ЮЛ	Администрация города Грязи	4802009206	1054800049150	ООО "Чистый город"	4802009478	04-0245	2,00	грунт	Открытая	Без ограждения	1	1,10	пластик	-	-	-	0	-	-	существующая	Да
5379	Грязинский муниципальный район	городское поселение город Грязи	Песковатская	7	-	52.504494	39.966149	ЮЛ	Администрация города Грязи	4802009206	1054800049150	ООО "Чистый город"	4802009478	04-0246	2,00	щебень	Открытая	Без ограждения	1	1,10	пластик	-	-	-	0	-	-	существующая	Да
5380	Грязинский муниципальный район	городское поселение город Грязи	Песковатская	9	-	52.5044773997842	39.970842	ЮЛ	Администрация города Грязи	4802009206	1054800049150	ООО "Чистый город"	4802009478	04-0247	4,00	отсутствует покрытие	Открытая	Без ограждения	2	0,75	пластик	1	0.9	металл	0	-	-	существующая	Да
5381	Грязинский муниципальный район	городское поселение город Грязи	проезд Моторный	7	-	52.506155	39.980042	ЮЛ	Администрация города Грязи	4802009206	1054800049150	ООО "Чистый город"	4802009478	04-0248	6,00	плита железобетонная	Закрытая	Металл	3	1,10	пластик	1	0.9	металл	0	-	-	существующая	Да
5382	Грязинский муниципальный район	городское поселение город Грязи	Дубовая Роща	6	-	52.505557	39.982651	ЮЛ	Администрация города Грязи	4802009206	1054800049150	ООО "Чистый город"	4802009478	04-0249	8,00	асфальт	Закрытая	Металл	4	1,10	пластик	1	0.9	металл	0	-	-	существующая	Да
5383	Грязинский муниципальный район	городское поселение город Грязи	СХТ	1	-	52.504628	39.984324	ЮЛ	Администрация города Грязи	4802009206	1054800049150	ООО "Чистый город"	4802009478	04-0250	8,87	асфальтобетон	Закрытая	Металл	4	1,10	пластик	1	0.9	металл	0	-	-	существующая	Да
5384	Грязинский муниципальный район	городское поселение город Грязи	Бурденко	6	-	52.502758	39.976106	ЮЛ	Администрация города Грязи	4802009206	1054800049150	ООО "Чистый город"	4802009478	04-0251	2,00	щебень	Открытая	Без ограждения	1	1,10	пластик	1	0.9	металл	0	-	-	существующая	Да
5385	Грязинский муниципальный район	городское поселение город Грязи	Бурденко	10	-	52.503222	39.979001	ЮЛ	Администрация города Грязи	4802009206	1054800049150	ООО "Чистый город"	4802009478	04-0252	6,00	плита железобетонная	Закрытая	Металл	3	1,10	пластик	1	0.9	металл	0	-	-	существующая	Да
5386	Грязинский муниципальный район	городское поселение город Грязи	Бурденко	11	-	52.503711	39.976945	ЮЛ	Администрация города Грязи	4802009206	1054800049150	ООО "Чистый город"	4802009478	04-0253	4,00	асфальт	Закрытая	Металл	2	1,10	пластик	1	0.9	металл	0	-	-	существующая	Да
5387	Грязинский муниципальный район	городское поселение город Грязи	1-я Молодежная	19	-	52.501542	39.971098	ЮЛ	Администрация города Грязи	4802009206	1054800049150	ООО "Чистый город"	4802009478	04-0254	12,80	асфальтобетон	Открытая	Без ограждения	2	1,10	пластик	1	0.9	металл	0	-	-	существующая	Да
5388	Грязинский муниципальный район	городское поселение город Грязи	2-я Молодежная	11	-	52.501563	39.970434	ЮЛ	Администрация города Грязи	4802009206	1054800049150	ООО "Чистый город"	4802009478	04-0255	4,00	асфальт	Открытая	Без ограждения	2	1,10	пластик	1	0.9	металл	0	-	-	существующая	Да
5389	Грязинский муниципальный район	городское поселение город Грязи	3-я Молодежная	1	а	52.498822	39.967307	ЮЛ	Администрация города Грязи	4802009206	1054800049150	ООО "Чистый город"	4802009478	04-0256	10,81	асфальтобетон	Открытая	Без ограждения	1	1,10	пластик	-	-	-	0	-	-	существующая	Да
5390	Грязинский муниципальный район	городское поселение город Грязи	3-я Молодежная	28	-	52.501645	39.969156	ЮЛ	Администрация города Грязи	4802009206	1054800049150	ООО "Чистый город"	4802009478	04-0257	2,00	грунт	Открытая	Без ограждения	1	1,10	пластик	1	0.9	металл	0	-	-	существующая	Да
5391	Грязинский муниципальный район	городское поселение город Грязи	Лермонтова б	2	Б	52.498118	39.968164	ЮЛ	Администрация города Грязи	4802009206	1054800049150	ООО "Чистый город"	4802009478	04-0258	9,75	асфальтобетон	Открытая	Без ограждения	1	1,10	пластик	-	-	-	0	-	-	существующая	Да
5392	Грязинский муниципальный район	городское поселение город Грязи	Лермонтова а	15	а	52.498477	39.969865	ЮЛ	Администрация города Грязи	4802009206	1054800049150	ООО "Чистый город"	4802009478	04-0259	9,60	асфальтобетон	Открытая	Без ограждения	2	1,10	пластик	1	0.9	металл	0	-	-	существующая	Да
5393	Грязинский муниципальный район	городское поселение город Грязи	Лермонтова	22	-	52.498063	39.970487	ЮЛ	Администрация города Грязи	4802009206	1054800049150	ООО "Чистый город"	4802009478	04-0260	10,47	асфальтобетон	Открытая	Без ограждения	1	1,10	пластик	1	0.9	металл	0	-	-	существующая	Да
5394	Грязинский муниципальный район	городское поселение город Грязи	Лермонтова	30	-	52.498422	39.974608	ЮЛ	Администрация города Грязи	4802009206	1054800049150	ООО "Чистый город"	4802009478	04-0261	8,32	асфальтобетон	Открытая	Без ограждения	1	1,10	пластик	1	0.9	металл	0	-	-	существующая	Да

Приложение 1 к приказу управления экологии и природных ресурсов Липецкой области
«Приложение А6. Реестр контейнерных площадок (по данным ОМС)

№ п/п	Данные о нахождении мест (площадок) накопления твердых коммунальных отходов							Данные о собственниках мест (площадок) накопления твердых коммунальных отходов				Организация (ИП), оказывающая услуги по сбору и транспортированию ТКО		Данные о технических характеристиках мест (площадок) накопления твердых коммунальных отходов					Контейнеры для несортированных отходов			Контейнеры для утилизируемых отходов (раздельный сбор)			Контейнеры для сбора крупногабаритных отходов			Статус (существующая/планируемая)	Совместное использование с другими МКД
	Муниципальное образование	Населенный пункт	Улица	Дом	Корпус/Строение	Широта	Долгота	Организационно-правовая форма балансодержателя (юридическое лицо - ЮЛ; индивидуальный предприниматель - ИП; физическое лицо - ФЛ)	для ЮЛ - Полное наименование организации для ИП - Фамилия, Имя, Отчество для ФЛ - Фамилия, Имя, Отчество	ИНН	ОГРН	Наименование	ИНН	Номер контейнерной площадки	Площадь, кв.м.	Тип подстилающей поверхности	Вид площадки	Материал ограждения	Кол-во	Емкость (отдельного контейнера)	Материал контейнера	Кол-во	Емкость (отдельного контейнера)	Материал контейнера	Кол-во	Емкость (отдельного контейнера) м3	Материал контейнера		
5395	Грязинский муниципальный район	городское поселение город Грязи	Лермонтова	51	-	52.498673	39.977286	ЮЛ	Администрация города Грязи	4802009206	1054800049150	ООО "Чистый город"	4802009478	04-0262	13,33	асфальтобетон	Открытая	Без ограждения	1	1,10	пластик	1	0.9	металл	0	-	-	существующая	Да
5396	Грязинский муниципальный район	городское поселение город Грязи	Лермонтова	62	-	52.498695	39.977512	ЮЛ	Администрация города Грязи	4802009206	1054800049150	ООО "Чистый город"	4802009478	04-0263	8,09	асфальтобетон	Открытая	Без ограждения	1	1,10	пластик	1	0.9	металл	0	-	-	существующая	Да
5397	Грязинский муниципальный район	городское поселение город Грязи	Лермонтова	80	-	52.499442	39.982132	ЮЛ	Администрация города Грязи	4802009206	1054800049150	ООО "Чистый город"	4802009478	04-0264	9,80	асфальтобетон	Открытая	Без ограждения	1	1,10	пластик	1	0.9	металл	0	-	-	существующая	Да
5398	Грязинский муниципальный район	городское поселение город Грязи	Лермонтова	96	-	52.4998	39.984145	ЮЛ	Администрация города Грязи	4802009206	1054800049150	ООО "Чистый город"	4802009478	04-0265	10,70	асфальтобетон	Открытая	Без ограждения	1	1,10	пластик	1	0.9	металл	0	-	-	существующая	Да
5399	Грязинский муниципальный район	городское поселение город Грязи	Лермонтова	114	-	52.500078	39.986555	ЮЛ	Администрация города Грязи	4802009206	1054800049150	ООО "Чистый город"	4802009478	04-0266	10,77	асфальтобетон	Открытая	Без ограждения	1	1,10	пластик	1	0.9	металл	0	-	-	существующая	Да
5400	Грязинский муниципальный район	городское поселение город Грязи	Лермонтова	136	-	52.500466	39.990226	ЮЛ	Администрация города Грязи	4802009206	1054800049150	ООО "Чистый город"	4802009478	04-0267	12,48	асфальтобетон	Открытая	Без ограждения	1	1,10	пластик	1	0.9	металл	0	-	-	существующая	Да
5401	Грязинский муниципальный район	городское поселение город Грязи	Лермонтова	152	-	52.500417	39.992037	ЮЛ	Администрация города Грязи	4802009206	1054800049150	ООО "Чистый город"	4802009478	04-0268	8,00	грунт	Открытая	Без ограждения	4	1,10	пластик	1	0.9	металл	0	-	-	существующая	Да
5402	Грязинский муниципальный район	городское поселение город Грязи	Заречная	79	-	52.505272	40.001847	ЮЛ	Администрация города Грязи	4802009206	1054800049150	ООО "Чистый город"	4802009478	04-0269	10,42	асфальтобетон	Открытая	Без ограждения	1	1,10	пластик	1	0.9	металл	0	-	-	существующая	Да
5403	Грязинский муниципальный район	городское поселение город Грязи	Олимпийская	1	-	52.505036	39.998322	ЮЛ	Администрация города Грязи	4802009206	1054800049150	ООО "Чистый город"	4802009478	04-0270	11,59	асфальтобетон	Открытая	Без ограждения	2	1,10	пластик	1	0.9	металл	0	-	-	существующая	Да
5404	Грязинский муниципальный район	городское поселение город Грязи	Солнечная	25	-	52.506507	39.999999	ЮЛ	Администрация города Грязи	4802009206	1054800049150	ООО "Чистый город"	4802009478	04-0271	9,52	асфальтобетон	Открытая	Без ограждения	1	1,10	пластик	1	0.9	металл	0	-	-	существующая	Да
5405	Грязинский муниципальный район	городское поселение город Грязи	Лихачева	10	-	52.502839	39.992223	ЮЛ	Администрация города Грязи	4802009206	1054800049150	ООО "Чистый город"	4802009478	04-0272	6,70	асфальтобетон	Открытая	Без ограждения	1	1,10	пластик	1	0.9	металл	0	-	-	существующая	Да
5406	Грязинский муниципальный район	городское поселение город Грязи	Лихачева (школа № 6)	10	а	52.503247	39.993202	ЮЛ	Администрация города Грязи	4802009206	1054800049150	ООО "Чистый город"	4802009478	04-0273	4,00	железобетон	Закрытая	железобетон	2	0,75	пластик	-	-	-	0	-	-	существующая	Да
5407	Грязинский муниципальный район	городское поселение город Грязи	Лихачева	30	-	52.504916	39.993377	ЮЛ	Администрация города Грязи	4802009206	1054800049150	ООО "Чистый город"	4802009478	04-0274	6,66	асфальтобетон	Открытая	Без ограждения	1	1,10	пластик	1	0.9	металл	0	-	-	существующая	Да
5408	Грязинский муниципальный район	городское поселение город Грязи	Лихачева	50	-	52.50707	39.997012	ЮЛ	Администрация города Грязи	4802009206	1054800049150	ООО "Чистый город"	4802009478	04-0275	11,85	асфальтобетон	Открытая	Без ограждения	2	1,10	пластик	1	0.9	металл	0	-	-	существующая	Да
5409	Грязинский муниципальный район	городское поселение город Грязи	Лихачева	95	-	52.508792	39.999572	ЮЛ	Администрация города Грязи	4802009206	1054800049150	ООО "Чистый город"	4802009478	04-0276	11,33	асфальтобетон	Открытая	Без ограждения	1	1,10	пластик	-	-	-	0	-	-	существующая	Да
5410	Грязинский муниципальный район	городское поселение город Грязи	Трудовая	18	-	52.501382	39.980576	ЮЛ	Администрация города Грязи	4802009206	1054800049150	ООО "Чистый город"	4802009478	04-0277	11,10	асфальтобетон	Открытая	Без ограждения	1	1,10	пластик	-	-	-	0	-	-	существующая	Да
5411	Грязинский муниципальный район	городское поселение город Грязи	Транспортная	49	-	52.502364	39.990395	ЮЛ	Администрация города Грязи	4802009206	1054800049150	ООО "Чистый город"	4802009478	04-0278	10,13	асфальтобетон	Открытая	Без ограждения	1	1,10	пластик	1	0.9	металл	0	-	-	существующая	Да
5412	Грязинский муниципальный район	городское поселение город Грязи	Димитрова	1	-	52.501552	39.972425	ЮЛ	Администрация города Грязи	4802009206	1054800049150	ООО "Чистый город"	4802009478	04-0279	9,39	асфальтобетон	Открытая	Без ограждения	1	1,10	пластик	1	0.9	металл	0	-	-	существующая	Да
5413	Грязинский муниципальный район	городское поселение город Грязи	Димитрова	2	-	52.501625	39.973903	ЮЛ	Администрация города Грязи	4802009206	1054800049150	ООО "Чистый город"	4802009478	04-0280	4,00	грунт	Открытая	Без ограждения	2	1,10	пластик	1	0.9	металл	0	-	-	существующая	Да
5414	Грязинский муниципальный район	городское поселение город Грязи	Димитрова	18	-	52.498904	39.973611	ЮЛ	Администрация города Грязи	4802009206	1054800049150	ООО "Чистый город"	4802009478	04-0281	12,90	асфальтобетон	Открытая	Без ограждения	1	1,10	пластик	1	0.9	металл	0	-	-	существующая	Да
5415	Грязинский муниципальный район	городское поселение город Грязи	Луговая	10	-	52.501131	39.985112	ЮЛ	Администрация города Грязи	4802009206	1054800049150	ООО "Чистый город"	4802009478	04-0282	10,13	асфальтобетон	Открытая	Без ограждения	2	1,10	пластик	1	0.9	металл	0	-	-	существующая	Да
5416	Грязинский муниципальный район	городское поселение город Грязи	Степана Разина	74	-	52.498571	39.985959	ЮЛ	Администрация города Грязи	4802009206	1054800049150	ООО "Чистый город"	4802009478	04-0283	10,45	асфальтобетон	Открытая	Без ограждения	1	1,10	пластик	1	0.9	металл	0	-	-	существующая	Да
5417	Измалковский муниципальный округ	д. Марково	Туманная	10	-	52.689583	38.195735	нет данных	нет данных	-	-	ООО "ТЭКО-Сервис"	6829005315	-	0,80	бетон	Открытая	данные отсутствуют	1	0,75	Металл	-	-	-	0	-	-	существующая	Нет
5418	Грязинский муниципальный район	городское поселение город Грязи	Дубовая роща	1	-	52.505824	39.984478	ЮЛ	ООО ПКО "Европак-Лебедянь"	7733814500	1127746717603	ООО "Чистый город"	4802009478	04-0285	4,00	асфальт	Открытая	Без ограждения	2	0,75	пластик	-	-	-	0	-	-	существующая	Да
5419	Грязинский муниципальный район	городское поселение город Грязи	Дубовая роща	1	-	52.505824	39.984478	ЮЛ	ООО "Яковлев"	4802010138	1064802008369	ООО "Чистый город"	4802009478	04-0286	2,00	асфальт	Открытая	Без ограждения	1	0,75	пластик	-	-	-	0	-	-	существующая	Да
5420	Грязинский муниципальный район	городское поселение город Грязи	Песковатская	32	-	52.504187	39.973492	ЮЛ	ОГБУ «Грязинская СББЖ»	4802008234	1044800010090	ООО "Чистый город"	4802009478	04-0287	4,00	асфальт	Открытая	Без ограждения	1	0,75	пластик	-	-	-	0	-	-	существующая	Да
5421	Грязинский муниципальный район	городское поселение город Грязи	Дубовая роща	12	-	52.507249	39.980815	ЮЛ	ОКУ "Центр временного размещения соотечественников"	4823051777	1114823004890	ООО "Чистый город"	4802009478	04-0288	4,00	асфальт	Открытая	Без ограждения	2	0,75	пластик	-	-	-	0	-	-	существующая	Да
5422	Грязинский муниципальный район	городское поселение город Грязи	Песковатская	11	-	52.504895	39.973730	ЮЛ	ООО «Агроторг»	7825706086	1027809237796	ООО "Чистый город"	4802009478	04-0289	4,00	асфальт	Открытая	Без ограждения	2	0,75	пластик	-	-	-	0	-	-	существующая	Да
5423	Грязинский муниципальный район	городское поселение город Грязи	Песковатская	17	-	52.505401	39.969260	ЮЛ	ООО "Кристалл"	4802012262	1094802000523	ООО "Чистый город"	4802009478	04-0290	4,00	асфальт	Открытая	Без ограждения	2	0,75	пластик	-	-	-	0	-	-	существующая	Да
5424	Грязинский муниципальный район	городское поселение город Грязи	Песковатская	17	-	52.505401	39.969260	ЮЛ	ООО "Водоканал"	4802011639	1084802000799	ООО "Чистый город"	4802009478	04-0291	4,00	асфальт	Открытая	Без ограждения	2	0,75	пластик	-	-	-	0	-	-	существующая	Да
5425	Грязинский муниципальный район	городское поселение город Грязи	Песковатская	7	-	52.504539	39.965801	ЮЛ	ПАО «МРСК Центра» - «Липецкэнерго»	6901067107	1046900099498	ООО "Чистый город"	4802009478	04-0292	4,00	асфальт	Открытая	Без ограждения	2	0,75	пластик	-	-	-	0	-	-	существующая	Да

Приложение 1 к приказу управления экологии и природных ресурсов Липецкой области
«Приложение А6. Реестр контейнерных площадок (по данным ОМС)

№ п/п	Данные о нахождении мест (площадок) накопления твердых коммунальных отходов							Данные о собственниках мест (площадок) накопления твердых коммунальных отходов				Организация (ИП), оказывающая услуги по сбору и транспортированию ТКО		Данные о технических характеристиках мест (площадок) накопления твердых коммунальных отходов					Контейнеры для несортированных отходов			Контейнеры для утилизируемых отходов (раздельный сбор)			Контейнеры для сбора крупногабаритных отходов			Статус (существующая/планируемая)	Совместное использование с другими МКД
	Муниципальное образование	Населенный пункт	Улица	Дом	Корпус/Строение	Широта	Долгота	Организационно-правовая форма балансодержателя (юридическое лицо - ЮЛ; индивидуальный предприниматель - ИП; физическое лицо - ФЛ)	для ЮЛ - Полное наименование организации для ИП - Фамилия, Имя, Отчество для ФЛ - Фамилия, Имя, Отчество	ИНН	ОГРН	Наименование	ИНН	Номер контейнерной площадки	Площадь, кв.м.	Тип подстилающей поверхности	Вид площадки	Материал ограждения	Кол-во	Емкость (отдельного контейнера)	Материал контейнера	Кол-во	Емкость (отдельного контейнера)	Материал контейнера	Кол-во	Емкость (отдельного контейнера) м3	Материал контейнера		
5426	Грязинский муниципальный район	городское поселение город Грязи	Индустриальная	1	Б	52.506221	39.960966	ИП	ИП Боков О.В.	482413152089	316482700103376	ООО "Чистый город"	4802009478	04-0293	2,00	асфальт	Открытая	Без ограждения	1	0,75	пластик	-	-	-	0	-	-	существующая	Да
5427	Грязинский муниципальный район	городское поселение город Грязи	Песковатская	1	а	52.503596	39.964428	ЮЛ	ОГУП "Липецкдоравтоцентр"	4825035530	1034800555965	ООО "Чистый город"	4802009478	04-0294	4,00	асфальт	Открытая	Без ограждения	2	0,75	пластик	-	-	-	0	-	-	существующая	Да
5428	Грязинский муниципальный район	городское поселение город Грязи	Песковатская	1	-	52.50356	39.964336	ЮЛ	ПО "Надежда"	4802006614	1024800523483	ООО "Чистый город"	4802009478	04-0295	4,00	асфальт	Открытая	Без ограждения	2	0,75	пластик	-	-	-	0	-	-	существующая	Да
5429	Грязинский муниципальный район	городское поселение город Грязи	Индустриальная гаражи Райпо	-	а	52.504582	39.962869	ИП	ИП Коровников С.П.	480200076464	316482700103376	ООО "Чистый город"	4802009478	04-0296	2,00	асфальт	Открытая	Без ограждения	1	0,75	пластик	-	-	-	0	-	-	существующая	Да
5430	Грязинский муниципальный район	городское поселение город Грязи	30 лет Победы	52	-	52.497652	39.943970	ИП	ИП Чекрыжов Ю.И.	772972870910	310774601900166	ООО "Чистый город"	4802009478	04-0297	8,00	асфальт	Открытая	Без ограждения	4	0,75	пластик	-	-	-	0	-	-	существующая	Да
5431	Грязинский муниципальный район	городское поселение город Грязи	Осоавиахима	13	-	52.498159	39.942789	ИП	ИП Барановски Н.А.	781913542157	304480407100037	ООО "Чистый город"	4802009478	04-0299	2,00	асфальт	Открытая	Без ограждения	1	0,75	пластик	-	-	-	0	-	-	существующая	Нет
5432	Грязинский муниципальный район	городское поселение город Грязи	Осоавиахима	6	-	52.497768	39.942392	ИП	ИП Гончаров В.Л.	480201311600	304480231600015	ООО "Чистый город"	4802009478	04-0300	6,00	асфальт	Открытая	Без ограждения	3	0,75	пластик	-	-	-	0	-	-	существующая	Нет
5433	Грязинский муниципальный район	городское поселение город Грязи	30 лет Победы	64	-	52.496229	39.940759	ИП	ИП Буркова Н.Н.	480200249484	304480230200056	ООО "Чистый город"	4802009478	04-0301	2,00	асфальт	Открытая	Без ограждения	1	0,75	пластик	-	-	-	0	-	-	существующая	Нет
5434	Грязинский муниципальный район	городское поселение город Грязи	1-я Конная А	1	а	52.496222	39.940723	ЮЛ	ОБУ "ЦСЗН по Грязинскому району"	4802024927	1134802000794	ООО "Чистый город"	4802009478	04-0302	2,00	асфальт	Открытая	Без ограждения	1	0,75	пластик	-	-	-	0	-	-	существующая	Нет
5435	Грязинский муниципальный район	городское поселение город Грязи	лет Победы	64	-	52.496235	39.940781	ЮЛ	УФССП России по Липецкой области	362701650991	1044800226580	ООО "Чистый город"	4802009478	04-0303	2,00	асфальт	Открытая	Без ограждения	1	0,75	пластик	-	-	-	0	-	-	существующая	Нет
5436	Грязинский муниципальный район	городское поселение город Грязи	Осоавиахима	10	-	52.497763	39.943349	ЮЛ	ФБУЗ «Центр гигиены и эпидемиологии в Липецкой области»	4826045274	1054800204073	ООО "Чистый город"	4802009478	04-0304	4,00	асфальт	Открытая	Без ограждения	2	0,75	пластик	-	-	-	0	-	-	существующая	Нет
5437	Грязинский муниципальный район	городское поселение город Грязи	Партизанская	1	-	52.50533	39.940104	ЮЛ	ООО «ЗБН «Байгора»	4802013058	1104802000632	ООО "Чистый город"	4802009478	04-0305	4,00	асфальт	Открытая	Без ограждения	2	0,75	пластик	-	-	-	0	-	-	существующая	Нет
5438	Грязинский муниципальный район	городское поселение город Грязи	Юбилейная	4	-	52.498516	39.926377	ЮЛ	Филиал АО "Газпром газораспределение Липецк" в г. Грязи	4824003938	1024800823409	ООО "Чистый город"	4802009478	04-0306	4,00	асфальт	Открытая	Без ограждения	2	0,75	пластик	-	-	-	0	-	-	существующая	Нет
5439	Грязинский муниципальный район	городское поселение город Грязи	2 -я Чапаева	7	-	52.497315	39.923063	ЮЛ	МРЭО ГИБДД ОМВД России по Грязинскому району	4802003525	1024800524869	ООО "Чистый город"	4802009478	04-0307	2,00	асфальт	Открытая	Без ограждения	1	0,75	пластик	-	-	-	0	-	-	существующая	Нет
5440	Грязинский муниципальный район	городское поселение город Грязи	Партизанская	2	а	52.505319	39.939592	ЮЛ	ГБОУ "Специальная школа-интернат г.Грязи"	4802003691	1024800523945	ООО "Чистый город"	4802009478	04-0308	4,00	асфальт	Открытая	Без ограждения	2	0,75	пластик	-	-	-	0	-	-	существующая	Нет
5441	Грязинский муниципальный район	городское поселение город Грязи	Юбилейная	3	-	52.500468	39.925892	ЮЛ	Профессиональное училище № 14 г.Грязи	4802003589	1034800001169	ООО "Чистый город"	4802009478	04-0309	4,00	асфальт	Открытая	Без ограждения	2	0,75	пластик	-	-	-	0	-	-	существующая	Нет
5442	Грязинский муниципальный район	городское поселение город Грязи	АЗС	-	-	52.496602	39.863335	ЮЛ	ООО "ГЭС Тамбов"	6807001420	1056805884959	ООО "Чистый город"	4802009478	04-0310	2,00	асфальт	Открытая	Без ограждения	1	0,75	пластик	-	-	-	0	-	-	существующая	Нет
5443	Грязинский муниципальный район	городское поселение город Грязи	Орджоникидзе	2	Б	52.497102	39.891882	ИП	ИП Соколов В.Г.	772335555499	318482700027539	ООО "Чистый город"	4802009478	04-0311	2,00	асфальт	Открытая	Без ограждения	1	0,75	пластик	-	-	-	0	-	-	существующая	Нет
5444	Грязинский муниципальный район	городское поселение город Грязи	Шевченко	51	-	52.495512	39.888576	ЮЛ	Местная православная религиозная организация приход Казанского храма г. Грязи Липецкой епархии РПЦ	4802005314	1024800003887	ООО "Чистый город"	4802009478	04-0312	2,00	асфальт	Открытая	Без ограждения	1	0,75	пластик	-	-	-	0	-	-	существующая	Нет
5445	Грязинский муниципальный район	городское поселение город Грязи	18-го Партсъезда	81	а	52.49578	39.893948	ЮЛ	МБОУ СОШ № 1 г.Грязи	4802014277	1024800523604	ООО "Чистый город"	4802009478	04-0313	2,00	асфальт	Открытая	Без ограждения	1	0,75	пластик	-	-	-	0	-	-	существующая	Нет
5446	Грязинский муниципальный район	городское поселение город Грязи	Орджоникидзе	80	а	52.484254	39.890202	ЮЛ	МБОУ СОШ № 10 г.Грязи	4802007576	1024800522977	ООО "Чистый город"	4802009478	04-0314	4,00	асфальт	Открытая	Без ограждения	2	0,75	пластик	-	-	-	0	-	-	существующая	Нет
5447	Грязинский муниципальный район	городское поселение город Грязи	Станционная	1	-	52.47335	39.893948	ЮЛ	Грязинский контейнерный завод, филиал ОАО "ТрансКонтейнер"	7708591995	1067746341024	ООО "Чистый город"	4802009478	04-0315	4,00	асфальт	Открытая	Без ограждения	2	0,75	пластик	-	-	-	0	-	-	существующая	Нет
5448	Грязинский муниципальный район	городское поселение город Грязи	2-я Чапаева	-	-	52.495918	39.919853	ЮЛ	АО "Липецкнефтепродукт"	4822000201	1024800832550	ООО "Чистый город"	4802009478	04-0316	2,00	асфальт	Открытая	Без ограждения	1	0,75	пластик	-	-	-	0	-	-	существующая	Нет
5449	Грязинский муниципальный район	городское поселение город Грязи	2-я Чапаева	21	1	52.495775	39.921203	ИП	ИП Чернышев А.Н.	504792768607	307480226000015	ООО "Чистый город"	4802009478	04-0317	2,00	асфальт	Открытая	Без ограждения	1	0,75	пластик	-	-	-	0	-	-	существующая	Нет
5450	Грязинский муниципальный район	городское поселение город Грязи	Луначарского	1	-	52.494897	39.941658	ЮЛ	ООО «Агроторг»	7825706086	1027809237796	ООО "Чистый город"	4802009478	04-0318	2,00	асфальт	Открытая	Без ограждения	1	0,75	пластик	-	-	-	0	-	-	существующая	Нет
5451	Грязинский муниципальный район	городское поселение город Грязи	30 лет Победы	75	-	52.494766	39.943077	ЮЛ	ООО "Корзинка-6"	4824038842	1064823069574	ООО "Чистый город"	4802009478	04-0319	4,00	асфальт	Открытая	Без ограждения	2	0,75	пластик	-	-	-	0	-	-	существующая	Нет
5452	Грязинский муниципальный район	городское поселение город Грязи	30 лет Победы	77	-	52.494634	39.942610	ЮЛ	ООО "Дентавита"	7811426096	1084802000744	ООО "Чистый город"	4802009478	04-0320	2,00	асфальт	Открытая	Без ограждения	1	0,75	пластик	-	-	-	0	-	-	существующая	Нет
5453	Грязинский муниципальный район	городское поселение город Грязи	30 лет Победы	61	-	52.495347	39.943365	ЮЛ	Воронежская дистанция электроснабжения ОАО "РЖД"	7708503727	1037739877295	ООО "Чистый город"	4802009478	04-0321	8,00	асфальт	Открытая	Без ограждения	4	0,75	пластик	-	-	-	0	-	-	существующая	Нет
5454	Грязинский муниципальный район	городское поселение город Грязи	30 лет Победы	65	-	52.495424	39.941119	ИП	ИП Голубых А.Н.	482400328497	304482235801089	ООО "Чистый город"	4802009478	04-0322	4,00	асфальт	Открытая	Без ограждения	2	0,75	пластик	-	-	-	0	-	-	существующая	Нет
5455	Грязинский муниципальный район	городское поселение город Грязи	30 лет Победы	65	-	52.495371	39.941363	ЮЛ	ООО "Торговый дом "Раздолье плюс"	4802007400	1024800522537	ООО "Чистый город"	4802009478	04-0323	2,00	асфальт	Открытая	Без ограждения	1	0,75	пластик	-	-	-	0	-	-	существующая	Нет

Приложение 1 к приказу управления экологии и природных ресурсов Липецкой области
«Приложение А6. Реестр контейнерных площадок (по данным ОМС)

№ п/п	Данные о нахождении мест (площадок) накопления твердых коммунальных отходов							Данные о собственниках мест (площадок) накопления твердых коммунальных отходов				Организация (ИП), оказывающая услуги по сбору и транспортированию ТКО		Данные о технических характеристиках мест (площадок) накопления твердых коммунальных отходов					Контейнеры для несортированных отходов			Контейнеры для утилизируемых отходов (раздельный сбор)			Контейнеры для сбора крупногабаритных отходов			Статус (существующая/планируемая)	Совместное использование с другими МКД
	Муниципальное образование	Населенный пункт	Улица	Дом	Корпус/Строение	Широта	Долгота	Организационно-правовая форма балансодержателя (юридическое лицо - ЮЛ; индивидуальный предприниматель - ИП; физическое лицо - ФЛ)	для ЮЛ - Полное наименование организации для ИП - Фамилия, Имя, Отчество для ФЛ - Фамилия, Имя, Отчество	ИНН	ОГРН	Наименование	ИНН	Номер контейнерной площадки	Площадь, кв.м.	Тип подстилающей поверхности	Вид площадки	Материал ограждения	Кол-во	Емкость (отдельного контейнера)	Материал контейнера	Кол-во	Емкость (отдельного контейнера)	Материал контейнера	Кол-во	Емкость (отдельного контейнера) м3	Материал контейнера		
5456	Грязинский муниципальный район	городское поселение город Грязи	30 лет Победы	67	-	52.495353	39.941559	ИП	ИП Соколов В.Г.	772335555499	318482700027539	ООО "Чистый город"	4802009478	04-0324	2,00	асфальт	Открытая	Без ограждения	1	0,75	пластик	-	-	-	0	-	-	существующая	Да
5457	Грязинский муниципальный район	городское поселение город Грязи	Социалистическая	5	-	52.493752	39.920700	ЮЛ	ГУЗ "Грязинская МРБ"	4802003719	1024800522933	ООО "Чистый город"	4802009478	04-0325	12,00	асфальт	Открытая	Без ограждения	6	0,75	пластик	-	-	-	0	-	-	существующая	Нет
5458	Грязинский муниципальный район	городское поселение город Грязи	30 лет Победы	-	-	52.495518	39.941879	ИП	ИП Шайхутдинова Л.А.	480203121355	304480211800105	ООО "Чистый город"	4802009478	04-0326	2,00	асфальт	Открытая	Без ограждения	1	0,75	пластик	-	-	-	0	-	-	существующая	Нет
5459	Грязинский муниципальный район	городское поселение город Грязи	30 лет Победы	67	-	52.495353	39.941559	ЮЛ	ООО «Альфа Владимир»	3327122348	1143327003270	ООО "Чистый город"	4802009478	04-0327	2,00	асфальт	Открытая	Без ограждения	1	0,75	пластик	-	-	-	0	-	-	существующая	Нет
5460	Грязинский муниципальный район	городское поселение город Грязи	30 лет Победы	-	-	52.495518	39.941879	ИП	ИП Самушев Е.А.	482600296820	304482212100128	ООО "Чистый город"	4802009478	04-0328	2,00	асфальт	Открытая	Без ограждения	1	0,75	пластик	-	-	-	0	-	-	существующая	Нет
5461	Грязинский муниципальный район	городское поселение город Грязи	30 лет Победы	-	-	52.49631	39.943174	ЮЛ	АО «Корпорация «ГРИНН»	4629045050	1024600949185	ООО "Чистый город"	4802009478	04-0329	24,00	асфальт	Открытая	Без ограждения	12	0,75	пластик	-	-	-	0	-	-	существующая	Нет
5462	Грязинский муниципальный район	городское поселение город Грязи	30 лет Победы	51	-	52.495347	39.943365	ЮЛ	Воронежская дирекция материально – технического обеспечения – структурное	7708503727	1037739877295	ООО "Чистый город"	4802009478	04-0330	2,00	асфальт	Открытая	Без ограждения	1	0,75	пластик	-	-	-	0	-	-	существующая	Нет
5463	Грязинский муниципальный район	городское поселение город Грязи	30 лет Победы	41	-	52.498253	39.949617	ЮЛ	ФГБУ «Центральное Жилищно-Коммунальное Управление» Минобороны России	7729314745	1027700430889	ООО "Чистый город"	4802009478	04-0331	4,00	асфальт	Открытая	Без ограждения	2	0,75	пластик	-	-	-	0	-	-	существующая	Нет
5464	Грязинский муниципальный район	городское поселение город Грязи	Набережная	1	-	52.500281	39.955079	ЮЛ	АО "Липецкнефтепродукт"	4822000201	1024800832550	ООО "Чистый город"	4802009478	04-0332	2,00	асфальт	Открытая	Без ограждения	1	1,10	пластик	-	-	-	0	-	-	существующая	Нет
5465	Грязинский муниципальный район	городское поселение город Грязи	Красная Площадь	35	-	52.496038	39.956318	ЮЛ	МБУКГП г.Грязи «Культурно-досуговый центр»	4802009284	1054800049182	ООО "Чистый город"	4802009478	04-0333	4,00	асфальт	Открытая	Без ограждения	2	0,75	пластик	-	-	-	0	-	-	существующая	Да
5466	Грязинский муниципальный район	городское поселение город Грязи	Красная Площадь	38	-	52.496718	39.956354	ЮЛ	Администрация Грязинского муниципального района	480201532060	1034800010244	ООО "Чистый город"	4802009478	04-0334	4,00	асфальт	Открытая	Без ограждения	2	0,75	пластик	-	-	-	0	-	-	существующая	Нет
5467	Грязинский муниципальный район	городское поселение город Грязи	Красная Площадь	21	-	52.496142	39.959867	ЮЛ	ФГБУ «Центральное Жилищно-Коммунальное Управление» Минобороны России	7729314745	1027700430889	ООО "Чистый город"	4802009478	04-0335	2,25	асфальт	Открытая	Без ограждения	2	0,75	пластик	-	-	-	0	-	-	существующая	Нет
5468	Грязинский муниципальный район	городское поселение город Грязи	Красная Площадь	28	-	52.495133	39.958375	ЮЛ	Следственное управление Следственного комитета Российской Федерации по Липецкой области	4826075906	1114823000390	ООО "Чистый город"	4802009478	04-0336	2,00	асфальт	Открытая	Без ограждения	1	0,75	пластик	-	-	-	0	-	-	существующая	Нет
5469	Грязинский муниципальный район	городское поселение город Грязи	Красная Площадь	24	-	52.495764	39.959929	ЮЛ	ГУЗ "Грязинская МРБ"	4802003719	1024800522933	ООО "Чистый город"	4802009478	04-0337	2,00	асфальт	Открытая	Без ограждения	1	1,10	пластик	-	-	-	0	-	-	существующая	Нет
5470	Грязинский муниципальный район	городское поселение город Грязи	Красная Площадь	24	-	52.495839	39.960423	ЮЛ	Юго-Восточная дирекция по тепловодоснабжению – структурного подразделения Филиала ОАО «РЖД»	7708503727	1037739877295	ООО "Чистый город"	4802009478	04-0338	2,00	асфальт	Открытая	Без ограждения	1	0,50	пластик	-	-	-	0	-	-	существующая	Нет
5471	Грязинский муниципальный район	городское поселение город Грязи	Красная Площадь	32	а	52.495188	39.956291	ЮЛ	ПАО «Липецккомбанк»	4825005381	1024800001852	ООО "Чистый город"	4802009478	04-0339	2,00	асфальт	Открытая	Без ограждения	1	0,75	пластик	-	-	-	0	-	-	существующая	Нет
5472	Грязинский муниципальный район	городское поселение город Грязи	Красная Площадь	19	-	52.497239	39.959974	ЮЛ	ИП Антипова О.В.	480202325074	315482700003598	ООО "Чистый город"	4802009478	04-0340	4,00	асфальт	Открытая	Без ограждения	2	0,75	пластик	-	-	-	0	-	-	существующая	Нет
5473	Грязинский муниципальный район	городское поселение город Грязи	Привокзальная	2	а	52.489623	39.936340	ЮЛ	ОБУ «УМФЦ Липецкой области»	4823057137	1134827002518	ООО "Чистый город"	4802009478	04-0341	2,00	асфальт	Открытая	Без ограждения	1	0,75	пластик	-	-	-	0	-	-	существующая	Нет
5474	Грязинский муниципальный район	городское поселение город Грязи	Воровского станция	-	-	52.493896	39.945545	ЮЛ	Юго-Восточная региональная дирекция железнодорожных вокзалов – структурного подразделения Дирекции железнодорожных вокзалов – филиала ОАО «РЖД»	7708503727	1037739877295	ООО "Чистый город"	4802009478	04-0342	4,00	асфальт	Открытая	Без ограждения	2	0,75	пластик	-	-	-	0	-	-	существующая	Нет
5475	Грязинский муниципальный район	городское поселение город Грязи	Воровского	6	-	52.493011	39.945898	ИП	ИП Голубых А.Н.	482400328497	304482235801089	ООО "Чистый город"	4802009478	04-0343	4,00	асфальт	Открытая	Без ограждения	2	0,75	пластик	-	-	-	0	-	-	существующая	Нет
5476	Грязинский муниципальный район	городское поселение город Грязи	Воровского	12	-	52.493872	39.948063	ЮЛ	МУП "Бытовик"	8502003024	1024800522735	ООО "Чистый город"	4802009478	04-0344	10,00	асфальт	Открытая	Без ограждения	5	0,75	пластик	-	-	-	0	-	-	существующая	Нет
5477	Грязинский муниципальный район	городское поселение город Грязи	Революции 1905 года	16	а	52.491854	39.948278	ЮЛ	ООО «Книготорг»	4802000348	1024800522240	ООО "Чистый город"	4802009478	04-0345	2,00	асфальт	Открытая	Без ограждения	1	0,75	пластик	-	-	-	0	-	-	существующая	Нет
5478	Грязинский муниципальный район	городское поселение город Грязи	Революции 1905 года	17	-	52.491739	39.948871	ЮЛ	АО «Торговый дом «Перекресток»	7728029110	1027700034493	ООО "Чистый город"	4802009478	04-0346	4,00	асфальт	Открытая	Без ограждения	2	0,75	пластик	-	-	-	0	-	-	существующая	Нет
5479	Грязинский муниципальный район	городское поселение город Грязи	Советская	63	-	52.491915	39.961672	ЮЛ	ПАО "Ростелеком"	7707049388	1027700198767	ООО "Чистый город"	4802009478	04-0347	2,00	асфальт	Открытая	Без ограждения	1	0,75	пластик	-	-	-	0	-	-	существующая	Нет
5480	Грязинский муниципальный район	городское поселение город Грязи	Советская	141	1	52.490396	39.971823	ИП	ИП Адильханов О.Б.	480203062830	304480211800042	ООО "Чистый город"	4802009478	04-0348	2,00	асфальт	Открытая	Без ограждения	1	0,75	пластик	-	-	-	0	-	-	существующая	Нет
5481	Грязинский муниципальный район	городское поселение город Грязи	Советская	-	-	52.490406	39.973100	ЮЛ	АО "Липецкнефтепродукт"	4822000201	1024800832550	ООО "Чистый город"	4802009478	04-0349	2,00	асфальт	Открытая	Без ограждения	1	1,10	пластик	-	-	-	0	-	-	существующая	Нет
5482	Грязинский муниципальный район	городское поселение город Грязи	Крылова	4	-	52.486793	39.980869	ЮЛ	МБУ ДО ДЮСШ г.Грязи	4802001493	1034800010080	ООО "Чистый город"	4802009478	04-0350	2,00	асфальт	Открытая	Без ограждения	1	1,10	пластик	1	0.9	металл	0	-	-	существующая	Нет

Приложение 1 к приказу управления экологии и природных ресурсов Липецкой области
«Приложение А6. Реестр контейнерных площадок (по данным ОМС)

№ п/п	Данные о нахождении мест (площадок) накопления твердых коммунальных отходов							Данные о собственниках мест (площадок) накопления твердых коммунальных отходов				Организация (ИП), оказывающая услуги по сбору и транспортированию ТКО		Данные о технических характеристиках мест (площадок) накопления твердых коммунальных отходов					Контейнеры для несортированных отходов			Контейнеры для утилизируемых отходов (раздельный сбор)			Контейнеры для сбора крупногабаритных отходов			Статус (существующая/планируемая)	Совместное использование с другими МКД
	Муниципальное образование	Населенный пункт	Улица	Дом	Корпус/Строение	Широта	Долгота	Организационно-правовая форма балансодержателя (юридическое лицо - ЮЛ; индивидуальный предприниматель - ИП; физическое лицо - ФЛ)	для ЮЛ - Полное наименование организации для ИП - Фамилия, Имя, Отчество для ФЛ - Фамилия, Имя, Отчество	ИНН	ОГРН	Наименование	ИНН	Номер контейнерной площадки	Площадь, кв.м.	Тип подстилающей поверхности	Вид площадки	Материал ограждения	Кол-во	Емкость (отдельного контейнера)	Материал контейнера	Кол-во	Емкость (отдельного контейнера)	Материал контейнера	Кол-во	Емкость (отдельного контейнера) м3	Материал контейнера		
5483	Грязинский муниципальный район	городское поселение город Грязи	Правды	58	-	52.489376	39.965831	ЮЛ	МБОУ СОШ № 4 г.Грязи	4802006163	1024800523736	ООО "Чистый город"	4802009478	04-0351	4,00	асфальт	Открытая	Без ограждения	2	1,10	пластик	-	-	-	0	-	-	существующая	Нет
5484	Грязинский муниципальный район	городское поселение город Грязи	Советская	92	-	52.489902	39.978300	ЮЛ	МБОУ СОШ № 5 г.Грязи	4802006149	1024800523868	ООО "Чистый город"	4802009478	04-0352	4,00	асфальт	Открытая	Без ограждения	2	1,10	пластик	-	-	-	0	-	-	существующая	Нет
5485	Грязинский муниципальный район	городское поселение город Грязи	Советская	92	-	52.489519	39.979309	ЮЛ	ОМВД России по Грязинскому району	4802003525	1024800524869	ООО "Чистый город"	4802009478	04-0353	4,00	асфальт	Открытая	Без ограждения	2	0,75	пластик	-	-	-	0	-	-	существующая	Нет
5486	Грязинский муниципальный район	городское поселение город Грязи	Коммунальная	11	5	52.48829	39.982271	ЮЛ	ООО "Виктория"	4802025279	1144802000452	ООО "Чистый город"	4802009478	04-0354	6,00	асфальт	Открытая	Без ограждения	3	0,75	пластик	-	-	-	0	-	-	существующая	Нет
5487	Грязинский муниципальный район	городское поселение город Грязи	Пионерская	4	-	52.48823	39.985460	ЮЛ	ГУЗ "Грязинская МРБ"	4802003719	1024800522933	ООО "Чистый город"	4802009478	04-0355	4,00	асфальт	Открытая	Без ограждения	2	0,75	пластик	-	-	-	0	-	-	существующая	Нет
5488	Грязинский муниципальный район	городское поселение город Грязи	Чайковского	4	-	52.487786	39.980043	ЮЛ	ООО "ГПК-продтара"	4802006808	1024800523230	ООО "Чистый город"	4802009478	04-0356	4,00	асфальт	Открытая	Без ограждения	2	0,75	пластик	-	-	-	0	-	-	существующая	Нет
5489	Грязинский муниципальный район	городское поселение город Грязи	Чайковского	4	-	52.487786	39.980043	ЮЛ	ООО «КонсервПакЛам»	4802001278	1154827010535	ООО "Чистый город"	4802009478	04-0357	4,00	асфальт	Открытая	Без ограждения	2	0,75	пластик	-	-	-	0	-	-	существующая	Нет
5490	Грязинский муниципальный район	городское поселение город Грязи	Крылова	4	а	52.48733	39.981212	ЮЛ	МБУКТП г.Грязи «Культурно-досуговый центр»	4802009284	1054800049182	ООО "Чистый город"	4802009478	04-0358	6,00	асфальт	Открытая	Без ограждения	3	0,75	пластик	-	-	-	0	-	-	существующая	Нет
5491	Грязинский муниципальный район	городское поселение город Грязи	Крылова	6	Б	52.487484	39.978022	ЮЛ	Филиал ПАО "Квадра-"Липецкая Генерирация"	6829012680	1056882304489	ООО "Чистый город"	4802009478	04-0359	4,00	асфальт	Открытая	Без ограждения	2	0,75	пластик	-	-	-	0	-	-	существующая	Нет
5492	Грязинский муниципальный район	городское поселение город Грязи	Правды	43	-	52.488959	39.965005	ЮЛ	УФПС Липецкой области – филиал ФГУП «Почта России» (Смежный Добринка-Грязи)	7724261610	1037724007276	ООО "Чистый город"	4802009478	04-0360	2,00	асфальт	Открытая	Без ограждения	1	0,75	пластик	-	-	-	0	-	-	существующая	Нет
5493	Грязинский муниципальный район	городское поселение город Грязи	Крылова	1	-	52.486793	39.980869	ЮЛ	АО «ЛИМАК»	4826004888	1024840833710	ООО "Чистый город"	4802009478	04-0361	4,00	асфальт	Открытая	Без ограждения	2	0,75	пластик	-	-	-	0	-	-	существующая	Нет
5494	Грязинский муниципальный район	городское поселение город Грязи	Чайковского	17	9	52.485471	39.974895	ИП	ИП Колесникова С.И.	482401610400	304480226000091	ООО "Чистый город"	4802009478	04-0362	2,00	асфальт	Открытая	Без ограждения	1	0,75	пластик	-	-	-	0	-	-	существующая	Нет
5495	Грязинский муниципальный район	городское поселение город Грязи	Чайковского	17	8	52.485312	39.975722	ИП	ИП Иванилов А.Ю.	480200051276	304480226500190	ООО "Чистый город"	4802009478	04-0363	2,00	асфальт	Открытая	Без ограждения	1	0,75	пластик	-	-	-	0	-	-	существующая	Нет
5496	Грязинский муниципальный район	городское поселение город Грязи	Чайковского	14	а	52.488603	39.980447	ЮЛ	ПОУ «Грязинская АШ ДОСААФ России»	4802000588	1024800524242	ООО "Чистый город"	4802009478	04-0364	4,00	асфальт	Открытая	Без ограждения	2	0,75	пластик	-	-	-	0	-	-	существующая	Нет
5497	Грязинский муниципальный район	городское поселение город Грязи	Чайковского	-	-	52.48336	39.974718	ЮЛ	Липецкое областное отделение общественной организации Всероссийское общество автомобилистов	4824002444	1024800002380	ООО "Чистый город"	4802009478	04-0365	2,00	асфальт	Открытая	Без ограждения	1	0,75	пластик	-	-	-	0	-	-	существующая	Нет
5498	Грязинский муниципальный район	городское поселение город Грязи	Крылова	4	-	52.486793	39.980869	ЮЛ	ЗАО «Грязинский сахарный завод»	4802000958	1024800522482	ООО "Чистый город"	4802009478	04-0366	22,00	асфальт	Открытая	Без ограждения	11	0,90	пластик	-	-	-	0	-	-	существующая	Нет
5499	Грязинский муниципальный район	городское поселение город Грязи	Чайковского	3	-	52.482581	39.975488	ЮЛ	ООО «М-АВТО»	4823024597	1044800173340	ООО "Чистый город"	4802009478	04-0367	2,00	асфальт	Открытая	Без ограждения	1	0,75	пластик	-	-	-	0	-	-	существующая	Нет
5500	Грязинский муниципальный район	городское поселение город Грязи	Воровского	15	-	52.494508	39.947712	ИП	ИП Бодакин Е.С.	480202017954	309480212000019	ООО "Чистый город"	4802009478	04-0368	4,00	асфальт	Открытая	Без ограждения	2	0,75	пластик	-	-	-	0	-	-	существующая	Нет
5501	Грязинский муниципальный район	городское поселение город Грязи	Борисоглебская	1	-	52.487968	39.945544	ЮЛ	Юго-Восточная дирекция тяги – структурного подразделения Дирекции тяги - филиала ОАО «РЖД»	7708503727	1037739877295	ООО "Чистый город"	4802009478	04-0369	2,00	асфальт	Открытая	Без ограждения	1	0,75	пластик	-	-	-	0	-	-	существующая	Нет
5502	Грязинский муниципальный район	городское поселение город Грязи	Борисоглебская	1	-	52.487968	39.945544	ЮЛ	Воронежская дирекция материально – технического обеспечения - структурного подразделения Росжелдорснаба – филиала ОАО «РЖД»	7708503727	1037739877295	ООО "Чистый город"	4802009478	04-0370	2,00	асфальт	Открытая	Без ограждения	1	0,75	пластик	-	-	-	0	-	-	существующая	Нет
5503	Грязинский муниципальный район	городское поселение город Грязи	Чернышевского	41	-	52.484923	39.946545	ЮЛ	АО «ТАНДЕР»	2310031475	1022301598549	ООО "Чистый город"	4802009478	04-0371	12,00	асфальт	Открытая	Без ограждения	6	0,75	пластик	-	-	-	0	-	-	существующая	Нет
5504	Грязинский муниципальный район	городское поселение город Грязи	Хлебозаводская	33	а	52.485702	39.943203	ИП	ИП Бодакин Е.С.	480202017954	309480212000019	ООО "Чистый город"	4802009478	04-0372	4,00	асфальт	Открытая	Без ограждения	2	0,75	пластик	-	-	-	0	-	-	существующая	Нет
5505	Грязинский муниципальный район	городское поселение город Грязи	Вавилова	44	-	52.481347	39.943409	ИП	ИП Носкова Т.А.	325090182507	314480208000010	ООО "Чистый город"	4802009478	04-0373	2,00	асфальт	Открытая	Без ограждения	1	0,75	пластик	-	-	-	0	-	-	существующая	Нет
5506	Грязинский муниципальный район	городское поселение город Грязи	Школьная	-	-	52.478103	39.949191	ЮЛ	МБОУ Гимназия № 3 г.Грязи	4802006445	1024800523923	ООО "Чистый город"	4802009478	04-0374	4,00	асфальт	Открытая	Без ограждения	2	0,75	пластик	-	-	-	0	-	-	существующая	Нет
5507	Данковский муниципальный район	д. Новая	(остановка)	-	-	53.486655	38.925024	ЮЛ	Администрация сельского поселения Березовский сельсовет	4803007988	1114811000743	ООО "РМК"	4813025295	05-0034-02	2,25	бетон	закрытая	Металл	1	0,75	Металл	-	-	-	0	-	-	существующая	Нет
5508	Грязинский муниципальный район	городское поселение город Грязи	Хлебозаводская	26	-	52.482872	39.944622	ЮЛ	НУЗ "Узловая больница на ст. Грязи Воронежские" ОАО "РЖД"	4802008509	1044800012883	ООО "Чистый город"	4802009478	04-0375	8,00	асфальт	Открытая	Без ограждения	4	0,75	пластик	-	-	-	0	-	-	существующая	Нет
5509	Грязинский муниципальный район	городское поселение город Грязи	Гагарина	1	а	52.47324	39.954037	ЮЛ	ООО "Грязинский агрокомплекс"	4802009012	1054800048456	ООО "Чистый город"	4802009478	04-0376	2,00	асфальт	Открытая	Без ограждения	1	0,75	пластик	-	-	-	0	-	-	существующая	Нет
5510	Грязинский муниципальный район	городское поселение город Грязи	Гагарина	1	а	52.47324	39.954037	ЮЛ	ООО "Евро Слатс"	4802008643	1054800029866	ООО "Чистый город"	4802009478	04-0377	12,00	асфальт	Открытая	Без ограждения	6	0,75	пластик	-	-	-	0	-	-	существующая	Нет

Приложение 1 к приказу управления экологии и природных ресурсов Липецкой области
«Приложение А6. Реестр контейнерных площадок (по данным ОМС)

№ п/п	Данные о нахождении мест (площадок) накопления твердых коммунальных отходов							Данные о собственниках мест (площадок) накопления твердых коммунальных отходов				Организация (ИП), оказывающая услуги по сбору и транспортированию ТКО		Данные о технических характеристиках мест (площадок) накопления твердых коммунальных отходов					Контейнеры для несортированных отходов			Контейнеры для утилизируемых отходов (раздельный сбор)			Контейнеры для сбора крупногабаритных отходов			Статус (существующая/планируемая)	Совместное использование с другими МКД
	Муниципальное образование	Населенный пункт	Улица	Дом	Корпус/Строение	Широта	Долгота	Организационно-правовая форма балансодержателя (юридическое лицо - ЮЛ; индивидуальный предприниматель - ИП; физическое лицо - ФЛ)	для ЮЛ - Полное наименование организации для ИП - Фамилия, Имя, Отчество для ФЛ - Фамилия, Имя, Отчество	ИНН	ОГРН	Наименование	ИНН	Номер контейнерной площадки	Площадь, кв.м.	Тип подстилающей поверхности	Вид площадки	Материал ограждения	Кол-во	Емкость (отдельного контейнера)	Материал контейнера	Кол-во	Емкость (отдельного контейнера)	Материал контейнера	Кол-во	Емкость (отдельного контейнера) м3	Материал контейнера		
5511	Грязинский муниципальный район	городское поселение город Грязи	Гагарина	1	а	52.47324	39.954037	ЮЛ	ООО "Звено"	4824057436	1124823006439	ООО "Чистый город"	4802009478	04-0378	2,00	асфальт	Открытая	Без ограждения	1	0,75	пластик	-	-	-	0	-	-	существующая	Нет
5512	Грязинский муниципальный район	городское поселение город Грязи	Гагарина	1	а	52.47324	39.954037	ЮЛ	ООО "Технологические конструкции трубопроводов"	3507302678	1053500393286	ООО "Чистый город"	4802009478	04-0379	4,00	асфальт	Открытая	Без ограждения	2	0,75	пластик	-	-	-	0	-	-	существующая	Нет
5513	Грязинский муниципальный район	городское поселение город Грязи	Гагарина	1	-	52.471704	39.953093	ЮЛ	ООО «Предприятие «Управляющая компания»	4824019744	1024800823244	ООО "Чистый город"	4802009478	04-0380	2,00	асфальт	Открытая	Без ограждения	1	0,75	пластик	-	-	-	0	-	-	существующая	Нет
5514	Грязинский муниципальный район	городское поселение город Грязи	Гагарина	1	а	52.47324	39.954037	ИП	ИП Бодакин Е.С.	480202017954	309480212000019	ООО "Чистый город"	4802009478	04-0381	2,00	асфальт	Открытая	Без ограждения	1	0,75	пластик	-	-	-	0	-	-	существующая	Нет
5515	Грязинский муниципальный район	городское поселение город Грязи	МРасковой	39	-	52.46725	39.942652	ЮЛ	Местная православная религиозная организация православный приход Александро-Невского храма г. Грязи Липецкой епархии РПЦ	4802012791	1104800000535	ООО "Чистый город"	4802009478	04-0382	2,00	асфальт	Открытая	Без ограждения	1	0,75	пластик	-	-	-	0	-	-	существующая	Нет
5516	Грязинский муниципальный район	городское поселение город Грязи	Юго-западбище	-	-	52.468823	39.932685	ЮЛ	ООО "Кристалл"	4802012262	1094802000523	ООО "Чистый город"	4802009478	04-0383	4,00	асфальт	Открытая	Без ограждения	2	0,75	пластик	-	-	-	0	-	-	существующая	Нет
5517	Грязинский муниципальный район	городское поселение город Грязи	Гагарина	1	Б	52.472415	39.957353	ИП	ИП Михалев д. Н.	480203916104	305480225100019	ООО "Чистый город"	4802009478	04-0384	2,00	асфальт	Открытая	Без ограждения	1	0,75	пластик	-	-	-	0	-	-	существующая	Нет
5518	Грязинский муниципальный район	городское поселение город Грязи	Гагарина	1	а	52.47324	39.954037	ЮЛ	ООО "Авикс Групп"	4802025310	1144802000386	ООО "Чистый город"	4802009478	04-0385	2,00	асфальт	Открытая	Без ограждения	1	0,75	пластик	-	-	-	0	-	-	существующая	Нет
5519	Грязинский муниципальный район	городское поселение город Грязи	Советская	-	-	52.493688	39.966548	ЮЛ	Администрация города Грязи	4802009206	1054800049150	ООО "Чистый город"	4802009478	04-0386	4,00	грунт	Открытая	Без ограждения	2	1,10	пластик	1	0.9	металл	0	-	-	существующая	Нет
5520	Грязинский муниципальный район	городское поселение город Грязи	Крылова (парк им Флерова)	-	-	52.489772	39.976746	ЮЛ	Администрация города Грязи	4802009206	1054800049150	ООО "Чистый город"	4802009478	04-0387	4,00	железобетон	Открытая	железобетон	2	1,10	пластик	-	-	-	0	-	-	существующая	Нет
5521	Грязинский муниципальный район	городское поселение город Грязи	Коммунальная (мини-рынок ГПК)	-	-	52.48935	39.984568	ЮЛ	Администрация города Грязи	4802009206	1054800049150	ООО "Чистый город"	4802009478	04-0388	4,00	грунт	Открытая	Без ограждения	2	1,10	пластик	1	0.9	металл	0	-	-	существующая	Нет
5522	Грязинский муниципальный район	городское поселение город Грязи	Революции 1905 года	15	-	52.492026	39.948835	ЮЛ	Администрация города Грязи	4802009206	1054800049150	ООО "Чистый город"	4802009478	04-0389	8,00	железобетон	Открытая	Без ограждения	4	1,10	пластик	1	0.9	металл	0	-	-	существующая	Нет
5523	Грязинский муниципальный район	городское поселение город Грязи	Гагарина	2	Е	52.475087	39.951163	ИП	ИП Рощупкин В.И.	480200094030	313480227400027	ООО "Чистый город"	4802009478	04-0390	3,40	асфальтобетон	Закрытая	Металл	1	1,10	пластик	-	-	-	0	-	-	существующая	Нет
5524	Грязинский муниципальный район	городское поселение город Грязи	30 лет Победы	63	-	52.495605	39.941781	ИП	Котов Вячеслав Николаевич	480200177409	304480217400071	ООО "Чистый город"	4802009478	04-0391	0,76	бетон	Открытая	Без ограждения	1	0,80	пластик	-	-	-	0	-	-	существующая	Нет
5525	Грязинский муниципальный район	городское поселение город Грязи	Островского	14	-	52.493923	39.880026	ЮЛ	Администрация города Грязи	4802009206	1054800049150	ООО "Чистый город"	4802009478	04-0392	2,00	грунт	Открытая	Без ограждения	1	1,10	пластик	-	-	-	0	-	-	существующая	Нет
5526	Грязинский муниципальный район	городское поселение город Грязи	Александра Мухортова	15	-	52.518852	39.994340	ЮЛ	Администрация города Грязи	4802009206	1054800049150	ООО "Чистый город"	4802009478	04-0393	2,00	грунт	Закрытая	зеленые насаждения	1	0,75	пластик	-	-	-	0	-	-	существующая	Нет
5527	Грязинский муниципальный район	городское поселение город Грязи	Александра Полунина	24	-	52.513676	39.962995	ЮЛ	Администрация города Грязи	4802009206	1054800049150	ООО "Чистый город"	4802009478	04-0394	4,00	грунт	Закрытая	зеленые насаждения	2	0,75	пластик	-	-	-	0	-	-	существующая	Нет
5528	Грязинский муниципальный район	городское поселение город Грязи	Анатолия Калачева	16	-	52.51428	39.993380	ЮЛ	Администрация города Грязи	4802009206	1054800049150	ООО "Чистый город"	4802009478	04-0395	4,00	грунт	Закрытая	зеленые насаждения	2	0,75	пластик	-	-	-	0	-	-	существующая	Нет
5529	Грязинский муниципальный район	городское поселение город Грязи	Анатолия Калачева	26	-	52.515474	39.996825	ЮЛ	Администрация города Грязи	4802009206	1054800049150	ООО "Чистый город"	4802009478	04-0396	2,00	грунт	Закрытая	зеленые насаждения	1	0,75	пластик	-	-	-	0	-	-	существующая	Нет
5530	Грязинский муниципальный район	городское поселение город Грязи	Василия Мелякова	26	-	52.509905	39.968219	ЮЛ	Администрация города Грязи	4802009206	1054800049150	ООО "Чистый город"	4802009478	04-0397	2,00	грунт	Закрытая	зеленые насаждения	1	0,75	пластик	-	-	-	0	-	-	существующая	Нет
5531	Грязинский муниципальный район	городское поселение город Грязи	Василия Мелякова	32	-	52.511691	39.971912	ЮЛ	Администрация города Грязи	4802009206	1054800049150	ООО "Чистый город"	4802009478	04-0398	4,00	грунт	Закрытая	зеленые насаждения	2	0,75	пластик	-	-	-	0	-	-	существующая	Нет
5532	Грязинский муниципальный район	городское поселение город Грязи	Василия Плесенова	1	-	52.516025	39.989199	ЮЛ	Администрация города Грязи	4802009206	1054800049150	ООО "Чистый город"	4802009478	04-0399	2,00	грунт	Закрытая	зеленые насаждения	1	0,75	пластик	-	-	-	0	-	-	существующая	Нет
5533	Грязинский муниципальный район	городское поселение город Грязи	Василия Плесенова	13	-	52.51791	39.989640	ЮЛ	Администрация города Грязи	4802009206	1054800049150	ООО "Чистый город"	4802009478	04-0400	2,00	грунт	Закрытая	зеленые насаждения	1	0,75	пластик	-	-	-	0	-	-	существующая	Нет
5534	Грязинский муниципальный район	городское поселение город Грязи	Василия Плесенова	30	-	52.519062	39.988284	ЮЛ	Администрация города Грязи	4802009206	1054800049150	ООО "Чистый город"	4802009478	04-0401	2,00	грунт	Закрытая	зеленые насаждения	1	0,75	пластик	-	-	-	0	-	-	существующая	Нет
5535	Грязинский муниципальный район	городское поселение город Грязи	Василия Плесенова	37	-	52.520664	39.986319	ЮЛ	Администрация города Грязи	4802009206	1054800049150	ООО "Чистый город"	4802009478	04-0402	2,00	грунт	Закрытая	зеленые насаждения	1	0,75	пластик	-	-	-	0	-	-	существующая	Нет
5536	Грязинский муниципальный район	городское поселение город Грязи	Весенняя	2	-	52.51461	39.977920	ЮЛ	Администрация города Грязи	4802009206	1054800049150	ООО "Чистый город"	4802009478	04-0403	2,00	грунт	Закрытая	зеленые насаждения	1	0,75	пластик	-	-	-	0	-	-	существующая	Нет
5537	Грязинский муниципальный район	городское поселение город Грязи	Весенняя	20	-	52.516317	39.981742	ЮЛ	Администрация города Грязи	4802009206	1054800049150	ООО "Чистый город"	4802009478	04-0404	2,00	грунт	Закрытая	зеленые насаждения	1	0,75	пластик	-	-	-	0	-	-	существующая	Нет
5538	Грязинский муниципальный район	городское поселение город Грязи	Владимира Басинского	15	-	52.515855	39.992014	ЮЛ	Администрация города Грязи	4802009206	1054800049150	ООО "Чистый город"	4802009478	04-0405	2,00	грунт	Закрытая	зеленые насаждения	1	0,75	пластик	-	-	-	0	-	-	существующая	Нет
5539	Грязинский муниципальный район	городское поселение город Грязи	Владимира Басинского	52	-	52.517293	39.996263	ЮЛ	Администрация города Грязи	4802009206	1054800049150	ООО "Чистый город"	4802009478	04-0406	2,00	грунт	Закрытая	зеленые насаждения	1	0,75	пластик	-	-	-	0	-	-	существующая	Нет
5540	Грязинский муниципальный район	городское поселение город Грязи	Владимира Басинского	64	-	52.518207	39.998184	ЮЛ	Администрация города Грязи	4802009206	1054800049150	ООО "Чистый город"	4802009478	04-0407	2,00	грунт	Закрытая	зеленые насаждения	1	0,75	пластик	-	-	-	0	-	-	существующая	Нет

Приложение 1 к приказу управления экологии и природных ресурсов Липецкой области
«Приложение А6. Реестр контейнерных площадок (по данным ОМС)

№ п/п	Данные о нахождении мест (площадок) накопления твердых коммунальных отходов							Данные о собственниках мест (площадок) накопления твердых коммунальных отходов				Организация (ИП), оказывающая услуги по сбору и транспортированию ТКО		Данные о технических характеристиках мест (площадок) накопления твердых коммунальных отходов					Контейнеры для несортированных отходов			Контейнеры для утилизируемых отходов (раздельный сбор)			Контейнеры для сбора крупногабаритных отходов			Статус (существующая/планируемая)	Совместное использование с другими МКД
	Муниципальное образование	Населенный пункт	Улица	Дом	Корпус/Строение	Широта	Долгота	Организационно-правовая форма балансодержателя (юридическое лицо - ЮЛ; индивидуальный предприниматель - ИП; физическое лицо - ФЛ)	для ЮЛ - Полное наименование организации для ИП - Фамилия, Имя, Отчество для ФЛ - Фамилия, Имя, Отчество	ИНН	ОГРН	Наименование	ИНН	Номер контейнерной площадки	Площадь, кв.м.	Тип подстилающей поверхности	Вид площадки	Материал ограждения	Кол-во	Емкость (отдельного контейнера)	Материал контейнера	Кол-во	Емкость (отдельного контейнера)	Материал контейнера	Кол-во	Емкость (отдельного контейнера) м3	Материал контейнера		
5541	Грязинский муниципальный район	городское поселение город Грязи	Георгия Бородина	15	-	52.50733	39.968474	ЮЛ	Администрация города Грязи	4802009206	1054800049150	ООО "Чистый город"	4802009478	04-0408	2,00	грунт	Закрытая	зеленые насаждения	1	0,75	пластик	-	-	-	0	-	-	существующая	Нет
5542	Грязинский муниципальный район	городское поселение город Грязи	Георгия Бородина	26	-	52.513716	39.975776	ЮЛ	Администрация города Грязи	4802009206	1054800049150	ООО "Чистый город"	4802009478	04-0409	4,00	грунт	Закрытая	зеленые насаждения	2	0,75	пластик	-	-	-	0	-	-	существующая	Нет
5543	Грязинский муниципальный район	городское поселение город Грязи	Георгия Бородина	27	-	52.508226	39.970350	ЮЛ	Администрация города Грязи	4802009206	1054800049150	ООО "Чистый город"	4802009478	04-0410	2,00	грунт	Закрытая	зеленые насаждения	1	0,75	пластик	-	-	-	0	-	-	существующая	Нет
5544	Грязинский муниципальный район	городское поселение город Грязи	Георгия Бородина	46	-	52.515858	39.972955	ЮЛ	Администрация города Грязи	4802009206	1054800049150	ООО "Чистый город"	4802009478	04-0411	2,00	грунт	Закрытая	зеленые насаждения	1	0,75	пластик	-	-	-	0	-	-	существующая	Нет
5545	Грязинский муниципальный район	городское поселение город Грязи	Георгия Бородина	49	-	52.510048	39.973804	ЮЛ	Администрация города Грязи	4802009206	1054800049150	ООО "Чистый город"	4802009478	04-0412	4,00	грунт	Закрытая	зеленые насаждения	2	0,75	пластик	-	-	-	0	-	-	существующая	Нет
5546	Грязинский муниципальный район	городское поселение город Грязи	Георгия Бородина	65	-	52.511164	39.976370	ЮЛ	Администрация города Грязи	4802009206	1054800049150	ООО "Чистый город"	4802009478	04-0413	4,00	грунт	Закрытая	зеленые насаждения	2	0,75	пластик	-	-	-	0	-	-	существующая	Нет
5547	Грязинский муниципальный район	городское поселение город Грязи	Георгия Бородина	74	-	52.517355	39.970973	ЮЛ	Администрация города Грязи	4802009206	1054800049150	ООО "Чистый город"	4802009478	04-0414	2,00	грунт	Закрытая	зеленые насаждения	1	0,75	пластик	-	-	-	0	-	-	существующая	Нет
5548	Грязинский муниципальный район	городское поселение город Грязи	Георгия Бородина	85	-	52.514443	39.974781	ЮЛ	Администрация города Грязи	4802009206	1054800049150	ООО "Чистый город"	4802009478	04-0415	2,00	грунт	Закрытая	зеленые насаждения	1	0,75	пластик	-	-	-	0	-	-	существующая	Нет
5549	Грязинский муниципальный район	городское поселение город Грязи	Ивана Фролова	2	-	52.511218	39.960303	ЮЛ	Администрация города Грязи	4802009206	1054800049150	ООО "Чистый город"	4802009478	04-0416	2,00	грунт	Закрытая	зеленые насаждения	1	0,75	пластик	-	-	-	0	-	-	существующая	Нет
5550	Грязинский муниципальный район	городское поселение город Грязи	Ивана Фролова	24	-	52.512865	39.964139	ЮЛ	Администрация города Грязи	4802009206	1054800049150	ООО "Чистый город"	4802009478	04-0417	2,00	грунт	Закрытая	зеленые насаждения	1	0,75	пластик	-	-	-	0	-	-	существующая	Нет
5551	Грязинский муниципальный район	городское поселение город Грязи	Ивана Фролова	47	-	52.514836	39.967802	ЮЛ	Администрация города Грязи	4802009206	1054800049150	ООО "Чистый город"	4802009478	04-0418	4,00	грунт	Закрытая	зеленые насаждения	2	0,75	пластик	-	-	-	0	-	-	существующая	Нет
5552	Грязинский муниципальный район	городское поселение город Грязи	Игоря Горкаева	7	-	52.519778	39.996443	ЮЛ	Администрация города Грязи	4802009206	1054800049150	ООО "Чистый город"	4802009478	04-0419	2,00	грунт	Закрытая	зеленые насаждения	1	0,75	пластик	-	-	-	0	-	-	существующая	Нет
5553	Грязинский муниципальный район	городское поселение город Грязи	Игоря Горькаева	23	-	52.52256	39.992854	ЮЛ	Администрация города Грязи	4802009206	1054800049150	ООО "Чистый город"	4802009478	04-0420	2,00	грунт	Закрытая	зеленые насаждения	1	0,75	пластик	-	-	-	0	-	-	существующая	Нет
5554	Грязинский муниципальный район	городское поселение город Грязи	Кольцевая	19	-	52.514894	39.983285	ЮЛ	Администрация города Грязи	4802009206	1054800049150	ООО "Чистый город"	4802009478	04-0421	2,00	грунт	Закрытая	зеленые насаждения	1	0,75	пластик	-	-	-	0	-	-	существующая	Нет
5555	Грязинский муниципальный район	городское поселение город Грязи	Металлургов	5	-	52.518544	39.986938	ЮЛ	Администрация города Грязи	4802009206	1054800049150	ООО "Чистый город"	4802009478	04-0422	2,00	грунт	Закрытая	зеленые насаждения	1	0,75	пластик	-	-	-	0	-	-	существующая	Нет
5556	Грязинский муниципальный район	городское поселение город Грязи	Металлургов	6	-	52.516994	39.988023	ЮЛ	Администрация города Грязи	4802009206	1054800049150	ООО "Чистый город"	4802009478	04-0423	2,00	грунт	Закрытая	зеленые насаждения	1	0,75	пластик	-	-	-	0	-	-	существующая	Нет
5557	Грязинский муниципальный район	городское поселение город Грязи	Металлургов	36	-	52.520256	39.984884	ЮЛ	Администрация города Грязи	4802009206	1054800049150	ООО "Чистый город"	4802009478	04-0424	2,00	грунт	Закрытая	зеленые насаждения	1	0,75	пластик	-	-	-	0	-	-	существующая	Нет
5558	Грязинский муниципальный район	городское поселение город Грязи	Михаила Путилина	2	-	52.515906	39.990719	ЮЛ	Администрация города Грязи	4802009206	1054800049150	ООО "Чистый город"	4802009478	04-0425	2,00	грунт	Закрытая	зеленые насаждения	1	0,75	пластик	-	-	-	0	-	-	существующая	Нет
5559	Грязинский муниципальный район	городское поселение город Грязи	Михаила Путилина	18	-	52.518079	39.991384	ЮЛ	Администрация города Грязи	4802009206	1054800049150	ООО "Чистый город"	4802009478	04-0426	2,00	грунт	Закрытая	зеленые насаждения	1	0,75	пластик	-	-	-	0	-	-	существующая	Нет
5560	Грязинский муниципальный район	городское поселение город Грязи	Михаила Путилина	33	-	52.519653	39.989313	ЮЛ	Администрация города Грязи	4802009206	1054800049150	ООО "Чистый город"	4802009478	04-0427	2,00	грунт	Закрытая	зеленые насаждения	1	0,75	пластик	-	-	-	0	-	-	существующая	Нет
5561	Грязинский муниципальный район	городское поселение город Грязи	Николая Бирюкова	12	-	52.510964	39.962690	ЮЛ	Администрация города Грязи	4802009206	1054800049150	ООО "Чистый город"	4802009478	04-0428	2,00	грунт	Закрытая	зеленые насаждения	1	0,75	пластик	-	-	-	0	-	-	существующая	Нет
5562	Грязинский муниципальный район	городское поселение город Грязи	Николая Двуреченского	24	-	52.515928	39.996276	ЮЛ	Администрация города Грязи	4802009206	1054800049150	ООО "Чистый город"	4802009478	04-0429	2,00	грунт	Закрытая	зеленые насаждения	1	0,75	пластик	-	-	-	0	-	-	существующая	Нет
5563	Грязинский муниципальный район	городское поселение город Грязи	Николая Двуреченского	33	-	52.517536	39.999242	ЮЛ	Администрация города Грязи	4802009206	1054800049150	ООО "Чистый город"	4802009478	04-0430	2,00	грунт	Закрытая	зеленые насаждения	1	0,75	пластик	-	-	-	0	-	-	существующая	Нет
5564	Грязинский муниципальный район	городское поселение город Грязи	Николая Покачалова	22	-	52.508923	39.969439	ЮЛ	Администрация города Грязи	4802009206	1054800049150	ООО "Чистый город"	4802009478	04-0431	2,00	грунт	Закрытая	зеленые насаждения	1	0,75	пластик	-	-	-	0	-	-	существующая	Нет
5565	Грязинский муниципальный район	городское поселение город Грязи	Новоселов	1	-	52.512079	39.982866	ЮЛ	Администрация города Грязи	4802009206	1054800049150	ООО "Чистый город"	4802009478	04-0432	2,00	грунт	Закрытая	зеленые насаждения	1	0,75	пластик	-	-	-	0	-	-	существующая	Нет
5566	Грязинский муниципальный район	городское поселение город Грязи	Песковатская	32	-	52.509996	39.977213	ЮЛ	ОГБУ "Грязинская станция по борьбе с болезнями животны"	4802003187	1044800010090	ООО "Чистый город"	4802009478	04-0433	2,00	грунт	Закрытая	зеленые насаждения	1	0,75	пластик	-	-	-	0	-	-	существующая	Нет
5567	Грязинский муниципальный район	городское поселение город Грязи	Песковатская	36	-	52.506067	39.967192	ЮЛ	Администрация города Грязи	4802009206	1054800049150	ООО "Чистый город"	4802009478	04-0434	2,00	грунт	Закрытая	зеленые насаждения	1	0,75	пластик	-	-	-	0	-	-	существующая	Нет
5568	Грязинский муниципальный район	городское поселение город Грязи	Радужная	1	-	52.511754	39.986554	ЮЛ	Администрация города Грязи	4802009206	1054800049150	ООО "Чистый город"	4802009478	04-0435	8,00	грунт	Закрытая	зеленые насаждения	-	-	-	-	-	-	1	8,00	металл	существующая	Нет
5569	Грязинский муниципальный район	городское поселение город Грязи	Рассветная	2	-	52.511917	39.980850	ЮЛ	Администрация города Грязи	4802009206	1054800049150	ООО "Чистый город"	4802009478	04-0436	2,00	грунт	Закрытая	зеленые насаждения	1	0,75	пластик	-	-	-	0	-	-	существующая	Нет
5570	Грязинский муниципальный район	городское поселение город Грязи	Рассветная	17	-	52.513364	39.979321	ЮЛ	Администрация города Грязи	4802009206	1054800049150	ООО "Чистый город"	4802009478	04-0437	2,00	грунт	Закрытая	зеленые насаждения	1	0,75	пластик	-	-	-	0	-	-	существующая	Нет
5571	Грязинский муниципальный район	городское поселение город Грязи	Рассветная	22	-	52.513853	39.978653	ЮЛ	Администрация города Грязи	4802009206	1054800049150	ООО "Чистый город"	4802009478	04-0438	2,00	грунт	Закрытая	зеленые насаждения	1	0,75	пластик	-	-	-	0	-	-	существующая	Нет

Приложение 1 к приказу управления экологии и природных ресурсов Липецкой области
«Приложение А6. Реестр контейнерных площадок (по данным ОМС)

№ п/п	Данные о нахождении мест (площадок) накопления твердых коммунальных отходов							Данные о собственниках мест (площадок) накопления твердых коммунальных отходов				Организация (ИП), оказывающая услуги по сбору и транспортированию ТКО		Данные о технических характеристиках мест (площадок) накопления твердых коммунальных отходов					Контейнеры для несортированных отходов			Контейнеры для утилизируемых отходов (раздельный сбор)			Контейнеры для сбора крупногабаритных отходов			Статус (существующая/планируемая)	Совместное использование с другими МКД
	Муниципальное образование	Населенный пункт	Улица	Дом	Корпус/Строение	Широта	Долгота	Организационно-правовая форма балансодержателя (юридическое лицо - ЮЛ; индивидуальный предприниматель - ИП; физическое лицо - ФЛ)	для ЮЛ - Полное наименование организации для ИП - Фамилия, Имя, Отчество для ФЛ - Фамилия, Имя, Отчество	ИНН	ОГРН	Наименование	ИНН	Номер контейнерной площадки	Площадь, кв.м.	Тип подстилающей поверхности	Вид площадки	Материал ограждения	Кол-во	Емкость (отдельного контейнера)	Материал контейнера	Кол-во	Емкость (отдельного контейнера)	Материал контейнера	Кол-во	Емкость (отдельного контейнера) м3	Материал контейнера		
5572	Грязинский муниципальный район	городское поселение город Грязи	Рассветная	42	-	52.515585	39.982357	ЮЛ	Администрация города Грязи	4802009206	1054800049150	ООО "Чистый город"	4802009478	04-0439	2,00	грунт	Закрытая	зеленые насаждения	1	0,75	пластик	-	-	-	0	-	-	существующая	Нет
5573	Грязинский муниципальный район	городское поселение город Грязи	Сергея Арнаутова	2	-	52.516784	39.995234	ЮЛ	Администрация города Грязи	4802009206	1054800049150	ООО "Чистый город"	4802009478	04-0440	2,00	грунт	Закрытая	зеленые насаждения	1	0,75	пластик	-	-	-	0	-	-	существующая	Нет
5574	Грязинский муниципальный район	городское поселение город Грязи	Сергея Арнаутова	13	-	52.518254	39.993331	ЮЛ	Администрация города Грязи	4802009206	1054800049150	ООО "Чистый город"	4802009478	04-0441	2,00	грунт	Закрытая	зеленые насаждения	1	0,75	пластик	-	-	-	0	-	-	существующая	Нет
5575	Грязинский муниципальный район	городское поселение город Грязи	Сергея Арнаутова	36	-	52.520389	39.990526	ЮЛ	Администрация города Грязи	4802009206	1054800049150	ООО "Чистый город"	4802009478	04-0442	2,00	грунт	Закрытая	зеленые насаждения	1	0,75	пластик	-	-	-	0	-	-	существующая	Нет
5576	Грязинский муниципальный район	городское поселение город Грязи	Сергея Емельяненко	7	-	52.519067	39.995230	ЮЛ	Администрация города Грязи	4802009206	1054800049150	ООО "Чистый город"	4802009478	04-0443	2,00	грунт	Закрытая	зеленые насаждения	1	0,75	пластик	-	-	-	0	-	-	существующая	Нет
5577	Грязинский муниципальный район	городское поселение город Грязи	Сергея Емельяненко	21	-	52.52221	39.991106	ЮЛ	Администрация города Грязи	4802009206	1054800049150	ООО "Чистый город"	4802009478	04-0444	2,00	грунт	Закрытая	зеленые насаждения	1	0,75	пластик	-	-	-	0	-	-	существующая	Нет
5578	Грязинский муниципальный район	городское поселение город Грязи	Сергея Емельяненко	35	-	52.524491	39.988004	ЮЛ	Администрация города Грязи	4802009206	1054800049150	ООО "Чистый город"	4802009478	04-0445	2,00	грунт	Закрытая	зеленые насаждения	1	0,75	пластик	-	-	-	0	-	-	существующая	Нет
5579	Грязинский муниципальный район	городское поселение город Грязи	Сергея Литаврина	2	-	52.507773	39.964134	ЮЛ	Администрация города Грязи	4802009206	1054800049150	ООО "Чистый город"	4802009478	04-0446	2,00	грунт	Закрытая	зеленые насаждения	1	0,75	пластик	-	-	-	0	-	-	существующая	Нет
5580	Грязинский муниципальный район	городское поселение город Грязи	Сергея Литаврина	22	-	52.509779	39.961998	ЮЛ	Администрация города Грязи	4802009206	1054800049150	ООО "Чистый город"	4802009478	04-0447	2,00	грунт	Закрытая	зеленые насаждения	1	0,75	пластик	-	-	-	0	-	-	существующая	Нет
5581	Грязинский муниципальный район	городское поселение город Грязи	Степана Бахаева	7	-	52.509478	39.964431	ЮЛ	Администрация города Грязи	4802009206	1054800049150	ООО "Чистый город"	4802009478	04-0448	2,00	грунт	Закрытая	зеленые насаждения	1	0,75	пластик	-	-	-	0	-	-	существующая	Нет
5582	Грязинский муниципальный район	городское поселение город Грязи	Степана Бахаева	22	-	52.510708	39.966915	ЮЛ	Администрация города Грязи	4802009206	1054800049150	ООО "Чистый город"	4802009478	04-0449	4,00	грунт	Закрытая	зеленые насаждения	2	0,75	пластик	-	-	-	0	-	-	существующая	Нет
5583	Грязинский муниципальный район	городское поселение город Грязи	Степана Бахаева	48	-	52.512503	39.970917	ЮЛ	Администрация города Грязи	4802009206	1054800049150	ООО "Чистый город"	4802009478	04-0450	2,00	грунт	Закрытая	зеленые насаждения	1	0,75	пластик	-	-	-	0	-	-	существующая	Нет
5584	Грязинский муниципальный район	городское поселение город Грязи	Тимофея Присекина	5	-	52.511925	39.965249	ЮЛ	Администрация города Грязи	4802009206	1054800049150	ООО "Чистый город"	4802009478	04-0451	4,00	грунт	Закрытая	зеленые насаждения	2	0,75	пластик	-	-	-	0	-	-	существующая	Нет
5585	Грязинский муниципальный район	городское поселение город Грязи	Тимофея Присекина	41	-	52.513802	39.968897	ЮЛ	Администрация города Грязи	4802009206	1054800049150	ООО "Чистый город"	4802009478	04-0452	2,00	грунт	Закрытая	зеленые насаждения	1	0,75	пластик	-	-	-	0	-	-	существующая	Нет
5586	Грязинский муниципальный район	городское поселение город Грязи	Тихая	1	-	52.517509	39.973723	ЮЛ	Администрация города Грязи	4802009206	1054800049150	ООО "Чистый город"	4802009478	04-0453	2,00	грунт	Закрытая	зеленые насаждения	1	0,75	пластик	-	-	-	0	-	-	существующая	Нет
5587	Грязинский муниципальный район	городское поселение город Грязи	Тихая	1	-	52.516652	39.974861	ЮЛ	Администрация города Грязи	4802009206	1054800049150	ООО "Чистый город"	4802009478	04-0454	2,00	грунт	Закрытая	зеленые насаждения	1	0,75	пластик	-	-	-	0	-	-	существующая	Нет
5588	Грязинский муниципальный район	городское поселение город Грязи	Тополиная	4	-	52.518259	39.972686	ЮЛ	Администрация города Грязи	4802009206	1054800049150	ООО "Чистый город"	4802009478	04-0455	2,00	грунт	Закрытая	зеленые насаждения	1	0,75	пластик	-	-	-	0	-	-	существующая	Нет
5589	Грязинский муниципальный район	городское поселение город Грязи	Цветочная	4	-	52.515279	39.976723	ЮЛ	Администрация города Грязи	4802009206	1054800049150	ООО "Чистый город"	4802009478	04-0456	2,00	грунт	Закрытая	зеленые насаждения	1	0,75	пластик	-	-	-	0	-	-	существующая	Нет
5590	Грязинский муниципальный район	городское поселение город Грязи	Янтарная	2	-	52.514258	39.984190	ЮЛ	Администрация города Грязи	4802009206	1054800049150	ООО "Чистый город"	4802009478	04-0457	2,00	грунт	Закрытая	зеленые насаждения	1	0,75	пластик	-	-	-	0	-	-	существующая	Нет
5591	Грязинский муниципальный район	городское поселение город Грязи	Янтарная	11	-	52.515229	39.986295	ЮЛ	Администрация города Грязи	4802009206	1054800049150	ООО "Чистый город"	4802009478	04-0458	3,00	грунт	Закрытая	зеленые насаждения	1	0,75	пластик	-	-	-	0	-	-	существующая	Нет
5592	Грязинский муниципальный район	городское поселение город Грязи	Янтарная	15	-	52.515898	39.987618	ЮЛ	Администрация города Грязи	4802009206	1054800049150	ООО "Чистый город"	4802009478	04-0459	2,00	грунт	Закрытая	зеленые насаждения	1	0,75	пластик	-	-	-	0	-	-	существующая	Нет
5593	Грязинский муниципальный район	городское поселение город Грязи	Привокзальная	9	-	52.491933	39.987618	ЮЛ	Филиал ОАО "РЖД"	7708503727	1037739877295	ООО "Чистый город"	4802009478	04-0460	2,75	железобетон	Открытая	Без ограждения	1	0,75	пластик	-	-	-	0	-	-	существующая	Нет
5594	Данковский муниципальный район	с. Баловиево	Зеленая	1	-	53.218549	39.039355	ЮЛ	Администрация сельского поселения Баловиевский сельсовет	4803008050	1114811000809	ООО "РМК"	4813025295	05-0001-01	2,25	бетон	закрытая	Металл	1	0,75	Металл	-	-	-	0	-	-	существующая	Нет
5595	Данковский муниципальный район	с. Баловиево	Зеленая	4	-	53.216714	39.039375	ЮЛ	Администрация сельского поселения Баловиевский сельсовет	4803008050	1114811000809	ООО "РМК"	4813025295	05-0002-01	2,25	бетон	закрытая	Металл	1	0,75	Металл	-	-	-	0	-	-	существующая	Нет
5596	Данковский муниципальный район	с. Баловиево	Советская	8	-	53.217961	39.037669	ЮЛ	Администрация сельского поселения Баловиевский сельсовет	4803008050	1114811000809	ООО "РМК"	4813025295	05-0003-01	2,25	бетон	закрытая	Металл	1	0,75	Металл	-	-	-	0	-	-	существующая	Нет
5597	Данковский муниципальный район	с. Баловиево	Советская	15	-	53.216671	39.037873	ЮЛ	Администрация сельского поселения Баловиевский сельсовет	4803008050	1114811000809	ООО "РМК"	4813025295	05-0004-01	2,25	бетон	закрытая	Металл	1	0,75	Металл	-	-	-	0	-	-	существующая	Нет
5598	Данковский муниципальный район	с. Баловиево	Новосоветская	7	-	53.217287	39.035928	ЮЛ	Администрация сельского поселения Баловиевский сельсовет	4803008050	1114811000809	ООО "РМК"	4813025295	05-0005-01	2,25	бетон	закрытая	Металл	1	0,75	Металл	-	-	-	0	-	-	существующая	Нет
5599	Данковский муниципальный район	с. Баловиево	Новосоветская	1	-	53.218511	39.035668	ЮЛ	Администрация сельского поселения Баловиевский сельсовет	4803008050	1114811000809	ООО "РМК"	4813025295	05-0006-01	2,25	бетон	закрытая	Металл	1	0,75	Металл	-	-	-	0	-	-	существующая	Нет
5600	Данковский муниципальный район	с. Баловиево	Новосоветская	11	-	53.216838	39.035146	ЮЛ	Администрация сельского поселения Баловиевский сельсовет	4803008050	1114811000809	ООО "РМК"	4813025295	05-0007-01	4,50	бетон	закрытая	Металл	2	0,75	Металл	-	-	-	0	-	-	существующая	Нет
5601	Данковский муниципальный район	с. Баловиево	Молодежная	3	-	53.216708	39.034112	ЮЛ	Администрация сельского поселения Баловиевский сельсовет	4803008050	1114811000809	ООО "РМК"	4813025295	05-0008-01	2,25	бетон	закрытая	Металл	1	0,75	Металл	-	-	-	0	-	-	существующая	Нет
5602	Данковский муниципальный район	с. Баловиево	Молодежная	5	-	53.216734	39.032536	ЮЛ	Администрация сельского поселения Баловиевский сельсовет	4803008050	1114811000809	ООО "РМК"	4813025295	05-0009-01	2,25	бетон	закрытая	Металл	1	0,75	Металл	-	-	-	0	-	-	существующая	Нет

Приложение 1 к приказу управления экологии и природных ресурсов Липецкой области
«Приложение А6. Реестр контейнерных площадок (по данным ОМС)

№ п/п	Данные о нахождении мест (площадок) накопления твердых коммунальных отходов							Данные о собственниках мест (площадок) накопления твердых коммунальных отходов				Организация (ИП), оказывающая услуги по сбору и транспортированию ТКО		Данные о технических характеристиках мест (площадок) накопления твердых коммунальных отходов					Контейнеры для несортированных отходов			Контейнеры для утилизируемых отходов (раздельный сбор)			Контейнеры для сбора крупногабаритных отходов			Статус (существующая/планируемая)	Совместное использование с другими МКД
	Муниципальное образование	Населенный пункт	Улица	Дом	Корпус/Строение	Широта	Долгота	Организационно-правовая форма балансодержателя (юридическое лицо - ЮЛ; индивидуальный предприниматель - ИП; физическое лицо - ФЛ)	для ЮЛ - Полное наименование организации для ИП - Фамилия, Имя, Отчество для ФЛ - Фамилия, Имя, Отчество	ИНН	ОГРН	Наименование	ИНН	Номер контейнерной площадки	Площадь, кв.м.	Тип подстилающей поверхности	Вид площадки	Материал ограждения	Кол-во	Емкость (отдельного контейнера)	Материал контейнера	Кол-во	Емкость (отдельного контейнера)	Материал контейнера	Кол-во	Емкость (отдельного контейнера) м3	Материал контейнера		
5603	Данковский муниципальный район	с. Баловиево	Новая	15	-	53.217612	39.030473	ЮЛ	Администрация сельского поселения Баловиевский сельсовет	4803008050	1114811000809	ООО "РМК"	4813025295	05-0010-01	2,25	бетон	закрытая	Металл	1	0,75	Металл	-	-	-	0	-	-	существующая	Нет
5604	Данковский муниципальный район	с. Баловиево	Новая	7	-	53.217757	39.032904	ЮЛ	Администрация сельского поселения Баловиевский сельсовет	4803008050	1114811000809	ООО "РМК"	4813025295	05-0011-01	2,25	бетон	закрытая	Металл	1	0,75	Металл	-	-	-	0	-	-	существующая	Нет
5605	Данковский муниципальный район	с. Баловиево	Новая	3	1	53.217869	39.034066	ЮЛ	Администрация сельского поселения Баловиевский сельсовет	4803008050	1114811000809	ООО "РМК"	4813025295	05-0012-01	2,25	бетон	закрытая	Металл	1	0,75	Металл	-	-	-	0	-	-	существующая	Нет
5606	Данковский муниципальный район	с. Баловиево	Садовая	25	-	53.21317	39.039402	ЮЛ	Администрация сельского поселения Баловиевский сельсовет	4803008050	1114811000809	ООО "РМК"	4813025295	05-0013-01	4,50	бетон	закрытая	Металл	2	0,75	Металл	-	-	-	0	-	-	существующая	Нет
5607	Данковский муниципальный район	с. Баловиево	Поповка	1	-	53.21024	39.042325	ЮЛ	Администрация сельского поселения Баловиевский сельсовет	4803008050	1114811000809	ООО "РМК"	4813025295	05-0014-01	2,25	бетон	закрытая	Металл	1	0,75	Металл	-	-	-	0	-	-	существующая	Нет
5608	Данковский муниципальный район	с. Баловиево	Поповка	9	-	53.20846	39.043087	ЮЛ	Администрация сельского поселения Баловиевский сельсовет	4803008050	1114811000809	ООО "РМК"	4813025295	05-0015-01	2,25	бетон	закрытая	Металл	1	0,75	Металл	-	-	-	0	-	-	существующая	Нет
5609	Данковский муниципальный район	с. Баловиево	Поповка	14	-	53.207056	39.043402	ЮЛ	Администрация сельского поселения Баловиевский сельсовет	4803008050	1114811000809	ООО "РМК"	4813025295	05-0016-01	2,25	бетон	закрытая	Металл	1	0,75	Металл	-	-	-	0	-	-	существующая	Нет
5610	Данковский муниципальный район	с. Баловиево	Школьная	8	-	53.214549	39.035985	ЮЛ	Администрация сельского поселения Баловиевский сельсовет	4803008050	1114811000809	ООО "РМК"	4813025295	05-0017-01	2,25	бетон	закрытая	Металл	1	0,75	Металл	-	-	-	0	-	-	существующая	Нет
5611	Данковский муниципальный район	с. Баловиево	Школьная	15	-	53.214949	39.033695	ЮЛ	Администрация сельского поселения Баловиевский сельсовет	4803008050	1114811000809	ООО "РМК"	4813025295	05-0018-01	2,25	бетон	закрытая	Металл	1	0,75	Металл	-	-	-	0	-	-	существующая	Нет
5612	Тербунский муниципальный район	с. Тербуны	Дорожная	5	В	52.125701	38.276397	ЮЛ	ООО "Тербунский гончар"	4807006470	1024800717138	ООО "ТЭКО-Сервис"	6829005315	17-0241-12	2,00	бетон	открытая	Без ограждения	2	0,75	Металл	-	-	-	0	-	-	существующая	Нет
5613	Данковский муниципальный район	с. Баловиево	Школьная	-	-	53.214857	39.031731	ЮЛ	Администрация сельского поселения Баловиевский сельсовет	4803008050	1114811000809	ООО "РМК"	4813025295	05-0019-01	2,25	бетон	закрытая	Металл	1	0,75	Металл	-	-	-	0	-	-	существующая	Нет
5614	Данковский муниципальный район	с. Баловиево	Центральная	5	-	53.20944	39.037113	ЮЛ	Администрация сельского поселения Баловиевский сельсовет	4803008050	1114811000809	ООО "РМК"	4813025295	05-0020-01	2,25	бетон	закрытая	Металл	1	0,75	Металл	-	-	-	0	-	-	существующая	Нет
5615	Данковский муниципальный район	с. Баловиево	Центральная	13	-	53.209107	39.035351	ЮЛ	Администрация сельского поселения Баловиевский сельсовет	4803008050	1114811000809	ООО "РМК"	4813025295	05-0021-01	2,25	бетон	закрытая	Металл	1	0,75	Металл	-	-	-	0	-	-	существующая	Нет
5616	Данковский муниципальный район	с. Баловиево	Центральная	20	-	53.208625	39.03317	ЮЛ	Администрация сельского поселения Баловиевский сельсовет	4803008050	1114811000809	ООО "РМК"	4813025295	05-0022-01	2,25	бетон	закрытая	Металл	1	0,75	Металл	-	-	-	0	-	-	существующая	Нет
5617	Данковский муниципальный район	с. Баловиево	Центральная	28	-	53.207718	39.030459	ЮЛ	Администрация сельского поселения Баловиевский сельсовет	4803008050	1114811000809	ООО "РМК"	4813025295	05-0023-01	2,25	бетон	закрытая	Металл	1	0,75	Металл	-	-	-	0	-	-	существующая	Нет
5618	Данковский муниципальный район	с. Баловиево	Центральная	36	-	53.20578	39.02932	ЮЛ	Администрация сельского поселения Баловиевский сельсовет	4803008050	1114811000809	ООО "РМК"	4813025295	05-0024-01	2,25	бетон	закрытая	Металл	1	0,75	Металл	-	-	-	0	-	-	существующая	Нет
5619	Данковский муниципальный район	д. Реневка	Полевая	11	-	53.219601	39.034253	ЮЛ	Администрация сельского поселения Баловиевский сельсовет	4803008050	1114811000809	ООО "РМК"	4813025295	05-0025-01	2,25	бетон	закрытая	Металл	1	0,75	Металл	-	-	-	0	-	-	существующая	Нет
5620	Данковский муниципальный район	д. Реневка	Муромская	65	-	53.222818	39.03342	ЮЛ	Администрация сельского поселения Баловиевский сельсовет	4803008050	1114811000809	ООО "РМК"	4813025295	05-0026-01	2,25	бетон	Открытая	Без ограждения	1	0,75	Металл	-	-	-	0	-	-	существующая	Нет
5621	Данковский муниципальный район	д. Реневка	Муромская	56	-	53.221014	39.033452	ЮЛ	Администрация сельского поселения Баловиевский сельсовет	4803008050	1114811000809	ООО "РМК"	4813025295	05-0027-01	2,25	бетон	закрытая	Металл	1	0,75	Металл	-	-	-	0	-	-	существующая	Нет
5622	Данковский муниципальный район	д. Реневка	Полевая	1	-	53.220813	39.038581	ЮЛ	Администрация сельского поселения Баловиевский сельсовет	4803008050	1114811000809	ООО "РМК"	4813025295	05-0028-01	4,50	бетон	закрытая	Металл	2	0,75	Металл	-	-	-	0	-	-	существующая	Нет
5623	Данковский муниципальный район	с. Хрущево-Подлесное	Центральная	18	-	53.132543	38.997817	ЮЛ	Администрация сельского поселения Баловиевский сельсовет	4803008050	1114811000809	ООО "РМК"	4813025295	05-0029-01	4,50	бетон	закрытая	Металл	2	0,75	Металл	-	-	-	0	-	-	существующая	Нет
5624	Данковский муниципальный район	с. Хрущево-Подлесное	Центральная	24	-	53.133696	39.000448	ЮЛ	Администрация сельского поселения Баловиевский сельсовет	4803008050	1114811000809	ООО "РМК"	4813025295	05-0030-01	2,25	бетон	закрытая	Металл	1	0,75	Металл	-	-	-	0	-	-	существующая	Нет
5625	Данковский муниципальный район	с. Хрущево-Подлесное	Центральная	42	-	53.135289	39.00348	ЮЛ	Администрация сельского поселения Баловиевский сельсовет	4803008050	1114811000809	ООО "РМК"	4813025295	05-0031-01	2,25	бетон	закрытая	Металл	1	0,75	Металл	-	-	-	0	-	-	существующая	Нет
5626	Данковский муниципальный район	с. Хрущево-Подлесное	Центральная	69	-	53.136598	39.005875	ЮЛ	Администрация сельского поселения Баловиевский сельсовет	4803008050	1114811000809	ООО "РМК"	4813025295	05-0032-01	2,25	бетон	закрытая	Металл	1	0,75	Металл	-	-	-	0	-	-	существующая	Нет
5627	Данковский муниципальный район	с. Хрущево-Подлесное	Зеленая	15	-	53.129268	39.003644	ЮЛ	Администрация сельского поселения Баловиевский сельсовет	4803008050	1114811000809	ООО "РМК"	4813025295	05-0033-01	2,25	бетон	закрытая	Металл	1	0,75	Металл	-	-	-	0	-	-	существующая	Нет
5628	Данковский муниципальный район	с. Баловиево	Садовая	19	-	53.213727	39.045012	ЮЛ	Администрация сельского поселения Баловиевский сельсовет	4803008050	1114811000818	ООО "РМК"	4813025295	05-0048-01	2,25	бетон	закрытая	Металл	1	0,75	Металл	-	-	-	0	-	-	существующая	Нет
5629	Данковский муниципальный район	с. Хрущево-Подлесное	Самарская	32	-	53.131441	39.007923	ЮЛ	Администрация сельского поселения Баловиевский сельсовет	4803008050	1114811000809	ООО "РМК"	4813025295	05-0034-01	2,25	бетон	закрытая	Металл	1	0,75	Металл	-	-	-	0	-	-	существующая	Нет
5630	Данковский муниципальный район	с. Хрущево-Подлесное	Деминская	3	-	53.130008	38.995164	ЮЛ	Администрация сельского поселения Баловиевский сельсовет	4803008050	1114811000809	ООО "РМК"	4813025295	05-0035-01	2,25	бетон	закрытая	Металл	1	0,75	Металл	-	-	-	0	-	-	существующая	Нет
5631	Данковский муниципальный район	с. Хрущево-Подлесное	Выселки	17	-	53.130901	38.989314	ЮЛ	Администрация сельского поселения Баловиевский сельсовет	4803008050	1114811000809	ООО "РМК"	4813025295	05-0036-01	4,50	бетон	закрытая	Металл	2	0,75	Металл	-	-	-	0	-	-	существующая	Нет
5632	Данковский муниципальный район	с. Телепнево	Советская	4	-	53.113306	38.895867	ЮЛ	Администрация сельского поселения Баловиевский сельсовет	4803008050	1114811000809	ООО "РМК"	4813025295	05-0037-01	4,50	бетон	закрытая	Металл	2	0,75	Металл	-	-	-	0	-	-	существующая	Нет
5633	Данковский муниципальный район	с. Телепнево	Советская	2	-	53.112468	38.897932	ЮЛ	Администрация сельского поселения Баловиевский сельсовет	4803008050	1114811000809	ООО "РМК"	4813025295	05-0038-01	4,50	бетон	закрытая	Металл	2	0,75	Металл	-	-	-	0	-	-	существующая	Нет

Приложение 1 к приказу управления экологии и природных ресурсов Липецкой области
«Приложение А6. Реестр контейнерных площадок (по данным ОМС)

№ п/п	Данные о нахождении мест (площадок) накопления твердых коммунальных отходов							Данные о собственниках мест (площадок) накопления твердых коммунальных отходов				Организация (ИП), оказывающая услуги по сбору и транспортированию ТКО		Данные о технических характеристиках мест (площадок) накопления твердых коммунальных отходов					Контейнеры для несортированных отходов			Контейнеры для утилизируемых отходов (раздельный сбор)			Контейнеры для сбора крупногабаритных отходов			Статус (существующая/планируемая)	Совместное использование с другими МКД
	Муниципальное образование	Населенный пункт	Улица	Дом	Корпус/Строение	Широта	Долгота	Организационно-правовая форма балансодержателя (юридическое лицо - ЮЛ; индивидуальный предприниматель - ИП; физическое лицо - ФЛ)	для ЮЛ - Полное наименование организации для ИП - Фамилия, Имя, Отчество для ФЛ - Фамилия, Имя, Отчество	ИНН	ОГРН	Наименование	ИНН	Номер контейнерной площадки	Площадь, кв.м.	Тип подстилающей поверхности	Вид площадки	Материал ограждения	Кол-во	Емкость (отдельного контейнера)	Материал контейнера	Кол-во	Емкость (отдельного контейнера)	Материал контейнера	Кол-во	Емкость (отдельного контейнера) м3	Материал контейнера		
5634	Данковский муниципальный район	с. Телепнево	Дружбы	1	-	53.11384	38.894869	ЮЛ	Администрация сельского поселения Баловневский сельсовет	4803008050	1114811000809	ООО "РМК"	4813025295	05-0039-01	9,00	бетон	закрытая	Металл	4	0,75	Металл	-	-	-	0	-	-	существующая	Нет
5635	Данковский муниципальный район	с. Хрущево-Подлесное	Колгановская	2	-	53.132716	38.994535	ЮЛ	Администрация сельского поселения Баловневский сельсовет	4803008050	1114811000810	ООО "РМК"	4813025295	05-0040-01	2,25	бетон	Открытая	Без ограждения	1	0,75	Металл	-	-	-	0	-	-	существующая	Нет
5636	Данковский муниципальный район	с. Хрущево-Подлесное	Колгановская	24	-	53.13489	38.992656	ЮЛ	Администрация сельского поселения Баловневский сельсовет	4803008050	1114811000811	ООО "РМК"	4813025295	05-0041-01	2,25	бетон	закрытая	Металл	1	0,75	Металл	-	-	-	0	-	-	существующая	Нет
5637	Данковский муниципальный район	с. Хрущево-Подлесное	Княжая	38	-	53.127686	38.989973	ЮЛ	Администрация сельского поселения Баловневский сельсовет	4803008050	1114811000812	ООО "РМК"	4813025295	05-0042-01	4,50	бетон	Открытая	Без ограждения	2	0,75	Металл	-	-	-	0	-	-	существующая	Нет
5638	Данковский муниципальный район	с. Хрущево-Подлесное	Лесная	4	-	53.127	39.000191	ЮЛ	Администрация сельского поселения Баловневский сельсовет	4803008050	1114811000813	ООО "РМК"	4813025295	05-0043-01	2,25	бетон	Открытая	Без ограждения	1	0,75	Металл	-	-	-	0	-	-	существующая	Нет
5639	Данковский муниципальный район	с. Хрущево-Подлесное	Зеленая	6	-	53.130054	39.003044	ЮЛ	Администрация сельского поселения Баловневский сельсовет	4803008050	1114811000814	ООО "РМК"	4813025295	05-0044-01	2,25	бетон	Открытая	Без ограждения	1	0,75	Металл	-	-	-	0	-	-	существующая	Нет
5640	Данковский муниципальный район	д. Зашево	Мира	1	-	53.184473	38.976908	ЮЛ	Администрация сельского поселения Баловневский сельсовет	4803008050	1114811000815	ООО "РМК"	4813025295	05-0045-01	2,25	бетон	закрытая	Металл	1	0,75	Металл	-	-	-	0	-	-	существующая	Нет
5641	Данковский муниципальный район	д. Зашево	Мира	59	-	53.184184	38.979638	ЮЛ	Администрация сельского поселения Баловневский сельсовет	4803008050	1114811000816	ООО "РМК"	4813025295	05-0046-01	2,25	бетон	Открытая	Без ограждения	1	0,75	Металл	-	-	-	0	-	-	существующая	Нет
5642	Данковский муниципальный район	д. Секирино	Луговая	2	-	53.179858	38.952639	ЮЛ	Администрация сельского поселения Баловневский сельсовет	4803008050	1114811000817	ООО "РМК"	4813025295	05-0047-01	2,25	бетон	Открытая	Без ограждения	1	0,75	Металл	-	-	-	0	-	-	существующая	Нет
5643	Данковский муниципальный район	с. Хрущево-Подлесное	Самарская	88	-	53.13751	39.009183	ЮЛ	Администрация сельского поселения Баловневский сельсовет	4803008050	1114811000819	ООО "РМК"	4813025295	05-0049-01	2,25	бетон	закрытая	Металл	1	0,75	Металл	-	-	-	0	-	-	существующая	Нет
5644	Данковский муниципальный район	с. Хрущево-Подлесное	Самарская	58	-	53.133985	39.008583	ЮЛ	Администрация сельского поселения Баловневский сельсовет	4803008050	1114811000820	ООО "РМК"	4813025295	05-0050-01	2,25	бетон	закрытая	Металл	1	0,75	Металл	-	-	-	0	-	-	существующая	Нет
5645	Данковский муниципальный район	с. Хрущево-Подлесное	Выселки	26	-	53.131098	38.986831	ЮЛ	Администрация сельского поселения Баловневский сельсовет	4803008050	1114811000821	ООО "РМК"	4813025295	05-0051-01	2,25	бетон	закрытая	Металл	1	0,75	Металл	-	-	-	0	-	-	существующая	Нет
5646	Данковский муниципальный район	д. Реневка	Муромская	1	-	53.222422	39.024722	ЮЛ	Администрация сельского поселения Баловневский сельсовет	4803008050	1114811000822	ООО "РМК"	4813025295	05-0052-01	2,25	бетон	Открытая	Без ограждения	1	0,75	Металл	-	-	-	0	-	-	существующая	Нет
5647	Данковский муниципальный район	д. Реневка	Муромская	8	-	53.222628	39.026674	ЮЛ	Администрация сельского поселения Баловневский сельсовет	4803008050	1114811000823	ООО "РМК"	4813025295	05-0053-01	2,25	бетон	Открытая	Без ограждения	1	0,75	Металл	-	-	-	0	-	-	существующая	Нет
5648	Данковский муниципальный район	с. Березовка	50 лет СССР	2	-	53.436153	38.882772	ЮЛ	Администрация сельского поселения Березовский сельсовет	4803007988	1114811000743	ООО "РМК"	4813025295	05-0001-02	4,50	бетон	закрытая	Металл	2	0,75	Металл	-	-	-	0	-	-	существующая	Нет
5649	Данковский муниципальный район	с. Березовка	50 лет СССР	12	-	53.438253	38.885319	ЮЛ	Администрация сельского поселения Березовский сельсовет	4803007988	1114811000743	ООО "РМК"	4813025295	05-0002-02	4,50	бетон	закрытая	Металл	2	0,75	Металл	-	-	-	0	-	-	существующая	Нет
5650	Данковский муниципальный район	с. Березовка	50 лет СССР	24	-	53.439828	38.887202	ЮЛ	Администрация сельского поселения Березовский сельсовет	4803007988	1114811000743	ООО "РМК"	4813025295	05-0003-02	4,50	бетон	закрытая	Металл	2	0,75	Металл	-	-	-	0	-	-	существующая	Нет
5651	Данковский муниципальный район	с. Березовка	60 лет СССР	19	-	53.439468	38.888237	ЮЛ	Администрация сельского поселения Березовский сельсовет	4803007988	1114811000743	ООО "РМК"	4813025295	05-0004-02	4,50	бетон	закрытая	Металл	2	0,75	Металл	-	-	-	0	-	-	существующая	Нет
5652	Данковский муниципальный район	с. Березовка	60 лет СССР	13	-	53.438029	38.886588	ЮЛ	Администрация сельского поселения Березовский сельсовет	4803007988	1114811000743	ООО "РМК"	4813025295	05-0005-02	4,50	бетон	закрытая	Металл	2	0,75	Металл	-	-	-	0	-	-	существующая	Нет
5653	Данковский муниципальный район	с. Березовка	Советская	5	-	53.433056	38.884577	ЮЛ	Администрация сельского поселения Березовский сельсовет	4803007988	1114811000743	ООО "РМК"	4813025295	05-0007-02	4,50	бетон	закрытая	Металл	2	0,75	Металл	-	-	-	0	-	-	существующая	Нет
5654	Данковский муниципальный район	с. Березовка	Советская	15	-	53.43406	38.886532	ЮЛ	Администрация сельского поселения Березовский сельсовет	4803007988	1114811000743	ООО "РМК"	4813025295	05-0008-02	2,25	бетон	закрытая	Металл	1	0,75	Металл	-	-	-	0	-	-	существующая	Нет
5655	Данковский муниципальный район	с. Березовка	Советская	20	-	53.43499	38.888712	ЮЛ	Администрация сельского поселения Березовский сельсовет	4803007988	1114811000743	ООО "РМК"	4813025295	05-0009-02	2,25	бетон	закрытая	Металл	1	0,75	Металл	-	-	-	0	-	-	существующая	Нет
5656	Данковский муниципальный район	с. Березовка	Ленина	3	-	53.431993	38.884237	ЮЛ	Администрация сельского поселения Березовский сельсовет	4803007988	1114811000743	ООО "РМК"	4813025295	05-0010-02	2,25	бетон	закрытая	Металл	1	0,75	Металл	-	-	-	0	-	-	существующая	Нет
5657	Данковский муниципальный район	с. Березовка	Ленина	10	-	53.433366	38.887481	ЮЛ	Администрация сельского поселения Березовский сельсовет	4803007988	1114811000743	ООО "РМК"	4813025295	05-0011-02	4,50	бетон	закрытая	Металл	2	0,75	Металл	-	-	-	0	-	-	существующая	Нет
5658	Данковский муниципальный район	с. Березовка	Коммунальный	2	-	53.430341	38.885937	ЮЛ	Администрация сельского поселения Березовский сельсовет	4803007988	1114811000743	ООО "РМК"	4813025295	05-0012-02	4,50	бетон	закрытая	Металл	2	0,75	Металл	-	-	-	0	-	-	существующая	Нет
5659	Данковский муниципальный район	с. Березовка	Первомайская	13	-	53.429376	38.88345	ЮЛ	Администрация сельского поселения Березовский сельсовет	4803007988	1114811000743	ООО "РМК"	4813025295	05-0013-02	4,50	бетон	закрытая	Металл	2	0,75	Металл	-	-	-	0	-	-	существующая	Нет
5660	Данковский муниципальный район	с. Березовка	Первомайская	27	-	53.42783	38.88064	ЮЛ	Администрация сельского поселения Березовский сельсовет	4803007988	1114811000743	ООО "РМК"	4813025295	05-0014-02	2,25	бетон	закрытая	Металл	1	0,75	Металл	-	-	-	0	-	-	существующая	Нет
5661	Данковский муниципальный район	с. Березовка	Первомайская	49	-	53.426144	38.875494	ЮЛ	Администрация сельского поселения Березовский сельсовет	4803007988	1114811000743	ООО "РМК"	4813025295	05-0015-02	2,25	бетон	закрытая	Металл	1	0,75	Металл	-	-	-	0	-	-	существующая	Нет
5662	Данковский муниципальный район	с. Березовка	Набережная	1	-	53.431424	38.883246	ЮЛ	Администрация сельского поселения Березовский сельсовет	4803007988	1114811000743	ООО "РМК"	4813025295	05-0016-02	2,25	бетон	закрытая	Металл	1	0,75	Металл	-	-	-	0	-	-	существующая	Нет
5663	Данковский муниципальный район	с. Березовка	Сельпо	1	-	53.429328	38.888453	ЮЛ	Администрация сельского поселения Березовский сельсовет	4803007988	1114811000743	ООО "РМК"	4813025295	05-0017-02	2,25	бетон	закрытая	Металл	1	0,75	Металл	-	-	-	0	-	-	существующая	Нет
5664	Данковский муниципальный район	с. Березовка	Парковая	1	-	53.435514	38.884269	ЮЛ	Администрация сельского поселения Березовский сельсовет	4803007988	1114811000743	ООО "РМК"	4813025295	05-0018-02	2,25	бетон	закрытая	Металл	1	0,75	Металл	-	-	-	0	-	-	существующая	Нет

Приложение 1 к приказу управления экологии и природных ресурсов Липецкой области
«Приложение А6. Реестр контейнерных площадок (по данным ОМС)

№ п/п	Данные о нахождении мест (площадок) накопления твердых коммунальных отходов							Данные о собственниках мест (площадок) накопления твердых коммунальных отходов				Организация (ИП), оказывающая услуги по сбору и транспортированию ТКО		Данные о технических характеристиках мест (площадок) накопления твердых коммунальных отходов					Контейнеры для несортированных отходов			Контейнеры для утилизируемых отходов (раздельный сбор)			Контейнеры для сбора крупногабаритных отходов			Статус (существующая/планируемая)	Совместное использование с другими МКД
	Муниципальное образование	Населенный пункт	Улица	Дом	Корпус/Строение	Широта	Долгота	Организационно-правовая форма балансодержателя (юридическое лицо - ЮЛ; индивидуальный предприниматель - ИП; физическое лицо - ФЛ)	для ЮЛ - Полное наименование организации для ИП - Фамилия, Имя, Отчество для ФЛ - Фамилия, Имя, Отчество	ИНН	ОГРН	Наименование	ИНН	Номер контейнерной площадки	Площадь, кв.м.	Тип подстилающей поверхности	Вид площадки	Материал ограждения	Кол-во	Емкость (отдельного контейнера)	Материал контейнера	Кол-во	Емкость (отдельного контейнера)	Материал контейнера	Кол-во	Емкость (отдельного контейнера) м3	Материал контейнера		
5665	Тербунский муниципальный район	с. Тербуны	Дорожная	8	-	52.130821	38.280637	ЮЛ	ООО "Тербуны-Агро"	4815003040	1024800717138	ООО "ТЭКО-Сервис"	6829005315	17-0242-12	2,00	бетон	открытая	Без ограждения	2	0,75	Металл	-	-	-	0	-	-	существующая	Нет
5666	Данковский муниципальный район	с. Березовка	Парковая	3	1	53.436263	38.886017	ЮЛ	Администрация сельского поселения Березовский сельсовет	4803007988	1114811000743	ООО "РМК"	4813025295	05-0020-02	6,75	асфальт	закрытая	Металл	3	0,75	Металл	-	-	-	0	-	-	существующая	Нет
5667	Данковский муниципальный район	с. Березовка	Молодежная	2	-	53.431653	38.896498	ЮЛ	Администрация сельского поселения Березовский сельсовет	4803007988	1114811000743	ООО "РМК"	4813025295	05-0021-02	2,25	бетон	закрытая	Металл	1	0,75	Металл	-	-	-	0	-	-	существующая	Нет
5668	Данковский муниципальный район	с. Ивановка	Фролова	1	-	53.469431	38.794211	ЮЛ	Администрация сельского поселения Березовский сельсовет	4803007988	1114811000743	ООО "РМК"	4813025295	05-0022-02	4,50	бетон	закрытая	Металл	2	0,75	Металл	-	-	-	0	-	-	существующая	Нет
5669	Данковский муниципальный район	с. Ивановка	Центральная	5	-	53.466515	38.794749	ЮЛ	Администрация сельского поселения Березовский сельсовет	4803007988	1114811000743	ООО "РМК"	4813025295	05-0023-02	4,50	бетон	закрытая	Металл	2	0,75	Металл	-	-	-	0	-	-	существующая	Нет
5670	Данковский муниципальный район	с. Колодези	Молодежная	3	-	53.471512	38.79246	ЮЛ	Администрация сельского поселения Березовский сельсовет	4803007988	1114811000743	ООО "РМК"	4813025295	05-0024-02	2,25	бетон	закрытая	Металл	1	0,75	Металл	-	-	-	0	-	-	существующая	Нет
5671	Данковский муниципальный район	с. Колодези	Молодежная	11	-	53.472705	38.791091	ЮЛ	Администрация сельского поселения Березовский сельсовет	4803007988	1114811000743	ООО "РМК"	4813025295	05-0025-02	2,25	бетон	закрытая	Металл	1	0,75	Металл	-	-	-	0	-	-	существующая	Нет
5672	Данковский муниципальный район	с. Колодези	Молодежная	17	-	53.470742	38.794397	ЮЛ	Администрация сельского поселения Березовский сельсовет	4803007988	1114811000743	ООО "РМК"	4813025295	05-0026-02	2,25	бетон	закрытая	Металл	1	0,75	Металл	-	-	-	0	-	-	существующая	Нет
5673	Данковский муниципальный район	с. Колодези	Мира	9	-	53.474069	38.79521	ЮЛ	Администрация сельского поселения Березовский сельсовет	4803007988	1114811000743	ООО "РМК"	4813025295	05-0027-02	2,25	бетон	закрытая	Металл	1	0,75	Металл	-	-	-	0	-	-	существующая	Нет
5674	Данковский муниципальный район	с. Колодези	Мира	18	-	53.475836	38.7927	ЮЛ	Администрация сельского поселения Березовский сельсовет	4803007988	1114811000743	ООО "РМК"	4813025295	05-0028-02	2,25	бетон	закрытая	Металл	1	0,75	Металл	-	-	-	0	-	-	существующая	Нет
5675	Данковский муниципальный район	с. Колодези	Советская	6	-	53.471163	38.795269	ЮЛ	Администрация сельского поселения Березовский сельсовет	4803007988	1114811000743	ООО "РМК"	4813025295	05-0029-02	4,50	бетон	закрытая	Металл	2	0,75	Металл	-	-	-	0	-	-	существующая	Нет
5676	Данковский муниципальный район	с. Колодези	Майская	1	-	53.47869	38.788976	ЮЛ	Администрация сельского поселения Березовский сельсовет	4803007988	1114811000743	ООО "РМК"	4813025295	05-0030-02	2,25	бетон	закрытая	Металл	1	0,75	Металл	-	-	-	0	-	-	существующая	Нет
5677	Данковский муниципальный район	с. Колодези	Восточная	14	-	53.476164	38.7905	ЮЛ	Администрация сельского поселения Березовский сельсовет	4803007988	1114811000743	ООО "РМК"	4813025295	05-0031-02	2,25	бетон	закрытая	Металл	1	0,75	Металл	-	-	-	0	-	-	существующая	Нет
5678	Данковский муниципальный район	с. Колодези	Восточная	17	-	53.475673	38.789662	ЮЛ	Администрация сельского поселения Березовский сельсовет	4803007988	1114811000743	ООО "РМК"	4813025295	05-0032-02	4,50	бетон	закрытая	Металл	2	0,75	Металл	-	-	-	0	-	-	существующая	Нет
5679	Данковский муниципальный район	д. Осиновые Прудки	(остановка)	-	-	53.45324	38.928258	ЮЛ	Администрация сельского поселения Березовский сельсовет	4803007988	1114811000743	ООО "РМК"	4813025295	05-0033-02	4,50	бетон	закрытая	Металл	2	0,75	Металл	-	-	-	0	-	-	существующая	Нет
5680	Данковский муниципальный район	д. Александровка	(остановка)	-	-	53.483378	38.923812	ЮЛ	Администрация сельского поселения Березовский сельсовет	4803007988	1114811000743	ООО "РМК"	4813025295	05-0037-02	2,25	бетон	закрытая	Металл	1	0,75	Металл	-	-	-	0	-	-	существующая	Нет
5681	Данковский муниципальный район	с. Ивановка	Фролова	3	-	53.469344	38.792668	ЮЛ	Администрация сельского поселения Березовский сельсовет	4803007988	1114811000743	ООО "РМК"	4813025295	05-0038-02	2,25	бетон	закрытая	Металл	1	0,75	Металл	-	-	-	0	-	-	существующая	Нет
5682	Данковский муниципальный район	с. Ивановка	Центральная	20	-	53.462528	38.794307	ЮЛ	Администрация сельского поселения Березовский сельсовет	4803007988	1114811000743	ООО "РМК"	4813025295	05-0039-02	4,50	бетон	закрытая	Металл	2	0,75	Металл	-	-	-	0	-	-	существующая	Нет
5683	Данковский муниципальный район	с. Ивановка	Центральная	35	-	53.458965	38.791043	ЮЛ	Администрация сельского поселения Березовский сельсовет	4803007988	1114811000743	ООО "РМК"	4813025295	05-0040-02	4,50	бетон	закрытая	Металл	2	0,75	Металл	-	-	-	0	-	-	существующая	Нет
5684	Данковский муниципальный район	с. Колодези	Садовая	10	-	53.475165	38.797769	ЮЛ	Администрация сельского поселения Березовский сельсовет	4803007988	1114811000743	ООО "РМК"	4813025295	05-0041-02	4,50	бетон	закрытая	Металл	2	0,75	Металл	-	-	-	0	-	-	существующая	Нет
5685	Данковский муниципальный район	с. Березовка	50 лет СССР	9	-	53.436167	38.879873	ЮЛ	Администрация сельского поселения Березовский сельсовет	4803007988	1114811000743	ООО "РМК"	4813025295	05-0042-02	2,25	бетон	закрытая	Металл	1	0,75	Металл	-	-	-	0	-	-	существующая	Нет
5686	Данковский муниципальный район	с. Березовка	8 Марта	3	-	53.434373	38.892663	ЮЛ	Администрация сельского поселения Березовский сельсовет	4803007988	1114811000743	ООО "РМК"	4813025295	05-0043-02	2,25	бетон	закрытая	Металл	1	0,75	Металл	-	-	-	0	-	-	существующая	Нет
5687	Данковский муниципальный район	с. Березовка	8 Марта	6	-	53.435503	38.893352	ЮЛ	Администрация сельского поселения Березовский сельсовет	4803007988	1114811000743	ООО "РМК"	4813025295	05-0044-02	2,25	бетон	закрытая	Металл	1	0,75	Металл	-	-	-	0	-	-	существующая	Нет
5688	Данковский муниципальный район	с. Березовка	Набережная	21	-	53.428043	38.874433	ЮЛ	Администрация сельского поселения Березовский сельсовет	4803007988	1114811000743	ООО "РМК"	4813025295	05-0045-02	2,25	бетон	закрытая	Металл	1	0,75	Металл	-	-	-	0	-	-	существующая	Нет
5689	Данковский муниципальный район	с. Березовка	Набережная	27	-	53.425558	38.871898	ЮЛ	Администрация сельского поселения Березовский сельсовет	4803007988	1114811000743	ООО "РМК"	4813025295	05-0046-02	2,25	бетон	закрытая	Металл	1	0,75	Металл	-	-	-	0	-	-	существующая	Нет
5690	Данковский муниципальный район	с. Березовка	Пролетарская	3	-	53.431649	38.889243	ЮЛ	Администрация сельского поселения Березовский сельсовет	4803007988	1114811000743	ООО "РМК"	4813025295	05-0047-02	2,25	бетон	закрытая	Металл	1	0,75	Металл	-	-	-	0	-	-	существующая	Нет
5691	Данковский муниципальный район	с. Березовка	Пролетарская	11	-	53.430638	38.89156	ЮЛ	Администрация сельского поселения Березовский сельсовет	4803007988	1114811000743	ООО "РМК"	4813025295	05-0048-02	2,25	бетон	закрытая	Металл	1	0,75	Металл	-	-	-	0	-	-	существующая	Нет
5692	Данковский муниципальный район	с. Березовка	Пролетарская	16	-	53.43001	38.892836	ЮЛ	Администрация сельского поселения Березовский сельсовет	4803007988	1114811000743	ООО "РМК"	4813025295	05-0049-02	2,25	бетон	закрытая	Металл	1	0,75	Металл	-	-	-	0	-	-	существующая	Нет
5693	Тербунский муниципальный район	с. Тербуны	Советская	2	-	52.130821	38.280637	ЮЛ	ООО "Тербуны-Агро"	4815003040	1134828000856	ООО "ТЭКО-Сервис"	6829005315	17-0243-12	1,00	бетон	открытая	Без ограждения	1	0,75	Металл	-	-	-	0	-	-	существующая	Нет
5694	Данковский муниципальный район	с. Колодези	Майская	19	-	53.477023	38.782864	ЮЛ	Администрация сельского поселения Березовский сельсовет	4803007988	1114811000743	ООО "РМК"	4813025295	05-0052-02	2,25	бетон	закрытая	Металл	1	0,75	Металл	-	-	-	0	-	-	существующая	Нет
5695	Данковский муниципальный район	с. Березовка	Советская	26	-	53.435912	38.889578	ЮЛ	Администрация сельского поселения Березовский сельсовет	4803007988	1114811000743	ООО "РМК"	4813025295	05-0053-02	2,25	бетон	закрытая	Металл	1	0,75	Металл	-	-	-	0	-	-	существующая	Нет

Приложение 1 к приказу управления экологии и природных ресурсов Липецкой области
«Приложение А6. Реестр контейнерных площадок (по данным ОМС)

№ п/п	Данные о нахождении мест (площадок) накопления твердых коммунальных отходов							Данные о собственниках мест (площадок) накопления твердых коммунальных отходов				Организация (ИП), оказывающая услуги по сбору и транспортированию ТКО		Данные о технических характеристиках мест (площадок) накопления твердых коммунальных отходов					Контейнеры для несортированных отходов			Контейнеры для утилизируемых отходов (раздельный сбор)			Контейнеры для сбора крупногабаритных отходов			Статус (существующая/планируемая)	Совместное использование с другими МКД
	Муниципальное образование	Населенный пункт	Улица	Дом	Корпус/Строение	Широта	Долгота	Организационно-правовая форма балансодержателя (юридическое лицо - ЮЛ; индивидуальный предприниматель - ИП; физическое лицо - ФЛ)	для ЮЛ - Полное наименование организации для ИП - Фамилия, Имя, Отчество для ФЛ - Фамилия, Имя, Отчество	ИНН	ОГРН	Наименование	ИНН	Номер контейнерной площадки	Площадь, кв.м.	Тип подстилающей поверхности	Вид площадки	Материал ограждения	Кол-во	Емкость (отдельного контейнера)	Материал контейнера	Кол-во	Емкость (отдельного контейнера)	Материал контейнера	Кол-во	Емкость (отдельного контейнера) м3	Материал контейнера		
5696	Данковский муниципальный район	д. Осиновые Прудки	нет названия ицы	32	-	53.453413	38.924986	ЮЛ	Администрация сельского поселения Березовский сельсовет	4803007988	1114811000743	ООО "РМК"	4813025295	05-0054-02	4,50	грунт	открытая	Без ограждения	2	0,75	Металл	-	-	-	0	-	-	существующая	Нет
5697	Данковский муниципальный район	с. Колодези	Майская	11	-	53.479436	38.784385	ЮЛ	Администрация сельского поселения Березовский сельсовет	4803007988	1114811000743	ООО "РМК"	4813025295	05-0055-02	2,25	грунт	открытая	Без ограждения	1	0,75	Металл	-	-	-	0	-	-	существующая	Нет
5698	Данковский муниципальный район	с. Бигильдино	Аверьяновка	4	-	53.361411	39.145075	ЮЛ	Администрация сельского поселения Бигильдинский сельсовет	4803007970	1114811000754	ООО "РМК"	4813025295	05-0001-03	2,25	бетон	закрытая	Металл	1	0,75	Металл	-	-	-	0	-	-	существующая	Нет
5699	Данковский муниципальный район	с. Бигильдино	Аверьяновка	13	-	53.361458	39.149821	ЮЛ	Администрация сельского поселения Бигильдинский сельсовет	4803007970	1114811000754	ООО "РМК"	4813025295	05-0002-03	2,25	бетон	закрытая	Металл	1	0,75	Металл	-	-	-	0	-	-	существующая	Нет
5700	Данковский муниципальный район	с. Бигильдино	Аверьяновка	23	-	53.361481	39.15374	ЮЛ	Администрация сельского поселения Бигильдинский сельсовет	4803007970	1114811000754	ООО "РМК"	4813025295	05-0003-03	2,25	бетон	закрытая	Металл	1	0,75	Металл	-	-	-	0	-	-	существующая	Нет
5701	Данковский муниципальный район	с. Бигильдино	Аверьяновка	30	-	53.361006	39.156237	ЮЛ	Администрация сельского поселения Бигильдинский сельсовет	4803007970	1114811000754	ООО "РМК"	4813025295	05-0004-03	2,25	бетон	закрытая	Металл	1	0,75	Металл	-	-	-	0	-	-	существующая	Нет
5702	Данковский муниципальный район	с. Бигильдино	Аверьяновка	36	-	53.360236	39.158291	ЮЛ	Администрация сельского поселения Бигильдинский сельсовет	4803007970	1114811000754	ООО "РМК"	4813025295	05-0005-03	2,25	бетон	закрытая	Металл	1	0,75	Металл	-	-	-	0	-	-	существующая	Нет
5703	Данковский муниципальный район	с. Бигильдино	Донская	6	-	53.333607	39.142915	ЮЛ	Администрация сельского поселения Бигильдинский сельсовет	4803007970	1114811000754	ООО "РМК"	4813025295	05-0006-03	4,50	бетон	закрытая	Металл	2	0,75	Металл	-	-	-	0	-	-	существующая	Нет
5704	Данковский муниципальный район	с. Бигильдино	Донская	17	-	53.333828	39.146595	ЮЛ	Администрация сельского поселения Бигильдинский сельсовет	4803007970	1114811000754	ООО "РМК"	4813025295	05-0007-03	4,50	бетон	закрытая	Металл	2	0,75	Металл	-	-	-	0	-	-	существующая	Нет
5705	Данковский муниципальный район	с. Бигильдино	Донская	29	-	53.333675	39.151576	ЮЛ	Администрация сельского поселения Бигильдинский сельсовет	4803007970	1114811000754	ООО "РМК"	4813025295	05-0008-03	2,25	бетон	закрытая	Металл	1	0,75	Металл	-	-	-	0	-	-	существующая	Нет
5706	Данковский муниципальный район	с. Бигильдино	Интернациональная	6	Б	53.32836	39.140244	ЮЛ	Администрация сельского поселения Бигильдинский сельсовет	4803007970	1114811000754	ООО "РМК"	4813025295	05-0009-03	4,50	бетон	закрытая	Металл	2	0,75	Металл	-	-	-	0	-	-	существующая	Нет
5707	Данковский муниципальный район	с. Бигильдино	Интернациональная	24	-	53.328337	39.142698	ЮЛ	Администрация сельского поселения Бигильдинский сельсовет	4803007970	1114811000754	ООО "РМК"	4813025295	05-0010-03	4,50	бетон	закрытая	Металл	2	0,75	Металл	-	-	-	0	-	-	существующая	Нет
5708	Данковский муниципальный район	с. Бигильдино	Интернациональная	36	-	53.328323	39.144281	ЮЛ	Администрация сельского поселения Бигильдинский сельсовет	4803007970	1114811000754	ООО "РМК"	4813025295	05-0011-03	4,50	бетон	закрытая	Металл	2	0,75	Металл	-	-	-	0	-	-	существующая	Нет
5709	Данковский муниципальный район	с. Бигильдино	Интернациональная	52	-	53.328402	39.147534	ЮЛ	Администрация сельского поселения Бигильдинский сельсовет	4803007970	1114811000754	ООО "РМК"	4813025295	05-0012-03	2,25	бетон	закрытая	Металл	1	0,75	Металл	-	-	-	0	-	-	существующая	Нет
5710	Данковский муниципальный район	с. Бигильдино	Интернациональная	55	-	53.329814	39.147453	ЮЛ	Администрация сельского поселения Бигильдинский сельсовет	4803007970	1114811000754	ООО "РМК"	4813025295	05-0013-03	2,25	бетон	закрытая	Металл	1	0,75	Металл	-	-	-	0	-	-	существующая	Нет
5711	Данковский муниципальный район	с. Бигильдино	Интернациональная	13	-	53.330903	39.142544	ЮЛ	Администрация сельского поселения Бигильдинский сельсовет	4803007970	1114811000754	ООО "РМК"	4813025295	05-0014-03	4,50	бетон	закрытая	Металл	2	0,75	Металл	-	-	-	0	-	-	существующая	Нет
5712	Данковский муниципальный район	с. Бигильдино	Интернациональная	1	-	53.330844	39.140189	ЮЛ	Администрация сельского поселения Бигильдинский сельсовет	4803007970	1114811000754	ООО "РМК"	4813025295	05-0015-03	6,75	бетон	закрытая	Металл	3	0,75	Металл	-	-	-	0	-	-	существующая	Нет
5713	Данковский муниципальный район	с. Бигильдино	Старосельская	13	-	53.336022	39.146645	ЮЛ	Администрация сельского поселения Бигильдинский сельсовет	4803007970	1114811000754	ООО "РМК"	4813025295	05-0016-03	4,50	бетон	закрытая	Металл	2	0,75	Металл	-	-	-	0	-	-	существующая	Нет
5714	Данковский муниципальный район	с. Бигильдино	Старосельская	27	-	53.33732	39.146411	ЮЛ	Администрация сельского поселения Бигильдинский сельсовет	4803007970	1114811000754	ООО "РМК"	4813025295	05-0017-03	2,50	бетон	закрытая	Металл	1	0,75	Металл	-	-	-	0	-	-	существующая	Нет
5715	Данковский муниципальный район	с. Бигильдино	Старосельская	37	-	53.338601	39.14588	ЮЛ	Администрация сельского поселения Бигильдинский сельсовет	4803007970	1114811000754	ООО "РМК"	4813025295	05-0018-03	2,25	бетон	закрытая	Металл	1	0,75	Металл	-	-	-	0	-	-	существующая	Нет
5716	Данковский муниципальный район	с. Бигильдино	Старосельская	71	-	53.342293	39.143298	ЮЛ	Администрация сельского поселения Бигильдинский сельсовет	4803007970	1114811000754	ООО "РМК"	4813025295	05-0019-03	4,50	бетон	закрытая	Металл	2	0,75	Металл	-	-	-	0	-	-	существующая	Нет
5717	Данковский муниципальный район	с. Бигильдино	Старосельская	88	-	53.345437	39.141267	ЮЛ	Администрация сельского поселения Бигильдинский сельсовет	4803007970	1114811000754	ООО "РМК"	4813025295	05-0020-03	4,50	бетон	закрытая	Металл	2	0,75	Металл	-	-	-	0	-	-	существующая	Нет
5718	Данковский муниципальный район	с. Бигильдино	Старосельская	107	-	53.347524	39.142098	ЮЛ	Администрация сельского поселения Бигильдинский сельсовет	4803007970	1114811000754	ООО "РМК"	4813025295	05-0021-03	2,25	бетон	закрытая	Металл	1	0,75	Металл	-	-	-	0	-	-	существующая	Нет
5719	Данковский муниципальный район	с. Бигильдино	Старосельская	129	-	53.349642	39.141621	ЮЛ	Администрация сельского поселения Бигильдинский сельсовет	4803007970	1114811000754	ООО "РМК"	4813025295	05-0022-03	2,25	бетон	закрытая	Металл	1	0,75	Металл	-	-	-	0	-	-	существующая	Нет
5720	Данковский муниципальный район	с. Бигильдино	Старосельская	143	-	53.35135	39.141612	ЮЛ	Администрация сельского поселения Бигильдинский сельсовет	4803007970	1114811000754	ООО "РМК"	4813025295	05-0023-03	2,25	бетон	закрытая	Металл	1	0,75	Металл	-	-	-	0	-	-	существующая	Нет
5721	Данковский муниципальный район	с. Бигильдино	Старосельская	155	-	53.352655	39.141902	ЮЛ	Администрация сельского поселения Бигильдинский сельсовет	4803007970	1114811000754	ООО "РМК"	4813025295	05-0024-03	2,25	бетон	закрытая	Металл	1	0,75	Металл	-	-	-	0	-	-	существующая	Нет
5722	Данковский муниципальный район	с. Бигильдино	Старосельская	175	-	53.355101	39.143933	ЮЛ	Администрация сельского поселения Бигильдинский сельсовет	4803007970	1114811000754	ООО "РМК"	4813025295	05-0025-03	2,25	бетон	закрытая	Металл	1	0,75	Металл	-	-	-	0	-	-	существующая	Нет
5723	Данковский муниципальный район	с. Бигильдино	Старосельская	181	-	53.355986	39.145675	ЮЛ	Администрация сельского поселения Бигильдинский сельсовет	4803007970	1114811000754	ООО "РМК"	4813025295	05-0026-03	2,25	бетон	закрытая	Металл	1	0,75	Металл	-	-	-	0	-	-	существующая	Нет
5724	Данковский муниципальный район	с. Бигильдино	Центральная	13	-	53.333938	39.139589	ЮЛ	Администрация сельского поселения Бигильдинский сельсовет	4803007970	1114811000754	ООО "РМК"	4813025295	05-0027-03	4,50	бетон	закрытая	Металл	2	0,75	Металл	-	-	-	0	-	-	существующая	Нет
5725	Данковский муниципальный район	с. Бигильдино	Центральная	25	-	53.335986	39.139811	ЮЛ	Администрация сельского поселения Бигильдинский сельсовет	4803007970	1114811000754	ООО "РМК"	4813025295	05-0028-03	4,50	бетон	закрытая	Металл	2	0,75	Металл	-	-	-	0	-	-	существующая	Нет
5726	Данковский муниципальный район	с. Бигильдино	Центральная	28	-	53.340735	39.139132	ЮЛ	Администрация сельского поселения Бигильдинский сельсовет	4803007970	1114811000754	ООО "РМК"	4813025295	05-0029-03	4,50	бетон	закрытая	Металл	2	0,75	Металл	-	-	-	0	-	-	существующая	Нет
5727	Данковский муниципальный район	с. Бигильдино	Центральная	35	-	53.337715	39.139878	ЮЛ	Администрация сельского поселения Бигильдинский сельсовет	4803007970	1114811000754	ООО "РМК"	4813025295	05-0030-03	4,50	бетон	закрытая	Металл	2	0,75	Металл	-	-	-	0	-	-	существующая	Нет

Приложение 1 к приказу управления экологии и природных ресурсов Липецкой области
«Приложение А6. Реестр контейнерных площадок (по данным ОМС)

№ п/п	Данные о нахождении мест (площадок) накопления твердых коммунальных отходов							Данные о собственниках мест (площадок) накопления твердых коммунальных отходов				Организация (ИП), оказывающая услуги по сбору и транспортированию ТКО		Данные о технических характеристиках мест (площадок) накопления твердых коммунальных отходов					Контейнеры для несортированных отходов			Контейнеры для утилизируемых отходов (раздельный сбор)			Контейнеры для сбора крупногабаритных отходов			Статус (существующая/планируемая)	Совместное использование с другими МКД
	Муниципальное образование	Населенный пункт	Улица	Дом	Корпус/Строение	Широта	Долгота	Организационно-правовая форма балансодержателя (юридическое лицо - ЮЛ; индивидуальный предприниматель - ИП; физическое лицо - ФЛ)	для ЮЛ - Полное наименование организации для ИП - Фамилия, Имя, Отчество для ФЛ - Фамилия, Имя, Отчество	ИНН	ОГРН	Наименование	ИНН	Номер контейнерной площадки	Площадь, кв.м.	Тип подстилающей поверхности	Вид площадки	Материал ограждения	Кол-во	Емкость (отдельного контейнера)	Материал контейнера	Кол-во	Емкость (отдельного контейнера)	Материал контейнера	Кол-во	Емкость (отдельного контейнера) м3	Материал контейнера		
5728	Данковский муниципальный район	с. Бигильдино	Центральная	40	-	53.342265	39.138479	ЮЛ	Администрация сельского поселения Бигильдинский сельсовет	4803007970	1114811000754	ООО "РМК"	4813025295	05-0031-03	4,50	бетон	закрытая	Металл	2	0,75	Металл	-	-	-	0	-	-	существующая	Нет
5729	Краснинский муниципальный район	с. Красное	Октябрьская	31	-	52.865028	38.790682	ЮЛ	АО "ТАНДЕР"	2310031475	1022301598549	ООО "РМК"	4813025295	12-0194-7	2,00	Бетонная плита	Открытая	данные отсутствуют	1	0,75	Металл	-	-	-	0	-	-	существующая	Нет
5730	Данковский муниципальный район	с. Бигильдино	Центральная	52	-	53.344504	39.137694	ЮЛ	Администрация сельского поселения Бигильдинский сельсовет	4803007970	1114811000754	ООО "РМК"	4813025295	05-0032-03	4,50	бетон	закрытая	Металл	2	0,75	Металл	-	-	-	0	-	-	существующая	Нет
5731	Данковский муниципальный район	с. Бигильдино	Центральная	70	-	53.348126	39.137449	ЮЛ	Администрация сельского поселения Бигильдинский сельсовет	4803007970	1114811000754	ООО "РМК"	4813025295	05-0033-03	4,50	бетон	закрытая	Металл	2	0,75	Металл	-	-	-	0	-	-	существующая	Нет
5732	Данковский муниципальный район	с. Бигильдино	Центральная	78	-	53.349778	39.137306	ЮЛ	Администрация сельского поселения Бигильдинский сельсовет	4803007970	1114811000754	ООО "РМК"	4813025295	05-0034-03	4,50	бетон	закрытая	Металл	2	0,75	Металл	-	-	-	0	-	-	существующая	Нет
5733	Данковский муниципальный район	с. Никольское	Дорожная	6	-	53.411549	39.128895	ЮЛ	Администрация сельского поселения Бигильдинский сельсовет	4803007970	1114811000754	ООО "РМК"	4813025295	05-0035-03	2,25	бетон	закрытая	Металл	1	0,75	Металл	-	-	-	0	-	-	существующая	Нет
5734	Данковский муниципальный район	д. Масловка	нет названия ицы	3	-	53.383824	39.140669	ЮЛ	Администрация сельского поселения Бигильдинский сельсовет	4803007970	1114811000754	ООО "РМК"	4813025295	05-0036-03	2,25	бетон	закрытая	Металл	1	0,75	Металл	-	-	-	0	-	-	существующая	Нет
5735	Данковский муниципальный район	д. Масловка	нет названия ицы	5	-	53.384505	39.139913	ЮЛ	Администрация сельского поселения Бигильдинский сельсовет	4803007970	1114811000754	ООО "РМК"	4813025295	05-0037-03	2,25	бетон	закрытая	Металл	1	0,75	Металл	-	-	-	0	-	-	существующая	Нет
5736	Данковский муниципальный район	с. Долгое	Советская	9	-	53.45427	39.101418	ЮЛ	Администрация сельского поселения Бигильдинский сельсовет	4803007970	1114811000754	ООО "РМК"	4813025295	05-0038-03	4,50	бетон	закрытая	Металл	2	0,75	Металл	-	-	-	0	-	-	существующая	Нет
5737	Данковский муниципальный район	с. Долгое	Советская	14	-	53.453446	39.101632	ЮЛ	Администрация сельского поселения Бигильдинский сельсовет	4803007970	1114811000754	ООО "РМК"	4813025295	05-0039-03	4,50	бетон	закрытая	Металл	2	0,75	Металл	-	-	-	0	-	-	существующая	Нет
5738	Данковский муниципальный район	с. Долгое	Советская	38	-	53.456332	39.102884	ЮЛ	Администрация сельского поселения Бигильдинский сельсовет	4803007970	1114811000754	ООО "РМК"	4813025295	05-0040-03	4,50	бетон	закрытая	Металл	2	0,75	Металл	-	-	-	0	-	-	существующая	Нет
5739	Данковский муниципальный район	с. Долгое	Советская	50	-	53.457266	39.104286	ЮЛ	Администрация сельского поселения Бигильдинский сельсовет	4803007970	1114811000754	ООО "РМК"	4813025295	05-0041-03	4,50	бетон	закрытая	Металл	2	0,75	Металл	-	-	-	0	-	-	существующая	Нет
5740	Данковский муниципальный район	с. Долгое	Советская	64	-	53.458437	39.107092	ЮЛ	Администрация сельского поселения Бигильдинский сельсовет	4803007970	1114811000754	ООО "РМК"	4813025295	05-0042-03	4,50	бетон	закрытая	Металл	2	0,75	Металл	-	-	-	0	-	-	существующая	Нет
5741	Данковский муниципальный район	с. Долгое	Советская	80	-	53.459346	39.110242	ЮЛ	Администрация сельского поселения Бигильдинский сельсовет	4803007970	1114811000754	ООО "РМК"	4813025295	05-0043-03	4,50	бетон	закрытая	Металл	2	0,75	Металл	-	-	-	0	-	-	существующая	Нет
5742	Данковский муниципальный район	с. Долгое	Советская	92	-	53.459667	39.112701	ЮЛ	Администрация сельского поселения Бигильдинский сельсовет	4803007970	1114811000754	ООО "РМК"	4813025295	05-0044-03	4,50	бетон	закрытая	Металл	2	0,75	Металл	-	-	-	0	-	-	существующая	Нет
5743	Данковский муниципальный район	с. Долгое	Донская	12	-	53.458734	39.119257	ЮЛ	Администрация сельского поселения Бигильдинский сельсовет	4803007970	1114811000754	ООО "РМК"	4813025295	05-0045-03	2,25	бетон	закрытая	Металл	1	0,75	Металл	-	-	-	0	-	-	существующая	Нет
5744	Данковский муниципальный район	с. Долгое	Донская	28	-	53.459625	39.115805	ЮЛ	Администрация сельского поселения Бигильдинский сельсовет	4803007970	1114811000754	ООО "РМК"	4813025295	05-0046-03	6,75	бетон	закрытая	Металл	3	0,75	Металл	-	-	-	0	-	-	существующая	Нет
5745	Данковский муниципальный район	с. Долгое	Советская	51	-	53.459019	39.105924	ЮЛ	Администрация сельского поселения Бигильдинский сельсовет	4803007970	1114811000754	ООО "РМК"	4813025295	05-0047-03	4,50	бетон	закрытая	Металл	2	0,75	Металл	-	-	-	0	-	-	существующая	Нет
5746	Данковский муниципальный район	с. Долгое	Мира	5	-	53.458985	39.09515	ЮЛ	Администрация сельского поселения Бигильдинский сельсовет	4803007970	1114811000754	ООО "РМК"	4813025295	05-0048-03	6,75	бетон	закрытая	Металл	3	0,75	Металл	-	-	-	0	-	-	существующая	Нет
5747	Данковский муниципальный район	с. Долгое	Мира	42	-	53.459158	39.093211	ЮЛ	Администрация сельского поселения Бигильдинский сельсовет	4803007970	1114811000754	ООО "РМК"	4813025295	05-0049-03	4,50	бетон	закрытая	Металл	2	0,75	Металл	-	-	-	0	-	-	существующая	Нет
5748	Данковский муниципальный район	с. Долгое	Садовая	9	-	53.458593	39.090678	ЮЛ	Администрация сельского поселения Бигильдинский сельсовет	4803007970	1114811000754	ООО "РМК"	4813025295	05-0050-03	4,50	бетон	закрытая	Металл	2	0,75	Металл	-	-	-	0	-	-	существующая	Нет
5749	Данковский муниципальный район	с. Бигильдино	Пажетных	4	-	53.358066	39.139604	ЮЛ	Администрация сельского поселения Бигильдинский сельсовет	4803007970	1114811000754	ООО "РМК"	4813025295	05-0051-03	4,50	бетон	закрытая	Металл	2	0,75	Металл	-	-	-	0	-	-	существующая	Нет
5750	Данковский муниципальный район	с. Никольское	Садовая	3	-	53.403645	39.137515	ЮЛ	Администрация сельского поселения Бигильдинский сельсовет	4803007970	1114811000754	ООО "РМК"	4813025295	05-0052-03	4,50	бетон	закрытая	Металл	2	0,75	Металл	-	-	-	0	-	-	существующая	Нет
5751	Данковский муниципальный район	с. Никольское	Нижняя Донская	51	-	53.406275	39.14184	ЮЛ	Администрация сельского поселения Бигильдинский сельсовет	4803007970	1114811000754	ООО "РМК"	4813025295	05-0053-03	2,25	бетон	закрытая	Металл	1	0,75	Металл	-	-	-	0	-	-	существующая	Нет
5752	Данковский муниципальный район	с. Бигильдино	Тихая	1	а	53.358985	39.16366	ЮЛ	Администрация сельского поселения Бигильдинский сельсовет	4803007970	1114811000754	ООО "РМК"	4813025295	05-0054-03	2,25	грунт	закрытая	Металл	1	0,75	Металл	-	-	-	0	-	-	существующая	Нет
5753	Данковский муниципальный район	с. Никольское	Верхняя Донская	11	-	53.408607	39.13847	ЮЛ	Администрация сельского поселения Бигильдинский сельсовет	4803007970	1114811000754	ООО "РМК"	4813025295	05-0055-03	4,50	грунт	закрытая	Металл	2	0,75	Металл	-	-	-	0	-	-	существующая	Нет
5754	Данковский муниципальный район	с. Никольское	Верхняя Донская	21	-	53.41023	39.136334	ЮЛ	Администрация сельского поселения Бигильдинский сельсовет	4803007970	1114811000754	ООО "РМК"	4813025295	05-0056-03	2,25	грунт	закрытая	Металл	1	0,75	Металл	-	-	-	0	-	-	существующая	Нет
5755	Данковский муниципальный район	с. Нижняя Павловка	Зеленая	1	-	53.461844	39.026733	ЮЛ	Администрация сельского поселения Бигильдинский сельсовет	4803007970	1114811000754	ООО "РМК"	4813025295	05-0057-03	4,50	бетон	закрытая	Металл	2	0,75	Металл	-	-	-	0	-	-	существующая	Нет
5756	Данковский муниципальный район	с. Нижняя Павловка	Зеленая	16	-	53.465144	39.029287	ЮЛ	Администрация сельского поселения Бигильдинский сельсовет	4803007970	1114811000754	ООО "РМК"	4813025295	05-0058-03	4,50	бетон	закрытая	Металл	2	0,75	Металл	-	-	-	0	-	-	существующая	Нет
5757	Данковский муниципальный район	с. Нижняя Павловка	Зеленая	38	-	53.468352	39.030101	ЮЛ	Администрация сельского поселения Бигильдинский сельсовет	4803007970	1114811000754	ООО "РМК"	4813025295	05-0059-03	4,50	бетон	закрытая	Металл	2	0,75	Металл	-	-	-	0	-	-	существующая	Нет
5758	Данковский муниципальный район	с. Нижняя Павловка	Новая	3	-	53.465927	39.034595	ЮЛ	Администрация сельского поселения Бигильдинский сельсовет	4803007970	1114811000754	ООО "РМК"	4813025295	05-0060-03	4,50	бетон	закрытая	Металл	2	0,75	Металл	-	-	-	0	-	-	существующая	Нет

Приложение 1 к приказу управления экологии и природных ресурсов Липецкой области
«Приложение А6. Реестр контейнерных площадок (по данным ОМС)

№ п/п	Данные о нахождении мест (площадок) накопления твердых коммунальных отходов							Данные о собственниках мест (площадок) накопления твердых коммунальных отходов				Организация (ИП), оказывающая услуги по сбору и транспортированию ТКО		Данные о технических характеристиках мест (площадок) накопления твердых коммунальных отходов					Контейнеры для несортированных отходов			Контейнеры для утилизируемых отходов (раздельный сбор)			Контейнеры для сбора крупногабаритных отходов			Статус (существующая/планируемая)	Совместное использование с другими МКД
	Муниципальное образование	Населенный пункт	Улица	Дом	Корпус/Строение	Широта	Долгота	Организационно-правовая форма балансодержателя (юридическое лицо - ЮЛ; индивидуальный предприниматель - ИП; физическое лицо - ФЛ)	для ЮЛ - Полное наименование организации для ИП - Фамилия, Имя, Отчество для ФЛ - Фамилия, Имя, Отчество	ИНН	ОГРН	Наименование	ИНН	Номер контейнерной площадки	Площадь, кв.м.	Тип подстилающей поверхности	Вид площадки	Материал ограждения	Кол-во	Емкость (отдельного контейнера)	Материал контейнера	Кол-во	Емкость (отдельного контейнера)	Материал контейнера	Кол-во	Емкость (отдельного контейнера) м3	Материал контейнера		
5759	Данковский муниципальный район	с. Медведчино	нет названия ицы	25	-	53.467404	39.046157	ЮЛ	Администрация сельского поселения Бигильдинский сельсовет	4803007970	1114811000754	ООО "РМК"	4813025295	05-0061-03	2,50	грунт	закрытая	Металл	1	0,75	Металл	-	-	-	0	-	-	существующая	Нет
5760	Данковский муниципальный район	с. Медведчино	нет названия ицы	16	-	53.465518	39.049391	ЮЛ	Администрация сельского поселения Бигильдинский сельсовет	4803007970	1114811000754	ООО "РМК"	4813025295	05-0062-03	2,50	грунт	закрытая	Металл	1	0,75	Металл	-	-	-	0	-	-	существующая	Нет
5761	Данковский муниципальный район	с. Медведчино	нет названия ицы	4	-	53.462946	39.053682	ЮЛ	Администрация сельского поселения Бигильдинский сельсовет	4803007970	1114811000754	ООО "РМК"	4813025295	05-0063-03	2,50	грунт	закрытая	Металл	1	0,75	Металл	-	-	-	0	-	-	существующая	Нет
5762	Данковский муниципальный район	с. Долгое	Молодежная	6	-	53.459012	39.102615	ЮЛ	Администрация сельского поселения Бигильдинский сельсовет	4803007970	1114811000754	ООО "РМК"	4813025295	05-0064-03	4,50	грунт	закрытая	Металл	2	0,75	Металл	-	-	-	0	-	-	существующая	Нет
5763	Данковский муниципальный район	с. Долгое	Молодежная	9	-	53.458295	39.101424	ЮЛ	Администрация сельского поселения Бигильдинский сельсовет	4803007970	1114811000754	ООО "РМК"	4813025295	05-0065-03	4,50	грунт	закрытая	Металл	2	0,75	Металл	-	-	-	0	-	-	существующая	Нет
5764	Данковский муниципальный район	с. Бигильдино	Интернациональная	49	-	53.331124	39.145796	ЮЛ	Администрация сельского поселения Бигильдинский сельсовет	4803007970	1114811000754	ООО "РМК"	4813025295	05-0066-03	4,50	бетон	закрытая	Металл	2	0,75	Металл	-	-	-	0	-	-	существующая	Нет
5765	Данковский муниципальный район	с. Бигильдино	Донская	26	-	53.33363	39.149939	ЮЛ	Администрация сельского поселения Бигильдинский сельсовет	4803007970	1114811000754	ООО "РМК"	4813025295	05-0067-03	2,25	бетон	закрытая	Металл	1	0,75	Металл	-	-	-	0	-	-	существующая	Нет
5766	Данковский муниципальный район	с. Бигильдино	Чиликина	18	-	53.359897	39.152106	ЮЛ	Администрация сельского поселения Бигильдинский сельсовет	4803007970	1114811000754	ООО "РМК"	4813025295	05-0068-03	4,50	грунт	Открытая	Без ограждения	2	0,75	Металл	-	-	-	0	-	-	существующая	Нет
5767	Данковский муниципальный район	с. Никольское	Нижняя Донская	11	-	53.395112	39.148821	ЮЛ	Администрация сельского поселения Бигильдинский сельсовет	4803007970	1114811000754	ООО "РМК"	4813025295	05-0069-03	2,25	бетон	Открытая	Металл	1	0,75	Металл	-	-	-	0	-	-	существующая	Нет
5768	Данковский муниципальный район	с. Никольское	Нижняя Донская	15	-	53.397065	39.149864	ЮЛ	Администрация сельского поселения Бигильдинский сельсовет	4803007970	1114811000754	ООО "РМК"	4813025295	05-0070-03	2,25	бетон	Открытая	Металл	1	0,75	Металл	-	-	-	0	-	-	существующая	Нет
5769	Данковский муниципальный район	с. Никольское	Нижняя Донская	41	-	53.403029	39.145751	ЮЛ	Администрация сельского поселения Бигильдинский сельсовет	4803007970	1114811000754	ООО "РМК"	4813025295	05-0071-03	2,25	бетон	Открытая	Металл	1	0,75	Металл	-	-	-	0	-	-	существующая	Нет
5770	Данковский муниципальный район	с. Никольское	Нижняя Донская	47	-	53.405031	39.14405	ЮЛ	Администрация сельского поселения Бигильдинский сельсовет	4803007970	1114811000754	ООО "РМК"	4813025295	05-0072-03	2,25	бетон	Открытая	Металл	1	0,75	Металл	-	-	-	0	-	-	существующая	Нет
5771	Данковский муниципальный район	с. Никольское	Верхняя Донская	30	-	53.412701	39.134287	ЮЛ	Администрация сельского поселения Бигильдинский сельсовет	4803007970	1114811000754	ООО "РМК"	4813025295	05-0073-03	2,25	бетон	Открытая	Металл	1	0,75	Металл	-	-	-	0	-	-	существующая	Нет
5772	Данковский муниципальный район	с. Никольское	Верхняя Донская	35	-	53.414956	39.132198	ЮЛ	Администрация сельского поселения Бигильдинский сельсовет	4803007970	1114811000754	ООО "РМК"	4813025295	05-0074-03	2,25	бетон	Открытая	Металл	1	0,75	Металл	-	-	-	0	-	-	существующая	Нет
5773	Данковский муниципальный район	с. Авдулово	нет названия ицы	64	-	53.297252	38.629371	ЮЛ	Администрация сельского поселения Воскресенский сельсовет	4803007995	1114811000732	ООО "РМК"	4813025295	05-0001-04	4,50	бетон	закрытая	Металл	2	0,75	Металл	-	-	-	0	-	-	существующая	Нет
5774	Тербунский муниципальный район	с. Борки	Центральная	15	-	52.150565	38.109424	ЮЛ	ООО "Борковский"	4807009922	1064807024413	ООО "ТЭКО-Сервис"	6829005315	17-0004-03	2,00	бетон	открытая	без ограждения	2	0,75	Металл	-	-	-	0	-	-	существующая	Нет
5775	Данковский муниципальный район	с. Авдулово	нет названия ицы	6	-	53.296641	38.628771	ЮЛ	Администрация сельского поселения Воскресенский сельсовет	4803007995	1114811000732	ООО "РМК"	4813025295	05-0002-04	2,25	бетон	закрытая	Металл	1	0,75	Металл	-	-	-	0	-	-	существующая	Нет
5776	Данковский муниципальный район	с. Авдулово	нет названия ицы	15	-	53.297676	38.626904	ЮЛ	Администрация сельского поселения Воскресенский сельсовет	4803007995	1114811000732	ООО "РМК"	4813025295	05-0003-04	2,25	бетон	закрытая	Металл	1	0,75	Металл	-	-	-	0	-	-	существующая	Нет
5777	Данковский муниципальный район	с. Авдулово	нет названия ицы	25	-	53.299698	38.62773	ЮЛ	Администрация сельского поселения Воскресенский сельсовет	4803007995	1114811000732	ООО "РМК"	4813025295	05-0004-04	2,25	бетон	закрытая	Металл	1	0,75	Металл	-	-	-	0	-	-	существующая	Нет
5778	Данковский муниципальный район	с. Авдулово	нет названия ицы	35	-	53.300637	38.626282	ЮЛ	Администрация сельского поселения Воскресенский сельсовет	4803007995	1114811000732	ООО "РМК"	4813025295	05-0005-04	2,25	бетон	закрытая	Металл	1	0,75	Металл	-	-	-	0	-	-	существующая	Нет
5779	Данковский муниципальный район	с. Авдулово	нет названия ицы	48	-	53.299851	38.629164	ЮЛ	Администрация сельского поселения Воскресенский сельсовет	4803007995	1114811000732	ООО "РМК"	4813025295	05-0006-04	2,25	бетон	закрытая	Металл	1	0,75	Металл	-	-	-	0	-	-	существующая	Нет
5780	Данковский муниципальный район	с. Авдулово	нет названия ицы	28	-	53.3037	38.623537	ЮЛ	Администрация сельского поселения Воскресенский сельсовет	4803007995	1114811000732	ООО "РМК"	4813025295	05-0007-04	2,25	бетон	закрытая	Металл	1	0,75	Металл	-	-	-	0	-	-	существующая	Нет
5781	Данковский муниципальный район	с. Авдулово	нет названия ицы	40	-	53.30234	38.629532	ЮЛ	Администрация сельского поселения Воскресенский сельсовет	4803007995	1114811000732	ООО "РМК"	4813025295	05-0008-04	2,25	бетон	закрытая	Металл	1	0,75	Металл	-	-	-	0	-	-	существующая	Нет
5782	Данковский муниципальный район	с. Авдулово	нет названия ицы	38	-	53.304134	38.627716	ЮЛ	Администрация сельского поселения Воскресенский сельсовет	4803007995	1114811000732	ООО "РМК"	4813025295	05-0009-04	2,25	бетон	закрытая	Металл	1	0,75	Металл	-	-	-	0	-	-	существующая	Нет
5783	Данковский муниципальный район	д. Подосинки	нет названия ицы	12	-	53.319439	38.597105	ЮЛ	Администрация сельского поселения Воскресенский сельсовет	4803007995	1114811000732	ООО "РМК"	4813025295	05-0010-04	6,75	бетон	закрытая	Металл	3	0,75	Металл	-	-	-	0	-	-	существующая	Нет
5784	Данковский муниципальный район	д. Знаменка	нет названия ицы	1	-	53.279354	38.643991	ЮЛ	Администрация сельского поселения Воскресенский сельсовет	4803007995	1114811000732	ООО "РМК"	4813025295	05-0011-04	2,25	бетон	закрытая	Металл	1	0,75	Металл	-	-	-	0	-	-	существующая	Нет
5785	Данковский муниципальный район	д. Знаменка	нет названия ицы	16	-	53.283824	38.639295	ЮЛ	Администрация сельского поселения Воскресенский сельсовет	4803007995	1114811000732	ООО "РМК"	4813025295	05-0012-04	2,25	бетон	закрытая	Металл	1	0,75	Металл	-	-	-	0	-	-	существующая	Нет
5786	Данковский муниципальный район	д. Гусевка	нет названия ицы	4	-	53.285602	38.637966	ЮЛ	Администрация сельского поселения Воскресенский сельсовет	4803007995	1114811000732	ООО "РМК"	4813025295	05-0013-04	2,25	бетон	закрытая	Металл	1	0,75	Металл	-	-	-	0	-	-	существующая	Нет
5787	Данковский муниципальный район	д. Гусевка	нет названия ицы	9	-	53.288029	38.636582	ЮЛ	Администрация сельского поселения Воскресенский сельсовет	4803007995	1114811000732	ООО "РМК"	4813025295	05-0014-04	2,25	бетон	закрытая	Металл	1	0,75	Металл	-	-	-	0	-	-	существующая	Нет
5788	Данковский муниципальный район	д. Писарево	нет названия ицы	6	-	53.291321	38.634282	ЮЛ	Администрация сельского поселения Воскресенский сельсовет	4803007995	1114811000732	ООО "РМК"	4813025295	05-0015-04	2,25	бетон	закрытая	Металл	1	0,75	Металл	-	-	-	0	-	-	существующая	Нет
5789	Данковский муниципальный район	д. Писарево	нет названия ицы	11	-	53.292292	38.633164	ЮЛ	Администрация сельского поселения Воскресенский сельсовет	4803007995	1114811000732	ООО "РМК"	4813025295	05-0016-04	2,25	бетон	закрытая	Металл	1	0,75	Металл	-	-	-	0	-	-	существующая	Нет

Приложение 1 к приказу управления экологии и природных ресурсов Липецкой области
«Приложение А6. Реестр контейнерных площадок (по данным ОМС)

№ п/п	Данные о нахождении мест (площадок) накопления твердых коммунальных отходов							Данные о собственниках мест (площадок) накопления твердых коммунальных отходов				Организация (ИП), оказывающая услуги по сбору и транспортированию ТКО		Данные о технических характеристиках мест (площадок) накопления твердых коммунальных отходов					Контейнеры для несортированных отходов			Контейнеры для утилизируемых отходов (раздельный сбор)			Контейнеры для сбора крупногабаритных отходов			Статус (существующая/планируемая)	Совместное использование с другими МКД
	Муниципальное образование	Населенный пункт	Улица	Дом	Корпус/Строение	Широта	Долгота	Организационно-правовая форма балансодержателя (юридическое лицо - ЮЛ; индивидуальный предприниматель - ИП; физическое лицо - ФЛ)	для ЮЛ - Полное наименование организации для ИП - Фамилия, Имя, Отчество для ФЛ - Фамилия, Имя, Отчество	ИНН	ОГРН	Наименование	ИНН	Номер контейнерной площадки	Площадь, кв.м.	Тип подстилающей поверхности	Вид площадки	Материал ограждения	Кол-во	Емкость (отдельного контейнера)	Материал контейнера	Кол-во	Емкость (отдельного контейнера)	Материал контейнера	Кол-во	Емкость (отдельного контейнера) м3	Материал контейнера		
5790	Данковский муниципальный район	д. Писарево	нет названия ицы	17	-	53.291721	38.629936	ЮЛ	Администрация сельского поселения Воскресенский сельсовет	4803007995	1114811000732	ООО "РМК"	4813025295	05-0017-04	2,25	бетон	закрытая	Металл	1	0,75	Металл	-	-	-	0	-	-	существующая	Нет
5791	Данковский муниципальный район	с. Воскресенское	Советская	6	-	53.203914	38.73295	ЮЛ	Администрация сельского поселения Воскресенский сельсовет	4803007995	1114811000732	ООО "РМК"	4813025295	05-0018-04	2,25	бетон	закрытая	Металл	1	0,75	Металл	-	-	-	0	-	-	существующая	Нет
5792	Данковский муниципальный район	с. Воскресенское	Советская	18	-	53.202874	38.730502	ЮЛ	Администрация сельского поселения Воскресенский сельсовет	4803007995	1114811000732	ООО "РМК"	4813025295	05-0019-04	2,25	бетон	закрытая	Металл	1	0,75	Металл	-	-	-	0	-	-	существующая	Нет
5793	Данковский муниципальный район	с. Воскресенское	Советская	28	-	53.202254	38.72786	ЮЛ	Администрация сельского поселения Воскресенский сельсовет	4803007995	1114811000732	ООО "РМК"	4813025295	05-0020-04	2,25	бетон	закрытая	Металл	1	0,75	Металл	-	-	-	0	-	-	существующая	Нет
5794	Данковский муниципальный район	с. Воскресенское	Советская	46	-	53.201722	38.725502	ЮЛ	Администрация сельского поселения Воскресенский сельсовет	4803007995	1114811000732	ООО "РМК"	4813025295	05-0021-04	2,25	бетон	закрытая	Металл	1	0,75	Металл	-	-	-	0	-	-	существующая	Нет
5795	Данковский муниципальный район	с. Воскресенское	Советская	43	-	53.201063	38.723729	ЮЛ	Администрация сельского поселения Воскресенский сельсовет	4803007995	1114811000732	ООО "РМК"	4813025295	05-0022-04	2,25	бетон	закрытая	Металл	1	0,75	Металл	-	-	-	0	-	-	существующая	Нет
5796	Данковский муниципальный район	с. Воскресенское	Советская	53	-	53.20106	38.721659	ЮЛ	Администрация сельского поселения Воскресенский сельсовет	4803007995	1114811000732	ООО "РМК"	4813025295	05-0023-04	4,50	бетон	закрытая	Металл	2	0,75	Металл	-	-	-	0	-	-	существующая	Нет
5797	Данковский муниципальный район	с. Воскресенское	Советская	79	-	53.201638	38.715324	ЮЛ	Администрация сельского поселения Воскресенский сельсовет	4803007995	1114811000732	ООО "РМК"	4813025295	05-0024-04	4,50	бетон	закрытая	Металл	2	0,75	Металл	-	-	-	0	-	-	существующая	Нет
5798	Данковский муниципальный район	с. Воскресенское	Советская	83	-	53.201809	38.712494	ЮЛ	Администрация сельского поселения Воскресенский сельсовет	4803007995	1114811000732	ООО "РМК"	4813025295	05-0025-04	4,50	бетон	закрытая	Металл	2	0,75	Металл	-	-	-	0	-	-	существующая	Нет
5799	Данковский муниципальный район	с. Воскресенское	Советская	91	-	53.198476	38.7111	ЮЛ	Администрация сельского поселения Воскресенский сельсовет	4803007995	1114811000732	ООО "РМК"	4813025295	05-0026-04	4,50	бетон	закрытая	Металл	2	0,75	Металл	-	-	-	0	-	-	существующая	Нет
5800	Данковский муниципальный район	с. Воскресенское	Советская	136	-	53.199358	38.716363	ЮЛ	Администрация сельского поселения Воскресенский сельсовет	4803007995	1114811000732	ООО "РМК"	4813025295	05-0027-04	4,50	бетон	закрытая	Металл	2	0,75	Металл	-	-	-	0	-	-	существующая	Нет
5801	Данковский муниципальный район	с. Воскресенское	Советская	59	-	53.200505	38.719543	ЮЛ	Администрация сельского поселения Воскресенский сельсовет	4803007995	1114811000732	ООО "РМК"	4813025295	05-0028-04	2,25	бетон	закрытая	Металл	1	0,75	Металл	-	-	-	0	-	-	существующая	Нет
5802	Данковский муниципальный район	с. Воскресенское	Пролетарская	5	-	53.19926	38.720039	ЮЛ	Администрация сельского поселения Воскресенский сельсовет	4803007995	1114811000732	ООО "РМК"	4813025295	05-0029-04	2,25	бетон	закрытая	Металл	1	0,75	Металл	-	-	-	0	-	-	существующая	Нет
5803	Данковский муниципальный район	с. Воскресенское	Пролетарская	16	а	53.194717	38.715155	ЮЛ	Администрация сельского поселения Воскресенский сельсовет	4803007995	1114811000732	ООО "РМК"	4813025295	05-0030-04	4,50	бетон	закрытая	Металл	2	0,75	Металл	-	-	-	0	-	-	существующая	Нет
5804	Данковский муниципальный район	с. Воскресенское	Ворошилова	6	-	53.199069	38.722709	ЮЛ	Администрация сельского поселения Воскресенский сельсовет	4803007995	1114811000732	ООО "РМК"	4813025295	05-0031-04	2,25	бетон	закрытая	Металл	1	0,75	Металл	-	-	-	0	-	-	существующая	Нет
5805	Данковский муниципальный район	с. Воскресенское	Ворошилова	20	-	53.19605	38.72532	ЮЛ	Администрация сельского поселения Воскресенский сельсовет	4803007995	1114811000732	ООО "РМК"	4813025295	05-0032-04	2,25	бетон	закрытая	Металл	1	0,75	Металл	-	-	-	0	-	-	существующая	Нет
5806	Данковский муниципальный район	с. Воскресенское	Ворошилова	23	-	53.195444	38.728321	ЮЛ	Администрация сельского поселения Воскресенский сельсовет	4803007995	1114811000732	ООО "РМК"	4813025295	05-0033-04	4,50	бетон	закрытая	Металл	2	0,75	Металл	-	-	-	0	-	-	существующая	Нет
5807	Данковский муниципальный район	с. Воскресенское	Садовая	15	-	53.192464	38.724969	ЮЛ	Администрация сельского поселения Воскресенский сельсовет	4803007995	1114811000732	ООО "РМК"	4813025295	05-0034-04	2,25	бетон	закрытая	Металл	1	0,75	Металл	-	-	-	0	-	-	существующая	Нет
5808	Данковский муниципальный район	с. Воскресенское	Садовая	22	-	53.196526	38.719958	ЮЛ	Администрация сельского поселения Воскресенский сельсовет	4803007995	1114811000732	ООО "РМК"	4813025295	05-0035-04	4,50	бетон	закрытая	Металл	2	0,75	Металл	-	-	-	0	-	-	существующая	Нет
5809	Данковский муниципальный район	с. Воскресенское	Коммунистическая	5	-	53.198353	38.716792	ЮЛ	Администрация сельского поселения Воскресенский сельсовет	4803007995	1114811000732	ООО "РМК"	4813025295	05-0036-04	2,25	бетон	закрытая	Металл	1	0,75	Металл	-	-	-	0	-	-	существующая	Нет
5810	Данковский муниципальный район	с. Воскресенское	Гагарина	1	-	53.199523	38.72618	ЮЛ	Администрация сельского поселения Воскресенский сельсовет	4803007995	1114811000732	ООО "РМК"	4813025295	05-0038-04	4,50	бетон	закрытая	Металл	2	0,75	Металл	-	-	-	0	-	-	существующая	Нет
5811	Данковский муниципальный район	с. Воскресенское	Гагарина	20	-	53.198219	38.727977	ЮЛ	Администрация сельского поселения Воскресенский сельсовет	4803007995	1114811000732	ООО "РМК"	4813025295	05-0039-04	2,25	бетон	закрытая	Металл	1	0,75	Металл	-	-	-	0	-	-	существующая	Нет
5812	Данковский муниципальный район	с. Воскресенское	Гагарина	32	-	53.197634	38.728389	ЮЛ	Администрация сельского поселения Воскресенский сельсовет	4803007995	1114811000732	ООО "РМК"	4813025295	05-0040-04	2,25	бетон	закрытая	Металл	1	0,75	Металл	-	-	-	0	-	-	существующая	Нет
5813	Данковский муниципальный район	с. Воскресенское	Гагарина	13	-	53.196001	38.730295	ЮЛ	Администрация сельского поселения Воскресенский сельсовет	4803007995	1114811000732	ООО "РМК"	4813025295	05-0041-04	4,50	бетон	закрытая	Металл	2	0,75	Металл	-	-	-	0	-	-	существующая	Нет
5814	Данковский муниципальный район	с. Воскресенское	Гагарина	66	-	53.197085	38.732621	ЮЛ	Администрация сельского поселения Воскресенский сельсовет	4803007995	1114811000732	ООО "РМК"	4813025295	05-0042-04	2,25	бетон	закрытая	Металл	1	0,75	Металл	-	-	-	0	-	-	существующая	Нет
5815	Данковский муниципальный район	с. Воскресенское	Гагарина	48	-	53.19464	38.73205	ЮЛ	Администрация сельского поселения Воскресенский сельсовет	4803007995	1114811000732	ООО "РМК"	4813025295	05-0043-04	4,50	бетон	закрытая	Металл	2	0,75	Металл	-	-	-	0	-	-	существующая	Нет
5816	Данковский муниципальный район	с. Воскресенское	Гагарина	60	-	53.193429	38.733489	ЮЛ	Администрация сельского поселения Воскресенский сельсовет	4803007995	1114811000732	ООО "РМК"	4813025295	05-0044-04	2,25	бетон	закрытая	Металл	1	0,75	Металл	-	-	-	0	-	-	существующая	Нет
5817	Данковский муниципальный район	с. Долгое	нет названия ицы	9	-	53.189292	38.738884	ЮЛ	Администрация сельского поселения Воскресенский сельсовет	4803007995	1114811000732	ООО "РМК"	4813025295	05-0045-04	4,50	бетон	закрытая	Металл	2	0,75	Металл	-	-	-	0	-	-	существующая	Нет
5818	Данковский муниципальный район	с. Долгое	нет названия ицы	23	-	53.187619	38.742792	ЮЛ	Администрация сельского поселения Воскресенский сельсовет	4803007995	1114811000732	ООО "РМК"	4813025295	05-0046-04	2,25	бетон	закрытая	Металл	1	0,75	Металл	-	-	-	0	-	-	существующая	Нет
5819	Данковский муниципальный район	с. Долгое	нет названия ицы	40	-	53.186959	38.74502	ЮЛ	Администрация сельского поселения Воскресенский сельсовет	4803007995	1114811000732	ООО "РМК"	4813025295	05-0047-04	2,25	бетон	закрытая	Металл	1	0,75	Металл	-	-	-	0	-	-	существующая	Нет
5820	Данковский муниципальный район	с. Долгое	нет названия ицы	52	-	53.183642	38.751057	ЮЛ	Администрация сельского поселения Воскресенский сельсовет	4803007995	1114811000732	ООО "РМК"	4813025295	05-0048-04	2,25	бетон	закрытая	Металл	1	0,75	Металл	-	-	-	0	-	-	существующая	Нет

Приложение 1 к приказу управления экологии и природных ресурсов Липецкой области
«Приложение А6. Реестр контейнерных площадок (по данным ОМС)

№ п/п	Данные о нахождении мест (площадок) накопления твердых коммунальных отходов							Данные о собственниках мест (площадок) накопления твердых коммунальных отходов				Организация (ИП), оказывающая услуги по сбору и транспортированию ТКО		Данные о технических характеристиках мест (площадок) накопления твердых коммунальных отходов					Контейнеры для несортированных отходов			Контейнеры для утилизируемых отходов (раздельный сбор)			Контейнеры для сбора крупногабаритных отходов			Статус (существующая/планируемая)	Совместное использование с другими МКД
	Муниципальное образование	Населенный пункт	Улица	Дом	Корпус/Строение	Широта	Долгота	Организационно-правовая форма балансодержателя (юридическое лицо - ЮЛ; индивидуальный предприниматель - ИП; физическое лицо - ФЛ)	для ЮЛ - Полное наименование организации для ИП - Фамилия, Имя, Отчество для ФЛ - Фамилия, Имя, Отчество	ИНН	ОГРН	Наименование	ИНН	Номер контейнерной площадки	Площадь, кв.м.	Тип подстилающей поверхности	Вид площадки	Материал ограждения	Кол-во	Емкость (отдельного контейнера)	Материал контейнера	Кол-во	Емкость (отдельного контейнера)	Материал контейнера	Кол-во	Емкость (отдельного контейнера) м3	Материал контейнера		
5821	Данковский муниципальный район	с. Долгое	нет названия ицы	53	-	53.183075	38.751894	ЮЛ	Администрация сельского поселения Воскресенский сельсовет	4803007995	1114811000732	ООО "РМК"	4813025295	05-0049-04	2,25	бетон	закрытая	Металл	1	0,75	Металл	-	-	-	0	-	-	существующая	Нет
5822	Данковский муниципальный район	с. Долгое	нет названия ицы	55	-	53.182641	38.752471	ЮЛ	Администрация сельского поселения Воскресенский сельсовет	4803007995	1114811000732	ООО "РМК"	4813025295	05-0050-04	2,25	бетон	закрытая	Металл	1	0,75	Металл	-	-	-	0	-	-	существующая	Нет
5823	Данковский муниципальный район	с. Долгое	нет названия ицы	63	-	53.18042	38.755291	ЮЛ	Администрация сельского поселения Воскресенский сельсовет	4803007995	1114811000732	ООО "РМК"	4813025295	05-0051-04	4,50	бетон	закрытая	Металл	2	0,75	Металл	-	-	-	0	-	-	существующая	Нет
5824	Данковский муниципальный район	д. Покровка	нет названия ицы	4	-	53.24627	38.701761	ЮЛ	Администрация сельского поселения Воскресенский сельсовет	4803007995	1114811000732	ООО "РМК"	4813025295	05-0052-04	2,25	бетон	закрытая	Металл	1	0,75	Металл	-	-	-	0	-	-	существующая	Нет
5825	Данковский муниципальный район	д. Покровка	нет названия ицы	6	-	53.246988	38.702264	ЮЛ	Администрация сельского поселения Воскресенский сельсовет	4803007995	1114811000732	ООО "РМК"	4813025295	05-0053-04	2,25	бетон	закрытая	Металл	1	0,75	Металл	-	-	-	0	-	-	существующая	Нет
5826	Данковский муниципальный район	д. Покровка	нет названия ицы	11	-	53.24807	38.703091	ЮЛ	Администрация сельского поселения Воскресенский сельсовет	4803007995	1114811000732	ООО "РМК"	4813025295	05-0054-04	2,25	бетон	закрытая	Металл	1	0,75	Металл	-	-	-	0	-	-	существующая	Нет
5827	Данковский муниципальный район	с. Плахово	Советская	1	-	53.251137	38.696663	ЮЛ	Администрация сельского поселения Воскресенский сельсовет	4803007995	1114811000732	ООО "РМК"	4813025295	05-0055-04	2,25	бетон	закрытая	Металл	1	0,75	Металл	-	-	-	0	-	-	существующая	Нет
5828	Данковский муниципальный район	с. Плахово	Советская	11	-	53.252661	38.693789	ЮЛ	Администрация сельского поселения Воскресенский сельсовет	4803007995	1114811000732	ООО "РМК"	4813025295	05-0056-04	4,50	бетон	закрытая	Металл	2	0,75	Металл	-	-	-	0	-	-	существующая	Нет
5829	Данковский муниципальный район	с. Плахово	Молодежная	2	-	53.250569	38.694879	ЮЛ	Администрация сельского поселения Воскресенский сельсовет	4803007995	1114811000732	ООО "РМК"	4813025295	05-0057-04	6,75	бетон	закрытая	Металл	3	0,75	Металл	-	-	-	0	-	-	существующая	Нет
5830	Данковский муниципальный район	с. Плахово	Центральная	4	-	53.255266	38.694151	ЮЛ	Администрация сельского поселения Воскресенский сельсовет	4803007995	1114811000732	ООО "РМК"	4813025295	05-0059-04	2,25	бетон	закрытая	Металл	1	0,75	Металл	-	-	-	0	-	-	существующая	Нет
5831	Добровский муниципальный округ	с. Волчье	Ленинская	-	-	53.02837	39.63654	ЮЛ	Администрация Добровского муниципального округа	4805001607	1024800769586	ООО "РМК"	4813025295	07-0032	-	грунт	Открытая	Без ограждения	1	0,75	Металл	-	-	-	0	-	-	существующая	Нет
5832	Данковский муниципальный район	с. Плахово	Центральная	3	-	53.254544	38.693479	ЮЛ	Администрация сельского поселения Воскресенский сельсовет	4803007995	1114811000732	ООО "РМК"	4813025295	05-0060-04	2,25	бетон	закрытая	Металл	1	0,75	Металл	-	-	-	0	-	-	существующая	Нет
5833	Данковский муниципальный район	с. Плахово	Центральная	13	-	53.256486	38.69018	ЮЛ	Администрация сельского поселения Воскресенский сельсовет	4803007995	1114811000732	ООО "РМК"	4813025295	05-0061-04	4,50	бетон	закрытая	Металл	2	0,75	Металл	-	-	-	0	-	-	существующая	Нет
5834	Данковский муниципальный район	с. Плахово	Центральная	19	-	53.257598	38.687816	ЮЛ	Администрация сельского поселения Воскресенский сельсовет	4803007995	1114811000732	ООО "РМК"	4813025295	05-0062-04	2,25	бетон	закрытая	Металл	1	0,75	Металл	-	-	-	0	-	-	существующая	Нет
5835	Данковский муниципальный район	с. Плахово	Центральная	22	-	53.258498	38.686771	ЮЛ	Администрация сельского поселения Воскресенский сельсовет	4803007995	1114811000732	ООО "РМК"	4813025295	05-0063-04	2,25	бетон	закрытая	Металл	1	0,75	Металл	-	-	-	0	-	-	существующая	Нет
5836	Данковский муниципальный район	с. Плахово	Центральная	30	-	53.260324	38.685511	ЮЛ	Администрация сельского поселения Воскресенский сельсовет	4803007995	1114811000732	ООО "РМК"	4813025295	05-0064-04	2,25	бетон	закрытая	Металл	1	0,75	Металл	-	-	-	0	-	-	существующая	Нет
5837	Данковский муниципальный район	с. Плахово	Садовая	6	-	53.26125	38.684676	ЮЛ	Администрация сельского поселения Воскресенский сельсовет	4803007995	1114811000732	ООО "РМК"	4813025295	05-0065-04	4,50	бетон	закрытая	Металл	2	0,75	Металл	-	-	-	0	-	-	существующая	Нет
5838	Данковский муниципальный район	с. Плахово	Школьная	6	-	53.261522	38.692579	ЮЛ	Администрация сельского поселения Воскресенский сельсовет	4803007995	1114811000732	ООО "РМК"	4813025295	05-0066-04	2,25	бетон	закрытая	Металл	1	0,75	Металл	-	-	-	0	-	-	существующая	Нет
5839	Данковский муниципальный район	с. Плахово	Садовая	16	-	53.260648	38.683102	ЮЛ	Администрация сельского поселения Воскресенский сельсовет	4803007995	1114811000732	ООО "РМК"	4813025295	05-0067-04	2,25	бетон	закрытая	Металл	1	0,75	Металл	-	-	-	0	-	-	существующая	Нет
5840	Данковский муниципальный район	с. Воскресенское	Гагарина	61	-	53.199324	38.730411	ЮЛ	Администрация сельского поселения Воскресенский сельсовет	4803007995	1114811000732	ООО "РМК"	4813025295	05-0068-04	4,50	бетон	закрытая	Металл	2	0,75	Металл	-	-	-	0	-	-	существующая	Нет
5841	Данковский муниципальный район	с. Авдулово	нет названия ицы	30	-	53.303058	38.623969	ЮЛ	Администрация сельского поселения Воскресенский сельсовет	4803007995	1114811000732	ООО "РМК"	4813025295	05-0070-04	2,25	бетон	закрытая	Металл	1	0,75	Металл	-	-	-	0	-	-	существующая	Нет
5842	Данковский муниципальный район	с. Воскресенское	Садовая	7	-	53.194651	38.720576	ЮЛ	Администрация сельского поселения Воскресенский сельсовет	4803007995	1114811000732	ООО "РМК"	4813025295	05-0071-04	2,25	бетон	закрытая	Металл	1	0,75	Металл	-	-	-	0	-	-	существующая	Нет
5843	Данковский муниципальный район	с. Воскресенское	Садовая	1	-	53.195844	38.718426	ЮЛ	Администрация сельского поселения Воскресенский сельсовет	4803007995	1114811000732	ООО "РМК"	4813025295	05-0072-04	2,25	бетон	закрытая	Металл	1	0,75	Металл	-	-	-	0	-	-	существующая	Нет
5844	Данковский муниципальный район	с. Воскресенское	Садовая	19	-	53.196006	38.722216	ЮЛ	Администрация сельского поселения Воскресенский сельсовет	4803007995	1114811000732	ООО "РМК"	4813025295	05-0073-04	2,25	бетон	закрытая	Металл	1	0,75	Металл	-	-	-	0	-	-	существующая	Нет
5845	Данковский муниципальный район	с. Орловка	нет названия ицы	41	-	53.163599	38.790884	ЮЛ	Администрация сельского поселения Воскресенский сельсовет	4803007995	1114811000732	ООО "РМК"	4813025295	05-0076-04	4,50	бетон	закрытая	Металл	2	0,75	Металл	-	-	-	0	-	-	существующая	Нет
5846	Данковский муниципальный район	с. Орловка	нет названия ицы	57	-	53.165735	38.788876	ЮЛ	Администрация сельского поселения Воскресенский сельсовет	4803007995	1114811000732	ООО "РМК"	4813025295	05-0077-04	2,25	бетон	закрытая	Металл	1	0,75	Металл	-	-	-	0	-	-	существующая	Нет
5847	Данковский муниципальный район	с. Орловка	нет названия ицы	12	-	53.163061	38.784388	ЮЛ	Администрация сельского поселения Воскресенский сельсовет	4803007995	1114811000732	ООО "РМК"	4813025295	05-0078-04	2,25	бетон	закрытая	Металл	1	0,75	Металл	-	-	-	0	-	-	существующая	Нет
5848	Данковский муниципальный район	с. Подосинки	нет названия ицы	21	-	53.32203	38.593226	ЮЛ	Администрация сельского поселения Воскресенский сельсовет	4803007995	1114811000732	ООО "РМК"	4813025295	05-0079-04	2,25	бетон	закрытая	Металл	1	0,75	Металл	-	-	-	0	-	-	существующая	Нет
5849	Данковский муниципальный район	с. Кудрявцино	Молодежная	16	-	53.390489	38.991168	ЮЛ	Администрация сельского поселения Кудрявцинский сельсовет	4803002771	1034800020947	ООО "РМК"	4813025295	05-0002-05	4,50	бетон	закрытая	Металл	2	0,75	Металл	-	-	-	0	-	-	существующая	Нет
5850	Данковский муниципальный район	с. Кудрявцино	Молодежная	9	-	53.387919	38.9904	ЮЛ	Администрация сельского поселения Кудрявцинский сельсовет	4803002771	1034800020947	ООО "РМК"	4813025295	05-0003-05	4,50	бетон	закрытая	Металл	2	0,75	Металл	-	-	-	0	-	-	существующая	Нет
5851	Данковский муниципальный район	с. Кудрявцино	Зеленая	16	-	53.38831	38.995667	ЮЛ	Администрация сельского поселения Кудрявцинский сельсовет	4803002771	1034800020947	ООО "РМК"	4813025295	05-0006-05	4,50	бетон	закрытая	Металл	2	0,75	Металл	-	-	-	0	-	-	существующая	Нет

Приложение 1 к приказу управления экологии и природных ресурсов Липецкой области
«Приложение А6. Реестр контейнерных площадок (по данным ОМС)

№ п/п	Данные о нахождении мест (площадок) накопления твердых коммунальных отходов							Данные о собственниках мест (площадок) накопления твердых коммунальных отходов				Организация (ИП), оказывающая услуги по сбору и транспортированию ТКО		Данные о технических характеристиках мест (площадок) накопления твердых коммунальных отходов					Контейнеры для несортированных отходов			Контейнеры для утилизируемых отходов (раздельный сбор)			Контейнеры для сбора крупногабаритных отходов			Статус (существующая/планируемая)	Совместное использование с другими МКД
	Муниципальное образование	Населенный пункт	Улица	Дом	Корпус/Строение	Широта	Долгота	Организационно-правовая форма балансодержателя (юридическое лицо - ЮЛ; индивидуальный предприниматель - ИП; физическое лицо - ФЛ)	для ЮЛ - Полное наименование организации для ИП - Фамилия, Имя, Отчество для ФЛ - Фамилия, Имя, Отчество	ИНН	ОГРН	Наименование	ИНН	Номер контейнерной площадки	Площадь, кв.м.	Тип подстилающей поверхности	Вид площадки	Материал ограждения	Кол-во	Емкость (отдельного контейнера)	Материал контейнера	Кол-во	Емкость (отдельного контейнера)	Материал контейнера	Кол-во	Емкость (отдельного контейнера) м3	Материал контейнера		
5852	Данковский муниципальный район	с. Кудрявщино	Интернациональная	8	-	53.387653	39.00171	ЮЛ	Администрация сельского поселения Кудрявщинский сельсовет	4803002771	1034800020947	ООО "РМК"	4813025295	05-0008-05	2,25	бетон	закрытая	Металл	1	0,75	Металл	-	-	-	0	-	-	существующая	Нет
5853	Данковский муниципальный район	с. Кудрявщино	Интернациональная	6	-	53.389013	39.000219	ЮЛ	Администрация сельского поселения Кудрявщинский сельсовет	4803002771	1034800020947	ООО "РМК"	4813025295	05-0007-05	4,50	бетон	закрытая	Металл	2	0,75	Металл	-	-	-	0	-	-	существующая	Нет
5854	Данковский муниципальный район	с. Кудрявщино	Кудашева	16	-	53.386667	39.018215	ЮЛ	Администрация сельского поселения Кудрявщинский сельсовет	4803002771	1034800020947	ООО "РМК"	4813025295	05-0010-05	2,25	бетон	закрытая	Металл	1	0,75	Металл	-	-	-	0	-	-	существующая	Нет
5855	Данковский муниципальный район	с. Кудрявщино	Кудашева	5	-	53.385826	39.010372	ЮЛ	Администрация сельского поселения Кудрявщинский сельсовет	4803002771	1034800020947	ООО "РМК"	4813025295	05-0009-05	4,50	бетон	закрытая	Металл	2	0,75	Металл	-	-	-	0	-	-	существующая	Нет
5856	Данковский муниципальный район	с. Кудрявщино	Нагорная	11	-	53.385676	38.990787	ЮЛ	Администрация сельского поселения Кудрявщинский сельсовет	4803002771	1034800020947	ООО "РМК"	4813025295	05-0001-05	2,25	бетон	закрытая	Металл	1	0,75	Металл	-	-	-	0	-	-	существующая	Нет
5857	Данковский муниципальный район	с. Кудрявщино	Северная	5	-	53.3922	38.991812	ЮЛ	Администрация сельского поселения Кудрявщинский сельсовет	4803002771	1034800020947	ООО "РМК"	4813025295	05-0004-05	4,50	бетон	закрытая	Металл	2	0,75	Металл	-	-	-	0	-	-	существующая	Нет
5858	Данковский муниципальный район	с. Кудрявщино	Северная	12	-	53.394619	38.990072	ЮЛ	Администрация сельского поселения Кудрявщинский сельсовет	4803002771	1034800020947	ООО "РМК"	4813025295	05-0005-05	4,50	бетон	закрытая	Металл	2	0,75	Металл	-	-	-	0	-	-	существующая	Нет
5859	Данковский муниципальный район	с. Еропкино	Центральная	5	-	53.377098	38.907635	ЮЛ	Администрация сельского поселения Кудрявщинский сельсовет	4803002771	1034800020947	ООО "РМК"	4813025295	05-0011-05	4,50	бетон	закрытая	Металл	2	0,75	Металл	-	-	-	0	-	-	существующая	Нет
5860	Данковский муниципальный район	с. Еропкино	Центральная	23	-	53.37824	38.906905	ЮЛ	Администрация сельского поселения Кудрявщинский сельсовет	4803002771	1034800020947	ООО "РМК"	4813025295	05-0012-05	4,50	бетон	закрытая	Металл	2	0,75	Металл	-	-	-	0	-	-	существующая	Нет
5861	Данковский муниципальный район	с. Еропкино	Совхозная	7	-	53.379806	38.905304	ЮЛ	Администрация сельского поселения Кудрявщинский сельсовет	4803002771	1034800020947	ООО "РМК"	4813025295	05-0013-05	2,25	бетон	закрытая	Металл	1	0,75	Металл	-	-	-	0	-	-	существующая	Нет
5862	Данковский муниципальный район	с. Еропкино	Новая	9	-	53.381255	38.902386	ЮЛ	Администрация сельского поселения Кудрявщинский сельсовет	4803002771	1034800020947	ООО "РМК"	4813025295	05-0014-05	2,25	бетон	закрытая	Металл	1	0,75	Металл	-	-	-	0	-	-	существующая	Нет
5863	Данковский муниципальный район	с. Еропкино	Новая	1	-	53.38062	38.901442	ЮЛ	Администрация сельского поселения Кудрявщинский сельсовет	4803002771	1034800020947	ООО "РМК"	4813025295	05-0015-05	4,50	бетон	закрытая	Металл	2	0,75	Металл	-	-	-	0	-	-	существующая	Нет
5864	Данковский муниципальный район	д. Гугуевка	Ветеранов	15	-	53.426318	38.981111	ЮЛ	Администрация сельского поселения Кудрявщинский сельсовет	4803002771	1034800020947	ООО "РМК"	4813025295	05-0016-05	2,25	бетон	закрытая	Металл	1	0,75	Металл	-	-	-	0	-	-	существующая	Нет
5865	Данковский муниципальный район	д. Гугуевка	Новостроек	1	-	53.422243	38.982152	ЮЛ	Администрация сельского поселения Кудрявщинский сельсовет	4803002771	1034800020947	ООО "РМК"	4813025295	05-0017-05	2,25	бетон	закрытая	Металл	1	0,75	Металл	-	-	-	0	-	-	существующая	Нет
5866	Данковский муниципальный район	д. Гугуевка	Садовая	1	-	53.422455	38.984197	ЮЛ	Администрация сельского поселения Кудрявщинский сельсовет	4803002771	1034800020947	ООО "РМК"	4813025295	05-0018-05	4,50	бетон	закрытая	Металл	2	0,75	Металл	-	-	-	0	-	-	существующая	Нет
5867	Данковский муниципальный район	пос. Политово	Спортивная	7	-	53.341894	38.965255	ЮЛ	Администрация сельского поселения Малиновский сельсовет	4803002789	1034800020782	ООО "РМК"	4813025295	05-0005-06	2,25	бетон	закрытая	Металл	1	0,75	Металл	-	-	-	0	-	-	существующая	Нет
5868	Данковский муниципальный район	пос. Политово	Спортивная	22	-	53.342962	38.962799	ЮЛ	Администрация сельского поселения Малиновский сельсовет	4803002789	1034800020782	ООО "РМК"	4813025295	05-0006-06	2,25	бетон	закрытая	Металл	1	0,75	Металл	-	-	-	0	-	-	существующая	Нет
5869	Данковский муниципальный район	пос. Политово	Спортивная	31	-	53.343091	38.958206	ЮЛ	Администрация сельского поселения Малиновский сельсовет	4803002789	1034800020782	ООО "РМК"	4813025295	05-0001-06	4,50	бетон	закрытая	Металл	2	0,75	Металл	-	-	-	0	-	-	существующая	Нет
5870	Данковский муниципальный район	пос. Политово	Центральная	1	-	53.339384	38.96386	ЮЛ	Администрация сельского поселения Малиновский сельсовет	4803002789	1034800020782	ООО "РМК"	4813025295	05-0003-06	4,50	бетон	закрытая	Металл	2	0,75	Металл	-	-	-	0	-	-	существующая	Нет
5871	Данковский муниципальный район	пос. Политово	Центральная	8	-	53.340809	38.961693	ЮЛ	Администрация сельского поселения Малиновский сельсовет	4803002789	1034800020782	ООО "РМК"	4813025295	05-0002-06	4,50	бетон	закрытая	Металл	2	0,75	Металл	-	-	-	0	-	-	существующая	Нет
5872	Данковский муниципальный район	пос. Политово	Центральная	12	-	53.340312	38.963505	ЮЛ	Администрация сельского поселения Малиновский сельсовет	4803002789	1034800020782	ООО "РМК"	4813025295	05-0004-06	4,50	бетон	закрытая	Металл	2	0,75	Металл	-	-	-	0	-	-	существующая	Нет
5873	Данковский муниципальный район	пос. Политово	Молодежная	6	-	53.335498	38.970771	ЮЛ	Администрация сельского поселения Малиновский сельсовет	4803002789	1034800020782	ООО "РМК"	4813025295	05-0007-06	2,25	бетон	закрытая	Металл	1	0,75	Металл	-	-	-	0	-	-	существующая	Нет
5874	Данковский муниципальный район	пос. Политово	Молодежная	13	-	53.334352	38.974049	ЮЛ	Администрация сельского поселения Малиновский сельсовет	4803002789	1034800020782	ООО "РМК"	4813025295	05-0008-06	2,25	бетон	закрытая	Металл	1	0,75	Металл	-	-	-	0	-	-	существующая	Нет
5875	Данковский муниципальный район	пос. Политово	Элеваторская	10	-	53.346974	38.960211	ЮЛ	Администрация сельского поселения Малиновский сельсовет	4803002789	1034800020782	ООО "РМК"	4813025295	05-0014-06	4,50	бетон	закрытая	Металл	2	0,75	Металл	-	-	-	0	-	-	существующая	Нет
5876	Данковский муниципальный район	с. Малинки	Центральная	1	-	53.32328	38.997848	ЮЛ	Администрация сельского поселения Малиновский сельсовет	4803002789	1034800020782	ООО "РМК"	4813025295	05-0001-06	4,50	бетон	закрытая	Металл	2	0,75	Металл	-	-	-	0	-	-	существующая	Нет
5877	Данковский муниципальный район	с. Малинки	Центральная	8	-	53.324381	38.996251	ЮЛ	Администрация сельского поселения Малиновский сельсовет	4803002789	1034800020782	ООО "РМК"	4813025295	05-0002-06	2,25	бетон	закрытая	Металл	1	0,75	Металл	-	-	-	0	-	-	существующая	Нет
5878	Данковский муниципальный район	с. Малинки	Центральная	16	-	53.326109	38.996088	ЮЛ	Администрация сельского поселения Малиновский сельсовет	4803002789	1034800020782	ООО "РМК"	4813025295	05-0003-06	4,50	бетон	закрытая	Металл	2	0,75	Металл	-	-	-	0	-	-	существующая	Нет
5879	Данковский муниципальный район	с. Малинки	Светлая	44	-	53.328108	38.995876	ЮЛ	Администрация сельского поселения Малиновский сельсовет	4803002789	1034800020782	ООО "РМК"	4813025295	05-0004-06	2,25	бетон	закрытая	Металл	1	0,75	Металл	-	-	-	0	-	-	существующая	Нет
5880	Данковский муниципальный район	с. Малинки	Зеленая	2	-	53.328706	38.991551	ЮЛ	Администрация сельского поселения Малиновский сельсовет	4803002789	1034800020782	ООО "РМК"	4813025295	05-0005-06	2,25	бетон	закрытая	Металл	1	0,75	Металл	-	-	-	0	-	-	существующая	Нет

Приложение 1 к приказу управления экологии и природных ресурсов Липецкой области
«Приложение А6. Реестр контейнерных площадок (по данным ОМС)

№ п/п	Данные о нахождении мест (площадок) накопления твердых коммунальных отходов							Данные о собственниках мест (площадок) накопления твердых коммунальных отходов				Организация (ИП), оказывающая услуги по сбору и транспортированию ТКО		Данные о технических характеристиках мест (площадок) накопления твердых коммунальных отходов					Контейнеры для несортированных отходов			Контейнеры для утилизируемых отходов (раздельный сбор)			Контейнеры для сбора крупногабаритных отходов			Статус (существующая/планируемая)	Совместное использование с другими МКД
	Муниципальное образование	Населенный пункт	Улица	Дом	Корпус/Строение	Широта	Долгота	Организационно-правовая форма балансодержателя (юридическое лицо - ЮЛ; индивидуальный предприниматель - ИП; физическое лицо - ФЛ)	для ЮЛ - Полное наименование организации для ИП - Фамилия, Имя, Отчество для ФЛ - Фамилия, Имя, Отчество	ИНН	ОГРН	Наименование	ИНН	Номер контейнерной площадки	Площадь, кв.м.	Тип подстилающей поверхности	Вид площадки	Материал ограждения	Кол-во	Емкость (отдельного контейнера)	Материал контейнера	Кол-во	Емкость (отдельного контейнера)	Материал контейнера	Кол-во	Емкость (отдельного контейнера) м3	Материал контейнера		
5881	Данковский муниципальный район	с. Малинки	Зеленая	27	-	53.330167	38.987752	ЮЛ	Администрация сельского поселения Малиновский сельсовет	4803002789	1034800020782	ООО "РМК"	4813025295	05-0006-06	2,25	бетон	закрытая	Металл	1	0,75	Металл	-	-	-	0	-	-	существующая	Нет
5882	Данковский муниципальный район	с. Малинки	Зеленая	38	-	53.331543	38.984082	ЮЛ	Администрация сельского поселения Малиновский сельсовет	4803002789	1034800020782	ООО "РМК"	4813025295	05-0007-06	2,25	бетон	закрытая	Металл	1	0,75	Металл	-	-	-	0	-	-	существующая	Нет
5883	Данковский муниципальный район	с. Покровское	нет названия ицы	30	-	53.352659	38.91995	ЮЛ	Администрация сельского поселения Малиновский сельсовет	4803002789	1034800020782	ООО "РМК"	4813025295	05-0008-06	2,25	бетон	закрытая	Металл	1	0,75	Металл	-	-	-	0	-	-	существующая	Нет
5884	Данковский муниципальный район	с. Покровское	нет названия ицы	36	-	53.351597	38.916504	ЮЛ	Администрация сельского поселения Малиновский сельсовет	4803002789	1034800020782	ООО "РМК"	4813025295	05-0009-06	2,25	бетон	закрытая	Металл	1	0,75	Металл	-	-	-	0	-	-	существующая	Нет
5885	Данковский муниципальный район	д. Щегловка	Московская	1	-	53.342332	38.932528	ЮЛ	Администрация сельского поселения Малиновский сельсовет	4803002789	1034800020782	ООО "РМК"	4813025295	05-0010-06	2,25	бетон	закрытая	Металл	1	0,75	Металл	-	-	-	0	-	-	существующая	Нет
5886	Данковский муниципальный район	д. Щегловка	Московская	19	-	53.339792	38.931093	ЮЛ	Администрация сельского поселения Малиновский сельсовет	4803002789	1034800020782	ООО "РМК"	4813025295	05-0011-06	2,25	бетон	закрытая	Металл	1	0,75	Металл	-	-	-	0	-	-	существующая	Нет
5887	Данковский муниципальный район	д. Щегловка	Московская	31	-	53.337551	38.927394	ЮЛ	Администрация сельского поселения Малиновский сельсовет	4803002789	1034800020782	ООО "РМК"	4813025295	05-0012-06	2,25	бетон	закрытая	Металл	1	0,75	Металл	-	-	-	0	-	-	существующая	Нет
5888	Данковский муниципальный район	д. Щегловка	Московская	30	-	53.338093	38.927787	ЮЛ	Администрация сельского поселения Малиновский сельсовет	4803002789	1034800020782	ООО "РМК"	4813025295	05-0013-06	2,25	бетон	закрытая	Металл	1	0,75	Металл	-	-	-	0	-	-	существующая	Нет
5889	Данковский муниципальный район	ст. Политово	Железнодорожная	6	-	53.344298	38.964791	ЮЛ	Администрация сельского поселения Малиновский сельсовет	4803002789	1034800020782	ООО "РМК"	4813025295	05-0014-06	2,25	бетон	закрытая	Металл	1	0,75	Металл	-	-	-	0	-	-	существующая	Нет
5890	Данковский муниципальный район	ст. Политово	Железнодорожная	15	-	53.345863	38.9675	ЮЛ	Администрация сельского поселения Малиновский сельсовет	4803002789	1034800020782	ООО "РМК"	4813025295	05-0016-06	2,25	бетон	Открытая	Металл	1	0,75	Металл	-	-	-	0	-	-	существующая	Нет
5891	Данковский муниципальный район	с. Покровское	нет названия ицы	11	-	53.353222	38.923959	ЮЛ	Администрация сельского поселения Малиновский сельсовет	4803002789	1034800020782	ООО "РМК"	4813025295	05-0015-06	2,25	грунт	Открытая	Металл	1	0,75	Металл	-	-	-	0	-	-	существующая	Нет
5892	Данковский муниципальный район	ст. Политово	Молодежная	17	-	53.33416	38.977195	ЮЛ	Администрация сельского поселения Малиновский сельсовет	4803002789	1034800020782	ООО "РМК"	4813025295	05-0017-06	2,25	бетон	Открытая	Без ограждения	1	0,75	Металл	-	-	-	0	-	-	существующая	Нет
5893	Данковский муниципальный район	с. Новоникольское	Молодежная	3	-	53.203849	39.152081	ЮЛ	Администрация сельского поселения Новоникольский сельсовет	4803002637	1034800020903	ООО "РМК"	4813025295	05-0001-07	15,75	бетон	закрытая	Металл	7	0,75	Металл	-	-	-	0	-	-	существующая	Нет
5894	Данковский муниципальный район	с. Новоникольское	Дорожная	30	-	53.200468	39.162596	ЮЛ	Администрация сельского поселения Новоникольский сельсовет	4803002637	1034800020903	ООО "РМК"	4813025295	05-0002-07	4,50	бетон	закрытая	Металл	2	0,75	Металл	-	-	-	0	-	-	существующая	Нет
5895	Данковский муниципальный район	с. Новоникольское	Дорожная	39	-	53.198022	39.162279	ЮЛ	Администрация сельского поселения Новоникольский сельсовет	4803002637	1034800020903	ООО "РМК"	4813025295	05-0003-07	2,25	бетон	закрытая	Металл	1	0,75	Металл	-	-	-	0	-	-	существующая	Нет
5896	Данковский муниципальный район	с. Новоникольское	Центральная	2	-	53.200562	39.15998	ЮЛ	Администрация сельского поселения Новоникольский сельсовет	4803002637	1034800020903	ООО "РМК"	4813025295	05-0004-07	2,25	бетон	закрытая	Металл	1	0,75	Металл	-	-	-	0	-	-	существующая	Нет
5897	Данковский муниципальный район	с. Новоникольское	Центральная	8	-	53.202715	39.153374	ЮЛ	Администрация сельского поселения Новоникольский сельсовет	4803002637	1034800020903	ООО "РМК"	4813025295	05-0005-07	11,25	бетон	закрытая	Металл	5	0,75	Металл	-	-	-	0	-	-	существующая	Нет
5898	Данковский муниципальный район	с. Новоникольское	Центральная	18	-	53.205061	39.147633	ЮЛ	Администрация сельского поселения Новоникольский сельсовет	4803002637	1034800020903	ООО "РМК"	4813025295	05-0006-07	9,00	бетон	закрытая	Металл	4	0,75	Металл	-	-	-	0	-	-	существующая	Нет
5899	Данковский муниципальный район	с. Новоникольское	Донская	12	-	53.20475	39.141323	ЮЛ	Администрация сельского поселения Новоникольский сельсовет	4803002637	1034800020903	ООО "РМК"	4813025295	05-0007-07	4,50	бетон	закрытая	Металл	2	0,75	Металл	-	-	-	0	-	-	существующая	Нет
5900	Данковский муниципальный район	с. Новоникольское	Спортивная	12	-	53.20371	39.155891	ЮЛ	Администрация сельского поселения Новоникольский сельсовет	4803002637	1034800020903	ООО "РМК"	4813025295	05-0008-07	2,25	бетон	закрытая	Металл	1	0,75	Металл	-	-	-	0	-	-	существующая	Нет
5901	Данковский муниципальный район	с. Новоникольское	Спортивная	20	-	53.202622	39.159428	ЮЛ	Администрация сельского поселения Новоникольский сельсовет	4803002637	1034800020903	ООО "РМК"	4813025295	05-0009-07	2,25	бетон	закрытая	Металл	1	0,75	Металл	-	-	-	0	-	-	существующая	Нет
5902	Данковский муниципальный район	с. Новоникольское	Дорожная	1	-	53.206851	39.166727	ЮЛ	Администрация сельского поселения Новоникольский сельсовет	4803002637	1034800020903	ООО "РМК"	4813025295	05-0010-07	2,25	бетон	закрытая	Металл	1	0,75	Металл	-	-	-	0	-	-	существующая	Нет
5903	Данковский муниципальный район	с. Новоникольское	Дорожная	12	-	53.204018	39.164598	ЮЛ	Администрация сельского поселения Новоникольский сельсовет	4803002637	1034800020903	ООО "РМК"	4813025295	05-0011-07	4,50	бетон	закрытая	Металл	2	0,75	Металл	-	-	-	0	-	-	существующая	Нет
5904	Данковский муниципальный район	с. Новоникольское	Казинка	68	-	53.203239	39.147209	ЮЛ	Администрация сельского поселения Новоникольский сельсовет	4803002637	1034800020903	ООО "РМК"	4813025295	05-0013-07	4,50	бетон	закрытая	Металл	2	0,75	Металл	-	-	-	0	-	-	существующая	Нет
5905	Данковский муниципальный район	с. Новоникольское	Казинка	22	-	53.199229	39.156826	ЮЛ	Администрация сельского поселения Новоникольский сельсовет	4803002637	1034800020903	ООО "РМК"	4813025295	05-0014-07	9,00	бетон	Открытая	Без ограждения	4	0,75	Металл	-	-	-	0	-	-	существующая	Нет
5906	Данковский муниципальный район	с. Сугробы	нет названия ицы	9	-	53.180575	39.141451	ЮЛ	Администрация сельского поселения Новоникольский сельсовет	4803002637	1034800020903	ООО "РМК"	4813025295	05-0016-07	2,25	бетон	закрытая	Металл	1	0,75	Металл	-	-	-	0	-	-	существующая	Нет

Приложение 1 к приказу управления экологии и природных ресурсов Липецкой области
«Приложение А6. Реестр контейнерных площадок (по данным ОМС)

№ п/п	Данные о нахождении мест (площадок) накопления твердых коммунальных отходов							Данные о собственниках мест (площадок) накопления твердых коммунальных отходов				Организация (ИП), оказывающая услуги по сбору и транспортированию ТКО		Данные о технических характеристиках мест (площадок) накопления твердых коммунальных отходов					Контейнеры для несортированных отходов			Контейнеры для утилизируемых отходов (раздельный сбор)			Контейнеры для сбора крупногабаритных отходов			Статус (существующая/планируемая)	Совместное использование с другими МКД
	Муниципальное образование	Населенный пункт	Улица	Дом	Корпус/Строение	Широта	Долгота	Организационно-правовая форма балансодержателя (юридическое лицо - ЮЛ; индивидуальный предприниматель - ИП; физическое лицо - ФЛ)	для ЮЛ - Полное наименование организации для ИП - Фамилия, Имя, Отчество для ФЛ - Фамилия, Имя, Отчество	ИНН	ОГРН	Наименование	ИНН	Номер контейнерной площадки	Площадь, кв.м.	Тип подстилающей поверхности	Вид площадки	Материал ограждения	Кол-во	Емкость (отдельного контейнера)	Материал контейнера	Кол-во	Емкость (отдельного контейнера)	Материал контейнера	Кол-во	Емкость (отдельного контейнера) м3	Материал контейнера		
5907	Данковский муниципальный район	с. Сугробы	нет названия ицы	17	-	53.178538	39.139306	ЮЛ	Администрация сельского поселения Новоникольский сельсовет	4803002637	1034800020903	ООО "РМК"	4813025295	05-0017-07	2,25	бетон	закрытая	Металл	1	0,75	Металл	-	-	-	0	-	-	существующая	Нет
5908	Данковский муниципальный район	с. Сугробы	нет названия ицы	30	-	53.17456	39.137204	ЮЛ	Администрация сельского поселения Новоникольский сельсовет	4803002637	1034800020903	ООО "РМК"	4813025295	05-0018-07	2,25	бетон	закрытая	Металл	1	0,75	Металл	-	-	-	0	-	-	существующая	Нет
5909	Данковский муниципальный район	с. Сугробы	нет названия ицы	52	А	53.169202	39.13522	ЮЛ	Администрация сельского поселения Новоникольский сельсовет	4803002637	1034800020903	ООО "РМК"	4813025295	05-0019-07	2,25	бетон	закрытая	Металл	1	0,75	Металл	-	-	-	0	-	-	существующая	Нет
5910	Данковский муниципальный район	с. Сугробы	нет названия ицы	53	-	53.167674	39.134555	ЮЛ	Администрация сельского поселения Новоникольский сельсовет	4803002637	1034800020903	ООО "РМК"	4813025295	05-0020-07	2,25	бетон	закрытая	Металл	1	0,75	Металл	-	-	-	0	-	-	существующая	Нет
5911	Данковский муниципальный район	с. Сугробы	нет названия ицы	70	-	53.163899	39.136273	ЮЛ	Администрация сельского поселения Новоникольский сельсовет	4803002637	1034800020903	ООО "РМК"	4813025295	05-0021-07	4,50	бетон	закрытая	Металл	2	0,75	Металл	-	-	-	0	-	-	существующая	Нет
5912	Данковский муниципальный район	с. Новоникольское	Донская	58	-	53.206902	39.152342	ЮЛ	Администрация сельского поселения Новоникольский сельсовет	4803002637	1034800020903	ООО "РМК"	4813025295	05-0023-07	2,25	бетон	закрытая	Металл	1	0,75	Металл	-	-	-	0	-	-	существующая	Нет
5913	Данковский муниципальный район	с. Новоникольское	Донская	24	-	53.205391	39.136272	ЮЛ	Администрация сельского поселения Новоникольский сельсовет	4803002637	1034800020903	ООО "РМК"	4813025295	05-0024-07	2,25	бетон	Открытая	без ограждения	1	0,75	Металл	-	-	-	0	-	-	существующая	Нет
5914	Данковский муниципальный район	с. Новоникольское	Донская	37	-	53.20788	39.140854	ЮЛ	Администрация сельского поселения Новоникольский сельсовет	4803002637	1034800020903	ООО "РМК"	4813025295	05-0025-07	4,50	бетон	закрытая	Металл	2	0,75	Металл	-	-	-	0	-	-	существующая	Нет
5915	Данковский муниципальный район	Новоникольский с/с	нет названия улицы	-	-	53.260689	39.228233	ЮЛ	Администрация сельского поселения Новоникольский сельсовет	4803002637	1034800020903	ООО "РМК"	4813025295	05-0022-07	6,50	бетон	закрытая	Металл	6	0,75	Металл	-	-	-	0	-	-	существующая	Нет
5916	Данковский муниципальный район	д. Рыхотка	Молодежная	4	-	53.546716	38.834039	ЮЛ	Администрация сельского поселения Октябрьский сельсовет	4803002919	1034800020530	ООО "РМК"	4813025295	05-0007-08	4,25	бетон	закрытая	железобетон	2	0,75	Металл	-	-	-	0	-	-	существующая	Нет
5917	Данковский муниципальный район	д. Рыхотка	Молодежная	29	-	53.548709	38.828126	ЮЛ	Администрация сельского поселения Октябрьский сельсовет	4803002919	1034800020530	ООО "РМК"	4813025295	05-0023-08	4,25	бетон	закрытая	Металл	2	0,75	Металл	-	-	-	0	-	-	существующая	Нет
5918	Данковский муниципальный район	д. Рыхотка	Молодежная	35	-	53.54921	38.826553	ЮЛ	Администрация сельского поселения Октябрьский сельсовет	4803002919	1034800020530	ООО "РМК"	4813025295	05-0008-08	4,25	бетон	закрытая	железобетон	2	0,75	Металл	-	-	-	0	-	-	существующая	Нет
5919	Данковский муниципальный район	д. Рыхотка	Молодежная	41	-	53.549719	38.824969	ЮЛ	Администрация сельского поселения Октябрьский сельсовет	4803002919	1034800020530	ООО "РМК"	4813025295	05-0024-08	4,25	бетон	Открытая	Без ограждения	2	0,75	Металл	-	-	-	0	-	-	существующая	Нет
5920	Данковский муниципальный район	д. Рыхотка	Садовая	11	-	53.548912	38.833588	ЮЛ	Администрация сельского поселения Октябрьский сельсовет	4803002919	1034800020530	ООО "РМК"	4813025295	05-0009-08	4,25	бетон	закрытая	Металл	2	0,75	Металл	-	-	-	0	-	-	существующая	Нет
5921	Данковский муниципальный район	д. Рыхотка	Садовая	28	-	53.550156	38.829727	ЮЛ	Администрация сельского поселения Октябрьский сельсовет	4803002919	1034800020530	ООО "РМК"	4813025295	05-0010-08	4,25	бетон	закрытая	железобетон	2	0,75	Металл	-	-	-	0	-	-	существующая	Нет
5922	Данковский муниципальный район	д. Рыхотка	Садовая	48	-	53.551442	38.825848	ЮЛ	Администрация сельского поселения Октябрьский сельсовет	4803002919	1034800020530	ООО "РМК"	4813025295	05-0011-08	4,25	бетон	закрытая	железобетон	2	0,75	Металл	-	-	-	0	-	-	существующая	Нет
5923	Данковский муниципальный район	с. Воскресенское	Октябрьская	3	-	53.546655	38.839098	ЮЛ	Администрация сельского поселения Октябрьский сельсовет	4803002919	1034800020530	ООО "РМК"	4813025295	05-0021-08	2,25	бетон	закрытая	Металл	1	0,75	Металл	-	-	-	0	-	-	существующая	Нет
5924	Данковский муниципальный район	с. Воскресенское	Октябрьская	23	-	53.544282	38.842784	ЮЛ	Администрация сельского поселения Октябрьский сельсовет	4803002919	1034800020530	ООО "РМК"	4813025295	05-0020-08	2,25	бетон	Открытая	Без ограждения	1	0,75	Металл	-	-	-	0	-	-	существующая	Нет
5925	Данковский муниципальный район	с. Воскресенское	Октябрьская	-	-	53.543247	38.842064	ЮЛ	Администрация сельского поселения Октябрьский сельсовет	4803002919	1034800020530	ООО "РМК"	4813025295	05-0019-08	2,25	бетон	Открытая	Без ограждения	1	0,75	Металл	-	-	-	0	-	-	существующая	Нет
5926	Данковский муниципальный район	с. Воскресенское	Спиртзаводская	3	-	53.546456	38.841977	ЮЛ	Администрация сельского поселения Октябрьский сельсовет	4803002919	1034800020530	ООО "РМК"	4813025295	05-0004-08	4,25	бетон	закрытая	железобетон	2	0,75	Металл	-	-	-	0	-	-	существующая	Нет
5927	Данковский муниципальный район	с. Воскресенское	Спиртзаводская	8	-	53.546843	38.845592	ЮЛ	Администрация сельского поселения Октябрьский сельсовет	4803002919	1034800020530	ООО "РМК"	4813025295	05-0018-08	2,25	бетон	Открытая	Без ограждения	1	0,75	Металл	-	-	-	0	-	-	существующая	Нет
5928	Данковский муниципальный район	с. Воскресенское	Спиртзаводская	10	-	53.547721	38.847066	ЮЛ	Администрация сельского поселения Октябрьский сельсовет	4803002919	1034800020530	ООО "РМК"	4813025295	05-0005-08	4,25	бетон	закрытая	железобетон	2	0,75	Металл	-	-	-	0	-	-	существующая	Нет
5929	Данковский муниципальный район	с. Воскресенское	Спиртзаводская	19	-	53.546788	38.84414	ЮЛ	Администрация сельского поселения Октябрьский сельсовет	4803002919	1034800020530	ООО "РМК"	4813025295	05-0006-08	4,25	бетон	закрытая	железобетон	2	0,75	Металл	-	-	-	0	-	-	существующая	Нет
5930	Данковский муниципальный район	с. Воскресенское	Мира	1	а	53.545382	38.834211	ЮЛ	Администрация сельского поселения Октябрьский сельсовет	4803002919	1034800020530	ООО "РМК"	4813025295	05-0012-08	2,25	бетон	закрытая	Металл	1	0,75	Металл	-	-	-	0	-	-	существующая	Нет
5931	Данковский муниципальный район	с. Воскресенское	Мира	9	-	53.547102	38.837985	ЮЛ	Администрация сельского поселения Октябрьский сельсовет	4803002919	1034800020530	ООО "РМК"	4813025295	05-0014-08	4,25	бетон	закрытая	Металл	2	0,75	Металл	-	-	-	0	-	-	существующая	Нет
5932	Данковский муниципальный район	с. Воскресенское	Мира	6	1	53.544467	38.834971	ЮЛ	Администрация сельского поселения Октябрьский сельсовет	4803002919	1034800020530	ООО "РМК"	4813025295	05-0001-08	4,25	бетон	закрытая	железобетон	1	0,75	Металл	-	-	-	0	-	-	существующая	Нет
5933	Данковский муниципальный район	с. Воскресенское	Мира	4	-	53.545437	38.836992	ЮЛ	Администрация сельского поселения Октябрьский сельсовет	4803002919	1034800020530	ООО "РМК"	4813025295	05-0013-08	4,25	бетон	Открытая	Без ограждения	2	0,75	Металл	-	-	-	0	-	-	существующая	Нет
5934	Данковский муниципальный район	с. Воскресенское	Мира	12	-	53.545747	38.837952	ЮЛ	Администрация сельского поселения Октябрьский сельсовет	4803002919	1034800020530	ООО "РМК"	4813025295	05-0002-08	4,25	бетон	закрытая	железобетон	2	0,75	Металл	-	-	-	0	-	-	существующая	Нет

Приложение 1 к приказу управления экологии и природных ресурсов Липецкой области
«Приложение А6. Реестр контейнерных площадок (по данным ОМС)

№ п/п	Данные о нахождении мест (площадок) накопления твердых коммунальных отходов							Данные о собственниках мест (площадок) накопления твердых коммунальных отходов				Организация (ИП), оказывающая услуги по сбору и транспортированию ТКО		Данные о технических характеристиках мест (площадок) накопления твердых коммунальных отходов					Контейнеры для несортированных отходов			Контейнеры для утилизируемых отходов (раздельный сбор)			Контейнеры для сбора крупногабаритных отходов			Статус (существующая/планируемая)	Совместное использование с другими МКД
	Муниципальное образование	Населенный пункт	Улица	Дом	Корпус/Строение	Широта	Долгота	Организационно-правовая форма балансодержателя (юридическое лицо - ЮЛ; индивидуальный предприниматель - ИП; физическое лицо - ФЛ)	для ЮЛ - Полное наименование организации для ИП - Фамилия, Имя, Отчество для ФЛ - Фамилия, Имя, Отчество	ИНН	ОГРН	Наименование	ИНН	Номер контейнерной площадки	Площадь, кв.м.	Тип подстилающей поверхности	Вид площадки	Материал ограждения	Кол-во	Емкость (отдельного контейнера)	Материал контейнера	Кол-во	Емкость (отдельного контейнера)	Материал контейнера	Кол-во	Емкость (отдельного контейнера) м3	Материал контейнера		
5935	Данковский муниципальный район	с. Воскресенское	Мира	15	-	53.547633	38.839208	ЮЛ	Администрация сельского поселения Октябрьский сельсовет	4803002919	1034800020530	ООО "РМК"	4813025295	05-0003-08	4,25	бетон	закрытая	железобетон	-	-	-	-	-	-	0	-	-	существующая	Нет
5936	Данковский муниципальный район	с. Воскресенское	Мира	20	-	53.547386	38.841891	ЮЛ	Администрация сельского поселения Октябрьский сельсовет	4803002919	1034800020530	ООО "РМК"	4813025295	05-0015-08	4,25	бетон	закрытая	Металл	2	0,75	Металл	-	-	-	0	-	-	существующая	Нет
5937	Данковский муниципальный район	с. Воскресенское	Мира	20	1	53.547386	38.841891	ЮЛ	Администрация сельского поселения Октябрьский сельсовет	4803002919	1034800020530	ООО "РМК"	4813025295	05-0016-08	4,25	бетон	закрытая	Металл	2	0,75	Металл	-	-	-	0	-	-	существующая	Нет
5938	Данковский муниципальный район	с. Воскресенское	Мира	36	-	53.549432	38.842739	ЮЛ	Администрация сельского поселения Октябрьский сельсовет	4803002919	1034800020530	ООО "РМК"	4813025295	05-0017-08	4,25	бетон	закрытая	Металл	2	0,75	Металл	-	-	-	0	-	-	существующая	Нет
5939	Данковский муниципальный район	с. Воскресенское	между с Воскресенское и с Ивановка	-	-	53.499205	38.812897	ЮЛ	Администрация сельского поселения Октябрьский сельсовет	4803002919	1034800020530	ООО "РМК"	4813025295	05-0019-08	-	данные отсутствуют	данные отсутствуют	данные отсутствуют	-	-	-	-	-	-	0	-	-	существующая	Нет
5940	Данковский муниципальный район	д. Перехвальские Выселки	Советская	11	-	53.195483	39.099851	ЮЛ	Администрация сельского поселения Перехвальский сельсовет	4803002877	1034800021035	ООО "РМК"	4813025295	05-0001-09	4,50	бетон	закрытая	Металл	2	0,75	Металл	-	-	-	0	-	-	существующая	Нет
5941	Данковский муниципальный район	д. Перехвальские Выселки	Советская	34	-	53.191047	39.091886	ЮЛ	Администрация сельского поселения Перехвальский сельсовет	4803002877	1034800021035	ООО "РМК"	4813025295	05-0002-09	2,25	бетон	закрытая	Металл	1	0,75	Металл	-	-	-	0	-	-	существующая	Нет
5942	Данковский муниципальный район	д. Перехвальские Выселки	Советская	35	-	53.192568	39.096297	ЮЛ	Администрация сельского поселения Перехвальский сельсовет	4803002877	1034800021035	ООО "РМК"	4813025295	05-0003-09	4,50	бетон	закрытая	Металл	2	0,75	Металл	-	-	-	0	-	-	существующая	Нет
5943	Данковский муниципальный район	д. Перехвальские Выселки	Советская	60	-	53.188971	39.085764	ЮЛ	Администрация сельского поселения Перехвальский сельсовет	4803002877	1034800021035	ООО "РМК"	4813025295	05-0004-09	2,25	бетон	закрытая	Металл	1	0,75	Металл	-	-	-	0	-	-	существующая	Нет
5944	Данковский муниципальный район	д. Перехвальские Выселки	Советская	81	-	53.187592	39.081446	ЮЛ	Администрация сельского поселения Перехвальский сельсовет	4803002877	1034800021035	ООО "РМК"	4813025295	05-0005-09	2,25	бетон	закрытая	Металл	1	0,75	Металл	-	-	-	0	-	-	существующая	Нет
5945	Данковский муниципальный район	с. Перехваль	нет названия ицы	-	-	53.144364	39.101574	ЮЛ	Администрация сельского поселения Перехвальский сельсовет	4803002877	1034800021035	ООО "РМК"	4813025295	05-0006-09	4,50	бетон	закрытая	Металл	2	0,75	Металл	-	-	-	0	-	-	существующая	Нет
5946	Данковский муниципальный район	с. Перехваль	Мира	2	-	53.137169	39.098539	ЮЛ	Администрация сельского поселения Перехвальский сельсовет	4803002877	1034800021035	ООО "РМК"	4813025295	05-0007-09	2,25	бетон	закрытая	Металл	1	0,75	Металл	-	-	-	0	-	-	существующая	Нет
5947	Данковский муниципальный район	с. Перехваль	Мира	17	-	53.134008	39.097511	ЮЛ	Администрация сельского поселения Перехвальский сельсовет	4803002877	1034800021035	ООО "РМК"	4813025295	05-0008-09	2,25	бетон	закрытая	Металл	1	0,75	Металл	-	-	-	0	-	-	существующая	Нет
5948	Данковский муниципальный район	с. Перехваль	Мира	19	-	53.1352	39.096889	ЮЛ	Администрация сельского поселения Перехвальский сельсовет	4803002877	1034800021035	ООО "РМК"	4813025295	05-0009-09	2,25	бетон	закрытая	Металл	1	0,75	Металл	-	-	-	0	-	-	существующая	Нет
5949	Данковский муниципальный район	с. Перехваль	Молодежная	2	-	53.140098	39.105363	ЮЛ	Администрация сельского поселения Перехвальский сельсовет	4803002877	1034800021035	ООО "РМК"	4813025295	05-0010-09	2,25	бетон	закрытая	Металл	1	0,75	Металл	-	-	-	0	-	-	существующая	Нет
5950	Данковский муниципальный район	с. Перехваль	Молодежная	12	-	53.138127	39.109199	ЮЛ	Администрация сельского поселения Перехвальский сельсовет	4803002877	1034800021035	ООО "РМК"	4813025295	05-0011-09	2,25	бетон	закрытая	Металл	1	0,75	Металл	-	-	-	0	-	-	существующая	Нет
5951	Данковский муниципальный район	с. Перехваль	Московская	1	-	53.150472	39.102921	ЮЛ	Администрация сельского поселения Перехвальский сельсовет	4803002877	1034800021035	ООО "РМК"	4813025295	05-0012-09	2,25	бетон	закрытая	Металл	1	0,75	Металл	-	-	-	0	-	-	существующая	Нет
5952	Данковский муниципальный район	с. Перехваль	Московская	23	-	53.147517	39.101783	ЮЛ	Администрация сельского поселения Перехвальский сельсовет	4803002877	1034800021035	ООО "РМК"	4813025295	05-0013-09	2,25	бетон	закрытая	Металл	1	0,75	Металл	-	-	-	0	-	-	существующая	Нет
5953	Данковский муниципальный район	с. Перехваль	нет названия ицы	-	-	53.132941	39.096934	ЮЛ	Администрация сельского поселения Перехвальский сельсовет	4803002877	1034800021035	ООО "РМК"	4813025295	05-0014-09	2,25	бетон	закрытая	Металл	1	0,75	Металл	-	-	-	0	-	-	существующая	Нет
5954	Данковский муниципальный район	с. Перехваль	Ряховского	13	-	53.130149	39.096223	ЮЛ	Администрация сельского поселения Перехвальский сельсовет	4803002877	1034800021035	ООО "РМК"	4813025295	05-0015-09	2,25	бетон	закрытая	Металл	1	0,75	Металл	-	-	-	0	-	-	существующая	Нет
5955	Данковский муниципальный район	с. Перехваль	Ряховского	30	-	53.12629	39.097786	ЮЛ	Администрация сельского поселения Перехвальский сельсовет	4803002877	1034800021035	ООО "РМК"	4813025295	05-0016-09	2,25	бетон	закрытая	Металл	1	0,75	Металл	-	-	-	0	-	-	существующая	Нет
5956	Данковский муниципальный район	с. Перехваль	Центральная	3	-	53.140219	39.10298	ЮЛ	Администрация сельского поселения Перехвальский сельсовет	4803002877	1034800021035	ООО "РМК"	4813025295	05-0017-09	2,25	бетон	закрытая	Металл	1	0,75	Металл	-	-	-	0	-	-	существующая	Нет
5957	Данковский муниципальный район	с. Перехваль	Центральная	13	-	53.141095	39.104858	ЮЛ	Администрация сельского поселения Перехвальский сельсовет	4803002877	1034800021035	ООО "РМК"	4813025295	05-0018-09	4,50	бетон	закрытая	Металл	2	0,75	Металл	-	-	-	0	-	-	существующая	Нет
5958	Данковский муниципальный район	с. Перехваль	Центральная	21	-	53.141704	39.106762	ЮЛ	Администрация сельского поселения Перехвальский сельсовет	4803002877	1034800021035	ООО "РМК"	4813025295	05-0019-09	4,50	бетон	закрытая	Металл	2	0,75	Металл	-	-	-	0	-	-	существующая	Нет
5959	Данковский муниципальный район	с. Перехваль	Центральная	38	-	53.142624	39.108991	ЮЛ	Администрация сельского поселения Перехвальский сельсовет	4803002877	1034800021035	ООО "РМК"	4813025295	05-0020-09	2,25	бетон	закрытая	Металл	1	0,75	Металл	-	-	-	0	-	-	существующая	Нет
5960	Данковский муниципальный район	с. Перехваль	Школьная	1	-	53.141704	39.106762	ЮЛ	Администрация сельского поселения Перехвальский сельсовет	4803002877	1034800021035	ООО "РМК"	4813025295	05-0021-09	2,25	бетон	закрытая	Металл	1	0,75	Металл	-	-	-	0	-	-	существующая	Нет
5961	Данковский муниципальный район	с. Перехваль	Школьная	16	-	53.141926	39.098317	ЮЛ	Администрация сельского поселения Перехвальский сельсовет	4803002877	1034800021035	ООО "РМК"	4813025295	05-0022-09	2,25	бетон	закрытая	Металл	1	0,75	Металл	-	-	-	0	-	-	существующая	Нет
5962	Данковский муниципальный район	с. Перехваль	Школьная	22	-	53.14139	39.094802	ЮЛ	Администрация сельского поселения Перехвальский сельсовет	4803002877	1034800021035	ООО "РМК"	4813025295	05-0023-09	2,25	бетон	закрытая	Металл	1	0,75	Металл	-	-	-	0	-	-	существующая	Нет
5963	Данковский муниципальный район	с. Перехваль	Новая	3	-	53.128801	39.100134	ЮЛ	Администрация сельского поселения Перехвальский сельсовет	4803002877	1034800021035	ООО "РМК"	4813025295	05-0024-09	4,50	бетон	закрытая	Металл	2	0,75	Металл	-	-	-	0	-	-	существующая	Нет
5964	Данковский муниципальный район	с. Перехваль	Донская	1	-	53.143509	39.112466	ЮЛ	Администрация сельского поселения Перехвальский сельсовет	4803002877	1034800021035	ООО "РМК"	4813025295	05-0025-09	2,25	бетон	закрытая	Металл	1	0,75	Металл	-	-	-	0	-	-	существующая	Нет
5965	Данковский муниципальный район	с. Перехваль	Донская	24	-	53.144873	39.117747	ЮЛ	Администрация сельского поселения Перехвальский сельсовет	4803002877	1034800021035	ООО "РМК"	4813025295	05-0026-09	4,50	бетон	закрытая	Металл	2	0,75	Металл	-	-	-	0	-	-	существующая	Нет

Приложение 1 к приказу управления экологии и природных ресурсов Липецкой области
«Приложение А6. Реестр контейнерных площадок (по данным ОМС)

№ п/п	Данные о нахождении мест (площадок) накопления твердых коммунальных отходов							Данные о собственниках мест (площадок) накопления твердых коммунальных отходов				Организация (ИП), оказывающая услуги по сбору и транспортированию ТКО		Данные о технических характеристиках мест (площадок) накопления твердых коммунальных отходов					Контейнеры для несортированных отходов			Контейнеры для утилизируемых отходов (раздельный сбор)			Контейнеры для сбора крупногабаритных отходов			Статус (существующая/планируемая)	Совместное использование с другими МКД
	Муниципальное образование	Населенный пункт	Улица	Дом	Корпус/Строение	Широта	Долгота	Организационно-правовая форма балансодержателя (юридическое лицо - ЮЛ; индивидуальный предприниматель - ИП; физическое лицо - ФЛ)	для ЮЛ - Полное наименование организации для ИП - Фамилия, Имя, Отчество для ФЛ - Фамилия, Имя, Отчество	ИНН	ОГРН	Наименование	ИНН	Номер контейнерной площадки	Площадь, кв.м.	Тип подстилающей поверхности	Вид площадки	Материал ограждения	Кол-во	Емкость (отдельного контейнера)	Материал контейнера	Кол-во	Емкость (отдельного контейнера)	Материал контейнера	Кол-во	Емкость (отдельного контейнера) м3	Материал контейнера		
5966	Данковский муниципальный район	с. Перехваль	Подлесная	-	-	53.131482	39.087426	ЮЛ	Администрация сельского поселения Перехвальский сельсовет	4803002877	1034800021035	ООО "РМК"	4813025295	05-0027-09	2,25	бетон	закрытая	Металл	1	0,75	Металл	-	-	-	0	-	-	существующая	Нет
5967	Данковский муниципальный район	с. Перехваль	Ягодная	11	-	53.133587	39.108296	ЮЛ	Администрация сельского поселения Перехвальский сельсовет	4803002877	1034800021035	ООО "РМК"	4813025295	05-0027-09	2,25	бетон	закрытая	Металл	1	0,75	Металл	-	-	-	0	-	-	существующая	Нет
5968	Данковский муниципальный район	с. Перехваль	Луговая	5	-	53.134596	39.110956	ЮЛ	Администрация сельского поселения Перехвальский сельсовет	4803002877	1034800021035	ООО "РМК"	4813025295	05-0028-09	2,25	бетон	закрытая	Металл	1	0,75	Металл	-	-	-	0	-	-	существующая	Нет
5969	Данковский муниципальный район	с. Перехваль	Лесная	18	-	53.139544	39.096213	ЮЛ	Администрация сельского поселения Перехвальский сельсовет	4803002877	1034800021035	ООО "РМК"	4813025295	05-0029-09	2,25	бетон	закрытая	Металл	1	0,75	Металл	-	-	-	0	-	-	существующая	Нет
5970	Данковский муниципальный район	с. Перехваль	Лесная	25	-	53.137979	39.090085	ЮЛ	Администрация сельского поселения Перехвальский сельсовет	4803002877	1034800021035	ООО "РМК"	4813025295	05-0030-09	2,25	бетон	закрытая	Металл	1	0,75	Металл	-	-	-	0	-	-	существующая	Нет
5971	Данковский муниципальный район	с. Перехваль	Лесная	30	-	53.139469	39.093495	ЮЛ	Администрация сельского поселения Перехвальский сельсовет	4803002877	1034800021035	ООО "РМК"	4813025295	05-0031-09	2,25	бетон	закрытая	Металл	1	0,75	Металл	-	-	-	0	-	-	существующая	Нет
5972	Данковский муниципальный район	с. Перехваль	Лесная	37	-	53.13753	39.081509	ЮЛ	Администрация сельского поселения Перехвальский сельсовет	4803002877	1034800021035	ООО "РМК"	4813025295	05-0032-09	2,25	бетон	закрытая	Металл	1	0,75	Металл	-	-	-	0	-	-	существующая	Нет
5973	Данковский муниципальный район	с. Перехваль	Лесная	52	-	53.138535	39.081342	ЮЛ	Администрация сельского поселения Перехвальский сельсовет	4803002877	1034800021035	ООО "РМК"	4813025295	05-0033-09	2,25	бетон	закрытая	Металл	1	0,75	Металл	-	-	-	0	-	-	существующая	Нет
5974	Данковский муниципальный район	с. Перехваль	Лесная	66	-	53.138429	39.079389	ЮЛ	Администрация сельского поселения Перехвальский сельсовет	4803002877	1034800021035	ООО "РМК"	4813025295	05-0034-09	2,25	бетон	закрытая	Металл	1	0,75	Металл	-	-	-	0	-	-	существующая	Нет
5975	Данковский муниципальный район	с. Полибино	Центральная	37	-	53.501433	38.978566	ЮЛ	Администрация сельского поселения Полибинский сельсовет	4803002718	1034800020705	ООО "РМК"	4813025295	05-0001-10	4,50	бетон	закрытая	Металл	2	0,75	Металл	-	-	-	0	-	-	существующая	Нет
5976	Данковский муниципальный район	с. Полибино	Центральная	55	-	53.503132	38.979538	ЮЛ	Администрация сельского поселения Полибинский сельсовет	4803002718	1034800020705	ООО "РМК"	4813025295	05-0002-10	4,50	бетон	закрытая	Металл	2	0,75	Металл	-	-	-	0	-	-	существующая	Нет
5977	Данковский муниципальный район	с. Полибино	Центральная	20	-	53.50516	38.979352	ЮЛ	Администрация сельского поселения Полибинский сельсовет	4803002718	1034800020705	ООО "РМК"	4813025295	05-0003-10	4,50	бетон	закрытая	Металл	1	0,75	Металл	-	-	-	0	-	-	существующая	Нет
5978	Данковский муниципальный район	с. Полибино	Центральная	40	-	53.5077	38.979458	ЮЛ	Администрация сельского поселения Полибинский сельсовет	4803002718	1034800020705	ООО "РМК"	4813025295	05-0004-10	4,50	бетон	закрытая	Металл	2	0,75	Металл	-	-	-	0	-	-	существующая	Нет
5979	Данковский муниципальный район	с. Полибино	Центральная	60	-	53.509884	38.979346	ЮЛ	Администрация сельского поселения Полибинский сельсовет	4803002718	1034800020705	ООО "РМК"	4813025295	05-0005-10	4,50	бетон	закрытая	Металл	2	0,75	Металл	-	-	-	0	-	-	существующая	Нет
5980	Данковский муниципальный район	с. Полибино	Центральная	50	-	53.508735	38.979356	ЮЛ	Администрация сельского поселения Полибинский сельсовет	4803002718	1034800020705	ООО "РМК"	4813025295	05-0006-10	4,50	бетон	закрытая	Металл	2	0,75	Металл	-	-	-	0	-	-	существующая	Нет
5981	Данковский муниципальный район	с. Полибино	Центральная	6	1	53.502493	38.980719	ЮЛ	Администрация сельского поселения Полибинский сельсовет	4803002718	1034800020705	ООО "РМК"	4813025295	05-0007-10	4,50	бетон	закрытая	Металл	2	0,75	Металл	-	-	-	0	-	-	существующая	Нет
5982	Данковский муниципальный район	с. Полибино	Школьный	4	-	53.501076	38.98577	ЮЛ	Администрация сельского поселения Полибинский сельсовет	4803002718	1034800020705	ООО "РМК"	4813025295	05-0008-10	4,50	бетон	закрытая	Металл	2	0,75	Металл	-	-	-	0	-	-	существующая	Нет
5983	Данковский муниципальный район	с. Полибино	Школьный	2	2	53.501277	38.984998	ЮЛ	Администрация сельского поселения Полибинский сельсовет	4803002718	1034800020705	ООО "РМК"	4813025295	05-0009-10	6,75	бетон	закрытая	Металл	3	0,75	Металл	-	-	-	0	-	-	существующая	Нет
5984	Данковский муниципальный район	с. Полибино	Школьная	6	-	53.499958	38.98239	ЮЛ	Администрация сельского поселения Полибинский сельсовет	4803002718	1034800020705	ООО "РМК"	4813025295	05-0010-10	4,50	бетон	закрытая	Металл	2	0,75	Металл	-	-	-	0	-	-	существующая	Нет
5985	Данковский муниципальный район	с. Полибино	Молодежная	20	-	53.503077	38.986133	ЮЛ	Администрация сельского поселения Полибинский сельсовет	4803002718	1034800020705	ООО "РМК"	4813025295	05-0011-10	4,50	бетон	закрытая	Металл	2	0,75	Металл	-	-	-	0	-	-	существующая	Нет
5986	Данковский муниципальный район	с. Полибино	Молодежная	6	-	53.504337	38.983654	ЮЛ	Администрация сельского поселения Полибинский сельсовет	4803002718	1034800020705	ООО "РМК"	4813025295	05-0012-10	4,50	бетон	закрытая	Металл	2	0,75	Металл	-	-	-	0	-	-	существующая	Нет
5987	Данковский муниципальный район	с. Полибино	Лесная	6	-	53.505111	38.985112	ЮЛ	Администрация сельского поселения Полибинский сельсовет	4803002718	1034800020705	ООО "РМК"	4813025295	05-0013-10	4,50	бетон	закрытая	Металл	2	0,75	Металл	-	-	-	0	-	-	существующая	Нет
5988	Данковский муниципальный район	пос. Садовый	нет названия ицы	-	-	53.562507	38.94671	ИП	ИП Глава КФХ Отликов В.П.	711601020538	313481104600010	ООО "РМК"	4813025295	05-0014-10	4,50	бетон	закрытая	Металл	2	0,75	Металл	-	-	-	0	-	-	существующая	Нет
5989	Данковский муниципальный район	пос. Пролетарский	нет названия ицы	2	-	53.255593	39.017951	ЮЛ	Администрация сельского поселения Спешнево-Ивановский сельсовет	4803008029	1114811000787	ООО "РМК"	4813025295	05-0001-11	4,50	бетон	закрытая	Металл	2	0,75	Металл	-	-	-	0	-	-	существующая	Нет
5990	Данковский муниципальный район	пос. Пролетарский	нет названия ицы	12	-	53.256519	39.020891	ЮЛ	Администрация сельского поселения Спешнево-Ивановский сельсовет	4803008029	1114811000787	ООО "РМК"	4813025295	05-0002-11	2,25	бетон	закрытая	Металл	1	0,75	Металл	-	-	-	0	-	-	существующая	Нет
5991	Данковский муниципальный район	с. Спешнево-Ивановское	Центральная	6	-	53.256931	39.007394	ЮЛ	Администрация сельского поселения Спешнево-Ивановский сельсовет	4803008029	1114811000787	ООО "РМК"	4813025295	05-0003-11	2,25	бетон	закрытая	Металл	1	0,75	Металл	-	-	-	0	-	-	существующая	Нет
5992	Данковский муниципальный район	с. Спешнево-Ивановское	Центральная	14	-	53.257374	39.004902	ЮЛ	Администрация сельского поселения Спешнево-Ивановский сельсовет	4803008029	1114811000787	ООО "РМК"	4813025295	05-0004-11	2,25	бетон	закрытая	Металл	1	0,75	Металл	-	-	-	0	-	-	существующая	Нет
5993	Данковский муниципальный район	с. Спешнево-Ивановское	Центральная	18	-	53.257688	39.003332	ЮЛ	Администрация сельского поселения Спешнево-Ивановский сельсовет	4803008029	1114811000787	ООО "РМК"	4813025295	05-0005-11	2,25	бетон	закрытая	Металл	1	0,75	Металл	-	-	-	0	-	-	существующая	Нет
5994	Данковский муниципальный район	с. Спешнево-Ивановское	Центральная	20	-	53.258188	39.000737	ЮЛ	Администрация сельского поселения Спешнево-Ивановский сельсовет	4803008029	1114811000787	ООО "РМК"	4813025295	05-0006-11	4,50	бетон	закрытая	Металл	2	0,75	Металл	-	-	-	0	-	-	существующая	Нет

Приложение 1 к приказу управления экологии и природных ресурсов Липецкой области
«Приложение А6. Реестр контейнерных площадок (по данным ОМС)

№ п/п	Данные о нахождении мест (площадок) накопления твердых коммунальных отходов							Данные о собственниках мест (площадок) накопления твердых коммунальных отходов				Организация (ИП), оказывающая услуги по сбору и транспортированию ТКО		Данные о технических характеристиках мест (площадок) накопления твердых коммунальных отходов					Контейнеры для несортированных отходов			Контейнеры для утилизируемых отходов (раздельный сбор)			Контейнеры для сбора крупногабаритных отходов			Статус (существующая/планируемая)	Совместное использование с другими МКД
	Муниципальное образование	Населенный пункт	Улица	Дом	Корпус/Строение	Широта	Долгота	Организационно-правовая форма балансодержателя (юридическое лицо - ЮЛ; индивидуальный предприниматель - ИП; физическое лицо - ФЛ)	для ЮЛ - Полное наименование организации для ИП - Фамилия, Имя, Отчество для ФЛ - Фамилия, Имя, Отчество	ИНН	ОГРН	Наименование	ИНН	Номер контейнерной площадки	Площадь, кв.м.	Тип подстилающей поверхности	Вид площадки	Материал ограждения	Кол-во	Емкость (отдельного контейнера)	Материал контейнера	Кол-во	Емкость (отдельного контейнера)	Материал контейнера	Кол-во	Емкость (отдельного контейнера) м3	Материал контейнера		
5995	Данковский муниципальный район	с. Спешнево-Ивановское	Центральная	24	-	53.258362	38.998232	ЮЛ	Администрация сельского поселения Спешнево-Ивановский сельсовет	4803008029	1114811000787	ООО "РМК"	4813025295	05-0007-11	4,50	бетон	закрытая	Металл	2	0,75	Металл	-	-	-	0	-	-	существующая	Нет
5996	Данковский муниципальный район	с. Спешнево-Ивановское	Центральная	28	-	53.258223	38.996107	ЮЛ	Администрация сельского поселения Спешнево-Ивановский сельсовет	4803008029	1114811000787	ООО "РМК"	4813025295	05-0008-11	2,25	бетон	закрытая	Металл	1	0,75	Металл	-	-	-	0	-	-	существующая	Нет
5997	Данковский муниципальный район	с. Спешнево-Ивановское	Центральная	34	-	53.257876	38.994632	ЮЛ	Администрация сельского поселения Спешнево-Ивановский сельсовет	4803008029	1114811000787	ООО "РМК"	4813025295	05-0009-11	2,25	бетон	закрытая	Металл	1	0,75	Металл	-	-	-	0	-	-	существующая	Нет
5998	Данковский муниципальный район	с. Спешнево-Ивановское	Центральная	9	-	53.257669	38.992558	ЮЛ	Администрация сельского поселения Спешнево-Ивановский сельсовет	4803008029	1114811000787	ООО "РМК"	4813025295	05-0010-11	2,25	бетон	закрытая	Металл	1	0,75	Металл	-	-	-	0	-	-	существующая	Нет
5999	Данковский муниципальный район	с. Спешнево-Ивановское	Центральная	33	-	53.257585	38.989639	ЮЛ	Администрация сельского поселения Спешнево-Ивановский сельсовет	4803008029	1114811000787	ООО "РМК"	4813025295	05-0011-11	4,50	бетон	закрытая	Металл	2	0,75	Металл	-	-	-	0	-	-	существующая	Нет
6000	Данковский муниципальный район	с. Спешнево-Ивановское	Центральная	42	-	53.258212	38.992171	ЮЛ	Администрация сельского поселения Спешнево-Ивановский сельсовет	4803008029	1114811000787	ООО "РМК"	4813025295	05-0012-11	4,50	бетон	закрытая	Металл	2	0,75	Металл	-	-	-	0	-	-	существующая	Нет
6001	Данковский муниципальный район	с. Спешнево-Ивановское	Центральная	78	-	53.257943	38.985894	ЮЛ	Администрация сельского поселения Спешнево-Ивановский сельсовет	4803008029	1114811000787	ООО "РМК"	4813025295	05-0013-11	4,50	бетон	закрытая	Металл	2	0,75	Металл	-	-	-	0	-	-	существующая	Нет
6002	Данковский муниципальный район	с. Спешнево-Ивановское	Гугуевка	1	-	53.257204	38.984337	ЮЛ	Администрация сельского поселения Спешнево-Ивановский сельсовет	4803008029	1114811000787	ООО "РМК"	4813025295	05-0014-11	4,50	бетон	закрытая	Металл	2	0,75	Металл	-	-	-	0	-	-	существующая	Нет
6003	Данковский муниципальный район	с. Спешнево-Ивановское	Ковалева	13	-	53.26045	39.000861	ЮЛ	Администрация сельского поселения Спешнево-Ивановский сельсовет	4803008029	1114811000787	ООО "РМК"	4813025295	05-0015-11	2,25	бетон	закрытая	Металл	1	0,75	Металл	-	-	-	0	-	-	существующая	Нет
6004	Данковский муниципальный район	с. Спешнево-Ивановское	Куйбышева	1	-	53.259212	38.993627	ЮЛ	Администрация сельского поселения Спешнево-Ивановский сельсовет	4803008029	1114811000787	ООО "РМК"	4813025295	05-0016-11	4,50	бетон	закрытая	Металл	2	0,75	Металл	-	-	-	0	-	-	существующая	Нет
6005	Данковский муниципальный район	с. Спешнево-Ивановское	Куйбышева	5	-	53.260382	38.993403	ЮЛ	Администрация сельского поселения Спешнево-Ивановский сельсовет	4803008029	1114811000787	ООО "РМК"	4813025295	05-0017-11	4,50	бетон	закрытая	Металл	2	0,75	Металл	-	-	-	0	-	-	существующая	Нет
6006	Данковский муниципальный район	с. Спешнево-Ивановское	Лесная	1	-	53.263478	38.994095	ЮЛ	Администрация сельского поселения Спешнево-Ивановский сельсовет	4803008029	1114811000787	ООО "РМК"	4813025295	05-0018-11	4,50	бетон	закрытая	Металл	2	0,75	Металл	-	-	-	0	-	-	существующая	Нет
6007	Данковский муниципальный район	с. Спешнево-Ивановское	Лесная	17	-	53.263579	38.999316	ЮЛ	Администрация сельского поселения Спешнево-Ивановский сельсовет	4803008029	1114811000787	ООО "РМК"	4813025295	05-0019-11	4,50	бетон	закрытая	Металл	2	0,75	Металл	-	-	-	0	-	-	существующая	Нет
6008	Данковский муниципальный район	с. Спешнево-Ивановское	Совхозная	1	-	53.264548	38.994188	ЮЛ	Администрация сельского поселения Спешнево-Ивановский сельсовет	4803008029	1114811000787	ООО "РМК"	4813025295	05-0020-11	4,50	бетон	закрытая	Металл	2	0,75	Металл	-	-	-	0	-	-	существующая	Нет
6009	Данковский муниципальный район	с. Спешнево-Ивановское	Совхозная	15	-	53.264542	38.999306	ЮЛ	Администрация сельского поселения Спешнево-Ивановский сельсовет	4803008029	1114811000787	ООО "РМК"	4813025295	05-0021-11	4,50	бетон	закрытая	Металл	2	0,75	Металл	-	-	-	0	-	-	существующая	Нет
6010	Данковский муниципальный район	с. Спешнево-Ивановское	Садовая	1	-	53.265665	38.994722	ЮЛ	Администрация сельского поселения Спешнево-Ивановский сельсовет	4803008029	1114811000787	ООО "РМК"	4813025295	05-0022-11	4,50	бетон	закрытая	Металл	2	0,75	Металл	-	-	-	0	-	-	существующая	Нет
6011	Данковский муниципальный район	с. Спешнево-Ивановское	Садовая	11	-	53.265575	38.999317	ЮЛ	Администрация сельского поселения Спешнево-Ивановский сельсовет	4803008029	1114811000787	ООО "РМК"	4813025295	05-0023-11	4,50	бетон	закрытая	Металл	2	0,75	Металл	-	-	-	0	-	-	существующая	Нет

Приложение 1 к приказу управления экологии и природных ресурсов Липецкой области
«Приложение А6. Реестр контейнерных площадок (по данным ОМС)

№ п/п	Данные о нахождении мест (площадок) накопления твердых коммунальных отходов							Данные о собственниках мест (площадок) накопления твердых коммунальных отходов				Организация (ИП), оказывающая услуги по сбору и транспортированию ТКО		Данные о технических характеристиках мест (площадок) накопления твердых коммунальных отходов					Контейнеры для несортированных отходов			Контейнеры для утилизируемых отходов (раздельный сбор)			Контейнеры для сбора крупногабаритных отходов			Статус (существующая/планируемая)	Совместное использование с другими МКД
	Муниципальное образование	Населенный пункт	Улица	Дом	Корпус/Строение	Широта	Долгота	Организационно-правовая форма балансодержателя (юридическое лицо - ЮЛ; индивидуальный предприниматель - ИП; физическое лицо - ФЛ)	для ЮЛ - Полное наименование организации для ИП - Фамилия, Имя, Отчество для ФЛ - Фамилия, Имя, Отчество	ИНН	ОГРН	Наименование	ИНН	Номер контейнерной площадки	Площадь, кв.м.	Тип подстилающей поверхности	Вид площадки	Материал ограждения	Кол-во	Емкость (отдельного контейнера)	Материал контейнера	Кол-во	Емкость (отдельного контейнера)	Материал контейнера	Кол-во	Емкость (отдельного контейнера) м3	Материал контейнера		
6012	Данковский муниципальный район	с. Спешнево-Ивановское	Торговая	5	-	53.260352	38.991814	ЮЛ	Администрация сельского поселения Спешнево-Ивановский сельсовет	4803008029	1114811000787	ООО "РМК"	4813025295	05-0024-11	4,50	бетон	закрытая	Металл	2	0,75	Металл	-	-	-	0	-	-	существующая	Нет
6013	Данковский муниципальный район	с. Спешнево-Ивановское	Механизаторов	5	-	53.261685	38.991039	ЮЛ	Администрация сельского поселения Спешнево-Ивановский сельсовет	4803008029	1114811000787	ООО "РМК"	4813025295	05-0025-11	4,50	бетон	закрытая	Металл	2	0,75	Металл	-	-	-	0	-	-	существующая	Нет
6014	Данковский муниципальный район	с. Бревенное	Московская	1	-	53.306746	39.022463	ЮЛ	Администрация сельского поселения Спешнево-Ивановский сельсовет	4803008029	1114811000787	ООО "РМК"	4813025295	05-0026-11	2,25	бетон	закрытая	Металл	1	0,75	Металл	-	-	-	0	-	-	существующая	Нет
6015	Данковский муниципальный район	с. Бревенное	Московская	11	-	53.308458	39.018867	ЮЛ	Администрация сельского поселения Спешнево-Ивановский сельсовет	4803008029	1114811000787	ООО "РМК"	4813025295	05-0027-11	2,25	бетон	закрытая	Металл	1	0,75	Металл	-	-	-	0	-	-	существующая	Нет
6016	Данковский муниципальный район	с. Бревенное	Московская	27	-	53.310167	39.016011	ЮЛ	Администрация сельского поселения Спешнево-Ивановский сельсовет	4803008029	1114811000787	ООО "РМК"	4813025295	05-0028-11	2,25	бетон	закрытая	Металл	1	0,75	Металл	-	-	-	0	-	-	существующая	Нет
6017	Данковский муниципальный район	с. Бревенное	Московская	33	-	53.310973	39.014591	ЮЛ	Администрация сельского поселения Спешнево-Ивановский сельсовет	4803008029	1114811000787	ООО "РМК"	4813025295	05-0029-11	2,25	бетон	закрытая	Металл	1	0,75	Металл	-	-	-	0	-	-	существующая	Нет
6018	Данковский муниципальный район	с. Бревенное	Московская	46	-	53.312368	39.01295	ЮЛ	Администрация сельского поселения Спешнево-Ивановский сельсовет	4803008029	1114811000787	ООО "РМК"	4813025295	05-0030-11	2,25	бетон	закрытая	Металл	1	0,75	Металл	-	-	-	0	-	-	существующая	Нет
6019	Данковский муниципальный район	с. Яхонтово	Запрудная	2	-	53.301314	39.040091	ЮЛ	Администрация сельского поселения Спешнево-Ивановский сельсовет	4803008029	1114811000787	ООО "РМК"	4813025295	05-0031-11	4,50	бетон	закрытая	Металл	2	0,75	Металл	-	-	-	0	-	-	существующая	Нет
6020	Данковский муниципальный район	с. Яхонтово	Ворошилова	6	-	53.302296	39.034617	ЮЛ	Администрация сельского поселения Спешнево-Ивановский сельсовет	4803008029	1114811000787	ООО "РМК"	4813025295	05-0032-11	4,50	бетон	закрытая	Металл	2	0,75	Металл	-	-	-	0	-	-	существующая	Нет
6021	Данковский муниципальный район	с. Барятино	Центральная	23	-	53.335689	38.762775	ЮЛ	Администрация сельского поселения Спешнево-Ивановский сельсовет	4803008029	1114811000787	ООО "РМК"	4813025295	05-0033-11	6,75	бетон	закрытая	Металл	3	0,75	Металл	-	-	-	0	-	-	существующая	Нет
6022	Данковский муниципальный район	с. Барятино	Центральная	41	-	53.337967	38.760959	ЮЛ	Администрация сельского поселения Спешнево-Ивановский сельсовет	4803008029	1114811000787	ООО "РМК"	4813025295	05-0034-11	4,50	бетон	закрытая	Металл	2	0,75	Металл	-	-	-	0	-	-	существующая	Нет
6023	Данковский муниципальный район	с. Барятино	Центральная	55	-	53.340157	38.759309	ЮЛ	Администрация сельского поселения Спешнево-Ивановский сельсовет	4803008029	1114811000787	ООО "РМК"	4813025295	05-0035-11	2,25	бетон	закрытая	Металл	1	0,75	Металл	-	-	-	0	-	-	существующая	Нет
6024	Данковский муниципальный район	с. Барятино	Центральная	67	-	53.34295	38.757692	ЮЛ	Администрация сельского поселения Спешнево-Ивановский сельсовет	4803008029	1114811000787	ООО "РМК"	4813025295	05-0036-11	4,50	бетон	закрытая	Металл	2	0,75	Металл	-	-	-	0	-	-	существующая	Нет
6025	Данковский муниципальный район	с. Барятино	Центральная	89	-	53.34561	38.757174	ЮЛ	Администрация сельского поселения Спешнево-Ивановский сельсовет	4803008029	1114811000787	ООО "РМК"	4813025295	05-0037-11	4,50	бетон	закрытая	Металл	2	0,75	Металл	-	-	-	0	-	-	существующая	Нет
6026	Данковский муниципальный район	с. Барятино	Центральная	105	-	53.348212	38.75653	ЮЛ	Администрация сельского поселения Спешнево-Ивановский сельсовет	4803008029	1114811000787	ООО "РМК"	4813025295	05-0038-11	4,50	бетон	закрытая	Металл	2	0,75	Металл	-	-	-	0	-	-	существующая	Нет
6027	Данковский муниципальный район	с. Барятино	Центральная	115	-	53.351934	38.754482	ЮЛ	Администрация сельского поселения Спешнево-Ивановский сельсовет	4803008029	1114811000787	ООО "РМК"	4813025295	05-0039-11	6,75	бетон	закрытая	Металл	3	0,75	Металл	-	-	-	0	-	-	существующая	Да

Приложение 1 к приказу управления экологии и природных ресурсов Липецкой области
«Приложение А6. Реестр контейнерных площадок (по данным ОМС)

№ п/п	Данные о нахождении мест (площадок) накопления твердых коммунальных отходов							Данные о собственниках мест (площадок) накопления твердых коммунальных отходов				Организация (ИП), оказывающая услуги по сбору и транспортированию ТКО		Данные о технических характеристиках мест (площадок) накопления твердых коммунальных отходов					Контейнеры для несортированных отходов			Контейнеры для утилизируемых отходов (раздельный сбор)			Контейнеры для сбора крупногабаритных отходов			Статус (существующая/планируемая)	Совместное использование с другими МКД
	Муниципальное образование	Населенный пункт	Улица	Дом	Корпус/Строение	Широта	Долгота	Организационно-правовая форма балансодержателя (юридическое лицо - ЮЛ; индивидуальный предприниматель - ИП; физическое лицо - ФЛ)	для ЮЛ - Полное наименование организации для ИП - Фамилия, Имя, Отчество для ФЛ - Фамилия, Имя, Отчество	ИНН	ОГРН	Наименование	ИНН	Номер контейнерной площадки	Площадь, кв.м.	Тип подстилающей поверхности	Вид площадки	Материал ограждения	Кол-во	Емкость (отдельного контейнера)	Материал контейнера	Кол-во	Емкость (отдельного контейнера)	Материал контейнера	Кол-во	Емкость (отдельного контейнера) м3	Материал контейнера		
6028	Данковский муниципальный район	с. Барятино	Центральная	127	-	53.353852	38.753742	ЮЛ	Администрация сельского поселения Спешнево-Ивановский сельсовет	4803008029	1114811000787	ООО "РМК"	4813025295	05-0040-11	4,50	бетон	закрытая	Металл	2	0,75	Металл	-	-	-	0	-	-	существующая	Да
6029	Данковский муниципальный район	с. Барятино	Зеленая	3	-	53.341658	38.75363	ЮЛ	Администрация сельского поселения Спешнево-Ивановский сельсовет	4803008029	1114811000787	ООО "РМК"	4813025295	05-0041-11	4,50	бетон	Открытая	Без ограждения	2	0,75	Металл	-	-	-	0	-	-	существующая	Да
6030	Данковский муниципальный район	с. Барятино	Зеленая	16	-	53.344796	38.752518	ЮЛ	Администрация сельского поселения Спешнево-Ивановский сельсовет	4803008029	1114811000787	ООО "РМК"	4813025295	05-0042-11	2,25	бетон	Открытая	Без ограждения	1	0,75	Металл	-	-	-	0	-	-	существующая	Да
6031	Данковский муниципальный район	с. Барятино	Школьная	3	-	53.346373	38.752805	ЮЛ	Администрация сельского поселения Спешнево-Ивановский сельсовет	4803008029	1114811000787	ООО "РМК"	4813025295	05-0043-11	4,50	бетон	Открытая	Без ограждения	2	0,75	Металл	-	-	-	0	-	-	существующая	Да
6032	Данковский муниципальный район	с. Барятино	Школьная	11	-	53.348261	38.752324	ЮЛ	Администрация сельского поселения Спешнево-Ивановский сельсовет	4803008029	1114811000787	ООО "РМК"	4813025295	05-0044-11	6,75	бетон	закрытая	Металл	3	0,75	Металл	-	-	-	0	-	-	существующая	Да
6033	Данковский муниципальный район	с. Барятино	Рабочая	1	-	53.351491	38.75313	ЮЛ	Администрация сельского поселения Спешнево-Ивановский сельсовет	4803008029	1114811000787	ООО "РМК"	4813025295	05-0045-11	4,50	бетон	Открытая	Без ограждения	2	0,75	Металл	-	-	-	0	-	-	существующая	Да
6034	Данковский муниципальный район	с. Барятино	Молодежная	6	-	53.353894	38.75058	ЮЛ	Администрация сельского поселения Спешнево-Ивановский сельсовет	4803008029	1114811000787	ООО "РМК"	4813025295	05-0046-11	6,75	бетон	Открытая	Без ограждения	3	0,75	Металл	-	-	-	0	-	-	существующая	Да
6035	Данковский муниципальный район	д. Секирино	Речная	11	-	53.353561	38.758151	ЮЛ	Администрация сельского поселения Спешнево-Ивановский сельсовет	4803008029	1114811000787	ООО "РМК"	4813025295	05-0047-11	4,50	бетон	закрытая	Металл	2	0,75	Металл	-	-	-	0	-	-	существующая	Да
6036	Данковский муниципальный район	д. Секирино	Речная	4	-	53.35216	38.759827	ЮЛ	Администрация сельского поселения Спешнево-Ивановский сельсовет	4803008029	1114811000787	ООО "РМК"	4813025295	05-0048-11	2,25	бетон	закрытая	Металл	1	0,75	Металл	-	-	-	0	-	-	существующая	Да
6037	Данковский муниципальный район	с. Ярославы	Центральная	10	-	53.279056	38.878273	ЮЛ	Администрация сельского поселения Спешнево-Ивановский сельсовет	4803008029	1114811000787	ООО "РМК"	4813025295	05-0049-11	4,50	бетон	закрытая	Металл	2	0,75	Металл	-	-	-	0	-	-	существующая	Да
6038	Данковский муниципальный район	с. Ярославы	Центральная	74	-	53.280202	38.861601	ЮЛ	Администрация сельского поселения Спешнево-Ивановский сельсовет	4803008029	1114811000787	ООО "РМК"	4813025295	05-0050-11	2,25	бетон	закрытая	Металл	1	0,75	Металл	-	-	-	0	-	-	существующая	Да
6039	Данковский муниципальный район	с. Ярославы	Центральная	18	-	53.279562	38.874126	ЮЛ	Администрация сельского поселения Спешнево-Ивановский сельсовет	4803008029	1114811000787	ООО "РМК"	4813025295	05-0051-11	4,50	бетон	закрытая	Металл	2	0,75	Металл	-	-	-	0	-	-	существующая	Да
6040	Данковский муниципальный район	с. Ярославы	Центральная	27	-	53.279843	38.870219	ЮЛ	Администрация сельского поселения Спешнево-Ивановский сельсовет	4803008029	1114811000787	ООО "РМК"	4813025295	05-0052-11	6,75	бетон	закрытая	Металл	3	0,75	Металл	-	-	-	0	-	-	существующая	Да
6041	Данковский муниципальный район	с. Ярославы	Зеленая	5	-	53.283359	38.877811	ЮЛ	Администрация сельского поселения Спешнево-Ивановский сельсовет	4803008029	1114811000787	ООО "РМК"	4813025295	05-0053-11	2,25	бетон	закрытая	Металл	1	0,75	Металл	-	-	-	0	-	-	существующая	Да
6042	Данковский муниципальный район	с. Ярославы	Молодежная	1	-	53.281254	38.875913	ЮЛ	Администрация сельского поселения Спешнево-Ивановский сельсовет	4803008029	1114811000787	ООО "РМК"	4813025295	05-0054-11	4,50	бетон	закрытая	Металл	2	0,75	Металл	-	-	-	0	-	-	существующая	Да
6043	Данковский муниципальный район	с. Ярославы	Вязовенская	2	-	53.278366	38.882766	ЮЛ	Администрация сельского поселения Спешнево-Ивановский сельсовет	4803008029	1114811000787	ООО "РМК"	4813025295	05-0055-11	4,50	бетон	закрытая	Металл	2	0,75	Металл	-	-	-	0	-	-	существующая	Да
6044	Данковский муниципальный район	с. Ярославы	Лесная	1	-	53.277546	38.887228	ЮЛ	Администрация сельского поселения Спешнево-Ивановский сельсовет	4803008029	1114811000787	ООО "РМК"	4813025295	05-0056-11	4,50	бетон	закрытая	Металл	2	0,75	Металл	-	-	-	0	-	-	существующая	Да
6045	Данковский муниципальный район	с. Ярославы	Садовая	5	-	53.279125	38.860079	ЮЛ	Администрация сельского поселения Спешнево-Ивановский сельсовет	4803008029	1114811000787	ООО "РМК"	4813025295	05-0057-11	4,50	бетон	закрытая	Металл	2	0,75	Металл	-	-	-	0	-	-	существующая	Да
6046	Данковский муниципальный район	с. Одоевщино	Одоевская	4	-	53.275739	38.856409	ЮЛ	Администрация сельского поселения Спешнево-Ивановский сельсовет	4803008029	1114811000787	ООО "РМК"	4813025295	05-0058-11	2,25	бетон	закрытая	Металл	1	0,75	Металл	-	-	-	0	-	-	существующая	Да
6047	Данковский муниципальный район	с. Одоевщино	Одоевская	17	-	53.27384	38.862435	ЮЛ	Администрация сельского поселения Спешнево-Ивановский сельсовет	4803008029	1114811000787	ООО "РМК"	4813025295	05-0059-11	4,50	бетон	Открытая	Без ограждения	2	0,75	Металл	-	-	-	0	-	-	существующая	Да

Приложение 1 к приказу управления экологии и природных ресурсов Липецкой области
«Приложение А6. Реестр контейнерных площадок (по данным ОМС)

№ п/п	Данные о нахождении мест (площадок) накопления твердых коммунальных отходов							Данные о собственниках мест (площадок) накопления твердых коммунальных отходов				Организация (ИП), оказывающая услуги по сбору и транспортированию ТКО		Данные о технических характеристиках мест (площадок) накопления твердых коммунальных отходов					Контейнеры для несортированных отходов			Контейнеры для утилизируемых отходов (раздельный сбор)			Контейнеры для сбора крупногабаритных отходов			Статус (существующая/планируемая)	Совместное использование с другими МКД
	Муниципальное образование	Населенный пункт	Улица	Дом	Корпус/Строение	Широта	Долгота	Организационно-правовая форма балансодержателя (юридическое лицо - ЮЛ; индивидуальный предприниматель - ИП; физическое лицо - ФЛ)	для ЮЛ - Полное наименование организации для ИП - Фамилия, Имя, Отчество для ФЛ - Фамилия, Имя, Отчество	ИНН	ОГРН	Наименование	ИНН	Номер контейнерной площадки	Площадь, кв.м.	Тип подстилающей поверхности	Вид площадки	Материал ограждения	Кол-во	Емкость (отдельного контейнера)	Материал контейнера	Кол-во	Емкость (отдельного контейнера)	Материал контейнера	Кол-во	Емкость (отдельного контейнера) м3	Материал контейнера		
6048	Данковский муниципальный район	с. Одоевщино	въезд на Заречную	-	-	53.27597	38.855053	ЮЛ	Администрация сельского поселения Спешнево-Ивановский сельсовет	4803008029	1114811000787	ООО "РМК"	4813025295	05-0060-11	4,50	бетон	закрытая	Металл	2	0,75	Металл	-	-	-	0	-	-	существующая	Да
6049	Данковский муниципальный район	с. Одоевщино	Заречная	2	-	53.280157	38.848887	ЮЛ	Администрация сельского поселения Спешнево-Ивановский сельсовет	4803008029	1114811000787	ООО "РМК"	4813025295	05-0061-11	2,25	бетон	закрытая	Металл	1	0,75	Металл	-	-	-	0	-	-	существующая	Да
6050	Данковский муниципальный район	с. Одоевщино	Заречная	5	-	53.278391	38.850809	ЮЛ	Администрация сельского поселения Спешнево-Ивановский сельсовет	4803008029	1114811000787	ООО "РМК"	4813025295	05-0062-11	2,25	бетон	закрытая	Металл	1	0,75	Металл	-	-	-	0	-	-	существующая	Да
6051	Данковский муниципальный район	с. Одоевщино	Заречная	16	-	53.283455	38.845242	ЮЛ	Администрация сельского поселения Спешнево-Ивановский сельсовет	4803008029	1114811000787	ООО "РМК"	4813025295	05-0063-11	2,25	бетон	закрытая	Металл	1	0,75	Металл	-	-	-	0	-	-	существующая	Да
6052	Данковский муниципальный район	с. Ярославы	Центральная	66	-	53.279607	38.865591	ЮЛ	Администрация сельского поселения Спешнево-Ивановский сельсовет	4803008029	1114811000787	ООО "РМК"	4813025295	05-0064-11	2,25	бетон	закрытая	Металл	1	0,75	Металл	-	-	-	0	-	-	существующая	Да
6053	Данковский муниципальный район	с. Ярославы	Набережная	28	-	53.277062	38.872932	ЮЛ	Администрация сельского поселения Спешнево-Ивановский сельсовет	4803008029	1114811000787	ООО "РМК"	4813025295	05-0065-11	2,25	бетон	Открытая	Без ограждения	1	0,75	Металл	-	-	-	0	-	-	существующая	Да
6054	Данковский муниципальный район	с. Ярославы	Набережная	8	-	53.27642	38.878059	ЮЛ	Администрация сельского поселения Спешнево-Ивановский сельсовет	4803008029	1114811000787	ООО "РМК"	4813025295	05-0066-11	2,25	бетон	Открытая	Без ограждения	1	0,75	Металл	-	-	-	0	-	-	существующая	Да
6055	Данковский муниципальный район	с. Ярославы	Набережная	1	-	53.276427	38.878047	ЮЛ	Администрация сельского поселения Спешнево-Ивановский сельсовет	4803008029	1114811000787	ООО "РМК"	4813025295	05-0067-11	2,25	бетон	закрытая	Металл	1	0,75	Металл	-	-	-	0	-	-	существующая	Да
6056	Данковский муниципальный район	с. Ярославы	Зеленая	17	-	53.285766	38.878646	ЮЛ	Администрация сельского поселения Спешнево-Ивановский сельсовет	4803008029	1114811000787	ООО "РМК"	4813025295	05-0068-11	2,25	бетон	закрытая	Металл	1	0,75	Металл	-	-	-	0	-	-	существующая	Да
6057	Данковский муниципальный район	д. Городки	Кирилова	8	-	53.26625	38.961358	ЮЛ	Администрация сельского поселения Спешнево-Ивановский сельсовет	4803008029	1114811000787	ООО "РМК"	4813025295	05-0069-11	2,25	бетон	закрытая	Металл	1	0,75	Металл	-	-	-	0	-	-	существующая	Да
6058	Данковский муниципальный район	д. Городки	Кирилова	9	-	53.266391	38.958092	ЮЛ	Администрация сельского поселения Спешнево-Ивановский сельсовет	4803008029	1114811000787	ООО "РМК"	4813025295	05-0070-11	4,50	бетон	закрытая	Металл	2	0,75	Металл	-	-	-	0	-	-	существующая	Да
6059	Данковский муниципальный район	д. Городки	Луговая	3	-	53.264947	38.961893	ЮЛ	Администрация сельского поселения Спешнево-Ивановский сельсовет	4803008029	1114811000787	ООО "РМК"	4813025295	05-0071-11	2,25	бетон	закрытая	Металл	1	0,75	Металл	-	-	-	0	-	-	существующая	Да
6060	Данковский муниципальный район	д. Городки	Луговая	8	-	53.26253	38.959958	ЮЛ	Администрация сельского поселения Спешнево-Ивановский сельсовет	4803008029	1114811000787	ООО "РМК"	4813025295	05-0072-11	4,50	бетон	закрытая	Металл	2	0,75	Металл	-	-	-	0	-	-	существующая	Да
6061	Данковский муниципальный район	д. Городки	Луговая	29	-	53.260432	38.958466	ЮЛ	Администрация сельского поселения Спешнево-Ивановский сельсовет	4803008029	1114811000787	ООО "РМК"	4813025295	05-0073-11	2,25	бетон	закрытая	Металл	1	0,75	Металл	-	-	-	0	-	-	существующая	Да
6062	Данковский муниципальный район	д. Городки	Набережная	24	-	53.264274	38.954234	ЮЛ	Администрация сельского поселения Спешнево-Ивановский сельсовет	4803008029	1114811000787	ООО "РМК"	4813025295	05-0074-11	2,25	бетон	закрытая	Металл	1	0,75	Металл	-	-	-	0	-	-	существующая	Да
6063	Данковский муниципальный район	д. Городки	Набережная	14	-	53.263387	38.955861	ЮЛ	Администрация сельского поселения Спешнево-Ивановский сельсовет	4803008029	1114811000787	ООО "РМК"	4813025295	05-0075-11	2,25	бетон	закрытая	Металл	1	0,75	Металл	-	-	-	0	-	-	существующая	Да
6064	Данковский муниципальный район	д. Жуково	нет названия ицы	6	-	53.267035	38.949381	ЮЛ	Администрация сельского поселения Спешнево-Ивановский сельсовет	4803008029	1114811000787	ООО "РМК"	4813025295	05-0076-11	2,25	бетон	закрытая	Металл	1	0,75	Металл	-	-	-	0	-	-	существующая	Да
6065	Данковский муниципальный район	д. Жуково	нет названия ицы	18	-	53.267161	38.946164	ЮЛ	Администрация сельского поселения Спешнево-Ивановский сельсовет	4803008029	1114811000787	ООО "РМК"	4813025295	05-0077-11	2,25	бетон	закрытая	Металл	1	0,75	Металл	-	-	-	0	-	-	существующая	Да
6066	Данковский муниципальный район	с. Барятино	Полевая	7	-	53.347909	38.748906	ЮЛ	Администрация сельского поселения Спешнево-Ивановский сельсовет	4803008029	1114811000787	ООО "РМК"	4813025295	05-0078-11	2,25	бетон	Открытая	Без ограждения	1	0,75	Металл	-	-	-	0	-	-	существующая	Да
6067	Данковский муниципальный район	с. Барятино	Центральная	111	-	53.349686	38.754982	ЮЛ	Администрация сельского поселения Спешнево-Ивановский сельсовет	4803008029	1114811000787	ООО "РМК"	4813025295	05-0079-11	2,25	бетон	закрытая	Металл	1	0,75	Металл	-	-	-	0	-	-	существующая	Да
6068	Данковский муниципальный район	городское поселение город Данков	переулок Спортивный	4	-	53.24961	39.152291	ЮЛ	АО «Тандер»	-	1022301598549	ООО "РМК"	4813025295	05-0314	2,00	бетон	Закрытая	Металл	1	0,75	металл	-	-	-	0	-	-	существующая	Да
6069	Данковский муниципальный район	д. Ильинка	нет названия ицы	15	-	53.268915	38.792965	ЮЛ	Администрация сельского поселения Спешнево-Ивановский сельсовет	4803008029	1114811000787	ООО "РМК"	4813025295	05-0080-11	2,25	бетон	закрытая	Металл	1	0,75	Металл	-	-	-	0	-	-	существующая	Да

Приложение 1 к приказу управления экологии и природных ресурсов Липецкой области
«Приложение А6. Реестр контейнерных площадок (по данным ОМС)

№ п/п	Данные о нахождении мест (площадок) накопления твердых коммунальных отходов							Данные о собственниках мест (площадок) накопления твердых коммунальных отходов				Организация (ИП), оказывающая услуги по сбору и транспортированию ТКО		Данные о технических характеристиках мест (площадок) накопления твердых коммунальных отходов					Контейнеры для несортированных отходов			Контейнеры для утилизируемых отходов (раздельный сбор)			Контейнеры для сбора крупногабаритных отходов			Статус (существующая/планируемая)	Совместное использование с другими МКД
	Муниципальное образование	Населенный пункт	Улица	Дом	Корпус/Строение	Широта	Долгота	Организационно-правовая форма балансодержателя (юридическое лицо - ЮЛ; индивидуальный предприниматель - ИП; физическое лицо - ФЛ)	для ЮЛ - Полное наименование организации для ИП - Фамилия, Имя, Отчество для ФЛ - Фамилия, Имя, Отчество	ИНН	ОГРН	Наименование	ИНН	Номер контейнерной площадки	Площадь, кв.м.	Тип подстилающей поверхности	Вид площадки	Материал ограждения	Кол-во	Емкость (отдельного контейнера)	Материал контейнера	Кол-во	Емкость (отдельного контейнера)	Материал контейнера	Кол-во	Емкость (отдельного контейнера) м3	Материал контейнера		
6070	Данковский муниципальный район	д. Ильинка	нет названия ицы	19	-	53.269425	38.791745	ЮЛ	Администрация сельского поселения Спешнево-Ивановский сельсовет	4803008029	1114811000787	ООО "РМК"	4813025295	05-0081-11	2,25	бетон	закрытая	Металл	1	0,75	Металл	-	-	-	0	-	-	существующая	Да
6071	Данковский муниципальный район	д. Ильинка	нет названия ицы	25	-	53.270334	38.789625	ЮЛ	Администрация сельского поселения Спешнево-Ивановский сельсовет	4803008029	1114811000787	ООО "РМК"	4813025295	05-0082-11	2,25	бетон	закрытая	Металл	1	0,75	Металл	-	-	-	0	-	-	существующая	Да
6072	Данковский муниципальный район	д. Измайловка	Центральная	5	-	53.378071	38.813602	ЮЛ	Администрация сельского поселения Спешнево-Ивановский сельсовет	4803008029	1114811000787	ООО "РМК"	4813025295	05-0083-11	2,25	бетон	закрытая	Металл	1	0,75	Металл	-	-	-	0	-	-	существующая	Да
6073	Данковский муниципальный район	д. Измайловка	Центральная	13	-	53.379984	38.814168	ЮЛ	Администрация сельского поселения Спешнево-Ивановский сельсовет	4803008029	1114811000787	ООО "РМК"	4813025295	05-0084-11	2,25	бетон	закрытая	Металл	1	0,75	Металл	-	-	-	0	-	-	существующая	Да
6074	Данковский муниципальный район	д. Измайловка	Центральная	19	-	53.381959	38.814698	ЮЛ	Администрация сельского поселения Спешнево-Ивановский сельсовет	4803008029	1114811000787	ООО "РМК"	4813025295	05-0085-11	2,25	бетон	закрытая	Металл	1	0,75	Металл	-	-	-	0	-	-	существующая	Да
6075	Данковский муниципальный район	д. Измайловка	Новая	5	-	53.377644	38.81946	ЮЛ	Администрация сельского поселения Спешнево-Ивановский сельсовет	4803008029	1114811000787	ООО "РМК"	4813025295	05-0086-11	2,25	бетон	Открытая	Без ограждения	1	0,75	Металл	-	-	-	0	-	-	существующая	Да
6076	Данковский муниципальный район	д. Измайловка	Новая	9	-	53.379089	38.820187	ЮЛ	Администрация сельского поселения Спешнево-Ивановский сельсовет	4803008029	1114811000787	ООО "РМК"	4813025295	05-0087-11	2,25	бетон	Открытая	Без ограждения	1	0,75	Металл	-	-	-	0	-	-	существующая	Да
6077	Данковский муниципальный район	д. Измайловка	Новая	18	-	53.382098	38.824406	ЮЛ	Администрация сельского поселения Спешнево-Ивановский сельсовет	4803008029	1114811000787	ООО "РМК"	4813025295	05-0088-11	2,25	бетон	Открытая	Без ограждения	1	0,75	Металл	-	-	-	0	-	-	существующая	Да
6078	Данковский муниципальный район	д. Измайловка	Береговая	5	-	53.382709	38.819919	ЮЛ	Администрация сельского поселения Спешнево-Ивановский сельсовет	4803008029	1114811000787	ООО "РМК"	4813025295	05-0089-11	2,25	бетон	Открытая	Без ограждения	1	0,75	Металл	-	-	-	0	-	-	существующая	Да
6079	Данковский муниципальный район	д. Измайловка	Береговая	17	-	53.385928	38.820506	ЮЛ	Администрация сельского поселения Спешнево-Ивановский сельсовет	4803008029	1114811000787	ООО "РМК"	4813025295	05-0090-11	2,25	бетон	Открытая	Без ограждения	1	0,75	Металл	-	-	-	0	-	-	существующая	Да
6080	Данковский муниципальный район	с. Спешнево-Ивановское	Ковалева	9	-	53.259804	39.000984	ЮЛ	Администрация сельского поселения Спешнево-Ивановский сельсовет	4803008029	1114811000787	ООО "РМК"	4813025295	05-0095-11	2,25	бетон	закрытая	Металл	1	0,75	Металл	-	-	-	0	-	-	существующая	Да
6081	Данковский муниципальный район	с. Спешнево-Ивановское	Механизаторов	1	-	53.262076	38.992784	ЮЛ	Администрация сельского поселения Спешнево-Ивановский сельсовет	4803008029	1114811000787	ООО "РМК"	4813025295	05-0096-11	2,25	бетон	закрытая	Металл	1	0,75	Металл	-	-	-	0	-	-	существующая	Да
6082	Данковский муниципальный район	с. Спешнево-Ивановское	Центральная	66	-	53.257767	38.988074	ЮЛ	Администрация сельского поселения Спешнево-Ивановский сельсовет	4803008029	1114811000787	ООО "РМК"	4813025295	05-0097-11	4,50	бетон	закрытая	Металл	2	0,75	Металл	-	-	-	0	-	-	существующая	Да
6083	Данковский муниципальный район	с. Яхонтово	нет названия ицы	-	-	53.28364	39.093397	ЮЛ	ООО "Алис-групп"	4803002250	1164827054292	ООО "РМК"	4813025295	05-0091-11	-	данные отсутствуют	данные отсутствуют	данные отсутствуют	1	0,75	Металл	-	-	-	0	-	-	существующая	Да
6084	Данковский муниципальный район	с. Яхонтово	нет названия ицы	-	-	53.286188	39.100331	ЮЛ	ООО АПК «РусАгроАльянс»	4803002250	1054800076825	ООО "РМК"	4813025295	05-0092-11	-	данные отсутствуют	данные отсутствуют	данные отсутствуют	4	0,75	Металл	-	-	-	0	-	-	существующая	Да
6085	Данковский муниципальный район	с. Теплое	Советская	2	-	53.21838	38.885596	ЮЛ	Администрация сельского поселения Тепловский сельсовет	4803002901	1034800020815	ООО "РМК"	4813025295	05-0001-12	4,50	бетон	закрытая	Металл	2	0,75	Металл	-	-	-	0	-	-	существующая	Да
6086	Данковский муниципальный район	с. Теплое	Белявщина	27	-	53.21818	38.894471	ЮЛ	Администрация сельского поселения Тепловский сельсовет	4803002901	1034800020815	ООО "РМК"	4813025295	05-0015-12	4,50	бетон	закрытая	Металл	2	0,75	Металл	-	-	-	0	-	-	существующая	Да
6087	Данковский муниципальный район	с. Теплое	Советская	20	-	53.219357	38.880928	ЮЛ	Администрация сельского поселения Тепловский сельсовет	4803002901	1034800020815	ООО "РМК"	4813025295	05-0002-12	4,50	бетон	закрытая	Металл	2	0,75	Металл	-	-	-	0	-	-	существующая	Да
6088	Данковский муниципальный район	с. Теплое	Советская	40	-	53.220098	38.87669	ЮЛ	Администрация сельского поселения Тепловский сельсовет	4803002901	1034800020815	ООО "РМК"	4813025295	05-0003-12	6,75	бетон	закрытая	Металл	3	0,75	Металл	-	-	-	0	-	-	существующая	Да
6089	Данковский муниципальный район	с. Теплое	Новая	8	-	53.215444	38.891861	ЮЛ	Администрация сельского поселения Тепловский сельсовет	4803002901	1034800020815	ООО "РМК"	4813025295	05-0004-12	4,50	бетон	закрытая	Металл	2	0,75	Металл	-	-	-	0	-	-	существующая	Да
6090	Данковский муниципальный район	с. Теплое	Лебединская	4	-	53.211826	38.897413	ЮЛ	Администрация сельского поселения Тепловский сельсовет	4803002901	1034800020815	ООО "РМК"	4813025295	05-0005-12	2,25	бетон	закрытая	Металл	1	0,75	Металл	-	-	-	0	-	-	существующая	Да
6091	Данковский муниципальный район	с. Теплое	Лебединская	18	-	53.212677	38.894504	ЮЛ	Администрация сельского поселения Тепловский сельсовет	4803002901	1034800020815	ООО "РМК"	4813025295	05-0006-12	2,25	бетон	закрытая	Металл	1	0,75	Металл	-	-	-	0	-	-	существующая	Да
6092	Данковский муниципальный район	с. Теплое	Лебединская	23	-	53.213597	38.890014	ЮЛ	Администрация сельского поселения Тепловский сельсовет	4803002901	1034800020815	ООО "РМК"	4813025295	05-0007-12	4,50	бетон	закрытая	Металл	2	0,75	Металл	-	-	-	0	-	-	существующая	Да
6093	Данковский муниципальный район	с. Теплое	Лебединская	47	-	53.215735	38.884246	ЮЛ	Администрация сельского поселения Тепловский сельсовет	4803002901	1034800020815	ООО "РМК"	4813025295	05-0008-12	4,50	бетон	закрытая	Металл	2	0,75	Металл	-	-	-	0	-	-	существующая	Да
6094	Данковский муниципальный район	с. Теплое	Большак	9	-	53.217236	38.88025	ЮЛ	Администрация сельского поселения Тепловский сельсовет	4803002901	1034800020815	ООО "РМК"	4813025295	05-0009-12	2,25	бетон	закрытая	Металл	1	0,75	Металл	-	-	-	0	-	-	существующая	Да
6095	Данковский муниципальный район	с. Теплое	Большак	34	-	53.218434	38.873866	ЮЛ	Администрация сельского поселения Тепловский сельсовет	4803002901	1034800020815	ООО "РМК"	4813025295	05-0010-12	2,25	бетон	закрытая	Металл	1	0,75	Металл	-	-	-	0	-	-	существующая	Да

Приложение 1 к приказу управления экологии и природных ресурсов Липецкой области
«Приложение А6. Реестр контейнерных площадок (по данным ОМС)

№ п/п	Данные о нахождении мест (площадок) накопления твердых коммунальных отходов							Данные о собственниках мест (площадок) накопления твердых коммунальных отходов				Организация (ИП), оказывающая услуги по сбору и транспортированию ТКО		Данные о технических характеристиках мест (площадок) накопления твердых коммунальных отходов					Контейнеры для несортированных отходов			Контейнеры для утилизируемых отходов (раздельный сбор)			Контейнеры для сбора крупногабаритных отходов			Статус (существующая/планируемая)	Совместное использование с другими МКД
	Муниципальное образование	Населенный пункт	Улица	Дом	Корпус/Строение	Широта	Долгота	Организационно-правовая форма балансодержателя (юридическое лицо - ЮЛ; индивидуальный предприниматель - ИП; физическое лицо - ФЛ)	для ЮЛ - Полное наименование организации для ИП - Фамилия, Имя, Отчество для ФЛ - Фамилия, Имя, Отчество	ИНН	ОГРН	Наименование	ИНН	Номер контейнерной площадки	Площадь, кв.м.	Тип подстилающей поверхности	Вид площадки	Материал ограждения	Кол-во	Емкость (отдельного контейнера)	Материал контейнера	Кол-во	Емкость (отдельного контейнера)	Материал контейнера	Кол-во	Емкость (отдельного контейнера) м3	Материал контейнера		
6096	Данковский муниципальный район	с. Теплое	Большак	50	-	53.217545	38.867725	ЮЛ	Администрация сельского поселения Тепловский сельсовет	4803002901	1034800020815	ООО "РМК"	4813025295	05-0011-12	4,50	бетон	закрытая	Металл	2	0,75	Металл	-	-	-	0	-	-	существующая	Да
6097	Данковский муниципальный район	с. Теплое	Барятинская	10	-	53.221344	38.868743	ЮЛ	Администрация сельского поселения Тепловский сельсовет	4803002901	1034800020815	ООО "РМК"	4813025295	05-0012-12	2,25	бетон	закрытая	Металл	1	0,75	Металл	-	-	-	0	-	-	существующая	Да
6098	Данковский муниципальный район	с. Теплое	Барятинская	17	-	53.222601	38.865564	ЮЛ	Администрация сельского поселения Тепловский сельсовет	4803002901	1034800020815	ООО "РМК"	4813025295	05-0013-12	2,25	бетон	закрытая	Металл	1	0,75	Металл	-	-	-	0	-	-	существующая	Да
6099	Данковский муниципальный район	с. Теплое	Белявщина	8	-	53.219534	38.901849	ЮЛ	Администрация сельского поселения Тепловский сельсовет	4803002901	1034800020815	ООО "РМК"	4813025295	05-0014-12	2,25	бетон	закрытая	Металл	1	0,75	Металл	-	-	-	0	-	-	существующая	Да
6100	Данковский муниципальный район	с. Теплое	Белявщина	55	-	53.217684	38.889874	ЮЛ	Администрация сельского поселения Тепловский сельсовет	4803002901	1034800020815	ООО "РМК"	4813025295	05-0016-12	4,50	бетон	закрытая	Металл	2	0,75	Металл	-	-	-	0	-	-	существующая	Да
6101	Данковский муниципальный район	с. Теплое	Лебедянская	59	-	53.213746	38.881003	ЮЛ	Администрация сельского поселения Тепловский сельсовет	4803002901	1034800020815	ООО "РМК"	4813025295	05-0017-12	2,25	щебень	закрытая	Металл	1	0,75	Металл	-	-	-	0	-	-	существующая	Да
6102	Данковский муниципальный район	с. Теплое	Белявщина	65	-	53.217224	38.885606	ЮЛ	Администрация сельского поселения Тепловский сельсовет	4803002901	1034800020815	ООО "РМК"	4813025295	05-0018-12	2,25	бетон	закрытая	Металл	1	0,75	Металл	-	-	-	0	-	-	существующая	Да
6103	Данковский муниципальный район	с. Теплое	Белявщина	20	-	53.218552	38.897701	ЮЛ	Администрация сельского поселения Тепловский сельсовет	4803002901	1034800020815	ООО "РМК"	4813025295	05-0019-12	2,25	бетон	закрытая	Металл	1	0,75	Металл	-	-	-	0	-	-	существующая	Да
6104	Данковский муниципальный район	с. Теплое	Бутырская	8	-	53.225192	38.883878	ЮЛ	Администрация сельского поселения Тепловский сельсовет	4803002901	1034800020815	ООО "РМК"	4813025295	05-0020-12	2,25	бетон	закрытая	Металл	1	0,75	Металл	-	-	-	0	-	-	существующая	Да
6105	Данковский муниципальный район	с. Теплое	Бутырская	12	-	53.225701	38.886775	ЮЛ	Администрация сельского поселения Тепловский сельсовет	4803002901	1034800020815	ООО "РМК"	4813025295	05-0021-12	2,25	бетон	закрытая	Металл	1	0,75	Металл	-	-	-	0	-	-	существующая	Да
6106	Данковский муниципальный район	с. Теплое	Бутырская	32	-	53.222958	38.889757	ЮЛ	Администрация сельского поселения Тепловский сельсовет	4803002901	1034800020815	ООО "РМК"	4813025295	05-0022-12	2,25	бетон	закрытая	Металл	1	0,75	Металл	-	-	-	0	-	-	существующая	Да
6107	Данковский муниципальный район	с. Теплое	Новый	1	-	53.216962	38.892289	ЮЛ	Администрация сельского поселения Тепловский сельсовет	4803002901	1034800020815	ООО "РМК"	4813025295	05-0023-12	2,25	бетон	Открытая	Без ограждения	1	0,75	Металл	-	-	-	0	-	-	существующая	Да
6108	Данковский муниципальный район	с. Требунки	Центральная	299	-	53.321772	39.130985	ЮЛ	Администрация сельского поселения Требунский сельсовет	4803002940	1034800020474	ООО "РМК"	4813025295	05-0001-13	2,25	бетон	закрытая	Металл	1	0,75	Металл	-	-	-	0	-	-	существующая	Да
6109	Данковский муниципальный район	с. Требунки	Центральная	283	-	53.319112	39.127588	ЮЛ	Администрация сельского поселения Требунский сельсовет	4803002940	1034800020474	ООО "РМК"	4813025295	05-0002-13	2,25	бетон	закрытая	Металл	1	0,75	Металл	-	-	-	0	-	-	существующая	Да
6110	Данковский муниципальный район	с. Требунки	Центральная	190	-	53.317667	39.127824	ЮЛ	Администрация сельского поселения Требунский сельсовет	4803002940	1034800020474	ООО "РМК"	4813025295	05-0003-13	2,25	бетон	закрытая	Металл	1	0,75	Металл	-	-	-	0	-	-	существующая	Да
6111	Данковский муниципальный район	с. Требунки	Центральная	182	-	53.316504	39.128103	ЮЛ	Администрация сельского поселения Требунский сельсовет	4803002940	1034800020474	ООО "РМК"	4813025295	05-0004-13	2,25	бетон	закрытая	Металл	1	0,75	Металл	-	-	-	0	-	-	существующая	Да
6112	Данковский муниципальный район	с. Требунки	Центральная	176	-	53.315681	39.128371	ЮЛ	Администрация сельского поселения Требунский сельсовет	4803002940	1034800020474	ООО "РМК"	4813025295	05-0005-13	2,25	бетон	закрытая	Металл	1	0,75	Металл	-	-	-	0	-	-	существующая	Да
6113	Данковский муниципальный район	с. Требунки	Центральная	168	-	53.314608	39.128811	ЮЛ	Администрация сельского поселения Требунский сельсовет	4803002940	1034800020474	ООО "РМК"	4813025295	05-0006-13	4,50	бетон	закрытая	Металл	2	0,75	Металл	-	-	-	0	-	-	существующая	Да
6114	Данковский муниципальный район	с. Требунки	Центральная	160	-	53.313696	39.128908	ЮЛ	Администрация сельского поселения Требунский сельсовет	4803002940	1034800020474	ООО "РМК"	4813025295	05-0007-13	4,50	бетон	закрытая	Металл	2	0,75	Металл	-	-	-	0	-	-	существующая	Да
6115	Данковский муниципальный район	с. Требунки	Центральная	221	-	53.312077	39.129468	ЮЛ	Администрация сельского поселения Требунский сельсовет	4803002940	1034800020474	ООО "РМК"	4813025295	05-0008-13	4,50	бетон	закрытая	Металл	2	0,75	Металл	-	-	-	0	-	-	существующая	Да
6116	Данковский муниципальный район	с. Требунки	Центральная	209	-	53.310998	39.129329	ЮЛ	Администрация сельского поселения Требунский сельсовет	4803002940	1034800020474	ООО "РМК"	4813025295	05-0009-13	4,50	бетон	закрытая	Металл	2	0,75	Металл	-	-	-	0	-	-	существующая	Да
6117	Данковский муниципальный район	с. Требунки	Центральная	187	-	53.308947	39.128561	ЮЛ	Администрация сельского поселения Требунский сельсовет	4803002940	1034800020474	ООО "РМК"	4813025295	05-0010-13	4,50	бетон	закрытая	Металл	2	0,75	Металл	-	-	-	0	-	-	существующая	Да
6118	Данковский муниципальный район	с. Требунки	Центральная	177	-	53.307784	39.128202	ЮЛ	Администрация сельского поселения Требунский сельсовет	4803002940	1034800020474	ООО "РМК"	4813025295	05-0011-13	4,50	бетон	закрытая	Металл	2	0,75	Металл	-	-	-	0	-	-	существующая	Да
6119	Данковский муниципальный район	с. Требунки	переулок Церковный	1	-	53.306889	39.129122	ЮЛ	Администрация сельского поселения Требунский сельсовет	4803002940	1034800020474	ООО "РМК"	4813025295	05-0012-13	4,50	бетон	закрытая	Металл	2	0,75	Металл	-	-	-	0	-	-	существующая	Да
6120	Данковский муниципальный район	с. Требунки	Центральная	163	-	53.307023	39.127904	ЮЛ	Администрация сельского поселения Требунский сельсовет	4803002940	1034800020474	ООО "РМК"	4813025295	05-0013-13	2,25	бетон	закрытая	Металл	1	0,75	Металл	-	-	-	0	-	-	существующая	Да
6121	Данковский муниципальный район	с. Требунки	Центральная	159	-	53.305476	39.127347	ЮЛ	Администрация сельского поселения Требунский сельсовет	4803002940	1034800020474	ООО "РМК"	4813025295	05-0014-13	4,50	бетон	закрытая	Металл	2	0,75	Металл	-	-	-	0	-	-	существующая	Да
6122	Данковский муниципальный район	с. Требунки	Центральная	145	-	53.304491	39.127337	ЮЛ	Администрация сельского поселения Требунский сельсовет	4803002940	1034800020474	ООО "РМК"	4813025295	05-0015-13	4,50	бетон	закрытая	Металл	2	0,75	Металл	-	-	-	0	-	-	существующая	Да

Приложение 1 к приказу управления экологии и природных ресурсов Липецкой области
«Приложение А6. Реестр контейнерных площадок (по данным ОМС)

№ п/п	Данные о нахождении мест (площадок) накопления твердых коммунальных отходов							Данные о собственниках мест (площадок) накопления твердых коммунальных отходов				Организация (ИП), оказывающая услуги по сбору и транспортированию ТКО		Данные о технических характеристиках мест (площадок) накопления твердых коммунальных отходов					Контейнеры для несортированных отходов			Контейнеры для утилизируемых отходов (раздельный сбор)			Контейнеры для сбора крупногабаритных отходов			Статус (существующая/планируемая)	Совместное использование с другими МКД
	Муниципальное образование	Населенный пункт	Улица	Дом	Корпус/Строение	Широта	Долгота	Организационно-правовая форма балансодержателя (юридическое лицо - ЮЛ; индивидуальный предприниматель - ИП; физическое лицо - ФЛ)	для ЮЛ - Полное наименование организации для ИП - Фамилия, Имя, Отчество для ФЛ - Фамилия, Имя, Отчество	ИНН	ОГРН	Наименование	ИНН	Номер контейнерной площадки	Площадь, кв.м.	Тип подстилающей поверхности	Вид площадки	Материал ограждения	Кол-во	Емкость (отдельного контейнера)	Материал контейнера	Кол-во	Емкость (отдельного контейнера)	Материал контейнера	Кол-во	Емкость (отдельного контейнера) м3	Материал контейнера		
6123	Данковский муниципальный район	с. Требунки	Центральная	125	-	53.30319	39.127567	ЮЛ	Администрация сельского поселения Требунский сельсовет	4803002940	1034800020474	ООО "РМК"	4813025295	05-0016-13	4,50	бетон	закрытая	Металл	2	0,75	Металл	-	-	-	0	-	-	существующая	Да
6124	Данковский муниципальный район	с. Требунки	Центральная	115	-	53.302357	39.127366	ЮЛ	Администрация сельского поселения Требунский сельсовет	4803002940	1034800020474	ООО "РМК"	4813025295	05-0017-13	4,50	бетон	закрытая	Металл	2	0,75	Металл	-	-	-	0	-	-	существующая	Да
6125	Данковский муниципальный район	с. Требунки	Центральная	97	-	53.301268	39.127395	ЮЛ	Администрация сельского поселения Требунский сельсовет	4803002940	1034800020474	ООО "РМК"	4813025295	05-0018-13	4,50	бетон	закрытая	Металл	2	0,75	Металл	-	-	-	0	-	-	существующая	Да
6126	Данковский муниципальный район	с. Требунки	Центральная	85	-	53.300347	39.127337	ЮЛ	Администрация сельского поселения Требунский сельсовет	4803002940	1034800020474	ООО "РМК"	4813025295	05-0019-13	4,50	бетон	закрытая	Металл	2	0,75	Металл	-	-	-	0	-	-	существующая	Да
6127	Данковский муниципальный район	с. Требунки	Центральная	75	-	53.299628	39.127369	ЮЛ	Администрация сельского поселения Требунский сельсовет	4803002940	1034800020474	ООО "РМК"	4813025295	05-0020-13	2,25	бетон	закрытая	Металл	1	0,75	Металл	-	-	-	0	-	-	существующая	Да
6128	Данковский муниципальный район	с. Требунки	Центральная	61	-	53.298397	39.127363	ЮЛ	Администрация сельского поселения Требунский сельсовет	4803002940	1034800020474	ООО "РМК"	4813025295	05-0021-13	2,25	бетон	закрытая	Металл	1	0,75	Металл	-	-	-	0	-	-	существующая	Да
6129	Данковский муниципальный район	с. Требунки	Центральная	55	-	53.297818	39.127349	ЮЛ	Администрация сельского поселения Требунский сельсовет	4803002940	1034800020474	ООО "РМК"	4813025295	05-0022-13	4,50	бетон	закрытая	Металл	2	0,75	Металл	-	-	-	0	-	-	существующая	Да
6130	Данковский муниципальный район	с. Требунки	Центральная	37	-	53.295955	39.12743	ЮЛ	Администрация сельского поселения Требунский сельсовет	4803002940	1034800020474	ООО "РМК"	4813025295	05-0023-13	2,25	бетон	закрытая	Металл	1	0,75	Металл	-	-	-	0	-	-	существующая	Да
6131	Данковский муниципальный район	с. Требунки	Центральная	29	-	53.2953	39.127496	ЮЛ	Администрация сельского поселения Требунский сельсовет	4803002940	1034800020474	ООО "РМК"	4813025295	05-0024-13	2,25	бетон	закрытая	Металл	1	0,75	Металл	-	-	-	0	-	-	существующая	Да
6132	Данковский муниципальный район	с. Требунки	Центральная	9	-	53.292974	39.127549	ЮЛ	Администрация сельского поселения Требунский сельсовет	4803002940	1034800020474	ООО "РМК"	4813025295	05-0025-13	4,50	бетон	закрытая	Металл	2	0,75	Металл	-	-	-	0	-	-	существующая	Да
6133	Данковский муниципальный район	с. Требунки	Вишнякова	2	-	53.291733	39.127435	ЮЛ	Администрация сельского поселения Требунский сельсовет	4803002940	1034800020474	ООО "РМК"	4813025295	05-0026-13	4,50	бетон	закрытая	Металл	2	0,75	Металл	-	-	-	0	-	-	существующая	Да
6134	Данковский муниципальный район	с. Требунки	Московская	2	-	53.291406	39.125473	ЮЛ	Администрация сельского поселения Требунский сельсовет	4803002940	1034800020474	ООО "РМК"	4813025295	05-0027-13	4,50	бетон	закрытая	Металл	2	0,75	Металл	-	-	-	0	-	-	существующая	Да
6135	Данковский муниципальный район	с. Требунки	Садовая	1	-	53.308795	39.122411	ЮЛ	Администрация сельского поселения Требунский сельсовет	4803002940	1034800020474	ООО "РМК"	4813025295	05-0028-13	4,50	бетон	закрытая	Металл	2	0,75	Металл	-	-	-	0	-	-	существующая	Да
6136	Данковский муниципальный район	с. Требунки	переулок Вечный	-	-	53.316386	39.124273	ЮЛ	Администрация сельского поселения Требунский сельсовет	4803002940	1034800020474	ООО "РМК"	4813025295	05-0029-13	2,25	бетон	закрытая	Металл	1	0,75	Металл	-	-	-	0	-	-	существующая	Да
6137	Данковский муниципальный район	с. Требунки	Лесная	2	-	53.291279	39.123998	ЮЛ	Администрация сельского поселения Требунский сельсовет	4803002940	1034800020474	ООО "РМК"	4813025295	05-0030-13	4,50	бетон	закрытая	Металл	2	0,75	Металл	-	-	-	0	-	-	существующая	Да
6138	Данковский муниципальный район	пос. Янушево	Интернациональная	4	-	53.267724	39.28193	ЮЛ	Администрация сельского поселения Требунский сельсовет	4803002940	1034800020474	ООО "РМК"	4813025295	05-0031-13	2,25	бетон	закрытая	Металл	1	0,75	Металл	-	-	-	0	-	-	существующая	Да
6139	Данковский муниципальный район	пос. Янушево	Интернациональная	16	-	53.270647	39.279024	ЮЛ	Администрация сельского поселения Требунский сельсовет	4803002940	1034800020474	ООО "РМК"	4813025295	05-0032-13	2,25	бетон	закрытая	Металл	1	0,75	Металл	-	-	-	0	-	-	существующая	Да
6140	Данковский муниципальный район	пос. Янушево	Интернациональная	28	-	53.272814	39.277414	ЮЛ	Администрация сельского поселения Требунский сельсовет	4803002940	1034800020474	ООО "РМК"	4813025295	05-0033-13	2,25	бетон	закрытая	Металл	1	0,75	Металл	-	-	-	0	-	-	существующая	Да
6141	Данковский муниципальный район	д. Каменка	Каменская	1	-	53.34245	39.323737	ЮЛ	Администрация сельского поселения Ягодновский сельсовет	4803002806	1034800020980	ООО "РМК"	4813025295	05-0001-14	4,50	бетон	закрытая	Металл	2	0,75	Металл	-	-	-	0	-	-	существующая	Да
6142	Данковский муниципальный район	д. Сазоновка	Школьная	2	-	53.345454	39.303924	ЮЛ	Администрация сельского поселения Ягодновский сельсовет	4803002806	1034800020980	ООО "РМК"	4813025295	05-0002-14	4,50	бетон	закрытая	Металл	2	0,75	Металл	-	-	-	0	-	-	существующая	Да
6143	Данковский муниципальный район	д. Сазоновка	Школьная	9	-	53.344033	39.301441	ЮЛ	Администрация сельского поселения Ягодновский сельсовет	4803002806	1034800020980	ООО "РМК"	4813025295	05-0003-14	2,25	бетон	закрытая	Металл	1	0,75	Металл	-	-	-	0	-	-	существующая	Да

Приложение 1 к приказу управления экологии и природных ресурсов Липецкой области
«Приложение А6. Реестр контейнерных площадок (по данным ОМС)

№ п/п	Данные о нахождении мест (площадок) накопления твердых коммунальных отходов							Данные о собственниках мест (площадок) накопления твердых коммунальных отходов				Организация (ИП), оказывающая услуги по сбору и транспортированию ТКО		Данные о технических характеристиках мест (площадок) накопления твердых коммунальных отходов					Контейнеры для несортированных отходов			Контейнеры для утилизируемых отходов (раздельный сбор)			Контейнеры для сбора крупногабаритных отходов			Статус (существующая/планируемая)	Совместное использование с другими МКД
	Муниципальное образование	Населенный пункт	Улица	Дом	Корпус/Строение	Широта	Долгота	Организационно-правовая форма балансодержателя (юридическое лицо - ЮЛ; индивидуальный предприниматель - ИП; физическое лицо - ФЛ)	для ЮЛ - Полное наименование организации для ИП - Фамилия, Имя, Отчество для ФЛ - Фамилия, Имя, Отчество	ИНН	ОГРН	Наименование	ИНН	Номер контейнерной площадки	Площадь, кв.м.	Тип подстилающей поверхности	Вид площадки	Материал ограждения	Кол-во	Емкость (отдельного контейнера)	Материал контейнера	Кол-во	Емкость (отдельного контейнера)	Материал контейнера	Кол-во	Емкость (отдельного контейнера) м3	Материал контейнера		
6144	Данковский муниципальный район	с. Ягодное	Советская	3	-	53.34296	39.309793	ЮЛ	Администрация сельского поселения Ягодновский сельсовет	4803002806	103480020980	ООО "РМК"	4813025295	05-0004-14	2,25	бетон	закрытая	Металл	1	0,75	Металл	-	-	-	0	-	-	существующая	Да
6145	Данковский муниципальный район	с. Ягодное	Советская	8	-	53.343072	39.313279	ЮЛ	Администрация сельского поселения Ягодновский сельсовет	4803002806	103480020980	ООО "РМК"	4813025295	05-0005-14	2,25	бетон	закрытая	Металл	1	0,75	Металл	-	-	-	0	-	-	существующая	Да
6146	Данковский муниципальный район	с. Ягодное	Садовая	1	-	53.344019	39.31036	ЮЛ	Администрация сельского поселения Ягодновский сельсовет	4803002806	103480020980	ООО "РМК"	4813025295	05-0006-14	4,50	бетон	закрытая	Металл	2	0,75	Металл	-	-	-	0	-	-	существующая	Да
6147	Данковский муниципальный район	с. Ягодное	Садовая	13	-	53.345324	39.308942	ЮЛ	Администрация сельского поселения Ягодновский сельсовет	4803002806	103480020980	ООО "РМК"	4813025295	05-0007-14	4,50	бетон	закрытая	Металл	2	0,75	Металл	-	-	-	0	-	-	существующая	Да
6148	Данковский муниципальный район	с. Ягодное	Садовая	20	-	53.346508	39.309364	ЮЛ	Администрация сельского поселения Ягодновский сельсовет	4803002806	103480020980	ООО "РМК"	4813025295	05-0008-14	2,25	бетон	закрытая	Металл	1	0,75	Металл	-	-	-	0	-	-	существующая	Да
6149	Данковский муниципальный район	с. Ягодное	Молодежная	1	-	53.346093	39.313516	ЮЛ	Администрация сельского поселения Ягодновский сельсовет	4803002806	103480020980	ООО "РМК"	4813025295	05-0009-14	6,75	бетон	закрытая	Металл	3	0,75	Металл	-	-	-	0	-	-	существующая	Да
6150	Данковский муниципальный район	с. Ягодное	Центральная	5	-	53.344262	39.311827	ЮЛ	Администрация сельского поселения Ягодновский сельсовет	4803002806	103480020980	ООО "РМК"	4813025295	05-0010-14	2,25	бетон	закрытая	Металл	1	0,75	Металл	-	-	-	0	-	-	существующая	Да
6151	Данковский муниципальный район	с. Ягодное	Центральная	19	-	53.347699	39.315022	ЮЛ	Администрация сельского поселения Ягодновский сельсовет	4803002806	103480020980	ООО "РМК"	4813025295	05-0011-14	4,50	бетон	закрытая	Металл	2	0,75	Металл	-	-	-	0	-	-	существующая	Да
6152	Данковский муниципальный район	с. Ягодное	Головановская	8	-	53.340609	39.305198	ЮЛ	Администрация сельского поселения Ягодновский сельсовет	4803002806	103480020980	ООО "РМК"	4813025295	05-0012-14	2,25	бетон	закрытая	Металл	1	0,75	Металл	-	-	-	0	-	-	существующая	Да
6153	Данковский муниципальный район	с. Ягодное	Головановская	1	-	53.341669	39.304822	ЮЛ	Администрация сельского поселения Ягодновский сельсовет	4803002806	103480020980	ООО "РМК"	4813025295	05-0013-14	2,25	бетон	закрытая	Металл	1	0,75	Металл	-	-	-	0	-	-	существующая	Да
6154	Данковский муниципальный район	с. Ягодное	Ягодновская	3	-	53.340959	39.302896	ЮЛ	Администрация сельского поселения Ягодновский сельсовет	4803002806	103480020980	ООО "РМК"	4813025295	05-0014-14	2,25	бетон	закрытая	Металл	1	0,75	Металл	-	-	-	0	-	-	существующая	Да
6155	Данковский муниципальный район	с. Ягодное	Ягодновская	17	-	53.338797	39.296696	ЮЛ	Администрация сельского поселения Ягодновский сельсовет	4803002806	103480020980	ООО "РМК"	4813025295	05-0015-14	2,25	бетон	закрытая	Металл	1	0,75	Металл	-	-	-	0	-	-	существующая	Да
6156	Данковский муниципальный район	с. Ягодное	Дорожная	1	-	53.337009	39.300743	ЮЛ	Администрация сельского поселения Ягодновский сельсовет	4803002806	103480020980	ООО "РМК"	4813025295	05-0016-14	2,25	бетон	закрытая	Металл	1	0,75	Металл	-	-	-	0	-	-	существующая	Да
6157	Данковский муниципальный район	с. Ягодное	Дорожная	3	-	53.333942	39.298995	ЮЛ	Администрация сельского поселения Ягодновский сельсовет	4803002806	103480020980	ООО "РМК"	4813025295	05-0017-14	2,25	бетон	закрытая	Металл	1	0,75	Металл	-	-	-	0	-	-	существующая	Да
6158	Данковский муниципальный район	с. Избищи	Избищенская	1	-	53.380505	39.301323	ЮЛ	Администрация сельского поселения Ягодновский сельсовет	4803002806	103480020980	ООО "РМК"	4813025295	05-0018-14	2,25	бетон	закрытая	Металл	1	0,75	Металл	-	-	-	0	-	-	существующая	Да

Приложение 1 к приказу управления экологии и природных ресурсов Липецкой области
«Приложение А6. Реестр контейнерных площадок (по данным ОМС)

№ п/п	Данные о нахождении мест (площадок) накопления твердых коммунальных отходов							Данные о собственниках мест (площадок) накопления твердых коммунальных отходов				Организация (ИП), оказывающая услуги по сбору и транспортированию ТКО		Данные о технических характеристиках мест (площадок) накопления твердых коммунальных отходов					Контейнеры для несортированных отходов			Контейнеры для утилизируемых отходов (раздельный сбор)			Контейнеры для сбора крупногабаритных отходов			Статус (существующая/планируемая)	Совместное использование с другими МКД
	Муниципальное образование	Населенный пункт	Улица	Дом	Корпус/Строение	Широта	Долгота	Организационно-правовая форма балансодержателя (юридическое лицо - ЮЛ; индивидуальный предприниматель - ИП; физическое лицо - ФЛ)	для ЮЛ - Полное наименование организации для ИП - Фамилия, Имя, Отчество для ФЛ - Фамилия, Имя, Отчество	ИНН	ОГРН	Наименование	ИНН	Номер контейнерной площадки	Площадь, кв.м.	Тип подстилающей поверхности	Вид площадки	Материал ограждения	Кол-во	Емкость (отдельного контейнера)	Материал контейнера	Кол-во	Емкость (отдельного контейнера)	Материал контейнера	Кол-во	Емкость (отдельного контейнера) м3	Материал контейнера		
6159	Данковский муниципальный район	с. Избищи	Дорожная	9	-	53.376409	39.295038	ЮЛ	Администрация сельского поселения Ягодновский сельсовет	4803002806	103480020980	ООО "РМК"	4813025295	05-0019-14	2,25	бетон	закрытая	Металл	1	0,75	Металл	-	-	-	0	-	-	существующая	Да
6160	Данковский муниципальный район	с. Избищи	Центральная	1	-	53.376101	39.297077	ЮЛ	Администрация сельского поселения Ягодновский сельсовет	4803002806	103480020980	ООО "РМК"	4813025295	05-0020-14	4,50	бетон	закрытая	Металл	2	0,75	Металл	-	-	-	0	-	-	существующая	Да
6161	Данковский муниципальный район	с. Избищи	Центральная	6	-	53.377124	39.297484	ЮЛ	Администрация сельского поселения Ягодновский сельсовет	4803002806	103480020980	ООО "РМК"	4813025295	05-0021-14	4,50	бетон	закрытая	Металл	2	0,75	Металл	-	-	-	0	-	-	существующая	Да
6162	Данковский муниципальный район	с. Избищи	Центральная	12	-	53.377124	39.297484	ЮЛ	Администрация сельского поселения Ягодновский сельсовет	4803002806	103480020980	ООО "РМК"	4813025295	05-0022-14	2,25	бетон	закрытая	Металл	1	0,75	Металл	-	-	-	0	-	-	существующая	Да
6163	Данковский муниципальный район	с. Избищи	Молодежная	12	-	53.375472	39.300361	ЮЛ	Администрация сельского поселения Ягодновский сельсовет	4803002806	103480020980	ООО "РМК"	4813025295	05-0023-14	2,25	бетон	закрытая	Металл	1	0,75	Металл	-	-	-	0	-	-	существующая	Да
6164	Данковский муниципальный район	с. Избищи	Молодежная	22	-	53.376545	39.300758	ЮЛ	Администрация сельского поселения Ягодновский сельсовет	4803002806	103480020980	ООО "РМК"	4813025295	05-0024-14	2,25	бетон	закрытая	Металл	1	0,75	Металл	-	-	-	0	-	-	существующая	Да
6165	Данковский муниципальный район	городское поселение город Данков	Ленина	9	-	53.14591	39.10627	ЮЛ	ООО "Компания РБТ"	-	1027403771680	ООО "РМК"	4813025295	05-0315	2,00	асфальтобетон	Открытая	Без ограждения	1	1,10	пластик	-	-	-	0	-	-	существующая	Да
6166	Данковский муниципальный район	с. Избищи	Праздничная	3	-	53.37307	39.296229	ЮЛ	Администрация сельского поселения Ягодновский сельсовет	4803002806	103480020980	ООО "РМК"	4813025295	05-0025-14	2,25	бетон	закрытая	Металл	1	0,75	Металл	-	-	-	0	-	-	существующая	Да
6167	Данковский муниципальный район	с. Избищи	Лесная	5	-	53.371661	39.29976	ЮЛ	Администрация сельского поселения Ягодновский сельсовет	4803002806	103480020980	ООО "РМК"	4813025295	05-0026-14	2,25	бетон	закрытая	Металл	1	0,75	Металл	-	-	-	0	-	-	существующая	Да
6168	Данковский муниципальный район	с. Сазоновка	Сазоновская	-	-	53.34794	39.29766	ЮЛ	Администрация сельского поселения Ягодновский сельсовет	4803002806	103480020980	ООО "РМК"	4813025295	05-0027-14	2,25	бетон	закрытая	Металл	1	0,75	Металл	-	-	-	0	-	-	существующая	Да
6169	Данковский муниципальный район	городское поселение город Данков	Дачный проезд	7	-	53.14699	39.07036	ЮЛ	Администрация Данковского муниципального района	-	1034800020496	ООО "РМК"	4813025295	05-0001	3,00	грунт	открытая	без ограждения	3	0,75	металл	1	0.75	металл	0	-	-	существующая	Да
6170	Данковский муниципальный район	городское поселение город Данков	переулок Краснова	7	-	53.14699	39.07036	ЮЛ	Администрация Данковского муниципального района	-	1034800020496	ООО "РМК"	4813025295	05-0002	1,00	грунт	открытая	без ограждения	1	0,75	металл	-	-	-	0	-	-	существующая	Да
6171	Данковский муниципальный район	городское поселение город Данков	Крупской	-	-	53.15132	39.08221	ЮЛ	Администрация Данковского муниципального района	-	1034800020496	ООО "РМК"	4813025295	05-0003	4,00	грунт	открытая	без ограждения	4	0,75	металл	-	-	-	0	-	-	существующая	Да
6172	Данковский муниципальный район	городское поселение город Данков	Крупской	48	1	53.15101	39.08169	ЮЛ	Администрация Данковского муниципального района	-	1034800020496	ООО "РМК"	4813025295	05-0005	4,00	грунт	открытая	без ограждения	4	0,75	металл	-	-	-	0	-	-	существующая	Да
6173	Данковский муниципальный район	городское поселение город Данков	Калинина	135	-	53.15211	39.08098	ЮЛ	Администрация Данковского муниципального района	-	1034800020496	ООО "РМК"	4813025295	05-0006	4,00	грунт	открытая	без ограждения	4	0,75	металл	-	-	-	0	-	-	существующая	Да
6174	Данковский муниципальный район	городское поселение город Данков	Железнодорожная	13	-	53.1509	39.08291	ЮЛ	Администрация Данковского муниципального района	-	1034800020496	ООО "РМК"	4813025295	05-0007	2,00	грунт	открытая	без ограждения	2	0,75	металл	-	-	-	0	-	-	существующая	Да
6175	Данковский муниципальный район	городское поселение город Данков	переулок Липецкий	5	-	53.14431	39.08355	ЮЛ	Администрация Данковского муниципального района	-	1034800020496	ООО "РМК"	4813025295	05-0008	2,00	грунт	открытая	без ограждения	2	0,75	металл	-	-	-	0	-	-	существующая	Да
6176	Данковский муниципальный район	городское поселение город Данков	переулок Нахимовский	1	-	53.14327	39.08238	ЮЛ	Администрация Данковского муниципального района	-	1034800020496	ООО "РМК"	4813025295	05-0009	3,60	асфальтобетон	открытая	Металл	2	1,10	пластик	-	-	-	0	-	-	существующая	Да
6177	Данковский муниципальный район	городское поселение город Данков	переулок Нахимовский	26	-	53.14164	39.08151	ЮЛ	Администрация Данковского муниципального района	-	1034800020496	ООО "РМК"	4813025295	05-0010	2,00	асфальтобетон	открытая	без ограждения	2	0,75	металл	-	-	-	0	-	-	существующая	Да
6178	Данковский муниципальный район	городское поселение город Данков	переулок Пушкарский	-	-	53.14425	39.09392	ЮЛ	Администрация Данковского муниципального района	-	1034800020496	ООО "РМК"	4813025295	05-0011	6,00	бетон	открытая	Металл	4	0,75	металл	-	-	-	0	-	-	существующая	Да
6179	Данковский муниципальный район	городское поселение город Данков	переулок Спортивный	2	3	53.14935	39.09194	ЮЛ	Администрация Данковского муниципального района	-	1034800020496	ООО "РМК"	4813025295	05-0012	10,00	железобетон	открытая	железобетон	6	1,10	пластик	2	0.75	металл	0	-	-	существующая	Да
6180	Данковский муниципальный район	городское поселение город Данков	переулок Спортивный	9	-	53.15021	39.08887	ЮЛ	Администрация Данковского муниципального района	-	1034800020496	ООО "РМК"	4813025295	05-0013	10,00	железобетон	открытая	железобетон	6	1,10	пластик	1	0.75	металл	0	-	-	существующая	Да
6181	Данковский муниципальный район	городское поселение город Данков	переулок Стрелецкий	14	-	53.14874	39.06549	ЮЛ	Администрация Данковского муниципального района	-	1034800020496	ООО "РМК"	4813025295	05-0014	1,00	грунт	открытая	без ограждения	1	0,75	металл	-	-	-	0	-	-	существующая	Да
6182	Данковский муниципальный район	городское поселение город Данков	переулок Стрелецкий	2	-	53.1491	39.06655	ЮЛ	Администрация Данковского муниципального района	-	1034800020496	ООО "РМК"	4813025295	05-0015	3,60	железобетон	открытая	Металл	1	0,75	металл	-	-	-	0	-	-	существующая	Да

Приложение 1 к приказу управления экологии и природных ресурсов Липецкой области
«Приложение А6. Реестр контейнерных площадок (по данным ОМС)

№ п/п	Данные о нахождении мест (площадок) накопления твердых коммунальных отходов							Данные о собственниках мест (площадок) накопления твердых коммунальных отходов				Организация (ИП), оказывающая услуги по сбору и транспортированию ТКО		Данные о технических характеристиках мест (площадок) накопления твердых коммунальных отходов					Контейнеры для несортированных отходов			Контейнеры для утилизируемых отходов (раздельный сбор)			Контейнеры для сбора крупногабаритных отходов			Статус (существующая/планируемая)	Совместное использование с другими МКД
	Муниципальное образование	Населенный пункт	Улица	Дом	Корпус/Строение	Широта	Долгота	Организационно-правовая форма балансодержателя (юридическое лицо - ЮЛ; индивидуальный предприниматель - ИП; физическое лицо - ФЛ)	для ЮЛ - Полное наименование организации для ИП - Фамилия, Имя, Отчество для ФЛ - Фамилия, Имя, Отчество	ИНН	ОГРН	Наименование	ИНН	Номер контейнерной площадки	Площадь, кв.м.	Тип подстилающей поверхности	Вид площадки	Материал ограждения	Кол-во	Емкость (отдельного контейнера)	Материал контейнера	Кол-во	Емкость (отдельного контейнера)	Материал контейнера	Кол-во	Емкость (отдельного контейнера) м3	Материал контейнера		
6183	Данковский муниципальный район	городское поселение город Данков	переулок Тихий	10	-	53.15639	39.0758	ЮЛ	Администрация Данковского муниципального района	-	1034800020496	ООО "РМК"	4813025295	05-0016	1,00	грунт	открытая	без ограждения	1	0,75	металл	-	-	-	0	-	-	существующая	Да
6184	Данковский муниципальный район	городское поселение город Данков	переулок Тихий	22	-	53.15624	39.07719	ЮЛ	Администрация Данковского муниципального района	-	1034800020496	ООО "РМК"	4813025295	05-0017	1,00	грунт	открытая	без ограждения	1	0,75	металл	-	-	-	0	-	-	существующая	Да
6185	Данковский муниципальный район	городское поселение город Данков	Вермешева	15	-	53.14324	39.08098	ЮЛ	Администрация Данковского муниципального района	-	1034800020496	ООО "РМК"	4813025295	05-0018	3,00	грунт	открытая	без ограждения	3	0,75	металл	-	-	-	0	-	-	существующая	Да
6186	Данковский муниципальный район	городское поселение город Данков	Донская	15	-	53.14431	39.08355	ЮЛ	Администрация Данковского муниципального района	-	1034800020496	ООО "РМК"	4813025295	05-0019	1,00	грунт	открытая	без ограждения	1	0,75	металл	-	-	-	0	-	-	существующая	Да
6187	Данковский муниципальный район	городское поселение город Данков	Менделеева	-	-	53.16385	39.08826	ЮЛ	Администрация Данковского муниципального района	-	1034800020496	ООО "РМК"	4813025295	05-0020	1,00	грунт	открытая	без ограждения	1	0,75	металл	-	-	-	0	-	-	существующая	Да
6188	Данковский муниципальный район	городское поселение город Данков	8 Марта	10	-	53.1485	39.08851	ЮЛ	Администрация Данковского муниципального района	-	1034800020496	ООО "РМК"	4813025295	05-0021	3,00	асфальтобетон	открытая	Металл	2	1,10	пластик	1	0.75	металл	0	-	-	существующая	Да
6189	Данковский муниципальный район	городское поселение город Данков	8 Марта	10	1	53.14909	39.08799	ЮЛ	Администрация Данковского муниципального района	-	1034800020496	ООО "РМК"	4813025295	05-0023	3,00	асфальтобетон	открытая	Металл	2	1,10	пластик	1	0.75	металл	0	-	-	существующая	Да
6190	Данковский муниципальный район	городское поселение город Данков	Березовая	12	-	53.14183	39.07726	ЮЛ	Администрация Данковского муниципального района	-	1034800020496	ООО "РМК"	4813025295	05-0024	1,00	грунт	открытая	без ограждения	1	0,75	металл	-	-	-	0	-	-	существующая	Да
6191	Данковский муниципальный район	городское поселение город Данков	Березовая	10	-	53.14178	39.07769	ЮЛ	Администрация Данковского муниципального района	-	1034800020496	ООО "РМК"	4813025295	05-0025	1,00	грунт	открытая	без ограждения	1	0,75	металл	1	0.75	металл	0	-	-	существующая	Да
6192	Данковский муниципальный район	городское поселение город Данков	Богатырева	3	-	53.14198	39.08222	ЮЛ	Администрация Данковского муниципального района	-	1034800020496	ООО "РМК"	4813025295	05-0026	1,00	грунт	открытая	без ограждения	1	0,75	металл	-	-	-	0	-	-	существующая	Да
6193	Данковский муниципальный район	городское поселение город Данков	Большая Садовая	2	-	53.14268	39.07971	ЮЛ	Администрация Данковского муниципального района	-	1034800020496	ООО "РМК"	4813025295	05-0027	1,00	грунт	открытая	без ограждения	1	0,75	металл	-	-	-	0	-	-	существующая	Да
6194	Данковский муниципальный район	городское поселение город Данков	Большая Садовая	14	-	53.14289	39.07729	ЮЛ	Администрация Данковского муниципального района	-	1034800020496	ООО "РМК"	4813025295	05-0028	1,00	грунт	открытая	без ограждения	1	0,75	металл	-	-	-	0	-	-	существующая	Да
6195	Данковский муниципальный район	городское поселение город Данков	Ватутина	2	-	53.14759	39.08844	ЮЛ	Администрация Данковского муниципального района	-	1034800020496	ООО "РМК"	4813025295	05-0029	3,60	железобетон	открытая	Металл	2	1,10	пластик	-	-	-	0	-	-	существующая	Да
6196	Данковский муниципальный район	городское поселение город Данков	Ватутина	53	-	53.1454	39.09245	ЮЛ	Администрация Данковского муниципального района	-	1034800020496	ООО "РМК"	4813025295	05-0030	2,00	грунт	открытая	без ограждения	2	0,75	металл	1	0.75	металл	0	-	-	существующая	Да
6197	Данковский муниципальный район	городское поселение город Данков	Верхняя Киковская	2	-	53.14639	39.10247	ЮЛ	Администрация Данковского муниципального района	-	1034800020496	ООО "РМК"	4813025295	05-0031	3,00	грунт	открытая	без ограждения	3	0,75	металл	-	-	-	0	-	-	существующая	Да
6198	Данковский муниципальный район	городское поселение город Данков	Верхняя Киковская	33	-	53.14679	39.10564	ЮЛ	Администрация Данковского муниципального района	-	1034800020496	ООО "РМК"	4813025295	05-0032	3,00	грунт	открытая	без ограждения	3	0,75	металл	-	-	-	0	-	-	существующая	Да
6199	Данковский муниципальный район	городское поселение город Данков	Вишневая	1	-	53.15389	39.06317	ЮЛ	Администрация Данковского муниципального района	-	1034800020496	ООО "РМК"	4813025295	05-0033	1,00	грунт	открытая	без ограждения	1	0,75	металл	-	-	-	0	-	-	существующая	Да
6200	Данковский муниципальный район	городское поселение город Данков	Вокзальная	7	-	53.15308	39.09182	ЮЛ	Администрация Данковского муниципального района	-	1034800020496	ООО "РМК"	4813025295	05-0034	3,00	железобетон	открытая	железобетон	3	0,75	металл	-	-	-	0	-	-	существующая	Да
6201	Добринский муниципальный район	пос. Добринка	Октябрьская	38	-	52.164837	40.478252	ИП	ИП Хаджи Ю.А.	480402381904	304480233000071	ООО "Чистый город"	4802009478	06-0205-01	-	асфальт	Открытая	Металл	1	0,75	металл	-	-	-	0	-	-	существующая	Нет
6202	Данковский муниципальный район	городское поселение город Данков	Володарского	20	-	53.14962	39.07902	ЮЛ	Администрация Данковского муниципального района	-	1034800020496	ООО "РМК"	4813025295	05-0035	2,00	железобетон	открытая	Металл	2	1,10	пластик	-	-	-	0	-	-	существующая	Да
6203	Данковский муниципальный район	городское поселение город Данков	Володарского	6	-	53.15113	39.07932	ЮЛ	Администрация Данковского муниципального района	-	1034800020496	ООО "РМК"	4813025295	05-0036	2,00	железобетон	открытая	Металл	1	1,10	пластик	-	-	-	0	-	-	существующая	Да
6204	Данковский муниципальный район	городское поселение город Данков	Воронежская	31	-	53.14504	39.10288	ЮЛ	Администрация Данковского муниципального района	-	1034800020496	ООО "РМК"	4813025295	05-0037	2,00	грунт	открытая	без ограждения	2	0,75	металл	-	-	-	0	-	-	существующая	Да

Приложение 1 к приказу управления экологии и природных ресурсов Липецкой области
«Приложение А6. Реестр контейнерных площадок (по данным ОМС)

№ п/п	Данные о нахождении мест (площадок) накопления твердых коммунальных отходов							Данные о собственниках мест (площадок) накопления твердых коммунальных отходов				Организация (ИП), оказывающая услуги по сбору и транспортированию ТКО		Данные о технических характеристиках мест (площадок) накопления твердых коммунальных отходов					Контейнеры для несортированных отходов			Контейнеры для утилизируемых отходов (раздельный сбор)			Контейнеры для сбора крупногабаритных отходов			Статус (существующая/планируемая)	Совместное использование с другими МКД
	Муниципальное образование	Населенный пункт	Улица	Дом	Корпус/Строение	Широта	Долгота	Организационно-правовая форма балансодержателя (юридическое лицо - ЮЛ; индивидуальный предприниматель - ИП; физическое лицо - ФЛ)	для ЮЛ - Полное наименование организации для ИП - Фамилия, Имя, Отчество для ФЛ - Фамилия, Имя, Отчество	ИНН	ОГРН	Наименование	ИНН	Номер контейнерной площадки	Площадь, кв.м.	Тип подстилающей поверхности	Вид площадки	Материал ограждения	Кол-во	Емкость (отдельного контейнера)	Материал контейнера	Кол-во	Емкость (отдельного контейнера)	Материал контейнера	Кол-во	Емкость (отдельного контейнера) м3	Материал контейнера		
6205	Данковский муниципальный район	городское поселение город Данков	Воронежская	37	-	53.14449	39.1043	ЮЛ	Администрация Данковского муниципального района	-	1034800020496	ООО "РМК"	4813025295	05-0038	1,00	грунт	открытая	без ограждения	1	0,75	металл	-	-	-	0	-	-	существующая	Да
6206	Данковский муниципальный район	городское поселение город Данков	Вязовенская	23	-	53.14363	39.08222	ЮЛ	Администрация Данковского муниципального района	-	1034800020496	ООО "РМК"	4813025295	05-0039	3,00	грунт	открытая	без ограждения	3	0,75	металл	-	-	-	0	-	-	существующая	Да
6207	Данковский муниципальный район	городское поселение город Данков	Гагарина	1	-	53.15078	39.07773	ЮЛ	Администрация Данковского муниципального района	-	1034800020496	ООО "РМК"	4813025295	05-0040	2,00	железобетон	открытая	Металл	2	1,10	пластик	-	-	-	0	-	-	существующая	Да
6208	Данковский муниципальный район	городское поселение город Данков	Гагарина	27	-	53.14765	39.07545	ЮЛ	Администрация Данковского муниципального района	-	1034800020496	ООО "РМК"	4813025295	05-0041	2,00	железобетон	открытая	Металл	2	1,10	пластик	-	-	-	0	-	-	существующая	Да
6209	Данковский муниципальный район	городское поселение город Данков	Гагарина	42	-	53.14933	39.07649	ЮЛ	Администрация Данковского муниципального района	-	1034800020496	ООО "РМК"	4813025295	05-0042	2,00	железобетон	открытая	Металл	2	1,10	пластик	-	-	-	0	-	-	существующая	Да
6210	Данковский муниципальный район	городское поселение город Данков	Гагарина	5	-	53.15027	39.07713	ЮЛ	Администрация Данковского муниципального района	-	1034800020496	ООО "РМК"	4813025295	05-0043	2,00	железобетон	открытая	Металл	1	1,10	пластик	1	0.75	металл	0	-	-	существующая	Да
6211	Данковский муниципальный район	городское поселение город Данков	Гоголя	28	-	53.15412	39.07221	ЮЛ	Администрация Данковского муниципального района	-	1034800020496	ООО "РМК"	4813025295	05-0044	1,00	грунт	открытая	без ограждения	1	0,75	металл	1	0.75	металл	0	-	-	существующая	Да
6212	Данковский муниципальный район	городское поселение город Данков	Гоголя	48	-	53.15418	39.07086	ЮЛ	Администрация Данковского муниципального района	-	1034800020496	ООО "РМК"	4813025295	05-0045	1,00	грунт	открытая	без ограждения	1	0,75	металл	-	-	-	0	-	-	существующая	Да
6213	Данковский муниципальный район	городское поселение город Данков	Малая Садовая	4	-	53.15046	39.07912	ЮЛ	Администрация Данковского муниципального района	-	1034800020496	ООО "РМК"	4813025295	05-0101	3,00	железобетон	открытая	Металл	1	1,10	пластик	-	-	-	0	-	-	существующая	Да
6214	Данковский муниципальный район	городское поселение город Данков	Гоголя	20	-	53.15408	39.07322	ЮЛ	Администрация Данковского муниципального района	-	1034800020496	ООО "РМК"	4813025295	05-0046	1,00	грунт	открытая	без ограждения	1	0,75	металл	-	-	-	0	-	-	существующая	Да
6215	Данковский муниципальный район	городское поселение город Данков	Гоголя	47	-	53.15409	39.0701	ЮЛ	Администрация Данковского муниципального района	-	1034800020496	ООО "РМК"	4813025295	05-0047	1,00	грунт	открытая	без ограждения	1	0,75	металл	-	-	-	0	-	-	существующая	Да
6216	Данковский муниципальный район	городское поселение город Данков	Гоголя	70	-	53.15414	39.06867	ЮЛ	Администрация Данковского муниципального района	-	1034800020496	ООО "РМК"	4813025295	05-0048	1,00	грунт	открытая	без ограждения	1	0,75	металл	-	-	-	0	-	-	существующая	Да
6217	Данковский муниципальный район	городское поселение город Данков	Гоголя	80	-	53.15414	39.06801	ЮЛ	Администрация Данковского муниципального района	-	1034800020496	ООО "РМК"	4813025295	05-0049	1,00	грунт	открытая	без ограждения	1	0,75	металл	-	-	-	0	-	-	существующая	Да
6218	Данковский муниципальный район	городское поселение город Данков	Гоголя	92	-	53.15417	39.06678	ЮЛ	Администрация Данковского муниципального района	-	1034800020496	ООО "РМК"	4813025295	05-0050	1,00	грунт	открытая	без ограждения	1	0,75	металл	-	-	-	0	-	-	существующая	Да
6219	Данковский муниципальный район	городское поселение город Данков	Головина	-	-	53.14044	39.08374	ЮЛ	Администрация Данковского муниципального района	-	1034800020496	ООО "РМК"	4813025295	05-0051	2,00	грунт	открытая	без ограждения	2	0,75	металл	-	-	-	0	-	-	существующая	Да
6220	Данковский муниципальный район	городское поселение город Данков	Дзержинского	-	-	53.15175	39.08471	ЮЛ	Администрация Данковского муниципального района	-	1034800020496	ООО "РМК"	4813025295	05-0064	3,00	грунт	открытая	без ограждения	3	0,75	металл	-	-	-	0	-	-	существующая	Да
6221	Данковский муниципальный район	городское поселение город Данков	Горького	21	-	53.15027	39.07557	ЮЛ	Администрация Данковского муниципального района	-	1034800020496	ООО "РМК"	4813025295	05-0052	4,50	железобетон	открытая	железобетон	2	1,10	пластик	1	0.75	металл	0	-	-	существующая	Да
6222	Данковский муниципальный район	городское поселение город Данков	Горького	41	-	53.15107	39.07577	ЮЛ	Администрация Данковского муниципального района	-	1034800020496	ООО "РМК"	4813025295	05-0053	2,00	грунт	открытая	без ограждения	2	1,10	пластик	-	-	-	0	-	-	существующая	Да
6223	Данковский муниципальный район	городское поселение город Данков	Горького	5	-	53.14946	39.07536	ЮЛ	Администрация Данковского муниципального района	-	1034800020496	ООО "РМК"	4813025295	05-0054	4,50	железобетон	открытая	железобетон	2	1,10	пластик	1	0.75	металл	0	-	-	существующая	Да
6224	Данковский муниципальный район	городское поселение город Данков	Горького	55	-	53.15167	39.07591	ЮЛ	Администрация Данковского муниципального района	-	1034800020496	ООО "РМК"	4813025295	05-0055	1,00	бетон	открытая	без ограждения	1	1,10	пластик	-	-	-	0	-	-	существующая	Да
6225	Данковский муниципальный район	городское поселение город Данков	Некрасова	102	-	53.15895	39.08083	ЮЛ	Администрация Данковского муниципального района	-	1034800020496	ООО "РМК"	4813025295	05-0124	3,60	железобетон	открытая	Металл	2	1,10	пластик	-	-	-	0	-	-	существующая	Да

Приложение 1 к приказу управления экологии и природных ресурсов Липецкой области
«Приложение А6. Реестр контейнерных площадок (по данным ОМС)

№ п/п	Данные о нахождении мест (площадок) накопления твердых коммунальных отходов							Данные о собственниках мест (площадок) накопления твердых коммунальных отходов				Организация (ИП), оказывающая услуги по сбору и транспортированию ТКО		Данные о технических характеристиках мест (площадок) накопления твердых коммунальных отходов					Контейнеры для несортированных отходов			Контейнеры для утилизируемых отходов (раздельный сбор)			Контейнеры для сбора крупногабаритных отходов			Статус (существующая/планируемая)	Совместное использование с другими МКД
	Муниципальное образование	Населенный пункт	Улица	Дом	Корпус/Строение	Широта	Долгота	Организационно-правовая форма балансодержателя (юридическое лицо - ЮЛ; индивидуальный предприниматель - ИП; физическое лицо - ФЛ)	для ЮЛ - Полное наименование организации для ИП - Фамилия, Имя, Отчество для ФЛ - Фамилия, Имя, Отчество	ИНН	ОГРН	Наименование	ИНН	Номер контейнерной площадки	Площадь, кв.м.	Тип подстилающей поверхности	Вид площадки	Материал ограждения	Кол-во	Емкость (отдельного контейнера)	Материал контейнера	Кол-во	Емкость (отдельного контейнера)	Материал контейнера	Кол-во	Емкость (отдельного контейнера) м3	Материал контейнера		
6226	Данковский муниципальный район	городское поселение город Данков	Горького	73	-	53.152257	39.07616	ЮЛ	Администрация Данковского муниципального района	-	1034800020496	ООО "РМК"	4813025295	05-0056	3,60	железобетон	открытая	Металл	2	1,10	пластик	1	0.75	металл	0	-	-	существующая	Да
6227	Данковский муниципальный район	городское поселение город Данков	Горького	81	-	53.15291	39.07625	ЮЛ	Администрация Данковского муниципального района	-	1034800020496	ООО "РМК"	4813025295	05-0057	3,60	железобетон	открытая	Металл	2	1,10	пластик	1	0.75	металл	0	-	-	существующая	Да
6228	Данковский муниципальный район	городское поселение город Данков	Горького	96	-	53.15424	39.07665	ЮЛ	Администрация Данковского муниципального района	-	1034800020496	ООО "РМК"	4813025295	05-0058	3,60	железобетон	открытая	Металл	2	1,10	пластик	-	-	-	0	-	-	существующая	Да
6229	Данковский муниципальный район	городское поселение город Данков	Горького	97	-	53.15217	39.07387	ЮЛ	Администрация Данковского муниципального района	-	1034800020496	ООО "РМК"	4813025295	05-0059	3,60	железобетон	открытая	Металл	2	1,10	пластик	1	0.75	металл	0	-	-	существующая	Да
6230	Данковский муниципальный район	городское поселение город Данков	Горького	123	-	53.15273	39.0741	ЮЛ	Администрация Данковского муниципального района	-	1034800020496	ООО "РМК"	4813025295	05-0060	3,60	железобетон	открытая	Металл	2	1,10	пластик	1	0.75	металл	0	-	-	существующая	Да
6231	Данковский муниципальный район	городское поселение город Данков	Грибоедова	26	-	53.253218	39.118743	ЮЛ	Администрация Данковского муниципального района	-	1034800020496	ООО "РМК"	4813025295	05-0061	4,50	асфальтобетон	открытая	Металл	2	1,10	пластик	1	0.75	металл	0	-	-	существующая	Да
6232	Данковский муниципальный район	городское поселение город Данков	Грибоедова	23	-	53.15171	39.0696	ЮЛ	Администрация Данковского муниципального района	-	1034800020496	ООО "РМК"	4813025295	05-0062	3,00	грунт	открытая	без ограждения	3	1,10	пластик	1	0.75	металл	0	-	-	существующая	Да
6233	Данковский муниципальный район	городское поселение город Данков	Дачная	2	-	53.14219	39.07917	ЮЛ	Администрация Данковского муниципального района	-	1034800020496	ООО "РМК"	4813025295	05-0063	2,00	грунт	открытая	без ограждения	2	0,75	металл	-	-	-	0	-	-	существующая	Да
6234	Данковский муниципальный район	городское поселение город Данков	Донская	21	-	53.14714	39.08597	ЮЛ	Администрация Данковского муниципального района	-	1034800020496	ООО "РМК"	4813025295	05-0065	3,60	железобетон	открытая	Металл	1	0,75	металл	-	-	-	0	-	-	существующая	Да
6235	Данковский муниципальный район	городское поселение город Данков	Донская	26	-	53.14842	39.08311	ЮЛ	Администрация Данковского муниципального района	-	1034800020496	ООО "РМК"	4813025295	05-0066	1,00	грунт	открытая	без ограждения	1	0,75	металл	-	-	-	0	-	-	существующая	Да
6236	Данковский муниципальный район	городское поселение город Данков	Донская	71	-	53.14886	39.08193	ЮЛ	Администрация Данковского муниципального района	-	1034800020496	ООО "РМК"	4813025295	05-0067	1,00	грунт	открытая	без ограждения	1	0,75	металл	-	-	-	0	-	-	существующая	Да
6237	Добринский муниципальный район	с. Большая Отрада	70 лет Октября	-	-	52.34039	40.37696	ЮЛ	Добринское РайПО	4804001876	1024800000000	ООО "Чистый город"	4802009478	06-0040-02	-	асфальт	Открытая	Без ограждения	1	0,75	металл	-	-	-	0	-	-	существующая	Нет
6238	Данковский муниципальный район	городское поселение город Данков	Донская	79	-	53.14976	39.08069	ЮЛ	Администрация Данковского муниципального района	-	1034800020496	ООО "РМК"	4813025295	05-0068	2,00	железобетон	открытая	Металл	2	1,10	пластик	-	-	-	0	-	-	существующая	Да
6239	Данковский муниципальный район	городское поселение город Данков	Зайцева	25	-	53.262562	39.160819	ЮЛ	Администрация Данковского муниципального района	-	1034800020496	ООО "РМК"	4813025295	05-0069	3,00	грунт	открытая	без ограждения	3	0,75	металл	-	-	-	0	-	-	существующая	Да
6240	Данковский муниципальный район	городское поселение город Данков	Зайцева	3	-	53.257114	39.154699	ЮЛ	Администрация Данковского муниципального района	-	1034800020496	ООО "РМК"	4813025295	05-0070	3,00	грунт	открытая	без ограждения	3	0,75	металл	-	-	-	0	-	-	существующая	Да
6241	Данковский муниципальный район	городское поселение город Данков	Зои Космодемьянской	1	-	53.14689	39.06814	ЮЛ	Администрация Данковского муниципального района	-	1034800020496	ООО "РМК"	4813025295	05-0071	2,00	грунт	открытая	без ограждения	2	0,75	металл	-	-	-	0	-	-	существующая	Да
6242	Данковский муниципальный район	городское поселение город Данков	КМаркса	13	-	53.245426	39.136867	ЮЛ	Администрация Данковского муниципального района	-	1034800020496	ООО "РМК"	4813025295	05-0072	2,00	грунт	открытая	без ограждения	2	0,75	металл	-	-	-	0	-	-	существующая	Да
6243	Данковский муниципальный район	городское поселение город Данков	КМаркса, д2	2	-	53.14426	39.08215	ЮЛ	Администрация Данковского муниципального района	-	1034800020496	ООО "РМК"	4813025295	05-0073	2,00	грунт	открытая	без ограждения	2	0,75	металл	-	-	-	0	-	-	существующая	Да
6244	Данковский муниципальный район	городское поселение город Данков	Калинина	131	-	53.15308	39.09182	ЮЛ	Администрация Данковского муниципального района	-	1034800020496	ООО "РМК"	4813025295	05-0074	3,00	грунт	открытая	без ограждения	3	0,75	металл	-	-	-	0	-	-	существующая	Да
6245	Данковский муниципальный район	городское поселение город Данков	Карьерная	2	-	53.16235	39.09057	ЮЛ	Администрация Данковского муниципального района	-	1034800020496	ООО "РМК"	4813025295	05-0075	3,00	грунт	открытая	без ограждения	3	0,75	металл	-	-	-	0	-	-	существующая	Да

Приложение 1 к приказу управления экологии и природных ресурсов Липецкой области
«Приложение А6. Реестр контейнерных площадок (по данным ОМС)

№ п/п	Данные о нахождении мест (площадок) накопления твердых коммунальных отходов							Данные о собственниках мест (площадок) накопления твердых коммунальных отходов				Организация (ИП), оказывающая услуги по сбору и транспортированию ТКО		Данные о технических характеристиках мест (площадок) накопления твердых коммунальных отходов					Контейнеры для несортированных отходов			Контейнеры для утилизируемых отходов (раздельный сбор)			Контейнеры для сбора крупногабаритных отходов			Статус (существующая/планируемая)	Совместное использование с другими МКД
	Муниципальное образование	Населенный пункт	Улица	Дом	Корпус/Строение	Широта	Долгота	Организационно-правовая форма балансодержателя (юридическое лицо - ЮЛ; индивидуальный предприниматель - ИП; физическое лицо - ФЛ)	для ЮЛ - Полное наименование организации для ИП - Фамилия, Имя, Отчество для ФЛ - Фамилия, Имя, Отчество	ИНН	ОГРН	Наименование	ИНН	Номер контейнерной площадки	Площадь, кв.м.	Тип подстилающей поверхности	Вид площадки	Материал ограждения	Кол-во	Емкость (отдельного контейнера)	Материал контейнера	Кол-во	Емкость (отдельного контейнера)	Материал контейнера	Кол-во	Емкость (отдельного контейнера) м3	Материал контейнера		
6246	Данковский муниципальный район	городское поселение город Данков	Кирова	10	-	53.14912	39.07431	ЮЛ	Администрация Данковского муниципального района	-	1034800020496	ООО "РМК"	4813025295	05-0076	2,00	железобетон	открытая	железобетон	2	1,10	пластик	1	0.75	металл	0	-	-	существующая	Да
6247	Данковский муниципальный район	городское поселение город Данков	Кирова	121	-	53.15327	39.06543	ЮЛ	Администрация Данковского муниципального района	-	1034800020496	ООО "РМК"	4813025295	05-0077	2,00	железобетон	открытая	железобетон	2	1,10	пластик	-	-	-	0	-	-	существующая	Да
6248	Данковский муниципальный район	городское поселение город Данков	Кирова	148	-	53.15405	39.06472	ЮЛ	Администрация Данковского муниципального района	-	1034800020496	ООО "РМК"	4813025295	05-0078	2,00	железобетон	открытая	железобетон	2	1,10	пластик	1	0.75	металл	0	-	-	существующая	Да
6249	Данковский муниципальный район	городское поселение город Данков	Кирова	36	-	53.14959	39.07221	ЮЛ	Администрация Данковского муниципального района	-	1034800020496	ООО "РМК"	4813025295	05-0079	2,00	железобетон	открытая	железобетон	2	1,10	пластик	1	0.75	металл	0	-	-	существующая	Да
6250	Данковский муниципальный район	городское поселение город Данков	Кирова	64	-	53.15003	39.07014	ЮЛ	Администрация Данковского муниципального района	-	1034800020496	ООО "РМК"	4813025295	05-0080	2,00	железобетон	открытая	железобетон	2	1,10	пластик	1	0.75	металл	0	-	-	существующая	Да
6251	Данковский муниципальный район	городское поселение город Данков	Кирова	71	-	53.15023	39.07014	ЮЛ	Администрация Данковского муниципального района	-	1034800020496	ООО "РМК"	4813025295	05-0081	2,00	железобетон	открытая	железобетон	2	1,10	пластик	-	-	-	0	-	-	существующая	Да
6252	Данковский муниципальный район	городское поселение город Данков	Кирова	98	-	53.15151	39.06756	ЮЛ	Администрация Данковского муниципального района	-	1034800020496	ООО "РМК"	4813025295	05-0082	2,00	железобетон	открытая	железобетон	2	1,10	пластик	1	0.75	металл	0	-	-	существующая	Да
6253	Данковский муниципальный район	городское поселение город Данков	Кирова	99	-	53.15217	39.06665	ЮЛ	Администрация Данковского муниципального района	-	1034800020496	ООО "РМК"	4813025295	05-0083	2,00	железобетон	открытая	железобетон	2	1,10	пластик	1	0.75	металл	0	-	-	существующая	Да
6254	Данковский муниципальный район	городское поселение город Данков	Ковалева	11	-	53.241783	39.141313	ЮЛ	Администрация Данковского муниципального района	-	1034800020496	ООО "РМК"	4813025295	05-0084	2,00	грунт	открытая	без ограждения	2	0,75	металл	-	-	-	0	-	-	существующая	Да
6255	Данковский муниципальный район	городское поселение город Данков	Коммунальная	21	А	53.14913	39.06842	ЮЛ	Администрация Данковского муниципального района	-	1034800020496	ООО "РМК"	4813025295	05-0085	1,00	асфальтобетон	открытая	Металл	1	0,75	металл	-	-	-	0	-	-	существующая	Да
6256	Данковский муниципальный район	городское поселение город Данков	Коммунальная, кладбище	-	-	53.14956	39.06707	ЮЛ	Администрация Данковского муниципального района	-	1034800020496	ООО "РМК"	4813025295	05-0086	2,00	грунт	открытая	без ограждения	2	0,75	металл	-	-	-	0	-	-	существующая	Да
6257	Данковский муниципальный район	городское поселение город Данков	Киковская	14	-	53.14468	39.10837	ЮЛ	Администрация Данковского муниципального района	-	1034800020496	ООО "РМК"	4813025295	05-0087	3,00	асфальтобетон	открытая	Металл	2	1,10	пластик	-	-	-	0	-	-	существующая	Да
6258	Данковский муниципальный район	городское поселение город Данков	Киковская	1	-	53.1445	39.106	ЮЛ	Администрация Данковского муниципального района	-	1034800020496	ООО "РМК"	4813025295	05-0088	6,00	асфальтобетон	открытая	Металл	4	0,75	металл	-	-	-	0	-	-	существующая	Да
6259	Данковский муниципальный район	городское поселение город Данков	ЛТолстого	3	-	53.14725	39.09984	ЮЛ	Администрация Данковского муниципального района	-	1034800020496	ООО "РМК"	4813025295	05-0089	3,00	железобетон	открытая	железобетон	2	1,10	пластик	1	0.75	металл	0	-	-	существующая	Да
6260	Данковский муниципальный район	городское поселение город Данков	ЛТолстого	12	-	53.14963	39.09912	ЮЛ	Администрация Данковского муниципального района	-	1034800020496	ООО "РМК"	4813025295	05-0090	5,00	бетон	открытая	Металл	4	0,75	металл	1	0.75	металл	0	-	-	существующая	Да
6261	Данковский муниципальный район	городское поселение город Данков	ЛТолстого	17	-	53.15101	39.09681	ЮЛ	Администрация Данковского муниципального района	-	1034800020496	ООО "РМК"	4813025295	05-0091	4,00	бетон	открытая	Металл	4	0,75	пластик	1	0.75	металл	0	-	-	существующая	Да
6262	Данковский муниципальный район	городское поселение город Данков	ЛТолстого	25	-	53.15271	39.09587	ЮЛ	Администрация Данковского муниципального района	-	1034800020496	ООО "РМК"	4813025295	05-0092	5,00	железобетон	открытая	железобетон	5	1,10	пластик	1	0.75	металл	0	-	-	существующая	Да
6263	Данковский муниципальный район	городское поселение город Данков	Лебедянская	6	-	53.238857	39.179276	ЮЛ	Администрация Данковского муниципального района	-	1034800020496	ООО "РМК"	4813025295	05-0093	2,00	грунт	открытая	без ограждения	2	0,75	металл	-	-	-	0	-	-	существующая	Да
6264	Данковский муниципальный район	городское поселение город Данков	Ленина(рынок)	11	-	53.15121	39.09518	ЮЛ	Администрация Данковского муниципального района	-	1034800020496	ООО "РМК"	4813025295	05-0094	9,00	грунт	открытая	без ограждения	9	0,75	металл	-	-	-	0	-	-	существующая	Да
6265	Данковский муниципальный район	городское поселение город Данков	Ленина	5	-	53.15011	39.0962	ЮЛ	Администрация Данковского муниципального района	-	1034800020496	ООО "РМК"	4813025295	05-0095	6,00	асфальтобетон	открытая	железобетон	5	1,10	пластик	1	0.75	металл	0	-	-	существующая	Да
6266	Данковский муниципальный район	городское поселение город Данков	Липецкая	9	-	53.14591	39.10627	ЮЛ	Администрация Данковского муниципального района	-	1034800020496	ООО "РМК"	4813025295	05-0096	6,00	бетон	открытая	Металл	3	0,75	металл	-	-	-	0	-	-	существующая	Да
6267	Данковский муниципальный район	городское поселение город Данков	Черняховского	15	-	53.14701	39.09143	ЮЛ	Администрация Данковского муниципального района	-	1034800020496	ООО "РМК"	4813025295	05-0097	4,00	щебень	открытая	без ограждения	6	0,75	металл	-	-	-	0	-	-	существующая	Да
6268	Данковский муниципальный район	городское поселение город Данков	Лугова	12	-	53.14696	39.06311	ЮЛ	Администрация Данковского муниципального района	-	1034800020496	ООО "РМК"	4813025295	05-0098	1,00	грунт	открытая	без ограждения	1	0,75	металл	-	-	-	0	-	-	существующая	Да
6269	Данковский муниципальный район	городское поселение город Данков	Луговая	4	-	53.14694	39.06394	ЮЛ	Администрация Данковского муниципального района	-	1034800020496	ООО "РМК"	4813025295	05-0099	1,00	грунт	открытая	без ограждения	1	0,75	металл	-	-	-	0	-	-	существующая	Да
6270	Данковский муниципальный район	городское поселение город Данков	Лукина,	1	-	53.15341	39.06455	ЮЛ	Администрация Данковского муниципального района	-	1034800020496	ООО "РМК"	4813025295	05-0100	3,60	железобетон	открытая	Металл	2	0,75	металл	-	-	-	0	-	-	существующая	Да
6271	Добровский муниципальный округ	с. Волчье	Советская	27	-	53.02542	39.61072	ЮЛ	Администрация Добровского муниципального округа	4805001607	1024800769586	ООО "РМК"	4813025295	07-0033	-	грунт	Открытая	Без ограждения	2	0,75	Металл	-	-	-	0	-	-	существующая	Нет
6272	Данковский муниципальный район	городское поселение город Данков	Металлургов	5	-	53.14099	39.07651	ЮЛ	Администрация Данковского муниципального района	-	1034800020496	ООО "РМК"	4813025295	05-0102	1,00	грунт	открытая	без ограждения	1	0,75	металл	-	-	-	0	-	-	существующая	Да
6273	Данковский муниципальный район	городское поселение город Данков	Механизаторов	1	-	53.16501	39.08709	ЮЛ	Администрация Данковского муниципального района	-	1034800020496	ООО "РМК"	4813025295	05-0103	5,00	железобетон	открытая	железобетон	5	1,10	пластик	1	0.75	металл	0	-	-	существующая	Да
6274	Данковский муниципальный район	городское поселение город Данков	Механизаторов	5	-	53.16503	39.08544	ЮЛ	Администрация Данковского муниципального района	-	1034800020496	ООО "РМК"	4813025295	05-0104	3,00	грунт	открытая	без ограждения	3	0,75	металл	-	-	-	0	-	-	существующая	Да
6275	Данковский муниципальный район	городское поселение город Данков	Механизаторов	18	1	53.16501	39.08709	ЮЛ	Администрация Данковского муниципального района	-	1034800020496	ООО "РМК"	4813025295	05-0105	1,00	грунт	открытая	без ограждения	1	0,75	металл	-	-	-	0	-	-	существующая	Да

Приложение 1 к приказу управления экологии и природных ресурсов Липецкой области
«Приложение А6. Реестр контейнерных площадок (по данным ОМС)

№ п/п	Данные о нахождении мест (площадок) накопления твердых коммунальных отходов							Данные о собственниках мест (площадок) накопления твердых коммунальных отходов				Организация (ИП), оказывающая услуги по сбору и транспортированию ТКО		Данные о технических характеристиках мест (площадок) накопления твердых коммунальных отходов					Контейнеры для несортированных отходов			Контейнеры для утилизируемых отходов (раздельный сбор)			Контейнеры для сбора крупногабаритных отходов			Статус (существующая/планируемая)	Совместное использование с другими МКД
	Муниципальное образование	Населенный пункт	Улица	Дом	Корпус/Строение	Широта	Долгота	Организационно-правовая форма балансодержателя (юридическое лицо - ЮЛ; индивидуальный предприниматель - ИП; физическое лицо - ФЛ)	для ЮЛ - Полное наименование организации для ИП - Фамилия, Имя, Отчество для ФЛ - Фамилия, Имя, Отчество	ИНН	ОГРН	Наименование	ИНН	Номер контейнерной площадки	Площадь, кв.м.	Тип подстилающей поверхности	Вид площадки	Материал ограждения	Кол-во	Емкость (отдельного контейнера)	Материал контейнера	Кол-во	Емкость (отдельного контейнера)	Материал контейнера	Кол-во	Емкость (отдельного контейнера) м3	Материал контейнера		
6276	Данковский муниципальный район	городское поселение город Данков	Мичурина	4	-	53.15082	39.09303	ЮЛ	Администрация Данковского муниципального района	-	1034800020496	ООО "РМК"	4813025295	05-0106	6,00	железобетон	открытая	железобетон	6	1,10	пластик	1	0.75	металл	0	-	-	существующая	Да
6277	Данковский муниципальный район	городское поселение город Данков	Московская	135	-	53.14775	39.0656	ЮЛ	Администрация Данковского муниципального района	-	1034800020496	ООО "РМК"	4813025295	05-0107	2,00	железобетон	открытая	железобетон	2	1,10	пластик	-	-	-	0	-	-	существующая	Да
6278	Данковский муниципальный район	городское поселение город Данков	Московская	163	-	53.14807	39.06315	ЮЛ	Администрация Данковского муниципального района	-	1034800020496	ООО "РМК"	4813025295	05-0108	2,00	железобетон	открытая	железобетон	2	1,10	пластик	1	0.75	металл	0	-	-	существующая	Да
6279	Данковский муниципальный район	городское поселение город Данков	Московская	179	-	53.14839	39.05936	ЮЛ	Администрация Данковского муниципального района	-	1034800020496	ООО "РМК"	4813025295	05-0109	2,00	железобетон	открытая	железобетон	2	1,10	пластик	1	0.75	металл	0	-	-	существующая	Да
6280	Данковский муниципальный район	городское поселение город Данков	Московская	183	-	53.14845	39.05892	ЮЛ	Администрация Данковского муниципального района	-	1034800020496	ООО "РМК"	4813025295	05-0110	1,00	грунт	открытая	без ограждения	1	1,10	пластик	-	-	-	0	-	-	существующая	Да
6281	Данковский муниципальный район	городское поселение город Данков	Московская	2	-	53.1487	39.07459	ЮЛ	Администрация Данковского муниципального района	-	1034800020496	ООО "РМК"	4813025295	05-0111	2,00	железобетон	открытая	железобетон	2	1,10	пластик	1	0.75	металл	0	-	-	существующая	Да
6282	Данковский муниципальный район	городское поселение город Данков	Московская	39	-	53.14841	39.07244	ЮЛ	Администрация Данковского муниципального района	-	1034800020496	ООО "РМК"	4813025295	05-0112	2,00	железобетон	открытая	железобетон	2	1,10	пластик	1	0.75	металл	0	-	-	существующая	Да
6283	Данковский муниципальный район	городское поселение город Данков	Московская	59	-	53.24684	39.11827	ЮЛ	Администрация Данковского муниципального района	-	1034800020496	ООО "РМК"	4813025295	05-0113	2,00	железобетон	открытая	железобетон	2	1,10	пластик	1	0.75	металл	0	-	-	существующая	Да
6284	Данковский муниципальный район	городское поселение город Данков	Московская	89	-	53.14799	39.06882	ЮЛ	Администрация Данковского муниципального района	-	1034800020496	ООО "РМК"	4813025295	05-0114	2,00	железобетон	открытая	железобетон	2	1,10	пластик	1	0.75	металл	0	-	-	существующая	Да
6285	Данковский муниципальный район	городское поселение город Данков	Московская	167	-	53.14495	39.0607	ЮЛ	Администрация Данковского муниципального района	-	1034800020496	ООО "РМК"	4813025295	05-0115	2,00	железобетон	открытая	железобетон	2	1,10	пластик	1	0.75	металл	0	-	-	существующая	Да
6286	Данковский муниципальный район	городское поселение город Данков	Набережная	2	-	53.1466	39.07679	ЮЛ	Администрация Данковского муниципального района	-	1034800020496	ООО "РМК"	4813025295	05-0116	3,60	железобетон	открытая	Металл	1	1,10	пластик	-	-	-	0	-	-	существующая	Да
6287	Данковский муниципальный район	городское поселение город Данков	Нагорная	1	-	53.14642	39.07865	ЮЛ	Администрация Данковского муниципального района	-	1034800020496	ООО "РМК"	4813025295	05-0117	1,00	грунт	открытая	без ограждения	1	0,75	металл	-	-	-	0	-	-	существующая	Да
6288	Данковский муниципальный район	городское поселение город Данков	Нахимова	2	-	53.14383	39.08793	ЮЛ	Администрация Данковского муниципального района	-	1034800020496	ООО "РМК"	4813025295	05-0118	3,00	асфальтобетон	открытая	Металл	3	0,75	металл	-	-	-	0	-	-	существующая	Да
6289	Данковский муниципальный район	городское поселение город Данков	Нахимова	20	-	53.14378	39.08588	ЮЛ	Администрация Данковского муниципального района	-	1034800020496	ООО "РМК"	4813025295	05-0119	2,00	асфальтобетон	открытая	без ограждения	2	0,75	металл	-	-	-	0	-	-	существующая	Да

Приложение 1 к приказу управления экологии и природных ресурсов Липецкой области
«Приложение А6. Реестр контейнерных площадок (по данным ОМС)

№ п/п	Данные о нахождении мест (площадок) накопления твердых коммунальных отходов							Данные о собственниках мест (площадок) накопления твердых коммунальных отходов				Организация (ИП), оказывающая услуги по сбору и транспортированию ТКО		Данные о технических характеристиках мест (площадок) накопления твердых коммунальных отходов					Контейнеры для несортированных отходов			Контейнеры для утилизируемых отходов (раздельный сбор)			Контейнеры для сбора крупногабаритных отходов			Статус (существующая/планируемая)	Совместное использование с другими МКД
	Муниципальное образование	Населенный пункт	Улица	Дом	Корпус/Строение	Широта	Долгота	Организационно-правовая форма балансодержателя (юридическое лицо - ЮЛ; индивидуальный предприниматель - ИП; физическое лицо - ФЛ)	для ЮЛ - Полное наименование организации для ИП - Фамилия, Имя, Отчество для ФЛ - Фамилия, Имя, Отчество	ИНН	ОГРН	Наименование	ИНН	Номер контейнерной площадки	Площадь, кв.м.	Тип подстилающей поверхности	Вид площадки	Материал ограждения	Кол-во	Емкость (отдельного контейнера)	Материал контейнера	Кол-во	Емкость (отдельного контейнера)	Материал контейнера	Кол-во	Емкость (отдельного контейнера) м3	Материал контейнера		
6290	Данковский муниципальный район	городское поселение город Данков	Нахимова	29	-	53.14377	39.08492	ЮЛ	Администрация Данковского муниципального района	-	1034800020496	ООО "РМК"	4813025295	05-0120	1,00	асфальтобетон	открытая	без ограждения	1	0,75	металл	-	-	-	0	-	-	существующая	Да
6291	Данковский муниципальный район	городское поселение город Данков	Нахимова	39	-	53.14397	39.08374	ЮЛ	Администрация Данковского муниципального района	-	1034800020496	ООО "РМК"	4813025295	05-0121	2,00	асфальтобетон	открытая	без ограждения	2	0,75	металл	-	-	-	0	-	-	существующая	Да
6292	Данковский муниципальный район	городское поселение город Данков	Нахимова	64	-	53.14442	39.08161	ЮЛ	Администрация Данковского муниципального района	-	1034800020496	ООО "РМК"	4813025295	05-0122	2,00	асфальтобетон	открытая	без ограждения	2	0,75	металл	-	-	-	0	-	-	существующая	Да
6293	Данковский муниципальный район	городское поселение город Данков	Нахимова	78	-	53.14422	39.07972	ЮЛ	Администрация Данковского муниципального района	-	1034800020496	ООО "РМК"	4813025295	05-0123	2,00	асфальтобетон	открытая	без ограждения	2	1,10	пластик	-	-	-	0	-	-	существующая	Да
6294	Данковский муниципальный район	городское поселение город Данков	Некрасова	111	-	53.16112	39.08223	ЮЛ	Администрация Данковского муниципального района	-	1034800020496	ООО "РМК"	4813025295	05-0125	3,60	железобетон	открытая	Металл	2	1,10	пластик	-	-	-	0	-	-	существующая	Да
6295	Данковский муниципальный район	городское поселение город Данков	Некрасова	137	-	53.16268	39.08243	ЮЛ	Администрация Данковского муниципального района	-	1034800020496	ООО "РМК"	4813025295	05-0126	3,60	железобетон	открытая	без ограждения	2	1,10	пластик	-	-	-	0	-	-	существующая	Да
6296	Данковский муниципальный район	городское поселение город Данков	Некрасова	5	-	53.15534	39.07821	ЮЛ	Администрация Данковского муниципального района	-	1034800020496	ООО "РМК"	4813025295	05-0127	3,60	железобетон	открытая	Металл	2	1,10	пластик	-	-	-	0	-	-	существующая	Да
6297	Данковский муниципальный район	городское поселение город Данков	Некрасова	21	-	53.16199	39.08235	ЮЛ	Администрация Данковского муниципального района	-	1034800020496	ООО "РМК"	4813025295	05-0128	3,60	железобетон	открытая	Металл	2	1,10	пластик	-	-	-	0	-	-	существующая	Да
6298	Данковский муниципальный район	городское поселение город Данков	Некрасова	37	-	53.15703	39.07947	ЮЛ	Администрация Данковского муниципального района	-	1034800020496	ООО "РМК"	4813025295	05-0129	3,60	железобетон	открытая	Металл	2	1,10	пластик	-	-	-	0	-	-	существующая	Да
6299	Данковский муниципальный район	городское поселение город Данков	Некрасова	15	-	53.1561	39.07885	ЮЛ	Администрация Данковского муниципального района	-	1034800020496	ООО "РМК"	4813025295	05-0130	3,60	железобетон	открытая	Металл	2	1,10	пластик	-	-	-	0	-	-	существующая	Да
6300	Данковский муниципальный район	городское поселение город Данков	Некрасова	80	-	53.15777	39.08004	ЮЛ	Администрация Данковского муниципального района	-	1034800020496	ООО "РМК"	4813025295	05-0131	3,60	железобетон	открытая	Металл	2	1,10	пластик	-	-	-	0	-	-	существующая	Да
6301	Данковский муниципальный район	городское поселение город Данков	Некрасова	94	-	53.15851	39.08051	ЮЛ	Администрация Данковского муниципального района	-	1034800020496	ООО "РМК"	4813025295	05-0132	3,60	железобетон	открытая	Металл	2	1,10	пластик	-	-	-	0	-	-	существующая	Да
6302	Данковский муниципальный район	городское поселение город Данков	Некрасова	99	-	53.26602	39.13495	ЮЛ	Администрация Данковского муниципального района	-	1034800020496	ООО "РМК"	4813025295	05-0133	3,60	железобетон	открытая	Металл	1	1,10	пластик	-	-	-	0	-	-	существующая	Да
6303	Данковский муниципальный район	городское поселение город Данков	Нижняя Киковская	13	-	53.14472	39.0972	ЮЛ	Администрация Данковского муниципального района	-	1034800020496	ООО "РМК"	4813025295	05-0134	3,60	грунт	открытая	без ограждения	1	0,75	металл	-	-	-	0	-	-	существующая	Да
6304	Данковский муниципальный район	городское поселение город Данков	Нижняя Киковская	21	-	53.14482	39.09787	ЮЛ	Администрация Данковского муниципального района	-	1034800020496	ООО "РМК"	4813025295	05-0135	1,00	грунт	открытая	без ограждения	1	0,75	металл	-	-	-	0	-	-	существующая	Да
6305	Данковский муниципальный район	городское поселение город Данков	Островского	1	-	53.14272	39.08394	ЮЛ	Администрация Данковского муниципального района	-	1034800020496	ООО "РМК"	4813025295	05-0136	3,60	железобетон	открытая	Металл	2	1,10	пластик	-	-	-	0	-	-	существующая	Да
6306	Данковский муниципальный район	городское поселение город Данков	Островского	28	-	53.13997	39.08111	ЮЛ	Администрация Данковского муниципального района	-	1034800020496	ООО "РМК"	4813025295	05-0137	5,00	грунт	открытая	железобетон	5	1,10	пластик	1	0.75	металл	0	-	-	существующая	Да
6307	Данковский муниципальный район	городское поселение город Данков	Островского	18	3	53.1413	39.08343	ЮЛ	Администрация Данковского муниципального района	-	1034800020496	ООО "РМК"	4813025295	05-0138	1,00	грунт	открытая	без ограждения	1	0,75	металл	-	-	-	0	-	-	существующая	Да
6308	Данковский муниципальный район	городское поселение город Данков	Первомайская	3	-	53.15256	39.09316	ЮЛ	Администрация Данковского муниципального района	-	1034800020496	ООО "РМК"	4813025295	05-0139	3,00	грунт	открытая	Металл	4	0,75	металл	-	-	-	0	-	-	существующая	Да
6309	Данковский муниципальный район	городское поселение город Данков	Пионерская	2	-	53.15044	39.07348	ЮЛ	Администрация Данковского муниципального района	-	1034800020496	ООО "РМК"	4813025295	05-0140	2,00	грунт	открытая	без ограждения	4	1,10	пластик	-	-	-	0	-	-	существующая	Да
6310	Данковский муниципальный район	городское поселение город Данков	Пионерская	22	-	53.15179	39.07355	ЮЛ	Администрация Данковского муниципального района	-	1034800020496	ООО "РМК"	4813025295	05-0141	3,00	железобетон	открытая	железобетон	3	0,75	металл	-	-	-	0	-	-	существующая	Да
6311	Данковский муниципальный район	городское поселение город Данков	Пионерская	38	-	53.15314	39.07378	ЮЛ	Администрация Данковского муниципального района	-	1034800020496	ООО "РМК"	4813025295	05-0142	2,00	грунт	открытая	без ограждения	2	0,75	металл	-	-	-	0	-	-	существующая	Да
6312	Данковский муниципальный район	городское поселение город Данков	Плеханова	27	-	53.16346	39.08664	ЮЛ	Администрация Данковского муниципального района	-	1034800020496	ООО "РМК"	4813025295	05-0143	2,00	грунт	открытая	без ограждения	2	0,75	металл	-	-	-	0	-	-	существующая	Да
6313	Данковский муниципальный район	городское поселение город Данков	Полевая	3	-	53.14385	39.07988	ЮЛ	Администрация Данковского муниципального района	-	1034800020496	ООО "РМК"	4813025295	05-0144	3,60	железобетон	открытая	Металл	2	1,10	пластик	-	-	-	0	-	-	существующая	Да
6314	Данковский муниципальный район	городское поселение город Данков	ИА Прасалова,	3	-	53.14076	39.14076	ЮЛ	Администрация Данковского муниципального района	-	1034800020496	ООО "РМК"	4813025295	05-0145	3,00	бетон	открытая	Металл	3	0,75	металл	1	0.75	металл	0	-	-	существующая	Да

Приложение 1 к приказу управления экологии и природных ресурсов Липецкой области
«Приложение А6. Реестр контейнерных площадок (по данным ОМС)

№ п/п	Данные о нахождении мест (площадок) накопления твердых коммунальных отходов							Данные о собственниках мест (площадок) накопления твердых коммунальных отходов				Организация (ИП), оказывающая услуги по сбору и транспортированию ТКО		Данные о технических характеристиках мест (площадок) накопления твердых коммунальных отходов					Контейнеры для несортированных отходов			Контейнеры для утилизируемых отходов (раздельный сбор)			Контейнеры для сбора крупногабаритных отходов			Статус (существующая/планируемая)	Совместное использование с другими МКД
	Муниципальное образование	Населенный пункт	Улица	Дом	Корпус/Строение	Широта	Долгота	Организационно-правовая форма балансодержателя (юридическое лицо - ЮЛ; индивидуальный предприниматель - ИП; физическое лицо - ФЛ)	для ЮЛ - Полное наименование организации для ИП - Фамилия, Имя, Отчество для ФЛ - Фамилия, Имя, Отчество	ИНН	ОГРН	Наименование	ИНН	Номер контейнерной площадки	Площадь, кв.м.	Тип подстилающей поверхности	Вид площадки	Материал ограждения	Кол-во	Емкость (отдельного контейнера)	Материал контейнера	Кол-во	Емкость (отдельного контейнера)	Материал контейнера	Кол-во	Емкость (отдельного контейнера) м3	Материал контейнера		
6315	Данковский муниципальный район	городское поселение город Данков	Пушкарская	12	-	53.14785	39.09331	ЮЛ	Администрация Данковского муниципального района	-	1034800020496	ООО "РМК"	4813025295	05-0146	3,60	железобетон	открытая	Металл	2	0,75	металл	-	-	-	0	-	-	существующая	Да
6316	Данковский муниципальный район	городское поселение город Данков	Пушкарская	17	-	53.14741	39.09504	ЮЛ	Администрация Данковского муниципального района	-	1034800020496	ООО "РМК"	4813025295	05-0147	3,60	железобетон	открытая	Металл	2	0,75	металл	-	-	-	0	-	-	существующая	Да
6317	Данковский муниципальный район	городское поселение город Данков	Пушкарская	35	-	53.14711	39.0964	ЮЛ	Администрация Данковского муниципального района	-	1034800020496	ООО "РМК"	4813025295	05-0148	3,60	железобетон	открытая	Металл	2	0,75	металл	-	-	-	0	-	-	существующая	Да
6318	Данковский муниципальный район	городское поселение город Данков	Пушкарская	43	-	53.14701	39.09691	ЮЛ	Администрация Данковского муниципального района	-	1034800020496	ООО "РМК"	4813025295	05-0149	3,60	железобетон	открытая	Металл	2	0,75	металл	-	-	-	0	-	-	существующая	Да
6319	Данковский муниципальный район	городское поселение город Данков	Пушкарская	55	-	53.14687	39.09772	ЮЛ	Администрация Данковского муниципального района	-	1034800020496	ООО "РМК"	4813025295	05-0150	3,60	железобетон	открытая	Металл	1	0,75	металл	-	-	-	0	-	-	существующая	Да
6320	Данковский муниципальный район	городское поселение город Данков	Пушкарская	61	-	53.14676	39.09824	ЮЛ	Администрация Данковского муниципального района	-	1034800020496	ООО "РМК"	4813025295	05-0151	1,00	грунт	открытая	без ограждения	1	0,75	металл	-	-	-	0	-	-	существующая	Да
6321	Данковский муниципальный район	городское поселение город Данков	Пушкарская	73	-	53.14655	39.09913	ЮЛ	Администрация Данковского муниципального района	-	1034800020496	ООО "РМК"	4813025295	05-0152	3,60	железобетон	открытая	Металл	2	0,75	металл	-	-	-	0	-	-	существующая	Да
6322	Данковский муниципальный район	городское поселение город Данков	Пушкина	34	-	53.14999	39.07697	ЮЛ	Администрация Данковского муниципального района	-	1034800020496	ООО "РМК"	4813025295	05-0153	2,00	железобетон	открытая	Металл	2	1,10	пластик	-	-	-	0	-	-	существующая	Да
6323	Данковский муниципальный район	городское поселение город Данков	Пушкина	10	-	53.14924	39.08014	ЮЛ	Администрация Данковского муниципального района	-	1034800020496	ООО "РМК"	4813025295	05-0154	2,00	железобетон	открытая	Металл	1	1,10	пластик	-	-	-	0	-	-	существующая	Да
6324	Данковский муниципальный район	городское поселение город Данков	Рабочая	-	-	53.1591	39.09108	ЮЛ	Администрация Данковского муниципального района	-	1034800020496	ООО "РМК"	4813025295	05-0155	3,00	грунт	открытая	без ограждения	3	0,75	металл	-	-	-	0	-	-	существующая	Да
6325	Данковский муниципальный район	городское поселение город Данков	Свердлова	12	-	53.14431	39.09279	ЮЛ	Администрация Данковского муниципального района	-	1034800020496	ООО "РМК"	4813025295	05-0156	4,00	асфальтобетон	открытая	Металл	4	0,75	металл	-	-	-	0	-	-	существующая	Да
6326	Данковский муниципальный район	городское поселение город Данков	Светлая	29	-	53.14153	39.09059	ЮЛ	Администрация Данковского муниципального района	-	1034800020496	ООО "РМК"	4813025295	05-0157	2,00	грунт	открытая	без ограждения	2	0,75	металл	-	-	-	0	-	-	существующая	Да
6327	Данковский муниципальный район	городское поселение город Данков	Светлая	41	-	53.14146	39.09252	ЮЛ	Администрация Данковского муниципального района	-	1034800020496	ООО "РМК"	4813025295	05-0158	2,00	грунт	открытая	без ограждения	2	0,75	металл	-	-	-	0	-	-	существующая	Да
6328	Данковский муниципальный район	городское поселение город Данков	Северная	1	А	53.16761	39.08731	ЮЛ	Администрация Данковского муниципального района	-	1034800020496	ООО "РМК"	4813025295	05-0159	4,00	грунт	открытая	без ограждения	2	0,75	металл	-	-	-	0	-	-	существующая	Да
6329	Данковский муниципальный район	городское поселение город Данков	Северная	21	-	53.16775	39.09223	ЮЛ	Администрация Данковского муниципального района	-	1034800020496	ООО "РМК"	4813025295	05-0160	2,00	грунт	открытая	без ограждения	1	0,75	металл	-	-	-	0	-	-	существующая	Да
6330	Данковский муниципальный район	городское поселение город Данков	Северная	2	А	53.1668	39.0874	ЮЛ	Администрация Данковского муниципального района	-	1034800020496	ООО "РМК"	4813025295	05-0161	4,00	грунт	открытая	без ограждения	2	0,75	металл	-	-	-	0	-	-	существующая	Да
6331	Данковский муниципальный район	городское поселение город Данков	Семеновского	1	-	53.14932	39.08116	ЮЛ	Администрация Данковского муниципального района	-	1034800020496	ООО "РМК"	4813025295	05-0162	1,00	железобетон	открытая	Металл	1	1,10	пластик	-	-	-	0	-	-	существующая	Да
6332	Данковский муниципальный район	городское поселение город Данков	Советская	1	-	53.14664	39.08147	ЮЛ	Администрация Данковского муниципального района	-	1034800020496	ООО "РМК"	4813025295	05-0163	3,60	железобетон	открытая	Металл	2	1,10	пластик	-	-	-	0	-	-	существующая	Да
6333	Данковский муниципальный район	городское поселение город Данков	Советская	19	-	53.14686	39.07914	ЮЛ	Администрация Данковского муниципального района	-	1034800020496	ООО "РМК"	4813025295	05-0164	3,60	железобетон	открытая	Металл	1	1,10	пластик	-	-	-	0	-	-	существующая	Да
6334	Данковский муниципальный район	городское поселение город Данков	Советская	35	-	53.14713	39.07734	ЮЛ	Администрация Данковского муниципального района	-	1034800020496	ООО "РМК"	4813025295	05-0165	3,60	железобетон	открытая	Металл	2	1,10	пластик	-	-	-	0	-	-	существующая	Да
6335	Данковский муниципальный район	городское поселение город Данков	Совхозная	11	-	53.16344	39.08458	ЮЛ	Администрация Данковского муниципального района	-	1034800020496	ООО "РМК"	4813025295	05-0166	3,00	грунт	открытая	без ограждения	3	0,75	металл	-	-	-	0	-	-	существующая	Да
6336	Данковский муниципальный район	городское поселение город Данков	Сторожевская	7	-	53.14389	39.08928	ЮЛ	Администрация Данковского муниципального района	-	1034800020496	ООО "РМК"	4813025295	05-0167	1,00	грунт	открытая	без ограждения	1	0,75	металл	-	-	-	0	-	-	существующая	Да
6337	Данковский муниципальный район	городское поселение город Данков	Сторожевская	22	-	53.14379	39.09172	ЮЛ	Администрация Данковского муниципального района	-	1034800020496	ООО "РМК"	4813025295	05-0168	2,00	грунт	открытая	Металл	2	0,75	металл	-	-	-	0	-	-	существующая	Да
6338	Данковский муниципальный район	городское поселение город Данков	Сторожевская	48	-	53.14329	39.09429	ЮЛ	Администрация Данковского муниципального района	-	1034800020496	ООО "РМК"	4813025295	05-0169	2,00	грунт	открытая	без ограждения	2	0,75	металл	-	-	-	0	-	-	существующая	Да
6339	Данковский муниципальный район	городское поселение город Данков	Сторожевская	68	-	53.14256	39.09634	ЮЛ	Администрация Данковского муниципального района	-	1034800020496	ООО "РМК"	4813025295	05-0170	2,00	грунт	открытая	без ограждения	2	0,75	металл	-	-	-	0	-	-	существующая	Да
6340	Данковский муниципальный район	городское поселение город Данков	Сторожевская	76	-	53.14354	39.09652	ЮЛ	Администрация Данковского муниципального района	-	1034800020496	ООО "РМК"	4813025295	05-0171	2,00	грунт	открытая	без ограждения	2	0,75	металл	-	-	-	0	-	-	существующая	Да
6341	Данковский муниципальный район	городское поселение город Данков	Строителей	13	-	53.14893	39.09417	ЮЛ	Администрация Данковского муниципального района	-	1034800020496	ООО "РМК"	4813025295	05-0172	5,00	железобетон	открытая	железобетон	5	1,10	пластик	-	-	-	0	-	-	существующая	Да
6342	Данковский муниципальный район	городское поселение город Данков	Строителей	7	1	53.14907	39.09566	ЮЛ	Администрация Данковского муниципального района	-	1034800020496	ООО "РМК"	4813025295	05-0173	6,00	железобетон	открытая	железобетон	6	1,10	пластик	-	-	-	0	-	-	существующая	Да

Приложение 1 к приказу управления экологии и природных ресурсов Липецкой области
«Приложение А6. Реестр контейнерных площадок (по данным ОМС)

№ п/п	Данные о нахождении мест (площадок) накопления твердых коммунальных отходов							Данные о собственниках мест (площадок) накопления твердых коммунальных отходов				Организация (ИП), оказывающая услуги по сбору и транспортированию ТКО		Данные о технических характеристиках мест (площадок) накопления твердых коммунальных отходов					Контейнеры для несортированных отходов			Контейнеры для утилизируемых отходов (раздельный сбор)			Контейнеры для сбора крупногабаритных отходов			Статус (существующая/планируемая)	Совместное использование с другими МКД
	Муниципальное образование	Населенный пункт	Улица	Дом	Корпус/Строение	Широта	Долгота	Организационно-правовая форма балансодержателя (юридическое лицо - ЮЛ; индивидуальный предприниматель - ИП; физическое лицо - ФЛ)	для ЮЛ - Полное наименование организации для ИП - Фамилия, Имя, Отчество для ФЛ - Фамилия, Имя, Отчество	ИНН	ОГРН	Наименование	ИНН	Номер контейнерной площадки	Площадь, кв.м.	Тип подстилающей поверхности	Вид площадки	Материал ограждения	Кол-во	Емкость (отдельного контейнера)	Материал контейнера	Кол-во	Емкость (отдельного контейнера)	Материал контейнера	Кол-во	Емкость (отдельного контейнера) м3	Материал контейнера		
6343	Данковский муниципальный район	городское поселение город Данков	Суворова	60	-	53.14242	39.09246	ЮЛ	Администрация Данковского муниципального района	-	1034800020496	ООО "РМК"	4813025295	05-0174	1,00	грунт	открытая	без ограждения	1	0,75	металл	-	-	-	0	-	-	существующая	Да
6344	Данковский муниципальный район	городское поселение город Данков	Суворова	20	-	53.14264	39.08861	ЮЛ	Администрация Данковского муниципального района	-	1034800020496	ООО "РМК"	4813025295	05-0175	2,00	грунт	открытая	без ограждения	2	0,75	металл	-	-	-	0	-	-	существующая	Да
6345	Данковский муниципальный район	городское поселение город Данков	Урицкого	27	-	53.14523	39.0756	ЮЛ	Центр социальной защиты населения по Данковскому району	-	1034800020496	ООО "РМК"	4813025295	05-0176	1,00	грунт	открытая	без ограждения	1	0,75	металл	-	-	-	0	-	-	существующая	Да
6346	Данковский муниципальный район	городское поселение город Данков	Суворова	41	-	53.14167	39.08871	ЮЛ	Администрация Данковского муниципального района	-	1034800020496	ООО "РМК"	4813025295	05-0177	1,00	грунт	открытая	без ограждения	1	0,75	металл	-	-	-	0	-	-	существующая	Да
6347	Данковский муниципальный район	городское поселение город Данков	Суворова	64	-	53.14234	39.09293	ЮЛ	Администрация Данковского муниципального района	-	1034800020496	ООО "РМК"	4813025295	05-0178	2,00	грунт	открытая	без ограждения	2	0,75	металл	-	-	-	0	-	-	существующая	Да
6348	Данковский муниципальный район	городское поселение город Данков	Твардовского	-	-	53.1475	39.0634	ЮЛ	Администрация Данковского муниципального района	-	1034800020496	ООО "РМК"	4813025295	05-0179	1,00	грунт	открытая	без ограждения	1	0,75	металл	-	-	-	0	-	-	существующая	Да
6349	Данковский муниципальный район	городское поселение город Данков	Терешковой	-	-	53.14526	39.07508	ЮЛ	Администрация Данковского муниципального района	-	1034800020496	ООО "РМК"	4813025295	05-0180	3,00	грунт	открытая	без ограждения	3	0,75	металл	-	-	-	0	-	-	существующая	Да
6350	Данковский муниципальный район	городское поселение город Данков	Тихая	4	-	53.15486	39.07725	ЮЛ	Администрация Данковского муниципального района	-	1034800020496	ООО "РМК"	4813025295	05-0181	1,00	железобетон	открытая	Металл	2	1,10	пластик	-	-	-	0	-	-	существующая	Да
6351	Данковский муниципальный район	городское поселение город Данков	Тихая	22	-	53.15517	39.07546	ЮЛ	Администрация Данковского муниципального района	-	1034800020496	ООО "РМК"	4813025295	05-0182	1,00	грунт	открытая	без ограждения	1	0,75	металл	1	0.75	металл	0	-	-	существующая	Да
6352	Данковский муниципальный район	городское поселение город Данков	Урицкого	1	-	53.14431	39.08355	ЮЛ	Администрация Данковского муниципального района	-	1034800020496	ООО "РМК"	4813025295	05-0183	6,00	грунт	открытая	железобетон	6	0,75	металл	1	0.75	металл	0	-	-	существующая	Да
6353	Данковский муниципальный район	городское поселение город Данков	Урицкого	29	-	53.14523	39.0756	ЮЛ	Администрация Данковского муниципального района	-	1034800020496	ООО "РМК"	4813025295	05-0184	2,00	грунт	открытая	без ограждения	2	0,75	металл	-	-	-	0	-	-	существующая	Да
6354	Данковский муниципальный район	городское поселение город Данков	Суворова	7	1	53.14258	39.09007	ЮЛ	Администрация Данковского муниципального района	-	1034800020496	ООО "РМК"	4813025295	05-0185	4,00	грунт	открытая	без ограждения	4	0,75	металл	-	-	-	0	-	-	существующая	Да
6355	Данковский муниципальный район	городское поселение город Данков	Фадеева	1	-	53.14572	39.06911	ЮЛ	Администрация Данковского муниципального района	-	1034800020496	ООО "РМК"	4813025295	05-0186	3,00	грунт	открытая	без ограждения	3	0,75	металл	-	-	-	0	-	-	существующая	Да
6356	Данковский муниципальный район	городское поселение город Данков	Фомичевой	3	-	53.15758	39.09386	ЮЛ	Администрация Данковского муниципального района	-	1034800020496	ООО "РМК"	4813025295	05-0187	1,00	грунт	открытая	без ограждения	2	1,10	пластик	-	-	-	0	-	-	существующая	Да
6357	Данковский муниципальный район	городское поселение город Данков	Фомичевой	11	-	53.16011	39.09306	ЮЛ	Администрация Данковского муниципального района	-	1034800020496	ООО "РМК"	4813025295	05-0188	4,00	железобетон	открытая	железобетон	4	1,10	пластик	1	0.75	металл	0	-	-	существующая	Да
6358	Данковский муниципальный район	городское поселение город Данков	Фомичевой	7	-	53.15546	39.09194	ЮЛ	Администрация Данковского муниципального района	-	1034800020496	ООО "РМК"	4813025295	05-0189	4,00	железобетон	открытая	железобетон	4	1,10	пластик	1	0.75	металл	0	-	-	существующая	Да
6359	Данковский муниципальный район	городское поселение город Данков	Хлеборобов	6	-	53.16623	39.08907	ЮЛ	Администрация Данковского муниципального района	-	1034800020496	ООО "РМК"	4813025295	05-0190	2,00	грунт	открытая	без ограждения	2	0,75	металл	-	-	-	0	-	-	существующая	Да
6360	Данковский муниципальный район	городское поселение город Данков	Цветочная	4	-	53.14276	39.08028	ЮЛ	Администрация Данковского муниципального района	-	1034800020496	ООО "РМК"	4813025295	05-0191	1,00	грунт	открытая	без ограждения	1	0,75	металл	-	-	-	0	-	-	существующая	Да
6361	Данковский муниципальный район	городское поселение город Данков	Цветочная	10	-	53.14247	39.08028	ЮЛ	Администрация Данковского муниципального района	-	1034800020496	ООО "РМК"	4813025295	05-0192	1,00	грунт	открытая	без ограждения	1	0,75	металл	-	-	-	0	-	-	существующая	Да
6362	Данковский муниципальный район	городское поселение город Данков	Цветочная	8	-	53.14331	39.07905	ЮЛ	Администрация Данковского муниципального района	-	1034800020496	ООО "РМК"	4813025295	05-0193	2,00	грунт	открытая	без ограждения	2	0,75	металл	-	-	-	0	-	-	существующая	Да
6363	Данковский муниципальный район	городское поселение город Данков	Чапаева	4	-	53.15141	39.09019	ЮЛ	Администрация Данковского муниципального района	-	1034800020496	ООО "РМК"	4813025295	05-0194	8,00	железобетон	открытая	железобетон	4	1,10	пластик	1	0.75	металл	0	-	-	существующая	Да
6364	Данковский муниципальный район	городское поселение город Данков	Чапаева	4	1	53.15098	39.09093	ЮЛ	Администрация Данковского муниципального района	-	1034800020496	ООО "РМК"	4813025295	05-0195	10,00	железобетон	открытая	железобетон	6	1,10	пластик	1	0.75	металл	0	-	-	существующая	Да
6365	Данковский муниципальный район	городское поселение город Данков	Чапаева	8	-	53.15189	39.0908	ЮЛ	Администрация Данковского муниципального района	-	1034800020496	ООО "РМК"	4813025295	05-0196	10,00	железобетон	открытая	железобетон	6	1,10	пластик	1	0.75	металл	0	-	-	существующая	Да
6366	Данковский муниципальный район	городское поселение город Данков	Чаплыгина	9	-	53.1461	39.06811	ЮЛ	Администрация Данковского муниципального района	-	1034800020496	ООО "РМК"	4813025295	05-0197	3,00	грунт	открытая	без ограждения	3	0,75	металл	-	-	-	0	-	-	существующая	Да
6367	Данковский муниципальный район	городское поселение город Данков	Чаплыгина	31	-	53.14636	39.06549	ЮЛ	Администрация Данковского муниципального района	-	1034800020496	ООО "РМК"	4813025295	05-0198	2,00	грунт	открытая	без ограждения	2	0,75	металл	-	-	-	0	-	-	существующая	Да
6368	Данковский муниципальный район	городское поселение город Данков	Чехова	1	-	53.15184	39.07824	ЮЛ	Администрация Данковского муниципального района	-	1034800020496	ООО "РМК"	4813025295	05-0199	1,00	грунт	открытая	без ограждения	1	0,75	металл	3	0.75	металл	0	-	-	существующая	Да
6369	Данковский муниципальный район	городское поселение город Данков	Чехова	39	-	53.15431	39.07828	ЮЛ	Администрация Данковского муниципального района	-	1034800020496	ООО "РМК"	4813025295	05-0201	2,00	грунт	открытая	без ограждения	2	0,75	металл	-	-	-	0	-	-	существующая	Да
6370	Данковский муниципальный район	городское поселение город Данков	Чехова	12	1	53.14271	39.08677	ЮЛ	Администрация Данковского муниципального района	-	1034800020496	ООО "РМК"	4813025295	05-0202	4,00	железобетон	открытая	железобетон	4	1,10	пластик	-	-	-	0	-	-	существующая	Да
6371	Данковский муниципальный район	городское поселение город Данков	Школьная	1	А	53.255345	39.122664	ЮЛ	Администрация Данковского муниципального района	-	1034800020496	ООО "РМК"	4813025295	05-0203	1,00	грунт	открытая	без ограждения	1	0,75	металл	-	-	-	0	-	-	существующая	Да
6372	Данковский муниципальный район	городское поселение город Данков	Школьная	15	-	53.15337	39.06712	ЮЛ	Администрация Данковского муниципального района	-	1034800020496	ООО "РМК"	4813025295	05-0204	1,00	грунт	открытая	без ограждения	1	0,75	металл	-	-	-	0	-	-	существующая	Да
6373	Данковский муниципальный район	городское поселение город Данков	Школьная	22	-	53.15314	39.07151	ЮЛ	Администрация Данковского муниципального района	-	1034800020496	ООО "РМК"	4813025295	05-0205	4,00	железобетон	открытая	железобетон	4	0,75	металл	1	0.75	металл	0	-	-	существующая	Да

Приложение 1 к приказу управления экологии и природных ресурсов Липецкой области
«Приложение А6. Реестр контейнерных площадок (по данным ОМС)

№ п/п	Данные о нахождении мест (площадок) накопления твердых коммунальных отходов							Данные о собственниках мест (площадок) накопления твердых коммунальных отходов				Организация (ИП), оказывающая услуги по сбору и транспортированию ТКО		Данные о технических характеристиках мест (площадок) накопления твердых коммунальных отходов					Контейнеры для несортированных отходов			Контейнеры для утилизируемых отходов (раздельный сбор)			Контейнеры для сбора крупногабаритных отходов			Статус (существующая/планируемая)	Совместное использование с другими МКД
	Муниципальное образование	Населенный пункт	Улица	Дом	Корпус/Строение	Широта	Долгота	Организационно-правовая форма балансодержателя (юридическое лицо - ЮЛ; индивидуальный предприниматель - ИП; физическое лицо - ФЛ)	для ЮЛ - Полное наименование организации для ИП - Фамилия, Имя, Отчество для ФЛ - Фамилия, Имя, Отчество	ИНН	ОГРН	Наименование	ИНН	Номер контейнерной площадки	Площадь, кв.м.	Тип подстилающей поверхности	Вид площадки	Материал ограждения	Кол-во	Емкость (отдельного контейнера)	Материал контейнера	Кол-во	Емкость (отдельного контейнера)	Материал контейнера	Кол-во	Емкость (отдельного контейнера) м3	Материал контейнера		
6374	Данковский муниципальный район	городское поселение город Данков	Школьная	9	-	53.15313	39.06947	ЮЛ	Администрация Данковского муниципального района	-	1034800020496	ООО "РМК"	4813025295	05-0206	1,00	грунт	открытая	без ограждения	1	0,75	металл	-	-	-	0	-	-	существующая	Да
6375	Данковский муниципальный район	городское поселение город Данков	Энгельса	19	-	53.147736	39.07946	ЮЛ	Администрация Данковского муниципального района	-	1034800020496	ООО "РМК"	4813025295	05-0207	2,00	железобетон	открытая	Металл	2	1,10	пластик	-	-	-	0	-	-	существующая	Да
6376	Данковский муниципальный район	городское поселение город Данков	Энгельса	34	-	53.14775	39.13074	ЮЛ	Администрация Данковского муниципального района	-	1034800020496	ООО "РМК"	4813025295	05-0208	1,00	железобетон	открытая	Металл	1	1,10	пластик	-	-	-	0	-	-	существующая	Да
6377	Данковский муниципальный район	городское поселение город Данков	Энгельса	37	-	53.14795	39.07677	ЮЛ	Администрация Данковского муниципального района	-	1034800020496	ООО "РМК"	4813025295	05-0209	1,00	железобетон	открытая	Металл	1	1,10	пластик	-	-	-	0	-	-	существующая	Да
6378	Данковский муниципальный район	городское поселение город Данков	Энгельса	6	-	53.14675	39.08235	ЮЛ	Администрация Данковского муниципального района	-	1034800020496	ООО "РМК"	4813025295	05-0210	3,00	асфальтобетон	открытая	без ограждения	1	1,10	пластик	-	-	-	0	-	-	существующая	Да
6379	Данковский муниципальный район	городское поселение город Данков	Южная	7	-	53.14063	39.07731	ЮЛ	Администрация Данковского муниципального района	-	1034800020496	ООО "РМК"	4813025295	05-0211	1,00	грунт	открытая	без ограждения	1	0,75	металл	-	-	-	0	-	-	существующая	Нет
6380	Данковский муниципальный район	городское поселение город Данков	Чапаева	13	2	53.25273	39.146489	ЮЛ	Администрация Данковского муниципального района	-	1034800020496	ООО "РМК"	4813025295	05-0247	3,00	грунт	открытая	без ограждения	2	0,75	металл	-	-	-	0	-	-	существующая	Да
6381	Данковский муниципальный район	городское поселение город Данков	Зайцева	10	-	53.25273	39.146489	ЮЛ	АО«Черкизовский мясоперерабатывающий завод»	-	1027700126849	ООО "РМК"	4813025295	05-0212	-	данные отсутствуют	открытая	данные отсутствуют	6	0,75	металл	-	-	-	0	-	-	существующая	Да
6382	Данковский муниципальный район	городское поселение город Данков	8 Марта	14	-	53.25273	39.146489	ЮЛ	Государственное учреждение здравоохранения «Данковская центральная районная больница»	-	1024800550708	ООО "РМК"	4813025295	05-0213	-	данные отсутствуют	открытая	данные отсутствуют	1	0,75	металл	-	-	-	0	-	-	существующая	Да
6383	Данковский муниципальный район	городское поселение город Данков	Экономическая	8	-	53.25273	39.146489	ЮЛ	ООО «Ангел Ист Рус»	-	1154827014594	ООО "РМК"	4813025295	05-0214	-	данные отсутствуют	открытая	данные отсутствуют	15	0,75	металл	-	-	-	0	-	-	существующая	Да
6384	Данковский муниципальный район	городское поселение город Данков	Энгельса	7	-	53.244559	39.135606	ЮЛ	МБОУ СОШ № 1 г. Данков	-	1024800549817	ООО "РМК"	4813025295	05-0215	-	данные отсутствуют	открытая	данные отсутствуют	2	0,75	металл	-	-	-	0	-	-	существующая	Да
6385	Данковский муниципальный район	городское поселение город Данков	Пионерская	11	1	53.254636	39.120929	ЮЛ	МБОУ СОШ № 1 г. Данков	-	1024800549817	ООО "РМК"	4813025295	05-0216	-	данные отсутствуют	открытая	данные отсутствуют	1	0,75	металл	-	-	-	0	-	-	существующая	Да
6386	Данковский муниципальный район	городское поселение город Данков	Володарского	19	-	53.253816	39.122479	ЮЛ	ИП Новикова Галина Владимировна	-	313774625400581	ООО "РМК"	4813025295	05-0217	-	данные отсутствуют	открытая	данные отсутствуют	1	0,75	металл	-	-	-	0	-	-	существующая	Да
6387	Данковский муниципальный район	городское поселение город Данков	Молодежная	3	-	53.250551	39.158384	ЮЛ	МБДОУ детский сад комбинированного вида № 4 «ЯГОДКА» Данковского муниципального района Липецкой области	-	1024800549696	ООО "РМК"	4813025295	05-0218	-	данные отсутствуют	открытая	данные отсутствуют	1	0,75	металл	-	-	-	0	-	-	существующая	Да
6388	Данковский муниципальный район	городское поселение город Данков	Строителей	10	1	53.250381	39.157511	ЮЛ	МАУ ДО ДЮСШ Данковского муниципального района	-	1114811001029	ООО "РМК"	4813025295	05-0219	-	данные отсутствуют	открытая	данные отсутствуют	2	0,75	металл	-	-	-	0	-	-	существующая	Да
6389	Данковский муниципальный район	городское поселение город Данков	Чкалова	15	А	53.239441	39.147484	ЮЛ	Общество с ограниченной ответственностью «Торгсервис 36»	-	1153668012255	ООО "РМК"	4813025295	05-0220	-	данные отсутствуют	открытая	данные отсутствуют	1	0,75	металл	-	-	-	0	-	-	существующая	Да
6390	Данковский муниципальный район	городское поселение город Данков	К Маркса	43	-	53.247064	39.129379	ЮЛ	ООО«Сити-Парк"	-	1074811000461	ООО "РМК"	4813025295	05-0221	-	данные отсутствуют	открытая	данные отсутствуют	1	0,75	металл	-	-	-	0	-	-	существующая	Да
6391	Данковский муниципальный район	городское поселение город Данков	Л Толстого	32	2	53.247064	39.129379	ЮЛ	ООО "Фармасил"	-	5177746055790	ООО "РМК"	4813025295	05-0222	-	данные отсутствуют	открытая	данные отсутствуют	1	0,75	металл	-	-	-	0	-	-	существующая	Да
6392	Данковский муниципальный район	городское поселение город Данков	Мира	75	2	53.247317	39.169238	ЮЛ	ИП Пронякин Александр Викторович	-	304480306200039	ООО "РМК"	4813025295	05-0223	-	данные отсутствуют	открытая	данные отсутствуют	1	0,75	металл	-	-	-	0	-	-	существующая	Да
6393	Данковский муниципальный район	городское поселение город Данков	Свердлова	1	-	53.251983	39.146775	ЮЛ	ОАО «Доломит»	-	1024800548520	ООО "РМК"	4813025295	05-0224	-	данные отсутствуют	открытая	данные отсутствуют	25	0,75	металл	-	-	-	0	-	-	существующая	Да
6394	Данковский муниципальный район	городское поселение город Данков	Чапаева	13	1	53.251983	39.146775	ЮЛ	ПОУ "Данковский УСЦ" Регионального отделения Общероссийской общегосударственной организации "ДОСААФ России" Липецкой области	-	1024800548508	ООО "РМК"	4813025295	05-0225	2,00	асфальтобетон	открытая	Без ограждения	1	0,75	металл	-	-	-	0	-	-	существующая	Да
6395	Данковский муниципальный район	городское поселение город Данков	Л Толстого	32	2	53.254104	39.164186	ЮЛ	ООО «ТНК СИЛМА»	-	1037721019104	ООО "РМК"	4813025295	05-0226	-	данные отсутствуют	открытая	данные отсутствуют	1	0,75	металл	-	-	-	0	-	-	существующая	Да
6396	Данковский муниципальный район	городское поселение город Данков	Зайцева	8	-	53.261613	39.161464	ЮЛ	ООО НПО Силма	-	1044800020704	ООО "РМК"	4813025295	05-0227	-	данные отсутствуют	открытая	данные отсутствуют	2	0,75	металл	-	-	-	0	-	-	существующая	Да

Приложение 1 к приказу управления экологии и природных ресурсов Липецкой области
«Приложение А6. Реестр контейнерных площадок (по данным ОМС)

№ п/п	Данные о нахождении мест (площадок) накопления твердых коммунальных отходов							Данные о собственниках мест (площадок) накопления твердых коммунальных отходов				Организация (ИП), оказывающая услуги по сбору и транспортированию ТКО		Данные о технических характеристиках мест (площадок) накопления твердых коммунальных отходов					Контейнеры для несортированных отходов			Контейнеры для утилизируемых отходов (раздельный сбор)			Контейнеры для сбора крупногабаритных отходов			Статус (существующая/планируемая)	Совместное использование с другими МКД
	Муниципальное образование	Населенный пункт	Улица	Дом	Корпус/Строение	Широта	Долгота	Организационно-правовая форма балансодержателя (юридическое лицо - ЮЛ; индивидуальный предприниматель - ИП; физическое лицо - ФЛ)	для ЮЛ - Полное наименование организации для ИП - Фамилия, Имя, Отчество для ФЛ - Фамилия, Имя, Отчество	ИНН	ОГРН	Наименование	ИНН	Номер контейнерной площадки	Площадь, кв.м.	Тип подстилающей поверхности	Вид площадки	Материал ограждения	Кол-во	Емкость (отдельного контейнера)	Материал контейнера	Кол-во	Емкость (отдельного контейнера)	Материал контейнера	Кол-во	Емкость (отдельного контейнера) м3	Материал контейнера		
6397	Данковский муниципальный район	городское поселение город Данков	Зайцева	14	-	53.262067	39.162051	ЮЛ	АО ГОТКЗ научно-исследовательский институт химии и технологии элементоорганических соединениц"	-	1157746445845	ООО "РМК"	4813025295	05-0228	-	данные отсутствуют	открытая	данные отсутствуют	21	0,75	металл	-	-	-	0	-	-	существующая	Да
6398	Данковский муниципальный район	городское поселение город Данков	Мичурина	8	-	53.252723	39.155155	ЮЛ	МБОУ Лицей № 4 г. Данкова ЛО	-	1024800549245	ООО "РМК"	4813025295	05-0229	-	данные отсутствуют	открытая	данные отсутствуют	1	0,75	металл	-	-	-	0	-	-	существующая	Да
6399	Данковский муниципальный район	городское поселение город Данков	Молодежная	2	-	53.251973	39.15805	ЮЛ	МБОУ Лицей № 4 г. Данкова ЛО	-	1024800549245	ООО "РМК"	4813025295	05-0230	-	данные отсутствуют	открытая	данные отсутствуют	2	0,75	металл	-	-	-	0	-	-	существующая	Да
6400	Данковский муниципальный район	городское поселение город Данков	Мира	40	-	53.247122	39.162946	ЮЛ	МАДОУ детский сад комбинированного вида № 7 "Сказка"	-	1024800549872	ООО "РМК"	4813025295	05-0231	-	данные отсутствуют	открытая	данные отсутствуют	1	0,75	металл	-	-	-	0	-	-	существующая	Да
6401	Данковский муниципальный район	городское поселение город Данков	Московская,	39	А	53.245643	39.119838	ЮЛ	ООО «Данковский молочный завод»	-	1034800023367	ООО "РМК"	4813025295	05-0232	-	данные отсутствуют	открытая	данные отсутствуют	4	0,75	металл	-	-	-	0	-	-	существующая	Да
6402	Данковский муниципальный район	городское поселение город Данков	Л Толстого	34	-	53.254009	39.161742	ЮЛ	Сельскохозяйственный перерабатывающий потребительский кооператив "Умелец"	-	1154827022074	ООО "РМК"	4813025295	05-0233	-	данные отсутствуют	открытая	данные отсутствуют	1	0,75	металл	-	-	-	0	-	-	существующая	Да
6403	Данковский муниципальный район	городское поселение город Данков	Л Толстого	6	-	53.246946	39.165828	ЮЛ	ФБУЗ «Центр гигиены и эпидемиологии в Липецкой области»	-	1054800204073	ООО "РМК"	4813025295	05-0234	-	данные отсутствуют	открытая	данные отсутствуют	1	0,75	металл	-	-	-	0	-	-	существующая	Да
6404	Данковский муниципальный район	городское поселение город Данков	Дзержинского	2	1	53.260216	39.154377	ЮЛ	ООО "Данковский экспресс"	-	1194827017120	ООО "РМК"	4813025295	05-0235	-	данные отсутствуют	открытая	данные отсутствуют	1	0,75	металл	-	-	-	0	-	-	существующая	Да
6405	Данковский муниципальный район	городское поселение город Данков	К Маркса	34	-	53.247245	39.130869	ЮЛ	ИП Макаров Алексей Иванович	-	304480304400059	ООО "РМК"	4813025295	05-0236	-	данные отсутствуют	открытая	данные отсутствуют	1	0,75	металл	-	-	-	0	-	-	существующая	Да
6406	Данковский муниципальный район	городское поселение город Данков	Свердлова	1	3	53.265366	39.164738	ЮЛ	ООО «Данковское предприятие по ремонту электрооборудования»	-	1134811000940	ООО "РМК"	4813025295	05-0237	-	данные отсутствуют	открытая	данные отсутствуют	2	0,75	металл	-	-	-	0	-	-	существующая	Да
6407	Данковский муниципальный район	городское поселение город Данков	Зайцева	4	-	53.257084	39.157607	ЮЛ	ООО "СТО Данков"	-	1124811000126	ООО "РМК"	4813025295	05-0238	-	данные отсутствуют	открытая	данные отсутствуют	1	0,75	металл	-	-	-	0	-	-	существующая	Да
6408	Данковский муниципальный район	городское поселение город Данков	Чапаева	2	4	53.250087	39.145472	ЮЛ	ООО "Фабрикант"	-	1087154017939	ООО "РМК"	4813025295	05-0239	-	данные отсутствуют	открытая	данные отсутствуют	1	0,75	металл	-	-	-	0	-	-	существующая	Да
6409	Данковский муниципальный район	городское поселение город Данков	Вермишева	1	-	53.244867	39.137609	ЮЛ	ООО "Горизонт"	-	1064811014730	ООО "РМК"	4813025295	05-0240	-	данные отсутствуют	открытая	данные отсутствуют	2	0,75	металл	-	-	-	0	-	-	существующая	Да
6410	Данковский муниципальный район	городское поселение город Данков	Некрасова	20	А	53.258981	39.130978	ЮЛ	ИП Гладышева Лидия Дмитриевна	-	304481122500081	ООО "РМК"	4813025295	05-0241	-	данные отсутствуют	открытая	данные отсутствуют	1	0,75	металл	-	-	-	0	-	-	существующая	Да
6411	Данковский муниципальный район	городское поселение город Данков	Карла Маркса	1	-	53.243205	39.143096	ЮЛ	Государственное учреждение здравоохранения «Данковская центральная районная больница»	4803002620	-	ООО "РМК"	4813025295	05-0242	-	данные отсутствуют	открытая	данные отсутствуют	4	0,75	металл	-	-	-	0	-	-	существующая	Да
6412	Данковский муниципальный район	городское поселение город Данков	Чапаева	5	-	53.250764	39.144243	ЮЛ	Данковский районный союз потребительских обществ	-	1024800549729	ООО "РМК"	4813025295	05-0243	-	данные отсутствуют	открытая	данные отсутствуют	1	0,75	металл	-	-	-	0	-	-	существующая	Да
6413	Данковский муниципальный район	городское поселение город Данков	Московская, д1, Гагарина, д46	-	-	53.247342	39.126232	ЮЛ	Данковский районный союз потребительских обществ	-	1024800549729	ООО "РМК"	4813025295	05-0244	-	данные отсутствуют	открытая	данные отсутствуют	1	0,75	металл	-	-	-	0	-	-	существующая	Да
6414	Данковский муниципальный район	городское поселение город Данков	Льва-Толстого	42	-	53.256571	39.158779	ЮЛ	Данковский районный союз потребительских обществ	-	1024800549729	ООО "РМК"	4813025295	05-0245	-	данные отсутствуют	открытая	данные отсутствуют	1	0,75	металл	-	-	-	0	-	-	существующая	Да
6415	Данковский муниципальный район	городское поселение город Данков	Льва-Толстого	8	-	53.247498	39.166818	ЮЛ	Государственное учреждение здравоохранения «Данковская центральная районная больница»	-	1024800550708	ООО "РМК"	4813025295	05-0246	-	данные отсутствуют	открытая	данные отсутствуют	4	0,75	металл	-	-	-	0	-	-	существующая	Да
6416	Данковский муниципальный район	городское поселение город Данков	Чапаева	7	-	53.251046	39.145351	ЮЛ	ООО «ЖЗ и Компания»	-	1064811015158	ООО "РМК"	4813025295	05-0248	-	данные отсутствуют	открытая	данные отсутствуют	1	0,75	металл	-	-	-	0	-	-	существующая	Да
6417	Данковский муниципальный район	городское поселение город Данков	Мира	75	3	53.24893	39.169349	ЮЛ	ООО "Гарант"	-	1024800548717	ООО "РМК"	4813025295	05-0249	2,00	бетон	открытая	без ограждения	1	0,75	металл	-	-	-	0	-	-	существующая	Да
6418	Данковский муниципальный район	городское поселение город Данков	Карла Маркса	9	1	53.244413	39.138607	ЮЛ	ООО "Данковрынок"	-	1074811000362	ООО "РМК"	4813025295	05-0250	-	данные отсутствуют	открытая	данные отсутствуют	1	0,75	металл	-	-	-	0	-	-	существующая	Да
6419	Данковский муниципальный район	городское поселение город Данков	Карла Маркса	8	-	53.245658	39.138495	ЮЛ	ООО «Бэст Прайс»	-	1075047007496	ООО "РМК"	4813025295	05-0251	-	данные отсутствуют	открытая	данные отсутствуют	1	0,75	металл	-	-	-	0	-	-	существующая	Да
6420	Данковский муниципальный район	городское поселение город Данков	Ленина	9	-	53.251389	39.159736	ЮЛ	ИП Дунаева Татьяна Михайловна	-	312583504800041	ООО "РМК"	4813025295	05-0252	-	данные отсутствуют	открытая	данные отсутствуют	1	0,75	металл	-	-	-	0	-	-	существующая	Да
6421	Данковский муниципальный район	городское поселение город Данков	Хлеборобов	12	-	53.277191	39.148309	ЮЛ	ИП Глава КФХ Волков Сергей Викторович	-	308481103100010	ООО "РМК"	4813025295	05-0253	-	данные отсутствуют	открытая	данные отсутствуют	1	0,75	металл	-	-	-	0	-	-	существующая	Да
6422	Данковский муниципальный район	городское поселение город Данков	Льва Толстого	34	-	53.254003	39.161742	ЮЛ	ООО "Панда"	-	1207700001827	ООО "РМК"	4813025295	05-0254	-	данные отсутствуют	открытая	данные отсутствуют	1	0,75	металл	-	-	-	0	-	-	существующая	Да
6423	Данковский муниципальный район	городское поселение город Данков	Мира	75	1	53.247885	39.169352	ЮЛ	ООО Предприятие Управляющая компания	-	1024800823244	ООО "РМК"	4813025295	05-0255	-	данные отсутствуют	открытая	данные отсутствуют	2	0,75	металл	-	-	-	0	-	-	существующая	Да

Приложение 1 к приказу управления экологии и природных ресурсов Липецкой области
«Приложение А6. Реестр контейнерных площадок (по данным ОМС)

№ п/п	Данные о нахождении мест (площадок) накопления твердых коммунальных отходов							Данные о собственниках мест (площадок) накопления твердых коммунальных отходов				Организация (ИП), оказывающая услуги по сбору и транспортированию ТКО		Данные о технических характеристиках мест (площадок) накопления твердых коммунальных отходов					Контейнеры для несортированных отходов			Контейнеры для утилизируемых отходов (раздельный сбор)			Контейнеры для сбора крупногабаритных отходов			Статус (существующая/планируемая)	Совместное использование с другими МКД
	Муниципальное образование	Населенный пункт	Улица	Дом	Корпус/Строение	Широта	Долгота	Организационно-правовая форма балансодержателя (юридическое лицо - ЮЛ; индивидуальный предприниматель - ИП; физическое лицо - ФЛ)	для ЮЛ - Полное наименование организации для ИП - Фамилия, Имя, Отчество для ФЛ - Фамилия, Имя, Отчество	ИНН	ОГРН	Наименование	ИНН	Номер контейнерной площадки	Площадь, кв.м.	Тип подстилающей поверхности	Вид площадки	Материал ограждения	Кол-во	Емкость (отдельного контейнера)	Материал контейнера	Кол-во	Емкость (отдельного контейнера)	Материал контейнера	Кол-во	Емкость (отдельного контейнера) м3	Материал контейнера		
6424	Данковский муниципальный район	городское поселение город Данков	Коммунальная	21	-	53.248187	39.110899	ЮЛ	ООО «Благоустройство и озеленение»	-	1154827019731	ООО "РМК"	4813025295	05-0256	-	данные отсутствуют	открытая	данные отсутствуют	1	0,75	металл	-	-	-	0	-	-	существующая	Да
6425	Данковский муниципальный район	городское поселение город Данков	Льва Толстого	22	-	53.251428	39.163349	ЮЛ	Администрация Данковского муниципального района	-	1034800020496	ООО "РМК"	4813025295	05-0257	3,00	бетон	открытая	Металл	2	0,75	металл	-	-	-	0	-	-	существующая	Да
6426	Данковский муниципальный район	городское поселение город Данков	Мира	77	-	53.250812	39.1731	ЮЛ	ООО "ДримВуд"	-	1124811000357	ООО "РМК"	4813025295	05-0258	-	данные отсутствуют	открытая	данные отсутствуют	1	0,75	металл	-	-	-	0	-	-	существующая	Да
6427	Данковский муниципальный район	городское поселение город Данков	Льва Толстого	34	1	53.254198	39.163339	ЮЛ	ООО Районный коммунальный сервис	-	1124811000984	ООО "РМК"	4813025295	05-0259	-	данные отсутствуют	открытая	данные отсутствуют	1	0,75	металл	-	-	-	0	-	-	существующая	Да
6428	Данковский муниципальный район	городское поселение город Данков	Льва Толстого	34	1	53.254198	39.163339	ЮЛ	ЗАО НП Ремонтно-строительная компания	-	1134811000103	ООО "РМК"	4813025295	05-0260	-	данные отсутствуют	открытая	данные отсутствуют	1	0,75	металл	-	-	-	0	-	-	существующая	Да
6429	Данковский муниципальный район	городское поселение город Данков	Мира	63	2	53.248222	39.163278	ЮЛ	ИП Сизикина Татьяна Анатольевна	-	318682000032469	ООО "РМК"	4813025295	05-0261	-	данные отсутствуют	открытая	данные отсутствуют	1	0,75	металл	-	-	-	0	-	-	существующая	Да
6430	Данковский муниципальный район	городское поселение город Данков	Семеновского	-	-	53.24644	39.133498	ЮЛ	Местная православная религиозная организация Приход Татьянинского собора г. Данкова Липецкой области Елецкой Епархии Русской Православной Церкви (Московский Патриархат)	-	1024800006923	ООО "РМК"	4813025295	05-0262	-	данные отсутствуют	открытая	данные отсутствуют	1	0,75	металл	-	-	-	0	-	-	существующая	Да
6431	Данковский муниципальный район	городское поселение город Данков	Нахимова	-	-	53.240371	39.137585	ЮЛ	ОГУП «Липецкий областной водоканал»	-	1114823012468	ООО "РМК"	4813025295	05-0263	-	данные отсутствуют	открытая	данные отсутствуют	1	0,75	металл	-	-	-	0	-	-	существующая	Да
6432	Данковский муниципальный район	городское поселение город Данков	Ковалева	-	-	53.242407	39.144014	ЮЛ	ОГУП «Липецкий областной водоканал»	-	1114823012468	ООО "РМК"	4813025295	05-0264	-	данные отсутствуют	открытая	данные отсутствуют	1	0,75	металл	-	-	-	0	-	-	существующая	Да
6433	Данковский муниципальный район	городское поселение город Данков	Воронежская	-	-	53.243956	39.16805	ЮЛ	ОГУП «Липецкий областной водоканал»	-	1114823012468	ООО "РМК"	4813025295	05-0265	-	данные отсутствуют	открытая	данные отсутствуют	1	0,75	металл	-	-	-	0	-	-	существующая	Да
6434	Данковский муниципальный район	городское поселение город Данков	Мира	-	-	53.247528	39.160591	ЮЛ	ОГУП«Липецкий областной водоканал»	-	1114823012468	ООО "РМК"	4813025295	05-0266	-	данные отсутствуют	открытая	данные отсутствуют	1	0,75	металл	-	-	-	0	-	-	существующая	Да
6435	Данковский муниципальный район	городское поселение город Данков	Чехова	-	-	53.242333	39.144439	ЮЛ	ОГУП «Липецкий областной водоканал»	-	1114823012468	ООО "РМК"	4813025295	05-0267	-	данные отсутствуют	открытая	данные отсутствуют	1	0,75	металл	-	-	-	0	-	-	существующая	Да
6436	Данковский муниципальный район	городское поселение город Данков	Мира	-	-	53.247528	39.160591	ЮЛ	ОГУП «Липецкий областной водоканал»	-	1114823012468	ООО "РМК"	4813025295	05-0268	-	данные отсутствуют	открытая	данные отсутствуют	1	0,75	металл	-	-	-	0	-	-	существующая	Да
6437	Данковский муниципальный район	городское поселение город Данков	Карла Маркса	7	1	53.244737	39.138528	ЮЛ	АО «Тандер»	-	1022301598549	ООО "РМК"	4813025295	05-0269	-	данные отсутствуют	открытая	данные отсутствуют	1	0,75	металл	-	-	-	0	-	-	существующая	Да
6438	Данковский муниципальный район	городское поселение город Данков	Чапаева	2	7	53.249763	39.144844	ЮЛ	АО «Тандер»	-	1022301598549	ООО "РМК"	4813025295	05-0270	-	данные отсутствуют	открытая	данные отсутствуют	2	0,75	металл	-	-	-	0	-	-	существующая	Да
6439	Данковский муниципальный район	городское поселение город Данков	Ленина	7	1	53.250921	39.160048	ЮЛ	АО «Тандер»	-	1022301598549	ООО "РМК"	4813025295	05-0271	-	данные отсутствуют	открытая	данные отсутствуют	1	0,75	металл	-	-	-	0	-	-	существующая	Да
6440	Данковский муниципальный район	городское поселение город Данков	Вокзальная	11	-	53.258555	39.155043	ЮЛ	ОАО «Российские железные дороги»	-	1037739877295	ООО "РМК"	4813025295	05-0272	-	данные отсутствуют	открытая	данные отсутствуют	1	0,75	металл	-	-	-	0	-	-	существующая	Да
6441	Данковский муниципальный район	городское поселение город Данков	Зайцева	21	-	53.260978	39.159038	ЮЛ	АО «Липецкнефтепродукт»	-	1024800832550	ООО "РМК"	4813025295	05-0273	-	данные отсутствуют	открытая	данные отсутствуют	2	0,75	металл	-	-	-	0	-	-	существующая	Да
6442	Данковский муниципальный район	городское поселение город Данков	Мира	77	3	53.249166	39.174725	ЮЛ	АО «Липецкнефтепродукт»	-	1024800832550	ООО "РМК"	4813025295	05-0274	-	данные отсутствуют	открытая	данные отсутствуют	2	0,75	металл	-	-	-	0	-	-	существующая	Да
6443	Данковский муниципальный район	городское поселение город Данков	Карла Маркса	42	-	52.325599	38.358616	ЮЛ	ФГБУ «ЦЖКУ» Минобороны России (по ЗВО) ЖКС № 10	-	1027700430889	ООО "РМК"	4813025295	05-0275	2,25	бетон	открытая	без ограждения	1	0,75	металл	-	-	-	0	-	-	существующая	Да
6444	Данковский муниципальный район	городское поселение город Данков	Первомайская	16	-	53.256848	39.162475	ЮЛ	ПАО «Квадра»	-	1056882304489	ООО "РМК"	4813025295	05-0276	-	данные отсутствуют	открытая	данные отсутствуют	2	0,75	металл	-	-	-	0	-	-	существующая	Да
6445	Данковский муниципальный район	городское поселение город Данков	Ленина	11	-	53.252138	39.158454	ЮЛ	ООО «Агроторг»	-	1027809237796	ООО "РМК"	4813025295	05-0277	-	данные отсутствуют	открытая	данные отсутствуют	1	0,75	металл	-	-	-	0	-	-	существующая	Да
6446	Данковский муниципальный район	городское поселение город Данков	Чапаева	2	1	53.249704	39.148894	ЮЛ	ООО «Агроторг»	-	1027809237796	ООО "РМК"	4813025295	05-0278	-	данные отсутствуют	открытая	данные отсутствуют	1	0,75	металл	-	-	-	0	-	-	существующая	Да

Приложение 1 к приказу управления экологии и природных ресурсов Липецкой области
«Приложение А6. Реестр контейнерных площадок (по данным ОМС)

№ п/п	Данные о нахождении мест (площадок) накопления твердых коммунальных отходов							Данные о собственниках мест (площадок) накопления твердых коммунальных отходов				Организация (ИП), оказывающая услуги по сбору и транспортированию ТКО		Данные о технических характеристиках мест (площадок) накопления твердых коммунальных отходов					Контейнеры для несортированных отходов			Контейнеры для утилизируемых отходов (раздельный сбор)			Контейнеры для сбора крупногабаритных отходов			Статус (существующая/планируемая)	Совместное использование с другими МКД
	Муниципальное образование	Населенный пункт	Улица	Дом	Корпус/Строение	Широта	Долгота	Организационно-правовая форма балансодержателя (юридическое лицо - ЮЛ; индивидуальный предприниматель - ИП; физическое лицо - ФЛ)	для ЮЛ - Полное наименование организации для ИП - Фамилия, Имя, Отчество для ФЛ - Фамилия, Имя, Отчество	ИНН	ОГРН	Наименование	ИНН	Номер контейнерной площадки	Площадь, кв.м.	Тип подстилающей поверхности	Вид площадки	Материал ограждения	Кол-во	Емкость (отдельного контейнера)	Материал контейнера	Кол-во	Емкость (отдельного контейнера)	Материал контейнера	Кол-во	Емкость (отдельного контейнера) м3	Материал контейнера		
6447	Данковский муниципальный район	городское поселение город Данков	Островского	1	Б	53.237035	39.143038	ЮЛ	ООО «Агроторг»	-	1027809237796	ООО "РМК"	4813025295	05-0279	-	данные отсутствуют	открытая	данные отсутствуют	1	0,75	металл	-	-	-	0	-	-	существующая	Да
6448	Данковский муниципальный район	городское поселение город Данков	Московская/Гагарина, д1/46, п1	-	-	53.247395	39.126212	ЮЛ	ООО «Агроторг»	-	1027809237796	ООО "РМК"	4813025295	05-0280	-	данные отсутствуют	открытая	данные отсутствуют	1	0,75	металл	-	-	-	0	-	-	существующая	Да
6449	Данковский муниципальный район	городское поселение город Данков	Карла Маркса	38	-	53.247695	39.130148	ЮЛ	АО «ТД «Перекресток»	-	1027700034493	ООО "РМК"	4813025295	05-0281	-	данные отсутствуют	открытая	данные отсутствуют	2	0,75	металл	-	-	-	0	-	-	существующая	Да
6450	Данковский муниципальный район	городское поселение город Данков	Ломоносова	2	-	53.246682	39.150407	ЮЛ	АО «ТД «Перекресток»	-	1027700034493	ООО "РМК"	4813025295	05-0282	-	данные отсутствуют	открытая	данные отсутствуют	2	0,75	металл	-	-	-	0	-	-	существующая	Да
6451	Данковский муниципальный район	городское поселение город Данков	Карла Маркса	15	-	53.245467	39.136865	ЮЛ	ООО «Корзинка-6»	-	1064823069574	ООО "РМК"	4813025295	05-0283	-	данные отсутствуют	открытая	данные отсутствуют	1	0,75	металл	-	-	-	0	-	-	существующая	Да
6452	Данковский муниципальный район	городское поселение город Данков	Мира	75	1	53.247897	39.169371	ЮЛ	ОКУ "Медицинский центр мобилизационных резервов "Резерв"	-	1024840833775	ООО "РМК"	4813025295	05-0284	-	данные отсутствуют	открытая	данные отсутствуют	1	0,75	металл	-	-	-	0	-	-	существующая	Да
6453	Данковский муниципальный район	городское поселение город Данков	Коммунальная	23	-	53.247821	39.109794	ЮЛ	ПАО «Межрегиональная распределительная сетевая компания Центра» (Филиал ПАО «МРСК Центра» - «Липецкэнерго»),	-	1046900099498	ООО "РМК"	4813025295	05-0285	-	данные отсутствуют	открытая	данные отсутствуют	2	0,75	металл	-	-	-	0	-	-	существующая	Да
6454	Данковский муниципальный район	городское поселение город Данков	Краснова	7	-	53.25208	39.164104	ЮЛ	ПАО «Межрегиональная распределительная сетевая компания Центра» (Филиал ПАО «МРСК Центра» -	-	1046900099498	ООО "РМК"	4813025295	05-0286	-	данные отсутствуют	открытая	данные отсутствуют	1	0,75	металл	-	-	-	0	-	-	существующая	Да
6455	Данковский муниципальный район	городское поселение город Данков	Семеновского	11	-	53.246847	39.134746	ЮЛ	Межмуниципальный отдел вневедомственной охраны по Данковскому и Лев-Толстовскому районам - филиала ФГКУ "УВО ВНГ России по ЛО"	-	1124823013248	ООО "РМК"	4813025295	05-0287	-	данные отсутствуют	открытая	данные отсутствуют	1	0,75	металл	-	-	-	0	-	-	существующая	Да
6456	Данковский муниципальный район	городское поселение город Данков	Урицкого	16	-	53.247344	39.136115	ЮЛ	Управление федеральной службы судебных приставов по Липецкой области	-	1044800226580	ООО "РМК"	4813025295	05-0288	-	данные отсутствуют	открытая	данные отсутствуют	2	0,75	металл	-	-	-	0	-	-	существующая	Да
6457	Данковский муниципальный район	городское поселение город Данков	Свердлова	2	-	53.264173	39.157413	ЮЛ	ОАО «Вторчермет»	-	1024840826450	ООО "РМК"	4813025295	05-0289	-	данные отсутствуют	открытая	данные отсутствуют	1	0,75	металл	-	-	-	0	-	-	существующая	Да
6458	Данковский муниципальный район	городское поселение город Данков	Льва Толстого	40	-	53.255577	39.160112	ЮЛ	АО "Газпром газораспределение Липецк"	-	1024800823409	ООО "РМК"	4813025295	05-0290	-	данные отсутствуют	открытая	данные отсутствуют	2	0,75	металл	-	-	-	0	-	-	существующая	Да
6459	Данковский муниципальный район	городское поселение город Данков	К Маркса,	35	-	53.2466	39.131034	ЮЛ	ПАО "Сбербанк России"	-	1027700132195	ООО "РМК"	4813025295	05-0291	3,00	асфальтобетон	открытая	без ограждения	1	0,75	металл	-	-	-	0	-	-	существующая	Да
6460	Данковский муниципальный район	городское поселение город Данков	К Маркса,	22	-	53.246412	39.135669	ЮЛ	Межмуниципальный отдел Министерства внутренних дел Российской Федерации "Данковский" (МО МВД "Данковский"	-	1034800020419	ООО "РМК"	4813025295	05-0292	6,00	асфальтобетон	открытая	без ограждения	2	0,75	металл	-	-	-	0	-	-	существующая	Да
6461	Данковский муниципальный район	городское поселение город Данков	Мира	54	1	53.246343	39.168717	ЮЛ	ОГУП «Липецкдоравтоцентр»	-	1034800555965	ООО "РМК"	4813025295	05-0293	-	данные отсутствуют	открытая	данные отсутствуют	1	0,75	металл	-	-	-	0	-	-	существующая	Да
6462	Данковский муниципальный район	городское поселение город Данков	Урицкого	7	-	53.246647	39.136615	ЮЛ	МАУ "Радакция районной газеты"Заветы Ильича" Данковского муниципального района	-	1024800548695	ООО "РМК"	4813025295	05-0294	2,25	асфальтобетон	открытая	без ограждения	1	0,75	металл	-	-	-	0	-	-	существующая	Да
6463	Данковский муниципальный район	городское поселение город Данков	Зайцева	4	-	53.2571957	39.1567303	ЮЛ	ИП Дорофеев Ю.И.	-	305482202000366	ООО "РМК"	4813025295	05-0295	2,25	бетон	открытая	без ограждения	1	0,75	металл	-	-	-	0	-	-	существующая	Да
6464	Данковский муниципальный район	городское поселение город Данков	Карла Маркса	11	-	53.244859	39.137497	ЮЛ	ООО ДНС Ритейл	-	1102540008230	ООО "РМК"	4813025295	05-0296	2,25	асфальтобетон	открытая	без ограждения	1	0,75	металл	-	-	-	0	-	-	существующая	Да
6465	Данковский муниципальный район	городское поселение город Данков	Интернациональна	14	-	53.251552	39.116263	ЮЛ	Администрация Данковского муниципального района	-	1034800020496	ООО "РМК"	4813025295	05-0297	4,50	асфальтобетон	открытая	Металл	2	1,10	пластик	-	-	-	0	-	-	существующая	Да
6466	Данковский муниципальный район	городское поселение город Данков	Грибоедова,	14	1	53.251552	39.116263	ЮЛ	Администрация Данковского муниципального района	-	1034800020496	ООО "РМК"	4813025295	05-0298	4,50	асфальтобетон	открытая	Металл	2	1,10	пластик	-	-	-	0	-	-	существующая	Да
6467	Данковский муниципальный район	городское поселение город Данков	Льва Толстого	25	-	53.254572	39.159683	ЮЛ	ИП Ростовцев П.А	-	309481104400022	ООО "РМК"	4813025295	05-0299	3,00	тротуарная плитка	открытая	без ограждения	1	1,10	пластик	-	-	-	0	-	-	существующая	Да
6468	Данковский муниципальный район	городское поселение город Данков	Первомайская	10	-	53.255013	39.158701	ЮЛ	ИП Ростовцев П.А	-	309481104400022	ООО "РМК"	4813025295	05-0300	3,00	бетон	открытая	без ограждения	1	1,10	пластик	-	-	-	0	-	-	существующая	Да
6469	Данковский муниципальный район	городское поселение город Данков	Семеновского	13	-	53.24655	39.135405	ЮЛ	Администрация Данковского муниципального района	-	1034800020496	ООО "РМК"	4813025295	05-0301	3,00	асфальтобетон	открытая	без ограждения	1	0,75	металл	-	-	-	0	-	-	существующая	Да
6470	Данковский муниципальный район	городское поселение город Данков	Северная	6	-	53.278331	39.147319	ЮЛ	Администрация Данковского муниципального района	-	1034800020496	ООО "РМК"	4813025295	05-0302	2,00	грунт	открытая	без ограждения	1	0,75	металл	-	-	-	0	-	-	существующая	Да
6471	Данковский муниципальный район	городское поселение город Данков	Северная	12	-	53.27867	39.149406	ЮЛ	Администрация Данковского муниципального района	-	1034800020496	ООО "РМК"	4813025295	05-0303	2,00	грунт	открытая	без ограждения	1	0,75	металл	-	-	-	0	-	-	существующая	Да

Приложение 1 к приказу управления экологии и природных ресурсов Липецкой области
«Приложение А6. Реестр контейнерных площадок (по данным ОМС)

№ п/п	Данные о нахождении мест (площадок) накопления твердых коммунальных отходов							Данные о собственниках мест (площадок) накопления твердых коммунальных отходов				Организация (ИП), оказывающая услуги по сбору и транспортированию ТКО		Данные о технических характеристиках мест (площадок) накопления твердых коммунальных отходов					Контейнеры для несортированных отходов			Контейнеры для утилизируемых отходов (раздельный сбор)			Контейнеры для сбора крупногабаритных отходов			Статус (существующая/планируемая)	Совместное использование с другими МКД
	Муниципальное образование	Населенный пункт	Улица	Дом	Корпус/Строение	Широта	Долгота	Организационно-правовая форма балансодержателя (юридическое лицо - ЮЛ; индивидуальный предприниматель - ИП; физическое лицо - ФЛ)	для ЮЛ - Полное наименование организации для ИП - Фамилия, Имя, Отчество для ФЛ - Фамилия, Имя, Отчество	ИНН	ОГРН	Наименование	ИНН	Номер контейнерной площадки	Площадь, кв.м.	Тип подстилающей поверхности	Вид площадки	Материал ограждения	Кол-во	Емкость (отдельного контейнера)	Материал контейнера	Кол-во	Емкость (отдельного контейнера)	Материал контейнера	Кол-во	Емкость (отдельного контейнера) м3	Материал контейнера		
6472	Добринский муниципальный район	пос. Добринка	Первомайская	20	-	52.162986	40.469605	ЮЛ	Администрация сельского поселения Добринский сельсовет	4804003016	1024800567494	ООО "Чистый город"	4802009478	06-0002-01	-	асфальт	Открытая	Без ограждения	3	1,10	Пластик	-	-	-	0	-	-	существующая	Нет
6473	Данковский муниципальный район	городское поселение город Данков	Северная	19	А	53.16761	39.08731	ЮЛ	Администрация Данковского муниципального района	-	1034800020496	ООО "РМК"	4813025295	05-0304	4,00	грунт	открытая	без ограждения	2	0,75	металл	-	-	-	0	-	-	существующая	Да
6474	Данковский муниципальный район	городское поселение город Данков	Калинина	26	-	53.249203	39.141809	ЮЛ	Администрация Данковского муниципального района	-	1034800020496	ООО "РМК"	4813025295	05-0305	6,00	грунт	открытая	без ограждения	4	0,75	металл	1	0.75	металл	0	-	-	существующая	Да
6475	Данковский муниципальный район	городское поселение город Данков	Мира	42	-	53.247298	39.163995	ЮЛ	ГБОУ "Специальная школа-интернат г.Данкова"	-	1024800550730	ООО "РМК"	4813025295	05-0306	8,19	бетон	открытая	Металл	2	0,75	металл	-	-	-	0	-	-	существующая	Да
6476	Данковский муниципальный район	городское поселение город Данков	Островского	30	-	53.23261	39.132812	ЮЛ	ГОАПОУ Данковский агропромышленный техникум	-	1024800549971	ООО "РМК"	4813025295	05-0307	5,00	бетон	открытая	Металл	3	0,75	металл	-	-	-	0	-	-	существующая	Да
6477	Данковский муниципальный район	городское поселение город Данков	Чапаева	15	1	53.253548	39.149807	ЮЛ	Гаджиева Ломан Адилкызы	-	-	ООО "РМК"	4813025295	05-0308	4,00	бетон	открытая	Металл	2	0,75	металл	-	-	-	0	-	-	существующая	Да
6478	Данковский муниципальный район	городское поселение город Данков	Карла Маркса	7	1	53.244749	39.138705	ЮЛ	ООО "Интерком"	-	1184827000412	ООО "РМК"	4813025295	05-0309	5,00	щебень	открытая	Металл	2	0,75	металл	-	-	-	0	-	-	существующая	Да
6479	Данковский муниципальный район	городское поселение город Данков	Экономическая	2	-	53.25703	39.197187	ЮЛ	ООО "ИстАгроДон"	-	1124811000203	ООО "РМК"	4813025295	05-0310	8,00	бетон	открытая	Без ограждения	3	0,75	металл	-	-	-	0	-	-	существующая	Да
6480	Данковский муниципальный район	городское поселение город Данков	Мира	77	-	53.250665	39.173188	ЮЛ	ООО "Металлоконструктор"	-	1214800004100	ООО "РМК"	4813025295	05-0311	2,00	бетон	открытая	Металл	1	0,75	металл	-	-	-	0	-	-	существующая	Да
6481	Данковский муниципальный район	городское поселение город Данков	Зайцева	14	-	53.26165	39.161492	ЮЛ	ООО "НПО Силма"	-	1044800020704	ООО "РМК"	4813025295	05-0312	40,00	бетон	открытая	бордюр	2	0,75	металл	-	-	-	0	-	-	существующая	Да
6482	Данковский муниципальный район	городское поселение город Данков	переулок Совхозный	14	-	53.26165	39.161492	ЮЛ	Администрация Данковского муниципального района	-	1034800020496	ООО "РМК"	4813025295	05-0313	2,00	грунт	открытая	без ограждения	1	0,75	металл	-	-	-	0	-	-	существующая	Да
6483	Добринский муниципальный район	пос. Добринка	Горького	5	-	52.163638	40.470758	ЮЛ	Администрация Добринского муниципального района	4804002990	1024800567956	ООО "Чистый город"	4802009478	06-0001-01	4,00	асфальт	Открытая	Без ограждения	1	1,10	Пластик	1	01.янв	Пластик	0	-	-	существующая	Да
6484	Добринский муниципальный район	пос. Добринка	Корнева	-	-	52.172952	40.472320	ЮЛ	ГУЗ "Добринская МРБ"	4804003217	1024800569090	ООО "Чистый город"	4802009478	06-0094-01	6,00	бетон	Открытая	Без ограждения	3	1,10	Пластик	-	-	-	0	-	-	существующая	Да
6485	Добринский муниципальный район	пос. Добринка	Линейная	44	-	52.1621	40.470809	ЮЛ	Администрация сельского поселения Добринский сельсовет	4804003016	1024800567494	ООО "Чистый город"	4802009478	06-0003-01	-	асфальт	Открытая	Без ограждения	2	1,10	Пластик	-	-	-	0	-	-	существующая	Да
6486	Добринский муниципальный район	пос. Добринка	пл. Ленина	1	-	52.165105	40.470842	ЮЛ	МБУ ДО "Ритм" п.Добринка	4804004002	1024800568253	ООО "Чистый город"	4802009478	06-0004-01	2,00	грунт	Открытая	Металл	2	1,10	Пластик	-	-	-	0	-	-	существующая	Да
6487	Добринский муниципальный район	пос. Добринка	Октябрьская	8	-	52.165025	40.467975	ЮЛ	Администрация сельского поселения Добринский сельсовет	4804003016	1024800567494	ООО "Чистый город"	4802009478	06-0005-01	2,00	бетон	Открытая	Металл	2	1,10	Пластик	-	-	-	0	-	-	существующая	Да
6488	Добринский муниципальный район	пос. Добринка	Октябрьская	-	-	52.165724	40.464469	ЮЛ	Администрация сельского поселения Добринский сельсовет	4804003016	1024800567494	ООО "Чистый город"	4802009478	06-0006-01	-	асфальт	Открытая	Без ограждения	2	1,10	Пластик	-	-	-	0	-	-	существующая	Да
6489	Добринский муниципальный район	пос. Добринка	Мира	-	-	52.168721	40.464297	ЮЛ	Администрация сельского поселения Добринский сельсовет	4804003016	1024800567494	ООО "Чистый город"	4802009478	06-0007-01	-	асфальт	Открытая	Без ограждения	2	1,10	Пластик	-	-	-	0	-	-	существующая	Да
6490	Добринский муниципальный район	пос. Добринка	Мира	-	-	52.170616	40.462707	ЮЛ	Администрация сельского поселения Добринский сельсовет	4804003016	1024800567494	ООО "Чистый город"	4802009478	06-0008-01	-	асфальт	Открытая	Без ограждения	2	1,10	Пластик	-	-	-	0	-	-	существующая	Да
6491	Добринский муниципальный район	пос. Добринка	Мира	-	-	52.170726	40.466847	ЮЛ	Администрация сельского поселения Добринский сельсовет	4804003016	1024800567494	ООО "Чистый город"	4802009478	06-0009-01	-	асфальт	Открытая	Без ограждения	2	1,10	Пластик	-	-	-	0	-	-	существующая	Да
6492	Добринский муниципальный район	пос. Добринка	Кооперативная	-	-	52.155047	40.478594	ЮЛ	Администрация сельского поселения Добринский сельсовет	4804003016	1024800567494	ООО "Чистый город"	4802009478	06-0010-01	4,00	грунт	Открытая	Без ограждения	1	1,10	Пластик	-	-	-	0	-	-	существующая	Да
6493	Добринский муниципальный район	пос. Добринка	Кооперативная	-	-	52.158443	40.472008	ЮЛ	Администрация сельского поселения Добринский сельсовет	4804003016	1024800567494	ООО "Чистый город"	4802009478	06-0011-01	-	асфальт	Открытая	Без ограждения	1	1,10	Пластик	-	-	-	0	-	-	существующая	Да
6494	Добринский муниципальный район	пос. Добринка	Депутатская	2	-	52.16755	40.470988	ЮЛ	Администрация сельского поселения Добринский сельсовет	4804003016	1024800567494	ООО "Чистый город"	4802009478	06-0012-01	-	асфальт	Открытая	Без ограждения	2	1,10	Пластик	-	-	-	0	-	-	существующая	Да
6495	Добринский муниципальный район	пос. Добринка	Пролетарская	6	-	52.170474	40.470988	ЮЛ	Администрация сельского поселения Добринский сельсовет	4804003016	1024800567494	ООО "Чистый город"	4802009478	06-0013-01	2,00	бетон	Открытая	Металл	2	1,10	Пластик	-	-	-	0	-	-	существующая	Да
6496	Добринский муниципальный район	пос. Добринка	Виницкая	1	-	52.168509	40.470875	ЮЛ	Администрация сельского поселения Добринский сельсовет	4804003016	1024800567494	ООО "Чистый город"	4802009478	06-0014-01	4,00	бетон	Открытая	Без ограждения	2	1,10	Пластик	-	-	-	0	-	-	существующая	Да
6497	Добринский муниципальный район	пос. Добринка	50 лет Октября	7	-	52.167319	40.470174	ЮЛ	Администрация сельского поселения Добринский сельсовет	4804003016	1024800567494	ООО "Чистый город"	4802009478	06-0015-01	4,00	бетон	Открытая	Металл	1	1,10	Пластик	1	01.янв	Пластик	0	-	-	существующая	Да

Приложение 1 к приказу управления экологии и природных ресурсов Липецкой области
«Приложение А6. Реестр контейнерных площадок (по данным ОМС)

№ п/п	Данные о нахождении мест (площадок) накопления твердых коммунальных отходов							Данные о собственниках мест (площадок) накопления твердых коммунальных отходов				Организация (ИП), оказывающая услуги по сбору и транспортированию ТКО		Данные о технических характеристиках мест (площадок) накопления твердых коммунальных отходов					Контейнеры для несортированных отходов			Контейнеры для утилизируемых отходов (раздельный сбор)			Контейнеры для сбора крупногабаритных отходов			Статус (существующая/планируемая)	Совместное использование с другими МКД
	Муниципальное образование	Населенный пункт	Улица	Дом	Корпус/Строение	Широта	Долгота	Организационно-правовая форма балансодержателя (юридическое лицо - ЮЛ; индивидуальный предприниматель - ИП; физическое лицо - ФЛ)	для ЮЛ - Полное наименование организации для ИП - Фамилия, Имя, Отчество для ФЛ - Фамилия, Имя, Отчество	ИНН	ОГРН	Наименование	ИНН	Номер контейнерной площадки	Площадь, кв.м.	Тип подстилающей поверхности	Вид площадки	Материал ограждения	Кол-во	Емкость (отдельного контейнера)	Материал контейнера	Кол-во	Емкость (отдельного контейнера)	Материал контейнера	Кол-во	Емкость (отдельного контейнера) м3	Материал контейнера		
6498	Добринский муниципальный район	пос. Добринка	50 лет Октября	6	-	52.167523	40.470064	ЮЛ	Администрация сельского поселения Добринский сельсовет	4804003016	1024800567494	ООО "Чистый город"	4802009478	06-0016-01	-	грунт	Открытая	Без ограждения	2	1,10	Пластик	-	-	-	0	-	-	существующая	Да
6499	Добринский муниципальный район	пос. Добринка	50 лет Октября	5	-	52.167801	40.470158	ЮЛ	Администрация сельского поселения Добринский сельсовет	4804003016	1024800567494	ООО "Чистый город"	4802009478	06-0017-01	-	грунт	Открытая	Без ограждения	2	1,10	Пластик	-	-	-	0	-	-	существующая	Да
6500	Добринский муниципальный район	пос. Добринка	50 лет Октября	6	-	52.167808	40.470042	ЮЛ	Администрация сельского поселения Добринский сельсовет	4804003016	1024800567494	ООО "Чистый город"	4802009478	06-0018-01	-	грунт	Открытая	Без ограждения	1	1,10	Пластик	-	-	-	0	-	-	существующая	Да
6501	Добринский муниципальный район	пос. Добринка	50 лет Октября	4	-	52.167929	40.470015	ЮЛ	Администрация сельского поселения Добринский сельсовет	4804003016	1024800567494	ООО "Чистый город"	4802009478	06-0019-01	-	грунт	Открытая	Без ограждения	-	-	-	1	01.янв	Пластик	0	-	-	существующая	Да
6502	Добринский муниципальный район	пос. Добринка	50 лет Октября	3	-	52.167956	40.470147	ЮЛ	Администрация сельского поселения Добринский сельсовет	4804003016	1024800567494	ООО "Чистый город"	4802009478	06-0020-01	-	грунт	Открытая	Без ограждения	4	1,10	Пластик	-	-	-	0	-	-	существующая	Да
6503	Добринский муниципальный район	пос. Добринка	Пионерская	1	-	52.162924	40.478658	ЮЛ	Администрация сельского поселения Добринский сельсовет	4804003016	1024800567494	ООО "Чистый город"	4802009478	06-0021-01	4,00	бетон	Открытая	Металл	1	1,10	Пластик	-	-	-	0	-	-	существующая	Да
6504	Добринский муниципальный район	пос. Добринка	Пионерская	3	-	52.163262	40.479571	ЮЛ	Администрация сельского поселения Добринский сельсовет	4804003016	1024800567494	ООО "Чистый город"	4802009478	06-0022-01	2,00	бетон	Открытая	Без ограждения	-	-	-	1	01.янв	Пластик	0	-	-	существующая	Да
6505	Добринский муниципальный район	пос. Добринка	Советская	3	-	52.164596	40.472978	ЮЛ	Администрация сельского поселения Добринский сельсовет	4804003016	1024800567494	ООО "Чистый город"	4802009478	06-0023-01	6,00	асфальт	Открытая	Без ограждения	5	1,10	Пластик	-	-	-	0	-	-	существующая	Да
6506	Добринский муниципальный район	пос. Добринка	Советская	-	-	52.163567	40.472550	ЮЛ	Администрация сельского поселения Добринский сельсовет	4804003016	1024800567494	ООО "Чистый город"	4802009478	06-0024-01	-	грунт	Открытая	Без ограждения	2	1,10	Пластик	1	01.янв	Пластик	0	-	-	существующая	Да
6507	Добринский муниципальный район	пос. Добринка	Советская	17	а	52.163221	40.472985	ЮЛ	Администрация сельского поселения Добринский сельсовет	4804003016	1024800567494	ООО "Чистый город"	4802009478	06-0025-01	-	бетон	Открытая	Без ограждения	1	1,10	Пластик	-	-	-	0	-	-	существующая	Да
6508	Добринский муниципальный район	пос. Добринка	МГорького	-	-	52.162825	40.471631	ЮЛ	Администрация сельского поселения Добринский сельсовет	4804003016	1024800567494	ООО "Чистый город"	4802009478	06-0026-01	-	асфальт	Открытая	Без ограждения	2	1,10	Пластик	-	-	-	0	-	-	существующая	Да
6509	Добринский муниципальный район	пос. Добринка	Победы	6	-	52.161893	40.474059	ЮЛ	Администрация сельского поселения Добринский сельсовет	4804003016	1024800567494	ООО "Чистый город"	4802009478	06-0027-01	-	асфальт	Открытая	Без ограждения	3	1,10	Пластик	-	-	-	0	-	-	существующая	Да
6510	Добринский муниципальный район	пос. Добринка	Победы	25	-	52.161551	40.477650	ЮЛ	Администрация сельского поселения Добринский сельсовет	4804003016	1024800567494	ООО "Чистый город"	4802009478	06-0028-01	4,00	бетон	Открытая	Металл	2	1,10	Пластик	-	-	-	0	-	-	существующая	Да
6511	Добринский муниципальный район	пос. Добринка	Победы	27	-	52.161811	40.479429	ЮЛ	Администрация сельского поселения Добринский сельсовет	4804003016	1024800567494	ООО "Чистый город"	4802009478	06-0029-01	-	асфальт	Открытая	Без ограждения	1	1,10	Пластик	1	01.янв	Пластик	0	-	-	существующая	Да
6512	Добринский муниципальный район	пос. Добринка	Линейная	-	-	52.160463	40.473988	ЮЛ	Администрация сельского поселения Добринский сельсовет	4804003016	1024800567494	ООО "Чистый город"	4802009478	06-0030-01	-	асфальт	Открытая	Без ограждения	1	1,10	Пластик	1	01.янв	Пластик	0	-	-	существующая	Да
6513	Добринский муниципальный район	пос. Добринка	Линейная	-	-	52.158775	40.477683	ЮЛ	Администрация сельского поселения Добринский сельсовет	4804003016	1024800567494	ООО "Чистый город"	4802009478	06-0031-01	-	асфальт	Открытая	Без ограждения	2	1,10	Пластик	-	-	-	0	-	-	существующая	Да
6514	Добринский муниципальный район	пос. Добринка	Московская	-	-	52.158036	40.484823	ЮЛ	Администрация сельского поселения Добринский сельсовет	4804003016	1024800567494	ООО "Чистый город"	4802009478	06-0032-01	-	грунт	Открытая	Без ограждения	3	1,10	Пластик	-	-	-	0	-	-	существующая	Да
6515	Добринский муниципальный район	пос. Добринка	Южная	2	-	52.155559	40.489570	ЮЛ	Администрация сельского поселения Добринский сельсовет	4804003016	1024800567494	ООО "Чистый город"	4802009478	06-0033-01	-	асфальт	Открытая	Без ограждения	3	1,10	Пластик	-	-	-	0	-	-	существующая	Да
6516	Добринский муниципальный район	пос. Добринка	40 лет Победы	1	-	52.156013	40.490447	ЮЛ	Администрация сельского поселения Добринский сельсовет	4804003016	1024800567494	ООО "Чистый город"	4802009478	06-0034-01	-	асфальт	Открытая	Без ограждения	2	1,10	Пластик	-	-	-	0	-	-	существующая	Да
6517	Добринский муниципальный район	пос. Добринка	Воронского	8	-	52.157024	40.491913	ЮЛ	Администрация сельского поселения Добринский сельсовет	4804003016	1024800567494	ООО "Чистый город"	4802009478	06-0035-01	-	асфальт	Открытая	Без ограждения	1	1,10	Пластик	-	-	-	0	-	-	существующая	Да
6518	Добринский муниципальный район	пос. Добринка	Воронского	6	-	52.157596	40.491740	ЮЛ	Администрация сельского поселения Добринский сельсовет	4804003016	1024800567494	ООО "Чистый город"	4802009478	06-0036-01	-	асфальт	Открытая	Без ограждения	1	1,10	Пластик	-	-	-	0	-	-	существующая	Да
6519	Добринский муниципальный район	пос. Добринка	Воронского	4	-	52.158826	40.491391	ЮЛ	Администрация сельского поселения Добринский сельсовет	4804003016	1024800567494	ООО "Чистый город"	4802009478	06-0037-01	-	грунт	Открытая	Без ограждения	1	1,10	Пластик	1	01.янв	Пластик	0	-	-	существующая	Да
6520	Добринский муниципальный район	пос. Добринка	Воронского	12	-	52.15573	40.492588	ЮЛ	Администрация сельского поселения Добринский сельсовет	4804003016	1024800567494	ООО "Чистый город"	4802009478	06-0038-01	-	асфальт	Открытая	Без ограждения	2	1,10	Пластик	-	-	-	0	-	-	существующая	Да
6521	Добринский муниципальный район	пос. Добринка	Воронского	17	-	52.158127	40.494166	ЮЛ	Администрация сельского поселения Добринский сельсовет	4804003016	1024800567494	ООО "Чистый город"	4802009478	06-0039-01	-	асфальт	Открытая	Без ограждения	3	1,10	Пластик	-	-	-	0	-	-	существующая	Да
6522	Добринский муниципальный район	пос. Добринка	Воронского	35	-	52.15725	40.493652	ЮЛ	Администрация сельского поселения Добринский сельсовет	4804003016	1024800567494	ООО "Чистый город"	4802009478	06-0040-01	10,00	бетон	Открытая	Металл	5	1,10	Пластик	-	-	-	0	-	-	существующая	Да
6523	Добринский муниципальный район	пос. Добринка	Юности	7	-	52.15251	40.496700	ЮЛ	Администрация сельского поселения Добринский сельсовет	4804003016	1024800567494	ООО "Чистый город"	4802009478	06-0041-01	-	асфальт	Открытая	Без ограждения	2	1,10	Пластик	-	-	-	0	-	-	существующая	Да

Приложение 1 к приказу управления экологии и природных ресурсов Липецкой области
«Приложение А6. Реестр контейнерных площадок (по данным ОМС)

№ п/п	Данные о нахождении мест (площадок) накопления твердых коммунальных отходов							Данные о собственниках мест (площадок) накопления твердых коммунальных отходов				Организация (ИП), оказывающая услуги по сбору и транспортированию ТКО		Данные о технических характеристиках мест (площадок) накопления твердых коммунальных отходов					Контейнеры для несортированных отходов			Контейнеры для утилизируемых отходов (раздельный сбор)			Контейнеры для сбора крупногабаритных отходов			Статус (существующая/планируемая)	Совместное использование с другими МКД
	Муниципальное образование	Населенный пункт	Улица	Дом	Корпус/Строение	Широта	Долгота	Организационно-правовая форма балансодержателя (юридическое лицо - ЮЛ; индивидуальный предприниматель - ИП; физическое лицо - ФЛ)	для ЮЛ - Полное наименование организации для ИП - Фамилия, Имя, Отчество для ФЛ - Фамилия, Имя, Отчество	ИНН	ОГРН	Наименование	ИНН	Номер контейнерной площадки	Площадь, кв.м.	Тип подстилающей поверхности	Вид площадки	Материал ограждения	Кол-во	Емкость (отдельного контейнера)	Материал контейнера	Кол-во	Емкость (отдельного контейнера)	Материал контейнера	Кол-во	Емкость (отдельного контейнера) м3	Материал контейнера		
6524	Добринский муниципальный район	пос. Добринка	Фрунзе	73	-	52.154657	40.460704	ЮЛ	Администрация сельского поселения Добринский сельсовет	4804003016	1024800567494	ООО "Чистый город"	4802009478	06-0042-01	-	асфальт	Открытая	Без ограждения	-	-	-	1	01.янв	Пластик	0	-	-	существующая	Да
6525	Добринский муниципальный район	пос. Добринка	Кирова	46	-	52.162718	40.462192	ЮЛ	Администрация сельского поселения Добринский сельсовет	4804003016	1024800567494	ООО "Чистый город"	4802009478	06-0043-01	-	асфальт	Открытая	Без ограждения	1	1,10	Пластик	1	01.янв	Пластик	0	-	-	существующая	Да
6526	Добринский муниципальный район	пос. Добринка	Кирова	80	-	52.164244	40.458049	ЮЛ	Администрация сельского поселения Добринский сельсовет	4804003016	1024800567494	ООО "Чистый город"	4802009478	06-0044-01	-	асфальт	Открытая	Без ограждения	1	1,10	Пластик	1	01.янв	Пластик	0	-	-	существующая	Да
6527	Добринский муниципальный район	пос. Добринка	Кирова	100	-	52.164656	40.453658	ЮЛ	Администрация сельского поселения Добринский сельсовет	4804003016	1024800567494	ООО "Чистый город"	4802009478	06-0045-01	-	асфальт	Открытая	Без ограждения	-	-	-	1	01.янв	Пластик	0	-	-	существующая	Да
6528	Добринский муниципальный район	пос. Добринка	Тихая	-	-	52.170938	40.483459	ЮЛ	Администрация сельского поселения Добринский сельсовет	4804003016	1024800567494	ООО "Чистый город"	4802009478	06-0046-01	-	асфальт	Открытая	Без ограждения	2	1,10	Пластик	-	-	-	0	-	-	существующая	Да
6529	Добринский муниципальный район	пос. Добринка	Полевая	-	-	52.169645	40.451460	ЮЛ	Администрация сельского поселения Добринский сельсовет	4804003016	1024800567494	ООО "Чистый город"	4802009478	06-0047-01	-	асфальт	Открытая	Без ограждения	1	1,10	Пластик	-	-	-	0	-	-	существующая	Да
6530	Добринский муниципальный район	пос. Добринка	Полевая	-	-	52.171826	40.437815	ЮЛ	Администрация сельского поселения Добринский сельсовет	4804003016	1024800567494	ООО "Чистый город"	4802009478	06-0048-01	-	грунт	Открытая	Без ограждения	1	1,10	Пластик	-	-	-	0	-	-	существующая	Да
6531	Добринский муниципальный район	пос. Добринка	Вишневая	-	-	52.175562	40.435412	ЮЛ	Администрация сельского поселения Добринский сельсовет	4804003016	1024800567494	ООО "Чистый город"	4802009478	06-0049-01	-	грунт	Открытая	Без ограждения	1	1,10	Пластик	-	-	-	0	-	-	существующая	Да
6532	Добринский муниципальный район	пос. Добринка	Железнодорожная	-	-	52.177485	40.432381	ЮЛ	Администрация сельского поселения Добринский сельсовет	4804003016	1024800567494	ООО "Чистый город"	4802009478	06-0050-01	-	грунт	Открытая	Без ограждения	1	1,10	Пластик	-	-	-	0	-	-	существующая	Да
6533	Добринский муниципальный район	пос. Добринка	Некрасова	13	-	52.177834	40.428473	ЮЛ	Администрация сельского поселения Добринский сельсовет	4804003016	1024800567494	ООО "Чистый город"	4802009478	06-0051-01	-	грунт	Открытая	Без ограждения	1	1,10	Пластик	-	-	-	0	-	-	существующая	Да
6534	Добринский муниципальный район	пос. Добринка	Некрасова	34	-	52.177085	40.424701	ЮЛ	Администрация сельского поселения Добринский сельсовет	4804003016	1024800567494	ООО "Чистый город"	4802009478	06-0052-01	-	грунт	Открытая	Без ограждения	1	1,10	Пластик	-	-	-	0	-	-	существующая	Да
6535	Добринский муниципальный район	пос. Добринка	Строительная	7	-	52.172495	40.452891	ЮЛ	Администрация сельского поселения Добринский сельсовет	4804003016	1024800567494	ООО "Чистый город"	4802009478	06-0053-01	-	грунт	Открытая	Без ограждения	1	1,10	Пластик	-	-	-	0	-	-	существующая	Да
6536	Добринский муниципальный район	пос. Добринка	Чехова	36	-	52.177866	40.444575	ЮЛ	Администрация сельского поселения Добринский сельсовет	4804003016	1024800567494	ООО "Чистый город"	4802009478	06-0054-01	-	грунт	Открытая	Без ограждения	2	1,10	Пластик	-	-	-	0	-	-	существующая	Да
6537	Добринский муниципальный район	пос. Добринка	Терпигорева	-	-	52.18025	40.432340	ЮЛ	Администрация сельского поселения Добринский сельсовет	4804003016	1024800567494	ООО "Чистый город"	4802009478	06-0055-01	-	грунт	Открытая	Без ограждения	1	1,10	Пластик	-	-	-	0	-	-	существующая	Да
6538	Добринский муниципальный район	пос. Добринка	Терпигорева	36	-	52.182646	40.431380	ЮЛ	Администрация сельского поселения Добринский сельсовет	4804003016	1024800567494	ООО "Чистый город"	4802009478	06-0056-01	-	грунт	Открытая	Без ограждения	1	1,10	Пластик	-	-	-	0	-	-	существующая	Да
6539	Добринский муниципальный район	пос. Добринка	Воронского	-	-	52.157077	40.495821	ЮЛ	МАДОУ д/с № 2 п.Добринка	4804004010	1024800567978	ООО "Чистый город"	4802009478	06-0057-01	4,00	бетон	Открытая	Металл	2	1,10	Пластик	-	-	-	0	-	-	существующая	Да
6540	Добринский муниципальный район	пос. Добринка	Воронского	-	-	52.155223	40.494145	ЮЛ	ГУЗ "Добринская МРБ"	4804003217	1024800569090	ООО "Чистый город"	4802009478	06-0058-01	4,00	асфальт	Открытая	Металл	1	1,10	Пластик	1	01.янв	Пластик	0	-	-	существующая	Да
6541	Добринский муниципальный район	пос. Добринка	Советская	-	-	52.160357	40.472912	ЮЛ	Администрация сельского поселения Добринский сельсовет	4804003016	1024800567494	ООО "Чистый город"	4802009478	06-0059-01	-	асфальт	Открытая	Без ограждения	1	1,10	Пластик	-	-	-	0	-	-	существующая	Да
6542	Добринский муниципальный район	пос. Добринка	Кооперативная	11	-	52.154206	40.483507	ЮЛ	Администрация сельского поселения Добринский сельсовет	4804003016	1024800567494	ООО "Чистый город"	4802009478	06-0060-01	4,00	бетон	Открытая	Металл	3	1,10	Пластик	-	-	-	0	-	-	существующая	Да
6543	Добринский муниципальный район	пос. Добринка	Кооперативная	-	-	52.156722	40.474239	ЮЛ	ОГБУ «ДОБРИНСКАЯ СТАНЦИЯ ПО БОРЬБЕ С БОЛЕЗНЯМИ ЖИВОТНЫХ»	4804005687	1044800030087	ООО "Чистый город"	4802009478	06-0061-01	-	асфальт	Открытая	Без ограждения	1	1,10	Пластик	-	-	-	0	-	-	существующая	Да
6544	Добринский муниципальный район	пос. Добринка	Отрадная	6	-	52.159243	40.475481	ЮЛ	Администрация сельского поселения Добринский сельсовет	4804003016	1024800567494	ООО "Чистый город"	4802009478	06-0062-01	-	асфальт	Открытая	Без ограждения	2	1,10	Пластик	-	-	-	0	-	-	существующая	Да
6545	Добринский муниципальный район	пос. Добринка	Вольная	-	-	52.158766	40.475873	ЮЛ	Администрация сельского поселения Добринский сельсовет	4804003016	1024800567494	ООО "Чистый город"	4802009478	06-0063-01	-	асфальт	Открытая	Без ограждения	2	1,10	Пластик	-	-	-	0	-	-	существующая	Да
6546	Добринский муниципальный район	пос. Добринка	Вольная	3	-	52.157419	40.474366	ЮЛ	Администрация сельского поселения Добринский сельсовет	4804003016	1024800567494	ООО "Чистый город"	4802009478	06-0064-01	-	асфальт	Открытая	Без ограждения	1	1,10	Пластик	-	-	-	0	-	-	существующая	Да
6547	Добринский муниципальный район	пос. Добринка	Березовая	7	-	52.156988	40.476331	ЮЛ	Администрация сельского поселения Добринский сельсовет	4804003016	1024800567494	ООО "Чистый город"	4802009478	06-0065-01	-	асфальт	Открытая	Без ограждения	1	1,10	Пластик	-	-	-	0	-	-	существующая	Да
6548	Добринский муниципальный район	пос. Добринка	Советская	-	-	52.159036	40.469713	ЮЛ	Администрация сельского поселения Добринский сельсовет	4804003016	1024800567494	ООО "Чистый город"	4802009478	06-0066-01	-	асфальт	Открытая	Без ограждения	1	1,10	Пластик	-	-	-	0	-	-	существующая	Да
6549	Добринский муниципальный район	пос. Добринка	Завокзальная	-	-	52.161116	40.471005	ЮЛ	Администрация сельского поселения Добринский сельсовет	4804003016	1024800567494	ООО "Чистый город"	4802009478	06-0067-01	-	грунт	Открытая	Без ограждения	1	1,10	Пластик	-	-	-	0	-	-	существующая	Да
6550	Добринский муниципальный район	пос. Добринка	Советская	46	-	52.158195	40.467023	ЮЛ	Администрация сельского поселения Добринский сельсовет	4804003016	1024800567494	ООО "Чистый город"	4802009478	06-0068-01	6,00	асфальт	Открытая	Без ограждения	3	1,10	Пластик	1	01.янв	Пластик	0	-	-	существующая	Да

Приложение 1 к приказу управления экологии и природных ресурсов Липецкой области
«Приложение А6. Реестр контейнерных площадок (по данным ОМС)

№ п/п	Данные о нахождении мест (площадок) накопления твердых коммунальных отходов							Данные о собственниках мест (площадок) накопления твердых коммунальных отходов				Организация (ИП), оказывающая услуги по сбору и транспортированию ТКО		Данные о технических характеристиках мест (площадок) накопления твердых коммунальных отходов					Контейнеры для несортированных отходов			Контейнеры для утилизируемых отходов (раздельный сбор)			Контейнеры для сбора крупногабаритных отходов			Статус (существующая/планируемая)	Совместное использование с другими МКД
	Муниципальное образование	Населенный пункт	Улица	Дом	Корпус/Строение	Широта	Долгота	Организационно-правовая форма балансодержателя (юридическое лицо - ЮЛ; индивидуальный предприниматель - ИП; физическое лицо - ФЛ)	для ЮЛ - Полное наименование организации для ИП - Фамилия, Имя, Отчество для ФЛ - Фамилия, Имя, Отчество	ИНН	ОГРН	Наименование	ИНН	Номер контейнерной площадки	Площадь, кв.м.	Тип подстилающей поверхности	Вид площадки	Материал ограждения	Кол-во	Емкость (отдельного контейнера)	Материал контейнера	Кол-во	Емкость (отдельного контейнера)	Материал контейнера	Кол-во	Емкость (отдельного контейнера) м3	Материал контейнера		
6551	Добринский муниципальный район	пос. Добринка	Мжачева	13	-	52.15359	40.468855	ЮЛ	Администрация сельского поселения Добринский сельсовет	4804003016	1024800567494	ООО "Чистый город"	4802009478	06-0069-01	-	асфальт	Открытая	Без ограждения	2	1,10	Пластик	-	-	-	0	-	-	существующая	Да
6552	Добринский муниципальный район	пос. Добринка	Маяковского	32	-	52.152151	40.466607	ЮЛ	Администрация сельского поселения Добринский сельсовет	4804003016	1024800567494	ООО "Чистый город"	4802009478	06-0070-01	-	асфальт	Открытая	Без ограждения	1	1,10	Пластик	-	-	-	0	-	-	существующая	Да
6553	Добринский муниципальный район	пос. Добринка	Маяковского	19	-	52.153972	40.466810	ЮЛ	Администрация сельского поселения Добринский сельсовет	4804003016	1024800567494	ООО "Чистый город"	4802009478	06-0071-01	-	асфальт	Открытая	Без ограждения	1	1,10	Пластик	-	-	-	0	-	-	существующая	Да
6554	Добринский муниципальный район	пос. Добринка	Обуховой	10	-	52.155065	40.465189	ЮЛ	Администрация сельского поселения Добринский сельсовет	4804003016	1024800567494	ООО "Чистый город"	4802009478	06-0072-01	-	асфальт	Открытая	Без ограждения	1	1,10	Пластик	-	-	-	0	-	-	существующая	Да
6555	Добринский муниципальный район	пос. Добринка	Кирова - Нестерова	-	-	52.162304	40.464137	ЮЛ	Администрация сельского поселения Добринский сельсовет	4804003016	1024800567494	ООО "Чистый город"	4802009478	06-0073-01	-	асфальт	Открытая	Без ограждения	2	1,10	Пластик	1	01.янв	Пластик	0	-	-	существующая	Да
6556	Добринский муниципальный район	пос. Добринка	Кирова	10	-	52.161441	40.467749	ЮЛ	Администрация сельского поселения Добринский сельсовет	4804003016	1024800567494	ООО "Чистый город"	4802009478	06-0074-01	-	асфальт	Открытая	Без ограждения	2	1,10	Пластик	-	-	-	0	-	-	существующая	Да
6557	Добринский муниципальный район	пос. Добринка	Корнева	29	-	52.171326	40.478034	ЮЛ	Администрация сельского поселения Добринский сельсовет	4804003016	1024800567494	ООО "Чистый город"	4802009478	06-0075-01	-	асфальт	Открытая	Без ограждения	1	1,10	Пластик	-	-	-	0	-	-	существующая	Да
6558	Добринский муниципальный район	пос. Добринка	Корнева	17	-	52.172379	40.474259	ЮЛ	Администрация сельского поселения Добринский сельсовет	4804003016	1024800567494	ООО "Чистый город"	4802009478	06-0076-01	-	грунт	Открытая	Без ограждения	2	1,10	Пластик	-	-	-	0	-	-	существующая	Да
6559	Добринский муниципальный район	пос. Добринка	МГорького	60	-	52.171179	40.472573	ЮЛ	Администрация сельского поселения Добринский сельсовет	4804003016	1024800567494	ООО "Чистый город"	4802009478	06-0077-01	-	асфальт	Открытая	Без ограждения	3	1,10	Пластик	-	-	-	0	-	-	существующая	Да
6560	Добринский муниципальный район	пос. Добринка	Профсоюзная	9	-	52.166519	40.451539	ЮЛ	Администрация сельского поселения Добринский сельсовет	4804003016	1024800567494	ООО "Чистый город"	4802009478	06-0078-01	-	асфальт	Открытая	Без ограждения	-	-	-	1	01.янв	Пластик	0	-	-	существующая	Да
6561	Добринский муниципальный район	пос. Добринка	Совхозная	18	-	52.162575	40.455097	ЮЛ	Администрация сельского поселения Добринский сельсовет	4804003016	1024800567494	ООО "Чистый город"	4802009478	06-0079-01	-	асфальт	Открытая	Без ограждения	1	1,10	Пластик	-	-	-	0	-	-	существующая	Да
6562	Добринский муниципальный район	пос. Добринка	Совхозная	-	-	52.162825	40.450555	ЮЛ	Администрация сельского поселения Добринский сельсовет	4804003016	1024800567494	ООО "Чистый город"	4802009478	06-0080-01	-	асфальт	Открытая	Без ограждения	1	1,10	Пластик	-	-	-	0	-	-	существующая	Да
6563	Добринский муниципальный район	пос. Добринка	К Зорька	11	-	52.16205	40.458513	ЮЛ	Администрация сельского поселения Добринский сельсовет	4804003016	1024800567494	ООО "Чистый город"	4802009478	06-0081-01	-	асфальт	Открытая	Без ограждения	2	1,10	Пластик	-	-	-	0	-	-	существующая	Да
6564	Добринский муниципальный район	пос. Добринка	Свободы	3	-	52.160484	40.456372	ЮЛ	Администрация сельского поселения Добринский сельсовет	4804003016	1024800567494	ООО "Чистый город"	4802009478	06-0082-01	-	асфальт	Открытая	Без ограждения	2	1,10	Пластик	-	-	-	0	-	-	существующая	Да
6565	Добринский муниципальный район	пос. Добринка	Трудовая-Юбилейная	-	-	52.160427	40.454205	ЮЛ	Администрация сельского поселения Добринский сельсовет	4804003016	1024800567494	ООО "Чистый город"	4802009478	06-0083-01	-	асфальт	Открытая	Без ограждения	2	1,10	Пластик	-	-	-	0	-	-	существующая	Да
6566	Добринский муниципальный район	пос. Добринка	Трудовая	32	-	52.15864	40.453880	ЮЛ	Администрация сельского поселения Добринский сельсовет	4804003016	1024800567494	ООО "Чистый город"	4802009478	06-0084-01	-	асфальт	Открытая	Без ограждения	1	1,10	Пластик	-	-	-	0	-	-	существующая	Да
6567	Добринский муниципальный район	пос. Добринка	Фрунзе	-	-	52.158628	40.459876	ЮЛ	Администрация сельского поселения Добринский сельсовет	4804003016	1024800567494	ООО "Чистый город"	4802009478	06-0085-01	-	асфальт	Открытая	Без ограждения	2	1,10	Пластик	-	-	-	0	-	-	существующая	Да
6568	Добринский муниципальный район	пос. Добринка	Нестерова	61	-	52.154273	40.463076	ЮЛ	Администрация сельского поселения Добринский сельсовет	4804003016	1024800567494	ООО "Чистый город"	4802009478	06-0086-01	-	бетон	Открытая	Без ограждения	2	1,10	Пластик	-	-	-	0	-	-	существующая	Да
6569	Добринский муниципальный район	пос. Добринка	переулок Кирова	9	-	52.164553	40.463060	ЮЛ	Администрация сельского поселения Добринский сельсовет	4804003016	1024800567494	ООО "Чистый город"	4802009478	06-0087-01	-	грунт	Открытая	Без ограждения	1	1,10	Пластик	-	-	-	0	-	-	существующая	Да
6570	Добринский муниципальный район	пос. Добринка	Кирова	4	-	52.161702	40.469345	ЮЛ	МАДОУ д/с № 2 п.Добринка	4804004010	1024800000000	ООО "Чистый город"	4802009478	06-0088-01	4,00	бетон	Открытая	Без ограждения	2	1,10	Пластик	-	-	-	0	-	-	существующая	Да
6571	Добринский муниципальный район	пос. Добринка	Заготконтора	-	-	52.16288	40.456791	ЮЛ	ООО "Добринская заготконтора"	4804006352	1034800000000	ООО "Чистый город"	4802009478	06-0089-01	-	грунт	Открытая	Без ограждения	1	1,10	Пластик	-	-	-	0	-	-	существующая	Да
6572	Добринский муниципальный район	пос. Добринка	Профсоюзная	11	-	52.166136	40.447032	ЮЛ	Администрация сельского поселения Добринский сельсовет	4804003016	1024800567494	ООО "Чистый город"	4802009478	06-0090-01	-	асфальт	Открытая	Без ограждения	1	1,10	Пластик	-	-	-	0	-	-	существующая	Да
6573	Добринский муниципальный район	пос. Добринка	Корнева	8	-	52.172066	40.468606	ЮЛ	Администрация сельского поселения Добринский сельсовет	4804003016	1024800567494	ООО "Чистый город"	4802009478	06-0091-01	4,00	бетон	Открытая	Металл	2	1,10	Пластик	-	-	-	0	-	-	существующая	Да

Приложение 1 к приказу управления экологии и природных ресурсов Липецкой области
«Приложение А6. Реестр контейнерных площадок (по данным ОМС)

№ п/п	Данные о нахождении мест (площадок) накопления твердых коммунальных отходов							Данные о собственниках мест (площадок) накопления твердых коммунальных отходов				Организация (ИП), оказывающая услуги по сбору и транспортированию ТКО		Данные о технических характеристиках мест (площадок) накопления твердых коммунальных отходов					Контейнеры для несортированных отходов			Контейнеры для утилизируемых отходов (раздельный сбор)			Контейнеры для сбора крупногабаритных отходов			Статус (существующая/планируемая)	Совместное использование с другими МКД
	Муниципальное образование	Населенный пункт	Улица	Дом	Корпус/Строение	Широта	Долгота	Организационно-правовая форма балансодержателя (юридическое лицо - ЮЛ; индивидуальный предприниматель - ИП; физическое лицо - ФЛ)	для ЮЛ - Полное наименование организации для ИП - Фамилия, Имя, Отчество для ФЛ - Фамилия, Имя, Отчество	ИНН	ОГРН	Наименование	ИНН	Номер контейнерной площадки	Площадь, кв.м.	Тип подстилающей поверхности	Вид площадки	Материал ограждения	Кол-во	Емкость (отдельного контейнера)	Материал контейнера	Кол-во	Емкость (отдельного контейнера)	Материал контейнера	Кол-во	Емкость (отдельного контейнера) м3	Материал контейнера		
6574	Добринский муниципальный район	пос. Добринка	Коренва (Пролетарская)	12	-	52.171798	40.469973	ЮЛ	Администрация сельского поселения Добринский сельсовет	4804003016	1024800567494	ООО "Чистый город"	4802009478	06-0092-01	-	асфальт	Открытая	Без ограждения	1	1,10	Пластик	1	01.янв	Пластик	0	-	-	существующая	Да
6575	Добринский муниципальный район	пос. Добринка	Коренва	14	-	52.171875	40.471233	ЮЛ	Администрация сельского поселения Добринский сельсовет	4804003016	1024800567494	ООО "Чистый город"	4802009478	06-0093-01	-	асфальт	Открытая	Без ограждения	2	1,10	Пластик	1	01.янв	Пластик	0	-	-	существующая	Да
6576	Добровский муниципальный округ	с. Порой	Лубеновка	2	-	52.8715983	39.4628841	ЮЛ	Администрация Добровского муниципального округа	4805001607	1024800769586	ООО "РМК"	4813025295	07-01031	2,00	бетон	Открытая	Металл	2	0,75	Металл	-	-	-	0	-	-	существующая	Нет
6577	Добринский муниципальный район	пос. Добринка	МГорького	14	-	52.166208	40.473287	ЮЛ	Администрация сельского поселения Добринский сельсовет	4804003016	1024800567494	ООО "Чистый город"	4802009478	06-0095-01	-	грунт	Открытая	Без ограждения	2	1,10	Пластик	-	-	-	0	-	-	существующая	Да
6578	Добринский муниципальный район	пос. Добринка	МГорького	14	-	52.166126	40.473242	ЮЛ	Администрация сельского поселения Добринский сельсовет	4804003016	1024800567494	ООО "Чистый город"	4802009478	06-0096-01	2,00	бетон	Открытая	Металл	1	1,10	Пластик	-	-	-	0	-	-	существующая	Да
6579	Добринский муниципальный район	пос. Добринка	Ленинская Октябрьская	1	-	52.166128	40.474312	ЮЛ	Администрация сельского поселения Добринский сельсовет	4804003016	1024800567494	ООО "Чистый город"	4802009478	06-0097-01	-	асфальт	Открытая	Без ограждения	1	1,10	Пластик	1	01.янв	Пластик	0	-	-	существующая	Да
6580	Добринский муниципальный район	пос. Добринка	Ленинская	2	-	52.16616	40.476065	ЮЛ	МАУ ДО "ДЮСШ "Жемчужина"	4802008844	1054800037489	ООО "Чистый город"	4802009478	06-0098-01	-	асфальт	Открытая	Без ограждения	1	1,10	Пластик	1	01.янв	Пластик	0	-	-	существующая	Да
6581	Добринский муниципальный район	пос. Добринка	Ленинская	4	-	52.166554	40.477555	ЮЛ	МАУК "Добринский МЦКиД"	4802009573	1064802001098	ООО "Чистый город"	4802009478	06-0099-01	2,00	бетон	Открытая	Металл	1	1,10	Пластик	-	-	-	0	-	-	существующая	Да
6582	Добринский муниципальный район	пос. Добринка	Мжачева	-	-	52.156296	40.467045	ЮЛ	Администрация сельского поселения Добринский сельсовет	4804003016	1024800567494	ООО "Чистый город"	4802009478	06-0100-01	-	асфальт	Открытая	Без ограждения	1	1,10	Пластик	-	-	-	0	-	-	существующая	Да
6583	Добринский муниципальный район	пос. Добринка	Ленинская	15	-	52.168671	40.474303	ЮЛ	Администрация сельского поселения Добринский сельсовет	4804003016	1024800567494	ООО "Чистый город"	4802009478	06-0101-01	4,00	бетон	Открытая	Металл	1	1,10	Пластик	1	01.янв	Пластик	0	-	-	существующая	Да
6584	Добринский муниципальный район	пос. Добринка	Ленинская	25	-	52.169701	40.474463	ЮЛ	Администрация сельского поселения Добринский сельсовет	4804003016	1024800567494	ООО "Чистый город"	4802009478	06-0102-01	2,00	бетон	Открытая	Металл	1	1,10	Пластик	-	-	-	0	-	-	существующая	Да
6585	Добринский муниципальный район	пос. Добринка	Ленинская	43	-	52.171405	40.474587	ЮЛ	Администрация сельского поселения Добринский сельсовет	4804003016	1024800567494	ООО "Чистый город"	4802009478	06-0103-01	2,00	бетон	Открытая	Металл	2	1,10	Пластик	-	-	-	0	-	-	существующая	Да
6586	Добринский муниципальный район	пос. Добринка	Ленинская	45	-	52.171949	40.475434	ЮЛ	Администрация сельского поселения Добринский сельсовет	4804003016	1024800567494	ООО "Чистый город"	4802009478	06-0104-01	-	асфальт	Открытая	Без ограждения	1	1,10	Пластик	-	-	-	0	-	-	существующая	Да
6587	Добринский муниципальный район	пос. Добринка	Эртеля	33	-	52.178031	40.475454	ЮЛ	Администрация сельского поселения Добринский сельсовет	4804003016	1024800567494	ООО "Чистый город"	4802009478	06-0105-01	-	асфальт	Открытая	Без ограждения	2	1,10	Пластик	-	-	-	0	-	-	существующая	Да
6588	Добринский муниципальный район	пос. Добринка	Эртеля	38	-	52.179132	40.475283	ЮЛ	Администрация сельского поселения Добринский сельсовет	4804003016	1024800567494	ООО "Чистый город"	4802009478	06-0106-01	-	асфальт	Открытая	Без ограждения	2	1,10	Пластик	-	-	-	0	-	-	существующая	Да
6589	Добринский муниципальный район	пос. Добринка	Терешковой	-	-	52.181769	40.476065	ЮЛ	Администрация сельского поселения Добринский сельсовет	4804003016	1024800567494	ООО "Чистый город"	4802009478	06-0107-01	-	асфальт	Открытая	Без ограждения	2	1,10	Пластик	-	-	-	0	-	-	существующая	Да
6590	Добринский муниципальный район	пос. Добринка	Терешковой	8	-	52.18123	40.472800	ЮЛ	Администрация сельского поселения Добринский сельсовет	4804003016	1024800567494	ООО "Чистый город"	4802009478	06-0108-01	-	грунт	Открытая	Без ограждения	2	1,10	Пластик	-	-	-	0	-	-	существующая	Да
6591	Добринский муниципальный район	пос. Добринка	Прогресс	27	-	52.188766	40.472967	ЮЛ	Администрация сельского поселения Добринский сельсовет	4804003016	1024800567494	ООО "Чистый город"	4802009478	06-0109-01	-	грунт	Открытая	Без ограждения	1	1,10	Пластик	-	-	-	0	-	-	существующая	Да
6592	Добринский муниципальный район	пос. Добринка	Прогресс	53	-	52.191392	40.471146	ЮЛ	Администрация сельского поселения Добринский сельсовет	4804003016	1024800567494	ООО "Чистый город"	4802009478	06-0110-01	2,00	бетон	Открытая	Без ограждения	1	1,10	Пластик	-	-	-	0	-	-	существующая	Да
6593	Добринский муниципальный район	пос. Добринка	Комарова	8	-	52.182997	40.470092	ЮЛ	Администрация сельского поселения Добринский сельсовет	4804003016	1024800567494	ООО "Чистый город"	4802009478	06-0111-01	-	асфальт	Открытая	Без ограждения	-	-	-	1	01.янв	Пластик	0	-	-	существующая	Да
6594	Добринский муниципальный район	пос. Добринка	Зеленая	2	-	52.186315	40.471157	ЮЛ	Администрация сельского поселения Добринский сельсовет	4804003016	1024800567494	ООО "Чистый город"	4802009478	06-0112-01	-	грунт	Открытая	Без ограждения	2	1,10	Пластик	-	-	-	0	-	-	существующая	Да
6595	Добринский муниципальный район	пос. Добринка	Зеленая	7	-	52.186681	40.470688	ЮЛ	Администрация сельского поселения Добринский сельсовет	4804003016	1024800567494	ООО "Чистый город"	4802009478	06-0113-01	-	грунт	Открытая	Без ограждения	1	1,10	Пластик	-	-	-	0	-	-	существующая	Да
6596	Добринский муниципальный район	пос. Добринка	Липецкая	6	-	52.181368	40.469576	ЮЛ	Администрация сельского поселения Добринский сельсовет	4804003016	1024800567494	ООО "Чистый город"	4802009478	06-0114-01	-	грунт	Открытая	Без ограждения	1	1,10	Пластик	-	-	-	0	-	-	существующая	Да
6597	Добринский муниципальный район	пос. Добринка	магазин Прогресс	-	-	52.18189	40.466848	ЮЛ	Добринское райпо	4804001876	1024800567076	ООО "Чистый город"	4802009478	06-0115-01	-	грунт	Открытая	Без ограждения	-	-	-	1	01.янв	Пластик	0	-	-	существующая	Да
6598	Добринский муниципальный район	пос. Добринка	Правды	30	-	52.18091	40.467594	ЮЛ	Администрация сельского поселения Добринский сельсовет	4804003016	1024800567494	ООО "Чистый город"	4802009478	06-0116-01	4,00	бетон	Открытая	Металл	1	1,10	Пластик	1	01.янв	Пластик	0	-	-	существующая	Да

Приложение 1 к приказу управления экологии и природных ресурсов Липецкой области
«Приложение А6. Реестр контейнерных площадок (по данным ОМС)

№ п/п	Данные о нахождении мест (площадок) накопления твердых коммунальных отходов							Данные о собственниках мест (площадок) накопления твердых коммунальных отходов				Организация (ИП), оказывающая услуги по сбору и транспортированию ТКО		Данные о технических характеристиках мест (площадок) накопления твердых коммунальных отходов					Контейнеры для несортированных отходов			Контейнеры для утилизируемых отходов (раздельный сбор)			Контейнеры для сбора крупногабаритных отходов			Статус (существующая/планируемая)	Совместное использование с другими МКД
	Муниципальное образование	Населенный пункт	Улица	Дом	Корпус/Строение	Широта	Долгота	Организационно-правовая форма балансодержателя (юридическое лицо - ЮЛ; индивидуальный предприниматель - ИП; физическое лицо - ФЛ)	для ЮЛ - Полное наименование организации для ИП - Фамилия, Имя, Отчество для ФЛ - Фамилия, Имя, Отчество	ИНН	ОГРН	Наименование	ИНН	Номер контейнерной площадки	Площадь, кв.м.	Тип подстилающей поверхности	Вид площадки	Материал ограждения	Кол-во	Емкость (отдельного контейнера)	Материал контейнера	Кол-во	Емкость (отдельного контейнера)	Материал контейнера	Кол-во	Емкость (отдельного контейнера) м3	Материал контейнера		
6599	Добринский муниципальный район	пос. Добринка	Рабочая	-	-	52.182931	40.466696	ЮЛ	Администрация сельского поселения Добринский сельсовет	4804003016	1024800567494	ООО "Чистый город"	4802009478	06-0117-01	-	асфальт	Открытая	Без ограждения	2	1,10	Пластик	-	-	-	0	-	-	существующая	Да
6600	Добринский муниципальный район	пос. Добринка	60 лет СССР	14	-	52.18582	40.463207	ЮЛ	Администрация сельского поселения Добринский сельсовет	4804003016	1024800567494	ООО "Чистый город"	4802009478	06-0118-01	-	асфальт	Открытая	Без ограждения	-	-	-	1	01.янв	Пластик	0	-	-	существующая	Да
6601	Добринский муниципальный район	пос. Добринка	остановка	-	-	52.179571	40.467517	ЮЛ	Администрация сельского поселения Добринский сельсовет	4804003016	1024800567494	ООО "Чистый город"	4802009478	06-0119-01	4,00	бетон	Открытая	Металл	2	1,10	Пластик	-	-	-	0	-	-	существующая	Да
6602	Добринский муниципальный район	пос. Добринка	Правды	24	-	52.179939	40.469932	ЮЛ	Администрация сельского поселения Добринский сельсовет	4804003016	1024800567494	ООО "Чистый город"	4802009478	06-0120-01	8,00	бетон	Открытая	Металл	3	1,10	Пластик	1	01.янв	Пластик	0	-	-	существующая	Да
6603	Добринский муниципальный район	пос. Добринка	Народная	3	-	52.180513	40.46984	ЮЛ	Администрация сельского поселения Добринский сельсовет	4804003016	1024800567494	ООО "Чистый город"	4802009478	06-0121-01	-	грунт	Открытая	Без ограждения	1	1,10	Пластик	1	01.янв	Пластик	0	-	-	существующая	Да
6604	Добринский муниципальный район	пос. Добринка	Народная	-	-	52.180482	40.469679	ЮЛ	МБОУ СОШ № 2 п.Добринка	4804004852	1024800567945	ООО "Чистый город"	4802009478	06-0122-01	2,00	бетон	Открытая	Без ограждения	2	1,10	Пластик	-	-	-	0	-	-	существующая	Да
6605	Добринский муниципальный район	пос. Добринка	Народная	2	-	52.179958	40.471701	ЮЛ	Администрация сельского поселения Добринский сельсовет	4804003016	1024800567494	ООО "Чистый город"	4802009478	06-0123-01	6,00	бетон	Открытая	Металл	2	1,10	Пластик	1	01.янв	Пластик	0	-	-	существующая	Да
6606	Добринский муниципальный район	пос. Добринка	Правды	18	-	52.17951	40.470965	ЮЛ	Администрация сельского поселения Добринский сельсовет	4804003016	1024800567494	ООО "Чистый город"	4802009478	06-0124-01	-	асфальт	Открытая	Без ограждения	2	1,10	Пластик	-	-	-	0	-	-	существующая	Да
6607	Добринский муниципальный район	пос. Добринка	Правды	16	-	52.179537	40.472112	ЮЛ	Администрация сельского поселения Добринский сельсовет	4804003016	1024800567494	ООО "Чистый город"	4802009478	06-0125-01	4,00	бетон	Открытая	Металл	2	1,10	Пластик	-	-	-	0	-	-	существующая	Да
6608	Добринский муниципальный район	пос. Добринка	М Горького	108	-	52.17641	40.473055	ЮЛ	Администрация сельского поселения Добринский сельсовет	4804003016	1024800567494	ООО "Чистый город"	4802009478	06-0126-01	-	асфальт	Открытая	Без ограждения	2	1,10	Пластик	-	-	-	0	-	-	существующая	Да
6609	Добринский муниципальный район	пос. Добринка	МГорького	72	-	52.173128	40.472442	ЮЛ	Администрация сельского поселения Добринский сельсовет	4804003016	1024800567494	ООО "Чистый город"	4802009478	06-0127-01	-	асфальт	Открытая	Без ограждения	1	1,10	Пластик	-	-	-	0	-	-	существующая	Да
6610	Добринский муниципальный район	пос. Добринка	Кориева	-	-	52.172852	40.468293	ЮЛ	Администрация сельского поселения Добринский сельсовет	4804003016	1024800567494	ООО "Чистый город"	4802009478	06-0128-01	-	асфальт	Открытая	Без ограждения	2	1,10	Пластик	-	-	-	0	-	-	существующая	Да
6611	Добринский муниципальный район	пос. Добринка	Зои Космодемьянской	-	-	52.174276	40.467787	ЮЛ	Администрация сельского поселения Добринский сельсовет	4804003016	1024800567494	ООО "Чистый город"	4802009478	06-0129-01	-	асфальт	Открытая	Без ограждения	1	1,10	Пластик	-	-	-	0	-	-	существующая	Да
6612	Добринский муниципальный район	пос. Добринка	Правды - Эртеля	-	-	52.176991	40.475269	ЮЛ	Администрация сельского поселения Добринский сельсовет	4804003016	1024800567494	ООО "Чистый город"	4802009478	06-0130-01	4,00	бетон	Открытая	Металл	1	1,10	Пластик	1	01.янв	Пластик	0	-	-	существующая	Да
6613	Добринский муниципальный район	пос. Добринка	Восточная	9	-	52.177496	40.477115	ЮЛ	Администрация сельского поселения Добринский сельсовет	4804003016	1024800567494	ООО "Чистый город"	4802009478	06-0131-01	-	асфальт	Открытая	Без ограждения	1	1,10	Пластик	-	-	-	0	-	-	существующая	Да
6614	Добринский муниципальный район	пос. Добринка	Дачная	12	-	52.178189	40.478654	ЮЛ	Администрация сельского поселения Добринский сельсовет	4804003016	1024800567494	ООО "Чистый город"	4802009478	06-0132-01	4,00	асфальт	Открытая	Без ограждения	2	1,10	Пластик	-	-	-	0	-	-	существующая	Да
6615	Добринский муниципальный район	пос. Добринка	парк	-	-	52.174743	40.480387	ЮЛ	Администрация сельского поселения Добринский сельсовет	4804003016	1024800567494	ООО "Чистый город"	4802009478	06-0133-01	-	асфальт	Открытая	Без ограждения	2	1,10	Пластик	-	-	-	0	-	-	существующая	Да
6616	Добринский муниципальный район	пос. Добринка	Ленинская	-	-	52.174829	40.478021	ЮЛ	Администрация сельского поселения Добринский сельсовет	4804003016	1024800567494	ООО "Чистый город"	4802009478	06-0134-01	4,00	бетон	Открытая	Металл	2	1,10	Пластик	-	-	-	0	-	-	существующая	Да
6617	Добринский муниципальный район	пос. Добринка	Чапаева	2	-	52.173212	40.477833	ЮЛ	Администрация сельского поселения Добринский сельсовет	4804003016	1024800567494	ООО "Чистый город"	4802009478	06-0135-01	-	асфальт	Открытая	Без ограждения	2	1,10	Пластик	-	-	-	0	-	-	существующая	Да
6618	Добринский муниципальный район	пос. Добринка	Кориева	55	-	52.171067	40.482911	ЮЛ	Администрация сельского поселения Добринский сельсовет	4804003016	1024800567494	ООО "Чистый город"	4802009478	06-0136-01	-	асфальт	Открытая	Без ограждения	2	1,10	Пластик	-	-	-	0	-	-	существующая	Да
6619	Добринский муниципальный район	пос. Добринка	Комсомольская	-	-	52.168389	40.472762	ЮЛ	Администрация сельского поселения Добринский сельсовет	4804003016	1024800567494	ООО "Чистый город"	4802009478	06-0137-01	4,00	бетон	Открытая	Металл	2	1,10	Пластик	-	-	-	0	-	-	существующая	Да
6620	Добринский муниципальный район	пос. Добринка	Интернациональная	1	-	52.166032	40.479269	ЮЛ	Администрация сельского поселения Добринский сельсовет	4804003016	1024800567494	ООО "Чистый город"	4802009478	06-0138-01	-	асфальт	Открытая	Без ограждения	1	1,10	Пластик	1	01.янв	Пластик	0	-	-	существующая	Да
6621	Добринский муниципальный район	пос. Добринка	Назаркина	13	-	52.167732	40.480342	ЮЛ	Администрация сельского поселения Добринский сельсовет	4804003016	1024800567494	ООО "Чистый город"	4802009478	06-0139-01	-	асфальт	Открытая	Без ограждения	2	1,10	Пластик	-	-	-	0	-	-	существующая	Да
6622	Добринский муниципальный район	пос. Добринка	Пушкинская	9	-	52.169562	40.477120	ЮЛ	Администрация сельского поселения Добринский сельсовет	4804003016	1024800567494	ООО "Чистый город"	4802009478	06-0140-01	-	асфальт	Открытая	Без ограждения	2	1,10	Пластик	-	-	-	0	-	-	существующая	Да
6623	Добринский муниципальный район	пос. Добринка	60 лет СССР	23	-	52.188346	40.461769	ЮЛ	Администрация сельского поселения Добринский сельсовет	4804003016	1024800567494	ООО "Чистый город"	4802009478	06-0141-01	-	асфальт	Открытая	Без ограждения	-	-	-	1	01.янв	Пластик	0	-	-	существующая	Да
6624	Добринский муниципальный район	пос. Добринка	К Маркса	33	а	52.168869	40.487354	ЮЛ	Администрация сельского поселения Добринский сельсовет	4804003016	1024800567494	ООО "Чистый город"	4802009478	06-0142-01	-	грунт	Открытая	Без ограждения	2	1,10	Пластик	-	-	-	0	-	-	существующая	Да
6625	Добринский муниципальный район	пос. Добринка	КМаркса	38	-	52.167817	40.491815	ЮЛ	Администрация сельского поселения Добринский сельсовет	4804003016	1024800567494	ООО "Чистый город"	4802009478	06-0143-01	-	грунт	Открытая	Без ограждения	1	1,10	Пластик	-	-	-	0	-	-	существующая	Да

Приложение 1 к приказу управления экологии и природных ресурсов Липецкой области
«Приложение А6. Реестр контейнерных площадок (по данным ОМС)

№ п/п	Данные о нахождении мест (площадок) накопления твердых коммунальных отходов							Данные о собственниках мест (площадок) накопления твердых коммунальных отходов				Организация (ИП), оказывающая услуги по сбору и транспортированию ТКО		Данные о технических характеристиках мест (площадок) накопления твердых коммунальных отходов					Контейнеры для несортированных отходов			Контейнеры для утилизируемых отходов (раздельный сбор)			Контейнеры для сбора крупногабаритных отходов			Статус (существующая/планируемая)	Совместное использование с другими МКД
	Муниципальное образование	Населенный пункт	Улица	Дом	Корпус/Строение	Широта	Долгота	Организационно-правовая форма балансодержателя (юридическое лицо - ЮЛ; индивидуальный предприниматель - ИП; физическое лицо - ФЛ)	для ЮЛ - Полное наименование организации для ИП - Фамилия, Имя, Отчество для ФЛ - Фамилия, Имя, Отчество	ИНН	ОГРН	Наименование	ИНН	Номер контейнерной площадки	Площадь, кв.м.	Тип подстилающей поверхности	Вид площадки	Материал ограждения	Кол-во	Емкость (отдельного контейнера)	Материал контейнера	Кол-во	Емкость (отдельного контейнера)	Материал контейнера	Кол-во	Емкость (отдельного контейнера) м3	Материал контейнера		
6626	Добринский муниципальный район	пос. Добринка	КМаркса	62	-	52.16779	40.496987	ЮЛ	Администрация сельского поселения Добринский сельсовет	4804003016	1024800567494	ООО "Чистый город"	4802009478	06-0144-01	-	грунт	Открытая	Без ограждения	1	1,10	Пластик	-	-	-	0	-	-	существующая	Да
6627	Добринский муниципальный район	пос. Добринка	Садовая	27	-	52.167861	40.483210	ЮЛ	Администрация сельского поселения Добринский сельсовет	4804003016	1024800567494	ООО "Чистый город"	4802009478	06-0145-01	-	грунт	Открытая	Без ограждения	2	1,10	Пластик	-	-	-	0	-	-	существующая	Да
6628	Добринский муниципальный район	пос. Добринка	Крупской	13	-	52.165997	40.488647	ЮЛ	Администрация сельского поселения Добринский сельсовет	4804003016	1024800567494	ООО "Чистый город"	4802009478	06-0146-01	-	грунт	Открытая	Без ограждения	2	1,10	Пластик	-	-	-	0	-	-	существующая	Да
6629	Добринский муниципальный район	пос. Добринка	Крупской	38	-	52.165938	40.495747	ЮЛ	Администрация сельского поселения Добринский сельсовет	4804003016	1024800567494	ООО "Чистый город"	4802009478	06-0147-01	-	грунт	Открытая	Без ограждения	1	1,10	Пластик	-	-	-	0	-	-	существующая	Да
6630	Добринский муниципальный район	пос. Добринка	Гагарина	3	-	52.165524	40.487301	ЮЛ	Администрация сельского поселения Добринский сельсовет	4804003016	1024800567494	ООО "Чистый город"	4802009478	06-0148-01	-	грунт	Открытая	Без ограждения	1	1,10	Пластик	-	-	-	0	-	-	существующая	Да
6631	Добринский муниципальный район	пос. Добринка	Гагарина	62	-	52.160717	40.496637	ЮЛ	Администрация сельского поселения Добринский сельсовет	4804003016	1024800567494	ООО "Чистый город"	4802009478	06-0149-01	-	грунт	Открытая	Без ограждения	2	1,10	Пластик	-	-	-	0	-	-	существующая	Да
6632	Добринский муниципальный район	пос. Добринка	Октябрьская	143	-	52.15988	40.494794	ЮЛ	Администрация сельского поселения Добринский сельсовет	4804003016	1024800567494	ООО "Чистый город"	4802009478	06-0150-01	-	асфальт	Открытая	Без ограждения	2	1,10	Пластик	-	-	-	0	-	-	существующая	Да
6633	Добринский муниципальный район	пос. Добринка	Октябрьская	106	-	52.161855	40.490367	ЮЛ	Администрация сельского поселения Добринский сельсовет	4804003016	1024800567494	ООО "Чистый город"	4802009478	06-0151-01	-	асфальт	Открытая	Без ограждения	-	-	-	1	01.янв	Пластик	0	-	-	существующая	Да
6634	Добринский муниципальный район	пос. Добринка	Октябрьская	85	-	52.163792	40.486739	ЮЛ	Администрация сельского поселения Добринский сельсовет	4804003016	1024800567494	ООО "Чистый город"	4802009478	06-0152-01	8,00	бетон	Открытая	Металл	3	1,10	Пластик	1	01.янв	Пластик	0	-	-	существующая	Да
6635	Добринский муниципальный район	пос. Добринка	Октябрьская	79	-	52.165486	40.486249	ЮЛ	МБОУ СОШ № 2 п.Добринка	4804004852	1024800567945	ООО "Чистый город"	4802009478	06-0153-01	-	грунт	Открытая	Без ограждения	1	1,10	Пластик	-	-	-	0	-	-	существующая	Да
6636	Добринский муниципальный район	пос. Добринка	Октябрьская	53	-	52.165199	40.478951	ЮЛ	Администрация сельского поселения Добринский сельсовет	4804003016	1024800567494	ООО "Чистый город"	4802009478	06-0154-01	4,00	бетон	Открытая	Металл	1	1,10	Пластик	1	01.янв	Пластик	0	-	-	существующая	Да
6637	Добринский муниципальный район	пос. Добринка	Гагарина	40	-	52.16253	40.494341	ЮЛ	Администрация сельского поселения Добринский сельсовет	4804003016	1024800567494	ООО "Чистый город"	4802009478	06-0155-01	-	асфальт	Открытая	Без ограждения	1	1,10	Пластик	-	-	-	0	-	-	существующая	Да
6638	Добринский муниципальный район	пос. Добринка	Назаркина	67	-	52.160976	40.481665	ЮЛ	Администрация сельского поселения Добринский сельсовет	4804003016	1024800567494	ООО "Чистый город"	4802009478	06-0156-01	-	асфальт	Открытая	Без ограждения	2	1,10	Пластик	-	-	-	0	-	-	существующая	Да
6639	Добринский муниципальный район	пос. Добринка	Калинина	7	-	52.162937	40.483147	ЮЛ	Администрация сельского поселения Добринский сельсовет	4804003016	1024800567494	ООО "Чистый город"	4802009478	06-0157-01	-	грунт	Открытая	Без ограждения	2	1,10	Пластик	-	-	-	0	-	-	существующая	Да
6640	Добринский муниципальный район	пос. Добринка	Калинина	27	-	52.161159	40.486789	ЮЛ	Администрация сельского поселения Добринский сельсовет	4804003016	1024800567494	ООО "Чистый город"	4802009478	06-0158-01	-	грунт	Открытая	Без ограждения	2	1,10	Пластик	-	-	-	0	-	-	существующая	Да
6641	Добринский муниципальный район	пос. Добринка	Школьная	43	-	52.159083	40.483933	ЮЛ	Администрация сельского поселения Добринский сельсовет	4804003016	1024800567494	ООО "Чистый город"	4802009478	06-0159-01	-	грунт	Открытая	Без ограждения	2	1,10	Пластик	-	-	-	0	-	-	существующая	Да
6642	Добринский муниципальный район	пос. Добринка	8 Марта	14	-	52.166149	40.470147	ЮЛ	Администрация сельского поселения Добринский сельсовет	4804003016	1024800567494	ООО "Чистый город"	4802009478	06-0160-01	4,00	бетон	Открытая	Металл	1	1,10	Пластик	1	01.янв	Пластик	0	-	-	существующая	Да
6643	Добринский муниципальный район	пос. Добринка	Спортивная	1	-	52.166284	40.467802	ЮЛ	Администрация сельского поселения Добринский сельсовет	4804003016	1024800567494	ООО "Чистый город"	4802009478	06-0161-01	-	асфальт	Открытая	Без ограждения	-	-	-	1	01.янв	Пластик	0	-	-	существующая	Да
6644	Добринский муниципальный район	пос. Добринка	Советская	27	-	52.161661	40.473785	ЮЛ	Администрация сельского поселения Добринский сельсовет	4804003016	1024800567494	ООО "Чистый город"	4802009478	06-0162-01	-	асфальт	Открытая	Без ограждения	2	1,10	Пластик	-	-	-	0	-	-	существующая	Да
6645	Добринский муниципальный район	пос. Добринка	Кладбище новое	-	-	52.147008	40.496595	ЮЛ	Администрация сельского поселения Добринский сельсовет	4804003016	1024800567494	ООО "Чистый город"	4802009478	06-0163-01	-	асфальт	Открытая	Без ограждения	1	1,10	Пластик	-	-	-	0	-	-	существующая	Да
6646	Добринский муниципальный район	пос. Добринка	Заозерная	6	-	52.164419	40.474819	ЮЛ	Администрация сельского поселения Добринский сельсовет	4804003016	1024800567494	ООО "Чистый город"	4802009478	06-0164-01	-	грунт	Открытая	Без ограждения	2	1,10	Пластик	-	-	-	0	-	-	существующая	Да
6647	Добринский муниципальный район	пос. Добринка	двор магазина Пятерочка	-	-	52.164262	40.471265	ЮЛ	Администрация сельского поселения Добринский сельсовет	4804003016	1024800567494	ООО "Чистый город"	4802009478	06-0165-01	2,00	асфальт	Открытая	Без ограждения	2	1,10	Пластик	-	-	-	0	-	-	существующая	Да
6648	Добринский муниципальный район	пос. Добринка	Добринская	4	-	52.165919	40.452824	ЮЛ	Администрация сельского поселения Добринский сельсовет	4804003016	1024800567494	ООО "Чистый город"	4802009478	06-0166-01	-	грунт	Открытая	Без ограждения	2	1,10	Пластик	-	-	-	0	-	-	существующая	Да
6649	Добринский муниципальный район	пос. Добринка	Винницкая	14	-	52.170199	40.468998	ЮЛ	Администрация сельского поселения Добринский сельсовет	4804003016	1024800567494	ООО "Чистый город"	4802009478	06-0167-01	-	асфальт	Открытая	Без ограждения	-	-	-	2	01.янв	Пластик	0	-	-	существующая	Да
6650	Добринский муниципальный район	пос. Добринка	Школьная	45	-	52.157847	40.483592	ЮЛ	Администрация сельского поселения Добринский сельсовет	4804003016	1024800567494	ООО "Чистый город"	4802009478	06-0168-01	-	грунт	Открытая	Без ограждения	1	1,10	Пластик	-	-	-	0	-	-	существующая	Да
6651	Добринский муниципальный район	пос. Добринка	Фрунзе	53	-	52.157245	40.461116	ЮЛ	Администрация сельского поселения Добринский сельсовет	4804003016	1024800567494	ООО "Чистый город"	4802009478	06-0169-01	-	асфальт	Открытая	Без ограждения	1	1,10	Пластик	-	-	-	0	-	-	существующая	Да
6652	Добринский муниципальный район	пос. Добринка	Фрунзе	36	-	52.159382	40.461401	ЮЛ	Администрация сельского поселения Добринский сельсовет	4804003016	1024800567494	ООО "Чистый город"	4802009478	06-0170-01	-	асфальт	Открытая	Без ограждения	-	-	-	1	01.янв	Пластик	0	-	-	существующая	Да
6653	Добринский муниципальный район	пос. Добринка	Фрунзе	10	-	52.161784	40.461401	ЮЛ	Администрация сельского поселения Добринский сельсовет	4804003016	1024800567494	ООО "Чистый город"	4802009478	06-0171-01	-	асфальт	Открытая	Без ограждения	-	-	-	1	01.янв	Пластик	0	-	-	существующая	Да
6654	Добринский муниципальный район	пос. Добринка	Корнева	-	-	52.172549	40.463363	ЮЛ	Администрация сельского поселения Добринский сельсовет	4804003016	1024800567494	ООО "Чистый город"	4802009478	06-0172-01	-	грунт	Открытая	Без ограждения	2	1,10	Пластик	-	-	-	0	-	-	существующая	Да
6655	Добринский муниципальный район	пос. Добринка	Полевая	18	-	52.173093	40.439726	ЮЛ	Администрация сельского поселения Добринский сельсовет	4804003016	1024800567494	ООО "Чистый город"	4802009478	06-0173-01	-	грунт	Открытая	Без ограждения	2	1,10	Пластик	-	-	-	0	-	-	существующая	Да
6656	Добринский муниципальный район	пос. Добринка	Чехова	2	-	52.176952	40.438459	ЮЛ	Администрация сельского поселения Добринский сельсовет	4804003016	1024800567494	ООО "Чистый город"	4802009478	06-0174-01	-	грунт	Открытая	Без ограждения	2	1,10	Пластик	-	-	-	0	-	-	существующая	Да

Приложение 1 к приказу управления экологии и природных ресурсов Липецкой области
«Приложение А6. Реестр контейнерных площадок (по данным ОМС)

№ п/п	Данные о нахождении мест (площадок) накопления твердых коммунальных отходов							Данные о собственниках мест (площадок) накопления твердых коммунальных отходов				Организация (ИП), оказывающая услуги по сбору и транспортированию ТКО		Данные о технических характеристиках мест (площадок) накопления твердых коммунальных отходов					Контейнеры для несортированных отходов			Контейнеры для утилизируемых отходов (раздельный сбор)			Контейнеры для сбора крупногабаритных отходов			Статус (существующая/планируемая)	Совместное использование с другими МКД
	Муниципальное образование	Населенный пункт	Улица	Дом	Корпус/Строение	Широта	Долгота	Организационно-правовая форма балансодержателя (юридическое лицо - ЮЛ; индивидуальный предприниматель - ИП; физическое лицо - ФЛ)	для ЮЛ - Полное наименование организации для ИП - Фамилия, Имя, Отчество для ФЛ - Фамилия, Имя, Отчество	ИНН	ОГРН	Наименование	ИНН	Номер контейнерной площадки	Площадь, кв.м.	Тип подстилающей поверхности	Вид площадки	Материал ограждения	Кол-во	Емкость (отдельного контейнера)	Материал контейнера	Кол-во	Емкость (отдельного контейнера)	Материал контейнера	Кол-во	Емкость (отдельного контейнера) м3	Материал контейнера		
6657	Добринский муниципальный район	д. Киньшино	Железнодорожная	10	-	52.116627	40.596939	ЮЛ	Администрация сельского поселения Добринский сельсовет	4804003016	1024800567494	ООО "Чистый город"	4802009478	06-0175-01	-	грунт	Открытая	Без ограждения	1	1,10	Пластик	-	-	-	0	-	-	существующая	Да
6658	Добринский муниципальный район	пос. Добринка	Свободы	68	-	52.152785	40.455628	ЮЛ	Администрация сельского поселения Добринский сельсовет	4804003016	1024800567494	ООО "Чистый город"	4802009478	06-0176-01	-	грунт	Открытая	Без ограждения	2	1,10	Пластик	-	-	-	0	-	-	существующая	Да
6659	Добринский муниципальный район	пос. Добринка	Нестерова	83	-	52.152316	40.462668	ЮЛ	Администрация сельского поселения Добринский сельсовет	4804003016	1024800567494	ООО "Чистый город"	4802009478	06-0177-01	-	грунт	Открытая	Без ограждения	2	1,10	Пластик	-	-	-	0	-	-	существующая	Да
6660	Добринский муниципальный район	пос. Добринка	Эртеля	2	-	52.173878	40.476333	ЮЛ	Администрация сельского поселения Добринский сельсовет	4804003016	1024800567494	ООО "Чистый город"	4802009478	06-0178-01	-	грунт	Открытая	Без ограждения	2	1,10	Пластик	-	-	-	0	-	-	существующая	Да
6661	Добринский муниципальный район	пос. Добринка	Титова	10	-	52.184657	40.470339	ЮЛ	Администрация сельского поселения Добринский сельсовет	4804003016	1024800567494	ООО "Чистый город"	4802009478	06-0179-01	-	грунт	Открытая	Без ограждения	1	1,10	Пластик	-	-	-	0	-	-	существующая	Да
6662	Добринский муниципальный район	пос. Добринка	Старое	-	-	52.171486	40.485591	ЮЛ	Администрация сельского поселения Добринский сельсовет	4804003016	1024800567494	ООО "Чистый город"	4802009478	06-0180-01	-	грунт	Открытая	Без ограждения	1	1,10	Пластик	-	-	-	0	-	-	существующая	Да
6663	Добринский муниципальный район	пос. Добринка	КМаркса	12	-	52.167621	40.486943	ЮЛ	Администрация сельского поселения Добринский сельсовет	4804003016	1024800567494	ООО "Чистый город"	4802009478	06-0181-01	-	грунт	Открытая	Без ограждения	1	1,10	Пластик	-	-	-	0	-	-	существующая	Да
6664	Добринский муниципальный район	д. Федоровка	Широкая	-	-	52.203266	40.458876	ЮЛ	Администрация сельского поселения Добринский сельсовет	4804003016	1024800567494	ООО "Чистый город"	4802009478	06-0182-01	-	грунт	Открытая	Без ограждения	1	1,10	Пластик	-	-	-	0	-	-	существующая	Да
6665	Добринский муниципальный район	д. Федоровка	Широкая	-	-	52.197767	40.464674	ЮЛ	Администрация сельского поселения Добринский сельсовет	4804003016	1024800567494	ООО "Чистый город"	4802009478	06-0183-01	-	грунт	Открытая	Без ограждения	1	1,10	Пластик	-	-	-	0	-	-	существующая	Да
6666	Добринский муниципальный район	д. Воскресеновка	Сельская	-	-	52.116609	40.507493	ЮЛ	Администрация сельского поселения Добринский сельсовет	4804003016	1024800567494	ООО "Чистый город"	4802009478	06-0184-01	-	грунт	Открытая	Без ограждения	1	1,10	Пластик	-	-	-	0	-	-	существующая	Да
6667	Добринский муниципальный район	д. Воскресеновка	Сельская	15	-	52.113894	40.507236	ЮЛ	Администрация сельского поселения Добринский сельсовет	4804003016	1024800567494	ООО "Чистый город"	4802009478	06-0185-01	-	грунт	Открытая	Без ограждения	1	1,10	Пластик	-	-	-	0	-	-	существующая	Да
6668	Добринский муниципальный район	д. Воскресеновка	Верхняя	-	-	52.116375	40.513712	ЮЛ	Администрация сельского поселения Добринский сельсовет	4804003016	1024800567494	ООО "Чистый город"	4802009478	06-0186-01	-	грунт	Открытая	Без ограждения	1	1,10	Пластик	-	-	-	0	-	-	существующая	Да
6669	Добринский муниципальный район	д. Наливкино	Молодежная	-	-	52.150922	40.540161	ЮЛ	Администрация сельского поселения Добринский сельсовет	4804003016	1024800567494	ООО "Чистый город"	4802009478	06-0187-01	-	грунт	Открытая	Без ограждения	1	1,10	Пластик	-	-	-	0	-	-	существующая	Да
6670	Добринский муниципальный район	д. Наливкино	Молодежная	-	-	52.149549	40.538112	ЮЛ	Администрация сельского поселения Добринский сельсовет	4804003016	1024800567494	ООО "Чистый город"	4802009478	06-0188-01	-	грунт	Открытая	Без ограждения	1	1,10	Пластик	-	-	-	0	-	-	существующая	Да
6671	Добринский муниципальный район	д. Наливкино	Молодежная	-	-	52.150011	40.535060	ЮЛ	Администрация сельского поселения Добринский сельсовет	4804003016	1024800567494	ООО "Чистый город"	4802009478	06-0189-01	-	грунт	Открытая	Без ограждения	1	1,10	Пластик	-	-	-	0	-	-	существующая	Да
6672	Добринский муниципальный район	пос. Кооператор	60 лет Победы	-	-	52.168802	40.619601	ЮЛ	Администрация сельского поселения Добринский сельсовет	4804003016	1024800567494	ООО "Чистый город"	4802009478	06-0190-01	-	грунт	Открытая	Без ограждения	1	1,10	Пластик	-	-	-	0	-	-	существующая	Да
6673	Добринский муниципальный район	пос. Кооператор	60 лет Победы	-	-	52.167327	40.621747	ЮЛ	Администрация сельского поселения Добринский сельсовет	4804003016	1024800567494	ООО "Чистый город"	4802009478	06-0191-01	-	грунт	Открытая	Без ограждения	1	1,10	Пластик	-	-	-	0	-	-	существующая	Да
6674	Добринский муниципальный район	пос. Кооператор	Центральная	-	-	52.167352	40.624813	ЮЛ	Администрация сельского поселения Добринский сельсовет	4804003016	1024800567494	ООО "Чистый город"	4802009478	06-0192-01	-	грунт	Открытая	Без ограждения	2	1,10	Пластик	-	-	-	0	-	-	существующая	Да
6675	Добринский муниципальный район	пос. Кооператор	Зеленая	9	1	52.165081	40.621170	ЮЛ	Администрация сельского поселения Добринский сельсовет	4804003016	1024800567494	ООО "Чистый город"	4802009478	06-0193-01	-	грунт	Открытая	Без ограждения	1	1,10	Пластик	-	-	-	0	-	-	существующая	Да
6676	Добринский муниципальный район	пос. Кооператор	Зеленая	18	-	52.16662	40.618724	ЮЛ	Администрация сельского поселения Добринский сельсовет	4804003016	1024800567494	ООО "Чистый город"	4802009478	06-0194-01	-	грунт	Открытая	Без ограждения	1	1,10	Пластик	-	-	-	0	-	-	существующая	Нет
6677	Добринский муниципальный район	пос. Кооператор	Зеленая	-	-	52.165609	40.618566	ЮЛ	Администрация сельского поселения Добринский сельсовет	4804003016	1024800567494	ООО "Чистый город"	4802009478	06-0195-01	-	грунт	Открытая	Без ограждения	1	1,10	Пластик	-	-	-	0	-	-	существующая	Нет
6678	Добринский муниципальный район	пос. Кооператор	Зеленая	-	-	52.165139	40.618775	ЮЛ	Администрация сельского поселения Добринский сельсовет	4804003016	1024800567494	ООО "Чистый город"	4802009478	06-0196-01	-	грунт	Открытая	Без ограждения	1	1,10	Пластик	-	-	-	0	-	-	существующая	Нет
6679	Добринский муниципальный район	пос. Кооператор	Зеленая	-	-	52.164218	40.619976	ЮЛ	Администрация сельского поселения Добринский сельсовет	4804003016	1024800567494	ООО "Чистый город"	4802009478	06-0197-01	-	грунт	Открытая	Без ограждения	2	1,10	Пластик	-	-	-	0	-	-	существующая	Нет
6680	Добринский муниципальный район	пос. Кооператор	Центральная	-	-	52.168451	40.622000	ЮЛ	Администрация сельского поселения Добринский сельсовет	4804003016	1024800567494	ООО "Чистый город"	4802009478	06-0198-01	-	грунт	Открытая	Без ограждения	2	1,10	Пластик	-	-	-	0	-	-	существующая	Нет
6681	Добринский муниципальный район	с. Пушкино	8 Марта	1	-	52.31979	40.36847	ЮЛ	Администрация сельского поселения Пушкинский сельсовет	4804002982	1024800567549	ООО "Чистый город"	4802009478	06-0007-02	-	асфальт	Открытая	Без ограждения	1	0,75	металл	-	-	-	0	-	-	существующая	Нет
6682	Добринский муниципальный район	д. Киньшино	Железнодорожная	-	-	52.118168	40.594768	ЮЛ	Администрация сельского поселения Добринский сельсовет	4804003016	1024800567494	ООО "Чистый город"	4802009478	06-0199-01	-	грунт	Открытая	Без ограждения	2	1,10	Пластик	-	-	-	0	-	-	существующая	Нет
6683	Добринский муниципальный район	д. Киньшино	Железнодорожная	22	-	52.116524	40.591974	ЮЛ	Администрация сельского поселения Добринский сельсовет	4804003016	1024800567494	ООО "Чистый город"	4802009478	06-0200-01	-	грунт	Открытая	Без ограждения	2	1,10	Пластик	-	-	-	0	-	-	существующая	Нет
6684	Добринский муниципальный район	д. Киньшино	Железнодорожная	26	-	52.116261	40.589941	ЮЛ	Администрация сельского поселения Добринский сельсовет	4804003016	1024800567494	ООО "Чистый город"	4802009478	06-0201-01	-	грунт	Открытая	Без ограждения	2	1,10	Пластик	-	-	-	0	-	-	существующая	Нет
6685	Добринский муниципальный район	д. Киньшино	Железнодорожная	60	2	52.112558	40.583596	ЮЛ	Администрация сельского поселения Добринский сельсовет	4804003016	1024800567494	ООО "Чистый город"	4802009478	06-0202-01	-	грунт	Открытая	Без ограждения	2	1,10	Пластик	-	-	-	0	-	-	существующая	Нет
6686	Добринский муниципальный район	д. Киньшино	Железнодорожная	-	-	52.115619	40.588119	ЮЛ	Администрация сельского поселения Добринский сельсовет	4804003016	1024800567494	ООО "Чистый город"	4802009478	06-0203-01	-	грунт	Открытая	Без ограждения	1	1,10	Пластик	-	-	-	0	-	-	существующая	Нет
6687	Добринский муниципальный район	пос. Добринка	МГорького	48	-	52.169748	40.472335	ИП	ИП Кутищева Г.В.	480400002614	304480410700019	ООО "Чистый город"	4802009478	06-0204-01	-	бетон	Открытая	Металл	1	0,75	металл	-	-	-	0	-	-	существующая	Нет

Приложение 1 к приказу управления экологии и природных ресурсов Липецкой области
«Приложение А6. Реестр контейнерных площадок (по данным ОМС)

№ п/п	Данные о нахождении мест (площадок) накопления твердых коммунальных отходов							Данные о собственниках мест (площадок) накопления твердых коммунальных отходов				Организация (ИП), оказывающая услуги по сбору и транспортированию ТКО		Данные о технических характеристиках мест (площадок) накопления твердых коммунальных отходов					Контейнеры для несортированных отходов			Контейнеры для утилизируемых отходов (раздельный сбор)			Контейнеры для сбора крупногабаритных отходов			Статус (существующая/планируемая)	Совместное использование с другими МКД
	Муниципальное образование	Населенный пункт	Улица	Дом	Корпус/Строение	Широта	Долгота	Организационно-правовая форма балансодержателя (юридическое лицо - ЮЛ; индивидуальный предприниматель - ИП; физическое лицо - ФЛ)	для ЮЛ - Полное наименование организации для ИП - Фамилия, Имя, Отчество для ФЛ - Фамилия, Имя, Отчество	ИНН	ОГРН	Наименование	ИНН	Номер контейнерной площадки	Площадь, кв.м.	Тип подстилающей поверхности	Вид площадки	Материал ограждения	Кол-во	Емкость (отдельного контейнера)	Материал контейнера	Кол-во	Емкость (отдельного контейнера)	Материал контейнера	Кол-во	Емкость (отдельного контейнера) м3	Материал контейнера		
6688	Добринский муниципальный район	пос. Добринка	Корнева	9	-	52.172703	40.467855	ЮЛ	ФГБУ "ЦЖКУ"МО РФ (по ЗВО) ЖКС № 10	7729314745	1027700430889	ООО "Чистый город"	4802009478	06-0206-01	2,25	бетон	Открытая	Без ограждения	1	0,75	металл	-	-	-	0	-	-	существующая	Нет
6689	Добринский муниципальный район	с. Пушкино	Мира	80	-	52.31335	40.37094	ЮЛ	Администрация сельского поселения Пушкинский сельсовет	4804002982	1024800567549	ООО "Чистый город"	4802009478	06-0001-02	7,50	асфальт	Открытая	Без ограждения	1	1,10	Пластик	-	-	-	0	-	-	существующая	Нет
6690	Добринский муниципальный район	с. Пушкино	Мира	64	-	52.31459	40.37023	ЮЛ	Администрация сельского поселения Пушкинский сельсовет	4804002982	1024800567549	ООО "Чистый город"	4802009478	06-0002-02	7,50	асфальт	Открытая	Без ограждения	1	1,10	Пластик	-	-	-	0	-	-	существующая	Нет
6691	Добринский муниципальный район	с. Пушкино	Мира	54	-	52.31654	40.36922	ЮЛ	Администрация сельского поселения Пушкинский сельсовет	4804002982	1024800567549	ООО "Чистый город"	4802009478	06-0003-02	7,50	асфальт	Открытая	Без ограждения	1	1,10	Пластик	-	-	-	0	-	-	существующая	Нет
6692	Добринский муниципальный район	с. Пушкино	Мира	48	-	52.31811	40.36831	ЮЛ	Администрация сельского поселения Пушкинский сельсовет	4804002982	1024800567549	ООО "Чистый город"	4802009478	06-0004-02	7,50	асфальт	Открытая	Без ограждения	1	0,75	металл	-	-	-	0	-	-	существующая	Нет
6693	Добринский муниципальный район	с. Пушкино	Мира	44	-	52.31892	40.36790	ЮЛ	Администрация сельского поселения Пушкинский сельсовет	4804002982	1024800567549	ООО "Чистый город"	4802009478	06-0005-02	7,50	асфальт	Открытая	Без ограждения	1	0,75	металл	-	-	-	0	-	-	существующая	Нет
6694	Добринский муниципальный район	с. Пушкино	Мира	38	-	52.31945	40.36760	ЮЛ	Администрация сельского поселения Пушкинский сельсовет	4804002982	1024800567549	ООО "Чистый город"	4802009478	06-0006-02	7,50	асфальт	Открытая	Без ограждения	1	0,75	металл	-	-	-	0	-	-	существующая	Нет
6695	Добровский муниципальный округ	с. Волчье	Первомайская	35	-	53.03036	39.64678	ЮЛ	Администрация Добровского муниципального округа	4805001607	1024800769586	ООО "РМК"	4813025295	07-0023	-	грунт	Открытая	Без ограждения	2	0,75	Металл	-	-	-	0	-	-	существующая	Нет
6696	Добринский муниципальный район	с. Пушкино	8 Марта	8	-	52.32054	40.37339	ЮЛ	Администрация сельского поселения Пушкинский сельсовет	4804002982	1024800567549	ООО "Чистый город"	4802009478	06-0008-02	-	асфальт	Открытая	Без ограждения	2	0,75	металл	-	-	-	0	-	-	существующая	Нет
6697	Добринский муниципальный район	с. Пушкино	Луговая	1	-	52.32293	40.37251	ЮЛ	Администрация сельского поселения Пушкинский сельсовет	4804002982	1024800567549	ООО "Чистый город"	4802009478	06-0009-02	-	асфальт	Открытая	Без ограждения	1	0,75	металл	-	-	-	0	-	-	существующая	Нет
6698	Добринский муниципальный район	с. Пушкино	Мира	37	в	52.32044	40.36863	ЮЛ	ООО "Добрыня"	4804005574	1034800030506	ООО "Чистый город"	4802009478	06-0010-02	-	бетон	Открытая	Без ограждения	4	0,75	металл	-	-	-	0	-	-	существующая	Нет
6699	Добринский муниципальный район	с. Пушкино	Мира	37	а	52.321	40.36875	ЮЛ	ГУЗ "Добринская МРБ"	4804003217	1024800569090	ООО "Чистый город"	4802009478	06-0011-02	2,00	асфальт	Открытая	Металл	1	0,75	металл	-	-	-	0	-	-	существующая	Нет
6700	Добринский муниципальный район	с. Пушкино	Мира	-	-	52.32057	40.36763	ЮЛ	Администрация сельского поселения Пушкинский сельсовет	4804002982	1024800567549	ООО "Чистый город"	4802009478	06-0012-02	5,00	бетон	Открытая	Металл	1	0,75	металл	-	-	-	0	-	-	существующая	Нет
6701	Добринский муниципальный район	с. Пушкино	Молодежная	-	-	52.32161	40.36377	ЮЛ	Администрация сельского поселения Пушкинский сельсовет	4804002982	1024800567549	ООО "Чистый город"	4802009478	06-0013-02	7,50	асфальт	Открытая	Без ограждения	1	0,75	металл	-	-	-	0	-	-	существующая	Нет
6702	Добринский муниципальный район	с. Пушкино	Мира	28	-	52.32281	40.36487	ЮЛ	Администрация сельского поселения Пушкинский сельсовет	4804002982	1024800567549	ООО "Чистый город"	4802009478	06-0014-02	10,50	асфальт	Открытая	Без ограждения	2	0,75	металл	-	-	-	1	8,00	металл	существующая	Нет
6703	Добринский муниципальный район	с. Пушкино	Мира	32	-	52.32148	40.36665	ЮЛ	Администрация сельского поселения Пушкинский сельсовет	4804002982	1024800567549	ООО "Чистый город"	4802009478	06-0015-02	-	асфальт	Открытая	Без ограждения	2	0,75	металл	-	-	-	0	-	-	существующая	Нет
6704	Добринский муниципальный район	с. Пушкино	Мира	29	Б	52.32404	40.36843	ЮЛ	Администрация сельского поселения Пушкинский сельсовет	4804002982	1024800567549	ООО "Чистый город"	4802009478	06-0016-02	4,00	бетон	Открытая	Металл	2	0,75	металл	-	-	-	0	-	-	существующая	Нет
6705	Добринский муниципальный район	с. Пушкино	Мира	26	-	52.32579	40.36512	ЮЛ	Администрация сельского поселения Пушкинский сельсовет	4804002982	1024800567549	ООО "Чистый город"	4802009478	06-0017-02	7,50	асфальт	Открытая	Без ограждения	1	0,75	металл	-	-	-	0	-	-	существующая	Нет
6706	Добринский муниципальный район	с. Пушкино	Мира	4	-	52.32946	40.36466	ЮЛ	Администрация сельского поселения Пушкинский сельсовет	4804002982	1024800567549	ООО "Чистый город"	4802009478	06-0018-02	7,50	асфальт	Открытая	Без ограждения	1	0,75	металл	-	-	-	0	-	-	существующая	Нет
6707	Добринский муниципальный район	с. Пушкино	Мира	-	-	52.32935	40.35784	ЮЛ	Администрация сельского поселения Пушкинский сельсовет	4804002982	1024800567549	ООО "Чистый город"	4802009478	06-0019-02	2,44	асфальт	Открытая	Без ограждения	-	-	-	-	-	-	1	8,00	металл	существующая	Нет
6708	Добринский муниципальный район	с. Пушкино	Советская	-	-	52.33006	40.35784	ЮЛ	Администрация сельского поселения Пушкинский сельсовет	4804002982	1024800567549	ООО "Чистый город"	4802009478	06-0020-02	2,44	асфальт	Открытая	Без ограждения	-	-	-	-	-	-	1	8,00	металл	существующая	Нет
6709	Добринский муниципальный район	с. Пушкино	Советская	8	-	52.3307	40.36375	ЮЛ	Администрация сельского поселения Пушкинский сельсовет	4804002982	1024800567549	ООО "Чистый город"	4802009478	06-0021-02	7,50	асфальт	Открытая	Без ограждения	1	0,75	металл	-	-	-	0	-	-	существующая	Нет
6710	Добринский муниципальный район	с. Пушкино	Советская	74	а	52.33139	40.36869	ЮЛ	Администрация сельского поселения Пушкинский сельсовет	4804002982	1024800567549	ООО "Чистый город"	4802009478	06-0022-02	7,50	асфальт	Открытая	Без ограждения	1	0,75	металл	-	-	-	0	-	-	существующая	Нет
6711	Добринский муниципальный район	с. Пушкино	Садовая	15	-	52.32833	40.37035	ЮЛ	Администрация сельского поселения Пушкинский сельсовет	4804002982	1024800567549	ООО "Чистый город"	4802009478	06-0023-02	-	асфальт	Открытая	Без ограждения	1	0,75	металл	-	-	-	0	-	-	существующая	Нет
6712	Добринский муниципальный район	с. Пушкино	Садовая	6	-	52.32661	40.37046	ЮЛ	Администрация сельского поселения Пушкинский сельсовет	4804002982	1024800567549	ООО "Чистый город"	4802009478	06-0024-02	-	асфальт	Открытая	Без ограждения	1	0,75	металл	-	-	-	0	-	-	существующая	Нет
6713	Добринский муниципальный район	с. Пушкино	Советская	42	а	52.33351	40.37105	ЮЛ	Администрация сельского поселения Пушкинский сельсовет	4804002982	1024800567549	ООО "Чистый город"	4802009478	06-0025-02	7,50	асфальт	Открытая	Без ограждения	2	0,75	металл	-	-	-	0	-	-	существующая	Нет
6714	Добринский муниципальный район	с. Пушкино	Советская	66	-	52.33463	40.37547	ЮЛ	Администрация сельского поселения Пушкинский сельсовет	4804002982	1024800567549	ООО "Чистый город"	4802009478	06-0026-02	7,50	асфальт	Открытая	Без ограждения	1	0,75	металл	-	-	-	0	-	-	существующая	Нет
6715	Добринский муниципальный район	с. Пушкино	Пушкинская	23	-	52.33654	40.36781	ЮЛ	Администрация сельского поселения Пушкинский сельсовет	4804002982	1024800567549	ООО "Чистый город"	4802009478	06-0027-02	-	асфальт	Открытая	Без ограждения	1	0,75	металл	-	-	-	0	-	-	существующая	Нет
6716	Добринский муниципальный район	с. Пушкино	Интернациональная	3	-	52.33875	40.36642	ЮЛ	Администрация сельского поселения Пушкинский сельсовет	4804002982	1024800567549	ООО "Чистый город"	4802009478	06-0028-02	-	асфальт	Открытая	Без ограждения	1	0,75	металл	-	-	-	0	-	-	существующая	Нет
6717	Добринский муниципальный район	с. Пушкино	Интернациональная	10	-	52.34056	40.36643	ЮЛ	Администрация сельского поселения Пушкинский сельсовет	4804002982	1024800567549	ООО "Чистый город"	4802009478	06-0029-02	-	асфальт	Открытая	Без ограждения	1	0,75	металл	-	-	-	0	-	-	существующая	Нет
6718	Добринский муниципальный район	с. Пушкино	Набережная	11	-	52.34278	40.36848	ЮЛ	Администрация сельского поселения Пушкинский сельсовет	4804002982	1024800567549	ООО "Чистый город"	4802009478	06-0030-02	-	асфальт	Открытая	Без ограждения	1	0,75	металл	-	-	-	0	-	-	существующая	Нет

Приложение 1 к приказу управления экологии и природных ресурсов Липецкой области
«Приложение А6. Реестр контейнерных площадок (по данным ОМС)

№ п/п	Данные о нахождении мест (площадок) накопления твердых коммунальных отходов							Данные о собственниках мест (площадок) накопления твердых коммунальных отходов				Организация (ИП), оказывающая услуги по сбору и транспортированию ТКО		Данные о технических характеристиках мест (площадок) накопления твердых коммунальных отходов					Контейнеры для несортированных отходов			Контейнеры для утилизируемых отходов (раздельный сбор)			Контейнеры для сбора крупногабаритных отходов			Статус (существующая/планируемая)	Совместное использование с другими МКД
	Муниципальное образование	Населенный пункт	Улица	Дом	Корпус/Строение	Широта	Долгота	Организационно-правовая форма балансодержателя (юридическое лицо - ЮЛ; индивидуальный предприниматель - ИП; физическое лицо - ФЛ)	для ЮЛ - Полное наименование организации для ИП - Фамилия, Имя, Отчество для ФЛ - Фамилия, Имя, Отчество	ИНН	ОГРН	Наименование	ИНН	Номер контейнерной площадки	Площадь, кв.м.	Тип подстилающей поверхности	Вид площадки	Материал ограждения	Кол-во	Емкость (отдельного контейнера)	Материал контейнера	Кол-во	Емкость (отдельного контейнера)	Материал контейнера	Кол-во	Емкость (отдельного контейнера) м3	Материал контейнера		
6719	Добринский муниципальный район	с. Пушкино	Интернациональная	24	-	52.34286	40.36570	ЮЛ	Администрация сельского поселения Пушкинский сельсовет	4804002982	1024800567549	ООО "Чистый город"	4802009478	06-0031-02	-	асфальт	Открытая	Без ограждения	1	0,75	металл	-	-	-	0	-	-	существующая	Нет
6720	Добринский муниципальный район	с. Пушкино	Заводская	9	-	52.34457	40.36286	ЮЛ	Администрация сельского поселения Пушкинский сельсовет	4804002982	1024800567549	ООО "Чистый город"	4802009478	06-0032-02	-	асфальт	Открытая	Без ограждения	1	0,75	металл	-	-	-	0	-	-	существующая	Нет
6721	Добринский муниципальный район	с. Пушкино	Заводская	11	-	52.34585	40.36262	ЮЛ	Администрация сельского поселения Пушкинский сельсовет	4804002982	1024800567549	ООО "Чистый город"	4802009478	06-0033-02	-	асфальт	Открытая	Без ограждения	1	0,75	металл	-	-	-	0	-	-	существующая	Нет
6722	Добринский муниципальный район	с. Пушкино	Победы	2	-	52.34474	40.36108	ЮЛ	Администрация сельского поселения Пушкинский сельсовет	4804002982	1024800567549	ООО "Чистый город"	4802009478	06-0034-02	7,50	асфальт	Открытая	Без ограждения	1	1,10	Пластик	-	-	-	0	-	-	существующая	Нет
6723	Добринский муниципальный район	с. Пушкино	Победы	23	-	52.34071	40.36180	ЮЛ	Администрация сельского поселения Пушкинский сельсовет	4804002982	1024800567549	ООО "Чистый город"	4802009478	06-0035-02	7,50	асфальт	Открытая	Без ограждения	1	0,75	металл	-	-	-	0	-	-	существующая	Нет
6724	Добринский муниципальный район	с. Пушкино	Победы	38	-	52.33847	40.36212	ЮЛ	Администрация сельского поселения Пушкинский сельсовет	4804002982	1024800567549	ООО "Чистый город"	4802009478	06-0036-02	-	асфальт	Открытая	Без ограждения	1	1,10	Пластик	-	-	-	0	-	-	существующая	Нет
6725	Добринский муниципальный район	с. Пушкино	Пушкинская	-	-	52.33389	40.35981	ЮЛ	Администрация сельского поселения Пушкинский сельсовет	4804002982	1024800567549	ООО "Чистый город"	4802009478	06-0037-02	7,50	асфальт	Открытая	Без ограждения	2	0,75	металл	-	-	-	0	-	-	существующая	Нет
6726	Добринский муниципальный район	с. Пушкино	Пушкинская	7	-	52.33295	40.35845	ЮЛ	Администрация сельского поселения Пушкинский сельсовет	4804002982	1024800567549	ООО "Чистый город"	4802009478	06-0038-02	7,50	асфальт	Открытая	Без ограждения	1	1,10	Пластик	-	-	-	0	-	-	существующая	Нет
6727	Добринский муниципальный район	с. Большая Отрада	70 лет Октября	8	а	52.34019	40.37717	ЮЛ	Администрация сельского поселения Пушкинский сельсовет	4804002982	1024800567549	ООО "Чистый город"	4802009478	06-0039-02	-	асфальт	Открытая	Без ограждения	1	0,75	металл	-	-	-	0	-	-	существующая	Нет
6728	Добринский муниципальный район	д. Заря	Заречная	52	-	52.34688	40.37470	ЮЛ	Администрация сельского поселения Пушкинский сельсовет	4804002982	1024800567549	ООО "Чистый город"	4802009478	06-0041-02	-	асфальт	Открытая	Без ограждения	1	0,75	металл	-	-	-	0	-	-	существующая	Нет
6729	Добринский муниципальный район	д. Заря	Заречная	39	-	52.35198	40.37511	ЮЛ	Администрация сельского поселения Пушкинский сельсовет	4804002982	1024800567549	ООО "Чистый город"	4802009478	06-0042-02	-	асфальт	Открытая	Без ограждения	1	0,75	металл	-	-	-	0	-	-	существующая	Нет
6730	Добринский муниципальный район	д. Заря	Заречная	28	-	52.3565	40.37533	ЮЛ	Администрация сельского поселения Пушкинский сельсовет	4804002982	1024800567549	ООО "Чистый город"	4802009478	06-0043-02	-	асфальт	Открытая	Без ограждения	1	0,75	металл	-	-	-	0	-	-	существующая	Нет
6731	Добринский муниципальный район	с. Большая Отрада	70 лет Октября	-	-	52.34016	40.37811	ЮЛ	Администрация сельского поселения Пушкинский сельсовет	4804002982	1024800567549	ООО "Чистый город"	4802009478	06-0044-02	-	грунт	Открытая	Без ограждения	1	0,75	металл	-	-	-	0	-	-	существующая	Нет
6732	Добринский муниципальный район	с. Большая Отрада	70 лет Октября	16	-	52.33822	40.38174	ЮЛ	Администрация сельского поселения Пушкинский сельсовет	4804002982	1024800567549	ООО "Чистый город"	4802009478	06-0045-02	-	асфальт	Открытая	Без ограждения	1	0,75	металл	-	-	-	0	-	-	существующая	Нет
6733	Добринский муниципальный район	с. Большая Отрада	Ленинская	7	-	52.33892	40.38428	ЮЛ	Администрация сельского поселения Пушкинский сельсовет	4804002982	1024800567549	ООО "Чистый город"	4802009478	06-0046-02	-	асфальт	Открытая	Без ограждения	1	0,75	металл	-	-	-	0	-	-	существующая	Нет
6734	Добринский муниципальный район	с. Большая Отрада	Ленинская	4	-	52.33944	40.38186	ЮЛ	Администрация сельского поселения Пушкинский сельсовет	4804002982	1024800567549	ООО "Чистый город"	4802009478	06-0047-02	-	асфальт	Открытая	Без ограждения	1	0,75	металл	-	-	-	0	-	-	существующая	Нет
6735	Добринский муниципальный район	с. Большая Отрада	Ленинская	9	-	52.34024	40.38275	ЮЛ	Администрация сельского поселения Пушкинский сельсовет	4804002982	1024800567549	ООО "Чистый город"	4802009478	06-0048-02	-	асфальт	Открытая	Без ограждения	1	0,75	металл	-	-	-	0	-	-	существующая	Нет
6736	Добринский муниципальный район	с. Большая Отрада	Пролетарская	3	-	52.3415	40.38427	ЮЛ	Администрация сельского поселения Пушкинский сельсовет	4804002982	1024800567549	ООО "Чистый город"	4802009478	06-0049-02	-	асфальт	Открытая	Без ограждения	1	0,75	металл	-	-	-	0	-	-	существующая	Нет
6737	Добринский муниципальный район	д. Веселовка	Полевая	29	-	52.33393	40.38381	ЮЛ	Администрация сельского поселения Пушкинский сельсовет	4804002982	1024800567549	ООО "Чистый город"	4802009478	06-0050-02	-	асфальт	Открытая	Без ограждения	1	0,75	металл	-	-	-	0	-	-	существующая	Нет
6738	Добринский муниципальный район	д. Веселовка	Полевая	20	-	52.33393	40.37962	ЮЛ	Администрация сельского поселения Пушкинский сельсовет	4804002982	1024800567549	ООО "Чистый город"	4802009478	06-0051-02	-	асфальт	Открытая	Без ограждения	1	0,75	металл	-	-	-	0	-	-	существующая	Нет
6739	Добринский муниципальный район	д. Веселовка	Полевая	14	-	52.3249	40.37743	ЮЛ	Администрация сельского поселения Пушкинский сельсовет	4804002982	1024800567549	ООО "Чистый город"	4802009478	06-0052-02	-	грунт	Открытая	Без ограждения	1	1,10	Пластик	-	-	-	0	-	-	существующая	Нет
6740	Добринский муниципальный район	с. Пушкино	Молодежная	2	-	52.31269	40.36755	ЮЛ	Администрация сельского поселения Пушкинский сельсовет	4804002982	1024800567549	ООО "Чистый город"	4802009478	06-0053-02	7,50	асфальт	Открытая	Без ограждения	1	1,10	Пластик	-	-	-	0	-	-	существующая	Нет
6741	Добринский муниципальный район	с. Пушкино	Молодежная	7	-	52.31416	40.36697	ЮЛ	Администрация сельского поселения Пушкинский сельсовет	4804002982	1024800567549	ООО "Чистый город"	4802009478	06-0054-02	7,50	асфальт	Открытая	Без ограждения	1	1,10	Пластик	-	-	-	0	-	-	существующая	Нет
6742	Добринский муниципальный район	с. Пушкино	Молодежная	15	-	52.31538	40.36635	ЮЛ	Администрация сельского поселения Пушкинский сельсовет	4804002982	1024800567549	ООО "Чистый город"	4802009478	06-0055-02	7,50	асфальт	Открытая	Без ограждения	1	1,10	Пластик	-	-	-	0	-	-	существующая	Нет
6743	Добринский муниципальный район	с. Пушкино	Молодежная	19	-	52.31622	40.36595	ЮЛ	Администрация сельского поселения Пушкинский сельсовет	4804002982	1024800567549	ООО "Чистый город"	4802009478	06-0056-02	7,50	асфальт	Открытая	Без ограждения	1	0,75	металл	-	-	-	0	-	-	существующая	Нет
6744	Добринский муниципальный район	с. Пушкино	Молодежная	34	-	52.31863	40.36493	ЮЛ	Администрация сельского поселения Пушкинский сельсовет	4804002982	1024800567549	ООО "Чистый город"	4802009478	06-0057-02	7,50	асфальт	Открытая	Без ограждения	1	0,75	металл	-	-	-	0	-	-	существующая	Нет
6745	Добринский муниципальный район	с. Пушкино	Молодежная	37	-	52.3196	40.36442	ЮЛ	Администрация сельского поселения Пушкинский сельсовет	4804002982	1024800567549	ООО "Чистый город"	4802009478	06-0058-02	7,50	асфальт	Открытая	Без ограждения	1	0,75	металл	-	-	-	0	-	-	существующая	Нет
6746	Добринский муниципальный район	д. Слава	Комсомольская	4	-	52.30869	40.37518	ЮЛ	Администрация сельского поселения Пушкинский сельсовет	4804002982	1024800567549	ООО "Чистый город"	4802009478	06-0059-02	-	асфальт	Открытая	Без ограждения	1	0,75	металл	-	-	-	0	-	-	существующая	Нет
6747	Добринский муниципальный район	д. Слава	Комсомольская	7	-	52.30654	40.37567	ЮЛ	Администрация сельского поселения Пушкинский сельсовет	4804002982	1024800567549	ООО "Чистый город"	4802009478	06-0060-02	-	асфальт	Открытая	Без ограждения	1	0,75	металл	-	-	-	0	-	-	существующая	Нет
6748	Добринский муниципальный район	д. Слава	Комсомольская	13	-	52.30394	40.37636	ЮЛ	Администрация сельского поселения Пушкинский сельсовет	4804002982	1024800567549	ООО "Чистый город"	4802009478	06-0061-02	-	асфальт	Открытая	Без ограждения	1	0,75	металл	-	-	-	0	-	-	существующая	Нет
6749	Добринский муниципальный район	д. Слава	Лесная	33	-	52.30504	40.37969	ЮЛ	Администрация сельского поселения Пушкинский сельсовет	4804002982	1024800567549	ООО "Чистый город"	4802009478	06-0062-02	-	асфальт	Открытая	Без ограждения	1	1,10	Пластик	-	-	-	0	-	-	существующая	Нет

Приложение 1 к приказу управления экологии и природных ресурсов Липецкой области
«Приложение А6. Реестр контейнерных площадок (по данным ОМС)

№ п/п	Данные о нахождении мест (площадок) накопления твердых коммунальных отходов							Данные о собственниках мест (площадок) накопления твердых коммунальных отходов				Организация (ИП), оказывающая услуги по сбору и транспортированию ТКО		Данные о технических характеристиках мест (площадок) накопления твердых коммунальных отходов					Контейнеры для несортированных отходов			Контейнеры для утилизируемых отходов (раздельный сбор)			Контейнеры для сбора крупногабаритных отходов			Статус (существующая/планируемая)	Совместное использование с другими МКД
	Муниципальное образование	Населенный пункт	Улица	Дом	Корпус/Строение	Широта	Долгота	Организационно-правовая форма балансодержателя (юридическое лицо - ЮЛ; индивидуальный предприниматель - ИП; физическое лицо - ФЛ)	для ЮЛ - Полное наименование организации для ИП - Фамилия, Имя, Отчество для ФЛ - Фамилия, Имя, Отчество	ИНН	ОГРН	Наименование	ИНН	Номер контейнерной площадки	Площадь, кв.м.	Тип подстилающей поверхности	Вид площадки	Материал ограждения	Кол-во	Емкость (отдельного контейнера)	Материал контейнера	Кол-во	Емкость (отдельного контейнера)	Материал контейнера	Кол-во	Емкость (отдельного контейнера) м3	Материал контейнера		
6750	Добринский муниципальный район	д. Слава	Лесная	27	-	52.30743	40.37942	ЮЛ	Администрация сельского поселения Пушкинский сельсовет	4804002982	1024800567549	ООО "Чистый город"	4802009478	06-0063-02	-	асфальт	Открытая	Без ограждения	1	0,75	металл	-	-	-	0	-	-	существующая	Нет
6751	Добринский муниципальный район	д. Слава	Лесная	11	-	52.31055	40.37848	ЮЛ	Администрация сельского поселения Пушкинский сельсовет	4804002982	1024800567549	ООО "Чистый город"	4802009478	06-0064-02	-	грунт	Открытая	Без ограждения	1	1,10	Пластик	-	-	-	0	-	-	существующая	Нет
6752	Добринский муниципальный район	с. Пушкино	место отдыха у воды р Плавица	-	-	52.31601	40.37547	ЮЛ	Администрация сельского поселения Пушкинский сельсовет	4804002982	1024800567549	ООО "Чистый город"	4802009478	06-0065-02	2,44	бетон	Открытая	Без ограждения	1	0,75	металл	-	-	-	0	-	-	существующая	Нет
6753	Добринский муниципальный район	с. Пушкино	Комсомольская	14	-	52.30222	40.37679	ЮЛ	Администрация сельского поселения Пушкинский сельсовет	4804002982	1024800567549	ООО "Чистый город"	4802009478	06-0066-02	-	асфальт	Открытая	Без ограждения	-	-	-	-	-	-	0	-	-	существующая	Нет
6754	Добринский муниципальный район	ст. Хворостянка	Заводская	-	-	52.326136	40.236646	ЮЛ	Администрация сельского поселения Хворостянский сельсовет	4804002809	1024800567550	ООО "Чистый город"	4802009478	06-0001-03	-	асфальт	Открытая	Без ограждения	1	1,10	Пластик	-	-	-	0	-	-	существующая	Нет
6755	Добринский муниципальный район	ст. Хворостянка	Железнодорожная	73	-	52.330948	40.224823	ЮЛ	Администрация сельского поселения Хворостянский сельсовет	4804002809	1024800567550	ООО "Чистый город"	4802009478	06-0002-03	-	асфальт	Открытая	Без ограждения	1	1,10	Пластик	-	-	-	0	-	-	существующая	Нет
6756	Добринский муниципальный район	ст. Хворостянка	Железнодорожная	59	-	52.329337	40.227210	ЮЛ	Администрация сельского поселения Хворостянский сельсовет	4804002809	1024800567550	ООО "Чистый город"	4802009478	06-0003-03	-	асфальт	Открытая	Без ограждения	1	1,10	Пластик	-	-	-	0	-	-	существующая	Нет
6757	Добринский муниципальный район	ст. Хворостянка	Железнодорожная	41	-	52.327365	40.231199	ЮЛ	Администрация сельского поселения Хворостянский сельсовет	4804002809	1024800567550	ООО "Чистый город"	4802009478	06-0004-03	-	асфальт	Открытая	Без ограждения	1	1,10	Пластик	-	-	-	0	-	-	существующая	Нет
6758	Добринский муниципальный район	ст. Хворостянка	Железнодорожная	30	-	52.325745	40.233522	ЮЛ	Администрация сельского поселения Хворостянский сельсовет	4804002809	1024800567550	ООО "Чистый город"	4802009478	06-0005-03	-	асфальт	Открытая	Без ограждения	1	1,10	Пластик	-	-	-	0	-	-	существующая	Да
6759	Добринский муниципальный район	ст. Хворостянка	Железнодорожная	19	-	52.323078	40.236834	ЮЛ	Администрация сельского поселения Хворостянский сельсовет	4804002809	1024800567550	ООО "Чистый город"	4802009478	06-0006-03	-	асфальт	Открытая	Без ограждения	1	1,10	Пластик	-	-	-	0	-	-	существующая	Да
6760	Добринский муниципальный район	ст. Хворостянка	Железнодорожная	6	-	52.321683	40.239095	ЮЛ	Администрация сельского поселения Хворостянский сельсовет	4804002809	1024800567550	ООО "Чистый город"	4802009478	06-0007-03	-	асфальт	Открытая	Без ограждения	1	1,10	Пластик	-	-	-	0	-	-	существующая	Да
6761	Добринский муниципальный район	ст. Хворостянка	Пушкинская	-	-	52.314538	40.242583	ЮЛ	Администрация сельского поселения Хворостянский сельсовет	4804002809	1024800567550	ООО "Чистый город"	4802009478	06-0008-03	-	асфальт	Открытая	Без ограждения	2	1,10	Пластик	-	-	-	0	-	-	существующая	Да
6762	Добринский муниципальный район	ст. Хворостянка	Пушкинская	6	-	52.316267	40.245454	ЮЛ	Администрация сельского поселения Хворостянский сельсовет	4804002809	1024800567550	ООО "Чистый город"	4802009478	06-0009-03	-	грунт	Открытая	Без ограждения	1	1,10	Пластик	-	-	-	0	-	-	существующая	Да
6763	Добринский муниципальный район	ст. Хворостянка	Ленинская	-	-	52.323485	40.235096	ЮЛ	Администрация сельского поселения Хворостянский сельсовет	4804002809	1024800567550	ООО "Чистый город"	4802009478	06-0010-03	-	асфальт	Открытая	Без ограждения	2	1,10	Пластик	-	-	-	0	-	-	существующая	Да
6764	Добринский муниципальный район	ст. Хворостянка	Ленинская	-	-	52.323919	40.232971	ЮЛ	Добринское РайПО	4804001876	1024800567076	ООО "Чистый город"	4802009478	06-0011-03	-	асфальт	Открытая	Без ограждения	2	1,10	Пластик	-	-	-	0	-	-	существующая	Да
6765	Добринский муниципальный район	ст. Хворостянка	Ленинская	24	-	52.325536	40.230976	ЮЛ	Администрация сельского поселения Хворостянский сельсовет	4804002809	1024800567550	ООО "Чистый город"	4802009478	06-0012-03	-	асфальт	Открытая	Без ограждения	1	1,10	Пластик	-	-	-	0	-	-	существующая	Да
6766	Добринский муниципальный район	ст. Хворостянка	Ленинская	46	-	52.32776	40.227907	ЮЛ	Администрация сельского поселения Хворостянский сельсовет	4804002809	1024800567550	ООО "Чистый город"	4802009478	06-0013-03	-	асфальт	Открытая	Без ограждения	1	1,10	Пластик	-	-	-	0	-	-	существующая	Да
6767	Добринский муниципальный район	ст. Хворостянка	Транспортная	-	-	52.330784	40.223615	ЮЛ	Администрация сельского поселения Хворостянский сельсовет	4804002809	1024800567550	ООО "Чистый город"	4802009478	06-0014-03	-	асфальт	Открытая	Без ограждения	2	1,10	Пластик	-	-	-	0	-	-	существующая	Да
6768	Добринский муниципальный район	ст. Хворостянка	Ленинская	80	-	52.331802	40.222315	ЮЛ	Администрация сельского поселения Хворостянский сельсовет	4804002809	1024800567550	ООО "Чистый город"	4802009478	06-0015-03	-	асфальт	Открытая	Без ограждения	1	1,10	Пластик	-	-	-	0	-	-	существующая	Да
6769	Добринский муниципальный район	ст. Хворостянка	Первомайская	6	-	52.326429	40.225381	ЮЛ	Администрация сельского поселения Хворостянский сельсовет	4804002809	1024800567550	ООО "Чистый город"	4802009478	06-0016-03	-	асфальт	Открытая	Без ограждения	1	1,10	Пластик	-	-	-	0	-	-	существующая	Да
6770	Добринский муниципальный район	ст. Хворостянка	Димитрова	4	-	52.32622	40.221169	ЮЛ	Администрация сельского поселения Хворостянский сельсовет	4804002809	1024800567550	ООО "Чистый город"	4802009478	06-0017-03	-	асфальт	Открытая	Без ограждения	1	1,10	Пластик	-	-	-	0	-	-	существующая	Да
6771	Добринский муниципальный район	ст. Хворостянка	Свободы	27	-	52.324496	40.220795	ЮЛ	Администрация сельского поселения Хворостянский сельсовет	4804002809	1024800567550	ООО "Чистый город"	4802009478	06-0018-03	-	асфальт	Открытая	Без ограждения	1	1,10	Пластик	-	-	-	0	-	-	существующая	Да
6772	Добринский муниципальный район	ст. Хворостянка	Свободы	-	-	52.32056	40.225267	ЮЛ	Администрация сельского поселения Хворостянский сельсовет	4804002809	1024800567550	ООО "Чистый город"	4802009478	06-0019-03	-	асфальт	Открытая	Без ограждения	1	1,10	Пластик	-	-	-	0	-	-	существующая	Да
6773	Добринский муниципальный район	ст. Хворостянка	Первомайская	1	-	52.323045	40.227159	ЮЛ	Администрация сельского поселения Хворостянский сельсовет	4804002809	1024800567550	ООО "Чистый город"	4802009478	06-0020-03	-	асфальт	Открытая	Без ограждения	2	1,10	Пластик	-	-	-	0	-	-	существующая	Нет

Приложение 1 к приказу управления экологии и природных ресурсов Липецкой области
«Приложение А6. Реестр контейнерных площадок (по данным ОМС)

№ п/п	Данные о нахождении мест (площадок) накопления твердых коммунальных отходов							Данные о собственниках мест (площадок) накопления твердых коммунальных отходов				Организация (ИП), оказывающая услуги по сбору и транспортированию ТКО		Данные о технических характеристиках мест (площадок) накопления твердых коммунальных отходов					Контейнеры для несортированных отходов			Контейнеры для утилизируемых отходов (раздельный сбор)			Контейнеры для сбора крупногабаритных отходов			Статус (существующая/планируемая)	Совместное использование с другими МКД
	Муниципальное образование	Населенный пункт	Улица	Дом	Корпус/Строение	Широта	Долгота	Организационно-правовая форма балансодержателя (юридическое лицо - ЮЛ; индивидуальный предприниматель - ИП; физическое лицо - ФЛ)	для ЮЛ - Полное наименование организации для ИП - Фамилия, Имя, Отчество для ФЛ - Фамилия, Имя, Отчество	ИНН	ОГРН	Наименование	ИНН	Номер контейнерной площадки	Площадь, кв.м.	Тип подстилающей поверхности	Вид площадки	Материал ограждения	Кол-во	Емкость (отдельного контейнера)	Материал контейнера	Кол-во	Емкость (отдельного контейнера)	Материал контейнера	Кол-во	Емкость (отдельного контейнера) м3	Материал контейнера		
6774	Добринский муниципальный район	ст. Хворостянка	Советская	13	-	52.320912	40.228324	ЮЛ	Администрация сельского поселения Хворостянский сельсовет	4804002809	1024800567550	ООО "Чистый город"	4802009478	06-0021-03	-	асфальт	Открытая	Без ограждения	1	1,10	Пластик	-	-	-	0	-	-	существующая	Да
6775	Добринский муниципальный район	ст. Хворостянка	Советская	-	-	52.320021	40.226792	ЮЛ	Администрация сельского поселения Хворостянский сельсовет	4804002809	1024800567550	ООО "Чистый город"	4802009478	06-0022-03	-	асфальт	Открытая	Без ограждения	1	1,10	Пластик	-	-	-	0	-	-	существующая	Да
6776	Добринский муниципальный район	ст. Хворостянка	Народная	4	-	52.317759	40.226179	ЮЛ	Администрация сельского поселения Хворостянский сельсовет	4804002809	1024800567550	ООО "Чистый город"	4802009478	06-0023-03	-	асфальт	Открытая	Без ограждения	1	1,10	Пластик	-	-	-	0	-	-	существующая	Да
6777	Добринский муниципальный район	ст. Хворостянка	Карла Маркса	5	-	52.318897	40.229236	ЮЛ	Администрация сельского поселения Хворостянский сельсовет	4804002809	1024800567550	ООО "Чистый город"	4802009478	06-0024-03	-	асфальт	Открытая	Без ограждения	1	1,10	Пластик	-	-	-	0	-	-	существующая	Да
6778	Добринский муниципальный район	ст. Хворостянка	Карла Маркса	18	-	52.317828	40.230980	ЮЛ	Администрация сельского поселения Хворостянский сельсовет	4804002809	1024800567550	ООО "Чистый город"	4802009478	06-0025-03	-	асфальт	Открытая	Без ограждения	2	1,10	Пластик	-	-	-	0	-	-	существующая	Да
6779	Добринский муниципальный район	ст. Хворостянка	Коммунальная-Луговая	15	-	52.31843	40.232472	ЮЛ	Администрация сельского поселения Хворостянский сельсовет	4804002809	1024800567550	ООО "Чистый город"	4802009478	06-0026-03	-	асфальт	Открытая	Без ограждения	3	1,10	Пластик	-	-	-	0	-	-	существующая	Да
6780	Добринский муниципальный район	ст. Хворостянка	Комсомольская-Луговая	9	-	52.319245	40.234730	ЮЛ	Администрация сельского поселения Хворостянский сельсовет	4804002809	1024800567550	ООО "Чистый город"	4802009478	06-0027-03	-	асфальт	Открытая	Без ограждения	2	1,10	Пластик	-	-	-	0	-	-	существующая	Да
6781	Добринский муниципальный район	ст. Хворостянка	Советская	-	-	52.322169	40.230474	ЮЛ	Администрация сельского поселения Хворостянский сельсовет	4804002809	1024800567550	ООО "Чистый город"	4802009478	06-0028-03	-	асфальт	Открытая	Без ограждения	1	1,10	Пластик	-	-	-	0	-	-	существующая	Да
6782	Добринский муниципальный район	ст. Хворостянка	Октябрьская	1	-	52.322494	40.233312	ЮЛ	Администрация сельского поселения Хворостянский сельсовет	4804002809	1024800567550	ООО "Чистый город"	4802009478	06-0029-03	-	асфальт	Открытая	Без ограждения	3	1,10	Пластик	-	-	-	0	-	-	существующая	Нет
6783	Добринский муниципальный район	ст. Хворостянка	Народная	21	-	52.322743	40.219208	ЮЛ	Администрация сельского поселения Хворостянский сельсовет	4804002809	1024800567550	ООО "Чистый город"	4802009478	06-0030-03	-	асфальт	Открытая	Без ограждения	1	1,10	Пластик	-	-	-	0	-	-	существующая	Нет
6784	Добринский муниципальный район	ст. Хворостянка	Народная	8	-	52.320003	40.222135	ЮЛ	Администрация сельского поселения Хворостянский сельсовет	4804002809	1024800567550	ООО "Чистый город"	4802009478	06-0031-03	-	асфальт	Открытая	Без ограждения	1	1,10	Пластик	-	-	-	0	-	-	существующая	Да
6785	Добринский муниципальный район	с. Падворские	Выселки	-	-	52.310703	40.211285	ЮЛ	Администрация сельского поселения Хворостянский сельсовет	4804002809	1024800567550	ООО "Чистый город"	4802009478	06-0032-03	-	асфальт	Открытая	Без ограждения	2	1,10	Пластик	-	-	-	0	-	-	существующая	Да
6786	Добринский муниципальный район	с. Салтычки	Молодежная	5	-	52.289765	40.172706	ЮЛ	Администрация сельского поселения Хворостянский сельсовет	4804002809	1024800567550	ООО "Чистый город"	4802009478	06-0033-03	-	асфальт	Открытая	Без ограждения	1	1,10	Пластик	-	-	-	0	-	-	существующая	Да
6787	Добринский муниципальный район	с. Салтычки	Молодежная	26	-	52.288107	40.167042	ЮЛ	Администрация сельского поселения Хворостянский сельсовет	4804002809	1024800567550	ООО "Чистый город"	4802009478	06-0034-03	-	асфальт	Открытая	Без ограждения	1	1,10	Пластик	-	-	-	0	-	-	существующая	Да
6788	Добринский муниципальный район	с. Салтычки	Молодежная	-	-	52.286656	40.160370	ЮЛ	Администрация сельского поселения Хворостянский сельсовет	4804002809	1024800567550	ООО "Чистый город"	4802009478	06-0035-03	-	асфальт	Открытая	Без ограждения	1	1,10	Пластик	-	-	-	0	-	-	существующая	Да
6789	Добринский муниципальный район	с. Салтычки	Молодежная	-	-	52.284746	40.162547	ЮЛ	Администрация сельского поселения Хворостянский сельсовет	4804002809	1024800567550	ООО "Чистый город"	4802009478	06-0036-03	-	асфальт	Открытая	Без ограждения	2	1,10	Пластик	-	-	-	0	-	-	существующая	Да
6790	Добринский муниципальный район	с. Салтычки	Молодежная	8	-	52.283446	40.163963	ЮЛ	Администрация сельского поселения Хворостянский сельсовет	4804002809	1024800567550	ООО "Чистый город"	4802009478	06-0037-03	-	асфальт	Открытая	Без ограждения	1	1,10	Пластик	-	-	-	0	-	-	существующая	Да
6791	Добринский муниципальный район	с. Салтычки	Молодежная	71	-	52.281604	40.163577	ЮЛ	Администрация сельского поселения Хворостянский сельсовет	4804002809	1024800567550	ООО "Чистый город"	4802009478	06-0038-03	-	асфальт	Открытая	Без ограждения	1	1,10	Пластик	-	-	-	0	-	-	существующая	Да
6792	Добринский муниципальный район	с. Салтычки	клуб	-	-	52.285514	40.165551	ЮЛ	Администрация сельского поселения Хворостянский сельсовет	4804002809	1024800567550	ООО "Чистый город"	4802009478	06-0039-03	-	асфальт	Открытая	Без ограждения	3	1,10	Пластик	-	-	-	0	-	-	существующая	Да
6793	Добринский муниципальный район	с. Никольское	кладбище	-	-	52.31058	40.211161	ЮЛ	Администрация сельского поселения Хворостянский сельсовет	4804002809	1024800567550	ООО "Чистый город"	4802009478	06-0040-03	-	асфальт	Открытая	Без ограждения	3	1,10	Пластик	-	-	-	0	-	-	существующая	Да
6794	Добринский муниципальный район	с. Никольское	Полевая	8	-	52.291851	40.150104	ЮЛ	Администрация сельского поселения Хворостянский сельсовет	4804002809	1024800567550	ООО "Чистый город"	4802009478	06-0041-03	-	грунт	Открытая	Без ограждения	1	1,10	Пластик	-	-	-	0	-	-	существующая	Да
6795	Добринский муниципальный район	с. Никольское	Полевая	28	-	52.301778	40.142064	ЮЛ	Администрация сельского поселения Хворостянский сельсовет	4804002809	1024800567550	ООО "Чистый город"	4802009478	06-0042-03	-	грунт	Открытая	Без ограждения	1	1,10	Пластик	-	-	-	0	-	-	существующая	Да
6796	Добринский муниципальный район	д. Ольшанка	Лесная	26	-	52.317288	40.151791	ЮЛ	Администрация сельского поселения Хворостянский сельсовет	4804002809	1024800567550	ООО "Чистый город"	4802009478	06-0043-03	-	грунт	Открытая	Без ограждения	1	1,10	Пластик	-	-	-	0	-	-	существующая	Да

Приложение 1 к приказу управления экологии и природных ресурсов Липецкой области
«Приложение А6. Реестр контейнерных площадок (по данным ОМС)

№ п/п	Данные о нахождении мест (площадок) накопления твердых коммунальных отходов							Данные о собственниках мест (площадок) накопления твердых коммунальных отходов				Организация (ИП), оказывающая услуги по сбору и транспортированию ТКО		Данные о технических характеристиках мест (площадок) накопления твердых коммунальных отходов					Контейнеры для несортированных отходов			Контейнеры для утилизируемых отходов (раздельный сбор)			Контейнеры для сбора крупногабаритных отходов			Статус (существующая/планируемая)	Совместное использование с другими МКД
	Муниципальное образование	Населенный пункт	Улица	Дом	Корпус/Строение	Широта	Долгота	Организационно-правовая форма балансодержателя (юридическое лицо - ЮЛ; индивидуальный предприниматель - ИП; физическое лицо - ФЛ)	для ЮЛ - Полное наименование организации для ИП - Фамилия, Имя, Отчество для ФЛ - Фамилия, Имя, Отчество	ИНН	ОГРН	Наименование	ИНН	Номер контейнерной площадки	Площадь, кв.м.	Тип подстилающей поверхности	Вид площадки	Материал ограждения	Кол-во	Емкость (отдельного контейнера)	Материал контейнера	Кол-во	Емкость (отдельного контейнера)	Материал контейнера	Кол-во	Емкость (отдельного контейнера) м3	Материал контейнера		
6797	Добринский муниципальный район	д. Наливкино	Заречная	50	-	52.10656	40.33173	ЮЛ	Администрация сельского поселения Демшинский сельсовет	4804002799	1024800567648	ООО "Чистый город"	4802009478	06-0001-04	2,00	асфальт	Открытая	Без ограждения	1	0,75	металл	-	-	-	0	-	-	существующая	Да
6798	Добринский муниципальный район	д. Наливкино	Заречная	41	-	52.10938	40.33287	ЮЛ	Администрация сельского поселения Демшинский сельсовет	4804002799	1024800567648	ООО "Чистый город"	4802009478	06-0002-04	2,00	асфальт	Открытая	Без ограждения	1	0,75	металл	-	-	-	0	-	-	существующая	Да
6799	Добринский муниципальный район	д. Наливкино	Заречная	30	-	52.11203	40.33149	ЮЛ	Администрация сельского поселения Демшинский сельсовет	4804002799	1024800567648	ООО "Чистый город"	4802009478	06-0003-04	2,00	асфальт	Открытая	Без ограждения	1	0,75	металл	-	-	-	0	-	-	существующая	Да
6800	Добринский муниципальный район	д. Наливкино	Заречная	11	-	52.11203	40.33162	ЮЛ	Администрация сельского поселения Демшинский сельсовет	4804002799	1024800567648	ООО "Чистый город"	4802009478	06-0004-04	2,00	асфальт	Открытая	Без ограждения	1	0,75	металл	-	-	-	0	-	-	существующая	Да
6801	Добринский муниципальный район	д. Наливкино	Заречная	6	-	52.11522	40.33389	ЮЛ	Администрация сельского поселения Демшинский сельсовет	4804002799	1024800567648	ООО "Чистый город"	4802009478	06-0005-04	2,00	асфальт	Открытая	Без ограждения	1	0,75	металл	-	-	-	0	-	-	существующая	Да
6802	Добринский муниципальный район	д. 1-я Александровка	Тихая	22	-	52.13229	40.34002	ЮЛ	Администрация сельского поселения Демшинский сельсовет	4804002799	1024800567648	ООО "Чистый город"	4802009478	06-0006-04	2,00	асфальт	Открытая	Без ограждения	1	0,75	металл	-	-	-	0	-	-	существующая	Да
6803	Добринский муниципальный район	д. 1-я Александровка	Тихая	32	-	52.13406	40.34025	ЮЛ	Администрация сельского поселения Демшинский сельсовет	4804002799	1024800567648	ООО "Чистый город"	4802009478	06-0007-04	2,00	асфальт	Открытая	Без ограждения	1	0,75	металл	-	-	-	0	-	-	существующая	Да
6804	Добринский муниципальный район	д. 1-я Александровка	Тихая	40	-	52.13604	40.34052	ЮЛ	Администрация сельского поселения Демшинский сельсовет	4804002799	1024800567648	ООО "Чистый город"	4802009478	06-0008-04	2,00	асфальт	Открытая	Без ограждения	1	0,75	металл	-	-	-	0	-	-	существующая	Да
6805	Добринский муниципальный район	д. 1-я Александровка	Тихая	44	-	52.13741	40.34080	ЮЛ	Администрация сельского поселения Демшинский сельсовет	4804002799	1024800567648	ООО "Чистый город"	4802009478	06-0009-04	2,00	асфальт	Открытая	Без ограждения	1	0,75	металл	-	-	-	0	-	-	существующая	Да
6806	Добринский муниципальный район	д. 1-я Александровка	Тихая	55	-	52.13649	40.33578	ЮЛ	Администрация сельского поселения Демшинский сельсовет	4804002799	1024800567648	ООО "Чистый город"	4802009478	06-0010-04	2,00	асфальт	Открытая	Без ограждения	1	0,75	металл	-	-	-	0	-	-	существующая	Да
6807	Добринский муниципальный район	д. 1-я Александровка	Тихая	65	-	52.1344	40.33525	ЮЛ	Администрация сельского поселения Демшинский сельсовет	4804002799	1024800567648	ООО "Чистый город"	4802009478	06-0011-04	2,00	асфальт	Открытая	Без ограждения	1	0,75	металл	-	-	-	0	-	-	существующая	Да
6808	Добринский муниципальный район	д. 1-я Александровка	Тихая	76	-	52.13202	40.33607	ЮЛ	Администрация сельского поселения Демшинский сельсовет	4804002799	1024800567648	ООО "Чистый город"	4802009478	06-0012-04	2,00	асфальт	Открытая	Без ограждения	1	0,75	металл	-	-	-	0	-	-	существующая	Да
6809	Добринский муниципальный район	д. 1-я Александровка	Тихая	5	-	52.13038	40.33960	ЮЛ	Администрация сельского поселения Демшинский сельсовет	4804002799	1024800567648	ООО "Чистый город"	4802009478	06-0013-04	2,00	асфальт	Открытая	Без ограждения	1	0,75	металл	-	-	-	0	-	-	существующая	Да
6810	Добринский муниципальный район	д. 1-я Александровка	Бригада № 2	-	-	52.12285	40.33939	ЮЛ	ООО "Добрыня"	4804005574	1024800567549	ООО "Чистый город"	4802009478	06-0014-04	-	грунт	Открытая	Без ограждения	1	0,75	металл	-	-	-	0	-	-	существующая	Да
6811	Добринский муниципальный район	д. 1-я Александровка	Луговая	11	-	52.12777	40.33259	ЮЛ	Администрация сельского поселения Демшинский сельсовет	4804002799	1024800567648	ООО "Чистый город"	4802009478	06-0015-04	2,00	бетон	Открытая	Без ограждения	1	0,75	металл	-	-	-	0	-	-	существующая	Да
6812	Добринский муниципальный район	д. Панино-Липецкое	Луговая	24	-	52.12951	40.32949	ЮЛ	Администрация сельского поселения Демшинский сельсовет	4804002799	1024800567648	ООО "Чистый город"	4802009478	06-0016-04	2,00	бетон	Открытая	Без ограждения	1	0,75	металл	-	-	-	0	-	-	существующая	Да
6813	Добринский муниципальный район	д. Панино-Липецкое	Луговая	16	-	52.13134	40.32933	ЮЛ	Администрация сельского поселения Демшинский сельсовет	4804002799	1024800567648	ООО "Чистый город"	4802009478	06-0017-04	2,00	бетон	Открытая	Без ограждения	1	0,75	металл	-	-	-	0	-	-	существующая	Да
6814	Добринский муниципальный район	д. Панино-Липецкое	Луговая	20	-	52.13388	40.32127	ЮЛ	Администрация сельского поселения Демшинский сельсовет	4804002799	1024800567648	ООО "Чистый город"	4802009478	06-0018-04	2,00	бетон	Открытая	Без ограждения	1	0,75	металл	-	-	-	0	-	-	существующая	Да
6815	Добринский муниципальный район	с. Демшинка	Садовая	6	-	52.12653	40.33158	ЮЛ	Администрация сельского поселения Демшинский сельсовет	4804002799	1024800567648	ООО "Чистый город"	4802009478	06-0019-04	2,00	бетон	Открытая	Без ограждения	1	0,75	металл	-	-	-	0	-	-	существующая	Да
6816	Добринский муниципальный район	с. Демшинка	Садовая	15	-	52.12666	40.32991	ЮЛ	Администрация сельского поселения Демшинский сельсовет	4804002799	1024800567648	ООО "Чистый город"	4802009478	06-0020-04	2,00	асфальт	Открытая	Без ограждения	2	0,75	металл	-	-	-	0	-	-	существующая	Да
6817	Добринский муниципальный район	с. Демшинка	Центральная	3	-	52.12628	40.32715	ЮЛ	Администрация сельского поселения Демшинский сельсовет	4804002799	1024800567648	ООО "Чистый город"	4802009478	06-0021-04	2,00	асфальт	Открытая	Без ограждения	1	0,75	металл	-	-	-	0	-	-	существующая	Да
6818	Добринский муниципальный район	с. Демшинка	Центральная	21	-	52.12457	40.32649	ЮЛ	Администрация сельского поселения Демшинский сельсовет	4804002799	1024800567648	ООО "Чистый город"	4802009478	06-0022-04	4,00	асфальт	Открытая	Без ограждения	2	0,75	металл	-	-	-	0	-	-	существующая	Да
6819	Добринский муниципальный район	с. Демшинка	Центральная	35	-	52.12245	40.32566	ЮЛ	Администрация сельского поселения Демшинский сельсовет	4804002799	1024800567648	ООО "Чистый город"	4802009478	06-0023-04	4,00	асфальт	Открытая	Без ограждения	3	0,75	металл	-	-	-	0	-	-	существующая	Да
6820	Добринский муниципальный район	с. Демшинка	Центральная	50	-	52.12007	40.32522	ЮЛ	Администрация сельского поселения Демшинский сельсовет	4804002799	1024800567648	ООО "Чистый город"	4802009478	06-0024-04	2,00	асфальт	Открытая	Без ограждения	1	0,75	металл	-	-	-	0	-	-	существующая	Да
6821	Добринский муниципальный район	с. Демшинка	Центральная	58	-	52.11878	40.32533	ЮЛ	Администрация сельского поселения Демшинский сельсовет	4804002799	1024800567648	ООО "Чистый город"	4802009478	06-0025-04	-	асфальт	Открытая	Без ограждения	1	0,75	металл	-	-	-	0	-	-	существующая	Да
6822	Добринский муниципальный район	с. Демшинка	Центральная	59	а	52.11857	40.32560	ЮЛ	Администрация сельского поселения Демшинский сельсовет	4804002799	1024800567648	ООО "Чистый город"	4802009478	06-0026-04	2,00	бетон	Открытая	Без ограждения	1	0,75	металл	-	-	-	0	-	-	существующая	Да
6823	Добринский муниципальный район	с. Демшинка	Центральная	62	-	52.11788	40.32570	ЮЛ	Администрация сельского поселения Демшинский сельсовет	4804002799	1024800567648	ООО "Чистый город"	4802009478	06-0027-04	4,00	асфальт	Открытая	Без ограждения	2	0,75	металл	-	-	-	0	-	-	существующая	Да
6824	Добринский муниципальный район	с. Демшинка	Школьная	1	-	52.12363	40.323881	ЮЛ	Администрация сельского поселения Демшинский сельсовет	4804002799	1024800567648	ООО "Чистый город"	4802009478	06-0028-04	2,00	асфальт	Открытая	Без ограждения	1	0,75	металл	-	-	-	0	-	-	существующая	Да
6825	Добринский муниципальный район	с. Демшинка	СПССК ВЕЛЕС	-	-	52.218759	40.345586	ЮЛ	ООО "Добрыня"	4804005574	1024800567549	ООО "Чистый город"	4802009478	06-0029-04	-	грунт	Открытая	Без ограждения	-	-	-	-	-	-	0	-	-	существующая	Да
6826	Добринский муниципальный район	с. Демшинка	Школьная	11	-	52.1187	40.31829	ЮЛ	МБОУ "Гимназия им.И.М.Макаренкова"с.Ольговка	4804004115	1024800567648	ООО "Чистый город"	4802009478	06-0030-04	2,00	асфальт	Открытая	Без ограждения	1	0,75	металл	-	-	-	0	-	-	существующая	Да
6827	Добринский муниципальный район	с. Демшинка	Школьная	10	-	52.11853	40.31934	ЮЛ	МБДОУ детский сад с.Демшинка Добринского муниципального района Липецкой области	4802011981	1094802000148	ООО "Чистый город"	4802009478	06-0030-04	2,00	бетон	Открытая	Без ограждения	1	0,75	металл	-	-	-	0	-	-	существующая	Да

Приложение 1 к приказу управления экологии и природных ресурсов Липецкой области
«Приложение А6. Реестр контейнерных площадок (по данным ОМС)

№ п/п	Данные о нахождении мест (площадок) накопления твердых коммунальных отходов							Данные о собственниках мест (площадок) накопления твердых коммунальных отходов				Организация (ИП), оказывающая услуги по сбору и транспортированию ТКО		Данные о технических характеристиках мест (площадок) накопления твердых коммунальных отходов					Контейнеры для несортированных отходов			Контейнеры для утилизируемых отходов (раздельный сбор)			Контейнеры для сбора крупногабаритных отходов			Статус (существующая/планируемая)	Совместное использование с другими МКД
	Муниципальное образование	Населенный пункт	Улица	Дом	Корпус/Строение	Широта	Долгота	Организационно-правовая форма балансодержателя (юридическое лицо - ЮЛ; индивидуальный предприниматель - ИП; физическое лицо - ФЛ)	для ЮЛ - Полное наименование организации для ИП - Фамилия, Имя, Отчество для ФЛ - Фамилия, Имя, Отчество	ИНН	ОГРН	Наименование	ИНН	Номер контейнерной площадки	Площадь, кв.м.	Тип подстилающей поверхности	Вид площадки	Материал ограждения	Кол-во	Емкость (отдельного контейнера)	Материал контейнера	Кол-во	Емкость (отдельного контейнера)	Материал контейнера	Кол-во	Емкость (отдельного контейнера) м3	Материал контейнера		
6828	Добринский муниципальный район	с. Демшинка	Центральная	68	-	52.11748	40.32490	ЮЛ	Администрация сельского поселения Демшинский сельсовет	4804002799	1024800567648	ООО "Чистый город"	4802009478	06-0031-04	2,00	асфальт	Открытая	Без ограждения	1	0,75	металл	-	-	-	0	-	-	существующая	Да
6829	Добринский муниципальный район	с. Демшинка	Центральная	79	-	52.11595	40.32396	ЮЛ	Администрация сельского поселения Демшинский сельсовет	4804002799	1024800567648	ООО "Чистый город"	4802009478	06-0032-04	2,00	асфальт	Открытая	Без ограждения	1	0,75	металл	-	-	-	0	-	-	существующая	Да
6830	Добринский муниципальный район	с. Демшинка	Центральная	95	-	52.11335	40.32258	ЮЛ	Администрация сельского поселения Демшинский сельсовет	4804002799	1024800567648	ООО "Чистый город"	4802009478	06-0033-04	-	асфальт	Открытая	Без ограждения	1	0,75	металл	-	-	-	0	-	-	существующая	Да
6831	Добринский муниципальный район	с. Демшинка	Центральная	106	-	52.11193	40.32258	ЮЛ	Администрация сельского поселения Демшинский сельсовет	4804002799	1024800567648	ООО "Чистый город"	4802009478	06-0034-04	4,00	асфальт	Открытая	Без ограждения	2	0,75	металл	-	-	-	0	-	-	существующая	Да
6832	Добринский муниципальный район	с. Демшинка	Центральная	120	-	52.11015	40.32241	ЮЛ	Администрация сельского поселения Демшинский сельсовет	4804002799	1024800567648	ООО "Чистый город"	4802009478	06-0035-04	2,00	асфальт	Открытая	Без ограждения	1	0,75	металл	-	-	-	0	-	-	существующая	Да
6833	Добринский муниципальный район	с. Демшинка	Центральная	117	-	52.10975	40.32134	ЮЛ	Администрация сельского поселения Демшинский сельсовет	4804002799	1024800567648	ООО "Чистый город"	4802009478	06-0036-04	2,00	асфальт	Открытая	Без ограждения	1	0,75	металл	-	-	-	0	-	-	существующая	Да
6834	Добринский муниципальный район	д. Большие Отрожки	Зеленая	9	-	52.10813	40.3273	ЮЛ	Администрация сельского поселения Демшинский сельсовет	4804002799	1024800567648	ООО "Чистый город"	4802009478	06-0037-04	2,00	асфальт	Открытая	Без ограждения	1	0,75	металл	-	-	-	0	-	-	существующая	Да
6835	Добринский муниципальный район	д. Большие Отрожки	Зеленая	17	-	52.10452	40.32396	ЮЛ	Администрация сельского поселения Демшинский сельсовет	4804002799	1024800567648	ООО "Чистый город"	4802009478	06-0038-04	2,00	асфальт	Открытая	Без ограждения	1	0,75	металл	-	-	-	0	-	-	существующая	Да
6836	Добринский муниципальный район	д. Большие Отрожки	Зеленая	20	-	52.10239	40.32487	ЮЛ	Администрация сельского поселения Демшинский сельсовет	4804002799	1024800567648	ООО "Чистый город"	4802009478	06-0039-04	2,00	бетон	Открытая	Без ограждения	1	0,75	металл	-	-	-	0	-	-	существующая	Да
6837	Добринский муниципальный район	д. Большие Отрожки	Зеленая	37	-	52.0988	40.32553	ЮЛ	Администрация сельского поселения Демшинский сельсовет	4804002799	1024800567648	ООО "Чистый город"	4802009478	06-0040-04	2,00	бетон	Открытая	Без ограждения	1	0,75	металл	-	-	-	0	-	-	существующая	Да
6838	Добринский муниципальный район	д. Большие Отрожки	Зеленая	44	-	52.09486	40.32681	ЮЛ	Администрация сельского поселения Демшинский сельсовет	4804002799	1024800567648	ООО "Чистый город"	4802009478	06-0041-04	2,00	бетон	Открытая	Без ограждения	1	0,75	металл	-	-	-	0	-	-	существующая	Да
6839	Добринский муниципальный район	ж/д ст. Плавица	Строителей	8	-	52.24596	40.34246	ЮЛ	Администрация сельского поселения Богородицкий сельсовет	4804002887	1024800568210	ООО "Чистый город"	4802009478	06-0001-05	14,00	бетон	Открытая	Металл	7	0,75	металл	-	-	-	0	-	-	существующая	Да
6840	Добринский муниципальный район	ж/д ст. Плавица	Школьная	14	-	52.24773	40.34783	ЮЛ	Администрация сельского поселения Богородицкий сельсовет	4804002887	1024800568210	ООО "Чистый город"	4802009478	06-0002-05	10,00	бетон	Открытая	Металл	5	0,75	металл	-	-	-	0	-	-	существующая	Да
6841	Добринский муниципальный район	ж/д ст. Плавица	Строителей	16	-	52.24379	40.34696	ЮЛ	Администрация сельского поселения Богородицкий сельсовет	4804002887	1024800568210	ООО "Чистый город"	4802009478	06-0003-05	12,00	бетон	Открытая	Металл	6	0,75	металл	-	-	-	0	-	-	существующая	Нет
6842	Добринский муниципальный район	ж/д ст. Плавица	Строителей	-	-	52.24271	40.34407	ЮЛ	МАДОУ д. сад ж.д. ст. Плавица	4804005736	1044800030318	ООО "Чистый город"	4802009478	06-0004-05	2,00	асфальт	Открытая	Без ограждения	1	0,75	металл	-	-	-	0	-	-	существующая	Нет
6843	Добринский муниципальный район	ж/д ст. Плавица	Строителей	5	-	52.24276	40.34213	ЮЛ	Администрация сельского поселения Богородицкий сельсовет	4804002887	1024800568210	ООО "Чистый город"	4802009478	06-0005-05	12,00	бетон	Открытая	Металл	6	0,75	металл	-	-	-	0	-	-	существующая	Нет
6844	Добринский муниципальный район	ж/д ст. Плавица	Вокзальная	-	-	52.24126	40.34295	ЮЛ	Администрация сельского поселения Богородицкий сельсовет	4804002887	1024800568210	ООО "Чистый город"	4802009478	06-0006-05	-	грунт	Открытая	Без ограждения	-	-	-	-	-	-	0	-	-	существующая	Да
6845	Добринский муниципальный район	ж/д ст. Плавица	Вокзальная	22	-	52.2383	40.34345	ЮЛ	Администрация сельского поселения Богородицкий сельсовет	4804002887	1024800568210	ООО "Чистый город"	4802009478	06-0007-05	-	грунт	Открытая	Без ограждения	1	0,75	металл	-	-	-	0	-	-	существующая	Да
6846	Добринский муниципальный район	ж/д ст. Плавица	Вокзальная	12	-	52.23593	40.34495	ЮЛ	Администрация сельского поселения Богородицкий сельсовет	4804002887	1024800568210	ООО "Чистый город"	4802009478	06-0008-05	-	грунт	Открытая	Без ограждения	1	0,75	металл	-	-	-	0	-	-	существующая	Да
6847	Добринский муниципальный район	ж/д ст. Плавица	Макаренкова	-	-	52.2344	40.34669	ЮЛ	Администрация сельского поселения Богородицкий сельсовет	4804002887	1024800568210	ООО "Чистый город"	4802009478	06-0009-05	-	грунт	Открытая	Без ограждения	1	0,75	металл	-	-	-	0	-	-	существующая	Нет
6848	Добринский муниципальный район	ж/д ст. Плавица	Макаренкова	35	-	52.23193	40.34743	ЮЛ	Администрация сельского поселения Богородицкий сельсовет	4804002887	1024800568210	ООО "Чистый город"	4802009478	06-0010-05	-	грунт	Открытая	Без ограждения	-	-	-	-	-	-	0	-	-	существующая	Нет
6849	Добринский муниципальный район	ж/д ст. Плавица	Макаренкова	-	-	52.23737	40.34714	ЮЛ	Администрация сельского поселения Богородицкий сельсовет	4804002887	1024800568210	ООО "Чистый город"	4802009478	06-0011-05	-	грунт	Открытая	Без ограждения	-	-	-	-	-	-	0	-	-	существующая	Нет
6850	Добринский муниципальный район	ж/д ст. Плавица	Вишневая	3	-	52.23636	40.34932	ЮЛ	Администрация сельского поселения Богородицкий сельсовет	4804002887	1024800568210	ООО "Чистый город"	4802009478	06-0012-05	2,00	грунт	Открытая	Без ограждения	1	0,75	металл	-	-	-	0	-	-	существующая	Нет
6851	Добринский муниципальный район	д. Благодать	Благодатная	21	-	52.23605	40.35168	ЮЛ	Администрация сельского поселения Богородицкий сельсовет	4804002887	1024800568210	ООО "Чистый город"	4802009478	06-0013-05	2,00	грунт	Открытая	Без ограждения	1	0,75	металл	-	-	-	0	-	-	существующая	Нет
6852	Добринский муниципальный район	д. Благодать	Благодатная	29	-	52.23483	40.35199	ЮЛ	Администрация сельского поселения Богородицкий сельсовет	4804002887	1024800568210	ООО "Чистый город"	4802009478	06-0014-05	-	грунт	Открытая	Без ограждения	1	0,75	металл	-	-	-	0	-	-	существующая	Нет
6853	Добринский муниципальный район	д. Благодать	Благодатная	40	-	52.23284	40.35203	ЮЛ	Администрация сельского поселения Богородицкий сельсовет	4804002887	1024800568210	ООО "Чистый город"	4802009478	06-0015-05	-	грунт	Открытая	Без ограждения	1	0,75	металл	-	-	-	0	-	-	существующая	Нет
6854	Добринский муниципальный район	д. Благодать	Благодатная	54	-	52.23092	40.35159	ЮЛ	Администрация сельского поселения Богородицкий сельсовет	4804002887	1024800568210	ООО "Чистый город"	4802009478	06-0016-05	-	грунт	Открытая	Без ограждения	1	0,75	металл	-	-	-	0	-	-	существующая	Нет
6855	Добринский муниципальный район	д. Благодать	Благодатная	69	-	52.22995	40.35122	ЮЛ	Администрация сельского поселения Богородицкий сельсовет	4804002887	1024800568210	ООО "Чистый город"	4802009478	06-0017-05	-	грунт	Открытая	Без ограждения	1	0,75	металл	-	-	-	0	-	-	существующая	Нет
6856	Добринский муниципальный район	д. Благодать	Благодатная	71	а	52.228	40.35102	ЮЛ	Администрация сельского поселения Богородицкий сельсовет	4804002887	1024800568210	ООО "Чистый город"	4802009478	06-0018-05	-	грунт	Открытая	Без ограждения	1	0,75	металл	-	-	-	0	-	-	существующая	Нет
6857	Добринский муниципальный район	д. Благодать	Благодатная	61	-	52.22982	40.35387	ЮЛ	Администрация сельского поселения Богородицкий сельсовет	4804002887	1024800568210	ООО "Чистый город"	4802009478	06-0019-05	-	грунт	Открытая	Без ограждения	1	0,75	металл	-	-	-	0	-	-	существующая	Нет
6858	Добринский муниципальный район	д. Благодать	Благодатная	1	-	52.23974	40.35129	ЮЛ	Администрация сельского поселения Богородицкий сельсовет	4804002887	1024800568210	ООО "Чистый город"	4802009478	06-0020-05	-	грунт	Открытая	Без ограждения	2	0,75	металл	-	-	-	0	-	-	существующая	Нет

Приложение 1 к приказу управления экологии и природных ресурсов Липецкой области
«Приложение А6. Реестр контейнерных площадок (по данным ОМС)

№ п/п	Данные о нахождении мест (площадок) накопления твердых коммунальных отходов							Данные о собственниках мест (площадок) накопления твердых коммунальных отходов				Организация (ИП), оказывающая услуги по сбору и транспортированию ТКО		Данные о технических характеристиках мест (площадок) накопления твердых коммунальных отходов					Контейнеры для несортированных отходов			Контейнеры для утилизируемых отходов (раздельный сбор)			Контейнеры для сбора крупногабаритных отходов			Статус (существующая/планируемая)	Совместное использование с другими МКД
	Муниципальное образование	Населенный пункт	Улица	Дом	Корпус/Строение	Широта	Долгота	Организационно-правовая форма балансодержателя (юридическое лицо - ЮЛ; индивидуальный предприниматель - ИП; физическое лицо - ФЛ)	для ЮЛ - Полное наименование организации для ИП - Фамилия, Имя, Отчество для ФЛ - Фамилия, Имя, Отчество	ИНН	ОГРН	Наименование	ИНН	Номер контейнерной площадки	Площадь, кв.м.	Тип подстилающей поверхности	Вид площадки	Материал ограждения	Кол-во	Емкость (отдельного контейнера)	Материал контейнера	Кол-во	Емкость (отдельного контейнера)	Материал контейнера	Кол-во	Емкость (отдельного контейнера) м3	Материал контейнера		
6859	Добринский муниципальный район	д. Ольговка	Ольговская	30	-	52.24271	40.35083	ЮЛ	Администрация сельского поселения Богородицкий сельсовет	4804002887	1024800568210	ООО "Чистый город"	4802009478	06-0021-05	-	грунт	Открытая	Без ограждения	1	0,75	металл	-	-	-	0	-	-	существующая	Нет
6860	Добринский муниципальный район	д. Ольговка	место отдыха у воды	-	-	52.24326	40.35592	ЮЛ	Администрация сельского поселения Богородицкий сельсовет	4804002887	1024800568210	ООО "Чистый город"	4802009478	06-0022-05	2,00	грунт	Открытая	Без ограждения	1	0,75	металл	-	-	-	0	-	-	существующая	Нет
6861	Добринский муниципальный район	д. Ольговка	Ольговская	48	-	52.24502	40.35070	ЮЛ	Администрация сельского поселения Богородицкий сельсовет	4804002887	1024800568210	ООО "Чистый город"	4802009478	06-0023-05	-	грунт	Открытая	Без ограждения	1	0,75	металл	-	-	-	0	-	-	существующая	Нет
6862	Добринский муниципальный район	д. Ольговка	Ольговская	56	-	52.24582	40.35060	ЮЛ	Администрация сельского поселения Богородицкий сельсовет	4804002887	1024800568210	ООО "Чистый город"	4802009478	06-0024-05	-	грунт	Открытая	Без ограждения	1	0,75	металл	-	-	-	0	-	-	существующая	Нет
6863	Добринский муниципальный район	д. Ольговка	Ольговская	75	-	52.24942	40.35049	ЮЛ	Администрация сельского поселения Богородицкий сельсовет	4804002887	1024800568210	ООО "Чистый город"	4802009478	06-0025-05	-	грунт	Открытая	Без ограждения	2	0,75	металл	-	-	-	0	-	-	существующая	Нет
6864	Добринский муниципальный район	д. Ольговка	Ольговская	92	-	52.24939	40.35433	ЮЛ	Администрация сельского поселения Богородицкий сельсовет	4804002887	1024800568210	ООО "Чистый город"	4802009478	06-0026-05	-	грунт	Открытая	Без ограждения	1	0,75	металл	-	-	-	0	-	-	существующая	Нет
6865	Добринский муниципальный район	д. Ольговка	Свободы	8	-	52.25111	40.34910	ЮЛ	Администрация сельского поселения Богородицкий сельсовет	4804002887	1024800568210	ООО "Чистый город"	4802009478	06-0027-05	2,00	грунт	Открытая	Без ограждения	1	0,75	металл	-	-	-	0	-	-	существующая	Нет
6866	Добринский муниципальный район	д. Ольговка	Свободы	6	Б	52.25501	40.34777	ЮЛ	Администрация сельского поселения Богородицкий сельсовет	4804002887	1024800568210	ООО "Чистый город"	4802009478	06-0028-05	-	грунт	Открытая	Без ограждения	1	0,75	металл	-	-	-	0	-	-	существующая	Нет
6867	Добринский муниципальный район	д. Ольговка	Свободы	52	-	52.25796	40.34740	ЮЛ	Администрация сельского поселения Богородицкий сельсовет	4804002887	1024800568210	ООО "Чистый город"	4802009478	06-0029-05	-	грунт	Открытая	Без ограждения	1	0,75	металл	-	-	-	0	-	-	существующая	Нет
6868	Добринский муниципальный район	д. Ольговка	Свободы	21	-	52.2621	40.34732	ЮЛ	Администрация сельского поселения Богородицкий сельсовет	4804002887	1024800568210	ООО "Чистый город"	4802009478	06-0030-05	-	грунт	Открытая	Без ограждения	1	0,75	металл	-	-	-	0	-	-	существующая	Нет
6869	Добринский муниципальный район	д. Ольговка	Свободы	11	а	52.2654	40.34737	ЮЛ	Администрация сельского поселения Богородицкий сельсовет	4804002887	1024800568210	ООО "Чистый город"	4802009478	06-0031-05	-	грунт	Открытая	Без ограждения	1	0,75	металл	-	-	-	0	-	-	существующая	Нет
6870	Добринский муниципальный район	д. Ольговка	Свободы	1	-	52.26826	40.34745	ЮЛ	Администрация сельского поселения Богородицкий сельсовет	4804002887	1024800568210	ООО "Чистый город"	4802009478	06-0032-05	-	грунт	Открытая	Без ограждения	1	0,75	металл	-	-	-	0	-	-	существующая	Нет
6871	Добринский муниципальный район	с. Богородицкое	Богородицкая	6	-	52.27316	40.35389	ЮЛ	Администрация сельского поселения Богородицкий сельсовет	4804002887	1024800568210	ООО "Чистый город"	4802009478	06-0033-05	-	грунт	Открытая	Без ограждения	1	0,75	металл	-	-	-	0	-	-	существующая	Нет
6872	Добринский муниципальный район	с. Богородицкое	Богородицкая	21	-	52.27522	40.35612	ЮЛ	Администрация сельского поселения Богородицкий сельсовет	4804002887	1024800568210	ООО "Чистый город"	4802009478	06-0034-05	-	грунт	Открытая	Без ограждения	1	0,75	металл	-	-	-	0	-	-	существующая	Нет
6873	Добринский муниципальный район	с. Богородицкое	Богородицкая	45	-	52.27669	40.35749	ЮЛ	Администрация сельского поселения Богородицкий сельсовет	4804002887	1024800568210	ООО "Чистый город"	4802009478	06-0035-05	2,00	грунт	Открытая	Без ограждения	1	0,75	металл	-	-	-	0	-	-	существующая	Нет
6874	Добринский муниципальный район	с. Богородицкое	Богородицкая	47	-	52.27739	40.35595	ЮЛ	Администрация сельского поселения Богородицкий сельсовет	4804002887	1024800568210	ООО "Чистый город"	4802009478	06-0036-05	-	грунт	Открытая	Без ограждения	1	0,75	металл	-	-	-	0	-	-	существующая	Нет
6875	Добринский муниципальный район	с. Богородицкое	Богородицкая	35	-	52.27815	40.35271	ЮЛ	Администрация сельского поселения Богородицкий сельсовет	4804002887	1024800568210	ООО "Чистый город"	4802009478	06-0037-05	-	грунт	Открытая	Без ограждения	1	0,75	металл	-	-	-	0	-	-	существующая	Нет
6876	Добринский муниципальный район	с. Богородицкое	Богородицкая	30	-	52.27542	40.35990	ЮЛ	Администрация сельского поселения Богородицкий сельсовет	4804002887	1024800568210	ООО "Чистый город"	4802009478	06-0038-05	-	грунт	Открытая	Без ограждения	1	0,75	металл	-	-	-	0	-	-	существующая	Нет
6877	Добринский муниципальный район	с. Богородицкое	Богородицкая	51	-	52.27816	40.35992	ЮЛ	Администрация сельского поселения Богородицкий сельсовет	4804002887	1024800568210	ООО "Чистый город"	4802009478	06-0039-05	-	грунт	Открытая	Без ограждения	1	0,75	металл	-	-	-	0	-	-	существующая	Нет
6878	Добринский муниципальный район	с. Богородицкое	Богородицкая	59	-	52.28088	40.36427	ЮЛ	Администрация сельского поселения Богородицкий сельсовет	4804002887	1024800568210	ООО "Чистый город"	4802009478	06-0040-05	-	грунт	Открытая	Без ограждения	1	0,75	металл	-	-	-	0	-	-	существующая	Нет
6879	Добринский муниципальный район	с. Богородицкое	Богородицкая	54	-	52.28407	40.36482	ЮЛ	Администрация сельского поселения Богородицкий сельсовет	4804002887	1024800568210	ООО "Чистый город"	4802009478	06-0041-05	-	грунт	Открытая	Без ограждения	1	0,75	металл	-	-	-	0	-	-	существующая	Нет
6880	Добринский муниципальный район	с. Богородицкое	Богородицкая	66	-	52.28788	40.36369	ЮЛ	Администрация сельского поселения Богородицкий сельсовет	4804002887	1024800568210	ООО "Чистый город"	4802009478	06-0042-05	-	грунт	Открытая	Без ограждения	1	0,75	металл	-	-	-	0	-	-	существующая	Нет
6881	Добринский муниципальный район	с. Богородицкое	Богородицкая	79	-	52.29019	40.36338	ЮЛ	Администрация сельского поселения Богородицкий сельсовет	4804002887	1024800568210	ООО "Чистый город"	4802009478	06-0043-05	-	грунт	Открытая	Без ограждения	1	0,75	металл	-	-	-	0	-	-	существующая	Нет
6882	Добринский муниципальный район	с. Богородицкое	Богородицкая	80	-	52.29073	40.35954	ЮЛ	Администрация сельского поселения Богородицкий сельсовет	4804002887	1024800568210	ООО "Чистый город"	4802009478	06-0044-05	-	грунт	Открытая	Без ограждения	1	0,75	металл	-	-	-	0	-	-	существующая	Нет
6883	Добринский муниципальный район	с. Богородицкое	Богородицкая	88	-	52.29057	40.35789	ЮЛ	Администрация сельского поселения Богородицкий сельсовет	4804002887	1024800568210	ООО "Чистый город"	4802009478	06-0045-05	-	грунт	Открытая	Без ограждения	1	0,75	металл	-	-	-	0	-	-	существующая	Нет
6884	Добринский муниципальный район	с. Богородицкое	Богородицкая	83	-	52.28081	40.35705	ЮЛ	Администрация сельского поселения Богородицкий сельсовет	4804002887	1024800568210	ООО "Чистый город"	4802009478	06-0046-05	-	грунт	Открытая	Без ограждения	1	0,75	металл	-	-	-	0	-	-	существующая	Нет
6885	Добринский муниципальный район	с. Богородицкое	Богородицкая	91	-	52.2877	40.35547	ЮЛ	Администрация сельского поселения Богородицкий сельсовет	4804002887	1024800568210	ООО "Чистый город"	4802009478	06-0047-05	-	грунт	Открытая	Без ограждения	1	0,75	металл	-	-	-	0	-	-	существующая	Нет
6886	Добринский муниципальный район	с. Богородицкое	Богородицкая	101	-	52.28615	40.35415	ЮЛ	Администрация сельского поселения Богородицкий сельсовет	4804002887	1024800568210	ООО "Чистый город"	4802009478	06-0048-05	-	грунт	Открытая	Без ограждения	1	0,75	металл	-	-	-	0	-	-	существующая	Нет
6887	Добринский муниципальный район	с. Богородицкое	Богородицкая	105	-	52.28519	40.35819	ЮЛ	Администрация сельского поселения Богородицкий сельсовет	4804002887	1024800568210	ООО "Чистый город"	4802009478	06-0049-05	-	грунт	Открытая	Без ограждения	1	0,75	металл	-	-	-	0	-	-	существующая	Нет
6888	Добринский муниципальный район	с. Богородицкое	Богородицкая	111	-	52.28751	40.36117	ЮЛ	Администрация сельского поселения Богородицкий сельсовет	4804002887	1024800568210	ООО "Чистый город"	4802009478	06-0050-05	-	грунт	Открытая	Без ограждения	1	0,75	металл	-	-	-	0	-	-	существующая	Нет
6889	Добринский муниципальный район	с. Богородицкое	Богородицкая	106	-	52.28325	40.36193	ЮЛ	Администрация сельского поселения Богородицкий сельсовет	4804002887	1024800568210	ООО "Чистый город"	4802009478	06-0051-05	-	грунт	Открытая	Без ограждения	1	0,75	металл	-	-	-	0	-	-	существующая	Нет

Приложение 1 к приказу управления экологии и природных ресурсов Липецкой области
«Приложение А6. Реестр контейнерных площадок (по данным ОМС)

№ п/п	Данные о нахождении мест (площадок) накопления твердых коммунальных отходов							Данные о собственниках мест (площадок) накопления твердых коммунальных отходов				Организация (ИП), оказывающая услуги по сбору и транспортированию ТКО		Данные о технических характеристиках мест (площадок) накопления твердых коммунальных отходов					Контейнеры для несортированных отходов			Контейнеры для утилизируемых отходов (раздельный сбор)			Контейнеры для сбора крупногабаритных отходов			Статус (существующая/планируемая)	Совместное использование с другими МКД
	Муниципальное образование	Населенный пункт	Улица	Дом	Корпус/Строение	Широта	Долгота	Организационно-правовая форма балансодержателя (юридическое лицо - ЮЛ; индивидуальный предприниматель - ИП; физическое лицо - ФЛ)	для ЮЛ - Полное наименование организации для ИП - Фамилия, Имя, Отчество для ФЛ - Фамилия, Имя, Отчество	ИНН	ОГРН	Наименование	ИНН	Номер контейнерной площадки	Площадь, кв.м.	Тип подстилающей поверхности	Вид площадки	Материал ограждения	Кол-во	Емкость (отдельного контейнера)	Материал контейнера	Кол-во	Емкость (отдельного контейнера)	Материал контейнера	Кол-во	Емкость (отдельного контейнера) м3	Материал контейнера		
6890	Добринский муниципальный район	с. Богородицкое	кладбище	-	-	52.28296	40.35170	ЮЛ	Администрация сельского поселения Богородицкий сельсовет	4804002887	1024800568210	ООО "Чистый город"	4802009478	06-0052-05	2,00	асфальт	Открытая	Без ограждения	1	0,75	металл	-	-	-	0	-	-	существующая	Нет
6891	Добринский муниципальный район	ж/д ст. Плавица	Заводская	12	-	52.28296	40.35170	ЮЛ	Администрация сельского поселения Богородицкий сельсовет	4804002887	1024800568210	ООО "Чистый город"	4802009478	06-0053-05	-	грунт	Открытая	Без ограждения	1	0,75	металл	-	-	-	0	-	-	существующая	Нет
6892	Добринский муниципальный район	ж/д ст. Плавица	Заводская	11	-	52.25244	40.34615	ЮЛ	Администрация сельского поселения Богородицкий сельсовет	4804002887	1024800568210	ООО "Чистый город"	4802009478	06-0054-05	-	грунт	Открытая	Без ограждения	-	-	-	-	-	-	0	-	-	существующая	Нет
6893	Добринский муниципальный район	ж/д ст. Плавица	Пролетарская	16	Б	52.25269	40.34300	ЮЛ	Администрация сельского поселения Богородицкий сельсовет	4804002887	1024800568210	ООО "Чистый город"	4802009478	06-0055-05	-	грунт	Открытая	Без ограждения	1	0,75	металл	-	-	-	0	-	-	существующая	Нет
6894	Добринский муниципальный район	ж/д ст. Плавица	Школьная	-	-	52.24917	40.34278	ЮЛ	Администрация сельского поселения Богородицкий сельсовет	4804002887	1024800568210	ООО "Чистый город"	4802009478	06-0056-05	4,00	грунт	Открытая	Без ограждения	2	0,75	металл	-	-	-	0	-	-	существующая	Нет
6895	Добринский муниципальный район	ж/д ст. Плавица	Садовая	-	-	52.24809	40.34201	ЮЛ	Администрация сельского поселения Богородицкий сельсовет	4804002887	1024800568210	ООО "Чистый город"	4802009478	06-0057-05	-	грунт	Открытая	Без ограждения	1	0,75	металл	-	-	-	0	-	-	существующая	Нет
6896	Добринский муниципальный район	ж/д ст. Плавица	Солнечная	-	-	52.24675	40.33949	ЮЛ	Администрация сельского поселения Богородицкий сельсовет	4804002887	1024800568210	ООО "Чистый город"	4802009478	06-0058-05	8,00	бетон	Открытая	Без ограждения	4	0,75	металл	-	-	-	0	-	-	существующая	Нет
6897	Добринский муниципальный район	ж/д ст. Плавица	Зеленая	20	-	52.24015	40.34795	ЮЛ	Администрация сельского поселения Богородицкий сельсовет	4804002887	1024800568210	ООО "Чистый город"	4802009478	06-0059-05	4,00	асфальт	Открытая	Без ограждения	2	0,75	металл	-	-	-	0	-	-	существующая	Нет
6898	Добринский муниципальный район	ж/д ст. Плавица	Зеленая	8	-	52.23949	40.34634	ЮЛ	Администрация сельского поселения Богородицкий сельсовет	4804002887	1024800568210	ООО "Чистый город"	4802009478	06-0060-05	-	грунт	Открытая	Без ограждения	1	0,75	металл	-	-	-	0	-	-	существующая	Нет
6899	Добринский муниципальный район	д. Ольговка	Ольговская	-	-	52.23827	40.34964	ЮЛ	Администрация сельского поселения Богородицкий сельсовет	4804002887	1024800568210	ООО "Чистый город"	4802009478	06-0061-05	2,00	бетон	Открытая	Без ограждения	1	0,75	металл	-	-	-	0	-	-	существующая	Нет
6900	Добринский муниципальный район	ж/д ст. Плавица	Строителей	13	а	52.24513	40.34827	ЮЛ	Администрация сельского поселения Богородицкий сельсовет	4804002887	1024800568210	ООО "Чистый город"	4802009478	06-0062-05	2,00	асфальт	Открытая	Без ограждения	1	0,75	металл	-	-	-	0	-	-	существующая	Нет
6901	Добринский муниципальный район	д. Ольговка	Школьная	1	-	52.2462	40.34594	ЮЛ	МБОУ "Гимназия им.И.М.Макаренкова" с.Ольговка	4804004115	1024800567648	ООО "Чистый город"	4802009478	06-0063-05	-	грунт	Открытая	Без ограждения	1	0,75	металл	-	-	-	0	-	-	существующая	Нет
6902	Добринский муниципальный район	ж/д ст. Плавица	Строителей	22	-	52.245659	40.341137	ЮЛ	ООО "АГРОТОРГ"	4805016096	1027809237796	ООО "Чистый город"	4802009478	06-0064-05	-	бетон	Открытая	Металл	2	0,75	металл	-	-	-	0	-	-	существующая	Нет
6903	Добринский муниципальный район	ж/д ст. Плавица	Строителей	-	-	52.24304	40.344140	ЮЛ	Администрация сельского поселения Богородицкий сельсовет	4804002887	1024800568210	ООО "Чистый город"	4802009478	06-0065-05	-	бетон	Открытая	Без ограждения	5	1,10	Пластик	-	-	-	0	-	-	существующая	Нет
6904	Добринский муниципальный район	д. Софьино	Новая	-	-	52.384976	40.293171	ЮЛ	Администрация сельского поселения Дубовской сельсовет	4804002911	-	ООО "Чистый город"	4802009478	06-0001-06	-	асфальт	Открытая	Без ограждения	1	1,10	Пластик	-	-	-	0	-	-	существующая	Нет
6905	Добринский муниципальный район	д. Софьино	Новая	-	-	52.385253	40.295939	ЮЛ	Администрация сельского поселения Дубовской сельсовет	4804002911	-	ООО "Чистый город"	4802009478	06-0002-06	-	асфальт	Открытая	Без ограждения	1	1,10	Пластик	-	-	-	0	-	-	существующая	Нет
6906	Добринский муниципальный район	д. Софьино	Молодежная	6	-	52.38459	40.299394	ЮЛ	Администрация сельского поселения Дубовской сельсовет	4804002911	-	ООО "Чистый город"	4802009478	06-0003-06	-	асфальт	Открытая	Без ограждения	3	1,10	Пластик	-	-	-	0	-	-	существующая	Нет
6907	Добринский муниципальный район	д. Софьино	РайПО	-	-	52.383185	40.298042	ЮЛ	Администрация сельского поселения Дубовской сельсовет	4804002911	-	ООО "Чистый город"	4802009478	06-0004-06	-	асфальт	Открытая	Без ограждения	2	1,10	Пластик	-	-	-	0	-	-	существующая	Нет
6908	Добринский муниципальный район	д. Софьино	бывший сад	-	-	52.383316	40.300660	ЮЛ	Администрация сельского поселения Дубовской сельсовет	4804002911	-	ООО "Чистый город"	4802009478	06-0005-06	-	асфальт	Открытая	Без ограждения	1	1,10	Пластик	-	-	-	0	-	-	существующая	Нет
6909	Добринский муниципальный район	д. Софьино	Лермонтова	2	а	52.383887	40.306046	ЮЛ	Администрация сельского поселения Дубовской сельсовет	4804002911	-	ООО "Чистый город"	4802009478	06-0006-06	-	асфальт	Открытая	Без ограждения	1	1,10	Пластик	-	-	-	0	-	-	существующая	Нет
6910	Добринский муниципальный район	д. Софьино	Лермонтова	-	-	52.31373	40.303042	ЮЛ	Администрация сельского поселения Дубовской сельсовет	4804002911	-	ООО "Чистый город"	4802009478	06-0007-06	-	асфальт	Открытая	Без ограждения	1	1,10	Пластик	-	-	-	0	-	-	существующая	Нет
6911	Добринский муниципальный район	д. Софьино	Лермонтова	-	-	52.383533	40.301422	ЮЛ	Администрация сельского поселения Дубовской сельсовет	4804002911	-	ООО "Чистый город"	4802009478	06-0008-06	-	асфальт	Открытая	Без ограждения	1	1,10	Пластик	-	-	-	0	-	-	существующая	Нет
6912	Добринский муниципальный район	д. Софьино	Лермонтова	36	-	52.383592	40.301808	ЮЛ	Администрация сельского поселения Дубовской сельсовет	4804002911	-	ООО "Чистый город"	4802009478	06-0009-06	-	асфальт	Открытая	Без ограждения	1	1,10	Пластик	-	-	-	0	-	-	существующая	Нет
6913	Добринский муниципальный район	д. Софьино	Новая	-	-	52.385003	40.304662	ЮЛ	Администрация сельского поселения Дубовской сельсовет	4804002911	-	ООО "Чистый город"	4802009478	06-0010-06	-	асфальт	Открытая	Без ограждения	2	1,10	Пластик	-	-	-	0	-	-	существующая	Нет
6914	Добринский муниципальный район	д. Софьино	Лермонтова	44	-	52.382732	40.306806	ЮЛ	Администрация сельского поселения Дубовской сельсовет	4804002911	-	ООО "Чистый город"	4802009478	06-0011-06	-	асфальт	Открытая	Без ограждения	1	1,10	Пластик	-	-	-	0	-	-	существующая	Нет
6915	Добринский муниципальный район	с. Ивановка	Центральная	3	-	52.409291	40.261086	ЮЛ	Администрация сельского поселения Дубовской сельсовет	4804002911	-	ООО "Чистый город"	4802009478	06-0012-06	-	асфальт	Открытая	Без ограждения	1	1,10	Пластик	-	-	-	0	-	-	существующая	Нет
6916	Добринский муниципальный район	с. Ивановка	Центральная	11	-	52.412072	40.259691	ЮЛ	Администрация сельского поселения Дубовской сельсовет	4804002911	-	ООО "Чистый город"	4802009478	06-0013-06	-	асфальт	Открытая	Без ограждения	1	1,10	Пластик	-	-	-	0	-	-	существующая	Нет
6917	Добринский муниципальный район	с. Ивановка	Кладбище	-	-	52.418528	40.261365	ЮЛ	Администрация сельского поселения Дубовской сельсовет	4804002911	-	ООО "Чистый город"	4802009478	06-0014-06	-	асфальт	Открытая	Без ограждения	2	1,10	Пластик	-	-	-	0	-	-	существующая	Нет
6918	Добринский муниципальный район	с. Ивановка	Центральная	8	-	52.415084	40.259004	ЮЛ	Администрация сельского поселения Дубовской сельсовет	4804002911	-	ООО "Чистый город"	4802009478	06-0015-06	-	асфальт	Открытая	Без ограждения	1	1,10	Пластик	-	-	-	0	-	-	существующая	Нет
6919	Добринский муниципальный район	с. Ивановка	Молодежная	1	-	52.411462	40.255078	ЮЛ	Администрация сельского поселения Дубовской сельсовет	4804002911	-	ООО "Чистый город"	4802009478	06-0016-06	-	асфальт	Открытая	Без ограждения	1	1,10	Пластик	-	-	-	0	-	-	существующая	Нет
6920	Добринский муниципальный район	с. Ивановка	Молодежная	15	-	52.41305	40.252095	ЮЛ	Администрация сельского поселения Дубовской сельсовет	4804002911	-	ООО "Чистый город"	4802009478	06-0017-06	-	асфальт	Открытая	Без ограждения	1	1,10	Пластик	-	-	-	0	-	-	существующая	Нет

Приложение 1 к приказу управления экологии и природных ресурсов Липецкой области
«Приложение А6. Реестр контейнерных площадок (по данным ОМС)

№ п/п	Данные о нахождении мест (площадок) накопления твердых коммунальных отходов							Данные о собственниках мест (площадок) накопления твердых коммунальных отходов				Организация (ИП), оказывающая услуги по сбору и транспортированию ТКО		Данные о технических характеристиках мест (площадок) накопления твердых коммунальных отходов					Контейнеры для несортированных отходов			Контейнеры для утилизируемых отходов (раздельный сбор)			Контейнеры для сбора крупногабаритных отходов			Статус (существующая/планируемая)	Совместное использование с другими МКД
	Муниципальное образование	Населенный пункт	Улица	Дом	Корпус/Строение	Широта	Долгота	Организационно-правовая форма балансодержателя (юридическое лицо - ЮЛ; индивидуальный предприниматель - ИП; физическое лицо - ФЛ)	для ЮЛ - Полное наименование организации для ИП - Фамилия, Имя, Отчество для ФЛ - Фамилия, Имя, Отчество	ИНН	ОГРН	Наименование	ИНН	Номер контейнерной площадки	Площадь, кв.м.	Тип подстилающей поверхности	Вид площадки	Материал ограждения	Кол-во	Емкость (отдельного контейнера)	Материал контейнера	Кол-во	Емкость (отдельного контейнера)	Материал контейнера	Кол-во	Емкость (отдельного контейнера) м3	Материал контейнера		
6921	Добринский муниципальный район	с. Ивановка	Молодежная	36	-	52.414375	40.249799	ЮЛ	Администрация сельского поселения Дубовской сельсовет	4804002911	-	ООО "Чистый город"	4802009478	06-0018-06	-	асфальт	Открытая	Без ограждения	1	1,10	Пластик	-	-	-	0	-	-	существующая	Нет
6922	Добринский муниципальный район	с. Ивановка	Школьная	13	-	52.415753	40.254155	ЮЛ	Администрация сельского поселения Дубовской сельсовет	4804002911	-	ООО "Чистый город"	4802009478	06-0019-06	-	асфальт	Открытая	Без ограждения	1	1,10	Пластик	-	-	-	0	-	-	существующая	Нет
6923	Добринский муниципальный район	д. Новый свет	Садовая	-	-	52.430288	40.225718	ЮЛ	Администрация сельского поселения Дубовской сельсовет	4804002911	-	ООО "Чистый город"	4802009478	06-0020-06	-	асфальт	Открытая	Без ограждения	1	1,10	Пластик	-	-	-	0	-	-	существующая	Нет
6924	Добринский муниципальный район	д. Новый свет	Луговая15	15	-	52.434078	40.229838	ЮЛ	Администрация сельского поселения Дубовской сельсовет	4804002911	-	ООО "Чистый город"	4802009478	06-0021-06	-	асфальт	Открытая	Без ограждения	1	1,10	Пластик	-	-	-	0	-	-	существующая	Нет
6925	Добринский муниципальный район	д. Новый свет	Луговая11	11	-	52.431744	40.230332	ЮЛ	Администрация сельского поселения Дубовской сельсовет	4804002911	-	ООО "Чистый город"	4802009478	06-0022-06	-	асфальт	Открытая	Без ограждения	1	1,10	Пластик	-	-	-	0	-	-	существующая	Нет
6926	Добровский муниципальный округ	с. Волчье	Победы	2	-	53.03014	39.63047	ЮЛ	Администрация Добровского муниципального округа	4805001607	1024800769586	ООО "РМК"	4813025295	07-0024	-	грунт	Открытая	Без ограждения	2	0,75	Металл	-	-	-	0	-	-	существующая	Нет
6927	Добринский муниципальный район	д. Новый свет	Луговая3	3	-	52.427717	40.232735	ЮЛ	Администрация сельского поселения Дубовской сельсовет	4804002911	-	ООО "Чистый город"	4802009478	06-0023-06	-	асфальт	Открытая	Без ограждения	1	1,10	Пластик	-	-	-	0	-	-	существующая	Нет
6928	Добринский муниципальный район	с. Хворостянка	Центральная	2	-	52.36336	40.24365	ЮЛ	Администрация сельского поселения Дубовской сельсовет	4804002911	-	ООО "Чистый город"	4802009478	06-0024-06	-	асфальт	Открытая	Без ограждения	1	1,10	Пластик	-	-	-	0	-	-	существующая	Нет
6929	Добринский муниципальный район	с. Хворостянка	Центральная	10	-	52.36159	40.24504	ЮЛ	Администрация сельского поселения Дубовской сельсовет	4804002911	-	ООО "Чистый город"	4802009478	06-0025-06	-	асфальт	Открытая	Без ограждения	1	1,10	Пластик	-	-	-	0	-	-	существующая	Нет
6930	Добринский муниципальный район	с. Хворостянка	Центральная	22	-	52.35962	40.24653	ЮЛ	Администрация сельского поселения Дубовской сельсовет	4804002911	-	ООО "Чистый город"	4802009478	06-0026-06	-	асфальт	Открытая	Без ограждения	1	1,10	Пластик	-	-	-	0	-	-	существующая	Нет
6931	Добринский муниципальный район	с. Хворостянка	Центральная	43	-	52.35781	40.24697	ЮЛ	Администрация сельского поселения Дубовской сельсовет	4804002911	-	ООО "Чистый город"	4802009478	06-0027-06	-	асфальт	Открытая	Без ограждения	1	1,10	Пластик	-	-	-	0	-	-	существующая	Нет
6932	Добринский муниципальный район	с. Хворостянка	Центральная	50	-	52.35566	40.24711	ЮЛ	Администрация сельского поселения Дубовской сельсовет	4804002911	-	ООО "Чистый город"	4802009478	06-0028-06	-	асфальт	Открытая	Без ограждения	1	1,10	Пластик	-	-	-	0	-	-	существующая	Нет
6933	Добринский муниципальный район	с. Хворостянка	Центральная	68	-	52.35287	40.24722	ЮЛ	Администрация сельского поселения Дубовской сельсовет	4804002911	-	ООО "Чистый город"	4802009478	06-0029-06	-	асфальт	Открытая	Без ограждения	1	1,10	Пластик	-	-	-	0	-	-	существующая	Нет
6934	Добринский муниципальный район	с. Хворостянка	Центральная	85	-	52.35038	40.24624	ЮЛ	Администрация сельского поселения Дубовской сельсовет	4804002911	-	ООО "Чистый город"	4802009478	06-0030-06	-	асфальт	Открытая	Без ограждения	1	1,10	Пластик	-	-	-	0	-	-	существующая	Нет
6935	Добринский муниципальный район	с. Хворостянка	Центральная	96	-	52.34763	40.24671	ЮЛ	Администрация сельского поселения Дубовской сельсовет	4804002911	-	ООО "Чистый город"	4802009478	06-0031-06	-	асфальт	Открытая	Без ограждения	1	1,10	Пластик	-	-	-	0	-	-	существующая	Нет
6936	Добринский муниципальный район	с. Хворостянка	Центральная	112	-	52.34484	40.24709	ЮЛ	Администрация сельского поселения Дубовской сельсовет	4804002911	-	ООО "Чистый город"	4802009478	06-0032-06	-	асфальт	Открытая	Без ограждения	1	1,10	Пластик	-	-	-	0	-	-	существующая	Нет
6937	Добринский муниципальный район	с. Хворостянка	Центральная	93	-	52.345555	40.24291	ЮЛ	Администрация сельского поселения Дубовской сельсовет	4804002911	-	ООО "Чистый город"	4802009478	06-0033-06	-	асфальт	Открытая	Без ограждения	1	1,10	Пластик	-	-	-	0	-	-	существующая	Нет
6938	Добринский муниципальный район	д. Сергеевка	нет названия ицы	-	-	52.35178	40.25170	ЮЛ	Администрация сельского поселения Дубовской сельсовет	4804002911	-	ООО "Чистый город"	4802009478	06-0034-06	-	асфальт	Открытая	Без ограждения	1	1,10	Пластик	-	-	-	0	-	-	существующая	Нет
6939	Добринский муниципальный район	с. Хворостянка	Зеленая	19	-	52.35324	40.24433	ЮЛ	Администрация сельского поселения Дубовской сельсовет	4804002911	-	ООО "Чистый город"	4802009478	06-0035-06	-	асфальт	Открытая	Без ограждения	1	1,10	Пластик	-	-	-	0	-	-	существующая	Нет
6940	Добринский муниципальный район	с. Хворостянка	конец Зеленая	-	-	52.35324	40.24433	ЮЛ	Администрация сельского поселения Дубовской сельсовет	4804002911	-	ООО "Чистый город"	4802009478	06-0036-06	-	асфальт	Открытая	Без ограждения	1	1,10	Пластик	-	-	-	0	-	-	существующая	Нет
6941	Добринский муниципальный район	с. Хворостянка	Школьная	-	-	52.35823	40.24278	ЮЛ	Администрация сельского поселения Дубовской сельсовет	4804002911	-	ООО "Чистый город"	4802009478	06-0037-06	-	асфальт	Открытая	Без ограждения	2	1,10	Пластик	-	-	-	0	-	-	существующая	Нет
6942	Добринский муниципальный район	с. Хворостянка	Фабричная	15	-	52.35984	40.24060	ЮЛ	Администрация сельского поселения Дубовской сельсовет	4804002911	-	ООО "Чистый город"	4802009478	06-0038-06	-	асфальт	Открытая	Без ограждения	1	1,10	Пластик	-	-	-	0	-	-	существующая	Нет
6943	Добринский муниципальный район	с. Хворостянка	Полевая	10	-	52.358486	40.238621	ЮЛ	Администрация сельского поселения Дубовской сельсовет	4804002911	-	ООО "Чистый город"	4802009478	06-0039-06	-	асфальт	Открытая	Без ограждения	1	1,10	Пластик	-	-	-	0	-	-	существующая	Нет
6944	Добринский муниципальный район	с. Хворостянка	Полевая	3	-	52.356171	40.238469	ЮЛ	Администрация сельского поселения Дубовской сельсовет	4804002911	-	ООО "Чистый город"	4802009478	06-0040-06	-	асфальт	Открытая	Без ограждения	1	1,10	Пластик	-	-	-	0	-	-	существующая	Нет
6945	Добринский муниципальный район	с. Хворостянка	Механизаторов	1	-	52.35484	40.24262	ЮЛ	Администрация сельского поселения Дубовской сельсовет	4804002911	-	ООО "Чистый город"	4802009478	06-0041-06	-	асфальт	Открытая	Без ограждения	2	1,10	Пластик	-	-	-	0	-	-	существующая	Нет
6946	Добринский муниципальный район	с. Хворостянка	Фабричная	9	-	52.35781	40.24059	ЮЛ	Администрация сельского поселения Дубовской сельсовет	4804002911	-	ООО "Чистый город"	4802009478	06-0042-06	-	асфальт	Открытая	Без ограждения	2	1,10	Пластик	-	-	-	0	-	-	существующая	Нет
6947	Добринский муниципальный район	с. Хворостянка	Фабричная	1	-	52.355221	40.239812	ЮЛ	Администрация сельского поселения Дубовской сельсовет	4804002911	-	ООО "Чистый город"	4802009478	06-0043-06	-	асфальт	Открытая	Без ограждения	1	1,10	Пластик	-	-	-	0	-	-	существующая	Нет
6948	Добринский муниципальный район	с. Хворостянка	Кладбище	-	-	52.34969	40.23354	ЮЛ	Администрация сельского поселения Дубовской сельсовет	4804002911	-	ООО "Чистый город"	4802009478	06-0044-06	-	асфальт	Открытая	Без ограждения	2	1,10	Пластик	-	-	-	0	-	-	существующая	Нет
6949	Добринский муниципальный район	с. Дубовое	Садовая	2	-	52.37908	40.31136	ЮЛ	Администрация сельского поселения Дубовской сельсовет	4804002911	-	ООО "Чистый город"	4802009478	06-0045-06	-	асфальт	Открытая	Без ограждения	1	1,10	Пластик	-	-	-	0	-	-	существующая	Нет
6950	Добринский муниципальный район	с. Дубовое	Садовая	7	-	52.37788	40.31195	ЮЛ	Администрация сельского поселения Дубовской сельсовет	4804002911	-	ООО "Чистый город"	4802009478	06-0046-06	-	асфальт	Открытая	Без ограждения	1	1,10	Пластик	-	-	-	0	-	-	существующая	Нет
6951	Добринский муниципальный район	с. Дубовое	Садовая	16	-	52.37618	40.31115	ЮЛ	Администрация сельского поселения Дубовской сельсовет	4804002911	-	ООО "Чистый город"	4802009478	06-0047-06	-	асфальт	Открытая	Без ограждения	1	1,10	Пластик	-	-	-	0	-	-	существующая	Нет

Приложение 1 к приказу управления экологии и природных ресурсов Липецкой области
«Приложение А6. Реестр контейнерных площадок (по данным ОМС)

№ п/п	Данные о нахождении мест (площадок) накопления твердых коммунальных отходов							Данные о собственниках мест (площадок) накопления твердых коммунальных отходов				Организация (ИП), оказывающая услуги по сбору и транспортированию ТКО		Данные о технических характеристиках мест (площадок) накопления твердых коммунальных отходов					Контейнеры для несортированных отходов			Контейнеры для утилизируемых отходов (раздельный сбор)			Контейнеры для сбора крупногабаритных отходов			Статус (существующая/планируемая)	Совместное использование с другими МКД
	Муниципальное образование	Населенный пункт	Улица	Дом	Корпус/Строение	Широта	Долгота	Организационно-правовая форма балансодержателя (юридическое лицо - ЮЛ; индивидуальный предприниматель - ИП; физическое лицо - ФЛ)	для ЮЛ - Полное наименование организации для ИП - Фамилия, Имя, Отчество для ФЛ - Фамилия, Имя, Отчество	ИНН	ОГРН	Наименование	ИНН	Номер контейнерной площадки	Площадь, кв.м.	Тип подстилающей поверхности	Вид площадки	Материал ограждения	Кол-во	Емкость (отдельного контейнера)	Материал контейнера	Кол-во	Емкость (отдельного контейнера)	Материал контейнера	Кол-во	Емкость (отдельного контейнера) м3	Материал контейнера		
6952	Добринский муниципальный район	с. Дубовое	Лермонтова	23	-	52.379413	40.314110	ЮЛ	Администрация сельского поселения Дубовской сельсовет	4804002911	-	ООО "Чистый город"	4802009478	06-0048-06	-	асфальт	Открытая	Металл	2	1,10	Пластик	-	-	-	0	-	-	существующая	Нет
6953	Добринский муниципальный район	с. Дубовое	Лермонтова	2	-	52.374511	40.315415	ЮЛ	Администрация сельского поселения Дубовской сельсовет	4804002911	-	ООО "Чистый город"	4802009478	06-0049-06	-	асфальт	Открытая	Металл	1	1,10	Пластик	-	-	-	0	-	-	существующая	Нет
6954	Добринский муниципальный район	с. Дубовое	Лермонтова	18	-	52.37808	40.315055	ЮЛ	Администрация сельского поселения Дубовской сельсовет	4804002911	-	ООО "Чистый город"	4802009478	06-0050-06	-	асфальт	Открытая	Металл	2	1,10	Пластик	-	-	-	0	-	-	существующая	Нет
6955	Добринский муниципальный район	с. Дубовое	Зеленая	20	-	52.377882	40.316558	ЮЛ	Администрация сельского поселения Дубовской сельсовет	4804002911	-	ООО "Чистый город"	4802009478	06-0051-06	-	асфальт	Открытая	Без ограждения	1	1,10	Пластик	-	-	-	0	-	-	существующая	Нет
6956	Добринский муниципальный район	с. Дубовое	Зеленая	9	-	52.37673	40.316960	ЮЛ	Администрация сельского поселения Дубовской сельсовет	4804002911	-	ООО "Чистый город"	4802009478	06-0052-06	-	асфальт	Открытая	Без ограждения	1	1,10	Пластик	-	-	-	0	-	-	существующая	Нет
6957	Добринский муниципальный район	с. Дубовое	Октябрьская	1	-	52.383216	40.314189	ЮЛ	Администрация сельского поселения Дубовской сельсовет	4804002911	-	ООО "Чистый город"	4802009478	06-0053-06	-	асфальт	Открытая	Без ограждения	2	1,10	Пластик	-	-	-	0	-	-	существующая	Нет
6958	Добринский муниципальный район	с. Дубовое	Октябрьская	15	-	52.38497	40.30898	ЮЛ	Администрация сельского поселения Дубовской сельсовет	4804002911	-	ООО "Чистый город"	4802009478	06-0054-06	-	асфальт	Открытая	Без ограждения	2	1,10	Пластик	-	-	-	0	-	-	существующая	Нет
6959	Добринский муниципальный район	с. Дубовое	Карелина	31	-	52.38217	40.31530	ЮЛ	Администрация сельского поселения Дубовской сельсовет	4804002911	-	ООО "Чистый город"	4802009478	06-0055-06	-	асфальт	Открытая	Без ограждения	1	1,10	Пластик	-	-	-	0	-	-	существующая	Нет
6960	Добринский муниципальный район	с. Дубовое	Карелина	21	-	52.38076	40.31659	ЮЛ	Администрация сельского поселения Дубовской сельсовет	4804002911	-	ООО "Чистый город"	4802009478	06-0056-06	-	асфальт	Открытая	Без ограждения	1	1,10	Пластик	-	-	-	0	-	-	существующая	Нет
6961	Добринский муниципальный район	с. Дубовое	Карелина	13	-	52.37794	40.31904	ЮЛ	Администрация сельского поселения Дубовской сельсовет	4804002911	-	ООО "Чистый город"	4802009478	06-0057-06	-	асфальт	Открытая	Без ограждения	1	1,10	Пластик	-	-	-	0	-	-	существующая	Нет
6962	Добринский муниципальный район	с. Дубовое	Карелина	11	-	52.37661	40.31937	ЮЛ	Администрация сельского поселения Дубовской сельсовет	4804002911	-	ООО "Чистый город"	4802009478	06-0058-06	-	асфальт	Открытая	Без ограждения	1	1,10	Пластик	-	-	-	0	-	-	существующая	Нет
6963	Добринский муниципальный район	с. Дубовое	Карелина	1	-	52.374714	40.319042	ЮЛ	Администрация сельского поселения Дубовской сельсовет	4804002911	-	ООО "Чистый город"	4802009478	06-0059-06	-	асфальт	Открытая	Без ограждения	1	1,10	Пластик	-	-	-	0	-	-	существующая	Нет
6964	Добринский муниципальный район	с. Дубовое	Лермонтова	44	-	52.383357	40.309108	ЮЛ	Администрация сельского поселения Дубовской сельсовет	4804002911	-	ООО "Чистый город"	4802009478	06-0060-06	-	асфальт	Открытая	Без ограждения	1	1,10	Пластик	-	-	-	0	-	-	существующая	Нет
6965	Добринский муниципальный район	с. Дубовое	Садовая	-	-	52.38058	40.310283	ЮЛ	Администрация сельского поселения Дубовской сельсовет	4804002911	-	ООО "Чистый город"	4802009478	06-0061-06	-	асфальт	Открытая	Без ограждения	1	1,10	Пластик	-	-	-	0	-	-	существующая	Нет
6966	Добринский муниципальный район	с. Дубовое	Лермонтова	40	-	52.381122	40.312136	ЮЛ	Администрация сельского поселения Дубовской сельсовет	4804002911	-	ООО "Чистый город"	4802009478	06-0062-06	-	асфальт	Открытая	Без ограждения	1	1,10	Пластик	-	-	-	0	-	-	существующая	Нет
6967	Добринский муниципальный район	с. Дубовое	Лермонтова	37	-	52.37982	40.31221	ЮЛ	Администрация сельского поселения Дубовской сельсовет	4804002911	-	ООО "Чистый город"	4802009478	06-0063-06	-	асфальт	Открытая	Без ограждения	1	1,10	Пластик	-	-	-	0	-	-	существующая	Нет
6968	Добринский муниципальный район	с. Дубовое	Лермонтова	32	-	52.38012	40.31370	ЮЛ	Администрация сельского поселения Дубовской сельсовет	4804002911	-	ООО "Чистый город"	4802009478	06-0064-06	-	асфальт	Открытая	Без ограждения	1	1,10	Пластик	-	-	-	0	-	-	существующая	Нет
6969	Добринский муниципальный район	с. Хворостянка	Школьная	24	-	52.35798	40.24494	ЮЛ	Администрация сельского поселения Дубовской сельсовет	4804002911	-	ООО "Чистый город"	4802009478	06-0065-06	-	асфальт	Открытая	Без ограждения	2	1,10	Пластик	-	-	-	0	-	-	существующая	Нет
6970	Добринский муниципальный район	с. Хворостянка	Зелёная	1	-	52.35683	40.24407	ЮЛ	Администрация сельского поселения Дубовской сельсовет	4804002911	-	ООО "Чистый город"	4802009478	06-0066-06	-	асфальт	Открытая	Без ограждения	4	1,10	Пластик	-	-	-	0	-	-	существующая	Нет
6971	Добринский муниципальный район	с. Хворостянка	Школьная	2	-	52.352992	40.242900	ЮЛ	Администрация сельского поселения Дубовской сельсовет	4804002911	-	ООО "Чистый город"	4802009478	06-0067-06	-	асфальт	Открытая	Без ограждения	1	1,10	Пластик	-	-	-	0	-	-	существующая	Нет
6972	Добринский муниципальный район	д. Смеловка	Смеловская	25	-	52.22716	40.44818	ЮЛ	Администрация сельского поселения Новочеркутинский сельсовет	4804003030	1024800569353	ООО "Чистый город"	4802009478	06-0001-07	10,88	асфальт	Открытая	Без ограждения	1	0,75	металл	-	-	-	0	-	-	существующая	Нет
6973	Добринский муниципальный район	с. Павловка	Школьная	-	-	52.23375	40.44720	ЮЛ	Администрация сельского поселения Новочеркутинский сельсовет	4804003030	1024800569353	ООО "Чистый город"	4802009478	06-0002-07	10,88	асфальт	Открытая	Без ограждения	2	0,75	металл	-	-	-	0	-	-	существующая	Нет
6974	Добринский муниципальный район	д. Кочегуровка	Кочегуровская	3	-	52.23107	40.45130	ЮЛ	Администрация сельского поселения Новочеркутинский сельсовет	4804003030	1024800569353	ООО "Чистый город"	4802009478	06-0003-07	-	асфальт	Открытая	Без ограждения	1	0,75	металл	-	-	-	0	-	-	существующая	Нет
6975	Добринский муниципальный район	д. Кочегуровка	Кочегуровская	17	-	52.22743	40.45174	ЮЛ	Администрация сельского поселения Новочеркутинский сельсовет	4804003030	1024800569353	ООО "Чистый город"	4802009478	06-0004-07	-	асфальт	Открытая	Без ограждения	1	0,75	металл	-	-	-	0	-	-	существующая	Нет
6976	Добринский муниципальный район	д. Кочегуровка	Кочегуровская	34	-	52.22298	40.45266	ЮЛ	Администрация сельского поселения Новочеркутинский сельсовет	4804003030	1024800569353	ООО "Чистый город"	4802009478	06-0005-07	-	асфальт	Открытая	Без ограждения	1	0,75	металл	-	-	-	0	-	-	существующая	Нет
6977	Добринский муниципальный район	д. Евлановка	Евлановская	15	-	52.22113	40.45184	ЮЛ	Администрация сельского поселения Новочеркутинский сельсовет	4804003030	1024800569353	ООО "Чистый город"	4802009478	06-0006-07	19,12	асфальт	Открытая	Без ограждения	2	0,75	металл	-	-	-	0	-	-	существующая	Нет
6978	Добринский муниципальный район	д. Евлановка	Евлановская	22	-	52.2208	40.45572	ЮЛ	Администрация сельского поселения Новочеркутинский сельсовет	4804003030	1024800569353	ООО "Чистый город"	4802009478	06-0007-07	12,24	асфальт	Открытая	Без ограждения	1	0,75	металл	-	-	-	0	-	-	существующая	Нет
6979	Добринский муниципальный район	д. Евлановка	Евлановская	31	-	52.22044	40.46004	ЮЛ	Администрация сельского поселения Новочеркутинский сельсовет	4804003030	1024800569353	ООО "Чистый город"	4802009478	06-0008-07	11,90	асфальт	Открытая	Без ограждения	1	0,75	металл	-	-	-	0	-	-	существующая	Нет
6980	Добринский муниципальный район	д. Евлановка	Евлановская	46	-	52.21873	40.46413	ЮЛ	Администрация сельского поселения Новочеркутинский сельсовет	4804003030	1024800569353	ООО "Чистый город"	4802009478	06-0009-07	12,60	асфальт	Открытая	Без ограждения	1	0,75	металл	-	-	-	0	-	-	существующая	Нет
6981	Добринский муниципальный район	д. Кочетовка	Кочетовская	9	-	52.22182	40.46291	ЮЛ	Администрация сельского поселения Новочеркутинский сельсовет	4804003030	1024800569353	ООО "Чистый город"	4802009478	06-0010-07	12,60	асфальт	Открытая	Без ограждения	1	0,75	металл	-	-	-	0	-	-	существующая	Нет
6982	Добринский муниципальный район	с. Павловка	Центральная	-	-	52.23312	40.45528	ЮЛ	Администрация сельского поселения Новочеркутинский сельсовет	4804003030	1024800569353	ООО "Чистый город"	4802009478	06-0011-07	12,58	асфальт	Открытая	Без ограждения	2	0,75	металл	-	-	-	0	-	-	существующая	Нет

Приложение 1 к приказу управления экологии и природных ресурсов Липецкой области
«Приложение А6. Реестр контейнерных площадок (по данным ОМС)

№ п/п	Данные о нахождении мест (площадок) накопления твердых коммунальных отходов							Данные о собственниках мест (площадок) накопления твердых коммунальных отходов				Организация (ИП), оказывающая услуги по сбору и транспортированию ТКО		Данные о технических характеристиках мест (площадок) накопления твердых коммунальных отходов					Контейнеры для несортированных отходов			Контейнеры для утилизируемых отходов (раздельный сбор)			Контейнеры для сбора крупногабаритных отходов			Статус (существующая/планируемая)	Совместное использование с другими МКД
	Муниципальное образование	Населенный пункт	Улица	Дом	Корпус/Строение	Широта	Долгота	Организационно-правовая форма балансодержателя (юридическое лицо - ЮЛ; индивидуальный предприниматель - ИП; физическое лицо - ФЛ)	для ЮЛ - Полное наименование организации для ИП - Фамилия, Имя, Отчество для ФЛ - Фамилия, Имя, Отчество	ИНН	ОГРН	Наименование	ИНН	Номер контейнерной площадки	Площадь, кв.м.	Тип подстилающей поверхности	Вид площадки	Материал ограждения	Кол-во	Емкость (отдельного контейнера)	Материал контейнера	Кол-во	Емкость (отдельного контейнера)	Материал контейнера	Кол-во	Емкость (отдельного контейнера) м3	Материал контейнера		
6983	Добринский муниципальный район	с. Павловка	Центральная	32	-	52.23412	40.45406	ЮЛ	Администрация сельского поселения Новочеркутинский сельсовет	4804003030	1024800569353	ООО "Чистый город"	4802009478	06-0012-07	12,25	асфальт	Открытая	Без ограждения	1	0,75	металл	-	-	-	0	-	-	существующая	Нет
6984	Добринский муниципальный район	с. Павловка	Центральная	64	-	52.23542	40.45299	ЮЛ	Администрация сельского поселения Новочеркутинский сельсовет	4804003030	1024800569353	ООО "Чистый город"	4802009478	06-0013-07	12,95	асфальт	Открытая	Без ограждения	1	0,75	металл	-	-	-	0	-	-	существующая	Нет
6985	Добринский муниципальный район	с. Павловка	Центральная	17	-	52.23622	40.45482	ЮЛ	Администрация сельского поселения Новочеркутинский сельсовет	4804003030	1024800569353	ООО "Чистый город"	4802009478	06-0014-07	12,25	асфальт	Открытая	Без ограждения	1	0,75	металл	-	-	-	0	-	-	существующая	Нет
6986	Добринский муниципальный район	с. Павловка	Центральная	1	-	52.23881	40.45470	ЮЛ	Администрация сельского поселения Новочеркутинский сельсовет	4804003030	1024800569353	ООО "Чистый город"	4802009478	06-0015-07	12,25	асфальт	Открытая	Без ограждения	1	0,75	металл	-	-	-	0	-	-	существующая	Нет
6987	Добринский муниципальный район	с. Павловка	Центральная	47	-	52.23991	40.44796	ЮЛ	Администрация сельского поселения Новочеркутинский сельсовет	4804003030	1024800569353	ООО "Чистый город"	4802009478	06-0016-07	12,25	асфальт	Открытая	Без ограждения	1	0,75	металл	-	-	-	0	-	-	существующая	Нет
6988	Добринский муниципальный район	с. Павловка	Центральная	42	-	52.234385	40.450714	ЮЛ	Администрация сельского поселения Новочеркутинский сельсовет	4804003030	1024800569353	ООО "Чистый город"	4802009478	06-0017-07	11,90	асфальт	Открытая	Без ограждения	1	0,75	металл	-	-	-	0	-	-	существующая	Нет
6989	Добринский муниципальный район	д. Георгиевка	Георгиевская	19	-	52.24512	40.44484	ЮЛ	Администрация сельского поселения Новочеркутинский сельсовет	4804003030	1024800569353	ООО "Чистый город"	4802009478	06-0018-07	12,60	асфальт	Открытая	Без ограждения	1	0,75	металл	-	-	-	0	-	-	существующая	Нет
6990	Добринский муниципальный район	д. Георгиевка	Георгиевская	14	-	52.24543	40.44722	ЮЛ	Администрация сельского поселения Новочеркутинский сельсовет	4804003030	1024800569353	ООО "Чистый город"	4802009478	06-0019-07	12,25	асфальт	Открытая	Без ограждения	1	0,75	металл	-	-	-	0	-	-	существующая	Нет
6991	Чаплыгинский муниципальный район	Городское поселение город Чаплыгин	Советская	-	-	53.23807	39.972048	ЮЛ	СССПК "Рынок"	4818005013	-	ООО "РМК"	4813025295	20-0275	1,00	Асфальт	Открытая	Металл	1	0,75	Металл	-	-	-	0	-	-	существующая	Нет
6992	Добринский муниципальный район	д. Георгиевка	Георгиевская	46	-	52.24373	40.43901	ЮЛ	Администрация сельского поселения Новочеркутинский сельсовет	4804003030	1024800569353	ООО "Чистый город"	4802009478	06-0020-07	12,25	асфальт	Открытая	Без ограждения	1	0,75	металл	-	-	-	0	-	-	существующая	Нет
6993	Добринский муниципальный район	д. Георгиевка	Георгиевская	64	-	52.24073	40.43419	ЮЛ	Администрация сельского поселения Новочеркутинский сельсовет	4804003030	1024800569353	ООО "Чистый город"	4802009478	06-0021-07	11,90	асфальт	Открытая	Без ограждения	1	1,10	Пластик	-	-	-	0	-	-	существующая	Нет
6994	Добринский муниципальный район	д. Георгиевка	Георгиевская	65	-	52.24057	40.43386	ЮЛ	Администрация сельского поселения Новочеркутинский сельсовет	4804003030	1024800569353	ООО "Чистый город"	4802009478	06-0022-07	11,20	асфальт	Открытая	Без ограждения	1	1,10	Пластик	-	-	-	0	-	-	существующая	Нет
6995	Добринский муниципальный район	д. Георгиевка	Георгиевская	-	-	52.23835	40.43941	ЮЛ	Администрация сельского поселения Новочеркутинский сельсовет	4804003030	1024800569353	ООО "Чистый город"	4802009478	06-0023-07	11,20	асфальт	Открытая	Без ограждения	1	0,75	металл	-	-	-	0	-	-	существующая	Нет
6996	Добринский муниципальный район	д. Смеловка	Смеловская	6	-	52.22754	40.44489	ЮЛ	Администрация сельского поселения Новочеркутинский сельсовет	4804003030	1024800569353	ООО "Чистый город"	4802009478	06-0024-07	11,22	асфальт	Открытая	Без ограждения	1	0,75	металл	-	-	-	0	-	-	существующая	Нет
6997	Добринский муниципальный район	д. Смеловка	Смеловская	33	-	52.22883	40.44693	ЮЛ	Администрация сельского поселения Новочеркутинский сельсовет	4804003030	1024800569353	ООО "Чистый город"	4802009478	06-0025-07	10,89	асфальт	Открытая	Без ограждения	1	0,75	металл	-	-	-	0	-	-	существующая	Нет
6998	Добринский муниципальный район	с. Павловка	Центральная	61	-	52.24004	40.44707	ЮЛ	Администрация сельского поселения Новочеркутинский сельсовет	4804003030	1024800569353	ООО "Чистый город"	4802009478	06-0026-07	12,58	асфальт	Открытая	Без ограждения	2	0,75	металл	-	-	-	0	-	-	существующая	Нет
6999	Добринский муниципальный район	с. Новочеркутино	Школьная	-	-	52.308864	40.393863	ЮЛ	ООО "Восход"	4811009393	10648110156 20	ООО "Чистый город"	4802009478	06-0027-07	-	асфальт	Открытая	Без ограждения	1	0,75	металл	-	-	-	0	-	-	существующая	Нет
7000	Добринский муниципальный район	с. Новочеркутино	детский	-	-	52.309329	40.397427	ЮЛ	Администрация сельского поселения Новочеркутинский сельсовет	4804003030	1024800569353	ООО "Чистый город"	4802009478	06-0028-07	-	асфальт	Открытая	Без ограждения	1	0,75	металл	-	-	-	0	-	-	существующая	Нет
7001	Добринский муниципальный район	с. Александровка	кладбище	-	-	52.308528	40.448482	ЮЛ	Администрация сельского поселения Новочеркутинский сельсовет	4804003030	1024800569353	ООО "Чистый город"	4802009478	06-0029-07	-	асфальт	Открытая	Без ограждения	1	0,75	металл	-	-	-	0	-	-	существующая	Нет
7002	Добринский муниципальный район	пос. Ильича	кладбище	-	-	52.26313	40.55087	ЮЛ	Администрация сельского поселения Новочеркутинский сельсовет	4804003030	1024800569353	ООО "Чистый город"	4802009478	06-0030-07	-	асфальт	Открытая	Без ограждения	1	0,75	металл	-	-	-	0	-	-	существующая	Нет
7003	Добринский муниципальный район	пос. Ильича	Центральная	11	-	52.25697	40.54581	ЮЛ	Администрация сельского поселения Новочеркутинский сельсовет	4804003030	1024800569353	ООО "Чистый город"	4802009478	06-0031-07	-	асфальт	Открытая	Без ограждения	1	0,75	металл	-	-	-	0	-	-	существующая	Нет
7004	Добринский муниципальный район	пос. Ильича	Центральная	-	-	52.25822	40.550016	ЮЛ	Администрация сельского поселения Новочеркутинский сельсовет	4804003030	1024800569353	ООО "Чистый город"	4802009478	06-0032-07	-	асфальт	Открытая	Без ограждения	1	0,75	металл	-	-	-	0	-	-	существующая	Нет
7005	Добринский муниципальный район	пос. Ильича	Центральная	51	-	52.258	40.55414	ЮЛ	Администрация сельского поселения Новочеркутинский сельсовет	4804003030	1024800569353	ООО "Чистый город"	4802009478	06-0033-07	-	асфальт	Открытая	Без ограждения	1	0,75	металл	-	-	-	0	-	-	существующая	Нет
7006	Добринский муниципальный район	пос. Ильича	Центральная	66	-	52.2582	40.55780	ЮЛ	Администрация сельского поселения Новочеркутинский сельсовет	4804003030	1024800569353	ООО "Чистый город"	4802009478	06-0034-07	-	асфальт	Открытая	Без ограждения	1	0,75	металл	-	-	-	0	-	-	существующая	Нет
7007	Добринский муниципальный район	пос. Ильича	мастерская ООО Добрыня	-	-	52.26191	40.56054	ЮЛ	ООО "Добрыня"	4804005574	1034800030506	ООО "Чистый город"	4802009478	06-0035-07	2,00	асфальт	Открытая	Без ограждения	1	0,75	металл	-	-	-	0	-	-	существующая	Нет
7008	Добринский муниципальный район	пос. Ильича	-	-	-	52.25439	40.56060	ЮЛ	ООО "Добрыня"	4804005574	1034800030506	ООО "Чистый город"	4802009478	06-0036-07	-	асфальт	Открытая	Без ограждения	1	0,75	металл	-	-	-	0	-	-	существующая	Нет
7009	Добринский муниципальный район	пос. Ильича	Мира	10	-	52.25612	40.55353	ЮЛ	Администрация сельского поселения Новочеркутинский сельсовет	4804003030	1024800569353	ООО "Чистый город"	4802009478	06-0037-07	-	асфальт	Открытая	Без ограждения	1	0,75	металл	-	-	-	0	-	-	существующая	Нет
7010	Добринский муниципальный район	пос. Ильича	Мира	19	-	52.25475	40.55382	ЮЛ	Администрация сельского поселения Новочеркутинский сельсовет	4804003030	1024800569353	ООО "Чистый город"	4802009478	06-0038-07	-	асфальт	Открытая	Без ограждения	1	0,75	металл	-	-	-	0	-	-	существующая	Нет
7011	Добринский муниципальный район	пос. Ильича	Центральная	-	-	52.25824	40.55295	ЮЛ	Добринское райпо	4804001876	1024800567076	ООО "Чистый город"	4802009478	06-0039-07	-	асфальт	Открытая	Без ограждения	1	0,75	металл	-	-	-	0	-	-	существующая	Нет
7012	Добринский муниципальный район	пос. Ильича	Садовая	1	-	52.25756	40.55102	ЮЛ	Администрация сельского поселения Новочеркутинский сельсовет	4804003030	1024800569353	ООО "Чистый город"	4802009478	06-0040-07	-	асфальт	Открытая	Без ограждения	1	0,75	металл	-	-	-	0	-	-	существующая	Нет
7013	Добринский муниципальный район	пос. Ильича	Молодежная	-	-	52.25706	40.54961	ЮЛ	Администрация сельского поселения Новочеркутинский сельсовет	4804003030	1024800569353	ООО "Чистый город"	4802009478	06-0041-07	-	асфальт	Открытая	Без ограждения	1	0,75	металл	-	-	-	0	-	-	существующая	Нет

Приложение 1 к приказу управления экологии и природных ресурсов Липецкой области
«Приложение А6. Реестр контейнерных площадок (по данным ОМС)

№ п/п	Данные о нахождении мест (площадок) накопления твердых коммунальных отходов							Данные о собственниках мест (площадок) накопления твердых коммунальных отходов				Организация (ИП), оказывающая услуги по сбору и транспортированию ТКО		Данные о технических характеристиках мест (площадок) накопления твердых коммунальных отходов					Контейнеры для несортированных отходов			Контейнеры для утилизируемых отходов (раздельный сбор)			Контейнеры для сбора крупногабаритных отходов			Статус (существующая/планируемая)	Совместное использование с другими МКД
	Муниципальное образование	Населенный пункт	Улица	Дом	Корпус/Строение	Широта	Долгота	Организационно-правовая форма балансодержателя (юридическое лицо - ЮЛ; индивидуальный предприниматель - ИП; физическое лицо - ФЛ)	для ЮЛ - Полное наименование организации для ИП - Фамилия, Имя, Отчество для ФЛ - Фамилия, Имя, Отчество	ИНН	ОГРН	Наименование	ИНН	Номер контейнерной площадки	Площадь, кв.м.	Тип подстилающей поверхности	Вид площадки	Материал ограждения	Кол-во	Емкость (отдельного контейнера)	Материал контейнера	Кол-во	Емкость (отдельного контейнера)	Материал контейнера	Кол-во	Емкость (отдельного контейнера) м3	Материал контейнера		
7014	Добринский муниципальный район	с. Александровка	Интернациональная	85	-	52.30158	40.48112	ЮЛ	Администрация сельского поселения Новочеркутинский сельсовет	4804003030	1024800569353	ООО "Чистый город"	4802009478	06-0042-07	-	асфальт	Открытая	Без ограждения	1	0,75	металл	-	-	-	0	-	-	существующая	Нет
7015	Добринский муниципальный район	с. Александровка	Интернациональная	95	-	52.30178	40.47554	ЮЛ	Администрация сельского поселения Новочеркутинский сельсовет	4804003030	1024800569353	ООО "Чистый город"	4802009478	06-0043-07	-	асфальт	Открытая	Без ограждения	1	0,75	металл	-	-	-	0	-	-	существующая	Нет
7016	Добринский муниципальный район	с. Александровка	Интернациональная	79	-	52.30221	40.47179	ЮЛ	Администрация сельского поселения Новочеркутинский сельсовет	4804003030	1024800569353	ООО "Чистый город"	4802009478	06-0044-07	-	асфальт	Открытая	Без ограждения	1	0,75	металл	-	-	-	0	-	-	существующая	Нет
7017	Добринский муниципальный район	с. Александровка	Интернациональная	30	-	52.30291	40.46714	ЮЛ	Администрация сельского поселения Новочеркутинский сельсовет	4804003030	1024800569353	ООО "Чистый город"	4802009478	06-0045-07	-	асфальт	Открытая	Без ограждения	1	0,75	металл	-	-	-	0	-	-	существующая	Нет
7018	Добринский муниципальный район	с. Александровка	котельная	-	-	52.30455	40.46669	ЮЛ	Администрация сельского поселения Новочеркутинский сельсовет	4804003030	1024800569353	ООО "Чистый город"	4802009478	06-0046-07	-	асфальт	Открытая	Без ограждения	1	0,75	металл	-	-	-	0	-	-	существующая	Нет
7019	Добринский муниципальный район	с. Александровка	Интернациональная	20	-	52.30353	40.46365	ЮЛ	Администрация сельского поселения Новочеркутинский сельсовет	4804003030	1024800569353	ООО "Чистый город"	4802009478	06-0047-07	-	асфальт	Открытая	Без ограждения	1	0,75	металл	-	-	-	0	-	-	существующая	Нет
7020	Добринский муниципальный район	с. Александровка	Заозерная	28	-	52.30651	40.46197	ЮЛ	Администрация сельского поселения Новочеркутинский сельсовет	4804003030	1024800569353	ООО "Чистый город"	4802009478	06-0048-07	-	асфальт	Открытая	Без ограждения	1	0,75	металл	-	-	-	0	-	-	существующая	Нет
7021	Добринский муниципальный район	с. Александровка	Интернациональная	21	-	52.30445	40.45968	ЮЛ	Администрация сельского поселения Новочеркутинский сельсовет	4804003030	1024800569353	ООО "Чистый город"	4802009478	06-0049-07	-	асфальт	Открытая	Без ограждения	1	0,75	металл	-	-	-	0	-	-	существующая	Нет
7022	Добринский муниципальный район	с. Александровка	Интернациональная	7	-	52.30467	40.45670	ЮЛ	Администрация сельского поселения Новочеркутинский сельсовет	4804003030	1024800569353	ООО "Чистый город"	4802009478	06-0050-07	-	асфальт	Открытая	Без ограждения	1	0,75	металл	-	-	-	0	-	-	существующая	Нет
7023	Добринский муниципальный район	с. Александровка	Интернациональная	4	-	52.30508	40.45236	ЮЛ	Администрация сельского поселения Новочеркутинский сельсовет	4804003030	1024800569353	ООО "Чистый город"	4802009478	06-0051-07	-	асфальт	Открытая	Без ограждения	1	0,75	металл	-	-	-	0	-	-	существующая	Нет
7024	Добринский муниципальный район	с. Новочеркутино	Центральная	-	-	52.30949	40.39283	ЮЛ	Администрация сельского поселения Новочеркутинский сельсовет	4804003030	1024800569353	ООО "Чистый город"	4802009478	06-0052-07	-	асфальт	Открытая	Без ограждения	2	0,75	металл	-	-	-	0	-	-	существующая	Нет
7025	Добринский муниципальный район	с. Новочеркутино	Центральная	12	-	52.31156	40.39256	ЮЛ	Администрация сельского поселения Новочеркутинский сельсовет	4804003030	1024800569353	ООО "Чистый город"	4802009478	06-0053-07	-	асфальт	Открытая	Без ограждения	2	0,75	металл	-	-	-	0	-	-	существующая	Нет
7026	Добринский муниципальный район	с. Новочеркутино	Центральная	23	-	52.31302	40.39237	ЮЛ	Администрация сельского поселения Новочеркутинский сельсовет	4804003030	1024800569353	ООО "Чистый город"	4802009478	06-0054-07	-	асфальт	Открытая	Без ограждения	2	0,75	металл	-	-	-	0	-	-	существующая	Нет
7027	Добровский муниципальный округ	с. Волчье	Победы	23	-	53.03151	39.6339	ЮЛ	Администрация Добровского муниципального округа	4805001607	1024800769586	ООО "РМК"	4813025295	07-0025	-	грунт	Открытая	Без ограждения	2	0,75	Металл	-	-	-	0	-	-	существующая	Нет
7028	Добринский муниципальный район	с. Новочеркутино	Центральная	34	-	52.31452	40.39226	ЮЛ	Администрация сельского поселения Новочеркутинский сельсовет	4804003030	1024800569353	ООО "Чистый город"	4802009478	06-0055-07	-	асфальт	Открытая	Без ограждения	2	0,75	металл	-	-	-	0	-	-	существующая	Нет
7029	Добринский муниципальный район	с. Новочеркутино	Центральная	46	а	52.3161	40.39210	ЮЛ	Администрация сельского поселения Новочеркутинский сельсовет	4804003030	1024800569353	ООО "Чистый город"	4802009478	06-0056-07	-	асфальт	Открытая	Без ограждения	2	0,75	металл	-	-	-	0	-	-	существующая	Нет
7030	Добринский муниципальный район	с. Новочеркутино	8 Марта	26	-	52.31717	40.39481	ЮЛ	Администрация сельского поселения Новочеркутинский сельсовет	4804003030	1024800569353	ООО "Чистый город"	4802009478	06-0057-07	-	асфальт	Открытая	Без ограждения	1	0,75	металл	-	-	-	0	-	-	существующая	Нет
7031	Добринский муниципальный район	с. Новочеркутино	8 Марта	21	а	52.31569	40.39510	ЮЛ	Администрация сельского поселения Новочеркутинский сельсовет	4804003030	1024800569353	ООО "Чистый город"	4802009478	06-0058-07	-	асфальт	Открытая	Без ограждения	1	0,75	металл	-	-	-	0	-	-	существующая	Нет
7032	Добринский муниципальный район	с. Новочеркутино	8 Марта	14	-	52.31328	40.39543	ЮЛ	Администрация сельского поселения Новочеркутинский сельсовет	4804003030	1024800569353	ООО "Чистый город"	4802009478	06-0059-07	-	асфальт	Открытая	Без ограждения	1	0,75	металл	-	-	-	0	-	-	существующая	Нет
7033	Добринский муниципальный район	с. Новочеркутино	Самарская	6	-	52.3072	40.39345	ЮЛ	Администрация сельского поселения Новочеркутинский сельсовет	4804003030	1024800569353	ООО "Чистый город"	4802009478	06-0060-07	-	асфальт	Открытая	Без ограждения	1	0,75	металл	-	-	-	0	-	-	существующая	Нет
7034	Добринский муниципальный район	с. Новочеркутино	Самарская	11	-	52.30556	40.39342	ЮЛ	Администрация сельского поселения Новочеркутинский сельсовет	4804003030	1024800569353	ООО "Чистый город"	4802009478	06-0061-07	-	асфальт	Открытая	Без ограждения	1	0,75	металл	-	-	-	0	-	-	существующая	Нет
7035	Добринский муниципальный район	с. Новочеркутино	Самарская	17	-	52.20378	40.39359	ЮЛ	Администрация сельского поселения Новочеркутинский сельсовет	4804003030	1024800569353	ООО "Чистый город"	4802009478	06-0062-07	-	асфальт	Открытая	Без ограждения	1	0,75	металл	-	-	-	0	-	-	существующая	Нет
7036	Добринский муниципальный район	с. Новочеркутино	Самарская	37	-	52.30146	40.39406	ЮЛ	Администрация сельского поселения Новочеркутинский сельсовет	4804003030	1024800569353	ООО "Чистый город"	4802009478	06-0063-07	-	асфальт	Открытая	Без ограждения	1	0,75	металл	-	-	-	0	-	-	существующая	Нет
7037	Добринский муниципальный район	с. Новочеркутино	кладбище	-	-	52.17744	40.36074	ЮЛ	Администрация сельского поселения Новочеркутинский сельсовет	4804003030	1024800569353	ООО "Чистый город"	4802009478	06-0064-07	-	асфальт	Открытая	Без ограждения	1	0,75	металл	-	-	-	0	-	-	существующая	Нет

Приложение 1 к приказу управления экологии и природных ресурсов Липецкой области
«Приложение А6. Реестр контейнерных площадок (по данным ОМС)

№ п/п	Данные о нахождении мест (площадок) накопления твердых коммунальных отходов							Данные о собственниках мест (площадок) накопления твердых коммунальных отходов				Организация (ИП), оказывающая услуги по сбору и транспортированию ТКО		Данные о технических характеристиках мест (площадок) накопления твердых коммунальных отходов					Контейнеры для несортированных отходов			Контейнеры для утилизируемых отходов (раздельный сбор)			Контейнеры для сбора крупногабаритных отходов			Статус (существующая/планируемая)	Совместное использование с другими МКД
	Муниципальное образование	Населенный пункт	Улица	Дом	Корпус/Строение	Широта	Долгота	Организационно-правовая форма балансодержателя (юридическое лицо - ЮЛ; индивидуальный предприниматель - ИП; физическое лицо - ФЛ)	для ЮЛ - Полное наименование организации для ИП - Фамилия, Имя, Отчество для ФЛ - Фамилия, Имя, Отчество	ИНН	ОГРН	Наименование	ИНН	Номер контейнерной площадки	Площадь, кв.м.	Тип подстилающей поверхности	Вид площадки	Материал ограждения	Кол-во	Емкость (отдельного контейнера)	Материал контейнера	Кол-во	Емкость (отдельного контейнера)	Материал контейнера	Кол-во	Емкость (отдельного контейнера) м3	Материал контейнера		
7038	Добринский муниципальный район	с. Новочеркутино	8 Марта	9	-	52.31221	40.39578	ЮЛ	Администрация сельского поселения Новочеркутинский сельсовет	4804003030	1024800569353	ООО "Чистый город"	4802009478	06-0065-07	-	асфальт	Открытая	Без ограждения	1	0,75	металл	-	-	-	0	-	-	существующая	Нет
7039	Добринский муниципальный район	с. Новочеркутино	8 Марта	6	-	52.31	40.39480	ЮЛ	Администрация сельского поселения Новочеркутинский сельсовет	4804003030	1024800569353	ООО "Чистый город"	4802009478	06-0066-07	-	асфальт	Открытая	Без ограждения	1	0,75	металл	-	-	-	0	-	-	существующая	Нет
7040	Добринский муниципальный район	с. Александровка	Зеленая	5	а	52.30561	40.46725	ЮЛ	Администрация сельского поселения Новочеркутинский сельсовет	4804003030	1024800569353	ООО "Чистый город"	4802009478	06-0067-07	-	асфальт	Открытая	Без ограждения	1	0,75	металл	-	-	-	0	-	-	существующая	Нет
7041	Добринский муниципальный район	пос. Ильича	Молодежная	4	-	52.25553	40.54914	ЮЛ	Администрация сельского поселения Новочеркутинский сельсовет	4804003030	1024800569353	ООО "Чистый город"	4802009478	06-0068-07	-	асфальт	Открытая	Без ограждения	1	0,75	металл	-	-	-	0	-	-	существующая	Нет
7042	Добринский муниципальный район	с. Александровка	кладбище	-	-	52.17744	40.36074	ЮЛ	Администрация сельского поселения Новочеркутинский сельсовет	4804003030	1024800569353	ООО "Чистый город"	4802009478	06-0069-07	-	асфальт	Открытая	Без ограждения	1	0,75	металл	-	-	-	0	-	-	существующая	Нет
7043	Добринский муниципальный район	пос. Ильича	Садовая	2	-	52.25719	40.55084	ЮЛ	Администрация сельского поселения Новочеркутинский сельсовет	4804003030	1024800569353	ООО "Чистый город"	4802009478	06-0070-07	-	асфальт	Открытая	Без ограждения	1	0,75	металл	-	-	-	0	-	-	существующая	Нет
7044	Добринский муниципальный район	пос. Ильича	Молодежная	10	-	52.25352	40.54941	ЮЛ	Администрация сельского поселения Новочеркутинский сельсовет	4804003030	1024800569353	ООО "Чистый город"	4802009478	06-0071-07	-	асфальт	Открытая	Без ограждения	1	0,75	металл	-	-	-	0	-	-	существующая	Нет
7045	Добринский муниципальный район	с. Новочеркутино	магазин РайПО	-	-	52.309932	40.393131	ЮЛ	Добринское райпо	4804001876	1024800567076	ООО "Чистый город"	4802009478	06-0072-07	-	асфальт	Открытая	Без ограждения	1	0,75	металл	-	-	-	0	-	-	существующая	Нет
7046	Добринский муниципальный район	с. Новочеркутино	Самарская	49	-	52.29936	40.39217	ЮЛ	Администрация сельского поселения Новочеркутинский сельсовет	4804003030	1024800569353	ООО "Чистый город"	4802009478	06-0073-07	-	асфальт	Открытая	Без ограждения	1	0,75	металл	-	-	-	0	-	-	существующая	Нет
7047	Добринский муниципальный район	с. Нижняя Матренка	Молодежная	4	-	52.263579	40.148099	ЮЛ	Администрация сельского поселения Нижнематренский сельсовет	4804002894	1024800567527	ООО "Чистый город"	4802009478	06-0001-08	-	грунт	Открытая	Без ограждения	1	1,10	Пластик	-	-	-	0	-	-	существующая	Нет
7048	Добринский муниципальный район	с. Нижняя Матренка	Молодежная	16	-	52.26365	40.143342	ЮЛ	Администрация сельского поселения Нижнематренский сельсовет	4804002894	1024800567527	ООО "Чистый город"	4802009478	06-0002-08	-	грунт	Открытая	Без ограждения	1	1,10	Пластик	-	-	-	0	-	-	существующая	Нет
7049	Добринский муниципальный район	с. Нижняя Матренка	Молодежная	22	-	52.264397	40.138449	ЮЛ	Администрация сельского поселения Нижнематренский сельсовет	4804002894	1024800567527	ООО "Чистый город"	4802009478	06-0003-08	-	грунт	Открытая	Без ограждения	1	1,10	Пластик	-	-	-	0	-	-	существующая	Нет
7050	Добринский муниципальный район	с. Нижняя Матренка	Молодежная	28	-	52.264539	40.134867	ЮЛ	Администрация сельского поселения Нижнематренский сельсовет	4804002894	1024800567527	ООО "Чистый город"	4802009478	06-0004-08	-	грунт	Открытая	Без ограждения	1	1,10	Пластик	-	-	-	0	-	-	существующая	Нет
7051	Добринский муниципальный район	с. Нижняя Матренка	Рящинская	3	-	52.263078	40.131155	ЮЛ	Администрация сельского поселения Нижнематренский сельсовет	4804002894	1024800567527	ООО "Чистый город"	4802009478	06-0005-08	-	грунт	Открытая	Без ограждения	1	1,10	Пластик	-	-	-	0	-	-	существующая	Нет
7052	Добринский муниципальный район	с. Нижняя Матренка	Рящинская	5	-	52.262498	40.129859	ЮЛ	Администрация сельского поселения Нижнематренский сельсовет	4804002894	1024800567527	ООО "Чистый город"	4802009478	06-0006-08	-	грунт	Открытая	Без ограждения	1	1,10	Пластик	-	-	-	0	-	-	существующая	Нет
7053	Добринский муниципальный район	с. Нижняя Матренка	Центральная	4	-	52.26294	40.125479	ЮЛ	Администрация сельского поселения Нижнематренский сельсовет	4804002894	1024800567527	ООО "Чистый город"	4802009478	06-0007-08	-	грунт	Открытая	Без ограждения	1	1,10	Пластик	-	-	-	0	-	-	существующая	Нет
7054	Добринский муниципальный район	с. Нижняя Матренка	Центральная	8	-	52.264247	40.122580	ЮЛ	Администрация сельского поселения Нижнематренский сельсовет	4804002894	1024800567527	ООО "Чистый город"	4802009478	06-0008-08	-	грунт	Открытая	Без ограждения	1	1,10	Пластик	-	-	-	0	-	-	существующая	Нет
7055	Добринский муниципальный район	с. Нижняя Матренка	Юбилейная	3	-	52.265225	40.123818	ЮЛ	Администрация сельского поселения Нижнематренский сельсовет	4804002894	1024800567527	ООО "Чистый город"	4802009478	06-0009-08	-	грунт	Открытая	Без ограждения	1	1,10	Пластик	-	-	-	0	-	-	существующая	Нет
7056	Добринский муниципальный район	с. Нижняя Матренка	Юбилейная	13	-	52.267773	40.123152	ЮЛ	Администрация сельского поселения Нижнематренский сельсовет	4804002894	1024800567527	ООО "Чистый город"	4802009478	06-0010-08	-	грунт	Открытая	Без ограждения	1	1,10	Пластик	-	-	-	0	-	-	существующая	Нет
7057	Добринский муниципальный район	с. Нижняя Матренка	Юбилейная	26	-	52.266608	40.124601	ЮЛ	Администрация сельского поселения Нижнематренский сельсовет	4804002894	1024800567527	ООО "Чистый город"	4802009478	06-0011-08	-	грунт	Открытая	Без ограждения	1	1,10	Пластик	-	-	-	0	-	-	существующая	Нет
7058	Добринский муниципальный район	с. Нижняя Матренка	Центральная	13	-	52.26424	40.119571	ЮЛ	Администрация сельского поселения Нижнематренский сельсовет	4804002894	1024800567527	ООО "Чистый город"	4802009478	06-0012-08	-	грунт	Открытая	Без ограждения	1	1,10	Пластик	-	-	-	0	-	-	существующая	Нет

Приложение 1 к приказу управления экологии и природных ресурсов Липецкой области
«Приложение А6. Реестр контейнерных площадок (по данным ОМС)

№ п/п	Данные о нахождении мест (площадок) накопления твердых коммунальных отходов							Данные о собственниках мест (площадок) накопления твердых коммунальных отходов				Организация (ИП), оказывающая услуги по сбору и транспортированию ТКО		Данные о технических характеристиках мест (площадок) накопления твердых коммунальных отходов					Контейнеры для несортированных отходов			Контейнеры для утилизируемых отходов (раздельный сбор)			Контейнеры для сбора крупногабаритных отходов			Статус (существующая/планируемая)	Совместное использование с другими МКД
	Муниципальное образование	Населенный пункт	Улица	Дом	Корпус/Строение	Широта	Долгота	Организационно-правовая форма балансодержателя (юридическое лицо - ЮЛ; индивидуальный предприниматель - ИП; физическое лицо - ФЛ)	для ЮЛ - Полное наименование организации для ИП - Фамилия, Имя, Отчество для ФЛ - Фамилия, Имя, Отчество	ИНН	ОГРН	Наименование	ИНН	Номер контейнерной площадки	Площадь, кв.м.	Тип подстилающей поверхности	Вид площадки	Материал ограждения	Кол-во	Емкость (отдельного контейнера)	Материал контейнера	Кол-во	Емкость (отдельного контейнера)	Материал контейнера	Кол-во	Емкость (отдельного контейнера) м3	Материал контейнера		
7059	Добринский муниципальный район	с. Нижняя Матренка	Октябрьская	22	-	52.266208	40.118938	ЮЛ	Администрация сельского поселения Нижнематренский сельсовет	4804002894	1024800567527	ООО "Чистый город"	4802009478	06-0013-08	-	грунт	Открытая	Без ограждения	1	1,10	Пластик	-	-	-	0	-	-	существующая	Нет
7060	Добринский муниципальный район	с. Нижняя Матренка	Октябрьская	15	-	52.266412	40.121792	ЮЛ	Администрация сельского поселения Нижнематренский сельсовет	4804002894	1024800567549	ООО "Чистый город"	4802009478	06-0014-08	-	грунт	Открытая	Без ограждения	1	1,10	Пластик	-	-	-	0	-	-	существующая	Нет
7061	Добринский муниципальный район	с. Нижняя Матренка	Центральная	55	-	52.264597	40.116980	ЮЛ	Администрация сельского поселения Нижнематренский сельсовет	4804002894	1024800567527	ООО "Чистый город"	4802009478	06-0015-08	-	грунт	Открытая	Без ограждения	1	1,10	Пластик	-	-	-	0	-	-	существующая	Нет
7062	Добринский муниципальный район	с. Нижняя Матренка	Центральная	21	-	52.263793	40.114866	ЮЛ	Администрация сельского поселения Нижнематренский сельсовет	4804002894	1024800567527	ООО "Чистый город"	4802009478	06-0016-08	-	грунт	Открытая	Без ограждения	1	1,10	Пластик	-	-	-	0	-	-	существующая	Нет
7063	Добринский муниципальный район	с. Нижняя Матренка	Центральная	30	-	52.263301	40.110266	ЮЛ	Администрация сельского поселения Нижнематренский сельсовет	4804002894	1024800567527	ООО "Чистый город"	4802009478	06-0017-08	-	грунт	Открытая	Без ограждения	1	1,10	Пластик	-	-	-	0	-	-	существующая	Нет
7064	Добринский муниципальный район	с. Нижняя Матренка	Центральная	41	-	52.262992	40.107251	ЮЛ	Администрация сельского поселения Нижнематренский сельсовет	4804002894	1024800567527	ООО "Чистый город"	4802009478	06-0018-08	-	грунт	Открытая	Без ограждения	1	1,10	Пластик	-	-	-	0	-	-	существующая	Нет
7065	Добринский муниципальный район	с. Нижняя Матренка	Садовая	11	-	52.264282	40.103807	ЮЛ	Администрация сельского поселения Нижнематренский сельсовет	4804002894	1024800567527	ООО "Чистый город"	4802009478	06-0019-08	-	грунт	Открытая	Без ограждения	1	1,10	Пластик	-	-	-	0	-	-	существующая	Нет
7066	Добринский муниципальный район	с. Нижняя Матренка	Садовая	4	-	52.264512	40.107359	ЮЛ	Администрация сельского поселения Нижнематренский сельсовет	4804002894	1024800567527	ООО "Чистый город"	4802009478	06-0020-08	-	грунт	Открытая	Без ограждения	1	1,10	Пластик	-	-	-	0	-	-	существующая	Нет
7067	Добринский муниципальный район	с. Нижняя Матренка	Центральная	47	-	52.262616	40.103507	ЮЛ	Администрация сельского поселения Нижнематренский сельсовет	4804002894	1024800567527	ООО "Чистый город"	4802009478	06-0021-08	-	грунт	Открытая	Без ограждения	1	1,10	Пластик	-	-	-	0	-	-	существующая	Нет
7068	Добринский муниципальный район	с. Нижняя Матренка	Лесная	4	-	52.256298	40.101742	ЮЛ	Администрация сельского поселения Нижнематренский сельсовет	4804002894	1024800567527	ООО "Чистый город"	4802009478	06-0022-08	-	грунт	Открытая	Без ограждения	1	1,10	Пластик	-	-	-	0	-	-	существующая	Нет
7069	Добровский муниципальный округ	с. Волчье	Мира	17	-	53.02386	39.63576	ЮЛ	Администрация Добровского муниципального округа	4805001607	1024800769586	ООО "РМК"	4813025295	07-0018	-	грунт	Открытая	Без ограждения	1	0,75	Металл	-	-	-	0	-	-	существующая	Нет
7070	Добринский муниципальный район	с. Ольховка	Дружбы	4	-	52.215789	40.096008	ЮЛ	Администрация сельского поселения Нижнематренский сельсовет	4804002894	1024800567527	ООО "Чистый город"	4802009478	06-0023-08	-	грунт	Открытая	Без ограждения	1	1,10	Пластик	-	-	-	0	-	-	существующая	Нет
7071	Добринский муниципальный район	с. Ольховка	Дружбы	5	-	52.213581	40.096931	ЮЛ	Администрация сельского поселения Нижнематренский сельсовет	4804002894	1024800567527	ООО "Чистый город"	4802009478	06-0024-08	-	грунт	Открытая	Без ограждения	1	1,10	Пластик	-	-	-	0	-	-	существующая	Нет
7072	Добринский муниципальный район	с. Ольховка	Дружбы	93	-	52.210576	40.096931	ЮЛ	Администрация сельского поселения Нижнематренский сельсовет	4804002894	1024800567527	ООО "Чистый город"	4802009478	06-0025-08	-	грунт	Открытая	Без ограждения	1	1,10	Пластик	-	-	-	0	-	-	существующая	Нет
7073	Добринский муниципальный район	с. Ольховка	Дружбы	15	-	52.208335	40.098262	ЮЛ	Администрация сельского поселения Нижнематренский сельсовет	4804002894	1024800567527	ООО "Чистый город"	4802009478	06-0026-08	-	грунт	Открытая	Без ограждения	1	1,10	Пластик	-	-	-	0	-	-	существующая	Нет
7074	Добринский муниципальный район	с. Ольховка	Дружбы	24	-	52.208335	40.098262	ЮЛ	Администрация сельского поселения Нижнематренский сельсовет	4804002894	1024800567527	ООО "Чистый город"	4802009478	06-0027-08	-	грунт	Открытая	Без ограждения	1	1,10	Пластик	-	-	-	0	-	-	существующая	Нет
7075	Добринский муниципальный район	с. Ольховка	Дружбы	26	а	52.202139	40.100754	ЮЛ	Администрация сельского поселения Нижнематренский сельсовет	4804002894	1024800567527	ООО "Чистый город"	4802009478	06-0028-08	-	грунт	Открытая	Без ограждения	1	1,10	Пластик	-	-	-	0	-	-	существующая	Нет
7076	Добринский муниципальный район	с. Ольховка	Дружбы	35	-	52.198836	40.099718	ЮЛ	Администрация сельского поселения Нижнематренский сельсовет	4804002894	1024800567527	ООО "Чистый город"	4802009478	06-0029-08	-	грунт	Открытая	Без ограждения	1	1,10	Пластик	-	-	-	0	-	-	существующая	Нет
7077	Добринский муниципальный район	с. Ольховка	Дружбы	48	-	52.1967	40.098924	ЮЛ	Администрация сельского поселения Нижнематренский сельсовет	4804002894	1024800567527	ООО "Чистый город"	4802009478	06-0030-08	-	грунт	Открытая	Без ограждения	1	1,10	Пластик	-	-	-	0	-	-	существующая	Нет

Приложение 1 к приказу управления экологии и природных ресурсов Липецкой области
«Приложение А6. Реестр контейнерных площадок (по данным ОМС)

№ п/п	Данные о нахождении мест (площадок) накопления твердых коммунальных отходов							Данные о собственниках мест (площадок) накопления твердых коммунальных отходов				Организация (ИП), оказывающая услуги по сбору и транспортированию ТКО		Данные о технических характеристиках мест (площадок) накопления твердых коммунальных отходов					Контейнеры для несортированных отходов			Контейнеры для утилизируемых отходов (раздельный сбор)			Контейнеры для сбора крупногабаритных отходов			Статус (существующая/планируемая)	Совместное использование с другими МКД
	Муниципальное образование	Населенный пункт	Улица	Дом	Корпус/Строение	Широта	Долгота	Организационно-правовая форма балансодержателя (юридическое лицо - ЮЛ; индивидуальный предприниматель - ИП; физическое лицо - ФЛ)	для ЮЛ - Полное наименование организации для ИП - Фамилия, Имя, Отчество для ФЛ - Фамилия, Имя, Отчество	ИНН	ОГРН	Наименование	ИНН	Номер контейнерной площадки	Площадь, кв.м.	Тип подстилающей поверхности	Вид площадки	Материал ограждения	Кол-во	Емкость (отдельного контейнера)	Материал контейнера	Кол-во	Емкость (отдельного контейнера)	Материал контейнера	Кол-во	Емкость (отдельного контейнера) м3	Материал контейнера		
7078	Добринский муниципальный район	с. Ольховка	Конечная	20	-	52.193647	40.097872	ЮЛ	Администрация сельского поселения Нижнематренский сельсовет	4804002894	1024800567549	ООО "Чистый город"	4802009478	06-0031-08	-	грунт	Открытая	Без ограждения	1	1,10	Пластик	-	-	-	0	-	-	существующая	Нет
7079	Добринский муниципальный район	с. Ольховка	Конечная	13	-	52.191247	40.096402	ЮЛ	Администрация сельского поселения Нижнематренский сельсовет	4804002894	1024800567527	ООО "Чистый город"	4802009478	06-0032-08	-	грунт	Открытая	Без ограждения	1	1,10	Пластик	-	-	-	0	-	-	существующая	Нет
7080	Добринский муниципальный район	пос. свх.Петровский	Победы - Олега Кошевого	-	-	52.24211	40.65310	ЮЛ	Администрация сельского поселения Петровский сельсовет	4804002862	1024800568209	ООО "Чистый город"	4802009478	06-0001-09	-	асфальт	Открытая	Без ограждения	3	1,10	Пластик	-	-	-	0	-	-	существующая	Нет
7081	Добринский муниципальный район	пос. свх.Петровский	Олега Кошевого - ИПКсёнз	-	-	52.23992	40.65327	ЮЛ	Администрация сельского поселения Петровский сельсовет	4804002862	1024800568209	ООО "Чистый город"	4802009478	06-0002-09	-	асфальт	Открытая	Без ограждения	2	1,10	Пластик	-	-	-	0	-	-	существующая	Нет
7082	Добринский муниципальный район	пос. свх.Петровский	ИПКсёнз	7	-	52.23969	40.65587	ЮЛ	Администрация сельского поселения Петровский сельсовет	4804002862	1024800568209	ООО "Чистый город"	4802009478	06-0003-09	-	асфальт	Открытая	Без ограждения	1	1,10	Пластик	-	-	-	0	-	-	существующая	Нет
7083	Добринский муниципальный район	пос. свх.Петровский	ИПКсёнз	-	-	52.24033	40.65706	ЮЛ	Администрация сельского поселения Петровский сельсовет	4804002862	1024800568209	ООО "Чистый город"	4802009478	06-0004-09	-	асфальт	Открытая	Без ограждения	1	1,10	Пластик	-	-	-	0	-	-	существующая	Нет
7084	Добринский муниципальный район	пос. свх.Петровский	Парковая	-	-	52.241147	40.657579	ЮЛ	Администрация сельского поселения Петровский сельсовет	4804002862	1024800568209	ООО "Чистый город"	4802009478	06-0005-09	-	асфальт	Открытая	Без ограждения	1	1,10	Пластик	-	-	-	0	-	-	существующая	Нет
7085	Добринский муниципальный район	пос. свх.Петровский	Дрикаловича	-	-	52.24007	40.65874	ЮЛ	Администрация сельского поселения Петровский сельсовет	4804002862	1024800568209	ООО "Чистый город"	4802009478	06-0006-09	-	асфальт	Открытая	Без ограждения	4	1,10	Пластик	-	-	-	0	-	-	существующая	Нет
7086	Добринский муниципальный район	пос. свх.Петровский	Олега Кошевого	-	-	52.240806	40.661155	ЮЛ	Администрация сельского поселения Петровский сельсовет	4804002862	1024800568209	ООО "Чистый город"	4802009478	06-0007-09	-	асфальт	Открытая	Без ограждения	1	1,10	Пластик	-	-	-	0	-	-	существующая	Нет
7087	Добринский муниципальный район	пос. свх.Петровский	Молодежная	17	-	52.24262	40.66687	ЮЛ	Администрация сельского поселения Петровский сельсовет	4804002862	1024800568209	ООО "Чистый город"	4802009478	06-0008-09	-	асфальт	Открытая	Без ограждения	1	1,10	Пластик	-	-	-	0	-	-	существующая	Нет
7088	Добринский муниципальный район	пос. свх.Петровский	Молодежная	-	-	52.24088	40.66430	ЮЛ	Администрация сельского поселения Петровский сельсовет	4804002862	1024800568209	ООО "Чистый город"	4802009478	06-0009-09	-	асфальт	Открытая	Без ограждения	1	1,10	Пластик	-	-	-	0	-	-	существующая	Нет
7089	Добринский муниципальный район	пос. свх.Петровский	Набережная	-	-	52.24103	40.66225	ЮЛ	Администрация сельского поселения Петровский сельсовет	4804002862	1024800568209	ООО "Чистый город"	4802009478	06-0010-09	-	асфальт	Открытая	Без ограждения	1	1,10	Пластик	-	-	-	0	-	-	существующая	Нет
7090	Добринский муниципальный район	пос. свх.Петровский	Молодежная	-	-	52.24334	40.66361	ЮЛ	Администрация сельского поселения Петровский сельсовет	4804002862	1024800568209	ООО "Чистый город"	4802009478	06-0011-09	-	асфальт	Открытая	Без ограждения	1	1,10	Пластик	-	-	-	0	-	-	существующая	Нет
7091	Добринский муниципальный район	пос. свх.Петровский	Новая	-	-	52.245	40.66320	ЮЛ	Администрация сельского поселения Петровский сельсовет	4804002862	1024800568209	ООО "Чистый город"	4802009478	06-0012-09	-	асфальт	Открытая	Без ограждения	1	1,10	Пластик	-	-	-	0	-	-	существующая	Нет
7092	Добринский муниципальный район	пос. свх.Петровский	Новая	15	-	52.24533	40.65981	ЮЛ	Администрация сельского поселения Петровский сельсовет	4804002862	1024800568209	ООО "Чистый город"	4802009478	06-0013-09	-	асфальт	Открытая	Без ограждения	1	1,10	Пластик	-	-	-	0	-	-	существующая	Нет
7093	Добринский муниципальный район	пос. свх.Петровский	Новая	13	-	52.2455	40.65747	ЮЛ	Администрация сельского поселения Петровский сельсовет	4804002862	1024800568209	ООО "Чистый город"	4802009478	06-0014-09	-	асфальт	Открытая	Без ограждения	1	1,10	Пластик	-	-	-	0	-	-	существующая	Нет
7094	Добринский муниципальный район	пос. свх.Петровский	Новая	2	-	52.24553	40.64934	ЮЛ	Администрация сельского поселения Петровский сельсовет	4804002862	1024800568209	ООО "Чистый город"	4802009478	06-0015-09	-	асфальт	Открытая	Без ограждения	1	1,10	Пластик	-	-	-	0	-	-	существующая	Нет
7095	Добринский муниципальный район	пос. свх.Петровский	Заболотная	12	-	52.24431	40.64964	ЮЛ	Администрация сельского поселения Петровский сельсовет	4804002862	1024800568209	ООО "Чистый город"	4802009478	06-0016-09	-	асфальт	Открытая	Без ограждения	2	1,10	Пластик	-	-	-	0	-	-	существующая	Нет
7096	Добринский муниципальный район	пос. свх.Петровский	Заболотная	3	-	52.24316	40.64957	ЮЛ	Администрация сельского поселения Петровский сельсовет	4804002862	1024800568209	ООО "Чистый город"	4802009478	06-0017-09	-	асфальт	Открытая	Без ограждения	1	1,10	Пластик	-	-	-	0	-	-	существующая	Нет
7097	Добринский муниципальный район	пос. свх.Петровский	Заболотная	-	-	52.24317	40.65211	ЮЛ	Администрация сельского поселения Петровский сельсовет	4804002862	1024800568209	ООО "Чистый город"	4802009478	06-0018-09	-	асфальт	Открытая	Без ограждения	2	1,10	Пластик	-	-	-	0	-	-	существующая	Нет
7098	Добринский муниципальный район	пос. свх.Петровский	Парковая	3	-	52.24042	40.65058	ЮЛ	Администрация сельского поселения Петровский сельсовет	4804002862	1024800568209	ООО "Чистый город"	4802009478	06-0019-09	-	асфальт	Открытая	Без ограждения	2	1,10	Пластик	-	-	-	0	-	-	существующая	Нет
7099	Добринский муниципальный район	пос. свх.Петровский	Садовая	-	-	52.241605	40.655227	ЮЛ	Администрация сельского поселения Петровский сельсовет	4804002862	1024800568209	ООО "Чистый город"	4802009478	06-0020-09	-	асфальт	Открытая	Без ограждения	2	1,10	Пластик	-	-	-	0	-	-	существующая	Нет
7100	Добринский муниципальный район	пос. свх.Петровский	Садовая	-	-	52.244323	40.655468	ЮЛ	Администрация сельского поселения Петровский сельсовет	4804002862	1024800568209	ООО "Чистый город"	4802009478	06-0021-09	-	асфальт	Открытая	Без ограждения	1	1,10	Пластик	-	-	-	0	-	-	существующая	Нет
7101	Добринский муниципальный район	с. Васильевка	Молодежная	1	-	52.22228	40.71194	ЮЛ	Администрация сельского поселения Петровский сельсовет	4804002862	1024800568209	ООО "Чистый город"	4802009478	06-0022-09	-	асфальт	Открытая	Без ограждения	2	1,10	Пластик	-	-	-	0	-	-	существующая	Нет
7102	Добринский муниципальный район	с. Васильевка	Кооперативная	-	-	52.22072	40.71422	ЮЛ	Администрация сельского поселения Петровский сельсовет	4804002862	1024800568209	ООО "Чистый город"	4802009478	06-0023-09	-	асфальт	Открытая	Без ограждения	1	1,10	Пластик	-	-	-	0	-	-	существующая	Нет
7103	Добринский муниципальный район	с. Васильевка	Васильевка	-	-	52.22077	40.71404	ЮЛ	Администрация сельского поселения Петровский сельсовет	4804002862	1024800568209	ООО "Чистый город"	4802009478	06-0024-09	-	асфальт	Открытая	Без ограждения	1	1,10	Пластик	-	-	-	0	-	-	существующая	Нет
7104	Добринский муниципальный район	с. Новопетровка	Садовая	1	-	52.20148	40.64375	ЮЛ	Администрация сельского поселения Петровский сельсовет	4804002862	1024800568209	ООО "Чистый город"	4802009478	06-0025-09	-	асфальт	Открытая	Без ограждения	2	1,10	Пластик	-	-	-	0	-	-	существующая	Нет
7105	Добринский муниципальный район	с. Новопетровка	Садовая	15	-	52.20023	40.63976	ЮЛ	Администрация сельского поселения Петровский сельсовет	4804002862	1024800568209	ООО "Чистый город"	4802009478	06-0026-09	-	асфальт	Открытая	Без ограждения	1	1,10	Пластик	-	-	-	0	-	-	существующая	Нет
7106	Добринский муниципальный район	с. Новопетровка	Садовая	30	-	52.19944	40.63740	ЮЛ	Администрация сельского поселения Петровский сельсовет	4804002862	1024800568209	ООО "Чистый город"	4802009478	06-0027-09	-	асфальт	Открытая	Без ограждения	1	1,10	Пластик	-	-	-	0	-	-	существующая	Нет
7107	Добринский муниципальный район	с. Новопетровка	Новая	-	-	52.19935	40.63902	ЮЛ	Администрация сельского поселения Петровский сельсовет	4804002862	1024800568209	ООО "Чистый город"	4802009478	06-0028-09	-	асфальт	Открытая	Без ограждения	1	1,10	Пластик	-	-	-	0	-	-	существующая	Нет
7108	Добринский муниципальный район	с. Новопетровка	Новая	-	-	52.200422	40.643601	ЮЛ	Администрация сельского поселения Петровский сельсовет	4804002862	1024800568209	ООО "Чистый город"	4802009478	06-0029-09	-	асфальт	Открытая	Без ограждения	1	1,10	Пластик	-	-	-	0	-	-	существующая	Нет

Приложение 1 к приказу управления экологии и природных ресурсов Липецкой области
«Приложение А6. Реестр контейнерных площадок (по данным ОМС)

№ п/п	Данные о нахождении мест (площадок) накопления твердых коммунальных отходов							Данные о собственниках мест (площадок) накопления твердых коммунальных отходов				Организация (ИП), оказывающая услуги по сбору и транспортированию ТКО		Данные о технических характеристиках мест (площадок) накопления твердых коммунальных отходов					Контейнеры для несортированных отходов			Контейнеры для утилизируемых отходов (раздельный сбор)			Контейнеры для сбора крупногабаритных отходов			Статус (существующая/планируемая)	Совместное использование с другими МКД
	Муниципальное образование	Населенный пункт	Улица	Дом	Корпус/Строение	Широта	Долгота	Организационно-правовая форма балансодержателя (юридическое лицо - ЮЛ; индивидуальный предприниматель - ИП; физическое лицо - ФЛ)	для ЮЛ - Полное наименование организации для ИП - Фамилия, Имя, Отчество для ФЛ - Фамилия, Имя, Отчество	ИНН	ОГРН	Наименование	ИНН	Номер контейнерной площадки	Площадь, кв.м.	Тип подстилающей поверхности	Вид площадки	Материал ограждения	Кол-во	Емкость (отдельного контейнера)	Материал контейнера	Кол-во	Емкость (отдельного контейнера)	Материал контейнера	Кол-во	Емкость (отдельного контейнера) м3	Материал контейнера		
7109	Добринский муниципальный район	с. Новопетровка	Новая	-	-	52.20055	40.64406	ЮЛ	Администрация сельского поселения Петровский сельсовет	4804002862	1024800568209	ООО "Чистый город"	4802009478	06-0030-09	-	асфальт	Открытая	Без ограждения	2	1,10	Пластик	-	-	-	0	-	-	существующая	Нет
7110	Добринский муниципальный район	с. Новопетровка	Заречная	34	1	52.19952	40.64501	ЮЛ	Администрация сельского поселения Петровский сельсовет	4804002862	1024800568209	ООО "Чистый город"	4802009478	06-0031-09	-	асфальт	Открытая	Без ограждения	1	1,10	Пластик	-	-	-	0	-	-	существующая	Нет
7111	Добринский муниципальный район	с. Новопетровка	Заречная	-	-	52.19801	40.64050	ЮЛ	Администрация сельского поселения Петровский сельсовет	4804002862	1024800568209	ООО "Чистый город"	4802009478	06-0032-09	-	асфальт	Открытая	Без ограждения	1	1,10	Пластик	-	-	-	0	-	-	существующая	Нет
7112	Добринский муниципальный район	с. Новопетровка	Заречная	-	-	52.19592	40.63612	ЮЛ	Администрация сельского поселения Петровский сельсовет	4804002862	1024800568209	ООО "Чистый город"	4802009478	06-0033-09	-	асфальт	Открытая	Без ограждения	1	1,10	Пластик	-	-	-	0	-	-	существующая	Нет
7113	Добринский муниципальный район	с. Новопетровка	Заречная	-	-	52.1941	40.63442	ЮЛ	Администрация сельского поселения Петровский сельсовет	4804002862	1024800568209	ООО "Чистый город"	4802009478	06-0034-09	-	асфальт	Открытая	Без ограждения	1	1,10	Пластик	-	-	-	0	-	-	существующая	Нет
7114	Добринский муниципальный район	с. Новопетровка	Школьная	-	-	52.200315	40.647029	ЮЛ	Администрация сельского поселения Петровский сельсовет	4804002862	1024800568209	ООО "Чистый город"	4802009478	06-0035-09	-	асфальт	Открытая	Без ограждения	1	1,10	Пластик	-	-	-	0	-	-	существующая	Нет
7115	Добринский муниципальный район	с. Новопетровка	Заречная	35	-	52.2003	40.65031	ЮЛ	Администрация сельского поселения Петровский сельсовет	4804002862	1024800568209	ООО "Чистый город"	4802009478	06-0036-09	-	асфальт	Открытая	Без ограждения	1	1,10	Пластик	-	-	-	0	-	-	существующая	Нет
7116	Добринский муниципальный район	с. Новопетровка	Молодежная	11	-	52.20122	40.65154	ЮЛ	Администрация сельского поселения Петровский сельсовет	4804002862	1024800568209	ООО "Чистый город"	4802009478	06-0037-09	-	асфальт	Открытая	Без ограждения	1	1,10	Пластик	-	-	-	0	-	-	существующая	Нет
7117	Добринский муниципальный район	с. Новопетровка	Молодежная	2	-	52.20099	40.64813	ЮЛ	Администрация сельского поселения Петровский сельсовет	4804002862	1024800568209	ООО "Чистый город"	4802009478	06-0038-09	-	асфальт	Открытая	Без ограждения	1	1,10	Пластик	-	-	-	0	-	-	существующая	Нет
7118	Добринский муниципальный район	с. Новопетровка	Школьная	-	-	52.20159	40.64599	ЮЛ	Администрация сельского поселения Петровский сельсовет	4804002862	1024800568209	ООО "Чистый город"	4802009478	06-0039-09	-	асфальт	Открытая	Без ограждения	1	1,10	Пластик	-	-	-	0	-	-	существующая	Нет
7119	Добринский муниципальный район	д. Николаевка	Садовая	6	-	52.23714	40.59522	ЮЛ	Администрация сельского поселения Петровский сельсовет	4804002862	1024800568209	ООО "Чистый город"	4802009478	06-0040-09	-	асфальт	Открытая	Без ограждения	1	1,10	Пластик	-	-	-	0	-	-	существующая	Нет
7120	Добринский муниципальный район	д. Николаевка	Садовая	22	-	52.23937	40.59695	ЮЛ	Администрация сельского поселения Петровский сельсовет	4804002862	1024800568209	ООО "Чистый город"	4802009478	06-0041-09	-	асфальт	Открытая	Без ограждения	1	1,10	Пластик	-	-	-	0	-	-	существующая	Нет
7121	Добринский муниципальный район	д. Николаевка	Садовая	-	-	52.24332	40.59999	ЮЛ	Администрация сельского поселения Петровский сельсовет	4804002862	1024800568209	ООО "Чистый город"	4802009478	06-0042-09	-	асфальт	Открытая	Без ограждения	1	1,10	Пластик	-	-	-	0	-	-	существующая	Нет
7122	Добринский муниципальный район	д. Николаевка	Садовая	47	-	52.2448	40.60097	ЮЛ	Администрация сельского поселения Петровский сельсовет	4804002862	1024800568209	ООО "Чистый город"	4802009478	06-0043-09	-	асфальт	Открытая	Без ограждения	1	1,10	Пластик	-	-	-	0	-	-	существующая	Нет
7123	Добринский муниципальный район	д. Николаевка	Садовая	58	-	52.248039	40.602716	ЮЛ	Администрация сельского поселения Петровский сельсовет	4804002862	1024800568209	ООО "Чистый город"	4802009478	06-0044-09	-	асфальт	Открытая	Без ограждения	1	1,10	Пластик	-	-	-	0	-	-	существующая	Нет
7124	Добринский муниципальный район	д. Николаевка	Школьная	3	а	52.239227	40.594222	ЮЛ	Администрация сельского поселения Петровский сельсовет	4804002862	1024800568209	ООО "Чистый город"	4802009478	06-0045-09	-	асфальт	Открытая	Без ограждения	1	1,10	Пластик	-	-	-	0	-	-	существующая	Нет
7125	Добринский муниципальный район	д. Николаевка	Школьная	-	-	52.24311	40.59596	ЮЛ	Администрация сельского поселения Петровский сельсовет	4804002862	1024800568209	ООО "Чистый город"	4802009478	06-0046-09	-	асфальт	Открытая	Без ограждения	1	1,10	Пластик	-	-	-	0	-	-	существующая	Нет
7126	Добринский муниципальный район	д. Николаевка	Кооперативная	-	-	52.24342	40.59286	ЮЛ	Администрация сельского поселения Петровский сельсовет	4804002862	1024800568209	ООО "Чистый город"	4802009478	06-0047-09	-	асфальт	Открытая	Без ограждения	1	1,10	Пластик	-	-	-	0	-	-	существующая	Нет
7127	Добринский муниципальный район	д. Николаевка	магазин РайПО	-	-	52.24343	40.592937	ЮЛ	Администрация сельского поселения Петровский сельсовет	4804002862	1024800568209	ООО "Чистый город"	4802009478	06-0048-09	-	асфальт	Открытая	Без ограждения	1	1,10	Пластик	-	-	-	0	-	-	существующая	Нет
7128	Добринский муниципальный район	д. Николаевка	Гагарина	-	-	52.242039	40.591649	ЮЛ	Администрация сельского поселения Петровский сельсовет	4804002862	1024800568209	ООО "Чистый город"	4802009478	06-0049-09	-	асфальт	Открытая	Без ограждения	1	1,10	Пластик	-	-	-	0	-	-	существующая	Нет
7129	Добринский муниципальный район	пос. свх.Петровский	Механизаторов	-	-	52.240011	40.648155	ЮЛ	Администрация сельского поселения Петровский сельсовет	4804002862	1024800568209	ООО "Чистый город"	4802009478	06-0050-09	-	асфальт	Открытая	Без ограждения	1	1,10	Пластик	-	-	-	0	-	-	существующая	Нет
7130	Добринский муниципальный район	пос. Политотдел	Интернациональная	1	-	52.26948	40.62542	ЮЛ	Администрация сельского поселения Петровский сельсовет	4804002862	1024800568209	ООО "Чистый город"	4802009478	06-0051-09	-	асфальт	Открытая	Без ограждения	1	1,10	Пластик	-	-	-	0	-	-	существующая	Нет
7131	Добринский муниципальный район	пос. Политотдел	Интернациональная	7	-	52.27111	40.62558	ЮЛ	Администрация сельского поселения Петровский сельсовет	4804002862	1024800568209	ООО "Чистый город"	4802009478	06-0052-09	-	асфальт	Открытая	Без ограждения	1	1,10	Пластик	-	-	-	0	-	-	существующая	Нет
7132	Добринский муниципальный район	пос. Политотдел	Северная	-	-	52.26997	40.62942	ЮЛ	Администрация сельского поселения Петровский сельсовет	4804002862	1024800568209	ООО "Чистый город"	4802009478	06-0053-09	-	асфальт	Открытая	Без ограждения	1	1,10	Пластик	-	-	-	0	-	-	существующая	Нет
7133	Добринский муниципальный район	пос. Политотдел	Северная	1	-	52.27159	40.62694	ЮЛ	Администрация сельского поселения Петровский сельсовет	4804002862	1024800568209	ООО "Чистый город"	4802009478	06-0054-09	-	асфальт	Открытая	Без ограждения	1	1,10	Пластик	-	-	-	0	-	-	существующая	Нет
7134	Добринский муниципальный район	пос. Политотдел	Северная	16	-	52.27144	40.63136	ЮЛ	Администрация сельского поселения Петровский сельсовет	4804002862	1024800568209	ООО "Чистый город"	4802009478	06-0055-09	-	асфальт	Открытая	Без ограждения	1	1,10	Пластик	-	-	-	0	-	-	существующая	Нет
7135	Добринский муниципальный район	пос. свх.Петровский	Новая	-	-	52.2672	40.63388	ЮЛ	Администрация сельского поселения Петровский сельсовет	4804002862	1024800568209	ООО "Чистый город"	4802009478	06-0056-09	-	асфальт	Открытая	Без ограждения	1	1,10	Пластик	-	-	-	0	-	-	существующая	Нет
7136	Добринский муниципальный район	пос. свх.Петровский	Механизаторов	-	-	52.242569	40.656420	ЮЛ	Администрация сельского поселения Петровский сельсовет	4804002862	1024800568209	ООО "Чистый город"	4802009478	06-0057-09	-	асфальт	Открытая	Без ограждения	2	1,10	Пластик	-	-	-	0	-	-	существующая	Нет
7137	Добринский муниципальный район	с. Боровское	Калинина	1	а	52.17574	40.35865	ЮЛ	СППК "ДОБРИНСКОЕ МОЛОКО"	4804005849	1024800567880	ООО "Чистый город"	4802009478	06-0001-10	-	грунт	Открытая	Без ограждения	1	0,75	металл	-	-	-	0	-	-	существующая	Нет
7138	Добринский муниципальный район	с. Боровское	кладбище	-	-	52.16792	40.35843	ЮЛ	Администрация сельского поселения Тихвинский сельсовет	4804003055	1024800567880	ООО "Чистый город"	4802009478	06-0002-10	-	грунт	Открытая	Без ограждения	1	0,75	металл	-	-	-	0	-	-	существующая	Нет

Приложение 1 к приказу управления экологии и природных ресурсов Липецкой области
«Приложение А6. Реестр контейнерных площадок (по данным ОМС)

№ п/п	Данные о нахождении мест (площадок) накопления твердых коммунальных отходов							Данные о собственниках мест (площадок) накопления твердых коммунальных отходов				Организация (ИП), оказывающая услуги по сбору и транспортированию ТКО		Данные о технических характеристиках мест (площадок) накопления твердых коммунальных отходов					Контейнеры для несортированных отходов			Контейнеры для утилизируемых отходов (раздельный сбор)			Контейнеры для сбора крупногабаритных отходов			Статус (существующая/планируемая)	Совместное использование с другими МКД
	Муниципальное образование	Населенный пункт	Улица	Дом	Корпус/Строение	Широта	Долгота	Организационно-правовая форма балансодержателя (юридическое лицо - ЮЛ; индивидуальный предприниматель - ИП; физическое лицо - ФЛ)	для ЮЛ - Полное наименование организации для ИП - Фамилия, Имя, Отчество для ФЛ - Фамилия, Имя, Отчество	ИНН	ОГРН	Наименование	ИНН	Номер контейнерной площадки	Площадь, кв.м.	Тип подстилающей поверхности	Вид площадки	Материал ограждения	Кол-во	Емкость (отдельного контейнера)	Материал контейнера	Кол-во	Емкость (отдельного контейнера)	Материал контейнера	Кол-во	Емкость (отдельного контейнера) м3	Материал контейнера		
7139	Добринский муниципальный район	с. Боровское	Калинина	-	-	52.1657	40.35845	ЮЛ	Администрация сельского поселения Тихвинский сельсовет	4804003055	1024800567880	ООО "Чистый город"	4802009478	06-0003-10	-	грунт	Открытая	Без ограждения	1	0,75	металл	-	-	-	0	-	-	существующая	Нет
7140	Добринский муниципальный район	с. Боровское	Калинина	-	-	52.16463	40.358912	ЮЛ	Добринское райпо	4804001876	1024800567076	ООО "Чистый город"	4802009478	06-0004-10	-	грунт	Открытая	Без ограждения	1	0,75	металл	-	-	-	0	-	-	существующая	Нет
7141	Добринский муниципальный район	с. Боровское	Калинина	67	-	52.16219	40.36274	ЮЛ	Администрация сельского поселения Тихвинский сельсовет	4804003055	1024800567880	ООО "Чистый город"	4802009478	06-0005-10	-	грунт	Открытая	Без ограждения	1	0,75	металл	-	-	-	0	-	-	Существующая	Нет
7142	Добринский муниципальный район	с. Боровское	Калинина	20	-	52.16299	40.35902	ЮЛ	Администрация сельского поселения Тихвинский сельсовет	4804003055	1024800567880	ООО "Чистый город"	4802009478	06-0006-10	-	грунт	Открытая	Без ограждения	1	0,75	металл	-	-	-	0	-	-	существующая	Нет
7143	Добринский муниципальный район	с. Боровское	Калинина	31	-	52.16114	40.35972	ЮЛ	Администрация сельского поселения Тихвинский сельсовет	4804003055	1024800567880	ООО "Чистый город"	4802009478	06-0007-10	-	грунт	Открытая	Без ограждения	1	0,75	металл	-	-	-	0	-	-	Существующая	Нет
7144	Добринский муниципальный район	с. Боровское	Калинина	40	-	52.159578	40.360383	ЮЛ	Администрация сельского поселения Тихвинский сельсовет	4804003055	1024800567880	ООО "Чистый город"	4802009478	06-0008-10	-	грунт	Открытая	Без ограждения	1	0,75	металл	-	-	-	0	-	-	Существующая	Нет
7145	Добринский муниципальный район	с. Боровское	Калинина	44	-	52.158491	40.360855	ЮЛ	Администрация сельского поселения Тихвинский сельсовет	4804003055	1024800567880	ООО "Чистый город"	4802009478	06-0009-10	-	грунт	Открытая	Без ограждения	1	0,75	металл	-	-	-	0	-	-	Существующая	Нет
7146	Добринский муниципальный район	с. Боровское	Калинина	82	-	52.16088	40.35405	ЮЛ	Администрация сельского поселения Тихвинский сельсовет	4804003055	1024800567880	ООО "Чистый город"	4802009478	06-0010-10	-	грунт	Открытая	Без ограждения	1	0,75	металл	-	-	-	0	-	-	Существующая	Нет
7147	Добринский муниципальный район	с. Боровское	Калинина	95	-	52.16331	40.35349	ЮЛ	Администрация сельского поселения Тихвинский сельсовет	4804003055	1024800567880	ООО "Чистый город"	4802009478	06-0011-10	-	грунт	Открытая	Без ограждения	1	0,75	металл	-	-	-	0	-	-	Существующая	Нет
7148	Добринский муниципальный район	с. Боровское	Калинина	100	-	52.16397	40.35138	ЮЛ	Администрация сельского поселения Тихвинский сельсовет	4804003055	1024800567880	ООО "Чистый город"	4802009478	06-0012-10	-	грунт	Открытая	Без ограждения	1	0,75	металл	-	-	-	0	-	-	Существующая	Нет
7149	Добринский муниципальный район	с. Боровское	Калинина	105	-	52.16436	40.34904	ЮЛ	Администрация сельского поселения Тихвинский сельсовет	4804003055	1024800567880	ООО "Чистый город"	4802009478	06-0013-10	-	грунт	Открытая	Без ограждения	1	0,75	металл	-	-	-	0	-	-	Существующая	Нет
7150	Добринский муниципальный район	с. Боровское	Калинина	115	-	52.1636	40.34686	ЮЛ	Администрация сельского поселения Тихвинский сельсовет	4804003055	1024800567880	ООО "Чистый город"	4802009478	06-0014-10	-	грунт	Открытая	Без ограждения	1	0,75	металл	-	-	-	0	-	-	Существующая	Нет
7151	Добринский муниципальный район	с. Боровское	Калинина	129	-	52.1604	40.34538	ЮЛ	Администрация сельского поселения Тихвинский сельсовет	4804003055	1024800567880	ООО "Чистый город"	4802009478	06-0015-10	-	грунт	Открытая	Без ограждения	1	0,75	металл	-	-	-	0	-	-	Существующая	Нет
7152	Добринский муниципальный район	д. Андреевка	Заречная	47	-	52.16579	40.35447	ЮЛ	Администрация сельского поселения Тихвинский сельсовет	4804003055	1024800567880	ООО "Чистый город"	4802009478	06-0016-10	-	грунт	Открытая	Без ограждения	1	0,75	металл	-	-	-	0	-	-	Существующая	Нет
7153	Добринский муниципальный район	д. Андреевка	Заречная	31	-	52.16857	40.34307	ЮЛ	Администрация сельского поселения Тихвинский сельсовет	4804003055	1024800567880	ООО "Чистый город"	4802009478	06-0017-10	-	грунт	Открытая	Без ограждения	1	0,75	металл	-	-	-	0	-	-	Существующая	Нет
7154	Добринский муниципальный район	д. Андреевка	Заречная	27	-	52.17066	40.34327	ЮЛ	Администрация сельского поселения Тихвинский сельсовет	4804003055	1024800567880	ООО "Чистый город"	4802009478	06-0018-10	-	грунт	Открытая	Без ограждения	1	0,75	металл	-	-	-	0	-	-	Существующая	Нет
7155	Добринский муниципальный район	д. Андреевка	Заречная	22	-	52.17237	40.34550	ЮЛ	Администрация сельского поселения Тихвинский сельсовет	4804003055	1024800567880	ООО "Чистый город"	4802009478	06-0019-10	-	грунт	Открытая	Без ограждения	1	0,75	металл	-	-	-	0	-	-	Существующая	Нет
7156	Добринский муниципальный район	д. Андреевка	Заречная	5	-	52.17937	40.35283	ЮЛ	Администрация сельского поселения Тихвинский сельсовет	4804003055	1024800567880	ООО "Чистый город"	4802009478	06-0020-10	-	грунт	Открытая	Без ограждения	1	0,75	металл	-	-	-	0	-	-	Существующая	Нет
7157	Добринский муниципальный район	д. Петровка	Речная	7	-	52.189796	40.338069	ЮЛ	Администрация сельского поселения Тихвинский сельсовет	4804003055	1024800567880	ООО "Чистый город"	4802009478	06-0021-10	10,50	асфальт	Открытая	Без ограждения	1	0,75	металл	-	-	-	0	-	-	Существующая	Нет
7158	Добринский муниципальный район	д. Петровка	Речная	23	-	52.191887	40.336620	ЮЛ	Администрация сельского поселения Тихвинский сельсовет	4804003055	1024800567880	ООО "Чистый город"	4802009478	06-0022-10	10,50	асфальт	Открытая	Без ограждения	1	0,75	металл	-	-	-	0	-	-	Существующая	Нет
7159	Добринский муниципальный район	д. Петровка	Речная	11	-	52.189672	40.340877	ЮЛ	Администрация сельского поселения Тихвинский сельсовет	4804003055	1024800567880	ООО "Чистый город"	4802009478	06-0023-10	10,50	асфальт	Открытая	Без ограждения	1	0,75	металл	-	-	-	0	-	-	Существующая	Нет
7160	Добринский муниципальный район	с. Тихвинка	кладбище	-	-	52.178793	40.336060	ЮЛ	Администрация сельского поселения Тихвинский сельсовет	4804003055	1024800567880	ООО "Чистый город"	4802009478	06-0024-10	-	асфальт	Открытая	Без ограждения	2	0,75	металл	-	-	-	0	-	-	Существующая	Нет
7161	Добринский муниципальный район	с. Тихвинка	Садовая	63	-	52.182234	40.340295	ЮЛ	Администрация сельского поселения Тихвинский сельсовет	4804003055	1024800567880	ООО "Чистый город"	4802009478	06-0025-10	14,00	асфальт	Открытая	Без ограждения	2	0,75	металл	-	-	-	0	-	-	Существующая	Нет
7162	Добринский муниципальный район	с. Тихвинка	Садовая	27	-	52.179676	40.339636	ЮЛ	Администрация сельского поселения Тихвинский сельсовет	4804003055	1024800567880	ООО "Чистый город"	4802009478	06-0026-10	10,50	асфальт	Открытая	Без ограждения	1	0,75	металл	-	-	-	0	-	-	Существующая	Нет
7163	Добринский муниципальный район	с. Тихвинка	Садовая	34	-	52.178346	40.339042	ЮЛ	Администрация сельского поселения Тихвинский сельсовет	4804003055	1024800567880	ООО "Чистый город"	4802009478	06-0027-10	10,50	асфальт	Открытая	Без ограждения	1	0,75	металл	-	-	-	0	-	-	Существующая	Нет
7164	Добринский муниципальный район	с. Тихвинка	Садовая	39	-	52.177267	40.338528	ЮЛ	Администрация сельского поселения Тихвинский сельсовет	4804003055	1024800567880	ООО "Чистый город"	4802009478	06-0028-10	10,50	асфальт	Открытая	Без ограждения	1	0,75	металл	-	-	-	0	-	-	Существующая	Нет
7165	Добринский муниципальный район	с. Тихвинка	Садовая	47	2	52.175457	40.337652	ЮЛ	Администрация сельского поселения Тихвинский сельсовет	4804003055	1024800567880	ООО "Чистый город"	4802009478	06-0029-10	10,50	асфальт	Открытая	Без ограждения	1	0,75	металл	-	-	-	0	-	-	Существующая	Нет
7166	Добринский муниципальный район	с. Тихвинка	Садовая	54	-	52.174	40.336928	ЮЛ	Администрация сельского поселения Тихвинский сельсовет	4804003055	1024800567880	ООО "Чистый город"	4802009478	06-0030-10	10,50	асфальт	Открытая	Без ограждения	1	0,75	металл	-	-	-	0	-	-	Существующая	Нет
7167	Добринский муниципальный район	д. Русаново	Медовая	5	-	52.170722	40.334673	ЮЛ	Администрация сельского поселения Тихвинский сельсовет	4804003055	1024800567880	ООО "Чистый город"	4802009478	06-0031-10	10,50	асфальт	Открытая	Без ограждения	1	0,75	металл	-	-	-	0	-	-	Существующая	Нет
7168	Добринский муниципальный район	д. Русаново	Медовая	11	-	52.167857	40.333897	ЮЛ	Администрация сельского поселения Тихвинский сельсовет	4804003055	1024800567880	ООО "Чистый город"	4802009478	06-0032-10	10,50	асфальт	Открытая	Без ограждения	1	0,75	металл	-	-	-	0	-	-	Существующая	Нет
7169	Добринский муниципальный район	д. Аничково	Тихая	7	-	52.150309	40.324485	ЮЛ	Администрация сельского поселения Тихвинский сельсовет	4804003055	1024800567880	ООО "Чистый город"	4802009478	06-0033-10	10,50	асфальт	Открытая	Без ограждения	1	0,75	металл	-	-	-	0	-	-	Существующая	Нет

Приложение 1 к приказу управления экологии и природных ресурсов Липецкой области
«Приложение А6. Реестр контейнерных площадок (по данным ОМС)

№ п/п	Данные о нахождении мест (площадок) накопления твердых коммунальных отходов							Данные о собственниках мест (площадок) накопления твердых коммунальных отходов				Организация (ИП), оказывающая услуги по сбору и транспортированию ТКО		Данные о технических характеристиках мест (площадок) накопления твердых коммунальных отходов					Контейнеры для несортированных отходов			Контейнеры для утилизируемых отходов (раздельный сбор)			Контейнеры для сбора крупногабаритных отходов			Статус (существующая/планируемая)	Совместное использование с другими МКД
	Муниципальное образование	Населенный пункт	Улица	Дом	Корпус/Строение	Широта	Долгота	Организационно-правовая форма балансодержателя (юридическое лицо - ЮЛ; индивидуальный предприниматель - ИП; физическое лицо - ФЛ)	для ЮЛ - Полное наименование организации для ИП - Фамилия, Имя, Отчество для ФЛ - Фамилия, Имя, Отчество	ИНН	ОГРН	Наименование	ИНН	Номер контейнерной площадки	Площадь, кв.м.	Тип подстилающей поверхности	Вид площадки	Материал ограждения	Кол-во	Емкость (отдельного контейнера)	Материал контейнера	Кол-во	Емкость (отдельного контейнера)	Материал контейнера	Кол-во	Емкость (отдельного контейнера) м3	Материал контейнера		
7170	Добринский муниципальный район	д. Аничково	Тихая	28	-	52.142553	40.328488	ЮЛ	Администрация сельского поселения Тихвинский сельсовет	4804003055	1024800567880	ООО "Чистый город"	4802009478	06-0034-10	10,50	асфальт	Открытая	Без ограждения	1	0,75	металл	-	-	-	0	-	-	Существующая	Нет
7171	Добринский муниципальный район	д. Аничково	Тихая	24	-	52.144545	40.326364	ЮЛ	Администрация сельского поселения Тихвинский сельсовет	4804003055	1024800567880	ООО "Чистый город"	4802009478	06-0035-10	10,50	асфальт	Открытая	Без ограждения	1	0,75	металл	-	-	-	0	-	-	Существующая	Нет
7172	Добринский муниципальный район	д. Аничково	Тихая	41	-	52.146427	40.325535	ЮЛ	Администрация сельского поселения Тихвинский сельсовет	4804003055	1024800567880	ООО "Чистый город"	4802009478	06-0036-10	10,50	асфальт	Открытая	Без ограждения	1	0,75	металл	-	-	-	0	-	-	Существующая	Нет
7173	Добринский муниципальный район	д. Аничково	Тихая	55	-	52.149505	40.32460	ЮЛ	Администрация сельского поселения Тихвинский сельсовет	4804003055	1024800567880	ООО "Чистый город"	4802009478	06-0037-10	10,50	асфальт	Открытая	Без ограждения	1	0,75	металл	-	-	-	0	-	-	Существующая	Нет
7174	Добринский муниципальный район	д. Малая Плавица	нет названия ицы	7	-	52.1552	40.323748	ЮЛ	Администрация сельского поселения Тихвинский сельсовет	4804003055	1024800567880	ООО "Чистый город"	4802009478	06-0038-10	10,50	асфальт	Открытая	Без ограждения	1	0,75	металл	-	-	-	0	-	-	Существующая	Нет
7175	Добринский муниципальный район	д. Большая Плавица	Центральная	20	-	52.201669	40.338877	ЮЛ	Администрация сельского поселения Тихвинский сельсовет	4804003055	1024800567880	ООО "Чистый город"	4802009478	06-0039-10	10,50	асфальт	Открытая	Без ограждения	1	0,75	металл	-	-	-	0	-	-	Существующая	Нет
7176	Добринский муниципальный район	д. Большая Плавица	Центральная	11	-	52.199694	40.337495	ЮЛ	Администрация сельского поселения Тихвинский сельсовет	4804003055	1024800567880	ООО "Чистый город"	4802009478	06-0040-10	10,50	асфальт	Открытая	Без ограждения	1	0,75	металл	-	-	-	0	-	-	Существующая	Нет
7177	Добринский муниципальный район	д. Большая Плавица	(напротив бывшей мастерской)	-	-	52.203427	40.341618	ЮЛ	Администрация сельского поселения Тихвинский сельсовет	4804003055	1024800567880	ООО "Чистый город"	4802009478	06-0041-10	10,50	асфальт	Открытая	Без ограждения	1	0,75	металл	-	-	-	0	-	-	Существующая	Нет
7178	Добринский муниципальный район	д. Большая Плавица	Центральная	40	-	52.20551	40.341278	ЮЛ	Администрация сельского поселения Тихвинский сельсовет	4804003055	1024800567880	ООО "Чистый город"	4802009478	06-0042-10	10,50	асфальт	Открытая	Без ограждения	1	0,75	металл	-	-	-	0	-	-	Существующая	Нет
7179	Добринский муниципальный район	д. Большая Плавица	Центральная	53	-	52.206993	40.342346	ЮЛ	Администрация сельского поселения Тихвинский сельсовет	4804003055	1024800567880	ООО "Чистый город"	4802009478	06-0043-10	10,50	асфальт	Открытая	Без ограждения	1	0,75	металл	-	-	-	0	-	-	существующая	Нет
7180	Добринский муниципальный район	д. Большая Плавица	Центральная	59	-	52.208889	40.343635	ЮЛ	Администрация сельского поселения Тихвинский сельсовет	4804003055	1024800567880	ООО "Чистый город"	4802009478	06-0044-10	10,50	асфальт	Открытая	Без ограждения	1	0,75	металл	-	-	-	0	-	-	существующая	Нет
7181	Добринский муниципальный район	д. Большая Плавица	Центральная	66	-	52.210386	40.344760	ЮЛ	Администрация сельского поселения Тихвинский сельсовет	4804003055	1024800567880	ООО "Чистый город"	4802009478	06-0045-10	10,50	асфальт	Открытая	Без ограждения	1	0,75	металл	-	-	-	0	-	-	существующая	Нет
7182	Добринский муниципальный район	д. Большая Плавица	Центральная	78	-	52.208295	40.339715	ЮЛ	Администрация сельского поселения Тихвинский сельсовет	4804003055	1024800567880	ООО "Чистый город"	4802009478	06-0046-10	10,50	асфальт	Открытая	Без ограждения	1	0,75	металл	-	-	-	0	-	-	существующая	Нет
7183	Добринский муниципальный район	д. Большая Плавица	Центральная	73	-	52.209237	40.337088	ЮЛ	Администрация сельского поселения Тихвинский сельсовет	4804003055	1024800567880	ООО "Чистый город"	4802009478	06-0047-10	10,50	асфальт	Открытая	Без ограждения	1	0,75	металл	-	-	-	0	-	-	существующая	Нет
7184	Добринский муниципальный район	д. Большая Плавица	Центральная	-	-	52.209689	40.338788	ЮЛ	Администрация сельского поселения Тихвинский сельсовет	4804003055	1024800567880	ООО "Чистый город"	4802009478	06-0048-10	-	грунт	Открытая	Без ограждения	1	0,75	металл	-	-	-	0	-	-	существующая	Нет
7185	Добринский муниципальный район	д. Большая Плавица	Центральная	221	-	52.210422	40.341415	ЮЛ	Администрация сельского поселения Тихвинский сельсовет	4804003055	1024800567880	ООО "Чистый город"	4802009478	06-0049-10	10,50	асфальт	Открытая	Без ограждения	1	0,75	металл	-	-	-	0	-	-	существующая	Нет
7186	Добринский муниципальный район	д. Большая Плавица	Центральная	80	-	52.207501	40.338988	ЮЛ	Администрация сельского поселения Тихвинский сельсовет	4804003055	1024800567880	ООО "Чистый город"	4802009478	06-0050-10	10,50	асфальт	Открытая	Без ограждения	1	0,75	металл	-	-	-	0	-	-	существующая	Нет
7187	Добринский муниципальный район	д. Большая Плавица	Центральная	88	-	52.212571	40.345893	ЮЛ	Администрация сельского поселения Тихвинский сельсовет	4804003055	1024800567880	ООО "Чистый город"	4802009478	06-0051-10	10,50	асфальт	Открытая	Без ограждения	1	0,75	металл	-	-	-	0	-	-	существующая	Нет
7188	Добринский муниципальный район	д. Большая Плавица	Центральная	91	-	52.213707	40.347355	ЮЛ	Администрация сельского поселения Тихвинский сельсовет	4804003055	1024800567880	ООО "Чистый город"	4802009478	06-0052-10	10,50	асфальт	Открытая	Без ограждения	1	0,75	металл	-	-	-	0	-	-	существующая	Нет
7189	Добринский муниципальный район	д. Большая Плавица	Центральная	153	-	52.214852	40.349426	ЮЛ	Администрация сельского поселения Тихвинский сельсовет	4804003055	1024800567880	ООО "Чистый город"	4802009478	06-0053-10	10,50	асфальт	Открытая	Без ограждения	1	0,75	металл	-	-	-	0	-	-	существующая	Нет
7190	Добринский муниципальный район	д. Большая Плавица	Центральная	98	-	52.215092	40.348185	ЮЛ	Администрация сельского поселения Тихвинский сельсовет	4804003055	1024800567880	ООО "Чистый город"	4802009478	06-0054-10	10,50	асфальт	Открытая	Без ограждения	1	0,75	металл	-	-	-	0	-	-	существующая	Нет
7191	Добринский муниципальный район	д. Большая Плавица	Центральная	-	-	52.215302	40.349014	ЮЛ	Добринское райпо	4804001876	1024800567076	ООО "Чистый город"	4802009478	06-0055-10	-	грунт	Открытая	Без ограждения	1	0,75	металл	-	-	-	0	-	-	существующая	Нет
7192	Добринский муниципальный район	д. Большая Плавица	Центральная	105	-	52.216377	40.350368	ЮЛ	Администрация сельского поселения Тихвинский сельсовет	4804003055	1024800567880	ООО "Чистый город"	4802009478	06-0056-10	10,50	асфальт	Открытая	Без ограждения	1	0,75	металл	-	-	-	0	-	-	существующая	Нет
7193	Добринский муниципальный район	д. Большая Плавица	Центральная	188	а	52.209263	40.355006	ЮЛ	Администрация сельского поселения Тихвинский сельсовет	4804003055	1024800567880	ООО "Чистый город"	4802009478	06-0057-10	10,50	асфальт	Открытая	Без ограждения	1	0,75	металл	-	-	-	0	-	-	существующая	Нет
7194	Добринский муниципальный район	д. Большая Плавица	Центральная	184	-	52.208152	40.354148	ЮЛ	Администрация сельского поселения Тихвинский сельсовет	4804003055	1024800567880	ООО "Чистый город"	4802009478	06-0058-10	10,50	асфальт	Открытая	Без ограждения	1	0,75	металл	-	-	-	0	-	-	существующая	Нет
7195	Добринский муниципальный район	д. Большая Плавица	Центральная	177	-	52.205465	40.352452	ЮЛ	Администрация сельского поселения Тихвинский сельсовет	4804003055	1024800567880	ООО "Чистый город"	4802009478	06-0059-10	10,50	асфальт	Открытая	Без ограждения	1	0,75	металл	-	-	-	0	-	-	существующая	Нет
7196	Добринский муниципальный район	д. Большая Плавица	Центральная	193	-	52.212825	40.358720	ЮЛ	Администрация сельского поселения Тихвинский сельсовет	4804003055	1024800567880	ООО "Чистый город"	4802009478	06-0060-10	10,50	асфальт	Открытая	Без ограждения	1	0,75	металл	-	-	-	0	-	-	существующая	Нет
7197	Добринский муниципальный район	д. Большая Плавица	Центральная	166	-	52.201748	40.348892	ЮЛ	Администрация сельского поселения Тихвинский сельсовет	4804003055	1024800567880	ООО "Чистый город"	4802009478	06-0061-10	10,50	асфальт	Открытая	Без ограждения	1	0,75	металл	-	-	-	0	-	-	существующая	Нет
7198	Добринский муниципальный район	с. Талицкий Чамлык	Мира	23	-	52.0343	40.555776	ЮЛ	Администрация сельского поселения Талицкий сельсовет	4804002774	1024800567571	ООО "Чистый город"	4802009478	06-0022-11	2,00	асфальт	Открытая	Без ограждения	1	1,10	Пластик	-	-	-	0	-	-	существующая	Нет
7199	Добринский муниципальный район	д. Большая Плавица	Центральная	204	-	52.220222	40.358076	ЮЛ	Администрация сельского поселения Тихвинский сельсовет	4804003055	1024800567880	ООО "Чистый город"	4802009478	06-0062-10	10,50	асфальт	Открытая	Без ограждения	1	0,75	металл	-	-	-	0	-	-	существующая	Нет
7200	Добринский муниципальный район	д. Большая Плавица	Центральная	210	-	52.221857	40.357964	ЮЛ	Администрация сельского поселения Тихвинский сельсовет	4804003055	1024800567880	ООО "Чистый город"	4802009478	06-0063-10	10,50	асфальт	Открытая	Без ограждения	1	0,75	металл	-	-	-	0	-	-	существующая	Нет

Приложение 1 к приказу управления экологии и природных ресурсов Липецкой области
«Приложение А6. Реестр контейнерных площадок (по данным ОМС)

№ п/п	Данные о нахождении мест (площадок) накопления твердых коммунальных отходов							Данные о собственниках мест (площадок) накопления твердых коммунальных отходов				Организация (ИП), оказывающая услуги по сбору и транспортированию ТКО		Данные о технических характеристиках мест (площадок) накопления твердых коммунальных отходов					Контейнеры для несортированных отходов			Контейнеры для утилизируемых отходов (раздельный сбор)			Контейнеры для сбора крупногабаритных отходов			Статус (существующая/планируемая)	Совместное использование с другими МКД
	Муниципальное образование	Населенный пункт	Улица	Дом	Корпус/Строение	Широта	Долгота	Организационно-правовая форма балансодержателя (юридическое лицо - ЮЛ; индивидуальный предприниматель - ИП; физическое лицо - ФЛ)	для ЮЛ - Полное наименование организации для ИП - Фамилия, Имя, Отчество для ФЛ - Фамилия, Имя, Отчество	ИНН	ОГРН	Наименование	ИНН	Номер контейнерной площадки	Площадь, кв.м.	Тип подстилающей поверхности	Вид площадки	Материал ограждения	Кол-во	Емкость (отдельного контейнера)	Материал контейнера	Кол-во	Емкость (отдельного контейнера)	Материал контейнера	Кол-во	Емкость (отдельного контейнера) м3	Материал контейнера		
7201	Добринский муниципальный район	д. Большая Плавица	Центральная	218	-	52.223687	40.357950	ЮЛ	Администрация сельского поселения Тихвинский сельсовет	4804003055	1024800567880	ООО "Чистый город"	4802009478	06-0064-10	10,50	асфальт	Открытая	Без ограждения	1	0,75	металл	-	-	-	0	-	-	существующая	Нет
7202	Добринский муниципальный район	д. Большая Плавица	Центральная	113	-	52.218989	40.352880	ЮЛ	Администрация сельского поселения Тихвинский сельсовет	4804003055	1024800567880	ООО "Чистый город"	4802009478	06-0065-10	10,50	асфальт	Открытая	Без ограждения	1	0,75	металл	-	-	-	0	-	-	существующая	Нет
7203	Добринский муниципальный район	д. Большая Плавица	Центральная	121	-	52.220317	40.353043	ЮЛ	Администрация сельского поселения Тихвинский сельсовет	4804003055	1024800567880	ООО "Чистый город"	4802009478	06-0066-10	10,50	асфальт	Открытая	Без ограждения	1	0,75	металл	-	-	-	0	-	-	существующая	Нет
7204	Добринский муниципальный район	д. Большая Плавица	Центральная	130	-	52.221529	40.353325	ЮЛ	Администрация сельского поселения Тихвинский сельсовет	4804003055	1024800567880	ООО "Чистый город"	4802009478	06-0067-10	10,50	асфальт	Открытая	Без ограждения	1	0,75	металл	-	-	-	0	-	-	существующая	Нет
7205	Добринский муниципальный район	д. Большая Плавица	Центральная	137	-	52.222934	40.353564	ЮЛ	Администрация сельского поселения Тихвинский сельсовет	4804003055	1024800567880	ООО "Чистый город"	4802009478	06-0068-10	10,50	асфальт	Открытая	Без ограждения	1	0,75	металл	-	-	-	0	-	-	существующая	Нет
7206	Добринский муниципальный район	д. Большая Плавица	Центральная	145	-	52.224906	40.353828	ЮЛ	Администрация сельского поселения Тихвинский сельсовет	4804003055	1024800567880	ООО "Чистый город"	4802009478	06-0069-10	10,50	асфальт	Открытая	Без ограждения	1	0,75	металл	-	-	-	0	-	-	существующая	Нет
7207	Добринский муниципальный район	д. Никольское 2-е	Фермерская	13	-	52.24005	40.361300	ЮЛ	Администрация сельского поселения Тихвинский сельсовет	4804003055	1024800567880	ООО "Чистый город"	4802009478	06-0070-10	10,50	асфальт	Открытая	Без ограждения	1	0,75	металл	-	-	-	0	-	-	существующая	Нет
7208	Добринский муниципальный район	д. Никольское 2-е	Фермерская	3	-	52.237809	40.362142	ЮЛ	Администрация сельского поселения Тихвинский сельсовет	4804003055	1024800567880	ООО "Чистый город"	4802009478	06-0071-10	10,50	асфальт	Открытая	Без ограждения	1	0,75	металл	-	-	-	0	-	-	существующая	Нет
7209	Добринский муниципальный район	д. Покровка	Цветочная	41	-	52.235296	40.363845	ЮЛ	Администрация сельского поселения Тихвинский сельсовет	4804003055	1024800567880	ООО "Чистый город"	4802009478	06-0072-10	10,50	асфальт	Открытая	Без ограждения	1	0,75	металл	-	-	-	0	-	-	существующая	Нет
7210	Добринский муниципальный район	д. Покровка	Цветочная	31	-	52.235235	40.361430	ЮЛ	Администрация сельского поселения Тихвинский сельсовет	4804003055	1024800567880	ООО "Чистый город"	4802009478	06-0073-10	10,50	асфальт	Открытая	Без ограждения	1	0,75	металл	-	-	-	0	-	-	существующая	Нет
7211	Добровский муниципальный округ	с. Волчье	Ленинская	40	-	53.02716	39.64257	ЮЛ	Администрация Добровского муниципального округа	4805001607	1024800769586	ООО "РМК"	4813025295	07-0019	-	грунт	Открытая	Без ограждения	1	0,75	Металл	-	-	-	0	-	-	существующая	Нет
7212	Добринский муниципальный район	д. Покровка	Цветочная	22	-	52.232538	40.359901	ЮЛ	Администрация сельского поселения Тихвинский сельсовет	4804003055	1024800567880	ООО "Чистый город"	4802009478	06-0074-10	10,50	асфальт	Открытая	Без ограждения	1	0,75	металл	-	-	-	0	-	-	существующая	Нет
7213	Добринский муниципальный район	д. Покровка	Цветочная	38	-	52.2307	40.359448	ЮЛ	Администрация сельского поселения Тихвинский сельсовет	4804003055	1024800567880	ООО "Чистый город"	4802009478	06-0075-10	10,50	асфальт	Открытая	Без ограждения	1	0,75	металл	-	-	-	0	-	-	существующая	Нет
7214	Добринский муниципальный район	д. Покровка	Цветочная	7	-	52.228809	40.359237	ЮЛ	Администрация сельского поселения Тихвинский сельсовет	4804003055	1024800567880	ООО "Чистый город"	4802009478	06-0076-10	10,50	асфальт	Открытая	Без ограждения	1	0,75	металл	-	-	-	0	-	-	существующая	Нет
7215	Добринский муниципальный район	с. Талицкий Чамлык	Пролетарская	86	-	52.027426	40.520538	ЮЛ	Администрация сельского поселения Талицкий сельсовет	4804002774	1024800567571	ООО "Чистый город"	4802009478	06-0001-11	2,00	асфальт	Открытая	Без ограждения	1	1,10	Пластик	-	-	-	0	-	-	существующая	Нет
7216	Добринский муниципальный район	с. Талицкий Чамлык	Пролетарская	111	-	52.029818	40.521627	ЮЛ	Администрация сельского поселения Талицкий сельсовет	4804002774	1024800567571	ООО "Чистый город"	4802009478	06-0002-11	2,00	асфальт	Открытая	Без ограждения	1	1,10	Пластик	-	-	-	0	-	-	существующая	Нет
7217	Добринский муниципальный район	с. Талицкий Чамлык	Пролетарская	68	-	52.035402	40.523646	ЮЛ	Администрация сельского поселения Талицкий сельсовет	4804002774	1024800567571	ООО "Чистый город"	4802009478	06-0003-11	2,00	асфальт	Открытая	Без ограждения	1	1,10	Пластик	-	-	-	0	-	-	существующая	Нет
7218	Добринский муниципальный район	с. Талицкий Чамлык	Пролетарская	87	-	52.034207	40.523010	ЮЛ	Администрация сельского поселения Талицкий сельсовет	4804002774	1024800567571	ООО "Чистый город"	4802009478	06-0004-11	2,00	асфальт	Открытая	Без ограждения	1	1,10	Пластик	-	-	-	0	-	-	существующая	Нет
7219	Добринский муниципальный район	с. Талицкий Чамлык	Пролетарская	60	-	52.036124	40.526302	ЮЛ	Администрация сельского поселения Талицкий сельсовет	4804002774	1024800567571	ООО "Чистый город"	4802009478	06-0005-11	2,00	асфальт	Открытая	Без ограждения	1	1,10	Пластик	-	-	-	0	-	-	существующая	Нет
7220	Добринский муниципальный район	с. Талицкий Чамлык	Пролетарская	52	-	52.036778	40.528309	ЮЛ	Администрация сельского поселения Талицкий сельсовет	4804002774	1024800567571	ООО "Чистый город"	4802009478	06-0006-11	2,00	асфальт	Открытая	Без ограждения	1	1,10	Пластик	-	-	-	0	-	-	существующая	Нет
7221	Добринский муниципальный район	с. Талицкий Чамлык	Пролетарская	34	-	52.037974	40.532236	ЮЛ	Администрация сельского поселения Талицкий сельсовет	4804002774	1024800567571	ООО "Чистый город"	4802009478	06-0007-11	2,00	асфальт	Открытая	Без ограждения	1	1,10	Пластик	-	-	-	0	-	-	существующая	Нет
7222	Добринский муниципальный район	с. Талицкий Чамлык	Пролетарская	14	-	52.03875	40.537576	ЮЛ	Администрация сельского поселения Талицкий сельсовет	4804002774	1024800567571	ООО "Чистый город"	4802009478	06-0008-11	2,00	асфальт	Открытая	Без ограждения	1	1,10	Пластик	-	-	-	0	-	-	существующая	Нет
7223	Добринский муниципальный район	с. Талицкий Чамлык	Пролетарская	2	-	52.038824	40.539619	ЮЛ	Администрация сельского поселения Талицкий сельсовет	4804002774	1024800567571	ООО "Чистый город"	4802009478	06-0009-11	2,00	асфальт	Открытая	Без ограждения	1	1,10	Пластик	-	-	-	0	-	-	существующая	Нет
7224	Добровский муниципальный округ	с. Волчье	Ленинская	47	-	53.02766	39.6473	ЮЛ	Администрация Добровского муниципального округа	4805001607	1024800769586	ООО "РМК"	4813025295	07-0020	-	грунт	Открытая	Без ограждения	1	0,75	Металл	-	-	-	0	-	-	существующая	Нет
7225	Добринский муниципальный район	с. Талицкий Чамлык	Советская	80	-	52.037868	40.546380	ЮЛ	Администрация сельского поселения Талицкий сельсовет	4804002774	1024800567571	ООО "Чистый город"	4802009478	06-0010-11	2,00	асфальт	Открытая	Без ограждения	-	-	-	1	01.янв	Пластик	0	-	-	существующая	Нет
7226	Добринский муниципальный район	с. Талицкий Чамлык	Советская	56	-	52.037455	40.549195	ЮЛ	Администрация сельского поселения Талицкий сельсовет	4804002774	1024800567571	ООО "Чистый город"	4802009478	06-0011-11	2,00	асфальт	Открытая	Без ограждения	-	-	-	1	01.янв	Пластик	0	-	-	существующая	Нет
7227	Добринский муниципальный район	с. Талицкий Чамлык	Первомайская	6	-	52.036883	40.546534	ЮЛ	Администрация сельского поселения Талицкий сельсовет	4804002774	1024800567571	ООО "Чистый город"	4802009478	06-0012-11	2,00	асфальт	Открытая	Без ограждения	1	1,10	Пластик	-	-	-	0	-	-	существующая	Нет
7228	Добринский муниципальный район	с. Талицкий Чамлык	Первомайская	14	-	52.035806	40.547156	ЮЛ	Администрация сельского поселения Талицкий сельсовет	4804002774	1024800567571	ООО "Чистый город"	4802009478	06-0013-11	2,00	асфальт	Открытая	Без ограждения	1	1,10	Пластик	-	-	-	0	-	-	существующая	Нет
7229	Добринский муниципальный район	с. Талицкий Чамлык	Первомайская	47	-	52.032826	40.548053	ЮЛ	Администрация сельского поселения Талицкий сельсовет	4804002774	1024800567571	ООО "Чистый город"	4802009478	06-0014-11	2,00	асфальт	Открытая	Без ограждения	1	1,10	Пластик	-	-	-	0	-	-	существующая	Нет
7230	Добринский муниципальный район	с. Талицкий Чамлык	Первомайская	64	-	52.030145	40.547525	ЮЛ	Администрация сельского поселения Талицкий сельсовет	4804002774	1024800567571	ООО "Чистый город"	4802009478	06-0015-11	2,00	асфальт	Открытая	Без ограждения	1	1,10	Пластик	-	-	-	0	-	-	существующая	Нет
7231	Добринский муниципальный район	с. Талицкий Чамлык	Первомайская	52	-	52.031727	40.548010	ЮЛ	Администрация сельского поселения Талицкий сельсовет	4804002774	1024800567571	ООО "Чистый город"	4802009478	06-0016-11	2,00	асфальт	Открытая	Без ограждения	1	1,10	Пластик	-	-	-	0	-	-	существующая	Нет

Приложение 1 к приказу управления экологии и природных ресурсов Липецкой области
«Приложение А6. Реестр контейнерных площадок (по данным ОМС)

№ п/п	Данные о нахождении мест (площадок) накопления твердых коммунальных отходов							Данные о собственниках мест (площадок) накопления твердых коммунальных отходов				Организация (ИП), оказывающая услуги по сбору и транспортированию ТКО		Данные о технических характеристиках мест (площадок) накопления твердых коммунальных отходов					Контейнеры для несортированных отходов			Контейнеры для утилизируемых отходов (раздельный сбор)			Контейнеры для сбора крупногабаритных отходов			Статус (существующая/планируемая)	Совместное использование с другими МКД
	Муниципальное образование	Населенный пункт	Улица	Дом	Корпус/Строение	Широта	Долгота	Организационно-правовая форма балансодержателя (юридическое лицо - ЮЛ; индивидуальный предприниматель - ИП; физическое лицо - ФЛ)	для ЮЛ - Полное наименование организации для ИП - Фамилия, Имя, Отчество для ФЛ - Фамилия, Имя, Отчество	ИНН	ОГРН	Наименование	ИНН	Номер контейнерной площадки	Площадь, кв.м.	Тип подстилающей поверхности	Вид площадки	Материал ограждения	Кол-во	Емкость (отдельного контейнера)	Материал контейнера	Кол-во	Емкость (отдельного контейнера)	Материал контейнера	Кол-во	Емкость (отдельного контейнера) м3	Материал контейнера		
7232	Добринский муниципальный район	с. Талицкий Чамлык	Первомайская	57	-	52.029877	40.545122	ЮЛ	Администрация сельского поселения Талицкий сельсовет	4804002774	1024800567571	ООО "Чистый город"	4802009478	06-0017-11	2,00	асфальт	Открытая	Без ограждения	1	1,10	Пластик	-	-	-	0	-	-	существующая	Нет
7233	Добринский муниципальный район	с. Талицкий Чамлык	Юбилейная	26	-	52.033214	40.554310	ЮЛ	Администрация сельского поселения Талицкий сельсовет	4804002774	1024800567571	ООО "Чистый город"	4802009478	06-0018-11	2,00	асфальт	Открытая	Без ограждения	1	1,10	Пластик	-	-	-	0	-	-	существующая	Нет
7234	Добринский муниципальный район	с. Талицкий Чамлык	Юбилейная	3	-	52.029229	40.555003	ЮЛ	Администрация сельского поселения Талицкий сельсовет	4804002774	1024800567571	ООО "Чистый город"	4802009478	06-0019-11	2,00	асфальт	Открытая	Без ограждения	1	1,10	Пластик	-	-	-	0	-	-	существующая	Нет
7235	Добринский муниципальный район	с. Талицкий Чамлык	Юбилейная	4	-	52.0322236	40.554456	ЮЛ	Администрация сельского поселения Талицкий сельсовет	4804002774	1024800567571	ООО "Чистый город"	4802009478	06-0020-11	2,00	асфальт	Открытая	Без ограждения	1	1,10	Пластик	-	-	-	0	-	-	существующая	Нет
7236	Добринский муниципальный район	с. Талицкий Чамлык	Мира	36	-	52.03302	40.552017	ЮЛ	Администрация сельского поселения Талицкий сельсовет	4804002774	1024800567571	ООО "Чистый город"	4802009478	06-0021-11	2,00	асфальт	Открытая	Без ограждения	1	1,10	Пластик	-	-	-	0	-	-	существующая	Нет
7237	Добровский муниципальный округ	с. Волчье	Свободы	9	-	53.02837	39.63649	ЮЛ	Администрация Добровского муниципального округа	4805001607	1024800769586	ООО "РМК"	4813025295	07-0021	-	грунт	Открытая	Без ограждения	1	0,75	Металл	-	-	-	0	-	-	существующая	Нет
7238	Добринский муниципальный район	с. Талицкий Чамлык	Мира	10	-	52.03329	40.557978	ЮЛ	Администрация сельского поселения Талицкий сельсовет	4804002774	1024800567571	ООО "Чистый город"	4802009478	06-0023-11	2,00	асфальт	Открытая	Без ограждения	1	1,10	Пластик	-	-	-	0	-	-	существующая	Нет
7239	Добринский муниципальный район	с. Талицкий Чамлык	Базарная	120	-	52.026602	40.564182	ЮЛ	Администрация сельского поселения Талицкий сельсовет	4804002774	1024800567571	ООО "Чистый город"	4802009478	06-0024-11	2,00	асфальт	Открытая	Без ограждения	1	1,10	Пластик	-	-	-	0	-	-	существующая	Нет
7240	Добринский муниципальный район	с. Талицкий Чамлык	Базарная	63	-	52.027929	40.561027	ЮЛ	Администрация сельского поселения Талицкий сельсовет	4804002774	1024800567571	ООО "Чистый город"	4802009478	06-0025-11	2,00	асфальт	Открытая	Без ограждения	1	1,10	Пластик	-	-	-	0	-	-	существующая	Нет
7241	Добринский муниципальный район	с. Талицкий Чамлык	Базарная	57	-	52.029854	40.559531	ЮЛ	Администрация сельского поселения Талицкий сельсовет	4804002774	1024800567571	ООО "Чистый город"	4802009478	06-0026-11	2,00	асфальт	Открытая	Без ограждения	1	1,10	Пластик	-	-	-	0	-	-	существующая	Нет
7242	Добринский муниципальный район	с. Талицкий Чамлык	Базарная	110	-	52.029508	40.562615	ЮЛ	Администрация сельского поселения Талицкий сельсовет	4804002774	1024800567571	ООО "Чистый город"	4802009478	06-0027-11	2,00	асфальт	Открытая	Без ограждения	1	1,10	Пластик	-	-	-	0	-	-	существующая	Нет
7243	Добринский муниципальный район	с. Талицкий Чамлык	Базарная	41	-	52.031184	40.562656	ЮЛ	Администрация сельского поселения Талицкий сельсовет	4804002774	1024800567571	ООО "Чистый город"	4802009478	06-0028-11	2,00	асфальт	Открытая	Без ограждения	1	1,10	Пластик	-	-	-	0	-	-	существующая	Нет
7244	Добринский муниципальный район	с. Талицкий Чамлык	Базарная	86	-	52.029749	40.564779	ЮЛ	Администрация сельского поселения Талицкий сельсовет	4804002774	1024800567571	ООО "Чистый город"	4802009478	06-0029-11	2,00	асфальт	Открытая	Без ограждения	1	1,10	Пластик	-	-	-	0	-	-	существующая	Нет
7245	Добринский муниципальный район	с. Талицкий Чамлык	Базарная	68	-	52.033578	40.561967	ЮЛ	Администрация сельского поселения Талицкий сельсовет	4804002774	1024800567571	ООО "Чистый город"	4802009478	06-0030-11	2,00	асфальт	Открытая	Без ограждения	1	1,10	Пластик	-	-	-	0	-	-	существующая	Нет
7246	Добринский муниципальный район	с. Талицкий Чамлык	Базарная	56	-	52.035821	40.558399	ЮЛ	Администрация сельского поселения Талицкий сельсовет	4804002774	1024800567571	ООО "Чистый город"	4802009478	06-0031-11	2,00	асфальт	Открытая	Без ограждения	1	1,10	Пластик	-	-	-	0	-	-	существующая	Нет
7247	Добринский муниципальный район	с. Талицкий Чамлык	Базарная	38	-	52.037574	40.554820	ЮЛ	Администрация сельского поселения Талицкий сельсовет	4804002774	1024800567571	ООО "Чистый город"	4802009478	06-0032-11	2,00	асфальт	Открытая	Без ограждения	-	-	-	1	01.янв	Пластик	0	-	-	существующая	Нет
7248	Добринский муниципальный район	с. Талицкий Чамлык	Базарная	16	-	52.040323	40.556569	ЮЛ	Администрация сельского поселения Талицкий сельсовет	4804002774	1024800567571	ООО "Чистый город"	4802009478	06-0033-11	2,00	асфальт	Открытая	Без ограждения	1	1,10	Пластик	-	-	-	0	-	-	существующая	Нет
7249	Добринский муниципальный район	с. Талицкий Чамлык	Советская	2	-	52.036368	40.555058	ЮЛ	Администрация сельского поселения Талицкий сельсовет	4804002774	1024800567571	ООО "Чистый город"	4802009478	06-0034-11	2,00	асфальт	Открытая	Без ограждения	-	-	-	1	01.янв	Пластик	0	-	-	существующая	Нет
7250	Добринский муниципальный район	с. Талицкий Чамлык	Парковая	1	-	52.038355	40.553273	ЮЛ	Администрация сельского поселения Талицкий сельсовет	4804002774	1024800567571	ООО "Чистый город"	4802009478	06-0035-11	2,00	асфальт	Открытая	Без ограждения	-	-	-	1	01.янв	Пластик	0	-	-	существующая	Нет
7251	Добринский муниципальный район	с. Талицкий Чамлык	Садовая	5	-	52.040568	40.554192	ЮЛ	Администрация сельского поселения Талицкий сельсовет	4804002774	1024800567571	ООО "Чистый город"	4802009478	06-0036-11	2,00	асфальт	Открытая	Без ограждения	1	1,10	Пластик	-	-	-	0	-	-	существующая	Нет
7252	Добринский муниципальный район	с. Талицкий Чамлык	Садовая	33	-	52.041045	40.551587	ЮЛ	Администрация сельского поселения Талицкий сельсовет	4804002774	1024800567571	ООО "Чистый город"	4802009478	06-0037-11	2,00	асфальт	Открытая	Без ограждения	1	1,10	Пластик	-	-	-	0	-	-	существующая	Нет
7253	Добринский муниципальный район	с. Талицкий Чамлык	Центральная	23	-	52.041524	40.530968	ЮЛ	Администрация сельского поселения Талицкий сельсовет	4804002774	1024800567571	ООО "Чистый город"	4802009478	06-0038-11	2,00	асфальт	Открытая	Без ограждения	1	1,10	Пластик	-	-	-	0	-	-	существующая	Нет
7254	Добринский муниципальный район	с. Талицкий Чамлык	Центральная	39	-	52.040012	40.542813	ЮЛ	Администрация сельского поселения Талицкий сельсовет	4804002774	1024800567571	ООО "Чистый город"	4802009478	06-0039-11	2,00	асфальт	Открытая	Без ограждения	1	1,10	Пластик	-	-	-	0	-	-	существующая	Нет
7255	Добринский муниципальный район	с. Талицкий Чамлык	Центральная	65	-	52.03978	40.538358	ЮЛ	Администрация сельского поселения Талицкий сельсовет	4804002774	1024800567571	ООО "Чистый город"	4802009478	06-0040-11	2,00	асфальт	Открытая	Без ограждения	1	1,10	Пластик	-	-	-	0	-	-	существующая	Нет
7256	Добринский муниципальный район	с. Талицкий Чамлык	Центральная	151	-	52.043384	40.523420	ЮЛ	Администрация сельского поселения Талицкий сельсовет	4804002774	1024800567571	ООО "Чистый город"	4802009478	06-0041-11	2,00	асфальт	Открытая	Без ограждения	1	1,10	Пластик	-	-	-	0	-	-	существующая	Нет
7257	Добринский муниципальный район	с. Талицкий Чамлык	Центральная	50	-	52.042861	40.524586	ЮЛ	Администрация сельского поселения Талицкий сельсовет	4804002774	1024800567571	ООО "Чистый город"	4802009478	06-0042-11	2,00	асфальт	Открытая	Без ограждения	1	1,10	Пластик	-	-	-	0	-	-	существующая	Нет
7258	Добринский муниципальный район	с. Талицкий Чамлык	Центральная	113	-	52.041748	40.530172	ЮЛ	Администрация сельского поселения Талицкий сельсовет	4804002774	1024800567571	ООО "Чистый город"	4802009478	06-0043-11	2,00	асфальт	Открытая	Без ограждения	1	1,10	Пластик	-	-	-	0	-	-	существующая	Нет
7259	Добринский муниципальный район	с. Талицкий Чамлык	кладбище	-	-	52.039718	40.530266	ЮЛ	Администрация сельского поселения Талицкий сельсовет	4804002774	1024800567571	ООО "Чистый город"	4802009478	06-0044-11	2,00	асфальт	Открытая	Без ограждения	1	1,10	Пластик	-	-	-	0	-	-	существующая	Нет
7260	Добринский муниципальный район	с. Талицкий Чамлык	Центральная	14	-	52.039643	40.548207	ЮЛ	Администрация сельского поселения Талицкий сельсовет	4804002774	1024800567571	ООО "Чистый город"	4802009478	06-0045-11	2,00	асфальт	Открытая	Без ограждения	1	1,10	Пластик	-	-	-	0	-	-	существующая	Нет
7261	Добринский муниципальный район	с. Талицкий Чамлык	Центральная	83	-	52.040275	40.536323	ЮЛ	Администрация сельского поселения Талицкий сельсовет	4804002774	1024800567571	ООО "Чистый город"	4802009478	06-0046-11	2,00	асфальт	Открытая	Без ограждения	-	-	-	1	01.янв	Пластик	0	-	-	существующая	Нет
7262	Добринский муниципальный район	с. Талицкий Чамлык	Садовая	38	-	52.043021	40.537501	ЮЛ	Администрация сельского поселения Талицкий сельсовет	4804002774	1024800567571	ООО "Чистый город"	4802009478	06-0047-11	2,00	асфальт	Открытая	Без ограждения	1	1,10	Пластик	-	-	-	0	-	-	существующая	Нет

Приложение 1 к приказу управления экологии и природных ресурсов Липецкой области
«Приложение А6. Реестр контейнерных площадок (по данным ОМС)

№ п/п	Данные о нахождении мест (площадок) накопления твердых коммунальных отходов							Данные о собственниках мест (площадок) накопления твердых коммунальных отходов				Организация (ИП), оказывающая услуги по сбору и транспортированию ТКО		Данные о технических характеристиках мест (площадок) накопления твердых коммунальных отходов					Контейнеры для несортированных отходов			Контейнеры для утилизируемых отходов (раздельный сбор)			Контейнеры для сбора крупногабаритных отходов			Статус (существующая/планируемая)	Совместное использование с другими МКД
	Муниципальное образование	Населенный пункт	Улица	Дом	Корпус/Строение	Широта	Долгота	Организационно-правовая форма балансодержателя (юридическое лицо - ЮЛ; индивидуальный предприниматель - ИП; физическое лицо - ФЛ)	для ЮЛ - Полное наименование организации для ИП - Фамилия, Имя, Отчество для ФЛ - Фамилия, Имя, Отчество	ИНН	ОГРН	Наименование	ИНН	Номер контейнерной площадки	Площадь, кв.м.	Тип подстилающей поверхности	Вид площадки	Материал ограждения	Кол-во	Емкость (отдельного контейнера)	Материал контейнера	Кол-во	Емкость (отдельного контейнера)	Материал контейнера	Кол-во	Емкость (отдельного контейнера) м3	Материал контейнера		
7263	Добровский муниципальный округ	с. Волчье	Первомайская	7	-	53.03076	39.64053	ЮЛ	Администрация Добровского муниципального округа	4805001607	1024800769586	ООО "РМК"	4813025295	07-0022	-	грунт	Открытая	Без ограждения	1	0,75	Металл	-	-	-	0	-	-	существующая	Нет
7264	Добринский муниципальный район	с. Талицкий Чамлык	Садовая	66	а	52.043133	40.535293	ЮЛ	Администрация сельского поселения Талицкий сельсовет	4804002774	1024800567571	ООО "Чистый город"	4802009478	06-0048-11	2,00	асфальт	Открытая	Без ограждения	1	1,10	Пластик	-	-	-	0	-	-	существующая	Нет
7265	Добринский муниципальный район	с. Талицкий Чамлык	Садовая	18	-	52.041732	40.543537	ЮЛ	Администрация сельского поселения Талицкий сельсовет	4804002774	1024800567571	ООО "Чистый город"	4802009478	06-0049-11	2,00	асфальт	Открытая	Без ограждения	1	1,10	Пластик	-	-	-	0	-	-	существующая	Нет
7266	Добринский муниципальный район	с. Талицкий Чамлык	Молодежная	2	-	52.043425	40.560530	ЮЛ	Администрация сельского поселения Талицкий сельсовет	4804002774	1024800567571	ООО "Чистый город"	4802009478	06-0050-11	2,00	асфальт	Открытая	Без ограждения	1	1,10	Пластик	-	-	-	0	-	-	существующая	Нет
7267	Добринский муниципальный район	с. Талицкий Чамлык	Молодежная	23	-	52.047737	40.556803	ЮЛ	Администрация сельского поселения Талицкий сельсовет	4804002774	1024800567571	ООО "Чистый город"	4802009478	06-0051-11	2,00	асфальт	Открытая	Без ограждения	1	1,10	Пластик	-	-	-	0	-	-	существующая	Нет
7268	Добринский муниципальный район	с. Талицкий Чамлык	Молодежная	30	-	52.049399	40.553831	ЮЛ	Администрация сельского поселения Талицкий сельсовет	4804002774	1024800567571	ООО "Чистый город"	4802009478	06-0052-11	2,00	асфальт	Открытая	Без ограждения	1	1,10	Пластик	-	-	-	0	-	-	существующая	Нет
7269	Добринский муниципальный район	с. Талицкий Чамлык	Октябрьская	19	-	52.048057	40.550201	ЮЛ	Администрация сельского поселения Талицкий сельсовет	4804002774	1024800567571	ООО "Чистый город"	4802009478	06-0053-11	2,00	асфальт	Открытая	Без ограждения	1	1,10	Пластик	-	-	-	0	-	-	существующая	Нет
7270	Добринский муниципальный район	с. Талицкий Чамлык	Октябрьская	15	-	52.046859	40.552400	ЮЛ	Администрация сельского поселения Талицкий сельсовет	4804002774	1024800567571	ООО "Чистый город"	4802009478	06-0054-11	2,00	асфальт	Открытая	Без ограждения	1	1,10	Пластик	-	-	-	0	-	-	существующая	Нет
7271	Добринский муниципальный район	с. Талицкий Чамлык	Октябрьская	7	-	52.045028	40.556246	ЮЛ	Администрация сельского поселения Талицкий сельсовет	4804002774	1024800567571	ООО "Чистый город"	4802009478	06-0055-11	2,00	асфальт	Открытая	Без ограждения	1	1,10	Пластик	-	-	-	0	-	-	существующая	Нет
7272	Добринский муниципальный район	с. Талицкий Чамлык	Нестерова	99	-	52.047023	40.542397	ЮЛ	Администрация сельского поселения Талицкий сельсовет	4804002774	1024800567571	ООО "Чистый город"	4802009478	06-0056-11	2,00	асфальт	Открытая	Без ограждения	-	-	-	1	01.янв	Пластик	0	-	-	существующая	Нет
7273	Добринский муниципальный район	с. Талицкий Чамлык	Нестерова	138	-	52.047009	40.536076	ЮЛ	Администрация сельского поселения Талицкий сельсовет	4804002774	1024800567571	ООО "Чистый город"	4802009478	06-0057-11	2,00	асфальт	Открытая	Без ограждения	1	1,10	Пластик	-	-	-	0	-	-	существующая	Нет
7274	Добринский муниципальный район	с. Талицкий Чамлык	Нестерова	79	-	52.048359	40.545274	ЮЛ	Администрация сельского поселения Талицкий сельсовет	4804002774	1024800567571	ООО "Чистый город"	4802009478	06-0058-11	2,00	асфальт	Открытая	Без ограждения	-	-	-	1	01.янв	Пластик	0	-	-	существующая	Нет
7275	Добринский муниципальный район	с. Талицкий Чамлык	Нестерова	76	-	52.046473	40.549380	ЮЛ	Администрация сельского поселения Талицкий сельсовет	4804002774	1024800567571	ООО "Чистый город"	4802009478	06-0059-11	2,00	асфальт	Открытая	Без ограждения	1	1,10	Пластик	-	-	-	0	-	-	существующая	Нет
7276	Добринский муниципальный район	с. Мазейка	Центральная	54	-	52.088652	40.414971	ЮЛ	Администрация сельского поселения Мазейский сельсовет	4804002904	1024800568220	ООО "Чистый город"	4802009478	06-0022-12	-	асфальт	Открытая	Без ограждения	1	1,10	Пластик	-	-	-	0	-	-	существующая	Нет
7277	Добринский муниципальный район	с. Талицкий Чамлык	Нестерова	54	-	52.044783	40.552829	ЮЛ	Администрация сельского поселения Талицкий сельсовет	4804002774	1024800567571	ООО "Чистый город"	4802009478	06-0060-11	2,00	асфальт	Открытая	Без ограждения	-	-	-	1	01.янв	Пластик	0	-	-	существующая	Нет
7278	Добринский муниципальный район	с. Талицкий Чамлык	Нестерова	34	-	52.043194	40.555831	ЮЛ	Администрация сельского поселения Талицкий сельсовет	4804002774	1024800567571	ООО "Чистый город"	4802009478	06-0061-11	2,00	асфальт	Открытая	Без ограждения	-	-	-	1	01.янв	Пластик	0	-	-	существующая	Нет
7279	Добринский муниципальный район	с. Талицкий Чамлык	Нестерова	16	-	52.042983	40.558944	ЮЛ	Администрация сельского поселения Талицкий сельсовет	4804002774	1024800567571	ООО "Чистый город"	4802009478	06-0062-11	2,00	асфальт	Открытая	Без ограждения	1	1,10	Пластик	-	-	-	0	-	-	существующая	Нет
7280	Добринский муниципальный район	с. Талицкий Чамлык	Заречная	9	-	52.043182	40.563487	ЮЛ	Администрация сельского поселения Талицкий сельсовет	4804002774	1024800567571	ООО "Чистый город"	4802009478	06-0063-11	2,00	асфальт	Открытая	Без ограждения	1	1,10	Пластик	-	-	-	0	-	-	существующая	Нет
7281	Добринский муниципальный район	с. Талицкий Чамлык	Заречная	14	-	52.047469	40.562577	ЮЛ	Администрация сельского поселения Талицкий сельсовет	4804002774	1024800567571	ООО "Чистый город"	4802009478	06-0064-11	2,00	асфальт	Открытая	Без ограждения	1	1,10	Пластик	-	-	-	0	-	-	существующая	Нет
7282	Добринский муниципальный район	с. Талицкий Чамлык	Заречная	6	-	52.046428	40.560959	ЮЛ	Администрация сельского поселения Талицкий сельсовет	4804002774	1024800567571	ООО "Чистый город"	4802009478	06-0065-11	2,00	асфальт	Открытая	Без ограждения	1	1,10	Пластик	-	-	-	0	-	-	существующая	Нет
7283	Добринский муниципальный район	с. Талицкий Чамлык	Заречная	66	-	52.042912	40.566626	ЮЛ	Администрация сельского поселения Талицкий сельсовет	4804002774	1024800567571	ООО "Чистый город"	4802009478	06-0066-11	2,00	асфальт	Открытая	Без ограждения	1	1,10	Пластик	-	-	-	0	-	-	существующая	Нет
7284	Добринский муниципальный район	с. Чамлык-Никольское	Школьная	21	-	52.042998	40.573681	ЮЛ	Администрация сельского поселения Талицкий сельсовет	4804002774	1024800567571	ООО "Чистый город"	4802009478	06-0067-11	2,00	асфальт	Открытая	Без ограждения	1	1,10	Пластик	-	-	-	0	-	-	существующая	Нет
7285	Добринский муниципальный район	с. Чамлык-Никольское	Школьная	12	-	52.043933	40.576638	ЮЛ	Администрация сельского поселения Талицкий сельсовет	4804002774	1024800567571	ООО "Чистый город"	4802009478	06-0068-11	2,00	асфальт	Открытая	Без ограждения	1	1,10	Пластик	-	-	-	0	-	-	существующая	Нет
7286	Добринский муниципальный район	с. Чамлык-Никольское	Школьная	30	-	52.044556	40.581009	ЮЛ	Администрация сельского поселения Талицкий сельсовет	4804002774	1024800567571	ООО "Чистый город"	4802009478	06-0069-11	2,00	асфальт	Открытая	Без ограждения	1	1,10	Пластик	-	-	-	0	-	-	существующая	Нет
7287	Добринский муниципальный район	с. Чамлык-Никольское	Школьная	44	-	52.04552	40.586729	ЮЛ	Администрация сельского поселения Талицкий сельсовет	4804002774	1024800567571	ООО "Чистый город"	4802009478	06-0070-11	2,00	асфальт	Открытая	Без ограждения	1	1,10	Пластик	-	-	-	0	-	-	существующая	Нет
7288	Добринский муниципальный район	с. Чамлык-Никольское	Полевая	70	-	52.047488	40.578275	ЮЛ	Администрация сельского поселения Талицкий сельсовет	4804002774	1024800567571	ООО "Чистый город"	4802009478	06-0071-11	2,00	асфальт	Открытая	Без ограждения	1	1,10	Пластик	-	-	-	0	-	-	существующая	Нет
7289	Добринский муниципальный район	с. Чамлык-Никольское	Полевая	62	-	52.049472	40.578638	ЮЛ	Администрация сельского поселения Талицкий сельсовет	4804002774	1024800567571	ООО "Чистый город"	4802009478	06-0072-11	2,00	асфальт	Открытая	Без ограждения	1	1,10	Пластик	-	-	-	0	-	-	существующая	Нет
7290	Добринский муниципальный район	с. Чамлык-Никольское	Полевая	16	-	52.052704	40.576949	ЮЛ	Администрация сельского поселения Талицкий сельсовет	4804002774	1024800567571	ООО "Чистый город"	4802009478	06-0073-11	2,00	асфальт	Открытая	Без ограждения	1	1,10	Пластик	-	-	-	0	-	-	существующая	Нет
7291	Добринский муниципальный район	с. Чамлык-Никольское	Береговая	90	-	52.054797	40.573222	ЮЛ	Администрация сельского поселения Талицкий сельсовет	4804002774	1024800567571	ООО "Чистый город"	4802009478	06-0074-11	2,00	асфальт	Открытая	Без ограждения	1	1,10	Пластик	-	-	-	0	-	-	существующая	Нет
7292	Добринский муниципальный район	с. Чамлык-Никольское	Береговая	96	-	52.055661	40.571174	ЮЛ	Администрация сельского поселения Талицкий сельсовет	4804002774	1024800567571	ООО "Чистый город"	4802009478	06-0075-11	2,00	асфальт	Открытая	Без ограждения	1	1,10	Пластик	-	-	-	0	-	-	существующая	Нет
7293	Добринский муниципальный район	с. Чамлык-Никольское	Береговая	56	-	52.047289	40.571916	ЮЛ	Администрация сельского поселения Талицкий сельсовет	4804002774	1024800567571	ООО "Чистый город"	4802009478	06-0076-11	2,00	асфальт	Открытая	Без ограждения	1	1,10	Пластик	-	-	-	0	-	-	существующая	Нет

Приложение 1 к приказу управления экологии и природных ресурсов Липецкой области
«Приложение А6. Реестр контейнерных площадок (по данным ОМС)

№ п/п	Данные о нахождении мест (площадок) накопления твердых коммунальных отходов							Данные о собственниках мест (площадок) накопления твердых коммунальных отходов				Организация (ИП), оказывающая услуги по сбору и транспортированию ТКО		Данные о технических характеристиках мест (площадок) накопления твердых коммунальных отходов					Контейнеры для несортированных отходов			Контейнеры для утилизируемых отходов (раздельный сбор)			Контейнеры для сбора крупногабаритных отходов			Статус (существующая/планируемая)	Совместное использование с другими МКД
	Муниципальное образование	Населенный пункт	Улица	Дом	Корпус/Строение	Широта	Долгота	Организационно-правовая форма балансодержателя (юридическое лицо - ЮЛ; индивидуальный предприниматель - ИП; физическое лицо - ФЛ)	для ЮЛ - Полное наименование организации для ИП - Фамилия, Имя, Отчество для ФЛ - Фамилия, Имя, Отчество	ИНН	ОГРН	Наименование	ИНН	Номер контейнерной площадки	Площадь, кв.м.	Тип подстилающей поверхности	Вид площадки	Материал ограждения	Кол-во	Емкость (отдельного контейнера)	Материал контейнера	Кол-во	Емкость (отдельного контейнера)	Материал контейнера	Кол-во	Емкость (отдельного контейнера) м3	Материал контейнера		
7294	Добринский муниципальный район	с. Чамлык-Никольское	Береговая	68	-	52.048829	40.573890	ЮЛ	Администрация сельского поселения Талицкий сельсовет	4804002774	1024800567571	ООО "Чистый город"	4802009478	06-0077-11	2,00	асфальт	Открытая	Без ограждения	1	1,10	Пластик	-	-	-	0	-	-	существующая	Нет
7295	Добринский муниципальный район	с. Чамлык-Никольское	Береговая	15	-	52.046278	40.573309	ЮЛ	Администрация сельского поселения Талицкий сельсовет	4804002774	1024800567571	ООО "Чистый город"	4802009478	06-0078-11	2,00	асфальт	Открытая	Без ограждения	1	1,10	Пластик	-	-	-	0	-	-	существующая	Нет
7296	Добринский муниципальный район	с. Чамлык-Никольское	Береговая	24	-	52.045662	40.571108	ЮЛ	Администрация сельского поселения Талицкий сельсовет	4804002774	1024800567571	ООО "Чистый город"	4802009478	06-0079-11	2,00	асфальт	Открытая	Без ограждения	1	1,10	Пластик	-	-	-	0	-	-	существующая	Нет
7297	Добринский муниципальный район	с. Чамлык-Никольское	Береговая	50	-	52.047406	40.572041	ЮЛ	Администрация сельского поселения Талицкий сельсовет	4804002774	1024800567571	ООО "Чистый город"	4802009478	06-0080-11	2,00	асфальт	Открытая	Без ограждения	1	1,10	Пластик	-	-	-	0	-	-	существующая	Нет
7298	Добринский муниципальный район	с. Чамлык-Никольское	Школьная	79	-	52.042444	40.580012	ЮЛ	Администрация сельского поселения Талицкий сельсовет	4804002774	1024800567571	ООО "Чистый город"	4802009478	06-0081-11	2,00	асфальт	Открытая	Без ограждения	1	1,10	Пластик	-	-	-	0	-	-	существующая	Нет
7299	Добринский муниципальный район	с. Чамлык-Никольское	Дубровка	97	-	52.042594	40.592163	ЮЛ	Администрация сельского поселения Талицкий сельсовет	4804002774	1024800567571	ООО "Чистый город"	4802009478	06-0082-11	2,00	асфальт	Открытая	Без ограждения	1	1,10	Пластик	-	-	-	0	-	-	существующая	Нет
7300	Добринский муниципальный район	с. Чамлык-Никольское	Дубровка	124	-	52.042836	40.593095	ЮЛ	Администрация сельского поселения Талицкий сельсовет	4804002774	1024800567571	ООО "Чистый город"	4802009478	06-0083-11	2,00	асфальт	Открытая	Без ограждения	1	1,10	Пластик	-	-	-	0	-	-	существующая	Нет
7301	Добринский муниципальный район	с. Чамлык-Никольское	Дубровка	63	-	52.038831	40.584487	ЮЛ	Администрация сельского поселения Талицкий сельсовет	4804002774	1024800567571	ООО "Чистый город"	4802009478	06-0084-11	2,00	асфальт	Открытая	Без ограждения	1	1,10	Пластик	-	-	-	0	-	-	существующая	Нет
7302	Добринский муниципальный район	с. Чамлык-Никольское	Дубровка	86	-	52.037951	40.583432	ЮЛ	Администрация сельского поселения Талицкий сельсовет	4804002774	1024800567571	ООО "Чистый город"	4802009478	06-0085-11	2,00	асфальт	Открытая	Без ограждения	1	1,10	Пластик	-	-	-	0	-	-	существующая	Нет
7303	Добринский муниципальный район	с. Чамлык-Никольское	Дубровка	68	-	52.038226	40.579234	ЮЛ	Администрация сельского поселения Талицкий сельсовет	4804002774	1024800567571	ООО "Чистый город"	4802009478	06-0086-11	2,00	асфальт	Открытая	Без ограждения	1	1,10	Пластик	-	-	-	0	-	-	существующая	Нет
7304	Добринский муниципальный район	с. Чамлык-Никольское	Школьная	45	-	52.041971	40.577591	ЮЛ	Администрация сельского поселения Талицкий сельсовет	4804002774	1024800567571	ООО "Чистый город"	4802009478	06-0087-11	2,00	асфальт	Открытая	Без ограждения	1	1,10	Пластик	-	-	-	0	-	-	существующая	Нет
7305	Добринский муниципальный район	с. Чамлык-Никольское	кладбище	39	-	52.04108	40.577353	ЮЛ	Администрация сельского поселения Талицкий сельсовет	4804002774	1024800567571	ООО "Чистый город"	4802009478	06-0088-11	2,00	асфальт	Открытая	Без ограждения	1	1,10	Пластик	-	-	-	0	-	-	существующая	Нет
7306	Добринский муниципальный район	с. Чамлык-Никольское	Дубровка	44	-	52.038277	40.580026	ЮЛ	Администрация сельского поселения Талицкий сельсовет	4804002774	1024800567571	ООО "Чистый город"	4802009478	06-0089-11	2,00	асфальт	Открытая	Без ограждения	1	1,10	Пластик	-	-	-	0	-	-	существующая	Нет
7307	Добринский муниципальный район	с. Чамлык-Никольское	Дубровка	7	-	52.038312	40.568640	ЮЛ	Администрация сельского поселения Талицкий сельсовет	4804002774	1024800567571	ООО "Чистый город"	4802009478	06-0090-11	2,00	асфальт	Открытая	Без ограждения	1	1,10	Пластик	-	-	-	0	-	-	существующая	Нет
7308	Добринский муниципальный район	с. Чамлык-Никольское	Дубровка	1	-	52.037164	40.567578	ЮЛ	Администрация сельского поселения Талицкий сельсовет	4804002774	1024800567571	ООО "Чистый город"	4802009478	06-0091-11	2,00	асфальт	Открытая	Без ограждения	1	1,10	Пластик	-	-	-	0	-	-	существующая	Нет
7309	Добринский муниципальный район	с. Чамлык-Никольское	Лесная	10	-	52.035593	40.563827	ЮЛ	Администрация сельского поселения Талицкий сельсовет	4804002774	1024800567571	ООО "Чистый город"	4802009478	06-0092-11	2,00	асфальт	Открытая	Без ограждения	1	1,10	Пластик	-	-	-	0	-	-	существующая	Нет
7310	Добринский муниципальный район	с. Чамлык-Никольское	Лесная	22	-	52.03323	40.565607	ЮЛ	Администрация сельского поселения Талицкий сельсовет	4804002774	1024800567571	ООО "Чистый город"	4802009478	06-0093-11	2,00	асфальт	Открытая	Без ограждения	1	1,10	Пластик	-	-	-	0	-	-	существующая	Нет
7311	Добринский муниципальный район	д. Московка	нет названия ицы	37	-	52.097781	40.451921	ЮЛ	Администрация сельского поселения Талицкий сельсовет	4804002774	1024800567571	ООО "Чистый город"	4802009478	06-0094-11	2,00	асфальт	Открытая	Без ограждения	1	1,10	Пластик	-	-	-	0	-	-	существующая	Нет
7312	Добринский муниципальный район	д. Московка	нет названия ицы	21	-	52.100038	40.452677	ЮЛ	Администрация сельского поселения Талицкий сельсовет	4804002774	1024800567571	ООО "Чистый город"	4802009478	06-0095-11	2,00	асфальт	Открытая	Без ограждения	1	1,10	Пластик	-	-	-	0	-	-	существующая	Нет
7313	Добринский муниципальный район	д. Московка	нет названия ицы	9	-	52.106492	40.454255	ЮЛ	Администрация сельского поселения Талицкий сельсовет	4804002774	1024800567571	ООО "Чистый город"	4802009478	06-0096-11	2,00	асфальт	Открытая	Без ограждения	1	1,10	Пластик	-	-	-	0	-	-	существующая	Нет
7314	Добринский муниципальный район	д. Московка	нет названия ицы	5	-	52.112669	40.456234	ЮЛ	Администрация сельского поселения Талицкий сельсовет	4804002774	1024800567571	ООО "Чистый город"	4802009478	06-0097-11	2,00	асфальт	Открытая	Без ограждения	1	1,10	Пластик	-	-	-	0	-	-	существующая	Нет
7315	Добринский муниципальный район	с. Талицкий Чамлык	Первомайская	20	-	52.034609	40.549357	ЮЛ	Администрация сельского поселения Талицкий сельсовет	4804002774	1024800567571	ООО "Чистый город"	4802009478	06-0098-11	2,00	асфальт	Открытая	Без ограждения	1	1,10	Пластик	-	-	-	0	-	-	существующая	Нет
7316	Добринский муниципальный район	с. Талицкий Чамлык	Советская	28	-	52.036296	40.552847	ЮЛ	Администрация сельского поселения Талицкий сельсовет	4804002774	1024800567571	ООО "Чистый город"	4802009478	06-0099-11	2,00	асфальт	Открытая	Без ограждения	1	1,10	Пластик	-	-	-	0	-	-	существующая	Нет
7317	Добринский муниципальный район	с. Талицкий Чамлык	Базарная	84	-	52.031865	40.565193	ЮЛ	Администрация сельского поселения Талицкий сельсовет	4804002774	1024800567571	ООО "Чистый город"	4802009478	06-0100-11	2,00	асфальт	Открытая	Без ограждения	1	1,10	Пластик	-	-	-	0	-	-	существующая	Нет
7318	Добринский муниципальный район	с. Чамлык-Никольское	Береговая	78	-	52.050155	40.575070	ЮЛ	Администрация сельского поселения Талицкий сельсовет	4804002774	1024800567571	ООО "Чистый город"	4802009478	06-0101-11	2,00	асфальт	Открытая	Без ограждения	1	1,10	Пластик	-	-	-	0	-	-	существующая	Нет
7319	Добринский муниципальный район	д. Александровка 2-я	Большая - Деревня	7	-	52.132368	40.396918	ЮЛ	Администрация сельского поселения Мазейский сельсовет	4804002904	1024800568220	ООО "Чистый город"	4802009478	06-0001-12	4,00	грунт	Открытая	Без ограждения	1	1,10	Пластик	-	-	-	1	8,50	металл	существующая	Нет
7320	Добринский муниципальный район	д. Александровка 2-я	Большая - Деревня	17	-	52.133094	40.390867	ЮЛ	Администрация сельского поселения Мазейский сельсовет	4804002904	1024800568220	ООО "Чистый город"	4802009478	06-0002-12	4,00	грунт	Открытая	Без ограждения	1	1,10	Пластик	-	-	-	0	-	-	существующая	Нет
7321	Добринский муниципальный район	д. Александровка 2-я	Виноградовка	6	-	52.134528	40.393359	ЮЛ	Администрация сельского поселения Мазейский сельсовет	4804002904	1024800568220	ООО "Чистый город"	4802009478	06-0003-12	4,00	асфальт	Открытая	Без ограждения	1	1,10	Пластик	-	-	-	0	-	-	существующая	Нет
7322	Добринский муниципальный район	д. Александровка 2-я	Виноградовка	7	-	52.133933	40.398914	ЮЛ	Администрация сельского поселения Мазейский сельсовет	4804002904	1024800568220	ООО "Чистый город"	4802009478	06-0004-12	4,00	асфальт	Открытая	Без ограждения	1	1,10	Пластик	-	-	-	0	-	-	существующая	Нет
7323	Добринский муниципальный район	д. Александровка 2-я	Виноградовка Чибизовка	7	-	52.128532	40.403805	ЮЛ	Администрация сельского поселения Мазейский сельсовет	4804002904	1024800568220	ООО "Чистый город"	4802009478	06-0005-12	4,00	асфальт	Открытая	Без ограждения	1	1,10	Пластик	-	-	-	0	-	-	существующая	Нет
7324	Добринский муниципальный район	д. Александровка 2-я	Кирова	1	-	52.131293	40.401532	ЮЛ	Администрация сельского поселения Мазейский сельсовет	4804002904	1024800568220	ООО "Чистый город"	4802009478	06-0006-12	4,00	асфальт	Открытая	Без ограждения	2	1,10	Пластик	-	-	-	0	-	-	существующая	Нет

Приложение 1 к приказу управления экологии и природных ресурсов Липецкой области
«Приложение А6. Реестр контейнерных площадок (по данным ОМС)

№ п/п	Данные о нахождении мест (площадок) накопления твердых коммунальных отходов							Данные о собственниках мест (площадок) накопления твердых коммунальных отходов				Организация (ИП), оказывающая услуги по сбору и транспортированию ТКО		Данные о технических характеристиках мест (площадок) накопления твердых коммунальных отходов					Контейнеры для несортированных отходов			Контейнеры для утилизируемых отходов (раздельный сбор)			Контейнеры для сбора крупногабаритных отходов			Статус (существующая/планируемая)	Совместное использование с другими МКД
	Муниципальное образование	Населенный пункт	Улица	Дом	Корпус/Строение	Широта	Долгота	Организационно-правовая форма балансодержателя (юридическое лицо - ЮЛ; индивидуальный предприниматель - ИП; физическое лицо - ФЛ)	для ЮЛ - Полное наименование организации для ИП - Фамилия, Имя, Отчество для ФЛ - Фамилия, Имя, Отчество	ИНН	ОГРН	Наименование	ИНН	Номер контейнерной площадки	Площадь, кв.м.	Тип подстилающей поверхности	Вид площадки	Материал ограждения	Кол-во	Емкость (отдельного контейнера)	Материал контейнера	Кол-во	Емкость (отдельного контейнера)	Материал контейнера	Кол-во	Емкость (отдельного контейнера) м3	Материал контейнера		
7325	Добринский муниципальный район	д. Александровка 2-я	Кирова	10	-	52.130487	40.402463	ЮЛ	Администрация сельского поселения Мазейский сельсовет	4804002904	1024800568220	ООО "Чистый город"	4802009478	06-0007-12	4,00	асфальт	Открытая	Без ограждения	1	1,10	Пластик	-	-	-	0	-	-	существующая	Нет
7326	Добринский муниципальный район	д. Александровка 2-я	Кирова	20	-	52.128532	40.403805	ЮЛ	Администрация сельского поселения Мазейский сельсовет	4804002904	1024800568220	ООО "Чистый город"	4802009478	06-0008-12	4,00	асфальт	Открытая	Без ограждения	1	1,10	Пластик	-	-	-	0	-	-	существующая	Нет
7327	Добринский муниципальный район	д. Александровка 2-я	Кирова	34	-	52.130656	40.406210	ЮЛ	Администрация сельского поселения Мазейский сельсовет	4804002904	1024800568220	ООО "Чистый город"	4802009478	06-0009-12	4,00	асфальт	Открытая	Без ограждения	1	1,10	Пластик	-	-	-	0	-	-	существующая	Нет
7328	Добринский муниципальный район	д. Заря	Заречная	4	-	52.158975	40.382151	ЮЛ	Администрация сельского поселения Мазейский сельсовет	4804002904	1024800568220	ООО "Чистый город"	4802009478	06-0010-12	4,00	асфальт	Открытая	Без ограждения	1	1,10	Пластик	-	-	-	0	-	-	существующая	Нет
7329	Добринский муниципальный район	д. Заря	Заречная	19	-	52.157957	40.383952	ЮЛ	Администрация сельского поселения Мазейский сельсовет	4804002904	1024800568220	ООО "Чистый город"	4802009478	06-0011-12	4,00	асфальт	Открытая	Без ограждения	-	-	-	-	-	-	1	8,50	металл	существующая	Нет
7330	Добринский муниципальный район	д. Заря	Садовая	1	-	52.154758	40.387267	ЮЛ	Администрация сельского поселения Мазейский сельсовет	4804002904	1024800568220	ООО "Чистый город"	4802009478	06-0012-12	4,00	асфальт	Открытая	Без ограждения	1	1,10	Пластик	-	-	-	0	-	-	существующая	Нет
7331	Добринский муниципальный район	д. Заря	Титова	5	-	52.157806	40.375106	ЮЛ	Администрация сельского поселения Мазейский сельсовет	4804002904	1024800568220	ООО "Чистый город"	4802009478	06-0013-12	4,00	асфальт	Открытая	Без ограждения	1	1,10	Пластик	-	-	-	1	8,50	металл	существующая	Нет
7332	Добринский муниципальный район	д. Заря	Титова	17	-	52.157819	40.371771	ЮЛ	Администрация сельского поселения Мазейский сельсовет	4804002904	1024800568220	ООО "Чистый город"	4802009478	06-0014-12	4,00	асфальт	Открытая	Без ограждения	1	1,10	Пластик	-	-	-	0	-	-	существующая	Нет
7333	Добринский муниципальный район	д. Заря	Центральная	5	-	52.156012	40.382637	ЮЛ	Администрация сельского поселения Мазейский сельсовет	4804002904	1024800568220	ООО "Чистый город"	4802009478	06-0015-12	4,00	грунт	Открытая	Без ограждения	2	1,10	Пластик	-	-	-	0	-	-	существующая	Нет
7334	Добринский муниципальный район	д. Заря	Центральная	34	-	52.157609	40.377745	ЮЛ	Администрация сельского поселения Мазейский сельсовет	4804002904	1024800568220	ООО "Чистый город"	4802009478	06-0016-12	4,00	асфальт	Открытая	Без ограждения	1	1,10	Пластик	-	-	-	0	-	-	существующая	Нет
7335	Добринский муниципальный район	с. Мазейка	Центральная	14	-	52.157668	40.377009	ЮЛ	Администрация сельского поселения Мазейский сельсовет	4804002904	1024800568220	ООО "Чистый город"	4802009478	06-0017-12	-	асфальт	Открытая	Без ограждения	1	1,10	Пластик	-	-	-	0	-	-	существующая	Нет
7336	Добринский муниципальный район	с. Мазейка	Центральная	18	-	52.087329	40.399304	ЮЛ	Администрация сельского поселения Мазейский сельсовет	4804002904	1024800568220	ООО "Чистый город"	4802009478	06-0018-12	-	асфальт	Открытая	Без ограждения	1	1,10	Пластик	-	-	-	0	-	-	существующая	Нет
7337	Добринский муниципальный район	с. Мазейка	Центральная	23	-	52.088408	40.401371	ЮЛ	Администрация сельского поселения Мазейский сельсовет	4804002904	1024800568220	ООО "Чистый город"	4802009478	06-0019-12	-	асфальт	Открытая	Без ограждения	1	1,10	Пластик	-	-	-	0	-	-	существующая	Нет
7338	Добринский муниципальный район	с. Мазейка	Центральная	37	-	52.088574	40.404811	ЮЛ	Администрация сельского поселения Мазейский сельсовет	4804002904	1024800568220	ООО "Чистый город"	4802009478	06-0020-12	-	асфальт	Открытая	Без ограждения	1	1,10	Пластик	-	-	-	0	-	-	существующая	Нет
7339	Добринский муниципальный район	с. Мазейка	Центральная	40	-	52.088292	40.409770	ЮЛ	Администрация сельского поселения Мазейский сельсовет	4804002904	1024800568220	ООО "Чистый город"	4802009478	06-0021-12	-	асфальт	Открытая	Без ограждения	1	1,10	Пластик	-	-	-	0	-	-	существующая	Нет
7340	Добринский муниципальный район	с. Мазейка	Центральная	72	-	52.086627	40.423810	ЮЛ	Администрация сельского поселения Мазейский сельсовет	4804002904	1024800568220	ООО "Чистый город"	4802009478	06-0023-12	-	асфальт	Открытая	Без ограждения	1	1,10	Пластик	-	-	-	0	-	-	существующая	Нет
7341	Добринский муниципальный район	с. Мазейка	Центральная	73	-	52.088741	40.419741	ЮЛ	Администрация сельского поселения Мазейский сельсовет	4804002904	1024800568220	ООО "Чистый город"	4802009478	06-0024-12	-	асфальт	Открытая	Без ограждения	1	1,10	Пластик	-	-	-	0	-	-	существующая	Нет
7342	Добринский муниципальный район	с. Мазейка	Заречная	4	-	52.08464	40.414477	ЮЛ	Администрация сельского поселения Мазейский сельсовет	4804002904	1024800568220	ООО "Чистый город"	4802009478	06-0025-12	-	асфальт	Открытая	Без ограждения	1	1,10	Пластик	-	-	-	0	-	-	существующая	Нет
7343	Добринский муниципальный район	с. Мазейка	Заречная	24	-	52.084607	40.408827	ЮЛ	Администрация сельского поселения Мазейский сельсовет	4804002904	1024800568220	ООО "Чистый город"	4802009478	06-0026-12	-	асфальт	Открытая	Без ограждения	1	1,10	Пластик	-	-	-	0	-	-	существующая	Нет
7344	Добринский муниципальный район	с. Мазейка	Заречная	33	-	52.085171	40.413426	ЮЛ	Администрация сельского поселения Мазейский сельсовет	4804002904	1024800568220	ООО "Чистый город"	4802009478	06-0027-12	-	асфальт	Открытая	Без ограждения	1	1,10	Пластик	-	-	-	0	-	-	существующая	Нет
7345	Добринский муниципальный район	с. Мазейка	Заречная	42	-	52.084474	40.417864	ЮЛ	Администрация сельского поселения Мазейский сельсовет	4804002904	1024800568220	ООО "Чистый город"	4802009478	06-0028-12	-	асфальт	Открытая	Без ограждения	1	1,10	Пластик	-	-	-	0	-	-	существующая	Нет
7346	Добринский муниципальный район	с. Мазейка	Заречная	48	-	52.083373	40.422229	ЮЛ	Администрация сельского поселения Мазейский сельсовет	4804002904	1024800568220	ООО "Чистый город"	4802009478	06-0029-12	-	асфальт	Открытая	Без ограждения	1	1,10	Пластик	-	-	-	0	-	-	существующая	Нет
7347	Добринский муниципальный район	с. Мазейка	Заречная	57	-	52.08464	40.414477	ЮЛ	Администрация сельского поселения Мазейский сельсовет	4804002904	1024800568220	ООО "Чистый город"	4802009478	06-0030-12	-	асфальт	Открытая	Без ограждения	1	1,10	Пластик	-	-	-	0	-	-	существующая	Нет
7348	Добринский муниципальный район	с. Мазейка	Заречная	80	-	52.08464	40.414477	ЮЛ	Администрация сельского поселения Мазейский сельсовет	4804002904	1024800568220	ООО "Чистый город"	4802009478	06-0031-12	-	грунт	Открытая	Без ограждения	1	1,10	Пластик	-	-	-	0	-	-	существующая	Нет
7349	Добринский муниципальный район	с. Мазейка	Центральная	-	-	52.089686	40.395613	ЮЛ	Администрация сельского поселения Мазейский сельсовет	4804002904	1024800568220	ООО "Чистый город"	4802009478	06-0032-12	-	асфальт	Открытая	Без ограждения	-	-	-	-	-	-	1	8,50	металл	существующая	Нет
7350	Добринский муниципальный район	д. Поддубровка	Зеленая	6	-	52.08247	40.39847	ЮЛ	Администрация сельского поселения Мазейский сельсовет	4804002904	1024800568220	ООО "Чистый город"	4802009478	06-0033-12	-	асфальт	Открытая	Без ограждения	-	-	-	-	-	-	1	8,50	металл	существующая	Нет
7351	Добринский муниципальный район	д. Поддубровка	Зеленая	12	-	52.080655	40.393537	ЮЛ	Администрация сельского поселения Мазейский сельсовет	4804002904	1024800568220	ООО "Чистый город"	4802009478	06-0034-12	-	асфальт	Открытая	Без ограждения	1	1,10	Пластик	-	-	-	0	-	-	существующая	Нет
7352	Добринский муниципальный район	д. Поддубровка	Зеленая	24	-	52.078851	40.386360	ЮЛ	Администрация сельского поселения Мазейский сельсовет	4804002904	1024800568220	ООО "Чистый город"	4802009478	06-0035-12	-	асфальт	Открытая	Без ограждения	1	1,10	Пластик	-	-	-	0	-	-	существующая	Нет
7353	Добринский муниципальный район	д. Сошки-Кривки	Молодежная	7	-	52.08439	40.39109	ЮЛ	Администрация сельского поселения Мазейский сельсовет	4804002904	1024800568220	ООО "Чистый город"	4802009478	06-0036-12	-	асфальт	Открытая	Без ограждения	-	-	-	-	-	-	1	8,50	металл	планируемая	Нет
7354	Добринский муниципальный район	д. Сошки-Кривки	Молодежная	15	-	52.08319	40.385911	ЮЛ	Администрация сельского поселения Мазейский сельсовет	4804002904	1024800568220	ООО "Чистый город"	4802009478	06-0037-12	-	асфальт	Открытая	Без ограждения	1	1,10	Пластик	-	-	-	0	-	-	существующая	Нет
7355	Добринский муниципальный район	д. Сошки-Кривки	Молодежная	24	-	52.08042	40.38053	ЮЛ	Администрация сельского поселения Мазейский сельсовет	4804002904	1024800568220	ООО "Чистый город"	4802009478	06-0038-12	-	асфальт	Открытая	Без ограждения	1	1,10	Пластик	-	-	-	0	-	-	существующая	Нет

Приложение 1 к приказу управления экологии и природных ресурсов Липецкой области
«Приложение А6. Реестр контейнерных площадок (по данным ОМС)

№ п/п	Данные о нахождении мест (площадок) накопления твердых коммунальных отходов							Данные о собственниках мест (площадок) накопления твердых коммунальных отходов				Организация (ИП), оказывающая услуги по сбору и транспортированию ТКО		Данные о технических характеристиках мест (площадок) накопления твердых коммунальных отходов					Контейнеры для несортированных отходов			Контейнеры для утилизируемых отходов (раздельный сбор)			Контейнеры для сбора крупногабаритных отходов			Статус (существующая/планируемая)	Совместное использование с другими МКД
	Муниципальное образование	Населенный пункт	Улица	Дом	Корпус/Строение	Широта	Долгота	Организационно-правовая форма балансодержателя (юридическое лицо - ЮЛ; индивидуальный предприниматель - ИП; физическое лицо - ФЛ)	для ЮЛ - Полное наименование организации для ИП - Фамилия, Имя, Отчество для ФЛ - Фамилия, Имя, Отчество	ИНН	ОГРН	Наименование	ИНН	Номер контейнерной площадки	Площадь, кв.м.	Тип подстилающей поверхности	Вид площадки	Материал ограждения	Кол-во	Емкость (отдельного контейнера)	Материал контейнера	Кол-во	Емкость (отдельного контейнера)	Материал контейнера	Кол-во	Емкость (отдельного контейнера) м3	Материал контейнера		
7356	Добринский муниципальный район	д. Сошки-Кривки	Молодежная	42	-	52.086959	40.393861	ЮЛ	Администрация сельского поселения Мазейский сельсовет	4804002904	1024800568220	ООО "Чистый город"	4802009478	06-0039-12	-	асфальт	Открытая	Без ограждения	1	1,10	Пластик	-	-	-	0	-	-	существующая	Нет
7357	Добринский муниципальный район	с. Верхняя Матренка	Центральная	9	-	52.061923	40.188876	ЮЛ	Администрация сельского поселения Верхнематренский сельсовет	4804003048	1024800567472	ООО "Чистый город"	4802009478	06-0001-13	2,00	асфальт	Открытая	Без ограждения	1	0,75	металл	-	-	-	0	-	-	существующая	Нет
7358	Добринский муниципальный район	с. Верхняя Матренка	Центральная	11	-	52.061721	40.187154	ЮЛ	Администрация сельского поселения Верхнематренский сельсовет	4804003048	1024800567472	ООО "Чистый город"	4802009478	06-0002-13	2,00	асфальт	Открытая	Без ограждения	1	0,75	металл	-	-	-	0	-	-	существующая	Нет
7359	Добринский муниципальный район	с. Верхняя Матренка	Центральная	16	-	52.060925	40.181999	ЮЛ	Администрация сельского поселения Верхнематренский сельсовет	4804003048	1024800567472	ООО "Чистый город"	4802009478	06-0003-13	2,00	асфальт	Открытая	Без ограждения	1	0,75	металл	-	-	-	0	-	-	существующая	Нет
7360	Добринский муниципальный район	с. Верхняя Матренка	Центральная	20	-	52.05928	40.182594	ЮЛ	Администрация сельского поселения Верхнематренский сельсовет	4804003048	1024800567472	ООО "Чистый город"	4802009478	06-0004-13	2,00	асфальт	Открытая	Без ограждения	1	0,75	металл	-	-	-	0	-	-	существующая	Нет
7361	Добринский муниципальный район	с. Верхняя Матренка	Центральная	30	-	52.057376	40.181519	ЮЛ	Администрация сельского поселения Верхнематренский сельсовет	4804003048	1024800567472	ООО "Чистый город"	4802009478	06-0005-13	2,00	асфальт	Открытая	Без ограждения	1	0,75	металл	-	-	-	0	-	-	существующая	Нет
7362	Добринский муниципальный район	с. Верхняя Матренка	Центральная	4	-	52.056017	40.183600	ЮЛ	Администрация сельского поселения Верхнематренский сельсовет	4804003048	1024800567472	ООО "Чистый город"	4802009478	06-0006-13	2,00	асфальт	Открытая	Без ограждения	1	0,75	металл	-	-	-	0	-	-	существующая	Нет
7363	Добринский муниципальный район	с. Верхняя Матренка	Центральная	51	-	52.055627	40.185725	ЮЛ	Администрация сельского поселения Верхнематренский сельсовет	4804003048	1024800567472	ООО "Чистый город"	4802009478	06-0007-13	2,00	асфальт	Открытая	Без ограждения	1	0,75	металл	-	-	-	0	-	-	существующая	Нет
7364	Добринский муниципальный район	с. Верхняя Матренка	Дружбы	15	-	52.057421	40.186987	ЮЛ	Администрация сельского поселения Верхнематренский сельсовет	4804003048	1024800567472	ООО "Чистый город"	4802009478	06-0008-13	2,00	асфальт	Открытая	Без ограждения	1	0,75	металл	-	-	-	0	-	-	существующая	Нет
7365	Добринский муниципальный район	с. Верхняя Матренка	Дружбы	24	-	52.056369	40.188698	ЮЛ	Администрация сельского поселения Верхнематренский сельсовет	4804003048	1024800567472	ООО "Чистый город"	4802009478	06-0009-13	2,00	асфальт	Открытая	Без ограждения	1	0,75	металл	-	-	-	0	-	-	существующая	Нет
7366	Добринский муниципальный район	с. Верхняя Матренка	Дружбы	37	-	52.056143	40.194446	ЮЛ	Администрация сельского поселения Верхнематренский сельсовет	4804003048	1024800567472	ООО "Чистый город"	4802009478	06-0010-13	2,00	асфальт	Открытая	Без ограждения	1	0,75	металл	-	-	-	0	-	-	существующая	Нет
7367	Добровский муниципальный округ	с. Волчье	Центральная	42	2	53.02572	39.63156	ЮЛ	Администрация Добровского муниципального округа	4805001607	1024800769586	ООО "РМК"	4813025295	07-0001	2,00	асфальтобетон	Открытая	Металл	2	0,75	Металл	-	-	-	0	-	-	существующая	Нет
7368	Добровский муниципальный округ	с. Волчье	Центральная	33	-	53.02466	39.63223	ЮЛ	Администрация Добровского муниципального округа	4805001607	1024800769586	ООО "РМК"	4813025295	07-0003	2,00	асфальтобетон	Открытая	Металл	2	0,75	Металл	-	-	-	0	-	-	существующая	Нет
7369	Добровский муниципальный округ	с. Волчье	Центральная	19	-	53.02436	39.63225	ЮЛ	Администрация Добровского муниципального округа	4805001607	1024800769586	ООО "РМК"	4813025295	07-0006	2,00	асфальтобетон	Открытая	Металл	2	0,75	Металл	-	-	-	0	-	-	существующая	Нет
7370	Добровский муниципальный округ	с. Волчье	Центральная	45	-	53.02436	39.63225	ЮЛ	Администрация Добровского муниципального округа	4805001607	1024800769586	ООО "РМК"	4813025295	07-0007	-	грунт	Открытая	Без ограждения	1	0,75	Металл	-	-	-	0	-	-	существующая	Нет
7371	Добровский муниципальный округ	с. Волчье	Центральная	68	-	53.02455	39.63274	ЮЛ	Администрация Добровского муниципального округа	4805001607	1024800769586	ООО "РМК"	4813025295	07-0008	-	грунт	Открытая	Без ограждения	2	0,75	Металл	-	-	-	0	-	-	существующая	Нет
7372	Добровский муниципальный округ	с. Волчье	Центральная	43	-	53.02033	39.63242	ЮЛ	Администрация Добровского муниципального округа	4805001607	1024800769586	ООО "РМК"	4813025295	07-0010	-	грунт	Открытая	Без ограждения	1	0,75	Металл	-	-	-	0	-	-	существующая	Нет
7373	Добровский муниципальный округ	с. Волчье	Полевая	60	-	53.01451	39.6104	ЮЛ	Администрация Добровского муниципального округа	4805001607	1024800769586	ООО "РМК"	4813025295	07-0011	-	грунт	Открытая	Без ограждения	1	0,75	Металл	-	-	-	0	-	-	существующая	Нет
7374	Добровский муниципальный округ	с. Волчье	Полевая	43	-	53.01701	39.62497	ЮЛ	Администрация Добровского муниципального округа	4805001607	1024800769586	ООО "РМК"	4813025295	07-0012	-	грунт	Открытая	Без ограждения	1	0,75	Металл	-	-	-	0	-	-	существующая	Нет
7375	Добровский муниципальный округ	с. Волчье	Зеленая	1	-	53.02234	39.61967	ЮЛ	Администрация Добровского муниципального округа	4805001607	1024800769586	ООО "РМК"	4813025295	07-0013	-	грунт	Открытая	Без ограждения	1	0,75	Металл	-	-	-	0	-	-	существующая	Нет
7376	Добровский муниципальный округ	с. Волчье	Октябрьская	37	-	53.02146	39.61159	ЮЛ	Администрация Добровского муниципального округа	4805001607	1024800769586	ООО "РМК"	4813025295	07-0014	-	грунт	Открытая	Без ограждения	2	0,75	Металл	-	-	-	0	-	-	существующая	Нет
7377	Добровский муниципальный округ	с. Волчье	Новая	19	-	53.01836	39.6336	ЮЛ	Администрация Добровского муниципального округа	4805001607	1024800769586	ООО "РМК"	4813025295	07-0015	-	грунт	Открытая	Без ограждения	2	0,75	Металл	-	-	-	0	-	-	существующая	Нет
7378	Добровский муниципальный округ	с. Волчье	Советская	31	-	53.02174	39.63566	ЮЛ	Администрация Добровского муниципального округа	4805001607	1024800769586	ООО "РМК"	4813025295	07-0016	2,00	бетон	Открытая	Без ограждения	2	0,75	Металл	-	-	-	0	-	-	существующая	Нет
7379	Добровский муниципальный округ	с. Порой	Князевка	5	-	52.8715983	39.4628841	ЮЛ	Администрация Добровского муниципального округа	4805001607	1024800769586	ООО "РМК"	4813025295	07-01032	-	грунт	Открытая	Без ограждения	1	0,75	Металл	-	-	-	0	-	-	существующая	Нет
7380	Добровский муниципальный округ	с. Порой	Семидворики	1	-	52.870748	39.462010	ЮЛ	Администрация Добровского муниципального округа	4805001607	1024800769586	ООО "РМК"	4813025295	07-0033	-	грунт	Открытая	Без ограждения	1	0,75	Металл	-	-	-	0	-	-	существующая	Нет
7381	Добровский муниципальный округ	с. Порой	Кричаловка	6	-	52.8732666	39.4666084	ЮЛ	Администрация Добровского муниципального округа	4805001607	1024800769586	ООО "РМК"	4813025295	07-0034	-	грунт	Открытая	Без ограждения	2	0,75	Металл	-	-	-	0	-	-	существующая	Нет
7382	Добровский муниципальный округ	с. Порой	Молодежная	9	-	52.8761359	39.456774	ЮЛ	Администрация Добровского муниципального округа	4805001607	1024800769586	ООО "РМК"	4813025295	07-0035	-	грунт	Открытая	Без ограждения	2	0,75	Металл	-	-	-	0	-	-	существующая	Нет
7383	Добровский муниципальный округ	с. Порой	Зотовка	9	-	52.8770838	39.4640495	ЮЛ	Администрация Добровского муниципального округа	4805001607	1024800769586	ООО "РМК"	4813025295	07-0037	-	грунт	Открытая	Без ограждения	1	0,75	Металл	-	-	-	0	-	-	существующая	Нет

Приложение 1 к приказу управления экологии и природных ресурсов Липецкой области
«Приложение А6. Реестр контейнерных площадок (по данным ОМС)

№ п/п	Данные о нахождении мест (площадок) накопления твердых коммунальных отходов							Данные о собственниках мест (площадок) накопления твердых коммунальных отходов				Организация (ИП), оказывающая услуги по сбору и транспортированию ТКО		Данные о технических характеристиках мест (площадок) накопления твердых коммунальных отходов					Контейнеры для несортированных отходов			Контейнеры для утилизируемых отходов (раздельный сбор)			Контейнеры для сбора крупногабаритных отходов			Статус (существующая/планируемая)	Совместное использование с другими МКД
	Муниципальное образование	Населенный пункт	Улица	Дом	Корпус/Строение	Широта	Долгота	Организационно-правовая форма балансодержателя (юридическое лицо - ЮЛ; индивидуальный предприниматель - ИП; физическое лицо - ФЛ)	для ЮЛ - Полное наименование организации для ИП - Фамилия, Имя, Отчество для ФЛ - Фамилия, Имя, Отчество	ИНН	ОГРН	Наименование	ИНН	Номер контейнерной площадки	Площадь, кв.м.	Тип подстилающей поверхности	Вид площадки	Материал ограждения	Кол-во	Емкость (отдельного контейнера)	Материал контейнера	Кол-во	Емкость (отдельного контейнера)	Материал контейнера	Кол-во	Емкость (отдельного контейнера) м3	Материал контейнера		
7384	Добровский муниципальный округ	с. Порой	Фетисова	3	-	52.880627	39.458020	ЮЛ	Администрация Добровского муниципального округа	4805001607	1024800769586	ООО "РМК"	4813025295	07-0038	-	грунт	Открытая	Без ограждения	1	0,75	Металл	-	-	-	0	-	-	существующая	Нет
7385	Добровский муниципальный округ	с. Порой	Широкая Ляда	16	-	52.8811524	39.4474382	ЮЛ	Администрация Добровского муниципального округа	4805001607	1024800769586	ООО "РМК"	4813025295	07-0039	-	грунт	Открытая	Без ограждения	1	0,75	Металл	-	-	-	0	-	-	существующая	Нет
7386	Добровский муниципальный округ	с. Порой	Широкая Ляда	33	-	52.8832285	39.4370797	ЮЛ	Администрация Добровского муниципального округа	4805001607	1024800769586	ООО "РМК"	4813025295	07-0040	-	грунт	Открытая	Без ограждения	1	0,75	Металл	-	-	-	0	-	-	существующая	Нет
7387	Добровский муниципальный округ	с. Порой	Конец	1	-	52.886948	39.440441	ЮЛ	Администрация Добровского муниципального округа	4805001607	1024800769586	ООО "РМК"	4813025295	07-0041	-	грунт	Открытая	Без ограждения	1	0,75	Металл	-	-	-	0	-	-	существующая	Нет
7388	Добровский муниципальный округ	с. Порой	Конец	22	-	52.8847559	39.4532655	ЮЛ	Администрация Добровского муниципального округа	4805001607	1024800769586	ООО "РМК"	4813025295	07-0042	-	грунт	Открытая	Без ограждения	1	0,75	Металл	-	-	-	0	-	-	существующая	Нет
7389	Добровский муниципальный округ	с. Порой	Конец	36	-	52.883916	39.456881	ЮЛ	Администрация Добровского муниципального округа	4805001607	1024800769586	ООО "РМК"	4813025295	07-0043	1,00	бетон	Открытая	Металл	1	0,75	Металл	-	-	-	0	-	-	существующая	Нет
7390	Добровский муниципальный округ	с. Порой	Сельская	4	-	52.8830213	39.4636074	ЮЛ	Администрация Добровского муниципального округа	4805001607	1024800769586	ООО "РМК"	4813025295	07-0046	-	грунт	Открытая	Без ограждения	1	0,75	Металл	-	-	-	0	-	-	существующая	Нет
7391	Добровский муниципальный округ	с. Порой	Грачевка	10	-	52.881181	39.471434	ЮЛ	Администрация Добровского муниципального округа	4805001607	1024800769586	ООО "РМК"	4813025295	07-0047	-	грунт	Открытая	Без ограждения	1	0,75	Металл	-	-	-	0	-	-	существующая	Нет
7392	Добровский муниципальный округ	с. Порой	Сельская	25	-	52.8791613	39.4782879	ЮЛ	Администрация Добровского муниципального округа	4805001607	1024800769586	ООО "РМК"	4813025295	07-0048	-	грунт	Открытая	Без ограждения	1	0,75	Металл	-	-	-	0	-	-	существующая	Нет
7393	Добровский муниципальный округ	с. Порой	Советская	14	-	52.8795968	39.4702898	ЮЛ	Администрация Добровского муниципального округа	4805001607	1024800769586	ООО "РМК"	4813025295	07-0049	3,00	бетон	Открытая	Металл	2	0,75	Металл	-	-	-	0	-	-	существующая	Нет
7394	Добровский муниципальный округ	с. Порой	Советская	37	-	52.8770348	39.4675241	ЮЛ	Администрация Добровского муниципального округа	4805001607	1024800769586	ООО "РМК"	4813025295	07-0050	1,00	бетон	Открытая	Металл	1	0,75	Металл	-	-	-	0	-	-	существующая	Нет
7395	Добровский муниципальный округ	с. Порой	Советская	20	-	52.8763505	39.4715843	ЮЛ	Администрация Добровского муниципального округа	4805001607	1024800769586	ООО "РМК"	4813025295	07-0051	-	грунт	Открытая	Без ограждения	1	0,75	Металл	-	-	-	0	-	-	существующая	Нет
7396	Добровский муниципальный округ	с. Порой	Кочетока	6	-	52.8722439	39.4785041	ЮЛ	Администрация Добровского муниципального округа	4805001607	1024800769586	ООО "РМК"	4813025295	07-0052	-	грунт	Открытая	Без ограждения	1	0,75	Металл	-	-	-	0	-	-	существующая	Нет
7397	Добровский муниципальный округ	с. Порой	Кочетока	20	-	52.870186	39.481716	ЮЛ	Администрация Добровского муниципального округа	4805001607	1024800769586	ООО "РМК"	4813025295	07-0053	-	грунт	Открытая	Без ограждения	1	0,75	Металл	-	-	-	0	-	-	существующая	Нет
7398	Добровский муниципальный округ	с. Порой	Бутырки	7	-	52.876313	39.479840	ЮЛ	Администрация Добровского муниципального округа	4805001607	1024800769586	ООО "РМК"	4813025295	07-0054	-	грунт	Открытая	Без ограждения	1	0,75	Металл	-	-	-	0	-	-	существующая	Нет
7399	Добровский муниципальный округ	с. Порой	Бутырки	12	-	52.87731	39.481476	ЮЛ	Администрация Добровского муниципального округа	4805001607	1024800769586	ООО "РМК"	4813025295	07-0055	-	грунт	Открытая	Без ограждения	1	0,75	Металл	-	-	-	0	-	-	существующая	Нет
7400	Добровский муниципальный округ	с. Порой	Сельская	-	-	52.887248	39.473949	ЮЛ	Администрация Добровского муниципального округа	4805001607	1024800769586	ООО "РМК"	4813025295	07-0056	-	грунт	Открытая	Без ограждения	1	0,75	Металл	-	-	-	0	-	-	существующая	Нет
7401	Добровский муниципальный округ	с. Порой	Набережная	8	-	52.883188	39.483188	ЮЛ	Администрация Добровского муниципального округа	4805001607	1024800769586	ООО "РМК"	4813025295	07-0059	-	грунт	Открытая	Без ограждения	1	0,75	Металл	-	-	-	0	-	-	существующая	Нет
7402	Добровский муниципальный округ	с. Порой	Набережная	18	-	52.8826312	39.4828852	ЮЛ	Администрация Добровского муниципального округа	4805001607	1024800769586	ООО "РМК"	4813025295	07-0060	-	грунт	Открытая	Без ограждения	1	0,75	Металл	-	-	-	0	-	-	существующая	Нет
7403	Добровский муниципальный округ	с. Порой	Угол	13	-	52.8887182	39.4864203	ЮЛ	Администрация Добровского муниципального округа	4805001607	1024800769586	ООО "РМК"	4813025295	07-0061	3,00	асфальтобетон	Открытая	Металл	2	0,75	Металл	-	-	-	0	-	-	существующая	Нет
7404	Добровский муниципальный округ	с. Порой	Угол	23	-	52.8896417	39.4895245	ЮЛ	Администрация Добровского муниципального округа	4805001607	1024800769586	ООО "РМК"	4813025295	07-0062	2,00	бетон	Открытая	Металл	-	-	-	-	-	-	0	-	-	существующая	Нет
7405	Добровский муниципальный округ	с. Порой	Дронова Слобода	2	-	52.8843969	39.4752867	ЮЛ	Администрация Добровского муниципального округа	4805001607	1024800769586	ООО "РМК"	4813025295	07-0063	2,00	асфальтобетон	Открытая	Металл	1	0,75	Металл	-	-	-	0	-	-	существующая	Нет
7406	Добровский муниципальный округ	с. Порой	Грачевка	3	-	52.8796904	39.4649532	ЮЛ	Администрация Добровского муниципального округа	4805001607	1024800769586	ООО "РМК"	4813025295	07-0064	-	грунт	Открытая	Без ограждения	1	0,75	Металл	-	-	-	0	-	-	существующая	Нет
7407	Добровский муниципальный округ	с. Порой	Сельская	15	-	52.8800325	39.4604577	ЮЛ	Администрация Добровского муниципального округа	4805001607	1024800769586	ООО "РМК"	4813025295	07-0065	-	грунт	Открытая	Без ограждения	1	0,75	Металл	-	-	-	0	-	-	существующая	Нет
7408	Добровский муниципальный округ	с. Порой	Сосновка	9	-	52.890778	39.484623	ЮЛ	Администрация Добровского муниципального округа	4805001607	1024800769586	ООО "РМК"	4813025295	07-0066	-	грунт	Открытая	Без ограждения	1	0,75	Металл	-	-	-	0	-	-	существующая	Нет
7409	Добровский муниципальный округ	с. Порой	Сельская	50	-	52.8896846	39.4796092	ЮЛ	Администрация Добровского муниципального округа	4805001607	1024800769586	ООО "РМК"	4813025295	07-0067	-	грунт	Открытая	Без ограждения	1	0,75	Металл	-	-	-	0	-	-	существующая	Нет
7410	Добровский муниципальный округ	с. Порой	Сторона	30	-	52.8857854	39.4689850	ЮЛ	Администрация Добровского муниципального округа	4805001607	1024800769586	ООО "РМК"	4813025295	07-0068	2,00	бетон	Открытая	Металл	2	0,75	Металл	-	-	-	0	-	-	существующая	Нет
7411	Добровский муниципальный округ	с. Порой	Советская	3	-	52.55145	39.2824	ЮЛ	Администрация Добровского муниципального округа	4805001607	1024800769586	ООО "РМК"	4813025295	07-585	2,00	бетон	Открытая	Металл	1	0,75	Металл	-	-	-	0	-	-	существующая	Нет
7412	Добровский муниципальный округ	с. Порой	Сторона	33	-	52.534	39.2831	ЮЛ	Администрация Добровского муниципального округа	4805001607	1024800769586	ООО "РМК"	4813025295	07-586	2,00	бетон	Открытая	Металл	1	0,75	Металл	-	-	-	0	-	-	существующая	Нет
7413	Добровский муниципальный округ	с. Порой	Сосновка	21	-	52.890778	39.484623	ЮЛ	Администрация Добровского муниципального округа	4805001607	1024800769586	ООО "РМК"	4813025295	07-589	-	грунт	Открытая	Без ограждения	1	0,75	Металл	-	-	-	0	-	-	существующая	Нет
7414	Добровский муниципальный округ	с. Порой	Сосновка	33	-	52.890778	39.484623	ЮЛ	Администрация Добровского муниципального округа	4805001607	1024800769586	ООО "РМК"	4813025295	07-590	-	грунт	Открытая	Без ограждения	1	0,75	Металл	-	-	-	0	-	-	существующая	Нет

Приложение 1 к приказу управления экологии и природных ресурсов Липецкой области
«Приложение А6. Реестр контейнерных площадок (по данным ОМС)

№ п/п	Данные о нахождении мест (площадок) накопления твердых коммунальных отходов							Данные о собственниках мест (площадок) накопления твердых коммунальных отходов				Организация (ИП), оказывающая услуги по сбору и транспортированию ТКО		Данные о технических характеристиках мест (площадок) накопления твердых коммунальных отходов					Контейнеры для несортированных отходов			Контейнеры для утилизируемых отходов (раздельный сбор)			Контейнеры для сбора крупногабаритных отходов			Статус (существующая/планируемая)	Совместное использование с другими МКД
	Муниципальное образование	Населенный пункт	Улица	Дом	Корпус/Строение	Широта	Долгота	Организационно-правовая форма балансодержателя (юридическое лицо - ЮЛ; индивидуальный предприниматель - ИП; физическое лицо - ФЛ)	для ЮЛ - Полное наименование организации для ИП - Фамилия, Имя, Отчество для ФЛ - Фамилия, Имя, Отчество	ИНН	ОГРН	Наименование	ИНН	Номер контейнерной площадки	Площадь, кв.м.	Тип подстилающей поверхности	Вид площадки	Материал ограждения	Кол-во	Емкость (отдельного контейнера)	Материал контейнера	Кол-во	Емкость (отдельного контейнера)	Материал контейнера	Кол-во	Емкость (отдельного контейнера) м3	Материал контейнера		
7415	Добровский муниципальный округ	с. Порой	кдбище	50	-	52.87846	39.4736092	ЮЛ	Администрация Добровского муниципального округа	4805001607	1024800769586	ООО "РМК"	4813025295	07-0601	-	грунт	Открытая	Без ограждения	1	0,75	Металл	-	-	-	0	-	-	существующая	Нет
7416	Добровский муниципальный округ	с. Порой	Лубеновка	25	-	52.890778	39.484623	ЮЛ	Администрация Добровского муниципального округа	4805001607	1024800769586	ООО "РМК"	4813025295	07-0602	-	грунт	Открытая	Без ограждения	1	0,75	Металл	-	-	-	0	-	-	существующая	Нет
7417	Добровский муниципальный округ	с. Порой	Лубеновка	10	-	52.5241	39.2815	ЮЛ	Администрация Добровского муниципального округа	4805001607	1024800769586	ООО "РМК"	4813025295	07-588	3,00	бетон	Открытая	Металл	2	0,75	Металл	-	-	-	0	-	-	существующая	Нет
7418	Добровский муниципальный округ	с. Порой	Сельская	33	-	52.879115	39.472759	ЮЛ	Администрация Добровского муниципального округа	4805001607	1024800769586	ООО "РМК"	4813025295	07-0603	2,00	бетон	Открытая	Металл	2	0,75	Металл	-	-	-	0	-	-	существующая	Нет
7419	Добровский муниципальный округ	с. Порой	Советская	18	-	52.878755	39.473043	ЮЛ	Администрация Добровского муниципального округа	4805001607	1024800769586	ООО "РМК"	4813025295	07-0604	2,00	бетон	Открытая	Металл	2	0,75	Металл	-	-	-	0	-	-	существующая	Нет
7420	Добровский муниципальный округ	с. Порой	Советская	23	-	52.876479	39.472300	ЮЛ	Администрация Добровского муниципального округа	4805001607	1024800769586	ООО "РМК"	4813025295	07-0605	2,00	бетон	Открытая	Металл	2	0,75	Металл	-	-	-	0	-	-	существующая	Нет
7421	Добровский муниципальный округ	с. Порой	Сельская	27	-	52.881518	39.471709	ЮЛ	Администрация Добровского муниципального округа	4805001607	1024800769586	ООО "РМК"	4813025295	07-0606	2,00	бетон	Открытая	Металл	2	0,75	Металл	-	-	-	0	-	-	существующая	Нет
7422	Добровский муниципальный округ	д. Московка	нет названия ицы	1	-	52.100038	40.452677	ЮЛ	Администрация Добровского муниципального округа	4805001607	1024800769586	ООО "РМК"	4813025295	-	-	данные отсутствуют	Открытая	данные отсутствуют	-	-	-	-	-	-	0	-	-	существующая	Нет
7423	Добровский муниципальный округ	с. Каликино	Ленинская	160	-	52.95513	39.81855	ЮЛ	Администрация Добровского муниципального округа	4805001607	1024800769586	ООО "РМК"	4813025295	07-0070	5,00	бетон	Открытая	Металл	5	0,75	Металл	-	-	-	0	-	-	существующая	Нет
7424	Добровский муниципальный округ	с. Каликино	Ленинская	154	-	52.95481	39.82098	ЮЛ	Администрация Добровского муниципального округа	4805001607	1024800769586	ООО "РМК"	4813025295	07-0071	2,00	бетон	Открытая	Металл	2	0,75	Металл	-	-	-	0	-	-	существующая	Нет
7425	Добровский муниципальный округ	с. Каликино	Ленинская	154	-	52.95458	39.82283	ЮЛ	Администрация Добровского муниципального округа	4805001607	1024800769586	ООО "РМК"	4813025295	07-0072	-	грунт	Открытая	Без ограждения	1	0,75	Металл	-	-	-	0	-	-	существующая	Нет
7426	Добровский муниципальный округ	с. Каликино	Ленинская	156	-	52.9542	39.82258	ЮЛ	Администрация Добровского муниципального округа	4805001607	1024800769586	ООО "РМК"	4813025295	07-0073	-	грунт	Открытая	Без ограждения	2	0,75	Металл	-	-	-	0	-	-	существующая	Нет
7427	Добровский муниципальный округ	с. Каликино	Ленинская	150	-	52.95361	39.82334	ЮЛ	Администрация Добровского муниципального округа	4805001607	1024800769586	ООО "РМК"	4813025295	07-0074	3,00	бетон	Открытая	Металл	3	0,75	Металл	-	-	-	0	-	-	существующая	Нет
7428	Добровский муниципальный округ	с. Каликино	Ленинская	215	-	52.95361	39.82253	ЮЛ	Администрация Добровского муниципального округа	4805001607	1024800769586	ООО "РМК"	4813025295	07-0075	3,00	грунт	Открытая	Без ограждения	3	0,75	Металл	-	-	-	0	-	-	существующая	Нет
7429	Добровский муниципальный округ	с. Каликино	Ленинская	153	-	52.9466	39.8268	ЮЛ	Администрация Добровского муниципального округа	4805001607	1024800769586	ООО "РМК"	4813025295	07-0076	4,00	бетон	Открытая	Металл	5	0,75	Металл	-	-	-	0	-	-	существующая	Нет
7430	Добровский муниципальный округ	с. Каликино	Ленинская	118	-	52.94942	39.82562	ЮЛ	Администрация Добровского муниципального округа	4805001607	1024800769586	ООО "РМК"	4813025295	07-0078	-	грунт	Открытая	Без ограждения	1	0,75	Металл	-	-	-	0	-	-	существующая	Нет
7431	Добровский муниципальный округ	с. Каликино	Колхозная	33	-	52.94488	39.82199	ЮЛ	Администрация Добровского муниципального округа	4805001607	1024800769586	ООО "РМК"	4813025295	07-0079	-	грунт	Открытая	Без ограждения	1	0,75	Металл	-	-	-	0	-	-	существующая	Нет
7432	Добровский муниципальный округ	с. Каликино	Колхозная, кладбище	1	-	52.94626	39.80923	ЮЛ	Администрация Добровского муниципального округа	4805001607	1024800769586	ООО "РМК"	4813025295	07-0080	2,00	бетон	Открытая	Металл	2	0,75	Металл	-	-	-	0	-	-	существующая	Нет
7433	Добровский муниципальный округ	с. Каликино	Пролетарская	37	-	52.94698	39.79692	ЮЛ	Администрация Добровского муниципального округа	4805001607	1024800769586	ООО "РМК"	4813025295	07-0081	-	грунт	Открытая	Без ограждения	1	0,75	Металл	-	-	-	0	-	-	существующая	Нет
7434	Добровский муниципальный округ	с. Каликино	Пролетарская	21	-	52.94704	39.8325	ЮЛ	Администрация Добровского муниципального округа	4805001607	1024800769586	ООО "РМК"	4813025295	07-0083	-	грунт	Открытая	Без ограждения	4	0,75	Металл	-	-	-	0	-	-	существующая	Нет
7435	Добровский муниципальный округ	с. Каликино	Набережная	7	-	52.95098	39.83755	ЮЛ	Администрация Добровского муниципального округа	4805001607	1024800769586	ООО "РМК"	4813025295	07-0084	-	грунт	Открытая	Без ограждения	2	0,75	Металл	-	-	-	0	-	-	существующая	Нет
7436	Добровский муниципальный округ	с. Каликино	пл. Ленина	46	-	52.951187	39.82941	ЮЛ	Администрация Добровского муниципального округа	4805001607	1024800769586	ООО "РМК"	4813025295	07-0085	-	грунт	Открытая	Без ограждения	1	0,75	Металл	-	-	-	0	-	-	существующая	Нет
7437	Добровский муниципальный округ	с. Каликино	Ленина (ДК)	14	-	52.95296	39.82734	ЮЛ	Администрация Добровского муниципального округа	4805001607	1024800769586	ООО "РМК"	4813025295	07-0088	2,00	бетон	Открытая	Металл	2	0,75	Металл	-	-	-	0	-	-	существующая	Нет
7438	Добровский муниципальный округ	с. Каликино	Пролетарская	37	-	52.94684	39.79426	ЮЛ	Администрация Добровского муниципального округа	4805001607	1024800769586	ООО "РМК"	4813025295	07-0090	-	грунт	Открытая	Без ограждения	1	0,75	Металл	-	-	-	0	-	-	существующая	Нет
7439	Добровский муниципальный округ	с. Каликино	Павлова	117	-	52.95146	39.81929	ЮЛ	Администрация Добровского муниципального округа	4805001607	1024800769586	ООО "РМК"	4813025295	07-0091	-	грунт	Открытая	Без ограждения	1	0,75	Металл	-	-	-	0	-	-	существующая	Нет
7440	Добровский муниципальный округ	пос. Дальний	Дворянчикова	41	-	52.575426	39.555245	ЮЛ	Администрация Добровского муниципального округа	4805001607	1024800769586	ООО "РМК"	4813025295	07-0092	-	грунт	Открытая	Без ограждения	1	0,75	Металл	-	-	-	0	-	-	существующая	Нет
7441	Добровский муниципальный округ	пос. Дальний	Дворянчикова	51	-	52.575194	39.575962	ЮЛ	Администрация Добровского муниципального округа	4805001607	1024800769586	ООО "РМК"	4813025295	07-0093	-	грунт	Открытая	Без ограждения	1	0,75	Металл	-	-	-	0	-	-	существующая	Нет
7442	Добровский муниципальный округ	пос. Дальний	Дворянчикова	6	-	52.572326	39.555547	ЮЛ	Администрация Добровского муниципального округа	4805001607	1024800769586	ООО "РМК"	4813025295	07-0100	-	грунт	Открытая	Без ограждения	1	0,75	Металл	-	-	-	0	-	-	существующая	Нет
7443	Добровский муниципальный округ	пос. Дальний	Дворянчикова	15	-	52.575457	39.555245	ЮЛ	Администрация Добровского муниципального округа	4805001607	1024800769586	ООО "РМК"	4813025295	07-0101	-	грунт	Открытая	Без ограждения	1	0,75	Металл	-	-	-	0	-	-	существующая	Нет
7444	Добровский муниципальный округ	пос. Дальний	Дворянчикова	-	-	52.580368	39.5737719	ЮЛ	Администрация Добровского муниципального округа	4805001607	1024800769586	ООО "РМК"	4813025295	07-0094	-	грунт	Открытая	Без ограждения	1	0,75	Металл	-	-	-	0	-	-	существующая	Нет
7445	Добровский муниципальный округ	с. Гудово	Кладбище	-	-	52.5945	39.481	ЮЛ	Администрация Добровского муниципального округа	4805001607	1024800769586	ООО "РМК"	4813025295	07-0095	2,00	бетон	Открытая	Металл	1	0,75	Металл	-	-	-	0	-	-	существующая	Нет

Приложение 1 к приказу управления экологии и природных ресурсов Липецкой области
«Приложение А6. Реестр контейнерных площадок (по данным ОМС)

№ п/п	Данные о нахождении мест (площадок) накопления твердых коммунальных отходов							Данные о собственниках мест (площадок) накопления твердых коммунальных отходов				Организация (ИП), оказывающая услуги по сбору и транспортированию ТКО		Данные о технических характеристиках мест (площадок) накопления твердых коммунальных отходов					Контейнеры для несортированных отходов			Контейнеры для утилизируемых отходов (раздельный сбор)			Контейнеры для сбора крупногабаритных отходов			Статус (существующая/планируемая)	Совместное использование с другими МКД
	Муниципальное образование	Населенный пункт	Улица	Дом	Корпус/Строение	Широта	Долгота	Организационно-правовая форма балансодержателя (юридическое лицо - ЮЛ; индивидуальный предприниматель - ИП; физическое лицо - ФЛ)	для ЮЛ - Полное наименование организации для ИП - Фамилия, Имя, Отчество для ФЛ - Фамилия, Имя, Отчество	ИНН	ОГРН	Наименование	ИНН	Номер контейнерной площадки	Площадь, кв.м.	Тип подстилающей поверхности	Вид площадки	Материал ограждения	Кол-во	Емкость (отдельного контейнера)	Материал контейнера	Кол-во	Емкость (отдельного контейнера)	Материал контейнера	Кол-во	Емкость (отдельного контейнера) м3	Материал контейнера		
7446	Добровский муниципальный округ	пос. Густый	Центральная	-	-	52.591446	39.410476	ЮЛ	Администрация Добровского муниципального округа	4805001607	1024800769586	ООО "РМК"	4813025295	07-0096	-	грунт	Открытая	Без ограждения	2	0,75	Металл	-	-	-	0	-	-	существующая	Нет
7447	Добровский муниципальный округ	с. Каликино	Интернациональная	18	-	52.56654	39.502985	ЮЛ	Администрация Добровского муниципального округа	4805001607	1024800769586	ООО "РМК"	4813025295	07-0097	-	грунт	Открытая	Без ограждения	1	0,75	Металл	-	-	-	0	-	-	существующая	Нет
7448	Добровский муниципальный округ	с. Каликино	Воронежская	-	-	52.563501	39.502086	ЮЛ	Администрация Добровского муниципального округа	4805001607	1024800769586	ООО "РМК"	4813025295	07-0097	-	грунт	Открытая	Без ограждения	1	0,75	Металл	-	-	-	0	-	-	существующая	Нет
7449	Добровский муниципальный округ	с. Каликино	Ново-Весовая	-	-	52.5757	39.4742	ЮЛ	Администрация Добровского муниципального округа	4805001607	1024800769586	ООО "РМК"	4813025295	07-589	6,00	бетон	Открытая	Металл	6	0,75	Металл	-	-	-	0	-	-	существующая	Нет
7450	Добровский муниципальный округ	с. Каликино	Комсомольская	3	-	52.572802	39.484193	ЮЛ	Администрация Добровского муниципального округа	4805001607	1024800769586	ООО "РМК"	4813025295	07-590	2,00	бетон	Открытая	Металл	2	0,75	Металл	-	-	-	0	-	-	существующая	Нет
7451	Добровский муниципальный округ	с. Каликино	Ленинская	23	-	52.94588	39.82514	ЮЛ	Администрация Добровского муниципального округа	4805001607	1024800769586	ООО "РМК"	4813025295	07-0102	-	грунт	Открытая	Без ограждения	1	0,75	Металл	-	-	-	0	-	-	существующая	Нет
7452	Добровский муниципальный округ	с. Каликино	Ленинская	152	-	52.94959	39.8687	ЮЛ	Администрация Добровского муниципального округа	4805001607	1024800769586	ООО "РМК"	4813025295	07-0103	-	грунт	Открытая	Без ограждения	2	0,75	Металл	-	-	-	0	-	-	существующая	Нет
7453	Добровский муниципальный округ	с. Каликино	Ленинская	217	-	52.94972	39.82385	ЮЛ	Администрация Добровского муниципального округа	4805001607	1024800769586	ООО "РМК"	4813025295	07-0104	-	грунт	Открытая	Без ограждения	1	0,75	Металл	-	-	-	0	-	-	существующая	Нет
7454	Добровский муниципальный округ	с. Каликино	Зареченская	23	-	52.572268	39.48515	ЮЛ	Администрация Добровского муниципального округа	4805001607	1024800769586	ООО "РМК"	4813025295	07-591	2,00	грунт	Открытая	Без ограждения	1	0,75	Металл	-	-	-	0	-	-	существующая	Нет
7455	Добровский муниципальный округ	пос. Гудбок	на въезде	-	-	52.997540	39.687375	ЮЛ	Администрация Добровского муниципального округа	4805001607	1024800769586	ООО "РМК"	4813025295	07-592	-	грунт	Открытая	Без ограждения	3	0,75	Металл	-	-	-	0	-	-	существующая	Нет
7456	Добровский муниципальный округ	с. Каликино	пл. Ленина	23	-	52.571372	39.493270	ИП	ИП Булахтин МВ	-	316482700057683	ООО "РМК"	4813025295	07-0594	2,00	грунт	Открытая	Без ограждения	1	0,75	Металл	-	-	-	0	-	-	существующая	Нет
7457	Добровский муниципальный округ	с. Каликино	пл. Ленина	21	-	52.511378	39.493127	ИП	Горягина И.А.	-	-	ООО "РМК"	4813025295	07-0595	2,50	грунт	Открытая	Металл	2	0,75	Металл	-	-	-	0	-	-	существующая	Нет
7458	Добровский муниципальный округ	пос. Гудбок	на выезде	-	-	52.998581	39.675993	ЮЛ	Администрация Добровского муниципального округа	4805001607	1024800769586	ООО "РМК"	4813025295	07-593	-	асфальтобетон	Открытая	Без ограждения	1	0,75	Металл	-	-	-	0	-	-	существующая	Нет
7459	Добровский муниципальный округ	с. Доброе	Калинина	1	-	52.86021	39.81975	ЮЛ	Администрация Добровского муниципального округа	4805001607	1024800769586	ООО "РМК"	4813025295	07-0195	-	асфальтобетон	Открытая	Металл	-	-	-	-	-	-	0	-	-	существующая	Нет
7460	Добровский муниципальный округ	с. Доброе	Калинина	13	-	52.85947	39.82194	ЮЛ	Администрация Добровского муниципального округа	4805001607	1024800769586	ООО "РМК"	4813025295	07-0196	-	грунт	Открытая	Без ограждения	1	0,75	Металл	-	-	-	0	-	-	существующая	Нет
7461	Добровский муниципальный округ	с. Доброе	Калинина	43	-	52.86163	39.81588	ЮЛ	Администрация Добровского муниципального округа	4805001607	1024800769586	ООО "РМК"	4813025295	07-0197	4,00	асфальтобетон	Открытая	Металл	4	0,75	Металл	-	-	-	0	-	-	существующая	Нет
7462	Добровский муниципальный округ	с. Доброе	Калинина	56	-	52.86467	39.81338	ЮЛ	Администрация Добровского муниципального округа	4805001607	1024800769586	ООО "РМК"	4813025295	07-0199	-	грунт	Открытая	Без ограждения	2	0,75	Металл	-	-	-	0	-	-	существующая	Нет
7463	Добровский муниципальный округ	с. Доброе	Калинина	78	-	52.86662	39.81374	ЮЛ	Администрация Добровского муниципального округа	4805001607	1024800769586	ООО "РМК"	4813025295	07-0200	-	грунт	Открытая	Без ограждения	2	0,75	Металл	-	-	-	0	-	-	существующая	Нет
7464	Добровский муниципальный округ	с. Доброе	Калинина	114	-	52.5211	39.4851	ЮЛ	Администрация Добровского муниципального округа	4805001607	1024800769586	ООО "РМК"	4813025295	07-203	-	грунт	Открытая	Без ограждения	3	0,75	Металл	-	-	-	0	-	-	существующая	Нет
7465	Добровский муниципальный округ	с. Доброе	Калинина	103	-	52.86906	39.81547	ЮЛ	Администрация Добровского муниципального округа	4805001607	1024800769586	ООО "РМК"	4813025295	07-0201	3,00	асфальтобетон	Открытая	Металл	2	0,75	Металл	-	-	-	0	-	-	существующая	Нет
7466	Добровский муниципальный округ	с. Доброе	Калинина	140	-	52.88085	39.81635	ЮЛ	Администрация Добровского муниципального округа	4805001607	1024800769586	ООО "РМК"	4813025295	07-0202	-	грунт	Открытая	Без ограждения	1	0,75	Металл	-	-	-	0	-	-	существующая	Нет
7467	Добровский муниципальный округ	с. Доброе	Калинина	145	-	52.88267	39.81555	ЮЛ	Администрация Добровского муниципального округа	4805001607	1024800769586	ООО "РМК"	4813025295	07-0204	-	грунт	Открытая	Без ограждения	1	0,75	Металл	-	-	-	0	-	-	существующая	Нет
7468	Добровский муниципальный округ	с. Доброе	Калинина	173	-	52.87438	39.81918	ЮЛ	Администрация Добровского муниципального округа	4805001607	1024800769586	ООО "РМК"	4813025295	07-0205	-	грунт	Открытая	Без ограждения	1	0,75	Металл	-	-	-	0	-	-	существующая	Нет
7469	Добровский муниципальный округ	с. Доброе	Калинина	165	-	52.87542	39.81968	ЮЛ	Администрация Добровского муниципального округа	4805001607	1024800769586	ООО "РМК"	4813025295	07-0206	-	грунт	Открытая	Без ограждения	1	0,75	Металл	-	-	-	0	-	-	существующая	Нет
7470	Добровский муниципальный округ	с. Доброе	Колхозный переулок	10	-	52.87854	39.81782	ЮЛ	Администрация Добровского муниципального округа	4805001607	1024800769586	ООО "РМК"	4813025295	07-0207	-	грунт	Открытая	Без ограждения	1	0,75	Металл	-	-	-	0	-	-	существующая	Нет
7471	Добровский муниципальный округ	с. Доброе	Калинина	128	а	52.88665	39.81121	ЮЛ	Администрация Добровского муниципального округа	4805001607	1024800769586	ООО "РМК"	4813025295	07-0209	-	грунт	Открытая	Без ограждения	1	0,75	Металл	-	-	-	0	-	-	существующая	Нет
7472	Добровский муниципальный округ	с. Доброе	Калинина	187	-	52.88441	39.81413	ЮЛ	Администрация Добровского муниципального округа	4805001607	1024800769586	ООО "РМК"	4813025295	07-0210	-	грунт	Открытая	Без ограждения	1	0,75	Металл	-	-	-	0	-	-	существующая	Нет
7473	Добровский муниципальный округ	с. Доброе	переулок Школьный	2	а	52.87636	39.81676	ЮЛ	Администрация Добровского муниципального округа	4805001607	1024800769586	ООО "РМК"	4813025295	07-0211	-	грунт	Открытая	Без ограждения	1	0,75	Металл	-	-	-	0	-	-	существующая	Нет
7474	Добровский муниципальный округ	с. Доброе	50лет Октября	25	-	52.8789	39.80609	ЮЛ	Администрация Добровского муниципального округа	4805001607	1024800769586	ООО "РМК"	4813025295	07-0212	-	грунт	Открытая	Без ограждения	-	-	-	-	-	-	0	-	-	существующая	Нет
7475	Добровский муниципальный округ	с. Доброе	Колхозная	43	-	52.87843	39.80909	ЮЛ	Администрация Добровского муниципального округа	4805001607	1024800769586	ООО "РМК"	4813025295	07-0213	4,00	асфальтобетон	Открытая	Металл	3	0,75	Металл	-	-	-	0	-	-	существующая	Нет
7476	Добровский муниципальный округ	с. Доброе	Колхозная	45	-	52.87813	39.81030	ЮЛ	Администрация Добровского муниципального округа	4805001607	1024800769586	ООО "РМК"	4813025295	07-0214	4,00	асфальтобетон	Открытая	Металл	3	0,75	Металл	-	-	-	0	-	-	существующая	Нет

Приложение 1 к приказу управления экологии и природных ресурсов Липецкой области
«Приложение А6. Реестр контейнерных площадок (по данным ОМС)

№ п/п	Данные о нахождении мест (площадок) накопления твердых коммунальных отходов							Данные о собственниках мест (площадок) накопления твердых коммунальных отходов				Организация (ИП), оказывающая услуги по сбору и транспортированию ТКО		Данные о технических характеристиках мест (площадок) накопления твердых коммунальных отходов					Контейнеры для несортированных отходов			Контейнеры для утилизируемых отходов (раздельный сбор)			Контейнеры для сбора крупногабаритных отходов			Статус (существующая/планируемая)	Совместное использование с другими МКД
	Муниципальное образование	Населенный пункт	Улица	Дом	Корпус/Строение	Широта	Долгота	Организационно-правовая форма балансодержателя (юридическое лицо - ЮЛ; индивидуальный предприниматель - ИП; физическое лицо - ФЛ)	для ЮЛ - Полное наименование организации для ИП - Фамилия, Имя, Отчество для ФЛ - Фамилия, Имя, Отчество	ИНН	ОГРН	Наименование	ИНН	Номер контейнерной площадки	Площадь, кв.м.	Тип подстилающей поверхности	Вид площадки	Материал ограждения	Кол-во	Емкость (отдельного контейнера)	Материал контейнера	Кол-во	Емкость (отдельного контейнера)	Материал контейнера	Кол-во	Емкость (отдельного контейнера) м3	Материал контейнера		
7477	Добровский муниципальный округ	с. Доброе	переулок Колхозный	25	-	52.88008	39.80071	ЮЛ	Администрация Добровского муниципального округа	4805001607	1024800769586	ООО "РМК"	4813025295	07-0215	2,00	асфальтобетон	Открытая	Металл	1	0,75	Металл	-	-	-	0	-	-	существующая	Нет
7478	Добровский муниципальный округ	с. Доброе	переулок Колхозный	9	-	52.88055	39.79876	ЮЛ	Администрация Добровского муниципального округа	4805001607	1024800769586	ООО "РМК"	4813025295	07-0216	-	грунт	Открытая	Без ограждения	1	0,75	Металл	-	-	-	0	-	-	существующая	Нет
7479	Добровский муниципальный округ	с. Доброе	Колхозная	-	-	52.87633	39.81585	ЮЛ	Администрация Добровского муниципального округа	4805001607	1024800769586	ООО "РМК"	4813025295	07-0217	2,00	асфальтобетон	Открытая	Металл	1	0,75	Металл	-	-	-	0	-	-	существующая	Нет
7480	Добровский муниципальный округ	с. Доброе	8 Марта	18	-	52.88027	39.81185	ЮЛ	Администрация Добровского муниципального округа	4805001607	1024800769586	ООО "РМК"	4813025295	07-0218	-	грунт	Открытая	Без ограждения	2	0,75	Металл	-	-	-	0	-	-	существующая	Нет
7481	Добровский муниципальный округ	с. Доброе	Луговая	1	-	52.87217	39.80297	ЮЛ	Администрация Добровского муниципального округа	4805001607	1024800769586	ООО "РМК"	4813025295	07-0219	-	грунт	Открытая	Без ограждения	2	0,75	Металл	-	-	-	0	-	-	существующая	Нет
7482	Добровский муниципальный округ	с. Доброе	Луговая	10	-	52.8752	39.80423	ЮЛ	Администрация Добровского муниципального округа	4805001607	1024800769586	ООО "РМК"	4813025295	07-0220	3,00	бетон	Открытая	Металл	3	0,75	Металл	-	-	-	0	-	-	существующая	Нет
7483	Добровский муниципальный округ	с. Доброе	Луговая	17	-	52.87665	39.80463	ЮЛ	Администрация Добровского муниципального округа	4805001607	1024800769586	ООО "РМК"	4813025295	07-0221	2,00	бетон	Открытая	Без ограждения	1	0,75	Металл	-	-	-	0	-	-	существующая	Нет
7484	Добровский муниципальный округ	с. Доброе	50лет Октября	20	-	52.87947	39.80602	ЮЛ	Администрация Добровского муниципального округа	4805001607	1024800769586	ООО "РМК"	4813025295	07-0222	-	грунт	Открытая	Без ограждения	1	0,75	Металл	-	-	-	0	-	-	существующая	Нет
7485	Добровский муниципальный округ	с. Доброе	Луговая	22	-	52.87828	39.80512	ЮЛ	Администрация Добровского муниципального округа	4805001607	1024800769586	ООО "РМК"	4813025295	07-0223	-	грунт	Открытая	Без ограждения	2	0,75	Металл	-	-	-	0	-	-	существующая	Нет
7486	Добровский муниципальный округ	с. Доброе	Набережная	8	-	52.88154	39.80846	ЮЛ	Администрация Добровского муниципального округа	4805001607	1024800769586	ООО "РМК"	4813025295	07-0224	-	грунт	Открытая	Без ограждения	3	0,75	Металл	-	-	-	0	-	-	существующая	Нет
7487	Добровский муниципальный округ	с. Доброе	Набережная	4	-	52.88287	39.80934	ЮЛ	Администрация Добровского муниципального округа	4805001607	1024800769586	ООО "РМК"	4813025295	07-0226	-	грунт	Открытая	Без ограждения	3	0,75	Металл	-	-	-	0	-	-	существующая	Нет
7488	Добровский муниципальный округ	с. Доброе	Школьный переулок	-	-	52.87361	39.81743	ЮЛ	Администрация Добровского муниципального округа	4805001607	1024800769586	ООО "РМК"	4813025295	07-0227	4,00	асфальтобетон	Открытая	Металл	4	0,75	Металл	-	-	-	0	-	-	существующая	Нет
7489	Добровский муниципальный округ	с. Доброе	8 Марта	1	-	52.87406	39.81402	ЮЛ	Администрация Добровского муниципального округа	4805001607	1024800769586	ООО "РМК"	4813025295	07-0228	-	грунт	Открытая	Без ограждения	2	0,75	Металл	-	-	-	0	-	-	существующая	Нет
7490	Добровский муниципальный округ	с. Доброе	Школьный переулок	29	-	52.87406	39.81402	ЮЛ	Администрация Добровского муниципального округа	4805001607	1024800769586	ООО "РМК"	4813025295	07-0229	3,00	асфальтобетон	Открытая	Металл	3	0,75	Металл	-	-	-	0	-	-	существующая	Нет
7491	Добровский муниципальный округ	с. Доброе	Школьная	2	-	52.87188	39.81371	ЮЛ	Администрация Добровского муниципального округа	4805001607	1024800769586	ООО "РМК"	4813025295	07-0230	3,00	асфальтобетон	Открытая	Металл	2	0,75	Металл	-	-	-	0	-	-	существующая	Нет
7492	Добровский муниципальный округ	с. Доброе	Калинина	31	-	52.86995	39.81247	ЮЛ	Администрация Добровского муниципального округа	4805001607	1024800769586	ООО "РМК"	4813025295	07-0231	-	грунт	Открытая	Без ограждения	3	0,75	Металл	-	-	-	0	-	-	существующая	Нет
7493	Добровский муниципальный округ	с. Доброе	Калинина	53	-	52.86797	39.81126	ЮЛ	Администрация Добровского муниципального округа	4805001607	1024800769586	ООО "РМК"	4813025295	07-0232	2,00	грунт	Открытая	Без ограждения	1	0,75	Металл	-	-	-	0	-	-	существующая	Нет
7494	Добровский муниципальный округ	с. Доброе	Луговая	22	-	52.87428	39.81560	ЮЛ	Администрация Добровского муниципального округа	4805001607	1024800769586	ООО "РМК"	4813025295	07-0233	-	грунт	Открытая	Без ограждения	1	0,75	Металл	-	-	-	0	-	-	существующая	Нет
7495	Добровский муниципальный округ	с. Доброе	Молодежная	28	-	52.85912	39.81356	ЮЛ	Администрация Добровского муниципального округа	4805001607	1024800769586	ООО "РМК"	4813025295	07-0234	-	грунт	Открытая	Без ограждения	2	0,75	Металл	-	-	-	0	-	-	существующая	Нет
7496	Добровский муниципальный округ	с. Доброе	Пушкина	34	-	52.86219	39.81339	ЮЛ	Администрация Добровского муниципального округа	4805001607	1024800769586	ООО "РМК"	4813025295	07-0235	3,00	грунт	Открытая	Металл	2	0,75	Металл	-	-	-	0	-	-	существующая	Нет
7497	Добровский муниципальный округ	с. Доброе	П Гриненко	14	-	52.86438	39.81076	ЮЛ	Администрация Добровского муниципального округа	4805001607	1024800769586	ООО "РМК"	4813025295	07-0236	-	грунт	Открытая	Без ограждения	2	0,75	Металл	-	-	-	0	-	-	существующая	Нет
7498	Добровский муниципальный округ	с. Доброе	П Гриненко	2	а	52.8617	39.81066	ЮЛ	Администрация Добровского муниципального округа	4805001607	1024800769586	ООО "РМК"	4813025295	07-0237	3,00	грунт	Открытая	Металл	2	0,75	Металл	-	-	-	0	-	-	существующая	Нет
7499	Добровский муниципальный округ	с. Доброе	Школьнач	16	-	52.5152	39.4839	ЮЛ	Администрация Добровского муниципального округа	4805001607	1024800769586	ООО "РМК"	4813025295	07-0144	2,00	бетон	Открытая	Металл	2	0,75	Металл	-	-	-	0	-	-	существующая	Нет
7500	Добровский муниципальный округ	с. Доброе	Первомайская	8	а	52.85696	39.82908	ЮЛ	Администрация Добровского муниципального округа	4805001607	1024800769586	ООО "РМК"	4813025295	07-0238	-	грунт	Открытая	Без ограждения	3	0,75	Металл	-	-	-	0	-	-	существующая	Нет
7501	Добровский муниципальный округ	с. Доброе	Горького	31	-	52.86617	39.80958	ЮЛ	Администрация Добровского муниципального округа	4805001607	1024800769586	ООО "РМК"	4813025295	07-0239	3,00	асфальтобетон	Открытая	Металл	2	0,75	Металл	-	-	-	0	-	-	существующая	Нет
7502	Добровский муниципальный округ	с. Доброе	Горького	34	-	52.5132	39.4839	ЮЛ	Администрация Добровского муниципального округа	4805001607	1024800769586	ООО "РМК"	4813025295	07-246	2,00	асфальтобетон	Открытая	Металл	1	0,75	Металл	-	-	-	0	-	-	существующая	Нет
7503	Добровский муниципальный округ	с. Доброе	Горького	2	-	52.86176	39.8092	ЮЛ	Администрация Добровского муниципального округа	4805001607	1024800769586	ООО "РМК"	4813025295	07-0240	2,00	бетон	Открытая	Металл	2	0,75	Металл	-	-	-	0	-	-	существующая	Нет
7504	Добровский муниципальный округ	с. Доброе	Горького	43	-	52.86396	39.80801	ЮЛ	Администрация Добровского муниципального округа	4805001607	1024800769586	ООО "РМК"	4813025295	07-0241	3,00	асфальтобетон	Открытая	Металл	2	0,75	Металл	-	-	-	0	-	-	существующая	Нет
7505	Добровский муниципальный округ	с. Доброе	Горького	51	-	52.8619	39.80806	ЮЛ	Администрация Добровского муниципального округа	4805001607	1024800769586	ООО "РМК"	4813025295	07-0242	4,00	асфальтобетон	Открытая	Металл	3	0,75	Металл	-	-	-	0	-	-	существующая	Нет
7506	Добровский муниципальный округ	с. Доброе	Горького	4	-	52.85786	39.81068	ЮЛ	Администрация Добровского муниципального округа	4805001607	1024800769586	ООО "РМК"	4813025295	07-0243	3,00	асфальтобетон	Открытая	Металл	2	0,75	Металл	-	-	-	0	-	-	существующая	Нет
7507	Добровский муниципальный округ	с. Доброе	Горького	6	-	52.85721	39.81081	ЮЛ	Администрация Добровского муниципального округа	4805001607	1024800769586	ООО "РМК"	4813025295	07-0244	3,00	асфальтобетон	Открытая	Металл	2	0,75	Металл	-	-	-	0	-	-	существующая	Нет

Приложение 1 к приказу управления экологии и природных ресурсов Липецкой области
«Приложение А6. Реестр контейнерных площадок (по данным ОМС)

№ п/п	Данные о нахождении мест (площадок) накопления твердых коммунальных отходов							Данные о собственниках мест (площадок) накопления твердых коммунальных отходов				Организация (ИП), оказывающая услуги по сбору и транспортированию ТКО		Данные о технических характеристиках мест (площадок) накопления твердых коммунальных отходов					Контейнеры для несортированных отходов			Контейнеры для утилизируемых отходов (раздельный сбор)			Контейнеры для сбора крупногабаритных отходов			Статус (существующая/планируемая)	Совместное использование с другими МКД
	Муниципальное образование	Населенный пункт	Улица	Дом	Корпус/Строение	Широта	Долгота	Организационно-правовая форма балансодержателя (юридическое лицо - ЮЛ; индивидуальный предприниматель - ИП; физическое лицо - ФЛ)	для ЮЛ - Полное наименование организации для ИП - Фамилия, Имя, Отчество для ФЛ - Фамилия, Имя, Отчество	ИНН	ОГРН	Наименование	ИНН	Номер контейнерной площадки	Площадь, кв.м.	Тип подстилающей поверхности	Вид площадки	Материал ограждения	Кол-во	Емкость (отдельного контейнера)	Материал контейнера	Кол-во	Емкость (отдельного контейнера)	Материал контейнера	Кол-во	Емкость (отдельного контейнера) м3	Материал контейнера		
7508	Добровский муниципальный округ	с. Доброе	Степана Разина	55	-	52.85916	39.81191	ЮЛ	Администрация Добровского муниципального округа	4805001607	1024800769586	ООО "РМК"	4813025295	07-0247	-	грунт	Открытая	Без ограждения	2	0,75	Металл	-	-	-	0	-	-	существующая	Нет
7509	Добровский муниципальный округ	с. Доброе	Степана Разина	13	-	52.85778	39.81595	ЮЛ	Администрация Добровского муниципального округа	4805001607	1024800769586	ООО "РМК"	4813025295	07-0248	-	грунт	Открытая	Без ограждения	1	0,75	Металл	-	-	-	0	-	-	существующая	Нет
7510	Добровский муниципальный округ	с. Доброе	Степана Разина	7	-	52.85747	39.817100	ЮЛ	Администрация Добровского муниципального округа	4805001607	1024800769586	ООО "РМК"	4813025295	07-0249	-	грунт	Открытая	Без ограждения	2	0,75	Металл	-	-	-	0	-	-	существующая	Нет
7511	Добровский муниципальный округ	с. Доброе	переулок Степана Разина	-	-	52.8608	39.80979	ЮЛ	Администрация Добровского муниципального округа	4805001607	1024800769586	ООО "РМК"	4813025295	07-0250	22,00	асфальтобетон	Открытая	Металл	2	0,75	Металл	-	-	-	0	-	-	существующая	Нет
7512	Добровский муниципальный округ	с. Доброе	переулок Степана Разина	-	-	52.5144	39.4822	ЮЛ	Администрация Добровского муниципального округа	4805001607	1024800769586	ООО "РМК"	4813025295	0-274	-	грунт	Открытая	Без ограждения	1	0,75	Металл	-	-	-	0	-	-	существующая	Нет
7513	Добровский муниципальный округ	с. Доброе	Школьная	46	-	52.86763	39.80630	ЮЛ	Администрация Добровского муниципального округа	4805001607	1024800769586	ООО "РМК"	4813025295	07-0251	4,00	асфальтобетон	Открытая	Металл	3	0,75	Металл	-	-	-	0	-	-	существующая	Нет
7514	Добровский муниципальный округ	с. Доброе	Школьная	57	-	52.5154	39.4812	ЮЛ	Администрация Добровского муниципального округа	4805001607	1024800769586	ООО "РМК"	4813025295	07-0252	6,00	асфальтобетон	Открытая	Без ограждения	6	0,75	Металл	-	-	-	0	-	-	существующая	Нет
7515	Добровский муниципальный округ	с. Доброе	Крупской	36	-	52.5208	39.4819	ЮЛ	Администрация Добровского муниципального округа	4805001607	1024800769586	ООО "РМК"	4813025295	07-0253	-	грунт	Открытая	Без ограждения	2	0,75	Металл	-	-	-	0	-	-	существующая	Нет
7516	Добровский муниципальный округ	с. Доброе	Крупской	75	-	52.87167	39.80607	ЮЛ	Администрация Добровского муниципального округа	4805001607	1024800769586	ООО "РМК"	4813025295	07-0254	-	грунт	Открытая	Без ограждения	2	0,75	Металл	-	-	-	0	-	-	существующая	Нет
7517	Добровский муниципальный округ	с. Доброе	Крупской поворот на выорную	-	-	52.87479	39.80794	ЮЛ	Администрация Добровского муниципального округа	4805001607	1024800769586	ООО "РМК"	4813025295	07-0255	2,00	бетон	Открытая	Металл	2	0,75	Металл	-	-	-	0	-	-	существующая	Нет
7518	Добровский муниципальный округ	с. Доброе	Крупской	51	-	52.87615	39.80923	ЮЛ	Администрация Добровского муниципального округа	4805001607	1024800769586	ООО "РМК"	4813025295	07-0256	-	грунт	Открытая	Без ограждения	2	0,75	Металл	-	-	-	0	-	-	существующая	Нет
7519	Добровский муниципальный округ	с. Доброе	Полярная	1	Б	52.86226	39.79540	ЮЛ	Администрация Добровского муниципального округа	4805001607	1024800769586	ООО "РМК"	4813025295	07-0257	4,00	асфальтобетон	Открытая	Металл	4	0,75	Металл	-	-	-	0	-	-	существующая	Нет
7520	Добровский муниципальный округ	с. Доброе	Полярная	54	-	52.87982	39.80369	ЮЛ	Администрация Добровского муниципального округа	4805001607	1024800769586	ООО "РМК"	4813025295	07-0258	3,00	асфальтобетон	Открытая	Металл	2	0,75	Металл	-	-	-	0	-	-	существующая	Нет
7521	Добровский муниципальный округ	с. Доброе	Полярная	58	-	52.88205	39.805420	ЮЛ	Администрация Добровского муниципального округа	4805001607	1024800769586	ООО "РМК"	4813025295	07-0259	-	грунт	Открытая	Без ограждения	2	0,75	Металл	-	-	-	0	-	-	существующая	Нет
7522	Добровский муниципальный округ	с. Доброе	Полярная	19	-	52.88314	39.80629	ЮЛ	Администрация Добровского муниципального округа	4805001607	1024800769586	ООО "РМК"	4813025295	07-0260	5,00	асфальтобетон	Открытая	Металл	4	0,75	Металл	-	-	-	0	-	-	существующая	Нет
7523	Добровский муниципальный округ	с. Доброе	Полярная	65	-	52.884482	39.80773	ЮЛ	Администрация Добровского муниципального округа	4805001607	1024800769586	ООО "РМК"	4813025295	07-0261	-	грунт	Открытая	Без ограждения	2	0,75	Металл	-	-	-	0	-	-	существующая	Нет
7524	Добровский муниципальный округ	с. Доброе	Свободы	32	-	52.85919	39.83016	ЮЛ	Администрация Добровского муниципального округа	4805001607	1024800769586	ООО "РМК"	4813025295	07-0264	10,00	асфальтобетон	Открытая	Металл	9	0,75	Металл	-	-	-	0	-	-	существующая	Нет
7525	Добровский муниципальный округ	с. Доброе	Полярная	42	а	52.86542	39.79772	ЮЛ	Администрация Добровского муниципального округа	4805001607	1024800769586	ООО "РМК"	4813025295	07-0265	-	грунт	Открытая	Металл	2	0,75	Металл	-	-	-	0	-	-	существующая	Нет
7526	Добровский муниципальный округ	с. Доброе	Полярная	30	а	52.5214	39.4753	ЮЛ	Администрация Добровского муниципального округа	4805001607	1024800769586	ООО "РМК"	4813025295	07-0269	-	грунт	Открытая	Без ограждения	1	0,75	Металл	-	-	-	0	-	-	существующая	Нет
7527	Добровский муниципальный округ	с. Доброе	Крупской	7	-	52.86496	39.79981	ЮЛ	Администрация Добровского муниципального округа	4805001607	1024800769586	ООО "РМК"	4813025295	07-0266	3,00	асфальтобетон	Открытая	Металл	2	0,75	Металл	-	-	-	0	-	-	существующая	Нет
7528	Добровский муниципальный округ	с. Доброе	Тарнакиной М	3	-	52.86175	39.79959	ЮЛ	Администрация Добровского муниципального округа	4805001607	1024800769586	ООО "РМК"	4813025295	07-0267	3,00	асфальтобетон	Открытая	Металл	3	0,75	Металл	-	-	-	0	-	-	существующая	Нет
7529	Добровский муниципальный округ	с. Доброе	Ленина переулок	6	-	52.8615	39.79751	ЮЛ	Администрация Добровского муниципального округа	4805001607	1024800769586	ООО "РМК"	4813025295	07-0268	-	грунт	Открытая	Без ограждения	1	0,75	Металл	-	-	-	0	-	-	существующая	Нет
7530	Добровский муниципальный округ	с. Доброе	Ленина переулок	15	-	52.85967	39.79860	ЮЛ	Администрация Добровского муниципального округа	4805001607	1024800769586	ООО "РМК"	4813025295	07-0270	-	грунт	Открытая	Без ограждения	2	0,75	Металл	-	-	-	0	-	-	существующая	Нет
7531	Добровский муниципальный округ	с. Доброе	Ленина переулок	14	-	52.85907	39.80003	ЮЛ	Администрация Добровского муниципального округа	4805001607	1024800769586	ООО "РМК"	4813025295	07-0271	-	грунт	Открытая	Без ограждения	1	0,75	Металл	-	-	-	0	-	-	существующая	Нет
7532	Добровский муниципальный округ	с. Доброе	Ленина переулок	1	-	52.85725	39.79750	ЮЛ	Администрация Добровского муниципального округа	4805001607	1024800769586	ООО "РМК"	4813025295	07-0272	-	грунт	Открытая	Без ограждения	1	0,75	Металл	-	-	-	0	-	-	существующая	Нет

Приложение 1 к приказу управления экологии и природных ресурсов Липецкой области
«Приложение А6. Реестр контейнерных площадок (по данным ОМС)

№ п/п	Данные о нахождении мест (площадок) накопления твердых коммунальных отходов							Данные о собственниках мест (площадок) накопления твердых коммунальных отходов				Организация (ИП), оказывающая услуги по сбору и транспортированию ТКО		Данные о технических характеристиках мест (площадок) накопления твердых коммунальных отходов					Контейнеры для несортированных отходов			Контейнеры для утилизируемых отходов (раздельный сбор)			Контейнеры для сбора крупногабаритных отходов			Статус (существующая/планируемая)	Совместное использование с другими МКД
	Муниципальное образование	Населенный пункт	Улица	Дом	Корпус/Строение	Широта	Долгота	Организационно-правовая форма балансодержателя (юридическое лицо - ЮЛ; индивидуальный предприниматель - ИП; физическое лицо - ФЛ)	для ЮЛ - Полное наименование организации для ИП - Фамилия, Имя, Отчество для ФЛ - Фамилия, Имя, Отчество	ИНН	ОГРН	Наименование	ИНН	Номер контейнерной площадки	Площадь, кв.м.	Тип подстилающей поверхности	Вид площадки	Материал ограждения	Кол-во	Емкость (отдельного контейнера)	Материал контейнера	Кол-во	Емкость (отдельного контейнера)	Материал контейнера	Кол-во	Емкость (отдельного контейнера) м3	Материал контейнера		
7533	Добровский муниципальный округ	с. Доброе	переулок Степана Разина	-	-	52.85885	39.80964	ЮЛ	Администрация Добровского муниципального округа	4805001607	1024800769586	ООО "РМК"	4813025295	07-0273	2,00	бетон	Открытая	Металл	2	0,75	Металл	-	-	-	0	-	-	существующая	Нет
7534	Добровский муниципальный округ	с. Доброе	Панова	6	-	52.86091	39.79460	ЮЛ	Администрация Добровского муниципального округа	4805001607	1024800769586	ООО "РМК"	4813025295	07-0277	3,00	асфальтобетон	Открытая	Металл	2	0,75	Металл	-	-	-	0	-	-	существующая	Нет
7535	Добровский муниципальный округ	с. Доброе	Панова	10	а	52.86147	39.79202	ЮЛ	Администрация Добровского муниципального округа	4805001607	1024800769586	ООО "РМК"	4813025295	07-0278	-	грунт	Открытая	Без ограждения	1	0,75	Металл	-	-	-	0	-	-	существующая	Нет
7536	Добровский муниципальный округ	с. Доброе	Панова	31	-	52.86226	39.789400	ЮЛ	Администрация Добровского муниципального округа	4805001607	1024800769586	ООО "РМК"	4813025295	07-0279	-	грунт	Открытая	Без ограждения	1	0,75	Металл	-	-	-	0	-	-	существующая	Нет
7537	Добровский муниципальный округ	с. Доброе	Сушкова	2	а	52.86036	39.80593	ЮЛ	Администрация Добровского муниципального округа	4805001607	1024800769586	ООО "РМК"	4813025295	07-0280	-	грунт	Открытая	Без ограждения	1	0,75	Металл	-	-	-	0	-	-	существующая	Нет
7538	Добровский муниципальный округ	с. Доброе	Новоселов	3	-	52.85959	39.79441	ЮЛ	Администрация Добровского муниципального округа	4805001607	1024800769586	ООО "РМК"	4813025295	07-0281	-	грунт	Открытая	Без ограждения	1	0,75	Металл	-	-	-	0	-	-	существующая	Нет
7539	Добровский муниципальный округ	с. Доброе	Советская	1	а	52.85506	39.79772	ЮЛ	Администрация Добровского муниципального округа	4805001607	1024800769586	ООО "РМК"	4813025295	07-0283	4,00	асфальтобетон	Открытая	Металл	4	0,75	Металл	-	-	-	0	-	-	существующая	Нет
7540	Добровский муниципальный округ	с. Доброе	Советская	3	-	52.85441	39.79733	ЮЛ	Администрация Добровского муниципального округа	4805001607	1024800769586	ООО "РМК"	4813025295	07-0284	-	грунт	Открытая	Без ограждения	-	-	-	-	-	-	0	-	-	существующая	Нет
7541	Добровский муниципальный округ	с. Доброе	Советская	43	-	52.85143	39.79596	ЮЛ	Администрация Добровского муниципального округа	4805001607	1024800769586	ООО "РМК"	4813025295	07-0285	3,00	асфальтобетон	Открытая	Металл	2	0,75	Металл	-	-	-	0	-	-	существующая	Нет
7542	Добровский муниципальный округ	с. Доброе	Советская	71	-	52.84982	39.79292	ЮЛ	Администрация Добровского муниципального округа	4805001607	1024800769586	ООО "РМК"	4813025295	07-0286	-	грунт	Открытая	Без ограждения	2	0,75	Металл	-	-	-	0	-	-	существующая	Нет
7543	Добровский муниципальный округ	с. Доброе	Советская	101	-	52.84692	39.78831	ЮЛ	Администрация Добровского муниципального округа	4805001607	1024800769586	ООО "РМК"	4813025295	07-0287	-	грунт	Открытая	Без ограждения	1	0,75	Металл	-	-	-	0	-	-	существующая	Нет
7544	Добровский муниципальный округ	с. Доброе	9Мая где плоликл	-	-	52.84764	39.78939	ЮЛ	Администрация Добровского муниципального округа	4805001607	1024800769586	ООО "РМК"	4813025295	07-0288	5,00	асфальтобетон	Открытая	Без ограждения	5	0,75	Металл	-	-	-	0	-	-	существующая	Нет
7545	Добровский муниципальный округ	с. Доброе	Советская	125	-	52.84404	39.78506	ЮЛ	Администрация Добровского муниципального округа	4805001607	1024800769586	ООО "РМК"	4813025295	07-0289	-	грунт	Открытая	Без ограждения	1	0,75	Металл	-	-	-	0	-	-	существующая	Нет
7546	Добровский муниципальный округ	с. Доброе	Новая Советская	1	-	52.85464	39.79912	ЮЛ	Администрация Добровского муниципального округа	4805001607	1024800769586	ООО "РМК"	4813025295	07-0290	-	грунт	Открытая	Без ограждения	3	0,75	Металл	-	-	-	0	-	-	существующая	Нет
7547	Добровский муниципальный округ	с. Доброе	Октябрьская	16	-	52.85618	39.73072	ЮЛ	Администрация Добровского муниципального округа	4805001607	1024800769586	ООО "РМК"	4813025295	07-0291	3,00	асфальтобетон	Открытая	Металл	3	0,75	Металл	-	-	-	0	-	-	существующая	Нет
7548	Добровский муниципальный округ	с. Доброе	Октябрьская	22	-	52.85533	39.83059	ЮЛ	Администрация Добровского муниципального округа	4805001607	1024800769586	ООО "РМК"	4813025295	07-0292	3,00	грунт	Открытая	Металл	2	0,75	Металл	-	-	-	0	-	-	существующая	Нет
7549	Добровский муниципальный округ	с. Доброе	Октябрьская	35	-	52.85404	39.83061	ЮЛ	Администрация Добровского муниципального округа	4805001607	1024800769586	ООО "РМК"	4813025295	07-0293	-	грунт	Открытая	Без ограждения	1	0,75	Металл	-	-	-	0	-	-	существующая	Нет
7550	Добровский муниципальный округ	с. Доброе	Октябрьская	63	-	52.85284	39.8317	ЮЛ	Администрация Добровского муниципального округа	4805001607	1024800769586	ООО "РМК"	4813025295	07-0294	-	грунт	Открытая	Без ограждения	2	0,75	Металл	-	-	-	0	-	-	существующая	Нет
7551	Добровский муниципальный округ	с. Доброе	Набережный переулок	32	-	52.85326	39.8338	ЮЛ	Администрация Добровского муниципального округа	4805001607	1024800769586	ООО "РМК"	4813025295	07-0295	-	грунт	Открытая	Без ограждения	1	0,75	Металл	-	-	-	0	-	-	существующая	Нет
7552	Добровский муниципальный округ	с. Доброе	Набережный переулок	18	-	52.85501	39.83359	ЮЛ	Администрация Добровского муниципального округа	4805001607	1024800769586	ООО "РМК"	4813025295	07-0296	4,00	асфальтобетон	Открытая	Металл	3	0,75	Металл	-	-	-	0	-	-	существующая	Нет
7553	Добровский муниципальный округ	с. Доброе	Набережная	6	-	52.85674	39.83519	ЮЛ	Администрация Добровского муниципального округа	4805001607	1024800769586	ООО "РМК"	4813025295	07-0297	-	грунт	Открытая	Без ограждения	2	0,75	Металл	-	-	-	0	-	-	существующая	Нет
7554	Добровский муниципальный округ	с. Доброе	Набережная	3	-	52.85764	39.83359	ЮЛ	Администрация Добровского муниципального округа	4805001607	1024800769586	ООО "РМК"	4813025295	07-0298	4,00	асфальтобетон	Открытая	Без ограждения	3	0,75	Металл	-	-	-	0	-	-	существующая	Нет
7555	Добровский муниципальный округ	с. Доброе	Топоркова	1	-	52.85525	39.81365	ЮЛ	Администрация Добровского муниципального округа	4805001607	1024800769586	ООО "РМК"	4813025295	07-0299	5,00	асфальтобетон	Открытая	бордюр	5	0,75	Металл	-	-	-	0	-	-	существующая	Нет

Приложение 1 к приказу управления экологии и природных ресурсов Липецкой области
«Приложение А6. Реестр контейнерных площадок (по данным ОМС)

№ п/п	Данные о нахождении мест (площадок) накопления твердых коммунальных отходов							Данные о собственниках мест (площадок) накопления твердых коммунальных отходов				Организация (ИП), оказывающая услуги по сбору и транспортированию ТКО		Данные о технических характеристиках мест (площадок) накопления твердых коммунальных отходов					Контейнеры для несортированных отходов			Контейнеры для утилизируемых отходов (раздельный сбор)			Контейнеры для сбора крупногабаритных отходов			Статус (существующая/планируемая)	Совместное использование с другими МКД
	Муниципальное образование	Населенный пункт	Улица	Дом	Корпус/Строение	Широта	Долгота	Организационно-правовая форма балансодержателя (юридическое лицо - ЮЛ; индивидуальный предприниматель - ИП; физическое лицо - ФЛ)	для ЮЛ - Полное наименование организации для ИП - Фамилия, Имя, Отчество для ФЛ - Фамилия, Имя, Отчество	ИНН	ОГРН	Наименование	ИНН	Номер контейнерной площадки	Площадь, кв.м.	Тип подстилающей поверхности	Вид площадки	Материал ограждения	Кол-во	Емкость (отдельного контейнера)	Материал контейнера	Кол-во	Емкость (отдельного контейнера)	Материал контейнера	Кол-во	Емкость (отдельного контейнера) м3	Материал контейнера		
7556	Добровский муниципальный округ	с. Доброе	Топоркова	8	-	52.85266	39.81588	ЮЛ	Администрация Добровского муниципального округа	4805001607	1024800769586	ООО "РМК"	4813025295	07-0300	3,00	асфальтобетон	Открытая	Металл	2	0,75	Металл	-	-	-	0	-	-	существующая	Нет
7557	Добровский муниципальный округ	с. Доброе	Желябова	36	-	52.85643	39.82266	ЮЛ	Администрация Добровского муниципального округа	4805001607	1024800769586	ООО "РМК"	4813025295	07-0301	5,00	бетон	Открытая	Металл	5	0,75	Металл	-	-	-	0	-	-	существующая	Нет
7558	Добровский муниципальный округ	с. Доброе	Желябова	131	-	52.85186	39.81356	ЮЛ	Администрация Добровского муниципального округа	4805001607	1024800769586	ООО "РМК"	4813025295	07-0302	-	грунт	Открытая	Без ограждения	2	0,75	Металл	-	-	-	0	-	-	существующая	Нет
7559	Добровский муниципальный округ	с. Доброе	Желябова	142	-	52.85104	39.81012	ЮЛ	Администрация Добровского муниципального округа	4805001607	1024800769586	ООО "РМК"	4813025295	07-0303	-	грунт	Открытая	Без ограждения	3	0,75	Металл	-	-	-	0	-	-	существующая	Нет
7560	Добровский муниципальный округ	с. Доброе	Желябова	191	-	52.85031	39.8068	ЮЛ	Администрация Добровского муниципального округа	4805001607	1024800769586	ООО "РМК"	4813025295	07-0304	-	грунт	Открытая	Без ограждения	1	0,75	Металл	-	-	-	0	-	-	существующая	Нет
7561	Добровский муниципальный округ	с. Доброе	50 лет Октября	20	-	52.85418	39.82033	ЮЛ	Администрация Добровского муниципального округа	4805001607	1024800769586	ООО "РМК"	4813025295	07-0306	-	грунт	Открытая	Без ограждения	1	0,75	Металл	-	-	-	0	-	-	существующая	Нет
7562	Добровский муниципальный округ	с. Доброе	50 лет Октября	1	-	52.85771	39.82312	ЮЛ	Администрация Добровского муниципального округа	4805001607	1024800769586	ООО "РМК"	4813025295	07-0307	5,00	асфальтобетон	Открытая	Металл	4	0,75	Металл	-	-	-	0	-	-	существующая	Нет
7563	Добровский муниципальный округ	с. Доброе	50 лет Октября	12	-	52.85541	39.8222	ЮЛ	Администрация Добровского муниципального округа	4805001607	1024800769586	ООО "РМК"	4813025295	07-0308	-	грунт	Открытая	Без ограждения	1	0,75	Металл	-	-	-	0	-	-	существующая	Нет
7564	Добровский муниципальный округ	с. Доброе	Самарчик	11	-	52.84867	39.82807	ЮЛ	Администрация Добровского муниципального округа	4805001607	1024800769586	ООО "РМК"	4813025295	07-0309	2,00	бетон	Открытая	Металл	2	0,75	Металл	-	-	-	0	-	-	существующая	Да
7565	Добровский муниципальный округ	с. Доброе	Самарчик	23	-	52.84681	39.82718	ЮЛ	Администрация Добровского муниципального округа	4805001607	1024800769586	ООО "РМК"	4813025295	07-0310	-	асфальтобетон	Открытая	Металл	2	0,75	Металл	-	-	-	0	-	-	существующая	Да
7566	Добровский муниципальный округ	с. Доброе	Самарчик	29	-	52.84737	39.83116	ЮЛ	Администрация Добровского муниципального округа	4805001607	1024800769586	ООО "РМК"	4813025295	07-0311	2,00	бетон	Открытая	Металл	1	0,75	Металл	-	-	-	0	-	-	существующая	Да
7567	Добровский муниципальный округ	с. Доброе	Самарчик	45	-	52.85011	39.83297	ЮЛ	Администрация Добровского муниципального округа	4805001607	1024800769586	ООО "РМК"	4813025295	07-0312	-	грунт	Открытая	Без ограждения	2	0,75	Металл	-	-	-	0	-	-	существующая	Да
7568	Добровский муниципальный округ	с. Доброе	Полева	-	-	52.85376	39.82816	ЮЛ	Администрация Добровского муниципального округа	4805001607	1024800769586	ООО "РМК"	4813025295	07-0313	-	грунт	Открытая	Без ограждения	1	0,75	Металл	-	-	-	0	-	-	существующая	Да
7569	Добровский муниципальный округ	с. Доброе	Левитова	2	-	52.512186	39.493414	ЮЛ	Администрация Добровского муниципального округа	4805001607	1024800769586	ООО "РМК"	4813025295	07-0314	-	щебень	Открытая	Без ограждения	4	0,75	Металл	-	-	-	0	-	-	существующая	Да
7570	Добровский муниципальный округ	с. Доброе	Речная	-	-	52.85087	39.83139	ЮЛ	Администрация Добровского муниципального округа	4805001607	1024800769586	ООО "РМК"	4813025295	07-0339	1,00	бетон	Открытая	Без ограждения	2	0,75	Металл	-	-	-	0	-	-	существующая	Да
7571	Добровский муниципальный округ	с. Доброе	Комсомольская	5	-	52.85695	39.83250	ЮЛ	Администрация Добровского муниципального округа	4805001607	1024800769586	ООО "РМК"	4813025295	07-0316	-	грунт	Открытая	Без ограждения	1	0,75	Металл	-	-	-	0	-	-	существующая	Да
7572	Добровский муниципальный округ	с. Доброе	Комсомольская	28	-	52.85519	39.83190	ЮЛ	Администрация Добровского муниципального округа	4805001607	1024800769586	ООО "РМК"	4813025295	07-0317	-	грунт	Открытая	Без ограждения	1	0,75	Металл	-	-	-	0	-	-	существующая	Да
7573	Добровский муниципальный округ	с. Доброе	Комсомольская (за банком)	-	-	52.85674	39.77134	ЮЛ	Администрация Добровского муниципального округа	4805001607	1024800769586	ООО "РМК"	4813025295	07-0318	5,00	асфальтобетон	Открытая	бордюр	5	0,75	Металл	-	-	-	0	-	-	существующая	Да
7574	Добровский муниципальный округ	с. Доброе	Дворникова	-	-	52.85768	39.77161	ЮЛ	Администрация Добровского муниципального округа	4805001607	1024800769586	ООО "РМК"	4813025295	07-0319	6,00	асфальтобетон	Открытая	Металл	6	0,75	Металл	-	-	-	0	-	-	существующая	Да
7575	Добровский муниципальный округ	с. Доброе	Дворникова	72	-	52.85692	39.75941	ЮЛ	Администрация Добровского муниципального округа	4805001607	1024800769586	ООО "РМК"	4813025295	07-0320	-	грунт	Открытая	Без ограждения	1	0,75	Металл	-	-	-	0	-	-	существующая	Да
7576	Добровский муниципальный округ	с. Доброе	Пушкина	64	-	52.85769	39.76752	ЮЛ	Администрация Добровского муниципального округа	4805001607	1024800769586	ООО "РМК"	4813025295	07-0321	2,00	бетон	Открытая	Металл	2	0,75	Металл	-	-	-	0	-	-	существующая	Да
7577	Добровский муниципальный округ	с. Доброе	Самарчик	27	-	52.8596	39.77776	ЮЛ	Администрация Добровского муниципального округа	4805001607	1024800769586	ООО "РМК"	4813025295	07-0322	-	грунт	Открытая	Без ограждения	1	0,75	Металл	-	-	-	0	-	-	существующая	Да
7578	Добровский муниципальный округ	с. Доброе	Парковая	1	-	52.85939	39.78265	ЮЛ	Администрация Добровского муниципального округа	4805001607	1024800769586	ООО "РМК"	4813025295	07-0323	3,00	асфальтобетон	Открытая	Металл	2	0,75	Металл	-	-	-	0	-	-	существующая	Да
7579	Добровский муниципальный округ	с. Горицы	Центральная	93	-	52.46634	39.4930	ЮЛ	Администрация Добровского муниципального округа	4805001607	1024800769586	ООО "РМК"	4813025295	07-612	4,00	бетон	Открытая	Металл	2	0,75	Металл	-	-	-	0	-	-	существующая	Да

Приложение 1 к приказу управления экологии и природных ресурсов Липецкой области
«Приложение А6. Реестр контейнерных площадок (по данным ОМС)

№ п/п	Данные о нахождении мест (площадок) накопления твердых коммунальных отходов							Данные о собственниках мест (площадок) накопления твердых коммунальных отходов				Организация (ИП), оказывающая услуги по сбору и транспортированию ТКО		Данные о технических характеристиках мест (площадок) накопления твердых коммунальных отходов					Контейнеры для несортированных отходов			Контейнеры для утилизируемых отходов (раздельный сбор)			Контейнеры для сбора крупногабаритных отходов			Статус (существующая/планируемая)	Совместное использование с другими МКД
	Муниципальное образование	Населенный пункт	Улица	Дом	Корпус/Строение	Широта	Долгота	Организационно-правовая форма балансодержателя (юридическое лицо - ЮЛ; индивидуальный предприниматель - ИП; физическое лицо - ФЛ)	для ЮЛ - Полное наименование организации для ИП - Фамилия, Имя, Отчество для ФЛ - Фамилия, Имя, Отчество	ИНН	ОГРН	Наименование	ИНН	Номер контейнерной площадки	Площадь, кв.м.	Тип подстилающей поверхности	Вид площадки	Материал ограждения	Кол-во	Емкость (отдельного контейнера)	Материал контейнера	Кол-во	Емкость (отдельного контейнера)	Материал контейнера	Кол-во	Емкость (отдельного контейнера) м3	Материал контейнера		
7580	Добровский муниципальный округ	с. Доброе	Ленина переулок	9	-	52.85628	39.81382	ЮЛ	Администрация Добровского муниципального округа	4805001607	1024800769586	ООО "РМК"	4813025295	07-0324	3,00	асфальтобетон	Открытая	Металл	3	0,75	Металл	-	-	-	0	-	-	существующая	Да
7581	Добровский муниципальный округ	пос. Нейманский	Нейманский	4	-	52.87959	39.90421	ЮЛ	Администрация Добровского муниципального округа	4805001607	1024800769586	ООО "РМК"	4813025295	07-0352	3,00	асфальтобетон	Открытая	Металл	2	0,75	Металл	-	-	-	0	-	-	существующая	Да
7582	Добровский муниципальный округ	с. Доброе	Ленина	71	-	52.85575	39.81065	ЮЛ	Администрация Добровского муниципального округа	4805001607	1024800769586	ООО "РМК"	4813025295	07-0325	2,00	асфальтобетон	Открытая	бордюр	2	0,75	Металл	-	-	-	0	-	-	существующая	Да
7583	Добровский муниципальный округ	с. Доброе	переулок Ленинский	-	-	52.85562	39.80863	ЮЛ	Администрация Добровского муниципального округа	4805001607	1024800769586	ООО "РМК"	4813025295	07-0326	5,00	асфальтобетон	Открытая	Металл	5	0,75	Металл	-	-	-	0	-	-	существующая	Да
7584	Добровский муниципальный округ	с. Доброе	Ленина	95	-	52.85561	39.80747	ЮЛ	Администрация Добровского муниципального округа	4805001607	1024800769586	ООО "РМК"	4813025295	07-0327	2,00	асфальтобетон	Открытая	бордюр	2	0,75	Металл	-	-	-	0	-	-	существующая	Да
7585	Добровский муниципальный округ	с. Доброе	Горького	1	-	52.85541	39.79264	ЮЛ	Администрация Добровского муниципального округа	4805001607	1024800769586	ООО "РМК"	4813025295	07-0328	2,00	бетон	Открытая	Металл	2	0,75	Металл	-	-	-	0	-	-	существующая	Да
7586	Добровский муниципальный округ	с. Доброе	Ленина	157	-	52.5119	39.4734	ЮЛ	Администрация Добровского муниципального округа	4805001607	1024800769586	ООО "РМК"	4813025295	07-275	2,00	асфальтобетон	Открытая	бордюр	2	0,75	Металл	-	-	-	0	-	-	существующая	Да
7587	Добровский муниципальный округ	с. Доброе	Ленина	185	-	52.85561	39.78938	ЮЛ	Администрация Добровского муниципального округа	4805001607	1024800769586	ООО "РМК"	4813025295	07-0329	2,00	асфальтобетон	Открытая	бордюр	2	0,75	Металл	-	-	-	0	-	-	существующая	Да
7588	Добровский муниципальный округ	пос. Зарницы	Центральная	19	-	52.86431	39.86960	ЮЛ	Администрация Добровского муниципального округа	4805001607	1024800769586	ООО "РМК"	4813025295	07-0349	-	асфальтобетон	Открытая	Металл	2	0,75	Металл	-	-	-	0	-	-	существующая	Да
7589	Добровский муниципальный округ	с. Доброе	Ленина	210	-	52.85638	39.78341	ЮЛ	Администрация Добровского муниципального округа	4805001607	1024800769586	ООО "РМК"	4813025295	07-0330	2,00	асфальтобетон	Открытая	бордюр	2	0,75	Металл	-	-	-	0	-	-	существующая	Да
7590	Добровский муниципальный округ	с. Доброе	переулок Советский	5	-	52.85905	39.82904	ЮЛ	Администрация Добровского муниципального округа	4805001607	1024800769586	ООО "РМК"	4813025295	07-0337	3,00	бетон	Открытая	Металл	3	0,75	Металл	-	-	-	0	-	-	существующая	Да
7591	Добровский муниципальный округ	с. Доброе	Новый переулок	6	-	52.85929	39.8186	ЮЛ	Администрация Добровского муниципального округа	4805001607	1024800769586	ООО "РМК"	4813025295	07-0338	16,00	асфальтобетон	Открытая	Металл	1-	0,75	Металл	-	-	-	0	-	-	существующая	Да
7592	Добровский муниципальный округ	с. Доброе	Луговая	7	-	52.8334	39.77876	ЮЛ	Администрация Добровского муниципального округа	4805001607	1024800769586	ООО "РМК"	4813025295	07-0341	-	грунт	Открытая	Без ограждения	3	0,75	Металл	-	-	-	0	-	-	существующая	Да
7593	Добровский муниципальный округ	с. Доброе	Озерная	11	-	52.8312	39.77846	ЮЛ	Администрация Добровского муниципального округа	4805001607	1024800769586	ООО "РМК"	4813025295	07-0342	-	грунт	Открытая	Без ограждения	2	0,75	Металл	-	-	-	0	-	-	существующая	Да
7594	Добровский муниципальный округ	с. Доброе	50 лет окрября	-	-	52.83444	39.77951	ЮЛ	Администрация Добровского муниципального округа	4805001607	1024800769586	ООО "РМК"	4813025295	07-0343	2,00	бетон	Открытая	Металл	2	0,75	Металл	-	-	-	0	-	-	существующая	Да
7595	Добровский муниципальный округ	пос. Зарницы	Центральная	12	-	52.86464	39.86660	ЮЛ	Администрация Добровского муниципального округа	4805001607	1024800769586	ООО "РМК"	4813025295	07-0347	2,00	бетон	Открытая	Металл	2	0,75	Металл	-	-	-	0	-	-	существующая	Да
7596	Добровский муниципальный округ	пос. Зарницы	Центральная	-	-	52.86503	39.86861	ЮЛ	Администрация Добровского муниципального округа	4805001607	1024800769586	ООО "РМК"	4813025295	07-0348	-	грунт	Открытая	Без ограждения	1	0,75	Металл	-	-	-	0	-	-	существующая	Да
7597	Добровский муниципальный округ	пос. Зарницы	Центральная	16	-	52.86359	39.87435	ЮЛ	Администрация Добровского муниципального округа	4805001607	1024800769586	ООО "РМК"	4813025295	07-0350	-	асфальтобетон	Открытая	Металл	2	0,75	Металл	-	-	-	0	-	-	существующая	Да
7598	Добровский муниципальный округ	пос. Зарницы	Центральная	13	-	52.86324	39.87728	ЮЛ	Администрация Добровского муниципального округа	4805001607	1024800769586	ООО "РМК"	4813025295	07-0351	-	асфальтобетон	Открытая	Металл	2	0,75	Металл	-	-	-	0	-	-	существующая	Да
7599	Добровский муниципальный округ	пос. Нейманский	Нейманский	16	-	52.87997	39.90868	ЮЛ	Администрация Добровского муниципального округа	4805001607	1024800769586	ООО "РМК"	4813025295	07-0353	-	грунт	Открытая	Без ограждения	1	0,75	Металл	-	-	-	0	-	-	существующая	Да
7600	Добровский муниципальный округ	пос. Нейманский	Нейманский	18	-	52.87953	39.90273	ЮЛ	Администрация Добровского муниципального округа	4805001607	1024800769586	ООО "РМК"	4813025295	07-0354	-	грунт	Открытая	Без ограждения	2	0,75	Металл	-	-	-	0	-	-	существующая	Да
7601	Добровский муниципальный округ	пос. Нейманский	Нейманский	15	-	52.8782	39.90099	ЮЛ	Администрация Добровского муниципального округа	4805001607	1024800769586	ООО "РМК"	4813025295	07-0355	-	грунт	Открытая	Без ограждения	2	0,75	Металл	-	-	-	0	-	-	существующая	Да
7602	Добровский муниципальный округ	пос. Нейманский	Нейманский	20	-	52.87998	39.90606	ЮЛ	Администрация Добровского муниципального округа	4805001607	1024800769586	ООО "РМК"	4813025295	07-0356	1,00	асфальтобетон	Открытая	Металл	2	0,75	Металл	-	-	-	0	-	-	существующая	Да

Приложение 1 к приказу управления экологии и природных ресурсов Липецкой области
«Приложение А6. Реестр контейнерных площадок (по данным ОМС)

№ п/п	Данные о нахождении мест (площадок) накопления твердых коммунальных отходов							Данные о собственниках мест (площадок) накопления твердых коммунальных отходов				Организация (ИП), оказывающая услуги по сбору и транспортированию ТКО		Данные о технических характеристиках мест (площадок) накопления твердых коммунальных отходов					Контейнеры для несортированных отходов			Контейнеры для утилизируемых отходов (раздельный сбор)			Контейнеры для сбора крупногабаритных отходов			Статус (существующая/планируемая)	Совместное использование с другими МКД
	Муниципальное образование	Населенный пункт	Улица	Дом	Корпус/Строение	Широта	Долгота	Организационно-правовая форма балансодержателя (юридическое лицо - ЮЛ; индивидуальный предприниматель - ИП; физическое лицо - ФЛ)	для ЮЛ - Полное наименование организации для ИП - Фамилия, Имя, Отчество для ФЛ - Фамилия, Имя, Отчество	ИНН	ОГРН	Наименование	ИНН	Номер контейнерной площадки	Площадь, кв.м.	Тип подстилающей поверхности	Вид площадки	Материал ограждения	Кол-во	Емкость (отдельного контейнера)	Материал контейнера	Кол-во	Емкость (отдельного контейнера)	Материал контейнера	Кол-во	Емкость (отдельного контейнера) м3	Материал контейнера		
7603	Добровский муниципальный округ	пос. Заводской	Центральная	-	-	52.88575	39.91085	ЮЛ	Администрация Добровского муниципального округа	4805001607	1024800769586	ООО "РМК"	4813025295	07-0357	2,00	бетон	Открытая	Металл	2	0,75	Металл	-	-	-	0	-	-	существующая	Да
7604	Добровский муниципальный округ	пос. Заводской	Центральная	-	-	52.88726	39.91262	ЮЛ	Администрация Добровского муниципального округа	4805001607	1024800769586	ООО "РМК"	4813025295	07-0358	-	грунт	Открытая	Без ограждения	2	0,75	Металл	-	-	-	0	-	-	существующая	Да
7605	Добровский муниципальный округ	с. Доброе	Коммунальная	-	-	52.51086	39.493257	ЮЛ	Администрация Добровского муниципального округа	4805001607	1024800769586	ООО "РМК"	4813025295	07-602	10,00	бетон	Открытая	Металл	5	0,75	Металл	-	-	-	0	-	-	существующая	Да
7606	Добровский муниципальный округ	с. Доброе	Панова	5	-	52.513151	39.475214	ЮЛ	Администрация Добровского муниципального округа	4805001607	1024800769586	ООО "РМК"	4813025295	07-604	5,00	бетон	Открытая	Металл	2	0,75	Металл	-	-	-	0	-	-	существующая	Да
7607	Добровский муниципальный округ	с. Доброе	Степана Разина	37	-	52.8347	39.778086	ЮЛ	Администрация Добровского муниципального округа	4805001607	1024800769586	ООО "РМК"	4813025295	07-0344	-	грунт	Открытая	Без ограждения	2	0,75	Металл	-	-	-	0	-	-	существующая	Да
7608	Добровский муниципальный округ	с. Кривец	Лесная	53	-	52.531537	40.013465	ЮЛ	Администрация Добровского муниципального округа	4805001607	1024800769586	ООО "РМК"	4813025295	07-0390	5,00	бетон	Открытая	Металл	2	0,75	Металл	-	-	-	0	-	-	существующая	Да
7609	Добровский муниципальный округ	с. Доброе	Степана Разина	30	-	52.8345	39.7705	ЮЛ	Администрация Добровского муниципального округа	4805001607	1024800769586	ООО "РМК"	4813025295	07-0345	-	грунт	Открытая	Без ограждения	1	0,75	Металл	-	-	-	0	-	-	существующая	Да
7610	Добровский муниципальный округ	с. Доброе	Луговая	25	-	52.842	39.77231	ЮЛ	Администрация Добровского муниципального округа	4805001607	1024800769586	ООО "РМК"	4813025295	07-0346	-	грунт	Открытая	Без ограждения	2	0,75	Металл	-	-	-	0	-	-	существующая	Да
7611	Добровский муниципальный округ	с. Доброе	Коммунальная	16	-	52.8312	39.77846	ЮЛ	Администрация Добровского муниципального округа	4805001607	1024800769586	ООО "РМК"	4813025295	07-0342	-	грунт	Открытая	Без ограждения	3	0,75	Металл	-	-	-	0	-	-	существующая	Да
7612	Добровский муниципальный округ	с. Доброе	Молодежная	-	-	52.512863	39.453417	ЮЛ	Администрация Добровского муниципального округа	4805001607	1024800769586	ООО "РМК"	4813025295	07-610	-	асфальтобетон	Открытая	Без ограждения	4	0,75	Металл	-	-	-	0	-	-	существующая	Да
7613	Добровский муниципальный округ	с. Доброе	Кладбище	-	-	52.8315	39.7738	ЮЛ	Администрация Добровского муниципального округа	4805001607	1024800769586	ООО "РМК"	4813025295	07-0360	-	грунт	Открытая	Без ограждения	2	0,75	Металл	-	-	-	0	-	-	существующая	Да
7614	Добровский муниципальный округ	с. Доброе	Кладбище	-	-	52.8314	39.7736	ЮЛ	Администрация Добровского муниципального округа	4805001607	1024800769586	ООО "РМК"	4813025295	07-0361	-	грунт	Открытая	Без ограждения	2	0,75	Металл	-	-	-	0	-	-	существующая	Да
7615	Добровский муниципальный округ	с. Доброе	Кладбище	-	-	52.8313	39.77834	ЮЛ	Администрация Добровского муниципального округа	4805001607	1024800769586	ООО "РМК"	4813025295	07-03632	-	грунт	Открытая	Без ограждения	2	0,75	Металл	-	-	-	0	-	-	существующая	Да
7616	Добровский муниципальный округ	пос. Нейманский	дорога	1	-	52.5245	39.5412	ЮЛ	Администрация Добровского муниципального округа	4805001607	1024800769586	ООО "РМК"	4813025295	07-364	-	грунт	Открытая	Без ограждения	1	0,75	Металл	-	-	-	0	-	-	существующая	Да
7617	Добровский муниципальный округ	с. Доброе	Ленина	24	-	52.51274	39.401005	ЮЛ	СХПК "Город мастеров"	4805001607	11344813000739	ООО "РМК"	4813025295	07-595	-	асфальтобетон	Открытая	Без ограждения	1	0,75	Металл	-	-	-	0	-	-	существующая	Да
7618	Добровский муниципальный округ	с. Кореневщино	Центральная	6	-	52.73424	39.84037	ЮЛ	Администрация Добровского муниципального округа	4805001607	1024800769586	ООО "РМК"	4813025295	07-0411	3,00	бетон	Открытая	Металл	3	0,75	Металл	-	-	-	0	-	-	существующая	Да
7619	Добровский муниципальный округ	с. Доброе	Советская	1	а	52.511825	39.481013	ИП	ИП Дягленко Е.А.	480501785680	318482700037646	ООО "РМК"	4813025295	07-596	-	асфальтобетон	Открытая	Без ограждения	5	0,75	Металл	-	-	-	0	-	-	существующая	Да
7620	Добровский муниципальный округ	с. Доброе	пл Октябрьская	2	-	52.512662	39.495255	ЮЛ	Администрация Добровского муниципального округа	4805001607	1024800769586	ООО "РМК"	4813025295	07-605	-	асфальтобетон	Открытая	Без ограждения	9	0,75	Металл	-	-	-	0	-	-	существующая	Да
7621	Добровский муниципальный округ	с. Доброе	переулок Набережный	-	-	52.51317	39.495833	ЮЛ	Администрация Добровского муниципального округа	4805001607	1024800769586	ООО "РМК"	4813025295	07-606	-	асфальтобетон	Открытая	Без ограждения	5	0,75	Металл	-	-	-	0	-	-	существующая	Да
7622	Добровский муниципальный округ	с. Доброе	Октябрьская	1	-	52.512916	39.495359	ЮЛ	Администрация Добровского муниципального округа	4805001607	1024800769586	ООО "РМК"	4813025295	07-607	-	асфальтобетон	Открытая	Без ограждения	2	0,75	Металл	-	-	-	0	-	-	существующая	Да
7623	Добровский муниципальный округ	с. Доброе	переулок Набережный	7	-	52.512715	39.500097	ЮЛ	Администрация Добровского муниципального округа	4805001607	1024800769586	ООО "РМК"	4813025295	07-608	-	асфальтобетон	Открытая	Без ограждения	5	0,75	Металл	-	-	-	0	-	-	существующая	Да
7624	Добровский муниципальный округ	с. Кореневщино	Центральная	16	-	52.440507	39.503949	ИП	ИП Могильда В.Я.	482601391883	321482700029607	ООО "РМК"	4813025295	07-0481	3,00	асфальтобетон	Открытая	Без ограждения	-	-	-	-	-	-	0	-	-	существующая	Да
7625	Добровский муниципальный округ	с. Доброе	9 мая	7	а	52.513215	39.492614	ЮЛ	Администрация Добровского муниципального округа	4805001607	1024800769586	ООО "РМК"	4813025295	07-608	-	асфальтобетон	Открытая	Без ограждения	7	0,75	Металл	-	-	-	0	-	-	существующая	Да

Приложение 1 к приказу управления экологии и природных ресурсов Липецкой области
«Приложение А6. Реестр контейнерных площадок (по данным ОМС)

№ п/п	Данные о нахождении мест (площадок) накопления твердых коммунальных отходов							Данные о собственниках мест (площадок) накопления твердых коммунальных отходов				Организация (ИП), оказывающая услуги по сбору и транспортированию ТКО		Данные о технических характеристиках мест (площадок) накопления твердых коммунальных отходов					Контейнеры для несортированных отходов			Контейнеры для утилизируемых отходов (раздельный сбор)			Контейнеры для сбора крупногабаритных отходов			Статус (существующая/планируемая)	Совместное использование с другими МКД
	Муниципальное образование	Населенный пункт	Улица	Дом	Корпус/Строение	Широта	Долгота	Организационно-правовая форма балансодержателя (юридическое лицо - ЮЛ; индивидуальный предприниматель - ИП; физическое лицо - ФЛ)	для ЮЛ - Полное наименование организации для ИП - Фамилия, Имя, Отчество для ФЛ - Фамилия, Имя, Отчество	ИНН	ОГРН	Наименование	ИНН	Номер контейнерной площадки	Площадь, кв.м.	Тип подстилающей поверхности	Вид площадки	Материал ограждения	Кол-во	Емкость (отдельного контейнера)	Материал контейнера	Кол-во	Емкость (отдельного контейнера)	Материал контейнера	Кол-во	Емкость (отдельного контейнера) м3	Материал контейнера		
7626	Добровский муниципальный округ	с. Доброе	Победы	13	-	52.513364	39.491191	ЮЛ	Администрация Добровского муниципального округа	4805001607	1024800769586	ООО "РМК"	4813025295	07-609	-	асфальтобетон	Открытая	Без ограждения	3	0,75	Металл	-	-	-	0	-	-	существующая	Да
7627	Добровский муниципальный округ	с. Доброе	Молодежная	-	-	52.512671	39.461808	ЮЛ	Администрация Добровского муниципального округа	4805001607	1024800769586	ООО "РМК"	4813025295	07-611	-	асфальтобетон	Открытая	Без ограждения	4	0,75	Металл	-	-	-	0	-	-	существующая	Да
7628	Добровский муниципальный округ	с. Доброе	Ленина	117	Б	52.512076	39.481397	ЮЛ	Администрация Добровского муниципального округа	4805001607	1024800769586	ООО "РМК"	4813025295	07-612	-	асфальтобетон	Открытая	Без ограждения	5	0,75	Металл	-	-	-	0	-	-	существующая	Да
7629	Добровский муниципальный округ	с. Кувязево	Центральная	16	-	52.863279	40.093370	ЮЛ	Администрация Добровского муниципального округа	4805001607	1024800769586	ООО "РМК"	4813025295	07-0359	-	грунт	Открытая	Без ограждения	2	0,75	Металл	-	-	-	0	-	-	существующая	Да
7630	Добровский муниципальный округ	д. Леденевка	-	1	-	52.8600084	40.0452346	ЮЛ	Администрация Добровского муниципального округа	4805001607	1024800769586	ООО "РМК"	4813025295	07-0360	4,50	бетон	Открытая	Металл	1	0,75	Металл	-	-	-	0	-	-	существующая	Да
7631	Добровский муниципальный округ	д. Леденевка	-	-	-	52.8513968	40.0407631	ЮЛ	Администрация Добровского муниципального округа	4805001607	1024800769586	ООО "РМК"	4813025295	07-0361	4,50	бетон	Открытая	Металл	2	0,75	Металл	-	-	-	0	-	-	существующая	Да
7632	Добровский муниципальный округ	с. Верещагино	Центральная	6	-	52.849568	40.030082	ЮЛ	Администрация Добровского муниципального округа	4805001607	1024800769586	ООО "РМК"	4813025295	07-0362	4,50	бетон	Открытая	Металл	1	0,75	Металл	-	-	-	0	-	-	существующая	Да
7633	Добровский муниципальный округ	с. Кривец	Новая	3	-	52.8730243	40.0370301	ЮЛ	Администрация Добровского муниципального округа	4805001607	1024800769586	ООО "РМК"	4813025295	07-0363	4,50	бетон	Открытая	Металл	1	0,75	Металл	-	-	-	0	-	-	существующая	Да
7634	Добровский муниципальный округ	с. Кривец	Новая	15	-	52.870883	40.0368479	ЮЛ	Администрация Добровского муниципального округа	4805001607	1024800769586	ООО "РМК"	4813025295	07-0364	3,00	бетон	Открытая	Металл	2	0,75	Металл	-	-	-	0	-	-	существующая	Да
7635	Елецкий муниципальный район	пос. Маяк	Советская	8	-	52.496449	38.262096	ЮЛ	Администрация сельсокго поселения Волчанский сельсовет	-	1024800607710	ООО "ТЭКО-Сервис"	6829005315	09-0008-03	6,00	бетон	Открытая	Металл	2	1,10	Пластик	-	-	-	0	-	-	существующая	Нет
7636	Добровский муниципальный округ	с. Кривец	Журавлиновка	8	а	52.87082	40.033668	ЮЛ	Администрация Добровского муниципального округа	4805001607	1024800769586	ООО "РМК"	4813025295	07-0365	4,50	бетон	Открытая	Металл	2	0,75	Металл	-	-	-	0	-	-	существующая	Да
7637	Добровский муниципальный округ	с. Кривец	Журавлиновка	27	-	52.870106	40.027575	ЮЛ	Администрация Добровского муниципального округа	4805001607	1024800769586	ООО "РМК"	4813025295	07-0366	-	грунт	Открытая	Без ограждения	1	0,75	Металл	-	-	-	0	-	-	существующая	Да
7638	Добровский муниципальный округ	с. Кривец	Журавлиновка	79	-	52.8736309	40.0254728	ЮЛ	Администрация Добровского муниципального округа	4805001607	1024800769586	ООО "РМК"	4813025295	07-0367	-	грунт	Открытая	Без ограждения	1	0,75	Металл	-	-	-	0	-	-	существующая	Да
7639	Добровский муниципальный округ	с. Кривец	Журавлиновка	109	-	52.8742455	40.0324795	ЮЛ	Администрация Добровского муниципального округа	4805001607	1024800769586	ООО "РМК"	4813025295	07-0368	4,00	бетон	Открытая	Металл	1	0,75	Металл	-	-	-	0	-	-	существующая	Да
7640	Добровский муниципальный округ	с. Кривец	Журавлиновка	113	-	52.523407	40.015710	ЮЛ	Администрация Добровского муниципального округа	4805001607	1024800769586	ООО "РМК"	4813025295	-	4,00	бетон	Открытая	Металл	1	0,75	Металл	-	-	-	0	-	-	существующая	Да
7641	Добровский муниципальный округ	с. Кривец	Воронежская	26	-	52.880585	40.039643	ЮЛ	Администрация Добровского муниципального округа	4805001607	1024800769586	ООО "РМК"	4813025295	07-0370	4,50	бетон	Открытая	Металл	2	0,75	Металл	-	-	-	0	-	-	существующая	Да
7642	Добровский муниципальный округ	с. Кривец	Воронежская	40	-	52.93452	40.017697	ЮЛ	Администрация Добровского муниципального округа	4805001607	1024800769586	ООО "РМК"	4813025295	07-0401	5,00	бетон	Открытая	Металл	2	0,75	Металл	-	-	-	0	-	-	существующая	Да
7643	Добровский муниципальный округ	с. Кривец	Набережная	4	-	52.8757401	40.045226	ЮЛ	Администрация Добровского муниципального округа	4805001607	1024800769586	ООО "РМК"	4813025295	07-0372	-	грунт	Открытая	Без ограждения	1	0,75	Металл	-	-	-	0	-	-	существующая	Да
7644	Добровский муниципальный округ	с. Кривец	Набережная	17	-	52.8778071	40.0424341	ЮЛ	Администрация Добровского муниципального округа	4805001607	1024800769586	ООО "РМК"	4813025295	07-0373	4,50	бетон	Открытая	Металл	2	0,75	Металл	-	-	-	0	-	-	существующая	Да
7645	Добровский муниципальный округ	с. Кривец	Набережная	22	-	52.878433	40.044506	ЮЛ	Администрация Добровского муниципального округа	4805001607	1024800769586	ООО "РМК"	4813025295	07-0374	-	грунт	Открытая	Без ограждения	1	0,75	Металл	-	-	-	0	-	-	существующая	Да
7646	Добровский муниципальный округ	с. Кривец	Мичуринская	7	-	52.872592	40.042463	ЮЛ	Администрация Добровского муниципального округа	4805001607	1024800769586	ООО "РМК"	4813025295	07-0375	4,00	бетон	Открытая	Металл	2	0,75	Металл	-	-	-	0	-	-	существующая	Да
7647	Добровский муниципальный округ	с. Кривец	Мичуринская	37	-	52.869362	40.0489331	ЮЛ	Администрация Добровского муниципального округа	4805001607	1024800769586	ООО "РМК"	4813025295	07-0376	4,50	бетон	Открытая	Металл	1	0,75	Металл	-	-	-	0	-	-	существующая	Да
7648	Добровский муниципальный округ	с. Кривец	Мичуринская	40	-	52.869362	40.0489331	ЮЛ	Администрация Добровского муниципального округа	4805001607	1024800769586	ООО "РМК"	4813025295	07-0376	-	грунт	Открытая	Без ограждения	1	0,75	Металл	-	-	-	0	-	-	существующая	Да
7649	Добровский муниципальный округ	с. Капитанщино	Пушкина	1	-	52.701829	39.778438	ИП	ИП Антипова А.И.	482400585582	318482700033757	ООО "РМК"	4813025295	07-0482	3,00	асфальтобетон	Открытая	Без ограждения	-	-	-	-	-	-	0	-	-	существующая	Да
7650	Добровский муниципальный округ	с. Кривец	Мичуринская	85	-	52.869452	40.048781	ЮЛ	Администрация Добровского муниципального округа	4805001607	1024800769586	ООО "РМК"	4813025295	07-0376	-	грунт	Открытая	Без ограждения	1	0,75	Металл	-	-	-	0	-	-	существующая	Да

Приложение 1 к приказу управления экологии и природных ресурсов Липецкой области
«Приложение А6. Реестр контейнерных площадок (по данным ОМС)

№ п/п	Данные о нахождении мест (площадок) накопления твердых коммунальных отходов							Данные о собственниках мест (площадок) накопления твердых коммунальных отходов				Организация (ИП), оказывающая услуги по сбору и транспортированию ТКО		Данные о технических характеристиках мест (площадок) накопления твердых коммунальных отходов					Контейнеры для несортированных отходов			Контейнеры для утилизируемых отходов (раздельный сбор)			Контейнеры для сбора крупногабаритных отходов			Статус (существующая/планируемая)	Совместное использование с другими МКД
	Муниципальное образование	Населенный пункт	Улица	Дом	Корпус/Строение	Широта	Долгота	Организационно-правовая форма балансодержателя (юридическое лицо - ЮЛ; индивидуальный предприниматель - ИП; физическое лицо - ФЛ)	для ЮЛ - Полное наименование организации для ИП - Фамилия, Имя, Отчество для ФЛ - Фамилия, Имя, Отчество	ИНН	ОГРН	Наименование	ИНН	Номер контейнерной площадки	Площадь, кв.м.	Тип подстилающей поверхности	Вид площадки	Материал ограждения	Кол-во	Емкость (отдельного контейнера)	Материал контейнера	Кол-во	Емкость (отдельного контейнера)	Материал контейнера	Кол-во	Емкость (отдельного контейнера) м3	Материал контейнера		
7651	Добровский муниципальный округ	с. Кривец	Мичуринская	123	-	52.869378	40.048431	ЮЛ	Администрация Добровского муниципального округа	4805001607	1024800769586	ООО "РМК"	4813025295	07-0376	-	грунт	Открытая	Без ограждения	1	0,75	Металл	-	-	-	0	-	-	существующая	Да
7652	Добровский муниципальный округ	с. Кривец	Мичуринская	143	-	52.865572	40.059168	ЮЛ	Администрация Добровского муниципального округа	4805001607	1024800769586	ООО "РМК"	4813025295	07-0378	-	грунт	Открытая	Без ограждения	1	0,75	Металл	-	-	-	0	-	-	существующая	Да
7653	Добровский муниципальный округ	с. Кривец	Октябрьская	2	-	52.8746614	40.0519131	ЮЛ	Администрация Добровского муниципального округа	4805001607	1024800769586	ООО "РМК"	4813025295	07-0379	4,50	бетон	Открытая	Металл	1	0,75	Металл	-	-	-	0	-	-	существующая	Да
7654	Добровский муниципальный округ	с. Кривец	Октябрьская	24	-	52.872656	40.056343	ЮЛ	Администрация Добровского муниципального округа	4805001607	1024800769586	ООО "РМК"	4813025295	07-0380	4,00	бетон	Открытая	Металл	2	0,75	Металл	-	-	-	0	-	-	существующая	Да
7655	Добровский муниципальный округ	с. Кривец	Октябрьская	43	-	52.871422	40.061142	ЮЛ	Администрация Добровского муниципального округа	4805001607	1024800769586	ООО "РМК"	4813025295	07-0381	4,00	бетон	Открытая	Металл	1	0,75	Металл	-	-	-	0	-	-	существующая	Да
7656	Добровский муниципальный округ	с. Горицы	Звездная	37	-	52.77279	39.82317	ЮЛ	Администрация Добровского муниципального округа	4805001607	1024800769586	ООО "РМК"	4813025295	07-0414	3,00	бетон	Открытая	Металл	3	0,75	Металл	-	-	-	0	-	-	существующая	Да
7657	Добровский муниципальный округ	с. Капитанщино	Новая	1	-	52.70737	39.784	ЮЛ	Администрация Добровского муниципального округа	4805001607	1024800769586	ООО "РМК"	4813025295	07-0426	2,00	бетон	Открытая	Без ограждения	2	0,75	Металл	-	-	-	0	-	-	существующая	Да
7658	Добровский муниципальный округ	с. Кривец	Советская	28	-	52.8710027	40.0721458	ЮЛ	Администрация Добровского муниципального округа	4805001607	1024800769586	ООО "РМК"	4813025295	07-0382	4,00	бетон	Открытая	Металл	1	0,75	Металл	-	-	-	0	-	-	существующая	Да
7659	Добровский муниципальный округ	с. Кривец	Советская	42	-	52.8722809	40.0671360	ЮЛ	Администрация Добровского муниципального округа	4805001607	1024800769586	ООО "РМК"	4813025295	07-0383	-	грунт	Открытая	Без ограждения	1	0,75	Металл	-	-	-	0	-	-	существующая	Да
7660	Добровский муниципальный округ	с. Кривец	Торфяная	16	-	52.866864	40.068580	ЮЛ	Администрация Добровского муниципального округа	4805001607	1024800769586	ООО "РМК"	4813025295	07-0384	4,00	бетон	Открытая	Металл	1	0,75	Металл	-	-	-	0	-	-	существующая	Да
7661	Добровский муниципальный округ	с. Кривец	Торфяная	19	-	52.52027	40.040590	ЮЛ	Администрация Добровского муниципального округа	4805001607	1024800769586	ООО "РМК"	4813025295	07-0376	-	грунт	Открытая	Без ограждения	1	0,75	Металл	-	-	-	0	-	-	существующая	Да
7662	Добровский муниципальный округ	с. Кривец	Полевая	10	-	52.861972	40.063425	ЮЛ	Администрация Добровского муниципального округа	4805001607	1024800769586	ООО "РМК"	4813025295	07-0386	-	грунт	Открытая	Без ограждения	1	0,75	Металл	-	-	-	0	-	-	существующая	Да
7663	Добровский муниципальный округ	с. Кривец	Полевая	23	-	52.8611661	40.0681277	ЮЛ	Администрация Добровского муниципального округа	4805001607	1024800769586	ООО "РМК"	4813025295	07-0387	-	грунт	Открытая	Без ограждения	1	0,75	Металл	-	-	-	0	-	-	существующая	Да
7664	Добровский муниципальный округ	с. Кривец	Полевая	42	-	52.8633541	40.0761025	ЮЛ	Администрация Добровского муниципального округа	4805001607	1024800769586	ООО "РМК"	4813025295	07-0388	-	грунт	Открытая	Без ограждения	1	0,75	Металл	-	-	-	0	-	-	существующая	Да
7665	Добровский муниципальный округ	с. Горицы	Барщина	2	Б	52.4527	39.4954	ЮЛ	Администрация Добровского муниципального округа	4805001607	1024800769586	ООО "РМК"	4813025295	07-700	4,00	бетон	Открытая	Металл	4	0,75	Металл	-	-	-	0	-	-	существующая	Да
7666	Добровский муниципальный округ	с. Кривец	Лесная	19	-	52.882523	40.033869	ЮЛ	Администрация Добровского муниципального округа	4805001607	1024800769586	ООО "РМК"	4813025295	07-0389	-	грунт	Открытая	Без ограждения	1	0,75	Металл	-	-	-	0	-	-	существующая	Да
7667	Добровский муниципальный округ	с. Кривец	Лесная	44	-	52.8891861	40.0227111	ЮЛ	Администрация Добровского муниципального округа	4805001607	1024800769586	ООО "РМК"	4813025295	07-0391	-	грунт	Открытая	Без ограждения	2	0,75	Металл	-	-	-	0	-	-	существующая	Да
7668	Добровский муниципальный округ	с. Кривец	Лесная	82	-	52.533544	40.011421	ЮЛ	Администрация Добровского муниципального округа	4805001607	1024800769586	ООО "РМК"	4813025295	07-0369	4,50	бетон	Открытая	Металл	1	0,75	Металл	-	-	-	0	-	-	существующая	Да
7669	Добровский муниципальный округ	с. Кривец	Лесная	-	-	52.8864311	40.033321	ЮЛ	Администрация Добровского муниципального округа	4805001607	1024800769586	ООО "РМК"	4813025295	07-0392	5,00	бетон	Открытая	Металл	2	0,75	Металл	-	-	-	0	-	-	существующая	Да
7670	Добровский муниципальный округ	с. Кривец	Песчановка	12	-	52.8723809	40.0671360	ЮЛ	Администрация Добровского муниципального округа	4805001607	1024800769586	ООО "РМК"	4813025295	07-0383	5,00	бетон	Открытая	Металл	2	0,75	Металл	-	-	-	0	-	-	существующая	Да
7671	Добровский муниципальный округ	с. Кривец	Центральная	1	-	52.9152809	40.0199243	ЮЛ	Администрация Добровского муниципального округа	4805001607	1024800769586	ООО "РМК"	4813025295	07-0398	5,00	бетон	Открытая	Металл	1	0,75	Металл	-	-	-	0	-	-	существующая	Да
7672	Добровский муниципальный округ	с. Кривец	Центральная	16	-	52.9157232	40.0180660	ЮЛ	Администрация Добровского муниципального округа	4805001607	1024800769586	ООО "РМК"	4813025295	07-0399	5,00	бетон	Открытая	Металл	1	0,75	Металл	-	-	-	0	-	-	существующая	Да
7673	Добровский муниципальный округ	с. Кривец	Центральная	26	-	52.9154372	40.0167230	ЮЛ	Администрация Добровского муниципального округа	4805001607	1024800769586	ООО "РМК"	4813025295	07-0400	5,00	бетон	Открытая	Металл	1	0,75	Металл	-	-	-	0	-	-	существующая	Да

Приложение 1 к приказу управления экологии и природных ресурсов Липецкой области
«Приложение А6. Реестр контейнерных площадок (по данным ОМС)

№ п/п	Данные о нахождении мест (площадок) накопления твердых коммунальных отходов							Данные о собственниках мест (площадок) накопления твердых коммунальных отходов				Организация (ИП), оказывающая услуги по сбору и транспортированию ТКО		Данные о технических характеристиках мест (площадок) накопления твердых коммунальных отходов					Контейнеры для несортированных отходов			Контейнеры для утилизируемых отходов (раздельный сбор)			Контейнеры для сбора крупногабаритных отходов			Статус (существующая/планируемая)	Совместное использование с другими МКД
	Муниципальное образование	Населенный пункт	Улица	Дом	Корпус/Строение	Широта	Долгота	Организационно-правовая форма балансодержателя (юридическое лицо - ЮЛ; индивидуальный предприниматель - ИП; физическое лицо - ФЛ)	для ЮЛ - Полное наименование организации для ИП - Фамилия, Имя, Отчество для ФЛ - Фамилия, Имя, Отчество	ИНН	ОГРН	Наименование	ИНН	Номер контейнерной площадки	Площадь, кв.м.	Тип подстилающей поверхности	Вид площадки	Материал ограждения	Кол-во	Емкость (отдельного контейнера)	Материал контейнера	Кол-во	Емкость (отдельного контейнера)	Материал контейнера	Кол-во	Емкость (отдельного контейнера) м3	Материал контейнера		
7674	Добровский муниципальный округ	с. Кривец	Центральная	2	-	52.520779	40.023019	ЮЛ	Администрация Добровского муниципального округа	4805001607	1024800769586	ООО "РМК"	4813025295	07-0376	-	грунт	Открытая	Без ограждения	1	0,75	Металл	-	-	-	0	-	-	существующая	Да
7675	Добровский муниципальный округ	с. Капитанщино	Добровские лужайки	-	-	52.4351	39.4427	ЮЛ	Администрация Добровского муниципального округа	4805001607	1024800769586	ООО "РМК"	4813025295	07-706	-	грунт	Открытая	Без ограждения	2	0,75	Металл	-	-	-	0	-	-	существующая	Да
7676	Добровский муниципальный округ	с. Кривец	Песчановка	-	-	52.515366	40.025176	ЮЛ	ООО Кривец Птица	4805016071	-	ООО "РМК"	4813025295	07-0401	-	асфальтобетон	Открытая	Без ограждения	2	0,75	Металл	-	-	-	0	-	-	существующая	Да
7677	Добровский муниципальный округ	д. Леденевка	б/н	-	-	52.513710с	40.025872в	ЮЛ	ООО Кривец птица	4805016071	-	ООО "РМК"	4813025295	07-0402	-	щебень	Открытая	Без ограждения	1	0,75	Металл	-	-	-	0	-	-	существующая	Да
7678	Добровский муниципальный округ	с. Кореневщино	Вольяшево	2	-	52.4403	39.4953	ЮЛ	Администрация Добровского муниципального округа	4805001607	1024800769586	ООО "РМК"	4813025295	07-385	2,00	бетон	Открытая	Металл	2	0,75	Металл	-	-	-	0	-	-	существующая	Да
7679	Добровский муниципальный округ	с. Кореневщино	Ельменинова	2	Б	52.74499	39.84767	ЮЛ	Администрация Добровского муниципального округа	4805001607	1024800769586	ООО "РМК"	4813025295	07-0400	2,00	бетон	Открытая	Без ограждения	2	0,75	Металл	-	-	-	0	-	-	существующая	Да
7680	Добровский муниципальный округ	с. Капитанщино	Санаторий Мечта	6	-	52.4331	39.4527	ЮЛ	Администрация Добровского муниципального округа	4805001607	1024800769586	ООО "РМК"	4813025295	07-706	2,00	бетон	Открытая	Металл	2	0,75	Металл	-	-	-	0	-	-	существующая	Да
7681	Добровский муниципальный округ	с. Кореневщино	Молодежная	6	-	52.73184	39.84394	ЮЛ	Администрация Добровского муниципального округа	4805001607	1024800769586	ООО "РМК"	4813025295	07-0402	3,00	бетон	Открытая	Металл	3	0,75	Металл	-	-	-	0	-	-	существующая	Да
7682	Добровский муниципальный округ	с. Горицы	Зеленая	2	а	52.465	39.4947	ЮЛ	Администрация Добровского муниципального округа	4805001607	1024800769586	ООО "РМК"	4813025295	07-611	2,00	бетон	Открытая	Металл	2	0,75	Металл	-	-	-	0	-	-	существующая	Да
7683	Добровский муниципальный округ	с. Кореневщино	Молодежная	13	-	52.72887	39.84077	ЮЛ	Администрация Добровского муниципального округа	4805001607	1024800769586	ООО "РМК"	4813025295	07-0403	2,00	бетон	Открытая	Металл	2	0,75	Металл	-	-	-	0	-	-	существующая	Да
7684	Добровский муниципальный округ	с. Кореневщино	Пушкина	2	-	52.7405	39.84854	ЮЛ	Администрация Добровского муниципального округа	4805001607	1024800769586	ООО "РМК"	4813025295	07-0404	3,00	бетон	Открытая	Без ограждения	2	0,75	Металл	-	-	-	0	-	-	существующая	Да
7685	Добровский муниципальный округ	с. Капитанщино	Центральная	55	-	52.7037	39.784	ЮЛ	Администрация Добровского муниципального округа	4805001607	1024800769586	ООО "РМК"	4813025295	07-426	-	грунт	Открытая	Без ограждения	2	0,75	Металл	-	-	-	0	-	-	существующая	Да
7686	Добровский муниципальный округ	с. Кореневщино	Хохлова	1	Б	52.731	39.82789	ЮЛ	Администрация Добровского муниципального округа	4805001607	1024800769586	ООО "РМК"	4813025295	07-0405	2,00	бетон	Открытая	Металл	2	0,75	Металл	-	-	-	0	-	-	существующая	Да
7687	Добровский муниципальный округ	с. Кореневщино	Пушкина	2	Б	52.73064	39.83763	ЮЛ	Администрация Добровского муниципального округа	4805001607	1024800769586	ООО "РМК"	4813025295	07-0406	-	грунт	Открытая	Без ограждения	4	0,75	Металл	-	-	-	0	-	-	существующая	Да
7688	Добровский муниципальный округ	с. Кореневщино	Хуторская	30	-	52.72784	39.83545	ЮЛ	Администрация Добровского муниципального округа	4805001607	1024800769586	ООО "РМК"	4813025295	07-0407	2,00	асфальтобетон	Открытая	Без ограждения	2	0,75	Металл	-	-	-	0	-	-	существующая	Да
7689	Добровский муниципальный округ	с. Горицы	Цетральная	48	-	52.4602	39.5014	ЮЛ	Администрация Добровского муниципального округа	4805001607	1024800769586	ООО "РМК"	4813025295	07-640	4,00	бетон	Открытая	Металл	4	0,75	Металл	-	-	-	0	-	-	существующая	Да
7690	Добровский муниципальный округ	с. Кореневщино	Центральная	9	-	52.73514	39.84352	ЮЛ	Администрация Добровского муниципального округа	4805001607	1024800769586	ООО "РМК"	4813025295	07-0410	2,00	бетон	Открытая	Металл	2	0,75	Металл	-	-	-	0	-	-	существующая	Да
7691	Добровский муниципальный округ	с. Горицы	Барщина	48	-	52.4541	39.4952	ЮЛ	Администрация Добровского муниципального округа	4805001607	1024800769586	ООО "РМК"	4813025295	07-701	-	грунт	Открытая	Без ограждения	1	0,75	Металл	-	-	-	0	-	-	существующая	Да
7692	Добровский муниципальный округ	д. Николаевка	б/н	-	-	52.7037	39.784	ЮЛ	Администрация Добровского муниципального округа	4805001607	1024800769586	ООО "РМК"	4813025295	07-426	2,00	бетон	Открытая	Без ограждения	2	0,75	Металл	-	-	-	0	-	-	существующая	Да
7693	Добровский муниципальный округ	с. Горицы	Звездная	67	-	52.4624	39.4915	ЮЛ	Администрация Добровского муниципального округа	4805001607	1024800769586	ООО "РМК"	4813025295	07-702	3,00	бетон	Открытая	Металл	3	0,75	Металл	-	-	-	0	-	-	существующая	Да
7694	Добровский муниципальный округ	с. Горицы	Звездная	105	-	52.77395	39.81762	ЮЛ	Администрация Добровского муниципального округа	4805001607	1024800769586	ООО "РМК"	4813025295	07-0415	2,00	бетон	Открытая	Металл	2	0,75	Металл	-	-	-	0	-	-	существующая	Да
7695	Добровский муниципальный округ	с. Горицы	Звездная	157	-	52.4617	39.3750	ЮЛ	Администрация Добровского муниципального округа	4805001607	1024800769586	ООО "РМК"	4813025295	07-703	2,00	бетон	Открытая	Без ограждения	2	0,75	Металл	-	-	-	0	-	-	существующая	Да
7696	Добровский муниципальный округ	с. Горицы	Звездная	147	-	52.4617	39.475	ЮЛ	Администрация Добровского муниципального округа	4805001607	1024800769586	ООО "РМК"	4813025295	07-0416	-	бетон	Открытая	Металл	2	0,75	Металл	-	-	-	0	-	-	существующая	Да
7697	Добровский муниципальный округ	с. Горицы	Зеленая	43	а	52.77735	39.82802	ЮЛ	Администрация Добровского муниципального округа	4805001607	1024800769586	ООО "РМК"	4813025295	07-0417	-	бетон	Открытая	Металл	2	0,75	Металл	-	-	-	0	-	-	существующая	Да
7698	Добровский муниципальный округ	с. Горицы	Центральная	8	-	52.77139	39.79703	ЮЛ	Администрация Добровского муниципального округа	4805001607	1024800769586	ООО "РМК"	4813025295	07-0418	2,00	бетон	Открытая	Металл	2	0,75	Металл	-	-	-	0	-	-	существующая	Да
7699	Добровский муниципальный округ	с. Горицы	Зеленая	2	а	52.77325	39.82747	ЮЛ	Администрация Добровского муниципального округа	4805001607	1024800769586	ООО "РМК"	4813025295	07-0420	3,00	асфальтобетон	Открытая	Металл	2	0,75	Металл	-	-	-	0	-	-	существующая	Да

Приложение 1 к приказу управления экологии и природных ресурсов Липецкой области
«Приложение А6. Реестр контейнерных площадок (по данным ОМС)

№ п/п	Данные о нахождении мест (площадок) накопления твердых коммунальных отходов							Данные о собственниках мест (площадок) накопления твердых коммунальных отходов				Организация (ИП), оказывающая услуги по сбору и транспортированию ТКО		Данные о технических характеристиках мест (площадок) накопления твердых коммунальных отходов					Контейнеры для несортированных отходов			Контейнеры для утилизируемых отходов (раздельный сбор)			Контейнеры для сбора крупногабаритных отходов			Статус (существующая/планируемая)	Совместное использование с другими МКД
	Муниципальное образование	Населенный пункт	Улица	Дом	Корпус/Строение	Широта	Долгота	Организационно-правовая форма балансодержателя (юридическое лицо - ЮЛ; индивидуальный предприниматель - ИП; физическое лицо - ФЛ)	для ЮЛ - Полное наименование организации для ИП - Фамилия, Имя, Отчество для ФЛ - Фамилия, Имя, Отчество	ИНН	ОГРН	Наименование	ИНН	Номер контейнерной площадки	Площадь, кв.м.	Тип подстилающей поверхности	Вид площадки	Материал ограждения	Кол-во	Емкость (отдельного контейнера)	Материал контейнера	Кол-во	Емкость (отдельного контейнера)	Материал контейнера	Кол-во	Емкость (отдельного контейнера) м3	Материал контейнера		
7700	Добровский муниципальный округ	с. Капитанщино	Центральная	-	-	52.71004	39.78509	ЮЛ	Администрация Добровского муниципального округа	4805001607	1024800769586	ООО "РМК"	4813025295	07-0422	2,00	бетон	Открытая	Без ограждения	2	0,75	Металл	-	-	-	0	-	-	существующая	Да
7701	Добровский муниципальный округ	с. Капитанщино	Сиреневая	-	-	52.71863	39.79155	ЮЛ	Администрация Добровского муниципального округа	4805001607	1024800769586	ООО "РМК"	4813025295	07-0423	2,00	бетон	Открытая	Без ограждения	2	0,75	Металл	-	-	-	0	-	-	существующая	Да
7702	Добровский муниципальный округ	с. Капитанщино	Советская	52	-	52.71486	39.78116	ЮЛ	Администрация Добровского муниципального округа	4805001607	1024800769586	ООО "РМК"	4813025295	07-0424	3,00	бетон	Открытая	Металл	3	0,75	Металл	-	-	-	0	-	-	существующая	Да
7703	Добровский муниципальный округ	с. Капитанщино	Молодежная	-	-	52.42	39.4648	ЮЛ	Администрация Добровского муниципального округа	4805001607	1024800769586	ООО "РМК"	4813025295	07-704	1,00	бетон	Открытая	Без ограждения	1	0,75	Металл	-	-	-	0	-	-	существующая	Да
7704	Добровский муниципальный округ	с. Капитанщино	Городская	-	-	52.4127	39.4647	ЮЛ	Администрация Добровского муниципального округа	4805001607	1024800769586	ООО "РМК"	4813025295	07-705	1,00	бетон	Открытая	Без ограждения	1	0,75	Металл	-	-	-	0	-	-	существующая	Да
7705	Добровский муниципальный округ	с. Капитанщино	Парковая	-	-	52.4127	39.4647	ЮЛ	Администрация Добровского муниципального округа	4805001607	1024800769586	ООО "РМК"	4813025295	07-705	1,00	бетон	Открытая	Без ограждения	1	0,75	Металл	-	-	-	0	-	-	существующая	Да
7706	Добровский муниципальный округ	с. Кореневщино	Хуторская	40	а	52.447	39.5038	ЮЛ	Администрация Добровского муниципального округа	4805001607	1024800769586	ООО "РМК"	4813025295	07-607	3,00	бетон	Открытая	Металл	2	0,75	Металл	-	-	-	0	-	-	существующая	Да
7707	Добровский муниципальный округ	с. Капитанщино	Заречная	22	-	52.431	39.4640	ЮЛ	Администрация Добровского муниципального округа	4805001607	1024800769586	ООО "РМК"	4813025295	07-614	3,00	бетон	Открытая	Металл	2	0,75	Металл	-	-	-	0	-	-	существующая	Да
7708	Добровский муниципальный округ	с. Кореневщино	Хуторская	8	-	52.4447	39.5038	ЮЛ	Администрация Добровского муниципального округа	4805001607	1024800769586	ООО "РМК"	4813025295	07-610	6,00	бетон	Открытая	Металл	2	0,75	Металл	-	-	-	0	-	-	существующая	Да
7709	Добровский муниципальный округ	с. Капитанщино	Добровские лужайки	-	-	52.4331	39.4527	ЮЛ	Администрация Добровского муниципального округа	4805001607	1024800769586	ООО "РМК"	4813025295	07-706	-	грунт	Открытая	Без ограждения	2	0,75	Металл	-	-	-	0	-	-	существующая	Да
7710	Добровский муниципальный округ	с. Капитанщино	Лесная	1	-	52.43	39.4731	ЮЛ	Администрация Добровского муниципального округа	4805001607	1024800769586	ООО "РМК"	4813025295	07-615	12,00	бетон	Открытая	Металл	5	0,75	Металл	-	-	-	0	-	-	существующая	Да
7711	Добровский муниципальный округ	с. Кореневщино	Центральная	4	а	52.734046	39.841630	ИП	ИП Ступина АЕ	480502704757	322482700022971	ООО "РМК"	4813025295	07-0483	3,00	асфальтобетон	Открытая	Без ограждения	-	-	-	-	-	-	0	-	-	существующая	Да
7712	Добровский муниципальный округ	с. Филатовка	Набережная	38	-	52.77239	39.71284	ЮЛ	Администрация Добровского муниципального округа	4805001607	1024800769586	ООО "РМК"	4813025295	07-0427	3,00	бетон	Открытая	Металл	2	0,75	Металл	-	-	-	0	-	-	существующая	Да
7713	Добровский муниципальный округ	с. Филатовка	Гагарина	44	-	52.772	39.71904	ЮЛ	Администрация Добровского муниципального округа	4805001607	1024800769586	ООО "РМК"	4813025295	07-0428	4,00	бетон	Открытая	Металл	3	0,75	Металл	-	-	-	0	-	-	существующая	Да
7714	Добровский муниципальный округ	с. Филатовка	Гагарина	14	-	52.77092	39.72302	ЮЛ	Администрация Добровского муниципального округа	4805001607	1024800769586	ООО "РМК"	4813025295	07-0429	3,00	асфальтобетон	Открытая	Металл	2	0,75	Металл	-	-	-	0	-	-	существующая	Да
7715	Добровский муниципальный округ	с. Филатовка	Советская	54	-	52.76911	39.72594	ЮЛ	Администрация Добровского муниципального округа	4805001607	1024800769586	ООО "РМК"	4813025295	07-0430	4,00	асфальтобетон	Открытая	Металл	3	0,75	Металл	-	-	-	0	-	-	существующая	Да
7716	Добровский муниципальный округ	с. Филатовка	Коммунальная	3	-	52.77124	39.7243	ЮЛ	Администрация Добровского муниципального округа	4805001607	1024800769586	ООО "РМК"	4813025295	07-0431	3,00	асфальтобетон	Открытая	Металл	2	0,75	Металл	-	-	-	0	-	-	существующая	Да
7717	Добровский муниципальный округ	с. Филатовка	Коммунальная	37	-	52.78063	39.7279	ЮЛ	Администрация Добровского муниципального округа	4805001607	1024800769586	ООО "РМК"	4813025295	07-0433	3,00	асфальтобетон	Открытая	Металл	3	0,75	Металл	-	-	-	0	-	-	существующая	Да
7718	Добровский муниципальный округ	с. Панино	Ленина	167	а	52.79896	39.75846	ЮЛ	Администрация Добровского муниципального округа	4805001607	1024800769586	ООО "РМК"	4813025295	07-0434	-	грунт	Открытая	Без ограждения	2	0,75	Металл	-	-	-	0	-	-	существующая	Да
7719	Добровский муниципальный округ	с. Панино	Ленина	1	-	52.80741	39.77013	ЮЛ	Администрация Добровского муниципального округа	4805001607	1024800769586	ООО "РМК"	4813025295	07-0435	3,00	асфальтобетон	Открытая	Металл	2	0,75	Металл	-	-	-	0	-	-	существующая	Да
7720	Добровский муниципальный округ	с. Панино	Ленина	-	-	52.80382	39.77559	ЮЛ	Администрация Добровского муниципального округа	4805001607	1024800769586	ООО "РМК"	4813025295	07-0438	2,00	бетон	Открытая	Металл	2	0,75	Металл	-	-	-	0	-	-	существующая	Да
7721	Добровский муниципальный округ	с. Панино	Ленина	205	-	52.79898	39.76665	ЮЛ	Администрация Добровского муниципального округа	4805001607	1024800769586	ООО "РМК"	4813025295	07-0439	-	грунт	Открытая	Без ограждения	2	0,75	Металл	-	-	-	0	-	-	существующая	Да
7722	Добровский муниципальный округ	с. Панино	Школьная	44	-	52.80208	39.76869	ЮЛ	Администрация Добровского муниципального округа	4805001607	1024800769586	ООО "РМК"	4813025295	07-0440	3,00	асфальтобетон	Открытая	Металл	2	0,75	Металл	-	-	-	0	-	-	существующая	Да
7723	Добровский муниципальный округ	с. Панино	Школьная	73	-	52.80446	39.7675	ЮЛ	Администрация Добровского муниципального округа	4805001607	1024800769586	ООО "РМК"	4813025295	07-0441	4,00	асфальтобетон	Открытая	Металл	3	0,75	Металл	-	-	-	0	-	-	существующая	Да
7724	Добровский муниципальный округ	с. Панино	Молодежная	2	-	52.8513	39.76306	ЮЛ	Администрация Добровского муниципального округа	4805001607	1024800769586	ООО "РМК"	4813025295	07-0443	2,00	бетон	Открытая	Металл	2	0,75	Металл	-	-	-	0	-	-	существующая	Да
7725	Добровский муниципальный округ	с. Панино	Молодежная	24	-	52.8068	39.76434	ЮЛ	Администрация Добровского муниципального округа	4805001607	1024800769586	ООО "РМК"	4813025295	07-0444	7,00	бетон	Открытая	Металл	5	0,75	Металл	-	-	-	0	-	-	существующая	Да
7726	Добровский муниципальный округ	с. Панино	Молодежная	35	-	52.80447	39.7597	ЮЛ	Администрация Добровского муниципального округа	4805001607	1024800769586	ООО "РМК"	4813025295	07-0445	3,00	асфальтобетон	Открытая	Металл	2	0,75	Металл	-	-	-	0	-	-	существующая	Да
7727	Добровский муниципальный округ	с. М.Хомутец	Ленина	36	-	52.8573	39.75042	ЮЛ	Администрация Добровского муниципального округа	4805001607	1024800769586	ООО "РМК"	4813025295	07-0446	2,00	асфальтобетон	Открытая	бордюр	2	0,75	Металл	-	-	-	0	-	-	существующая	Да
7728	Добровский муниципальный округ	с. Панино	Советская	38	-	52.8716	39.75414	ЮЛ	Администрация Добровского муниципального округа	4805001607	1024800769586	ООО "РМК"	4813025295	07-0447	-	грунт	Открытая	Без ограждения	1	0,75	Металл	-	-	-	0	-	-	существующая	Да
7729	Добровский муниципальный округ	с. Панино	Советская	30	-	52.8955	39.75547	ЮЛ	Администрация Добровского муниципального округа	4805001607	1024800769586	ООО "РМК"	4813025295	07-0448	-	грунт	Открытая	Без ограждения	1	0,75	Металл	-	-	-	0	-	-	существующая	Да
7730	Добровский муниципальный округ	с. Панино	Советская	23	-	52.81475	39.75842	ЮЛ	Администрация Добровского муниципального округа	4805001607	1024800769586	ООО "РМК"	4813025295	07-0449	3,00	асфальтобетон	Открытая	Металл	2	0,75	Металл	-	-	-	0	-	-	существующая	Да

Приложение 1 к приказу управления экологии и природных ресурсов Липецкой области
«Приложение А6. Реестр контейнерных площадок (по данным ОМС)

№ п/п	Данные о нахождении мест (площадок) накопления твердых коммунальных отходов							Данные о собственниках мест (площадок) накопления твердых коммунальных отходов				Организация (ИП), оказывающая услуги по сбору и транспортированию ТКО		Данные о технических характеристиках мест (площадок) накопления твердых коммунальных отходов					Контейнеры для несортированных отходов			Контейнеры для утилизируемых отходов (раздельный сбор)			Контейнеры для сбора крупногабаритных отходов			Статус (существующая/планируемая)	Совместное использование с другими МКД
	Муниципальное образование	Населенный пункт	Улица	Дом	Корпус/Строение	Широта	Долгота	Организационно-правовая форма балансодержателя (юридическое лицо - ЮЛ; индивидуальный предприниматель - ИП; физическое лицо - ФЛ)	для ЮЛ - Полное наименование организации для ИП - Фамилия, Имя, Отчество для ФЛ - Фамилия, Имя, Отчество	ИНН	ОГРН	Наименование	ИНН	Номер контейнерной площадки	Площадь, кв.м.	Тип подстилающей поверхности	Вид площадки	Материал ограждения	Кол-во	Емкость (отдельного контейнера)	Материал контейнера	Кол-во	Емкость (отдельного контейнера)	Материал контейнера	Кол-во	Емкость (отдельного контейнера) м3	Материал контейнера		
7731	Добровский муниципальный округ	с. Панино	Школьная	17	Б	52.81132	39.7598	ЮЛ	Администрация Добровского муниципального округа	4805001607	1024800769586	ООО "РМК"	4813025295	07-0450	-	грунт	Открытая	Без ограждения	1	0,75	Металл	-	-	-	0	-	-	существующая	Да
7732	Добровский муниципальный округ	с. М.Хомутец	Терешковой	98	-	52.79028	39.74661	ЮЛ	Администрация Добровского муниципального округа	4805001607	1024800769586	ООО "РМК"	4813025295	07-0452	3,00	асфальтобетон	Открытая	Металл	3	0,75	Металл	-	-	-	0	-	-	существующая	Да
7733	Добровский муниципальный округ	с. М.Хомутец	Терешковой	39	-	52.79353	39.75581	ЮЛ	Администрация Добровского муниципального округа	4805001607	1024800769586	ООО "РМК"	4813025295	07-0453	4,00	асфальтобетон	Открытая	Металл	3	0,75	Металл	-	-	-	0	-	-	существующая	Да
7734	Добровский муниципальный округ	с. М.Хомутец	Ленина	65	-	52.4724	39.4428	ЮЛ	Администрация Добровского муниципального округа	4805001607	1024800769586	ООО "РМК"	4813025295	07-436	2,00	асфальтобетон	Открытая	бордюр	2	0,75	Металл	-	-	-	0	-	-	существующая	Да
7735	Добровский муниципальный округ	с. М.Хомутец	Ленина	4	-	52.7929	39.74615	ЮЛ	Администрация Добровского муниципального округа	4805001607	1024800769586	ООО "РМК"	4813025295	07-0454	2,00	асфальтобетон	Открытая	бордюр	2	0,75	Металл	-	-	-	0	-	-	существующая	Да
7736	Добровский муниципальный округ	с. М.Хомутец	Ленина	105	-	52.79561	39.75345	ЮЛ	Администрация Добровского муниципального округа	4805001607	1024800769586	ООО "РМК"	4813025295	07-0456	4,00	асфальтобетон	Открытая	Металл	3	0,75	Металл	-	-	-	0	-	-	существующая	Да
7737	Добровский муниципальный округ	с. М. Хомутец	Ленина	167	-	52.79632	39.75523	ЮЛ	Администрация Добровского муниципального округа	4805001607	1024800769586	ООО "РМК"	4813025295	07-0457	9,00	асфальтобетон	Открытая	Металл	6	0,75	Металл	-	-	-	0	-	-	существующая	Да
7738	Добровский муниципальный округ	с. Богородицкое	Барский сад	7	-	52.83118	39.77849	ЮЛ	Администрация Добровского муниципального округа	4805001607	1024800769586	ООО "РМК"	4813025295	07-0465	2,00	бетон	Открытая	Без ограждения	2	0,75	Металл	-	-	-	0	-	-	существующая	Да
7739	Добровский муниципальный округ	с. Б.Хомутец	Спортивная	29	-	52.79677	39.85776	ЮЛ	Администрация Добровского муниципального округа	4805001607	1024800769586	ООО "РМК"	4813025295	07-0466	3,00	бетон	Открытая	Без ограждения	3	0,75	Металл	-	-	-	0	-	-	существующая	Да
7740	Добровский муниципальный округ	с. Богородицкое	Октябрьская	85	-	52.8198	39.75776	ЮЛ	Администрация Добровского муниципального округа	4805001607	1024800769586	ООО "РМК"	4813025295	07-0458	3,00	асфальтобетон	Открытая	Металл	2	0,75	Металл	-	-	-	0	-	-	существующая	Да
7741	Добровский муниципальный округ	с. Богородицкое	Октябрьская	99	-	52.82723	39.75587	ЮЛ	Администрация Добровского муниципального округа	4805001607	1024800769586	ООО "РМК"	4813025295	07-0459	-	грунт	Открытая	Без ограждения	1	0,75	Металл	-	-	-	0	-	-	существующая	Да
7742	Добровский муниципальный округ	с. Богородицкое	Гагарина	49	-	52.82469	39.76857	ЮЛ	Администрация Добровского муниципального округа	4805001607	1024800769586	ООО "РМК"	4813025295	07-0460	3,00	асфальтобетон	Открытая	Металл	2	0,75	Металл	-	-	-	0	-	-	существующая	Да
7743	Добровский муниципальный округ	с. Богородицкое	Гагарина	77	-	52.82593	39.77403	ЮЛ	Администрация Добровского муниципального округа	4805001607	1024800769586	ООО "РМК"	4813025295	07-0461	-	грунт	Открытая	Без ограждения	2	0,75	Металл	-	-	-	0	-	-	существующая	Да
7744	Добровский муниципальный округ	с. Богородицкое	Гагарина	93	-	52.82587	39.77812	ЮЛ	Администрация Добровского муниципального округа	4805001607	1024800769586	ООО "РМК"	4813025295	07-0462	2,00	бетон	Открытая	Металл	2	0,75	Металл	-	-	-	0	-	-	существующая	Да
7745	Добровский муниципальный округ	с. Богородицкое	Речная	-	-	52.82306	39.77621	ЮЛ	Администрация Добровского муниципального округа	4805001607	1024800769586	ООО "РМК"	4813025295	07-0463	4,00	асфальтобетон	Открытая	Металл	3	0,75	Металл	-	-	-	0	-	-	существующая	Да
7746	Добровский муниципальный округ	с. Богородицкое	Речная	7	-	52.8199	39.7776	ЮЛ	Администрация Добровского муниципального округа	4805001607	1024800769586	ООО "РМК"	4813025295	07-0464	4,00	асфальтобетон	Открытая	Металл	3	0,75	Металл	-	-	-	0	-	-	существующая	Да
7747	Добровский муниципальный округ	с. Филатовка	Советская	-	-	52.76911	39.72594	ЮЛ	Администрация Добровского муниципального округа	4805001607	1024800769586	ООО "РМК"	4813025295	07-0466	3,00	асфальтобетон	Открытая	Без ограждения	2	0,75	Металл	-	-	-	0	-	-	существующая	Да
7748	Добровский муниципальный округ	с. Панино	Набережная	49	-	52.8576	39.75087	ЮЛ	Администрация Добровского муниципального округа	4805001607	1024800769586	ООО "РМК"	4813025295	07-0467	2,00	асфальтобетон	Открытая	Без ограждения	2	0,75	Металл	-	-	-	0	-	-	существующая	Да
7749	Добровский муниципальный округ	с. Панино	Ленина	81	-	52.85433	39.750552	ЮЛ	Администрация Добровского муниципального округа	4805001607	1024800769586	ООО "РМК"	4813025295	07-0468	2,00	бетон	Открытая	бордюр	2	0,75	Металл	-	-	-	0	-	-	существующая	Да
7750	Добровский муниципальный округ	с. Панино	Набережная	150	-	52.7986	39.75813	ЮЛ	Администрация Добровского муниципального округа	4805001607	1024800769586	ООО "РМК"	4813025295	07-0701	-	грунт	Открытая	Без ограждения	2	0,75	Металл	-	-	-	0	-	-	существующая	Да
7751	Добровский муниципальный округ	с. Богородицкое	Октябрьская	37	-	52.82554	39.774673	ЮЛ	Администрация Добровского муниципального округа	4805001607	1024800769586	ООО "РМК"	4813025295	07-0702	-	грунт	Открытая	Без ограждения	1	0,75	Металл	-	-	-	0	-	-	существующая	Да
7752	Добровский муниципальный округ	с. Богородицкое	Луговая	9	-	52.82593	39.77403	ЮЛ	Администрация Добровского муниципального округа	4805001607	1024800769586	ООО "РМК"	4813025295	07-0703	-	грунт	Открытая	Без ограждения	2	0,75	Металл	-	-	-	0	-	-	существующая	Да
7753	Добровский муниципальный округ	с. Б.Хомутец	Спортивная	23	-	52.79587	39.86161	ЮЛ	Администрация Добровского муниципального округа	4805001607	1024800769586	ООО "РМК"	4813025295	07-0467	2,00	бетон	Открытая	Без ограждения	2	0,75	Металл	-	-	-	0	-	-	существующая	Да
7754	Добровский муниципальный округ	с. Б.Хомутец	18 лет Октября	3	-	52.79511	39.86508	ЮЛ	Администрация Добровского муниципального округа	4805001607	1024800769586	ООО "РМК"	4813025295	07-0468	3,00	бетон	Открытая	Без ограждения	2	0,75	Металл	-	-	-	0	-	-	существующая	Да
7755	Добровский муниципальный округ	с. Б.Хомутец	18 лет Октября	29	-	52.79554	39.87008	ЮЛ	Администрация Добровского муниципального округа	4805001607	1024800769586	ООО "РМК"	4813025295	07-0469	3,00	бетон	Открытая	Без ограждения	3	0,75	Металл	-	-	-	0	-	-	существующая	Да
7756	Добровский муниципальный округ	с. Б.Хомутец	Ржавская	14	-	52.79971	39.84979	ЮЛ	Администрация Добровского муниципального округа	4805001607	1024800769586	ООО "РМК"	4813025295	07-0470	4,00	бетон	Открытая	Без ограждения	4	0,75	Металл	-	-	-	0	-	-	существующая	Да

Приложение 1 к приказу управления экологии и природных ресурсов Липецкой области
«Приложение А6. Реестр контейнерных площадок (по данным ОМС)

№ п/п	Данные о нахождении мест (площадок) накопления твердых коммунальных отходов							Данные о собственниках мест (площадок) накопления твердых коммунальных отходов				Организация (ИП), оказывающая услуги по сбору и транспортированию ТКО		Данные о технических характеристиках мест (площадок) накопления твердых коммунальных отходов					Контейнеры для несортированных отходов			Контейнеры для утилизируемых отходов (раздельный сбор)			Контейнеры для сбора крупногабаритных отходов			Статус (существующая/планируемая)	Совместное использование с другими МКД
	Муниципальное образование	Населенный пункт	Улица	Дом	Корпус/Строение	Широта	Долгота	Организационно-правовая форма балансодержателя (юридическое лицо - ЮЛ; индивидуальный предприниматель - ИП; физическое лицо - ФЛ)	для ЮЛ - Полное наименование организации для ИП - Фамилия, Имя, Отчество для ФЛ - Фамилия, Имя, Отчество	ИНН	ОГРН	Наименование	ИНН	Номер контейнерной площадки	Площадь, кв.м.	Тип подстилающей поверхности	Вид площадки	Материал ограждения	Кол-во	Емкость (отдельного контейнера)	Материал контейнера	Кол-во	Емкость (отдельного контейнера)	Материал контейнера	Кол-во	Емкость (отдельного контейнера) м3	Материал контейнера		
7757	Добровский муниципальный округ	с. Б.Хомутец	Ржавская	26	-	52.80093	39.85531	ЮЛ	Администрация Добровского муниципального округа	4805001607	1024800769586	ООО "РМК"	4813025295	07-0471	3,00	бетон	Открытая	Металл	3	0,75	Металл	-	-	-	0	-	-	существующая	Да
7758	Добровский муниципальный округ	с. Б.Хомутец	Зарникова	14	-	52.79643	39.85554	ЮЛ	Администрация Добровского муниципального округа	4805001607	1024800769586	ООО "РМК"	4813025295	07-472	4,00	бетон	Открытая	Без ограждения	4	0,75	Металл	-	-	-	0	-	-	существующая	Да
7759	Добровский муниципальный округ	с. Б.Хомутец	Лесная	4	-	52.79216	39.84904	ЮЛ	Администрация Добровского муниципального округа	4805001607	1024800769586	ООО "РМК"	4813025295	07-473	3,00	бетон	Открытая	Металл	3	0,75	Металл	-	-	-	0	-	-	существующая	Да
7760	Добровский муниципальный округ	с. Б.Хомутец	Лесная	30	-	52.78806	39.84032	ЮЛ	Администрация Добровского муниципального округа	4805001607	1024800769586	ООО "РМК"	4813025295	07-474	5,00	бетон	Открытая	Без ограждения	5	0,75	Металл	-	-	-	0	-	-	существующая	Да
7761	Добровский муниципальный округ	с. Б.Хомутец	Стрельникова	1	-	52.78876	39.8494	ЮЛ	Администрация Добровского муниципального округа	4805001607	1024800769586	ООО "РМК"	4813025295	07-475	-	грунт	Открытая	Без ограждения	3	0,75	Металл	-	-	-	0	-	-	существующая	Да
7762	Добровский муниципальный округ	с. Б.Хомутец	Стрельникова	16	-	52.78512	39.84366	ЮЛ	Администрация Добровского муниципального округа	4805001607	1024800769586	ООО "РМК"	4813025295	07-476	2,00	бетон	Открытая	Металл	2	0,75	Металл	-	-	-	0	-	-	существующая	Да
7763	Добровский муниципальный округ	с. Б.Хомутец	Стрельникова	37	-	52.78159	39.83907	ЮЛ	Администрация Добровского муниципального округа	4805001607	1024800769586	ООО "РМК"	4813025295	07-477	4,00	бетон	Открытая	Без ограждения	4	0,75	Металл	-	-	-	0	-	-	существующая	Да
7764	Добровский муниципальный округ	с. Б.Хомутец	Стрельникова	71	-	52.7797	39.84953	ЮЛ	Администрация Добровского муниципального округа	4805001607	1024800769586	ООО "РМК"	4813025295	07-478	4,00	бетон	Открытая	Без ограждения	4	0,75	Металл	-	-	-	0	-	-	существующая	Да
7765	Добровский муниципальный округ	с. Б.Хомутец	Кировская	39	а	52.77187	39.85126	ЮЛ	Администрация Добровского муниципального округа	4805001607	1024800769586	ООО "РМК"	4813025295	07-479	3,00	бетон	Открытая	Металл	3	0,75	Металл	-	-	-	0	-	-	существующая	Да
7766	Добровский муниципальный округ	с. Б.Хомутец	Кировская	9	а	52.77499	39.85839	ЮЛ	Администрация Добровского муниципального округа	4805001607	1024800769586	ООО "РМК"	4813025295	07-480	4,00	бетон	Открытая	Металл	4	0,75	Металл	-	-	-	0	-	-	существующая	Да
7767	Добровский муниципальный округ	с. Б.Хомутец	Кировская	8	а	52.77648	39.86108	ЮЛ	Администрация Добровского муниципального округа	4805001607	1024800769586	ООО "РМК"	4813025295	07-481	2,00	бетон	Открытая	Без ограждения	2	0,75	Металл	-	-	-	0	-	-	существующая	Да
7768	Добровский муниципальный округ	с. Б.Хомутец	Большак	80	а	52.78097	39.86604	ЮЛ	Администрация Добровского муниципального округа	4805001607	1024800769586	ООО "РМК"	4813025295	07-483	3,00	бетон	Открытая	Без ограждения	3	0,75	Металл	-	-	-	0	-	-	существующая	Да
7769	Добровский муниципальный округ	с. Б.Хомутец	Большак	41	-	52.78395	39.87055	ЮЛ	Администрация Добровского муниципального округа	4805001607	1024800769586	ООО "РМК"	4813025295	07-484	2,00	бетон	Открытая	Без ограждения	2	0,75	Металл	-	-	-	0	-	-	существующая	Да
7770	Добровский муниципальный округ	с. Б.Хомутец	Большак	49	-	52.87203	39.8682	ЮЛ	Администрация Добровского муниципального округа	4805001607	1024800769586	ООО "РМК"	4813025295	07-485	3,00	бетон	Открытая	Металл	2	0,75	Металл	-	-	-	0	-	-	существующая	Да
7771	Добровский муниципальный округ	с. Б.Хомутец	Большак	29	-	52.78497	39.87204	ЮЛ	Администрация Добровского муниципального округа	4805001607	1024800769586	ООО "РМК"	4813025295	07-486	3,00	бетон	Открытая	Металл	2	0,75	Металл	-	-	-	0	-	-	существующая	Да
7772	Добровский муниципальный округ	с. Б.Хомутец	Энергетиков	1	-	52.78425	39.87471	ЮЛ	Администрация Добровского муниципального округа	4805001607	1024800769586	ООО "РМК"	4813025295	07-487	3,00	бетон	Открытая	Металл	3	0,75	Металл	-	-	-	0	-	-	существующая	Да
7773	Добровский муниципальный округ	с. Б.Хомутец	Энергетиков	28	-	52.78014	39.86989	ЮЛ	Администрация Добровского муниципального округа	4805001607	1024800769586	ООО "РМК"	4813025295	07-488	2,00	бетон	Открытая	Металл	2	0,75	Металл	-	-	-	0	-	-	существующая	Да
7774	Добровский муниципальный округ	с. Б.Хомутец	Энергетиков	69	-	52.77494	39.86559	ЮЛ	Администрация Добровского муниципального округа	4805001607	1024800769586	ООО "РМК"	4813025295	07-489	2,00	бетон	Открытая	Без ограждения	2	0,75	Металл	-	-	-	0	-	-	существующая	Да
7775	Добровский муниципальный округ	с. Б.Хомутец	Центральная	43	-	52.79289	39.85964	ЮЛ	Администрация Добровского муниципального округа	4805001607	1024800769586	ООО "РМК"	4813025295	07-491	2,00	бетон	Открытая	Металл	2	0,75	Металл	-	-	-	0	-	-	существующая	Да
7776	Добровский муниципальный округ	с. Б. Хомутец	Центральная	55	-	52.79058	39.86307	ЮЛ	Администрация Добровского муниципального округа	4805001607	1024800769586	ООО "РМК"	4813025295	07-492	3,00	бетон	Открытая	Металл	3	0,75	Металл	-	-	-	0	-	-	существующая	Да
7777	Добровский муниципальный округ	с. Б.Хомутец	Советская	23	а	52.78823	39.85778	ЮЛ	Администрация Добровского муниципального округа	4805001607	1024800769586	ООО "РМК"	4813025295	07-493	-	грунт	Открытая	Без ограждения	3	0,75	Металл	-	-	-	0	-	-	существующая	Да
7778	Добровский муниципальный округ	с. Б. Хомутец	Советская	25	-	52.78488	39.85522	ЮЛ	Администрация Добровского муниципального округа	4805001607	1024800769586	ООО "РМК"	4813025295	07-494	-	грунт	Открытая	Без ограждения	2	0,75	Металл	-	-	-	0	-	-	существующая	Да
7779	Добровский муниципальный округ	с. Б. Хомутец	Советская	44	-	52.79059	39.85388	ЮЛ	Администрация Добровского муниципального округа	4805001607	1024800769586	ООО "РМК"	4813025295	07-495	4,00	бетон	Открытая	Металл	4	0,75	Металл	-	-	-	0	-	-	существующая	Да
7780	Добровский муниципальный округ	с. Б. Хомутец	кладбище	1	-	52.7911552.79116	39.8612639.85887	ЮЛ	Администрация Добровского муниципального округа	4805001607	1024800769586	ООО "РМК"	4813025295	07-496	5,00	асфальтобетон	Открытая	Металл	2	0,75	Металл	-	-	-	0	-	-	существующая	Да
7781	Добровский муниципальный округ	с. Лебяжье	Заречье	10	-	52.80457	39.86041	ЮЛ	Администрация Добровского муниципального округа	4805001607	1024800769586	ООО "РМК"	4813025295	07-497	3,00	бетон	Открытая	Без ограждения	3	0,75	Металл	-	-	-	0	-	-	существующая	Да
7782	Добровский муниципальный округ	с. Лебяжье	Заречье	34	-	52.80526	39.85571	ЮЛ	Администрация Добровского муниципального округа	4805001607	1024800769586	ООО "РМК"	4813025295	07-498	3,00	бетон	Открытая	Без ограждения	3	0,75	Металл	-	-	-	0	-	-	существующая	Да
7783	Добровский муниципальный округ	с. Лебяжье	Сослеева	13	-	52.80013	39.87021	ЮЛ	Администрация Добровского муниципального округа	4805001607	1024800769586	ООО "РМК"	4813025295	07-499	2,00	бетон	Открытая	Без ограждения	2	0,75	Металл	-	-	-	0	-	-	существующая	Да

Приложение 1 к приказу управления экологии и природных ресурсов Липецкой области
«Приложение А6. Реестр контейнерных площадок (по данным ОМС)

№ п/п	Данные о нахождении мест (площадок) накопления твердых коммунальных отходов							Данные о собственниках мест (площадок) накопления твердых коммунальных отходов				Организация (ИП), оказывающая услуги по сбору и транспортированию ТКО		Данные о технических характеристиках мест (площадок) накопления твердых коммунальных отходов					Контейнеры для несортированных отходов			Контейнеры для утилизируемых отходов (раздельный сбор)			Контейнеры для сбора крупногабаритных отходов			Статус (существующая/планируемая)	Совместное использование с другими МКД
	Муниципальное образование	Населенный пункт	Улица	Дом	Корпус/Строение	Широта	Долгота	Организационно-правовая форма балансодержателя (юридическое лицо - ЮЛ; индивидуальный предприниматель - ИП; физическое лицо - ФЛ)	для ЮЛ - Полное наименование организации для ИП - Фамилия, Имя, Отчество для ФЛ - Фамилия, Имя, Отчество	ИНН	ОГРН	Наименование	ИНН	Номер контейнерной площадки	Площадь, кв.м.	Тип подстилающей поверхности	Вид площадки	Материал ограждения	Кол-во	Емкость (отдельного контейнера)	Материал контейнера	Кол-во	Емкость (отдельного контейнера)	Материал контейнера	Кол-во	Емкость (отдельного контейнера) м3	Материал контейнера		
7784	Добровский муниципальный округ	с. Лебяжье	Сослеева	23	-	52.79985	39.87628	ЮЛ	Администрация Добровского муниципального округа	4805001607	1024800769586	ООО "РМК"	4813025295	07-500	-	грунт	Открытая	Без ограждения	3	0,75	Металл	-	-	-	0	-	-	существующая	Да
7785	Добровский муниципальный округ	с. Чечеры	Фермерская	3	-	52.444703	39.5623	ЮЛ	Администрация Добровского муниципального округа	4805001607	1024800769586	ООО "РМК"	4813025295	07-516	-	грунт	Открытая	Без ограждения	3	0,75	Металл	-	-	-	0	-	-	существующая	Да
7786	Добровский муниципальный округ	с. Лебяжье	Центральная	1	-	52.80399	39.87626	ЮЛ	Администрация Добровского муниципального округа	4805001607	1024800769586	ООО "РМК"	4813025295	07-501	3,00	асфальтобетон	Открытая	Металл	3	0,75	Металл	-	-	-	0	-	-	существующая	Да
7787	Добровский муниципальный округ	с. Лебяжье	Центральная	85	а	52.80619	39.8743	ЮЛ	Администрация Добровского муниципального округа	4805001607	1024800769586	ООО "РМК"	4813025295	07-502	4,00	бетон	Открытая	Металл	3	0,75	Металл	-	-	-	0	-	-	существующая	Да
7788	Добровский муниципальный округ	с. Лебяжье	Центральная	77	а	52.81024	39.87227	ЮЛ	Администрация Добровского муниципального округа	4805001607	1024800769586	ООО "РМК"	4813025295	07-503	4,00	бетон	Открытая	Без ограждения	4	0,75	Металл	-	-	-	0	-	-	существующая	Да
7789	Добровский муниципальный округ	с. Лебяжье	Центральная	42	-	52.81425	39.86863	ЮЛ	Администрация Добровского муниципального округа	4805001607	1024800769586	ООО "РМК"	4813025295	07-505	3,00	бетон	Открытая	Без ограждения	3	0,75	Металл	-	-	-	0	-	-	существующая	Да
7790	Добровский муниципальный округ	с. Лебяжье	Центральная	50	-	52.81636	39.86622	ЮЛ	Администрация Добровского муниципального округа	4805001607	1024800769586	ООО "РМК"	4813025295	07-506	-	грунт	Открытая	Без ограждения	2	0,75	Металл	-	-	-	0	-	-	существующая	Да
7791	Добровский муниципальный округ	с. Лебяжье	Фонарева	22	-	52.80273	39.88141	ЮЛ	Администрация Добровского муниципального округа	4805001607	1024800769586	ООО "РМК"	4813025295	07-510	4,00	асфальтобетон	Открытая	Металл	4	0,75	Металл	-	-	-	0	-	-	существующая	Да
7792	Добровский муниципальный округ	с. Чечеры	Угляновская	2	-	52.78974	39.93238	ЮЛ	Администрация Добровского муниципального округа	4805001607	1024800769586	ООО "РМК"	4813025295	07-512	3,00	бетон	Открытая	Без ограждения	3	0,75	Металл	-	-	-	0	-	-	существующая	Да
7793	Добровский муниципальный округ	с. Б.Хомутец	Центральная	40	а	52.794068	39.860441	ЮЛ	Большехомутецкий территориальный отдел	4805001558	1024800769674	ООО "РМК"	4813025295	07-632	2,00	асфальтобетон	Открытая	Без ограждения	2	0,75	Металл	-	-	-	0	-	-	существующая	Да
7794	Добровский муниципальный округ	с. Чечеры	Сельская	6	-	52.78899	39.94034	ЮЛ	Администрация Добровского муниципального округа	4805001607	1024800769586	ООО "РМК"	4813025295	07-513	3,00	асфальтобетон	Открытая	Металл	3	0,75	Металл	-	-	-	0	-	-	существующая	Да
7795	Добровский муниципальный округ	с. Чечеры	Сельская	14	-	52.79122	39.94199	ЮЛ	Администрация Добровского муниципального округа	4805001607	1024800769586	ООО "РМК"	4813025295	07-514	3,00	бетон	Открытая	Без ограждения	3	0,75	Металл	-	-	-	0	-	-	существующая	Да
7796	Добровский муниципальный округ	с. Чечеры	Романовская	15	-	52.78761	39.9394	ЮЛ	Администрация Добровского муниципального округа	4805001607	1024800769586	ООО "РМК"	4813025295	07-515	-	грунт	Открытая	Металл	2	0,75	Металл	-	-	-	0	-	-	существующая	Да
7797	Добровский муниципальный округ	с. Чечеры	Иванщина	17	-	52.7854	39.94538	ЮЛ	Администрация Добровского муниципального округа	4805001607	1024800769586	ООО "РМК"	4813025295	07-517	3,00	бетон	Открытая	Без ограждения	3	0,75	Металл	-	-	-	0	-	-	существующая	Да
7798	Добровский муниципальный округ	с. Чечеры	Иванщина	33	-	52.78449	39.94882	ЮЛ	Администрация Добровского муниципального округа	4805001607	1024800769586	ООО "РМК"	4813025295	07-518	2,00	бетон	Открытая	Без ограждения	2	0,75	Металл	-	-	-	0	-	-	существующая	Да
7799	Добровский муниципальный округ	с. Чечеры	Заречная	8	-	52.79408	39.93404	ЮЛ	Администрация Добровского муниципального округа	4805001607	1024800769586	ООО "РМК"	4813025295	07-520	3,00	бетон	Открытая	Без ограждения	3	0,75	Металл	-	-	-	0	-	-	существующая	Да
7800	Добровский муниципальный округ	с. Лебяжье	исполье	30	-	52.4838	39.5220	ЮЛ	Администрация Добровского муниципального округа	4805001607	1024800769586	ООО "РМК"	4813025295	07-616	-	грунт	Открытая	Без ограждения	2	0,75	Металл	-	-	-	0	-	-	существующая	Да
7801	Добровский муниципальный округ	с. Чечеры	Манжурская	31	-	52.471835	39.571658	ЮЛ	Администрация Добровского муниципального округа	4805001607	1024800769586	ООО "РМК"	4813025295	07-631	-	грунт	Открытая	Без ограждения	1	0,75	Металл	-	-	-	0	-	-	существующая	Да
7802	Добровский муниципальный округ	с. Б.Хомутец	Лесная	45	-	52.4727	39.5127	ЮЛ	Администрация Добровского муниципального округа	4805001607	1024800769586	ООО "РМК"	4813025295	07-617	4,00	бетон	Открытая	Без ограждения	4	0,75	Металл	-	-	-	0	-	-	существующая	Да
7803	Добровский муниципальный округ	с. Лебяжье	Исполье	6	-	52.489	39.5338	ЮЛ	Администрация Добровского муниципального округа	4805001607	1024800769586	ООО "РМК"	4813025295	07-624	4,00	бетон	Открытая	Без ограждения	4	0,75	Металл	-	-	-	0	-	-	существующая	Да
7804	Добровский муниципальный округ	с. Лебяжье	Лесная	1	-	52.888379	39.616592	ЮЛ	Администрация Добровского муниципального округа	4805001607	1024800769586	ООО "РМК"	4813025295	07-625	3,00	бетон	Открытая	Металл	3	0,75	Металл	-	-	-	0	-	-	существующая	Да
7805	Добровский муниципальный округ	с. Лебяжье	Центральная	85	-	52.4815	39.5239	ЮЛ	Администрация Добровского муниципального округа	4805001607	1024800769586	ООО "РМК"	4813025295	07-628	3,00	бетон	Открытая	Без ограждения	3	0,75	Металл	-	-	-	0	-	-	существующая	Да
7806	Добровский муниципальный округ	с. Чечеры	Иванщина	33	-	52.470397	39.565551	ЮЛ	Администрация Добровского муниципального округа	4805001607	1024800769586	ООО "РМК"	4813025295	07-729	-	грунт	Открытая	Без ограждения	2	0,75	Металл	-	-	-	0	-	-	существующая	Да
7807	Добровский муниципальный округ	с. Лебяжье	Фонаревка	14	-	52.480848	39.531048	ЮЛ	Администрация Добровского муниципального округа	4805001607	1024800769586	ООО "РМК"	4813025295	07-630	4,00	бетон	Открытая	Без ограждения	4	0,75	Металл	-	-	-	0	-	-	существующая	Да
7808	Добровский муниципальный округ	с. Б.Хомутец	Большак	70	-	52.77395	39.86055	ЮЛ	Администрация Добровского муниципального округа	4805001607	1024800769586	ООО "РМК"	4813025295	07-484	2,00	бетон	Открытая	Без ограждения	2	0,75	Металл	-	-	-	0	-	-	существующая	Да
7809	Добровский муниципальный округ	с. Б. Хомутец	кладбище	-	-	52.79215	39.35126	ЮЛ	Администрация Добровского муниципального округа	4805001607	1024800769586	ООО "РМК"	4813025295	07-496	5,00	бетон	Открытая	Металл	2	0,75	Металл	-	-	-	0	-	-	существующая	Да
7810	Добровский муниципальный округ	с. Чечеры	Иванщина	4	-	52.7654	39.94738	ЮЛ	Администрация Добровского муниципального округа	4805001607	1024800769586	ООО "РМК"	4813025295	07-517	3,00	бетон	Открытая	Металл	2	0,75	Металл	-	-	-	0	-	-	существующая	Да
7811	Добровский муниципальный округ	с. Б.Хомутец	Большак	40	2	52.787827	39.875317	ИП	Рыбин Александр Александрович	-	-	ООО "РМК"	4813025295	07-633	2,00	асфальтобетон	Открытая	Без ограждения	2	0,75	Металл	-	-	-	0	-	-	существующая	Да
7812	Добровский муниципальный округ	с. Трубетчино	Почтовая	10	а	52.89094	39.54917	ЮЛ	Администрация Добровского муниципального округа	4805001607	1024800769586	ООО "РМК"	4813025295	07-523	-	грунт	Открытая	Без ограждения	1	0,75	Металл	-	-	-	0	-	-	существующая	Да
7813	Добровский муниципальный округ	с. Трубетчино	Почтовая	47	-	52.89526	39.55229	ЮЛ	Администрация Добровского муниципального округа	4805001607	1024800769586	ООО "РМК"	4813025295	07-524	-	грунт	Открытая	Без ограждения	1	0,75	Металл	-	-	-	0	-	-	существующая	Да

Приложение 1 к приказу управления экологии и природных ресурсов Липецкой области
«Приложение А6. Реестр контейнерных площадок (по данным ОМС)

№ п/п	Данные о нахождении мест (площадок) накопления твердых коммунальных отходов							Данные о собственниках мест (площадок) накопления твердых коммунальных отходов				Организация (ИП), оказывающая услуги по сбору и транспортированию ТКО		Данные о технических характеристиках мест (площадок) накопления твердых коммунальных отходов					Контейнеры для несортированных отходов			Контейнеры для утилизируемых отходов (раздельный сбор)			Контейнеры для сбора крупногабаритных отходов			Статус (существующая/планируемая)	Совместное использование с другими МКД
	Муниципальное образование	Населенный пункт	Улица	Дом	Корпус/Строение	Широта	Долгота	Организационно-правовая форма балансодержателя (юридическое лицо - ЮЛ; индивидуальный предприниматель - ИП; физическое лицо - ФЛ)	для ЮЛ - Полное наименование организации для ИП - Фамилия, Имя, Отчество для ФЛ - Фамилия, Имя, Отчество	ИНН	ОГРН	Наименование	ИНН	Номер контейнерной площадки	Площадь, кв.м.	Тип подстилающей поверхности	Вид площадки	Материал ограждения	Кол-во	Емкость (отдельного контейнера)	Материал контейнера	Кол-во	Емкость (отдельного контейнера)	Материал контейнера	Кол-во	Емкость (отдельного контейнера) м3	Материал контейнера		
7814	Добровский муниципальный округ	с. Трубетчино	Почтовая	16	-	52.89167	39.54754	ЮЛ	Администрация Добровского муниципального округа	4805001607	1024800769586	ООО "РМК"	4813025295	07-526	2,00	бетон	Открытая	Металл	2	0,75	Металл	-	-	-	0	-	-	существующая	Да
7815	Добровский муниципальный округ	с. Трубетчино	Лесная	1	а	52.87811	39.53783	ЮЛ	Администрация Добровского муниципального округа	4805001607	1024800769586	ООО "РМК"	4813025295	07-528	-	грунт	Открытая	Без ограждения	1	0,75	Металл	-	-	-	0	-	-	существующая	Да
7816	Добровский муниципальный округ	с. Трубетчино	Заводская	66	-	52.88273	39.54103	ЮЛ	Администрация Добровского муниципального округа	4805001607	1024800769586	ООО "РМК"	4813025295	07-530	3,00	бетон	Открытая	Металл	2	0,75	Металл	-	-	-	0	-	-	существующая	Да
7817	Добровский муниципальный округ	с. Трубетчино	Заводская	53	-	52.88391	39.53566	ЮЛ	Администрация Добровского муниципального округа	4805001607	1024800769586	ООО "РМК"	4813025295	07-531	-	грунт	Открытая	Без ограждения	1	0,75	Металл	-	-	-	0	-	-	существующая	Да
7818	Добровский муниципальный округ	с. Трубетчино	Заводская	16	-	52.8827	39.53488	ЮЛ	Администрация Добровского муниципального округа	4805001607	1024800769586	ООО "РМК"	4813025295	07-532	-	грунт	Открытая	Без ограждения	1	0,75	Металл	-	-	-	0	-	-	существующая	Да
7819	Добровский муниципальный округ	с. Трубетчино	Заводская	-	-	52.88335	39.53088	ЮЛ	Администрация Добровского муниципального округа	4805001607	1024800769586	ООО "РМК"	4813025295	07-533	-	грунт	Открытая	Без ограждения	3	0,75	Металл	-	-	-	0	-	-	существующая	Да
7820	Добровский муниципальный округ	с. Трубетчино	Кладбище	-	-	52.8768	39.54803	ЮЛ	Администрация Добровского муниципального округа	4805001607	1024800769586	ООО "РМК"	4813025295	07-534	-	грунт	Открытая	Без ограждения	2	0,75	Металл	-	-	-	0	-	-	существующая	Да
7821	Добровский муниципальный округ	с. Трубетчино	Заводская	81	-	52.8812	39.54825	ЮЛ	Администрация Добровского муниципального округа	4805001607	1024800769586	ООО "РМК"	4813025295	07-535	-	грунт	Открытая	Без ограждения	1	0,75	Металл	-	-	-	0	-	-	существующая	Да
7822	Добровский муниципальный округ	с. Преображеновка	Мичуринская	21	-	52.95809	40.07837	ЮЛ	Администрация Добровского муниципального округа	4805001607	1024800769586	ООО "РМК"	4813025295	07-576	3,00	бетон	Открытая	Металл	2	0,75	Металл	-	-	-	0	-	-	существующая	Да
7823	Добровский муниципальный округ	с. Трубетчино	Ильича	21	-	52.88575	39.53726	ЮЛ	Администрация Добровского муниципального округа	4805001607	1024800769586	ООО "РМК"	4813025295	07-536	3,00	асфальтобетон	Открытая	Металл	2	0,75	Металл	-	-	-	0	-	-	существующая	Да
7824	Добровский муниципальный округ	с. Трубетчино	Почтовая	1	-	52.88772	39.54386	ЮЛ	Администрация Добровского муниципального округа	4805001607	1024800769586	ООО "РМК"	4813025295	07-537	3,00	асфальтобетон	Открытая	Металл	2	0,75	Металл	-	-	-	0	-	-	существующая	Да
7825	Добровский муниципальный округ	с. Трубетчино	Почтовая	4	-	52.88597	39.54178	ЮЛ	Администрация Добровского муниципального округа	4805001607	1024800769586	ООО "РМК"	4813025295	07-538	3,00	асфальтобетон	Открытая	Металл	2	0,75	Металл	-	-	-	0	-	-	существующая	Да
7826	Добровский муниципальный округ	с. Трубетчино	Новая	15	-	52.88781	39.53742	ЮЛ	Администрация Добровского муниципального округа	4805001607	1024800769586	ООО "РМК"	4813025295	07-539	3,00	асфальтобетон	Открытая	Металл	2	0,75	Металл	-	-	-	0	-	-	существующая	Да
7827	Добровский муниципальный округ	с. Трубетчино	Парковая	5	-	52.89058	39.54304	ЮЛ	Администрация Добровского муниципального округа	4805001607	1024800769586	ООО "РМК"	4813025295	07-540	-	грунт	Открытая	Без ограждения	1	0,75	Металл	-	-	-	0	-	-	существующая	Да
7828	Добровский муниципальный округ	с. Трубетчино	Парковая	19	-	52.89179	39.53745	ЮЛ	Администрация Добровского муниципального округа	4805001607	1024800769586	ООО "РМК"	4813025295	07-541	-	грунт	Открытая	Без ограждения	1	0,75	Металл	-	-	-	0	-	-	существующая	Да
7829	Добровский муниципальный округ	с. Трубетчино	Советская	60	-	52.88503	39.55082	ЮЛ	Администрация Добровского муниципального округа	4805001607	1024800769586	ООО "РМК"	4813025295	07-559	-	грунт	Открытая	Без ограждения	1	0,75	Металл	-	-	-	0	-	-	существующая	Да
7830	Добровский муниципальный округ	с. Трубетчино	Парковая	55	-	52.89311	39.54578	ЮЛ	Администрация Добровского муниципального округа	4805001607	1024800769586	ООО "РМК"	4813025295	07-542	-	грунт	Открытая	Без ограждения	1	0,75	Металл	-	-	-	0	-	-	существующая	Да
7831	Добровский муниципальный округ	с. Трубетчино	Парковая , по дороге за сах трубой	41	-	52.89359	39.54363	ЮЛ	Администрация Добровского муниципального округа	4805001607	1024800769586	ООО "РМК"	4813025295	07-543	-	грунт	Открытая	Без ограждения	1	0,75	Металл	-	-	-	0	-	-	существующая	Да
7832	Добровский муниципальный округ	с. Трубетчино	Набережная	2	-	52.90162	39.54923	ЮЛ	Администрация Добровского муниципального округа	4805001607	1024800769586	ООО "РМК"	4813025295	07-544	-	грунт	Открытая	Без ограждения	1	0,75	Металл	-	-	-	0	-	-	существующая	Да
7833	Добровский муниципальный округ	с. Трубетчино	Набережная	9	-	52.89853	39.54882	ЮЛ	Администрация Добровского муниципального округа	4805001607	1024800769586	ООО "РМК"	4813025295	07-545	-	грунт	Открытая	Без ограждения	1	0,75	Металл	-	-	-	0	-	-	существующая	Да
7834	Добровский муниципальный округ	с. Трубетчино	Набережная	17	-	52.90064	39.54938	ЮЛ	Администрация Добровского муниципального округа	4805001607	1024800769586	ООО "РМК"	4813025295	07-546	-	грунт	Открытая	Без ограждения	1	0,75	Металл	-	-	-	0	-	-	существующая	Да
7835	Добровский муниципальный округ	с. Трубетчино	Набережная	20	-	52.89537	39.54859	ЮЛ	Администрация Добровского муниципального округа	4805001607	1024800769586	ООО "РМК"	4813025295	07-547	-	грунт	Открытая	Без ограждения	1	0,75	Металл	-	-	-	0	-	-	существующая	Да
7836	Добровский муниципальный округ	с. Трубетчино	Набережная	5	-	52.89849	39.55621	ЮЛ	Администрация Добровского муниципального округа	4805001607	1024800769586	ООО "РМК"	4813025295	07-548	-	грунт	Открытая	Без ограждения	1	0,75	Металл	-	-	-	0	-	-	существующая	Да
7837	Добровский муниципальный округ	с. Екатериновка	Центральная	39	-	52.9404264	39.5586278	ЮЛ	Администрация Добровского муниципального округа	4805001607	1024800769586	ООО "РМК"	4813025295	07-0104	-	грунт	Открытая	Без ограждения	3	0,75	Металл	-	-	-	0	-	-	существующая	Да
7838	Добровский муниципальный округ	с. Трубетчино	Можайка	108	-	52.89595	39.55933	ЮЛ	Администрация Добровского муниципального округа	4805001607	1024800769586	ООО "РМК"	4813025295	07-549	-	грунт	Открытая	Без ограждения	1	0,75	Металл	-	-	-	0	-	-	существующая	Да

Приложение 1 к приказу управления экологии и природных ресурсов Липецкой области
«Приложение А6. Реестр контейнерных площадок (по данным ОМС)

№ п/п	Данные о нахождении мест (площадок) накопления твердых коммунальных отходов							Данные о собственниках мест (площадок) накопления твердых коммунальных отходов				Организация (ИП), оказывающая услуги по сбору и транспортированию ТКО		Данные о технических характеристиках мест (площадок) накопления твердых коммунальных отходов					Контейнеры для несортированных отходов			Контейнеры для утилизируемых отходов (раздельный сбор)			Контейнеры для сбора крупногабаритных отходов			Статус (существующая/планируемая)	Совместное использование с другими МКД
	Муниципальное образование	Населенный пункт	Улица	Дом	Корпус/Строение	Широта	Долгота	Организационно-правовая форма балансодержателя (юридическое лицо - ЮЛ; индивидуальный предприниматель - ИП; физическое лицо - ФЛ)	для ЮЛ - Полное наименование организации для ИП - Фамилия, Имя, Отчество для ФЛ - Фамилия, Имя, Отчество	ИНН	ОГРН	Наименование	ИНН	Номер контейнерной площадки	Площадь, кв.м.	Тип подстилающей поверхности	Вид площадки	Материал ограждения	Кол-во	Емкость (отдельного контейнера)	Материал контейнера	Кол-во	Емкость (отдельного контейнера)	Материал контейнера	Кол-во	Емкость (отдельного контейнера) м3	Материал контейнера		
7839	Добровский муниципальный округ	с. Трубетчино	Садовая	-	-	52.88878	39.54906	ЮЛ	Администрация Добровского муниципального округа	4805001607	1024800769586	ООО "РМК"	4813025295	07-550	3,00	асфальтобетон	Открытая	Металл	2	0,75	Металл	-	-	-	0	-	-	существующая	Да
7840	Добровский муниципальный округ	с. Махоново	Советская	23	-	52.91206	39.75543	ЮЛ	Махонский территориальный отдел	4805001484	1024800769685	ООО "РМК"	4813025295	07-707	-	бетон	Открытая	Без ограждения	1	0,75	Металл	-	-	-	0	-	-	существующая	Да
7841	Добровский муниципальный округ	с. Трубетчино	Садовая	10	-	52.891	39.5491	ЮЛ	Администрация Добровского муниципального округа	4805001607	1024800769586	ООО "РМК"	4813025295	07-551	-	грунт	Открытая	Без ограждения	1	0,75	Металл	-	-	-	0	-	-	существующая	Да
7842	Добровский муниципальный округ	с. Трубетчино	Заводская	29	-	52.89138	39.55041	ЮЛ	Администрация Добровского муниципального округа	4805001607	1024800769586	ООО "РМК"	4813025295	07-552	-	грунт	Открытая	Без ограждения	1	0,75	Металл	-	-	-	0	-	-	существующая	Да
7843	Добровский муниципальный округ	с. Трубетчино	Советская	58	-	52.88562	39.54678	ЮЛ	Администрация Добровского муниципального округа	4805001607	1024800769586	ООО "РМК"	4813025295	07-553	2,00	бетон	Открытая	Металл	2	0,75	Металл	-	-	-	0	-	-	существующая	Да
7844	Добровский муниципальный округ	с. Трубетчино	Советская	56	-	52.79149	39.55097	ЮЛ	Администрация Добровского муниципального округа	4805001607	1024800769586	ООО "РМК"	4813025295	07-554	2,00	бетон	Открытая	Металл	2	0,75	Металл	-	-	-	0	-	-	существующая	Да
7845	Добровский муниципальный округ	с. Трубетчино	Ильича	40	-	52.88328	39.54972	ЮЛ	Администрация Добровского муниципального округа	4805001607	1024800769586	ООО "РМК"	4813025295	07-557	3,00	бетон	Открытая	Металл	2	0,75	Металл	-	-	-	0	-	-	существующая	Да
7846	Добровский муниципальный округ	с. Трубетчино	Ильича	66	-	52.88182	39.55535	ЮЛ	Администрация Добровского муниципального округа	4805001607	1024800769586	ООО "РМК"	4813025295	07-558	3,00	бетон	Открытая	Металл	2	0,75	Металл	-	-	-	0	-	-	существующая	Да
7847	Добровский муниципальный округ	с. Борисовка	Кирова	23	-	52.84649	39.98787	ЮЛ	Администрация Добровского муниципального округа	4805001607	1024800769586	ООО "РМК"	4813025295	07-0127	-	грунт	Открытая	Без ограждения	1	0,75	Металл	-	-	-	0	-	-	существующая	Да
7848	Добровский муниципальный округ	с. Трубетчино	Советская	80	-	52.88794	39.55206	ЮЛ	Администрация Добровского муниципального округа	4805001607	1024800769586	ООО "РМК"	4813025295	07-560	-	грунт	Открытая	Без ограждения	3	0,75	Металл	-	-	-	0	-	-	существующая	Да
7849	Добровский муниципальный округ	с. Трубетчино	Логовая	5	-	52.89036	39.55794	ЮЛ	Администрация Добровского муниципального округа	4805001607	1024800769586	ООО "РМК"	4813025295	07-561	-	грунт	Открытая	Без ограждения	1	0,75	Металл	-	-	-	0	-	-	существующая	Да
7850	Добровский муниципальный округ	с. Трубетчино	переулок Колхозный	46	-	52.8907	39.55506	ЮЛ	Администрация Добровского муниципального округа	4805001607	1024800769586	ООО "РМК"	4813025295	07-562	-	грунт	Открытая	Без ограждения	1	0,75	Металл	-	-	-	0	-	-	существующая	Да
7851	Добровский муниципальный округ	с. Трубетчино	Советская	2	-	52.538	39.3249	ЮЛ	Администрация Добровского муниципального округа	4805001607	1024800769586	ООО "РМК"	4813025295	07-631	3,00	бетон	Открытая	Металл	2	0,75	Металл	-	-	-	0	-	-	существующая	Да
7852	Добровский муниципальный округ	с. Трубетчино	Можайка	17	-	52.5354	39.3321	ЮЛ	Администрация Добровского муниципального округа	4805001607	1024800769586	ООО "РМК"	4813025295	07-632	3,00	бетон	Открытая	Металл	2	0,75	Металл	-	-	-	0	-	-	существующая	Да
7853	Добровский муниципальный округ	с. Трубетчино	Садовая	-	-	52.530318	39.324233	ЮЛ	Администрация Добровского муниципального округа	4805001607	1024800769586	ООО "РМК"	4813025295	07-633	4,00	бетон	Открытая	Металл	2	0,75	Металл	-	-	-	0	-	-	существующая	Да
7854	Добровский муниципальный округ	с. Трубетчино	Ильича	64	-	52.525532	39.331603	ЮЛ	Администрация Добровского муниципального округа	4805001607	1024800769586	ООО "РМК"	4813025295	07-634	4,00	бетон	Открытая	Металл	2	0,75	Металл	-	-	-	0	-	-	существующая	Да
7855	Добровский муниципальный округ	с. Трубетчино	Можайка	17	-	52.535374	39.332374	ЮЛ	Администрация Добровского муниципального округа	4805001607	1024800769586	ООО "РМК"	4813025295	07-635	4,00	бетон	Открытая	Металл	2	0,75	Металл	-	-	-	0	-	-	существующая	Да
7856	Добровский муниципальный округ	с. Трубетчино	Почтовая	16	-	52.532542	39.324747	ЮЛ	Администрация Добровского муниципального округа	4805001607	1024800769586	ООО "РМК"	4813025295	07-636	4,00	бетон	Открытая	Металл	2	0,75	Металл	-	-	-	0	-	-	существующая	Да
7857	Добровский муниципальный округ	с. Замартынье	кладбище	-	-	52.520729	39.411360	ЮЛ	Администрация Добровского муниципального округа	4805001607	1024800769586	ООО "РМК"	4813025295	07-800	-	грунт	Открытая	Без ограждения	2	0,75	Металл	-	-	-	0	-	-	существующая	Да
7858	Добровский муниципальный округ	д. Новоселье	Полева	3	-	52.531636	39.370992	ЮЛ	Администрация Добровского муниципального округа	4805001607	1024800769586	ООО "РМК"	4813025295	07-801	-	грунт	Открытая	Без ограждения	1	0,75	Металл	-	-	-	0	-	-	существующая	Да
7859	Добровский муниципальный округ	с. Крутое	Октябрьская	30	-	53.0154794	39.818884	ЮЛ	Администрация Добровского муниципального округа	4805001607	1024800769586	ООО "РМК"	4813025295	07-601	-	грунт	Открытая	Без ограждения	1	0,75	Металл	-	-	-	0	-	-	существующая	Да
7860	Добровский муниципальный округ	д. Новоселье	Полева	9	-	52.531222	39.373700	ЮЛ	Администрация Добровского муниципального округа	4805001607	1024800769586	ООО "РМК"	4813025295	07-802	-	грунт	Открытая	Без ограждения	1	0,75	Металл	-	-	-	0	-	-	существующая	Да
7861	Добровский муниципальный округ	д. Новоселье	Луговая	51	-	52.531718	39.381410	ЮЛ	Администрация Добровского муниципального округа	4805001607	1024800769586	ООО "РМК"	4813025295	07-803	-	грунт	Открытая	Без ограждения	1	0,75	Металл	-	-	-	0	-	-	существующая	Да

Приложение 1 к приказу управления экологии и природных ресурсов Липецкой области
«Приложение А6. Реестр контейнерных площадок (по данным ОМС)

№ п/п	Данные о нахождении мест (площадок) накопления твердых коммунальных отходов							Данные о собственниках мест (площадок) накопления твердых коммунальных отходов				Организация (ИП), оказывающая услуги по сбору и транспортированию ТКО		Данные о технических характеристиках мест (площадок) накопления твердых коммунальных отходов					Контейнеры для несортированных отходов			Контейнеры для утилизируемых отходов (раздельный сбор)			Контейнеры для сбора крупногабаритных отходов			Статус (существующая/планируемая)	Совместное использование с другими МКД
	Муниципальное образование	Населенный пункт	Улица	Дом	Корпус/Строение	Широта	Долгота	Организационно-правовая форма балансодержателя (юридическое лицо - ЮЛ; индивидуальный предприниматель - ИП; физическое лицо - ФЛ)	для ЮЛ - Полное наименование организации для ИП - Фамилия, Имя, Отчество для ФЛ - Фамилия, Имя, Отчество	ИНН	ОГРН	Наименование	ИНН	Номер контейнерной площадки	Площадь, кв.м.	Тип подстилающей поверхности	Вид площадки	Материал ограждения	Кол-во	Емкость (отдельного контейнера)	Материал контейнера	Кол-во	Емкость (отдельного контейнера)	Материал контейнера	Кол-во	Емкость (отдельного контейнера) м3	Материал контейнера		
7862	Добровский муниципальный округ	с. Преображеновка	Центральная	31	-	52.95775	40.0754	ЮЛ	Администрация Добровского муниципального округа	4805001607	1024800769586	ООО "РМК"	4813025295	07-566	3,00	бетон	Открытая	Металл	2	0,75	Металл	-	-	-	0	-	-	существующая	Да
7863	Добровский муниципальный округ	с. Преображеновка	Центральная	45	-	52.945984	40.07183	ЮЛ	Администрация Добровского муниципального округа	4805001607	1024800769586	ООО "РМК"	4813025295	07-569	3,00	бетон	Открытая	Металл	2	0,75	Металл	-	-	-	0	-	-	существующая	Да
7864	Добровский муниципальный округ	с. Доброе	переулок Парковый	-	-	52.513765	39.463586	ЮЛ	Детсад "Знайка"	-	-	ООО "РМК"	4813025295	07-615	-	асфальтобетон	Открытая	Без ограждения	1	0,75	Металл	-	-	-	0	-	-	существующая	Да
7865	Добровский муниципальный округ	с. Преображеновка	Набережная	-	-	52.96153	40.07022	ЮЛ	Администрация Добровского муниципального округа	4805001607	1024800769586	ООО "РМК"	4813025295	07-570	3,00	бетон	Открытая	Металл	2	0,75	Металл	-	-	-	0	-	-	существующая	Да
7866	Добровский муниципальный округ	с. Преображеновка	Заречная	15	-	52.96526	40.07011	ЮЛ	Администрация Добровского муниципального округа	4805001607	1024800769586	ООО "РМК"	4813025295	07-572	3,00	бетон	Открытая	Металл	2	0,75	Металл	-	-	-	0	-	-	существующая	Да
7867	Добровский муниципальный округ	с. Преображеновка	Советская	11	-	52.96077	40.07428	ЮЛ	Администрация Добровского муниципального округа	4805001607	1024800769586	ООО "РМК"	4813025295	07-573	3,00	бетон	Открытая	Металл	2	0,75	Металл	-	-	-	0	-	-	существующая	Да
7868	Добровский муниципальный округ	с. Преображеновка	Ленинская	17	-	52.96331	40.0774	ЮЛ	Администрация Добровского муниципального округа	4805001607	1024800769586	ООО "РМК"	4813025295	07-574	3,00	бетон	Открытая	Металл	2	0,75	Металл	-	-	-	0	-	-	существующая	Да
7869	Добровский муниципальный округ	с. Преображеновка	Новый порядок	1	-	52.96198	40.08105	ЮЛ	Администрация Добровского муниципального округа	4805001607	1024800769586	ООО "РМК"	4813025295	07-575	3,00	бетон	Открытая	Металл	2	0,75	Металл	-	-	-	0	-	-	существующая	Да
7870	Добровский муниципальный округ	с. Крутое	Кладбище	-	-	53.017256	39.808201	ЮЛ	Администрация Добровского муниципального округа	4805001607	1024800769586	ООО "РМК"	4813025295	07-594	-	грунт	Открытая	Без ограждения	4	0,75	Металл	-	-	-	0	-	-	существующая	Да
7871	Добровский муниципальный округ	с. Делеховое	Кладбище	-	-	53.032106	39.838362	ЮЛ	Администрация Добровского муниципального округа	4805001607	1024800769586	ООО "РМК"	4813025295	07-0100	-	грунт	Открытая	Без ограждения	4	0,75	Металл	-	-	-	0	-	-	существующая	Да
7872	Добровский муниципальный округ	с. Екатериновка	Центральная	3	-	52.9361975	39.5478148	ЮЛ	Администрация Добровского муниципального округа	4805001607	1024800769586	ООО "РМК"	4813025295	07-607	4,00	асфальтобетон	Открытая	Металл	2	0,75	Металл	-	-	-	0	-	-	существующая	Да
7873	Добровский муниципальный округ	с. Екатериновка	Центральная	6	-	52.937377	39.550793	ЮЛ	Администрация Добровского муниципального округа	4805001607	1024800769586	ООО "РМК"	4813025295	07-0102	-	грунт	Открытая	Без ограждения	2	0,75	Металл	-	-	-	0	-	-	существующая	Да
7874	Добровский муниципальный округ	с. Екатериновка	Центральная	31	-	52.9398571	39.5570271	ЮЛ	Администрация Добровского муниципального округа	4805001607	1024800769586	ООО "РМК"	4813025295	07-0103	2,00	бетон	Открытая	Металл	2	0,75	Металл	-	-	-	0	-	-	существующая	Да
7875	Добровский муниципальный округ	с. Екатериновка	Центральная	50	-	52.939623	39.554908	ЮЛ	Администрация Добровского муниципального округа	4805001607	1024800769586	ООО "РМК"	4813025295	07-0105	2,00	бетон	Открытая	Металл	2	0,75	Металл	-	-	-	0	-	-	существующая	Да
7876	Добровский муниципальный округ	с. Екатериновка	кладбище	-	-	52.935751	39.551616	ЮЛ	Администрация Добровского муниципального округа	4805001607	1024800769586	ООО "РМК"	4813025295	07-0106	-	грунт	Открытая	Без ограждения	2	0,75	Металл	-	-	-	0	-	-	существующая	Да
7877	Добровский муниципальный округ	с. Екатериновка	Школьная	7	-	52.9383617	39.5633937	ЮЛ	Администрация Добровского муниципального округа	4805001607	1024800769586	ООО "РМК"	4813025295	07-0107	-	грунт	Открытая	Без ограждения	2	0,75	Металл	-	-	-	0	-	-	существующая	Да
7878	Добровский муниципальный округ	с. Екатериновка	Школьная	13	-	52.935862	39.559560	ЮЛ	Администрация Добровского муниципального округа	4805001607	1024800769586	ООО "РМК"	4813025295	07-0108	4,00	асфальтобетон	Открытая	Металл	2	0,75	Металл	-	-	-	0	-	-	существующая	Да
7879	Добровский муниципальный округ	с. Борисовка	Проезжая	16	-	52.84058	39.98214	ЮЛ	Администрация Добровского муниципального округа	4805001607	1024800769586	ООО "РМК"	4813025295	07-0140	-	грунт	Открытая	Без ограждения	1	0,75	Металл	-	-	-	0	-	-	существующая	Да
7880	Добровский муниципальный округ	с. Екатериновка	Школьная	17	-	52.93704	39.562272	ЮЛ	Администрация Добровского муниципального округа	4805001607	1024800769586	ООО "РМК"	4813025295	07-0109	2,00	бетон	Открытая	Металл	2	0,75	Металл	-	-	-	0	-	-	существующая	Да
7881	Добровский муниципальный округ	с. Екатериновка	Школьная	23	-	52.938382	39.563069	ЮЛ	Администрация Добровского муниципального округа	4805001607	1024800769586	ООО "РМК"	4813025295	07-0110	2,00	бетон	Открытая	Металл	2	0,75	Металл	-	-	-	0	-	-	существующая	Да
7882	Добровский муниципальный округ	с. Борисовка	Центральная	10	-	52.84487	39.98471	ЮЛ	Администрация Добровского муниципального округа	4805001607	1024800769586	ООО "РМК"	4813025295	07-0118	2,00	асфальтобетон	Открытая	Металл	1	0,75	Металл	-	-	-	0	-	-	существующая	Да
7883	Добровский муниципальный округ	с. Екатериновка	Сельская	1	-	52.94154	39.562071	ЮЛ	Администрация Добровского муниципального округа	4805001607	1024800769586	ООО "РМК"	4813025295	07-0111	-	грунт	Открытая	Без ограждения	3	0,75	Металл	-	-	-	0	-	-	существующая	Да
7884	Добровский муниципальный округ	с. Екатериновка	Сельская	7	-	52.939967	39.562945	ЮЛ	Администрация Добровского муниципального округа	4805001607	1024800769586	ООО "РМК"	4813025295	07-0112	2,00	бетон	Открытая	Металл	2	0,75	Металл	-	-	-	0	-	-	существующая	Да
7885	Добровский муниципальный округ	с. Екатериновка	Поселок	1	-	52.931643	39.5590446	ЮЛ	Администрация Добровского муниципального округа	4805001607	1024800769586	ООО "РМК"	4813025295	07-0113	4,00	асфальтобетон	Открытая	Металл	2	0,75	Металл	-	-	-	0	-	-	существующая	Да

Приложение 1 к приказу управления экологии и природных ресурсов Липецкой области
«Приложение А6. Реестр контейнерных площадок (по данным ОМС)

№ п/п	Данные о нахождении мест (площадок) накопления твердых коммунальных отходов							Данные о собственниках мест (площадок) накопления твердых коммунальных отходов				Организация (ИП), оказывающая услуги по сбору и транспортированию ТКО		Данные о технических характеристиках мест (площадок) накопления твердых коммунальных отходов					Контейнеры для несортированных отходов			Контейнеры для утилизируемых отходов (раздельный сбор)			Контейнеры для сбора крупногабаритных отходов			Статус (существующая/планируемая)	Совместное использование с другими МКД
	Муниципальное образование	Населенный пункт	Улица	Дом	Корпус/Строение	Широта	Долгота	Организационно-правовая форма балансодержателя (юридическое лицо - ЮЛ; индивидуальный предприниматель - ИП; физическое лицо - ФЛ)	для ЮЛ - Полное наименование организации для ИП - Фамилия, Имя, Отчество для ФЛ - Фамилия, Имя, Отчество	ИНН	ОГРН	Наименование	ИНН	Номер контейнерной площадки	Площадь, кв.м.	Тип подстилающей поверхности	Вид площадки	Материал ограждения	Кол-во	Емкость (отдельного контейнера)	Материал контейнера	Кол-во	Емкость (отдельного контейнера)	Материал контейнера	Кол-во	Емкость (отдельного контейнера) м3	Материал контейнера		
7886	Добровский муниципальный округ	с. Екатериновка	Поселок	16	-	52.9324087	39.56214247	ЮЛ	Администрация Добровского муниципального округа	4805001607	1024800769586	ООО "РМК"	4813025295	07-0114	2,00	бетон	Открытая	Металл	2	0,75	Металл	-	-	-	0	-	-	существующая	Да
7887	Добровский муниципальный округ	с. Екатериновка	Советская	22	-	52.9360569	39.5450208	ЮЛ	Администрация Добровского муниципального округа	4805001607	1024800769586	ООО "РМК"	4813025295	07-0115	-	грунт	Открытая	Без ограждения	2	0,75	Металл	-	-	-	0	-	-	существующая	Да
7888	Елецкий муниципальный район	с. Голиково	Лесная	3	-	52.6879	38.8272	ЮЛ	Администрация с/п Голиковский сельсовет	-	1034800041451	ООО "ТЭКО-Сервис"	6829005315	09-ООО4-05	6,00	бетон	Открытая	Металл	1	1,10	Пластик	-	-	-	0	-	-	существующая	Нет
7889	Добровский муниципальный округ	с. Екатериновка	Советская	40	-	52.936099	39.5412793	ЮЛ	Администрация Добровского муниципального округа	4805001607	1024800769586	ООО "РМК"	4813025295	07-0116	-	грунт	Открытая	Без ограждения	2	0,75	Металл	-	-	-	0	-	-	существующая	Да
7890	Добровский муниципальный округ	с. Екатериновка	Черемушки	3	-	52.941743	39.554725	ЮЛ	Администрация Добровского муниципального округа	4805001607	1024800769586	ООО "РМК"	4813025295	07-0117	2,00	бетон	Открытая	Металл	2	0,75	Металл	-	-	-	0	-	-	существующая	Да
7891	Добровский муниципальный округ	с. Екатериновка	Черемушки	1	-	52.9361975	39.5478148	ЮЛ	Администрация Добровского муниципального округа	4805001607	1024800769586	ООО "РМК"	4813025295	07-598	2,00	бетон	Открытая	Металл	2	0,75	Металл	-	-	-	0	-	-	существующая	Да
7892	Добровский муниципальный округ	с. Борисовка	Центральная	22	-	52.8453	39.98128	ЮЛ	Администрация Добровского муниципального округа	4805001607	1024800769586	ООО "РМК"	4813025295	07-0119	-	грунт	Открытая	Без ограждения	1	0,75	Металл	-	-	-	0	-	-	существующая	Да
7893	Добровский муниципальный округ	с. Борисовка	Центральная	7	-	52.84304	39.97902	ЮЛ	Администрация Добровского муниципального округа	4805001607	1024800769586	ООО "РМК"	4813025295	07-0120	2,00	асфальтобетон	Открытая	Металл	1	0,75	Металл	-	-	-	0	-	-	существующая	Да
7894	Добровский муниципальный округ	с. Борисовка	Центральная	42	-	52.84658	39.97748	ЮЛ	Администрация Добровского муниципального округа	4805001607	1024800769586	ООО "РМК"	4813025295	07-0121	-	грунт	Открытая	Без ограждения	1	0,75	Металл	-	-	-	0	-	-	существующая	Да
7895	Добровский муниципальный округ	с. Борисовка	Песчаная	6	а	52.84355	39.97406	ЮЛ	Администрация Добровского муниципального округа	4805001607	1024800769586	ООО "РМК"	4813025295	07-0122	-	грунт	Открытая	Без ограждения	1	0,75	Металл	-	-	-	0	-	-	существующая	Да
7896	Добровский муниципальный округ	с. Борисовка	Песчаная	26	-	52.84308	39.96607	ЮЛ	Администрация Добровского муниципального округа	4805001607	1024800769586	ООО "РМК"	4813025295	07-0123	-	грунт	Открытая	Без ограждения	1	0,75	Металл	-	-	-	0	-	-	существующая	Да
7897	Добровский муниципальный округ	с. Борисовка	Песчаная	33	-	52.84223	39.96226	ЮЛ	Администрация Добровского муниципального округа	4805001607	1024800769586	ООО "РМК"	4813025295	07-0124	-	грунт	Открытая	Без ограждения	1	0,75	Металл	-	-	-	0	-	-	существующая	Да
7898	Добровский муниципальный округ	с. Борисовка	Луговая	7	-	52.84443	39.95706	ЮЛ	Администрация Добровского муниципального округа	4805001607	1024800769586	ООО "РМК"	4813025295	07-0125	-	грунт	Открытая	Без ограждения	1	0,75	Металл	-	-	-	0	-	-	существующая	Да
7899	Добровский муниципальный округ	с. Борисовка	Кирова	5	-	52.84741	39.99271	ЮЛ	Администрация Добровского муниципального округа	4805001607	1024800769586	ООО "РМК"	4813025295	07-0126	-	грунт	Открытая	Без ограждения	1	0,75	Металл	-	-	-	0	-	-	существующая	Да
7900	Добровский муниципальный округ	с. Борисовка	Большак	4	-	52.83431	39.97597	ЮЛ	Администрация Добровского муниципального округа	4805001607	1024800769586	ООО "РМК"	4813025295	07-0128	2,00	бетон	Открытая	Без ограждения	1	0,75	Металл	-	-	-	0	-	-	существующая	Да
7901	Добровский муниципальный округ	с. Борисовка	Большак	10	-	52.83496	39.97932	ЮЛ	Администрация Добровского муниципального округа	4805001607	1024800769586	ООО "РМК"	4813025295	07-0129	2,00	бетон	Открытая	Без ограждения	1	0,75	Металл	-	-	-	0	-	-	существующая	Да
7902	Добровский муниципальный округ	с. Борисовка	Большак	20	-	52.83572	39.98328	ЮЛ	Администрация Добровского муниципального округа	4805001607	1024800769586	ООО "РМК"	4813025295	07-0130	2,00	бетон	Открытая	Металл	1	0,75	Металл	-	-	-	0	-	-	существующая	Да
7903	Добровский муниципальный округ	с. Борисовка	Большак	29	-	52.83622	39.98583	ЮЛ	Администрация Добровского муниципального округа	4805001607	1024800769586	ООО "РМК"	4813025295	07-0131	-	грунт	Открытая	Без ограждения	1	0,75	Металл	-	-	-	0	-	-	существующая	Да
7904	Добровский муниципальный округ	с. Борисовка	Большак	38	-	52.83677	39.98869	ЮЛ	Администрация Добровского муниципального округа	4805001607	1024800769586	ООО "РМК"	4813025295	07-0132	2,00	асфальтобетон	Открытая	Металл	1	0,75	Металл	-	-	-	0	-	-	существующая	Да
7905	Добровский муниципальный округ	с. Борисовка	Большак	54	-	52.8375	39.99411	ЮЛ	Администрация Добровского муниципального округа	4805001607	1024800769586	ООО "РМК"	4813025295	07-0133	2,00	асфальтобетон	Открытая	Металл	1	0,75	Металл	-	-	-	0	-	-	существующая	Да
7906	Добровский муниципальный округ	с. Борисовка	Молодежная	2	-	52.84024	39.98617	ЮЛ	Администрация Добровского муниципального округа	4805001607	1024800769586	ООО "РМК"	4813025295	07-0134	-	грунт	Открытая	Без ограждения	2	0,75	Металл	-	-	-	0	-	-	существующая	Да
7907	Добровский муниципальный округ	с. Борисовка	Пушкина	2	-	52.84647	39.99377	ЮЛ	Администрация Добровского муниципального округа	4805001607	1024800769586	ООО "РМК"	4813025295	07-0145	-	грунт	Открытая	Без ограждения	1	0,75	Металл	-	-	-	0	-	-	существующая	Да
7908	Добровский муниципальный округ	с. Борисовка	Молодежная	3	-	52.83712	39.97988	ЮЛ	Администрация Добровского муниципального округа	4805001607	1024800769586	ООО "РМК"	4813025295	07-0135	-	грунт	Открытая	Без ограждения	2	0,75	Металл	-	-	-	0	-	-	существующая	Да
7909	Добровский муниципальный округ	с. Борисовка	Молодежная	5	-	52.83909	39.98441	ЮЛ	Администрация Добровского муниципального округа	4805001607	1024800769586	ООО "РМК"	4813025295	07-0136	-	грунт	Открытая	Без ограждения	1	0,75	Металл	-	-	-	0	-	-	существующая	Да

Приложение 1 к приказу управления экологии и природных ресурсов Липецкой области
«Приложение А6. Реестр контейнерных площадок (по данным ОМС)

№ п/п	Данные о нахождении мест (площадок) накопления твердых коммунальных отходов							Данные о собственниках мест (площадок) накопления твердых коммунальных отходов				Организация (ИП), оказывающая услуги по сбору и транспортированию ТКО		Данные о технических характеристиках мест (площадок) накопления твердых коммунальных отходов					Контейнеры для несортированных отходов			Контейнеры для утилизируемых отходов (раздельный сбор)			Контейнеры для сбора крупногабаритных отходов			Статус (существующая/планируемая)	Совместное использование с другими МКД
	Муниципальное образование	Населенный пункт	Улица	Дом	Корпус/Строение	Широта	Долгота	Организационно-правовая форма балансодержателя (юридическое лицо - ЮЛ; индивидуальный предприниматель - ИП; физическое лицо - ФЛ)	для ЮЛ - Полное наименование организации для ИП - Фамилия, Имя, Отчество для ФЛ - Фамилия, Имя, Отчество	ИНН	ОГРН	Наименование	ИНН	Номер контейнерной площадки	Площадь, кв.м.	Тип подстилающей поверхности	Вид площадки	Материал ограждения	Кол-во	Емкость (отдельного контейнера)	Материал контейнера	Кол-во	Емкость (отдельного контейнера)	Материал контейнера	Кол-во	Емкость (отдельного контейнера) м3	Материал контейнера		
7910	Добровский муниципальный округ	с. Борисовка	Молодежная	14	-	52.83778	39.98148	ЮЛ	Администрация Добровского муниципального округа	4805001607	1024800769586	ООО "РМК"	4813025295	07-0137	-	грунт	Открытая	Без ограждения	1	0,75	Металл	-	-	-	0	-	-	существующая	Да
7911	Добровский муниципальный округ	с. Борисовка	Молодежная	28	-	52.83857	39.97901	ЮЛ	Администрация Добровского муниципального округа	4805001607	1024800769586	ООО "РМК"	4813025295	07-0138	-	грунт	Открытая	Без ограждения	1	0,75	Металл	-	-	-	0	-	-	существующая	Да
7912	Добровский муниципальный округ	с. Борисовка	Проезжая	1	-	52.84289	39.98565	ЮЛ	Администрация Добровского муниципального округа	4805001607	1024800769586	ООО "РМК"	4813025295	07-0139	-	грунт	Открытая	Без ограждения	1	0,75	Металл	-	-	-	0	-	-	существующая	Да
7913	Добровский муниципальный округ	с. Борисовка	Проезжая	28	-	52.83923	39.97968	ЮЛ	Администрация Добровского муниципального округа	4805001607	1024800769586	ООО "РМК"	4813025295	07-0141	-	грунт	Открытая	Без ограждения	1	0,75	Металл	-	-	-	0	-	-	существующая	Да
7914	Добровский муниципальный округ	с. Борисовка	Новая	7	-	52.84267	39.38044	ЮЛ	Администрация Добровского муниципального округа	4805001607	1024800769586	ООО "РМК"	4813025295	07-0143	-	грунт	Открытая	Без ограждения	1	0,75	Металл	-	-	-	0	-	-	существующая	Да
7915	Добровский муниципальный округ	с. Борисовка	Заречье	39	-	52.84257	40.00514	ЮЛ	Администрация Добровского муниципального округа	4805001607	1024800769586	ООО "РМК"	4813025295	07-0157	-	грунт	Открытая	Без ограждения	1	0,75	Металл	-	-	-	0	-	-	существующая	Да
7916	Добровский муниципальный округ	с. Борисовка	Пушкина	1	-	52.8459	39.99021	ЮЛ	Администрация Добровского муниципального округа	4805001607	1024800769586	ООО "РМК"	4813025295	07-0146	-	грунт	Открытая	Без ограждения	1	0,75	Металл	-	-	-	0	-	-	существующая	Да
7917	Добровский муниципальный округ	с. Борисовка	Пушкина	33	-	52.84306	39.99637	ЮЛ	Администрация Добровского муниципального округа	4805001607	1024800769586	ООО "РМК"	4813025295	07-0148	-	грунт	Открытая	Без ограждения	1	0,75	Металл	-	-	-	0	-	-	существующая	Да
7918	Добровский муниципальный округ	с. Борисовка	Пушкина	44	-	52.84148	39.99924	ЮЛ	Администрация Добровского муниципального округа	4805001607	1024800769586	ООО "РМК"	4813025295	07-0149	-	грунт	Открытая	Без ограждения	1	0,75	Металл	-	-	-	0	-	-	существующая	Да
7919	Добровский муниципальный округ	с. Борисовка	Пионерская	2	-	52.84444	39.98969	ЮЛ	Администрация Добровского муниципального округа	4805001607	1024800769586	ООО "РМК"	4813025295	07-0150	-	грунт	Открытая	Без ограждения	1	0,75	Металл	-	-	-	0	-	-	существующая	Да
7920	Добровский муниципальный округ	с. Борисовка	Пионерская	12	-	52.84131	39.99273	ЮЛ	Администрация Добровского муниципального округа	4805001607	1024800769586	ООО "РМК"	4813025295	07-0152	-	грунт	Открытая	Без ограждения	1	0,75	Металл	-	-	-	0	-	-	существующая	Да
7921	Добровский муниципальный округ	с. Борисовка	Мичуринская	1	-	52.83896	40.00132	ЮЛ	Администрация Добровского муниципального округа	4805001607	1024800769586	ООО "РМК"	4813025295	07-0153	2,00	бетон	Открытая	Металл	1	0,75	Металл	-	-	-	0	-	-	существующая	Да
7922	Добровский муниципальный округ	с. Борисовка	Мичуринская	12	-	52.8426	40.00724	ЮЛ	Администрация Добровского муниципального округа	4805001607	1024800769586	ООО "РМК"	4813025295	07-0154	2,00	бетон	Открытая	Металл	1	0,75	Металл	-	-	-	0	-	-	существующая	Да
7923	Добровский муниципальный округ	с. Борисовка	Мичуринская	26	-	52.84355	40.011	ЮЛ	Администрация Добровского муниципального округа	4805001607	1024800769586	ООО "РМК"	4813025295	07-0155	-	грунт	Открытая	Без ограждения	1	0,75	Металл	-	-	-	0	-	-	существующая	Да
7924	Добровский муниципальный округ	с. Борисовка	Мичуринская	59	-	52.84473	40.01547	ЮЛ	Администрация Добровского муниципального округа	4805001607	1024800769586	ООО "РМК"	4813025295	07-0156	2,00	бетон	Открытая	Без ограждения	1	0,75	Металл	-	-	-	0	-	-	существующая	Да
7925	Добровский муниципальный округ	с. Борисовка	Заречье	13	-	52.84552	40.00156	ЮЛ	Администрация Добровского муниципального округа	4805001607	1024800769586	ООО "РМК"	4813025295	07-0158	-	грунт	Открытая	Без ограждения	1	0,75	Металл	-	-	-	0	-	-	существующая	Да
7926	Добровский муниципальный округ	с. Борисовка	Заречье	5	-	52.84663	40.00096	ЮЛ	Администрация Добровского муниципального округа	4805001607	1024800769586	ООО "РМК"	4813025295	07-0159	-	грунт	Открытая	Без ограждения	1	0,75	Металл	-	-	-	0	-	-	существующая	Да
7927	Добровский муниципальный округ	с. Борисовка	Набережная	14	-	52.8517	39.99904	ЮЛ	Администрация Добровского муниципального округа	4805001607	1024800769586	ООО "РМК"	4813025295	07-0160	-	грунт	Открытая	Без ограждения	1	0,75	Металл	-	-	-	0	-	-	существующая	Да
7928	Добровский муниципальный округ	с. Борисовка	Набережная	16	-	52.85266	39.99832	ЮЛ	Администрация Добровского муниципального округа	4805001607	1024800769586	ООО "РМК"	4813025295	07-0161	-	грунт	Открытая	Без ограждения	1	0,75	Металл	-	-	-	0	-	-	существующая	Да
7929	Добровский муниципальный округ	с. Борисовка	Советская	26	-	52.85461	40.00057	ЮЛ	Администрация Добровского муниципального округа	4805001607	1024800769586	ООО "РМК"	4813025295	07-0162	-	грунт	Открытая	Без ограждения	1	0,75	Металл	-	-	-	0	-	-	существующая	Да
7930	Добровский муниципальный округ	с. Борисовка	Советская	36	-	52.85606	40.00483	ЮЛ	Администрация Добровского муниципального округа	4805001607	1024800769586	ООО "РМК"	4813025295	07-0163	-	грунт	Открытая	Без ограждения	1	0,75	Металл	-	-	-	0	-	-	существующая	Да
7931	Добровский муниципальный округ	с. Борисовка	Пионерская	43	-	52.503987	39.592398	ЮЛ	Администрация Добровского муниципального округа	4805001607	1024800769586	ООО "РМК"	4813025295	07-600	-	грунт	Открытая	Без ограждения	1	0,75	Металл	-	-	-	0	-	-	существующая	Да
7932	Добровский муниципальный округ	с. Борисовка	Колхозная	5	-	52.8423	39.98724	ЮЛ	Администрация Добровского муниципального округа	4805001607	1024800769586	ООО "РМК"	4813025295	07-0165	-	грунт	Открытая	Без ограждения	1	0,75	Металл	-	-	-	0	-	-	существующая	Да

Приложение 1 к приказу управления экологии и природных ресурсов Липецкой области
«Приложение А6. Реестр контейнерных площадок (по данным ОМС)

№ п/п	Данные о нахождении мест (площадок) накопления твердых коммунальных отходов							Данные о собственниках мест (площадок) накопления твердых коммунальных отходов				Организация (ИП), оказывающая услуги по сбору и транспортированию ТКО		Данные о технических характеристиках мест (площадок) накопления твердых коммунальных отходов					Контейнеры для несортированных отходов			Контейнеры для утилизируемых отходов (раздельный сбор)			Контейнеры для сбора крупногабаритных отходов			Статус (существующая/планируемая)	Совместное использование с другими МКД
	Муниципальное образование	Населенный пункт	Улица	Дом	Корпус/Строение	Широта	Долгота	Организационно-правовая форма балансодержателя (юридическое лицо - ЮЛ; индивидуальный предприниматель - ИП; физическое лицо - ФЛ)	для ЮЛ - Полное наименование организации для ИП - Фамилия, Имя, Отчество для ФЛ - Фамилия, Имя, Отчество	ИНН	ОГРН	Наименование	ИНН	Номер контейнерной площадки	Площадь, кв.м.	Тип подстилающей поверхности	Вид площадки	Материал ограждения	Кол-во	Емкость (отдельного контейнера)	Материал контейнера	Кол-во	Емкость (отдельного контейнера)	Материал контейнера	Кол-во	Емкость (отдельного контейнера) м3	Материал контейнера		
7933	Добровский муниципальный округ	с. Борисовка	Колхозная	16	-	52.84025	39.99009	ЮЛ	Администрация Добровского муниципального округа	4805001607	1024800769586	ООО "РМК"	4813025295	07-0166	-	грунт	Открытая	Без ограждения	1	0,75	Металл	-	-	-	0	-	-	существующая	Да
7934	Добровский муниципальный округ	с. Борисовка	Большак	29	-	52.86135	39.99845	ЮЛ	Администрация Добровского муниципального округа	4805001607	1024800769586	ООО "РМК"	4813025295	07-0167	-	грунт	Открытая	Без ограждения	1	0,75	Металл	-	-	-	0	-	-	существующая	Да
7935	Добровский муниципальный округ	с. Борисовка	Подлесная	22	а	52.85883	39.99275	ЮЛ	Администрация Добровского муниципального округа	4805001607	1024800769586	ООО "РМК"	4813025295	07-0168	-	грунт	Открытая	Без ограждения	1	0,75	Металл	-	-	-	0	-	-	существующая	Да
7936	Добровский муниципальный округ	с. Борисовка	Подлесная	64	-	52.85747	39.98704	ЮЛ	Администрация Добровского муниципального округа	4805001607	1024800769586	ООО "РМК"	4813025295	07-0169	-	грунт	Открытая	Без ограждения	1	0,75	Металл	-	-	-	0	-	-	существующая	Да
7937	Добровский муниципальный округ	с. Борисовка	Сосновка	20	-	52.5128	40.00.16	ЮЛ	Администрация Добровского муниципального округа	4805001607	1024800769586	ООО "РМК"	4813025295	07-151	-	грунт	Открытая	Без ограждения	1	0,75	Металл	-	-	-	0	-	-	существующая	Да
7938	Добровский муниципальный округ	с. Борисовка	Пионерская	6	-	52.503987	39.592398	ЮЛ	Администрация Добровского муниципального округа	4805001607	1024800769586	ООО "РМК"	4813025295	070-600	-	грунт	Открытая	Без ограждения	1	0,75	Металл	-	-	-	0	-	-	существующая	Да
7939	Добровский муниципальный округ	с. Борисовка	Большак	23	а	52.503987	39.592398	ЮЛ	Администрация Добровского муниципального округа	4805001607	1024800769586	ООО "РМК"	4813025295	07-606	-	грунт	Открытая	Без ограждения	1	0,75	Металл	-	-	-	0	-	-	существующая	Да
7940	Добровский муниципальный округ	с. Липовка	Поволжье	6	-	52.83925	39.94762	ЮЛ	Администрация Добровского муниципального округа	4805001607	1024800769586	ООО "РМК"	4813025295	07-0172	-	грунт	Открытая	Без ограждения	1	0,75	Металл	-	-	-	0	-	-	существующая	Да
7941	Добровский муниципальный округ	с. Липовка	Октябрьская	4	-	52.83438	39.97186	ЮЛ	Администрация Добровского муниципального округа	4805001607	1024800769586	ООО "РМК"	4813025295	07-0173	-	грунт	Открытая	Без ограждения	1	0,75	Металл	-	-	-	0	-	-	существующая	Да
7942	Добровский муниципальный округ	с. Липовка	Октябрьская	5	-	52.83687	39.96536	ЮЛ	Администрация Добровского муниципального округа	4805001607	1024800769586	ООО "РМК"	4813025295	07-0174	-	грунт	Открытая	Без ограждения	1	0,75	Металл	-	-	-	0	-	-	существующая	Да
7943	Добровский муниципальный округ	с. Замартынье	Большак	69	-	52.86119	39.68147	ИП	ИП Ддавыдов ТЯ магазин Успешный"	4824046850	1094823001987	ООО "РМК"	4813025295	07-806	-	асфальтобетон	Открытая	Без ограждения	1	0,75	Металл	-	-	-	0	-	-	существующая	Да
7944	Добровский муниципальный округ	с. Липовка	Октябрьская	7	-	52.83755	39.96199	ЮЛ	Администрация Добровского муниципального округа	4805001607	1024800769586	ООО "РМК"	4813025295	07-0175	-	грунт	Открытая	Без ограждения	1	0,75	Металл	-	-	-	0	-	-	существующая	Да
7945	Добровский муниципальный округ	с. Липовка	Октябрьская	23	-	52.84287	39.9536	ЮЛ	Администрация Добровского муниципального округа	4805001607	1024800769586	ООО "РМК"	4813025295	07-0176	-	грунт	Открытая	Без ограждения	1	0,75	Металл	-	-	-	0	-	-	существующая	Да
7946	Добровский муниципальный округ	с. Липовка	Октябрьская	66	-	52.83883	39.96011	ЮЛ	Администрация Добровского муниципального округа	4805001607	1024800769586	ООО "РМК"	4813025295	07-0177	-	грунт	Открытая	Без ограждения	1	0,75	Металл	-	-	-	0	-	-	существующая	Да
7947	Добровский муниципальный округ	с. Липовка	Зеленая	3	-	52.83808	39.95161	ЮЛ	Администрация Добровского муниципального округа	4805001607	1024800769586	ООО "РМК"	4813025295	07-0178	-	грунт	Открытая	Без ограждения	1	0,75	Металл	-	-	-	0	-	-	существующая	Да
7948	Добровский муниципальный округ	с. Липовка	Садовая	1	-	52.5016	39.5654	ЮЛ	Администрация Добровского муниципального округа	4805001607	1024800769586	ООО "РМК"	4813025295	07-189	-	грунт	Открытая	Без ограждения	1	0,75	Металл	-	-	-	0	-	-	существующая	Да
7949	Добровский муниципальный округ	с. Липовка	Полевая	7	-	52.83465	39.95098	ЮЛ	Администрация Добровского муниципального округа	4805001607	1024800769586	ООО "РМК"	4813025295	07-0179	-	грунт	Открытая	Без ограждения	1	0,75	Металл	-	-	-	0	-	-	существующая	Да
7950	Добровский муниципальный округ	с. Липовка	Садовая	41	-	52.83461	39.95538	ЮЛ	Администрация Добровского муниципального округа	4805001607	1024800769586	ООО "РМК"	4813025295	07-0180	-	грунт	Открытая	Без ограждения	1	0,75	Металл	-	-	-	0	-	-	существующая	Да
7951	Добровский муниципальный округ	с. Липовка	Садовая	20	-	52.83233	39.9563	ЮЛ	Администрация Добровского муниципального округа	4805001607	1024800769586	ООО "РМК"	4813025295	07-0181	-	грунт	Открытая	Без ограждения	1	0,75	Металл	-	-	-	0	-	-	существующая	Да
7952	Добровский муниципальный округ	с. Липовка	Большак	12	-	52.8312	39.97084	ЮЛ	Администрация Добровского муниципального округа	4805001607	1024800769586	ООО "РМК"	4813025295	07-0191	1,00	бетон	Открытая	Металл	1	0,75	Металл	-	-	-	0	-	-	существующая	Да
7953	Добровский муниципальный округ	с. Липовка	Поляна	35	-	52.82809	39.9554	ЮЛ	Администрация Добровского муниципального округа	4805001607	1024800769586	ООО "РМК"	4813025295	07-0182	-	грунт	Открытая	Без ограждения	1	0,75	Металл	-	-	-	0	-	-	существующая	Да
7954	Добровский муниципальный округ	с. Липовка	Поляна	1	-	52.83198	39.96614	ЮЛ	Администрация Добровского муниципального округа	4805001607	1024800769586	ООО "РМК"	4813025295	07-0183	2,00	бетон	Открытая	Металл	1	0,75	Металл	-	-	-	0	-	-	существующая	Да
7955	Добровский муниципальный округ	с. Липовка	Поляна	42	-	52.82837	39.95457	ЮЛ	Администрация Добровского муниципального округа	4805001607	1024800769586	ООО "РМК"	4813025295	07-0184	-	грунт	Открытая	Без ограждения	1	0,75	Металл	-	-	-	0	-	-	существующая	Да
7956	Добровский муниципальный округ	с. Липовка	Поляна	45	-	52.82945	39.95339	ЮЛ	Администрация Добровского муниципального округа	4805001607	1024800769586	ООО "РМК"	4813025295	07-0185	-	грунт	Открытая	Без ограждения	1	0,75	Металл	-	-	-	0	-	-	существующая	Да
7957	Добровский муниципальный округ	с. Липовка	Кладбище	-	-	52.83282	39.96438	ЮЛ	Администрация Добровского муниципального округа	4805001607	1024800769586	ООО "РМК"	4813025295	07-0186	-	грунт	Открытая	Без ограждения	1	0,75	Металл	-	-	-	0	-	-	существующая	Да
7958	Добровский муниципальный округ	с. Липовка	Зеленая	1	-	52.83441	39.96178	ЮЛ	Администрация Добровского муниципального округа	4805001607	1024800769586	ООО "РМК"	4813025295	07-0187	-	грунт	Открытая	Без ограждения	1	0,75	Металл	-	-	-	0	-	-	существующая	Да
7959	Добровский муниципальный округ	с. Липовка	Зеленая	14	-	52.8352	39.95847	ЮЛ	Администрация Добровского муниципального округа	4805001607	1024800769586	ООО "РМК"	4813025295	07-0188	-	грунт	Открытая	Без ограждения	1	0,75	Металл	-	-	-	0	-	-	существующая	Да
7960	Добровский муниципальный округ	с. Борисовка	Пионерская	3	а	52.8453	39.9890	ИП	ИП Дмитриев И.А.	482502949951	317482700018900	ООО "РМК"	4813025295	07-603	-	асфальт, шлак	Открытая	Без ограждения	1	0,75	Металл	-	-	-	0	-	-	существующая	Да

Приложение 1 к приказу управления экологии и природных ресурсов Липецкой области
«Приложение А6. Реестр контейнерных площадок (по данным ОМС)

№ п/п	Данные о нахождении мест (площадок) накопления твердых коммунальных отходов							Данные о собственниках мест (площадок) накопления твердых коммунальных отходов				Организация (ИП), оказывающая услуги по сбору и транспортированию ТКО		Данные о технических характеристиках мест (площадок) накопления твердых коммунальных отходов					Контейнеры для несортированных отходов			Контейнеры для утилизируемых отходов (раздельный сбор)			Контейнеры для сбора крупногабаритных отходов			Статус (существующая/планируемая)	Совместное использование с другими МКД
	Муниципальное образование	Населенный пункт	Улица	Дом	Корпус/Строение	Широта	Долгота	Организационно-правовая форма балансодержателя (юридическое лицо - ЮЛ; индивидуальный предприниматель - ИП; физическое лицо - ФЛ)	для ЮЛ - Полное наименование организации для ИП - Фамилия, Имя, Отчество для ФЛ - Фамилия, Имя, Отчество	ИНН	ОГРН	Наименование	ИНН	Номер контейнерной площадки	Площадь, кв.м.	Тип подстилающей поверхности	Вид площадки	Материал ограждения	Кол-во	Емкость (отдельного контейнера)	Материал контейнера	Кол-во	Емкость (отдельного контейнера)	Материал контейнера	Кол-во	Емкость (отдельного контейнера) м3	Материал контейнера		
7961	Добровский муниципальный округ	с. Липовка	Большак	6	-	52.82965	39.97006	ЮЛ	Администрация Добровского муниципального округа	4805001607	1024800769586	ООО "РМК"	4813025295	07-0190	-	грунт	Открытая	Без ограждения	1	0,75	Металл	-	-	-	0	-	-	существующая	Да
7962	Добровский муниципальный округ	с. Липовка	Большак	22	-	52.83266	39.97234	ЮЛ	Администрация Добровского муниципального округа	4805001607	1024800769586	ООО "РМК"	4813025295	07-0192	1,00	бетон	Открытая	Металл	1	0,75	Металл	-	-	-	0	-	-	существующая	Да
7963	Добровский муниципальный округ	с. Липовка	Зеленая	24	-	52.82981	39.95626	ЮЛ	Администрация Добровского муниципального округа	4805001607	1024800769586	ООО "РМК"	4813025295	07-0193	-	грунт	Открытая	Без ограждения	1	0,75	Металл	-	-	-	0	-	-	существующая	Да
7964	Добровский муниципальный округ	с. Липовка	Зеленая	2	-	52.5008	39.5747	ЮЛ	Администрация Добровского муниципального округа	4805001607	1024800769586	ООО "РМК"	4813025295	07-0194	2,00	бетон	Открытая	Металл	1	0,75	Металл	-	-	-	0	-	-	существующая	Да
7965	Добровский муниципальный округ	с. Липовка	Школьная	8	-	52.83612	39.95474	ЮЛ	Администрация Добровского муниципального округа	4805001607	1024800769586	ООО "РМК"	4813025295	07-0164	-	грунт	Открытая	Без ограждения	1	0,75	Металл	-	-	-	0	-	-	существующая	Да
7966	Добровский муниципальный округ	с. Борисовка	Пушкина	7	-	52.503987	39.592398	ЮЛ	Администрация Добровского муниципального округа	4805001607	1024800769586	ООО "РМК"	4813025295	07-609	-	грунт	Открытая	Без ограждения	1	0,75	Металл	-	-	-	0	-	-	существующая	Да
7967	Добровский муниципальный округ	с. Борисовка	Пушкина	15	-	52.503954	39.5943878	ЮЛ	Администрация Добровского муниципального округа	4805001607	1024800769586	ООО "РМК"	4813025295	45572	-	грунт	Открытая	Без ограждения	1	0,75	Металл	-	-	-	0	-	-	существующая	Да
7968	Добровский муниципальный округ	пос. Малоозерский	Центральная	-	-	52.531117	39.544226	ЮЛ	Администрация Добровского муниципального округа	4805001607	1024800769586	ООО "РМК"	4813025295	07-601	-	грунт	Открытая	Без ограждения	1	0,75	Металл	-	-	-	0	-	-	существующая	Да
7969	Добровский муниципальный округ	пос. Малоозерский	Центральная	-	-	52.5408	39.5700	ЮЛ	Администрация Добровского муниципального округа	4805001607	1024800769586	ООО "РМК"	4813025295	07-147	-	грунт	Открытая	Без ограждения	1	0,75	Металл	-	-	-	0	-	-	существующая	Да
7970	Добровский муниципальный округ	с. Борисовка	Большак	23	-	52.501519	39.591532	ЮЛ	ООО Агрогард Липецк	4826031708	1024840847943	ООО "РМК"	4813025295	07-602	-	грунт	Открытая	Без ограждения	2	0,75	Металл	-	-	-	0	-	-	существующая	Да
7971	Добровский муниципальный округ	с. Доброе	Ленина	24	-	52.51274	39.401005	ЮЛ	СХПК "Город мастеров"	-	11344813000739	ООО "РМК"	4813025295	07-595	-	асфальтобетон	Открытая	Без ограждения	1	0,75	Металл	-	-	-	0	-	-	существующая	Да
7972	Добровский муниципальный округ	с. Доброе	Советская	1	а	52.511825	39.481013	ИП	ИП Дятленко Е.А.	480501785680	318482700037646	ООО "РМК"	4813025295	07-596	-	асфальтобетон	Открытая	Без ограждения	5	0,75	Металл	-	-	-	0	-	-	существующая	Да
7973	Добровский муниципальный округ	с. Доброе	Ленина	136	а	52.511931	39.481087	ИП	ИП Гладышев	480500201300	304481335600111	ООО "РМК"	4813025295	07-597	-	асфальтобетон	Открытая	Без ограждения	1	0,75	Металл	-	-	-	0	-	-	существующая	Да
7974	Добровский муниципальный округ	с. Доброе	50 лет Октября	28	-	52.512424	39.492061	ЮЛ	ЦРА № 29	4826022196	1024840823688	ООО "РМК"	4813025295	07-598	3,00	асфальтобетон	Открытая	Металл	2	0,75	Металл	-	-	-	0	-	-	существующая	Да
7975	Добровский муниципальный округ	с. Доброе	переулок Ленина	-	-	52.512515	39.474983	ИП	ИП Кузнецов ДН	480501350992	318482700022232	ООО "РМК"	4813025295	07-599	-	щебень	Открытая	Без ограждения	1	0,75	Металл	-	-	-	0	-	-	существующая	Да
7976	Добровский муниципальный округ	с. Доброе	Советской Армии	2	-	52.622503	38.504407	ЮЛ	ФГБУ "ЦЖКУ" Минобороны России	-	-	ООО "РМК"	4813025295	07-601	2,00	бетон	Открытая	Без ограждения	1	0,75	Металл	-	-	-	0	-	-	существующая	Да
7977	Добровский муниципальный округ	с. Доброе	Ленина	213	-	52.512301	39.465190	ИП	ИП Головова НТ	480500013521	319482700068665	ООО "РМК"	4813025295	07-602	-	асфальтобетон	Открытая	Без ограждения	2	0,75	Металл	-	-	-	0	-	-	существующая	Да
7978	Добровский муниципальный округ	с. Доброе	Первомайская	1	-	52.512807	39.494712	ЮЛ	ООО Добровский общепит	4805002583	1024800769400	ООО "РМК"	4813025295	07-603	4,00	бетон	Открытая	Металл	2	0,75	Металл	-	-	-	0	-	-	существующая	Да
7979	Добровский муниципальный округ	с. Доброе	Ленина	194	а	52.511705	39.471738	ЮЛ	ООО Кайсан-Рус"	4805017117	1214800009225	ООО "РМК"	4813025295	07-604	4,00	бетон	Открытая	Металл	1	0,75	Металл	-	-	-	0	-	-	существующая	Да
7980	Добровский муниципальный округ	с. Доброе	Полярная	-	-	52.521115	39.484497	ЮЛ	АО Тандер	-	-	ООО "РМК"	4813025295	07-614	-	асфальтобетон	Открытая	Без ограждения	1	0,75	Металл	-	-	-	0	-	-	существующая	Да
7981	Елецкий муниципальный район	пос. Маяк	Советская	10	-	52.496449	38.262096	ЮЛ	Администрация сельсокго поселения Волчанский сельсовет	-	1024800607710	ООО "ТЭКО-Сервис"	6829005315	09-0009-03	6,00	бетон	Открытая	Металл	2	1,10	Пластик	-	-	-	0	-	-	существующая	Нет
7982	Добровский муниципальный округ	с. Доброе	переулок Центральный	-	-	52.51393	39.464374	ЮЛ	Администрация Добровского муниципального округа	4813007345	1054801002211	ООО "РМК"	4813025295	07-616	3,00	асфальтобетон	Открытая	Металл	4	0,75	Металл	-	-	-	0	-	-	существующая	Да
7983	Добровский муниципальный округ	с. Доброе	переулок Центральный	-	-	52.514293	39.464611	ЮЛ	Администрация Добровского муниципального округа	4813007345	1054801002211	ООО "РМК"	4813025295	07-617	3,00	асфальтобетон	Открытая	Металл	4	0,75	Металл	-	-	-	0	-	-	существующая	Да
7984	Добровский муниципальный округ	с. Доброе	переулок Центральный	-	-	52.51.4594	39.464865	ЮЛ	Администрация Добровского муниципального округа	4813007345	1054801002211	ООО "РМК"	4813025295	07-618	3,00	асфальтобетон	Открытая	Металл	4	0,75	Металл	-	-	-	0	-	-	существующая	Да
7985	Добровский муниципальный округ	с. Доброе	Березовая	-	-	52.514824	39.470481	ЮЛ	Администрация Добровского муниципального округа	4813007345	1054801002211	ООО "РМК"	4813025295	07-619	3,00	асфальтобетон	Открытая	Металл	4	0,75	Металл	-	-	-	0	-	-	существующая	Да
7986	Добровский муниципальный округ	с. Доброе	Спортивная	-	-	52.514237	39.470605	ЮЛ	Администрация Добровского муниципального округа	4813007345	1054801002211	ООО "РМК"	4813025295	07-620	3,00	асфальтобетон	Открытая	Металл	4	0,75	Металл	-	-	-	0	-	-	существующая	Да
7987	Добровский муниципальный округ	с. Доброе	Звездная	-	-	52.51.5028	39.465690	ЮЛ	Администрация Добровского муниципального округа	4813007345	1054801002211	ООО "РМК"	4813025295	07-621	3,00	асфальтобетон	Открытая	Металл	4	0,75	Металл	-	-	-	0	-	-	существующая	Да
7988	Добровский муниципальный округ	с. Доброе	Парковая	3	а	52.513393	39.465586	ЮЛ	Администрация Добровского муниципального округа	4813007345	1054801002211	ООО "РМК"	4813025295	07-622	3,00	асфальтобетон	Открытая	Металл	5	0,75	Металл	-	-	-	0	-	-	существующая	Да
7989	Добровский муниципальный округ	с. Доброе	переулок Ленинский	5	-	52.701829	39.778438	ЮЛ	Администрация Добровского муниципального округа	4813007345	1054801002211	ООО "РМК"	4813025295	07-623	4,00	асфальтобетон	Открытая	Без ограждения	1	0,75	Металл	-	-	-	0	-	-	существующая	Да
7990	Добровский муниципальный округ	с. Доброе	Ленина	-	-	52.85711	39.78483	ЮЛ	МБУ ДО ДЮСШ Юность	4805001043	1124813000872	ООО "РМК"	4813025295	07-624	7,00	асфальтобетон	Открытая	Металл	1	0,75	Металл	-	-	-	0	-	-	существующая	Да
7991	Добровский муниципальный округ	с. Доброе	Ленина	210	-	52.855428	39.782810	ИП	ИП Голосов ИВ	-	324480000002528	ООО "РМК"	4813025295	07-625	-	асфальтобетон	Открытая	Без ограждения	1	0,75	Металл	-	-	-	0	-	-	существующая	Да

Приложение 1 к приказу управления экологии и природных ресурсов Липецкой области
«Приложение А6. Реестр контейнерных площадок (по данным ОМС)

№ п/п	Данные о нахождении мест (площадок) накопления твердых коммунальных отходов							Данные о собственниках мест (площадок) накопления твердых коммунальных отходов				Организация (ИП), оказывающая услуги по сбору и транспортированию ТКО		Данные о технических характеристиках мест (площадок) накопления твердых коммунальных отходов					Контейнеры для несортированных отходов			Контейнеры для утилизируемых отходов (раздельный сбор)			Контейнеры для сбора крупногабаритных отходов			Статус (существующая/планируемая)	Совместное использование с другими МКД
	Муниципальное образование	Населенный пункт	Улица	Дом	Корпус/Строение	Широта	Долгота	Организационно-правовая форма балансодержателя (юридическое лицо - ЮЛ; индивидуальный предприниматель - ИП; физическое лицо - ФЛ)	для ЮЛ - Полное наименование организации для ИП - Фамилия, Имя, Отчество для ФЛ - Фамилия, Имя, Отчество	ИНН	ОГРН	Наименование	ИНН	Номер контейнерной площадки	Площадь, кв.м.	Тип подстилающей поверхности	Вид площадки	Материал ограждения	Кол-во	Емкость (отдельного контейнера)	Материал контейнера	Кол-во	Емкость (отдельного контейнера)	Материал контейнера	Кол-во	Емкость (отдельного контейнера) м3	Материал контейнера		
7992	Добровский муниципальный округ	с. Доброе	Ленина	215	-	52.511931	39.481087	ЮЛ	Хороших ОВ	-	323480000033181	ООО "РМК"	4813025295	07-627	-	асфальтобетон	Открытая	Без ограждения	1	0,75	Металл	-	-	-	0	-	-	существующая	Да
7993	Добровский муниципальный округ	с. Кореневщино	Центральная	16	-	52.440507	39.503949	ИП	ИП Могильда В.Я.	482601391883	321482700029607	ООО "РМК"	4813025295	07-0481	3,00	асфальтобетон	Открытая	Без ограждения	1	0,75	Металл	-	-	-	0	-	-	существующая	Да
7994	Добровский муниципальный округ	с. Капитанщино	Пушкина	1	-	52.701829	39.778438	ИП	ИП Антипова А.И.	482400585582	318482700033757	ООО "РМК"	4813025295	07-0482	3,00	асфальтобетон	Открытая	Без ограждения	1	0,75	Металл	-	-	-	0	-	-	существующая	Да
7995	Добровский муниципальный округ	с. Кореневщино	Центральная	4	а	52.7037	39.784	ИП	ИП Ступина АЕ	480502704757	322482700022971	ООО "РМК"	4813025295	07-0483	3,00	асфальтобетон	Открытая	Без ограждения	-	-	-	-	-	-	0	-	-	существующая	Да
7996	Добровский муниципальный округ	с. Замартынье	Большак	12	2	52.961147	39.68178	ИП	кафе Роза ветров ИП ПОПОВА ИА	-	-	ООО "РМК"	4813025295	07-805	-	бетон	Открытая	Без ограждения	1	0,75	Металл	-	-	-	0	-	-	существующая	Да
7997	Долгоруковский муниципальный район	с. Братовщина	Власова, кладбище	-	-	52.299308	38.334433	ЮЛ	Администрация сельского поселения Долгоруковский сельсовет	4806000934	1024800717424	ООО "ТЭКО-Сервис"	6829005315	08-0001-01	11,25	асфальт	открытая	Без ограждения	1	0,75	Металл	-	-	-	0	-	-	существующая	Да
7998	Долгоруковский муниципальный район	с. Братовщина	Власова	20	А	52.303170	38.336808	ЮЛ	Администрация сельского поселения Долгоруковский сельсовет	4806000934	1024800717424	ООО "ТЭКО-Сервис"	6829005315	08-0002-01	9,00	бетон	открытая	сетка	4	0,75	Металл	-	-	-	0	-	-	существующая	Да
7999	Долгоруковский муниципальный район	с. Братовщина	Железнодорожная	3	-	52.302945	38.340274	ЮЛ	Администрация сельского поселения Долгоруковский сельсовет	4806000934	1024800717424	ООО "ТЭКО-Сервис"	6829005315	08-0542-01	4,50	бетон	открытая	Без ограждения	2	0,75	Металл	-	-	-	0	-	-	существующая	Да
8000	Долгоруковский муниципальный район	с. Братовщина	Молодежная	2	-	52.304893	38.331086	ЮЛ	Администрация сельского поселения Долгоруковский сельсовет	4806000934	1024800717424	ООО "ТЭКО-Сервис"	6829005315	08-0003-01	6,75	бетон	открытая	Металл	3	0,75	Металл	-	-	-	0	-	-	существующая	Да
8001	Долгоруковский муниципальный район	с. Братовщина	Молодежная	11	-	52.308233	38.311835	ЮЛ	Администрация сельского поселения Долгоруковский сельсовет	4806000934	1024800717424	ООО "ТЭКО-Сервис"	6829005315	08-0558-01	6,75	бетон	открытая	Без ограждения	3	0,75	Металл	-	-	-	0	-	-	существующая	Да
8002	Долгоруковский муниципальный район	с. Братовщина	Северина	27	-	52.308888	38.313921	ЮЛ	Администрация сельского поселения Долгоруковский сельсовет	4806000934	1024800717424	ООО "ТЭКО-Сервис"	6829005315	08-0004-01	2,25	бетон	открытая	Без ограждения	1	0,75	Металл	-	-	-	0	-	-	существующая	Да
8003	Долгоруковский муниципальный район	с. Братовщина	Северина	5	-	52.309074	38.313321	ЮЛ	Администрация сельского поселения Долгоруковский сельсовет	4806000934	1024800717424	ООО "ТЭКО-Сервис"	6829005315	08-0005-01	6,75	бетон	открытая	Металл	3	0,75	Металл	-	-	-	0	-	-	существующая	Да
8004	Долгоруковский муниципальный район	с. Братовщина	Центральная	5	-	52.310323	38.344850	ЮЛ	Администрация сельского поселения Долгоруковский сельсовет	4806000934	1024800717424	ООО "ТЭКО-Сервис"	6829005315	08-0006-01	2,25	асфальт	открытая	Без ограждения	1	0,75	Металл	-	-	-	0	-	-	существующая	Да
8005	Долгоруковский муниципальный район	с. Братовщина	Центральная	30	-	52.31103	38.346070	ЮЛ	Администрация сельского поселения Долгоруковский сельсовет	4806000934	1024800717424	ООО "ТЭКО-Сервис"	6829005315	08-0007-01	2,25	грунт	открытая	Без ограждения	1	0,75	Металл	-	-	-	0	-	-	существующая	Да
8006	Долгоруковский муниципальный район	с. Братовщина	Центральная	64	-	52.310223	38.341938	ЮЛ	Администрация сельского поселения Долгоруковский сельсовет	4806000934	1024800717424	ООО "ТЭКО-Сервис"	6829005315	08-0008-01	6,75	бетон	открытая	Без ограждения	3	0,75	Металл	-	-	-	0	-	-	существующая	Да
8007	Долгоруковский муниципальный район	с. Братовщина	Центральная	80	-	52.309984	38.340557	ЮЛ	Администрация сельского поселения Долгоруковский сельсовет	4806000934	1024800717424	ООО "ТЭКО-Сервис"	6829005315	08-0009-01	2,25	грунт	открытая	Без ограждения	1	0,75	Металл	-	-	-	0	-	-	существующая	Да
8008	Долгоруковский муниципальный район	с. Братовщина	Центральная	126	-	52.309234	38.337807	ЮЛ	Администрация сельского поселения Долгоруковский сельсовет	4806000934	1024800717424	ООО "ТЭКО-Сервис"	6829005315	08-0010-01	2,25	асфальт	открытая	Без ограждения	1	0,75	Металл	-	-	-	0	-	-	существующая	Да
8009	Долгоруковский муниципальный район	с. Братовщина	Центральная	164	-	52.306424	38.321637	ЮЛ	Администрация сельского поселения Долгоруковский сельсовет	4806000934	1024800717424	ООО "ТЭКО-Сервис"	6829005315	08-0011-01	6,75	бетон	открытая	Без ограждения	3	0,75	Металл	-	-	-	0	-	-	существующая	Да
8010	Долгоруковский муниципальный район	с. Братовщина	Заречная	3	-	52.308168	38.348006	ЮЛ	Администрация сельского поселения Долгоруковский сельсовет	4806000934	1024800717424	ООО "ТЭКО-Сервис"	6829005315	08-0555-01	2,25	бетон	открытая	Без ограждения	1	0,75	Металл	-	-	-	0	-	-	существующая	Да
8011	Долгоруковский муниципальный район	с. Братовщина	Заречная	23	-	52.305641	38.345650	ЮЛ	Администрация сельского поселения Долгоруковский сельсовет	4806000934	1024800717424	ООО "ТЭКО-Сервис"	6829005315	08-0556-01	2,25	бетон	открытая	Без ограждения	1	0,75	Металл	-	-	-	0	-	-	существующая	Да
8012	Долгоруковский муниципальный район	с. Братовщина	Садовая	25	-	52.309793	38.350191	ЮЛ	Администрация сельского поселения Долгоруковский сельсовет	4806000934	1024800717424	ООО "ТЭКО-Сервис"	6829005315	08-0557-01	2,25	бетон	открытая	Без ограждения	1	0,75	Металл	-	-	-	0	-	-	существующая	Нет
8013	Елецкий муниципальный район	пос. Маяк	Тихая	5	-	52.496449	38.262096	ЮЛ	Администрация сельсокго поселения Волчанский сельсовет	-	1024800607710	ООО "ТЭКО-Сервис"	6829005315	09-0010-03	6,00	бетон	Открытая	Металл	2	1,10	Пластик	-	-	-	0	-	-	существующая	Нет
8014	Долгоруковский муниципальный район	д. Харламовка	нет названия ицы	46	-	52.287781	38.356104	ЮЛ	Администрация сельского поселения Долгоруковский сельсовет	4806000934	1024800717424	ООО "ТЭКО-Сервис"	6829005315	08-0546-01	4,50	бетон	открытая	Без ограждения	2	0,75	Металл	-	-	-	0	-	-	существующая	Да
8015	Долгоруковский муниципальный район	д. Харламовка	нет названия ицы	30	-	52.26667	38.360863	ЮЛ	Администрация сельского поселения Долгоруковский сельсовет	4806000934	1024800717424	ООО "ТЭКО-Сервис"	6829005315	08-0547-01	2,25	бетон	открытая	Без ограждения	1	0,75	Металл	-	-	-	0	-	-	существующая	Да
8016	Долгоруковский муниципальный район	д. Харламовка	нет названия ицы	90	-	52.284835	38.360528	ЮЛ	Администрация сельского поселения Долгоруковский сельсовет	4806000934	1024800717424	ООО "ТЭКО-Сервис"	6829005315	08-0548-01	4,50	бетон	открытая	Без ограждения	2	0,75	Металл	-	-	-	0	-	-	существующая	Да
8017	Долгоруковский муниципальный район	с. Долгоруково	50 лет Советской власти	4	-	52.325862	38.348714	ЮЛ	Администрация сельского поселения Долгоруковский сельсовет	4806000934	1024800717424	ООО "ТЭКО-Сервис"	6829005315	08-0012-01	6,75	бетон	открытая	железобетон	3	0,75	Металл	-	-	-	0	-	-	существующая	Да

Приложение 1 к приказу управления экологии и природных ресурсов Липецкой области
«Приложение А6. Реестр контейнерных площадок (по данным ОМС)

№ п/п	Данные о нахождении мест (площадок) накопления твердых коммунальных отходов							Данные о собственниках мест (площадок) накопления твердых коммунальных отходов				Организация (ИП), оказывающая услуги по сбору и транспортированию ТКО		Данные о технических характеристиках мест (площадок) накопления твердых коммунальных отходов					Контейнеры для несортированных отходов			Контейнеры для утилизируемых отходов (раздельный сбор)			Контейнеры для сбора крупногабаритных отходов			Статус (существующая/планируемая)	Совместное использование с другими МКД
	Муниципальное образование	Населенный пункт	Улица	Дом	Корпус/Строение	Широта	Долгота	Организационно-правовая форма балансодержателя (юридическое лицо - ЮЛ; индивидуальный предприниматель - ИП; физическое лицо - ФЛ)	для ЮЛ - Полное наименование организации для ИП - Фамилия, Имя, Отчество для ФЛ - Фамилия, Имя, Отчество	ИНН	ОГРН	Наименование	ИНН	Номер контейнерной площадки	Площадь, кв.м.	Тип подстилающей поверхности	Вид площадки	Материал ограждения	Кол-во	Емкость (отдельного контейнера)	Материал контейнера	Кол-во	Емкость (отдельного контейнера)	Материал контейнера	Кол-во	Емкость (отдельного контейнера) м3	Материал контейнера		
8018	Долгоруковский муниципальный район	с. Долгоруково	50 лет Советской власти	8	-	52.325473	38.347589	ЮЛ	Администрация сельского поселения Долгоруковский сельсовет	4806000934	1024800717424	ООО "ТЭКО-Сервис"	6829005315	08-0013-01	9,00	бетон	открытая	железобетон	4	0,75	Металл	-	-	-	0	-	-	существующая	Да
8019	Долгоруковский муниципальный район	с. Долгоруково	50 лет Советской власти	10	-	52.325142	38.346964	ЮЛ	Администрация сельского поселения Долгоруковский сельсовет	4806000934	1024800717424	ООО "ТЭКО-Сервис"	6829005315	08-0014-01	9,00	бетон	открытая	железобетон	4	0,75	Металл	-	-	-	0	-	-	существующая	Да
8020	Долгоруковский муниципальный район	с. Долгоруково	50 лет Советской власти	11	-	52.323229	38.343008	ЮЛ	Администрация сельского поселения Долгоруковский сельсовет	4806000934	1024800717424	ООО "ТЭКО-Сервис"	6829005315	08-0015-01	4,25	асфальт	открытая	Металл	2	0,75	Металл	-	-	-	0	-	-	существующая	Нет
8021	Долгоруковский муниципальный район	с. Долгоруково	50 лет Советской власти	13	-	52.323064	38.342565	ЮЛ	Администрация сельского поселения Долгоруковский сельсовет	4806000934	1024800717424	ООО "ТЭКО-Сервис"	6829005315	08-0016-01	4,25	асфальт	открытая	Металл	2	0,75	Металл	-	-	-	0	-	-	существующая	Да
8022	Долгоруковский муниципальный район	с. Долгоруково	КМаркса, поворот на ПЖданова	-	-	52.335062	38.334647	ЮЛ	Администрация сельского поселения Долгоруковский сельсовет	4806000934	1024800717424	ООО "ТЭКО-Сервис"	6829005315	08-0033-01	11,25	асфальт	открытая	Металл	5	0,75	Металл	-	-	-	0	-	-	существующая	Да
8023	Долгоруковский муниципальный район	с. Долгоруково	50 лет Советской власти	15	-	52.322892	38.342163	ЮЛ	Администрация сельского поселения Долгоруковский сельсовет	4806000934	1024800717424	ООО "ТЭКО-Сервис"	6829005315	08-0017-01	2,25	асфальт	открытая	Металл	1	0,75	Металл	-	-	-	0	-	-	существующая	Да
8024	Долгоруковский муниципальный район	с. Долгоруково	50 лет Советской власти	16	-	52.323064	38.342565	ЮЛ	Администрация сельского поселения Долгоруковский сельсовет	4806000934	1024800717424	ООО "ТЭКО-Сервис"	6829005315	08-0018-01	13,50	бетон	открытая	Металл	6	0,75	Металл	-	-	-	0	-	-	существующая	Да
8025	Долгоруковский муниципальный район	с. Долгоруково	50 лет Советской власти	26	-	52.320468	38.335691	ЮЛ	Администрация сельского поселения Долгоруковский сельсовет	4806000934	1024800717424	ООО "ТЭКО-Сервис"	6829005315	08-0022-01	13,50	бетон	открытая	железобетон	6	0,75	Металл	-	-	-	0	-	-	существующая	Да
8026	Долгоруковский муниципальный район	с. Долгоруково	50 лет Советской власти, поворот на Молодежная	-	-	52.321427	38.338237	ЮЛ	Администрация сельского поселения Долгоруковский сельсовет	4806000934	1024800717424	ООО "ТЭКО-Сервис"	6829005315	08-0023-01	9,00	асфальт	открытая	сетка	4	0,75	Металл	-	-	-	0	-	-	существующая	Да
8027	Долгоруковский муниципальный район	с. Долгоруково	Молодежная	2	А	52.324841	38.332546	ЮЛ	Администрация сельского поселения Долгоруковский сельсовет	4806000934	1024800717424	ООО "ТЭКО-Сервис"	6829005315	08-0024-01	2,25	грунт	открытая	Без ограждения	1	0,75	Металл	-	-	-	0	-	-	существующая	Да
8028	Долгоруковский муниципальный район	с. Долгоруково	Молодежная	2	Б	52.32468	38.331974	ЮЛ	Администрация сельского поселения Долгоруковский сельсовет	4806000934	1024800717424	ООО "ТЭКО-Сервис"	6829005315	08-0025-01	2,25	грунт	открытая	Без ограждения	1	0,75	Металл	-	-	-	0	-	-	существующая	Да
8029	Долгоруковский муниципальный район	с. Долгоруково	Молодежная	23	-	52.322291	38.336695	ЮЛ	Администрация сельского поселения Долгоруковский сельсовет	4806000934	1024800717424	ООО "ТЭКО-Сервис"	6829005315	08-0026-01	2,25	грунт	открытая	Без ограждения	1	0,75	Металл	-	-	-	0	-	-	существующая	Нет
8030	Долгоруковский муниципальный район	с. Долгоруково	Гвардейская	12	-	52.326157	38.344490	ЮЛ	Администрация сельского поселения Долгоруковский сельсовет	4806000934	1024800717424	ООО "ТЭКО-Сервис"	6829005315	08-0029-01	6,75	бетон	открытая	железобетон	3	0,75	Металл	-	-	-	0	-	-	существующая	Да
8031	Долгоруковский муниципальный район	с. Долгоруково	ПЖданова	21	-	52.32455	38.356125	ЮЛ	Администрация сельского поселения Долгоруковский сельсовет	4806000934	1024800717424	ООО "ТЭКО-Сервис"	6829005315	08-0034-01	9,00	асфальт	открытая	Металл	4	0,75	Металл	-	-	-	0	-	-	существующая	Да
8032	Долгоруковский муниципальный район	с. Долгоруково	Гвардейская	19	-	52.325237	38.342692	ЮЛ	Администрация сельского поселения Долгоруковский сельсовет	4806000934	1024800717424	ООО "ТЭКО-Сервис"	6829005315	08-0030-01	13,50	бетон	открытая	железобетон	6	0,75	Металл	-	-	-	0	-	-	существующая	Да
8033	Долгоруковский муниципальный район	с. Долгоруково	Гвардейская	30	-	52.323951	38.339100	ЮЛ	Администрация сельского поселения Долгоруковский сельсовет	4806000934	1024800717424	ООО "ТЭКО-Сервис"	6829005315	08-0031-01	6,75	бетон	открытая	железобетон	3	0,75	Металл	-	-	-	0	-	-	существующая	Да
8034	Долгоруковский муниципальный район	с. Долгоруково	Гвардейская	2	-	52.327305	38.347289	ЮЛ	Администрация сельского поселения Долгоруковский сельсовет	4806000934	1024800717424	ООО "ТЭКО-Сервис"	6829005315	08-0027-01	6,75	бетон	открытая	железобетон	3	0,75	Металл	-	-	-	0	-	-	существующая	Нет
8035	Долгоруковский муниципальный район	с. Долгоруково	Гвардейская	3	-	52.327078	38.347198	ЮЛ	Администрация сельского поселения Долгоруковский сельсовет	4806000934	1024800717424	ООО "ТЭКО-Сервис"	6829005315	08-0028-01	13,50	бетон	открытая	железобетон	6	0,75	Металл	-	-	-	0	-	-	существующая	Нет

Приложение 1 к приказу управления экологии и природных ресурсов Липецкой области
«Приложение А6. Реестр контейнерных площадок (по данным ОМС)

№ п/п	Данные о нахождении мест (площадок) накопления твердых коммунальных отходов							Данные о собственниках мест (площадок) накопления твердых коммунальных отходов				Организация (ИП), оказывающая услуги по сбору и транспортированию ТКО		Данные о технических характеристиках мест (площадок) накопления твердых коммунальных отходов					Контейнеры для несортированных отходов			Контейнеры для утилизируемых отходов (раздельный сбор)			Контейнеры для сбора крупногабаритных отходов			Статус (существующая/планируемая)	Совместное использование с другими МКД
	Муниципальное образование	Населенный пункт	Улица	Дом	Корпус/Строение	Широта	Долгота	Организационно-правовая форма балансодержателя (юридическое лицо - ЮЛ; индивидуальный предприниматель - ИП; физическое лицо - ФЛ)	для ЮЛ - Полное наименование организации для ИП - Фамилия, Имя, Отчество для ФЛ - Фамилия, Имя, Отчество	ИНН	ОГРН	Наименование	ИНН	Номер контейнерной площадки	Площадь, кв.м.	Тип подстилающей поверхности	Вид площадки	Материал ограждения	Кол-во	Емкость (отдельного контейнера)	Материал контейнера	Кол-во	Емкость (отдельного контейнера)	Материал контейнера	Кол-во	Емкость (отдельного контейнера) м3	Материал контейнера		
8036	Долгоруковский муниципальный район	с. Долгоруково	Лихачева	10	-	52.322418	38.355832	ЮЛ	Администрация сельского поселения Долгоруковский сельсовет	4806000934	1024800717424	ООО "ТЭКО-Сервис"	6829005315	08-0057-01	6,75	асфальт	открытая	сетка	3	0,75	Металл	-	-	-	0	-	-	существующая	Да
8037	Долгоруковский муниципальный район	с. Долгоруково	Первомайская	10	-	52.319196	38.349624	ЮЛ	Администрация сельского поселения Долгоруковский сельсовет	4806000934	1024800717424	ООО "ТЭКО-Сервис"	6829005315	08-0070-01	6,75	бетон	открытая	сетка	3	0,75	Металл	-	-	-	0	-	-	существующая	Да
8038	Долгоруковский муниципальный район	с. Долгоруково	Лихачева	23	-	52.323493	38.357655	ЮЛ	Администрация сельского поселения Долгоруковский сельсовет	4806000934	1024800717424	ООО "ТЭКО-Сервис"	6829005315	08-0059-01	6,75	бетон	открытая	железобетон	3	0,75	Металл	-	-	-	0	-	-	существующая	Да
8039	Долгоруковский муниципальный район	с. Долгоруково	Лихачева	34	-	52.325367	38.361919	ЮЛ	Администрация сельского поселения Долгоруковский сельсовет	4806000934	1024800717424	ООО "ТЭКО-Сервис"	6829005315	08-0060-01	6,75	бетон	открытая	железобетон	3	0,75	Металл	-	-	-	0	-	-	существующая	Да
8040	Долгоруковский муниципальный район	с. Долгоруково	переулок Октябрьский	1	-	52.325016	38.344857	ЮЛ	Администрация сельского поселения Долгоруковский сельсовет	4806000934	1024800717424	ООО "ТЭКО-Сервис"	6829005315	08-0032-01	9,00	бетон	открытая	Без ограждения	4	0,75	Металл	-	-	-	0	-	-	существующая	Да
8041	Долгоруковский муниципальный район	с. Долгоруково	КМаркса, поворот на ИСоколова	-	-	52.336035	38.335473	ЮЛ	Администрация сельского поселения Долгоруковский сельсовет	4806000934	1024800717424	ООО "ТЭКО-Сервис"	6829005315	08-0035-01	6,75	асфальт	открытая	Металл	3	0,75	Металл	-	-	-	0	-	-	существующая	Да
8042	Долгоруковский муниципальный район	с. Долгоруково	ИСоколова	9	-	52.334377	38.342962	ЮЛ	Администрация сельского поселения Долгоруковский сельсовет	4806000934	1024800717424	ООО "ТЭКО-Сервис"	6829005315	08-0036-01	9,00	бетон	открытая	Без ограждения	4	0,75	Металл	-	-	-	0	-	-	существующая	Нет
8043	Долгоруковский муниципальный район	с. Долгоруково	ИСоколова	23	-	52.335592	38.337953	ЮЛ	Администрация сельского поселения Долгоруковский сельсовет	4806000934	1024800717424	ООО "ТЭКО-Сервис"	6829005315	08-0037-01	9,00	бетон	открытая	Без ограждения	4	0,75	Металл	-	-	-	0	-	-	существующая	Нет
8044	Долгоруковский муниципальный район	с. Долгоруково	ИСоколова	27	-	52.336208	38.336067	ЮЛ	Администрация сельского поселения Долгоруковский сельсовет	4806000934	1024800717424	ООО "ТЭКО-Сервис"	6829005315	08-0038-01	4,50	бетон	открытая	Без ограждения	2	0,75	Металл	-	-	-	0	-	-	существующая	Да
8045	Долгоруковский муниципальный район	с. Долгоруково	Руссиянова	18	-	52.334531	38.330332	ЮЛ	Администрация сельского поселения Долгоруковский сельсовет	4806000934	1024800717424	ООО "ТЭКО-Сервис"	6829005315	08-0039-01	4,50	бетон	открытая	Металл	2	0,75	Металл	-	-	-	0	-	-	существующая	Да
8046	Долгоруковский муниципальный район	с. Долгоруково	КМаркса, р-он памятника	-	-	52.327357	38.335311	ЮЛ	Администрация сельского поселения Долгоруковский сельсовет	4806000934	1024800717424	ООО "ТЭКО-Сервис"	6829005315	08-0040-01	6,75	бетон	открытая	Металл	3	0,75	Металл	-	-	-	0	-	-	существующая	Да
8047	Долгоруковский муниципальный район	с. Долгоруково	КМаркса	2	-	52.325131	38.336218	ЮЛ	Администрация сельского поселения Долгоруковский сельсовет	4806000934	1024800717424	ООО "ТЭКО-Сервис"	6829005315	08-0041-01	9,00	бетон	открытая	Металл	4	0,75	Металл	-	-	-	0	-	-	существующая	Да
8048	Долгоруковский муниципальный район	с. Долгоруково	КМаркса	5	-	52.325249	38.337030	ЮЛ	Администрация сельского поселения Долгоруковский сельсовет	4806000934	1024800717424	ООО "ТЭКО-Сервис"	6829005315	08-0042-01	2,25	бетон	открытая	Без ограждения	1	0,75	Металл	-	-	-	0	-	-	существующая	Да
8049	Долгоруковский муниципальный район	с. Долгоруково	КМаркса	5	а	52.327864	38.334718	ЮЛ	Администрация сельского поселения Долгоруковский сельсовет	4806000934	1024800717424	ООО "ТЭКО-Сервис"	6829005315	08-0043-01	4,50	бетон	открытая	Без ограждения	2	0,75	Металл	-	-	-	0	-	-	существующая	Да
8050	Долгоруковский муниципальный район	с. Долгоруково	КМаркса	6	-	52.324671	38.336731	ЮЛ	Администрация сельского поселения Долгоруковский сельсовет	4806000934	1024800717424	ООО "ТЭКО-Сервис"	6829005315	08-0044-01	2,25	бетон	открытая	Без ограждения	1	0,75	Металл	-	-	-	0	-	-	существующая	Нет
8051	Долгоруковский муниципальный район	с. Долгоруково	КМаркса	10	-	52.324186	38.337163	ЮЛ	Администрация сельского поселения Долгоруковский сельсовет	4806000934	1024800717424	ООО "ТЭКО-Сервис"	6829005315	08-0045-01	2,25	бетон	открытая	Без ограждения	1	0,75	Металл	-	-	-	0	-	-	существующая	Нет
8052	Долгоруковский муниципальный район	с. Долгоруково	КМаркса	12	-	52.324474	38.338011	ЮЛ	Администрация сельского поселения Долгоруковский сельсовет	4806000934	1024800717424	ООО "ТЭКО-Сервис"	6829005315	08-0046-01	4,50	бетон	открытая	Без ограждения	2	0,75	Металл	-	-	-	0	-	-	существующая	Да
8053	Долгоруковский муниципальный район	с. Долгоруково	КМаркса	13	-	52.324004	38.338609	ЮЛ	Администрация сельского поселения Долгоруковский сельсовет	4806000934	1024800717424	ООО "ТЭКО-Сервис"	6829005315	08-0047-01	2,25	бетон	открытая	Без ограждения	1	0,75	Металл	-	-	-	0	-	-	существующая	Нет
8054	Долгоруковский муниципальный район	с. Долгоруково	КМаркса	26	-	52.323522	38.339051	ЮЛ	Администрация сельского поселения Долгоруковский сельсовет	4806000934	1024800717424	ООО "ТЭКО-Сервис"	6829005315	08-0048-01	2,25	бетон	открытая	Без ограждения	1	0,75	Металл	-	-	-	0	-	-	существующая	Нет

Приложение 1 к приказу управления экологии и природных ресурсов Липецкой области
«Приложение А6. Реестр контейнерных площадок (по данным ОМС)

№ п/п	Данные о нахождении мест (площадок) накопления твердых коммунальных отходов							Данные о собственниках мест (площадок) накопления твердых коммунальных отходов				Организация (ИП), оказывающая услуги по сбору и транспортированию ТКО		Данные о технических характеристиках мест (площадок) накопления твердых коммунальных отходов					Контейнеры для несортированных отходов			Контейнеры для утилизируемых отходов (раздельный сбор)			Контейнеры для сбора крупногабаритных отходов			Статус (существующая/планируемая)	Совместное использование с другими МКД
	Муниципальное образование	Населенный пункт	Улица	Дом	Корпус/Строение	Широта	Долгота	Организационно-правовая форма балансодержателя (юридическое лицо - ЮЛ; индивидуальный предприниматель - ИП; физическое лицо - ФЛ)	для ЮЛ - Полное наименование организации для ИП - Фамилия, Имя, Отчество для ФЛ - Фамилия, Имя, Отчество	ИНН	ОГРН	Наименование	ИНН	Номер контейнерной площадки	Площадь, кв.м.	Тип подстилающей поверхности	Вид площадки	Материал ограждения	Кол-во	Емкость (отдельного контейнера)	Материал контейнера	Кол-во	Емкость (отдельного контейнера)	Материал контейнера	Кол-во	Емкость (отдельного контейнера) м3	Материал контейнера		
8055	Долгоруковский муниципальный район	с. Долгоруково	КМаркса	32	-	52.322473	38.338925	ЮЛ	Администрация сельского поселения Долгоруковский сельсовет	4806000934	1024800717424	ООО "ТЭКО-Сервис"	6829005315	08-0049-01	6,75	бетон	открытая	железобетон	3	0,75	Металл	-	-	-	0	-	-	существующая	Да
8056	Долгоруковский муниципальный район	с. Долгоруково	Ленина	12	-	52.324334	38.363622	ЮЛ	Администрация сельского поселения Долгоруковский сельсовет	4806000934	1024800717424	ООО "ТЭКО-Сервис"	6829005315	08-0051-01	6,75	бетон	открытая	железобетон	3	0,75	Металл	-	-	-	0	-	-	существующая	Да
8057	Долгоруковский муниципальный район	с. Долгоруково	Ленина	19	-	52.321068	38.354059	ЮЛ	Администрация сельского поселения Долгоруковский сельсовет	4806000934	1024800717424	ООО "ТЭКО-Сервис"	6829005315	08-0052-01	4,50	бетон	открытая	сетка	2	0,75	Металл	-	-	-	0	-	-	существующая	Да
8058	Долгоруковский муниципальный район	с. Долгоруково	Ленина	45	-	52.324164	38.360819	ЮЛ	Администрация сельского поселения Долгоруковский сельсовет	4806000934	1024800717424	ООО "ТЭКО-Сервис"	6829005315	08-0055-01	6,75	бетон	открытая	железобетон	3	0,75	Металл	-	-	-	0	-	-	существующая	Да
8059	Долгоруковский муниципальный район	с. Долгоруково	Ленина	53	-	52.324164	38.360819	ЮЛ	Администрация сельского поселения Долгоруковский сельсовет	4806000934	1024800717424	ООО "ТЭКО-Сервис"	6829005315	08-0056-01	6,75	бетон	открытая	железобетон	3	0,75	Металл	-	-	-	0	-	-	существующая	Да
8060	Долгоруковский муниципальный район	с. Долгоруково	Коммунальная	2	-	52.321713	38.350785	ЮЛ	Администрация сельского поселения Долгоруковский сельсовет	4806000934	1024800717424	ООО "ТЭКО-Сервис"	6829005315	08-0061-01	4,50	асфальт	открытая	Металл	2	0,75	Металл	-	-	-	0	-	-	существующая	Да
8061	Долгоруковский муниципальный район	с. Долгоруково	Мичурина	7	-	52.325367	38.361919	ЮЛ	Администрация сельского поселения Долгоруковский сельсовет	4806000934	1024800717424	ООО "ТЭКО-Сервис"	6829005315	08-0062-01	9,00	бетон	открытая	железобетон	4	0,75	Металл	-	-	-	0	-	-	существующая	Да
8062	Долгоруковский муниципальный район	с. Долгоруково	Мичурина	15	-	52.321959	38.346068	ЮЛ	Администрация сельского поселения Долгоруковский сельсовет	4806000934	1024800717424	ООО "ТЭКО-Сервис"	6829005315	08-0063-01	6,75	бетон	открытая	железобетон	3	0,75	Металл	-	-	-	0	-	-	существующая	Да
8063	Долгоруковский муниципальный район	с. Долгоруково	Зеленая, за ДК	-	-	52.322996	38.350957	ЮЛ	Администрация сельского поселения Долгоруковский сельсовет	4806000934	1024800717424	ООО "ТЭКО-Сервис"	6829005315	08-0064-01	9,00	бетон	открытая	железобетон	4	0,75	Металл	-	-	-	0	-	-	существующая	Да
8064	Долгоруковский муниципальный район	с. Долгоруково	Чкалова	3	-	52.319949	38.340413	ЮЛ	Администрация сельского поселения Долгоруковский сельсовет	4806000934	1024800717424	ООО "ТЭКО-Сервис"	6829005315	08-0065-01	11,25	бетон	открытая	Без ограждения	5	0,75	Металл	-	-	-	0	-	-	существующая	Да
8065	Долгоруковский муниципальный район	с. Долгоруково	Чкалова	5	-	52.319429	38.339144	ЮЛ	Администрация сельского поселения Долгоруковский сельсовет	4806000934	1024800717424	ООО "ТЭКО-Сервис"	6829005315	08-0066-01	6,75	бетон	открытая	сетка	3	0,75	Металл	-	-	-	0	-	-	существующая	Да
8066	Долгоруковский муниципальный район	с. Долгоруково	Чкалова	7	-	52.319186	38.338552	ЮЛ	Администрация сельского поселения Долгоруковский сельсовет	4806000934	1024800717424	ООО "ТЭКО-Сервис"	6829005315	08-0067-01	9,00	бетон	открытая	Без ограждения	4	0,75	Металл	-	-	-	0	-	-	существующая	Да
8067	Долгоруковский муниципальный район	с. Долгоруково	Механизаторов, ветлечебница	-	-	52.319207	38.340355	ЮЛ	Администрация сельского поселения Долгоруковский сельсовет	4806000934	1024800717424	ООО "ТЭКО-Сервис"	6829005315	08-0068-01	11,25	бетон	открытая	Без ограждения	5	0,75	Металл	-	-	-	0	-	-	существующая	Да
8068	Долгоруковский муниципальный район	с. Долгоруково	Пионерская	9	-	52.317096	38.347837	ЮЛ	Администрация сельского поселения Долгоруковский сельсовет	4806000934	1024800717424	ООО "ТЭКО-Сервис"	6829005315	08-0071-01	6,75	грунт	открытая	сетка	3	0,75	Металл	-	-	-	0	-	-	существующая	Да
8069	Долгоруковский муниципальный район	с. Долгоруково	Садовая	5	-	52.316436	38.350119	ЮЛ	Администрация сельского поселения Долгоруковский сельсовет	4806000934	1024800717424	ООО "ТЭКО-Сервис"	6829005315	08-0072-01	6,75	бетон	открытая	железобетон	3	0,75	Металл	-	-	-	0	-	-	существующая	Да
8070	Долгоруковский муниципальный район	с. Долгоруково	Садовая	14	-	52.315432	38.347195	ЮЛ	Администрация сельского поселения Долгоруковский сельсовет	4806000934	1024800717424	ООО "ТЭКО-Сервис"	6829005315	08-0073-01	6,75	бетон	открытая	железобетон	3	0,75	Металл	-	-	-	0	-	-	существующая	Да
8071	Долгоруковский муниципальный район	с. Долгоруково	Садовая	23	-	52.315648	38.348535	ЮЛ	Администрация сельского поселения Долгоруковский сельсовет	4806000934	1024800717424	ООО "ТЭКО-Сервис"	6829005315	08-0074-01	4,50	бетон	открытая	сетка	2	0,75	Металл	-	-	-	0	-	-	существующая	Да
8072	Долгоруковский муниципальный район	с. Свишни	Соборная	5	-	52.459081	38.257968	ЮЛ	Администрация сельского поселения Долгоруковский сельсовет	4806000934	1024800717424	ООО "ТЭКО-Сервис"	6829005315	08-0468-11	2,25	бетон	открытая	Без ограждения	2	0,75	Металл	-	-	-	0	-	-	существующая	Нет
8073	Долгоруковский муниципальный район	с. Долгоруково	Комсомольская	4	-	52.317842	38.344413	ЮЛ	Администрация сельского поселения Долгоруковский сельсовет	4806000934	1024800717424	ООО "ТЭКО-Сервис"	6829005315	08-0075-01	2,25	грунт	открытая	Без ограждения	1	0,75	Металл	-	-	-	0	-	-	существующая	Да

Приложение 1 к приказу управления экологии и природных ресурсов Липецкой области
«Приложение А6. Реестр контейнерных площадок (по данным ОМС)

№ п/п	Данные о нахождении мест (площадок) накопления твердых коммунальных отходов							Данные о собственниках мест (площадок) накопления твердых коммунальных отходов				Организация (ИП), оказывающая услуги по сбору и транспортированию ТКО		Данные о технических характеристиках мест (площадок) накопления твердых коммунальных отходов					Контейнеры для несортированных отходов			Контейнеры для утилизируемых отходов (раздельный сбор)			Контейнеры для сбора крупногабаритных отходов			Статус (существующая/планируемая)	Совместное использование с другими МКД
	Муниципальное образование	Населенный пункт	Улица	Дом	Корпус/Строение	Широта	Долгота	Организационно-правовая форма балансодержателя (юридическое лицо - ЮЛ; индивидуальный предприниматель - ИП; физическое лицо - ФЛ)	для ЮЛ - Полное наименование организации для ИП - Фамилия, Имя, Отчество для ФЛ - Фамилия, Имя, Отчество	ИНН	ОГРН	Наименование	ИНН	Номер контейнерной площадки	Площадь, кв.м.	Тип подстилающей поверхности	Вид площадки	Материал ограждения	Кол-во	Емкость (отдельного контейнера)	Материал контейнера	Кол-во	Емкость (отдельного контейнера)	Материал контейнера	Кол-во	Емкость (отдельного контейнера) м3	Материал контейнера		
8074	Долгоруковский муниципальный район	с. Долгоруково	Комсомольская	10	-	52.317316	38.343107	ЮЛ	Администрация сельского поселения Долгоруковский сельсовет	4806000934	1024800717424	ООО "ТЭКО-Сервис"	6829005315	08-0076-01	9,00	бетон	открытая	сетка	4	0,75	Металл	-	-	-	0	-	-	существующая	Да
8075	Долгоруковский муниципальный район	с. Долгоруково	Комсомольская	16	-	52.316308	38.340002	ЮЛ	Администрация сельского поселения Долгоруковский сельсовет	4806000934	1024800717424	ООО "ТЭКО-Сервис"	6829005315	08-0077-01	2,25	бетон	открытая	Без ограждения	1	0,75	Металл	-	-	-	0	-	-	существующая	Да
8076	Долгоруковский муниципальный район	с. Долгоруково	Кирова	9	-	52.318403	38.342074	ЮЛ	Администрация сельского поселения Долгоруковский сельсовет	4806000934	1024800717424	ООО "ТЭКО-Сервис"	6829005315	08-0078-01	6,75	бетон	открытая	Без ограждения	3	0,75	Металл	-	-	-	0	-	-	существующая	Да
8077	Долгоруковский муниципальный район	с. Долгоруково	Кирова	24	-	52.31652	38.338518	ЮЛ	Администрация сельского поселения Долгоруковский сельсовет	4806000934	1024800717424	ООО "ТЭКО-Сервис"	6829005315	08-0079-01	2,25	бетон	открытая	Без ограждения	1	0,75	Металл	-	-	-	0	-	-	существующая	Да
8078	Долгоруковский муниципальный район	с. Долгоруково	Орджоникидзе	8	-	52.31563	38.343119	ЮЛ	Администрация сельского поселения Долгоруковский сельсовет	4806000934	1024800717424	ООО "ТЭКО-Сервис"	6829005315	08-0080-01	4,50	бетон	открытая	сетка	2	0,75	Металл	-	-	-	0	-	-	существующая	Да
8079	Долгоруковский муниципальный район	с. Долгоруково	Советская	3	-	52.325749	38.360018	ЮЛ	Администрация сельского поселения Долгоруковский сельсовет	4806000934	1024800717424	ООО "ТЭКО-Сервис"	6829005315	08-0081-01	9,00	бетон	открытая	Металл	4	0,75	Металл	-	-	-	0	-	-	существующая	Да
8080	Долгоруковский муниципальный район	с. Долгоруково	Советская	11	-	52.324397	38.357194	ЮЛ	Администрация сельского поселения Долгоруковский сельсовет	4806000934	1024800717424	ООО "ТЭКО-Сервис"	6829005315	08-0082-01	9,00	бетон	открытая	сетка	4	0,75	Металл	-	-	-	0	-	-	существующая	Да
8081	Долгоруковский муниципальный район	с. Долгоруково	Жемчужникова	13	-	52.328426	38.335084	ЮЛ	Администрация сельского поселения Долгоруковский сельсовет	4806000934	1024800717424	ООО "ТЭКО-Сервис"	6829005315	08-0087-01	9,00	бетон	открытая	железобетон	4	0,75	Металл	-	-	-	0	-	-	существующая	Да
8082	Долгоруковский муниципальный район	с. Долгоруково	Советская	40	-	52.321089	38.346976	ЮЛ	Администрация сельского поселения Долгоруковский сельсовет	4806000934	1024800717424	ООО "ТЭКО-Сервис"	6829005315	08-0084-01	6,75	бетон	открытая	железобетон	3	0,75	Металл	-	-	-	0	-	-	существующая	Да
8083	Долгоруковский муниципальный район	с. Долгоруково	Строителей	-	-	52.331284	38.333415	ЮЛ	Администрация сельского поселения Долгоруковский сельсовет	4806000934	1024800717424	ООО "ТЭКО-Сервис"	6829005315	08-0085-01	9,00	асфальт	открытая	железобетон	4	0,75	Металл	-	-	-	0	-	-	существующая	Да
8084	Долгоруковский муниципальный район	с. Долгоруково	МРасковой	-	-	52.329897	38.334734	ЮЛ	Администрация сельского поселения Долгоруковский сельсовет	4806000934	1024800717424	ООО "ТЭКО-Сервис"	6829005315	08-0086-01	9,00	асфальт	открытая	железобетон	4	0,75	Металл	-	-	-	0	-	-	существующая	Да
8085	Долгоруковский муниципальный район	с. Долгоруков о	Бунина	34	-	52.330205	38.352424	ЮЛ	Администрация сельского поселения Долгоруковский сельсовет	4806000934	1024800717424	ООО "ТЭКО-Сервис"	6829005315	08-0116-01	6,75	бетон	открытая	железобетон	3	0,75	Металл	-	-	-	0	-	-	существующая	Да
8086	Долгоруковский муниципальный район	с. Долгоруково	Заводская	1	-	52.329783	38.357657	ЮЛ	Администрация сельского поселения Долгоруковский сельсовет	4806000934	1024800717424	ООО "ТЭКО-Сервис"	6829005315	08-0088-01	9,00	бетон	открытая	Без ограждения	4	0,75	Металл	-	-	-	0	-	-	существующая	Да
8087	Долгоруковский муниципальный район	с. Долгоруково	Заводская	11	-	52.329105	38.361927	ЮЛ	Администрация сельского поселения Долгоруковский сельсовет	4806000934	1024800717424	ООО "ТЭКО-Сервис"	6829005315	08-0089-01	2,25	бетон	открытая	Без ограждения	1	0,75	Металл	-	-	-	0	-	-	существующая	Да
8088	Долгоруковский муниципальный район	с. Долгоруково	Заводская	15	-	52.329127	38.361519	ЮЛ	Администрация сельского поселения Долгоруковский сельсовет	4806000934	1024800717424	ООО "ТЭКО-Сервис"	6829005315	08-0090-01	4,50	бетон	открытая	железобетон	2	0,75	Металл	-	-	-	0	-	-	существующая	Да
8089	Долгоруковский муниципальный район	с. Долгоруково	Заводская	27	-	52.328849	38.365135	ЮЛ	Администрация сельского поселения Долгоруковский сельсовет	4806000934	1024800717424	ООО "ТЭКО-Сервис"	6829005315	08-0091-01	9,00	бетон	открытая	железобетон	4	0,75	Металл	-	-	-	0	-	-	существующая	Да
8090	Долгоруковский муниципальный район	с. Долгоруково	1-я Фруктовая	4	-	52.326927	38.363717	ЮЛ	Администрация сельского поселения Долгоруковский сельсовет	4806000934	1024800717424	ООО "ТЭКО-Сервис"	6829005315	08-0092-01	2,25	асфальт	открытая	Без ограждения	1	0,75	Металл	-	-	-	0	-	-	существующая	Да
8091	Долгоруковский муниципальный район	с. Долгоруково	1-я Фруктовая	4	1	52.326697	38.364715	ЮЛ	Администрация сельского поселения Долгоруковский сельсовет	4806000934	1024800717424	ООО "ТЭКО-Сервис"	6829005315	08-0093-01	4,50	грунт	открытая	Без ограждения	2	0,75	Металл	-	-	-	0	-	-	существующая	Да
8092	Долгоруковский муниципальный район	с. Долгоруково	1-я Фруктовая	6	-	52.32782	38.363566	ЮЛ	Администрация сельского поселения Долгоруковский сельсовет	4806000934	1024800717424	ООО "ТЭКО-Сервис"	6829005315	08-0094-01	2,25	грунт	открытая	Без ограждения	1	0,75	Металл	-	-	-	0	-	-	существующая	Да

Приложение 1 к приказу управления экологии и природных ресурсов Липецкой области
«Приложение А6. Реестр контейнерных площадок (по данным ОМС)

№ п/п	Данные о нахождении мест (площадок) накопления твердых коммунальных отходов							Данные о собственниках мест (площадок) накопления твердых коммунальных отходов				Организация (ИП), оказывающая услуги по сбору и транспортированию ТКО		Данные о технических характеристиках мест (площадок) накопления твердых коммунальных отходов					Контейнеры для несортированных отходов			Контейнеры для утилизируемых отходов (раздельный сбор)			Контейнеры для сбора крупногабаритных отходов			Статус (существующая/планируемая)	Совместное использование с другими МКД
	Муниципальное образование	Населенный пункт	Улица	Дом	Корпус/Строение	Широта	Долгота	Организационно-правовая форма балансодержателя (юридическое лицо - ЮЛ; индивидуальный предприниматель - ИП; физическое лицо - ФЛ)	для ЮЛ - Полное наименование организации для ИП - Фамилия, Имя, Отчество для ФЛ - Фамилия, Имя, Отчество	ИНН	ОГРН	Наименование	ИНН	Номер контейнерной площадки	Площадь, кв.м.	Тип подстилающей поверхности	Вид площадки	Материал ограждения	Кол-во	Емкость (отдельного контейнера)	Материал контейнера	Кол-во	Емкость (отдельного контейнера)	Материал контейнера	Кол-во	Емкость (отдельного контейнера) м3	Материал контейнера		
8093	Долгоруковский муниципальный район	с. Долгоруково	1-я Фруктовая	6	А	52.327185	38.363853	ЮЛ	Администрация сельского поселения Долгоруковский сельсовет	4806000934	1024800717424	ООО "ТЭКО-Сервис"	6829005315	08-0095-01	4,50	грунт	открытая	Без ограждения	2	0,75	Металл	-	-	-	0	-	-	существующая	Да
8094	Долгоруковский муниципальный район	с. Долгоруково	1-я Фруктовая	8	-	52.327517	38.363853	ЮЛ	Администрация сельского поселения Долгоруковский сельсовет	4806000934	1024800717424	ООО "ТЭКО-Сервис"	6829005315	08-0096-01	2,25	бетон	открытая	Без ограждения	1	0,75	Металл	-	-	-	0	-	-	существующая	Да
8095	Долгоруковский муниципальный район	с. Долгоруково	1-я Фруктовая	10	-	52.328357	38.362779	ЮЛ	Администрация сельского поселения Долгоруковский сельсовет	4806000934	1024800717424	ООО "ТЭКО-Сервис"	6829005315	08-0097-01	4,50	бетон	открытая	Без ограждения	2	0,75	Металл	-	-	-	0	-	-	существующая	Да
8096	Долгоруковский муниципальный район	с. Долгоруково	3-я Фруктовая	4	-	52.326424	38.359536	ЮЛ	Администрация сельского поселения Долгоруковский сельсовет	4806000934	1024800717424	ООО "ТЭКО-Сервис"	6829005315	08-0098-01	9,00	бетон	открытая	железобетон	4	0,75	Металл	-	-	-	0	-	-	существующая	Да
8097	Долгоруковский муниципальный район	с. Долгоруково	Ловчего	2	-	52.326569	38.357503	ЮЛ	Администрация сельского поселения Долгоруковский сельсовет	4806000934	1024800717424	ООО "ТЭКО-Сервис"	6829005315	08-0099-01	6,75	бетон	открытая	Без ограждения	3	0,75	Металл	-	-	-	0	-	-	существующая	Да
8098	Долгоруковский муниципальный район	с. Долгоруково	Терешковой	4	а	52.32672	38.363787	ЮЛ	Администрация сельского поселения Долгоруковский сельсовет	4806000934	1024800717424	ООО "ТЭКО-Сервис"	6829005315	08-0100-01	4,50	грунт	открытая	Без ограждения	2	0,75	Металл	-	-	-	0	-	-	существующая	Да
8099	Долгоруковский муниципальный район	с. Долгоруково	Терешковой	5	-	52.326021	38.363449	ЮЛ	Администрация сельского поселения Долгоруковский сельсовет	4806000934	1024800717424	ООО "ТЭКО-Сервис"	6829005315	08-0101-01	4,50	бетон	открытая	железобетон	2	0,75	Металл	-	-	-	0	-	-	существующая	Да
8100	Долгоруковский муниципальный район	с. Долгоруково	Терешковой	15	-	52.326325	38.358257	ЮЛ	Администрация сельского поселения Долгоруковский сельсовет	4806000934	1024800717424	ООО "ТЭКО-Сервис"	6829005315	08-0102-01	11,25	бетон	открытая	железобетон	5	0,75	Металл	-	-	-	0	-	-	существующая	Да
8101	Долгоруковский муниципальный район	с. Долгоруково	Терешковой	20	-	52.326689	38.356215	ЮЛ	Администрация сельского поселения Долгоруковский сельсовет	4806000934	1024800717424	ООО "ТЭКО-Сервис"	6829005315	08-0103-01	11,25	бетон	открытая	Металл	5	0,75	Металл	-	-	-	0	-	-	существующая	Да
8102	Долгоруковский муниципальный район	с. Долгоруково	Тимирязева	4	-	52.326502	38.250972	ЮЛ	Администрация сельского поселения Долгоруковский сельсовет	4806000934	1024800717424	ООО "ТЭКО-Сервис"	6829005315	08-0104-01	4,50	бетон	открытая	железобетон	2	0,75	Металл	-	-	-	0	-	-	существующая	Да
8103	Долгоруковский муниципальный район	с. Долгоруково	Тимирязева	20	-	52.325911	38.350954	ЮЛ	Администрация сельского поселения Долгоруковский сельсовет	4806000934	1024800717424	ООО "ТЭКО-Сервис"	6829005315	08-0106-01	11,25	бетон	открытая	Без ограждения	5	0,75	Металл	-	-	-	0	-	-	существующая	Да
8104	Долгоруковский муниципальный район	с. Долгоруково	Тимирязева	45	-	52.329975	38.344768	ЮЛ	Администрация сельского поселения Долгоруковский сельсовет	4806000934	1024800717424	ООО "ТЭКО-Сервис"	6829005315	08-0107-01	6,75	бетон	открытая	железобетон	3	0,75	Металл	-	-	-	0	-	-	существующая	Да
8105	Долгоруковский муниципальный район	с. Долгоруково	Тимирязева	47	-	52.330367	38.344419	ЮЛ	Администрация сельского поселения Долгоруковский сельсовет	4806000934	1024800717424	ООО "ТЭКО-Сервис"	6829005315	08-0108-01	4,50	бетон	открытая	Без ограждения	2	0,75	Металл	-	-	-	0	-	-	существующая	Да
8106	Долгоруковский муниципальный район	с. Долгоруково	Тимирязева	63	-	52.332862	38.339959	ЮЛ	Администрация сельского поселения Долгоруковский сельсовет	4806000934	1024800717424	ООО "ТЭКО-Сервис"	6829005315	08-0109-01	2,25	бетон	открытая	Без ограждения	1	0,75	Металл	-	-	-	0	-	-	существующая	Да
8107	Долгоруковский муниципальный район	с. Долгоруково	Тимирязева	73	-	52.331976	38.338625	ЮЛ	Администрация сельского поселения Долгоруковский сельсовет	4806000934	1024800717424	ООО "ТЭКО-Сервис"	6829005315	08-0110-01	6,75	бетон	открытая	Без ограждения	3	0,75	Металл	-	-	-	0	-	-	существующая	Да
8108	Долгоруковский муниципальный район	с. Долгоруково	Лестева	20	-	52.328987	38.344257	ЮЛ	Администрация сельского поселения Долгоруковский сельсовет	4806000934	1024800717424	ООО "ТЭКО-Сервис"	6829005315	08-0111-01	11,25	бетон	открытая	железобетон	5	0,75	Металл	-	-	-	0	-	-	существующая	Да
8109	Долгоруковский муниципальный район	с. Долгоруково	Лестева	-	-	52.327936	38.337358	ЮЛ	Администрация сельского поселения Долгоруковский сельсовет	4806000934	1024800717424	ООО "ТЭКО-Сервис"	6829005315	08-0112-01	6,75	бетон	открытая	железобетон	3	0,75	Металл	-	-	-	0	-	-	существующая	Да
8110	Долгоруковский муниципальный район	с. Долгоруково	Косьмина	8	-	52.332506	38.344309	ЮЛ	Администрация сельского поселения Долгоруковский сельсовет	4806000934	1024800717424	ООО "ТЭКО-Сервис"	6829005315	08-0113-01	4,50	бетон	открытая	Без ограждения	2	0,75	Металл	-	-	-	0	-	-	существующая	Да
8111	Долгоруковский муниципальный район	с. Долгоруково	Ивана Ермолова, детсад	-	-	52.331941	38.347268	ЮЛ	Администрация сельского поселения Долгоруковский сельсовет	4806000934	1024800717424	ООО "ТЭКО-Сервис"	6829005315	08-0114-01	4,50	бетон	открытая	Металл	2	0,75	Металл	-	-	-	0	-	-	существующая	Да
8112	Долгоруковский муниципальный район	с. Долгоруково	Ивана Ермолова, стадион	-	-	52.332077	38.346214	ЮЛ	Администрация сельского поселения Долгоруковский сельсовет	4806000934	1024800717424	ООО "ТЭКО-Сервис"	6829005315	08-0115-01	6,75	бетон	открытая	Металл	3	0,75	Металл	-	-	-	0	-	-	существующая	Да
8113	Долгоруковский муниципальный район	с. Долгоруково	Льва Толстого	20	-	52.318099	38.366173	ЮЛ	Администрация сельского поселения Долгоруковский сельсовет	4806000934	1024800717424	ООО "ТЭКО-Сервис"	6829005315	08-0121-01	2,25	грунт	открытая	Без ограждения	1	0,75	Металл	-	-	-	0	-	-	существующая	Да
8114	Долгоруковский муниципальный район	с. Долгоруково	2-я Юбилейная, поворот на Быханова	-	-	52.329215	38.352092	ЮЛ	Администрация сельского поселения Долгоруковский сельсовет	4806000934	1024800717424	ООО "ТЭКО-Сервис"	6829005315	08-0117-01	6,75	бетон	открытая	железобетон	3	0,75	Металл	-	-	-	0	-	-	существующая	Да

Приложение 1 к приказу управления экологии и природных ресурсов Липецкой области
«Приложение А6. Реестр контейнерных площадок (по данным ОМС)

№ п/п	Данные о нахождении мест (площадок) накопления твердых коммунальных отходов							Данные о собственниках мест (площадок) накопления твердых коммунальных отходов				Организация (ИП), оказывающая услуги по сбору и транспортированию ТКО		Данные о технических характеристиках мест (площадок) накопления твердых коммунальных отходов					Контейнеры для несортированных отходов			Контейнеры для утилизируемых отходов (раздельный сбор)			Контейнеры для сбора крупногабаритных отходов			Статус (существующая/планируемая)	Совместное использование с другими МКД
	Муниципальное образование	Населенный пункт	Улица	Дом	Корпус/Строение	Широта	Долгота	Организационно-правовая форма балансодержателя (юридическое лицо - ЮЛ; индивидуальный предприниматель - ИП; физическое лицо - ФЛ)	для ЮЛ - Полное наименование организации для ИП - Фамилия, Имя, Отчество для ФЛ - Фамилия, Имя, Отчество	ИНН	ОГРН	Наименование	ИНН	Номер контейнерной площадки	Площадь, кв.м.	Тип подстилающей поверхности	Вид площадки	Материал ограждения	Кол-во	Емкость (отдельного контейнера)	Материал контейнера	Кол-во	Емкость (отдельного контейнера)	Материал контейнера	Кол-во	Емкость (отдельного контейнера) м3	Материал контейнера		
8115	Долгоруковский муниципальный район	с. Долгоруково	2-я Юбилейная, поворот на Лермонтова	-	-	52.331114	38.359725	ЮЛ	Администрация сельского поселения Долгоруковский сельсовет	4806000934	1024800717424	ООО "ТЭКО-Сервис"	6829005315	08-0118-01	9,00	бетон	открытая	железобетон	4	0,75	Металл	-	-	-	0	-	-	существующая	Да
8116	Долгоруковский муниципальный район	с. Долгоруково	2-я Юбилейная, поворот на 1-я Фруктовая	-	-	52.331196	38.362770	ЮЛ	Администрация сельского поселения Долгоруковский сельсовет	4806000934	1024800717424	ООО "ТЭКО-Сервис"	6829005315	08-0119-01	4,50	грунт	открытая	Без ограждения	2	0,75	Металл	-	-	-	0	-	-	существующая	Да
8117	Долгоруковский муниципальный район	с. Долгоруково	Льва Толстого	3	-	52.317096	38.364327	ЮЛ	Администрация сельского поселения Долгоруковский сельсовет	4806000934	1024800717424	ООО "ТЭКО-Сервис"	6829005315	08-0120-01	2,25	грунт	открытая	Без ограждения	1	0,75	Металл	-	-	-	0	-	-	существующая	Да
8118	Долгоруковский муниципальный район	с. Долгоруково	напротив остановки	-	-	52.362322	38.296822	ЮЛ	Администрация сельского поселения Долгоруковский сельсовет	4806000934	1024800717424	ООО "ТЭКО-Сервис"	6829005315	08-0541-15	4,50	бетон	открытая	Без ограждения	2	0,75	Металл	-	-	-	0	-	-	существующая	Да
8119	Долгоруковский муниципальный район	с. Долгоруково	Верхняя	26	-	52.312431	38.355098	ЮЛ	Администрация сельского поселения Долгоруковский сельсовет	4806000934	1024800717424	ООО "ТЭКО-Сервис"	6829005315	08-0548-01	4,50	бетон	открытая	Без ограждения	2	0,75	Металл	-	-	-	0	-	-	существующая	Да
8120	Долгоруковский муниципальный район	с. Долгоруково	Родниковая	9	-	52.332336	38.381377	ЮЛ	Администрация сельского поселения Долгоруковский сельсовет	4806000934	1024800717424	ООО "ТЭКО-Сервис"	6829005315	08-0123-01	9,00	бетон	открытая	железобетон	4	0,75	Металл	-	-	-	0	-	-	существующая	Да
8121	Долгоруковский муниципальный район	с. Долгоруково	Центральная	44	-	52.330312	38.388752	ЮЛ	Администрация сельского поселения Долгоруковский сельсовет	4806000934	1024800717424	ООО "ТЭКО-Сервис"	6829005315	08-0124-01	9,00	бетон	открытая	железобетон	4	0,75	Металл	-	-	-	0	-	-	существующая	Да
8122	Долгоруковский муниципальный район	с. Долгоруково	Центральная	53	-	52.331889	38.389283	ЮЛ	Администрация сельского поселения Долгоруковский сельсовет	4806000934	1024800717424	ООО "ТЭКО-Сервис"	6829005315	08-0125-01	2,25	бетон	открытая	Без ограждения	1	0,75	Металл	-	-	-	0	-	-	существующая	Да
8123	Долгоруковский муниципальный район	с. Долгоруково	Центральная	52	-	52.332016	38.389227	ЮЛ	Администрация сельского поселения Долгоруковский сельсовет	4806000934	1024800717424	ООО "ТЭКО-Сервис"	6829005315	08-0125-01	6,75	бетон	открытая	Без ограждения	3	0,75	Металл	-	-	-	0	-	-	существующая	Да
8124	Долгоруковский муниципальный район	с. Долгоруково	Центральная	59	-	52.332261	38.389535	ЮЛ	Администрация сельского поселения Долгоруковский сельсовет	4806000934	1024800717424	ООО "ТЭКО-Сервис"	6829005315	08-0562-01	2,25	бетон	открытая	Без ограждения	1	0,75	Металл	-	-	-	0	-	-	существующая	Да
8125	Долгоруковский муниципальный район	с. Долгоруково	Центральная	70	-	52.333065	38.390126	ЮЛ	Администрация сельского поселения Долгоруковский сельсовет	4806000934	1024800717424	ООО "ТЭКО-Сервис"	6829005315	08-0560-01	2,25	бетон	открытая	Без ограждения	1	0,75	Металл	-	-	-	0	-	-	существующая	Да
8126	Долгоруковский муниципальный район	с. Долгоруково	Центральная	75	-	52.334244	38.391565	ЮЛ	Администрация сельского поселения Долгоруковский сельсовет	4806000934	1024800717424	ООО "ТЭКО-Сервис"	6829005315	08-0561-01	2,25	бетон	открытая	Без ограждения	1	0,75	Металл	-	-	-	0	-	-	существующая	Да
8127	Долгоруковский муниципальный район	д. Надеждино	Центральная	-	-	52.333338	38.389997	ЮЛ	Администрация сельского поселения Долгоруковский сельсовет	4806000934	1024800717424	ООО "ТЭКО-Сервис"	6829005315	08-0126-01	4,50	бетон	открытая	железобетон	2	0,75	Металл	-	-	-	0	-	-	существующая	Да
8128	Долгоруковский муниципальный район	д. Ивановка	Школьная	-	-	52.329512	38.380341	ЮЛ	Администрация сельского поселения Долгоруковский сельсовет	4806000934	1024800717424	ООО "ТЭКО-Сервис"	6829005315	08-0127-01	9,00	бетон	открытая	Без ограждения	4	0,75	Металл	-	-	-	0	-	-	существующая	Да
8129	Долгоруковский муниципальный район	с. Екатериновка	Школьная	2	-	52.330187	38.382780	ЮЛ	Администрация сельского поселения Долгоруковский сельсовет	4806000934	1024800717424	ООО "ТЭКО-Сервис"	6829005315	08-0128-01	9,00	бетон	открытая	железобетон	4	0,75	Металл	-	-	-	0	-	-	существующая	Да
8130	Долгоруковский муниципальный район	с. Екатериновка	Щукина	4	-	52.33142	38.385377	ЮЛ	Администрация сельского поселения Долгоруковский сельсовет	4806000934	1024800717424	ООО "ТЭКО-Сервис"	6829005315	08-0129-01	6,75	бетон	открытая	железобетон	3	0,75	Металл	-	-	-	0	-	-	существующая	Нет
8131	Долгоруковский муниципальный район	с. Екатериновка	Молодежная	3	-	52.333185	38.392599	ЮЛ	Администрация сельского поселения Долгоруковский сельсовет	4806000934	1024800717424	ООО "ТЭКО-Сервис"	6829005315	08-0130-01	2,25	грунт	открытая	Без ограждения	1	0,75	Металл	-	-	-	0	-	-	существующая	Да
8132	Долгоруковский муниципальный район	с. Екатериновка	Молодежная	16	-	52.333185	38.392599	ЮЛ	Администрация сельского поселения Долгоруковский сельсовет	4806000934	1024800717424	ООО "ТЭКО-Сервис"	6829005315	08-0131-01	4,50	грунт	открытая	Без ограждения	2	0,75	Металл	-	-	-	0	-	-	существующая	Да
8133	Долгоруковский муниципальный район	с. Екатериновка	Родниковая	30	-	52.328001	38.374853	ЮЛ	Администрация сельского поселения Долгоруковский сельсовет	4806000934	1024800717424	ООО "ТЭКО-Сервис"	6829005315	08-0132-01	4,50	бетон	открытая	Без ограждения	2	0,75	Металл	-	-	-	0	-	-	существующая	Да
8134	Долгоруковский муниципальный район	с. Екатериновка	Парковая	5	-	52.33358	38.372533	ЮЛ	Администрация сельского поселения Долгоруковский сельсовет	4806000934	1024800717424	ООО "ТЭКО-Сервис"	6829005315	08-0133-01	11,25	бетон	открытая	железобетон	5	0,75	Металл	-	-	-	0	-	-	существующая	Да
8135	Долгоруковский муниципальный район	с. Екатериновка	Парковая	7	-	52.333622	38.371253	ЮЛ	Администрация сельского поселения Долгоруковский сельсовет	4806000934	1024800717424	ООО "ТЭКО-Сервис"	6829005315	08-0134-01	4,50	бетон	открытая	Без ограждения	2	0,75	Металл	-	-	-	0	-	-	существующая	Нет
8136	Долгоруковский муниципальный район	с. Екатериновка	Евгения Рощупкина	-	-	52.360832	38.309359	ЮЛ	Администрация сельского поселения Долгоруковский сельсовет	4806000934	1024800717424	ООО "ТЭКО-Сервис"	6829005315	08-0135-01	4,50	бетон	открытая	Без ограждения	2	0,75	Металл	-	-	-	0	-	-	существующая	Да

Приложение 1 к приказу управления экологии и природных ресурсов Липецкой области
«Приложение А6. Реестр контейнерных площадок (по данным ОМС)

№ п/п	Данные о нахождении мест (площадок) накопления твердых коммунальных отходов							Данные о собственниках мест (площадок) накопления твердых коммунальных отходов				Организация (ИП), оказывающая услуги по сбору и транспортированию ТКО		Данные о технических характеристиках мест (площадок) накопления твердых коммунальных отходов					Контейнеры для несортированных отходов			Контейнеры для утилизируемых отходов (раздельный сбор)			Контейнеры для сбора крупногабаритных отходов			Статус (существующая/планируемая)	Совместное использование с другими МКД
	Муниципальное образование	Населенный пункт	Улица	Дом	Корпус/Строение	Широта	Долгота	Организационно-правовая форма балансодержателя (юридическое лицо - ЮЛ; индивидуальный предприниматель - ИП; физическое лицо - ФЛ)	для ЮЛ - Полное наименование организации для ИП - Фамилия, Имя, Отчество для ФЛ - Фамилия, Имя, Отчество	ИНН	ОГРН	Наименование	ИНН	Номер контейнерной площадки	Площадь, кв.м.	Тип подстилающей поверхности	Вид площадки	Материал ограждения	Кол-во	Емкость (отдельного контейнера)	Материал контейнера	Кол-во	Емкость (отдельного контейнера)	Материал контейнера	Кол-во	Емкость (отдельного контейнера) м3	Материал контейнера		
8137	Долгоруковский муниципальный район	с. Екатериновка	ЕРощупкина	30	-	52.360832	38.309359	ЮЛ	Администрация сельского поселения Долгоруковский сельсовет	4806000934	1024800717424	ООО "ТЭКО-Сервис"	6829005315	08-0136-01	4,50	бетон	открытая	Без ограждения	2	0,75	Металл	-	-	-	0	-	-	существующая	Да
8138	Долгоруковский муниципальный район	с. Екатериновка	2-я Красное	14	-	52.360321	38.309376	ЮЛ	Администрация сельского поселения Долгоруковский сельсовет	4806000934	1024800717424	ООО "ТЭКО-Сервис"	6829005315	08-0137-01	4,50	бетон	открытая	Без ограждения	2	0,75	Металл	-	-	-	0	-	-	существующая	Да
8139	Долгоруковский муниципальный район	с. Екатериновк,	2-я Красное	20	-	52.360336	38.322554	ЮЛ	Администрация сельского поселения Долгоруковский сельсовет	4806000934	1024800717424	ООО "ТЭКО-Сервис"	6829005315	08-0138-01	6,75	бетон	открытая	Без ограждения	3	0,75	Металл	-	-	-	0	-	-	существующая	Да
8140	Долгоруковский муниципальный район	с. Екатериновка	перекресток	-	-	52.295367	38.398675	ЮЛ	Администрация сельского поселения Долгоруковский сельсовет	4806000934	1024800717424	ООО "ТЭКО-Сервис"	6829005315	08-0139-01	4,50	бетон	открытая	Без ограждения	2	0,75	Металл	-	-	-	0	-	-	существующая	Да
8141	Долгоруковский муниципальный район	с. Екатериновка	нет названия ицы	23	-	52.313973	38.404703	ЮЛ	Администрация сельского поселения Долгоруковский сельсовет	4806000934	1024800717424	ООО "ТЭКО-Сервис"	6829005315	08-0140-01	4,50	бетон	открытая	Без ограждения	2	0,75	Металл	-	-	-	0	-	-	существующая	Да
8142	Долгоруковский муниципальный район	с. Екатериновка	нет названия ицы	18	-	52.295386	38.395948	ЮЛ	Администрация сельского поселения Долгоруковский сельсовет	4806000934	1024800717424	ООО "ТЭКО-Сервис"	6829005315	08-0141-01	6,75	бетон	открытая	Без ограждения	3	0,75	Металл	-	-	-	0	-	-	существующая	Нет
8143	Долгоруковский муниципальный район	д. Ильинка	нет названия ицы	13	-	52.295029	38.397042	ЮЛ	Администрация сельского поселения Долгоруковский сельсовет	4806000934	1024800717424	ООО "ТЭКО-Сервис"	6829005315	08-0142-01	4,50	бетон	открытая	Без ограждения	2	0,75	Металл	-	-	-	0	-	-	существующая	Да
8144	Долгоруковский муниципальный район	д. Ильинка	нет названия ицы	16	-	52.295283	38.399232	ЮЛ	Администрация сельского поселения Долгоруковский сельсовет	4806000934	1024800717424	ООО "ТЭКО-Сервис"	6829005315	08-0143-01	6,75	бетон	открытая	железобетон	3	0,75	Металл	-	-	-	0	-	-	существующая	Да
8145	Долгоруковский муниципальный район	с. Красное	Садовая	2	-	52.336442	38.309515	ЮЛ	Администрация сельского поселения Долгоруковский сельсовет	4806000934	1024800717424	ООО "ТЭКО-Сервис"	6829005315	08-0144-01	11,25	бетон	открытая	Без ограждения	5	0,75	Металл	-	-	-	0	-	-	существующая	Да
8146	Долгоруковский муниципальный район	с. Красное	Садовая	6	-	52.33649	38.312195	ЮЛ	Администрация сельского поселения Долгоруковский сельсовет	4806000934	1024800717424	ООО "ТЭКО-Сервис"	6829005315	08-0145-01	9,00	бетон	открытая	Без ограждения	4	0,75	Металл	-	-	-	0	-	-	существующая	Да
8147	Долгоруковский муниципальный район	с. Красное	Фруктовая	1	-	52.334396	38.309473	ЮЛ	Администрация сельского поселения Долгоруковский сельсовет	4806000934	1024800717424	ООО "ТЭКО-Сервис"	6829005315	08-0146-01	4,50	грунт	открытая	Без ограждения	2	0,75	Металл	-	-	-	0	-	-	существующая	Да
8148	Долгоруковский муниципальный район	с. Красное	Фруктовая	8	-	52.334573	38.310990	ЮЛ	Администрация сельского поселения Долгоруковский сельсовет	4806000934	1024800717424	ООО "ТЭКО-Сервис"	6829005315	08-0147-01	11,25	бетон	открытая	железобетон	5	0,75	Металл	-	-	-	0	-	-	существующая	Да
8149	Долгоруковский муниципальный район	д. Надеждино	Фруктовая	25	-	52.33483	38.317536	ЮЛ	Администрация сельского поселения Долгоруковский сельсовет	4806000934	1024800717424	ООО "ТЭКО-Сервис"	6829005315	08-0148-01	4,50	грунт	открытая	Без ограждения	2	0,75	Металл	-	-	-	0	-	-	существующая	Да
8150	Долгоруковский муниципальный район	д. Молодовка	Цветочная	5	-	52.333868	38.306910	ЮЛ	Администрация сельского поселения Долгоруковский сельсовет	4806000934	1024800717424	ООО "ТЭКО-Сервис"	6829005315	08-0149-01	2,25	бетон	открытая	Без ограждения	1	0,75	Металл	-	-	-	0	-	-	существующая	Да
8151	Долгоруковский муниципальный район	пос. Полевой	Цветочная	3	-	52.334017	38.305494	ЮЛ	Администрация сельского поселения Долгоруковский сельсовет	4806000934	1024800717424	ООО "ТЭКО-Сервис"	6829005315	08-0150-01	9,00	бетон	открытая	Без ограждения	4	0,75	Металл	-	-	-	0	-	-	существующая	Да
8152	Долгоруковский муниципальный район	пос. Полевой	Цветочная	7	-	52.335374	38.307147	ЮЛ	Администрация сельского поселения Долгоруковский сельсовет	4806000934	1024800717424	ООО "ТЭКО-Сервис"	6829005315	08-0151-01	6,75	грунт	открытая	Без ограждения	3	0,75	Металл	-	-	-	0	-	-	существующая	Да
8153	Долгоруковский муниципальный район	пос. Полевой	Солнечная	3	-	52.395609	38.545622	ЮЛ	Администрация сельского поселения Долгоруковский сельсовет	4806000934	1024800717424	ООО "ТЭКО-Сервис"	6829005315	08-0152-02	2,25	грунт	открытая	Без ограждения	1	0,75	Металл	-	-	-	0	-	-	существующая	Да
8154	Долгоруковский муниципальный район	пос. Тимирязевский	Солнечная	2	-	52.396814	38.548173	ЮЛ	Администрация сельского поселения Долгоруковский сельсовет	4806000934	1024800717424	ООО "ТЭКО-Сервис"	6829005315	08-0153-02	4,50	грунт	открытая	Без ограждения	2	0,75	Металл	-	-	-	0	-	-	существующая	Да
8155	Долгоруковский муниципальный район	пос. Тимирязевский	Солнечная	9	-	52.394109	38.545952	ЮЛ	Администрация сельского поселения Долгоруковский сельсовет	4806000934	1024800717424	ООО "ТЭКО-Сервис"	6829005315	08-0154-02	4,50	грунт	открытая	Без ограждения	2	0,75	Металл	-	-	-	0	-	-	существующая	Да
8156	Долгоруковский муниципальный район	пос. Тимирязевский	Школьная	10	-	52.326388	38.458651	ЮЛ	Администрация сельского поселения Долгоруковский сельсовет	4806000934	1024800717424	ООО "ТЭКО-Сервис"	6829005315	08-0155-02	6,75	грунт	открытая	Без ограждения	3	0,75	Металл	-	-	-	0	-	-	существующая	Да
8157	Долгоруковский муниципальный район	пос. Тимирязевский	Запрудная	1	-	52.386522	38.548984	ЮЛ	Администрация сельского поселения Долгоруковский сельсовет	4806000934	1024800717424	ООО "ТЭКО-Сервис"	6829005315	08-0156-02	2,25	грунт	открытая	Без ограждения	1	0,75	Металл	-	-	-	0	-	-	существующая	Да
8158	Долгоруковский муниципальный район	пос. Тимирязевский	Зеленая	6	-	52.390506	38.552383	ЮЛ	Администрация сельского поселения Долгоруковский сельсовет	4806000934	1024800717424	ООО "ТЭКО-Сервис"	6829005315	08-0157-02	4,50	бетон	открытая	Без ограждения	3	0,75	Металл	-	-	-	0	-	-	существующая	Да
8159	Долгоруковский муниципальный район	пос. Тимирязевский	Зеленая	13	-	52.388033	38.552779	ЮЛ	Администрация сельского поселения Долгоруковский сельсовет	4806000934	1024800717424	ООО "ТЭКО-Сервис"	6829005315	08-0158-02	2,25	грунт	открытая	Без ограждения	1	0,75	Металл	-	-	-	0	-	-	существующая	Нет

Приложение 1 к приказу управления экологии и природных ресурсов Липецкой области
«Приложение А6. Реестр контейнерных площадок (по данным ОМС)

№ п/п	Данные о нахождении мест (площадок) накопления твердых коммунальных отходов							Данные о собственниках мест (площадок) накопления твердых коммунальных отходов				Организация (ИП), оказывающая услуги по сбору и транспортированию ТКО		Данные о технических характеристиках мест (площадок) накопления твердых коммунальных отходов					Контейнеры для несортированных отходов			Контейнеры для утилизируемых отходов (раздельный сбор)			Контейнеры для сбора крупногабаритных отходов			Статус (существующая/планируемая)	Совместное использование с другими МКД
	Муниципальное образование	Населенный пункт	Улица	Дом	Корпус/Строение	Широта	Долгота	Организационно-правовая форма балансодержателя (юридическое лицо - ЮЛ; индивидуальный предприниматель - ИП; физическое лицо - ФЛ)	для ЮЛ - Полное наименование организации для ИП - Фамилия, Имя, Отчество для ФЛ - Фамилия, Имя, Отчество	ИНН	ОГРН	Наименование	ИНН	Номер контейнерной площадки	Площадь, кв.м.	Тип подстилающей поверхности	Вид площадки	Материал ограждения	Кол-во	Емкость (отдельного контейнера)	Материал контейнера	Кол-во	Емкость (отдельного контейнера)	Материал контейнера	Кол-во	Емкость (отдельного контейнера) м3	Материал контейнера		
8160	Долгоруковский муниципальный район	пос. Тимирязевский	Луговая	7	-	52.387134	38.548747	ЮЛ	Администрация сельского поселения Долгоруковский сельсовет	4806000934	1024800717424	ООО "ТЭКО-Сервис"	6829005315	08-0159-02	2,25	грунт	открытая	Без ограждения	1	0,75	Металл	-	-	-	0	-	-	существующая	Да
8161	Долгоруковский муниципальный район	пос. Тимирязевский	Новая	1	-	52.385663	38.534291	ЮЛ	Администрация сельского поселения Долгоруковский сельсовет	4806000934	1024800717424	ООО "ТЭКО-Сервис"	6829005315	08-0160-02	6,75	бетон	открытая	Без ограждения	2	0,75	Металл	-	-	-	0	-	-	существующая	Да
8162	Долгоруковский муниципальный район	с. Большая Боевка	Новая	9	-	52.38455	38.536200	ЮЛ	Администрация сельского поселения Долгоруковский сельсовет	4806000934	1024800717424	ООО "ТЭКО-Сервис"	6829005315	08-0161-02	4,50	бетон	открытая	Без ограждения	3	0,75	Металл	-	-	-	0	-	-	существующая	Да
8163	Долгоруковский муниципальный район	с. Большая Боевка	Новая	15	-	52.385797	38.537297	ЮЛ	Администрация сельского поселения Долгоруковский сельсовет	4806000934	1024800717424	ООО "ТЭКО-Сервис"	6829005315	08-0162-02	4,50	бетон	открытая	Без ограждения	2	0,75	Металл	-	-	-	0	-	-	существующая	Да
8164	Долгоруковский муниципальный район	с. Большая Боевка	Новоселов	6	а	52.387219	38.536371	ЮЛ	Администрация сельского поселения Долгоруковский сельсовет	4806000934	1024800717424	ООО "ТЭКО-Сервис"	6829005315	08-0163-02	4,50	бетон	открытая	Без ограждения	2	0,75	Металл	-	-	-	0	-	-	существующая	Да
8165	Долгоруковский муниципальный район	с. Большая Боевка	Новоселов	10	-	52.387196	38.539540	ЮЛ	Администрация сельского поселения Долгоруковский сельсовет	4806000934	1024800717424	ООО "ТЭКО-Сервис"	6829005315	02-0164-02	2,25	грунт	открытая	Без ограждения	1	0,75	Металл	-	-	-	0	-	-	существующая	Да
8166	Долгоруковский муниципальный район	с. Большая Боевка	Советская	5	-	52.388591	38.543000	ЮЛ	Администрация сельского поселения Долгоруковский сельсовет	4806000934	1024800717424	ООО "ТЭКО-Сервис"	6829005315	08-0165-02	2,25	асфальт	открытая	Без ограждения	1	0,75	Металл	-	-	-	0	-	-	существующая	Да
8167	Долгоруковский муниципальный район	с. Большая Боевка	Советская	14	-	52.389001	38.544928	ЮЛ	Администрация сельского поселения Долгоруковский сельсовет	4806000934	1024800717424	ООО "ТЭКО-Сервис"	6829005315	08-0166-02	2,25	бетон	открытая	Без ограждения	1	0,75	Металл	-	-	-	0	-	-	существующая	Да
8168	Долгоруковский муниципальный район	с. Большая Боевка	Советская	18	-	52.389423	38.546491	ЮЛ	Администрация сельского поселения Долгоруковский сельсовет	4806000934	1024800717424	ООО "ТЭКО-Сервис"	6829005315	08-0167-02	2,25	бетон	открытая	Без ограждения	1	0,75	Металл	-	-	-	0	-	-	существующая	Да
8169	Долгоруковский муниципальный район	с. Большая Боевка	Советская	24	-	52.389349	38.549104	ЮЛ	Администрация сельского поселения Долгоруковский сельсовет	4806000934	1024800717424	ООО "ТЭКО-Сервис"	6829005315	08-0168-02	2,25	грунт	открытая	Без ограждения	1	0,75	Металл	-	-	-	0	-	-	существующая	Да
8170	Долгоруковский муниципальный район	с. Большая Боевка	Школьная	16	-	52.394228	38.551441	ЮЛ	Администрация сельского поселения Долгоруковский сельсовет	4806000934	1024800717424	ООО "ТЭКО-Сервис"	6829005315	08-0175-02	2,25	асфальт	открытая	железобетон	1	0,75	Металл	-	-	-	0	-	-	существующая	Да
8171	Долгоруковский муниципальный район	с. Большая Боевка	Торговая	5	-	52.386493	38.542298	ЮЛ	Администрация сельского поселения Долгоруковский сельсовет	4806000934	1024800717424	ООО "ТЭКО-Сервис"	6829005315	08-0170-02	2,25	грунт	открытая	Без ограждения	1	0,75	Металл	-	-	-	0	-	-	существующая	Да
8172	Долгоруковский муниципальный район	с. Большая Боевка	Центральная	5	-	52.388836	38.538310	ЮЛ	Администрация сельского поселения Долгоруковский сельсовет	4806000934	1024800717424	ООО "ТЭКО-Сервис"	6829005315	08-0171-02	4,50	асфальт	открытая	железобетон	2	0,75	Металл	-	-	-	0	-	-	существующая	Да
8173	Долгоруковский муниципальный район	с. Большая Боевка	Центральная	37	-	52.391934	38.545839	ЮЛ	Администрация сельского поселения Долгоруковский сельсовет	4806000934	1024800717424	ООО "ТЭКО-Сервис"	6829005315	08-0174-02	4,50	асфальт	открытая	железобетон	2	0,75	Металл	-	-	-	0	-	-	существующая	Да
8174	Долгоруковский муниципальный район	с. Большая Боевка	Центральная	24	-	52.390248	38.542374	ЮЛ	Администрация сельского поселения Долгоруковский сельсовет	4806000934	1024800717424	ООО "ТЭКО-Сервис"	6829005315	08-0173-02	4,50	асфальт	открытая	железобетон	2	0,75	Металл	-	-	-	0	-	-	существующая	Да
8175	Долгоруковский муниципальный район	с. Большая Боевка	Путейская	4	-	52.368567	38.501955	ЮЛ	Администрация сельского поселения Долгоруковский сельсовет	4806000934	1024800717424	ООО "ТЭКО-Сервис"	6829005315	08-0177-02	4,50	грунт	открытая	Без ограждения	1	0,75	Металл	-	-	-	0	-	-	существующая	Да
8176	Долгоруковский муниципальный район	с. Большая Боевка	Мирная	10	-	52.360195	38.546376	ЮЛ	Администрация сельского поселения Долгоруковский сельсовет	4806000934	1024800717424	ООО "ТЭКО-Сервис"	6829005315	08-0178-02	9,00	грунт	открытая	Без ограждения	4	0,75	Металл	-	-	-	0	-	-	существующая	Да
8177	Долгоруковский муниципальный район	с. Большая Боевка	на выезде	-	-	52.369368	38.500849	ЮЛ	Администрация сельского поселения Долгоруковский сельсовет	4806000934	1024800717424	ООО "ТЭКО-Сервис"	6829005315	08-0176-02	4,50	грунт	открытая	Без ограждения	1	0,75	Металл	-	-	-	0	-	-	существующая	Да
8178	Долгоруковский муниципальный район	с. Большая Боевка	Центральная	50	-	52.241393	38.605287	ЮЛ	Администрация сельского поселения Долгоруковский сельсовет	4806000934	1024800717424	ООО "ТЭКО-Сервис"	6829005315	08-0185-03	11,25	бетон	открытая	Без ограждения	5	0,75	Металл	-	-	-	0	-	-	существующая	Да
8179	Долгоруковский муниципальный район	с. Большая Боевка	Центральная	49	-	52.240796	38.604864	ЮЛ	Администрация сельского поселения Долгоруковский сельсовет	4806000934	1024800717424	ООО "ТЭКО-Сервис"	6829005315	08-0184-03	6,75	бетон	открытая	Без ограждения	3	0,75	Металл	-	-	-	0	-	-	существующая	Да
8180	Долгоруковский муниципальный район	с. Большая Боевка	Центральная	3	-	52.239271	38.607413	ЮЛ	Администрация сельского поселения Долгоруковский сельсовет	4806000934	1024800717424	ООО "ТЭКО-Сервис"	6829005315	08-0179-03	4,50	бетон	открытая	Без ограждения	2	0,75	Металл	-	-	-	0	-	-	существующая	Да
8181	Долгоруковский муниципальный район	с. Большая Боевка	Центральная	13	-	52.242518	38.609092	ЮЛ	Администрация сельского поселения Долгоруковский сельсовет	4806000934	1024800717424	ООО "ТЭКО-Сервис"	6829005315	08-0180-03	2,25	бетон	открытая	Без ограждения	2	0,75	Металл	-	-	-	0	-	-	существующая	Да
8182	Долгоруковский муниципальный район	с. Большая Боевка	Центральная	25	-	52.239681	38.605011	ЮЛ	Администрация сельского поселения Долгоруковский сельсовет	4806000934	1024800717424	ООО "ТЭКО-Сервис"	6829005315	08-0181-03	2,25	бетон	открытая	Без ограждения	2	0,75	Металл	-	-	-	0	-	-	существующая	Да

Приложение 1 к приказу управления экологии и природных ресурсов Липецкой области
«Приложение А6. Реестр контейнерных площадок (по данным ОМС)

№ п/п	Данные о нахождении мест (площадок) накопления твердых коммунальных отходов							Данные о собственниках мест (площадок) накопления твердых коммунальных отходов				Организация (ИП), оказывающая услуги по сбору и транспортированию ТКО		Данные о технических характеристиках мест (площадок) накопления твердых коммунальных отходов					Контейнеры для несортированных отходов			Контейнеры для утилизируемых отходов (раздельный сбор)			Контейнеры для сбора крупногабаритных отходов			Статус (существующая/планируемая)	Совместное использование с другими МКД
	Муниципальное образование	Населенный пункт	Улица	Дом	Корпус/Строение	Широта	Долгота	Организационно-правовая форма балансодержателя (юридическое лицо - ЮЛ; индивидуальный предприниматель - ИП; физическое лицо - ФЛ)	для ЮЛ - Полное наименование организации для ИП - Фамилия, Имя, Отчество для ФЛ - Фамилия, Имя, Отчество	ИНН	ОГРН	Наименование	ИНН	Номер контейнерной площадки	Площадь, кв.м.	Тип подстилающей поверхности	Вид площадки	Материал ограждения	Кол-во	Емкость (отдельного контейнера)	Материал контейнера	Кол-во	Емкость (отдельного контейнера)	Материал контейнера	Кол-во	Емкость (отдельного контейнера) м3	Материал контейнера		
8183	Долгоруковский муниципальный район	с. Большая Боевка	Центральная	83	-	52.24238	38.605856	ЮЛ	Администрация сельского поселения Долгоруковский сельсовет	4806000934	1024800717424	ООО "ТЭКО-Сервис"	6829005315	08-0186-03	4,50	бетон	открытая	Без ограждения	2	0,75	Металл	-	-	-	0	-	-	существующая	Да
8184	Долгоруковский муниципальный район	ж/д ст. Плавица	Центральная	38	-	52.318491	38.470137	ЮЛ	Администрация сельского поселения Долгоруковский сельсовет	4806000934	1024800717424	ООО "ТЭКО-Сервис"	6829005315	08-0183-03	2,25	бетон	открытая	Без ограждения	2	0,75	Металл	-	-	-	0	-	-	существующая	Да
8185	Долгоруковский муниципальный район	д. Михайловка	Лесная	1	-	52.247005	38.615872	ЮЛ	Администрация сельского поселения Долгоруковский сельсовет	4806000934	1024800717424	ООО "ТЭКО-Сервис"	6829005315	08-0193-03	2,25	грунт	открытая	Без ограждения	1	0,75	Металл	-	-	-	0	-	-	существующая	Нет
8186	Долгоруковский муниципальный район	ж/д Станция Плоты	Лесная	7	-	52.244862	38.623240	ЮЛ	Администрация сельского поселения Долгоруковский сельсовет	4806000934	1024800717424	ООО "ТЭКО-Сервис"	6829005315	08-0194-03	6,75	грунт	открытая	Без ограждения	3	0,75	Металл	-	-	-	0	-	-	существующая	Нет
8187	Долгоруковский муниципальный район	с. Верхний Ломовец	Веховская	7	-	52.236891	38.597021	ЮЛ	Администрация сельского поселения Долгоруковский сельсовет	4806000934	1024800717424	ООО "ТЭКО-Сервис"	6829005315	08-0187-03	4,50	бетон	открытая	Без ограждения	2	0,75	Металл	-	-	-	0	-	-	существующая	Нет
8188	Долгоруковский муниципальный район	с. Верхний Ломовец	Веховская	54	-	52.234996	38.598640	ЮЛ	Администрация сельского поселения Долгоруковский сельсовет	4806000934	1024800717424	ООО "ТЭКО-Сервис"	6829005315	08-0189-03	4,50	грунт	открытая	Без ограждения	2	0,75	Металл	-	-	-	0	-	-	существующая	Нет
8189	Долгоруковский муниципальный район	с. Верхний Ломовец	Жданова	8	-	52.239598	38.609088	ЮЛ	Администрация сельского поселения Долгоруковский сельсовет	4806000934	1024800717424	ООО "ТЭКО-Сервис"	6829005315	08-0190-03	4,50	грунт	открытая	Без ограждения	2	0,75	Металл	-	-	-	0	-	-	существующая	Да
8190	Долгоруковский муниципальный район	с. Верхний Ломовец	Жданова	28	-	52.239223	38.605534	ЮЛ	Администрация сельского поселения Долгоруковский сельсовет	4806000934	1024800717424	ООО "ТЭКО-Сервис"	6829005315	08-0191-03	4,50	грунт	открытая	Без ограждения	2	0,75	Металл	-	-	-	0	-	-	существующая	Да
8191	Долгоруковский муниципальный район	с. Верхний Ломовец	Жданова	42	-	52.237001	38.604944	ЮЛ	Администрация сельского поселения Долгоруковский сельсовет	4806000934	1024800717424	ООО "ТЭКО-Сервис"	6829005315	08-0192-03	4,50	грунт	открытая	Без ограждения	2	0,75	Металл	-	-	-	0	-	-	существующая	Да
8192	Долгоруковский муниципальный район	с. Верхний Ломовец	Молодежная	5	-	52.245468	38.608844	ЮЛ	Администрация сельского поселения Долгоруковский сельсовет	4806000934	1024800717424	ООО "ТЭКО-Сервис"	6829005315	08-0195-03	2,25	грунт	открытая	Без ограждения	1	0,75	Металл	-	-	-	0	-	-	существующая	Да
8193	Долгоруковский муниципальный район	с. Верхний Ломовец	Молодежная	11	-	52.244354	38.613135	ЮЛ	Администрация сельского поселения Долгоруковский сельсовет	4806000934	1024800717424	ООО "ТЭКО-Сервис"	6829005315	08-0196-03	9,00	бетон	открытая	Без ограждения	4	0,75	Металл	-	-	-	0	-	-	существующая	Да
8194	Долгоруковский муниципальный район	с. Верхний Ломовец	Молодежная	14	-	52.24413	38.613999	ЮЛ	Администрация сельского поселения Долгоруковский сельсовет	4806000934	1024800717424	ООО "ТЭКО-Сервис"	6829005315	08-0197-03	2,25	грунт	открытая	Без ограждения	1	0,75	Металл	-	-	-	0	-	-	существующая	Да
8195	Долгоруковский муниципальный район	с. Верхний Ломовец	Молодежная	26	-	52.241392	38.616803	ЮЛ	Администрация сельского поселения Долгоруковский сельсовет	4806000934	1024800717424	ООО "ТЭКО-Сервис"	6829005315	08-0198-03	4,50	грунт	открытая	Без ограждения	2	0,75	Металл	-	-	-	0	-	-	существующая	Да
8196	Долгоруковский муниципальный район	с. Верхний Ломовец	Веховская	80	-	52.230056	38.601334	ЮЛ	Администрация сельского поселения Долгоруковский сельсовет	4806000934	1024800717424	ООО "ТЭКО-Сервис"	6829005315	08-0209-04	1,00	грунт	открытая	Без ограждения	1	0,75	Металл	-	-	-	0	-	-	существующая	Да
8197	Долгоруковский муниципальный район	с. Верхний Ломовец	Веховская	53	-	52.229441	38.600090	ЮЛ	Администрация сельского поселения Долгоруковский сельсовет	4806000934	1024800717424	ООО "ТЭКО-Сервис"	6829005315	08-0209-05	2,00	грунт	открытая	Без ограждения	2	0,80	Металл	-	-	-	0	-	-	существующая	Да
8198	Долгоруковский муниципальный район	с. Верхний Ломовец	Школьная	72	-	52.242991	38.600190	ЮЛ	Администрация сельского поселения Долгоруковский сельсовет	4806000934	1024800717424	ООО "ТЭКО-Сервис"	6829005315	08-0209-05	2,00	грунт	открытая	Без ограждения	1	0,75	Металл	-	-	-	0	-	-	существующая	Да
8199	Долгоруковский муниципальный район	с. Верхний Ломовец	Школьная	1	-	52.243397	38.608146	ЮЛ	Администрация сельского поселения Долгоруковский сельсовет	4806000934	1024800717424	ООО "ТЭКО-Сервис"	6829005315	08-0199-03	10,00	бетон	открытая	Без ограждения	3	0,75	Металл	-	-	-	0	-	-	существующая	Да
8200	Долгоруковский муниципальный район	с. Верхний Ломовец	Школьная	15	-	52.243053	38.610531	ЮЛ	Администрация сельского поселения Долгоруковский сельсовет	4806000934	1024800717424	ООО "ТЭКО-Сервис"	6829005315	08-0200-03	6,75	бетон	открытая	Без ограждения	3	0,75	Металл	-	-	-	0	-	-	существующая	Да
8201	Долгоруковский муниципальный район	с. Верхний Ломовец	Школьная	19	-	52.243662	38.610490	ЮЛ	Администрация сельского поселения Долгоруковский сельсовет	4806000934	1024800717424	ООО "ТЭКО-Сервис"	6829005315	08-0201-03	4,50	бетон	открытая	Без ограждения	2	0,75	Металл	-	-	-	0	-	-	существующая	Да
8202	Долгоруковский муниципальный район	с. ВерхнийЛомовец	Веховская	39	-	52.234593	38.595485	ЮЛ	Администрация сельского поселения Долгоруковский сельсовет	4806000934	1024800717424	ООО "ТЭКО-Сервис"	6829005315	08-0208-03	2,25	грунт	открытая	Без ограждения	1	0,75	Металл	-	-	-	0	-	-	существующая	Да
8203	Долгоруковский муниципальный район	с. Верхний Ломовец	Веховская	75	-	52.231585	38.597310	ЮЛ	Администрация сельского поселения Долгоруковский сельсовет	4806000934	1024800717424	ООО "ТЭКО-Сервис"	6829005315	08-0209-03	2,25	грунт	открытая	Без ограждения	1	0,75	Металл	-	-	-	0	-	-	существующая	Да
8204	Долгоруковский муниципальный район	с. Верхний Ломовец	Лесная	6	-	52.245117	38.624395	ЮЛ	Администрация сельского поселения Долгоруковский сельсовет	4806000934	1024800717424	ООО "ТЭКО-Сервис"	6829005315	08-0210-03	4,50	грунт	открытая	Без ограждения	2	0,75	Металл	-	-	-	0	-	-	существующая	Да
8205	Долгоруковский муниципальный район	с. Верхний Ломовец	Лесная	12	-	52.245982	38.625231	ЮЛ	Администрация сельского поселения Долгоруковский сельсовет	4806000934	1024800717424	ООО "ТЭКО-Сервис"	6829005315	08-211-03	4,50	грунт	открытая	Без ограждения	2	0,75	Металл	-	-	-	0	-	-	существующая	Да

Приложение 1 к приказу управления экологии и природных ресурсов Липецкой области
«Приложение А6. Реестр контейнерных площадок (по данным ОМС)

№ п/п	Данные о нахождении мест (площадок) накопления твердых коммунальных отходов							Данные о собственниках мест (площадок) накопления твердых коммунальных отходов				Организация (ИП), оказывающая услуги по сбору и транспортированию ТКО		Данные о технических характеристиках мест (площадок) накопления твердых коммунальных отходов					Контейнеры для несортированных отходов			Контейнеры для утилизируемых отходов (раздельный сбор)			Контейнеры для сбора крупногабаритных отходов			Статус (существующая/планируемая)	Совместное использование с другими МКД
	Муниципальное образование	Населенный пункт	Улица	Дом	Корпус/Строение	Широта	Долгота	Организационно-правовая форма балансодержателя (юридическое лицо - ЮЛ; индивидуальный предприниматель - ИП; физическое лицо - ФЛ)	для ЮЛ - Полное наименование организации для ИП - Фамилия, Имя, Отчество для ФЛ - Фамилия, Имя, Отчество	ИНН	ОГРН	Наименование	ИНН	Номер контейнерной площадки	Площадь, кв.м.	Тип подстилающей поверхности	Вид площадки	Материал ограждения	Кол-во	Емкость (отдельного контейнера)	Материал контейнера	Кол-во	Емкость (отдельного контейнера)	Материал контейнера	Кол-во	Емкость (отдельного контейнера) м3	Материал контейнера		
8206	Долгоруковский муниципальный район	с. Нижний Ломовец	Дружбы	11	-	52.25078	38.640283	ЮЛ	Администрация сельского поселения Долгоруковский сельсовет	4806000934	1024800717424	ООО "ТЭКО-Сервис"	6829005315	08-0209-06	4,50	грунт	открытая	Без ограждения	2	0,75	Металл	-	-	-	0	-	-	существующая	Да
8207	Долгоруковский муниципальный район	с. Нижний Ломовец	Рабочая	-	-	52.258529	38.625536	ЮЛ	Администрация сельского поселения Долгоруковский сельсовет	4806000934	1024800717424	ООО "ТЭКО-Сервис"	6829005315	08-0209-06	1,00	грунт	открытая	Без ограждения	1	0,75	Металл	-	-	-	0	-	-	существующая	Да
8208	Долгоруковский муниципальный район	с. Нижний Ломовец	Дружбы	1	-	52.255374	38.641694	ЮЛ	Администрация сельского поселения Долгоруковский сельсовет	4806000934	1024800717424	ООО "ТЭКО-Сервис"	6829005315	08-0202-03	2,25	грунт	открытая	Без ограждения	1	0,75	Металл	-	-	-	0	-	-	существующая	Да
8209	Долгоруковский муниципальный район	с. Нижний Ломовец	Луговая	1	-	52.25664	38.642590	ЮЛ	Администрация сельского поселения Долгоруковский сельсовет	4806000934	1024800717424	ООО "ТЭКО-Сервис"	6829005315	08-0203-03	4,50	бетон	открытая	Без ограждения	2	0,75	Металл	-	-	-	0	-	-	существующая	Да
8210	Долгоруковский муниципальный район	с. Нижний Ломовец	Луговая	31	-	52.255374	38.641694	ЮЛ	Администрация сельского поселения Долгоруковский сельсовет	4806000934	1024800717424	ООО "ТЭКО-Сервис"	6829005315	08-0204-03	2,25	грунт	открытая	Без ограждения	1	0,75	Металл	-	-	-	0	-	-	существующая	Да
8211	Долгоруковский муниципальный район	с. Нижний Ломовец	Луговая	53	-	52.25664	38.642590	ЮЛ	Администрация сельского поселения Долгоруковский сельсовет	4806000934	1024800717424	ООО "ТЭКО-Сервис"	6829005315	08-0205-03	2,25	грунт	открытая	Без ограждения	1	0,75	Металл	-	-	-	0	-	-	существующая	Да
8212	Долгоруковский муниципальный район	с. Нижний Ломовец	Речная	11	-	52.260559	38.635564	ЮЛ	Администрация сельского поселения Долгоруковский сельсовет	4806000934	1024800717424	ООО "ТЭКО-Сервис"	6829005315	08-0206-03	6,75	бетон	открытая	Без ограждения	3	0,75	Металл	-	-	-	0	-	-	существующая	Да
8213	Долгоруковский муниципальный район	с. Нижний Ломовец	Луговая	15	-	52.258001	38.647096	ЮЛ	Администрация сельского поселения Долгоруковский сельсовет	4806000934	1024800717424	ООО "ТЭКО-Сервис"	6829005315	08-0207-03	2,25	грунт	открытая	Без ограждения	1	0,75	Металл	-	-	-	0	-	-	существующая	Да
8214	Долгоруковский муниципальный район	д. Веселая	Старосельская	43	-	52.346009	38.079989	ЮЛ	Администрация сельского поселения Долгоруковский сельсовет	4806000934	1024800717424	ООО "ТЭКО-Сервис"	6829005315	08-0218-04	8,00	бетон	открытая	Металл	4	0,75	Металл	-	-	-	0	-	-	существующая	Да
8215	Долгоруковский муниципальный район	д. Веселая	Старосельская	53	-	52.349084	38.078462	ЮЛ	Администрация сельского поселения Долгоруковский сельсовет	4806000934	1024800717424	ООО "ТЭКО-Сервис"	6829005315	08-0219-04	4,50	бетон	открытая	Металл	2	0,75	Металл	-	-	-	0	-	-	существующая	Да
8216	Долгоруковский муниципальный район	д. Веселая	Старосельская	62	-	52.349084	38.078462	ЮЛ	Администрация сельского поселения Долгоруковский сельсовет	4806000934	1024800717424	ООО "ТЭКО-Сервис"	6829005315	08-0220-04	4,50	бетон	открытая	Металл	2	0,75	Металл	-	-	-	0	-	-	существующая	Да
8217	Долгоруковский муниципальный район	д. Веселая	Старосельская	70	-	52.351292	38.077091	ЮЛ	Администрация сельского поселения Долгоруковский сельсовет	4806000934	1024800717424	ООО "ТЭКО-Сервис"	6829005315	08-0221-04	4,50	бетон	открытая	Металл	2	0,75	Металл	-	-	-	0	-	-	существующая	Да
8218	Долгоруковский муниципальный район	д. Веселая	Старосельская	75	-	52.352626	38.076565	ЮЛ	Администрация сельского поселения Долгоруковский сельсовет	4806000934	1024800717424	ООО "ТЭКО-Сервис"	6829005315	08-0222-04	4,50	бетон	открытая	Металл	2	0,75	Металл	-	-	-	0	-	-	существующая	Да
8219	Долгоруковский муниципальный район	д. Веселая	Старосельская	80	-	52.354129	38.076667	ЮЛ	Администрация сельского поселения Долгоруковский сельсовет	4806000934	1024800717424	ООО "ТЭКО-Сервис"	6829005315	08-0223-04	6,75	грунт	открытая	Без ограждения	3	0,75	Металл	-	-	-	0	-	-	существующая	Да
8220	Долгоруковский муниципальный район	д. Веселая	Старосельская	85	-	52.35681	38.075118	ЮЛ	Администрация сельского поселения Долгоруковский сельсовет	4806000934	1024800717424	ООО "ТЭКО-Сервис"	6829005315	08-0224-04	2,25	грунт	открытая	Без ограждения	1	0,75	Металл	-	-	-	0	-	-	существующая	Да
8221	Долгоруковский муниципальный район	д. Веселая	остановка	-	-	52.335374	38.307227	ЮЛ	Администрация сельского поселения Долгоруковский сельсовет	4806000934	1024800717424	ООО "ТЭКО-Сервис"	6829005315	08-0542-14	4,50	бетон	открытая	Без ограждения	2	0,75	Металл	-	-	-	0	-	-	существующая	Да
8222	Долгоруковский муниципальный район	д. Веселая	Молодежная	1	-	52.337989	38.081226	ЮЛ	Администрация сельского поселения Долгоруковский сельсовет	4806000934	1024800717424	ООО "ТЭКО-Сервис"	6829005315	08-0212-04	4,50	бетон	открытая	Металл	3	0,75	Металл	-	-	-	0	-	-	существующая	Да
8223	Долгоруковский муниципальный район	д. Веселая	Молодежная	14	-	52.34133	38.078652	ЮЛ	Администрация сельского поселения Долгоруковский сельсовет	4806000934	1024800717424	ООО "ТЭКО-Сервис"	6829005315	08-0213-04	6,75	бетон	открытая	Металл	3	0,75	Металл	-	-	-	0	-	-	существующая	Да
8224	Долгоруковский муниципальный район	д. Веселая	Молодежная	21	-	52.343455	38.077214	ЮЛ	Администрация сельского поселения Долгоруковский сельсовет	4806000934	1024800717424	ООО "ТЭКО-Сервис"	6829005315	08-0214-04	9,00	бетон	открытая	Металл	4	0,75	Металл	-	-	-	0	-	-	существующая	Да
8225	Долгоруковский муниципальный район	д. Веселая	Старосельская	9	-	52.341094	38.083422	ЮЛ	Администрация сельского поселения Долгоруковский сельсовет	4806000934	1024800717424	ООО "ТЭКО-Сервис"	6829005315	08-0215-04	4,50	бетон	открытая	Металл	2	0,75	Металл	-	-	-	0	-	-	существующая	Да
8226	Долгоруковский муниципальный район	д. Веселая	Старосельская	11	-	52.341686	38.082575	ЮЛ	Администрация сельского поселения Долгоруковский сельсовет	4806000934	1024800717424	ООО "ТЭКО-Сервис"	6829005315	08-0216-04	6,75	бетон	открытая	Металл	3	0,75	Металл	-	-	-	0	-	-	существующая	Да
8227	Долгоруковский муниципальный район	д. Веселая	Старосельская	25	-	52.341686	38.082575	ЮЛ	Администрация сельского поселения Долгоруковский сельсовет	4806000934	1024800717424	ООО "ТЭКО-Сервис"	6829005315	08-0217-04	8,00	бетон	открытая	Металл	4	0,75	Металл	-	-	-	0	-	-	существующая	Да
8228	Долгоруковский муниципальный район	с. Новотроицкое	кладбище	-	-	52.377942	38.046478	ЮЛ	Администрация сельского поселения Долгоруковский сельсовет	4806000934	1024800717424	ООО "ТЭКО-Сервис"	6829005315	08-0225-04	4,50	грунт	открытая	Без ограждения	2	0,75	Металл	-	-	-	0	-	-	существующая	Да
8229	Долгоруковский муниципальный район	с. Новотроицкое	Позднякова	4	-	52.375629	38.058499	ЮЛ	Администрация сельского поселения Долгоруковский сельсовет	4806000934	1024800717424	ООО "ТЭКО-Сервис"	6829005315	08-0226-04	2,25	грунт	открытая	Без ограждения	1	0,75	Металл	-	-	-	0	-	-	существующая	Да

Приложение 1 к приказу управления экологии и природных ресурсов Липецкой области
«Приложение А6. Реестр контейнерных площадок (по данным ОМС)

№ п/п	Данные о нахождении мест (площадок) накопления твердых коммунальных отходов							Данные о собственниках мест (площадок) накопления твердых коммунальных отходов				Организация (ИП), оказывающая услуги по сбору и транспортированию ТКО		Данные о технических характеристиках мест (площадок) накопления твердых коммунальных отходов					Контейнеры для несортированных отходов			Контейнеры для утилизируемых отходов (раздельный сбор)			Контейнеры для сбора крупногабаритных отходов			Статус (существующая/планируемая)	Совместное использование с другими МКД
	Муниципальное образование	Населенный пункт	Улица	Дом	Корпус/Строение	Широта	Долгота	Организационно-правовая форма балансодержателя (юридическое лицо - ЮЛ; индивидуальный предприниматель - ИП; физическое лицо - ФЛ)	для ЮЛ - Полное наименование организации для ИП - Фамилия, Имя, Отчество для ФЛ - Фамилия, Имя, Отчество	ИНН	ОГРН	Наименование	ИНН	Номер контейнерной площадки	Площадь, кв.м.	Тип подстилающей поверхности	Вид площадки	Материал ограждения	Кол-во	Емкость (отдельного контейнера)	Материал контейнера	Кол-во	Емкость (отдельного контейнера)	Материал контейнера	Кол-во	Емкость (отдельного контейнера) м3	Материал контейнера		
8230	Долгоруковский муниципальный район	с. Новотроицкое	Позднякова	23	-	52.378321	38.064342	ЮЛ	Администрация сельского поселения Долгоруковский сельсовет	4806000934	1024800717424	ООО "ТЭКО-Сервис"	6829005315	08-0227-04	2,25	грунт	открытая	Без ограждения	1	0,75	Металл	-	-	-	0	-	-	существующая	Да
8231	Долгоруковский муниципальный район	с. Новотроицкое	Центральная	-	-	52.377463	38.053820	ЮЛ	Администрация сельского поселения Долгоруковский сельсовет	4806000934	1024800717424	ООО "ТЭКО-Сервис"	6829005315	08-0228-04	4,50	грунт	открытая	Без ограждения	2	0,75	Металл	-	-	-	0	-	-	существующая	Да
8232	Долгоруковский муниципальный район	с. Новотроицкое	Центральная	5	-	52.377463	38.053820	ЮЛ	Администрация сельского поселения Долгоруковский сельсовет	4806000934	1024800717424	ООО "ТЭКО-Сервис"	6829005315	08-0229-04	4,50	грунт	открытая	Без ограждения	2	0,75	Металл	-	-	-	0	-	-	существующая	Да
8233	Долгоруковский муниципальный район	с. Новотроицкое	Центральная	13	-	52.377502	38.054725	ЮЛ	Администрация сельского поселения Долгоруковский сельсовет	4806000934	1024800717424	ООО "ТЭКО-Сервис"	6829005315	08-0230-04	4,50	грунт	открытая	Без ограждения	2	0,75	Металл	-	-	-	0	-	-	существующая	Да
8234	Долгоруковский муниципальный район	с. Новотроицкое	Центральная	27	-	52.378682	38.058383	ЮЛ	Администрация сельского поселения Долгоруковский сельсовет	4806000934	1024800717424	ООО "ТЭКО-Сервис"	6829005315	08-0231-04	4,50	грунт	открытая	Без ограждения	2	0,75	Металл	-	-	-	0	-	-	существующая	Да
8235	Долгоруковский муниципальный район	с. Новотроицкое	Центральная	24	-	52.379657	38.060546	ЮЛ	Администрация сельского поселения Долгоруковский сельсовет	4806000934	1024800717424	ООО "ТЭКО-Сервис"	6829005315	08-0232-04	4,50	грунт	открытая	Без ограждения	2	0,75	Металл	-	-	-	0	-	-	существующая	Да
8236	Долгоруковский муниципальный район	с. Новотроицкое	Солнечная	7	-	52.375850	38.042475	ЮЛ	Администрация сельского поселения Долгоруковский сельсовет	4806000934	1024800717424	ООО "ТЭКО-Сервис"	6829005315	08-0233-04	2,25	грунт	открытая	Без ограждения	1	0,75	Металл	-	-	-	0	-	-	существующая	Да
8237	Долгоруковский муниципальный район	с. Новотроицкое	Солнечная	16	-	52.379990	38.045179	ЮЛ	Администрация сельского поселения Долгоруковский сельсовет	4806000934	1024800717424	ООО "ТЭКО-Сервис"	6829005315	08-0234-04	2,25	грунт	открытая	Без ограждения	1	0,75	Металл	-	-	-	0	-	-	существующая	Да
8238	Долгоруковский муниципальный район	с. Новотроицкое	Солнечная	26	-	52.381227	38.047928	ЮЛ	Администрация сельского поселения Долгоруковский сельсовет	4806000934	1024800717424	ООО "ТЭКО-Сервис"	6829005315	08-0235-04	4,50	грунт	открытая	Без ограждения	2	0,75	Металл	-	-	-	0	-	-	существующая	Да
8239	Долгоруковский муниципальный район	с. Новотроицкое	генерала Позднякова	28	-	52.380556	38.059678	ЮЛ	Администрация сельского поселения Долгоруковский сельсовет	4806000934	1024800717424	ООО "ТЭКО-Сервис"	6829005315	08-0236-04	2,25	грунт	открытая	Без ограждения	1	0,75	Металл	-	-	-	0	-	-	существующая	Да
8240	Долгоруковский муниципальный район	с. Новотроицкое	генерала Позднякова	13	-	52.378566	38.061687	ЮЛ	Администрация сельского поселения Долгоруковский сельсовет	4806000934	1024800717424	ООО "ТЭКО-Сервис"	6829005315	08-0237-04	2,25	грунт	открытая	Без ограждения	1	0,75	Металл	-	-	-	0	-	-	существующая	Да
8241	Долгоруковский муниципальный район	с. Долгуша	Центральная	1	-	52.292335	38.662751	ЮЛ	Администрация сельского поселения Долгоруковский сельсовет	4806000934	1024800717424	ООО "ТЭКО-Сервис"	6829005315	08-0531-14	2,25	бетон	открытая	Без ограждения	1	0,75	Металл	-	-	-	0	-	-	существующая	Да
8242	Долгоруковский муниципальный район	с. Долгуша	Центральная	12	-	52.292335	38.662751	ЮЛ	Администрация сельского поселения Долгоруковский сельсовет	4806000934	1024800717424	ООО "ТЭКО-Сервис"	6829005315	08-0532-14	2,25	бетон	открытая	Без ограждения	1	0,75	Металл	-	-	-	0	-	-	существующая	Да
8243	Долгоруковский муниципальный район	с. Долгуша	Лестева	40	-	52.292335	38.662751	ЮЛ	Администрация сельского поселения Долгоруковский сельсовет	4806000934	1024800717424	ООО "ТЭКО-Сервис"	6829005315	08-0533-14	2,25	бетон	открытая	Без ограждения	1	0,75	Металл	-	-	-	0	-	-	существующая	Да
8244	Долгоруковский муниципальный район	с. Долгуша	Лесная	9	-	52.292335	38.662751	ЮЛ	Администрация сельского поселения Долгоруковский сельсовет	4806000934	1024800717424	ООО "ТЭКО-Сервис"	6829005315	08-0534-14	2,25	бетон	открытая	Без ограждения	1	0,75	Металл	-	-	-	0	-	-	существующая	Да
8245	Долгоруковский муниципальный район	с. Долгуша	Лесная	23	-	52.292335	38.662751	ЮЛ	Администрация сельского поселения Долгоруковский сельсовет	4806000934	1024800717424	ООО "ТЭКО-Сервис"	6829005315	08-0535-14	2,25	бетон	открытая	Без ограждения	1	0,75	Металл	-	-	-	0	-	-	существующая	Да
8246	Долгоруковский муниципальный район	с. Долгуша	Лесная	37	-	52.302053	38.681477	ЮЛ	Администрация сельского поселения Долгоруковский сельсовет	4806000934	1024800717424	ООО "ТЭКО-Сервис"	6829005315	08-0536-14	2,25	бетон	открытая	Без ограждения	1	0,75	Металл	-	-	-	0	-	-	существующая	Да
8247	Долгоруковский муниципальный район	с. Долгуша	Крымская	27	-	52.298357	38.689502	ЮЛ	Администрация сельского поселения Долгоруковский сельсовет	4806000934	1024800717424	ООО "ТЭКО-Сервис"	6829005315	08-0537-14	2,25	бетон	открытая	Без ограждения	1	0,75	Металл	-	-	-	0	-	-	существующая	Да
8248	Долгоруковский муниципальный район	с. Войсковая Казинка	Садовая	16	-	52.412159	38.058753	ЮЛ	Администрация сельского поселения Долгоруковский сельсовет	4806000934	1024800717424	ООО "ТЭКО-Сервис"	6829005315	08-0238-05	2,25	бетон	открытая	Без ограждения	1	0,75	Металл	-	-	-	0	-	-	существующая	Да
8249	Долгоруковский муниципальный район	с. Войсковая Казинка	Луговая	3	-	52.412601	38.044749	ЮЛ	Администрация сельского поселения Долгоруковский сельсовет	4806000934	1024800717424	ООО "ТЭКО-Сервис"	6829005315	08-0239-05	4,50	бетон	открытая	Без ограждения	3	0,75	Металл	-	-	-	0	-	-	существующая	Да
8250	Долгоруковский муниципальный район	с. Войсковая Казинка	Луговая	12	-	52.41077	38.040990	ЮЛ	Администрация сельского поселения Долгоруковский сельсовет	4806000934	1024800717424	ООО "ТЭКО-Сервис"	6829005315	08-0240-05	2,25	бетон	открытая	Без ограждения	1	0,75	Металл	-	-	-	0	-	-	существующая	Да
8251	Долгоруковский муниципальный район	с. Войсковая Казинка	Луговая	16	-	52.40997	38.038690	ЮЛ	Администрация сельского поселения Долгоруковский сельсовет	4806000934	1024800717424	ООО "ТЭКО-Сервис"	6829005315	08-0241-05	2,25	бетон	открытая	Без ограждения	1	0,75	Металл	-	-	-	0	-	-	существующая	Да
8252	Долгоруковский муниципальный район	с. Войсковая Казинка	Луговая	8	-	52.409199	38.037567	ЮЛ	Администрация сельского поселения Долгоруковский сельсовет	4806000934	1024800717424	ООО "ТЭКО-Сервис"	6829005315	08-0242-05	4,50	бетон	открытая	Без ограждения	2	0,75	Металл	-	-	-	0	-	-	существующая	Да

Приложение 1 к приказу управления экологии и природных ресурсов Липецкой области
«Приложение А6. Реестр контейнерных площадок (по данным ОМС)

№ п/п	Данные о нахождении мест (площадок) накопления твердых коммунальных отходов							Данные о собственниках мест (площадок) накопления твердых коммунальных отходов				Организация (ИП), оказывающая услуги по сбору и транспортированию ТКО		Данные о технических характеристиках мест (площадок) накопления твердых коммунальных отходов					Контейнеры для несортированных отходов			Контейнеры для утилизируемых отходов (раздельный сбор)			Контейнеры для сбора крупногабаритных отходов			Статус (существующая/планируемая)	Совместное использование с другими МКД
	Муниципальное образование	Населенный пункт	Улица	Дом	Корпус/Строение	Широта	Долгота	Организационно-правовая форма балансодержателя (юридическое лицо - ЮЛ; индивидуальный предприниматель - ИП; физическое лицо - ФЛ)	для ЮЛ - Полное наименование организации для ИП - Фамилия, Имя, Отчество для ФЛ - Фамилия, Имя, Отчество	ИНН	ОГРН	Наименование	ИНН	Номер контейнерной площадки	Площадь, кв.м.	Тип подстилающей поверхности	Вид площадки	Материал ограждения	Кол-во	Емкость (отдельного контейнера)	Материал контейнера	Кол-во	Емкость (отдельного контейнера)	Материал контейнера	Кол-во	Емкость (отдельного контейнера) м3	Материал контейнера		
8253	Долгоруковский муниципальный район	с. Войсковая Казинка	Луговая	21	-	52.408482	38.036737	ЮЛ	Администрация сельского поселения Долгоруковский сельсовет	4806000934	1024800717424	ООО "ТЭКО-Сервис"	6829005315	08-0243-05	2,25	грунт	открытая	Без ограждения	1	0,75	Металл	-	-	-	0	-	-	существующая	Да
8254	Долгоруковский муниципальный район	с. Войсковая Казинка	Садовая	8	-	52.418895	38.079525	ЮЛ	Администрация сельского поселения Долгоруковский сельсовет	4806000934	1024800717424	ООО "ТЭКО-Сервис"	6829005315	08-0244-05	2,25	бетон	открытая	Без ограждения	1	0,75	Металл	-	-	-	0	-	-	существующая	Да
8255	Долгоруковский муниципальный район	с. Войсковая Казинка	Садовая	10	-	52.417871	38.076760	ЮЛ	Администрация сельского поселения Долгоруковский сельсовет	4806000934	1024800717424	ООО "ТЭКО-Сервис"	6829005315	08-0245-05	2,25	бетон	открытая	Без ограждения	1	0,75	Металл	-	-	-	0	-	-	существующая	Да
8256	Долгоруковский муниципальный район	с. Вязовое	Советская	4	-	52.375719	38.178335	ЮЛ	Администрация сельского поселения Долгоруковский сельсовет	4806000934	1024800717424	ООО "ТЭКО-Сервис"	6829005315	08-0284-06	2,25	бетон	открытая	Без ограждения	1	0,75	Металл	-	-	-	0	-	-	существующая	Да
8257	Долгоруковский муниципальный район	с. Войсковая Казинка	Садовая	23	-	52.416082	38.071269	ЮЛ	Администрация сельского поселения Долгоруковский сельсовет	4806000934	1024800717424	ООО "ТЭКО-Сервис"	6829005315	08-0246-05	2,25	бетон	открытая	Без ограждения	1	0,75	Металл	-	-	-	0	-	-	существующая	Да
8258	Долгоруковский муниципальный район	с. Войсковая Казинка	Садовая	40	-	52.413054	38.061219	ЮЛ	Администрация сельского поселения Долгоруковский сельсовет	4806000934	1024800717424	ООО "ТЭКО-Сервис"	6829005315	08-0247-05	2,25	бетон	открытая	Без ограждения	1	0,75	Металл	-	-	-	0	-	-	существующая	Да
8259	Долгоруковский муниципальный район	с. Войсковая Казинка	Центральная	7	-	52.411771	38.059213	ЮЛ	Администрация сельского поселения Долгоруковский сельсовет	4806000934	1024800717424	ООО "ТЭКО-Сервис"	6829005315	08-0248-05	4,50	бетон	открытая	Без ограждения	2	0,75	Металл	-	-	-	0	-	-	существующая	Да
8260	Долгоруковский муниципальный район	с. Войсковая Казинка	Центральная	12	-	52.41183	38.054858	ЮЛ	Администрация сельского поселения Долгоруковский сельсовет	4806000934	1024800717424	ООО "ТЭКО-Сервис"	6829005315	08-0249-05	2,25	асфальт	открытая	Без ограждения	1	0,75	Металл	-	-	-	0	-	-	существующая	Да
8261	Долгоруковский муниципальный район	с. Войсковая Казинка	Центральная	24	-	52.411935	38.050287	ЮЛ	Администрация сельского поселения Долгоруковский сельсовет	4806000934	1024800717424	ООО "ТЭКО-Сервис"	6829005315	08-0250-05	2,25	бетон	открытая	Без ограждения	1	0,75	Металл	-	-	-	0	-	-	существующая	Да
8262	Долгоруковский муниципальный район	с. Войсковая Казинка	Центральная	18	-	52.413031	38.047519	ЮЛ	Администрация сельского поселения Долгоруковский сельсовет	4806000934	1024800717424	ООО "ТЭКО-Сервис"	6829005315	08-0251-05	2,25	бетон	открытая	Без ограждения	1	0,75	Металл	-	-	-	0	-	-	существующая	Да
8263	Долгоруковский муниципальный район	д. Знаменка	Набережная	52	-	52.394956	38.046026	ЮЛ	Администрация сельского поселения Долгоруковский сельсовет	4806000934	1024800717424	ООО "ТЭКО-Сервис"	6829005315	08-0252-05	4,50	бетон	открытая	Без ограждения	2	0,75	Металл	-	-	-	0	-	-	существующая	Нет
8264	Долгоруковский муниципальный район	д. Знаменка	Набережная	15	-	52.402245	38.039104	ЮЛ	Администрация сельского поселения Долгоруковский сельсовет	4806000934	1024800717424	ООО "ТЭКО-Сервис"	6829005315	08-0253-05	4,50	бетон	открытая	Без ограждения	2	0,75	Металл	-	-	-	0	-	-	существующая	Да
8265	Долгоруковский муниципальный район	д. Знаменка	Набережная	25	-	52.400639	38.039850	ЮЛ	Администрация сельского поселения Долгоруковский сельсовет	4806000934	1024800717424	ООО "ТЭКО-Сервис"	6829005315	08-0254-05	2,25	бетон	открытая	Без ограждения	1	0,75	Металл	-	-	-	0	-	-	существующая	Да
8266	Долгоруковский муниципальный район	д. Знаменка	Набережная	31	-	52.399563	38.040569	ЮЛ	Администрация сельского поселения Долгоруковский сельсовет	4806000934	1024800717424	ООО "ТЭКО-Сервис"	6829005315	08-0255-05	2,25	бетон	открытая	Без ограждения	1	0,75	Металл	-	-	-	0	-	-	существующая	Да
8267	Долгоруковский муниципальный район	д. Знаменка	Набережная	37	-	52.39844	38.041449	ЮЛ	Администрация сельского поселения Долгоруковский сельсовет	4806000934	1024800717424	ООО "ТЭКО-Сервис"	6829005315	08-0256-05	2,25	бетон	открытая	Без ограждения	1	0,75	Металл	-	-	-	0	-	-	существующая	Да
8268	Долгоруковский муниципальный район	д. Знаменка	Набережная	49	-	52.395278	38.043547	ЮЛ	Администрация сельского поселения Долгоруковский сельсовет	4806000934	1024800717424	ООО "ТЭКО-Сервис"	6829005315	08-0257-05	2,25	бетон	открытая	Без ограждения	1	0,75	Металл	-	-	-	0	-	-	существующая	Да
8269	Долгоруковский муниципальный район	д. Лобовка	Дачная	8	-	52.428211	38.047781	ЮЛ	Администрация сельского поселения Долгоруковский сельсовет	4806000934	1024800717424	ООО "ТЭКО-Сервис"	6829005315	08-0258-05	2,25	бетон	открытая	Без ограждения	1	0,75	Металл	-	-	-	0	-	-	существующая	Да
8270	Долгоруковский муниципальный район	д. Лобовка	Дачная	21	-	52.432336	38.044823	ЮЛ	Администрация сельского поселения Долгоруковский сельсовет	4806000934	1024800717424	ООО "ТЭКО-Сервис"	6829005315	08-0259-05	2,25	бетон	открытая	Без ограждения	1	0,75	Металл	-	-	-	0	-	-	существующая	Да
8271	Долгоруковский муниципальный район	д. Лобовка	Дачная	15	-	52.429902	38.046199	ЮЛ	Администрация сельского поселения Долгоруковский сельсовет	4806000934	1024800717424	ООО "ТЭКО-Сервис"	6829005315	08-0260-05	2,25	бетон	открытая	Без ограждения	1	0,75	Металл	-	-	-	0	-	-	существующая	Да
8272	Долгоруковский муниципальный район	д. Русская Казинка	Заречная	20	-	52.437015	38.048066	ЮЛ	Администрация сельского поселения Долгоруковский сельсовет	4806000934	1024800717424	ООО "ТЭКО-Сервис"	6829005315	08-0261-05	2,25	бетон	открытая	Без ограждения	1	0,75	Металл	-	-	-	0	-	-	существующая	Да
8273	Долгоруковский муниципальный район	д. Русская Казинка	Заречная	32	-	52.435702	38.051092	ЮЛ	Администрация сельского поселения Долгоруковский сельсовет	4806000934	1024800717424	ООО "ТЭКО-Сервис"	6829005315	08-0262-05	2,25	бетон	открытая	Без ограждения	1	0,75	Металл	-	-	-	0	-	-	существующая	Да
8274	Елецкий муниципальный район	пос. Маяк	Рабочая	1	-	52.496449	38.262096	ЮЛ	Администрация сельсокго поселения Волчанский сельсовет	-	1024800607710	ООО "ТЭКО-Сервис"	6829005315	09-0011-03	6,00	бетон	Открытая	Металл	2	1,10	Пластик	-	-	-	0	-	-	существующая	Нет
8275	Долгоруковский муниципальный район	д. Русская Казинка	Заречная	17	-	52.412626	38.040022	ЮЛ	Администрация сельского поселения Долгоруковский сельсовет	4806000934	1024800717424	ООО "ТЭКО-Сервис"	6829005315	08-0263-05	2,25	бетон	открытая	Без ограждения	1	0,75	Металл	-	-	-	0	-	-	существующая	Да

Приложение 1 к приказу управления экологии и природных ресурсов Липецкой области
«Приложение А6. Реестр контейнерных площадок (по данным ОМС)

№ п/п	Данные о нахождении мест (площадок) накопления твердых коммунальных отходов							Данные о собственниках мест (площадок) накопления твердых коммунальных отходов				Организация (ИП), оказывающая услуги по сбору и транспортированию ТКО		Данные о технических характеристиках мест (площадок) накопления твердых коммунальных отходов					Контейнеры для несортированных отходов			Контейнеры для утилизируемых отходов (раздельный сбор)			Контейнеры для сбора крупногабаритных отходов			Статус (существующая/планируемая)	Совместное использование с другими МКД
	Муниципальное образование	Населенный пункт	Улица	Дом	Корпус/Строение	Широта	Долгота	Организационно-правовая форма балансодержателя (юридическое лицо - ЮЛ; индивидуальный предприниматель - ИП; физическое лицо - ФЛ)	для ЮЛ - Полное наименование организации для ИП - Фамилия, Имя, Отчество для ФЛ - Фамилия, Имя, Отчество	ИНН	ОГРН	Наименование	ИНН	Номер контейнерной площадки	Площадь, кв.м.	Тип подстилающей поверхности	Вид площадки	Материал ограждения	Кол-во	Емкость (отдельного контейнера)	Материал контейнера	Кол-во	Емкость (отдельного контейнера)	Материал контейнера	Кол-во	Емкость (отдельного контейнера) м3	Материал контейнера		
8276	Долгоруковский муниципальный район	д. Русская Казинка	Заречная	34	-	52.421744	38.045765	ЮЛ	Администрация сельского поселения Долгоруковский сельсовет	4806000934	1024800717424	ООО "ТЭКО-Сервис"	6829005315	08-0264-05	2,25	бетон	открытая	Без ограждения	1	0,75	Металл	-	-	-	0	-	-	существующая	Да
8277	Долгоруковский муниципальный район	д. Русская Казинка	Заречная	3	-	52.415128	38.043867	ЮЛ	Администрация сельского поселения Долгоруковский сельсовет	4806000934	1024800717424	ООО "ТЭКО-Сервис"	6829005315	08-0265-05	2,25	бетон	открытая	Без ограждения	1	0,75	Металл	-	-	-	0	-	-	существующая	Да
8278	Долгоруковский муниципальный район	д. Русская Казинка	Заречная	9	-	52.413048	38.041082	ЮЛ	Администрация сельского поселения Долгоруковский сельсовет	4806000934	1024800717424	ООО "ТЭКО-Сервис"	6829005315	08-0266-05	2,25	бетон	открытая	Без ограждения	1	0,75	Металл	-	-	-	0	-	-	существующая	Да
8279	Долгоруковский муниципальный район	д. Русская Казинка	Полевая	5	-	52.419001	38.043399	ЮЛ	Администрация сельского поселения Долгоруковский сельсовет	4806000934	1024800717424	ООО "ТЭКО-Сервис"	6829005315	08-0267-05	2,25	грунт	открытая	Без ограждения	1	0,75	Металл	-	-	-	0	-	-	существующая	Да
8280	Долгоруковский муниципальный район	д. Русская Казинка	Полевая	10	-	52.417253	38.041920	ЮЛ	Администрация сельского поселения Долгоруковский сельсовет	4806000934	1024800717424	ООО "ТЭКО-Сервис"	6829005315	08-0268-05	2,25	бетон	открытая	Без ограждения	1	0,75	Металл	-	-	-	0	-	-	существующая	Да
8281	Долгоруковский муниципальный район	д. Русская Казинка	Полевая	29	-	52.417253	38.041920	ЮЛ	Администрация сельского поселения Долгоруковский сельсовет	4806000934	1024800717424	ООО "ТЭКО-Сервис"	6829005315	08-0269-05	2,25	бетон	открытая	Без ограждения	1	0,75	Металл	-	-	-	0	-	-	существующая	Да
8282	Долгоруковский муниципальный район	д. Русская Казинка	Полевая	31	-	52.417253	38.041920	ЮЛ	Администрация сельского поселения Долгоруковский сельсовет	4806000934	1024800717424	ООО "ТЭКО-Сервис"	6829005315	08-0270-05	2,25	бетон	открытая	Без ограждения	1	0,75	Металл	-	-	-	0	-	-	существующая	Да
8283	Долгоруковский муниципальный район	с. Войсковая Казинка	кладбище	-	-	52.413895	38.057665	ЮЛ	Администрация сельского поселения Долгоруковский сельсовет	4806000934	1024800717424	ООО "ТЭКО-Сервис"	6829005315	08-0271-05	4,50	бетон	открытая	Без ограждения	2	0,75	Металл	-	-	-	0	-	-	существующая	Да
8284	Долгоруковский муниципальный район	с. Вязовое	кладбище	-	-	52.370511	38.169211	ЮЛ	Администрация сельского поселения Долгоруковский сельсовет	4806000934	1024800717424	ООО "ТЭКО-Сервис"	6829005315	08-0272-06	4,50	бетон	открытая	Без ограждения	2	0,75	Металл	-	-	-	0	-	-	существующая	Да
8285	Долгоруковский муниципальный район	с. Вязовое	Молодежная	2	-	52.373748	38.181557	ЮЛ	Администрация сельского поселения Долгоруковский сельсовет	4806000934	1024800717424	ООО "ТЭКО-Сервис"	6829005315	08-0273-06	2,25	бетон	открытая	Без ограждения	1	0,75	Металл	-	-	-	0	-	-	существующая	Да
8286	Долгоруковский муниципальный район	с. Вязовое	Молодежная	16	-	52.372754	38.178596	ЮЛ	Администрация сельского поселения Долгоруковский сельсовет	4806000934	1024800717424	ООО "ТЭКО-Сервис"	6829005315	08-0274-06	4,50	бетон	открытая	Без ограждения	2	0,75	Металл	-	-	-	0	-	-	существующая	Да
8287	Долгоруковский муниципальный район	с. Вязовое	Молодежная	26	-	52.372107	38.176120	ЮЛ	Администрация сельского поселения Долгоруковский сельсовет	4806000934	1024800717424	ООО "ТЭКО-Сервис"	6829005315	08-0275-06	2,25	бетон	открытая	Без ограждения	1	0,75	Металл	-	-	-	0	-	-	существующая	Да
8288	Долгоруковский муниципальный район	с. Вязовое	Молодежная	32	-	52.371919	38.174822	ЮЛ	Администрация сельского поселения Долгоруковский сельсовет	4806000934	1024800717424	ООО "ТЭКО-Сервис"	6829005315	08-0276-06	4,50	бетон	открытая	Без ограждения	2	0,75	Металл	-	-	-	0	-	-	существующая	Да
8289	Долгоруковский муниципальный район	с. Вязовое	Молодежная	42	-	52.372004	38.171011	ЮЛ	Администрация сельского поселения Долгоруковский сельсовет	4806000934	1024800717424	ООО "ТЭКО-Сервис"	6829005315	08-0277-06	6,75	бетон	открытая	Без ограждения	3	0,75	Металл	-	-	-	0	-	-	существующая	Да
8290	Долгоруковский муниципальный район	с. Вязовое	Молодежная	48	-	52.372942	38.169891	ЮЛ	Администрация сельского поселения Долгоруковский сельсовет	4806000934	1024800717424	ООО "ТЭКО-Сервис"	6829005315	08-0278-06	4,50	бетон	открытая	Без ограждения	2	0,75	Металл	-	-	-	0	-	-	существующая	Да
8291	Долгоруковский муниципальный район	с. Вязовое	Набережная, медпункт	-	-	52.375333	38.171263	ЮЛ	Администрация сельского поселения Долгоруковский сельсовет	4806000934	1024800717424	ООО "ТЭКО-Сервис"	6829005315	08-0279-06	4,50	бетон	открытая	Без ограждения	2	0,75	Металл	-	-	-	0	-	-	существующая	Да
8292	Елецкий муниципальный район	пос. Маяк	Луговая	10	-	52.496449	38.262096	ЮЛ	Администрация сельсокго поселения Волчанский сельсовет	-	1024800607710	ООО "ТЭКО-Сервис"	6829005315	09-0013-03	6,00	бетон	Открытая	Металл	2	1,10	Пластик	-	-	-	0	-	-	существующая	Нет
8293	Долгоруковский муниципальный район	с. Вязовое	Набережная	5	-	52.37766	38.178190	ЮЛ	Администрация сельского поселения Долгоруковский сельсовет	4806000934	1024800717424	ООО "ТЭКО-Сервис"	6829005315	08-0280-06	2,25	бетон	открытая	Без ограждения	1	0,75	Металл	-	-	-	0	-	-	существующая	Да
8294	Долгоруковский муниципальный район	с. Вязовое	Набережная	7	-	52.377112	38.177012	ЮЛ	Администрация сельского поселения Долгоруковский сельсовет	4806000934	1024800717424	ООО "ТЭКО-Сервис"	6829005315	08-0281-06	2,25	бетон	открытая	Без ограждения	1	0,75	Металл	-	-	-	0	-	-	существующая	Да
8295	Долгоруковский муниципальный район	с. Вязовое	Набережная	29	-	52.374501	38.168991	ЮЛ	Администрация сельского поселения Долгоруковский сельсовет	4806000934	1024800717424	ООО "ТЭКО-Сервис"	6829005315	08-0282-06	6,75	бетон	открытая	Без ограждения	3	0,75	Металл	-	-	-	0	-	-	существующая	Да
8296	Долгоруковский муниципальный район	с. Вязовое	Набережная	43	-	52.372838	38.163780	ЮЛ	Администрация сельского поселения Долгоруковский сельсовет	4806000934	1024800717424	ООО "ТЭКО-Сервис"	6829005315	08-0283-06	4,50	бетон	открытая	Без ограждения	2	0,75	Металл	-	-	-	0	-	-	существующая	Да
8297	Долгоруковский муниципальный район	с. Вязовое	Советская	7	-	52.375386	38.177015	ЮЛ	Администрация сельского поселения Долгоруковский сельсовет	4806000934	1024800717424	ООО "ТЭКО-Сервис"	6829005315	08-0285-06	2,25	бетон	открытая	Без ограждения	1	0,75	Металл	-	-	-	0	-	-	существующая	Да
8298	Долгоруковский муниципальный район	с. Вязовое	Советская	15	-	52.374365	38.174030	ЮЛ	Администрация сельского поселения Долгоруковский сельсовет	4806000934	1024800717424	ООО "ТЭКО-Сервис"	6829005315	08-0286-06	4,50	бетон	открытая	Без ограждения	2	0,75	Металл	-	-	-	0	-	-	существующая	Да
8299	Долгоруковский муниципальный район	с. Вязовое	Советская	20	-	52.373076	38.169076	ЮЛ	Администрация сельского поселения Долгоруковский сельсовет	4806000934	1024800717424	ООО "ТЭКО-Сервис"	6829005315	08-0287-06	2,25	бетон	открытая	Без ограждения	1	0,75	Металл	-	-	-	0	-	-	существующая	Да

Приложение 1 к приказу управления экологии и природных ресурсов Липецкой области
«Приложение А6. Реестр контейнерных площадок (по данным ОМС)

№ п/п	Данные о нахождении мест (площадок) накопления твердых коммунальных отходов							Данные о собственниках мест (площадок) накопления твердых коммунальных отходов				Организация (ИП), оказывающая услуги по сбору и транспортированию ТКО		Данные о технических характеристиках мест (площадок) накопления твердых коммунальных отходов					Контейнеры для несортированных отходов			Контейнеры для утилизируемых отходов (раздельный сбор)			Контейнеры для сбора крупногабаритных отходов			Статус (существующая/планируемая)	Совместное использование с другими МКД
	Муниципальное образование	Населенный пункт	Улица	Дом	Корпус/Строение	Широта	Долгота	Организационно-правовая форма балансодержателя (юридическое лицо - ЮЛ; индивидуальный предприниматель - ИП; физическое лицо - ФЛ)	для ЮЛ - Полное наименование организации для ИП - Фамилия, Имя, Отчество для ФЛ - Фамилия, Имя, Отчество	ИНН	ОГРН	Наименование	ИНН	Номер контейнерной площадки	Площадь, кв.м.	Тип подстилающей поверхности	Вид площадки	Материал ограждения	Кол-во	Емкость (отдельного контейнера)	Материал контейнера	Кол-во	Емкость (отдельного контейнера)	Материал контейнера	Кол-во	Емкость (отдельного контейнера) м3	Материал контейнера		
8300	Долгоруковский муниципальный район	с. Вязовое	Советская	31	-	52.3763	38.169617	ЮЛ	Администрация сельского поселения Долгоруковский сельсовет	4806000934	1024800717424	ООО "ТЭКО-Сервис"	6829005315	08-0288-06	4,50	бетон	открытая	Без ограждения	2	0,75	Металл	-	-	-	0	-	-	существующая	Да
8301	Долгоруковский муниципальный район	с. Вязовое	Советская	36	-	52.372399	38.166044	ЮЛ	Администрация сельского поселения Долгоруковский сельсовет	4806000934	1024800717424	ООО "ТЭКО-Сервис"	6829005315	08-0289-06	2,25	бетон	открытая	Без ограждения	1	0,75	Металл	-	-	-	0	-	-	существующая	Да
8302	Долгоруковский муниципальный район	с. Вязовое	Советская	41	-	52.372399	38.166044	ЮЛ	Администрация сельского поселения Долгоруковский сельсовет	4806000934	1024800717424	ООО "ТЭКО-Сервис"	6829005315	08-0290-06	2,25	бетон	открытая	Металл	1	0,75	Металл	-	-	-	0	-	-	существующая	Да
8303	Долгоруковский муниципальный район	с. Вязовое	Советская	43	-	52.370911	38.164007	ЮЛ	Администрация сельского поселения Долгоруковский сельсовет	4806000934	1024800717424	ООО "ТЭКО-Сервис"	6829005315	08-0291-06	2,25	бетон	открытая	Без ограждения	1	0,75	Металл	-	-	-	0	-	-	существующая	Да
8304	Елецкий муниципальный район	пос. Солидарность	Новоселов	41	-	52.6002	38.5628	ЮЛ	Администрация сельского поселения Архангельский сельсовет	-	1034800041407	ООО "ТЭКО-Сервис"	6829005315	09-0003-01	6,00	бетон	Открытая	Металл	4	1,10	Пластик	-	-	-	0	-	-	существующая	Нет
8305	Долгоруковский муниципальный район	с. Вязовое	Советская	-	-	52.370077	38.160759	ЮЛ	Администрация сельского поселения Долгоруковский сельсовет	4806000934	1024800717424	ООО "ТЭКО-Сервис"	6829005315	08-0292-06	4,50	бетон	открытая	Без ограждения	2	0,75	Металл	-	-	-	0	-	-	существующая	Да
8306	Долгоруковский муниципальный район	с. Вязовое	Солнечная	1	-	52.374892	38.159853	ЮЛ	Администрация сельского поселения Долгоруковский сельсовет	4806000934	1024800717424	ООО "ТЭКО-Сервис"	6829005315	08-0293-06	2,25	бетон	открытая	Без ограждения	1	0,75	Металл	-	-	-	0	-	-	существующая	Да
8307	Долгоруковский муниципальный район	с. Вязовое	Солнечная	8	-	52.375925	38.162742	ЮЛ	Администрация сельского поселения Долгоруковский сельсовет	4806000934	1024800717424	ООО "ТЭКО-Сервис"	6829005315	08-0294-06	2,25	бетон	открытая	Без ограждения	1	0,75	Металл	-	-	-	0	-	-	существующая	Да
8308	Долгоруковский муниципальный район	с. Вязовое	Солнечная	12	-	52.376454	38.164605	ЮЛ	Администрация сельского поселения Долгоруковский сельсовет	4806000934	1024800717424	ООО "ТЭКО-Сервис"	6829005315	08-0295-06	4,50	бетон	открытая	Без ограждения	2	0,75	Металл	-	-	-	0	-	-	существующая	Да
8309	Долгоруковский муниципальный район	с. Вязовое	Солнечная	26	-	52.377998	38.170529	ЮЛ	Администрация сельского поселения Долгоруковский сельсовет	4806000934	1024800717424	ООО "ТЭКО-Сервис"	6829005315	08-0296-06	4,50	бетон	открытая	Без ограждения	2	0,75	Металл	-	-	-	0	-	-	существующая	Да
8310	Долгоруковский муниципальный район	д. Ермолово	Береговая	45	-	52.487597	38.150763	ЮЛ	Администрация сельского поселения Долгоруковский сельсовет	4806000934	1024800717424	ООО "ТЭКО-Сервис"	6829005315	08-0316-07	2,25	грунт	открытая	Без ограждения	1	0,75	Металл	-	-	-	0	-	-	существующая	Да
8311	Долгоруковский муниципальный район	с. Вязовое	Солнечная	28	-	52.378155	38.171047	ЮЛ	Администрация сельского поселения Долгоруковский сельсовет	4806000934	1024800717424	ООО "ТЭКО-Сервис"	6829005315	08-0297-06	4,50	бетон	открытая	Без ограждения	2	0,75	Металл	-	-	-	0	-	-	существующая	Да
8312	Долгоруковский муниципальный район	с. Вязовое	Солнечная	33	-	52.378667	38.172846	ЮЛ	Администрация сельского поселения Долгоруковский сельсовет	4806000934	1024800717424	ООО "ТЭКО-Сервис"	6829005315	08-0298-06	2,25	бетон	открытая	Без ограждения	1	0,75	Металл	-	-	-	0	-	-	существующая	Да
8313	Долгоруковский муниципальный район	с. Сухой Ольшанец	2-й Квартал, кладбище	-	-	52.397672	38.117720	ЮЛ	Администрация сельского поселения Долгоруковский сельсовет	4806000934	1024800717424	ООО "ТЭКО-Сервис"	6829005315	08-0299-06	2,25	бетон	открытая	Без ограждения	1	0,75	Металл	-	-	-	0	-	-	существующая	Да
8314	Долгоруковский муниципальный район	с. Сухой Ольшанец	2-й Квартал	7	-	52.395691	38.107775	ЮЛ	Администрация сельского поселения Долгоруковский сельсовет	4806000934	1024800717424	ООО "ТЭКО-Сервис"	6829005315	08-0300-06	2,25	бетон	открытая	Без ограждения	1	0,75	Металл	-	-	-	0	-	-	существующая	Да
8315	Долгоруковский муниципальный район	с. Сухой Ольшанец	2-й Квартал	14	-	52.395219	38.103676	ЮЛ	Администрация сельского поселения Долгоруковский сельсовет	4806000934	1024800717424	ООО "ТЭКО-Сервис"	6829005315	08-0301-06	2,25	бетон	открытая	Без ограждения	1	0,75	Металл	-	-	-	0	-	-	существующая	Да
8316	Долгоруковский муниципальный район	с. Сухой Ольшанец	2-й Квартал	17	-	52.39428	38.100533	ЮЛ	Администрация сельского поселения Долгоруковский сельсовет	4806000934	1024800717424	ООО "ТЭКО-Сервис"	6829005315	08-0302-06	4,50	бетон	открытая	Без ограждения	2	0,75	Металл	-	-	-	0	-	-	существующая	Да
8317	Долгоруковский муниципальный район	с. Сухой Ольшанец	2-й Квартал	19	-	52.393061	38.101785	ЮЛ	Администрация сельского поселения Долгоруковский сельсовет	4806000934	1024800717424	ООО "ТЭКО-Сервис"	6829005315	08-0303-06	2,25	бетон	открытая	Без ограждения	1	0,75	Металл	-	-	-	0	-	-	существующая	Да
8318	Долгоруковский муниципальный район	с. Сухой Ольшанец	2-й Квартал	23	-	52.392215	38.103287	ЮЛ	Администрация сельского поселения Долгоруковский сельсовет	4806000934	1024800717424	ООО "ТЭКО-Сервис"	6829005315	08-0304-06	2,25	бетон	открытая	Без ограждения	1	0,75	Металл	-	-	-	0	-	-	существующая	Да
8319	Долгоруковский муниципальный район	с. Сухой Ольшанец	2-й Квартал	40	-	52.392444	38.106881	ЮЛ	Администрация сельского поселения Долгоруковский сельсовет	4806000934	1024800717424	ООО "ТЭКО-Сервис"	6829005315	08-0305-06	2,25	бетон	открытая	Без ограждения	1	0,75	Металл	-	-	-	0	-	-	существующая	Да
8320	Долгоруковский муниципальный район	д. Агарково	Луговая	19	-	52.4561	38.256209	ЮЛ	Администрация сельского поселения Долгоруковский сельсовет	4806000934	1024800717424	ООО "ТЭКО-Сервис"	6829005315	08-0462-11	2,25	бетон	открытая	Без ограждения	1	0,75	Металл	-	-	-	0	-	-	существующая	Нет
8321	Долгоруковский муниципальный район	с. Сухой Ольшанец	2-й Квартал	55	-	52.393363	38.109424	ЮЛ	Администрация сельского поселения Долгоруковский сельсовет	4806000934	1024800717424	ООО "ТЭКО-Сервис"	6829005315	08-0306-06	2,25	бетон	открытая	Без ограждения	1	0,75	Металл	-	-	-	0	-	-	существующая	Да
8322	Долгоруковский муниципальный район	с. Сухой Ольшанец	2-й Квартал	63	-	52.391422	38.114903	ЮЛ	Администрация сельского поселения Долгоруковский сельсовет	4806000934	1024800717424	ООО "ТЭКО-Сервис"	6829005315	08-0307-06	2,25	бетон	открытая	Без ограждения	1	0,75	Металл	-	-	-	0	-	-	существующая	Да

Приложение 1 к приказу управления экологии и природных ресурсов Липецкой области
«Приложение А6. Реестр контейнерных площадок (по данным ОМС)

№ п/п	Данные о нахождении мест (площадок) накопления твердых коммунальных отходов							Данные о собственниках мест (площадок) накопления твердых коммунальных отходов				Организация (ИП), оказывающая услуги по сбору и транспортированию ТКО		Данные о технических характеристиках мест (площадок) накопления твердых коммунальных отходов					Контейнеры для несортированных отходов			Контейнеры для утилизируемых отходов (раздельный сбор)			Контейнеры для сбора крупногабаритных отходов			Статус (существующая/планируемая)	Совместное использование с другими МКД
	Муниципальное образование	Населенный пункт	Улица	Дом	Корпус/Строение	Широта	Долгота	Организационно-правовая форма балансодержателя (юридическое лицо - ЮЛ; индивидуальный предприниматель - ИП; физическое лицо - ФЛ)	для ЮЛ - Полное наименование организации для ИП - Фамилия, Имя, Отчество для ФЛ - Фамилия, Имя, Отчество	ИНН	ОГРН	Наименование	ИНН	Номер контейнерной площадки	Площадь, кв.м.	Тип подстилающей поверхности	Вид площадки	Материал ограждения	Кол-во	Емкость (отдельного контейнера)	Материал контейнера	Кол-во	Емкость (отдельного контейнера)	Материал контейнера	Кол-во	Емкость (отдельного контейнера) м3	Материал контейнера		
8323	Долгоруковский муниципальный район	с. Сухой Ольшанец	2-й Квартал	85	-	52.391422	38.114903	ЮЛ	Администрация сельского поселения Долгоруковский сельсовет	4806000934	1024800717424	ООО "ТЭКО-Сервис"	6829005315	08-0308-06	2,25	бетон	открытая	Без ограждения	1	0,75	Металл	-	-	-	0	-	-	существующая	Да
8324	Долгоруковский муниципальный район	с. Стрелец	Архангельская	20	-	52.412895	38.220990	ЮЛ	Администрация сельского поселения Долгоруковский сельсовет	4806000934	1024800717424	ООО "ТЭКО-Сервис"	6829005315	08-0347-07	6,75	бетон	открытая	Без ограждения	3	0,75	Металл	-	-	-	0	-	-	существующая	Да
8325	Долгоруковский муниципальный район	с. Сухой Ольшанец	2-й Квартал	100	-	52.400633	38.112743	ЮЛ	Администрация сельского поселения Долгоруковский сельсовет	4806000934	1024800717424	ООО "ТЭКО-Сервис"	6829005315	08-0309-06	2,25	бетон	открытая	Без ограждения	1	0,75	Металл	-	-	-	0	-	-	существующая	Да
8326	Долгоруковский муниципальный район	с. Сухой Ольшанец	2-й Квартал	102	-	52.401904	38.113920	ЮЛ	Администрация сельского поселения Долгоруковский сельсовет	4806000934	1024800717424	ООО "ТЭКО-Сервис"	6829005315	08-0310-06	2,25	бетон	открытая	Без ограждения	1	0,75	Металл	-	-	-	0	-	-	существующая	Да
8327	Долгоруковский муниципальный район	с. Сухой Ольшанец	2-й Квартал	104	-	52.396688	38.100197	ЮЛ	Администрация сельского поселения Долгоруковский сельсовет	4806000934	1024800717424	ООО "ТЭКО-Сервис"	6829005315	08-0311-06	2,25	бетон	открытая	Без ограждения	1	0,75	Металл	-	-	-	0	-	-	существующая	Да
8328	Долгоруковский муниципальный район	с. Сухой Ольшанец	2-й Квартал	108	-	52.396895	38.104386	ЮЛ	Администрация сельского поселения Долгоруковский сельсовет	4806000934	1024800717424	ООО "ТЭКО-Сервис"	6829005315	08-0312-06	2,25	бетон	открытая	Без ограждения	2	0,75	Металл	-	-	-	0	-	-	существующая	Да
8329	Долгоруковский муниципальный район	д. Ермолово	Береговая	9	-	52.489136	38.157646	ЮЛ	Администрация сельского поселения Долгоруковский сельсовет	4806000934	1024800717424	ООО "ТЭКО-Сервис"	6829005315	08-0313-07	4,50	грунт	открытая	Без ограждения	2	0,75	Металл	-	-	-	0	-	-	существующая	Да
8330	Долгоруковский муниципальный район	д. Ермолово	Береговая	25	-	52.488646	38.154611	ЮЛ	Администрация сельского поселения Долгоруковский сельсовет	4806000934	1024800717424	ООО "ТЭКО-Сервис"	6829005315	08-0314-07	4,50	грунт	открытая	Без ограждения	2	0,75	Металл	-	-	-	0	-	-	существующая	Да
8331	Долгоруковский муниципальный район	д. Ермолово	Береговая	43	-	52.488241	38.152509	ЮЛ	Администрация сельского поселения Долгоруковский сельсовет	4806000934	1024800717424	ООО "ТЭКО-Сервис"	6829005315	08-0315-07	2,25	грунт	открытая	Без ограждения	1	0,75	Металл	-	-	-	0	-	-	существующая	Да
8332	Долгоруковский муниципальный район	д. Набережная 1-я	Кимовская	7	-	52.493332	38.167822	ЮЛ	Администрация сельского поселения Долгоруковский сельсовет	4806000934	1024800717424	ООО "ТЭКО-Сервис"	6829005315	08-0317-07	2,25	грунт	открытая	Без ограждения	1	0,75	Металл	-	-	-	0	-	-	существующая	Да
8333	Долгоруковский муниципальный район	д. Набережная 1-я	Кимовская	16	-	52.490314	38.170341	ЮЛ	Администрация сельского поселения Долгоруковский сельсовет	4806000934	1024800717424	ООО "ТЭКО-Сервис"	6829005315	08-0318-07	2,25	грунт	открытая	Без ограждения	1	0,75	Металл	-	-	-	0	-	-	существующая	Нет
8334	Долгоруковский муниципальный район	д. Набережная 2-я	Приречная	9	-	52.492349	38.175462	ЮЛ	Администрация сельского поселения Долгоруковский сельсовет	4806000934	1024800717424	ООО "ТЭКО-Сервис"	6829005315	08-0319-07	2,25	грунт	открытая	Без ограждения	1	0,75	Металл	-	-	-	0	-	-	существующая	Да
8335	Долгоруковский муниципальный район	д. Набережная 2-я	Приречная	11	-	52.493528	38.176503	ЮЛ	Администрация сельского поселения Долгоруковский сельсовет	4806000934	1024800717424	ООО "ТЭКО-Сервис"	6829005315	08-0320-07	2,25	грунт	открытая	Без ограждения	1	0,75	Металл	-	-	-	0	-	-	существующая	Да
8336	Долгоруковский муниципальный район	д. Набережная 2-я	Приречная	4	-	52.495099	38.181406	ЮЛ	Администрация сельского поселения Долгоруковский сельсовет	4806000934	1024800717424	ООО "ТЭКО-Сервис"	6829005315	08-0321-07	2,25	грунт	открытая	Без ограждения	1	0,75	Металл	-	-	-	0	-	-	существующая	Да
8337	Долгоруковский муниципальный район	д. Рог	Зеленая	12	-	52.460908	38.178283	ЮЛ	Администрация сельского поселения Долгоруковский сельсовет	4806000934	1024800717424	ООО "ТЭКО-Сервис"	6829005315	08-0322-07	2,25	грунт	открытая	Без ограждения	1	0,75	Металл	-	-	-	0	-	-	существующая	Да
8338	Долгоруковский муниципальный район	д. Рог	Зеленая	34	-	52.463523	38.186598	ЮЛ	Администрация сельского поселения Долгоруковский сельсовет	4806000934	1024800717424	ООО "ТЭКО-Сервис"	6829005315	08-0323-07	2,25	грунт	открытая	Без ограждения	1	0,75	Металл	-	-	-	0	-	-	существующая	Да
8339	Долгоруковский муниципальный район	д. Рог	Зеленая	40	-	52.464132	38.188637	ЮЛ	Администрация сельского поселения Долгоруковский сельсовет	4806000934	1024800717424	ООО "ТЭКО-Сервис"	6829005315	08-0324-07	2,25	грунт	открытая	Без ограждения	1	0,75	Металл	-	-	-	0	-	-	существующая	Да
8340	Долгоруковский муниципальный район	д. Рог	Зеленая	4	-	52.459864	38.177374	ЮЛ	Администрация сельского поселения Долгоруковский сельсовет	4806000934	1024800717424	ООО "ТЭКО-Сервис"	6829005315	08-0325-07	2,25	грунт	открытая	Без ограждения	1	0,75	Металл	-	-	-	0	-	-	существующая	Да
8341	Долгоруковский муниципальный район	д. Рог	Раздольная	5	-	52.456999	38.180634	ЮЛ	Администрация сельского поселения Долгоруковский сельсовет	4806000934	1024800717424	ООО "ТЭКО-Сервис"	6829005315	08-0326-07	2,25	грунт	открытая	Без ограждения	1	0,75	Металл	-	-	-	0	-	-	существующая	Да
8342	Долгоруковский муниципальный район	с. Свишни	Молодежная	7	-	52.453982	38.248882	ЮЛ	Администрация сельского поселения Долгоруковский сельсовет	4806000934	1024800717424	ООО "ТЭКО-Сервис"	6829005315	08-0463-11	2,25	грунт	открытая	Без ограждения	1	0,75	Металл	-	-	-	0	-	-	существующая	Нет
8343	Долгоруковский муниципальный район	с. Грызлово	Русановская	17	-	52.44135	38.185034	ЮЛ	Администрация сельского поселения Долгоруковский сельсовет	4806000934	1024800717424	ООО "ТЭКО-Сервис"	6829005315	08-0327-07	4,50	бетон	открытая	Без ограждения	2	0,75	Металл	-	-	-	0	-	-	существующая	Да
8344	Долгоруковский муниципальный район	с. Грызлово	Русановская	19	-	52.441393	38.184372	ЮЛ	Администрация сельского поселения Долгоруковский сельсовет	4806000934	1024800717424	ООО "ТЭКО-Сервис"	6829005315	08-0328-07	4,50	бетон	открытая	Без ограждения	2	0,75	Металл	-	-	-	0	-	-	существующая	Да
8345	Долгоруковский муниципальный район	с. Грызлово	Русановская	3	-	52.442661	38.185776	ЮЛ	Администрация сельского поселения Долгоруковский сельсовет	4806000934	1024800717424	ООО "ТЭКО-Сервис"	6829005315	08-0329-07	2,25	бетон	открытая	Без ограждения	1	0,75	Металл	-	-	-	0	-	-	существующая	Да

Приложение 1 к приказу управления экологии и природных ресурсов Липецкой области
«Приложение А6. Реестр контейнерных площадок (по данным ОМС)

№ п/п	Данные о нахождении мест (площадок) накопления твердых коммунальных отходов							Данные о собственниках мест (площадок) накопления твердых коммунальных отходов				Организация (ИП), оказывающая услуги по сбору и транспортированию ТКО		Данные о технических характеристиках мест (площадок) накопления твердых коммунальных отходов					Контейнеры для несортированных отходов			Контейнеры для утилизируемых отходов (раздельный сбор)			Контейнеры для сбора крупногабаритных отходов			Статус (существующая/планируемая)	Совместное использование с другими МКД
	Муниципальное образование	Населенный пункт	Улица	Дом	Корпус/Строение	Широта	Долгота	Организационно-правовая форма балансодержателя (юридическое лицо - ЮЛ; индивидуальный предприниматель - ИП; физическое лицо - ФЛ)	для ЮЛ - Полное наименование организации для ИП - Фамилия, Имя, Отчество для ФЛ - Фамилия, Имя, Отчество	ИНН	ОГРН	Наименование	ИНН	Номер контейнерной площадки	Площадь, кв.м.	Тип подстилающей поверхности	Вид площадки	Материал ограждения	Кол-во	Емкость (отдельного контейнера)	Материал контейнера	Кол-во	Емкость (отдельного контейнера)	Материал контейнера	Кол-во	Емкость (отдельного контейнера) м3	Материал контейнера		
8346	Долгоруковский муниципальный район	с. Грызлово	Русановская	10	-	52.441945	38.184823	ЮЛ	Администрация сельского поселения Долгоруковский сельсовет	4806000934	1024800717424	ООО "ТЭКО-Сервис"	6829005315	08-0330-07	6,75	бетон	открытая	Металл	3	0,75	Металл	-	-	-	0	-	-	существующая	Да
8347	Долгоруковский муниципальный район	с. Грызлово	Рягузова	11	-	52.440769	38.194263	ЮЛ	Администрация сельского поселения Долгоруковский сельсовет	4806000934	1024800717424	ООО "ТЭКО-Сервис"	6829005315	08-0331-07	4,50	бетон	открытая	Без ограждения	2	0,75	Металл	-	-	-	0	-	-	существующая	Да
8348	Долгоруковский муниципальный район	с. Грызлово	Рягузова	19	-	52.442764	38.194880	ЮЛ	Администрация сельского поселения Долгоруковский сельсовет	4806000934	1024800717424	ООО "ТЭКО-Сервис"	6829005315	08-032-07	4,50	бетон	открытая	Без ограждения	1	0,75	Металл	-	-	-	0	-	-	существующая	Да
8349	Долгоруковский муниципальный район	с. Грызлово	Рягузова	20	-	52.44313	38.194600	ЮЛ	Администрация сельского поселения Долгоруковский сельсовет	4806000934	1024800717424	ООО "ТЭКО-Сервис"	6829005315	08-0333-07	2,25	бетон	открытая	Без ограждения	1	0,75	Металл	-	-	-	0	-	-	существующая	Да
8350	Долгоруковский муниципальный район	с. Грызлово	Выгонская	2	-	52.433732	38.198462	ЮЛ	Администрация сельского поселения Долгоруковский сельсовет	4806000934	1024800717424	ООО "ТЭКО-Сервис"	6829005315	08-0334-07	6,00	бетон	открытая	Без ограждения	3	0,75	Металл	-	-	-	0	-	-	существующая	Да
8351	Долгоруковский муниципальный район	с. Грызлово	Выгонская	19	-	52.436656	38.194092	ЮЛ	Администрация сельского поселения Долгоруковский сельсовет	4806000934	1024800717424	ООО "ТЭКО-Сервис"	6829005315	08-0335-07	4,50	бетон	открытая	Без ограждения	2	0,75	Металл	-	-	-	0	-	-	существующая	Да
8352	Долгоруковский муниципальный район	с. Грызлово	Луговая	35	-	52.435528	38.197325	ЮЛ	Администрация сельского поселения Долгоруковский сельсовет	4806000934	1024800717424	ООО "ТЭКО-Сервис"	6829005315	08-0336-07	2,25	грунт	открытая	Без ограждения	1	0,75	Металл	-	-	-	0	-	-	существующая	Да
8353	Долгоруковский муниципальный район	с. Стрелец	Архангельская	10	-	52.41105	38.21981	ЮЛ	Администрация сельского поселения Долгоруковский сельсовет	4806000934	1024800717424	ООО "ТЭКО-Сервис"	6829005315	08-0358-07	2,25	бетон	открытая	Без ограждения	1	0,75	Металл	-	-	-	0	-	-	существующая	Да
8354	Долгоруковский муниципальный район	с. Грызлово	Рягузова	3	-	52.440326	38.194553	ЮЛ	Администрация сельского поселения Долгоруковский сельсовет	4806000934	1024800717424	ООО "ТЭКО-Сервис"	6829005315	08-0337-07	4,50	бетон	открытая	Без ограждения	2	0,75	Металл	-	-	-	0	-	-	существующая	Да
8355	Долгоруковский муниципальный район	с. Стрелец	Молодежная	11	-	52.402931	38.211250	ЮЛ	Администрация сельского поселения Долгоруковский сельсовет	4806000934	1024800717424	ООО "ТЭКО-Сервис"	6829005315	08-0338-07	4,50	грунт	открытая	Без ограждения	2	0,75	Металл	-	-	-	0	-	-	существующая	Да
8356	Долгоруковский муниципальный район	с. Стрелец	Молодежная	19	-	52.402679	38.211430	ЮЛ	Администрация сельского поселения Долгоруковский сельсовет	4806000934	1024800717424	ООО "ТЭКО-Сервис"	6829005315	08-0339-07	2,25	бетон	открытая	Без ограждения	1	0,75	Металл	-	-	-	0	-	-	существующая	Да
8357	Долгоруковский муниципальный район	с. Стрелец	Молодежная, кладбище	-	-	52.405072	38.210430	ЮЛ	Администрация сельского поселения Долгоруковский сельсовет	4806000934	1024800717424	ООО "ТЭКО-Сервис"	6829005315	08-0340-07	2,25	грунт	открытая	Без ограждения	1	0,75	Металл	-	-	-	0	-	-	существующая	Да
8358	Долгоруковский муниципальный район	с. Стрелец	Молодежная	29	-	52.408899	38.216597	ЮЛ	Администрация сельского поселения Долгоруковский сельсовет	4806000934	1024800717424	ООО "ТЭКО-Сервис"	6829005315	08-0341-07	4,50	грунт	открытая	Без ограждения	2	0,75	Металл	-	-	-	0	-	-	существующая	Да
8359	Долгоруковский муниципальный район	с. Стрелец	Молодежная	40	-	52.404471	38.210698	ЮЛ	Администрация сельского поселения Долгоруковский сельсовет	4806000934	1024800717424	ООО "ТЭКО-Сервис"	6829005315	08-0342-07	2,25	грунт	открытая	Без ограждения	1	0,75	Металл	-	-	-	0	-	-	существующая	Да
8360	Долгоруковский муниципальный район	с. Стрелец	Молодежная, музей	-	-	52.412857	38.219792	ЮЛ	Администрация сельского поселения Долгоруковский сельсовет	4806000934	1024800717424	ООО "ТЭКО-Сервис"	6829005315	08-0343-07	2,25	грунт	открытая	Без ограждения	1	0,75	Металл	-	-	-	0	-	-	существующая	Да
8361	Долгоруковский муниципальный район	с. Стрелец	Мячина	3	-	52.401616	38.209673	ЮЛ	Администрация сельского поселения Долгоруковский сельсовет	4806000934	1024800717424	ООО "ТЭКО-Сервис"	6829005315	08-0344-07	2,25	грунт	открытая	Без ограждения	1	0,75	Металл	-	-	-	0	-	-	существующая	Да
8362	Долгоруковский муниципальный район	с. Стрелец	Архангельская	12	-	52.409897	38.216654	ЮЛ	Администрация сельского поселения Долгоруковский сельсовет	4806000934	1024800717424	ООО "ТЭКО-Сервис"	6829005315	08-0345-07	6,75	бетон	открытая	Без ограждения	3	0,75	Металл	-	-	-	0	-	-	существующая	Да
8363	Долгоруковский муниципальный район	с. Стрелец	Архангельская	22	-	52.412692	38.220410	ЮЛ	Администрация сельского поселения Долгоруковский сельсовет	4806000934	1024800717424	ООО "ТЭКО-Сервис"	6829005315	08-0346-07	2,25	грунт	открытая	Без ограждения	1	0,75	Металл	-	-	-	0	-	-	существующая	Да
8364	Долгоруковский муниципальный район	с. Стрелец	Архангельская, церковь	-	-	52.410652	38.219760	ЮЛ	Администрация сельского поселения Долгоруковский сельсовет	4806000934	1024800717424	ООО "ТЭКО-Сервис"	6829005315	08-0348-07	2,25	грунт	открытая	Без ограждения	1	0,75	Металл	-	-	-	0	-	-	существующая	Да
8365	Долгоруковский муниципальный район	с. Стрелец	Архангельская	5	-	52.412712	38.221637	ЮЛ	Администрация сельского поселения Долгоруковский сельсовет	4806000934	1024800717424	ООО "ТЭКО-Сервис"	6829005315	08-0349-07	4,50	бетон	открытая	Без ограждения	2	0,75	Металл	-	-	-	0	-	-	существующая	Да
8366	Долгоруковский муниципальный район	с. Стрелец	Запрудная	27	-	52.413086	38.217020	ЮЛ	Администрация сельского поселения Долгоруковский сельсовет	4806000934	1024800717424	ООО "ТЭКО-Сервис"	6829005315	08-0350-07	2,25	грунт	открытая	Без ограждения	1	0,75	Металл	-	-	-	0	-	-	существующая	Да
8367	Долгоруковский муниципальный район	с. Стрелец	Нижняя	35	-	52.409992	38.213155	ЮЛ	Администрация сельского поселения Долгоруковский сельсовет	4806000934	1024800717424	ООО "ТЭКО-Сервис"	6829005315	08-0351-07	6,75	грунт	открытая	Без ограждения	3	0,75	Металл	-	-	-	0	-	-	существующая	Да
8368	Долгоруковский муниципальный район	с. Стрелец	Нижняя	10	-	52.418358	38.228415	ЮЛ	Администрация сельского поселения Долгоруковский сельсовет	4806000934	1024800717424	ООО "ТЭКО-Сервис"	6829005315	08-0352-07	4,50	грунт	открытая	Без ограждения	2	0,75	Металл	-	-	-	0	-	-	существующая	Да
8369	Долгоруковский муниципальный район	с. Стрелец	Школьная	7	-	52.418358	38.228415	ЮЛ	Администрация сельского поселения Долгоруковский сельсовет	4806000934	1024800717424	ООО "ТЭКО-Сервис"	6829005315	08-0353-07	4,50	бетон	открытая	Без ограждения	2	0,75	Металл	-	-	-	0	-	-	существующая	Да
8370	Долгоруковский муниципальный район	с. Стрелец	Выгонская	1	-	52.406919	38.223324	ЮЛ	Администрация сельского поселения Долгоруковский сельсовет	4806000934	1024800717424	ООО "ТЭКО-Сервис"	6829005315	08-0354-07	2,25	грунт	открытая	Без ограждения	1	0,75	Металл	-	-	-	0	-	-	существующая	Да
8371	Долгоруковский муниципальный район	с. Стрелец	Выгонская	15	-	52.40775	38.226196	ЮЛ	Администрация сельского поселения Долгоруковский сельсовет	4806000934	1024800717424	ООО "ТЭКО-Сервис"	6829005315	08-0355-07	2,25	грунт	открытая	Без ограждения	1	0,75	Металл	-	-	-	0	-	-	существующая	Да
8372	Долгоруковский муниципальный район	с. Стрелец	Выгонская	27	-	52.404482	38.224909	ЮЛ	Администрация сельского поселения Долгоруковский сельсовет	4806000934	1024800717424	ООО "ТЭКО-Сервис"	6829005315	08-0356-07	2,25	грунт	открытая	Без ограждения	1	0,75	Металл	-	-	-	0	-	-	существующая	Да
8373	Долгоруковский муниципальный район	с. Стрелец	Архангельская	9	-	52.41289	38.22140	ЮЛ	Администрация сельского поселения Долгоруковский сельсовет	4806000934	1024800717424	ООО "ТЭКО-Сервис"	6829005315	08-0357-07	2,25	бетон	открытая	Без ограждения	1	0,75	Металл	-	-	-	0	-	-	существующая	Да

Приложение 1 к приказу управления экологии и природных ресурсов Липецкой области
«Приложение А6. Реестр контейнерных площадок (по данным ОМС)

№ п/п	Данные о нахождении мест (площадок) накопления твердых коммунальных отходов							Данные о собственниках мест (площадок) накопления твердых коммунальных отходов				Организация (ИП), оказывающая услуги по сбору и транспортированию ТКО		Данные о технических характеристиках мест (площадок) накопления твердых коммунальных отходов					Контейнеры для несортированных отходов			Контейнеры для утилизируемых отходов (раздельный сбор)			Контейнеры для сбора крупногабаритных отходов			Статус (существующая/планируемая)	Совместное использование с другими МКД
	Муниципальное образование	Населенный пункт	Улица	Дом	Корпус/Строение	Широта	Долгота	Организационно-правовая форма балансодержателя (юридическое лицо - ЮЛ; индивидуальный предприниматель - ИП; физическое лицо - ФЛ)	для ЮЛ - Полное наименование организации для ИП - Фамилия, Имя, Отчество для ФЛ - Фамилия, Имя, Отчество	ИНН	ОГРН	Наименование	ИНН	Номер контейнерной площадки	Площадь, кв.м.	Тип подстилающей поверхности	Вид площадки	Материал ограждения	Кол-во	Емкость (отдельного контейнера)	Материал контейнера	Кол-во	Емкость (отдельного контейнера)	Материал контейнера	Кол-во	Емкость (отдельного контейнера) м3	Материал контейнера		
8374	Долгоруковский муниципальный район	с. Стрелец	Архангельская	11	-	52.41198	38.22041	ЮЛ	Администрация сельского поселения Долгоруковский сельсовет	4806000934	1024800717424	ООО "ТЭКО-Сервис"	6829005315	08-0359-07	2,25	бетон	открытая	Без ограждения	1	0,75	Металл	-	-	-	0	-	-	существующая	Да
8375	Долгоруковский муниципальный район	с. Стрелец	Архангельская	21	-	52.411752	38.22055	ЮЛ	Администрация сельского поселения Долгоруковский сельсовет	4806000934	1024800717424	ООО "ТЭКО-Сервис"	6829005315	08-0360-07	6,75	бетон	открытая	Без ограждения	3	0,75	Металл	-	-	-	0	-	-	существующая	Да
8376	Долгоруковский муниципальный район	с. Грызлово	Русановская	1	-	52.44331	38.19387	ЮЛ	Администрация сельского поселения Долгоруковский сельсовет	4806000934	1024800717424	ООО "ТЭКО-Сервис"	6829005315	08-0361-07	2,25	бетон	открытая	Без ограждения	1	0,75	Металл	-	-	-	0	-	-	существующая	Да
8377	Долгоруковский муниципальный район	с. Грызлово	Веретенкина	16	-	52.44332	38.20090	ЮЛ	Администрация сельского поселения Долгоруковский сельсовет	4806000934	1024800717424	ООО "ТЭКО-Сервис"	6829005315	08-0362-07	2,25	грунт	открытая	Без ограждения	1	0,75	Металл	-	-	-	0	-	-	существующая	Да
8378	Долгоруковский муниципальный район	с. Грызлово	Веретенкина	15	-	52.442505	38.202870	ЮЛ	Администрация сельского поселения Долгоруковский сельсовет	4806000934	1024800717424	ООО "ТЭКО-Сервис"	6829005315	08-0363-07	2,25	грунт	открытая	Без ограждения	1	0,75	Металл	-	-	-	0	-	-	существующая	Да
8379	Долгоруковский муниципальный район	с. Грызлово	Веретенкина	24	-	52.434956	38.208331	ЮЛ	Администрация сельского поселения Долгоруковский сельсовет	4806000934	1024800717424	ООО "ТЭКО-Сервис"	6829005315	08-0364-07	2,25	грунт	открытая	Без ограждения	1	0,75	Металл	-	-	-	0	-	-	существующая	Да
8380	Долгоруковский муниципальный район	с. Грызлово	Веретенкина	31	-	52.436499	38.207164	ЮЛ	Администрация сельского поселения Долгоруковский сельсовет	4806000934	1024800717424	ООО "ТЭКО-Сервис"	6829005315	08-0365-07	2,25	грунт	открытая	Без ограждения	1	0,75	Металл	-	-	-	0	-	-	существующая	Да
8381	Долгоруковский муниципальный район	д. Котово	Героев	8	-	52.454165	38.239188	ЮЛ	Администрация сельского поселения Долгоруковский сельсовет	4806000934	1024800717424	ООО "ТЭКО-Сервис"	6829005315	08-0366-07	2,25	грунт	открытая	Без ограждения	1	0,75	Металл	-	-	-	0	-	-	существующая	Да
8382	Долгоруковский муниципальный район	д. Котово	Героев	29	-	52.451949	38.232947	ЮЛ	Администрация сельского поселения Долгоруковский сельсовет	4806000934	1024800717424	ООО "ТЭКО-Сервис"	6829005315	08-0367-07	2,25	грунт	открытая	Без ограждения	1	0,75	Металл	-	-	-	0	-	-	существующая	Да
8383	Долгоруковский муниципальный район	с. Дубовец	Новая	1	-	52.278387	38.195687	ЮЛ	Администрация сельского поселения Долгоруковский сельсовет	4806000934	1024800717424	ООО "ТЭКО-Сервис"	6829005315	08-0368-08	15,00	бетон	открытая	Без ограждения	6	0,75	Металл	-	-	-	0	-	-	существующая	Да
8384	Долгоруковский муниципальный район	с. Дубовец	на въезде	-	-	52.270843	38.194985	ЮЛ	Администрация сельского поселения Долгоруковский сельсовет	4806000934	1024800717424	ООО "ТЭКО-Сервис"	6829005315	08-0369-08	9,00	бетон	открытая	Без ограждения	4	0,75	Металл	-	-	-	0	-	-	существующая	Да
8385	Долгоруковский муниципальный район	с. Дубовец	кладбище	-	-	52.271527	38.189622	ЮЛ	Администрация сельского поселения Долгоруковский сельсовет	4806000934	1024800717424	ООО "ТЭКО-Сервис"	6829005315	08-0370-08	15,00	асфальт	открытая	Без ограждения	6	0,75	Металл	-	-	-	0	-	-	существующая	Да
8386	Долгоруковский муниципальный район	с. Дубовец	на въезде	-	-	52.316063	38.188783	ЮЛ	Администрация сельского поселения Долгоруковский сельсовет	4806000934	1024800717424	ООО "ТЭКО-Сервис"	6829005315	08-0371-08	15,00	бетон	открытая	Без ограждения	6	0,75	Металл	-	-	-	0	-	-	существующая	Да
8387	Долгоруковский муниципальный район	д. Красотыновка	кладбище,вход№ 1	-	-	52.320787	38.175714	ЮЛ	Администрация сельского поселения Долгоруковский сельсовет	4806000934	1024800717424	ООО "ТЭКО-Сервис"	6829005315	08-0372-08	15,00	бетон	открытая	Без ограждения	6	0,75	Металл	-	-	-	0	-	-	существующая	Да
8388	Долгоруковский муниципальный район	д. Красотыновка	кладбище, вход № 2	-	-	52.315046	38.182961	ЮЛ	Администрация сельского поселения Долгоруковский сельсовет	4806000934	1024800717424	ООО "ТЭКО-Сервис"	6829005315	08-0373-08	6,75	бетон	открытая	Без ограждения	3	0,75	Металл	-	-	-	0	-	-	существующая	Да
8389	Долгоруковский муниципальный район	д. Красотыновка	Молодежная	19	-	52.313945	38.187113	ЮЛ	Администрация сельского поселения Долгоруковский сельсовет	4806000934	1024800717424	ООО "ТЭКО-Сервис"	6829005315	08-0374-08	6,75	бетон	открытая	железобетон	5	0,75	Металл	-	-	-	0	-	-	существующая	Нет
8390	Долгоруковский муниципальный район	с. Жерновное	Молодежная	1	1	52.307811	38.493433	ЮЛ	Администрация сельского поселения Долгоруковский сельсовет	4806000934	1024800717424	ООО "ТЭКО-Сервис"	6829005315	08-0375-09	6,75	бетон	открытая	Без ограждения	3	0,75	Металл	-	-	-	0	-	-	существующая	Нет
8391	Долгоруковский муниципальный район	с. Жерновное	Центральная	30	-	52.307347	38.492902	ЮЛ	Администрация сельского поселения Долгоруковский сельсовет	4806000934	1024800717424	ООО "ТЭКО-Сервис"	6829005315	08-0376-09	6,75	бетон	открытая	Без ограждения	3	0,75	Металл	-	-	-	0	-	-	существующая	Да
8392	Долгоруковский муниципальный район	с. Жерновное	Заречная	13	-	52.301709	38.485537	ЮЛ	Администрация сельского поселения Долгоруковский сельсовет	4806000934	1024800717424	ООО "ТЭКО-Сервис"	6829005315	08-0377-09	6,75	бетон	открытая	Без ограждения	3	0,75	Металл	-	-	-	0	-	-	существующая	Да
8393	Долгоруковский муниципальный район	с. Жерновное	Заречная	18	-	52.302834	38.481364	ЮЛ	Администрация сельского поселения Долгоруковский сельсовет	4806000934	1024800717424	ООО "ТЭКО-Сервис"	6829005315	08-0378-09	4,50	бетон	открытая	Без ограждения	2	0,75	Металл	-	-	-	0	-	-	существующая	Да
8394	Долгоруковский муниципальный район	с. Жерновное	Центральная	25	-	52.305183	38.487864	ЮЛ	Администрация сельского поселения Долгоруковский сельсовет	4806000934	1024800717424	ООО "ТЭКО-Сервис"	6829005315	08-0390-09	4,50	грунт	открытая	Без ограждения	2	0,75	Металл	-	-	-	0	-	-	существующая	Да
8395	Долгоруковский муниципальный район	с. Жерновное	Молодежная	5	-	52.302773	38.501351	ЮЛ	Администрация сельского поселения Долгоруковский сельсовет	4806000934	1024800717424	ООО "ТЭКО-Сервис"	6829005315	08-0379-09	4,50	бетон	открытая	Без ограждения	2	0,75	Металл	-	-	-	0	-	-	существующая	Да
8396	Долгоруковский муниципальный район	с. Жерновное	Молодежная	6	-	52.30326	38.499514	ЮЛ	Администрация сельского поселения Долгоруковский сельсовет	4806000934	1024800717424	ООО "ТЭКО-Сервис"	6829005315	08-0380-09	4,50	грунт	открытая	Без ограждения	2	0,75	Металл	-	-	-	0	-	-	существующая	Да
8397	Долгоруковский муниципальный район	с. Жерновное	Молодежная	9	-	52.304737	38.498707	ЮЛ	Администрация сельского поселения Долгоруковский сельсовет	4806000934	1024800717424	ООО "ТЭКО-Сервис"	6829005315	08-0381-09	4,50	бетон	открытая	Без ограждения	2	0,75	Металл	-	-	-	0	-	-	существующая	Да
8398	Долгоруковский муниципальный район	с. Жерновное	Молодежная	15	-	52.305695	38.496427	ЮЛ	Администрация сельского поселения Долгоруковский сельсовет	4806000934	1024800717424	ООО "ТЭКО-Сервис"	6829005315	08-0382-09	6,00	бетон	открытая	Без ограждения	3	0,75	Металл	-	-	-	0	-	-	существующая	Да
8399	Долгоруковский муниципальный район	с. Жерновное	Молодежная	23	-	52.306979	38.495866	ЮЛ	Администрация сельского поселения Долгоруковский сельсовет	4806000934	1024800717424	ООО "ТЭКО-Сервис"	6829005315	08-0383-09	4,50	грунт	открытая	Без ограждения	2	0,75	Металл	-	-	-	0	-	-	существующая	Да
8400	Долгоруковский муниципальный район	с. Жерновное	Молодежная	27	-	52.307459	38.494666	ЮЛ	Администрация сельского поселения Долгоруковский сельсовет	4806000934	1024800717424	ООО "ТЭКО-Сервис"	6829005315	08-0384-09	4,50	бетон	открытая	Металл	2	0,75	Металл	-	-	-	0	-	-	существующая	Да
8401	Долгоруковский муниципальный район	с. Жерновное	Молодежная	29	-	52.307979	38.494001	ЮЛ	Администрация сельского поселения Долгоруковский сельсовет	4806000934	1024800717424	ООО "ТЭКО-Сервис"	6829005315	08-0385-09	4,50	бетон	открытая	Без ограждения	2	0,75	Металл	-	-	-	0	-	-	существующая	Да
8402	Долгоруковский муниципальный район	с. Жерновное	Полевая	28	-	52.315942	38.479704	ЮЛ	Администрация сельского поселения Долгоруковский сельсовет	4806000934	1024800717424	ООО "ТЭКО-Сервис"	6829005315	08-0386-09	4,50	бетон	открытая	Без ограждения	2	0,75	Металл	-	-	-	0	-	-	существующая	Да
8403	Долгоруковский муниципальный район	с. Жерновное	Рыбацкий хуторок	-	-	52.316929	38.486720	ЮЛ	Администрация сельского поселения Долгоруковский сельсовет	4806000934	1024800717424	ООО "ТЭКО-Сервис"	6829005315	08-0387-09	4,50	бетон	открытая	Без ограждения	2	0,75	Металл	-	-	-	0	-	-	существующая	Да
8404	Долгоруковский муниципальный район	с. Жерновное	Центральная	8	-	52.309636	38.495364	ЮЛ	Администрация сельского поселения Долгоруковский сельсовет	4806000934	1024800717424	ООО "ТЭКО-Сервис"	6829005315	08-0388-09	6,00	грунт	открытая	Без ограждения	3	0,75	Металл	-	-	-	0	-	-	существующая	Да

Приложение 1 к приказу управления экологии и природных ресурсов Липецкой области
«Приложение А6. Реестр контейнерных площадок (по данным ОМС)

№ п/п	Данные о нахождении мест (площадок) накопления твердых коммунальных отходов							Данные о собственниках мест (площадок) накопления твердых коммунальных отходов				Организация (ИП), оказывающая услуги по сбору и транспортированию ТКО		Данные о технических характеристиках мест (площадок) накопления твердых коммунальных отходов					Контейнеры для несортированных отходов			Контейнеры для утилизируемых отходов (раздельный сбор)			Контейнеры для сбора крупногабаритных отходов			Статус (существующая/планируемая)	Совместное использование с другими МКД
	Муниципальное образование	Населенный пункт	Улица	Дом	Корпус/Строение	Широта	Долгота	Организационно-правовая форма балансодержателя (юридическое лицо - ЮЛ; индивидуальный предприниматель - ИП; физическое лицо - ФЛ)	для ЮЛ - Полное наименование организации для ИП - Фамилия, Имя, Отчество для ФЛ - Фамилия, Имя, Отчество	ИНН	ОГРН	Наименование	ИНН	Номер контейнерной площадки	Площадь, кв.м.	Тип подстилающей поверхности	Вид площадки	Материал ограждения	Кол-во	Емкость (отдельного контейнера)	Материал контейнера	Кол-во	Емкость (отдельного контейнера)	Материал контейнера	Кол-во	Емкость (отдельного контейнера) м3	Материал контейнера		
8405	Долгоруковский муниципальный район	с. Жерновное	Центральная	11	-	52.307748	38.492027	ЮЛ	Администрация сельского поселения Долгоруковский сельсовет	4806000934	1024800717424	ООО "ТЭКО-Сервис"	6829005315	08-0389-09	4,50	грунт	открытая	Без ограждения	2	0,75	Металл	-	-	-	0	-	-	существующая	Да
8406	Долгоруковский муниципальный район	с. Жерновное	Центральная	36	-	52.303993	38.485601	ЮЛ	Администрация сельского поселения Долгоруковский сельсовет	4806000934	1024800717424	ООО "ТЭКО-Сервис"	6829005315	08-0391-09	2,25	бетон	открытая	Без ограждения	1	0,75	Металл	-	-	-	0	-	-	существующая	Да
8407	Долгоруковский муниципальный район	с. Жерновное	Центральная	38	-	52.303538	38.485422	ЮЛ	Администрация сельского поселения Долгоруковский сельсовет	4806000934	1024800717424	ООО "ТЭКО-Сервис"	6829005315	08-0392-09	4,50	бетон	открытая	Без ограждения	2	0,75	Металл	-	-	-	0	-	-	существующая	Да
8408	Долгоруковский муниципальный район	с. Жерновное	Центральная	42	-	52.303234	38.485446	ЮЛ	Администрация сельского поселения Долгоруковский сельсовет	4806000934	1024800717424	ООО "ТЭКО-Сервис"	6829005315	08-0393-09	4,50	бетон	открытая	Без ограждения	2	0,75	Металл	-	-	-	0	-	-	существующая	Да
8409	Долгоруковский муниципальный район	с. Жерновное	Центральная	51	-	52.302979	38.485576	ЮЛ	Администрация сельского поселения Долгоруковский сельсовет	4806000934	1024800717424	ООО "ТЭКО-Сервис"	6829005315	08-0394-09	4,50	бетон	открытая	Без ограждения	2	0,75	Металл	-	-	-	0	-	-	существующая	Да
8410	Долгоруковский муниципальный район	с. Жерновное	Центральная	55	-	52.302679	38.485836	ЮЛ	Администрация сельского поселения Долгоруковский сельсовет	4806000934	1024800717424	ООО "ТЭКО-Сервис"	6829005315	08-0395-09	2,25	бетон	открытая	Без ограждения	1	0,75	Металл	-	-	-	0	-	-	существующая	Да
8411	Долгоруковский муниципальный район	с. Жерновное	Юбилейная	8	-	52.302603	38.503497	ЮЛ	Администрация сельского поселения Долгоруковский сельсовет	4806000934	1024800717424	ООО "ТЭКО-Сервис"	6829005315	08-0396-09	4,50	грунт	открытая	Без ограждения	2	0,75	Металл	-	-	-	0	-	-	существующая	Нет
8412	Долгоруковский муниципальный район	с. Жерновное	Юбилейная	22	-	52.305564	38.501090	ЮЛ	Администрация сельского поселения Долгоруковский сельсовет	4806000934	1024800717424	ООО "ТЭКО-Сервис"	6829005315	08-0397-09	4,50	грунт	открытая	Без ограждения	2	0,75	Металл	-	-	-	0	-	-	существующая	Нет
8413	Долгоруковский муниципальный район	с. Жерновное	Юбилейная	26	-	52.307237	38.498984	ЮЛ	Администрация сельского поселения Долгоруковский сельсовет	4806000934	1024800717424	ООО "ТЭКО-Сервис"	6829005315	08-0398-09	4,50	грунт	открытая	Без ограждения	2	0,75	Металл	-	-	-	0	-	-	существующая	Нет
8414	Долгоруковский муниципальный район	с. Жерновное	Центральная	50	-	52.305191	38.484923	ЮЛ	Администрация сельского поселения Долгоруковский сельсовет	4806000934	1024800717424	ООО "ТЭКО-Сервис"	6829005315	08-0408-09	6,75	бетон	открытая	Металл	3	0,75	Металл	-	-	-	0	-	-	существующая	Да
8415	Долгоруковский муниципальный район	с. Жерновное	Юбилейная	34	-	52.308772	38.496574	ЮЛ	Администрация сельского поселения Долгоруковский сельсовет	4806000934	1024800717424	ООО "ТЭКО-Сервис"	6829005315	08-0399-09	4,50	грунт	открытая	Без ограждения	2	0,75	Металл	-	-	-	0	-	-	существующая	Да
8416	Долгоруковский муниципальный район	с. Жерновное	Юбилейная	41	-	52.309504	38.495227	ЮЛ	Администрация сельского поселения Долгоруковский сельсовет	4806000934	1024800717424	ООО "ТЭКО-Сервис"	6829005315	08-0400-09	2,25	грунт	открытая	Без ограждения	1	0,75	Металл	-	-	-	0	-	-	существующая	Да
8417	Долгоруковский муниципальный район	с. Жерновное	Юбилейная	19	-	52.303558	38.502695	ЮЛ	Администрация сельского поселения Долгоруковский сельсовет	4806000934	1024800717424	ООО "ТЭКО-Сервис"	6829005315	08-0401-09	4,50	грунт	открытая	Без ограждения	2	0,75	Металл	-	-	-	0	-	-	существующая	Да
8418	Долгоруковский муниципальный район	с. Жерновное	Юбилейная	13	-	52.305018	38.501477	ЮЛ	Администрация сельского поселения Долгоруковский сельсовет	4806000934	1024800717424	ООО "ТЭКО-Сервис"	6829005315	08-0402-09	4,50	бетон	открытая	Без ограждения	2	0,75	Металл	-	-	-	0	-	-	существующая	Да
8419	Долгоруковский муниципальный район	с. Жерновное	Центральная	2	-	52.310648	38.498604	ЮЛ	Администрация сельского поселения Долгоруковский сельсовет	4806000934	1024800717424	ООО "ТЭКО-Сервис"	6829005315	08-0403-09	4,50	бетон	открытая	Без ограждения	2	0,75	Металл	-	-	-	0	-	-	существующая	Да
8420	Долгоруковский муниципальный район	с. Жерновное	кладбище,вход№ 1	-	-	52.309076	38.492035	ЮЛ	Администрация сельского поселения Долгоруковский сельсовет	4806000934	1024800717424	ООО "ТЭКО-Сервис"	6829005315	08-0404-09	4,50	асфальт	открытая	Без ограждения	2	0,75	Металл	-	-	-	0	-	-	существующая	Да
8421	Долгоруковский муниципальный район	с. Жерновное	кладбище, вход № 2	-	-	52.309721	38.490898	ЮЛ	Администрация сельского поселения Долгоруковский сельсовет	4806000934	1024800717424	ООО "ТЭКО-Сервис"	6829005315	08-0405-09	4,50	асфальт	открытая	Без ограждения	2	0,75	Металл	-	-	-	0	-	-	существующая	Да
8422	Долгоруковский муниципальный район	с. Жерновное	Центральная	26	-	52.306852	38.491712	ЮЛ	Администрация сельского поселения Долгоруковский сельсовет	4806000934	1024800717424	ООО "ТЭКО-Сервис"	6829005315	08-0406-09	2,00	асфальт	открытая	Без ограждения	1	0,75	Металл	-	-	-	0	-	-	существующая	Да
8423	Долгоруковский муниципальный район	с. Жерновное	Центральная	32	-	52.306681	38.492463	ЮЛ	Администрация сельского поселения Долгоруковский сельсовет	4806000934	1024800717424	ООО "ТЭКО-Сервис"	6829005315	08-0407-09	4,50	асфальт	открытая	Без ограждения	2	0,75	Металл	-	-	-	0	-	-	существующая	Да
8424	Долгоруковский муниципальный район	с. Жерновное	Центральная	34	-	52.306053	38.484599	ЮЛ	Администрация сельского поселения Долгоруковский сельсовет	4806000934	1024800717424	ООО "ТЭКО-Сервис"	6829005315	08-0409-09	2,25	асфальт	открытая	Без ограждения	1	0,75	Металл	-	-	-	0	-	-	существующая	Да
8425	Долгоруковский муниципальный район	с. Жерновное	Заречная	-	-	52.299860	38.485956	ЮЛ	Администрация сельского поселения Долгоруковский сельсовет	4806000934	1024800717424	ООО "ТЭКО-Сервис"	6829005315	08-0410-09	8,00	бетон	открытая	Металл	4	0,75	Металл	-	-	-	0	-	-	существующая	Да
8426	Долгоруковский муниципальный район	д. Гриневка	Гриневская	6	-	52.295452	38.497081	ЮЛ	Администрация сельского поселения Долгоруковский сельсовет	4806000934	1024800717424	ООО "ТЭКО-Сервис"	6829005315	08-0411-09	4,50	бетон	открытая	Без ограждения	2	0,75	Металл	-	-	-	0	-	-	существующая	Нет
8427	Долгоруковский муниципальный район	д. Гриневка	Гриневская	11	-	52.295248	38.496673	ЮЛ	Администрация сельского поселения Долгоруковский сельсовет	4806000934	1024800717424	ООО "ТЭКО-Сервис"	6829005315	08-0412-09	4,50	бетон	открытая	Без ограждения	2	0,75	Металл	-	-	-	0	-	-	существующая	Да
8428	Долгоруковский муниципальный район	д. Гриневка	Гриневская	18	-	52.295182	38.497242	ЮЛ	Администрация сельского поселения Долгоруковский сельсовет	4806000934	1024800717424	ООО "ТЭКО-Сервис"	6829005315	08-0413-09	2,25	бетон	открытая	Без ограждения	1	0,75	Металл	-	-	-	0	-	-	существующая	Да
8429	Долгоруковский муниципальный район	с. Жерновное	Молодежная	22	-	52.305204	38.495472	ЮЛ	Администрация сельского поселения Долгоруковский сельсовет	4806000934	1024800717424	ООО "ТЭКО-Сервис"	6829005315	08-0414-09	2,25	бетон	открытая	Без ограждения	1	0,75	Металл	-	-	-	0	-	-	существующая	Да

Приложение 1 к приказу управления экологии и природных ресурсов Липецкой области
«Приложение А6. Реестр контейнерных площадок (по данным ОМС)

№ п/п	Данные о нахождении мест (площадок) накопления твердых коммунальных отходов							Данные о собственниках мест (площадок) накопления твердых коммунальных отходов				Организация (ИП), оказывающая услуги по сбору и транспортированию ТКО		Данные о технических характеристиках мест (площадок) накопления твердых коммунальных отходов					Контейнеры для несортированных отходов			Контейнеры для утилизируемых отходов (раздельный сбор)			Контейнеры для сбора крупногабаритных отходов			Статус (существующая/планируемая)	Совместное использование с другими МКД
	Муниципальное образование	Населенный пункт	Улица	Дом	Корпус/Строение	Широта	Долгота	Организационно-правовая форма балансодержателя (юридическое лицо - ЮЛ; индивидуальный предприниматель - ИП; физическое лицо - ФЛ)	для ЮЛ - Полное наименование организации для ИП - Фамилия, Имя, Отчество для ФЛ - Фамилия, Имя, Отчество	ИНН	ОГРН	Наименование	ИНН	Номер контейнерной площадки	Площадь, кв.м.	Тип подстилающей поверхности	Вид площадки	Материал ограждения	Кол-во	Емкость (отдельного контейнера)	Материал контейнера	Кол-во	Емкость (отдельного контейнера)	Материал контейнера	Кол-во	Емкость (отдельного контейнера) м3	Материал контейнера		
8430	Долгоруковский муниципальный район	с. Жерновное	Центральная	27	-	52.306878	38.492828	ЮЛ	Администрация сельского поселения Долгоруковский сельсовет	4806000934	1024800717424	ООО "ТЭКО-Сервис"	6829005315	08-0415-09	2,25	бетон	открытая	Без ограждения	1	0,75	Металл	-	-	-	0	-	-	существующая	Да
8431	Долгоруковский муниципальный район	с. Жерновное	Заречная	34	-	52.300195	38.483613	ЮЛ	Администрация сельского поселения Долгоруковский сельсовет	4806000934	1024800717424	ООО "ТЭКО-Сервис"	6829005315	08-0416-09	4,50	бетон	открытая	Без ограждения	2	0,75	Металл	-	-	-	0	-	-	существующая	Да
8432	Долгоруковский муниципальный район	с. Жерновное	Заречная	23	-	52.298551	38.486209	ЮЛ	Администрация сельского поселения Долгоруковский сельсовет	4806000934	1024800717424	ООО "ТЭКО-Сервис"	6829005315	08-0417-09	2,25	бетон	открытая	Без ограждения	1	0,75	Металл	-	-	-	0	-	-	существующая	Да
8433	Долгоруковский муниципальный район	с. Свишни	Соборная	11	-	52.458694	38.256992	ЮЛ	Администрация сельского поселения Долгоруковский сельсовет	4806000934	1024800717424	ООО "ТЭКО-Сервис"	6829005315	08-0469-11	4,50	бетон	открытая	Без ограждения	3	0,75	Металл	-	-	-	0	-	-	существующая	Нет
8434	Долгоруковский муниципальный район	с. Жерновное	Заречная	31	-	52.300564	38.483120	ЮЛ	Администрация сельского поселения Долгоруковский сельсовет	4806000934	1024800717424	ООО "ТЭКО-Сервис"	6829005315	08-0418-09	2,25	бетон	открытая	Без ограждения	1	0,75	Металл	-	-	-	0	-	-	существующая	Да
8435	Долгоруковский муниципальный район	с. Жерновное	Полевая	15	-	52.315969	38.475012	ЮЛ	Администрация сельского поселения Долгоруковский сельсовет	4806000934	1024800717424	ООО "ТЭКО-Сервис"	6829005315	08-0419-09	2,25	бетон	открытая	Без ограждения	1	0,75	Металл	-	-	-	0	-	-	существующая	Да
8436	Долгоруковский муниципальный район	с. Жерновное	Садовая	2	-	52.311685	38.465397	ЮЛ	Администрация сельского поселения Долгоруковский сельсовет	4806000934	1024800717424	ООО "ТЭКО-Сервис"	6829005315	08-0420-09	2,25	бетон	открытая	Без ограждения	1	0,75	Металл	-	-	-	0	-	-	существующая	Да
8437	Долгоруковский муниципальный район	с. Жерновное	Полевая	28	-	52.316863	38.477072	ЮЛ	Администрация сельского поселения Долгоруковский сельсовет	4806000934	1024800717424	ООО "ТЭКО-Сервис"	6829005315	08-0421-09	4,50	бетон	открытая	Без ограждения	2	0,75	Металл	-	-	-	0	-	-	существующая	Да
8438	Долгоруковский муниципальный район	с. Большой Колодезь	Центральная	4	-	52.224058	38.467738	ЮЛ	Администрация сельского поселения Долгоруковский сельсовет	4806000934	1024800717424	ООО "ТЭКО-Сервис"	6829005315	08-0422-10	4,50	грунт	открытая	Без ограждения	2	0,75	Металл	-	-	-	0	-	-	существующая	Да
8439	Долгоруковский муниципальный район	с. Большой Колодезь	Центральная	9	-	52.227138	38.468157	ЮЛ	Администрация сельского поселения Долгоруковский сельсовет	4806000934	1024800717424	ООО "ТЭКО-Сервис"	6829005315	08-0423-10	4,50	грунт	открытая	Без ограждения	2	0,75	Металл	-	-	-	0	-	-	существующая	Да
8440	Долгоруковский муниципальный район	с. Большой Колодезь	Центральная	30	-	52.232133	38.469710	ЮЛ	Администрация сельского поселения Долгоруковский сельсовет	4806000934	1024800717424	ООО "ТЭКО-Сервис"	6829005315	08-0424-10	4,50	грунт	открытая	Без ограждения	2	0,75	Металл	-	-	-	0	-	-	существующая	Да
8441	Долгоруковский муниципальный район	д. Елизаветовка	переулок Молодежный	2	-	52.209484	38.423793	ЮЛ	Администрация сельского поселения Долгоруковский сельсовет	4806000934	1024800717424	ООО "ТЭКО-Сервис"	6829005315	08-0425-10	8,00	грунт	открытая	Без ограждения	4	0,75	Металл	-	-	-	0	-	-	существующая	Да
8442	Долгоруковский муниципальный район	с. Меньшой Колодезь	Бахчевая	1	-	52.248649	38.429080	ЮЛ	Администрация сельского поселения Долгоруковский сельсовет	4806000934	1024800717424	ООО "ТЭКО-Сервис"	6829005315	08-0426-10	6,75	бетон	открытая	Без ограждения	3	0,75	Металл	-	-	-	0	-	-	существующая	Да
8443	Долгоруковский муниципальный район	с. Меньшой Колодезь	Бахчевая	19	-	52.249959	38.435217	ЮЛ	Администрация сельского поселения Долгоруковский сельсовет	4806000934	1024800717424	ООО "ТЭКО-Сервис"	6829005315	08-0427-10	4,50	грунт	открытая	Без ограждения	2	0,75	Металл	-	-	-	0	-	-	существующая	Да
8444	Долгоруковский муниципальный район	с. Меньшой Колодезь	Дорожная	2	-	52.244924	38.427904	ЮЛ	Администрация сельского поселения Долгоруковский сельсовет	4806000934	1024800717424	ООО "ТЭКО-Сервис"	6829005315	08-0428-10	2,25	бетон	открытая	Без ограждения	1	0,75	Металл	-	-	-	0	-	-	существующая	Да
8445	Долгоруковский муниципальный район	с. Меньшой Колодезь	Дорожная	8	-	52.246984	38.427534	ЮЛ	Администрация сельского поселения Долгоруковский сельсовет	4806000934	1024800717424	ООО "ТЭКО-Сервис"	6829005315	08-0429-10	8,00	бетон	открытая	Без ограждения	4	0,75	Металл	-	-	-	0	-	-	существующая	Да
8446	Долгоруковский муниципальный район	с. Меньшой Колодезь	Дорожная	16	-	52.248883	38.427147	ЮЛ	Администрация сельского поселения Долгоруковский сельсовет	4806000934	1024800717424	ООО "ТЭКО-Сервис"	6829005315	08-0430-10	4,50	бетон	открытая	Без ограждения	2	0,75	Металл	-	-	-	0	-	-	существующая	Да
8447	Долгоруковский муниципальный район	с. Меньшой Колодезь	Дорожная	26	-	52.250842	38.426935	ЮЛ	Администрация сельского поселения Долгоруковский сельсовет	4806000934	1024800717424	ООО "ТЭКО-Сервис"	6829005315	08-0431-10	4,50	бетон	открытая	Без ограждения	2	0,75	Металл	-	-	-	0	-	-	существующая	Да
8448	Долгоруковский муниципальный район	с. Меньшой Колодезь	Ленина	9	-	52.24966	38.419721	ЮЛ	Администрация сельского поселения Долгоруковский сельсовет	4806000934	1024800717424	ООО "ТЭКО-Сервис"	6829005315	08-0432-10	4,50	бетон	открытая	Без ограждения	2	0,75	Металл	-	-	-	0	-	-	существующая	Да

Приложение 1 к приказу управления экологии и природных ресурсов Липецкой области
«Приложение А6. Реестр контейнерных площадок (по данным ОМС)

№ п/п	Данные о нахождении мест (площадок) накопления твердых коммунальных отходов							Данные о собственниках мест (площадок) накопления твердых коммунальных отходов				Организация (ИП), оказывающая услуги по сбору и транспортированию ТКО		Данные о технических характеристиках мест (площадок) накопления твердых коммунальных отходов					Контейнеры для несортированных отходов			Контейнеры для утилизируемых отходов (раздельный сбор)			Контейнеры для сбора крупногабаритных отходов			Статус (существующая/планируемая)	Совместное использование с другими МКД
	Муниципальное образование	Населенный пункт	Улица	Дом	Корпус/Строение	Широта	Долгота	Организационно-правовая форма балансодержателя (юридическое лицо - ЮЛ; индивидуальный предприниматель - ИП; физическое лицо - ФЛ)	для ЮЛ - Полное наименование организации для ИП - Фамилия, Имя, Отчество для ФЛ - Фамилия, Имя, Отчество	ИНН	ОГРН	Наименование	ИНН	Номер контейнерной площадки	Площадь, кв.м.	Тип подстилающей поверхности	Вид площадки	Материал ограждения	Кол-во	Емкость (отдельного контейнера)	Материал контейнера	Кол-во	Емкость (отдельного контейнера)	Материал контейнера	Кол-во	Емкость (отдельного контейнера) м3	Материал контейнера		
8449	Долгоруковский муниципальный район	с. Меньшой Колодезь	Ленина	14	-	52.248817	38.420482	ЮЛ	Администрация сельского поселения Долгоруковский сельсовет	4806000934	1024800717424	ООО "ТЭКО-Сервис"	6829005315	08-0433-10	2,25	бетон	открытая	Без ограждения	1	0,75	Металл	-	-	-	0	-	-	существующая	Да
8450	Долгоруковский муниципальный район	с. Меньшой Колодезь	Ленина	19	-	52.247766	38.425710	ЮЛ	Администрация сельского поселения Долгоруковский сельсовет	4806000934	1024800717424	ООО "ТЭКО-Сервис"	6829005315	08-0434-10	4,50	бетон	открытая	Без ограждения	3	0,75	Металл	-	-	-	0	-	-	существующая	Да
8451	Долгоруковский муниципальный район	с. Меньшой Колодезь	Полевая	6	-	52.252064	38.414689	ЮЛ	Администрация сельского поселения Долгоруковский сельсовет	4806000934	1024800717424	ООО "ТЭКО-Сервис"	6829005315	08-0433-10	4,50	бетон	открытая	Без ограждения	2	0,75	Металл	-	-	-	0	-	-	существующая	Да
8452	Долгоруковский муниципальный район	с. Меньшой Колодезь	переулок Фермерский	2	-	52.247868	38.429899	ЮЛ	Администрация сельского поселения Долгоруковский сельсовет	4806000934	1024800717424	ООО "ТЭКО-Сервис"	6829005315	08-0435-10	6,75	грунт	открытая	Без ограждения	3	0,75	Металл	-	-	-	0	-	-	существующая	Да
8453	Долгоруковский муниципальный район	с. Меньшой Колодезь	Сельская	6	-	52.252064	38.414689	ЮЛ	Администрация сельского поселения Долгоруковский сельсовет	4806000934	1024800717424	ООО "ТЭКО-Сервис"	6829005315	08-0436-10	2,25	грунт	открытая	Без ограждения	1	0,75	Металл	-	-	-	0	-	-	существующая	Да
8454	Долгоруковский муниципальный район	с. Меньшой Колодезь	Сельская	18	-	52.251387	38.423467	ЮЛ	Администрация сельского поселения Долгоруковский сельсовет	4806000934	1024800717424	ООО "ТЭКО-Сервис"	6829005315	08-0437-10	4,50	бетон	открытая	Без ограждения	2	0,75	Металл	-	-	-	0	-	-	существующая	Да
8455	Долгоруковский муниципальный район	с. Меньшой Колодезь	Сельская	31	-	52.25124	38.426512	ЮЛ	Администрация сельского поселения Долгоруковский сельсовет	4806000934	1024800717424	ООО "ТЭКО-Сервис"	6829005315	08-0438-10	4,50	бетон	открытая	Без ограждения	2	0,75	Металл	-	-	-	0	-	-	существующая	Да
8456	Долгоруковский муниципальный район	с. Меньшой Колодезь	Дорожная	-	-	52.249314	38.425962	ЮЛ	Администрация сельского поселения Долгоруковский сельсовет	4806000934	1024800717424	ООО "ТЭКО-Сервис"	6829005315	08-0439-10	4,50	грунт	открытая	Без ограждения	2	0,75	Металл	-	-	-	0	-	-	существующая	Да
8457	Долгоруковский муниципальный район	с. Меньшой Колодезь	Юбилейная	5	-	52.247759	38.428410	ЮЛ	Администрация сельского поселения Долгоруковский сельсовет	4806000934	1024800717424	ООО "ТЭКО-Сервис"	6829005315	08-0440-10	2,25	бетон	открытая	Без ограждения	1	0,75	Металл	-	-	-	0	-	-	существующая	Да
8458	Долгоруковский муниципальный район	д. Ивановка 2-я	Лебедевская	6	-	52.247759	38.428410	ЮЛ	Администрация сельского поселения Долгоруковский сельсовет	4806000934	1024800717424	ООО "ТЭКО-Сервис"	6829005315	08-0441-10	4,50	грунт	открытая	Без ограждения	2	0,75	Металл	-	-	-	0	-	-	существующая	Да
8459	Долгоруковский муниципальный район	д. Ивановка 2-я	Лебедевская	19	-	52.247759	38.428410	ЮЛ	Администрация сельского поселения Долгоруковский сельсовет	4806000934	1024800717424	ООО "ТЭКО-Сервис"	6829005315	08-0442-10	8,00	грунт	открытая	Без ограждения	4	0,75	Металл	-	-	-	0	-	-	существующая	Да
8460	Долгоруковский муниципальный район	д. Дмитриевка 1-я	Набережная	14	-	52.247759	38.428410	ЮЛ	Администрация сельского поселения Долгоруковский сельсовет	4806000934	1024800717424	ООО "ТЭКО-Сервис"	6829005315	08-0443-10	4,50	грунт	открытая	Без ограждения	2	0,75	Металл	-	-	-	0	-	-	существующая	Да
8461	Елецкий муниципальный район	с. Малая Боевка	Мира	35	-	52.443154	38.558064	ЮЛ	Администрация сельского поселения	-	1024800607435	ООО "ТЭКО-Сервис"	6829005315	09-0001-10	6,00	бетон	Открытая	Металл	2	1,10	Пластик	-	-	-	0	-	-	существующая	Нет
8462	Долгоруковский муниципальный район	с. Меньшой Колодезь	Фруктовая	13	-	52.252064	38.414689	ЮЛ	Администрация сельского поселения Долгоруковский сельсовет	4806000934	1024800717424	ООО "ТЭКО-Сервис"	6829005315	08-0445-10	4,50	грунт	открытая	Без ограждения	2	0,75	Металл	-	-	-	0	-	-	существующая	Да
8463	Долгоруковский муниципальный район	с. Меньшой Колодезь	Фруктовая	7	-	52.252064	38.414689	ЮЛ	Администрация сельского поселения Долгоруковский сельсовет	4806000934	1024800717424	ООО "ТЭКО-Сервис"	6829005315	08-0446-10	4,50	грунт	открытая	Без ограждения	2	0,75	Металл	-	-	-	0	-	-	существующая	Да
8464	Долгоруковский муниципальный район	с. Меньшой Колодезь	Колхозная	17	-	52.252064	38.414689	ЮЛ	Администрация сельского поселения Долгоруковский сельсовет	4806000934	1024800717424	ООО "ТЭКО-Сервис"	6829005315	08-0447-10	4,50	грунт	открытая	Без ограждения	2	0,75	Металл	-	-	-	0	-	-	существующая	Да
8465	Долгоруковский муниципальный район	с. Меньшой Колодезь	Колхозная	7	-	52.252064	38.414689	ЮЛ	Администрация сельского поселения Долгоруковский сельсовет	4806000934	1024800717424	ООО "ТЭКО-Сервис"	6829005315	08-0448-10	4,50	грунт	открытая	Без ограждения	2	0,75	Металл	-	-	-	0	-	-	существующая	Да
8466	Долгоруковский муниципальный район	с. Меньшой Колодезь	переулок Пролетарский	6	-	52.252064	38.414689	ЮЛ	Администрация сельского поселения Долгоруковский сельсовет	4806000934	1024800717424	ООО "ТЭКО-Сервис"	6829005315	08-0449-10	2,25	грунт	открытая	Без ограждения	1	0,75	Металл	-	-	-	0	-	-	существующая	Да
8467	Долгоруковский муниципальный район	д. Изубриевка 1-я	Русановская	6	-	52.252064	38.414689	ЮЛ	Администрация сельского поселения Долгоруковский сельсовет	4806000934	1024800717424	ООО "ТЭКО-Сервис"	6829005315	08-0450-10	4,50	грунт	открытая	Без ограждения	2	0,75	Металл	-	-	-	0	-	-	существующая	Да

Приложение 1 к приказу управления экологии и природных ресурсов Липецкой области
«Приложение А6. Реестр контейнерных площадок (по данным ОМС)

№ п/п	Данные о нахождении мест (площадок) накопления твердых коммунальных отходов							Данные о собственниках мест (площадок) накопления твердых коммунальных отходов				Организация (ИП), оказывающая услуги по сбору и транспортированию ТКО		Данные о технических характеристиках мест (площадок) накопления твердых коммунальных отходов					Контейнеры для несортированных отходов			Контейнеры для утилизируемых отходов (раздельный сбор)			Контейнеры для сбора крупногабаритных отходов			Статус (существующая/планируемая)	Совместное использование с другими МКД
	Муниципальное образование	Населенный пункт	Улица	Дом	Корпус/Строение	Широта	Долгота	Организационно-правовая форма балансодержателя (юридическое лицо - ЮЛ; индивидуальный предприниматель - ИП; физическое лицо - ФЛ)	для ЮЛ - Полное наименование организации для ИП - Фамилия, Имя, Отчество для ФЛ - Фамилия, Имя, Отчество	ИНН	ОГРН	Наименование	ИНН	Номер контейнерной площадки	Площадь, кв.м.	Тип подстилающей поверхности	Вид площадки	Материал ограждения	Кол-во	Емкость (отдельного контейнера)	Материал контейнера	Кол-во	Емкость (отдельного контейнера)	Материал контейнера	Кол-во	Емкость (отдельного контейнера) м3	Материал контейнера		
8468	Долгоруковский муниципальный район	д. Елизаветовка	Елизаветовская	10	-	52.252064	38.414689	ЮЛ	Администрация сельского поселения Долгоруковский сельсовет	4806000934	1024800717424	ООО "ТЭКО-Сервис"	6829005315	08-0451-10	4,50	грунт	открытая	Без ограждения	2	0,75	Металл	-	-	-	0	-	-	существующая	Да
8469	Долгоруковский муниципальный район	д. Елизаветовка	Елизаветовская	12	-	52.252064	38.414689	ЮЛ	Администрация сельского поселения Долгоруковский сельсовет	4806000934	1024800717424	ООО "ТЭКО-Сервис"	6829005315	08-0452-10	2,25	грунт	открытая	Без ограждения	1	0,75	Металл	-	-	-	0	-	-	существующая	Да
8470	Долгоруковский муниципальный район	д. Елизаветовка	Речная	10	-	52.252064	38.414689	ЮЛ	Администрация сельского поселения Долгоруковский сельсовет	4806000934	1024800717424	ООО "ТЭКО-Сервис"	6829005315	08-0453-10	4,50	грунт	открытая	Без ограждения	2	0,75	Металл	-	-	-	0	-	-	существующая	Да
8471	Долгоруковский муниципальный район	д. Елизаветовка	Механизаторов	9	-	52.252064	38.414689	ЮЛ	Администрация сельского поселения Долгоруковский сельсовет	4806000934	1024800717424	ООО "ТЭКО-Сервис"	6829005315	08-0454-10	4,50	грунт	открытая	Без ограждения	2	0,75	Металл	-	-	-	0	-	-	существующая	Да
8472	Долгоруковский муниципальный район	д. Большой Колодезь	переулок Дачный	5	-	52.252064	38.414689	ЮЛ	Администрация сельского поселения Долгоруковский сельсовет	4806000934	1024800717424	ООО "ТЭКО-Сервис"	6829005315	08-0455-10	2,00	грунт	открытая	Без ограждения	1	0,75	Металл	-	-	-	0	-	-	существующая	Да
8473	Долгоруковский муниципальный район	д. Большой Колодезь	Урожайная	4	-	52.252064	38.414689	ЮЛ	Администрация сельского поселения Долгоруковский сельсовет	4806000934	1024800717424	ООО "ТЭКО-Сервис"	6829005315	08-0456-10	4,50	грунт	открытая	Без ограждения	2	0,75	Металл	-	-	-	0	-	-	существующая	Да
8474	Долгоруковский муниципальный район	д. Большой Колодезь	Урожайная	14	-	52.252064	38.414689	ЮЛ	Администрация сельского поселения Долгоруковский сельсовет	4806000934	1024800717424	ООО "ТЭКО-Сервис"	6829005315	08-0457-10	4,50	грунт	открытая	Без ограждения	2	0,75	Металл	-	-	-	0	-	-	существующая	Да
8475	Долгоруковский муниципальный район	д. Большой Колодезь	Садовая	13	-	52.252064	38.414689	ЮЛ	Администрация сельского поселения Долгоруковский сельсовет	4806000934	1024800717424	ООО "ТЭКО-Сервис"	6829005315	08-0458-10	2,25	грунт	открытая	Без ограждения	1	0,75	Металл	-	-	-	0	-	-	существующая	Да
8476	Долгоруковский муниципальный район	д. Большой Колодезь	Заречная	5	-	52.252064	38.414689	ЮЛ	Администрация сельского поселения Долгоруковский сельсовет	4806000934	1024800717424	ООО "ТЭКО-Сервис"	6829005315	08-0459-10	2,25	грунт	открытая	Без ограждения	1	0,75	Металл	-	-	-	0	-	-	существующая	Да
8477	Долгоруковский муниципальный район	д. Новинка	Солнечная	-	-	52.258795	38.394337	ЮЛ	Администрация сельского поселения Долгоруковский сельсовет	4806000934	1024800717424	ООО "ТЭКО-Сервис"	6829005315	08-0460-10	6,75	грунт	открытая	Без ограждения	3	0,75	Металл	-	-	-	0	-	-	существующая	Да
8478	Долгоруковский муниципальный район	д. Агарково	Луговая	15	-	52.456248	38.255335	ЮЛ	Администрация сельского поселения Долгоруковский сельсовет	4806000934	1024800717424	ООО "ТЭКО-Сервис"	6829005315	08-0461-11	2,25	бетон	открытая	Без ограждения	1	0,75	Металл	-	-	-	0	-	-	существующая	Нет
8479	Долгоруковский муниципальный район	с. Свишни	Молодежная	13	-	52.45564	38.247104	ЮЛ	Администрация сельского поселения Долгоруковский сельсовет	4806000934	1024800717424	ООО "ТЭКО-Сервис"	6829005315	08-0464-11	4,50	грунт	открытая	Без ограждения	3	0,75	Металл	-	-	-	0	-	-	существующая	Нет
8480	Долгоруковский муниципальный район	с. Свишни	Молодежная	17	-	52.45635	38.246608	ЮЛ	Администрация сельского поселения Долгоруковский сельсовет	4806000934	1024800717424	ООО "ТЭКО-Сервис"	6829005315	08-0465-11	4,50	бетон	открытая	Без ограждения	2	0,75	Металл	-	-	-	0	-	-	существующая	Нет
8481	Долгоруковский муниципальный район	с. Свишни	Садовое кольцо	14	-	52.454791	38.259188	ЮЛ	Администрация сельского поселения Долгоруковский сельсовет	4806000934	1024800717424	ООО "ТЭКО-Сервис"	6829005315	08-0466-11	2,25	бетон	открытая	Без ограждения	3	0,75	Металл	-	-	-	0	-	-	существующая	Нет
8482	Долгоруковский муниципальный район	с. Свишни	Садовое кольцо	18	-	52.454712	38.260334	ЮЛ	Администрация сельского поселения Долгоруковский сельсовет	4806000934	1024800717424	ООО "ТЭКО-Сервис"	6829005315	08-0467-11	2,25	бетон	открытая	Без ограждения	1	0,75	Металл	-	-	-	0	-	-	существующая	Нет
8483	Долгоруковский муниципальный район	с. Свишни	Соборная	18	-	52.457977	38.255825	ЮЛ	Администрация сельского поселения Долгоруковский сельсовет	4806000934	1024800717424	ООО "ТЭКО-Сервис"	6829005315	08-0470-11	4,50	бетон	открытая	Без ограждения	1	0,75	Металл	-	-	-	0	-	-	существующая	Нет
8484	Долгоруковский муниципальный район	с. Свишни	Сосновая	1	-	52.457868	38.2555181	ЮЛ	Администрация сельского поселения Долгоруковский сельсовет	4806000934	1024800717424	ООО "ТЭКО-Сервис"	6829005315	08-0471-11	4,50	бетон	открытая	Без ограждения	2	0,75	Металл	-	-	-	0	-	-	существующая	Нет
8485	Долгоруковский муниципальный район	с. Свишни	Сосновая	5	-	52.456063	38.266627	ЮЛ	Администрация сельского поселения Долгоруковский сельсовет	4806000934	1024800717424	ООО "ТЭКО-Сервис"	6829005315	08-0472-11	4,50	бетон	открытая	Без ограждения	2	0,75	Металл	-	-	-	0	-	-	существующая	Нет
8486	Долгоруковский муниципальный район	с. Свишни	Сосновая	11	-	52.455942	38.267243	ЮЛ	Администрация сельского поселения Долгоруковский сельсовет	4806000934	1024800717424	ООО "ТЭКО-Сервис"	6829005315	08-0473-11	4,50	бетон	открытая	Без ограждения	2	0,75	Металл	-	-	-	0	-	-	существующая	Нет

Приложение 1 к приказу управления экологии и природных ресурсов Липецкой области
«Приложение А6. Реестр контейнерных площадок (по данным ОМС)

№ п/п	Данные о нахождении мест (площадок) накопления твердых коммунальных отходов							Данные о собственниках мест (площадок) накопления твердых коммунальных отходов				Организация (ИП), оказывающая услуги по сбору и транспортированию ТКО		Данные о технических характеристиках мест (площадок) накопления твердых коммунальных отходов					Контейнеры для несортированных отходов			Контейнеры для утилизируемых отходов (раздельный сбор)			Контейнеры для сбора крупногабаритных отходов			Статус (существующая/планируемая)	Совместное использование с другими МКД
	Муниципальное образование	Населенный пункт	Улица	Дом	Корпус/Строение	Широта	Долгота	Организационно-правовая форма балансодержателя (юридическое лицо - ЮЛ; индивидуальный предприниматель - ИП; физическое лицо - ФЛ)	для ЮЛ - Полное наименование организации для ИП - Фамилия, Имя, Отчество для ФЛ - Фамилия, Имя, Отчество	ИНН	ОГРН	Наименование	ИНН	Номер контейнерной площадки	Площадь, кв.м.	Тип подстилающей поверхности	Вид площадки	Материал ограждения	Кол-во	Емкость (отдельного контейнера)	Материал контейнера	Кол-во	Емкость (отдельного контейнера)	Материал контейнера	Кол-во	Емкость (отдельного контейнера) м3	Материал контейнера		
8487	Долгоруковский муниципальный район	с. Свишни	Сосновая	17	-	52.455239	38.271048	ЮЛ	Администрация сельского поселения Долгоруковский сельсовет	4806000934	1024800717424	ООО "ТЭКО-Сервис"	6829005315	08-0474-11	2,25	бетон	открытая	Без ограждения	1	0,75	Металл	-	-	-	0	-	-	существующая	Нет
8488	Долгоруковский муниципальный район	с. Свишни	Тихая	2	-	52.45423	38.252520	ЮЛ	Администрация сельского поселения Долгоруковский сельсовет	4806000934	1024800717424	ООО "ТЭКО-Сервис"	6829005315	08-0475-11	4,50	грунт	открытая	Без ограждения	2	0,75	Металл	-	-	-	0	-	-	существующая	Нет
8489	Долгоруковский муниципальный район	с. Свишни	Тихая	4	-	52.453171	38.253903	ЮЛ	Администрация сельского поселения Долгоруковский сельсовет	4806000934	1024800717424	ООО "ТЭКО-Сервис"	6829005315	08-0476-11	4,50	грунт	открытая	Без ограждения	2	0,75	Металл	-	-	-	0	-	-	существующая	Нет
8490	Долгоруковский муниципальный район	с. Свишни	Цветочная	7	-	52.454497	38.267300	ЮЛ	Администрация сельского поселения Долгоруковский сельсовет	4806000934	1024800717424	ООО "ТЭКО-Сервис"	6829005315	08-0477-11	4,50	бетон	открытая	Без ограждения	3	0,75	Металл	-	-	-	0	-	-	существующая	Нет
8491	Долгоруковский муниципальный район	с. Свишни	Цветочная	3	-	52.45545	38.266196	ЮЛ	Администрация сельского поселения Долгоруковский сельсовет	4806000934	1024800717424	ООО "ТЭКО-Сервис"	6829005315	08-0478-11	4,50	бетон	открытая	Без ограждения	2	0,75	Металл	-	-	-	0	-	-	существующая	Нет
8492	Долгоруковский муниципальный район	с. Свишни	Центральная	13	-	52.459523	38.259346	ЮЛ	Администрация сельского поселения Долгоруковский сельсовет	4806000934	1024800717424	ООО "ТЭКО-Сервис"	6829005315	08-0479-11	2,25	бетон	открытая	Без ограждения	2	0,75	Металл	-	-	-	0	-	-	существующая	Нет
8493	Долгоруковский муниципальный район	с. Свишни	Центральная	4	-	52.459158	38.259987	ЮЛ	Администрация сельского поселения Долгоруковский сельсовет	4806000934	1024800717424	ООО "ТЭКО-Сервис"	6829005315	08-0480-11	2,25	бетон	открытая	Без ограждения	1	0,75	Металл	-	-	-	0	-	-	существующая	Нет
8494	Долгоруковский муниципальный район	с. Свишни	Центральная	11	-	52.453878	38.265117	ЮЛ	Администрация сельского поселения Долгоруковский сельсовет	4806000934	1024800717424	ООО "ТЭКО-Сервис"	6829005315	08-0481-11	4,50	грунт	открытая	Без ограждения	2	0,75	Металл	-	-	-	0	-	-	существующая	Нет
8495	Долгоруковский муниципальный район	с. Свишни	Центральная	1	-	52.456433	38.263634	ЮЛ	Администрация сельского поселения Долгоруковский сельсовет	4806000934	1024800717424	ООО "ТЭКО-Сервис"	6829005315	08-0482-11	2,25	грунт	открытая	Без ограждения	1	0,75	Металл	-	-	-	0	-	-	существующая	Нет
8496	Долгоруковский муниципальный район	с. Свишни	Агаркова	9	-	52.461472	38.256409	ЮЛ	Администрация сельского поселения Долгоруковский сельсовет	4806000934	1024800717424	ООО "ТЭКО-Сервис"	6829005315	08-0483-11	4,50	бетон	открытая	Без ограждения	2	0,75	Металл	-	-	-	0	-	-	существующая	Нет
8497	Долгоруковский муниципальный район	с. Свишни	Агаркова	23	-	52.461472	38.256409	ЮЛ	Администрация сельского поселения Долгоруковский сельсовет	4806000934	1024800717424	ООО "ТЭКО-Сервис"	6829005315	08-0484-11	4,50	грунт	открытая	Без ограждения	1	0,75	Металл	-	-	-	0	-	-	существующая	Нет
8498	Долгоруковский муниципальный район	с. Слепуха	Озерная	11	-	52.335025	38.623031	ЮЛ	Администрация сельского поселения Долгоруковский сельсовет	4806000934	1024800717424	ООО "ТЭКО-Сервис"	6829005315	08-0485-12	2,25	грунт	открытая	Без ограждения	1	0,75	Металл	-	-	-	0	-	-	существующая	Нет
8499	Долгоруковский муниципальный район	с. Слепуха	Озерная	17	-	52.339594	38.616068	ЮЛ	Администрация сельского поселения Долгоруковский сельсовет	4806000934	1024800717424	ООО "ТЭКО-Сервис"	6829005315	08-0486-12	2,25	грунт	открытая	Без ограждения	1	0,75	Металл	-	-	-	0	-	-	существующая	Нет
8500	Долгоруковский муниципальный район	с. Слепуха	Озерная	33	-	52.342191	38.615484	ЮЛ	Администрация сельского поселения Долгоруковский сельсовет	4806000934	1024800717424	ООО "ТЭКО-Сервис"	6829005315	08-0487-12	2,25	бетон	открытая	Без ограждения	2	0,75	Металл	-	-	-	0	-	-	существующая	Нет
8501	Долгоруковский муниципальный район	с. Слепуха	Озерная	35	-	52.343858	38.618206	ЮЛ	Администрация сельского поселения Долгоруковский сельсовет	4806000934	1024800717424	ООО "ТЭКО-Сервис"	6829005315	08-0488-12	4,50	грунт	открытая	Без ограждения	2	0,75	Металл	-	-	-	0	-	-	существующая	Нет
8502	Долгоруковский муниципальный район	с. Слепуха	Озерная	43	-	52.338987	38.620941	ЮЛ	Администрация сельского поселения Долгоруковский сельсовет	4806000934	1024800717424	ООО "ТЭКО-Сервис"	6829005315	08-0489-12	2,25	грунт	открытая	Без ограждения	1	0,75	Металл	-	-	-	0	-	-	существующая	Нет
8503	Долгоруковский муниципальный район	с. Слепуха	Озерная	47	-	52.337607	38.622904	ЮЛ	Администрация сельского поселения Долгоруковский сельсовет	4806000934	1024800717424	ООО "ТЭКО-Сервис"	6829005315	08-0490-12	2,25	грунт	открытая	Без ограждения	1	0,75	Металл	-	-	-	0	-	-	существующая	Нет
8504	Долгоруковский муниципальный район	с. Слепуха	Серова	10	-	52.339088	38.632760	ЮЛ	Администрация сельского поселения Долгоруковский сельсовет	4806000934	1024800717424	ООО "ТЭКО-Сервис"	6829005315	08-0491-12	2,25	грунт	открытая	Без ограждения	1	0,75	Металл	-	-	-	0	-	-	существующая	Нет
8505	Долгоруковский муниципальный район	с. Слепуха	Серова	18	-	52.338521	38.631824	ЮЛ	Администрация сельского поселения Долгоруковский сельсовет	4806000934	1024800717424	ООО "ТЭКО-Сервис"	6829005315	08-0492-12	2,25	бетон	открытая	Без ограждения	1	0,75	Металл	-	-	-	0	-	-	существующая	Нет

Приложение 1 к приказу управления экологии и природных ресурсов Липецкой области
«Приложение А6. Реестр контейнерных площадок (по данным ОМС)

№ п/п	Данные о нахождении мест (площадок) накопления твердых коммунальных отходов							Данные о собственниках мест (площадок) накопления твердых коммунальных отходов				Организация (ИП), оказывающая услуги по сбору и транспортированию ТКО		Данные о технических характеристиках мест (площадок) накопления твердых коммунальных отходов					Контейнеры для несортированных отходов			Контейнеры для утилизируемых отходов (раздельный сбор)			Контейнеры для сбора крупногабаритных отходов			Статус (существующая/планируемая)	Совместное использование с другими МКД
	Муниципальное образование	Населенный пункт	Улица	Дом	Корпус/Строение	Широта	Долгота	Организационно-правовая форма балансодержателя (юридическое лицо - ЮЛ; индивидуальный предприниматель - ИП; физическое лицо - ФЛ)	для ЮЛ - Полное наименование организации для ИП - Фамилия, Имя, Отчество для ФЛ - Фамилия, Имя, Отчество	ИНН	ОГРН	Наименование	ИНН	Номер контейнерной площадки	Площадь, кв.м.	Тип подстилающей поверхности	Вид площадки	Материал ограждения	Кол-во	Емкость (отдельного контейнера)	Материал контейнера	Кол-во	Емкость (отдельного контейнера)	Материал контейнера	Кол-во	Емкость (отдельного контейнера) м3	Материал контейнера		
8506	Долгоруковский муниципальный район	с. Слепуха	Серова	16	-	52.338218	38.629948	ЮЛ	Администрация сельского поселения Долгоруковский сельсовет	4806000934	1024800717424	ООО "ТЭКО-Сервис"	6829005315	08-0493-12	2,25	бетон	открытая	Без ограждения	1	0,75	Металл	-	-	-	0	-	-	существующая	Нет
8507	Долгоруковский муниципальный район	с. Слепуха	Серова	23	-	52.338521	38.631824	ЮЛ	Администрация сельского поселения Долгоруковский сельсовет	4806000934	1024800717424	ООО "ТЭКО-Сервис"	6829005315	08-0494-12	4,50	бетон	открытая	Без ограждения	2	0,75	Металл	-	-	-	0	-	-	существующая	Нет
8508	Долгоруковский муниципальный район	с. Слепуха	Центральная	10	-	52.327454	38.626138	ЮЛ	Администрация сельского поселения Долгоруковский сельсовет	4806000934	1024800717424	ООО "ТЭКО-Сервис"	6829005315	08-0495-12	2,25	бетон	открытая	Без ограждения	1	0,75	Металл	-	-	-	0	-	-	существующая	Нет
8509	Долгоруковский муниципальный район	с. Слепуха	Центральная	16	-	52.326122	38.628438	ЮЛ	Администрация сельского поселения Долгоруковский сельсовет	4806000934	1024800717424	ООО "ТЭКО-Сервис"	6829005315	08-0496-12	2,25	бетон	открытая	Без ограждения	1	0,75	Металл	-	-	-	0	-	-	существующая	Нет
8510	Долгоруковский муниципальный район	с. Слепуха	Центральная	15	-	52.328004	38.628420	ЮЛ	Администрация сельского поселения Долгоруковский сельсовет	4806000934	1024800717424	ООО "ТЭКО-Сервис"	6829005315	08-0497-12	2,25	бетон	открытая	Без ограждения	1	0,75	Металл	-	-	-	0	-	-	существующая	Нет
8511	Долгоруковский муниципальный район	с. Слепуха	Центральная	22	-	52.339154	38.355179	ЮЛ	Администрация сельского поселения Долгоруковский сельсовет	4806000934	1024800717424	ООО "ТЭКО-Сервис"	6829005315	08-0498-12	2,25	бетон	открытая	Без ограждения	1	0,75	Металл	-	-	-	0	-	-	существующая	Нет
8512	Долгоруковский муниципальный район	с. Слепуха	Центральная	10	1	52.327454	38.626138	ЮЛ	Администрация сельского поселения Долгоруковский сельсовет	4806000934	1024800717424	ООО "ТЭКО-Сервис"	6829005315	08-0499-12	4,50	бетон	открытая	Без ограждения	1	0,75	Металл	-	-	-	0	-	-	существующая	Нет
8513	Долгоруковский муниципальный район	с. Слепуха	Центральная	30	а	52.329309	38.628572	ЮЛ	Администрация сельского поселения Долгоруковский сельсовет	4806000934	1024800717424	ООО "ТЭКО-Сервис"	6829005315	08-0500-12	2,25	грунт	открытая	Без ограждения	1	0,75	Металл	-	-	-	0	-	-	существующая	Нет
8514	Долгоруковский муниципальный район	с. Слепуха	Центральная	4	-	52.325716	38.622359	ЮЛ	Администрация сельского поселения Долгоруковский сельсовет	4806000934	1024800717424	ООО "ТЭКО-Сервис"	6829005315	08-0501-12	2,25	бетон	открытая	Без ограждения	1	0,75	Металл	-	-	-	0	-	-	существующая	Нет
8515	Долгоруковский муниципальный район	с. Слепуха	Центральная	34	-	52.330035	38.628817	ЮЛ	Администрация сельского поселения Долгоруковский сельсовет	4806000934	1024800717424	ООО "ТЭКО-Сервис"	6829005315	08-0502-12	2,25	бетон	открытая	Без ограждения	1	0,75	Металл	-	-	-	0	-	-	существующая	Нет
8516	Долгоруковский муниципальный район	с. Слепуха	Центральная	50	-	52.3311	38.629826	ЮЛ	Администрация сельского поселения Долгоруковский сельсовет	4806000934	1024800717424	ООО "ТЭКО-Сервис"	6829005315	08-0503-12	2,25	грунт	открытая	Без ограждения	1	0,75	Металл	-	-	-	0	-	-	существующая	Нет
8517	Долгоруковский муниципальный район	с. Стегаловка	Беклемищевская	10	-	52.412258	38.303511	ЮЛ	Администрация сельского поселения Долгоруковский сельсовет	4806000934	1024800717424	ООО "ТЭКО-Сервис"	6829005315	08-0504-13	11,25	грунт	открытая	Без ограждения	5	0,75	Металл	-	-	-	0	-	-	существующая	Нет
8518	Долгоруковский муниципальный район	с. Стегаловка	Беклемищевская	33	-	52.408206	38.292169	ЮЛ	Администрация сельского поселения Долгоруковский сельсовет	4806000934	1024800717424	ООО "ТЭКО-Сервис"	6829005315	08-0505-13	2,25	бетон	открытая	Без ограждения	1	0,75	Металл	-	-	-	0	-	-	существующая	Нет
8519	Долгоруковский муниципальный район	с. Стегаловка	Больничная	5	-	52.420203	38.318247	ЮЛ	Администрация сельского поселения Долгоруковский сельсовет	4806000934	1024800717424	ООО "ТЭКО-Сервис"	6829005315	08-0506-13	6,00	бетон	открытая	Без ограждения	3	0,75	Металл	-	-	-	0	-	-	существующая	Нет
8520	Долгоруковский муниципальный район	с. Стегаловка	Верхняя Казинская	10	-	52.415514	38.321071	ЮЛ	Администрация сельского поселения Долгоруковский сельсовет	4806000934	1024800717424	ООО "ТЭКО-Сервис"	6829005315	08-0507-13	6,00	бетон	открытая	Без ограждения	3	0,75	Металл	-	-	-	0	-	-	существующая	Нет
8521	Долгоруковский муниципальный район	с. Стегаловка	Козловская	1	-	52.398308	38.335497	ЮЛ	Администрация сельского поселения Долгоруковский сельсовет	4806000934	1024800717424	ООО "ТЭКО-Сервис"	6829005315	08-0508-13	8,00	грунт	открытая	Без ограждения	4	0,75	Металл	-	-	-	0	-	-	существующая	Нет
8522	Долгоруковский муниципальный район	с. Стегаловка	Садовая	1	-	52.399956	38.309881	ЮЛ	Администрация сельского поселения Долгоруковский сельсовет	4806000934	1024800717424	ООО "ТЭКО-Сервис"	6829005315	08-0509-13	9,00	бетон	открытая	железобетон	4	0,75	Металл	-	-	-	0	-	-	существующая	Нет
8523	Долгоруковский муниципальный район	с. Стегаловка	Соборная	-	-	52.458101	38.255301	ЮЛ	Администрация сельского поселения Долгоруковский сельсовет	4806000934	1024800717424	ООО "ТЭКО-Сервис"	6829005315	08-0510-13	11,25	бетон	открытая	Без ограждения	5	0,75	Металл	-	-	-	0	-	-	существующая	Нет
8524	Долгоруковский муниципальный район	с. Стегаловка	Соборная	3	-	52.458978	38.257582	ЮЛ	Администрация сельского поселения Долгоруковский сельсовет	4806000934	1024800717424	ООО "ТЭКО-Сервис"	6829005315	08-0511-13	6,00	бетон	открытая	Без ограждения	3	0,75	Металл	-	-	-	0	-	-	существующая	Нет

Приложение 1 к приказу управления экологии и природных ресурсов Липецкой области
«Приложение А6. Реестр контейнерных площадок (по данным ОМС)

№ п/п	Данные о нахождении мест (площадок) накопления твердых коммунальных отходов							Данные о собственниках мест (площадок) накопления твердых коммунальных отходов				Организация (ИП), оказывающая услуги по сбору и транспортированию ТКО		Данные о технических характеристиках мест (площадок) накопления твердых коммунальных отходов					Контейнеры для несортированных отходов			Контейнеры для утилизируемых отходов (раздельный сбор)			Контейнеры для сбора крупногабаритных отходов			Статус (существующая/планируемая)	Совместное использование с другими МКД
	Муниципальное образование	Населенный пункт	Улица	Дом	Корпус/Строение	Широта	Долгота	Организационно-правовая форма балансодержателя (юридическое лицо - ЮЛ; индивидуальный предприниматель - ИП; физическое лицо - ФЛ)	для ЮЛ - Полное наименование организации для ИП - Фамилия, Имя, Отчество для ФЛ - Фамилия, Имя, Отчество	ИНН	ОГРН	Наименование	ИНН	Номер контейнерной площадки	Площадь, кв.м.	Тип подстилающей поверхности	Вид площадки	Материал ограждения	Кол-во	Емкость (отдельного контейнера)	Материал контейнера	Кол-во	Емкость (отдельного контейнера)	Материал контейнера	Кол-во	Емкость (отдельного контейнера) м3	Материал контейнера		
8525	Долгоруковский муниципальный район	с. Стегаловка	Соборная	17	-	52.457928	38.251967	ЮЛ	Администрация сельского поселения Долгоруковский сельсовет	4806000934	1024800717424	ООО "ТЭКО-Сервис"	6829005315	08-0512-13	2,25	грунт	открытая	Без ограждения	1	0,75	Металл	-	-	-	0	-	-	существующая	Нет
8526	Долгоруковский муниципальный район	с. Стегаловка	Спортивная	14	-	52.457928	38.251967	ЮЛ	Администрация сельского поселения Долгоруковский сельсовет	4806000934	1024800717424	ООО "ТЭКО-Сервис"	6829005315	08-0513-13	6,75	грунт	открытая	Без ограждения	3	0,75	Металл	-	-	-	0	-	-	существующая	Нет
8527	Долгоруковский муниципальный район	с. Стегаловка	Тарасовская	29	-	52.407913	38.326306	ЮЛ	Администрация сельского поселения Долгоруковский сельсовет	4806000934	1024800717424	ООО "ТЭКО-Сервис"	6829005315	08-0514-13	6,75	бетон	открытая	Без ограждения	3	0,75	Металл	-	-	-	0	-	-	существующая	Нет
8528	Долгоруковский муниципальный район	с. Стегаловка	Тарасовская	9	-	52.412149	38.327803	ЮЛ	Администрация сельского поселения Долгоруковский сельсовет	4806000934	1024800717424	ООО "ТЭКО-Сервис"	6829005315	08-0515-13	2,25	бетон	открытая	Без ограждения	1	0,75	Металл	-	-	-	0	-	-	существующая	Нет
8529	Долгоруковский муниципальный район	с. Стегаловка	Школьная	5	-	52.403022	38.317779	ЮЛ	Администрация сельского поселения Долгоруковский сельсовет	4806000934	1024800717424	ООО "ТЭКО-Сервис"	6829005315	08-0516-13	10,00	грунт	открытая	Без ограждения	5	0,75	Металл	-	-	-	0	-	-	существующая	Нет
8530	Долгоруковский муниципальный район	с. Стегаловка	Школьная	10	-	52.408532	38.311893	ЮЛ	Администрация сельского поселения Долгоруковский сельсовет	4806000934	1024800717424	ООО "ТЭКО-Сервис"	6829005315	08-0517-13	4,50	бетон	открытая	Без ограждения	2	0,75	Металл	-	-	-	0	-	-	существующая	Нет
8531	Долгоруковский муниципальный район	с. Стегаловка	Юбилейная	17	-	52.400875	38.313215	ЮЛ	Администрация сельского поселения Долгоруковский сельсовет	4806000934	1024800717424	ООО "ТЭКО-Сервис"	6829005315	08-0518-13	4,50	бетон	открытая	железобетон	2	0,75	Металл	-	-	-	0	-	-	существующая	Нет
8532	Долгоруковский муниципальный район	с. Стегаловка	Юбилейная	18	-	52.403563	38.310331	ЮЛ	Администрация сельского поселения Долгоруковский сельсовет	4806000934	1024800717424	ООО "ТЭКО-Сервис"	6829005315	08-0519-13	10,00	грунт	открытая	Без ограждения	5	0,75	Металл	-	-	-	0	-	-	существующая	Нет
8533	Елецкий муниципальный район	с. Малая Боевка	Мира	26	-	52.443043	38.556181	ЮЛ	Администрация сельского поселения	-	1024800607435	ООО "ТЭКО-Сервис"	6829005315	09-0002-10	6,00	бетон	Открытая	Металл	2	1,10	Пластик	-	-	-	0	-	-	существующая	Нет
8534	Долгоруковский муниципальный район	с. Стегаловка	Юбилейная	2	-	52.404575	38.310908	ЮЛ	Администрация сельского поселения Долгоруковский сельсовет	4806000934	1024800717424	ООО "ТЭКО-Сервис"	6829005315	08-0520-13	8,00	бетон	открытая	железобетон	4	0,75	Металл	-	-	-	0	-	-	существующая	Нет
8535	Долгоруковский муниципальный район	с. Стегаловка	Беклемищевская	5	-	52.410033	38.318788	ЮЛ	Администрация сельского поселения Долгоруковский сельсовет	4806000934	1024800717424	ООО "ТЭКО-Сервис"	6829005315	08-0521-13	2,25	бетон	открытая	Без ограждения	1	0,75	Металл	-	-	-	0	-	-	существующая	Нет
8536	Долгоруковский муниципальный район	с. Стегаловка	Казинская	1	-	52.417943	38.325112	ЮЛ	Администрация сельского поселения Долгоруковский сельсовет	4806000934	1024800717424	ООО "ТЭКО-Сервис"	6829005315	08-0522-13	10,00	бетон	открытая	Без ограждения	5	0,75	Металл	-	-	-	0	-	-	существующая	Нет
8537	Долгоруковский муниципальный район	с. Стегаловка	Казинская	53	-	52.416449	38.331104	ЮЛ	Администрация сельского поселения Долгоруковский сельсовет	4806000934	1024800717424	ООО "ТЭКО-Сервис"	6829005315	08-0523-13	4,50	бетон	открытая	Без ограждения	2	0,75	Металл	-	-	-	0	-	-	существующая	Нет
8538	Долгоруковский муниципальный район	с. Стегаловка	Больничная	15	-	52.421337	38.320989	ЮЛ	Администрация сельского поселения Долгоруковский сельсовет	4806000934	1024800717424	ООО "ТЭКО-Сервис"	6829005315	08-0524-13	4,50	бетон	открытая	Без ограждения	2	0,75	Металл	-	-	-	0	-	-	существующая	Нет
8539	Долгоруковский муниципальный район	с. Стегаловка	Нижняя Казинская	35	-	52.413642	38.320073	ЮЛ	Администрация сельского поселения Долгоруковский сельсовет	4806000934	1024800717424	ООО "ТЭКО-Сервис"	6829005315	08-0525-13	4,50	бетон	открытая	Без ограждения	2	0,75	Металл	-	-	-	0	-	-	существующая	Нет
8540	Долгоруковский муниципальный район	с. Стегаловка	Нижняя Казинская	55	-	52.412351	38.320244	ЮЛ	Администрация сельского поселения Долгоруковский сельсовет	4806000934	1024800717424	ООО "ТЭКО-Сервис"	6829005315	08-0526-13	2,25	бетон	открытая	Без ограждения	1	0,75	Металл	-	-	-	0	-	-	существующая	Нет
8541	Долгоруковский муниципальный район	с. Стегаловка	Центральная	54	-	52.415900	38.315536	ЮЛ	Администрация сельского поселения Долгоруковский сельсовет	4806000934	1024800717424	ООО "ТЭКО-Сервис"	6829005315	08-0527-13	2,25	бетон	открытая	Без ограждения	1	0,75	Металл	-	-	-	0	-	-	существующая	Нет
8542	Долгоруковский муниципальный район	с. Стегаловка	Хаминская	2	-	52.410033	38.318788	ЮЛ	Администрация сельского поселения Долгоруковский сельсовет	4806000934	1024800717424	ООО "ТЭКО-Сервис"	6829005315	08-0528-13	10,00	грунт	открытая	Без ограждения	5	0,75	Металл	-	-	-	0	-	-	существующая	Нет
8543	Долгоруковский муниципальный район	с. Стегаловка	Воронежская	4	-	52.404292	38.324933	ЮЛ	Администрация сельского поселения Долгоруковский сельсовет	4806000934	1024800717424	ООО "ТЭКО-Сервис"	6829005315	08-0529-13	6,75	бетон	открытая	Без ограждения	3	0,75	Металл	-	-	-	0	-	-	существующая	Нет

Приложение 1 к приказу управления экологии и природных ресурсов Липецкой области
«Приложение А6. Реестр контейнерных площадок (по данным ОМС)

№ п/п	Данные о нахождении мест (площадок) накопления твердых коммунальных отходов							Данные о собственниках мест (площадок) накопления твердых коммунальных отходов				Организация (ИП), оказывающая услуги по сбору и транспортированию ТКО		Данные о технических характеристиках мест (площадок) накопления твердых коммунальных отходов					Контейнеры для несортированных отходов			Контейнеры для утилизируемых отходов (раздельный сбор)			Контейнеры для сбора крупногабаритных отходов			Статус (существующая/планируемая)	Совместное использование с другими МКД
	Муниципальное образование	Населенный пункт	Улица	Дом	Корпус/Строение	Широта	Долгота	Организационно-правовая форма балансодержателя (юридическое лицо - ЮЛ; индивидуальный предприниматель - ИП; физическое лицо - ФЛ)	для ЮЛ - Полное наименование организации для ИП - Фамилия, Имя, Отчество для ФЛ - Фамилия, Имя, Отчество	ИНН	ОГРН	Наименование	ИНН	Номер контейнерной площадки	Площадь, кв.м.	Тип подстилающей поверхности	Вид площадки	Материал ограждения	Кол-во	Емкость (отдельного контейнера)	Материал контейнера	Кол-во	Емкость (отдельного контейнера)	Материал контейнера	Кол-во	Емкость (отдельного контейнера) м3	Материал контейнера		
8544	Долгоруковский муниципальный район	с. Стегаловка	Воронежская	38	-	52.400578	38.325975	ЮЛ	Администрация сельского поселения Долгоруковский сельсовет	4806000934	1024800717424	ООО "ТЭКО-Сервис"	6829005315	08-0530-13	4,00	грунт	открытая	Без ограждения	2	0,75	Металл	-	-	-	0	-	-	существующая	Нет
8545	Долгоруковский муниципальный район	д. Карташовка	Нижняя	6	-	52.294217	38.597251	ЮЛ	Администрация сельского поселения Долгоруковский сельсовет	4806000934	1024800717424	ООО "ТЭКО-Сервис"	6829005315	08-0538-14	2,25	бетон	открытая	Без ограждения	1	0,75	Металл	-	-	-	0	-	-	существующая	Нет
8546	Долгоруковский муниципальный район	д. Карташовка	Верхняя	12	-	52.300362	38.598358	ЮЛ	Администрация сельского поселения Долгоруковский сельсовет	4806000934	1024800717424	ООО "ТЭКО-Сервис"	6829005315	08-0539-14	4,50	бетон	открытая	Без ограждения	2	0,75	Металл	-	-	-	0	-	-	существующая	Нет
8547	Елецкий муниципальный район	д. Екатериновка	Октябрьская	-	-	52.557605	38.696451	ИП	ИП Мусаев М.Х.	-	316482700097842	ООО "ТЭКО-Сервис"	6829005315	09-0031	6,00	асфальт	Открытая	Металл	2	0,75	Металл	-	-	-	0	-	-	существующая	Нет
8548	Долгоруковский муниципальный район	д. Карташовка	Верхняя	30	-	52.297034	38.598320	ЮЛ	Администрация сельского поселения Долгоруковский сельсовет	4806000934	1024800717424	ООО "ТЭКО-Сервис"	6829005315	08-0540-14	2,25	бетон	открытая	Без ограждения	1	0,75	Металл	-	-	-	0	-	-	существующая	Нет
8549	Долгоруковский муниципальный район	с. Войсковая Казинка	Луговая	3	-	52.412601	38.044749	ЮЛ	Администрация сельского поселения Долгоруковский сельсовет	4806000934	1024800717424	ООО "ТЭКО-Сервис"	6829005315	08-0239-05	4,50	бетон	открытая	Без ограждения	3	0,75	Металл	-	-	-	0	-	-	существующая	Нет
8550	Долгоруковский муниципальный район	д. Рог	Зеленая	40	-	52.464132	38.188637	ЮЛ	Администрация сельского поселения Долгоруковский сельсовет	4806000934	1024800717424	ООО "ТЭКО-Сервис"	6829005315	08-0324-07	2,00	грунт	открытая	Без ограждения	1	0,75	Металл	-	-	-	0	-	-	существующая	Нет
8551	Долгоруковский муниципальный район	д. Рог	Зеленая	4	-	52.459864	38.177374	ЮЛ	Администрация сельского поселения Долгоруковский сельсовет	4806000934	1024800717424	ООО "ТЭКО-Сервис"	6829005315	08-0325-07	2,00	грунт	открытая	Без ограждения	1	0,75	Металл	-	-	-	0	-	-	существующая	Нет
8552	Долгоруковский муниципальный район	д. Хитрово	Романовская	-	-	52.335374	38.307374	ЮЛ	Администрация сельского поселения Долгоруковский сельсовет	4806000934	1024800717424	ООО "ТЭКО-Сервис"	6829005315	08-0543-07	4,50	бетон	открытая	Без ограждения	2	0,75	Металл	-	-	-	0	-	-	существующая	Нет
8553	Долгоруковский муниципальный район	д. Гущин Колодезь	нет названия ицы	-	-	52.282103	38.22974	ЮЛ	Администрация сельского поселения Долгоруковский сельсовет	4806000934	1024800717424	ООО "ТЭКО-Сервис"	6829005315	08-0544-08	4,50	бетон	открытая	Без ограждения	2	0,75	Металл	-	-	-	0	-	-	существующая	Нет
8554	Долгоруковский муниципальный район	с. Жериновное	Заречная	7	-	52.299592	38.489982	ЮЛ	Администрация сельского поселения Долгоруковский сельсовет	4806000934	1024800717424	ООО "ТЭКО-Сервис"	6829005315	08-0422-09	2,00	грунт	открытая	Без ограждения	1	0,75	Металл	-	-	-	0	-	-	существующая	Нет
8555	Долгоруковский муниципальный район	с. Жерновное	Полевая	27	-	52.313442	38.471316	ЮЛ	Администрация сельского поселения Долгоруковский сельсовет	4806000934	1024800717424	ООО "ТЭКО-Сервис"	6829005315	08-0423-09	2,00	бетон	открытая	Без ограждения	1	0,75	Металл	-	-	-	0	-	-	существующая	Нет
8556	Долгоруковский муниципальный район	с. Свишни	Садовое кольцо	2	-	52.454393	38.259952	ЮЛ	Администрация сельского поселения Долгоруковский сельсовет	4806000934	1024800717424	ООО "ТЭКО-Сервис"	6829005315	08-0465-12	4,50	грунт	открытая	Без ограждения	2	0,75	Металл	-	-	-	0	-	-	существующая	Нет
8557	Елецкий муниципальный район	пос. Солидарность	Пригородная	34	-	52.6005	38.5611	ЮЛ	Администрация сельского поселения Архангельский сельсовет	-	1034800041407	ООО "ТЭКО-Сервис"	6829005315	09-0001-01	6,00	бетон	Открытая	Металл	4	1,10	Пластик	-	-	-	1	8,00	Металл	существующая	Нет
8558	Елецкий муниципальный район	пос. Солидарность	Новоселов	1	-	52.5959	38.5590	ЮЛ	Администрация сельского поселения Архангельский сельсовет	-	1034800041407	ООО "ТЭКО-Сервис"	6829005315	09-0002-01	6,00	бетон	Открытая	Металл	4	1,10	Пластик	-	-	-	0	-	-	существующая	Нет
8559	Елецкий муниципальный район	пос. Солидарность	Лесная	1	-	52.5960	38.5688	ЮЛ	Администрация сельского поселения Архангельский сельсовет	-	1034800041407	ООО "ТЭКО-Сервис"	6829005315	09-0004-01	6,00	бетон	Открытая	Металл	4	1,10	Пластик	-	-	-	0	-	-	существующая	Нет
8560	Елецкий муниципальный район	пос. Солидарность	Лесная	1	а	52.5972	38.5707	ЮЛ	Администрация сельского поселения Архангельский сельсовет	-	1034800041407	ООО "ТЭКО-Сервис"	6829005315	09-0005-01	6,00	бетон	Открытая	Металл	3	1,10	Пластик	-	-	-	0	-	-	существующая	Нет
8561	Елецкий муниципальный район	пос. Солидарность	Лесная	8	а	52.5990	38.5661	ЮЛ	Администрация сельского поселения Архангельский сельсовет	-	1034800041407	ООО "ТЭКО-Сервис"	6829005315	09-0006-01	6,00	бетон	Открытая	Металл	4	1,10	Пластик	-	-	-	1	8,00	Металл	существующая	Нет
8562	Елецкий муниципальный район	пос. Солидарность	Школьная	3	-	52.5968	38.5732	ЮЛ	Администрация сельского поселения Архангельский сельсовет	-	1034800041407	ООО "ТЭКО-Сервис"	6829005315	09-0007-01	6,00	бетон	Открытая	Металл	3	1,10	Пластик	-	-	-	1	8,00	Металл	существующая	Нет

Приложение 1 к приказу управления экологии и природных ресурсов Липецкой области
«Приложение А6. Реестр контейнерных площадок (по данным ОМС)

№ п/п	Данные о нахождении мест (площадок) накопления твердых коммунальных отходов							Данные о собственниках мест (площадок) накопления твердых коммунальных отходов				Организация (ИП), оказывающая услуги по сбору и транспортированию ТКО		Данные о технических характеристиках мест (площадок) накопления твердых коммунальных отходов					Контейнеры для несортированных отходов			Контейнеры для утилизируемых отходов (раздельный сбор)			Контейнеры для сбора крупногабаритных отходов			Статус (существующая/планируемая)	Совместное использование с другими МКД
	Муниципальное образование	Населенный пункт	Улица	Дом	Корпус/Строение	Широта	Долгота	Организационно-правовая форма балансодержателя (юридическое лицо - ЮЛ; индивидуальный предприниматель - ИП; физическое лицо - ФЛ)	для ЮЛ - Полное наименование организации для ИП - Фамилия, Имя, Отчество для ФЛ - Фамилия, Имя, Отчество	ИНН	ОГРН	Наименование	ИНН	Номер контейнерной площадки	Площадь, кв.м.	Тип подстилающей поверхности	Вид площадки	Материал ограждения	Кол-во	Емкость (отдельного контейнера)	Материал контейнера	Кол-во	Емкость (отдельного контейнера)	Материал контейнера	Кол-во	Емкость (отдельного контейнера) м3	Материал контейнера		
8563	Елецкий муниципальный район	пос. Солидарность	Первомайская	19	-	52.5936	38.5779	ЮЛ	Администрация сельского поселения Архангельский сельсовет	-	1034800041407	ООО "ТЭКО-Сервис"	6829005315	09-0008-01	6,00	бетон	Открытая	Металл	3	1,10	Пластик	-	-	-	1	8,00	Металл	существующая	Нет
8564	Елецкий муниципальный район	пос. Солидарность	Первомайская	29	-	52.5929	38.5772	ЮЛ	Администрация сельского поселения Архангельский сельсовет	-	1034800041407	ООО "ТЭКО-Сервис"	6829005315	09-0009-01	6,00	бетон	Открытая	Металл	2	1,10	Пластик	-	-	-	0	-	-	существующая	Нет
8565	Елецкий муниципальный район	пос. Солидарность	Садовая	1	-	52.5965	38.5755	ЮЛ	Администрация сельского поселения Архангельский сельсовет	-	1034800041407	ООО "ТЭКО-Сервис"	6829005315	09-0010-01	6,00	бетон	Открытая	Металл	3	1,10	Пластик	-	-	-	0	-	-	существующая	Нет
8566	Елецкий муниципальный район	пос. Солидарность	Октябрьская	1	-	52.5961	38.5778	ЮЛ	Администрация сельского поселения Архангельский сельсовет	-	1034800041407	ООО "ТЭКО-Сервис"	6829005315	09-0011-01	6,00	бетон	Открытая	Металл	3	1,10	Пластик	-	-	-	1	8,00	Металл	существующая	Нет
8567	Елецкий муниципальный район	пос. Солидарность	Максимова бункер на Молодежной	17	а	52.5974	38.5847	ЮЛ	Администрация сельского поселения Архангельский сельсовет	-	1034800041407	ООО "ТЭКО-Сервис"	6829005315	09-0012-01	6,00	бетон	Открытая	Металл	4	1,10	Пластик	-	-	-	1	8,00	Металл	существующая	Нет
8568	Елецкий муниципальный район	пос. Солидарность	Дубовая	1	-	52.5939	38.5890	ЮЛ	Администрация сельского поселения Архангельский сельсовет	-	1034800041407	ООО "ТЭКО-Сервис"	6829005315	09-0013-01	6,00	бетон	Открытая	Металл	3	1,10	Пластик	-	-	-	1	8,00	Металл	существующая	Нет
8569	Елецкий муниципальный район	пос. Солидарность	Березовая	1	-	52.5945	38.5855	ЮЛ	Администрация сельского поселения Архангельский сельсовет	-	1034800041407	ООО "ТЭКО-Сервис"	6829005315	09-0014-01	6,00	бетон	Открытая	Металл	3	1,10	Пластик	-	-	-	0	-	-	существующая	Нет
8570	Елецкий муниципальный район	пос. Солидарность	Полевая	1	-	52.5941	38.5877	ЮЛ	Администрация сельского поселения Архангельский сельсовет	-	1034800041407	ООО "ТЭКО-Сервис"	6829005315	09-0015-01	6,00	бетон	Открытая	Металл	2	1,10	Пластик	-	-	-	0	-	-	существующая	Нет
8571	Елецкий муниципальный район	пос. Солидарность	Комсомольская	1	-	52.5942	38.5865	ЮЛ	Администрация сельского поселения Архангельский сельсовет	-	1034800041407	ООО "ТЭКО-Сервис"	6829005315	09-0016-01	6,00	бетон	Открытая	Металл	3	1,10	Пластик	-	-	-	0	-	-	существующая	Нет
8572	Елецкий муниципальный район	пос. Солидарность	Садовая	30	-	52.5919	38.5732	ЮЛ	Администрация сельского поселения Архангельский сельсовет	-	1034800041407	ООО "ТЭКО-Сервис"	6829005315	09-0017-01	6,00	бетон	Открытая	Металл	3	1,10	Пластик	-	-	-	0	-	-	существующая	Нет
8573	Елецкий муниципальный район	пос. Солидарность	Солнечная	1	-	52.5980	38.5564	ЮЛ	Администрация сельского поселения Архангельский сельсовет	-	1034800041407	ООО "ТЭКО-Сервис"	6829005315	09-0018-01	6,00	бетон	Открытая	Металл	3	1,10	Пластик	-	-	-	1	8,00	Металл	существующая	Нет
8574	Елецкий муниципальный район	пос. Солидарность	Стадионная	1	-	52.5944	38.5607	ЮЛ	Администрация сельского поселения Архангельский сельсовет	-	1034800041407	ООО "ТЭКО-Сервис"	6829005315	09-0019-01	6,00	бетон	Открытая	Металл	3	1,10	Пластик	-	-	-	0	-	-	существующая	Нет
8575	Елецкий муниципальный район	пос. Солидарность	Школьная	28	-	52.5941	38.5700	ЮЛ	Администрация сельского поселения Архангельский сельсовет	-	1034800041407	ООО "ТЭКО-Сервис"	6829005315	09-0020-01	6,00	бетон	Открытая	Металл	4	1,10	Металл	-	-	-	0	-	-	существующая	Нет
8576	Елецкий муниципальный район	пос. Солидарность	Дачная	9	-	52.5969	38.5640	ЮЛ	Администрация сельского поселения Архангельский сельсовет	-	1034800041407	ООО "ТЭКО-Сервис"	6829005315	09-0021-01	6,00	бетон	Открытая	Металл	4	1,10	Металл	-	-	-	1	8,00	Металл	существующая	Нет
8577	Елецкий муниципальный район	пос. Солидарность	Кооперативная	21	-	52.5988	38.5596	ЮЛ	Администрация сельского поселения Архангельский сельсовет	-	1034800041407	ООО "ТЭКО-Сервис"	6829005315	09-0022-01	6,00	бетон	Открытая	Металл	3	1,10	Металл	-	-	-	1	8,00	Металл	существующая	Нет
8578	Елецкий муниципальный район	пос. Солидарность	Зеленая	2	-	52.5957	38.5589	ЮЛ	Администрация сельского поселения Архангельский сельсовет	-	1034800041407	ООО "ТЭКО-Сервис"	6829005315	09-0023-01	6,00	бетон	Открытая	Металл	2	1,10	Металл	-	-	-	1	8,00	Металл	существующая	Нет
8579	Елецкий муниципальный район	пос. Солидарность	Школьная	26	а	52.5944	38.5714	ЮЛ	Администрация сельского поселения Архангельский сельсовет	-	1034800041407	ООО "ТЭКО-Сервис"	6829005315	09-0024-01	6,00	бетон	Открытая	Металл	3	1,10	Металл	-	-	-	1	8,00	Металл	существующая	Нет
8580	Елецкий муниципальный район	с. Архангельское	Совхозная	2	-	52.5672	38.6167	ЮЛ	Администрация сельского поселения Архангельский сельсовет	-	1034800041407	ООО "ТЭКО-Сервис"	6829005315	09-0025-01	6,00	бетон	Открытая	Металл	2	0,75	Металл	-	-	-	0	-	-	существующая	Нет
8581	Елецкий муниципальный район	с. Архангельское	Торговая	8	-	52.5675	38.6097	ЮЛ	Администрация сельского поселения Архангельский сельсовет	-	1034800041407	ООО "ТЭКО-Сервис"	6829005315	09-0026-01	6,00	бетон	Открытая	Металл	2	0,75	Металл	-	-	-	0	-	-	существующая	Нет
8582	Елецкий муниципальный район	с. Архангельское	Овражная	11	-	52.5663	38.6082	ЮЛ	Администрация сельского поселения Архангельский сельсовет	-	1034800041407	ООО "ТЭКО-Сервис"	6829005315	09-0027-01	6,00	бетон	Открытая	Металл	2	0,75	Металл	-	-	-	0	-	-	существующая	Нет
8583	Елецкий муниципальный район	с. Архангельское	Овражная	5	-	52.5665	38.6054	ЮЛ	Администрация сельского поселения Архангельский сельсовет	-	1034800041407	ООО "ТЭКО-Сервис"	6829005315	09-0028-01	6,00	бетон	Открытая	Металл	2	0,75	Металл	-	-	-	0	-	-	существующая	Нет
8584	Елецкий муниципальный район	с. Архангельское	Прудовая	9	-	52.5647	38.6009	ЮЛ	Администрация сельского поселения Архангельский сельсовет	-	1034800041407	ООО "ТЭКО-Сервис"	6829005315	09-0029-01	6,00	бетон	Открытая	Металл	2	0,75	Металл	-	-	-	0	-	-	существующая	Нет
8585	Елецкий муниципальный район	с. Архангельское	Центральная	23	-	52.5592	38.6101	ЮЛ	Администрация сельского поселения Архангельский сельсовет	-	1034800041407	ООО "ТЭКО-Сервис"	6829005315	09-0030-01	6,00	бетон	Открытая	Металл	2	0,75	Металл	-	-	-	0	-	-	существующая	Нет
8586	Елецкий муниципальный район	с. Архангельское	Центральная	8	-	52.5614	38.6115	ЮЛ	Администрация сельского поселения Архангельский сельсовет	-	1034800041407	ООО "ТЭКО-Сервис"	6829005315	09-0031-01	6,00	бетон	Открытая	Металл	2	0,75	Металл	-	-	-	0	-	-	существующая	Нет
8587	Елецкий муниципальный район	с. Архангельское	Центральная	1	-	52.5634	38.6128	ЮЛ	Администрация сельского поселения Архангельский сельсовет	-	1034800041407	ООО "ТЭКО-Сервис"	6829005315	09-0032-01	6,00	бетон	Открытая	Металл	2	0,75	Металл	-	-	-	0	-	-	существующая	Нет

Приложение 1 к приказу управления экологии и природных ресурсов Липецкой области
«Приложение А6. Реестр контейнерных площадок (по данным ОМС)

№ п/п	Данные о нахождении мест (площадок) накопления твердых коммунальных отходов							Данные о собственниках мест (площадок) накопления твердых коммунальных отходов				Организация (ИП), оказывающая услуги по сбору и транспортированию ТКО		Данные о технических характеристиках мест (площадок) накопления твердых коммунальных отходов					Контейнеры для несортированных отходов			Контейнеры для утилизируемых отходов (раздельный сбор)			Контейнеры для сбора крупногабаритных отходов			Статус (существующая/планируемая)	Совместное использование с другими МКД
	Муниципальное образование	Населенный пункт	Улица	Дом	Корпус/Строение	Широта	Долгота	Организационно-правовая форма балансодержателя (юридическое лицо - ЮЛ; индивидуальный предприниматель - ИП; физическое лицо - ФЛ)	для ЮЛ - Полное наименование организации для ИП - Фамилия, Имя, Отчество для ФЛ - Фамилия, Имя, Отчество	ИНН	ОГРН	Наименование	ИНН	Номер контейнерной площадки	Площадь, кв.м.	Тип подстилающей поверхности	Вид площадки	Материал ограждения	Кол-во	Емкость (отдельного контейнера)	Материал контейнера	Кол-во	Емкость (отдельного контейнера)	Материал контейнера	Кол-во	Емкость (отдельного контейнера) м3	Материал контейнера		
8588	Елецкий муниципальный район	с. Архангельское	Клубная	18	-	52.5645	38.6112	ЮЛ	Администрация сельского поселения Архангельский сельсовет	-	1034800041407	ООО "ТЭКО-Сервис"	6829005315	09-0033-01	6,00	бетон	Открытая	Металл	2	0,75	Металл	-	-	-	0	-	-	существующая	Нет
8589	Елецкий муниципальный район	д. Екатериновка	Октябрьская	-	-	52.557605	38.696451	ИП	ИП Алиева А.М.	-	315482700044612	ООО "ТЭКО-Сервис"	6829005315	09-0032	6,00	асфальт	Открытая	Металл	2	0,75	Металл	-	-	-	0	-	-	существующая	Нет
8590	Елецкий муниципальный район	с. Архангельское	Клубная	12	-	52.5645	38.6112	ЮЛ	Администрация сельского поселения Архангельский сельсовет	-	1034800041407	ООО "ТЭКО-Сервис"	6829005315	09-0034-01	6,00	бетон	Открытая	Металл	2	0,75	Металл	-	-	-	0	-	-	существующая	Нет
8591	Елецкий муниципальный район	с. Архангельское	Яблоневая	5	-	52.5629	38.6075	ЮЛ	Администрация сельского поселения Архангельский сельсовет	-	1034800041407	ООО "ТЭКО-Сервис"	6829005315	09-0035-01	6,00	бетон	Открытая	Металл	2	0,75	Металл	-	-	-	0	-	-	существующая	Нет
8592	Елецкий муниципальный район	с. Архангельское	Каштановая	8	-	52.5602	38.6153	ЮЛ	Администрация сельского поселения Архангельский сельсовет	-	1034800041407	ООО "ТЭКО-Сервис"	6829005315	09-0036-01	6,00	бетон	Открытая	Металл	2	0,75	Металл	-	-	-	0	-	-	существующая	Нет
8593	Елецкий муниципальный район	с. Новый Ольшанец	Клубная	3	-	52.6342	38.6676	ЮЛ	Администрация сельского поселения Архангельский сельсовет	-	1034800041407	ООО "ТЭКО-Сервис"	6829005315	09-0037-01	6,00	бетон	Открытая	Металл	3	0,75	Металл	-	-	-	0	-	-	существующая	Нет
8594	Елецкий муниципальный район	с. Новый Ольшанец	Клубная	8	-	52.6351	38.6722	ЮЛ	Администрация сельского поселения Архангельский сельсовет	-	1034800041407	ООО "ТЭКО-Сервис"	6829005315	09-0038-01	6,00	бетон	Открытая	Металл	3	0,75	Металл	-	-	-	0	-	-	существующая	Нет
8595	Елецкий муниципальный район	с. Новый Ольшанец	Заовражная	17	-	52.6322	38.6763	ЮЛ	Администрация сельского поселения Архангельский сельсовет	-	1034800041407	ООО "ТЭКО-Сервис"	6829005315	09-0039-01	6,00	бетон	Открытая	Металл	2	0,75	Металл	-	-	-	0	-	-	существующая	Нет
8596	Елецкий муниципальный район	с. Новый Ольшанец	переулок Каштановый	1	-	52.6326	38.6712	ЮЛ	Администрация сельского поселения Архангельский сельсовет	-	1034800041407	ООО "ТЭКО-Сервис"	6829005315	09-0040-01	6,00	бетон	Открытая	Металл	1	0,75	Металл	-	-	-	0	-	-	существующая	Нет
8597	Елецкий муниципальный район	с. Новый Ольшанец	Сиреневая	12	-	52.6297	38.6715	ЮЛ	Администрация сельского поселения Архангельский сельсовет	-	1034800041407	ООО "ТЭКО-Сервис"	6829005315	09-0041-01	6,00	щебень	Открытая	Металл	1	0,75	Металл	-	-	-	0	-	-	существующая	Нет
8598	Елецкий муниципальный район	с. Новый Ольшанец	Сиреневая	1	Г	52.6291	38.6670	ЮЛ	Администрация сельского поселения Архангельский сельсовет	-	1034800041407	ООО "ТЭКО-Сервис"	6829005315	09-0042-01	6,00	щебень	Открытая	Металл	2	0,75	Металл	-	-	-	0	-	-	существующая	Нет
8599	Елецкий муниципальный район	ж/д будка 434 км	Железнодорожная	1	-	52.563	38.6342	ЮЛ	Администрация сельского поселения Архангельский сельсовет	-	1034800041407	ООО "ТЭКО-Сервис"	6829005315	09-0043-01	6,00	щебень	Открытая	Металл	1	0,75	Металл	-	-	-	0	-	-	существующая	Нет
8600	Елецкий муниципальный район	д. Аленка	Садовая	17	-	52.5327	38.6896	ЮЛ	Администрация сельского поселения Архангельский сельсовет	-	1034800041407	ООО "ТЭКО-Сервис"	6829005315	09-0044-01	6,00	грунт	Открытая	Металл	1	0,75	Металл	-	-	-	0	-	-	существующая	Нет
8601	Елецкий муниципальный район	д. Аленка	Садовая	4	-	52.5319	38.6849	ЮЛ	Администрация сельского поселения Архангельский сельсовет	-	1034800041407	ООО "ТЭКО-Сервис"	6829005315	09-0045-01	6,00	грунт	Открытая	Металл	1	0,75	Металл	-	-	-	0	-	-	существующая	Нет
8602	Елецкий муниципальный район	д. Буевка	Архангельская	6	-	52.5811	38.6315	ЮЛ	Администрация сельского поселения Архангельский сельсовет	-	1034800041407	ООО "ТЭКО-Сервис"	6829005315	09-0046-01	6,00	грунт	Открытая	Металл	1	0,75	Металл	-	-	-	0	-	-	существующая	Нет
8603	Елецкий муниципальный район	с. Большие Извалы	Мира	2	-	52.543476	38.749854	ЮЛ	Администрация сельского поселения Большеизвальский сельсовет	-	1024800607457	ООО "ТЭКО-Сервис"	6829005315	09-0001-02	6,00	Бетон	Открытая	Металл	2	1,10	Металл	-	-	-	0	-	-	существующая	Нет
8604	Елецкий муниципальный район	с. Большие Извалы	Мира	10	-	52.543476	38.749854	ЮЛ	Администрация сельского поселения Большеизвальский сельсовет	-	1024800607457	ООО "ТЭКО-Сервис"	6829005315	09-0002-02	6,00	Бетон	Открытая	Металл	2	1,10	Металл	-	-	-	0	-	-	существующая	Нет
8605	Елецкий муниципальный район	с. Большие Извалы	Мира	11	-	52.548646	38.761999	ЮЛ	Администрация сельского поселения Большеизвальский сельсовет	-	1024800607457	ООО "ТЭКО-Сервис"	6829005315	09-0003-02	6,00	Бетон	Открытая	Металл	3	1,10	Металл	-	-	-	0	-	-	существующая	Нет
8606	Елецкий муниципальный район	с. Большие Извалы	Мира	24	-	52.543476	38.749854	ЮЛ	Администрация сельского поселения Большеизвальский сельсовет	-	1024800607457	ООО "ТЭКО-Сервис"	6829005315	09-0004-02	6,00	Бетон	Открытая	Металл	3	1,10	Металл	-	-	-	0	-	-	существующая	Нет
8607	Елецкий муниципальный район	с. Большие Извалы	Советская	32	-	52.546467	38.748659	ЮЛ	Администрация сельского поселения Большеизвальский сельсовет	-	1024800607457	ООО "ТЭКО-Сервис"	6829005315	09-0005-02	6,00	Бетон	Открытая	Металл	2	1,10	Металл	-	-	-	0	-	-	существующая	Нет
8608	Елецкий муниципальный район	с. Большие Извалы	Советская	1	-	52.54817	38.752216	ЮЛ	Администрация сельского поселения Большеизвальский сельсовет	-	1024800000000	ООО "ТЭКО-Сервис"	6829005315	09-0006-02	6,00	Бетон	Открытая	Металл	2	1,10	Металл	-	-	-	0	-	-	существующая	Нет

Приложение 1 к приказу управления экологии и природных ресурсов Липецкой области
«Приложение А6. Реестр контейнерных площадок (по данным ОМС)

№ п/п	Данные о нахождении мест (площадок) накопления твердых коммунальных отходов							Данные о собственниках мест (площадок) накопления твердых коммунальных отходов				Организация (ИП), оказывающая услуги по сбору и транспортированию ТКО		Данные о технических характеристиках мест (площадок) накопления твердых коммунальных отходов					Контейнеры для несортированных отходов			Контейнеры для утилизируемых отходов (раздельный сбор)			Контейнеры для сбора крупногабаритных отходов			Статус (существующая/планируемая)	Совместное использование с другими МКД
	Муниципальное образование	Населенный пункт	Улица	Дом	Корпус/Строение	Широта	Долгота	Организационно-правовая форма балансодержателя (юридическое лицо - ЮЛ; индивидуальный предприниматель - ИП; физическое лицо - ФЛ)	для ЮЛ - Полное наименование организации для ИП - Фамилия, Имя, Отчество для ФЛ - Фамилия, Имя, Отчество	ИНН	ОГРН	Наименование	ИНН	Номер контейнерной площадки	Площадь, кв.м.	Тип подстилающей поверхности	Вид площадки	Материал ограждения	Кол-во	Емкость (отдельного контейнера)	Материал контейнера	Кол-во	Емкость (отдельного контейнера)	Материал контейнера	Кол-во	Емкость (отдельного контейнера) м3	Материал контейнера		
8609	Елецкий муниципальный район	с. Большие Извалы	Советская	61	-	52.546467	38.748659	ЮЛ	Администрация сельского поселения Большеизвальский сельсовет	-	1024800607457	ООО "ТЭКО-Сервис"	6829005315	09-0007-02	6,00	Бетон	Открытая	Металл	2	1,10	Металл	-	-	-	0	-	-	существующая	Нет
8610	Елецкий муниципальный район	с. Большие Извалы	Советская	28	а	52.546467	38.748659	ЮЛ	Администрация сельского поселения Большеизвальский сельсовет	-	1024800607457	ООО "ТЭКО-Сервис"	6829005315	09-0008-02	6,00	Бетон	Открытая	Металл	2	1,10	Металл	-	-	-	0	-	-	существующая	Нет
8611	Елецкий муниципальный район	с. Большие Извалы	Советская	23	а	52.548646	38.761999	ЮЛ	Администрация сельского поселения Большеизвальский сельсовет	-	1024800607457	ООО "ТЭКО-Сервис"	6829005315	09-0009-02	6,00	Бетон	Открытая	Металл	1	1,10	Металл	-	-	-	0	-	-	существующая	Нет
8612	Елецкий муниципальный район	с. Большие Извалы	Советская	14	-	52.54817	38.752216	ЮЛ	Администрация сельского поселения Большеизвальский сельсовет	-	1024800607457	ООО "ТЭКО-Сервис"	6829005315	09-0010-02	6,00	Бетон	Открытая	Металл	2	1,10	Металл	-	-	-	0	-	-	существующая	Нет
8613	Елецкий муниципальный район	с. Большие Извалы	Советская	34	-	52.5412	38.7441	ЮЛ	Администрация сельского поселения Большеизвальский сельсовет	-	1024800607457	ООО "ТЭКО-Сервис"	6829005315	09-0011	6,00	Бетон	Открытая	Металл	2	1,10	Металл	-	-	-	0	-	-	существующая	Нет
8614	Елецкий муниципальный район	с. Большие Извалы	Школьная	16	-	52.548646	38.761999	ЮЛ	МБОУ СОШ п. Солидарность- "ООШ с. Большие Извалы	-	1024800607138	ООО "ТЭКО-Сервис"	6829005315	09-0012	6,00	Бетон	Открытая	Металл	1	0,75	Металл	-	-	-	0	-	-	существующая	Нет
8615	Елецкий муниципальный район	с. Большие Извалы	Школьная	3	-	52.549829	38.756115	ЮЛ	Администрация сельского поселения Большеизвальский сельсовет	-	1024800000000	ООО "ТЭКО-Сервис"	6829005315	09-0013	6,00	Бетон	Открытая	Металл	2	1,10	Металл	-	-	-	0	-	-	существующая	Нет
8616	Елецкий муниципальный район	с. Большие Извалы	Школьная	10	-	52.549829	38.756115	ЮЛ	Администрация сельского поселения Большеизвальский сельсовет	-	1024800607457	ООО "ТЭКО-Сервис"	6829005315	09-0014	6,00	Бетон	Открытая	Металл	2	1,10	Металл	-	-	-	0	-	-	существующая	Нет
8617	Елецкий муниципальный район	с. Большие Извалы	Кооперативная	35	-	52.54846	38.761056	ЮЛ	Администрация сельского поселения Большеизвальский сельсовет	-	1024800607457	ООО "ТЭКО-Сервис"	6829005315	09-0015	6,00	Бетон	Открытая	Металл	2	1,10	Металл	-	-	-	0	-	-	существующая	Нет
8618	Елецкий муниципальный район	с. Большие Извалы	Кооперативная	7	-	52.549396	38.759726	ЮЛ	Администрация сельского поселения Большеизвальский сельсовет	-	1024800607457	ООО "ТЭКО-Сервис"	6829005315	09-0016	6,00	Бетон	Открытая	Металл	2	1,10	Металл	-	-	-	0	-	-	существующая	Нет
8619	Елецкий муниципальный район	с. Большие Извалы	Совхозная	2	-	52.5468	38.7663	ЮЛ	Администрация сельского поселения Большеизвальский сельсовет	-	1024800607457	ООО "ТЭКО-Сервис"	6829005315	09-0017	6,00	Бетон	Открытая	Металл	1	1,10	Металл	-	-	-	0	-	-	существующая	Нет
8620	Елецкий муниципальный район	с. Большие Извалы	Совхозная	8	-	52.5511	38.7644	ЮЛ	Администрация сельского поселения Большеизвальский сельсовет	-	1024800607457	ООО "ТЭКО-Сервис"	6829005315	09-0018	6,00	Бетон	Открытая	Металл	1	1,10	Металл	-	-	-	0	-	-	существующая	Нет
8621	Елецкий муниципальный район	с. Большие Извалы	Липецкая	10	-	52.548646	38.761999	ЮЛ	Администрация сельского поселения Большеизвальский сельсовет	-	1024800607457	ООО "ТЭКО-Сервис"	6829005315	09-0019	6,00	Бетон	Открытая	Металл	2	1,10	Металл	-	-	-	0	-	-	существующая	Нет
8622	Елецкий муниципальный район	д. Екатериновка	Дорожная	45	-	52.556493	38.696790	ЮЛ	Администрация сельского поселения Большеизвальский сельсовет	-	1024800000000	ООО "ТЭКО-Сервис"	6829005315	09-0020	6,00	Бетон	Открытая	Металл	2	1,10	Металл	-	-	-	0	-	-	существующая	Нет
8623	Елецкий муниципальный район	д. Екатериновка	Дорожная	29	-	52.556493	38.696790	ЮЛ	Администрация сельского поселения Большеизвальский сельсовет	-	1024800607457	ООО "ТЭКО-Сервис"	6829005315	09-0021	6,00	Бетон	Открытая	Металл	2	1,10	Металл	-	-	-	0	-	-	существующая	Нет
8624	Елецкий муниципальный район	д. Екатериновка	Дорожная	13	-	52.556493	38.696790	ЮЛ	Администрация сельского поселения Большеизвальский сельсовет	-	1024800607457	ООО "ТЭКО-Сервис"	6829005315	09-0022	6,00	Бетон	Открытая	Металл	2	1,10	Металл	-	-	-	0	-	-	существующая	Нет
8625	Елецкий муниципальный район	д. Екатериновка	Дорожная	1	-	52.556493	38.696790	ЮЛ	Администрация сельского поселения Большеизвальский сельсовет	-	1024800607457	ООО "ТЭКО-Сервис"	6829005315	09-0023	6,00	Бетон	Открытая	Металл	2	1,10	Металл	-	-	-	0	-	-	существующая	Нет
8626	Елецкий муниципальный район	д. Екатериновка	Октябрьская	9	-	52.557725	38.696458	ЮЛ	Администрация сельского поселения Большеизвальский сельсовет	-	1024800607457	ООО "ТЭКО-Сервис"	6829005315	09-0024	6,00	Бетон	Открытая	Металл	2	1,10	Металл	-	-	-	0	-	-	существующая	Нет
8627	Елецкий муниципальный район	д. Екатериновка	Октябрьская	29	-	52.557725	38.696458	ЮЛ	Администрация сельского поселения Большеизвальский сельсовет	-	1024800607457	ООО "ТЭКО-Сервис"	6829005315	09-0025	6,00	Бетон	Открытая	Металл	2	1,10	Металл	-	-	-	0	-	-	существующая	Нет

Приложение 1 к приказу управления экологии и природных ресурсов Липецкой области
«Приложение А6. Реестр контейнерных площадок (по данным ОМС)

№ п/п	Данные о нахождении мест (площадок) накопления твердых коммунальных отходов							Данные о собственниках мест (площадок) накопления твердых коммунальных отходов				Организация (ИП), оказывающая услуги по сбору и транспортированию ТКО		Данные о технических характеристиках мест (площадок) накопления твердых коммунальных отходов					Контейнеры для несортированных отходов			Контейнеры для утилизируемых отходов (раздельный сбор)			Контейнеры для сбора крупногабаритных отходов			Статус (существующая/планируемая)	Совместное использование с другими МКД
	Муниципальное образование	Населенный пункт	Улица	Дом	Корпус/Строение	Широта	Долгота	Организационно-правовая форма балансодержателя (юридическое лицо - ЮЛ; индивидуальный предприниматель - ИП; физическое лицо - ФЛ)	для ЮЛ - Полное наименование организации для ИП - Фамилия, Имя, Отчество для ФЛ - Фамилия, Имя, Отчество	ИНН	ОГРН	Наименование	ИНН	Номер контейнерной площадки	Площадь, кв.м.	Тип подстилающей поверхности	Вид площадки	Материал ограждения	Кол-во	Емкость (отдельного контейнера)	Материал контейнера	Кол-во	Емкость (отдельного контейнера)	Материал контейнера	Кол-во	Емкость (отдельного контейнера) м3	Материал контейнера		
8628	Елецкий муниципальный район	д. Екатериновка	Октябрьская	57	-	52.557725	38.696458	ЮЛ	Администрация сельского поселения Большеизвальский сельсовет	-	1024800607457	ООО "ТЭКО-Сервис"	6829005315	09-0026	6,00	Бетон	Открытая	Металл	2	1,10	Металл	-	-	-	0	-	-	существующая	Нет
8629	Елецкий муниципальный район	д. Екатериновка	Октябрьская	63	-	52.557725	38.696458	ЮЛ	Администрация сельского поселения Большеизвальский сельсовет	-	1024800607457	ООО "ТЭКО-Сервис"	6829005315	09-0027	6,00	Бетон	Открытая	Металл	2	1,10	Металл	-	-	-	0	-	-	существующая	Нет
8630	Елецкий муниципальный район	д. Екатериновка	Октябрьская	75	-	52.557725	38.696458	ЮЛ	Администрация сельского поселения Большеизвальский сельсовет	-	1024800607457	ООО "ТЭКО-Сервис"	6829005315	09-0028	6,00	Бетон	Открытая	Металл	2	1,10	Металл	-	-	-	0	-	-	существующая	Нет
8631	Елецкий муниципальный район	д. Екатериновка	Октябрьская	81	-	52.557725	38.696458	ЮЛ	Администрация сельского поселения Большеизвальский сельсовет	-	1024800607457	ООО "ТЭКО-Сервис"	6829005315	09-0029	6,00	Бетон	Открытая	Металл	2	1,10	Металл	-	-	-	0	-	-	существующая	Нет
8632	Елецкий муниципальный район	д. Екатериновка	Октябрьская	101	-	52.557725	38.696458	ЮЛ	Администрация сельского поселения Большеизвальский сельсовет	-	1024800607457	ООО "ТЭКО-Сервис"	6829005315	09-0030	6,00	Бетон	Открытая	Металл	2	1,10	Металл	-	-	-	0	-	-	существующая	Нет
8633	Елецкий муниципальный район	д. Екатериновка	Клубная	14	-	52.556493	38.696790	ЮЛ	Администрация сельского поселения Большеизвальский сельсовет	-	1024800607457	ООО "ТЭКО-Сервис"	6829005315	09-0034	6,00	Бетон	Открытая	Металл	3	0,75	Металл	-	-	-	0	-	-	существующая	Нет
8634	Елецкий муниципальный район	д. Екатериновка	Клубная	29	-	52.556493	38.696790	ЮЛ	Администрация сельского поселения Большеизвальский сельсовет	-	1024800607457	ООО "ТЭКО-Сервис"	6829005315	09-0035	6,00	Бетон	Открытая	Металл	2	0,75	Металл	-	-	-	0	-	-	существующая	Нет
8635	Елецкий муниципальный район	д. Екатериновка	Клубная	9	-	52.556493	38.696790	ЮЛ	Администрация сельского поселения Большеизвальский сельсовет	-	1024800607457	ООО "ТЭКО-Сервис"	6829005315	09-0036	6,00	Бетон	Открытая	Металл	2	0,75	Металл	-	-	-	0	-	-	существующая	Нет
8636	Елецкий муниципальный район	д. Екатериновка	Полевая	2	-	52.556493	38.696790	ЮЛ	Администрация сельского поселения Большеизвальский сельсовет	-	1024800607457	ООО "ТЭКО-Сервис"	6829005315	09-0037	6,00	Бетон	Открытая	Металл	2	0,75	Металл	-	-	-	0	-	-	существующая	Нет
8637	Елецкий муниципальный район	д. Малые Извалы	Садовая	85	-	52.524632	38.797474	ЮЛ	Администрация сельского поселения Большеизвальский сельсовет	-	1024800607457	ООО "ТЭКО-Сервис"	6829005315	09-0038	6,00	Бетон	Открытая	Металл	2	0,75	Металл	-	-	-	0	-	-	существующая	Нет
8638	Елецкий муниципальный район	д. Малые Извалы	Садовая	56	-	52.524632	38.797474	ЮЛ	Администрация сельского поселения Большеизвальский сельсовет	-	1024800607457	ООО "ТЭКО-Сервис"	6829005315	09-0039	6,00	Бетон	Открытая	Металл	3	0,75	Металл	-	-	-	0	-	-	существующая	Нет
8639	Елецкий муниципальный район	д. Малые Извалы	Садовая	36	-	52.524632	38.797474	ЮЛ	Администрация сельского поселения Большеизвальский сельсовет	-	1024800607457	ООО "ТЭКО-Сервис"	6829005315	09-0040	6,00	Бетон	Открытая	Металл	2	0,75	Металл	-	-	-	0	-	-	существующая	Нет
8640	Елецкий муниципальный район	д. Малые Извалы	Садовая	26	-	52.524632	38.797474	ЮЛ	Администрация сельского поселения Большеизвальский сельсовет	-	1024800607457	ООО "ТЭКО-Сервис"	6829005315	09-0041	6,00	Бетон	Открытая	Металл	2	0,75	Металл	-	-	-	0	-	-	существующая	Нет
8641	Елецкий муниципальный район	д. Малые Извалы	Садовая	8	-	52.524632	38.797474	ЮЛ	Администрация сельского поселения Большеизвальский сельсовет	-	1024800607457	ООО "ТЭКО-Сервис"	6829005315	09-0042	6,00	Бетон	Открытая	Металл	2	0,75	Металл	-	-	-	0	-	-	существующая	Нет
8642	Елецкий муниципальный район	д. Малые Извалы	Садовая	5	-	52.524632	38.797474	ЮЛ	Администрация сельского поселения Большеизвальский сельсовет	-	1024800607457	ООО "ТЭКО-Сервис"	6829005315	09-0043	6,00	Бетон	Открытая	Металл	1	0,75	Металл	-	-	-	0	-	-	существующая	Нет
8643	Елецкий муниципальный район	пос. Маяк	Советская	3	-	52.496449	38.262096	ЮЛ	Администрация сельсокго поселения Волчанский сельсовет	-	1024800607710	ООО "ТЭКО-Сервис"	6829005315	09-0001-03	6,00	бетон	Открытая	Металл	2	1,10	Пластик	-	-	-	0	-	-	существующая	Нет
8644	Елецкий муниципальный район	пос. Маяк	Садовая	7	-	52.496449	38.262096	ЮЛ	Администрация сельсокго поселения Волчанский сельсовет	-	1024800607710	ООО "ТЭКО-Сервис"	6829005315	09-0002-03	6,00	бетон	Открытая	Металл	2	1,10	Пластик	-	-	-	0	-	-	существующая	Нет
8645	Елецкий муниципальный район	пос. Маяк	Садовая	3	-	52.496449	38.262096	ЮЛ	Администрация сельсокго поселения Волчанский сельсовет	-	1024800607710	ООО "ТЭКО-Сервис"	6829005315	09-0003-03	6,00	бетон	Открытая	Металл	2	1,10	Пластик	-	-	-	0	-	-	существующая	Нет
8646	Елецкий муниципальный район	пос. Маяк	Советская	4	-	52.496449	38.262096	ЮЛ	Администрация сельсокго поселения Волчанский сельсовет	-	1024800607710	ООО "ТЭКО-Сервис"	6829005315	09-0004-03	6,00	бетон	Открытая	Металл	1	1,10	Пластик	-	-	-	0	-	-	существующая	Нет
8647	Елецкий муниципальный район	пос. Маяк	Совхозная	5	-	52.496449	38.262096	ЮЛ	Администрация сельсокго поселения Волчанский сельсовет	-	1024800607710	ООО "ТЭКО-Сервис"	6829005315	09-0005-03	6,00	бетон	Открытая	Металл	2	1,10	Пластик	-	-	-	0	-	-	существующая	Нет
8648	Елецкий муниципальный район	пос. Маяк	Садовая	11	-	52.496449	38.262096	ЮЛ	Администрация сельсокго поселения Волчанский сельсовет	-	1024800607710	ООО "ТЭКО-Сервис"	6829005315	09-0006-03	6,00	бетон	Открытая	Металл	2	1,10	Пластик	-	-	-	1	8,00	Металл	существующая	Нет

Приложение 1 к приказу управления экологии и природных ресурсов Липецкой области
«Приложение А6. Реестр контейнерных площадок (по данным ОМС)

№ п/п	Данные о нахождении мест (площадок) накопления твердых коммунальных отходов							Данные о собственниках мест (площадок) накопления твердых коммунальных отходов				Организация (ИП), оказывающая услуги по сбору и транспортированию ТКО		Данные о технических характеристиках мест (площадок) накопления твердых коммунальных отходов					Контейнеры для несортированных отходов			Контейнеры для утилизируемых отходов (раздельный сбор)			Контейнеры для сбора крупногабаритных отходов			Статус (существующая/планируемая)	Совместное использование с другими МКД
	Муниципальное образование	Населенный пункт	Улица	Дом	Корпус/Строение	Широта	Долгота	Организационно-правовая форма балансодержателя (юридическое лицо - ЮЛ; индивидуальный предприниматель - ИП; физическое лицо - ФЛ)	для ЮЛ - Полное наименование организации для ИП - Фамилия, Имя, Отчество для ФЛ - Фамилия, Имя, Отчество	ИНН	ОГРН	Наименование	ИНН	Номер контейнерной площадки	Площадь, кв.м.	Тип подстилающей поверхности	Вид площадки	Материал ограждения	Кол-во	Емкость (отдельного контейнера)	Материал контейнера	Кол-во	Емкость (отдельного контейнера)	Материал контейнера	Кол-во	Емкость (отдельного контейнера) м3	Материал контейнера		
8649	Елецкий муниципальный район	пос. Маяк	Елецкая	19	-	52.496449	38.262096	ЮЛ	Администрация сельсокго поселения Волчанский сельсовет	-	1024800607710	ООО "ТЭКО-Сервис"	6829005315	09-0007-03	6,00	бетон	Открытая	Металл	1	1,10	Пластик	-	-	-	0	-	-	существующая	Нет
8650	Елецкий муниципальный район	пос. Маяк	Шольная	8	-	52.496449	38.262096	ЮЛ	Администрация сельсокго поселения Волчанский сельсовет	-	1024800607710	ООО "ТЭКО-Сервис"	6829005315	09-0014-03	6,00	бетон	Открытая	Металл	1	1,10	Пластик	-	-	-	0	-	-	существующая	Нет
8651	Елецкий муниципальный район	с. Крутое	Новоселов	2	-	52.532971	38.366300	ЮЛ	Администрация сельсокго поселения Волчанский сельсовет	-	1024800607710	ООО "ТЭКО-Сервис"	6829005315	09-0015-03	6,00	бетон	Открытая	Металл	1	0,75	Металл	-	-	-	0	-	-	существующая	Нет
8652	Елецкий муниципальный район	с. Крутое	Новоселов	12	-	52.532971	38.366300	ЮЛ	Администрация сельсокго поселения Волчанский сельсовет	-	1024800607710	ООО "ТЭКО-Сервис"	6829005315	09-0016-03	6,00	бетон	Открытая	Металл	1	0,75	Металл	-	-	-	0	-	-	существующая	Нет
8653	Елецкий муниципальный район	с. Крутое	Промышленная	23	-	52.532971	38.366300	ЮЛ	Администрация сельсокго поселения Волчанский сельсовет	-	1024800607710	ООО "ТЭКО-Сервис"	6829005315	09-0017-03	6,00	бетон	Открытая	Металл	1	0,75	Металл	-	-	-	0	-	-	существующая	Нет
8654	Елецкий муниципальный район	с. Крутое	Промышленная	11	-	52.532971	38.366300	ЮЛ	Администрация сельсокго поселения Волчанский сельсовет	-	1024800607710	ООО "ТЭКО-Сервис"	6829005315	09-0018-03	6,00	бетон	Открытая	Металл	1	0,75	Металл	-	-	-	1	8,00	Металл	существующая	Нет
8655	Елецкий муниципальный район	с. Крутое	Южная	13	-	52.532971	38.366300	ЮЛ	Администрация сельсокго поселения Волчанский сельсовет	-	1024800607710	ООО "ТЭКО-Сервис"	6829005315	09-0019-03	6,00	бетон	Открытая	Металл	1	0,75	Металл	-	-	-	0	-	-	существующая	Нет
8656	Елецкий муниципальный район	с. Крутое	Коллективная	10	-	52.532971	38.366300	ЮЛ	Администрация сельсокго поселения Волчанский сельсовет	-	1024800607710	ООО "ТЭКО-Сервис"	6829005315	09-0020-03	6,00	бетон	Открытая	Металл	1	0,75	Металл	-	-	-	0	-	-	существующая	Нет
8657	Елецкий муниципальный район	с. Крутое	Коллективная	35	-	52.532971	38.366300	ЮЛ	Администрация сельсокго поселения Волчанский сельсовет	-	1024800607710	ООО "ТЭКО-Сервис"	6829005315	09-0021-03	6,00	бетон	Открытая	Металл	2	0,75	Металл	-	-	-	0	-	-	существующая	Нет
8658	Елецкий муниципальный район	с. Крутое	Коллективная	27	-	52.532971	38.366300	ЮЛ	Администрация сельсокго поселения Волчанский сельсовет	-	1024800607710	ООО "ТЭКО-Сервис"	6829005315	09-0022-03	6,00	бетон	Открытая	Металл	2	0,75	Металл	-	-	-	0	-	-	существующая	Нет
8659	Елецкий муниципальный район	с. Крутое	Транспортная	11	-	52.532971	38.366300	ЮЛ	Администрация сельсокго поселения Волчанский сельсовет	-	1024800607710	ООО "ТЭКО-Сервис"	6829005315	09-0023-03	6,00	бетон	Открытая	Металл	2	0,75	Металл	-	-	-	0	-	-	существующая	Нет
8660	Елецкий муниципальный район	с. Крутое	Транспортная	29	-	52.532971	38.366300	ЮЛ	Администрация сельсокго поселения Волчанский сельсовет	-	1024800607710	ООО "ТЭКО-Сервис"	6829005315	09-0024-03	6,00	бетон	Открытая	Металл	1	0,75	Металл	-	-	-	0	-	-	существующая	Нет
8661	Елецкий муниципальный район	с. Крутое	Транспортная	41	-	52.532971	38.366300	ЮЛ	Администрация сельсокго поселения Волчанский сельсовет	-	1024800607710	ООО "ТЭКО-Сервис"	6829005315	09-0025-03	6,00	бетон	Открытая	Металл	1	0,75	Металл	-	-	-	0	-	-	существующая	Нет
8662	Елецкий муниципальный район	с. Крутое	Сельская	2	-	52.532971	38.366300	ЮЛ	Администрация сельсокго поселения Волчанский сельсовет	-	1024800607710	ООО "ТЭКО-Сервис"	6829005315	09-0026-03	6,00	бетон	Открытая	Металл	1	0,75	Металл	-	-	-	0	-	-	существующая	Нет
8663	Елецкий муниципальный район	с. Малая Боевка	Мира	32	-	52.442327	38.554185	ЮЛ	Администрация сельского поселения	-	1024800607435	ООО "ТЭКО-Сервис"	6829005315	09-0003-10	6,00	бетон	Открытая	Металл	2	1,10	Пластик	-	-	-	0	-	-	существующая	Нет
8664	Елецкий муниципальный район	с. Крутое	Сельская	9	-	52.532971	38.366300	ЮЛ	Администрация сельсокго поселения Волчанский сельсовет	-	1024800607710	ООО "ТЭКО-Сервис"	6829005315	09-0027-03	6,00	бетон	Открытая	Металл	1	0,75	Металл	-	-	-	0	-	-	существующая	Нет
8665	Елецкий муниципальный район	с. Крутое	Рабочий	2	-	52.532971	38.366300	ЮЛ	Администрация сельсокго поселения Волчанский сельсовет	-	1024800607710	ООО "ТЭКО-Сервис"	6829005315	09-0028-03	6,00	бетон	Открытая	Металл	2	0,75	Металл	-	-	-	0	-	-	существующая	Нет
8666	Елецкий муниципальный район	с. Долгое	Яблоневая	4	-	52.527229	38.325768	ЮЛ	Администрация сельсокго поселения Волчанский сельсовет	-	1024800607710	ООО "ТЭКО-Сервис"	6829005315	09-0029-03	6,00	бетон	Открытая	Металл	2	0,75	Металл	-	-	-	0	-	-	существующая	Нет
8667	Елецкий муниципальный район	с. Долгое	Солнечная	2	-	52.527229	38.325768	ЮЛ	Администрация сельсокго поселения Волчанский сельсовет	-	1024800607710	ООО "ТЭКО-Сервис"	6829005315	09-0030-03	6,00	бетон	Открытая	Металл	1	0,75	Металл	-	-	-	0	-	-	существующая	Нет

Приложение 1 к приказу управления экологии и природных ресурсов Липецкой области
«Приложение А6. Реестр контейнерных площадок (по данным ОМС)

№ п/п	Данные о нахождении мест (площадок) накопления твердых коммунальных отходов							Данные о собственниках мест (площадок) накопления твердых коммунальных отходов				Организация (ИП), оказывающая услуги по сбору и транспортированию ТКО		Данные о технических характеристиках мест (площадок) накопления твердых коммунальных отходов					Контейнеры для несортированных отходов			Контейнеры для утилизируемых отходов (раздельный сбор)			Контейнеры для сбора крупногабаритных отходов			Статус (существующая/планируемая)	Совместное использование с другими МКД
	Муниципальное образование	Населенный пункт	Улица	Дом	Корпус/Строение	Широта	Долгота	Организационно-правовая форма балансодержателя (юридическое лицо - ЮЛ; индивидуальный предприниматель - ИП; физическое лицо - ФЛ)	для ЮЛ - Полное наименование организации для ИП - Фамилия, Имя, Отчество для ФЛ - Фамилия, Имя, Отчество	ИНН	ОГРН	Наименование	ИНН	Номер контейнерной площадки	Площадь, кв.м.	Тип подстилающей поверхности	Вид площадки	Материал ограждения	Кол-во	Емкость (отдельного контейнера)	Материал контейнера	Кол-во	Емкость (отдельного контейнера)	Материал контейнера	Кол-во	Емкость (отдельного контейнера) м3	Материал контейнера		
8668	Елецкий муниципальный район	с. Долгое	Солнечная	9	-	52.527229	38.325768	ЮЛ	Администрация сельсокго поселения Волчанский сельсовет	-	1024800607710	ООО "ТЭКО-Сервис"	6829005315	09-0031-03	6,00	бетон	Открытая	Металл	2	1,00	Пластик	-	-	-	0	-	-	существующая	Нет
8669	Елецкий муниципальный район	с. Долгое	Солнечная	7	-	52.527229	38.325768	ЮЛ	Администрация сельсокго поселения Волчанский сельсовет	-	1024800607710	ООО "ТЭКО-Сервис"	6829005315	09-0032-03	6,00	бетон	Открытая	Металл	1	1,10	Пластик	-	-	-	0	-	-	существующая	Нет
8670	Елецкий муниципальный район	с. Долгое	Ани Гайтеровой	3	-	52.527229	38.325768	ЮЛ	Администрация сельсокго поселения Волчанский сельсовет	-	1024800607710	ООО "ТЭКО-Сервис"	6829005315	09-0033-03	6,00	бетон	Открытая	Металл	1	1,10	Пластик	-	-	-	0	-	-	существующая	Нет
8671	Елецкий муниципальный район	с. Долгое	Долгая	12	-	52.527229	38.325768	ЮЛ	Администрация сельсокго поселения Волчанский сельсовет	-	1024800607710	ООО "ТЭКО-Сервис"	6829005315	09-0034-03	6,00	бетон	Открытая	Металл	1	1,10	Пластик	-	-	-	0	-	-	существующая	Нет
8672	Елецкий муниципальный район	с. Волчье	Полянская	1	-	52.523679	38.284374	ЮЛ	Администрация сельсокго поселения Волчанский сельсовет	-	1024800607710	ООО "ТЭКО-Сервис"	6829005315	09-0035-03	6,00	бетон	Открытая	Металл	2	0,75	Металл	-	-	-	0	-	-	существующая	Нет
8673	Елецкий муниципальный район	с. Волчье	Полянская	22	-	52.523679	38.284374	ЮЛ	Администрация сельсокго поселения Волчанский сельсовет	-	1024800607710	ООО "ТЭКО-Сервис"	6829005315	09-0036-03	6,00	бетон	Открытая	Металл	2	0,75	Металл	-	-	-	0	-	-	существующая	Нет
8674	Елецкий муниципальный район	с. Рябинки	Рябиновая	11	-	52.428713	38.548892	ЮЛ	Администрация сельсокго поселения Волчанский сельсовет	-	1024800607710	ООО "ТЭКО-Сервис"	6829005315	09-0037-03	6,00	бетон	Открытая	Металл	1	1,10	Пластик	-	-	-	0	-	-	существующая	Нет
8675	Елецкий муниципальный район	с. Рябинки	Рябиновая	10	-	52.428713	38.548892	ЮЛ	Администрация сельсокго поселения Волчанский сельсовет	-	1024800607710	ООО "ТЭКО-Сервис"	6829005315	09-0038-03	6,00	бетон	Открытая	Металл	1	1,10	Пластик	-	-	-	0	-	-	существующая	Нет
8676	Елецкий муниципальный район	с. Рябинки	Нагорная	9	-	52.428713	38.548892	ЮЛ	Администрация сельсокго поселения Волчанский сельсовет	-	1024800607710	ООО "ТЭКО-Сервис"	6829005315	09-0039-03	6,00	бетон	Открытая	Металл	1	1,10	Пластик	-	-	-	0	-	-	существующая	Нет
8677	Елецкий муниципальный район	с. Рябинки	Рябиновая	1	-	52.428713	38.548892	ЮЛ	Администрация сельсокго поселения Волчанский сельсовет	-	1024800607710	ООО "ТЭКО-Сервис"	6829005315	09-0040-03	6,00	бетон	Открытая	Металл	1	1,10	Пластик	-	-	-	0	-	-	существующая	Нет
8678	Елецкий муниципальный район	с. Рябинки	Щедрина	1	-	52.428713	38.548892	ЮЛ	Администрация сельсокго поселения Волчанский сельсовет	-	1024800607710	ООО "ТЭКО-Сервис"	6829005315	09-0041-03	6,00	бетон	Открытая	Металл	1	1,10	Пластик	-	-	-	0	-	-	существующая	Нет
8679	Елецкий муниципальный район	с. Рябинки	Мезинова	6	-	52.428713	38.548892	ЮЛ	Администрация сельсокго поселения Волчанский сельсовет	-	1024800607710	ООО "ТЭКО-Сервис"	6829005315	09-0042-03	6,00	бетон	Открытая	Металл	1	1,10	Пластик	-	-	-	0	-	-	существующая	Нет
8680	Елецкий муниципальный район	с. Рябинки	Щедрина	25	-	52.428713	38.548892	ЮЛ	Администрация сельсокго поселения Волчанский сельсовет	-	1024800607710	ООО "ТЭКО-Сервис"	6829005315	09-0043-03	6,00	бетон	Открытая	Металл	1	1,10	Пластик	-	-	-	0	-	-	существующая	Нет
8681	Елецкий муниципальный район	с. Рябинки	Мезинова	32	-	52.428713	38.548892	ЮЛ	Администрация сельсокго поселения Волчанский сельсовет	-	1024800607710	ООО "ТЭКО-Сервис"	6829005315	09-0044-03	6,00	бетон	Открытая	Металл	1	1,10	Пластик	-	-	-	0	-	-	существующая	Нет
8682	Елецкий муниципальный район	с. Рябинки	Мезинова	18	-	52.428713	38.548892	ЮЛ	Администрация сельсокго поселения Волчанский сельсовет	-	1024800607710	ООО "ТЭКО-Сервис"	6829005315	09-0045-03	6,00	бетон	Открытая	Металл	1	1,10	Пластик	-	-	-	0	-	-	существующая	Нет
8683	Елецкий муниципальный район	с. Рябинки	Мезинова	1	-	52.428713	38.548892	ЮЛ	Администрация сельсокго поселения Волчанский сельсовет	-	1024800607710	ООО "ТЭКО-Сервис"	6829005315	09-0046-03	6,00	бетон	Открытая	Металл	1	1,10	Пластик	-	-	-	0	-	-	существующая	Нет
8684	Елецкий муниципальный район	д. Хмелевое	Красниковская	22	-	52.520079	38.243869	ЮЛ	Администрация сельсокго поселения Волчанский сельсовет	-	1024800607710	ООО "ТЭКО-Сервис"	6829005315	09-0047-03	6,00	бетон	Открытая	Металл	1	1,10	Пластик	-	-	-	0	-	-	существующая	Нет
8685	Елецкий муниципальный район	д. Хмелевое	Красниковская	15	-	52.520079	38.243869	ЮЛ	Администрация сельсокго поселения Волчанский сельсовет	-	1024800607710	ООО "ТЭКО-Сервис"	6829005315	09-0048-03	6,00	бетон	Открытая	Металл	1	1,10	Пластик	-	-	-	0	-	-	существующая	Нет
8686	Елецкий муниципальный район	д. Хмелевое	Красниковская	5	-	52.520079	38.243869	ЮЛ	Администрация сельсокго поселения Волчанский сельсовет	-	1024800607710	ООО "ТЭКО-Сервис"	6829005315	09-0049-03	6,00	бетон	Открытая	Металл	1	1,10	Пластик	-	-	-	0	-	-	существующая	Нет

Приложение 1 к приказу управления экологии и природных ресурсов Липецкой области
«Приложение А6. Реестр контейнерных площадок (по данным ОМС)

№ п/п	Данные о нахождении мест (площадок) накопления твердых коммунальных отходов							Данные о собственниках мест (площадок) накопления твердых коммунальных отходов				Организация (ИП), оказывающая услуги по сбору и транспортированию ТКО		Данные о технических характеристиках мест (площадок) накопления твердых коммунальных отходов					Контейнеры для несортированных отходов			Контейнеры для утилизируемых отходов (раздельный сбор)			Контейнеры для сбора крупногабаритных отходов			Статус (существующая/планируемая)	Совместное использование с другими МКД
	Муниципальное образование	Населенный пункт	Улица	Дом	Корпус/Строение	Широта	Долгота	Организационно-правовая форма балансодержателя (юридическое лицо - ЮЛ; индивидуальный предприниматель - ИП; физическое лицо - ФЛ)	для ЮЛ - Полное наименование организации для ИП - Фамилия, Имя, Отчество для ФЛ - Фамилия, Имя, Отчество	ИНН	ОГРН	Наименование	ИНН	Номер контейнерной площадки	Площадь, кв.м.	Тип подстилающей поверхности	Вид площадки	Материал ограждения	Кол-во	Емкость (отдельного контейнера)	Материал контейнера	Кол-во	Емкость (отдельного контейнера)	Материал контейнера	Кол-во	Емкость (отдельного контейнера) м3	Материал контейнера		
8687	Елецкий муниципальный район	д. Хмелевое	Раздольная	4	-	52.520079	38.243869	ЮЛ	Администрация сельсокго поселения Волчанский сельсовет	-	1024800607710	ООО "ТЭКО-Сервис"	6829005315	09-0050-03	6,00	бетон	Открытая	Металл	1	1,10	Пластик	-	-	-	0	-	-	существующая	Нет
8688	Елецкий муниципальный район	д. Хмелевое	Раздольная	13	-	52.520079	38.243869	ЮЛ	Администрация сельсокго поселения Волчанский сельсовет	-	1024800607710	ООО "ТЭКО-Сервис"	6829005315	09-0052-03	6,00	бетон	Открытая	Металл	1	1,10	Пластик	-	-	-	0	-	-	существующая	Нет
8689	Елецкий муниципальный район	д. Слободка	Овражная	1	а	52.524796	38.264279	ЮЛ	Администрация сельсокго поселения Волчанский сельсовет	-	1024800607710	ООО "ТЭКО-Сервис"	6829005315	09-0054-03	6,00	бетон	Открытая	Металл	1	0,75	Металл	-	-	-	0	-	-	существующая	Нет
8690	Елецкий муниципальный район	д. Слободка	Слободская	9	-	52.524796	38.264279	ЮЛ	Администрация сельсокго поселения Волчанский сельсовет	-	1024800607710	ООО "ТЭКО-Сервис"	6829005315	09-0055-03	6,00	бетон	Открытая	Металл	1	0,75	Металл	-	-	-	0	-	-	существующая	Нет
8691	Елецкий муниципальный район	с. Малая Боевка	Мира	20	-	52.445319	38.559008	ЮЛ	Администрация сельского поселения	-	1024800607435	ООО "ТЭКО-Сервис"	6829005315	09-0004-10	6,00	бетон	Открытая	Металл	2	1,10	Пластик	-	-	-	0	-	-	существующая	Нет
8692	Елецкий муниципальный район	д. Слободка	Центральная	28	-	52.524796	38.264279	ЮЛ	Администрация сельсокго поселения Волчанский сельсовет	-	1024800607710	ООО "ТЭКО-Сервис"	6829005315	09-0056-03	6,00	бетон	Открытая	Металл	1	0,75	Металл	-	-	-	0	-	-	существующая	Нет
8693	Елецкий муниципальный район	д. Слободка	Центральная	5	-	52.524796	38.264279	ЮЛ	Администрация сельсокго поселения Волчанский сельсовет	-	1024800607710	ООО "ТЭКО-Сервис"	6829005315	09-0057-03	6,00	бетон	Открытая	Металл	2	0,75	Металл	-	-	-	0	-	-	существующая	Нет
8694	Елецкий муниципальный район	д. Слободка	Центральная	21	-	52.524796	38.264279	ЮЛ	Администрация сельсокго поселения Волчанский сельсовет	-	1024800607710	ООО "ТЭКО-Сервис"	6829005315	09-0058-03	6,00	бетон	Открытая	Металл	1	0,75	Металл	-	-	-	0	-	-	существующая	Нет
8695	Елецкий муниципальный район	д. Слободка	Центральная	23	-	52.524796	38.264279	ЮЛ	Администрация сельсокго поселения Волчанский сельсовет	-	1024800607710	ООО "ТЭКО-Сервис"	6829005315	09-0059-03	6,00	бетон	Открытая	Металл	2	0,75	Металл	-	-	-	0	-	-	существующая	Нет
8696	Елецкий муниципальный район	д. Урывки	Полевая	1	-	52.547272	38.234122	ЮЛ	Администрация сельсокго поселения Волчанский сельсовет	-	1024800607710	ООО "ТЭКО-Сервис"	6829005315	09-0060-03	6,00	бетон	Открытая	Металл	2	0,75	Металл	-	-	-	0	-	-	существующая	Нет
8697	Елецкий муниципальный район	д. Урывки	Озерная	12	-	52.547272	38.234122	ЮЛ	Администрация сельсокго поселения Волчанский сельсовет	-	1024800607710	ООО "ТЭКО-Сервис"	6829005315	09-0061-03	6,00	бетон	Открытая	Металл	1	0,75	Металл	-	-	-	0	-	-	существующая	Нет
8698	Елецкий муниципальный район	д. Урывки	Озерная	22	-	52.547272	38.234122	ЮЛ	Администрация сельсокго поселения Волчанский сельсовет	-	1024800607710	ООО "ТЭКО-Сервис"	6829005315	09-0062-03	6,00	бетон	Открытая	Металл	2	0,75	Металл	-	-	-	0	-	-	существующая	Нет
8699	Елецкий муниципальный район	д. Урывки	Верхняя	13	-	52.547272	38.234122	ЮЛ	Администрация сельсокго поселения Волчанский сельсовет	-	1024800607710	ООО "ТЭКО-Сервис"	6829005315	09-0063-03	6,00	бетон	Открытая	Металл	1	0,75	Металл	-	-	-	0	-	-	существующая	Нет
8700	Елецкий муниципальный район	д. Урывки	Верхняя	9	-	52.547272	38.234122	ЮЛ	Администрация сельсокго поселения Волчанский сельсовет	-	1024800607710	ООО "ТЭКО-Сервис"	6829005315	09-0064-03	6,00	бетон	Открытая	Металл	1	0,75	Металл	-	-	-	0	-	-	существующая	Нет
8701	Елецкий муниципальный район	д. Урывки	Верхняя	5	-	52.547272	38.234122	ЮЛ	Администрация сельсокго поселения Волчанский сельсовет	-	1024800607710	ООО "ТЭКО-Сервис"	6829005315	09-0065-03	6,00	бетон	Открытая	Металл	1	0,75	Металл	-	-	-	0	-	-	существующая	Нет
8702	Елецкий муниципальный район	д. Урывки	Лесная	1	-	52.547272	38.234122	ЮЛ	Администрация сельсокго поселения Волчанский сельсовет	-	1024800607710	ООО "ТЭКО-Сервис"	6829005315	09-0066-03	6,00	бетон	Открытая	Металл	1	0,75	Металл	-	-	-	0	-	-	существующая	Нет
8703	Елецкий муниципальный район	д. Урывки	Лесная	10	-	52.547272	38.234122	ЮЛ	Администрация сельсокго поселения Волчанский сельсовет	-	1024800607710	ООО "ТЭКО-Сервис"	6829005315	09-0067-03	6,00	бетон	Открытая	Металл	1	0,75	Металл	-	-	-	0	-	-	существующая	Нет
8704	Елецкий муниципальный район	д. Урывки	Лесные дворы	-	-	52.547272	38.234122	ЮЛ	Администрация сельсокго поселения Волчанский сельсовет	-	1024800607710	ООО "ТЭКО-Сервис"	6829005315	09-0068-03	6,00	бетон	Открытая	Металл	1	0,75	Металл	-	-	-	0	-	-	существующая	Нет
8705	Елецкий муниципальный район	д. Марчуки	Михайловская	-	-	52.517191	38.214206	ЮЛ	Администрация сельсокго поселения Волчанский сельсовет	-	1024800607710	ООО "ТЭКО-Сервис"	6829005315	09-0070-03	6,00	бетон	Открытая	Металл	2	1,10	Пластик	-	-	-	0	-	-	существующая	Нет

Приложение 1 к приказу управления экологии и природных ресурсов Липецкой области
«Приложение А6. Реестр контейнерных площадок (по данным ОМС)

№ п/п	Данные о нахождении мест (площадок) накопления твердых коммунальных отходов							Данные о собственниках мест (площадок) накопления твердых коммунальных отходов				Организация (ИП), оказывающая услуги по сбору и транспортированию ТКО		Данные о технических характеристиках мест (площадок) накопления твердых коммунальных отходов					Контейнеры для несортированных отходов			Контейнеры для утилизируемых отходов (раздельный сбор)			Контейнеры для сбора крупногабаритных отходов			Статус (существующая/планируемая)	Совместное использование с другими МКД
	Муниципальное образование	Населенный пункт	Улица	Дом	Корпус/Строение	Широта	Долгота	Организационно-правовая форма балансодержателя (юридическое лицо - ЮЛ; индивидуальный предприниматель - ИП; физическое лицо - ФЛ)	для ЮЛ - Полное наименование организации для ИП - Фамилия, Имя, Отчество для ФЛ - Фамилия, Имя, Отчество	ИНН	ОГРН	Наименование	ИНН	Номер контейнерной площадки	Площадь, кв.м.	Тип подстилающей поверхности	Вид площадки	Материал ограждения	Кол-во	Емкость (отдельного контейнера)	Материал контейнера	Кол-во	Емкость (отдельного контейнера)	Материал контейнера	Кол-во	Емкость (отдельного контейнера) м3	Материал контейнера		
8706	Елецкий муниципальный район	д. Марчуки	Михайловская	5	-	52.517191	38.214206	ЮЛ	Администрация сельсокго поселения Волчанский сельсовет	-	1024800607710	ООО "ТЭКО-Сервис"	6829005315	09-0071-03	6,00	бетон	Открытая	Металл	2	1,10	Пластик	-	-	-	0	-	-	существующая	Нет
8707	Елецкий муниципальный район	д. Марчуки	Михайловская	15	-	52.517191	38.214206	ЮЛ	Администрация сельсокго поселения Волчанский сельсовет	-	1024800607710	ООО "ТЭКО-Сервис"	6829005315	09-0072-03	6,00	бетон	Открытая	Металл	1	1,10	Пластик	-	-	-	0	-	-	существующая	Нет
8708	Елецкий муниципальный район	д. Марчуки	Дорожная	33	-	52.517191	38.214206	ЮЛ	Администрация сельсокго поселения Волчанский сельсовет	-	1024800607710	ООО "ТЭКО-Сервис"	6829005315	09-0073-03	6,00	бетон	Открытая	Металл	1	1,10	Пластик	-	-	-	0	-	-	существующая	Нет
8709	Елецкий муниципальный район	д. Марчуки	Запрудная	9	-	52.517191	38.214206	ЮЛ	Администрация сельсокго поселения Волчанский сельсовет	-	1024800607710	ООО "ТЭКО-Сервис"	6829005315	09-0074-03	6,00	бетон	Открытая	Металл	1	1,10	Пластик	-	-	-	0	-	-	существующая	Нет
8710	Елецкий муниципальный район	д. Марчуки	Дорожная	1	-	52.517191	38.214206	ЮЛ	Администрация сельсокго поселения Волчанский сельсовет	-	1024800607710	ООО "ТЭКО-Сервис"	6829005315	09-0075-03	6,00	бетон	Открытая	Металл	1	1,10	Пластик	-	-	-	0	-	-	существующая	Нет
8711	Елецкий муниципальный район	д. Марчуки	Дорожная	8	-	52.517191	38.214206	ЮЛ	Администрация сельсокго поселения Волчанский сельсовет	-	1024800607710	ООО "ТЭКО-Сервис"	6829005315	09-0076-03	6,00	бетон	Открытая	Металл	1	1,10	Пластик	-	-	-	0	-	-	существующая	Нет
8712	Елецкий муниципальный район	д. Марчуки	Тенистая	9	-	52.517191	38.214206	ЮЛ	Администрация сельсокго поселения Волчанский сельсовет	-	1024800607710	ООО "ТЭКО-Сервис"	6829005315	09-0077-03	6,00	бетон	Открытая	Металл	1	1,10	Пластик	-	-	-	0	-	-	существующая	Нет
8713	Елецкий муниципальный район	с. Волчье	Полянская	6	-	52.523679	38.284374	ЮЛ	Администрация сельсокго поселения Волчанский сельсовет	-	1024800607710	ООО "ТЭКО-Сервис"	6829005315	09-0078-03	6,00	бетон	Открытая	Металл	2	1,10	Пластик	-	-	-	0	-	-	существующая	Нет
8714	Елецкий муниципальный район	с. Волчье	Полянская	11	-	52.523679	38.284374	ЮЛ	Администрация сельсокго поселения Волчанский сельсовет	-	1024800607710	ООО "ТЭКО-Сервис"	6829005315	09-0079-03	6,00	бетон	Открытая	Металл	4	1,10	Пластик	-	-	-	0	-	-	существующая	Нет
8715	Елецкий муниципальный район	с. Волчье	Придорожная	15	-	52.523679	38.284374	ЮЛ	Администрация сельсокго поселения Волчанский сельсовет	-	1024800607710	ООО "ТЭКО-Сервис"	6829005315	09-0080-03	6,00	бетон	Открытая	Металл	2	1,10	Пластик	-	-	-	0	-	-	существующая	Нет
8716	Елецкий муниципальный район	с. Волчье	Новосельская	1	-	52.523679	38.284374	ЮЛ	Администрация сельсокго поселения Волчанский сельсовет	-	1024800607710	ООО "ТЭКО-Сервис"	6829005315	09-0081-03	6,00	бетон	Открытая	Металл	2	1,10	Пластик	-	-	-	0	-	-	существующая	Нет
8717	Елецкий муниципальный район	с. Волчье	Почтовая	12	-	52.523679	38.284374	ЮЛ	Администрация сельсокго поселения Волчанский сельсовет	-	1024800607710	ООО "ТЭКО-Сервис"	6829005315	09-0082-03	6,00	бетон	Открытая	Металл	2	1,10	Пластик	-	-	-	0	-	-	существующая	Нет
8718	Елецкий муниципальный район	с. Воронец	Клубная	17	-	52.522068	38.491103	ЮЛ	Администрация сельского поселения Воронецкий сельсовет	-	1034800042298	ООО "ТЭКО-Сервис"	6829005315	09-0001-04	6,00	бетон	Открытая	Металл	4	1,10	Пластик	-	-	-	0	-	-	существующая	Нет
8719	Елецкий муниципальный район	с. Воронец	Клубная	14	-	52.522068	38.491103	ЮЛ	Администрация сельского поселения Воронецкий сельсовет	-	1034800042298	ООО "ТЭКО-Сервис"	6829005315	09-0002-04	6,00	бетон	Открытая	Металл	2	1,10	Пластик	-	-	-	0	-	-	существующая	Нет
8720	Елецкий муниципальный район	с. Воронец	Садовая	20	-	52.522068	38.491103	ЮЛ	Администрация сельского поселения Воронецкий сельсовет	-	1034800042298	ООО "ТЭКО-Сервис"	6829005315	09-0003-04	6,00	бетон	Открытая	Металл	1	0,75	Металл	-	-	-	0	-	-	существующая	Нет
8721	Елецкий муниципальный район	с. Воронец	Садовая	31	а	52.52249	38.502611	ЮЛ	Администрация сельского поселения Воронецкий сельсовет	-	1034800042298	ООО "ТЭКО-Сервис"	6829005315	09-0004-04	6,00	бетон	Открытая	Металл	2	1,10	Пластик	-	-	-	0	-	-	существующая	Нет
8722	Елецкий муниципальный район	с. Воронец	Садовая	27	-	52.522068	38.491103	ЮЛ	Администрация сельского поселения Воронецкий сельсовет	-	1034800042298	ООО "ТЭКО-Сервис"	6829005315	09-0005-04	6,00	бетон	Открытая	Металл	1	0,75	Металл	-	-	-	0	-	-	существующая	Нет
8723	Елецкий муниципальный район	с. Воронец	Садовая	35	-	52.522068	38.491103	ЮЛ	Администрация сельского поселения Воронецкий сельсовет	-	1034800042298	ООО "ТЭКО-Сервис"	6829005315	09-0006-04	6,00	бетон	Открытая	Металл	2	1,10	Пластик	-	-	-	0	-	-	существующая	Нет
8724	Елецкий муниципальный район	с. Воронец	Садовая	29	-	52.522068	38.491103	ЮЛ	Администрация сельского поселения Воронецкий сельсовет	-	1034800042298	ООО "ТЭКО-Сервис"	6829005315	09-0007-04	6,00	бетон	Открытая	Металл	1	0,75	Металл	-	-	-	0	-	-	существующая	Нет

Приложение 1 к приказу управления экологии и природных ресурсов Липецкой области
«Приложение А6. Реестр контейнерных площадок (по данным ОМС)

№ п/п	Данные о нахождении мест (площадок) накопления твердых коммунальных отходов							Данные о собственниках мест (площадок) накопления твердых коммунальных отходов				Организация (ИП), оказывающая услуги по сбору и транспортированию ТКО		Данные о технических характеристиках мест (площадок) накопления твердых коммунальных отходов					Контейнеры для несортированных отходов			Контейнеры для утилизируемых отходов (раздельный сбор)			Контейнеры для сбора крупногабаритных отходов			Статус (существующая/планируемая)	Совместное использование с другими МКД
	Муниципальное образование	Населенный пункт	Улица	Дом	Корпус/Строение	Широта	Долгота	Организационно-правовая форма балансодержателя (юридическое лицо - ЮЛ; индивидуальный предприниматель - ИП; физическое лицо - ФЛ)	для ЮЛ - Полное наименование организации для ИП - Фамилия, Имя, Отчество для ФЛ - Фамилия, Имя, Отчество	ИНН	ОГРН	Наименование	ИНН	Номер контейнерной площадки	Площадь, кв.м.	Тип подстилающей поверхности	Вид площадки	Материал ограждения	Кол-во	Емкость (отдельного контейнера)	Материал контейнера	Кол-во	Емкость (отдельного контейнера)	Материал контейнера	Кол-во	Емкость (отдельного контейнера) м3	Материал контейнера		
8725	Елецкий муниципальный район	с. Воронец	Овражная	8	-	52.522068	38.491103	ЮЛ	Администрация сельского поселения Воронецкий сельсовет	-	1034800042298	ООО "ТЭКО-Сервис"	6829005315	09-0008-04	6,00	бетон	Открытая	Металл	2	1,10	Металл	-	-	-	0	-	-	существующая	Нет
8726	Елецкий муниципальный район	с. Воронец	Овражная	19	-	52.52387	38.491723	ЮЛ	Администрация сельского поселения Воронецкий сельсовет	-	1034800042298	ООО "ТЭКО-Сервис"	6829005315	09-0009-04	6,00	бетон	Открытая	Металл	1	1,10	Металл	-	-	-	0	-	-	существующая	Нет
8727	Елецкий муниципальный район	с. Воронец	Школьная	20	-	52.522068	38.491103	ЮЛ	Администрация сельского поселения Воронецкий сельсовет	-	1034800042298	ООО "ТЭКО-Сервис"	6829005315	09-0010-04	6,00	бетон	Открытая	Металл	2	1,10	Пластик	-	-	-	0	-	-	существующая	Нет
8728	Елецкий муниципальный район	с. Воронец	Школьная	8	-	52.52387	38.491723	ЮЛ	Администрация сельского поселения Воронецкий сельсовет	-	1034800042298	ООО "ТЭКО-Сервис"	6829005315	09-0011-04	6,00	щебень	Открытая	Металл	2	1,10	Пластик	-	-	-	0	-	-	существующая	Нет
8729	Елецкий муниципальный район	с. Воронец	Школьная	2	-	52.522068	38.491103	ЮЛ	Администрация сельского поселения Воронецкий сельсовет	-	1034800042298	ООО "ТЭКО-Сервис"	6829005315	09-0012-04	6,00	бетон	Открытая	Металл	2	1,10	Пластик	-	-	-	0	-	-	существующая	Нет
8730	Елецкий муниципальный район	с. Воронец	Школьная	13	-	52.522068	38.491103	ЮЛ	Администрация сельского поселения Воронецкий сельсовет	-	1034800042298	ООО "ТЭКО-Сервис"	6829005315	09-0013-04	6,00	бетон	Открытая	Металл	2	1,10	Пластик	-	-	-	0	-	-	существующая	Нет
8731	Елецкий муниципальный район	с. Воронец	Молодежная	26	-	52.522068	38.491103	ЮЛ	Администрация сельского поселения Воронецкий сельсовет	-	1034800042298	ООО "ТЭКО-Сервис"	6829005315	09-0014-04	6,00	бетон	Открытая	Металл	4	1,10	Пластик	-	-	-	0	-	-	существующая	Нет
8732	Елецкий муниципальный район	с. Воронец	Молодежная	40	-	52.522068	38.491103	ЮЛ	Администрация сельского поселения Воронецкий сельсовет	-	1034800042298	ООО "ТЭКО-Сервис"	6829005315	09-0015-04	6,00	бетон	Открытая	Металл	4	1,10	Пластик	-	-	-	0	-	-	существующая	Нет
8733	Елецкий муниципальный район	с. Воронец	Молодежная	36	-	52.522068	38.491103	ЮЛ	Администрация сельского поселения Воронецкий сельсовет	-	1034800042298	ООО "ТЭКО-Сервис"	6829005315	09-0016-04	6,00	бетон	Открытая	Металл	2	1,10	Пластик	-	-	-	0	-	-	существующая	Нет
8734	Елецкий муниципальный район	с. Воронец	Молодежная	26	-	52.522068	38.491103	ЮЛ	Администрация сельского поселения Воронецкий сельсовет	-	1034800042298	ООО "ТЭКО-Сервис"	6829005315	09-0017-04	6,00	бетон	Открытая	Металл	2	1,10	Пластик	-	-	-	0	-	-	существующая	Нет
8735	Елецкий муниципальный район	с. Воронец	Молодежная	40	-	52.522068	38.491103	ЮЛ	Администрация сельского поселения Воронецкий сельсовет	-	1034800042298	ООО "ТЭКО-Сервис"	6829005315	09-0018-04	6,00	бетон	Открытая	Металл	2	1,10	Пластик	-	-	-	0	-	-	существующая	Нет
8736	Елецкий муниципальный район	с. Воронец	Воронецкая	2	-	52.522068	38.491103	ЮЛ	Администрация сельского поселения Воронецкий сельсовет	-	1034800042298	ООО "ТЭКО-Сервис"	6829005315	09-0019-04	6,00	бетон	Открытая	Металл	2	1,10	Пластик	-	-	-	0	-	-	существующая	Нет
8737	Елецкий муниципальный район	с. Воронец	Воронецкая	34	-	52.522068	38.491103	ЮЛ	Администрация сельского поселения Воронецкий сельсовет	-	1034800042298	ООО "ТЭКО-Сервис"	6829005315	09-0020-04	6,00	бетон	Открытая	Металл	4	1,10	Пластик	-	-	-	0	-	-	существующая	Нет
8738	Елецкий муниципальный район	с. Воронец	Воронецкая	72	-	52.522068	38.491103	ЮЛ	Администрация сельского поселения Воронецкий сельсовет	-	1034800042298	ООО "ТЭКО-Сервис"	6829005315	09-0021-04	6,00	щебень	Открытая	Металл	1	0,75	Металл	-	-	-	0	-	-	существующая	Нет
8739	Елецкий муниципальный район	с. Воронец	Воронецкая	91	-	52.522068	38.491103	ЮЛ	Администрация сельского поселения Воронецкий сельсовет	-	1034800042298	ООО "ТЭКО-Сервис"	6829005315	09-0022-04	6,00	щебень	Открытая	Металл	3	1,10	Пластик	-	-	-	0	-	-	существующая	Нет
8740	Елецкий муниципальный район	с. Воронец	Воронецкая	96	-	52.522068	38.491103	ЮЛ	Администрация сельского поселения Воронецкий сельсовет	-	1034800042298	ООО "ТЭКО-Сервис"	6829005315	09-0023-04	6,00	бетон	Открытая	Металл	1	1,10	Пластик	-	-	-	0	-	-	существующая	Нет
8741	Елецкий муниципальный район	с. Воронец	Новая	1	-	52.522068	38.491103	ЮЛ	Администрация сельского поселения Воронецкий сельсовет	-	1034800042298	ООО "ТЭКО-Сервис"	6829005315	09-0024-04	6,00	бетон	Открытая	Металл	2	1,10	Пластик	-	-	-	0	-	-	существующая	Нет
8742	Елецкий муниципальный район	д. Чернышевка	Шаталовская	2	-	52.522703	38.423397	ЮЛ	Администрация сельского поселения Воронецкий сельсовет	-	1034800042298	ООО "ТЭКО-Сервис"	6829005315	09-0025-04	6,00	бетон	Открытая	Металл	2	0,75	Металл	-	-	-	0	-	-	существующая	Нет
8743	Елецкий муниципальный район	д. Чернышевка	Шаталовская	26	-	52.522703	38.423397	ЮЛ	Администрация сельского поселения Воронецкий сельсовет	-	1034800042298	ООО "ТЭКО-Сервис"	6829005315	09-0026-04	6,00	бетон	Открытая	Металл	1	0,75	Металл	-	-	-	0	-	-	существующая	Нет

Приложение 1 к приказу управления экологии и природных ресурсов Липецкой области
«Приложение А6. Реестр контейнерных площадок (по данным ОМС)

№ п/п	Данные о нахождении мест (площадок) накопления твердых коммунальных отходов							Данные о собственниках мест (площадок) накопления твердых коммунальных отходов				Организация (ИП), оказывающая услуги по сбору и транспортированию ТКО		Данные о технических характеристиках мест (площадок) накопления твердых коммунальных отходов					Контейнеры для несортированных отходов			Контейнеры для утилизируемых отходов (раздельный сбор)			Контейнеры для сбора крупногабаритных отходов			Статус (существующая/планируемая)	Совместное использование с другими МКД
	Муниципальное образование	Населенный пункт	Улица	Дом	Корпус/Строение	Широта	Долгота	Организационно-правовая форма балансодержателя (юридическое лицо - ЮЛ; индивидуальный предприниматель - ИП; физическое лицо - ФЛ)	для ЮЛ - Полное наименование организации для ИП - Фамилия, Имя, Отчество для ФЛ - Фамилия, Имя, Отчество	ИНН	ОГРН	Наименование	ИНН	Номер контейнерной площадки	Площадь, кв.м.	Тип подстилающей поверхности	Вид площадки	Материал ограждения	Кол-во	Емкость (отдельного контейнера)	Материал контейнера	Кол-во	Емкость (отдельного контейнера)	Материал контейнера	Кол-во	Емкость (отдельного контейнера) м3	Материал контейнера		
8744	Елецкий муниципальный район	д. Чернышевка	Сухотиновская	21	-	52.522703	38.423397	ЮЛ	Администрация сельского поселения Воронецкий сельсовет	-	1034800042298	ООО "ТЭКО-Сервис"	6829005315	09-0027-04	6,00	бетон	Открытая	Металл	2	0,75	Металл	-	-	-	0	-	-	существующая	Нет
8745	Елецкий муниципальный район	д. Чернышевка	Сухотиновская	33	-	52.522703	38.423397	ЮЛ	Администрация сельского поселения Воронецкий сельсовет	-	1034800042298	ООО "ТЭКО-Сервис"	6829005315	09-0028-04	6,00	грунт	Открытая	Металл	2	0,75	Металл	-	-	-	0	-	-	существующая	Нет
8746	Елецкий муниципальный район	д. Чернышевка	Речная	20	-	52.522703	38.423397	ЮЛ	Администрация сельского поселения Воронецкий сельсовет	-	1034800042298	ООО "ТЭКО-Сервис"	6829005315	09-0029-04	6,00	грунт	Открытая	Металл	2	0,75	Металл	-	-	-	0	-	-	существующая	Нет
8747	Елецкий муниципальный район	д. Чернышевка	Совхозная	16	-	52.522703	38.423397	ЮЛ	Администрация сельского поселения Воронецкий сельсовет	-	1034800042298	ООО "ТЭКО-Сервис"	6829005315	09-0030-04	6,00	бетон	Открытая	Металл	4	0,75	Металл	-	-	-	0	-	-	существующая	Нет
8748	Елецкий муниципальный район	д. Чернышевка	Совхозная	53	-	52.522703	38.423397	ЮЛ	Администрация сельского поселения Воронецкий сельсовет	-	1034800042298	ООО "ТЭКО-Сервис"	6829005315	09-0031-04	6,00	грунт	Открытая	Металл	3	0,75	Металл	-	-	-	0	-	-	существующая	Нет
8749	Елецкий муниципальный район	д. Чернышевка	Клубная	11	-	52.522068	38.491103	ЮЛ	Администрация сельского поселения Воронецкий сельсовет	-	1034800042298	ООО "ТЭКО-Сервис"	6829005315	09-0032-04	6,00	грунт	Открытая	Металл	2	0,75	Металл	-	-	-	0	-	-	существующая	Нет
8750	Елецкий муниципальный район	с. Паниковец	Клубная	13	-	52.471188	38.366974	ЮЛ	Администрация сельского поселения Воронецкий сельсовет	-	1034800042298	ООО "ТЭКО-Сервис"	6829005315	09-0033-04	6,00	бетон	Открытая	Металл	2	0,75	Металл	-	-	-	0	-	-	существующая	Нет
8751	Елецкий муниципальный район	с. Паниковец	Клубная	32	-	52.467897	38.369768	ЮЛ	Администрация сельского поселения Воронецкий сельсовет	-	1034800042298	ООО "ТЭКО-Сервис"	6829005315	09-0034-04	6,00	бетон	Открытая	Металл	3	0,75	Металл	-	-	-	0	-	-	существующая	Нет
8752	Елецкий муниципальный район	с. Паниковец	Клубная	47	-	52.467897	38.369768	ЮЛ	Администрация сельского поселения Воронецкий сельсовет	-	1034800042298	ООО "ТЭКО-Сервис"	6829005315	09-0035-04	6,00	бетон	Открытая	Металл	3	0,75	Металл	-	-	-	0	-	-	существующая	Нет
8753	Елецкий муниципальный район	с. Паниковец	Заречная	12	-	52.467897	38.369768	ЮЛ	Администрация сельского поселения Воронецкий сельсовет	-	1034800042298	ООО "ТЭКО-Сервис"	6829005315	09-0036-04	6,00	бетон	Открытая	Металл	2	0,75	Металл	-	-	-	0	-	-	существующая	Нет
8754	Елецкий муниципальный район	с. Паниковец	Заречная	60	-	52.467897	38.369768	ЮЛ	Администрация сельского поселения Воронецкий сельсовет	-	1034800042298	ООО "ТЭКО-Сервис"	6829005315	09-0037-04	6,00	бетон	Открытая	Металл	2	0,75	Металл	-	-	-	0	-	-	существующая	Нет
8755	Елецкий муниципальный район	с. Паниковец	Садовая	1	-	52.467897	38.369768	ЮЛ	Администрация сельского поселения Воронецкий сельсовет	-	1034800042298	ООО "ТЭКО-Сервис"	6829005315	09-0038-04	6,00	бетон	Открытая	Металл	2	0,75	Металл	-	-	-	0	-	-	существующая	Нет
8756	Елецкий муниципальный район	с. Паниковец	Садовая	11	-	52.467897	38.369768	ЮЛ	Администрация сельского поселения Воронецкий сельсовет	-	1034800042298	ООО "ТЭКО-Сервис"	6829005315	09-0039-04	6,00	Отсутствует покрытие	Открытая	Металл	2	0,75	Металл	-	-	-	0	-	-	существующая	Нет
8757	Елецкий муниципальный район	с. Паниковец	Садовая	17	-	52.467897	38.369768	ЮЛ	Администрация сельского поселения Воронецкий сельсовет	-	1034800042298	ООО "ТЭКО-Сервис"	6829005315	09-0040-04	6,00	Отсутствует покрытие	Открытая	Металл	1	0,75	Металл	-	-	-	0	-	-	существующая	Нет
8758	Елецкий муниципальный район	д. Б.Александровка	Тихая	56	-	52.5037	38.3881	ЮЛ	Администрация сельского поселения Воронецкий сельсовет	-	1034800042298	ООО "ТЭКО-Сервис"	6829005315	09-0041-04	6,00	грунт	Открытая	Металл	2	1,10	Пластик	-	-	-	0	-	-	существующая	Нет
8759	Елецкий муниципальный район	д. Б.Александровка	Тихая	45	-	52.5027	38.3736	ЮЛ	Администрация сельского поселения Воронецкий сельсовет	-	1034800042298	ООО "ТЭКО-Сервис"	6829005315	09-0042-04	6,00	грунт	Открытая	Металл	1	1,10	Пластик	-	-	-	0	-	-	существующая	Нет
8760	Елецкий муниципальный район	д. Приречье	Речная	4	-	52.5003	38.3699	ЮЛ	Администрация сельского поселения Воронецкий сельсовет	-	1034800042298	ООО "ТЭКО-Сервис"	6829005315	09-0043-04	6,00	грунт	Открытая	Металл	1	1,10	Пластик	-	-	-	0	-	-	существующая	Нет
8761	Елецкий муниципальный район	д. Приречье	Речная	18	-	52.4992	38.3633	ЮЛ	Администрация сельского поселения Воронецкий сельсовет	-	1034800042298	ООО "ТЭКО-Сервис"	6829005315	09-0044-04	6,00	грунт	Открытая	Металл	1	1,10	Пластик	-	-	-	0	-	-	существующая	Нет
8762	Елецкий муниципальный район	с. Голиково	Речная	6	-	52.684528	38.825537	ЮЛ	Администрация сельского поселения Голиковский сельсовет	-	1034800041451	ООО "ТЭКО-Сервис"	6829005315	09-0001-05	6,00	бетон	Открытая	Металл	2	1,10	Пластик	-	-	-	0	-	-	существующая	Нет

Приложение 1 к приказу управления экологии и природных ресурсов Липецкой области
«Приложение А6. Реестр контейнерных площадок (по данным ОМС)

№ п/п	Данные о нахождении мест (площадок) накопления твердых коммунальных отходов							Данные о собственниках мест (площадок) накопления твердых коммунальных отходов				Организация (ИП), оказывающая услуги по сбору и транспортированию ТКО		Данные о технических характеристиках мест (площадок) накопления твердых коммунальных отходов					Контейнеры для несортированных отходов			Контейнеры для утилизируемых отходов (раздельный сбор)			Контейнеры для сбора крупногабаритных отходов			Статус (существующая/планируемая)	Совместное использование с другими МКД
	Муниципальное образование	Населенный пункт	Улица	Дом	Корпус/Строение	Широта	Долгота	Организационно-правовая форма балансодержателя (юридическое лицо - ЮЛ; индивидуальный предприниматель - ИП; физическое лицо - ФЛ)	для ЮЛ - Полное наименование организации для ИП - Фамилия, Имя, Отчество для ФЛ - Фамилия, Имя, Отчество	ИНН	ОГРН	Наименование	ИНН	Номер контейнерной площадки	Площадь, кв.м.	Тип подстилающей поверхности	Вид площадки	Материал ограждения	Кол-во	Емкость (отдельного контейнера)	Материал контейнера	Кол-во	Емкость (отдельного контейнера)	Материал контейнера	Кол-во	Емкость (отдельного контейнера) м3	Материал контейнера		
8763	Елецкий муниципальный район	с. Голиково	Речная	23	а	52.692481	38.8344	ЮЛ	Администрация с/п Голиковский сельсовет	-	1034800041451	ООО "ТЭКО-Сервис"	6829005315	09-0002-05	6,00	бетон	Открытая	Металл	1	0,75	Металл	-	-	-	0	-	-	существующая	Нет
8764	Елецкий муниципальный район	с. Голиково	Речная	29	-	52.6878	38.8216	ЮЛ	Администрация с/п Голиковский сельсовет	-	1034800041451	ООО "ТЭКО-Сервис"	6829005315	09-ООО3-05	6,00	бетон	Открытая	Металл	2	1,10	Пластик	-	-	-	0	-	-	существующая	Нет
8765	Елецкий муниципальный район	с. Голикво	Лесная	22	-	52.6879	38.8272	ЮЛ	Администрация с/п Голиковский сельсовет	-	1034800041451	ООО "ТЭКО-Сервис"	6829005315	09-ООО5-05	6,00	бетон	Открытая	Металл	1	1,10	Пластик	-	-	-	0	-	-	существующая	Нет
8766	Елецкий муниципальный район	с. Голиково	Лесная	42	-	52.6908	38.8246	ЮЛ	Администрация с/п Голиковский сельсовет	-	1034800041451	ООО "ТЭКО-Сервис"	6829005315	09-ООО6-05	6,00	бетон	Открытая	Металл	2	1,10	Пластик	-	-	-	0	-	-	существующая	Нет
8767	Елецкий муниципальный район	с. Голиково	Дорожная	5	-	52.6861	38.8370	ЮЛ	Администрация с/п Голиковский сельсовет	-	1034800041451	ООО "ТЭКО-Сервис"	6829005315	09-ООО7-05	6,00	бетон	Открытая	Металл	2	1,10	Пластик	-	-	-	0	-	-	существующая	Нет
8768	Елецкий муниципальный район	с. Голиково	Дорожная	12	-	52.6911	38.8420	ЮЛ	Администрация с/п Голиковский сельсовет	-	1034800041451	ООО "ТЭКО-Сервис"	6829005315	09-ООО8-05	6,00	бетон	Открытая	Металл	2	1,10	Пластик	-	-	-	0	-	-	существующая	Нет
8769	Елецкий муниципальный район	с. Голиково	Дорожная	1	-	52.6922	38.8424	ЮЛ	Администрация с/п Голиковский сельсовет	-	1034800041451	ООО "ТЭКО-Сервис"	6829005315	09-ООО9-05	6,00	бетон	Открытая	Металл	2	1,10	Пластик	-	-	-	0	-	-	существующая	Нет
8770	Елецкий муниципальный район	с. Голиково	Центральная	19	-	52.6926	38.8365	ЮЛ	Администрация с/п Голиковский сельсовет	-	1034800041451	ООО "ТЭКО-Сервис"	6829005315	09-ОО10-05	6,00	бетон	Открытая	Металл	2	1,10	Пластик	-	-	-	0	-	-	существующая	Нет
8771	Елецкий муниципальный район	с. Голиково	Есенина	17	-	52.6935	38.8374	ЮЛ	Администрация с/п Голиковский сельсовет	-	1034800041451	ООО "ТЭКО-Сервис"	6829005315	09-ОО11-05	6,00	бетон	Открытая	Металл	2	1,10	Пластик	-	-	-	0	-	-	существующая	Нет
8772	Елецкий муниципальный район	с. Голиково	Полевая	5	-	52.6948	38.8377	ЮЛ	Администрация с/п Голиковский сельсовет	-	1034800041451	ООО "ТЭКО-Сервис"	6829005315	09-ОО12-05	6,00	грунт	Открытая	Металл	1	1,10	Пластик	-	-	-	0	-	-	существующая	Нет
8773	Елецкий муниципальный район	с. Голиково	Крестьянская	19	-	52.7033	38.8517	ЮЛ	Администрация с/п Голиковский сельсовет	-	1034800041451	ООО "ТЭКО-Сервис"	6829005315	09-ОО13-05	6,00	бетон	Открытая	Металл	2	1,10	Пластик	-	-	-	0	-	-	существующая	Нет
8774	Елецкий муниципальный район	с. Голиково	Крестьянская	45	-	52.7011	38.8459	ЮЛ	Администрация с/п Голиковский сельсовет	-	1034800041451	ООО "ТЭКО-Сервис"	6829005315	09-ОО14-05	6,00	бетон	Открытая	Металл	2	1,10	Пластик	-	-	-	0	-	-	существующая	Нет
8775	Елецкий муниципальный район	с. Голиково	Крестьянская	18	-	52.7044	38.8537	ЮЛ	Администрация с/п Голиковский сельсовет	-	1034800041451	ООО "ТЭКО-Сервис"	6829005315	09-ОО15-05	6,00	бетон	Открытая	Металл	2	1,10	Пластик	-	-	-	0	-	-	существующая	Нет
8776	Елецкий муниципальный район	с. Голиково	Полевая	1	-	52.6954	38.8414	ЮЛ	ИП глава КФХ Можарова	-	1034800041451	ООО "ТЭКО-Сервис"	6829005315	09-ОО16-05	6,00	бетон	Открытая	Металл	2	1,10	Пластик	-	-	-	0	-	-	существующая	Нет
8777	Елецкий муниципальный район	с. Голиково	Центральная	23	-	52.693	38.8348	ЮЛ	Администрация с/п Голиковский сельсовет	-	1034800041451	ООО "ТЭКО-Сервис"	6829005315	09-ОО17-05	6,00	бетон	Открытая	Металл	1	1,10	Пластик	-	-	-	0	-	-	существующая	Нет
8778	Елецкий муниципальный район	с. Голиково	Центральная	22	-	52.69295	38.8303	ЮЛ	Администрация с/п Голиковский сельсовет	-	1034800041451	ООО "ТЭКО-Сервис"	6829005315	09-ОО18-05	6,00	бетон	Открытая	Металл	2	1,10	Пластик	-	-	-	0	-	-	существующая	Нет
8779	Елецкий муниципальный район	с. Голиково	Дорожная	18	-	52.679882	38.825582	ЮЛ	ООО Каменный карьер Голиково	-	1034800041451	ООО "ТЭКО-Сервис"	6829005315	09-ОО19-05	6,00	бетон	Открытая	Металл	2	1,10	Пластик	-	-	-	0	-	-	существующая	Нет
8780	Елецкий муниципальный район	с. Задонье	Донская	3	-	52.680983	38.898902	ЮЛ	Администрация с/п Голиковский сельсовет	-	1034800041451	ООО "ТЭКО-Сервис"	6829005315	09-ОО20-05	6,00	бетон	Открытая	Металл	2	0,75	Металл	-	-	-	0	-	-	существующая	Нет
8781	Елецкий муниципальный район	с. Задонье	Донская	30	-	52.679026	38.905039	ЮЛ	Администрация с/п Голиковский сельсовет	-	1034800041451	ООО "ТЭКО-Сервис"	6829005315	09-ОО21-05	6,00	бетон	Открытая	Металл	2	0,75	Металл	-	-	-	0	-	-	существующая	Нет
8782	Елецкий муниципальный район	с. Задонье	Донская	50	-	52.673276	38.905885	ЮЛ	Администрация с/п Голиковский сельсовет	-	1034800041451	ООО "ТЭКО-Сервис"	6829005315	09-ОО22-05	6,00	бетон	Открытая	Металл	2	0,75	Металл	-	-	-	0	-	-	существующая	Нет

Приложение 1 к приказу управления экологии и природных ресурсов Липецкой области
«Приложение А6. Реестр контейнерных площадок (по данным ОМС)

№ п/п	Данные о нахождении мест (площадок) накопления твердых коммунальных отходов							Данные о собственниках мест (площадок) накопления твердых коммунальных отходов				Организация (ИП), оказывающая услуги по сбору и транспортированию ТКО		Данные о технических характеристиках мест (площадок) накопления твердых коммунальных отходов					Контейнеры для несортированных отходов			Контейнеры для утилизируемых отходов (раздельный сбор)			Контейнеры для сбора крупногабаритных отходов			Статус (существующая/планируемая)	Совместное использование с другими МКД
	Муниципальное образование	Населенный пункт	Улица	Дом	Корпус/Строение	Широта	Долгота	Организационно-правовая форма балансодержателя (юридическое лицо - ЮЛ; индивидуальный предприниматель - ИП; физическое лицо - ФЛ)	для ЮЛ - Полное наименование организации для ИП - Фамилия, Имя, Отчество для ФЛ - Фамилия, Имя, Отчество	ИНН	ОГРН	Наименование	ИНН	Номер контейнерной площадки	Площадь, кв.м.	Тип подстилающей поверхности	Вид площадки	Материал ограждения	Кол-во	Емкость (отдельного контейнера)	Материал контейнера	Кол-во	Емкость (отдельного контейнера)	Материал контейнера	Кол-во	Емкость (отдельного контейнера) м3	Материал контейнера		
8783	Елецкий муниципальный район	пос. Задоньевский	Трудовая	13	-	52.645345	38.932548	ЮЛ	Администрация с/п Голиковский сельсовет	-	1034800041451	ООО "ТЭКО-Сервис"	6829005315	09-ОО23-05	6,00	бетон	Открытая	Металл	2	0,75	Металл	-	-	-	0	-	-	существующая	Нет
8784	Елецкий муниципальный район	пос. Задоньевский	Трудовая	17	-	52.64724	38.9349516	ЮЛ	Администрация с/п Голиковский сельсовет	-	1034800041451	ООО "ТЭКО-Сервис"	6829005315	09-ОО24-05	6,00	бетон	Открытая	Металл	2	0,75	Металл	-	-	-	0	-	-	существующая	Нет
8785	Елецкий муниципальный район	с. Голиково	Центральная	19	а	52.692481	38.83444	ЮЛ	Администрация с/п Голиковский сельсовет	-	1034800041451	ООО "ТЭКО-Сервис"	6829005315	09-ОО25-05	6,00	бетон	Открытая	Металл	2	1,10	Пластик	-	-	-	0	-	-	существующая	Нет
8786	Елецкий муниципальный район	пос. Елецкий	Садовая	53	-	52.632449	38.57117	ЮЛ	Администрация сельского поселения Елецкий сельсовет	-	-	ООО "ТЭКО-Сервис"	6829005315	09-0001-06	6,00	бетон	Открытая	Металл	2	0,75	Металл	-	-	-	0	-	-	существующая	Нет
8787	Елецкий муниципальный район	пос. Елецкий	Садовая	31	-	52.636111	38.572365	ЮЛ	Администрация сельского поселения Елецкий сельсовет	-	-	ООО "ТЭКО-Сервис"	6829005315	09-0002-06	6,00	бетон	Открытая	Металл	2	1,10	Пластик	-	-	-	0	-	-	существующая	Нет
8788	Елецкий муниципальный район	пос. Елецкий	Школьная	2	-	52.6323	38.5723	ЮЛ	Администрация сельского поселения Елецкий сельсовет	-	-	ООО "ТЭКО-Сервис"	6829005315	09-0003-06	6,00	бетон	Открытая	Металл	4	0,75	Металл	-	-	-	0	-	-	существующая	Нет
8789	Елецкий муниципальный район	пос. Елецкий	50 лет Октября	3	-	52.6302	38.5726	ЮЛ	Администрация сельского поселения Елецкий сельсовет	-	-	ООО "ТЭКО-Сервис"	6829005315	09-0004-06	6,00	бетон	Открытая	Металл	4	1,10	Пластик	-	-	-	0	-	-	существующая	Нет
8790	Елецкий муниципальный район	пос. Елецкий	50 лет Октября	5	-	52.63	38.5719	ЮЛ	Администрация сельского поселения Елецкий сельсовет	-	-	ООО "ТЭКО-Сервис"	6829005315	09-0005-06	6,00	бетон	Открытая	Металл	2	0,75	Металл	-	-	-	0	-	-	существующая	Нет
8791	Елецкий муниципальный район	пос. Елецкий	50 лет Октября	13	-	52.6296	38.5696	ЮЛ	Администрация сельского поселения Елецкий сельсовет	-	-	ООО "ТЭКО-Сервис"	6829005315	09-0006-06	6,00	бетон	Открытая	Металл	2	1,10	Пластик	-	-	-	0	-	-	существующая	Нет
8792	Елецкий муниципальный район	пос. Елецкий	50 лет Октября	31	-	52.6292	38.5644	ЮЛ	Администрация сельского поселения Елецкий сельсовет	-	-	ООО "ТЭКО-Сервис"	6829005315	09-0007-06	6,00	бетон	Открытая	Металл	2	1,10	Пластик	-	-	-	0	-	-	существующая	Нет
8793	Елецкий муниципальный район	пос. Елецкий	Луговая	1	-	52.6306	38.5644	ЮЛ	Администрация сельского поселения Елецкий сельсовет	-	-	ООО "ТЭКО-Сервис"	6829005315	09-0008-06	6,00	бетон	Открытая	Металл	2	1,10	Пластик	-	-	-	0	-	-	существующая	Нет
8794	Елецкий муниципальный район	пос. Елецкий	Зеленая	17	-	52.6316	38.5653	ЮЛ	Администрация сельского поселения Елецкий сельсовет	-	-	ООО "ТЭКО-Сервис"	6829005315	09-0009-06	6,00	бетон	Открытая	Металл	2	1,10	Пластик	-	-	-	0	-	-	существующая	Нет
8795	Елецкий муниципальный район	пос. Елецкий	Зеленая	13	-	52.6319	38.5677	ЮЛ	Администрация сельского поселения Елецкий сельсовет	-	-	ООО "ТЭКО-Сервис"	6829005315	09-0010-06	6,00	бетон	Открытая	Металл	2	1,10	Пластик	-	-	-	0	-	-	существующая	Нет
8796	Елецкий муниципальный район	д. Трубицино	Центральная	73	-	52.6688	38.6475	ЮЛ	Администрация сельского поселения Елецкий сельсовет	-	-	ООО "ТЭКО-Сервис"	6829005315	09-0011-06	6,00	бетон	Открытая	Металл	2	1,10	Пластик	-	-	-	0	-	-	существующая	Нет
8797	Елецкий муниципальный район	д. Трубицино	Центральная	46	-	52.6674	38.6340	ЮЛ	Администрация сельского поселения Елецкий сельсовет	-	-	ООО "ТЭКО-Сервис"	6829005315	09-0012-06	6,00	бетон	Открытая	Металл	2	1,10	Пластик	-	-	-	0	-	-	существующая	Нет
8798	Елецкий муниципальный район	д. Трубицино	Центральная	39	-	52.630826	38.570146	ЮЛ	Администрация сельского поселения Елецкий сельсовет	-	-	ООО "ТЭКО-Сервис"	6829005315	09-0013-06	6,00	бетон	Открытая	Металл	2	1,10	Пластик	-	-	-	0	-	-	существующая	Нет
8799	Елецкий муниципальный район	д. Трубицино	Центральная	16	-	52.667421	38.626488	ЮЛ	Администрация сельского поселения Елецкий сельсовет	-	-	ООО "ТЭКО-Сервис"	6829005315	09-0014-06	6,00	бетон	Открытая	Металл	2	1,10	Пластик	-	-	-	0	-	-	существующая	Нет
8800	Елецкий муниципальный район	д. Трубицино	Набережная	2	-	52.66629	38.623264	ЮЛ	Администрация сельского поселения Елецкий сельсовет	-	-	ООО "ТЭКО-Сервис"	6829005315	09-0015-06	6,00	бетон	Открытая	Металл	2	1,10	Пластик	-	-	-	0	-	-	существующая	Нет
8801	Елецкий муниципальный район	д. Трубицино	Полевая	4	-	52.67163	38.639158	ЮЛ	Администрация сельского поселения Елецкий сельсовет	-	-	ООО "ТЭКО-Сервис"	6829005315	09-0016-06	6,00	бетон	Открытая	Металл	2	1,10	Пластик	-	-	-	0	-	-	существующая	Нет

Приложение 1 к приказу управления экологии и природных ресурсов Липецкой области
«Приложение А6. Реестр контейнерных площадок (по данным ОМС)

№ п/п	Данные о нахождении мест (площадок) накопления твердых коммунальных отходов							Данные о собственниках мест (площадок) накопления твердых коммунальных отходов				Организация (ИП), оказывающая услуги по сбору и транспортированию ТКО		Данные о технических характеристиках мест (площадок) накопления твердых коммунальных отходов					Контейнеры для несортированных отходов			Контейнеры для утилизируемых отходов (раздельный сбор)			Контейнеры для сбора крупногабаритных отходов			Статус (существующая/планируемая)	Совместное использование с другими МКД
	Муниципальное образование	Населенный пункт	Улица	Дом	Корпус/Строение	Широта	Долгота	Организационно-правовая форма балансодержателя (юридическое лицо - ЮЛ; индивидуальный предприниматель - ИП; физическое лицо - ФЛ)	для ЮЛ - Полное наименование организации для ИП - Фамилия, Имя, Отчество для ФЛ - Фамилия, Имя, Отчество	ИНН	ОГРН	Наименование	ИНН	Номер контейнерной площадки	Площадь, кв.м.	Тип подстилающей поверхности	Вид площадки	Материал ограждения	Кол-во	Емкость (отдельного контейнера)	Материал контейнера	Кол-во	Емкость (отдельного контейнера)	Материал контейнера	Кол-во	Емкость (отдельного контейнера) м3	Материал контейнера		
8802	Елецкий муниципальный район	с. Аргамач-Пальна	Библиотечная	35	-	52.678904	38.594932	ЮЛ	Администрация сельского поселения Елецкий сельсовет	-	-	ООО "ТЭКО-Сервис"	6829005315	09-0017-06	6,00	бетон	Открытая	Металл	2	0,75	Металл	-	-	-	0	-	-	существующая	Нет
8803	Елецкий муниципальный район	с. Аргамач-Пальна	Библиотечная	11	-	52.675391	38.597861	ЮЛ	Администрация сельского поселения Елецкий сельсовет	-	-	ООО "ТЭКО-Сервис"	6829005315	09-0018-06	6,00	бетон	Открытая	Металл	2	0,75	Металл	-	-	-	0	-	-	существующая	Нет
8804	Елецкий муниципальный район	с. Аргамач-Пальна	Клубная	1	-	52.680845	38.593953	ЮЛ	Администрация сельского поселения Елецкий сельсовет	-	-	ООО "ТЭКО-Сервис"	6829005315	09-0019-06	6,00	бетон	Открытая	Металл	2	0,75	Металл	-	-	-	0	-	-	существующая	Нет
8805	Елецкий муниципальный район	с. Аргамач-Пальна	Рабочая	22	-	52.682341	38.596252	ЮЛ	Администрация сельского поселения Елецкий сельсовет	-	-	ООО "ТЭКО-Сервис"	6829005315	09-0020-06	6,00	бетон	Открытая	Металл	2	0,75	Металл	-	-	-	0	-	-	существующая	Нет
8806	Елецкий муниципальный район	пос. Елецкий	Молодежная	8	-	52.6357	38.575	ЮЛ	Администрация сельского поселения Елецкий сельсовет	-	-	ООО "ТЭКО-Сервис"	6829005315	09-0025-06	6,00	бетон	Открытая	Металл	2	0,75	Металл	-	-	-	0	-	-	существующая	Нет
8807	Елецкий муниципальный район	пос. Елецкий	Молодежная	5	-	52.63244	38.571170	ЮЛ	Администрация сельского поселения Елецкий сельсовет	-	-	ООО "ТЭКО-Сервис"	6829005315	09-0026-06	6,00	бетон	Открытая	Металл	2	0,75	Металл	-	-	-	0	-	-	существующая	Нет
8808	Елецкий муниципальный район	пос. Елецкий	Садовая	4	-	52.632449	38.571170	ЮЛ	Администрация сельского поселения Елецкий сельсовет	-	-	ООО "ТЭКО-Сервис"	6829005315	09-0027-06	6,00	бетон	Открытая	Металл	2	0,75	Металл	-	-	-	0	-	-	существующая	Нет
8809	Елецкий муниципальный район	пос. Елецкий	Солнечная	2	-	52.6287	38.5752	ЮЛ	Администрация сельского поселения Елецкий сельсовет	-	-	ООО "ТЭКО-Сервис"	6829005315	09-0028-06	6,00	бетон	Открытая	Металл	3	0,75	Металл	-	-	-	0	-	-	существующая	Нет
8810	Елецкий муниципальный район	д. Трубицино	Центральная	136	-	52.67075	38.649545	ЮЛ	Администрация сельского поселения Елецкий сельсовет	-	-	ООО "ТЭКО-Сервис"	6829005315	09-0029-06	6,00	бетон	Открытая	Металл	2	1,10	Пластик	-	-	-	0	-	-	существующая	Нет
8811	Елецкий муниципальный район	с. Казаки	9Декабря	2	-	52.636119	38.280004	ЮЛ	Администрация сельскогопоселения Казацкий сельсовет	-	1034800040098	ООО "ТЭКО-Сервис"	6829005315	09-0001-07	6,00	бетон	Открытая	Металл	2	1,10	Пластик	-	-	-	0	-	-	существующая	Нет
8812	Елецкий муниципальный район	с. Казаки	Колхозная	4	-	52.63511	38.27353	ЮЛ	Администрация сельскогопоселения Казацкий сельсовет	-	1034800040098	ООО "ТЭКО-Сервис"	6829005315	09-0002-07	6,00	бетон	Открытая	Металл	2	1,10	Пластик	-	-	-	0	-	-	существующая	Нет
8813	Елецкий муниципальный район	с. Казаки	Чапаева	36	-	52.639163	38.269582	ЮЛ	Администрация сельскогопоселения Казацкий сельсовет	-	1034800040098	ООО "ТЭКО-Сервис"	6829005315	09-0003-07	6,00	бетон	Открытая	Металл	2	1,10	Пластик	-	-	-	0	-	-	существующая	Нет
8814	Елецкий муниципальный район	с. Казаки	Елецкая	16	-	52.632869	38.275575	ЮЛ	Администрация сельскогопоселения Казацкий сельсовет	-	1034800040098	ООО "ТЭКО-Сервис"	6829005315	09-0004-07	6,00	бетон	Открытая	Металл	2	1,10	Пластик	-	-	-	1	8,00	Металл	существующая	Нет
8815	Елецкий муниципальный район	с. Казаки	Пионерская	12	-	52.630135	38.271847	ЮЛ	Администрация сельскогопоселения Казацкий сельсовет	-	1034800040098	ООО "ТЭКО-Сервис"	6829005315	09-0005-07	6,00	бетон	Открытая	Металл	2	1,10	Пластик	-	-	-	0	-	-	существующая	Нет
8816	Елецкий муниципальный район	с. Казаки	Пионерская	20	-	52.6304	38.273022	ЮЛ	Администрация сельскогопоселения Казацкий сельсовет	-	1034800040098	ООО "ТЭКО-Сервис"	6829005315	09-0006-07	6,00	бетон	Открытая	Металл	2	1,10	Пластик	-	-	-	0	-	-	существующая	Нет
8817	Елецкий муниципальный район	с. Казаки	Мира	2	-	52.63191	38.279486	ЮЛ	Администрация сельскогопоселения Казацкий сельсовет	-	1034800040098	ООО "ТЭКО-Сервис"	6829005315	09-0007-07	6,00	бетон	Открытая	Металл	2	1,10	Пластик	-	-	-	0	-	-	существующая	Нет
8818	Елецкий муниципальный район	с. Казаки	Мира	16	-	52.63127	38.27818	ЮЛ	Администрация сельскогопоселения Казацкий сельсовет	-	1034800040098	ООО "ТЭКО-Сервис"	6829005315	09-0008-07	6,00	бетон	Открытая	Металл	2	1,10	Пластик	-	-	-	0	-	-	существующая	Нет
8819	Елецкий муниципальный район	с. Казаки	Трудовая	35	-	52.62226	38.269159	ЮЛ	Администрация сельскогопоселения Казацкий сельсовет	-	1034800040098	ООО "ТЭКО-Сервис"	6829005315	09-0009-07	6,00	бетон	Открытая	Металл	2	1,10	Пластик	-	-	-	0	-	-	существующая	Нет
8820	Елецкий муниципальный район	с. Казаки	Трудовая	41	-	52.621909	38.271466	ЮЛ	Администрация сельскогопоселения Казацкий сельсовет	-	1034800040098	ООО "ТЭКО-Сервис"	6829005315	09-0010-07	6,00	бетон	Открытая	Металл	2	1,10	Пластик	-	-	-	0	-	-	существующая	Нет
8821	Елецкий муниципальный район	с. Казаки	Заводская	2	-	52.618272	38.266378	ЮЛ	Администрация сельскогопоселения Казацкий сельсовет	-	1034800040098	ООО "ТЭКО-Сервис"	6829005315	09-0011-07	6,00	бетон	Открытая	Металл	2	1,10	Пластик	-	-	-	0	-	-	существующая	Нет
8822	Елецкий муниципальный район	с. Казаки	Чапаева	80	-	52.635687	38.270167	ЮЛ	Администрация сельскогопоселения Казацкий сельсовет	-	1034800040098	ООО "ТЭКО-Сервис"	6829005315	09-0012-07	6,00	бетон	Открытая	Металл	2	1,10	Пластик	-	-	-	0	-	-	существующая	Нет

Приложение 1 к приказу управления экологии и природных ресурсов Липецкой области
«Приложение А6. Реестр контейнерных площадок (по данным ОМС)

№ п/п	Данные о нахождении мест (площадок) накопления твердых коммунальных отходов							Данные о собственниках мест (площадок) накопления твердых коммунальных отходов				Организация (ИП), оказывающая услуги по сбору и транспортированию ТКО		Данные о технических характеристиках мест (площадок) накопления твердых коммунальных отходов					Контейнеры для несортированных отходов			Контейнеры для утилизируемых отходов (раздельный сбор)			Контейнеры для сбора крупногабаритных отходов			Статус (существующая/планируемая)	Совместное использование с другими МКД
	Муниципальное образование	Населенный пункт	Улица	Дом	Корпус/Строение	Широта	Долгота	Организационно-правовая форма балансодержателя (юридическое лицо - ЮЛ; индивидуальный предприниматель - ИП; физическое лицо - ФЛ)	для ЮЛ - Полное наименование организации для ИП - Фамилия, Имя, Отчество для ФЛ - Фамилия, Имя, Отчество	ИНН	ОГРН	Наименование	ИНН	Номер контейнерной площадки	Площадь, кв.м.	Тип подстилающей поверхности	Вид площадки	Материал ограждения	Кол-во	Емкость (отдельного контейнера)	Материал контейнера	Кол-во	Емкость (отдельного контейнера)	Материал контейнера	Кол-во	Емкость (отдельного контейнера) м3	Материал контейнера		
8823	Елецкий муниципальный район	с. Казаки	Чапаева	37	-	52.633237	38.268466	ЮЛ	Администрация сельскогопоселения Казацкий сельсовет	-	1034800040098	ООО "ТЭКО-Сервис"	6829005315	09-0013-07	6,00	бетон	Открытая	Металл	2	1,10	Пластик	-	-	-	0	-	-	существующая	Нет
8824	Елецкий муниципальный район	с. Казаки	Заводская	30	-	52.614818	38.268019	ЮЛ	Администрация сельскогопоселения Казацкий сельсовет	-	1034800040098	ООО "ТЭКО-Сервис"	6829005315	09-0014-07	6,00	бетон	Открытая	Металл	2	1,10	Пластик	-	-	-	0	-	-	существующая	Нет
8825	Елецкий муниципальный район	с. Казаки	Цветочная	13	-	52.612413	38.264278	ЮЛ	Администрация сельскогопоселения Казацкий сельсовет	-	1034800040098	ООО "ТЭКО-Сервис"	6829005315	09-0015-07	6,00	бетон	Открытая	Металл	2	1,10	Пластик	-	-	-	0	-	-	существующая	Нет
8826	Елецкий муниципальный район	с. Казаки	Глазкова	9	-	52.612297	38.265533	ЮЛ	Администрация сельскогопоселения Казацкий сельсовет	-	1034800040098	ООО "ТЭКО-Сервис"	6829005315	09-0016-07	6,00	бетон	Открытая	Металл	2	1,10	Пластик	-	-	-	0	-	-	существующая	Нет
8827	Елецкий муниципальный район	с. Казаки	Горького	55	-	52.620381	38.262540	ЮЛ	Администрация сельскогопоселения Казацкий сельсовет	-	1034800040098	ООО "ТЭКО-Сервис"	6829005315	09-0017-07	6,00	бетон	Открытая	Металл	2	1,10	Пластик	-	-	-	0	-	-	существующая	Нет
8828	Елецкий муниципальный район	с. Казаки	Горького	2	-	52.624256	38.266488	ЮЛ	Администрация сельскогопоселения Казацкий сельсовет	-	1034800040098	ООО "ТЭКО-Сервис"	6829005315	09-0018-07	6,00	бетон	Открытая	Металл	2	1,10	Пластик	-	-	-	0	-	-	существующая	Нет
8829	Елецкий муниципальный район	с. Казаки	Совхозная	1	-	52.629226	38.228928	ЮЛ	Администрация сельскогопоселения Казацкий сельсовет	-	1034800040098	ООО "ТЭКО-Сервис"	6829005315	09-0019-07	6,00	бетон	Открытая	Металл	2	1,10	Пластик	-	-	-	0	-	-	существующая	Нет
8830	Елецкий муниципальный район	с. Казаки	Совхозная	13	-	52.691101	38.281632	ЮЛ	Администрация сельскогопоселения Казацкий сельсовет	-	1034800040098	ООО "ТЭКО-Сервис"	6829005315	09-0020-07	6,00	бетон	Открытая	Металл	2	1,10	Пластик	-	-	-	0	-	-	существующая	Нет
8831	Елецкий муниципальный район	с. Казаки	Совхозная	28	-	52.629422	38.283171	ЮЛ	Администрация сельскогопоселения Казацкий сельсовет	-	1034800040098	ООО "ТЭКО-Сервис"	6829005315	09-0021-07	6,00	бетон	Открытая	Металл	2	1,10	Пластик	-	-	-	0	-	-	существующая	Нет
8832	Елецкий муниципальный район	с. Казаки	Первомайская	4	-	52.628406	38.275601	ЮЛ	Администрация сельскогопоселения Казацкий сельсовет	-	1034800040098	ООО "ТЭКО-Сервис"	6829005315	09-0022-07	6,00	бетон	Открытая	Металл	2	1,10	Пластик	-	-	-	0	-	-	существующая	Нет
8833	Елецкий муниципальный район	с. Казаки	Первомайская	37	-	52.624938	38.282736	ЮЛ	Администрация сельскогопоселения Казацкий сельсовет	-	1034800040098	ООО "ТЭКО-Сервис"	6829005315	09-0023-07	6,00	бетон	Открытая	Металл	2	1,10	Пластик	-	-	-	0	-	-	существующая	Нет
8834	Елецкий муниципальный район	с. Казаки	Первомайская	55	-	52.612308	38.280746	ЮЛ	Администрация сельскогопоселения Казацкий сельсовет	-	1034800040098	ООО "ТЭКО-Сервис"	6829005315	09-0024-07	6,00	бетон	Открытая	Металл	2	1,10	Пластик	-	-	-	0	-	-	существующая	Нет
8835	Елецкий муниципальный район	с. Казаки	Гагарина	2	-	52.625016	38.071052	ЮЛ	Администрация сельскогопоселения Казацкий сельсовет	-	1034800040098	ООО "ТЭКО-Сервис"	6829005315	09-0025-07	6,00	бетон	Открытая	Металл	2	1,10	Пластик	-	-	-	0	-	-	существующая	Нет
8836	Елецкий муниципальный район	с. Казаки	Комсомольская	7	-	52.626983	38.26688	ЮЛ	Администрация сельскогопоселения Казацкий сельсовет	-	1034800040098	ООО "ТЭКО-Сервис"	6829005315	09-0026-07	6,00	бетон	Открытая	Металл	2	1,10	Пластик	-	-	-	0	-	-	существующая	Нет
8837	Елецкий муниципальный район	с. Казаки	Советская	19	-	52.632513	38.662521	ЮЛ	Администрация сельскогопоселения Казацкий сельсовет	-	1034800040098	ООО "ТЭКО-Сервис"	6829005315	09-0027-07	6,00	бетон	Открытая	Металл	2	1,10	Пластик	-	-	-	0	-	-	существующая	Нет
8838	Елецкий муниципальный район	с. Казаки	Советская	41	-	52.630243	38.267152	ЮЛ	Администрация сельскогопоселения Казацкий сельсовет	-	1034800040098	ООО "ТЭКО-Сервис"	6829005315	09-0028-07	6,00	бетон	Открытая	Металл	2	1,10	Пластик	-	-	-	0	-	-	существующая	Нет
8839	Елецкий муниципальный район	с. Казаки	Советская	44	-	52.634947	38.259749	ЮЛ	Администрация сельскогопоселения Казацкий сельсовет	-	1034800040098	ООО "ТЭКО-Сервис"	6829005315	09-0029-07	6,00	бетон	Открытая	Металл	2	1,10	Пластик	-	-	-	0	-	-	существующая	Нет
8840	Елецкий муниципальный район	с. Казаки	Советская	46	-	52.63738	38.257153	ЮЛ	Администрация сельскогопоселения Казацкий сельсовет	-	1034800040098	ООО "ТЭКО-Сервис"	6829005315	09-0030-07	6,00	бетон	Открытая	Металл	2	1,10	Пластик	-	-	-	0	-	-	существующая	Нет
8841	Елецкий муниципальный район	с. Казаки	Заводская	66	-	52.608921	38.279507	ЮЛ	Администрация сельскогопоселения Казацкий сельсовет	-	1034800040098	ООО "ТЭКО-Сервис"	6829005315	09-0031-07	6,00	бетон	Открытая	Металл	2	1,10	Пластик	-	-	-	0	-	-	существующая	Нет

Приложение 1 к приказу управления экологии и природных ресурсов Липецкой области
«Приложение А6. Реестр контейнерных площадок (по данным ОМС)

№ п/п	Данные о нахождении мест (площадок) накопления твердых коммунальных отходов							Данные о собственниках мест (площадок) накопления твердых коммунальных отходов				Организация (ИП), оказывающая услуги по сбору и транспортированию ТКО		Данные о технических характеристиках мест (площадок) накопления твердых коммунальных отходов					Контейнеры для несортированных отходов			Контейнеры для утилизируемых отходов (раздельный сбор)			Контейнеры для сбора крупногабаритных отходов			Статус (существующая/планируемая)	Совместное использование с другими МКД
	Муниципальное образование	Населенный пункт	Улица	Дом	Корпус/Строение	Широта	Долгота	Организационно-правовая форма балансодержателя (юридическое лицо - ЮЛ; индивидуальный предприниматель - ИП; физическое лицо - ФЛ)	для ЮЛ - Полное наименование организации для ИП - Фамилия, Имя, Отчество для ФЛ - Фамилия, Имя, Отчество	ИНН	ОГРН	Наименование	ИНН	Номер контейнерной площадки	Площадь, кв.м.	Тип подстилающей поверхности	Вид площадки	Материал ограждения	Кол-во	Емкость (отдельного контейнера)	Материал контейнера	Кол-во	Емкость (отдельного контейнера)	Материал контейнера	Кол-во	Емкость (отдельного контейнера) м3	Материал контейнера		
8842	Елецкий муниципальный район	с. Казаки	Заводская	74	-	52.605706	38.273692	ЮЛ	Администрация сельскогопоселения Казацкий сельсовет	-	1034800040098	ООО "ТЭКО-Сервис"	6829005315	09-0032-07	6,00	бетон	Открытая	Металл	2	1,10	Пластик	-	-	-	1	8,00	Металл	существующая	Нет
8843	Елецкий муниципальный район	с. Казаки	Заводская	113	-	52.606123	38.278987	ЮЛ	Администрация сельскогопоселения Казацкий сельсовет	-	1034800040098	ООО "ТЭКО-Сервис"	6829005315	09-0033-07	6,00	бетон	Открытая	Металл	2	1,10	Пластик	-	-	-	0	-	-	существующая	Нет
8844	Елецкий муниципальный район	с. Казаки	Луганка	10	-	52.623666	38.274436	ЮЛ	Администрация сельскогопоселения Казацкий сельсовет	-	1034800040098	ООО "ТЭКО-Сервис"	6829005315	09-0034-07	6,00	бетон	Открытая	Металл	2	1,10	Пластик	-	-	-	0	-	-	существующая	Нет
8845	Елецкий муниципальный район	с. Казаки	Лесная	7	-	52.626603	38.261545	ЮЛ	Администрация сельскогопоселения Казацкий сельсовет	-	1034800040098	ООО "ТЭКО-Сервис"	6829005315	09-0035-07	6,00	бетон	Открытая	Металл	2	1,10	Пластик	-	-	-	0	-	-	существующая	Нет
8846	Елецкий муниципальный район	с. Казаки	Лесная	36	-	52.626193	38.254325	ЮЛ	Администрация сельскогопоселения Казацкий сельсовет	-	1034800040098	ООО "ТЭКО-Сервис"	6829005315	09-0036-07	6,00	бетон	Открытая	Металл	2	1,10	Пластик	-	-	-	0	-	-	существующая	Нет
8847	Елецкий муниципальный район	с. Казаки	Тихонова	29	-	52.62379	38.257790	ЮЛ	Администрация сельскогопоселения Казацкий сельсовет	-	1034800040098	ООО "ТЭКО-Сервис"	6829005315	09-0037-07	6,00	бетон	Открытая	Металл	2	1,10	Пластик	-	-	-	0	-	-	существующая	Нет
8848	Елецкий муниципальный район	с. Казаки	Тихонова	20	-	52.625242	38.263745	ЮЛ	Администрация сельскогопоселения Казацкий сельсовет	-	1034800040098	ООО "ТЭКО-Сервис"	6829005315	09-0038-07	6,00	бетон	Открытая	Металл	2	1,10	Пластик	-	-	-	0	-	-	существующая	Нет
8849	Елецкий муниципальный район	с. Казаки	Первомайская	58	-	52.622715	38.282960	ЮЛ	Администрация сельскогопоселения Казацкий сельсовет	-	1034800040098	ООО "ТЭКО-Сервис"	6829005315	09-0039-07	6,00	бетон	Открытая	Металл	2	1,10	Пластик	-	-	-	0	-	-	существующая	Нет
8850	Елецкий муниципальный район	с. Казаки	Первомайская	72	-	52.618801	38.278679	ЮЛ	Администрация сельскогопоселения Казацкий сельсовет	-	1034800040098	ООО "ТЭКО-Сервис"	6829005315	09-0040-07	6,00	бетон	Открытая	Металл	2	1,10	Пластик	-	-	-	0	-	-	существующая	Нет
8851	Елецкий муниципальный район	с. Казаки	Заводская	102	-	52.606705	38.2746291	ЮЛ	Администрация сельскогопоселения Казацкий сельсовет	-	1034800040098	ООО "ТЭКО-Сервис"	6829005315	09-0041-07	6,00	бетон	Открытая	Металл	2	1,10	Пластик	-	-	-	1	8,00	Металл	существующая	Нет
8852	Елецкий муниципальный район	с. Казаки	Заводской	18	-	52.607134	38.279986	ЮЛ	Администрация сельскогопоселения Казацкий сельсовет	-	1034800040098	ООО "ТЭКО-Сервис"	6829005315	09-0042-07	6,00	бетон	Открытая	Металл	2	1,10	Пластик	-	-	-	0	-	-	существующая	Нет
8853	Елецкий муниципальный район	с. Казаки	п. Мирный	100	-	52.61212	38.271164	ЮЛ	Администрация сельскогопоселения Казацкий сельсовет	-	1034800040098	ООО "ТЭКО-Сервис"	6829005315	09-0043-07	6,00	бетон	Открытая	Металл	2	1,10	Пластик	-	-	-	0	-	-	существующая	Нет
8854	Елецкий муниципальный район	с. Казаки	п. Мирный	34	-	52.60582	38.2742	ЮЛ	Администрация сельскогопоселения Казацкий сельсовет	-	1034800040098	ООО "ТЭКО-Сервис"	6829005315	09-0044-07	6,00	бетон	Открытая	Металл	2	1,10	Пластик	-	-	-	0	-	-	существующая	Нет
8855	Елецкий муниципальный район	с. Казаки	Мирный	42	-	52.60312	38.274	ЮЛ	Администрация сельскогопоселения Казацкий сельсовет	-	1034800040098	ООО "ТЭКО-Сервис"	6829005315	09-0045-07	6,00	бетон	Открытая	Металл	2	1,10	Пластик	-	-	-	0	-	-	существующая	Нет
8856	Елецкий муниципальный район	с. Казаки	п. Мирный	56	-	52.60272	38.2721	ЮЛ	Администрация сельскогопоселения Казацкий сельсовет	-	1034800040098	ООО "ТЭКО-Сервис"	6829005315	09-0046-07	6,00	бетон	Открытая	Металл	2	1,10	Пластик	-	-	-	0	-	-	существующая	Нет
8857	Елецкий муниципальный район	с. Казаки	пКрасный	29	-	52.605042	38.27488	ЮЛ	Администрация сельскогопоселения Казацкий сельсовет	-	1034800040098	ООО "ТЭКО-Сервис"	6829005315	09-0047-07	6,00	бетон	Открытая	Металл	2	1,10	Пластик	-	-	-	0	-	-	существующая	Нет
8858	Елецкий муниципальный район	с. Казаки	Молодежная	8	-	52.605254	38.279792	ЮЛ	Администрация сельскогопоселения Казацкий сельсовет	-	1034800040098	ООО "ТЭКО-Сервис"	6829005315	09-0048-07	6,00	бетон	Открытая	Металл	2	1,10	Пластик	-	-	-	1	8,00	Металл	существующая	Нет
8859	Елецкий муниципальный район	с. Казаки	Маяковского	21	-	52.6113	38.286315	ЮЛ	Администрация сельскогопоселения Казацкий сельсовет	-	1034800040098	ООО "ТЭКО-Сервис"	6829005315	09-0049-07	6,00	бетон	Открытая	Металл	2	1,10	Пластик	-	-	-	0	-	-	существующая	Нет
8860	Елецкий муниципальный район	с. Казаки	Октябрьская	7	-	52.613593	38.272754	ЮЛ	Администрация сельскогопоселения Казацкий сельсовет	-	1034800040098	ООО "ТЭКО-Сервис"	6829005315	09-0050-07	6,00	бетон	Открытая	Металл	2	1,10	Пластик	-	-	-	0	-	-	существующая	Нет

Приложение 1 к приказу управления экологии и природных ресурсов Липецкой области
«Приложение А6. Реестр контейнерных площадок (по данным ОМС)

№ п/п	Данные о нахождении мест (площадок) накопления твердых коммунальных отходов							Данные о собственниках мест (площадок) накопления твердых коммунальных отходов				Организация (ИП), оказывающая услуги по сбору и транспортированию ТКО		Данные о технических характеристиках мест (площадок) накопления твердых коммунальных отходов					Контейнеры для несортированных отходов			Контейнеры для утилизируемых отходов (раздельный сбор)			Контейнеры для сбора крупногабаритных отходов			Статус (существующая/планируемая)	Совместное использование с другими МКД
	Муниципальное образование	Населенный пункт	Улица	Дом	Корпус/Строение	Широта	Долгота	Организационно-правовая форма балансодержателя (юридическое лицо - ЮЛ; индивидуальный предприниматель - ИП; физическое лицо - ФЛ)	для ЮЛ - Полное наименование организации для ИП - Фамилия, Имя, Отчество для ФЛ - Фамилия, Имя, Отчество	ИНН	ОГРН	Наименование	ИНН	Номер контейнерной площадки	Площадь, кв.м.	Тип подстилающей поверхности	Вид площадки	Материал ограждения	Кол-во	Емкость (отдельного контейнера)	Материал контейнера	Кол-во	Емкость (отдельного контейнера)	Материал контейнера	Кол-во	Емкость (отдельного контейнера) м3	Материал контейнера		
8861	Елецкий муниципальный район	с. Казаки	Мерколва	48	-	52.631205	38.259021	ЮЛ	Администрация сельскогопоселения Казацкий сельсовет	-	1034800040098	ООО "ТЭКО-Сервис"	6829005315	09-0051-07	6,00	бетон	Открытая	Металл	2	1,10	Пластик	-	-	-	0	-	-	существующая	Нет
8862	Елецкий муниципальный район	с. Казаки	Лесная	36	-	52.632872	38.258592	ЮЛ	Администрация сельскогопоселения Казацкий сельсовет	-	1034800040098	ООО "ТЭКО-Сервис"	6829005315	09-0052-07	6,00	бетон	Открытая	Металл	3	1,10	Пластик	-	-	-	0	-	-	существующая	Нет
8863	Елецкий муниципальный район	с. Казаки	Тихонова	13	-	52.626219	38.255746	ЮЛ	Администрация сельскогопоселения Казацкий сельсовет	-	1034800040098	ООО "ТЭКО-Сервис"	6829005315	09-0053-07	6,00	бетон	Открытая	Металл	2	1,10	Пластик	-	-	-	0	-	-	существующая	Нет
8864	Елецкий муниципальный район	с. Казаки	Первомайская	42	-	52.626464	38.26048	ЮЛ	Администрация сельскогопоселения Казацкий сельсовет	-	1034800040098	ООО "ТЭКО-Сервис"	6829005315	09-0054-07	6,00	бетон	Открытая	Металл	2	1,10	Пластик	-	-	-	0	-	-	существующая	Нет
8865	Елецкий муниципальный район	с. Казаки	п1 Мая	6	-	52.68321	38.25994	ЮЛ	Администрация сельскогопоселения Казацкий сельсовет	-	1034800040098	ООО "ТЭКО-Сервис"	6829005315	09-0055-07	6,00	бетон	Открытая	Металл	2	1,10	Пластик	-	-	-	0	-	-	существующая	Нет
8866	Елецкий муниципальный район	с. Казаки	дБерезовка	14	-	52.625408	38.2776608	ЮЛ	Администрация сельскогопоселения Казацкий сельсовет	-	1034800040098	ООО "ТЭКО-Сервис"	6829005315	09-0056-07	6,00	бетон	Открытая	Металл	3	0,75	Металл	-	-	-	0	-	-	существующая	Нет
8867	Елецкий муниципальный район	с. Казаки	Меркова	26	-	52.62563	38.256124	ЮЛ	Администрация сельскогопоселения Казацкий сельсовет	-	1034800040098	ООО "ТЭКО-Сервис"	6829005315	09-0057-07	6,00	бетон	Открытая	Металл	2	1,10	Пластик	-	-	-	0	-	-	существующая	Нет
8868	Елецкий муниципальный район	с. Казаки	Меркова	82	-	52.630936	38.2596.24	ЮЛ	Администрация сельскогопоселения Казацкий сельсовет	-	1034800040098	ООО "ТЭКО-Сервис"	6829005315	09-0058-07	6,00	бетон	Открытая	Металл	2	1,10	Пластик	-	-	-	0	-	-	существующая	Нет
8869	Елецкий муниципальный район	с. Казаки	Полевая	17	-	52.6144	38.2948	ЮЛ	Администрация сельского поселения Колосовский сельсовет	-	1034800040098	ООО "ТЭКО-Сервис"	6829005315	09-0059-07	6,00	бетон	Открытая	Металл	2	0,75	Металл	-	-	-	0	-	-	существующая	Нет
8870	Елецкий муниципальный район	с. Казаки	Полевая	28	-	52.6133	38.2950	ЮЛ	Администрация сельского поселения Колосовский сельсовет	-	1034800040098	ООО "ТЭКО-Сервис"	6829005315	09-0060-07	6,00	бетон	Открытая	Металл	1	0,75	Металл	-	-	-	0	-	-	существующая	Нет
8871	Елецкий муниципальный район	с. Казаки	Мира	135	-	52.6163	38.262946	ЮЛ	Администрация сельскогопоселения Казацкий сельсовет	-	1034800040098	ООО "ТЭКО-Сервис"	6829005315	09-0061-07	6,00	бетон	Открытая	Металл	1	0,75	Металл	-	-	-	0	-	-	существующая	Нет
8872	Елецкий муниципальный район	д. Суворовка	Центральная	4	-	52.693905	38.781268	ЮЛ	Администрация сельского поселения Колосовский сельсовет	-	1024800607358	ООО "ТЭКО-Сервис"	6829005315	09-0001-08	6,00	бетон	Открытая	Металл	1	0,75	Металл	-	-	-	0	-	-	существующая	Нет
8873	Елецкий муниципальный район	д. Суворовка	Центральная	12	-	52.693905	38.781268	ЮЛ	Администрация сельского поселения Колосовский сельсовет	-	1024800607358	ООО "ТЭКО-Сервис"	6829005315	09-0002-08	6,00	бетон	Открытая	Металл	1	0,75	Металл	-	-	-	0	-	-	существующая	Нет
8874	Елецкий муниципальный район	д. Суворовка	Центральная	20	-	52.693905	38.781268	ЮЛ	Администрация сельского поселения Колосовский сельсовет	-	1024800607358	ООО "ТЭКО-Сервис"	6829005315	09-0003-08	6,00	бетон	Открытая	Металл	1	0,75	Металл	-	-	-	0	-	-	существующая	Нет
8875	Елецкий муниципальный район	д. Суворовка	Центральная	9	-	52.693905	38.781268	ЮЛ	Администрация сельского поселения Колосовский сельсовет	-	1024800607358	ООО "ТЭКО-Сервис"	6829005315	09-0004-08	6,00	бетон	Открытая	Металл	1	0,75	Металл	-	-	-	0	-	-	существующая	Нет
8876	Елецкий муниципальный район	д. Суворовка	Центральная	15	в	52.693905	38.781268	ЮЛ	Администрация сельского поселения Колосовский сельсовет	-	1024800607358	ООО "ТЭКО-Сервис"	6829005315	09-0005-08	6,00	бетон	Открытая	Металл	1	0,75	Металл	-	-	-	0	-	-	существующая	Нет
8877	Елецкий муниципальный район	д. Суворовка	Заречная	1	-	52.693905	38.781268	ЮЛ	Администрация сельского поселения Колосовский сельсовет	-	1024800607358	ООО "ТЭКО-Сервис"	6829005315	09-0006-08	6,00	бетон	Открытая	Металл	1	0,75	Металл	-	-	-	0	-	-	существующая	Нет
8878	Елецкий муниципальный район	д. Суворовка	Заречная	10	-	52.693905	38.781268	ЮЛ	Администрация сельского поселения Колосовский сельсовет	-	1024800607358	ООО "ТЭКО-Сервис"	6829005315	09-0007-08	6,00	бетон	Открытая	Металл	1	0,75	Металл	-	-	-	0	-	-	существующая	Нет
8879	Елецкий муниципальный район	д. Суворовка	Заречная	12	в	52.693905	38.781268	ЮЛ	Администрация сельского поселения Колосовский сельсовет	-	1024800607358	ООО "ТЭКО-Сервис"	6829005315	09-0008-08	6,00	бетон	Открытая	Металл	1	0,75	Металл	-	-	-	0	-	-	существующая	Нет

Приложение 1 к приказу управления экологии и природных ресурсов Липецкой области
«Приложение А6. Реестр контейнерных площадок (по данным ОМС)

№ п/п	Данные о нахождении мест (площадок) накопления твердых коммунальных отходов							Данные о собственниках мест (площадок) накопления твердых коммунальных отходов				Организация (ИП), оказывающая услуги по сбору и транспортированию ТКО		Данные о технических характеристиках мест (площадок) накопления твердых коммунальных отходов					Контейнеры для несортированных отходов			Контейнеры для утилизируемых отходов (раздельный сбор)			Контейнеры для сбора крупногабаритных отходов			Статус (существующая/планируемая)	Совместное использование с другими МКД
	Муниципальное образование	Населенный пункт	Улица	Дом	Корпус/Строение	Широта	Долгота	Организационно-правовая форма балансодержателя (юридическое лицо - ЮЛ; индивидуальный предприниматель - ИП; физическое лицо - ФЛ)	для ЮЛ - Полное наименование организации для ИП - Фамилия, Имя, Отчество для ФЛ - Фамилия, Имя, Отчество	ИНН	ОГРН	Наименование	ИНН	Номер контейнерной площадки	Площадь, кв.м.	Тип подстилающей поверхности	Вид площадки	Материал ограждения	Кол-во	Емкость (отдельного контейнера)	Материал контейнера	Кол-во	Емкость (отдельного контейнера)	Материал контейнера	Кол-во	Емкость (отдельного контейнера) м3	Материал контейнера		
8880	Елецкий муниципальный район	д. Суворовка	Лесная	4	-	52.693905	38.781268	ЮЛ	Администрация сельского поселения Колосовский сельсовет	-	1024800607358	ООО "ТЭКО-Сервис"	6829005315	09-0009-08	6,00	бетон	Открытая	Металл	1	0,75	Металл	-	-	-	0	-	-	существующая	Нет
8881	Елецкий муниципальный район	д. Суворовка	Лесная	23	-	52.693905	38.781268	ЮЛ	Администрация сельского поселения Колосовский сельсовет	-	1024800607358	ООО "ТЭКО-Сервис"	6829005315	09-0010-08	6,00	бетон	Открытая	Металл	1	0,75	Металл	-	-	-	0	-	-	существующая	Нет
8882	Елецкий муниципальный район	д. Суворовка	Лесная	29	-	52.693905	38.781268	ЮЛ	Администрация сельского поселения Колосовский сельсовет	-	1024800607358	ООО "ТЭКО-Сервис"	6829005315	09-0011-08	6,00	бетон	Открытая	Металл	1	0,75	Металл	-	-	-	0	-	-	существующая	Нет
8883	Елецкий муниципальный район	д. Поповка	Центральная	13	-	52.730251	38.727450	ЮЛ	Администрация сельского поселения Колосовский сельсовет	-	1024800607358	ООО "ТЭКО-Сервис"	6829005315	09-0012-08	6,00	бетон	Открытая	Металл	2	0,75	Металл	-	-	-	0	-	-	существующая	Нет
8884	Елецкий муниципальный район	д. Поповка	Центральная	25	-	52.730251	38.727450	ЮЛ	Администрация сельского поселения Колосовский сельсовет	-	1024800607358	ООО "ТЭКО-Сервис"	6829005315	09-0013-08	6,00	бетон	Открытая	Металл	2	0,75	Металл	-	-	-	0	-	-	существующая	Нет
8885	Елецкий муниципальный район	с. Малая Боевка	Рабочая	60	-	52.445302	38.555692	ЮЛ	Администрация сельского поселения	-	1024800607435	ООО "ТЭКО-Сервис"	6829005315	09-0005-10	6,00	бетон	Открытая	Металл	2	1,10	Пластик	-	-	-	0	-	-	существующая	Нет
8886	Елецкий муниципальный район	д. Поповка	Центральная	31	-	52.730251	38.727450	ЮЛ	Администрация сельского поселения Колосовский сельсовет	-	1024800607358	ООО "ТЭКО-Сервис"	6829005315	09-0014-08	6,00	бетон	Открытая	Металл	1	0,75	Металл	-	-	-	0	-	-	существующая	Нет
8887	Елецкий муниципальный район	д. Поповка	Зеленая	12	-	52.730251	38.727450	ЮЛ	Администрация сельского поселения Колосовский сельсовет	-	1024800607358	ООО "ТЭКО-Сервис"	6829005315	09-0015-08	6,00	бетон	Открытая	Металл	1	0,75	Металл	-	-	-	0	-	-	существующая	Нет
8888	Елецкий муниципальный район	д. Поповка	переулок Тихий	2	-	52.730251	38.727450	ЮЛ	Администрация сельского поселения Колосовский сельсовет	-	1024800607358	ООО "ТЭКО-Сервис"	6829005315	09-0016-08	6,00	бетон	Открытая	Металл	1	0,75	Металл	-	-	-	0	-	-	существующая	Нет
8889	Елецкий муниципальный район	д. Поповка	переулок Сенин	2	-	52.730251	38.727450	ЮЛ	Администрация сельского поселения Колосовский сельсовет	-	1024800607358	ООО "ТЭКО-Сервис"	6829005315	09-0017-08	6,00	бетон	Открытая	Металл	1	0,75	Металл	-	-	-	0	-	-	существующая	Нет
8890	Елецкий муниципальный район	д. Поповка	Дальняя	7	а	52.730251	38.727450	ЮЛ	Администрация сельского поселения Колосовский сельсовет	-	1024800607358	ООО "ТЭКО-Сервис"	6829005315	09-0018-08	6,00	бетон	Открытая	Металл	1	0,75	Металл	-	-	-	0	-	-	существующая	Нет
8891	Елецкий муниципальный район	д. Ивановка	Центральная	76	-	52.746526	38.635247	ЮЛ	Администрация сельского поселения Колосовский сельсовет	-	1024800607358	ООО "ТЭКО-Сервис"	6829005315	09-0019-08	6,00	бетон	Открытая	Металл	1	0,75	Металл	-	-	-	0	-	-	существующая	Нет
8892	Елецкий муниципальный район	д. Ивановка	Центральная	60	-	52.746526	38.635247	ЮЛ	Администрация сельского поселения Колосовский сельсовет	-	1024800607358	ООО "ТЭКО-Сервис"	6829005315	09-0020-08	6,00	бетон	Открытая	Металл	1	0,75	Металл	-	-	-	0	-	-	существующая	Нет
8893	Елецкий муниципальный район	д. Ивановка	Центральная	35	-	52.746526	38.635247	ЮЛ	Администрация сельского поселения Колосовский сельсовет	-	1024800607358	ООО "ТЭКО-Сервис"	6829005315	09-0021-08	6,00	бетон	Открытая	Металл	1	0,75	Металл	-	-	-	0	-	-	существующая	Нет
8894	Елецкий муниципальный район	д. Ивановка	Центральная	56	-	52.746526	38.635247	ЮЛ	Администрация сельского поселения Колосовский сельсовет	-	1024800607358	ООО "ТЭКО-Сервис"	6829005315	09-0022-08	6,00	бетон	Открытая	Металл	1	0,75	Металл	-	-	-	0	-	-	существующая	Нет
8895	Елецкий муниципальный район	д. Ивановка	Центральная	23	-	52.746526	38.635247	ЮЛ	Администрация сельского поселения Колосовский сельсовет	-	1024800607358	ООО "ТЭКО-Сервис"	6829005315	09-0023-08	6,00	бетон	Открытая	Металл	1	0,75	Металл	-	-	-	0	-	-	существующая	Нет
8896	Елецкий муниципальный район	д. Ивановка	Центральная	10	-	52.746526	38.635247	ЮЛ	Администрация сельского поселения Колосовский сельсовет	-	1024800607358	ООО "ТЭКО-Сервис"	6829005315	09-0024-08	6,00	бетон	Открытая	Металл	1	0,75	Металл	-	-	-	0	-	-	существующая	Нет
8897	Елецкий муниципальный район	д. Ивановка	Центральная	88	-	52.746526	38.635247	ЮЛ	Администрация сельского поселения Колосовский сельсовет	-	1024800607358	ООО "ТЭКО-Сервис"	6829005315	09-0025-08	6,00	бетон	Открытая	Металл	1	0,75	Металл	-	-	-	0	-	-	существующая	Нет
8898	Елецкий муниципальный район	д. Ивановка	Центральная	90	-	52.746526	38.635247	ЮЛ	Администрация сельского поселения Колосовский сельсовет	-	1024800607358	ООО "ТЭКО-Сервис"	6829005315	09-0026-08	6,00	бетон	Открытая	Металл	1	0,75	Металл	-	-	-	0	-	-	существующая	Нет

Приложение 1 к приказу управления экологии и природных ресурсов Липецкой области
«Приложение А6. Реестр контейнерных площадок (по данным ОМС)

№ п/п	Данные о нахождении мест (площадок) накопления твердых коммунальных отходов							Данные о собственниках мест (площадок) накопления твердых коммунальных отходов				Организация (ИП), оказывающая услуги по сбору и транспортированию ТКО		Данные о технических характеристиках мест (площадок) накопления твердых коммунальных отходов					Контейнеры для несортированных отходов			Контейнеры для утилизируемых отходов (раздельный сбор)			Контейнеры для сбора крупногабаритных отходов			Статус (существующая/планируемая)	Совместное использование с другими МКД
	Муниципальное образование	Населенный пункт	Улица	Дом	Корпус/Строение	Широта	Долгота	Организационно-правовая форма балансодержателя (юридическое лицо - ЮЛ; индивидуальный предприниматель - ИП; физическое лицо - ФЛ)	для ЮЛ - Полное наименование организации для ИП - Фамилия, Имя, Отчество для ФЛ - Фамилия, Имя, Отчество	ИНН	ОГРН	Наименование	ИНН	Номер контейнерной площадки	Площадь, кв.м.	Тип подстилающей поверхности	Вид площадки	Материал ограждения	Кол-во	Емкость (отдельного контейнера)	Материал контейнера	Кол-во	Емкость (отдельного контейнера)	Материал контейнера	Кол-во	Емкость (отдельного контейнера) м3	Материал контейнера		
8899	Елецкий муниципальный район	д. Колосовка	Центральная	90	-	52.711536	38.697338	ЮЛ	Администрация сельского поселения Колосовский сельсовет	-	1024800607358	ООО "ТЭКО-Сервис"	6829005315	09-0027-08	6,00	бетон	Открытая	Металл	2	0,75	Металл	-	-	-	0	-	-	существующая	Нет
8900	Елецкий муниципальный район	д. Колосовка	Центральная	92	-	52.711536	38.697338	ЮЛ	Администрация сельского поселения Колосовский сельсовет	-	1024800607358	ООО "ТЭКО-Сервис"	6829005315	09-0028-08	6,00	бетон	Открытая	Металл	2	0,75	Металл	-	-	-	0	-	-	существующая	Нет
8901	Елецкий муниципальный район	д. Колосовка	Центральная	38	а	52.711536	38.697338	ЮЛ	Администрация сельского поселения Колосовский сельсовет	-	1024800607358	ООО "ТЭКО-Сервис"	6829005315	09-0029-08	6,00	бетон	Открытая	Металл	2	0,75	Металл	-	-	-	0	-	-	существующая	Нет
8902	Елецкий муниципальный район	д. Колосовка	Центральная	47	а	52.711536	38.697338	ЮЛ	Администрация сельского поселения Колосовский сельсовет	-	1024800607358	ООО "ТЭКО-Сервис"	6829005315	09-0030-08	6,00	бетон	Открытая	Металл	1	0,75	Металл	-	-	-	0	-	-	существующая	Нет
8903	Елецкий муниципальный район	д. Колосовка	Центральная	94	-	52.711536	38.697338	ЮЛ	Администрация сельского поселения Колосовский сельсовет	-	1024800607358	ООО "ТЭКО-Сервис"	6829005315	09-0031-08	6,00	бетон	Открытая	Металл	2	0,75	Металл	-	-	-	0	-	-	существующая	Нет
8904	Елецкий муниципальный район	д. Колосовка	Выглядовка	16	-	52.713773	38.690844	ЮЛ	Администрация сельского поселения Колосовский сельсовет	-	1024800607358	ООО "ТЭКО-Сервис"	6829005315	09-0032-08	6,00	бетон	Открытая	Металл	1	0,75	Металл	-	-	-	0	-	-	существующая	Нет
8905	Елецкий муниципальный район	д. Колосовка	Выглядовка	10	-	52.713773	38.690844	ЮЛ	Администрация сельского поселения Колосовский сельсовет	-	1024800607358	ООО "ТЭКО-Сервис"	6829005315	09-0033-08	6,00	бетон	Открытая	Металл	1	0,75	Металл	-	-	-	0	-	-	существующая	Нет
8906	Елецкий муниципальный район	д. Колосовка	Выглядовка	23	-	52.713773	38.690844	ЮЛ	Администрация сельского поселения Колосовский сельсовет	-	1024800607358	ООО "ТЭКО-Сервис"	6829005315	09-0034-08	6,00	бетон	Открытая	Металл	1	0,75	Металл	-	-	-	0	-	-	существующая	Нет
8907	Елецкий муниципальный район	д. Колосовка	Выглядовка	28	-	52.713773	38.690844	ЮЛ	Администрация сельского поселения Колосовский сельсовет	-	1024800607358	ООО "ТЭКО-Сервис"	6829005315	09-0035-08	6,00	бетон	Открытая	Металл	1	0,75	Металл	-	-	-	0	-	-	существующая	Нет
8908	Елецкий муниципальный район	д. Колосовка	Ивановская	16	-	52.711536	38.697338	ЮЛ	Администрация сельского поселения Колосовский сельсовет	-	1024800607358	ООО "ТЭКО-Сервис"	6829005315	09-0036-08	6,00	бетон	Открытая	Металл	1	0,75	Металл	-	-	-	0	-	-	существующая	Нет
8909	Елецкий муниципальный район	д. Колосовка	Ивановская	2	-	52.71153	38.697338	ЮЛ	Администрация сельского поселения Колосовский сельсовет	-	1024800607358	ООО "ТЭКО-Сервис"	6829005315	09-0037-08	6,00	бетон	Открытая	Металл	1	0,75	Металл	-	-	-	0	-	-	существующая	Нет
8910	Елецкий муниципальный район	д. Колосовка	пос Вагончики	12	-	52.711536	38.697338	ЮЛ	Администрация сельского поселения Колосовский сельсовет	-	1024800607358	ООО "ТЭКО-Сервис"	6829005315	09-0038-08	6,00	бетон	Открытая	Металл	1	0,75	Металл	-	-	-	0	-	-	существующая	Нет
8911	Елецкий муниципальный район	д. Колосовка	пос Вагончики	6	-	52.71153	38.697338	ЮЛ	Администрация сельского поселения Колосовский сельсовет	-	1024800607358	ООО "ТЭКО-Сервис"	6829005315	09-0039-08	6,00	бетон	Открытая	Металл	1	0,75	Металл	-	-	-	0	-	-	существующая	Нет
8912	Елецкий муниципальный район	д. Колосовка	Центральная	-	-	52.6939	38.781268	ЮЛ	Администрация сельского поселения Колосовский сельсовет	-	1024800607358	ООО "ТЭКО-Сервис"	6829005315	09-0040-08	6,00	бетон	Открытая	Металл	1	0,75	Металл	-	-	-	0	-	-	существующая	Нет
8913	Елецкий муниципальный район	д. Колосовка	Заречная	18	-	52.693905	38.781268	ЮЛ	Администрация сельского поселения Колосовский сельсовет	-	1024800607358	ООО "ТЭКО-Сервис"	6829005315	09-00041-08	6,00	бетон	Открытая	Металл	1	0,75	Металл	-	-	-	0	-	-	существующая	Нет
8914	Елецкий муниципальный район	с. Талица	Выгонная	19	-	52.71731	38.737969	ЮЛ	Администрация сельского поселения Колосовский сельсовет	-	1024800607358	ООО "ТЭКО-Сервис"	6829005315	09-0042-08	6,00	бетон	Открытая	Металл	1	0,75	Металл	-	-	-	0	-	-	существующая	Нет
8915	Елецкий муниципальный район	с. Талица	Выгонная	8	-	52.717314	38.73796	ЮЛ	Администрация сельского поселения Колосовский сельсовет	-	1024800607358	ООО "ТЭКО-Сервис"	6829005315	09-0043-08	6,00	бетон	Открытая	Металл	2	0,75	Металл	-	-	-	0	-	-	существующая	Нет
8916	Елецкий муниципальный район	с. Талица	Сосенская	23	-	52.714079	38.719742	ЮЛ	Администрация сельского поселения Колосовский сельсовет	-	1024800607358	ООО "ТЭКО-Сервис"	6829005315	09-0044-08	6,00	бетон	Открытая	Металл	1	0,75	Металл	-	-	-	0	-	-	существующая	Нет
8917	Елецкий муниципальный район	с. Талица	Сосенская	6	а	52.714079	38.719742	ЮЛ	Администрация сельского поселения Колосовский сельсовет	-	1024800607358	ООО "ТЭКО-Сервис"	6829005315	09-0045-08	6,00	бетон	Открытая	Металл	1	0,75	Металл	-	-	-	0	-	-	существующая	Нет

Приложение 1 к приказу управления экологии и природных ресурсов Липецкой области
«Приложение А6. Реестр контейнерных площадок (по данным ОМС)

№ п/п	Данные о нахождении мест (площадок) накопления твердых коммунальных отходов							Данные о собственниках мест (площадок) накопления твердых коммунальных отходов				Организация (ИП), оказывающая услуги по сбору и транспортированию ТКО		Данные о технических характеристиках мест (площадок) накопления твердых коммунальных отходов					Контейнеры для несортированных отходов			Контейнеры для утилизируемых отходов (раздельный сбор)			Контейнеры для сбора крупногабаритных отходов			Статус (существующая/планируемая)	Совместное использование с другими МКД
	Муниципальное образование	Населенный пункт	Улица	Дом	Корпус/Строение	Широта	Долгота	Организационно-правовая форма балансодержателя (юридическое лицо - ЮЛ; индивидуальный предприниматель - ИП; физическое лицо - ФЛ)	для ЮЛ - Полное наименование организации для ИП - Фамилия, Имя, Отчество для ФЛ - Фамилия, Имя, Отчество	ИНН	ОГРН	Наименование	ИНН	Номер контейнерной площадки	Площадь, кв.м.	Тип подстилающей поверхности	Вид площадки	Материал ограждения	Кол-во	Емкость (отдельного контейнера)	Материал контейнера	Кол-во	Емкость (отдельного контейнера)	Материал контейнера	Кол-во	Емкость (отдельного контейнера) м3	Материал контейнера		
8918	Елецкий муниципальный район	с. Талица	Совхозная	2	-	52.687432	38.827459	ЮЛ	Администрация сельского поселения Колосовский сельсовет	-	1024800607358	ООО "ТЭКО-Сервис"	6829005315	09-0046-08	6,00	бетон	Открытая	Металл	1	0,75	Металл	-	-	-	0	-	-	существующая	Нет
8919	Елецкий муниципальный район	с. Талица	Совхозная	12	-	52.714821	38.719446	ЮЛ	Администрация сельского поселения Колосовский сельсовет	-	1024800607358	ООО "ТЭКО-Сервис"	6829005315	09-0047-08	6,00	бетон	Открытая	Металл	1	0,75	Металл	-	-	-	0	-	-	существующая	Нет
8920	Елецкий муниципальный район	с. Талица	Совхозная	15	а	52.714821	38.719446	ЮЛ	Администрация сельского поселения Колосовский сельсовет	-	1024800607358	ООО "ТЭКО-Сервис"	6829005315	09-0048-08	6,00	бетон	Открытая	Металл	1	0,75	Металл	-	-	-	0	-	-	существующая	Нет
8921	Елецкий муниципальный район	с. Талица	Привокзальная	30	-	52.714821	38.719446	ЮЛ	Администрация сельского поселения Колосовский сельсовет	-	1024800607358	ООО "ТЭКО-Сервис"	6829005315	09-0049-08	6,00	бетон	Открытая	Металл	1	0,75	Металл	-	-	-	0	-	-	существующая	Нет
8922	Елецкий муниципальный район	с. Талица	Привокзальная	23	-	52.711618	38.718305	ЮЛ	Администрация сельского поселения Колосовский сельсовет	-	1024800607358	ООО "ТЭКО-Сервис"	6829005315	09-0050-08	6,00	бетон	Открытая	Металл	1	0,75	Металл	-	-	-	0	-	-	существующая	Нет
8923	Елецкий муниципальный район	с. Талица	Привокзальная	12	-	52.713173	38.72110	ЮЛ	Администрация сельского поселения Колосовский сельсовет	-	1024800607358	ООО "ТЭКО-Сервис"	6829005315	09-0051-08	6,00	бетон	Открытая	Металл	2	0,75	Металл	-	-	-	0	-	-	существующая	Нет
8924	Елецкий муниципальный район	с. Талица	Привокзальная	3	-	52.714624	38.723228	ЮЛ	Администрация сельского поселения Колосовский сельсовет	-	1024800607358	ООО "ТЭКО-Сервис"	6829005315	09-0052-08	6,00	бетон	Открытая	Металл	1	0,75	Металл	-	-	-	0	-	-	существующая	Нет
8925	Елецкий муниципальный район	с. Талица	Клубная	3	-	52.712486	38.723389	ЮЛ	Администрация сельского поселения Колосовский сельсовет	-	1024800607358	ООО "ТЭКО-Сервис"	6829005315	09-0053-08	6,00	бетон	Открытая	Металл	2	0,75	Металл	-	-	-	0	-	-	существующая	Нет
8926	Елецкий муниципальный район	с. Талица	Клубная	111	Б	52.712169	38.724108	ЮЛ	Администрация сельского поселения Колосовский сельсовет	-	1024800607358	ООО "ТЭКО-Сервис"	6829005315	09-0054-08	6,00	бетон	Открытая	Металл	2	0,75	Металл	-	-	-	0	-	-	существующая	Нет
8927	Елецкий муниципальный район	с. Талица	Советская	208	-	52.717324	38.735957	ЮЛ	Администрация сельского поселения Колосовский сельсовет	-	1024800607358	ООО "ТЭКО-Сервис"	6829005315	09-0055-08	6,00	бетон	Открытая	Металл	2	0,75	Металл	-	-	-	0	-	-	существующая	Нет
8928	Елецкий муниципальный район	с. Талица	Советская	164	-	52.71446	38.731106	ЮЛ	Администрация сельского поселения Колосовский сельсовет	-	1024800607358	ООО "ТЭКО-Сервис"	6829005315	09-0056-08	6,00	бетон	Открытая	Металл	2	0,75	Металл	-	-	-	0	-	-	существующая	Нет
8929	Елецкий муниципальный район	с. Талица	Советская	158	-	52.711094	38.730594	ЮЛ	Администрация сельского поселения Колосовский сельсовет	-	1024800607358	ООО "ТЭКО-Сервис"	6829005315	09-0057-08	6,00	бетон	Открытая	Металл	1	0,75	Металл	-	-	-	0	-	-	существующая	Нет
8930	Елецкий муниципальный район	с. Талица	Советская	148	-	52.71092	38.726938	ЮЛ	Администрация сельского поселения Колосовский сельсовет	-	1024800607358	ООО "ТЭКО-Сервис"	6829005315	09-0058-08	6,00	бетон	Открытая	Металл	2	0,75	Металл	-	-	-	0	-	-	существующая	Нет
8931	Елецкий муниципальный район	с. Талица	Советская	71	-	52.707695	38.717245	ЮЛ	Администрация сельского поселения Колосовский сельсовет	-	1024800607358	ООО "ТЭКО-Сервис"	6829005315	09-0059-08	6,00	бетон	Открытая	Металл	2	0,75	Металл	-	-	-	0	-	-	существующая	Нет
8932	Елецкий муниципальный район	с. Талица	Советская	9	а	52.711116	38.722410	ЮЛ	Администрация сельского поселения Колосовский сельсовет	-	1024800607358	ООО "ТЭКО-Сервис"	6829005315	09-0060-08	6,00	бетон	Открытая	Металл	1	0,75	Металл	-	-	-	0	-	-	существующая	Нет
8933	Елецкий муниципальный район	с. Талица	Советская	152	Б	52.709185	38.721638	ЮЛ	Администрация сельского поселения Колосовский сельсовет	-	1024800607358	ООО "ТЭКО-Сервис"	6829005315	09-0061-08	6,00	бетон	Открытая	Металл	1	0,75	Металл	-	-	-	0	-	-	существующая	Нет
8934	Елецкий муниципальный район	с. Талица	Советская	146	а	52.709185	38.721638	ЮЛ	Администрация сельского поселения Колосовский сельсовет	-	1024800607358	ООО "ТЭКО-Сервис"	6829005315	09-0062-08	6,00	бетон	Открытая	Металл	1	0,75	Металл	-	-	-	0	-	-	существующая	Нет
8935	Елецкий муниципальный район	с. Талица	Советская	109	в	52.654612	38.440187	ЮЛ	Администрация сельского поселения Колосовский сельсовет	-	1024800607358	ООО "ТЭКО-Сервис"	6829005315	09-0063-08	6,00	бетон	Открытая	Металл	1	0,75	Металл	-	-	-	0	-	-	существующая	Нет
8936	Елецкий муниципальный район	с. Талица	Набережная	1	-	52.7047	38.718575	ЮЛ	Администрация сельского поселения Колосовский сельсовет	-	1024800607358	ООО "ТЭКО-Сервис"	6829005315	09-0064-08	6,00	бетон	Открытая	Металл	1	0,75	Металл	-	-	-	0	-	-	существующая	Нет

Приложение 1 к приказу управления экологии и природных ресурсов Липецкой области
«Приложение А6. Реестр контейнерных площадок (по данным ОМС)

№ п/п	Данные о нахождении мест (площадок) накопления твердых коммунальных отходов							Данные о собственниках мест (площадок) накопления твердых коммунальных отходов				Организация (ИП), оказывающая услуги по сбору и транспортированию ТКО		Данные о технических характеристиках мест (площадок) накопления твердых коммунальных отходов					Контейнеры для несортированных отходов			Контейнеры для утилизируемых отходов (раздельный сбор)			Контейнеры для сбора крупногабаритных отходов			Статус (существующая/планируемая)	Совместное использование с другими МКД
	Муниципальное образование	Населенный пункт	Улица	Дом	Корпус/Строение	Широта	Долгота	Организационно-правовая форма балансодержателя (юридическое лицо - ЮЛ; индивидуальный предприниматель - ИП; физическое лицо - ФЛ)	для ЮЛ - Полное наименование организации для ИП - Фамилия, Имя, Отчество для ФЛ - Фамилия, Имя, Отчество	ИНН	ОГРН	Наименование	ИНН	Номер контейнерной площадки	Площадь, кв.м.	Тип подстилающей поверхности	Вид площадки	Материал ограждения	Кол-во	Емкость (отдельного контейнера)	Материал контейнера	Кол-во	Емкость (отдельного контейнера)	Материал контейнера	Кол-во	Емкость (отдельного контейнера) м3	Материал контейнера		
8937	Елецкий муниципальный район	с. Талица	Набережная	4	-	52.707788	38.723857	ЮЛ	Администрация сельского поселения Колосовский сельсовет	-	1024800607358	ООО "ТЭКО-Сервис"	6829005315	09-0065-08	6,00	бетон	Открытая	Металл	2	0,75	Металл	-	-	-	0	-	-	существующая	Нет
8938	Елецкий муниципальный район	с. Талица	Набережная	11	-	52.706348	38.721099	ЮЛ	Администрация сельского поселения Колосовский сельсовет	-	1024800607358	ООО "ТЭКО-Сервис"	6829005315	09-0066-08	6,00	бетон	Открытая	Металл	2	0,75	Металл	-	-	-	0	-	-	существующая	Нет
8939	Елецкий муниципальный район	с. Талица	Набережная	12	-	52.705551	38.719060	ЮЛ	Администрация сельского поселения Колосовский сельсовет	-	1024800607358	ООО "ТЭКО-Сервис"	6829005315	09-0067-08	6,00	бетон	Открытая	Металл	2	0,75	Металл	-	-	-	0	-	-	существующая	Нет
8940	Елецкий муниципальный район	с. Талица	Набережная	24	-	52.703674	38.712924	ЮЛ	Администрация сельского поселения Колосовский сельсовет	-	1024800607358	ООО "ТЭКО-Сервис"	6829005315	09-0068-08	6,00	бетон	Открытая	Металл	3	0,75	Металл	-	-	-	0	-	-	существующая	Нет
8941	Елецкий муниципальный район	с. Талица	2 Набережная	15	-	52.702479	38.714209	ЮЛ	Администрация сельского поселения Колосовский сельсовет	-	1024800607358	ООО "ТЭКО-Сервис"	6829005315	09-0069-08	6,00	бетон	Открытая	Металл	2	0,75	Металл	-	-	-	0	-	-	существующая	Нет
8942	Елецкий муниципальный район	с. Талица	Новая	7	-	52.701246	38.712295	ЮЛ	Администрация сельского поселения Колосовский сельсовет	-	1024800607358	ООО "ТЭКО-Сервис"	6829005315	09-0070-08	6,00	бетон	Открытая	Металл	2	0,75	Металл	-	-	-	0	-	-	существующая	Нет
8943	Елецкий муниципальный район	с. Талица	Луговая	10	-	52.700733	38.707112	ЮЛ	Администрация сельского поселения Колосовский сельсовет	-	1024800607358	ООО "ТЭКО-Сервис"	6829005315	09-0071-08	6,00	бетон	Открытая	Металл	2	0,75	Металл	-	-	-	0	-	-	существующая	Нет
8944	Елецкий муниципальный район	с. Талица	Луговая	16	-	52.700733	38.707112	ЮЛ	Администрация сельского поселения Колосовский сельсовет	-	1024800607358	ООО "ТЭКО-Сервис"	6829005315	09-0072-08	6,00	бетон	Открытая	Металл	2	0,75	Металл	-	-	-	0	-	-	существующая	Нет
8945	Елецкий муниципальный район	д. Казинка	Елецкая	2	-	52.580731	38.543515	ЮЛ	Администрация сельского поселения Лавский сельсовет	-	1124807000416	ООО "ТЭКО-Сервис"	6829005315	09-0001-09	6,00	бетон	Открытая	Металл	2	1,10	Пластик	-	-	-	0	-	-	существующая	Нет
8946	Елецкий муниципальный район	д. Казинка	Горная	113	-	52.589514	38.533237	ЮЛ	Администрация сельского поселения Лавский сельсовет	-	1124807000416	ООО "ТЭКО-Сервис"	6829005315	09-0002-09	6,00	бетон	Открытая	Металл	3	1,10	Пластик	-	-	-	0	-	-	существующая	Нет
8947	Елецкий муниципальный район	д. Казинка	Клубная	2	-	52.585878	38.530892	ЮЛ	Липецкая область, Елецкий район, д. Казинка, ул. Клубная, д. 2	-	1124807000416	ООО "ТЭКО-Сервис"	6829005315	09-0003-09	6,00	бетон	Открытая	Металл	2	1,10	Пластик	-	-	-	0	-	-	существующая	Нет
8948	Елецкий муниципальный район	д. Казинка	Маяковского	11	-	52.586469	38.526387	ЮЛ	Администрация сельского поселения Лавский сельсовет	-	1124807000416	ООО "ТЭКО-Сервис"	6829005315	09-0004-09	6,00	бетон	Открытая	Металл	3	1,10	Пластик	-	-	-	1	8,00	Металл	существующая	Нет
8949	Елецкий муниципальный район	д. Казинка	Маяковского	80	-	52.591918	38.529654	ЮЛ	Администрация сельского поселения Лавский сельсовет	-	1124807000416	ООО "ТЭКО-Сервис"	6829005315	09-0005-09	6,00	бетон	Открытая	Металл	3	1,10	Пластик	-	-	-	1	8,00	Металл	существующая	Нет
8950	Елецкий муниципальный район	д. Казинка	переулок Маевский	1	-	52.583495	38.534763	ЮЛ	Администрация сельского поселения Лавский сельсовет	-	1124807000416	ООО "ТЭКО-Сервис"	6829005315	09-0006-09	6,00	бетон	Открытая	Металл	2	1,10	Пластик	-	-	-	0	-	-	существующая	Нет
8951	Елецкий муниципальный район	д. Казинка	Новоселов	19	-	52.582696	38.528818	ЮЛ	Администрация сельского поселения Лавский сельсовет	-	1124807000416	ООО "ТЭКО-Сервис"	6829005315	09-0007-09	6,00	бетон	Открытая	Металл	2	1,10	Пластик	-	-	-	0	-	-	существующая	Нет
8952	Елецкий муниципальный район	д. Казинка	Новоселов	14	-	52.581719	38.526961	ЮЛ	Администрация сельского поселения Лавский сельсовет	-	1124807000416	ООО "ТЭКО-Сервис"	6829005315	09-0008-09	6,00	бетон	Открытая	Металл	2	1,10	Пластик	-	-	-	0	-	-	существующая	Нет
8953	Елецкий муниципальный район	с. Малая Боевка	Рабочая	31	-	52.446302	38.559692	ЮЛ	Администрация сельского поселения	-	1024800607435	ООО "ТЭКО-Сервис"	6829005315	09-0006-10	6,00	бетон	Открытая	Металл	2	1,10	Пластик	-	-	-	0	-	-	существующая	Нет
8954	Елецкий муниципальный район	д. Казинка	Новоселов	22	-	52.582015	38.523979	ЮЛ	Администрация сельского поселения Лавский сельсовет	-	1124807000416	ООО "ТЭКО-Сервис"	6829005315	09-0009-09	6,00	бетон	Открытая	Металл	2	1,10	Пластик	-	-	-	0	-	-	существующая	Нет
8955	Елецкий муниципальный район	д. Казинка	Совхозная	5	-	52.582224	38.533593	ЮЛ	Администрация сельского поселения Лавский сельсовет	-	1124807000416	ООО "ТЭКО-Сервис"	6829005315	09-0010-09	6,00	бетон	Открытая	Металл	2	1,10	Пластик	-	-	-	0	-	-	существующая	Нет

Приложение 1 к приказу управления экологии и природных ресурсов Липецкой области
«Приложение А6. Реестр контейнерных площадок (по данным ОМС)

№ п/п	Данные о нахождении мест (площадок) накопления твердых коммунальных отходов							Данные о собственниках мест (площадок) накопления твердых коммунальных отходов				Организация (ИП), оказывающая услуги по сбору и транспортированию ТКО		Данные о технических характеристиках мест (площадок) накопления твердых коммунальных отходов					Контейнеры для несортированных отходов			Контейнеры для утилизируемых отходов (раздельный сбор)			Контейнеры для сбора крупногабаритных отходов			Статус (существующая/планируемая)	Совместное использование с другими МКД
	Муниципальное образование	Населенный пункт	Улица	Дом	Корпус/Строение	Широта	Долгота	Организационно-правовая форма балансодержателя (юридическое лицо - ЮЛ; индивидуальный предприниматель - ИП; физическое лицо - ФЛ)	для ЮЛ - Полное наименование организации для ИП - Фамилия, Имя, Отчество для ФЛ - Фамилия, Имя, Отчество	ИНН	ОГРН	Наименование	ИНН	Номер контейнерной площадки	Площадь, кв.м.	Тип подстилающей поверхности	Вид площадки	Материал ограждения	Кол-во	Емкость (отдельного контейнера)	Материал контейнера	Кол-во	Емкость (отдельного контейнера)	Материал контейнера	Кол-во	Емкость (отдельного контейнера) м3	Материал контейнера		
8956	Елецкий муниципальный район	д. Казинка	Совхозная	1	-	52.58206	38.536572	ЮЛ	Администрация сельского поселения Лавский сельсовет	-	1124807000416	ООО "ТЭКО-Сервис"	6829005315	09-0011-09	6,00	бетон	Открытая	Металл	2	1,10	Пластик	-	-	-	0	-	-	существующая	Нет
8957	Елецкий муниципальный район	д. Казинка	Совхозная	21	-	52.581304	38.530154	ЮЛ	Администрация сельского поселения Лавский сельсовет	-	1124807000416	ООО "ТЭКО-Сервис"	6829005315	09-0012-09	6,00	бетон	Открытая	Металл	2	1,10	Пластик	-	-	-	0	-	-	существующая	Нет
8958	Елецкий муниципальный район	д. Казинка	Выгонная	14	-	52.584346	38.529875	ЮЛ	Администрация сельского поселения Лавский сельсовет	-	1124807000416	ООО "ТЭКО-Сервис"	6829005315	09-0013-09	6,00	бетон	Открытая	Металл	2	1,10	Пластик	-	-	-	0	-	-	существующая	Нет
8959	Елецкий муниципальный район	д. Казинка	Выгонная	43	-	52.583138	38.524799	ЮЛ	Администрация сельского поселения Лавский сельсовет	-	1124807000416	ООО "ТЭКО-Сервис"	6829005315	09-0014-09	6,00	бетон	Открытая	Металл	2	1,10	Пластик	-	-	-	0	-	-	существующая	Нет
8960	Елецкий муниципальный район	д. Казинка	Садовая	3	-	52.59072	38.535627	ЮЛ	Администрация сельского поселения Лавский сельсовет	-	1124807000416	ООО "ТЭКО-Сервис"	6829005315	09-0015-09	6,00	бетон	Открытая	Металл	2	1,10	Пластик	-	-	-	0	-	-	существующая	Нет
8961	Елецкий муниципальный район	д. Казинка	Пушкарская	4	-	52.591829	38.535099	ЮЛ	Администрация сельского поселения Лавский сельсовет	-	1124807000416	ООО "ТЭКО-Сервис"	6829005315	09-0016-09	6,00	бетон	Открытая	Металл	2	1,10	Пластик	-	-	-	0	-	-	существующая	Нет
8962	Елецкий муниципальный район	д. Казинка	Земляная	28	-	52.59058	38.539103	ЮЛ	Администрация сельского поселения Лавский сельсовет	-	1124807000416	ООО "ТЭКО-Сервис"	6829005315	09-0017-09	6,00	бетон	Открытая	Металл	3	1,10	Пластик	-	-	-	0	-	-	существующая	Нет
8963	Елецкий муниципальный район	д. Казинка	Земляная	1	-	52.591018	38.538977	ЮЛ	Администрация сельского поселения Лавский сельсовет	-	1124807000416	ООО "ТЭКО-Сервис"	6829005315	09-0018-09	6,00	бетон	Открытая	Металл	2	1,10	Пластик	-	-	-	0	-	-	существующая	Нет
8964	Елецкий муниципальный район	д. Казинка	Школьная	72	-	52.584637	38.536778	ЮЛ	Администрация сельского поселения Лавский сельсовет	-	1124807000416	ООО "ТЭКО-Сервис"	6829005315	09-0019-09	6,00	бетон	Открытая	Металл	3	1,10	Пластик	-	-	-	1	8,00	Металл	существующая	Нет
8965	Елецкий муниципальный район	д. Казинка	Школьная	2	-	52.584575	38.523372	ЮЛ	Администрация сельского поселения Лавский сельсовет	-	1124807000416	ООО "ТЭКО-Сервис"	6829005315	09-0020-09	6,00	бетон	Открытая	Металл	2	1,10	Пластик	-	-	-	1	8,00	Металл	существующая	Нет
8966	Елецкий муниципальный район	д. Казинка	Школьная	17	-	52.58609	38.529241	ЮЛ	Администрация сельского поселения Лавский сельсовет	-	1124807000416	ООО "ТЭКО-Сервис"	6829005315	09-0021-09	6,00	бетон	Открытая	Металл	3	0,75	Металл	-	-	-	0	-	-	существующая	Нет
8967	Елецкий муниципальный район	д. Казинка	Школьная	176	-	52.586012	38.528447	ЮЛ	Администрация сельского поселения Лавский сельсовет	-	1124807000416	ООО "ТЭКО-Сервис"	6829005315	09-0022-09	6,00	бетон	Открытая	Металл	3	0,75	Металл	-	-	-	0	-	-	существующая	Нет
8968	Елецкий муниципальный район	с. Лавы	Овражная	46	-	52.578182	38.504819	ЮЛ	Администрация сельского поселения Лавский сельсовет	-	1124807000416	ООО "ТЭКО-Сервис"	6829005315	09-0023-09	6,00	бетон	Открытая	Металл	3	1,10	Пластик	-	-	-	1	8,00	Металл	существующая	Нет
8969	Елецкий муниципальный район	с. Лавы	Пушкина	71	-	52.580291	38.504643	ЮЛ	Администрация сельского поселения Лавский сельсовет	-	1124807000416	ООО "ТЭКО-Сервис"	6829005315	09-0024-09	6,00	бетон	Открытая	Металл	3	1,10	Пластик	-	-	-	0	-	-	существующая	Нет
8970	Елецкий муниципальный район	с. Лавы	Садовая	53	-	52.572075	38.489248	ЮЛ	Администрация сельского поселения Лавский сельсовет	-	1124807000416	ООО "ТЭКО-Сервис"	6829005315	09-0025-09	6,00	бетон	Открытая	Металл	4	1,10	Пластик	-	-	-	0	-	-	существующая	Нет
8971	Елецкий муниципальный район	с. Лавы	Садовая	1	-	52.576734	38.485333	ЮЛ	Администрация сельского поселения Лавский сельсовет	-	1124807000416	ООО "ТЭКО-Сервис"	6829005315	09-0026-09	6,00	бетон	Открытая	Металл	3	1,10	Пластик	-	-	-	1	8,00	Металл	существующая	Нет
8972	Елецкий муниципальный район	с. Лавы	Красноармейская	34	-	52.576981	38.490578	ЮЛ	Администрация сельского поселения Лавский сельсовет	-	1124807000416	ООО "ТЭКО-Сервис"	6829005315	09-0027-09	6,00	бетон	Открытая	Металл	4	1,10	Пластик	-	-	-	0	-	-	существующая	Нет
8973	Елецкий муниципальный район	с. Лавы	Северная	16	а	52.580739	38.493894	ЮЛ	Администрация сельского поселения Лавский сельсовет	-	1124807000416	ООО "ТЭКО-Сервис"	6829005315	09-0028-09	6,00	бетон	Открытая	Металл	4	1,10	Пластик	-	-	-	0	-	-	существующая	Нет
8974	Елецкий муниципальный район	с. Лавы	Северная	40	-	52.3495	38.3004	ЮЛ	Администрация сельского поселения Лавский сельсовет	-	1124807000416	ООО "ТЭКО-Сервис"	6829005315	09-0029-09	6,00	бетон	Открытая	Металл	2	1,10	Пластик	-	-	-	0	-	-	существующая	Нет

Приложение 1 к приказу управления экологии и природных ресурсов Липецкой области
«Приложение А6. Реестр контейнерных площадок (по данным ОМС)

№ п/п	Данные о нахождении мест (площадок) накопления твердых коммунальных отходов							Данные о собственниках мест (площадок) накопления твердых коммунальных отходов				Организация (ИП), оказывающая услуги по сбору и транспортированию ТКО		Данные о технических характеристиках мест (площадок) накопления твердых коммунальных отходов					Контейнеры для несортированных отходов			Контейнеры для утилизируемых отходов (раздельный сбор)			Контейнеры для сбора крупногабаритных отходов			Статус (существующая/планируемая)	Совместное использование с другими МКД
	Муниципальное образование	Населенный пункт	Улица	Дом	Корпус/Строение	Широта	Долгота	Организационно-правовая форма балансодержателя (юридическое лицо - ЮЛ; индивидуальный предприниматель - ИП; физическое лицо - ФЛ)	для ЮЛ - Полное наименование организации для ИП - Фамилия, Имя, Отчество для ФЛ - Фамилия, Имя, Отчество	ИНН	ОГРН	Наименование	ИНН	Номер контейнерной площадки	Площадь, кв.м.	Тип подстилающей поверхности	Вид площадки	Материал ограждения	Кол-во	Емкость (отдельного контейнера)	Материал контейнера	Кол-во	Емкость (отдельного контейнера)	Материал контейнера	Кол-во	Емкость (отдельного контейнера) м3	Материал контейнера		
8975	Елецкий муниципальный район	с. Лавы	переулок Северный	64	-	52.581737	38.497331	ЮЛ	Администрация сельского поселения Лавский сельсовет	-	1124807000416	ООО "ТЭКО-Сервис"	6829005315	09-0030-09	6,00	бетон	Открытая	Металл	4	1,10	Пластик	-	-	-	0	-	-	существующая	Нет
8976	Елецкий муниципальный район	с. Лавы	Кирова	26	-	52.579561	38.490893	ЮЛ	Администрация сельского поселения Лавский сельсовет	-	1124807000416	ООО "ТЭКО-Сервис"	6829005315	09-0031-09	6,00	бетон	Открытая	Металл	3	1,10	Пластик	-	-	-	0	-	-	существующая	Нет
8977	Елецкий муниципальный район	с. Лавы	Мира	25	-	52.573113	38.484810	ЮЛ	Администрация сельского поселения Лавский сельсовет	-	1124807000416	ООО "ТЭКО-Сервис"	6829005315	09-0032-09	6,00	бетон	Открытая	Металл	3	1,10	Пластик	-	-	-	0	-	-	существующая	Нет
8978	Елецкий муниципальный район	с. Лавы	Совхозная	19	-	52.574491	38.498831	ЮЛ	Администрация сельского поселения Лавский сельсовет	-	1124807000416	ООО "ТЭКО-Сервис"	6829005315	09-0033-09	6,00	бетон	Открытая	Металл	3	1,10	Пластик	-	-	-	0	-	-	существующая	Нет
8979	Елецкий муниципальный район	с. Лавы	Спортивная	20	-	52.576066	38.502105	ЮЛ	Администрация сельского поселения Лавский сельсовет	-	1124807000416	ООО "ТЭКО-Сервис"	6829005315	09-0034-09	6,00	бетон	Открытая	Металл	-	-	-	-	-	-	0	-	-	существующая	Нет
8980	Елецкий муниципальный район	с. Лавы	Заречная	30	-	52.571279	38.480997	ЮЛ	Администрация сельского поселения Лавский сельсовет	-	1124807000416	ООО "ТЭКО-Сервис"	6829005315	09-0035-09	6,00	бетон	Открытая	Металл	3	0,75	Металл	-	-	-	0	-	-	существующая	Нет
8981	Елецкий муниципальный район	с. Лавы	Солнечная	13	-	52.5678	38.4871	ЮЛ	Администрация сельского поселения Лавский сельсовет	-	1124807000416	ООО "ТЭКО-Сервис"	6829005315	09-0035-09	6,00	грунт	Открытая	Металл	2	1,10	Пластик	-	-	-	0	-	-	существующая	Нет
8982	Елецкий муниципальный район	пос. Газопровод	Мирная	6	-	52.601455	38.438017	ЮЛ	Администрация сельского поселения Нижневоргольский сельсовет	4807002010	1034800040230	ООО "ТЭКО-Сервис"	6829005315	09-ОО01-11	6,00	бетон	Открытая	Металл	4	1,10	Пластик	-	-	-	0	-	-	существующая	Нет
8983	Елецкий муниципальный район	пос. Газопровод	Мирная	27	-	52.60119	38.438516	ЮЛ	Администрация сельского поселения Нижневоргольский сельсовет	4807002010	1034800040230	ООО "ТЭКО-Сервис"	6829005315	09-ОО02-11	6,00	бетон	Открытая	Металл	4	1,10	Пластик	-	-	-	0	-	-	существующая	Нет
8984	Елецкий муниципальный район	пос. Газопровод	Жд будка 188 км	2	-	52.5972	38.4384	ЮЛ	Администрация сельского поселения Нижневоргольский сельсовет	4807002010	1034800040230	ООО "ТЭКО-Сервис"	6829005315	09-ОО03-11	6,00	бетон	Открытая	Металл	1	1,10	Пластик	-	-	-	0	-	-	существующая	Нет
8985	Елецкий муниципальный район	пос. Газопровод	Зеленая	23	Б	52.6016	38.4444	ЮЛ	Администрация сельского поселения Нижневоргольский сельсовет	4807002010	1034800040230	ООО "ТЭКО-Сервис"	6829005315	09-ОО04-11	6,00	бетон	Открытая	Металл	4	1,10	Пластик	-	-	-	0	-	-	существующая	Нет
8986	Елецкий муниципальный район	пос. Газопровод	Советская	7	-	52.601192	38.438517	ЮЛ	Администрация сельского поселения Нижневоргольский сельсовет	4807002010	1034800040230	ООО "ТЭКО-Сервис"	6829005315	09-ОО05-11	6,00	бетон	Открытая	Металл	2	1,10	Пластик	-	-	-	0	-	-	существующая	Нет
8987	Елецкий муниципальный район	пос. Газопровод	Мирная	25	-	52.601191	38.438516	ЮЛ	Администрация сельского поселения Нижневоргольский сельсовет	4807002010	1034800040230	ООО "ТЭКО-Сервис"	6829005315	09-ОО06-11	6,00	бетон	Открытая	Металл	5	1,10	Пластик	-	-	-	0	-	-	существующая	Нет
8988	Елецкий муниципальный район	пос. Ключ Жизни	Советская	5	-	52.6004011	38.4375237	ЮЛ	Администрация сельского поселения Нижневоргольский сельсовет	4807002010	1034800040230	ООО "ТЭКО-Сервис"	6829005315	09-ОО07-11	6,00	бетон	Открытая	Металл	5	1,10	Пластик	-	-	-	1	8,00	Металл	существующая	Нет
8989	Елецкий муниципальный район	пос. Ключ Жизни	Советская	11	-	52.600401	38.4375237	ЮЛ	Администрация сельского поселения Нижневоргольский сельсовет	4807002010	1034800040230	ООО "ТЭКО-Сервис"	6829005315	09-ОО08-11	6,00	бетон	Открытая	Металл	4	1,10	Пластик	-	-	-	0	-	-	существующая	Нет
8990	Елецкий муниципальный район	пос. Газопровод	Зеленая	16	-	52.600387	38.441210	ЮЛ	Администрация сельского поселения Нижневоргольский сельсовет	4807002010	1034800040230	ООО "ТЭКО-Сервис"	6829005315	09-ОО09-11	6,00	данные отсутствуют	Открытая	Металл	3	1,10	Пластик	-	-	-	1	8,00	Металл	существующая	Нет
8991	Елецкий муниципальный район	пос. Ключ Жизни	2-й лесной	1	-	52.60214	38.4348	ЮЛ	Администрация сельского поселения Нижневоргольский сельсовет	4807002010	1034800040230	ООО "ТЭКО-Сервис"	6829005315	09-ОО10-11	6,00	бетон	Открытая	Металл	2	1,10	Пластик	-	-	-	0	-	-	существующая	Нет
8992	Елецкий муниципальный район	пос. Ключ Жизни	переулок 3-й лесной	19	-	52.6044	38.43907	ЮЛ	Администрация сельского поселения Нижневоргольский сельсовет	4807002010	1034800040230	ООО "ТЭКО-Сервис"	6829005315	09-ОО11-11	6,00	бетон	Открытая	Металл	1	1,10	Пластик	-	-	-	0	-	-	существующая	Нет
8993	Елецкий муниципальный район	пос. Ключ Жизни	Заовражная	20	-	52.60687	38.43141	ЮЛ	Администрация сельского поселения Нижневоргольский сельсовет	4807002010	1034800040230	ООО "ТЭКО-Сервис"	6829005315	09-ОО12-11	6,00	бетон	Открытая	Металл	4	1,10	Пластик	-	-	-	0	-	-	существующая	Нет

Приложение 1 к приказу управления экологии и природных ресурсов Липецкой области
«Приложение А6. Реестр контейнерных площадок (по данным ОМС)

№ п/п	Данные о нахождении мест (площадок) накопления твердых коммунальных отходов							Данные о собственниках мест (площадок) накопления твердых коммунальных отходов				Организация (ИП), оказывающая услуги по сбору и транспортированию ТКО		Данные о технических характеристиках мест (площадок) накопления твердых коммунальных отходов					Контейнеры для несортированных отходов			Контейнеры для утилизируемых отходов (раздельный сбор)			Контейнеры для сбора крупногабаритных отходов			Статус (существующая/планируемая)	Совместное использование с другими МКД
	Муниципальное образование	Населенный пункт	Улица	Дом	Корпус/Строение	Широта	Долгота	Организационно-правовая форма балансодержателя (юридическое лицо - ЮЛ; индивидуальный предприниматель - ИП; физическое лицо - ФЛ)	для ЮЛ - Полное наименование организации для ИП - Фамилия, Имя, Отчество для ФЛ - Фамилия, Имя, Отчество	ИНН	ОГРН	Наименование	ИНН	Номер контейнерной площадки	Площадь, кв.м.	Тип подстилающей поверхности	Вид площадки	Материал ограждения	Кол-во	Емкость (отдельного контейнера)	Материал контейнера	Кол-во	Емкость (отдельного контейнера)	Материал контейнера	Кол-во	Емкость (отдельного контейнера) м3	Материал контейнера		
8994	Елецкий муниципальный район	пос. Ключ Жизни	Каштановая	6	а	52.6084	38.4219	ЮЛ	Администрация сельского поселения Нижневоргольский сельсовет	4807002010	1034800040230	ООО "ТЭКО-Сервис"	6829005315	09-ОО13-11	6,00	бетон	Открытая	Металл	3	1,10	Пластик	-	-	-	0	-	-	существующая	Нет
8995	Елецкий муниципальный район	пос. Ключ Жизни	переулок 1-й лесной	8	-	52.6091	38.42590	ЮЛ	Администрация сельского поселения Нижневоргольский сельсовет	4807002010	1034800040230	ООО "ТЭКО-Сервис"	6829005315	09-ОО14-11	6,00	бетон	Открытая	Металл	3	1,10	Пластик	-	-	-	0	-	-	существующая	Нет
8996	Елецкий муниципальный район	пос. Ключ Жизни	Парковая	5	-	52.6021	38.4258	ЮЛ	Администрация сельского поселения Нижневоргольский сельсовет	4807002010	1034800040230	ООО "ТЭКО-Сервис"	6829005315	09-ОО15-11	6,00	бетон	Открытая	Металл	4	1,10	Пластик	-	-	-	0	-	-	существующая	Нет
8997	Елецкий муниципальный район	пос. Ключ Жизни	Юбилейная	5	-	52.6029	38.4315	ЮЛ	Администрация сельского поселения Нижневоргольский сельсовет	4807002010	1034800040230	ООО "ТЭКО-Сервис"	6829005315	09-ОО16-11	6,00	бетон	Открытая	Металл	5	1,10	Пластик	-	-	-	1	8,00	Металл	существующая	Нет
8998	Елецкий муниципальный район	пос. Ключ Жизни	Комсомольская	6	а	52.6008	38.4302	ЮЛ	Администрация сельского поселения Нижневоргольский сельсовет	4807002010	1034800040230	ООО "ТЭКО-Сервис"	6829005315	09-ОО17-11	6,00	бетон	Открытая	Металл	4	1,10	Пластик	-	-	-	1	8,00	Металл	существующая	Нет
8999	Елецкий муниципальный район	пос. Ключ Жизни	1 Садовая	70	-	52.6061	38.4331	ЮЛ	Администрация сельского поселения Нижневоргольский сельсовет	4807002010	1034800040230	ООО "ТЭКО-Сервис"	6829005315	09-ОО18-11	6,00	бетон	Открытая	Металл	4	1,10	Пластик	-	-	-	0	-	-	существующая	Нет
9000	Елецкий муниципальный район	пос. Ключ Жизни	Пихтовая	7	-	52.6059	38.4188	ЮЛ	Администрация сельского поселения Нижневоргольский сельсовет	4807002010	1034800040230	ООО "ТЭКО-Сервис"	6829005315	09-ОО19-11	6,00	бетон	Открытая	Металл	1	1,10	Пластик	-	-	-	0	-	-	существующая	Нет
9001	Елецкий муниципальный район	пос. Ключ Жизни	Живописная	32	-	52.6049	38.4153	ЮЛ	Администрация сельского поселения Нижневоргольский сельсовет	4807002010	1034800040230	ООО "ТЭКО-Сервис"	6829005315	09-ОО20-11	6,00	бетон	Открытая	Металл	2	1,10	Пластик	-	-	-	0	-	-	существующая	Нет
9002	Елецкий муниципальный район	пос. Ключ Жизни	2-я Садовая	10	-	52.6074	38.426	ЮЛ	Администрация сельского поселения Нижневоргольский сельсовет	4807002010	1034800040230	ООО "ТЭКО-Сервис"	6829005315	09-ОО21-11	6,00	бетон	Открытая	Металл	2	1,10	Пластик	-	-	-	1	8,00	Металл	существующая	Нет
9003	Елецкий муниципальный район	пос. Ключ жизни	Центральная	2	-	52.6054	38.4211	ЮЛ	Администрация сельского поселения Нижневоргольский сельсовет	4807002010	1034800040230	ООО "ТЭКО-Сервис"	6829005315	09-ОО22-13	6,00	бетон	Открытая	Металл	4	1,10	Пластик	-	-	-	0	-	-	существующая	Нет
9004	Елецкий муниципальный район	пос. Ключ жизни	Железнодорожная	1	-	52.5996	38.4333	ЮЛ	Администрация сельского поселения Нижневоргольский сельсовет	4807002010	1034800040230	ООО "ТЭКО-Сервис"	6829005315	09-ОО23-14	6,00	бетон	Открытая	Металл	1	1,10	Пластик	-	-	-	0	-	-	существующая	Нет
9005	Елецкий муниципальный район	пос. Ключ жизни	Влада Листьева	-	-	52.60914	38.42596	ЮЛ	Администрация сельского поселения Нижневоргольский сельсовет	4807002010	1034800040230	ООО "ТЭКО-Сервис"	6829005315	09-ОО24-15	6,00	бетон	Открытая	Металл	4	1,10	Пластик	-	-	-	0	-	-	существующая	Нет
9006	Елецкий муниципальный район	ст. Пажень	Станционная	4	-	52.6	38.3717	ЮЛ	Администрация сельского поселения Нижневоргольский сельсовет	4807002010	1034800040230	ООО "ТЭКО-Сервис"	6829005315	09-ОО25-16	6,00	бетон	Открытая	Металл	3	0,75	Металл	-	-	-	0	-	-	существующая	Нет
9007	Елецкий муниципальный район	с. Нижний Воргол	Центральная	33	-	52.56213	38.40896	ЮЛ	Администрация сельского поселения Нижневоргольский сельсовет	4807002010	1034800040230	ООО "ТЭКО-Сервис"	6829005315	09-ОО26-17	6,00	бетон	Открытая	Металл	3	0,75	Металл	-	-	-	0	-	-	существующая	Нет
9008	Елецкий муниципальный район	с. Нижний Воргол	Почтовая	25	-	52.5623	38.40894	ЮЛ	Администрация сельского поселения Нижневоргольский сельсовет	4807002010	1034800040230	ООО "ТЭКО-Сервис"	6829005315	09-ОО27-18	6,00	бетон	Открытая	Металл	2	0,75	Металл	-	-	-	0	-	-	существующая	Нет
9009	Елецкий муниципальный район	д. Аксенкино	Совхозная	11	-	52.609107	38.425903	ЮЛ	Администрация сельского поселения Нижневоргольский сельсовет	4807002010	1034800040230	ООО "ТЭКО-Сервис"	6829005315	09-ОО28-21	6,00	бетон	Открытая	Металл	2	1,10	Пластик	-	-	-	0	-	-	существующая	Нет
9010	Елецкий муниципальный район	с. Ольховец	Библиотечная	70	-	52.57857	38.378161	ЮЛ	Администрация сельского поселения Нижневоргольский сельсовет	4807002010	1034800040230	ООО "ТЭКО-Сервис"	6829005315	09-ОО29-22	6,00	бетон	Открытая	Металл	2	0,75	Металл	-	-	-	0	-	-	существующая	Нет
9011	Елецкий муниципальный район	д. Дерновка	Заводская	4	-	52.577854	38.36841	ЮЛ	Администрация сельского поселения Нижневоргольский сельсовет	4807002010	1034800040230	ООО "ТЭКО-Сервис"	6829005315	09-ОО30-23	6,00	бетон	Открытая	Металл	3	0,75	Металл	-	-	-	0	-	-	существующая	Нет
9012	Елецкий муниципальный район	с. Нижний Воргол	Поповка	3	-	52.57007	38.42196	ЮЛ	Администрация сельского поселения Нижневоргольский сельсовет	4807002010	1034800040230	ООО "ТЭКО-Сервис"	6829005315	09-ОО31-11	6,00	бетон	Открытая	Металл	3	0,75	Металл	-	-	-	0	-	-	существующая	Нет

Приложение 1 к приказу управления экологии и природных ресурсов Липецкой области
«Приложение А6. Реестр контейнерных площадок (по данным ОМС)

№ п/п	Данные о нахождении мест (площадок) накопления твердых коммунальных отходов							Данные о собственниках мест (площадок) накопления твердых коммунальных отходов				Организация (ИП), оказывающая услуги по сбору и транспортированию ТКО		Данные о технических характеристиках мест (площадок) накопления твердых коммунальных отходов					Контейнеры для несортированных отходов			Контейнеры для утилизируемых отходов (раздельный сбор)			Контейнеры для сбора крупногабаритных отходов			Статус (существующая/планируемая)	Совместное использование с другими МКД
	Муниципальное образование	Населенный пункт	Улица	Дом	Корпус/Строение	Широта	Долгота	Организационно-правовая форма балансодержателя (юридическое лицо - ЮЛ; индивидуальный предприниматель - ИП; физическое лицо - ФЛ)	для ЮЛ - Полное наименование организации для ИП - Фамилия, Имя, Отчество для ФЛ - Фамилия, Имя, Отчество	ИНН	ОГРН	Наименование	ИНН	Номер контейнерной площадки	Площадь, кв.м.	Тип подстилающей поверхности	Вид площадки	Материал ограждения	Кол-во	Емкость (отдельного контейнера)	Материал контейнера	Кол-во	Емкость (отдельного контейнера)	Материал контейнера	Кол-во	Емкость (отдельного контейнера) м3	Материал контейнера		
9013	Елецкий муниципальный район	с. Нижний Воргол	Поповка	18	-	52.571566	38.414366	ЮЛ	Администрация сельского поселения Нижневоргольский сельсовет	4807002010	1034800040230	ООО "ТЭКО-Сервис"	6829005315	09-ОО32-11	6,00	бетон	Открытая	Металл	3	0,75	Металл	-	-	-	0	-	-	существующая	Нет
9014	Елецкий муниципальный район	с. Нижний Воргол	Поповка	52	-	52.5754	38.41309	ЮЛ	Администрация сельского поселения Нижневоргольский сельсовет	4807002010	1034800040230	ООО "ТЭКО-Сервис"	6829005315	09-ОО33-11	6,00	бетон	Открытая	Металл	2	0,75	Металл	-	-	-	0	-	-	существующая	Нет
9015	Елецкий муниципальный район	с. Нижний Воргол	Овражная	10	-	52.5643	38.42435	ЮЛ	Администрация сельского поселения Нижневоргольский сельсовет	4807002010	1034800040230	ООО "ТЭКО-Сервис"	6829005315	09-ОО34-11	6,00	бетон	Открытая	Металл	4	0,75	Металл	-	-	-	0	-	-	существующая	Нет
9016	Елецкий муниципальный район	с. Нижний Воргол	Учительская	1	-	52.56496	38.41136	ЮЛ	Администрация сельского поселения Нижневоргольский сельсовет	4807002010	1034800040230	ООО "ТЭКО-Сервис"	6829005315	09-0035-06	6,00	бетон	Открытая	Металл	2	0,75	Металл	-	-	-	0	-	-	существующая	Нет
9017	Елецкий муниципальный район	с. Нижний Воргол	Луговая	4	-	52.56815	38.40588	ЮЛ	Администрация сельского поселения Нижневоргольский сельсовет	4807002010	1034800040230	ООО "ТЭКО-Сервис"	6829005315	09-0036-06	6,00	бетон	Открытая	Металл	1	0,75	Металл	-	-	-	0	-	-	существующая	Нет
9018	Елецкий муниципальный район	с. Нижний Воргол	Луговая	24	-	52.56536	38.4013	ЮЛ	Администрация сельского поселения Нижневоргольский сельсовет	4807002010	1034800040230	ООО "ТЭКО-Сервис"	6829005315	09-0037-06	6,00	бетон	Открытая	Металл	4	0,75	Металл	-	-	-	0	-	-	существующая	Нет
9019	Елецкий муниципальный район	с. Нижний Воргол	Луговая	67	-	52.5633	38.3918	ЮЛ	Администрация сельского поселения Нижневоргольский сельсовет	4807002010	1034800040230	ООО "ТЭКО-Сервис"	6829005315	09-ОО38-11	6,00	бетон	Открытая	Металл	1	0,75	Металл	-	-	-	0	-	-	существующая	Нет
9020	Елецкий муниципальный район	с. Нижний Воргол	Школьная	3	-	52.562	38.40894	ЮЛ	Администрация сельского поселения Нижневоргольский сельсовет	4807002010	1034800040230	ООО "ТЭКО-Сервис"	6829005315	09-ОО39-11	6,00	бетон	Открытая	Металл	2	0,75	Металл	-	-	-	0	-	-	существующая	Нет
9021	Елецкий муниципальный район	с. Нижний Воргол	Школьная	11	-	52.5587	38.41011	ЮЛ	Администрация сельского поселения Нижневоргольский сельсовет	4807002010	1034800040230	ООО "ТЭКО-Сервис"	6829005315	09-ОО40-11	6,00	бетон	Открытая	Металл	3	0,75	Металл	-	-	-	0	-	-	существующая	Нет
9022	Елецкий муниципальный район	с. Нижний Воргол	Школьная	25	-	52.5583	38.408381	ЮЛ	Администрация сельского поселения Нижневоргольский сельсовет	4807002010	1034800040230	ООО "ТЭКО-Сервис"	6829005315	09-0041-06	6,00	бетон	Открытая	Металл	3	0,75	Металл	-	-	-	0	-	-	существующая	Нет
9023	Елецкий муниципальный район	с. Нижний Воргол	Дорожная	21	-	52.5754	38.41309	ЮЛ	Администрация сельского поселения Нижневоргольский сельсовет	4807002010	1034800040230	ООО "ТЭКО-Сервис"	6829005315	09-0042-06	6,00	бетон	Открытая	Металл	3	0,75	Металл	-	-	-	0	-	-	существующая	Нет
9024	Елецкий муниципальный район	с. Нижний Воргол	Речная	38	-	52.5643	38.42435	ЮЛ	Администрация сельского поселения Нижневоргольский сельсовет	4807002010	1034800040230	ООО "ТЭКО-Сервис"	6829005315	09-0043-06	6,00	бетон	Открытая	Металл	3	0,75	Металл	-	-	-	0	-	-	существующая	Нет
9025	Елецкий муниципальный район	с. Нижний Воргол	Садовая	5	-	52.5545	38.40355	ЮЛ	Администрация сельского поселения Нижневоргольский сельсовет	4807002010	1034800040230	ООО "ТЭКО-Сервис"	6829005315	09-0044-06	6,00	бетон	Открытая	Металл	5	0,75	Металл	-	-	-	0	-	-	существующая	Нет
9026	Елецкий муниципальный район	с. Ольховец	Библиотечная	2	-	52.5834	38.37674	ЮЛ	Администрация сельского поселения Нижневоргольский сельсовет	4807002010	1034800040230	ООО "ТЭКО-Сервис"	6829005315	09-ОО45-11	6,00	бетон	Открытая	Металл	3	0,75	Металл	-	-	-	0	-	-	существующая	Нет
9027	Елецкий муниципальный район	с. Ольховец	Заовражная	29	-	52.57476	38.38474	ЮЛ	Администрация сельского поселения Нижневоргольский сельсовет	4807002010	1034800040230	ООО "ТЭКО-Сервис"	6829005315	09-ОО46-11	6,00	бетон	Открытая	Металл	3	0,75	Металл	-	-	-	0	-	-	существующая	Нет
9028	Елецкий муниципальный район	с. Ольховец	Заовражная	5	-	52.5875	38.390149	ЮЛ	Администрация сельского поселения Нижневоргольский сельсовет	4807002010	1034800040230	ООО "ТЭКО-Сервис"	6829005315	09-ОО47-11	6,00	бетон	Открытая	Металл	3	0,75	Металл	-	-	-	0	-	-	существующая	Нет
9029	Елецкий муниципальный район	с. Ольховец	Лесная	21	-	52.58587	38.380280	ЮЛ	Администрация сельского поселения Нижневоргольский сельсовет	4807002010	1034800040230	ООО "ТЭКО-Сервис"	6829005315	09-ОО48-11	6,00	бетон	Открытая	Металл	4	0,75	Металл	-	-	-	0	-	-	существующая	Нет
9030	Елецкий муниципальный район	с. Ольховец	Почтовая	5	-	52.5875	38.390149	ЮЛ	Администрация сельского поселения Нижневоргольский сельсовет	4807002010	1034800040230	ООО "ТЭКО-Сервис"	6829005315	09-ОО49-11	6,00	бетон	Открытая	Металл	2	0,75	Металл	-	-	-	0	-	-	существующая	Нет
9031	Елецкий муниципальный район	с. Ольховец	Почтовая	22	-	52.58318	38.37964	ЮЛ	Администрация сельского поселения Нижневоргольский сельсовет	4807002010	1034800040230	ООО "ТЭКО-Сервис"	6829005315	09-ОО50-11	6,00	бетон	Открытая	Металл	4	0,75	Металл	-	-	-	0	-	-	существующая	Нет
9032	Елецкий муниципальный район	с. Ольховец	Медицинская	10	-	52.57857	38.37816	ЮЛ	Администрация сельского поселения Нижневоргольский сельсовет	4807002010	1034800040230	ООО "ТЭКО-Сервис"	6829005315	09-ОО51-11	6,00	бетон	Открытая	Металл	3	0,75	Металл	-	-	-	0	-	-	существующая	Нет
9033	Елецкий муниципальный район	с. Ольховец	Медицинская	15	-	52.58122	38.373429	ЮЛ	Администрация сельского поселения Нижневоргольский сельсовет	4807002010	1034800040230	ООО "ТЭКО-Сервис"	6829005315	09-ОО52-11	6,00	бетон	Открытая	Металл	3	0,75	Металл	-	-	-	0	-	-	существующая	Нет
9034	Елецкий муниципальный район	д. Дерновка	Школьная	17	-	52.58242	38.36925	ЮЛ	Администрация сельского поселения Нижневоргольский сельсовет	4807002010	1034800040230	ООО "ТЭКО-Сервис"	6829005315	09-ОО53-11	6,00	бетон	Открытая	Металл	3	0,75	Металл	-	-	-	0	-	-	существующая	Нет
9035	Елецкий муниципальный район	д. Дерновка	Линейная	4	-	52.581402	38.3598	ЮЛ	Администрация сельского поселения Нижневоргольский сельсовет	4807002010	1034800040230	ООО "ТЭКО-Сервис"	6829005315	09-ОО54-11	6,00	бетон	Открытая	Металл	3	0,75	Металл	-	-	-	0	-	-	существующая	Нет

Приложение 1 к приказу управления экологии и природных ресурсов Липецкой области
«Приложение А6. Реестр контейнерных площадок (по данным ОМС)

№ п/п	Данные о нахождении мест (площадок) накопления твердых коммунальных отходов							Данные о собственниках мест (площадок) накопления твердых коммунальных отходов				Организация (ИП), оказывающая услуги по сбору и транспортированию ТКО		Данные о технических характеристиках мест (площадок) накопления твердых коммунальных отходов					Контейнеры для несортированных отходов			Контейнеры для утилизируемых отходов (раздельный сбор)			Контейнеры для сбора крупногабаритных отходов			Статус (существующая/планируемая)	Совместное использование с другими МКД
	Муниципальное образование	Населенный пункт	Улица	Дом	Корпус/Строение	Широта	Долгота	Организационно-правовая форма балансодержателя (юридическое лицо - ЮЛ; индивидуальный предприниматель - ИП; физическое лицо - ФЛ)	для ЮЛ - Полное наименование организации для ИП - Фамилия, Имя, Отчество для ФЛ - Фамилия, Имя, Отчество	ИНН	ОГРН	Наименование	ИНН	Номер контейнерной площадки	Площадь, кв.м.	Тип подстилающей поверхности	Вид площадки	Материал ограждения	Кол-во	Емкость (отдельного контейнера)	Материал контейнера	Кол-во	Емкость (отдельного контейнера)	Материал контейнера	Кол-во	Емкость (отдельного контейнера) м3	Материал контейнера		
9036	Елецкий муниципальный район	д. Дерновка	Садовая	101	-	52.5839	38.35146	ЮЛ	Администрация сельского поселения Нижневоргольский сельсовет	4807002010	1034800040230	ООО "ТЭКО-Сервис"	6829005315	09-ОО55-11	6,00	бетон	Открытая	Металл	3	0,75	Металл	-	-	-	0	-	-	существующая	Нет
9037	Елецкий муниципальный район	д. Дерновка	Садовая	45	-	52.57923	38.3622	ЮЛ	Администрация сельского поселения Нижневоргольский сельсовет	4807002010	1034800040230	ООО "ТЭКО-Сервис"	6829005315	09-ОО56-11	6,00	бетон	Открытая	Металл	4	0,75	Металл	-	-	-	0	-	-	существующая	Нет
9038	Елецкий муниципальный район	д. Дерновка	Садовая	4	-	52.5778	38.36841	ЮЛ	Администрация сельского поселения Нижневоргольский сельсовет	4807002010	1034800040230	ООО "ТЭКО-Сервис"	6829005315	09-ОО57-11	6,00	бетон	Открытая	Металл	3	0,75	Металл	-	-	-	0	-	-	существующая	Нет
9039	Елецкий муниципальный район	д. Пажень	Механизаторов	19	-	52.591304	38.439956	ЮЛ	Администрация сельского поселения Нижневоргольский сельсовет	4807002010	1034800040230	ООО "ТЭКО-Сервис"	6829005315	09-ОО58-11	6,00	бетон	Открытая	Металл	4	1,10	Пластик	-	-	-	0	-	-	существующая	Нет
9040	Елецкий муниципальный район	д. Пажень	Механизаторов	1	-	52.594763	38.436678	ЮЛ	Администрация сельского поселения Нижневоргольский сельсовет	4807002010	1034800040230	ООО "ТЭКО-Сервис"	6829005315	09-ОО59-11	6,00	бетон	Открытая	Металл	1	1,10	Пластик	-	-	-	0	-	-	существующая	Нет
9041	Елецкий муниципальный район	д. Хмелинец	Полевая	1	-	52.65382	38.42958	ЮЛ	Администрация сельского поселения Пищулинский сельсовет	-	1024800608040	ООО "ТЭКО-Сервис"	6829005315	09-0001-11	6,00	бетон	Открытая	Металл	3	1,10	Пластик	-	-	-	0	-	-	существующая	Нет
9042	Елецкий муниципальный район	д. Хмелинец	Совхозная	1	-	52.65503	38.43071	ЮЛ	Администрация сельского поселения Пищулинский сельсовет	-	1024800608040	ООО "ТЭКО-Сервис"	6829005315	09-0002-11	6,00	бетон	Открытая	Металл	3	1,10	Пластик	-	-	-	2	8,00	Металл	существующая	Нет
9043	Елецкий муниципальный район	д. Хмелинец	Луговая	2	-	52.65568	38.43595	ЮЛ	Администрация сельского поселения Пищулинский сельсовет	-	1024800608040	ООО "ТЭКО-Сервис"	6829005315	09-0003-11	6,00	бетон	Открытая	Металл	3	1,10	Пластик	-	-	-	1	8,00	Металл	существующая	Нет
9044	Елецкий муниципальный район	д. Хмелинец	переулок Школьный	5	-	52.65052	38.43904	ЮЛ	Администрация сельского поселения Пищулинский сельсовет	-	1024800608040	ООО "ТЭКО-Сервис"	6829005315	09-0004-11	6,00	бетон	Открытая	Металл	3	1,10	Пластик	-	-	-	0	-	-	существующая	Нет
9045	Елецкий муниципальный район	д. Хмелинец	Солнечная	14	а	52.6586	38.9882	ЮЛ	Администрация сельского поселения Пищулинский сельсовет	-	1024800608040	ООО "ТЭКО-Сервис"	6829005315	09-0005-11	6,00	бетон	Открытая	Металл	6	1,10	Пластик	-	-	-	1	8,00	Металл	существующая	Нет
9046	Елецкий муниципальный район	д. Хмелинец	Зеленая	9	а	52.65316	38.44863	ЮЛ	Администрация сельского поселения Пищулинский сельсовет	-	1024800608040	ООО "ТЭКО-Сервис"	6829005315	09-0006-11	6,00	бетон	Открытая	Металл	3	1,10	Пластик	-	-	-	0	-	-	существующая	Нет
9047	Елецкий муниципальный район	д. Хмелинец	Зеленая	33	-	52.65369	38.45317	ЮЛ	Администрация сельского поселения Пищулинский сельсовет	-	1024800608040	ООО "ТЭКО-Сервис"	6829005315	09-0007-11	6,00	бетон	Открытая	Металл	3	1,10	Пластик	-	-	-	0	-	-	существующая	Нет
9048	Елецкий муниципальный район	д. Хмелинец	Новая	1	-	52.65199	38.43347	ЮЛ	Администрация сельского поселения Пищулинский сельсовет	-	1024800608040	ООО "ТЭКО-Сервис"	6829005315	09-0008-11	6,00	бетон	Открытая	Металл	3	1,10	Пластик	-	-	-	1	8,00	Металл	существующая	Нет
9049	Елецкий муниципальный район	пос. Капани	пКапани	1	-	52.62922	38.41236	ЮЛ	Администрация сельского поселения Пищулинский сельсовет	-	1024800608040	ООО "ТЭКО-Сервис"	6829005315	09-0009-11	6,00	бетон	Открытая	Металл	3	1,10	Пластик	-	-	-	1	8,00	Металл	существующая	Нет
9050	Елецкий муниципальный район	пос. Капани	пКапани	10	-	52.62876	38.41944	ЮЛ	Администрация сельского поселения Пищулинский сельсовет	-	1024800608040	ООО "ТЭКО-Сервис"	6829005315	09-0010-11	6,00	бетон	Открытая	Металл	3	1,10	Пластик	-	-	-	0	-	-	существующая	Нет
9051	Елецкий муниципальный район	ж/д ст. Телегино	-	1	-	52.63503	38.42363	ЮЛ	Администрация сельского поселения Пищулинский сельсовет	-	1024800608040	ООО "ТЭКО-Сервис"	6829005315	09-0011-11	6,00	бетон	Открытая	Металл	3	1,10	Пластик	-	-	-	1	8,00	Металл	существующая	Нет
9052	Елецкий муниципальный район	ж/д ст. Телегино	-	9	-	52.63692	38.42103	ЮЛ	Администрация сельского поселения Пищулинский сельсовет	-	1024800608040	ООО "ТЭКО-Сервис"	6829005315	09-0012-11	6,00	бетон	Открытая	Металл	3	1,10	Пластик	-	-	-	0	-	-	существующая	Нет
9053	Елецкий муниципальный район	пос. Капани	пКапани	15	-	52.62846	38.41614	ЮЛ	Администрация сельского поселения Пищулинский сельсовет	-	1024800608040	ООО "ТЭКО-Сервис"	6829005315	09-0013-11	6,00	бетон	Открытая	Металл	3	0,75	Металл	-	-	-	0	-	-	существующая	Нет
9054	Елецкий муниципальный район	Нижневоргольский с/с	415 км	1	-	52.61568	38.44747	ЮЛ	Администрация сельского поселения Пищулинский сельсовет	-	1024800608040	ООО "ТЭКО-Сервис"	6829005315	09-0014-11	6,00	бетон	Открытая	Металл	3	0,75	Металл	-	-	-	0	-	-	существующая	Нет
9055	Елецкий муниципальный район	ж/д ст. Телегино	-	6	-	52.63805	38.41871	ЮЛ	Администрация сельского поселения Пищулинский сельсовет	-	1024800608040	ООО "ТЭКО-Сервис"	6829005315	09-0015-11	6,00	бетон	Открытая	Металл	3	1,10	Пластик	-	-	-	0	-	-	существующая	Нет
9056	Елецкий муниципальный район	ж/д ст. Телегино	-	2	-	52.64433	38.40794	ЮЛ	Администрация сельского поселения Пищулинский сельсовет	-	1024800608040	ООО "ТЭКО-Сервис"	6829005315	09-0016-11	6,00	бетон	Открытая	Металл	3	0,75	Металл	-	-	-	0	-	-	существующая	Нет
9057	Елецкий муниципальный район	д. Хмелинец	Молодежная	1	в	52.65194	38.42878	ЮЛ	Администрация сельского поселения Пищулинский сельсовет	-	1024800608040	ООО "ТЭКО-Сервис"	6829005315	09-0017-11	6,00	бетон	Открытая	Металл	3	1,10	Пластик	-	-	-	0	-	-	существующая	Нет
9058	Елецкий муниципальный район	д. Хмелинец	60 лет Победы	21	-	52.64794	38.44127	ЮЛ	Администрация сельского поселения Пищулинский сельсовет	-	1024800608040	ООО "ТЭКО-Сервис"	6829005315	09-0018-11	6,00	бетон	Открытая	Металл	3	0,75	Металл	-	-	-	0	-	-	существующая	Нет
9059	Елецкий муниципальный район	д. Хмелинец	Московская	16	-	52.64507	38.44158	ЮЛ	Администрация сельского поселения Пищулинский сельсовет	-	1024800608040	ООО "ТЭКО-Сервис"	6829005315	09-0019-11	6,00	бетон	Открытая	Металл	3	1,10	Пластик	-	-	-	0	-	-	существующая	Нет
9060	Елецкий муниципальный район	ст. Телегино	терминально-складской комплекс	-	-	52.635046	38.408015	ЮЛ	ОАО "РЖД"	-	1037739877295	ООО "ТЭКО-Сервис"	6829005315	09-0020-11	6,00	бетон	Открытая	Металл	1	0,75	Металл	-	-	-	0	-	-	существующая	Нет
9061	Елецкий муниципальный район	пос. Соколье	Лорха	-	-	52.618307	38.720829	ЮЛ	Администрация сельского поселения Сокольский сельсовет	-	1034800040208	ООО "ТЭКО-Сервис"	6829005315	09-0001-13	6,00	бетон	Открытая	Металл	2	1,10	Пластик	-	-	-	0	-	-	существующая	Нет
9062	Елецкий муниципальный район	пос. Соколье	Солнечная	14	-	52.61957	38.719886	ЮЛ	Администрация сельского поселения Сокольский сельсовет	-	1034800040208	ООО "ТЭКО-Сервис"	6829005315	09-0002-13	6,00	бетон	Открытая	Металл	4	1,10	Пластик	-	-	-	0	-	-	существующая	Нет
9063	Елецкий муниципальный район	пос. Соколье	Лорха	9	-	52.619543	38.725168	ЮЛ	Администрация сельского поселения Сокольский сельсовет	-	1034800040208	ООО "ТЭКО-Сервис"	6829005315	09-0003-13	6,00	бетон	Открытая	Металл	3	0,75	Металл	-	-	-	0	-	-	существующая	Нет
9064	Елецкий муниципальный район	пос. Соколье	Бунина	9	-	52.580013	39.519476	ЮЛ	Администрация сельского поселения Сокольский сельсовет	-	1034800040208	ООО "ТЭКО-Сервис"	6829005315	09-0004-13	6,00	бетон	Открытая	Металл	4	1,10	Пластик	-	-	-	0	-	-	существующая	Нет
9065	Елецкий муниципальный район	пос. Соколье	Лесная	28	-	52.61823	38.727531	ЮЛ	Администрация сельского поселения Сокольский сельсовет	-	1034800040208	ООО "ТЭКО-Сервис"	6829005315	09-0005-13	6,00	бетон	Открытая	Металл	2	1,10	Пластик	-	-	-	0	-	-	существующая	Нет

Приложение 1 к приказу управления экологии и природных ресурсов Липецкой области
«Приложение А6. Реестр контейнерных площадок (по данным ОМС)

№ п/п	Данные о нахождении мест (площадок) накопления твердых коммунальных отходов							Данные о собственниках мест (площадок) накопления твердых коммунальных отходов				Организация (ИП), оказывающая услуги по сбору и транспортированию ТКО		Данные о технических характеристиках мест (площадок) накопления твердых коммунальных отходов					Контейнеры для несортированных отходов			Контейнеры для утилизируемых отходов (раздельный сбор)			Контейнеры для сбора крупногабаритных отходов			Статус (существующая/планируемая)	Совместное использование с другими МКД
	Муниципальное образование	Населенный пункт	Улица	Дом	Корпус/Строение	Широта	Долгота	Организационно-правовая форма балансодержателя (юридическое лицо - ЮЛ; индивидуальный предприниматель - ИП; физическое лицо - ФЛ)	для ЮЛ - Полное наименование организации для ИП - Фамилия, Имя, Отчество для ФЛ - Фамилия, Имя, Отчество	ИНН	ОГРН	Наименование	ИНН	Номер контейнерной площадки	Площадь, кв.м.	Тип подстилающей поверхности	Вид площадки	Материал ограждения	Кол-во	Емкость (отдельного контейнера)	Материал контейнера	Кол-во	Емкость (отдельного контейнера)	Материал контейнера	Кол-во	Емкость (отдельного контейнера) м3	Материал контейнера		
9066	Елецкий муниципальный район	пос. Соколье	Садовая	2	-	52.616984	38.734457	ЮЛ	Администрация сельского поселения Сокольский сельсовет	-	1034800040208	ООО "ТЭКО-Сервис"	6829005315	09-0006-13	6,00	бетон	Открытая	Металл	3	1,10	Пластик	-	-	-	0	-	-	существующая	Нет
9067	Елецкий муниципальный район	пос. Соколье	Лесная	26	-	52.618236	38.727531	ЮЛ	Администрация сельского поселения Сокольский сельсовет	-	1034800040208	ООО "ТЭКО-Сервис"	6829005315	09-0007-13	6,00	бетон	Открытая	Металл	2	0,75	Металл	-	-	-	0	-	-	существующая	Нет
9068	Елецкий муниципальный район	пос. Соколье	Садовая	17	-	52.617996	38.737816	ЮЛ	Администрация сельского поселения Сокольский сельсовет	-	1034800040208	ООО "ТЭКО-Сервис"	6829005315	09-0008-13	6,00	бетон	Открытая	Металл	3	1,10	Пластик	-	-	-	0	-	-	существующая	Нет
9069	Елецкий муниципальный район	пос. Соколье	Труда	14	-	52.614349	38.735095	ЮЛ	Администрация сельского поселения Сокольский сельсовет	-	1034800040208	ООО "ТЭКО-Сервис"	6829005315	09-0009-13	6,00	бетон	Открытая	Металл	2	1,10	Пластик	-	-	-	0	-	-	существующая	Нет
9070	Елецкий муниципальный район	пос. Соколье	Молодежная	10	-	52.616181	38.736936	ЮЛ	Администрация сельского поселения Сокольский сельсовет	-	1034800040208	ООО "ТЭКО-Сервис"	6829005315	09-0010-13	6,00	бетон	Открытая	Металл	2	1,10	Пластик	-	-	-	0	-	-	существующая	Нет
9071	Елецкий муниципальный район	д. Чибисовка	Станционная	47	-	52.609805	38.707238	ЮЛ	Администрация сельского поселения Сокольский сельсовет	-	1034800040208	ООО "ТЭКО-Сервис"	6829005315	09-0011-13	6,00	бетон	Открытая	Металл	2	0,75	Металл	-	-	-	0	-	-	существующая	Нет
9072	Елецкий муниципальный район	д. Чибисовка	Станционная	29	-	52.609805	38.707238	ЮЛ	Администрация сельского поселения Сокольский сельсовет	-	1034800040208	ООО "ТЭКО-Сервис"	6829005315	09-0012-13	6,00	бетон	Открытая	Металл	2	0,75	Металл	-	-	-	0	-	-	существующая	Нет
9073	Елецкий муниципальный район	д. Чибисовка	Станционная	12	-	52.609805	38.707238	ЮЛ	Администрация сельского поселения Сокольский сельсовет	-	1034800040208	ООО "ТЭКО-Сервис"	6829005315	09-0013-13	6,00	бетон	Открытая	Металл	2	0,75	Металл	-	-	-	0	-	-	существующая	Нет
9074	Елецкий муниципальный район	д. Чибисовка	Мира	13	-	52.605818	38.715386	ЮЛ	Администрация сельского поселения Сокольский сельсовет	-	1034800040208	ООО "ТЭКО-Сервис"	6829005315	09-0014-13	6,00	бетон	Открытая	Металл	2	0,75	Металл	-	-	-	0	-	-	существующая	Нет
9075	Елецкий муниципальный район	д. Чибисовка	Мира	1	-	52.605818	38.715386	ЮЛ	Администрация сельского поселения Сокольский сельсовет	-	1034800040208	ООО "ТЭКО-Сервис"	6829005315	09-0015-13	6,00	бетон	Открытая	Металл	2	0,75	Металл	-	-	-	0	-	-	существующая	Нет
9076	Елецкий муниципальный район	д. Чибисовка	Мира	37	-	52.605818	38.715386	ЮЛ	Администрация сельского поселения Сокольский сельсовет	-	1034800040208	ООО "ТЭКО-Сервис"	6829005315	09-0016-13	6,00	бетон	Открытая	Металл	2	0,75	Металл	-	-	-	0	-	-	существующая	Нет
9077	Елецкий муниципальный район	д. Чибисовка	Мира	61	-	52.605818	38.715386	ЮЛ	Администрация сельского поселения Сокольский сельсовет	-	1034800040208	ООО "ТЭКО-Сервис"	6829005315	09-0017-13	6,00	бетон	Открытая	Металл	1	0,75	Металл	-	-	-	0	-	-	существующая	Нет
9078	Елецкий муниципальный район	д. Чибисовка	Мира	21	а	52.605818	38.715386	ЮЛ	Администрация сельского поселения Сокольский сельсовет	-	1034800040208	ООО "ТЭКО-Сервис"	6829005315	09-0018-13	6,00	бетон	Открытая	Металл	2	0,75	Металл	-	-	-	0	-	-	существующая	Нет
9079	Елецкий муниципальный район	д. Черкасские Дворики	Дорожная	12	-	52.633346	38.771593	ЮЛ	Администрация сельского поселения Сокольский сельсовет	-	1034800040208	ООО "ТЭКО-Сервис"	6829005315	09-0019-13	6,00	бетон	Открытая	Металл	2	0,75	Металл	-	-	-	0	-	-	существующая	Нет
9080	Елецкий муниципальный район	д. Черкасские Дворики	Дорожная	68	-	52.633346	38.771593	ЮЛ	Администрация сельского поселения Сокольский сельсовет	-	1034800040208	ООО "ТЭКО-Сервис"	6829005315	09-0020-13	6,00	бетон	Открытая	Металл	2	0,75	Металл	-	-	-	0	-	-	существующая	Нет
9081	Елецкий муниципальный район	д. Малая Суворовка	Центральная	27	-	52.640062	38.817443	ЮЛ	Администрация сельского поселения Сокольский сельсовет	-	1034800040208	ООО "ТЭКО-Сервис"	6829005315	09-0021-13	6,00	бетон	Открытая	Металл	2	0,75	Металл	-	-	-	0	-	-	существующая	Нет
9082	Елецкий муниципальный район	д. Аркатово	Школьная	26	-	52.605206	38.768287	ЮЛ	Администрация сельского поселения Сокольский сельсовет	-	1034800040208	ООО "ТЭКО-Сервис"	6829005315	09-0022-13	6,00	бетон	Открытая	Металл	2	0,75	Металл	-	-	-	0	-	-	существующая	Нет
9083	Елецкий муниципальный район	д. Лукошкино	Луговая	1	-	52.59637	38.802477	ЮЛ	Администрация сельского поселения Сокольский сельсовет	-	1034800040208	ООО "ТЭКО-Сервис"	6829005315	09-0023-13	6,00	бетон	Открытая	Металл	2	0,75	Металл	-	-	-	0	-	-	существующая	Нет
9084	Елецкий муниципальный район	д. Лукошкино	Луговая	8	-	52.596372	38.802477	ЮЛ	Администрация сельского поселения Сокольский сельсовет	-	1034800040208	ООО "ТЭКО-Сервис"	6829005315	09-0024-13	6,00	бетон	Открытая	Металл	2	0,75	Металл	-	-	-	0	-	-	существующая	Нет
9085	Елецкий муниципальный район	с. Каменское	Октябрьская	2	-	52.457783	38.625947	ЮЛ	Администрация сельского поселения Федоровский сельсовет	-	1024800606654	ООО "ТЭКО-Сервис"	6829005315	09-0001-14	6,00	бетон	Открытая	Металл	2	1,10	Пластик	-	-	-	0	-	-	существующая	Нет
9086	Елецкий муниципальный район	с. Каменское	Октябрьская	11	-	52.459585	38.620672	ЮЛ	Администрация сельского поселения Федоровский сельсовет	-	1024800606654	ООО "ТЭКО-Сервис"	6829005315	09-0002-14	6,00	бетон	Открытая	Металл	2	1,10	Пластик	-	-	-	0	-	-	существующая	Нет
9087	Елецкий муниципальный район	с. Каменское	Октябрьская	17	-	52.460654	38.619695	ЮЛ	Администрация сельского поселения Федоровский сельсовет	-	1024800606654	ООО "ТЭКО-Сервис"	6829005315	09-0003-14	6,00	бетон	Открытая	Металл	2	1,10	Пластик	-	-	-	0	-	-	существующая	Нет
9088	Елецкий муниципальный район	с. Каменское	Октябрьская	25	а	52.461069	38.613199	ЮЛ	Администрация сельского поселения Федоровский сельсовет	-	1024800606654	ООО "ТЭКО-Сервис"	6829005315	09-0004-14	6,00	бетон	Открытая	Металл	2	1,10	Пластик	-	-	-	0	-	-	существующая	Нет
9089	Елецкий муниципальный район	с. Каменское	Октябрьская	23	Б	52.460836	38.615824	ЮЛ	Администрация сельского поселения Федоровский сельсовет	-	1024800606654	ООО "ТЭКО-Сервис"	6829005315	09-0005-14	6,00	бетон	Открытая	Металл	2	1,10	Пластик	-	-	-	0	-	-	существующая	Нет
9090	Елецкий муниципальный район	с. Каменское	Школьная	24	-	52.461474	38.620512	ЮЛ	Администрация сельского поселения Федоровский сельсовет	-	1024800606654	ООО "ТЭКО-Сервис"	6829005315	09-0006-14	6,00	бетон	Открытая	Металл	2	1,10	Пластик	-	-	-	0	-	-	существующая	Нет
9091	Елецкий муниципальный район	с. Каменское	Школьная	32	-	52.461583	38.616520	ЮЛ	Администрация сельского поселения Федоровский сельсовет	-	1024800606654	ООО "ТЭКО-Сервис"	6829005315	09-0007-14	6,00	бетон	Открытая	Металл	2	1,10	Пластик	-	-	-	0	-	-	существующая	Нет
9092	Елецкий муниципальный район	с. Каменское	Школьная	34	-	52.461583	38.616520	ЮЛ	Администрация сельского поселения Федоровский сельсовет	-	1024800606654	ООО "ТЭКО-Сервис"	6829005315	09-0008-14	6,00	бетон	Открытая	Металл	2	1,10	Пластик	-	-	-	0	-	-	существующая	Нет
9093	Елецкий муниципальный район	с. Каменское	Первомайская	10	-	52.460412	38.625365	ЮЛ	Администрация сельского поселения Федоровский сельсовет	-	1024800606654	ООО "ТЭКО-Сервис"	6829005315	09-0009-14	6,00	бетон	Открытая	Металл	2	1,10	Пластик	-	-	-	0	-	-	существующая	Нет
9094	Елецкий муниципальный район	с. Каменское	Первомайская	21	а	52.46087	38.625337	ЮЛ	Администрация сельского поселения Федоровский сельсовет	-	1024800606654	ООО "ТЭКО-Сервис"	6829005315	09-0010-14	6,00	бетон	Открытая	Металл	2	1,10	Пластик	-	-	-	0	-	-	существующая	Нет
9095	Елецкий муниципальный район	с. Каменское	Лесная	10	-	52.462102	38.622592	ЮЛ	Администрация сельского поселения Федоровский сельсовет	-	1024800606654	ООО "ТЭКО-Сервис"	6829005315	09-0011-14	6,00	бетон	Открытая	Металл	2	1,10	Пластик	-	-	-	0	-	-	существующая	Нет
9096	Елецкий муниципальный район	с. Каменское	Тихая	4	-	52.455042	38.623960	ЮЛ	Администрация сельского поселения Федоровский сельсовет	-	1024800606654	ООО "ТЭКО-Сервис"	6829005315	09-0012-14	6,00	бетон	Открытая	Металл	2	1,10	Пластик	-	-	-	0	-	-	существующая	Нет

Приложение 1 к приказу управления экологии и природных ресурсов Липецкой области
«Приложение А6. Реестр контейнерных площадок (по данным ОМС)

№ п/п	Данные о нахождении мест (площадок) накопления твердых коммунальных отходов							Данные о собственниках мест (площадок) накопления твердых коммунальных отходов				Организация (ИП), оказывающая услуги по сбору и транспортированию ТКО		Данные о технических характеристиках мест (площадок) накопления твердых коммунальных отходов					Контейнеры для несортированных отходов			Контейнеры для утилизируемых отходов (раздельный сбор)			Контейнеры для сбора крупногабаритных отходов			Статус (существующая/планируемая)	Совместное использование с другими МКД
	Муниципальное образование	Населенный пункт	Улица	Дом	Корпус/Строение	Широта	Долгота	Организационно-правовая форма балансодержателя (юридическое лицо - ЮЛ; индивидуальный предприниматель - ИП; физическое лицо - ФЛ)	для ЮЛ - Полное наименование организации для ИП - Фамилия, Имя, Отчество для ФЛ - Фамилия, Имя, Отчество	ИНН	ОГРН	Наименование	ИНН	Номер контейнерной площадки	Площадь, кв.м.	Тип подстилающей поверхности	Вид площадки	Материал ограждения	Кол-во	Емкость (отдельного контейнера)	Материал контейнера	Кол-во	Емкость (отдельного контейнера)	Материал контейнера	Кол-во	Емкость (отдельного контейнера) м3	Материал контейнера		
9097	Елецкий муниципальный район	с. Каменское	Тихая	46	-	52.455885	38.611647	ЮЛ	Администрация сельского поселения Федоровский сельсовет	-	1024800606654	ООО "ТЭКО-Сервис"	6829005315	09-0013-14	6,00	бетон	Открытая	Металл	2	1,10	Пластик	-	-	-	0	-	-	существующая	Нет
9098	Елецкий муниципальный район	с. Каменское	Тихая	1	-	52.456452	38.613962	ЮЛ	Администрация сельского поселения Федоровский сельсовет	-	1024800606654	ООО "ТЭКО-Сервис"	6829005315	09-0014-14	6,00	бетон	Открытая	Металл	2	1,10	Пластик	-	-	-	0	-	-	существующая	Нет
9099	Елецкий муниципальный район	с. Каменское	Садовая	7	-	52.453822	38.628353	ЮЛ	Администрация сельского поселения Федоровский сельсовет	-	1024800606654	ООО "ТЭКО-Сервис"	6829005315	09-0015-14	6,00	бетон	Открытая	Металл	2	1,10	Пластик	-	-	-	0	-	-	существующая	Нет
9100	Елецкий муниципальный район	с. Каменское	Садовая	11	-	52.453871	38.627688	ЮЛ	Администрация сельского поселения Федоровский сельсовет	-	1024800606654	ООО "ТЭКО-Сервис"	6829005315	09-0016-14	6,00	бетон	Открытая	Металл	2	1,10	Пластик	-	-	-	0	-	-	существующая	Нет
9101	Елецкий муниципальный район	д. Ивановка	Рабочая	2	-	52.46963	38.653096	ЮЛ	Администрация сельского поселения Федоровский сельсовет	-	1024800606654	ООО "ТЭКО-Сервис"	6829005315	09-0017-14	6,00	бетон	Открытая	Металл	1	1,10	Пластик	-	-	-	0	-	-	существующая	Нет
9102	Елецкий муниципальный район	д. Ивановка	Рабочая	22	-	52.469425	38.657136	ЮЛ	Администрация сельского поселения Федоровский сельсовет	-	1024800606654	ООО "ТЭКО-Сервис"	6829005315	09-0018-14	6,00	бетон	Открытая	Металл	2	1,10	Пластик	-	-	-	0	-	-	существующая	Нет
9103	Елецкий муниципальный район	д. Ивановка	Рабочая	41	-	52.473787	38.654764	ЮЛ	Администрация сельского поселения Федоровский сельсовет	-	1024800606654	ООО "ТЭКО-Сервис"	6829005315	09-0019-14	6,00	бетон	Открытая	Металл	1	1,10	Пластик	-	-	-	0	-	-	существующая	Нет
9104	Елецкий муниципальный район	д. Ивановка	Рабочая	70	-	52.477156	38.658510	ЮЛ	Администрация сельского поселения Федоровский сельсовет	-	1024800606654	ООО "ТЭКО-Сервис"	6829005315	09-0020-14	6,00	бетон	Открытая	Металл	1	1,10	Пластик	-	-	-	0	-	-	существующая	Нет
9105	Елецкий муниципальный район	д. Ивановка	Колхозная	7	-	52.472038	38.654071	ЮЛ	Администрация сельского поселения Федоровский сельсовет	-	1024800606654	ООО "ТЭКО-Сервис"	6829005315	09-0021-14	6,00	бетон	Открытая	Металл	2	1,10	Пластик	-	-	-	0	-	-	существующая	Нет
9106	Елецкий муниципальный район	с. Каменское	Октябрьская	23	а	52.460164	38.616123	ЮЛ	Администрация сельского поселения Федоровский сельсовет	-	1024800606654	ООО "ТЭКО-Сервис"	6829005315	09-0022-14	6,00	бетон	Открытая	Металл	4	1,10	Пластик	-	-	-	0	-	-	существующая	Нет
9107	Елецкий муниципальный район	д. Ивановка	2-я Молодежная	5	-	52.474336	38.660639	ЮЛ	Администрация сельского поселения Федоровский сельсовет	-	1024800606654	ООО "ТЭКО-Сервис"	6829005315	09-0023-14	6,00	бетон	Открытая	Металл	2	1,10	Пластик	-	-	-	0	-	-	существующая	Нет
9108	Елецкий муниципальный район	ж/д ст. Хитрово	Привокзальная	14	-	52.462876	38.603800	ЮЛ	Администрация сельского поселения Федоровский сельсовет	-	1024800606654	ООО "ТЭКО-Сервис"	6829005315	09-0024-14	6,00	бетон	Открытая	Металл	1	1,10	Пластик	-	-	-	0	-	-	существующая	Нет
9109	Елецкий муниципальный район	ж/д ст. Хитрово	Станционная	7	-	52.461181	38.601634	ЮЛ	Администрация сельского поселения Федоровский сельсовет	-	1024800606654	ООО "ТЭКО-Сервис"	6829005315	09-0025-14	6,00	бетон	Открытая	Металл	1	1,10	Пластик	-	-	-	0	-	-	существующая	Нет
9110	Елецкий муниципальный район	ж/д ст. Хитрово	Станционная	-	-	52.46335	38.602443	ЮЛ	Администрация сельского поселения Федоровский сельсовет	-	1024800606654	ООО "ТЭКО-Сервис"	6829005315	09-0026-14	6,00	бетон	Открытая	Металл	1	1,10	Пластик	-	-	-	0	-	-	существующая	Нет
9111	Елецкий муниципальный район	ж/д ст. Хитрово	Энергетиков	1	-	52.463369	38.598712	ЮЛ	Администрация сельского поселения Федоровский сельсовет	-	1024800606654	ООО "ТЭКО-Сервис"	6829005315	09-0027-14	6,00	бетон	Открытая	Металл	1	1,10	Пластик	-	-	-	0	-	-	существующая	Нет
9112	Елецкий муниципальный район	ж/д ст. Хитрово	Энергетиков	7	-	52.464709	38.599201	ЮЛ	Администрация сельского поселения Федоровский сельсовет	-	1024800606654	ООО "ТЭКО-Сервис"	6829005315	09-0028-14	6,00	бетон	Открытая	Металл	1	1,10	Пластик	-	-	-	0	-	-	существующая	Нет
9113	Елецкий муниципальный район	ж/д ст. Хитрово	Энергетиков	31	-	52.467242	38.599990	ЮЛ	Администрация сельского поселения Федоровский сельсовет	-	1024800606654	ООО "ТЭКО-Сервис"	6829005315	09-0029-14	6,00	бетон	Открытая	Металл	1	1,10	Пластик	-	-	-	0	-	-	существующая	Нет
9114	Елецкий муниципальный район	с. Черкассы	Елецкая	15	а	52.686045	38.702818	ЮЛ	Администрация сельского поселения Черкасский сельсовет	-	1034800040241	ООО "ТЭКО-Сервис"	6829005315	09-0001-15	6,00	Бетон	Открытая	Металл	1	1,10	Пластик	-	-	-	0	-	-	существующая	Нет
9115	Елецкий муниципальный район	с. Черкассы	Елецкая	17	а	52.686045	38.702818	ЮЛ	Администрация сельского поселения Черкасский сельсовет	-	1034800040241	ООО "ТЭКО-Сервис"	6829005315	09-0002-15	6,00	Бетон	Открытая	Металл	1	1,10	Пластик	-	-	-	0	-	-	существующая	Нет
9116	Елецкий муниципальный район	с. Черкассы	Елецкая	31	-	52.686045	38.702818	ЮЛ	Администрация сельского поселения Черкасский сельсовет	-	1034800040241	ООО "ТЭКО-Сервис"	6829005315	09-0003-15	6,00	Бетон	Открытая	Металл	1	1,10	Пластик	-	-	-	0	-	-	существующая	Нет
9117	Елецкий муниципальный район	с. Черкассы	Елецкая	42	-	52.686045	38.702818	ЮЛ	МБДОУ детский сад с.Черкассы	-	1024800607589	ООО "ТЭКО-Сервис"	6829005315	09-0004-15	6,00	Бетон	Открытая	Металл	1	1,10	Пластик	-	-	-	0	-	-	существующая	Нет
9118	Елецкий муниципальный район	с. Черкассы	Советская	6	-	52.697988	38.726111	ЮЛ	Администрация сельского поселения Черкасский сельсовет	-	1034800040241	ООО "ТЭКО-Сервис"	6829005315	09-0005-15	6,00	грунт	Открытая	Металл	1	1,10	Пластик	-	-	-	0	-	-	существующая	Нет
9119	Елецкий муниципальный район	с. Черкассы	Советская	20	-	52.697988	38.726111	ЮЛ	Администрация сельского поселения Черкасский сельсовет	-	1034800040241	ООО "ТЭКО-Сервис"	6829005315	09-0006-15	6,00	Бетон	Открытая	Металл	2	1,10	Пластик	-	-	-	0	-	-	существующая	Нет
9120	Елецкий муниципальный район	с. Черкассы	Советская	39	-	52.697988	38.726111	ЮЛ	Администрация сельского поселения Черкасский сельсовет	-	1034800040241	ООО "ТЭКО-Сервис"	6829005315	09-0007-15	6,00	Бетон	Открытая	Металл	2	1,10	Пластик	-	-	-	0	-	-	существующая	Нет
9121	Елецкий муниципальный район	с. Черкассы	Советская	65	-	52.697988	38.726111	ЮЛ	Администрация сельского поселения Черкасский сельсовет	-	1034800040241	ООО "ТЭКО-Сервис"	6829005315	09-0008-15	6,00	Бетон	Открытая	Металл	1	1,10	Пластик	-	-	-	0	-	-	существующая	Нет
9122	Елецкий муниципальный район	с. Черкассы	Набережная	9	-	52.698266	38.718799	ЮЛ	Администрация сельского поселения Черкасский сельсовет	-	1034800040241	ООО "ТЭКО-Сервис"	6829005315	09-0009-15	6,00	Бетон	Открытая	Металл	1	1,10	Пластик	-	-	-	0	-	-	существующая	Нет
9123	Елецкий муниципальный район	с. Черкассы	Набережная	3	а	52.698266	38.718799	ЮЛ	Администрация сельского поселения Черкасский сельсовет	-	1034800040241	ООО "ТЭКО-Сервис"	6829005315	09-0010-15	6,00	грунт	Открытая	Металл	1	1,10	Пластик	-	-	-	0	-	-	существующая	Нет
9124	Елецкий муниципальный район	с. Черкассы	Набережная	95	-	52.698266	38.718799	ЮЛ	Администрация сельского поселения Черкасский сельсовет	-	1034800040241	ООО "ТЭКО-Сервис"	6829005315	09-0011-15	6,00	данные отсутствуют	Открытая	Металл	1	1,10	Пластик	-	-	-	0	-	-	существующая	Нет
9125	Елецкий муниципальный район	с. Черкассы	Набережная	35	-	52.698266	38.718799	ЮЛ	Администрация сельского поселения Черкасский сельсовет	-	1034800040241	ООО "ТЭКО-Сервис"	6829005315	09-0012-15	6,00	щебень	Открытая	Металл	1	1,10	Пластик	-	-	-	0	-	-	существующая	Нет
9126	Елецкий муниципальный район	с. Черкассы	Рабочая	35	-	52.694588	38.732067	ЮЛ	Администрация сельского поселения Черкасский сельсовет	-	1034800040241	ООО "ТЭКО-Сервис"	6829005315	09-0027-15	6,00	Бетон	Открытая	Металл	1	1,10	Пластик	-	-	-	0	-	-	существующая	Нет
9127	Елецкий муниципальный район	с. Черкассы	Набережная	46	а	52.698266	38.718799	ЮЛ	Администрация сельского поселения Черкасский сельсовет	-	1034800040241	ООО "ТЭКО-Сервис"	6829005315	09-0013-15	6,00	грунт	Открытая	Металл	1	1,10	Пластик	-	-	-	0	-	-	существующая	Нет

Приложение 1 к приказу управления экологии и природных ресурсов Липецкой области
«Приложение А6. Реестр контейнерных площадок (по данным ОМС)

№ п/п	Данные о нахождении мест (площадок) накопления твердых коммунальных отходов							Данные о собственниках мест (площадок) накопления твердых коммунальных отходов				Организация (ИП), оказывающая услуги по сбору и транспортированию ТКО		Данные о технических характеристиках мест (площадок) накопления твердых коммунальных отходов					Контейнеры для несортированных отходов			Контейнеры для утилизируемых отходов (раздельный сбор)			Контейнеры для сбора крупногабаритных отходов			Статус (существующая/планируемая)	Совместное использование с другими МКД
	Муниципальное образование	Населенный пункт	Улица	Дом	Корпус/Строение	Широта	Долгота	Организационно-правовая форма балансодержателя (юридическое лицо - ЮЛ; индивидуальный предприниматель - ИП; физическое лицо - ФЛ)	для ЮЛ - Полное наименование организации для ИП - Фамилия, Имя, Отчество для ФЛ - Фамилия, Имя, Отчество	ИНН	ОГРН	Наименование	ИНН	Номер контейнерной площадки	Площадь, кв.м.	Тип подстилающей поверхности	Вид площадки	Материал ограждения	Кол-во	Емкость (отдельного контейнера)	Материал контейнера	Кол-во	Емкость (отдельного контейнера)	Материал контейнера	Кол-во	Емкость (отдельного контейнера) м3	Материал контейнера		
9128	Елецкий муниципальный район	с. Черкассы	Набережная	58	-	52.698266	38.718799	ЮЛ	Администрация сельского поселения Черкасский сельсовет	-	1034800040241	ООО "ТЭКО-Сервис"	6829005315	09-0014-15	6,00	щебень	Открытая	Металл	1	1,10	Пластик	-	-	-	0	-	-	существующая	Нет
9129	Елецкий муниципальный район	с. Черкассы	Набережная	66	-	52.698266	38.718799	ЮЛ	Администрация сельского поселения Черкасский сельсовет	-	1034800040241	ООО "ТЭКО-Сервис"	6829005315	09-0015-15	6,00	Бетон	Открытая	Металл	1	1,10	Пластик	-	-	-	0	-	-	существующая	Нет
9130	Елецкий муниципальный район	с. Черкассы	Нагорная	6	-	52.688038	38.710822	ЮЛ	Администрация сельского поселения Черкасский сельсовет	-	1034800040241	ООО "ТЭКО-Сервис"	6829005315	09-0016-15	6,00	грунт	Открытая	Металл	2	1,10	Пластик	-	-	-	0	-	-	существующая	Нет
9131	Елецкий муниципальный район	с. Черкассы	Нагорная	23	-	52.688038	38.710822	ЮЛ	Администрация сельского поселения Черкасский сельсовет	-	1034800040241	ООО "ТЭКО-Сервис"	6829005315	09-0017-15	6,00	Бетон	Открытая	Металл	1	1,10	Пластик	-	-	-	0	-	-	существующая	Нет
9132	Елецкий муниципальный район	с. Черкассы	Нагорная	35	-	52.688038	38.710822	ЮЛ	Администрация сельского поселения Черкасский сельсовет	-	1034800040241	ООО "ТЭКО-Сервис"	6829005315	09-0018-15	6,00	грунт	Открытая	Металл	1	1,10	Пластик	-	-	-	0	-	-	существующая	Нет
9133	Елецкий муниципальный район	с. Черкассы	Октябрьская	15	а	52.691051	38.718179	ЮЛ	ЕРПО "Любимый"	-	1024800608172	ООО "ТЭКО-Сервис"	6829005315	09-0019-15	6,00	Бетон	Открытая	Металл	1	1,10	Пластик	-	-	-	0	-	-	существующая	Нет
9134	Елецкий муниципальный район	с. Черкассы	Октябрьская	10	-	52.691051	38.718179	ЮЛ	Администрация сельского поселения Черкасский сельсовет	-	1034800040241	ООО "ТЭКО-Сервис"	6829005315	09-0020-15	6,00	Бетон	Открытая	Металл	1	1,10	Пластик	-	-	-	0	-	-	существующая	Нет
9135	Елецкий муниципальный район	с. Черкассы	Школьная	12	-	52.556493	38.696790	ЮЛ	Администрация сельского поселения Черкасский сельсовет	-	1034800040241	ООО "ТЭКО-Сервис"	6829005315	09-0021-15	6,00	Бетон	Открытая	Металл	1	1,10	Пластик	-	-	-	0	-	-	существующая	Нет
9136	Елецкий муниципальный район	с. Черкассы	Школьная	16	-	52.694014	38.720569	ЮЛ	Администрация сельского поселения Черкасский сельсовет	-	1034800040241	ООО "ТЭКО-Сервис"	6829005315	09-0022-15	6,00	грунт	Открытая	Металл	1	1,10	Пластик	-	-	-	0	-	-	существующая	Нет
9137	Елецкий муниципальный район	с. Черкассы	Колхозная	15	-	52.696329	38.733936	ЮЛ	Администрация сельского поселения Черкасский сельсовет	-	1034800040241	ООО "ТЭКО-Сервис"	6829005315	09-0023-15	6,00	Бетон	Открытая	Металл	1	1,10	Пластик	-	-	-	0	-	-	существующая	Нет
9138	Елецкий муниципальный район	с. Черкассы	Рабочая	35	-	52.694588	38.732067	ЮЛ	Администрация сельского поселения Черкасский сельсовет	-	1034800040241	ООО "ТЭКО-Сервис"	6829005315	09-0024-15	6,00	Бетон	Открытая	Металл	1	1,10	Пластик	-	-	-	0	-	-	существующая	Нет
9139	Елецкий муниципальный район	с. Черкассы	Рабочая	18	-	52.694588	38.732067	ЮЛ	Администрация сельского поселения Черкасский сельсовет	-	1034800040241	ООО "ТЭКО-Сервис"	6829005315	09-0025-15	6,00	Бетон	Открытая	Металл	1	1,10	Пластик	-	-	-	0	-	-	существующая	Нет
9140	Елецкий муниципальный район	с. Черкассы	Рабочая	32	-	52.694588	38.732067	ЮЛ	Администрация сельского поселения Черкасский сельсовет	-	1034800040241	ООО "ТЭКО-Сервис"	6829005315	09-0026-15	6,00	Бетон	Открытая	Металл	1	1,10	Пластик	-	-	-	0	-	-	существующая	Нет
9141	Елецкий муниципальный район	с. Черкассы	Комсомольская	2	-	52.694779	38.727917	ЮЛ	Администрация сельского поселения Черкасский сельсовет	-	1034800040241	ООО "ТЭКО-Сервис"	6829005315	09-0028-15	6,00	Бетон	Открытая	Металл	1	1,10	Пластик	-	-	-	0	-	-	существующая	Нет
9142	Елецкий муниципальный район	с. Черкассы	Комсомольская	36	а	52.694779	38.727917	ЮЛ	Администрация сельского поселения Черкасский сельсовет	-	1034800040241	ООО "ТЭКО-Сервис"	6829005315	09-0029-15	6,00	Бетон	Открытая	Металл	2	1,10	Пластик	-	-	-	0	-	-	существующая	Нет
9143	Елецкий муниципальный район	с. Черкассы	Садовая	5	-	52.692186	38.725051	ЮЛ	Администрация сельского поселения Черкасский сельсовет	-	1034800040241	ООО "ТЭКО-Сервис"	6829005315	09-0030-15	6,00	Бетон	Открытая	Металл	1	1,10	Пластик	-	-	-	0	-	-	существующая	Нет
9144	Елецкий муниципальный район	с. Черкассы	Цветочная	14	-	52.692186	38.725051	ЮЛ	Администрация сельского поселения Черкасский сельсовет	-	1034800040241	ООО "ТЭКО-Сервис"	6829005315	09-0031-15	6,00	Бетон	Открытая	Металл	1	1,10	Пластик	-	-	-	0	-	-	существующая	Нет
9145	Елецкий муниципальный район	с. Черкассы	Цветочная	4	-	52.69426	38.724090	ЮЛ	Администрация сельского поселения Черкасский сельсовет	-	1034800040241	ООО "ТЭКО-Сервис"	6829005315	09-0032-15	6,00	Бетон	Открытая	Металл	1	1,10	Пластик	-	-	-	0	-	-	существующая	Нет
9146	Елецкий муниципальный район	с. Черкассы	Механизаторов	9	-	52.693179	38.719913	ЮЛ	Администрация сельского поселения Черкасский сельсовет	-	1034800040241	ООО "ТЭКО-Сервис"	6829005315	09-0033-15	6,00	Бетон	Открытая	Металл	1	1,10	Пластик	-	-	-	0	-	-	существующая	Нет
9147	Елецкий муниципальный район	с. Черкассы	кладбище	-	-	52.687623	38.721925	ЮЛ	Администрация сельского поселения Черкасский сельсовет	-	1034800040241	ООО "ТЭКО-Сервис"	6829005315	09-0034-15	6,00	щебень	Открытая	Металл	1	1,10	Пластик	-	-	-	0	-	-	существующая	Нет
9148	Елецкий муниципальный район	с. Ериловка	Старая	4	-	52.688414	38.770803	ЮЛ	Администрация сельского поселения Черкасский сельсовет	-	1034800040241	ООО "ТЭКО-Сервис"	6829005315	09-0035-15	6,00	щебень	Открытая	Металл	1	1,10	Пластик	-	-	-	0	-	-	существующая	Нет
9149	Елецкий муниципальный район	с. Ериловка	Старая	23	-	52.688414	38.770803	ЮЛ	Администрация сельского поселения Черкасский сельсовет	-	1034800040241	ООО "ТЭКО-Сервис"	6829005315	09-0036-15	6,00	щебень	Открытая	Металл	1	1,10	Пластик	-	-	-	0	-	-	существующая	Нет
9150	Елецкий муниципальный район	с. Ериловка	Старая	39	-	52.688414	38.770803	ЮЛ	Администрация сельского поселения Черкасский сельсовет	-	1034800040241	ООО "ТЭКО-Сервис"	6829005315	09-0037-15	6,00	щебень	Открытая	Металл	1	1,10	Пластик	-	-	-	0	-	-	существующая	Нет
9151	Елецкий муниципальный район	с. Ериловка	Старая	43	-	52.688414	38.770803	ЮЛ	Администрация сельского поселения Черкасский сельсовет	-	1034800040241	ООО "ТЭКО-Сервис"	6829005315	09-0038-15	6,00	Бетон	Открытая	Металл	1	1,10	Пластик	-	-	-	0	-	-	существующая	Нет
9152	Елецкий муниципальный район	с. Ериловка	Старая	63	-	52.688414	38.770803	ЮЛ	Администрация сельского поселения Черкасский сельсовет	-	1034800040241	ООО "ТЭКО-Сервис"	6829005315	09-0039-15	6,00	Бетон	Открытая	Металл	1	1,10	Пластик	-	-	-	0	-	-	существующая	Нет
9153	Елецкий муниципальный район	с. Ериловка	40 Лет Победы	1	-	52.686231	38.767308	ЮЛ	Администрация сельского поселения Черкасский сельсовет	-	1034800040241	ООО "ТЭКО-Сервис"	6829005315	09-0040-15	6,00	Бетон	Открытая	Металл	1	1,10	Пластик	-	-	-	0	-	-	существующая	Нет
9154	Елецкий муниципальный район	с. Ериловка	40 Лет Победы	20	-	52.686231	38.767308	ЮЛ	Администрация сельского поселения Черкасский сельсовет	-	1034800040241	ООО "ТЭКО-Сервис"	6829005315	09-0041-15	6,00	Бетон	Открытая	Металл	1	1,10	Пластик	-	-	-	0	-	-	существующая	Нет
9155	Елецкий муниципальный район	с. Ериловка	40 Лет Победы	26	а	52.686231	38.767308	ЮЛ	Администрация сельского поселения Черкасский сельсовет	-	1034800040241	ООО "ТЭКО-Сервис"	6829005315	09-0042-15	6,00	Бетон	Открытая	Металл	1	1,10	Пластик	-	-	-	0	-	-	существующая	Нет
9156	Елецкий муниципальный район	с. Ериловка	Кладбище	-	-	52.686231	38.767308	ЮЛ	Администрация сельского поселения Черкасский сельсовет	-	1034800040241	ООО "ТЭКО-Сервис"	6829005315	09-0043-15	6,00	грунт	Открытая	Металл	1	1,10	Пластик	-	-	-	0	-	-	существующая	Нет
9157	Елецкий муниципальный район	с. Ериловка	Молодежная	12	-	52.686231	38.767308	ЮЛ	ГБОУ Липецкой области "Специальная школа интернат с.Ериловка"	-	1024800607017	ООО "ТЭКО-Сервис"	6829005315	09-0044-15	6,00	Бетон	Открытая	Металл	1	1,10	Пластик	-	-	-	0	-	-	существующая	Нет
9158	Елецкий муниципальный район	с. Ериловка	Молодежная	20	-	52.686231	38.767308	ЮЛ	ГБОУ Липецкой области "Специальная школа интернат с.Ериловка"	-	1024800607017	ООО "ТЭКО-Сервис"	6829005315	09-0045-15	6,00	Бетон	Открытая	Металл	1	1,10	Пластик	-	-	-	0	-	-	существующая	Нет

Приложение 1 к приказу управления экологии и природных ресурсов Липецкой области
«Приложение А6. Реестр контейнерных площадок (по данным ОМС)

№ п/п	Данные о нахождении мест (площадок) накопления твердых коммунальных отходов							Данные о собственниках мест (площадок) накопления твердых коммунальных отходов				Организация (ИП), оказывающая услуги по сбору и транспортированию ТКО		Данные о технических характеристиках мест (площадок) накопления твердых коммунальных отходов					Контейнеры для несортированных отходов			Контейнеры для утилизируемых отходов (раздельный сбор)			Контейнеры для сбора крупногабаритных отходов			Статус (существующая/планируемая)	Совместное использование с другими МКД
	Муниципальное образование	Населенный пункт	Улица	Дом	Корпус/Строение	Широта	Долгота	Организационно-правовая форма балансодержателя (юридическое лицо - ЮЛ; индивидуальный предприниматель - ИП; физическое лицо - ФЛ)	для ЮЛ - Полное наименование организации для ИП - Фамилия, Имя, Отчество для ФЛ - Фамилия, Имя, Отчество	ИНН	ОГРН	Наименование	ИНН	Номер контейнерной площадки	Площадь, кв.м.	Тип подстилающей поверхности	Вид площадки	Материал ограждения	Кол-во	Емкость (отдельного контейнера)	Материал контейнера	Кол-во	Емкость (отдельного контейнера)	Материал контейнера	Кол-во	Емкость (отдельного контейнера) м3	Материал контейнера		
9159	Задонский муниципальный район	с. Донское	Гагарина	62	-	52.611002	38.993297	ЮЛ	ДОНСКОЙ СЕЛЬСОВЕТ ЗАДОНСКОГО РАЙОНА	4808001958	-	АО "ЭкоПром-Липецк"	4825037859	-	1,00	данные отсутствуют	Открытая	Без ограждения	1	0,75	Металл	1	01.янв	металл	0	-	-	существующая	Нет
9160	Задонский муниципальный район	с. Донское	Гагарина	66	-	52.610483	38.993333	ЮЛ	ДОНСКОЙ СЕЛЬСОВЕТ ЗАДОНСКОГО РАЙОНА	4808001958	-	АО "ЭкоПром-Липецк"	4825037859	-	1,00	данные отсутствуют	Открытая	Без ограждения	1	0,75	Металл	-	-	-	0	-	-	существующая	Нет
9161	Задонский муниципальный район	с. Донское	Советская	29	-	52.619816	38.971531	ЮЛ	ДОНСКОЙ СЕЛЬСОВЕТ ЗАДОНСКОГО РАЙОНА	4808001958	-	АО "ЭкоПром-Липецк"	4825037859	-	2,00	данные отсутствуют	Открытая	Без ограждения	2	0,75	Металл	-	-	-	0	-	-	существующая	Нет
9162	Задонский муниципальный район	с. Донское	Советская	49	-	52.618745	38.974648	ЮЛ	ДОНСКОЙ СЕЛЬСОВЕТ ЗАДОНСКОГО РАЙОНА	4808001958	-	АО "ЭкоПром-Липецк"	4825037859	-	2,00	данные отсутствуют	Открытая	Без ограждения	2	0,75	Металл	-	-	-	0	-	-	существующая	Нет
9163	Задонский муниципальный район	с. Донское	Советская	72	-	52.617165	38.978421	ЮЛ	ДОНСКОЙ СЕЛЬСОВЕТ ЗАДОНСКОГО РАЙОНА	4808001958	-	АО "ЭкоПром-Липецк"	4825037859	-	2,00	данные отсутствуют	Открытая	Без ограждения	2	0,75	Металл	-	-	-	0	-	-	существующая	Нет
9164	Задонский муниципальный район	с. Донское	Советская	110	-	52.616159	38.983892	ЮЛ	ДОНСКОЙ СЕЛЬСОВЕТ ЗАДОНСКОГО РАЙОНА	4808001958	-	АО "ЭкоПром-Липецк"	4825037859	-	4,00	данные отсутствуют	Открытая	Без ограждения	4	0,75	Металл	-	-	-	0	-	-	существующая	Нет
9165	Задонский муниципальный район	с. Донское	Советская	149	-	52.561946	39.530301	ЮЛ	ДОНСКОЙ СЕЛЬСОВЕТ ЗАДОНСКОГО РАЙОНА	4808001958	-	АО "ЭкоПром-Липецк"	4825037859	-	2,00	данные отсутствуют	Открытая	Без ограждения	2	0,75	Металл	-	-	-	0	-	-	существующая	Нет
9166	Задонский муниципальный район	с. Донское	Советская	197	-	52.561114	39.536859	ЮЛ	ДОНСКОЙ СЕЛЬСОВЕТ ЗАДОНСКОГО РАЙОНА	4808001958	-	АО "ЭкоПром-Липецк"	4825037859	-	2,00	данные отсутствуют	Открытая	Без ограждения	2	0,75	Металл	-	-	-	0	-	-	существующая	Нет
9167	Задонский муниципальный район	с. Донское	Советская	201	а	52.560812	39.537488	ЮЛ	ДОНСКОЙ СЕЛЬСОВЕТ ЗАДОНСКОГО РАЙОНА	4808001958	-	АО "ЭкоПром-Липецк"	4825037859	-	2,00	данные отсутствуют	Открытая	Без ограждения	2	0,75	Металл	-	-	-	0	-	-	существующая	Нет
9168	Задонский муниципальный район	с. Донское	Жаворонкова	18	-	52.612118	39.002658	ЮЛ	ДОНСКОЙ СЕЛЬСОВЕТ ЗАДОНСКОГО РАЙОНА	4808001958	-	АО "ЭкоПром-Липецк"	4825037859	-	2,00	данные отсутствуют	Открытая	Без ограждения	2	0,75	Металл	-	-	-	0	-	-	существующая	Нет
9169	Задонский муниципальный район	с. Донское	Жаворонкова	31	-	52.611664	39.005811	ЮЛ	ДОНСКОЙ СЕЛЬСОВЕТ ЗАДОНСКОГО РАЙОНА	4808001958	-	АО "ЭкоПром-Липецк"	4825037859	-	1,00	данные отсутствуют	Открытая	Без ограждения	1	0,75	Металл	-	-	-	0	-	-	существующая	Нет
9170	Задонский муниципальный район	с. Донское	Ворошилова	2	-	52.616153	38.991007	ЮЛ	ДОНСКОЙ СЕЛЬСОВЕТ ЗАДОНСКОГО РАЙОНА	4808001958	-	АО "ЭкоПром-Липецк"	4825037859	-	2,00	данные отсутствуют	Открытая	Без ограждения	2	0,75	Металл	-	-	-	0	-	-	существующая	Нет
9171	Задонский муниципальный район	с. Донское	Ворошилова	9	-	52.617766	38.98992	ЮЛ	ДОНСКОЙ СЕЛЬСОВЕТ ЗАДОНСКОГО РАЙОНА	4808001958	-	АО "ЭкоПром-Липецк"	4825037859	-	2,00	данные отсутствуют	Открытая	Без ограждения	2	0,75	Металл	-	-	-	0	-	-	существующая	Нет
9172	Задонский муниципальный район	с. Донское	Ворошилова	21	-	52.618783	38.992722	ЮЛ	ДОНСКОЙ СЕЛЬСОВЕТ ЗАДОНСКОГО РАЙОНА	4808001958	-	АО "ЭкоПром-Липецк"	4825037859	-	1,00	данные отсутствуют	Открытая	Без ограждения	1	0,75	Металл	-	-	-	0	-	-	существующая	Нет
9173	Задонский муниципальный район	с. Донское	Пролетарская	2	-	52.622872	38.983883	ЮЛ	ДОНСКОЙ СЕЛЬСОВЕТ ЗАДОНСКОГО РАЙОНА	4808001958	-	АО "ЭкоПром-Липецк"	4825037859	-	1,00	данные отсутствуют	Открытая	Без ограждения	1	0,75	Металл	-	-	-	0	-	-	существующая	Нет
9174	Задонский муниципальный район	с. Донское	Пролетарская	20	-	52.625551	38.985823	ЮЛ	ДОНСКОЙ СЕЛЬСОВЕТ ЗАДОНСКОГО РАЙОНА	4808001958	-	АО "ЭкоПром-Липецк"	4825037859	-	1,00	данные отсутствуют	Открытая	Без ограждения	1	0,75	Металл	-	-	-	0	-	-	существующая	Нет
9175	Задонский муниципальный район	с. Донское	Пролетарская	40	-	52.628525	38.987557	ЮЛ	ДОНСКОЙ СЕЛЬСОВЕТ ЗАДОНСКОГО РАЙОНА	4808001958	-	АО "ЭкоПром-Липецк"	4825037859	-	1,00	данные отсутствуют	Открытая	Без ограждения	1	0,75	Металл	-	-	-	0	-	-	существующая	Нет
9176	Задонский муниципальный район	с. Донское	Молодежная	5	-	52.62331	38.98029	ЮЛ	ДОНСКОЙ СЕЛЬСОВЕТ ЗАДОНСКОГО РАЙОНА	4808001958	-	АО "ЭкоПром-Липецк"	4825037859	-	4,00	данные отсутствуют	Открытая	Без ограждения	4	0,75	Металл	-	-	-	0	-	-	существующая	Нет
9177	Задонский муниципальный район	с. Донское	Молодежная	34	-	52.625737	38.981053	ЮЛ	ДОНСКОЙ СЕЛЬСОВЕТ ЗАДОНСКОГО РАЙОНА	4808001958	-	АО "ЭкоПром-Липецк"	4825037859	-	1,00	данные отсутствуют	Открытая	Без ограждения	1	0,75	Металл	-	-	-	0	-	-	существующая	Нет
9178	Задонский муниципальный район	с. Донское	Молодежная	30	а	52.628246	38.979697	ЮЛ	ДОНСКОЙ СЕЛЬСОВЕТ ЗАДОНСКОГО РАЙОНА	4808001958	-	АО "ЭкоПром-Липецк"	4825037859	-	1,00	данные отсутствуют	Открытая	Без ограждения	2	0,75	Металл	-	-	-	0	-	-	существующая	Нет
9179	Задонский муниципальный район	с. Донское	Школьная	27	-	52.613326	38.969555	ЮЛ	ДОНСКОЙ СЕЛЬСОВЕТ ЗАДОНСКОГО РАЙОНА	4808001958	-	АО "ЭкоПром-Липецк"	4825037859	-	4,00	данные отсутствуют	Открытая	Без ограждения	4	0,75	Металл	-	-	-	0	-	-	существующая	Нет
9180	Задонский муниципальный район	с. Донское	Донская	2	-	52.618122	38.970399	ЮЛ	ДОНСКОЙ СЕЛЬСОВЕТ ЗАДОНСКОГО РАЙОНА	4808001958	-	АО "ЭкоПром-Липецк"	4825037859	-	6,00	данные отсутствуют	Открытая	Без ограждения	6	0,75	Металл	-	-	-	0	-	-	существующая	Нет
9181	Задонский муниципальный район	с. Донское	Донская	23	-	52.616869	38.966474	ЮЛ	ДОНСКОЙ СЕЛЬСОВЕТ ЗАДОНСКОГО РАЙОНА	4808001958	-	АО "ЭкоПром-Липецк"	4825037859	-	1,00	данные отсутствуют	Открытая	Без ограждения	1	0,75	Металл	-	-	-	0	-	-	существующая	Нет
9182	Задонский муниципальный район	с. Донское	Свердлова	95	-	52.623397	38.485354	ЮЛ	ДОНСКОЙ СЕЛЬСОВЕТ ЗАДОНСКОГО РАЙОНА	4808001958	-	АО "ЭкоПром-Липецк"	4825037859	-	2,00	данные отсутствуют	Открытая	Без ограждения	2	0,75	Металл	-	-	-	0	-	-	существующая	Нет
9183	Задонский муниципальный район	с. Донское	Свердлова	127	-	52.623031	38.479434	ЮЛ	ДОНСКОЙ СЕЛЬСОВЕТ ЗАДОНСКОГО РАЙОНА	4808001958	-	АО "ЭкоПром-Липецк"	4825037859	-	2,00	данные отсутствуют	Открытая	Без ограждения	2	0,75	Металл	-	-	-	0	-	-	существующая	Нет
9184	Задонский муниципальный район	с. Донское	Свердлова	187	-	52.619647	38.986443	ЮЛ	ДОНСКОЙ СЕЛЬСОВЕТ ЗАДОНСКОГО РАЙОНА	4808001958	-	АО "ЭкоПром-Липецк"	4825037859	-	2,00	данные отсутствуют	Открытая	Без ограждения	2	0,75	Металл	-	-	-	0	-	-	существующая	Нет
9185	Задонский муниципальный район	с. Донское	Свердлова	201	а	52.621211	38.988177	ЮЛ	ДОНСКОЙ СЕЛЬСОВЕТ ЗАДОНСКОГО РАЙОНА	4808001958	-	АО "ЭкоПром-Липецк"	4825037859	-	1,00	данные отсутствуют	Открытая	Без ограждения	1	0,75	Металл	-	-	-	0	-	-	существующая	Нет
9186	Задонский муниципальный район	с. Донское	Свердлова	211	-	52.623064	38.986021	ЮЛ	ДОНСКОЙ СЕЛЬСОВЕТ ЗАДОНСКОГО РАЙОНА	4808001958	-	АО "ЭкоПром-Липецк"	4825037859	-	1,00	данные отсутствуют	Открытая	Без ограждения	1	0,75	Металл	-	-	-	0	-	-	существующая	Нет
9187	Задонский муниципальный район	с. Донское	Степана Разина	19	-	52.85809	39.815193	ЮЛ	ДОНСКОЙ СЕЛЬСОВЕТ ЗАДОНСКОГО РАЙОНА	4808001958	-	АО "ЭкоПром-Липецк"	4825037859	-	2,00	данные отсутствуют	Открытая	Без ограждения	2	0,75	Металл	-	-	-	0	-	-	существующая	Нет
9188	Задонский муниципальный район	с. Донское	Титова	2	-	52.562296	39.507331	ЮЛ	ДОНСКОЙ СЕЛЬСОВЕТ ЗАДОНСКОГО РАЙОНА	4808001958	-	АО "ЭкоПром-Липецк"	4825037859	-	2,00	данные отсутствуют	Открытая	Без ограждения	2	0,75	Металл	-	-	-	0	-	-	существующая	Нет
9189	Задонский муниципальный район	пос. Донской Рудник	Октябрьская	8	-	52.623884	39.017687	ЮЛ	ДОНСКОЙ СЕЛЬСОВЕТ ЗАДОНСКОГО РАЙОНА	4808001958	-	АО "ЭкоПром-Липецк"	4825037859	-	2,00	данные отсутствуют	Открытая	Без ограждения	2	0,75	Металл	-	-	-	0	-	-	существующая	Нет

Приложение 1 к приказу управления экологии и природных ресурсов Липецкой области
«Приложение А6. Реестр контейнерных площадок (по данным ОМС)

№ п/п	Данные о нахождении мест (площадок) накопления твердых коммунальных отходов							Данные о собственниках мест (площадок) накопления твердых коммунальных отходов				Организация (ИП), оказывающая услуги по сбору и транспортированию ТКО		Данные о технических характеристиках мест (площадок) накопления твердых коммунальных отходов					Контейнеры для несортированных отходов			Контейнеры для утилизируемых отходов (раздельный сбор)			Контейнеры для сбора крупногабаритных отходов			Статус (существующая/планируемая)	Совместное использование с другими МКД
	Муниципальное образование	Населенный пункт	Улица	Дом	Корпус/Строение	Широта	Долгота	Организационно-правовая форма балансодержателя (юридическое лицо - ЮЛ; индивидуальный предприниматель - ИП; физическое лицо - ФЛ)	для ЮЛ - Полное наименование организации для ИП - Фамилия, Имя, Отчество для ФЛ - Фамилия, Имя, Отчество	ИНН	ОГРН	Наименование	ИНН	Номер контейнерной площадки	Площадь, кв.м.	Тип подстилающей поверхности	Вид площадки	Материал ограждения	Кол-во	Емкость (отдельного контейнера)	Материал контейнера	Кол-во	Емкость (отдельного контейнера)	Материал контейнера	Кол-во	Емкость (отдельного контейнера) м3	Материал контейнера		
9190	Задонский муниципальный район	пос. Донской Рудник	Победы	1	а	52.624567	39.013159	ЮЛ	ДОНСКОЙ СЕЛЬСОВЕТ ЗАДОНСКОГО РАЙОНА	4808001958	-	АО "ЭкоПром-Липецк"	4825037859	-	2,00	данные отсутствуют	Открытая	Без ограждения	2	0,75	Металл	-	-	-	0	-	-	существующая	Нет
9191	Задонский муниципальный район	пос. Донской Рудник	Интернациональная	1	-	52.627109	39.014821	ЮЛ	ДОНСКОЙ СЕЛЬСОВЕТ ЗАДОНСКОГО РАЙОНА	4808001958	-	АО "ЭкоПром-Липецк"	4825037859	-	2,00	данные отсутствуют	Открытая	Без ограждения	2	0,75	Металл	-	-	-	0	-	-	существующая	Нет
9192	Задонский муниципальный район	пос. Донской Рудник	Интернациональная	16	-	52.627136	39.019142	ЮЛ	ДОНСКОЙ СЕЛЬСОВЕТ ЗАДОНСКОГО РАЙОНА	4808001958	-	АО "ЭкоПром-Липецк"	4825037859	-	2,00	данные отсутствуют	Открытая	Без ограждения	2	0,75	Металл	-	-	-	0	-	-	существующая	Нет
9193	Задонский муниципальный район	пос. Донской Рудник	Первомайская	21	-	52.626224	39.019079	ЮЛ	ДОНСКОЙ СЕЛЬСОВЕТ ЗАДОНСКОГО РАЙОНА	4808001958	-	АО "ЭкоПром-Липецк"	4825037859	-	2,00	данные отсутствуют	Открытая	Без ограждения	2	0,75	Металл	-	-	-	0	-	-	существующая	Нет
9194	Задонский муниципальный район	пос. Донской Рудник	Первомайская	5	-	52.626185	39.013258	ЮЛ	ДОНСКОЙ СЕЛЬСОВЕТ ЗАДОНСКОГО РАЙОНА	4808001958	-	АО "ЭкоПром-Липецк"	4825037859	-	2,00	данные отсутствуют	Открытая	Без ограждения	2	0,75	Металл	-	-	-	0	-	-	существующая	Нет
9195	Задонский муниципальный район	пос. Донской Рудник	Первомайская	10	-	52.625393	39.015629	ЮЛ	ДОНСКОЙ СЕЛЬСОВЕТ ЗАДОНСКОГО РАЙОНА	4808001958	-	АО "ЭкоПром-Липецк"	4825037859	-	2,00	данные отсутствуют	Открытая	Без ограждения	2	0,75	Металл	-	-	-	0	-	-	существующая	Нет
9196	Задонский муниципальный район	ж/д ст. Дон	Железнодорожная	1	-	52.635127	38.911182	ЮЛ	ДОНСКОЙ СЕЛЬСОВЕТ ЗАДОНСКОГО РАЙОНА	4808001958	-	АО "ЭкоПром-Липецк"	4825037859	-	2,00	данные отсутствуют	Открытая	Без ограждения	2	0,75	Металл	-	-	-	0	-	-	существующая	Нет
9197	Задонский муниципальный район	ж/д ст. Дон	Привокзальная	5	-	52.714504	38.723012	ЮЛ	ДОНСКОЙ СЕЛЬСОВЕТ ЗАДОНСКОГО РАЙОНА	4808001958	-	АО "ЭкоПром-Липецк"	4825037859	-	2,00	данные отсутствуют	Открытая	Без ограждения	2	0,75	Металл	-	-	-	0	-	-	существующая	Нет
9198	Задонский муниципальный район	ж/д ст. Дон	Привокзальная	6	-	52.714319	38.722734	ЮЛ	ДОНСКОЙ СЕЛЬСОВЕТ ЗАДОНСКОГО РАЙОНА	4808001958	-	АО "ЭкоПром-Липецк"	4825037859	-	2,00	данные отсутствуют	Открытая	Без ограждения	2	0,75	Металл	-	-	-	0	-	-	существующая	Нет
9199	Задонский муниципальный район	ж/д ст. Дон	Железнодорожная	94	-	52.634433	38.907005	ЮЛ	ДОНСКОЙ СЕЛЬСОВЕТ ЗАДОНСКОГО РАЙОНА	4808001958	-	АО "ЭкоПром-Липецк"	4825037859	-	2,00	данные отсутствуют	Открытая	Без ограждения	2	0,75	Металл	-	-	-	0	-	-	существующая	Нет
9200	Задонский муниципальный район	пос. Лукошкинский	Берёзовая	1	-	52.493938	38.956421	ЮЛ	ДОНСКОЙ СЕЛЬСОВЕТ ЗАДОНСКОГО РАЙОНА	4808001958	-	АО "ЭкоПром-Липецк"	4825037859	-	4,00	данные отсутствуют	Открытая	Без ограждения	4	0,75	Металл	-	-	-	0	-	-	существующая	Нет
9201	Задонский муниципальный район	пос. Лукошкинский	Берёзовая	2	-	52.49368	38.956565	ЮЛ	ДОНСКОЙ СЕЛЬСОВЕТ ЗАДОНСКОГО РАЙОНА	4808001958	-	АО "ЭкоПром-Липецк"	4825037859	-	2,00	данные отсутствуют	Открытая	Без ограждения	2	0,75	Металл	-	-	-	0	-	-	существующая	Нет
9202	Задонский муниципальный район	д. Новоселье	Лесная	3	-	52.888023	39.615201	ЮЛ	ДОНСКОЙ СЕЛЬСОВЕТ ЗАДОНСКОГО РАЙОНА	4808001958	-	АО "ЭкоПром-Липецк"	4825037859	-	1,00	данные отсутствуют	Открытая	Без ограждения	1	0,75	Металл	-	-	-	0	-	-	существующая	Нет
9203	Задонский муниципальный район	д. Матюшкино	Речная	31	-	52.641751	38.956933	ЮЛ	ДОНСКОЙ СЕЛЬСОВЕТ ЗАДОНСКОГО РАЙОНА	4808001958	-	АО "ЭкоПром-Липецк"	4825037859	-	2,00	данные отсутствуют	Открытая	Без ограждения	2	0,75	Металл	-	-	-	0	-	-	существующая	Нет
9204	Задонский муниципальный район	д. Матюшкино	Речная	55	-	52.645417	38.952253	ЮЛ	ДОНСКОЙ СЕЛЬСОВЕТ ЗАДОНСКОГО РАЙОНА	4808001958	-	АО "ЭкоПром-Липецк"	4825037859	-	2,00	данные отсутствуют	Открытая	Без ограждения	2	0,75	Металл	-	-	-	0	-	-	существующая	Нет
9205	Задонский муниципальный район	с. Патриаршая	Дачная	13	-	52.654328	39.061578	ЮЛ	ДОНСКОЙ СЕЛЬСОВЕТ ЗАДОНСКОГО РАЙОНА	4808001958	-	АО "ЭкоПром-Липецк"	4825037859	-	1,00	данные отсутствуют	Открытая	Без ограждения	2	0,75	Металл	-	-	-	0	-	-	существующая	Нет
9206	Задонский муниципальный район	с. Патриаршая	Дачная	2	-	52.654328	39.061578	ЮЛ	ДОНСКОЙ СЕЛЬСОВЕТ ЗАДОНСКОГО РАЙОНА	4808001958	-	АО "ЭкоПром-Липецк"	4825037859	-	1,00	данные отсутствуют	Открытая	Без ограждения	2	0,75	Металл	-	-	-	0	-	-	существующая	Нет
9207	Задонский муниципальный район	с. Патриаршая	Дачная	30	-	52.654328	39.061578	ЮЛ	ДОНСКОЙ СЕЛЬСОВЕТ ЗАДОНСКОГО РАЙОНА	4808001958	-	АО "ЭкоПром-Липецк"	4825037859	-	1,00	данные отсутствуют	Открытая	Без ограждения	2	0,75	Металл	-	-	-	0	-	-	существующая	Нет
9208	Задонский муниципальный район	с. Патриаршая	Дачная	60	-	52.654328	39.061578	ЮЛ	ДОНСКОЙ СЕЛЬСОВЕТ ЗАДОНСКОГО РАЙОНА	4808001958	-	АО "ЭкоПром-Липецк"	4825037859	-	1,00	данные отсутствуют	Открытая	Без ограждения	2	0,75	Металл	-	-	-	0	-	-	существующая	Нет
9209	Задонский муниципальный район	с. Патриаршая	Дачная	7	-	52.654328	39.061578	ЮЛ	ДОНСКОЙ СЕЛЬСОВЕТ ЗАДОНСКОГО РАЙОНА	4808001958	-	АО "ЭкоПром-Липецк"	4825037859	-	1,00	данные отсутствуют	Открытая	Без ограждения	1	0,75	Металл	-	-	-	0	-	-	существующая	Нет
9210	Задонский муниципальный район	д. Анненка	Заречная	8	-	52.624092	38.958541	ЮЛ	ДОНСКОЙ СЕЛЬСОВЕТ ЗАДОНСКОГО РАЙОНА	4808001958	-	АО "ЭкоПром-Липецк"	4825037859	-	1,00	данные отсутствуют	Открытая	Без ограждения	1	0,75	Металл	-	-	-	0	-	-	существующая	Нет
9211	Задонский муниципальный район	д. Галичья Гора	Рабочая	44	-	52.600458	38.895866	ЮЛ	ДОНСКОЙ СЕЛЬСОВЕТ ЗАДОНСКОГО РАЙОНА	4808001958	-	АО "ЭкоПром-Липецк"	4825037859	-	2,00	данные отсутствуют	Открытая	Без ограждения	2	0,75	Металл	-	-	-	0	-	-	существующая	Нет
9212	Задонский муниципальный район	д. Галичья Гора	Рабочая	74	-	52.601672	38.905586	ЮЛ	ДОНСКОЙ СЕЛЬСОВЕТ ЗАДОНСКОГО РАЙОНА	4808001958	-	АО "ЭкоПром-Липецк"	4825037859	-	2,00	данные отсутствуют	Открытая	Без ограждения	2	0,75	Металл	-	-	-	0	-	-	существующая	Нет
9213	Задонский муниципальный район	д. Анненка	Заречная	42	-	52.627109	38.957392	ЮЛ	ДОНСКОЙ СЕЛЬСОВЕТ ЗАДОНСКОГО РАЙОНА	4808001958	-	АО "ЭкоПром-Липецк"	4825037859	-	1,00	данные отсутствуют	Открытая	Без ограждения	1	0,75	Металл	-	-	-	0	-	-	существующая	Нет
9214	Задонский муниципальный район	ж/д ст. Дон	Привокзальная	10	-	52.634597	38.912763	ЮЛ	ДОНСКОЙ СЕЛЬСОВЕТ ЗАДОНСКОГО РАЙОНА	4808001958	-	АО "ЭкоПром-Липецк"	4825037859	-	2,00	данные отсутствуют	Открытая	Без ограждения	2	0,75	Металл	-	-	-	0	-	-	существующая	Нет
9215	Задонский муниципальный район	с. Донское	кладбище	-	-	52.615415	38.971971	ЮЛ	ДОНСКОЙ СЕЛЬСОВЕТ ЗАДОНСКОГО РАЙОНА	4808001958	-	АО "ЭкоПром-Липецк"	4825037859	-	6,00	данные отсутствуют	Открытая	Без ограждения	6	0,75	Металл	-	-	-	0	-	-	существующая	Нет
9216	Задонский муниципальный район	с. Гнилуша	Советская	141	-	52.322363	39.095161	ЮЛ	ГНИЛУШИНСКИЙ СЕЛЬСОВЕТ ЗАДОНСКОГО РАЙОНА	4808001980	-	АО "ЭкоПром-Липецк"	4825037859	-	2,00	данные отсутствуют	Открытая	Без ограждения	2	0,75	Металл	-	-	-	0	-	-	существующая	Нет
9217	Задонский муниципальный район	с. Гнилуша	Советская	112	-	52.321005	39.095161	ЮЛ	ГНИЛУШИНСКИЙ СЕЛЬСОВЕТ ЗАДОНСКОГО РАЙОНА	4808001980	-	АО "ЭкоПром-Липецк"	4825037859	-	4,00	данные отсутствуют	Открытая	Без ограждения	4	0,75	Металл	-	-	-	0	-	-	существующая	Нет
9218	Задонский муниципальный район	с. Гнилуша	Советская	70	-	52.321693	39.085289	ЮЛ	ГНИЛУШИНСКИЙ СЕЛЬСОВЕТ ЗАДОНСКОГО РАЙОНА	4808001980	-	АО "ЭкоПром-Липецк"	4825037859	-	2,00	данные отсутствуют	Открытая	Без ограждения	2	0,75	Металл	-	-	-	0	-	-	существующая	Нет
9219	Задонский муниципальный район	с. Гнилуша	Советская	90	-	52.321527	39.08904	ЮЛ	ГНИЛУШИНСКИЙ СЕЛЬСОВЕТ ЗАДОНСКОГО РАЙОНА	4808001980	-	АО "ЭкоПром-Липецк"	4825037859	-	2,00	данные отсутствуют	Открытая	Без ограждения	2	0,75	Металл	-	-	-	0	-	-	существующая	Нет
9220	Задонский муниципальный район	с. Гнилуша	Советская	10	-	52.318534	39.065829	ЮЛ	ГНИЛУШИНСКИЙ СЕЛЬСОВЕТ ЗАДОНСКОГО РАЙОНА	4808001980	-	АО "ЭкоПром-Липецк"	4825037859	-	4,00	данные отсутствуют	Открытая	Без ограждения	4	0,75	Металл	-	-	-	0	-	-	существующая	Нет

Приложение 1 к приказу управления экологии и природных ресурсов Липецкой области
«Приложение А6. Реестр контейнерных площадок (по данным ОМС)

№ п/п	Данные о нахождении мест (площадок) накопления твердых коммунальных отходов							Данные о собственниках мест (площадок) накопления твердых коммунальных отходов				Организация (ИП), оказывающая услуги по сбору и транспортированию ТКО		Данные о технических характеристиках мест (площадок) накопления твердых коммунальных отходов					Контейнеры для несортированных отходов			Контейнеры для утилизируемых отходов (раздельный сбор)			Контейнеры для сбора крупногабаритных отходов			Статус (существующая/планируемая)	Совместное использование с другими МКД
	Муниципальное образование	Населенный пункт	Улица	Дом	Корпус/Строение	Широта	Долгота	Организационно-правовая форма балансодержателя (юридическое лицо - ЮЛ; индивидуальный предприниматель - ИП; физическое лицо - ФЛ)	для ЮЛ - Полное наименование организации для ИП - Фамилия, Имя, Отчество для ФЛ - Фамилия, Имя, Отчество	ИНН	ОГРН	Наименование	ИНН	Номер контейнерной площадки	Площадь, кв.м.	Тип подстилающей поверхности	Вид площадки	Материал ограждения	Кол-во	Емкость (отдельного контейнера)	Материал контейнера	Кол-во	Емкость (отдельного контейнера)	Материал контейнера	Кол-во	Емкость (отдельного контейнера) м3	Материал контейнера		
9221	Задонский муниципальный район	с. Гнилуша	Советская	39	-	52.318957	39.072955	ЮЛ	ГНИЛУШИНСКИЙ СЕЛЬСОВЕТ ЗАДОНСКОГО РАЙОНА	4808001980	-	АО "ЭкоПром-Липецк"	4825037859	-	4,00	данные отсутствуют	Открытая	Без ограждения	4	0,75	Металл	-	-	-	0	-	-	существующая	Нет
9222	Задонский муниципальный район	с. Гнилуша	Советская	43	-	52.319562	39.075629	ЮЛ	ГНИЛУШИНСКИЙ СЕЛЬСОВЕТ ЗАДОНСКОГО РАЙОНА	4808001980	-	АО "ЭкоПром-Липецк"	4825037859	-	4,00	данные отсутствуют	Открытая	Без ограждения	4	0,75	Металл	-	-	-	0	-	-	существующая	Нет
9223	Задонский муниципальный район	с. Гнилуша	Советская	67	-	52.321042	39.074269	ЮЛ	ГНИЛУШИНСКИЙ СЕЛЬСОВЕТ ЗАДОНСКОГО РАЙОНА	4808001980	-	АО "ЭкоПром-Липецк"	4825037859	-	4,00	данные отсутствуют	Открытая	Без ограждения	4	0,75	Металл	-	-	-	0	-	-	существующая	Нет
9224	Задонский муниципальный район	с. Гнилуша	Советская	56	а	52.322099	39.080264	ЮЛ	ГНИЛУШИНСКИЙ СЕЛЬСОВЕТ ЗАДОНСКОГО РАЙОНА	4808001980	-	АО "ЭкоПром-Липецк"	4825037859	-	4,00	данные отсутствуют	Открытая	Без ограждения	4	0,75	Металл	-	-	-	0	-	-	существующая	Нет
9225	Задонский муниципальный район	с. Гнилуша	Советская	78	-	52.320402	39.085511	ЮЛ	ГНИЛУШИНСКИЙ СЕЛЬСОВЕТ ЗАДОНСКОГО РАЙОНА	4808001980	-	АО "ЭкоПром-Липецк"	4825037859	-	4,00	данные отсутствуют	Открытая	Без ограждения	4	0,75	Металл	-	-	-	0	-	-	существующая	Нет
9226	Задонский муниципальный район	с. Гнилуша	Зеленая	2	-	52.317156	39.091364	ЮЛ	ГНИЛУШИНСКИЙ СЕЛЬСОВЕТ ЗАДОНСКОГО РАЙОНА	4808001980	-	АО "ЭкоПром-Липецк"	4825037859	-	2,00	данные отсутствуют	Открытая	Без ограждения	2	0,75	Металл	-	-	-	0	-	-	существующая	Нет
9227	Задонский муниципальный район	с. Гнилуша	Зеленая	16	-	52.31443	39.098517	ЮЛ	ГНИЛУШИНСКИЙ СЕЛЬСОВЕТ ЗАДОНСКОГО РАЙОНА	4808001980	-	АО "ЭкоПром-Липецк"	4825037859	-	2,00	данные отсутствуют	Открытая	Без ограждения	2	0,75	Металл	-	-	-	0	-	-	существующая	Нет
9228	Задонский муниципальный район	с. Гнилуша	Зеленая	27	-	52.31383	39.101436	ЮЛ	ГНИЛУШИНСКИЙ СЕЛЬСОВЕТ ЗАДОНСКОГО РАЙОНА	4808001980	-	АО "ЭкоПром-Липецк"	4825037859	-	2,00	данные отсутствуют	Открытая	Без ограждения	2	0,75	Металл	-	-	-	0	-	-	существующая	Нет
9229	Задонский муниципальный район	с. Гнилуша	Зеленая	54	-	52.313501	39.11191	ЮЛ	ГНИЛУШИНСКИЙ СЕЛЬСОВЕТ ЗАДОНСКОГО РАЙОНА	4808001980	-	АО "ЭкоПром-Липецк"	4825037859	-	4,00	данные отсутствуют	Открытая	Без ограждения	4	0,75	Металл	-	-	-	0	-	-	существующая	Нет
9230	Задонский муниципальный район	с. Гнилуша	Зеленая	51	-	52.314047	39.109434	ЮЛ	ГНИЛУШИНСКИЙ СЕЛЬСОВЕТ ЗАДОНСКОГО РАЙОНА	4808001980	-	АО "ЭкоПром-Липецк"	4825037859	-	4,00	данные отсутствуют	Открытая	Без ограждения	4	0,75	Металл	-	-	-	0	-	-	существующая	Нет
9231	Задонский муниципальный район	с. Гнилуша	Ленинградская	2	-	52.319686	39.097858	ЮЛ	ГНИЛУШИНСКИЙ СЕЛЬСОВЕТ ЗАДОНСКОГО РАЙОНА	4808001980	-	АО "ЭкоПром-Липецк"	4825037859	-	2,00	данные отсутствуют	Открытая	Без ограждения	2	0,75	Металл	-	-	-	0	-	-	существующая	Нет
9232	Задонский муниципальный район	с. Гнилуша	Ленинградская	17	-	52.319526	39.101678	ЮЛ	ГНИЛУШИНСКИЙ СЕЛЬСОВЕТ ЗАДОНСКОГО РАЙОНА	4808001980	-	АО "ЭкоПром-Липецк"	4825037859	-	2,00	данные отсутствуют	Открытая	Без ограждения	2	0,75	Металл	-	-	-	0	-	-	существующая	Нет
9233	Задонский муниципальный район	с. Гнилуша	Ленинградская	39	-	52.318362	39.105712	ЮЛ	ГНИЛУШИНСКИЙ СЕЛЬСОВЕТ ЗАДОНСКОГО РАЙОНА	4808001980	-	АО "ЭкоПром-Липецк"	4825037859	-	2,00	данные отсутствуют	Открытая	Без ограждения	2	0,75	Металл	-	-	-	0	-	-	существующая	Нет
9234	Задонский муниципальный район	с. Гнилуша	Ленинградская	18	-	52.318169	39.102695	ЮЛ	ГНИЛУШИНСКИЙ СЕЛЬСОВЕТ ЗАДОНСКОГО РАЙОНА	4808001980	-	АО "ЭкоПром-Липецк"	4825037859	-	2,00	данные отсутствуют	Открытая	Без ограждения	2	0,75	Металл	-	-	-	0	-	-	существующая	Нет
9235	Задонский муниципальный район	с. Гнилуша	Ленинградская	81	-	52.319184	39.114089	ЮЛ	ГНИЛУШИНСКИЙ СЕЛЬСОВЕТ ЗАДОНСКОГО РАЙОНА	4808001980	-	АО "ЭкоПром-Липецк"	4825037859	-	5,00	данные отсутствуют	Открытая	Без ограждения	5	0,75	Металл	-	-	-	0	-	-	существующая	Нет
9236	Задонский муниципальный район	с. Гнилуша	Ленинградская	88	-	52.317806	39.121068	ЮЛ	ГНИЛУШИНСКИЙ СЕЛЬСОВЕТ ЗАДОНСКОГО РАЙОНА	4808001980	-	АО "ЭкоПром-Липецк"	4825037859	-	4,00	данные отсутствуют	Открытая	Без ограждения	4	0,75	Металл	-	-	-	0	-	-	существующая	Нет
9237	Задонский муниципальный район	с. Гнилуша	Ленинградская	123	-	52.319642	39.121729	ЮЛ	ГНИЛУШИНСКИЙ СЕЛЬСОВЕТ ЗАДОНСКОГО РАЙОНА	4808001980	-	АО "ЭкоПром-Липецк"	4825037859	-	2,00	данные отсутствуют	Открытая	Без ограждения	2	0,75	Металл	-	-	-	0	-	-	существующая	Нет
9238	Задонский муниципальный район	с. Гнилуша	Ленинградская	151	-	52.317202	39.127876	ЮЛ	ГНИЛУШИНСКИЙ СЕЛЬСОВЕТ ЗАДОНСКОГО РАЙОНА	4808001980	-	АО "ЭкоПром-Липецк"	4825037859	-	2,00	данные отсутствуют	Открытая	Без ограждения	2	0,75	Металл	-	-	-	0	-	-	существующая	Нет
9239	Задонский муниципальный район	с. Гнилуша	Урожайная	87	-	52.323799	39.119484	ЮЛ	ГНИЛУШИНСКИЙ СЕЛЬСОВЕТ ЗАДОНСКОГО РАЙОНА	4808001980	-	АО "ЭкоПром-Липецк"	4825037859	-	2,00	данные отсутствуют	Открытая	Без ограждения	2	0,75	Металл	-	-	-	0	-	-	существующая	Нет
9240	Задонский муниципальный район	с. Гнилуша	Урожайная	57	-	52.324587	39.111807	ЮЛ	ГНИЛУШИНСКИЙ СЕЛЬСОВЕТ ЗАДОНСКОГО РАЙОНА	4808001980	-	АО "ЭкоПром-Липецк"	4825037859	-	5,00	данные отсутствуют	Открытая	Без ограждения	5	0,75	Металл	-	-	-	0	-	-	существующая	Нет
9241	Задонский муниципальный район	с. Гнилуша	Урожайная	17	-	52.323115	39.102877	ЮЛ	ГНИЛУШИНСКИЙ СЕЛЬСОВЕТ ЗАДОНСКОГО РАЙОНА	4808001980	-	АО "ЭкоПром-Липецк"	4825037859	-	4,00	данные отсутствуют	Открытая	Без ограждения	4	0,75	Металл	-	-	-	0	-	-	существующая	Нет
9242	Задонский муниципальный район	с. Гнилуша	Урожайная	1	-	52.321896	39.098887	ЮЛ	ГНИЛУШИНСКИЙ СЕЛЬСОВЕТ ЗАДОНСКОГО РАЙОНА	4808001980	-	АО "ЭкоПром-Липецк"	4825037859	-	2,00	данные отсутствуют	открытая	Без ограждения	2	0,75	Металл	-	-	-	0	-	-	существующая	Нет
9243	Задонский муниципальный район	с. Гнилуша	Ленина	94	а	52.317843	39.076415	ЮЛ	ГНИЛУШИНСКИЙ СЕЛЬСОВЕТ ЗАДОНСКОГО РАЙОНА	4808001980	-	АО "ЭкоПром-Липецк"	4825037859	-	4,00	данные отсутствуют	открытая	Без ограждения	4	0,75	Металл	-	-	-	0	-	-	существующая	Нет
9244	Задонский муниципальный район	с. Гнилуша	Ленина	90	-	52.319344	39.079727	ЮЛ	ГНИЛУШИНСКИЙ СЕЛЬСОВЕТ ЗАДОНСКОГО РАЙОНА	4808001980	-	АО "ЭкоПром-Липецк"	4825037859	-	4,00	данные отсутствуют	открытая	Без ограждения	4	0,75	Металл	-	-	-	0	-	-	существующая	Нет
9245	Задонский муниципальный район	с. Гнилуша	Ленина	80	-	52.320461	39.080055	ЮЛ	ГНИЛУШИНСКИЙ СЕЛЬСОВЕТ ЗАДОНСКОГО РАЙОНА	4808001980	-	АО "ЭкоПром-Липецк"	4825037859	-	5,00	данные отсутствуют	открытая	Без ограждения	5	0,75	Металл	-	-	-	0	-	-	существующая	Нет
9246	Задонский муниципальный район	с. Гнилуша	Ленина	67	-	52.319526	39.082691	ЮЛ	ГНИЛУШИНСКИЙ СЕЛЬСОВЕТ ЗАДОНСКОГО РАЙОНА	4808001980	-	АО "ЭкоПром-Липецк"	4825037859	-	5,00	данные отсутствуют	открытая	Без ограждения	5	0,75	Металл	-	-	-	0	-	-	существующая	Нет
9247	Задонский муниципальный район	с. Гнилуша	Ленина	44	-	52.319155	39.084461	ЮЛ	ГНИЛУШИНСКИЙ СЕЛЬСОВЕТ ЗАДОНСКОГО РАЙОНА	4808001980	-	АО "ЭкоПром-Липецк"	4825037859	-	5,00	данные отсутствуют	открытая	Без ограждения	5	0,75	Металл	-	-	-	0	-	-	существующая	Нет
9248	Задонский муниципальный район	с. Гнилуша	Ленина	36	-	52.317198	39.085241	ЮЛ	ГНИЛУШИНСКИЙ СЕЛЬСОВЕТ ЗАДОНСКОГО РАЙОНА	4808001980	-	АО "ЭкоПром-Липецк"	4825037859	-	2,00	данные отсутствуют	открытая	Без ограждения	2	0,75	Металл	-	-	-	0	-	-	существующая	Нет
9249	Задонский муниципальный район	с. Гнилуша	Ленина	11	-	52.318498	39.089606	ЮЛ	ГНИЛУШИНСКИЙ СЕЛЬСОВЕТ ЗАДОНСКОГО РАЙОНА	4808001980	-	АО "ЭкоПром-Липецк"	4825037859	-	2,00	данные отсутствуют	открытая	Без ограждения	2	0,75	Металл	-	-	-	0	-	-	существующая	Нет
9250	Задонский муниципальный район	с. Гнилуша	Ленина	10	-	52.3186	39.093559	ЮЛ	ГНИЛУШИНСКИЙ СЕЛЬСОВЕТ ЗАДОНСКОГО РАЙОНА	4808001980	-	АО "ЭкоПром-Липецк"	4825037859	-	2,00	данные отсутствуют	открытая	Без ограждения	2	0,75	Металл	-	-	-	0	-	-	существующая	Нет
9251	Задонский муниципальный район	с. Гнилуша	Пролетарска	4	-	52.318963	39.097625	ЮЛ	ГНИЛУШИНСКИЙ СЕЛЬСОВЕТ ЗАДОНСКОГО РАЙОНА	4808001980	-	АО "ЭкоПром-Липецк"	4825037859	-	2,00	данные отсутствуют	открытая	Без ограждения	2	0,75	Металл	-	-	-	0	-	-	существующая	Нет

Приложение 1 к приказу управления экологии и природных ресурсов Липецкой области
«Приложение А6. Реестр контейнерных площадок (по данным ОМС)

№ п/п	Данные о нахождении мест (площадок) накопления твердых коммунальных отходов							Данные о собственниках мест (площадок) накопления твердых коммунальных отходов				Организация (ИП), оказывающая услуги по сбору и транспортированию ТКО		Данные о технических характеристиках мест (площадок) накопления твердых коммунальных отходов					Контейнеры для несортированных отходов			Контейнеры для утилизируемых отходов (раздельный сбор)			Контейнеры для сбора крупногабаритных отходов			Статус (существующая/планируемая)	Совместное использование с другими МКД
	Муниципальное образование	Населенный пункт	Улица	Дом	Корпус/Строение	Широта	Долгота	Организационно-правовая форма балансодержателя (юридическое лицо - ЮЛ; индивидуальный предприниматель - ИП; физическое лицо - ФЛ)	для ЮЛ - Полное наименование организации для ИП - Фамилия, Имя, Отчество для ФЛ - Фамилия, Имя, Отчество	ИНН	ОГРН	Наименование	ИНН	Номер контейнерной площадки	Площадь, кв.м.	Тип подстилающей поверхности	Вид площадки	Материал ограждения	Кол-во	Емкость (отдельного контейнера)	Материал контейнера	Кол-во	Емкость (отдельного контейнера)	Материал контейнера	Кол-во	Емкость (отдельного контейнера) м3	Материал контейнера		
9252	Задонский муниципальный район	с. Гнилуша	Пролетарска	5	-	52.36494	39.100538	ЮЛ	ГНИЛУШИНСКИЙ СЕЛЬСОВЕТ ЗАДОНСКОГО РАЙОНА	4808001980	-	АО "ЭкоПром-Липецк"	4825037859	-	4,00	данные отсутствуют	открытая	Без ограждения	4	0,75	Металл	-	-	-	0	-	-	существующая	Нет
9253	Задонский муниципальный район	с. Гнилуша	Пролетарска	27	-	52.316695	39.110293	ЮЛ	ГНИЛУШИНСКИЙ СЕЛЬСОВЕТ ЗАДОНСКОГО РАЙОНА	4808001980	-	АО "ЭкоПром-Липецк"	4825037859	-	2,00	данные отсутствуют	открытая	Без ограждения	2	0,75	Металл	-	-	-	0	-	-	существующая	Нет
9254	Задонский муниципальный район	с. Гнилуша	Лесная	1	-	52.32384	39.077504	ЮЛ	ГНИЛУШИНСКИЙ СЕЛЬСОВЕТ ЗАДОНСКОГО РАЙОНА	4808001980	-	АО "ЭкоПром-Липецк"	4825037859	-	2,00	данные отсутствуют	открытая	Без ограждения	2	0,75	Металл	-	-	-	0	-	-	существующая	Нет
9255	Задонский муниципальный район	с. Гнилуша	Лесная	33	-	52.32436	39.074615	ЮЛ	ГНИЛУШИНСКИЙ СЕЛЬСОВЕТ ЗАДОНСКОГО РАЙОНА	4808001980	-	АО "ЭкоПром-Липецк"	4825037859	-	4,00	данные отсутствуют	открытая	Без ограждения	4	0,75	Металл	-	-	-	0	-	-	существующая	Нет
9256	Задонский муниципальный район	с. Гнилуша	Лесная	45	-	52.326536	39.072991	ЮЛ	ГНИЛУШИНСКИЙ СЕЛЬСОВЕТ ЗАДОНСКОГО РАЙОНА	4808001980	-	АО "ЭкоПром-Липецк"	4825037859	-	4,00	данные отсутствуют	открытая	Без ограждения	4	0,75	Металл	-	-	-	0	-	-	существующая	Нет
9257	Задонский муниципальный район	с. Гнилуша	Лесная	40	-	52.331793	39.071498	ЮЛ	ГНИЛУШИНСКИЙ СЕЛЬСОВЕТ ЗАДОНСКОГО РАЙОНА	4808001980	-	АО "ЭкоПром-Липецк"	4825037859	-	5,00	данные отсутствуют	открытая	Без ограждения	4	0,75	Металл	-	-	-	0	-	-	существующая	Нет
9258	Задонский муниципальный район	с. Гнилуша	Заречная	3	-	52.32593	39.077522	ЮЛ	ГНИЛУШИНСКИЙ СЕЛЬСОВЕТ ЗАДОНСКОГО РАЙОНА	4808001980	-	АО "ЭкоПром-Липецк"	4825037859	-	4,00	данные отсутствуют	открытая	Без ограждения	4	0,75	Металл	-	-	-	0	-	-	существующая	Нет
9259	Задонский муниципальный район	с. Гнилуша	Заречная	10	-	52.324732	39.077405	ЮЛ	ГНИЛУШИНСКИЙ СЕЛЬСОВЕТ ЗАДОНСКОГО РАЙОНА	4808001980	-	АО "ЭкоПром-Липецк"	4825037859	-	2,00	данные отсутствуют	открытая	Без ограждения	2	0,75	Металл	-	-	-	0	-	-	существующая	Нет
9260	Задонский муниципальный район	с. Гнилуша	Заречная	29	-	52.232569	39.081295	ЮЛ	ГНИЛУШИНСКИЙ СЕЛЬСОВЕТ ЗАДОНСКОГО РАЙОНА	4808001980	-	АО "ЭкоПром-Липецк"	4825037859	-	4,00	данные отсутствуют	открытая	Без ограждения	4	0,75	Металл	-	-	-	0	-	-	существующая	Нет
9261	Задонский муниципальный район	с. Гнилуша	Заречная	52	-	52.336516	39.080032	ЮЛ	ГНИЛУШИНСКИЙ СЕЛЬСОВЕТ ЗАДОНСКОГО РАЙОНА	4808001980	-	АО "ЭкоПром-Липецк"	4825037859	-	4,00	данные отсутствуют	открытая	Без ограждения	4	0,75	Металл	-	-	-	0	-	-	существующая	Нет
9262	Задонский муниципальный район	д. Даньшино	Московская	65	-	52.310514	39.039701	ЮЛ	ГНИЛУШИНСКИЙ СЕЛЬСОВЕТ ЗАДОНСКОГО РАЙОНА	4808001980	-	АО "ЭкоПром-Липецк"	4825037859	-	4,00	данные отсутствуют	открытая	Без ограждения	4	0,75	Металл	-	-	-	0	-	-	существующая	Нет
9263	Задонский муниципальный район	д. Даньшино	Московская	29	-	52.314875	39.034726	ЮЛ	ГНИЛУШИНСКИЙ СЕЛЬСОВЕТ ЗАДОНСКОГО РАЙОНА	4808001980	-	АО "ЭкоПром-Липецк"	4825037859	-	4,00	данные отсутствуют	открытая	Без ограждения	4	0,75	Металл	-	-	-	0	-	-	существующая	Нет
9264	Задонский муниципальный район	д. Даньшино	Лесная духовная лечебница	-	-	52.317437	39.025002	ЮЛ	ГНИЛУШИНСКИЙ СЕЛЬСОВЕТ ЗАДОНСКОГО РАЙОНА	4808001980	-	АО "ЭкоПром-Липецк"	4825037859	-	4,00	данные отсутствуют	открытая	Без ограждения	4	0,75	Металл	-	-	-	0	-	-	существующая	Нет
9265	Задонский муниципальный район	д. Старая Воскресновка	Сосновая	2	-	52.332023	39.022078	ЮЛ	ГНИЛУШИНСКИЙ СЕЛЬСОВЕТ ЗАДОНСКОГО РАЙОНА	4808001980	-	АО "ЭкоПром-Липецк"	4825037859	-	5,00	данные отсутствуют	открытая	Без ограждения	5	0,75	Металл	-	-	-	0	-	-	существующая	Нет
9266	Задонский муниципальный район	д. Старая Воскресновка	Сосновая	63	-	52.337876	39.030396	ЮЛ	ГНИЛУШИНСКИЙ СЕЛЬСОВЕТ ЗАДОНСКОГО РАЙОНА	4808001980	-	АО "ЭкоПром-Липецк"	4825037859	-	2,00	данные отсутствуют	открытая	Без ограждения	2	0,75	Металл	-	-	-	0	-	-	существующая	Нет
9267	Задонский муниципальный район	д. Старая Воскресновка	Сосновая	92	-	52.339451	39.034126	ЮЛ	ГНИЛУШИНСКИЙ СЕЛЬСОВЕТ ЗАДОНСКОГО РАЙОНА	4808001980	-	АО "ЭкоПром-Липецк"	4825037859	-	2,00	данные отсутствуют	открытая	Без ограждения	2	0,75	Металл	-	-	-	0	-	-	существующая	Нет
9268	Задонский муниципальный район	д. Старая Воскресновка	Сосновая	71	-	52.336399	39.028191	ЮЛ	ГНИЛУШИНСКИЙ СЕЛЬСОВЕТ ЗАДОНСКОГО РАЙОНА	4808001980	-	АО "ЭкоПром-Липецк"	4825037859	-	2,00	данные отсутствуют	открытая	Без ограждения	2	0,75	Металл	-	-	-	0	-	-	существующая	Нет
9269	Задонский муниципальный район	д. Новая Воскресеновка	Садовая	1	-	52.349972	39.0312	ЮЛ	ГНИЛУШИНСКИЙ СЕЛЬСОВЕТ ЗАДОНСКОГО РАЙОНА	4808001980	-	АО "ЭкоПром-Липецк"	4825037859	-	4,00	данные отсутствуют	открытая	Без ограждения	4	0,75	Металл	-	-	-	0	-	-	существующая	Нет
9270	Задонский муниципальный район	д. Новая Воскресеновка	Садовая	63	-	52.354772	39.035403	ЮЛ	ГНИЛУШИНСКИЙ СЕЛЬСОВЕТ ЗАДОНСКОГО РАЙОНА	4808001980	-	АО "ЭкоПром-Липецк"	4825037859	-	4,00	данные отсутствуют	открытая	Без ограждения	4	0,75	Металл	-	-	-	0	-	-	существующая	Нет
9271	Задонский муниципальный район	д. Новая Воскресеновка	Садовая	85	-	52.356557	39.036876	ЮЛ	ГНИЛУШИНСКИЙ СЕЛЬСОВЕТ ЗАДОНСКОГО РАЙОНА	4808001980	-	АО "ЭкоПром-Липецк"	4825037859	-	4,00	данные отсутствуют	открытая	Без ограждения	4	0,75	Металл	-	-	-	0	-	-	существующая	Нет
9272	Задонский муниципальный район	д. Новая Воскресеновка	Садовая	12	-	52.357555	39.037553	ЮЛ	ГНИЛУШИНСКИЙ СЕЛЬСОВЕТ ЗАДОНСКОГО РАЙОНА	4808001980	-	АО "ЭкоПром-Липецк"	4825037859	-	4,00	данные отсутствуют	открытая	Без ограждения	4	0,75	Металл	-	-	-	0	-	-	существующая	Нет
9273	Задонский муниципальный район	д. Новая Воскресеновка	Садовая	109	-	52.359162	39.038796	ЮЛ	ГНИЛУШИНСКИЙ СЕЛЬСОВЕТ ЗАДОНСКОГО РАЙОНА	4808001980	-	АО "ЭкоПром-Липецк"	4825037859	-	4,00	данные отсутствуют	открытая	Без ограждения	4	0,75	Металл	-	-	-	0	-	-	существующая	Нет
9274	Задонский муниципальный район	с. Ксизово	Центральная	-	-	52.296981	38.940846	ЮЛ	КСИЗОВСКИЙ СЕЛЬСОВЕТ ЗАДОНСКОГО РАЙОНА	4808001940	-	АО "ЭкоПром-Липецк"	4825037859	-	3,00	данные отсутствуют	открытая	Без ограждения	3	0,75	Металл	-	-	-	0	-	-	существующая	Нет
9275	Задонский муниципальный район	с. Ксизово	Центральная	36	-	52.293328	38.947527	ЮЛ	КСИЗОВСКИЙ СЕЛЬСОВЕТ ЗАДОНСКОГО РАЙОНА	4808001940	-	АО "ЭкоПром-Липецк"	4825037859	-	1,00	данные отсутствуют	открытая	Без ограждения	1	0,75	Металл	-	-	-	0	-	-	существующая	Нет
9276	Задонский муниципальный район	с. Ксизово	Центральная	44	-	52.291114	38.950533	ЮЛ	КСИЗОВСКИЙ СЕЛЬСОВЕТ ЗАДОНСКОГО РАЙОНА	4808001940	-	АО "ЭкоПром-Липецк"	4825037859	-	2,00	данные отсутствуют	открытая	Без ограждения	2	0,75	Металл	-	-	-	0	-	-	существующая	Нет
9277	Задонский муниципальный район	с. Ксизово	Центральная	99	-	52.284215	38.949094	ЮЛ	КСИЗОВСКИЙ СЕЛЬСОВЕТ ЗАДОНСКОГО РАЙОНА	4808001940	-	АО "ЭкоПром-Липецк"	4825037859	-	3,00	данные отсутствуют	открытая	Без ограждения	3	0,75	Металл	-	-	-	0	-	-	существующая	Нет
9278	Задонский муниципальный район	с. Ксизово	Польша	35	-	52.284069	38.941342	ЮЛ	КСИЗОВСКИЙ СЕЛЬСОВЕТ ЗАДОНСКОГО РАЙОНА	4808001940	-	АО "ЭкоПром-Липецк"	4825037859	-	1,00	данные отсутствуют	открытая	Без ограждения	1	0,75	Металл	-	-	-	0	-	-	существующая	Нет
9279	Задонский муниципальный район	с. Ксизово	Молодежная	35	-	52.289288	38.942671	ЮЛ	КСИЗОВСКИЙ СЕЛЬСОВЕТ ЗАДОНСКОГО РАЙОНА	4808001940	-	АО "ЭкоПром-Липецк"	4825037859	-	3,00	данные отсутствуют	открытая	Без ограждения	3	0,75	Металл	-	-	-	0	-	-	существующая	Нет
9280	Задонский муниципальный район	с. Ксизово	Красный Порядок	5	-	52.2908376	38.94532	ЮЛ	КСИЗОВСКИЙ СЕЛЬСОВЕТ ЗАДОНСКОГО РАЙОНА	4808001940	-	АО "ЭкоПром-Липецк"	4825037859	-	2,00	данные отсутствуют	открытая	Без ограждения	2	0,75	Металл	-	-	-	0	-	-	существующая	Нет
9281	Задонский муниципальный район	с. Ксизово	Запрудная	30	-	52.294612	38.950362	ЮЛ	КСИЗОВСКИЙ СЕЛЬСОВЕТ ЗАДОНСКОГО РАЙОНА	4808001940	-	АО "ЭкоПром-Липецк"	4825037859	-	2,00	данные отсутствуют	открытая	Без ограждения	2	0,75	Металл	-	-	-	0	-	-	существующая	Нет
9282	Задонский муниципальный район	с. Ксизово	Чижовка	6	-	52.299372	38.944664	ЮЛ	КСИЗОВСКИЙ СЕЛЬСОВЕТ ЗАДОНСКОГО РАЙОНА	4808001940	-	АО "ЭкоПром-Липецк"	4825037859	-	2,00	данные отсутствуют	открытая	Без ограждения	2	0,75	Металл	-	-	-	0	-	-	существующая	Нет

Приложение 1 к приказу управления экологии и природных ресурсов Липецкой области
«Приложение А6. Реестр контейнерных площадок (по данным ОМС)

№ п/п	Данные о нахождении мест (площадок) накопления твердых коммунальных отходов							Данные о собственниках мест (площадок) накопления твердых коммунальных отходов				Организация (ИП), оказывающая услуги по сбору и транспортированию ТКО		Данные о технических характеристиках мест (площадок) накопления твердых коммунальных отходов					Контейнеры для несортированных отходов			Контейнеры для утилизируемых отходов (раздельный сбор)			Контейнеры для сбора крупногабаритных отходов			Статус (существующая/планируемая)	Совместное использование с другими МКД
	Муниципальное образование	Населенный пункт	Улица	Дом	Корпус/Строение	Широта	Долгота	Организационно-правовая форма балансодержателя (юридическое лицо - ЮЛ; индивидуальный предприниматель - ИП; физическое лицо - ФЛ)	для ЮЛ - Полное наименование организации для ИП - Фамилия, Имя, Отчество для ФЛ - Фамилия, Имя, Отчество	ИНН	ОГРН	Наименование	ИНН	Номер контейнерной площадки	Площадь, кв.м.	Тип подстилающей поверхности	Вид площадки	Материал ограждения	Кол-во	Емкость (отдельного контейнера)	Материал контейнера	Кол-во	Емкость (отдельного контейнера)	Материал контейнера	Кол-во	Емкость (отдельного контейнера) м3	Материал контейнера		
9283	Задонский муниципальный район	с. Ксизово	Чижовка	24	-	52.300231	38.949589	ЮЛ	КСИЗОВСКИЙ СЕЛЬСОВЕТ ЗАДОНСКОГО РАЙОНА	4808001940	-	АО "ЭкоПром-Липецк"	4825037859	-	2,00	данные отсутствуют	открытая	Без ограждения	2	0,75	Металл	-	-	-	0	-	-	существующая	Нет
9284	Задонский муниципальный район	с. Балахна	Центральная	10	-	52.294077	38.851104	ЮЛ	КСИЗОВСКИЙ СЕЛЬСОВЕТ ЗАДОНСКОГО РАЙОНА	4808001940	-	АО "ЭкоПром-Липецк"	4825037859	-	2,00	данные отсутствуют	открытая	Без ограждения	2	0,75	Металл	-	-	-	0	-	-	существующая	Нет
9285	Задонский муниципальный район	с. Балахна	Центральна	45	-	52.28957	38.855314	ЮЛ	КСИЗОВСКИЙ СЕЛЬСОВЕТ ЗАДОНСКОГО РАЙОНА	4808001940	-	АО "ЭкоПром-Липецк"	4825037859	-	2,00	данные отсутствуют	открытая	Без ограждения	2	0,75	Металл	-	-	-	0	-	-	существующая	Нет
9286	Задонский муниципальный район	с. Балахна	Центральна	57	-	52.286827	38.856389	ЮЛ	КСИЗОВСКИЙ СЕЛЬСОВЕТ ЗАДОНСКОГО РАЙОНА	4808001940	-	АО "ЭкоПром-Липецк"	4825037859	-	2,00	данные отсутствуют	открытая	Без ограждения	2	0,75	Металл	-	-	-	0	-	-	существующая	Нет
9287	Задонский муниципальный район	с. Балахна	Новая	2	-	52.295922	38.847983	ЮЛ	КСИЗОВСКИЙ СЕЛЬСОВЕТ ЗАДОНСКОГО РАЙОНА	4808001940	-	АО "ЭкоПром-Липецк"	4825037859	-	2,00	данные отсутствуют	открытая	Без ограждения	2	0,75	Металл	-	-	-	0	-	-	существующая	Нет
9288	Задонский муниципальный район	с. Балахна	Новая	24	-	52.292282	38.84667	ЮЛ	КСИЗОВСКИЙ СЕЛЬСОВЕТ ЗАДОНСКОГО РАЙОНА	4808001940	-	АО "ЭкоПром-Липецк"	4825037859	-	2,00	данные отсутствуют	открытая	Без ограждения	2	0,75	Металл	-	-	-	0	-	-	существующая	Нет
9289	Задонский муниципальный район	с. Балахна	Новая	44	-	52.28815	38.846542	ЮЛ	КСИЗОВСКИЙ СЕЛЬСОВЕТ ЗАДОНСКОГО РАЙОНА	4808001940	-	АО "ЭкоПром-Липецк"	4825037859	-	1,00	данные отсутствуют	открытая	Без ограждения	1	0,75	Металл	-	-	-	0	-	-	существующая	Нет
9290	Задонский муниципальный район	с. Балахна	Новая	29	-	52.286613	38.848376	ЮЛ	КСИЗОВСКИЙ СЕЛЬСОВЕТ ЗАДОНСКОГО РАЙОНА	4808001940	-	АО "ЭкоПром-Липецк"	4825037859	-	1,00	данные отсутствуют	открытая	Без ограждения	1	0,75	Металл	-	-	-	0	-	-	существующая	Нет
9291	Задонский муниципальный район	с. Балахна	Молодежная	17	-	52.296895	38.844834	ЮЛ	КСИЗОВСКИЙ СЕЛЬСОВЕТ ЗАДОНСКОГО РАЙОНА	4808001940	-	АО "ЭкоПром-Липецк"	4825037859	-	2,00	данные отсутствуют	открытая	Без ограждения	2	0,75	Металл	-	-	-	0	-	-	существующая	Нет
9292	Задонский муниципальный район	с. Балахна	Казинка	15	-	52.296569	38.855127	ЮЛ	КСИЗОВСКИЙ СЕЛЬСОВЕТ ЗАДОНСКОГО РАЙОНА	4808001940	-	АО "ЭкоПром-Липецк"	4825037859	-	2,00	данные отсутствуют	открытая	Без ограждения	2	0,75	Металл	-	-	-	0	-	-	существующая	Нет
9293	Задонский муниципальный район	с. Балахна	Пильня	2	-	52.294006	38.861715	ЮЛ	КСИЗОВСКИЙ СЕЛЬСОВЕТ ЗАДОНСКОГО РАЙОНА	4808001940	-	АО "ЭкоПром-Липецк"	4825037859	-	2,00	данные отсутствуют	открытая	Без ограждения	2	0,75	Металл	-	-	-	0	-	-	существующая	Нет
9294	Задонский муниципальный район	с. Балахна	Пожарище	2	-	52.299938	38.855629	ЮЛ	ООО АПК "ЗАДОНСКИЕ НИВЫ ЧЕРНОЗЕМНОГО КРАЯ"	4808005134	-	АО "ЭкоПром-Липецк"	4825037859	-	1,00	данные отсутствуют	открытая	Без ограждения	1	0,75	Металл	-	-	-	0	-	-	существующая	Нет
9295	Задонский муниципальный район	с. Замятино	Арбузовка	15	-	52.317561	38.922742	ЮЛ	КСИЗОВСКИЙ СЕЛЬСОВЕТ ЗАДОНСКОГО РАЙОНА	4808001940	-	АО "ЭкоПром-Липецк"	4825037859	-	1,00	данные отсутствуют	открытая	Без ограждения	1	0,75	Металл	-	-	-	0	-	-	существующая	Нет
9296	Задонский муниципальный район	с. Замятино	Верхняя	7	-	52.314169	38.92017	ЮЛ	КСИЗОВСКИЙ СЕЛЬСОВЕТ ЗАДОНСКОГО РАЙОНА	4808001940	-	АО "ЭкоПром-Липецк"	4825037859	-	2,00	данные отсутствуют	открытая	Без ограждения	2	0,75	Металл	-	-	-	0	-	-	существующая	Нет
9297	Задонский муниципальный район	с. Замятино	Верхняя	31	-	52.314375	38.914317	ЮЛ	КСИЗОВСКИЙ СЕЛЬСОВЕТ ЗАДОНСКОГО РАЙОНА	4808001940	-	АО "ЭкоПром-Липецк"	4825037859	-	1,00	данные отсутствуют	открытая	Без ограждения	1	0,75	Металл	-	-	-	0	-	-	существующая	Нет
9298	Задонский муниципальный район	с. Калабино	Тихая	3	-	52.295537	38.749207	ЮЛ	КАЛАБИНСКИЙ СЕЛЬСОВЕТ ЗАДОНСКОГО РАЙОНА	4808002084	-	АО "ЭкоПром-Липецк"	4825037859	-	2,00	данные отсутствуют	открытая	Без ограждения	1	0,75	Металл	-	-	-	0	-	-	существующая	Нет
9299	Задонский муниципальный район	с. Замятино	Верхняя	125	-	52.315247	38.90329	ЮЛ	КСИЗОВСКИЙ СЕЛЬСОВЕТ ЗАДОНСКОГО РАЙОНА	4808001940	-	АО "ЭкоПром-Липецк"	4825037859	-	1,00	данные отсутствуют	открытая	Без ограждения	1	0,75	Металл	-	-	-	0	-	-	существующая	Нет
9300	Задонский муниципальный район	с. Замятино	Нижняя	9	-	52.317097	38.913775	ЮЛ	КСИЗОВСКИЙ СЕЛЬСОВЕТ ЗАДОНСКОГО РАЙОНА	4808001940	-	АО "ЭкоПром-Липецк"	4825037859	-	6,00	данные отсутствуют	открытая	Без ограждения	6	0,75	Металл	-	-	-	0	-	-	существующая	Нет
9301	Задонский муниципальный район	с. Балахна	Центральная	12	-	52.298878	38.894274	ЮЛ	КСИЗОВСКИЙ СЕЛЬСОВЕТ ЗАДОНСКОГО РАЙОНА	4808001940	-	АО "ЭкоПром-Липецк"	4825037859	-	1,00	данные отсутствуют	открытая	Без ограждения	1	0,75	Металл	-	-	-	0	-	-	существующая	Нет
9302	Задонский муниципальный район	с. Мухино	Центральная	34	-	52.294116	38.895958	ЮЛ	КСИЗОВСКИЙ СЕЛЬСОВЕТ ЗАДОНСКОГО РАЙОНА	4808001940	-	АО "ЭкоПром-Липецк"	4825037859	-	1,00	данные отсутствуют	открытая	Без ограждения	1	0,75	Металл	-	-	-	0	-	-	существующая	Нет
9303	Задонский муниципальный район	с. Мухино	Центральная	20	-	52.295709	38.895325	ЮЛ	КСИЗОВСКИЙ СЕЛЬСОВЕТ ЗАДОНСКОГО РАЙОНА	4808001940	-	АО "ЭкоПром-Липецк"	4825037859	-	1,00	данные отсутствуют	открытая	Без ограждения	1	0,75	Металл	-	-	-	0	-	-	существующая	Нет
9304	Задонский муниципальный район	с. Мухино	Верхняя	11	-	52.290095	38.896393	ЮЛ	КСИЗОВСКИЙ СЕЛЬСОВЕТ ЗАДОНСКОГО РАЙОНА	4808001940	-	АО "ЭкоПром-Липецк"	4825037859	-	1,00	данные отсутствуют	открытая	Без ограждения	1	0,75	Металл	-	-	-	0	-	-	существующая	Нет
9305	Задонский муниципальный район	с. Ксизово	нет названия ицы	-	-	52.293757	38.951142	ЮЛ	КСИЗОВСКИЙ СЕЛЬСОВЕТ ЗАДОНСКОГО РАЙОНА	4808001940	-	АО "ЭкоПром-Липецк"	4825037859	-	2,00	данные отсутствуют	открытая	Без ограждения	2	0,75	Металл	-	-	-	0	-	-	существующая	Нет
9306	Задонский муниципальный район	с. Замятино	кладбище	-	-	52.312927	38.90277	ЮЛ	КСИЗОВСКИЙ СЕЛЬСОВЕТ ЗАДОНСКОГО РАЙОНА	4808001940	-	АО "ЭкоПром-Липецк"	4825037859	-	2,00	данные отсутствуют	открытая	Без ограждения	2	0,75	Металл	-	-	-	0	-	-	существующая	Нет
9307	Задонский муниципальный район	с. Балахна	нет названия ицы	-	-	52.283657	38.854039	ЮЛ	КСИЗОВСКИЙ СЕЛЬСОВЕТ ЗАДОНСКОГО РАЙОНА	4808001940	-	АО "ЭкоПром-Липецк"	4825037859	-	2,00	данные отсутствуют	открытая	Без ограждения	2	0,75	Металл	-	-	-	0	-	-	существующая	Нет
9308	Задонский муниципальный район	с. Балахна	Центральная	71	-	52.289682	38.949951	ЮЛ	МБУК "КСИЗОВСКИЙ ЦКД"	4816007576	-	АО "ЭкоПром-Липецк"	4825037859	-	1,00	данные отсутствуют	открытая	Без ограждения	1	0,75	Металл	-	-	-	0	-	-	существующая	Нет
9309	Задонский муниципальный район	с. Балахна	Центральная	62	-	52.286975	38.950537	ЮЛ	КСИЗОВСКИЙ СЕЛЬСОВЕТ ЗАДОНСКОГО РАЙОНА	4808001940	-	АО "ЭкоПром-Липецк"	4825037859	-	2,00	данные отсутствуют	открытая	Без ограждения	2	0,75	Металл	-	-	-	0	-	-	существующая	Нет
9310	Задонский муниципальный район	с. Балахна	Пильня	6	-	52.291676	38.860653	ЮЛ	КСИЗОВСКИЙ СЕЛЬСОВЕТ ЗАДОНСКОГО РАЙОНА	4808001940	-	АО "ЭкоПром-Липецк"	4825037859	-	1,00	данные отсутствуют	открытая	Без ограждения	1	0,75	Металл	-	-	-	0	-	-	существующая	Нет
9311	Задонский муниципальный район	с. Балахна	Студенец	25	-	52.296137	38.849639	ЮЛ	КСИЗОВСКИЙ СЕЛЬСОВЕТ ЗАДОНСКОГО РАЙОНА	4808001940	-	АО "ЭкоПром-Липецк"	4825037859	-	1,00	данные отсутствуют	открытая	Без ограждения	1	0,75	Металл	-	-	-	0	-	-	существующая	Нет
9312	Задонский муниципальный район	с. Балахна	Студенец	35	-	52.292589	38.867907	ЮЛ	КСИЗОВСКИЙ СЕЛЬСОВЕТ ЗАДОНСКОГО РАЙОНА	4808001940	-	АО "ЭкоПром-Липецк"	4825037859	-	1,00	данные отсутствуют	открытая	Без ограждения	1	0,75	Металл	-	-	-	0	-	-	существующая	Нет
9313	Задонский муниципальный район	с. Балахна	Пожарище	1	-	52.302502	38.852904	ЮЛ	КСИЗОВСКИЙ СЕЛЬСОВЕТ ЗАДОНСКОГО РАЙОНА	4808001940	-	АО "ЭкоПром-Липецк"	4825037859	-	1,00	данные отсутствуют	открытая	Без ограждения	1	0,75	Металл	-	-	-	0	-	-	существующая	Нет

Приложение 1 к приказу управления экологии и природных ресурсов Липецкой области
«Приложение А6. Реестр контейнерных площадок (по данным ОМС)

№ п/п	Данные о нахождении мест (площадок) накопления твердых коммунальных отходов							Данные о собственниках мест (площадок) накопления твердых коммунальных отходов				Организация (ИП), оказывающая услуги по сбору и транспортированию ТКО		Данные о технических характеристиках мест (площадок) накопления твердых коммунальных отходов					Контейнеры для несортированных отходов			Контейнеры для утилизируемых отходов (раздельный сбор)			Контейнеры для сбора крупногабаритных отходов			Статус (существующая/планируемая)	Совместное использование с другими МКД
	Муниципальное образование	Населенный пункт	Улица	Дом	Корпус/Строение	Широта	Долгота	Организационно-правовая форма балансодержателя (юридическое лицо - ЮЛ; индивидуальный предприниматель - ИП; физическое лицо - ФЛ)	для ЮЛ - Полное наименование организации для ИП - Фамилия, Имя, Отчество для ФЛ - Фамилия, Имя, Отчество	ИНН	ОГРН	Наименование	ИНН	Номер контейнерной площадки	Площадь, кв.м.	Тип подстилающей поверхности	Вид площадки	Материал ограждения	Кол-во	Емкость (отдельного контейнера)	Материал контейнера	Кол-во	Емкость (отдельного контейнера)	Материал контейнера	Кол-во	Емкость (отдельного контейнера) м3	Материал контейнера		
9314	Задонский муниципальный район	с. Калабино	Советская	91	-	52.291667	38.742778	ЮЛ	КАЛАБИНСКИЙ СЕЛЬСОВЕТ ЗАДОНСКОГО РАЙОНА	4808002084	-	АО "ЭкоПром-Липецк"	4825037859	-	2,00	данные отсутствуют	открытая	Без ограждения	2	0,75	Металл	-	-	-	0	-	-	существующая	Нет
9315	Задонский муниципальный район	с. Калабино	Советская	28	-	52.3	38.746111	ЮЛ	КАЛАБИНСКИЙ СЕЛЬСОВЕТ ЗАДОНСКОГО РАЙОНА	4808002084	-	АО "ЭкоПром-Липецк"	4825037859	-	2,00	данные отсутствуют	открытая	Без ограждения	2	0,75	Металл	-	-	-	0	-	-	существующая	Нет
9316	Задонский муниципальный район	с. Калабино	Юбилейная	31	-	52.283333	38.758333	ЮЛ	КАЛАБИНСКИЙ СЕЛЬСОВЕТ ЗАДОНСКОГО РАЙОНА	4808002084	-	АО "ЭкоПром-Липецк"	4825037859	-	2,00	данные отсутствуют	открытая	Без ограждения	2	0,75	Металл	-	-	-	0	-	-	существующая	Нет
9317	Задонский муниципальный район	с. Калабино	Юбилейная	39	-	52.2825	38.752778	ЮЛ	КАЛАБИНСКИЙ СЕЛЬСОВЕТ ЗАДОНСКОГО РАЙОНА	4808002084	-	АО "ЭкоПром-Липецк"	4825037859	-	2,00	данные отсутствуют	открытая	Без ограждения	2	0,75	Металл	-	-	-	0	-	-	существующая	Нет
9318	Задонский муниципальный район	с. Калабино	Набережная	3	-	52.283056	38.753611	ЮЛ	КАЛАБИНСКИЙ СЕЛЬСОВЕТ ЗАДОНСКОГО РАЙОНА	4808002084	-	АО "ЭкоПром-Липецк"	4825037859	-	2,00	данные отсутствуют	открытая	Без ограждения	1	0,75	Металл	-	-	-	0	-	-	существующая	Нет
9319	Задонский муниципальный район	с. Калабино	Набережная	8	-	52.2825	38.756667	ЮЛ	КАЛАБИНСКИЙ СЕЛЬСОВЕТ ЗАДОНСКОГО РАЙОНА	4808002084	-	АО "ЭкоПром-Липецк"	4825037859	-	2,00	данные отсутствуют	открытая	Без ограждения	2	0,75	Металл	-	-	-	0	-	-	существующая	Нет
9320	Задонский муниципальный район	с. Калабино	Весенняя	7	-	52.287222	38.754722	ЮЛ	КАЛАБИНСКИЙ СЕЛЬСОВЕТ ЗАДОНСКОГО РАЙОНА	4808002084	-	АО "ЭкоПром-Липецк"	4825037859	-	2,00	данные отсутствуют	открытая	Без ограждения	2	0,75	Металл	-	-	-	0	-	-	существующая	Нет
9321	Задонский муниципальный район	с. Калабино	Весенняя	9	-	52.286667	38.757222	ЮЛ	КАЛАБИНСКИЙ СЕЛЬСОВЕТ ЗАДОНСКОГО РАЙОНА	4808002084	-	АО "ЭкоПром-Липецк"	4825037859	-	2,00	данные отсутствуют	открытая	Без ограждения	1	0,75	Металл	-	-	-	0	-	-	существующая	Нет
9322	Задонский муниципальный район	с. Калабино	Весенняя	21	-	52.2875	38.76	ЮЛ	КАЛАБИНСКИЙ СЕЛЬСОВЕТ ЗАДОНСКОГО РАЙОНА	4808002084	-	АО "ЭкоПром-Липецк"	4825037859	-	2,00	данные отсутствуют	открытая	Без ограждения	1	0,75	Металл	-	-	-	0	-	-	существующая	Нет
9323	Задонский муниципальный район	с. Калабино	Весенняя	24	-	52.288333	38.761667	ЮЛ	КАЛАБИНСКИЙ СЕЛЬСОВЕТ ЗАДОНСКОГО РАЙОНА	4808002084	-	АО "ЭкоПром-Липецк"	4825037859	-	2,00	данные отсутствуют	открытая	Без ограждения	2	0,75	Металл	-	-	-	0	-	-	существующая	Нет
9324	Задонский муниципальный район	с. Калабино	Клубная	11	-	52.3	38.756944	ЮЛ	КАЛАБИНСКИЙ СЕЛЬСОВЕТ ЗАДОНСКОГО РАЙОНА	4808002084	-	АО "ЭкоПром-Липецк"	4825037859	-	2,00	данные отсутствуют	открытая	Без ограждения	2	0,75	Металл	-	-	-	0	-	-	существующая	Нет
9325	Задонский муниципальный район	с. Калабино	Клубная	1	А	52.284332	38.751713	ЮЛ	КАЛАБИНСКИЙ СЕЛЬСОВЕТ ЗАДОНСКОГО РАЙОНА	4808002084	-	АО "ЭкоПром-Липецк"	4825037859	-	2,00	данные отсутствуют	открытая	Без ограждения	2	0,75	Металл	-	-	-	0	-	-	существующая	Нет
9326	Задонский муниципальный район	с. Калабино	Клубная	9	-	52.284547	38.754166	ЮЛ	КАЛАБИНСКИЙ СЕЛЬСОВЕТ ЗАДОНСКОГО РАЙОНА	4808002084	-	АО "ЭкоПром-Липецк"	4825037859	-	2,00	данные отсутствуют	открытая	Без ограждения	1	0,75	Металл	-	-	-	0	-	-	существующая	Нет
9327	Задонский муниципальный район	с. Калабино	Клубная	13	-	52.286667	38.759444	ЮЛ	КАЛАБИНСКИЙ СЕЛЬСОВЕТ ЗАДОНСКОГО РАЙОНА	4808002084	-	АО "ЭкоПром-Липецк"	4825037859	-	2,00	данные отсутствуют	открытая	Без ограждения	2	0,75	Металл	-	-	-	0	-	-	существующая	Нет
9328	Задонский муниципальный район	с. Калабино	Клубная	32	-	52.287456	38.764029	ЮЛ	КАЛАБИНСКИЙ СЕЛЬСОВЕТ ЗАДОНСКОГО РАЙОНА	4808002084	-	АО "ЭкоПром-Липецк"	4825037859	-	2,00	данные отсутствуют	открытая	Без ограждения	2	0,75	Металл	-	-	-	0	-	-	существующая	Нет
9329	Задонский муниципальный район	с. Калабино	Клубная	41	-	52.286932	38.769554	ЮЛ	КАЛАБИНСКИЙ СЕЛЬСОВЕТ ЗАДОНСКОГО РАЙОНА	4808002084	-	АО "ЭкоПром-Липецк"	4825037859	-	2,00	данные отсутствуют	открытая	Без ограждения	1	0,75	Металл	-	-	-	0	-	-	существующая	Нет
9330	Задонский муниципальный район	с. Калабино	Лесная	5	-	52.296638	38.740987	ЮЛ	КАЛАБИНСКИЙ СЕЛЬСОВЕТ ЗАДОНСКОГО РАЙОНА	4808002084	-	АО "ЭкоПром-Липецк"	4825037859	-	2,00	данные отсутствуют	открытая	Без ограждения	1	0,75	Металл	-	-	-	0	-	-	существующая	Нет
9331	Задонский муниципальный район	с. Калабино	Лесная	-	-	52.297789	38.737646	ЮЛ	КАЛАБИНСКИЙ СЕЛЬСОВЕТ ЗАДОНСКОГО РАЙОНА	4808002084	-	АО "ЭкоПром-Липецк"	4825037859	-	2,00	данные отсутствуют	открытая	Без ограждения	1	0,75	Металл	-	-	-	0	-	-	существующая	Нет
9332	Задонский муниципальный район	с. Калабино	Лесная	24	1	52.296407	38.735687	ЮЛ	КАЛАБИНСКИЙ СЕЛЬСОВЕТ ЗАДОНСКОГО РАЙОНА	4808002084	-	АО "ЭкоПром-Липецк"	4825037859	-	2,00	данные отсутствуют	открытая	Без ограждения	1	0,75	Металл	-	-	-	1	8,00	Металл	существующая	Нет
9333	Задонский муниципальный район	с. Калабино	Островок	3	-	52.291394	38.748524	ЮЛ	КАЛАБИНСКИЙ СЕЛЬСОВЕТ ЗАДОНСКОГО РАЙОНА	4808002084	-	АО "ЭкоПром-Липецк"	4825037859	-	2,00	данные отсутствуют	открытая	Без ограждения	1	0,75	Металл	-	-	-	0	-	-	существующая	Нет
9334	Задонский муниципальный район	с. Калабино	Островок	5	-	52.292347	38.749809	ЮЛ	КАЛАБИНСКИЙ СЕЛЬСОВЕТ ЗАДОНСКОГО РАЙОНА	4808002084	-	АО "ЭкоПром-Липецк"	4825037859	-	2,00	данные отсутствуют	открытая	Без ограждения	1	0,75	Металл	-	-	-	0	-	-	существующая	Нет
9335	Задонский муниципальный район	с. Калабино	Островок	17	-	52.29324	38.740835	ЮЛ	КАЛАБИНСКИЙ СЕЛЬСОВЕТ ЗАДОНСКОГО РАЙОНА	4808002084	-	АО "ЭкоПром-Липецк"	4825037859	-	2,00	данные отсутствуют	открытая	Без ограждения	1	0,75	Металл	-	-	-	0	-	-	существующая	Нет
9336	Задонский муниципальный район	с. Калабино	Островок	32	-	52.290508	38.742308	ЮЛ	КАЛАБИНСКИЙ СЕЛЬСОВЕТ ЗАДОНСКОГО РАЙОНА	4808002084	-	АО "ЭкоПром-Липецк"	4825037859	-	2,00	данные отсутствуют	открытая	Без ограждения	1	0,75	Металл	-	-	-	0	-	-	существующая	Нет
9337	Задонский муниципальный район	с. Калабино	Островок	34	-	52.290844	38.742721	ЮЛ	КАЛАБИНСКИЙ СЕЛЬСОВЕТ ЗАДОНСКОГО РАЙОНА	4808002084	-	АО "ЭкоПром-Липецк"	4825037859	-	2,00	данные отсутствуют	открытая	Без ограждения	1	0,75	Металл	-	-	-	0	-	-	существующая	Нет
9338	Задонский муниципальный район	с. Калабино	Тихая	22	-	52.294038	38.758828	ЮЛ	КАЛАБИНСКИЙ СЕЛЬСОВЕТ ЗАДОНСКОГО РАЙОНА	4808002084	-	АО "ЭкоПром-Липецк"	4825037859	-	2,00	данные отсутствуют	открытая	Без ограждения	1	0,75	Металл	-	-	-	0	-	-	существующая	Нет
9339	Задонский муниципальный район	с. Калабино	Овражная	5	-	52.300945	38.749513	ЮЛ	КАЛАБИНСКИЙ СЕЛЬСОВЕТ ЗАДОНСКОГО РАЙОНА	4808002084	-	АО "ЭкоПром-Липецк"	4825037859	-	2,00	данные отсутствуют	открытая	Без ограждения	1	0,75	Металл	-	-	-	0	-	-	существующая	Нет
9340	Задонский муниципальный район	с. Калабино	Овражная	15	-	52.300675	38.744662	ЮЛ	КАЛАБИНСКИЙ СЕЛЬСОВЕТ ЗАДОНСКОГО РАЙОНА	4808002084	-	АО "ЭкоПром-Липецк"	4825037859	-	2,00	данные отсутствуют	открытая	Без ограждения	1	0,75	Металл	-	-	-	0	-	-	существующая	Нет
9341	Задонский муниципальный район	с. Калабино	Овражная	18	-	52.300086	38.747051	ЮЛ	КАЛАБИНСКИЙ СЕЛЬСОВЕТ ЗАДОНСКОГО РАЙОНА	4808002084	-	АО "ЭкоПром-Липецк"	4825037859	-	2,00	данные отсутствуют	открытая	Без ограждения	1	0,75	Металл	-	-	-	0	-	-	существующая	Нет
9342	Задонский муниципальный район	с. Калабино	Овражная	25	-	52.29953	38.750204	ЮЛ	КАЛАБИНСКИЙ СЕЛЬСОВЕТ ЗАДОНСКОГО РАЙОНА	4808002084	-	АО "ЭкоПром-Липецк"	4825037859	-	2,00	данные отсутствуют	открытая	Без ограждения	1	0,75	Металл	-	-	-	0	-	-	существующая	Нет
9343	Задонский муниципальный район	с. Калабино	Сельская	2	-	52.293058	38.761604	ЮЛ	КАЛАБИНСКИЙ СЕЛЬСОВЕТ ЗАДОНСКОГО РАЙОНА	4808002084	-	АО "ЭкоПром-Липецк"	4825037859	-	2,00	данные отсутствуют	открытая	Без ограждения	1	0,75	Металл	-	-	-	0	-	-	существующая	Нет
9344	Задонский муниципальный район	с. Калабино	Сельская	3	-	52.294363	38.759744	ЮЛ	КАЛАБИНСКИЙ СЕЛЬСОВЕТ ЗАДОНСКОГО РАЙОНА	4808002084	-	АО "ЭкоПром-Липецк"	4825037859	-	2,00	данные отсутствуют	открытая	Без ограждения	1	0,75	Металл	-	-	-	0	-	-	существующая	Нет

Приложение 1 к приказу управления экологии и природных ресурсов Липецкой области
«Приложение А6. Реестр контейнерных площадок (по данным ОМС)

№ п/п	Данные о нахождении мест (площадок) накопления твердых коммунальных отходов							Данные о собственниках мест (площадок) накопления твердых коммунальных отходов				Организация (ИП), оказывающая услуги по сбору и транспортированию ТКО		Данные о технических характеристиках мест (площадок) накопления твердых коммунальных отходов					Контейнеры для несортированных отходов			Контейнеры для утилизируемых отходов (раздельный сбор)			Контейнеры для сбора крупногабаритных отходов			Статус (существующая/планируемая)	Совместное использование с другими МКД
	Муниципальное образование	Населенный пункт	Улица	Дом	Корпус/Строение	Широта	Долгота	Организационно-правовая форма балансодержателя (юридическое лицо - ЮЛ; индивидуальный предприниматель - ИП; физическое лицо - ФЛ)	для ЮЛ - Полное наименование организации для ИП - Фамилия, Имя, Отчество для ФЛ - Фамилия, Имя, Отчество	ИНН	ОГРН	Наименование	ИНН	Номер контейнерной площадки	Площадь, кв.м.	Тип подстилающей поверхности	Вид площадки	Материал ограждения	Кол-во	Емкость (отдельного контейнера)	Материал контейнера	Кол-во	Емкость (отдельного контейнера)	Материал контейнера	Кол-во	Емкость (отдельного контейнера) м3	Материал контейнера		
9345	Задонский муниципальный район	с. Калабино	Сельская	5	-	52.294363	38.759744	ЮЛ	КАЛАБИНСКИЙ СЕЛЬСОВЕТ ЗАДОНСКОГО РАЙОНА	4808002084	-	АО "ЭкоПром-Липецк"	4825037859	-	2,00	данные отсутствуют	открытая	Без ограждения	2	0,75	Металл	-	-	-	0	-	-	существующая	Нет
9346	Задонский муниципальный район	с. Калабино	Сельская	10	-	52.296379	38.757058	ЮЛ	КАЛАБИНСКИЙ СЕЛЬСОВЕТ ЗАДОНСКОГО РАЙОНА	4808002084	-	АО "ЭкоПром-Липецк"	4825037859	-	2,00	данные отсутствуют	открытая	Без ограждения	1	0,75	Металл	-	-	-	0	-	-	существующая	Нет
9347	Задонский муниципальный район	д. Рублевка	нет названия ицы	12	-	52.284564	38.767784	ЮЛ	КАЛАБИНСКИЙ СЕЛЬСОВЕТ ЗАДОНСКОГО РАЙОНА	4808002084	-	АО "ЭкоПром-Липецк"	4825037859	-	2,00	данные отсутствуют	открытая	Без ограждения	1	0,75	Металл	-	-	-	0	-	-	существующая	Нет
9348	Задонский муниципальный район	д. Рублевка	нет названия ицы	18	-	52.282376	38.767021	ЮЛ	КАЛАБИНСКИЙ СЕЛЬСОВЕТ ЗАДОНСКОГО РАЙОНА	4808002084	-	АО "ЭкоПром-Липецк"	4825037859	-	2,00	данные отсутствуют	открытая	Без ограждения	1	0,75	Металл	-	-	-	0	-	-	существующая	Нет
9349	Задонский муниципальный район	д. Рублевка	нет названия ицы	38	-	52.278051	38.774836	ЮЛ	КАЛАБИНСКИЙ СЕЛЬСОВЕТ ЗАДОНСКОГО РАЙОНА	4808002084	-	АО "ЭкоПром-Липецк"	4825037859	-	2,00	данные отсутствуют	открытая	Без ограждения	1	0,75	Металл	-	-	-	0	-	-	существующая	Нет
9350	Задонский муниципальный район	д. Рублевка	нет названия ицы	48	-	52.276674	38.775088	ЮЛ	КАЛАБИНСКИЙ СЕЛЬСОВЕТ ЗАДОНСКОГО РАЙОНА	4808002084	-	АО "ЭкоПром-Липецк"	4825037859	-	2,00	данные отсутствуют	открытая	Без ограждения	1	0,75	Металл	-	-	-	0	-	-	существующая	Нет
9351	Задонский муниципальный район	д. Рублевка	нет названия ицы	53	-	52.277947	38.773533	ЮЛ	КАЛАБИНСКИЙ СЕЛЬСОВЕТ ЗАДОНСКОГО РАЙОНА	4808002084	-	АО "ЭкоПром-Липецк"	4825037859	-	2,00	данные отсутствуют	открытая	Без ограждения	1	0,75	Металл	-	-	-	0	-	-	существующая	Нет
9352	Задонский муниципальный район	д. Рублевка	нет названия ицы	59	-	52.280652	38.76959	ЮЛ	КАЛАБИНСКИЙ СЕЛЬСОВЕТ ЗАДОНСКОГО РАЙОНА	4808002084	-	АО "ЭкоПром-Липецк"	4825037859	-	2,00	данные отсутствуют	открытая	Без ограждения	1	0,75	Металл	-	-	-	0	-	-	существующая	Нет
9353	Задонский муниципальный район	д. Рублевка	нет названия ицы	69	-	52.282773	38.76155	ЮЛ	КАЛАБИНСКИЙ СЕЛЬСОВЕТ ЗАДОНСКОГО РАЙОНА	4808002084	-	АО "ЭкоПром-Липецк"	4825037859	-	2,00	данные отсутствуют	открытая	Без ограждения	1	0,75	Металл	-	-	-	0	-	-	существующая	Нет
9354	Задонский муниципальный район	д. Лозовая	нет названия ицы	3	-	52.319175	38.773183	ЮЛ	КАЛАБИНСКИЙ СЕЛЬСОВЕТ ЗАДОНСКОГО РАЙОНА	4808002084	-	АО "ЭкоПром-Липецк"	4825037859	-	2,00	данные отсутствуют	открытая	Без ограждения	2	0,75	Металл	-	-	-	0	-	-	существующая	Нет
9355	Задонский муниципальный район	д. Лозовая	нет названия ицы	25	-	52.315107	38.773003	ЮЛ	КАЛАБИНСКИЙ СЕЛЬСОВЕТ ЗАДОНСКОГО РАЙОНА	4808002084	-	АО "ЭкоПром-Липецк"	4825037859	-	2,00	данные отсутствуют	открытая	Без ограждения	1	0,75	Металл	-	-	-	0	-	-	существующая	Нет
9356	Задонский муниципальный район	д. Лозовая	нет названия ицы	34	-	52.312371	38.773515	ЮЛ	КАЛАБИНСКИЙ СЕЛЬСОВЕТ ЗАДОНСКОГО РАЙОНА	4808002084	-	АО "ЭкоПром-Липецк"	4825037859	-	2,00	данные отсутствуют	открытая	Без ограждения	1	0,75	Металл	-	-	-	0	-	-	существующая	Нет
9357	Задонский муниципальный район	с. Калабино	Клубная	15	-	52.287505	38.762107	ЮЛ	КАЛАБИНСКИЙ СЕЛЬСОВЕТ ЗАДОНСКОГО РАЙОНА	4808002084	-	АО "ЭкоПром-Липецк"	4825037859	-	2,00	данные отсутствуют	открытая	Без ограждения	1	0,75	Металл	-	-	-	0	-	-	существующая	Нет
9358	Задонский муниципальный район	с. Калабино	Юбилейная	5	-	52.286222	38.751201	ЮЛ	КАЛАБИНСКИЙ СЕЛЬСОВЕТ ЗАДОНСКОГО РАЙОНА	4808002084	-	АО "ЭкоПром-Липецк"	4825037859	-	2,00	данные отсутствуют	открытая	Без ограждения	1	0,75	Металл	-	-	-	0	-	-	существующая	Нет
9359	Задонский муниципальный район	с. Каменка	Школьная	11	-	52.3845015	38.766279	ЮЛ	КАМЕНСКИЙ СЕЛЬСОВЕТ ЗАДОНСКОГО РАЙОНА	4808002060	-	АО "ЭкоПром-Липецк"	4825037859	-	2,40	данные отсутствуют	открытая	Без ограждения	2	0,75	Металл	-	-	-	0	-	-	существующая	Нет
9360	Задонский муниципальный район	с. Каменка	Школьная	22	-	52.3809647	38.763059	ЮЛ	КАМЕНСКИЙ СЕЛЬСОВЕТ ЗАДОНСКОГО РАЙОНА	4808002060	-	АО "ЭкоПром-Липецк"	4825037859	-	2,40	данные отсутствуют	открытая	Без ограждения	2	0,75	Металл	-	-	-	0	-	-	существующая	Нет
9361	Задонский муниципальный район	с. Каменка	Школьная	44	-	52.384133	38.766716	ЮЛ	КАМЕНСКИЙ СЕЛЬСОВЕТ ЗАДОНСКОГО РАЙОНА	4808002060	-	АО "ЭкоПром-Липецк"	4825037859	-	2,40	данные отсутствуют	открытая	Без ограждения	2	0,75	Металл	-	-	-	0	-	-	существующая	Нет
9362	Задонский муниципальный район	с. Каменка	Школьная	16	-	52.38309	38.764269	ЮЛ	КАМЕНСКИЙ СЕЛЬСОВЕТ ЗАДОНСКОГО РАЙОНА	4808002060	-	АО "ЭкоПром-Липецк"	4825037859	-	2,60	данные отсутствуют	открытая	Без ограждения	2	0,75	Металл	-	-	-	0	-	-	существующая	Нет
9363	Задонский муниципальный район	с. Каменка	Хвостова ПН	10	-	52.404547	38.6936321	ЮЛ	КАМЕНСКИЙ СЕЛЬСОВЕТ ЗАДОНСКОГО РАЙОНА	4808002060	-	АО "ЭкоПром-Липецк"	4825037859	-	2,40	данные отсутствуют	открытая	Без ограждения	2	0,75	Металл	-	-	-	0	-	-	существующая	Нет
9364	Задонский муниципальный район	с. Каменка	Хвостова ПН	33	-	52.379687	38.769348	ЮЛ	КАМЕНСКИЙ СЕЛЬСОВЕТ ЗАДОНСКОГО РАЙОНА	4808002060	-	АО "ЭкоПром-Липецк"	4825037859	-	2,40	данные отсутствуют	открытая	Без ограждения	2	0,75	Металл	-	-	-	0	-	-	существующая	Нет
9365	Задонский муниципальный район	с. Каменка	Центральная	1	-	52.3824288	38.7648243	ЮЛ	КАМЕНСКИЙ СЕЛЬСОВЕТ ЗАДОНСКОГО РАЙОНА	4808002060	-	АО "ЭкоПром-Липецк"	4825037859	-	2,40	данные отсутствуют	открытая	Без ограждения	1	0,75	Металл	-	-	-	0	-	-	существующая	Нет
9366	Задонский муниципальный район	с. Каменка	Центральная	3	-	52.3813337	38.7660202	ЮЛ	КАМЕНСКИЙ СЕЛЬСОВЕТ ЗАДОНСКОГО РАЙОНА	4808002060	-	АО "ЭкоПром-Липецк"	4825037859	-	2,40	данные отсутствуют	открытая	Без ограждения	2	0,75	Металл	-	-	-	0	-	-	существующая	Нет
9367	Задонский муниципальный район	с. Каменка	Центральная	29	-	52.3798455	38.7692543	ЮЛ	КАМЕНСКИЙ СЕЛЬСОВЕТ ЗАДОНСКОГО РАЙОНА	4808002060	-	АО "ЭкоПром-Липецк"	4825037859	-	2,40	данные отсутствуют	открытая	Без ограждения	2	0,75	Металл	-	-	-	0	-	-	существующая	Нет
9368	Задонский муниципальный район	с. Каменка	кладбище	-	-	52.3776468	38.7700623	ЮЛ	КАМЕНСКИЙ СЕЛЬСОВЕТ ЗАДОНСКОГО РАЙОНА	4808002060	-	АО "ЭкоПром-Липецк"	4825037859	-	2,40	данные отсутствуют	открытая	Без ограждения	2	0,75	Металл	-	-	-	0	-	-	существующая	Нет
9369	Задонский муниципальный район	д. Алексеевка	Молодежная	10	-	52.385891	38.778377	ЮЛ	КАМЕНСКИЙ СЕЛЬСОВЕТ ЗАДОНСКОГО РАЙОНА	4808002060	-	АО "ЭкоПром-Липецк"	4825037859	-	2,40	данные отсутствуют	открытая	Без ограждения	3	0,75	Металл	-	-	-	0	-	-	существующая	Нет
9370	Задонский муниципальный район	д. Алексеевка	Молодежная	21	-	52.3855934	38.7806741	ЮЛ	КАМЕНСКИЙ СЕЛЬСОВЕТ ЗАДОНСКОГО РАЙОНА	4808002060	-	АО "ЭкоПром-Липецк"	4825037859	-	2,40	данные отсутствуют	открытая	Без ограждения	2	0,75	Металл	-	-	-	0	-	-	существующая	Нет
9371	Задонский муниципальный район	д. Алексеевка	Молодежная	55	-	52.380858	38.78566	ЮЛ	КАМЕНСКИЙ СЕЛЬСОВЕТ ЗАДОНСКОГО РАЙОНА	4808002060	-	АО "ЭкоПром-Липецк"	4825037859	-	2,40	данные отсутствуют	открытая	Без ограждения	2	0,75	Металл	-	-	-	0	-	-	существующая	Нет
9372	Задонский муниципальный район	д. Алексеевка	Новая	2	-	52.384326	38.779792	ЮЛ	КАМЕНСКИЙ СЕЛЬСОВЕТ ЗАДОНСКОГО РАЙОНА	4808002060	-	АО "ЭкоПром-Липецк"	4825037859	-	2,40	данные отсутствуют	открытая	Без ограждения	3	0,75	Металл	-	-	-	0	-	-	существующая	Нет
9373	Задонский муниципальный район	д. Алексеевка	Сельская	9	-	52.383203	38.775612	ЮЛ	КАМЕНСКИЙ СЕЛЬСОВЕТ ЗАДОНСКОГО РАЙОНА	4808002060	-	АО "ЭкоПром-Липецк"	4825037859	-	2,40	данные отсутствуют	открытая	Без ограждения	1	0,75	Металл	-	-	-	0	-	-	существующая	Нет
9374	Задонский муниципальный район	д. Алексеевка	Сельская	18	-	52.379637	38.776962	ЮЛ	КАМЕНСКИЙ СЕЛЬСОВЕТ ЗАДОНСКОГО РАЙОНА	4808002060	-	АО "ЭкоПром-Липецк"	4825037859	-	2,40	данные отсутствуют	открытая	Без ограждения	2	0,75	Металл	-	-	-	0	-	-	существующая	Нет
9375	Задонский муниципальный район	с. Паниковец	Придорожная	15	-	52.3857907	38.8309962	ЮЛ	КАМЕНСКИЙ СЕЛЬСОВЕТ ЗАДОНСКОГО РАЙОНА	4808002060	-	АО "ЭкоПром-Липецк"	4825037859	-	2,40	данные отсутствуют	открытая	Без ограждения	2	0,75	Металл	-	-	-	0	-	-	существующая	Нет

Приложение 1 к приказу управления экологии и природных ресурсов Липецкой области
«Приложение А6. Реестр контейнерных площадок (по данным ОМС)

№ п/п	Данные о нахождении мест (площадок) накопления твердых коммунальных отходов							Данные о собственниках мест (площадок) накопления твердых коммунальных отходов				Организация (ИП), оказывающая услуги по сбору и транспортированию ТКО		Данные о технических характеристиках мест (площадок) накопления твердых коммунальных отходов					Контейнеры для несортированных отходов			Контейнеры для утилизируемых отходов (раздельный сбор)			Контейнеры для сбора крупногабаритных отходов			Статус (существующая/планируемая)	Совместное использование с другими МКД
	Муниципальное образование	Населенный пункт	Улица	Дом	Корпус/Строение	Широта	Долгота	Организационно-правовая форма балансодержателя (юридическое лицо - ЮЛ; индивидуальный предприниматель - ИП; физическое лицо - ФЛ)	для ЮЛ - Полное наименование организации для ИП - Фамилия, Имя, Отчество для ФЛ - Фамилия, Имя, Отчество	ИНН	ОГРН	Наименование	ИНН	Номер контейнерной площадки	Площадь, кв.м.	Тип подстилающей поверхности	Вид площадки	Материал ограждения	Кол-во	Емкость (отдельного контейнера)	Материал контейнера	Кол-во	Емкость (отдельного контейнера)	Материал контейнера	Кол-во	Емкость (отдельного контейнера) м3	Материал контейнера		
9376	Задонский муниципальный район	с. Паниковец	Придорожная	19	-	52.385691	38.834511	ЮЛ	КАМЕНСКИЙ СЕЛЬСОВЕТ ЗАДОНСКОГО РАЙОНА	4808002060	-	АО "ЭкоПром-Липецк"	4825037859	-	2,40	данные отсутствуют	открытая	Без ограждения	2	0,75	Металл	-	-	-	0	-	-	существующая	Нет
9377	Задонский муниципальный район	с. Паниковец	Придорожная	36	-	52.3852156	38.8409752	ЮЛ	КАМЕНСКИЙ СЕЛЬСОВЕТ ЗАДОНСКОГО РАЙОНА	4808002060	-	АО "ЭкоПром-Липецк"	4825037859	-	2,40	данные отсутствуют	открытая	Без ограждения	2	0,75	Металл	-	-	-	0	-	-	существующая	Нет
9378	Задонский муниципальный район	с. Паниковец	Придорожная	78	-	52.3849023	38.8495294	ЮЛ	КАМЕНСКИЙ СЕЛЬСОВЕТ ЗАДОНСКОГО РАЙОНА	4808002060	-	АО "ЭкоПром-Липецк"	4825037859	-	2,40	данные отсутствуют	открытая	Без ограждения	2	0,75	Металл	-	-	-	0	-	-	существующая	Нет
9379	Задонский муниципальный район	с. Паниковец	Запрудная	12	-	52.384424	38.827399	ЮЛ	КАМЕНСКИЙ СЕЛЬСОВЕТ ЗАДОНСКОГО РАЙОНА	4808002060	-	АО "ЭкоПром-Липецк"	4825037859	-	2,40	данные отсутствуют	открытая	Без ограждения	2	0,75	Металл	-	-	-	0	-	-	существующая	Нет
9380	Задонский муниципальный район	с. Паниковец	Запрудная	17	-	52.387055	38.82718	ЮЛ	КАМЕНСКИЙ СЕЛЬСОВЕТ ЗАДОНСКОГО РАЙОНА	4808002060	-	АО "ЭкоПром-Липецк"	4825037859	-	2,40	данные отсутствуют	открытая	Без ограждения	1	0,75	Металл	-	-	-	0	-	-	существующая	Нет
9381	Задонский муниципальный район	с. Паниковец	Лесная	51	-	52.3781777	38.8310393	ЮЛ	КАМЕНСКИЙ СЕЛЬСОВЕТ ЗАДОНСКОГО РАЙОНА	4808002060	-	АО "ЭкоПром-Липецк"	4825037859	-	2,40	данные отсутствуют	открытая	Без ограждения	2	0,75	Металл	-	-	-	0	-	-	существующая	Нет
9382	Задонский муниципальный район	с. Паниковец	Одноличко	8	-	52.3896137	38.8256963	ЮЛ	КАМЕНСКИЙ СЕЛЬСОВЕТ ЗАДОНСКОГО РАЙОНА	4808002060	-	АО "ЭкоПром-Липецк"	4825037859	-	2,40	данные отсутствуют	открытая	Без ограждения	2	0,75	Металл	-	-	-	0	-	-	существующая	Нет
9383	Задонский муниципальный район	д. Крюково	Клубная	1	-	52.388579	38.823364	ЮЛ	КАМЕНСКИЙ СЕЛЬСОВЕТ ЗАДОНСКОГО РАЙОНА	4808002060	-	АО "ЭкоПром-Липецк"	4825037859	-	2,40	данные отсутствуют	открытая	Без ограждения	1	0,75	Металл	-	-	-	0	-	-	существующая	Нет
9384	Задонский муниципальный район	д. Крюково	Клубная	2	а	52.386112	38.819001	ЮЛ	КАМЕНСКИЙ СЕЛЬСОВЕТ ЗАДОНСКОГО РАЙОНА	4808002060	-	АО "ЭкоПром-Липецк"	4825037859	-	2,40	данные отсутствуют	открытая	Без ограждения	2	0,75	Металл	-	-	-	0	-	-	существующая	Нет
9385	Задонский муниципальный район	д. Крюково	Клубная	1	Б	52.384473	38.822551	ЮЛ	КАМЕНСКИЙ СЕЛЬСОВЕТ ЗАДОНСКОГО РАЙОНА	4808002060	-	АО "ЭкоПром-Липецк"	4825037859	-	2,40	данные отсутствуют	открытая	Без ограждения	2	0,75	Металл	-	-	-	0	-	-	существующая	Нет
9386	Задонский муниципальный район	д. Крюково	Клубная	18	-	52.3829703	38.8221682	ЮЛ	КАМЕНСКИЙ СЕЛЬСОВЕТ ЗАДОНСКОГО РАЙОНА	4808002060	-	АО "ЭкоПром-Липецк"	4825037859	-	2,40	данные отсутствуют	открытая	Без ограждения	2	0,75	Металл	-	-	-	0	-	-	существующая	Нет
9387	Задонский муниципальный район	д. Крюково	Клубная	32	-	52.38193	38.826058	ЮЛ	КАМЕНСКИЙ СЕЛЬСОВЕТ ЗАДОНСКОГО РАЙОНА	4808002060	-	АО "ЭкоПром-Липецк"	4825037859	-	2,40	данные отсутствуют	открытая	Без ограждения	2	0,75	Металл	-	-	-	0	-	-	существующая	Нет
9388	Задонский муниципальный район	д. Крюково	Мира	34	-	52.3883956	38.8108439	ЮЛ	КАМЕНСКИЙ СЕЛЬСОВЕТ ЗАДОНСКОГО РАЙОНА	4808002060	-	АО "ЭкоПром-Липецк"	4825037859	-	2,40	данные отсутствуют	открытая	Без ограждения	2	0,75	Металл	-	-	-	0	-	-	существующая	Нет
9389	Задонский муниципальный район	д. Крюково	Мира	35	-	52.3870942	38.813445	ЮЛ	КАМЕНСКИЙ СЕЛЬСОВЕТ ЗАДОНСКОГО РАЙОНА	4808002060	-	АО "ЭкоПром-Липецк"	4825037859	-	2,40	данные отсутствуют	открытая	Без ограждения	2	0,75	Металл	-	-	-	0	-	-	существующая	Нет
9390	Задонский муниципальный район	д. Крюково	Свободы	8	-	52.392086	38.805187	ЮЛ	КАМЕНСКИЙ СЕЛЬСОВЕТ ЗАДОНСКОГО РАЙОНА	4808002060	-	АО "ЭкоПром-Липецк"	4825037859	-	2,40	данные отсутствуют	открытая	Без ограждения	2	0,75	Металл	-	-	-	0	-	-	существующая	Нет
9391	Задонский муниципальный район	д. Затишье	нет названия ицы	7	-	52.36916	38.855727	ЮЛ	КАМЕНСКИЙ СЕЛЬСОВЕТ ЗАДОНСКОГО РАЙОНА	4808002060	-	АО "ЭкоПром-Липецк"	4825037859	-	2,60	данные отсутствуют	открытая	Без ограждения	2	0,75	Металл	-	-	-	0	-	-	существующая	Нет
9392	Задонский муниципальный район	д. Затишье	нет названия ицы	25	-	52.36914	38.890635	ЮЛ	КАМЕНСКИЙ СЕЛЬСОВЕТ ЗАДОНСКОГО РАЙОНА	4808002060	-	АО "ЭкоПром-Липецк"	4825037859	-	2,60	данные отсутствуют	открытая	Без ограждения	2	0,75	Металл	-	-	-	0	-	-	существующая	Нет
9393	Задонский муниципальный район	д. Затишье	нет названия ицы	57	-	52.369296	38.89043	ЮЛ	КАМЕНСКИЙ СЕЛЬСОВЕТ ЗАДОНСКОГО РАЙОНА	4808002060	-	АО "ЭкоПром-Липецк"	4825037859	-	2,60	данные отсутствуют	открытая	Без ограждения	2	0,75	Металл	-	-	-	0	-	-	существующая	Нет
9394	Задонский муниципальный район	д. Б-Панарино	нет названия ицы	21	-	52.384048	38.898176	ЮЛ	КАМЕНСКИЙ СЕЛЬСОВЕТ ЗАДОНСКОГО РАЙОНА	4808002060	-	АО "ЭкоПром-Липецк"	4825037859	-	2,60	данные отсутствуют	открытая	Без ограждения	2	0,75	Металл	-	-	-	0	-	-	существующая	Нет
9395	Задонский муниципальный район	д. Б-Панарино	нет названия ицы	36	-	52.382256	38.896834	ЮЛ	КАМЕНСКИЙ СЕЛЬСОВЕТ ЗАДОНСКОГО РАЙОНА	4808002060	-	АО "ЭкоПром-Липецк"	4825037859	-	2,60	данные отсутствуют	открытая	Без ограждения	2	0,75	Металл	-	-	-	0	-	-	существующая	Нет
9396	Задонский муниципальный район	д. Б-Панарино	нет названия ицы	70	-	52.3381145	38.895292	ЮЛ	КАМЕНСКИЙ СЕЛЬСОВЕТ ЗАДОНСКОГО РАЙОНА	4808002060	-	АО "ЭкоПром-Липецк"	4825037859	-	2,60	данные отсутствуют	открытая	Без ограждения	2	0,75	Металл	-	-	-	0	-	-	существующая	Нет
9397	Задонский муниципальный район	д. Б-Панарино	нет названия ицы	85	-	52.379524	38.8962508	ЮЛ	КАМЕНСКИЙ СЕЛЬСОВЕТ ЗАДОНСКОГО РАЙОНА	4808002060	-	АО "ЭкоПром-Липецк"	4825037859	-	2,60	данные отсутствуют	открытая	Без ограждения	2	0,75	Металл	-	-	-	0	-	-	существующая	Нет
9398	Задонский муниципальный район	д. Локтево	Рабочая	4	а	52.3978022	38.825353	ЮЛ	КАМЕНСКИЙ СЕЛЬСОВЕТ ЗАДОНСКОГО РАЙОНА	4808002060	-	АО "ЭкоПром-Липецк"	4825037859	-	2,60	данные отсутствуют	открытая	Без ограждения	2	0,75	Металл	-	-	-	0	-	-	существующая	Нет
9399	Задонский муниципальный район	д. Локтево	Рабочая	24	-	52.3984679	38.8321068	ЮЛ	КАМЕНСКИЙ СЕЛЬСОВЕТ ЗАДОНСКОГО РАЙОНА	4808002060	-	АО "ЭкоПром-Липецк"	4825037859	-	2,60	данные отсутствуют	открытая	Без ограждения	2	0,75	Металл	-	-	-	0	-	-	существующая	Нет
9400	Задонский муниципальный район	д. Локтево	Рабочая	49	-	52.398561	38.835764	ЮЛ	КАМЕНСКИЙ СЕЛЬСОВЕТ ЗАДОНСКОГО РАЙОНА	4808002060	-	АО "ЭкоПром-Липецк"	4825037859	-	2,60	данные отсутствуют	открытая	Без ограждения	1	0,75	Металл	-	-	-	0	-	-	существующая	Нет
9401	Задонский муниципальный район	д. Локтево	Рабочая	59	-	52.3989278	38.8397763	ЮЛ	КАМЕНСКИЙ СЕЛЬСОВЕТ ЗАДОНСКОГО РАЙОНА	4808002060	-	АО "ЭкоПром-Липецк"	4825037859	-	2,60	данные отсутствуют	открытая	Без ограждения	1	0,75	Металл	-	-	-	0	-	-	существующая	Нет
9402	Задонский муниципальный район	д. Успеновка	нет названия ицы	5	-	52.407394	38.70317	ЮЛ	КАМЕНСКИЙ СЕЛЬСОВЕТ ЗАДОНСКОГО РАЙОНА	4808002060	-	АО "ЭкоПром-Липецк"	4825037859	-	2,60	данные отсутствуют	открытая	Без ограждения	2	0,75	Металл	-	-	-	0	-	-	существующая	Нет
9403	Задонский муниципальный район	д. Успеновка	нет названия ицы	15	-	52.382661	38.764363	ЮЛ	КАМЕНСКИЙ СЕЛЬСОВЕТ ЗАДОНСКОГО РАЙОНА	4808002060	-	АО "ЭкоПром-Липецк"	4825037859	-	2,60	данные отсутствуют	открытая	Без ограждения	2	0,75	Металл	-	-	-	0	-	-	существующая	Нет
9404	Задонский муниципальный район	д. Борки	нет названия ицы	9	-	52.407527	38.703498	ЮЛ	КАМЕНСКИЙ СЕЛЬСОВЕТ ЗАДОНСКОГО РАЙОНА	4808002060	-	АО "ЭкоПром-Липецк"	4825037859	-	2,60	данные отсутствуют	открытая	Без ограждения	1	0,75	Металл	-	-	-	0	-	-	существующая	Нет
9405	Задонский муниципальный район	д. Борки	нет названия ицы	20	-	52.3809486	38.7592919	ЮЛ	КАМЕНСКИЙ СЕЛЬСОВЕТ ЗАДОНСКОГО РАЙОНА	4808002060	-	АО "ЭкоПром-Липецк"	4825037859	-	2,60	данные отсутствуют	открытая	Без ограждения	1	0,75	Металл	-	-	-	0	-	-	существующая	Нет
9406	Задонский муниципальный район	с. Каменка	Школьная	21	-	52.3775491	38.7642647	ЮЛ	КАМЕНСКИЙ СЕЛЬСОВЕТ ЗАДОНСКОГО РАЙОНА	4808002060	-	АО "ЭкоПром-Липецк"	4825037859	-	2,40	данные отсутствуют	открытая	Без ограждения	3	0,75	Металл	-	-	-	0	-	-	существующая	Нет

Приложение 1 к приказу управления экологии и природных ресурсов Липецкой области
«Приложение А6. Реестр контейнерных площадок (по данным ОМС)

№ п/п	Данные о нахождении мест (площадок) накопления твердых коммунальных отходов							Данные о собственниках мест (площадок) накопления твердых коммунальных отходов				Организация (ИП), оказывающая услуги по сбору и транспортированию ТКО		Данные о технических характеристиках мест (площадок) накопления твердых коммунальных отходов					Контейнеры для несортированных отходов			Контейнеры для утилизируемых отходов (раздельный сбор)			Контейнеры для сбора крупногабаритных отходов			Статус (существующая/планируемая)	Совместное использование с другими МКД
	Муниципальное образование	Населенный пункт	Улица	Дом	Корпус/Строение	Широта	Долгота	Организационно-правовая форма балансодержателя (юридическое лицо - ЮЛ; индивидуальный предприниматель - ИП; физическое лицо - ФЛ)	для ЮЛ - Полное наименование организации для ИП - Фамилия, Имя, Отчество для ФЛ - Фамилия, Имя, Отчество	ИНН	ОГРН	Наименование	ИНН	Номер контейнерной площадки	Площадь, кв.м.	Тип подстилающей поверхности	Вид площадки	Материал ограждения	Кол-во	Емкость (отдельного контейнера)	Материал контейнера	Кол-во	Емкость (отдельного контейнера)	Материал контейнера	Кол-во	Емкость (отдельного контейнера) м3	Материал контейнера		
9407	Задонский муниципальный район	д. Алексеевка	Новая	1	-	52.384845	38.779203	ЮЛ	КАМЕНСКИЙ СЕЛЬСОВЕТ ЗАДОНСКОГО РАЙОНА	4808002060	-	АО "ЭкоПром-Липецк"	4825037859	-	2,40	данные отсутствуют	открытая	Без ограждения	2	0,75	Металл	-	-	-	0	-	-	существующая	Нет
9408	Задонский муниципальный район	с. Камышевка	Центральная	17	-	52.396371	39.074108	ЮЛ	КАМЫШЕВСКИЙ СЕЛЬСОВЕТ ЗАДОНСКОГО РАЙОНА	4808002038	-	АО "ЭкоПром-Липецк"	4825037859	-	2,00	данные отсутствуют	открытая	Без ограждения	2	0,75	Металл	-	-	-	0	-	-	существующая	Нет
9409	Задонский муниципальный район	с. Камышевка	Центральная	46	-	52.397918	39.081144	ЮЛ	КАМЫШЕВСКИЙ СЕЛЬСОВЕТ ЗАДОНСКОГО РАЙОНА	4808002038	-	АО "ЭкоПром-Липецк"	4825037859	-	2,00	данные отсутствуют	открытая	Без ограждения	2	0,75	Металл	-	-	-	0	-	-	существующая	Нет
9410	Задонский муниципальный район	с. Камышевка	Центральная	72	-	52.399056	39.087423	ЮЛ	КАМЫШЕВСКИЙ СЕЛЬСОВЕТ ЗАДОНСКОГО РАЙОНА	4808002038	-	АО "ЭкоПром-Липецк"	4825037859	-	2,00	данные отсутствуют	открытая	Без ограждения	2	0,75	Металл	-	-	-	0	-	-	существующая	Нет
9411	Задонский муниципальный район	с. Камышевка	Центральная	103	-	52.401539	39.096118	ЮЛ	КАМЫШЕВСКИЙ СЕЛЬСОВЕТ ЗАДОНСКОГО РАЙОНА	4808002038	-	АО "ЭкоПром-Липецк"	4825037859	-	2,00	данные отсутствуют	открытая	Без ограждения	2	0,75	Металл	-	-	-	0	-	-	существующая	Нет
9412	Задонский муниципальный район	с. Камышевка	Центральная	124	-	52.401842	39.100574	ЮЛ	КАМЫШЕВСКИЙ СЕЛЬСОВЕТ ЗАДОНСКОГО РАЙОНА	4808002038	-	АО "ЭкоПром-Липецк"	4825037859	-	2,00	данные отсутствуют	открытая	Без ограждения	2	0,75	Металл	-	-	-	0	-	-	существующая	Нет
9413	Задонский муниципальный район	с. Репец	Павлова	3	-	52.395473	39.033515	ЮЛ	КАМЫШЕВСКИЙ СЕЛЬСОВЕТ ЗАДОНСКОГО РАЙОНА	4808002038	-	АО "ЭкоПром-Липецк"	4825037859	-	4,00	данные отсутствуют	открытая	Без ограждения	4	0,75	Металл	-	-	-	0	-	-	существующая	Нет
9414	Задонский муниципальный район	с. Репец	Павлова	15	-	52.396259	39.035338	ЮЛ	КАМЫШЕВСКИЙ СЕЛЬСОВЕТ ЗАДОНСКОГО РАЙОНА	4808002038	-	АО "ЭкоПром-Липецк"	4825037859	-	3,00	данные отсутствуют	открытая	Без ограждения	3	0,75	Металл	-	-	-	0	-	-	существующая	Нет
9415	Задонский муниципальный район	с. Репец	Покровская	23	-	52.393638	39.035464	ЮЛ	КАМЫШЕВСКИЙ СЕЛЬСОВЕТ ЗАДОНСКОГО РАЙОНА	4808002038	-	АО "ЭкоПром-Липецк"	4825037859	-	2,00	данные отсутствуют	открытая	Без ограждения	2	0,75	Металл	-	-	-	0	-	-	существующая	Нет
9416	Задонский муниципальный район	с. Репец	Покровская	45	-	52.395132	39.03895	ЮЛ	КАМЫШЕВСКИЙ СЕЛЬСОВЕТ ЗАДОНСКОГО РАЙОНА	4808002038	-	АО "ЭкоПром-Липецк"	4825037859	-	2,00	данные отсутствуют	открытая	Без ограждения	2	0,75	Металл	-	-	-	0	-	-	существующая	Нет
9417	Задонский муниципальный район	с. Репец	Покровская	83	-	52.396819	39.044959	ЮЛ	КАМЫШЕВСКИЙ СЕЛЬСОВЕТ ЗАДОНСКОГО РАЙОНА	4808002038	-	АО "ЭкоПром-Липецк"	4825037859	-	2,00	данные отсутствуют	открытая	Без ограждения	2	0,75	Металл	-	-	-	0	-	-	существующая	Нет
9418	Задонский муниципальный район	с. Репец	Покровская	56	-	52.397056	39.048768	ЮЛ	КАМЫШЕВСКИЙ СЕЛЬСОВЕТ ЗАДОНСКОГО РАЙОНА	4808002038	-	АО "ЭкоПром-Липецк"	4825037859	-	2,00	данные отсутствуют	открытая	Без ограждения	2	0,75	Металл	-	-	-	0	-	-	существующая	Нет
9419	Задонский муниципальный район	с. Репец	Покровская	119	-	52.39821	39.050987	ЮЛ	КАМЫШЕВСКИЙ СЕЛЬСОВЕТ ЗАДОНСКОГО РАЙОНА	4808002038	-	АО "ЭкоПром-Липецк"	4825037859	-	2,00	данные отсутствуют	открытая	Без ограждения	2	0,75	Металл	-	-	-	0	-	-	существующая	Нет
9420	Задонский муниципальный район	с. Репец	Зимняя	5	-	52.398303	39.038249	ЮЛ	КАМЫШЕВСКИЙ СЕЛЬСОВЕТ ЗАДОНСКОГО РАЙОНА	4808002038	-	АО "ЭкоПром-Липецк"	4825037859	-	4,00	данные отсутствуют	открытая	Без ограждения	4	0,75	Металл	-	-	-	0	-	-	существующая	Нет
9421	Задонский муниципальный район	с. Репец	Полевая	36	-	52.398545	39.037279	ЮЛ	КАМЫШЕВСКИЙ СЕЛЬСОВЕТ ЗАДОНСКОГО РАЙОНА	4808002038	-	АО "ЭкоПром-Липецк"	4825037859	-	2,00	данные отсутствуют	открытая	Без ограждения	2	0,75	Металл	-	-	-	0	-	-	существующая	Нет
9422	Задонский муниципальный район	с. Репец	Полевая	17	-	52.397259	39.035195	ЮЛ	КАМЫШЕВСКИЙ СЕЛЬСОВЕТ ЗАДОНСКОГО РАЙОНА	4808002038	-	АО "ЭкоПром-Липецк"	4825037859	-	4,00	данные отсутствуют	открытая	Без ограждения	4	0,75	Металл	-	-	-	0	-	-	существующая	Нет
9423	Задонский муниципальный район	с. Репец	Полевая	5	-	52.396325	39.03312	ЮЛ	КАМЫШЕВСКИЙ СЕЛЬСОВЕТ ЗАДОНСКОГО РАЙОНА	4808002038	-	АО "ЭкоПром-Липецк"	4825037859	-	2,00	данные отсутствуют	открытая	Без ограждения	2	0,75	Металл	-	-	-	0	-	-	существующая	Нет
9424	Задонский муниципальный район	с. Репец	Южная	2	Б	52.399045	39.0272	ЮЛ	КАМЫШЕВСКИЙ СЕЛЬСОВЕТ ЗАДОНСКОГО РАЙОНА	4808002038	-	АО "ЭкоПром-Липецк"	4825037859	-	2,00	данные отсутствуют	открытая	Без ограждения	2	0,75	Металл	-	-	-	0	-	-	существующая	Нет
9425	Задонский муниципальный район	с. Репец	Южная	39	-	52.400168	39.026874	ЮЛ	КАМЫШЕВСКИЙ СЕЛЬСОВЕТ ЗАДОНСКОГО РАЙОНА	4808002038	-	АО "ЭкоПром-Липецк"	4825037859	-	2,00	данные отсутствуют	открытая	Без ограждения	2	0,75	Металл	-	-	-	0	-	-	существующая	Нет
9426	Задонский муниципальный район	с. Репец	Южная	49	-	52.401798	39.02631	ЮЛ	КАМЫШЕВСКИЙ СЕЛЬСОВЕТ ЗАДОНСКОГО РАЙОНА	4808002038	-	АО "ЭкоПром-Липецк"	4825037859	-	2,00	данные отсутствуют	открытая	Без ограждения	2	0,75	Металл	-	-	-	0	-	-	существующая	Нет
9427	Задонский муниципальный район	д. Поповка	кладбище	-	-	52.387999	39.034993	ЮЛ	КАМЫШЕВСКИЙ СЕЛЬСОВЕТ ЗАДОНСКОГО РАЙОНА	4808002038	-	АО "ЭкоПром-Липецк"	4825037859	-	2,00	данные отсутствуют	открытая	Без ограждения	2	0,75	Металл	-	-	-	0	-	-	существующая	Нет
9428	Задонский муниципальный район	с. Репец	источник 12 апостолов	-	-	52.407127	39.104285	ЮЛ	КАМЫШЕВСКИЙ СЕЛЬСОВЕТ ЗАДОНСКОГО РАЙОНА	4808002038	-	АО "ЭкоПром-Липецк"	4825037859	-	1,00	данные отсутствуют	открытая	Без ограждения	1	0,75	Металл	-	-	-	0	-	-	существующая	Нет
9429	Задонский муниципальный район	с. Репец	Заречная напротив	20	-	52.389552	39.052039	ЮЛ	КАМЫШЕВСКИЙ СЕЛЬСОВЕТ ЗАДОНСКОГО РАЙОНА	4808002038	-	АО "ЭкоПром-Липецк"	4825037859	-	2,00	данные отсутствуют	открытая	Без ограждения	2	0,75	Металл	-	-	-	0	-	-	существующая	Нет
9430	Задонский муниципальный район	с. Репец	Дачная напротив	19	-	52.391305	39.118512	ЮЛ	КАМЫШЕВСКИЙ СЕЛЬСОВЕТ ЗАДОНСКОГО РАЙОНА	4808002038	-	АО "ЭкоПром-Липецк"	4825037859	-	2,00	данные отсутствуют	открытая	Без ограждения	2	0,75	Металл	-	-	-	0	-	-	существующая	Нет
9431	Задонский муниципальный район	с. Репец	Дачная	45	-	52.387085	39.118689	ЮЛ	КАМЫШЕВСКИЙ СЕЛЬСОВЕТ ЗАДОНСКОГО РАЙОНА	4808002038	-	АО "ЭкоПром-Липецк"	4825037859	-	1,00	данные отсутствуют	открытая	Без ограждения	1	0,75	Металл	-	-	-	0	-	-	существующая	Нет
9432	Задонский муниципальный район	с. Камышевка	кладбище	-	-	52.3909	39.0604	ЮЛ	КАМЫШЕВСКИЙ СЕЛЬСОВЕТ ЗАДОНСКОГО РАЙОНА	4808002038	-	АО "ЭкоПром-Липецк"	4825037859	-	2,00	данные отсутствуют	открытая	Без ограждения	2	0,75	Металл	-	-	-	0	-	-	существующая	Нет
9433	Задонский муниципальный район	д. Поповка	Поповская	3	-	52.3886	39.0351	ЮЛ	КАМЫШЕВСКИЙ СЕЛЬСОВЕТ ЗАДОНСКОГО РАЙОНА	4808002038	-	АО "ЭкоПром-Липецк"	4825037859	-	2,00	данные отсутствуют	открытая	Без ограждения	2	0,75	Металл	-	-	-	0	-	-	существующая	Нет
9434	Задонский муниципальный район	с. Репец	Павлова	4	-	52.395426	39.034764	ЮЛ	КАМЫШЕВСКИЙ СЕЛЬСОВЕТ ЗАДОНСКОГО РАЙОНА	4808002038	-	АО "ЭкоПром-Липецк"	4825037859	-	2,00	данные отсутствуют	открытая	Без ограждения	2	0,75	Металл	-	-	-	0	-	-	существующая	Нет
9435	Задонский муниципальный район	с. Кашары	Центральная	12	-	52.481802	38.964039	ЮЛ	КАШАРСКИЙ СЕЛЬСОВЕТ ЗАДОНСКОГО РАЙОНА	4808002052	-	АО "ЭкоПром-Липецк"	4825037859	-	2,00	данные отсутствуют	открытая	Без ограждения	2	0,75	Металл	-	-	-	0	-	-	существующая	Нет
9436	Задонский муниципальный район	с. Кашары	Кантимировская	1	-	52.483708	38.957143	ЮЛ	КАШАРСКИЙ СЕЛЬСОВЕТ ЗАДОНСКОГО РАЙОНА	4808002052	-	АО "ЭкоПром-Липецк"	4825037859	-	4,00	данные отсутствуют	открытая	Без ограждения	4	0,75	Металл	-	-	-	0	-	-	существующая	Нет
9437	Задонский муниципальный район	с. Кашары	Кантимировская кладбище	-	-	52.483871	38.961333	ЮЛ	КАШАРСКИЙ СЕЛЬСОВЕТ ЗАДОНСКОГО РАЙОНА	4808002052	-	АО "ЭкоПром-Липецк"	4825037859	-	2,00	данные отсутствуют	открытая	Без ограждения	2	0,75	Металл	-	-	-	0	-	-	существующая	Нет

Приложение 1 к приказу управления экологии и природных ресурсов Липецкой области
«Приложение А6. Реестр контейнерных площадок (по данным ОМС)

№ п/п	Данные о нахождении мест (площадок) накопления твердых коммунальных отходов							Данные о собственниках мест (площадок) накопления твердых коммунальных отходов				Организация (ИП), оказывающая услуги по сбору и транспортированию ТКО		Данные о технических характеристиках мест (площадок) накопления твердых коммунальных отходов					Контейнеры для несортированных отходов			Контейнеры для утилизируемых отходов (раздельный сбор)			Контейнеры для сбора крупногабаритных отходов			Статус (существующая/планируемая)	Совместное использование с другими МКД
	Муниципальное образование	Населенный пункт	Улица	Дом	Корпус/Строение	Широта	Долгота	Организационно-правовая форма балансодержателя (юридическое лицо - ЮЛ; индивидуальный предприниматель - ИП; физическое лицо - ФЛ)	для ЮЛ - Полное наименование организации для ИП - Фамилия, Имя, Отчество для ФЛ - Фамилия, Имя, Отчество	ИНН	ОГРН	Наименование	ИНН	Номер контейнерной площадки	Площадь, кв.м.	Тип подстилающей поверхности	Вид площадки	Материал ограждения	Кол-во	Емкость (отдельного контейнера)	Материал контейнера	Кол-во	Емкость (отдельного контейнера)	Материал контейнера	Кол-во	Емкость (отдельного контейнера) м3	Материал контейнера		
9438	Задонский муниципальный район	с. Кашары	Кантимировская	34	-	52.486498	38.966571	ЮЛ	КАШАРСКИЙ СЕЛЬСОВЕТ ЗАДОНСКОГО РАЙОНА	4808002052	-	АО "ЭкоПром-Липецк"	4825037859	-	3,00	данные отсутствуют	открытая	Без ограждения	3	0,75	Металл	-	-	-	0	-	-	существующая	Нет
9439	Задонский муниципальный район	с. Кашары	Рабочая	25	-	52.487522	38.964315	ЮЛ	КАШАРСКИЙ СЕЛЬСОВЕТ ЗАДОНСКОГО РАЙОНА	4808002052	-	АО "ЭкоПром-Липецк"	4825037859	-	4,00	данные отсутствуют	открытая	Без ограждения	4	0,75	Металл	-	-	-	0	-	-	существующая	Нет
9440	Задонский муниципальный район	с. Кашары	Рабочая	2	-	52.485579	38.956616	ЮЛ	КАШАРСКИЙ СЕЛЬСОВЕТ ЗАДОНСКОГО РАЙОНА	4808002052	-	АО "ЭкоПром-Липецк"	4825037859	-	4,00	данные отсутствуют	открытая	Без ограждения	4	0,75	Металл	-	-	-	0	-	-	существующая	Нет
9441	Задонский муниципальный район	с. Кашары	Мира	1	-	52.489032	38.961862	ЮЛ	КАШАРСКИЙ СЕЛЬСОВЕТ ЗАДОНСКОГО РАЙОНА	4808002052	-	АО "ЭкоПром-Липецк"	4825037859	-	2,00	данные отсутствуют	открытая	Без ограждения	2	0,75	Металл	-	-	-	0	-	-	существующая	Нет
9442	Задонский муниципальный район	с. Кашары	Мира	15	-	52.49128	38.960559	ЮЛ	КАШАРСКИЙ СЕЛЬСОВЕТ ЗАДОНСКОГО РАЙОНА	4808002052	-	АО "ЭкоПром-Липецк"	4825037859	-	2,00	данные отсутствуют	открытая	Без ограждения	2	0,75	Металл	-	-	-	0	-	-	существующая	Нет
9443	Задонский муниципальный район	с. Кашары	Полевая	11	-	52.491425	38.959081	ЮЛ	КАШАРСКИЙ СЕЛЬСОВЕТ ЗАДОНСКОГО РАЙОНА	4808002052	-	АО "ЭкоПром-Липецк"	4825037859	-	2,00	данные отсутствуют	открытая	Без ограждения	2	0,75	Металл	-	-	-	0	-	-	существующая	Нет
9444	Задонский муниципальный район	с. Кашары	Луговая	4	а	52.484642	38.953134	ЮЛ	КАШАРСКИЙ СЕЛЬСОВЕТ ЗАДОНСКОГО РАЙОНА	4808002052	-	АО "ЭкоПром-Липецк"	4825037859	-	3,00	данные отсутствуют	открытая	Без ограждения	3	0,75	Металл	-	-	-	0	-	-	существующая	Нет
9445	Задонский муниципальный район	с. Кашары	Донская	30	-	52.482309	38.95784	ЮЛ	КАШАРСКИЙ СЕЛЬСОВЕТ ЗАДОНСКОГО РАЙОНА	4808002052	-	АО "ЭкоПром-Липецк"	4825037859	-	3,00	данные отсутствуют	открытая	Без ограждения	3	0,75	Металл	-	-	-	0	-	-	существующая	Нет
9446	Задонский муниципальный район	с. Кашары	Донская	14	-	52.481343	38.95478	ЮЛ	КАШАРСКИЙ СЕЛЬСОВЕТ ЗАДОНСКОГО РАЙОНА	4808002052	-	АО "ЭкоПром-Липецк"	4825037859	-	5,00	данные отсутствуют	открытая	Без ограждения	5	0,75	Металл	-	-	-	0	-	-	существующая	Нет
9447	Задонский муниципальный район	с. Кашары	Сосновая	6	-	52.478782	38.960622	ЮЛ	КАШАРСКИЙ СЕЛЬСОВЕТ ЗАДОНСКОГО РАЙОНА	4808002052	-	АО "ЭкоПром-Липецк"	4825037859	-	2,00	данные отсутствуют	открытая	Без ограждения	2	0,75	Металл	-	-	-	0	-	-	существующая	Нет
9448	Задонский муниципальный район	с. Кашары	Сосновая	1	-	52.479232	38.956539	ЮЛ	КАШАРСКИЙ СЕЛЬСОВЕТ ЗАДОНСКОГО РАЙОНА	4808002052	-	АО "ЭкоПром-Липецк"	4825037859	-	2,00	данные отсутствуют	открытая	Без ограждения	2	0,75	Металл	-	-	-	0	-	-	существующая	Нет
9449	Задонский муниципальный район	д. Нечаевка	Зачиняева	10	-	52.487848	38.972117	ЮЛ	КАШАРСКИЙ СЕЛЬСОВЕТ ЗАДОНСКОГО РАЙОНА	4808002052	-	АО "ЭкоПром-Липецк"	4825037859	-	2,00	данные отсутствуют	открытая	Без ограждения	2	0,75	Металл	-	-	-	0	-	-	существующая	Нет
9450	Задонский муниципальный район	д. Нечаевка	Зачиняева	36	-	52.490924	38.968892	ЮЛ	КАШАРСКИЙ СЕЛЬСОВЕТ ЗАДОНСКОГО РАЙОНА	4808002052	-	АО "ЭкоПром-Липецк"	4825037859	-	2,00	данные отсутствуют	открытая	Без ограждения	2	0,75	Металл	-	-	-	0	-	-	существующая	Нет
9451	Задонский муниципальный район	д. Нечаевка	Зачиняева	74	-	52.494272	38.967639	ЮЛ	КАШАРСКИЙ СЕЛЬСОВЕТ ЗАДОНСКОГО РАЙОНА	4808002052	-	АО "ЭкоПром-Липецк"	4825037859	-	2,00	данные отсутствуют	открытая	Без ограждения	2	0,75	Металл	-	-	-	0	-	-	существующая	Нет
9452	Задонский муниципальный район	д. Нечаевка	Восточная	11	-	52.488638	38.978923	ЮЛ	КАШАРСКИЙ СЕЛЬСОВЕТ ЗАДОНСКОГО РАЙОНА	4808002052	-	АО "ЭкоПром-Липецк"	4825037859	-	2,00	данные отсутствуют	открытая	Без ограждения	2	0,75	Металл	-	-	-	0	-	-	существующая	Нет
9453	Задонский муниципальный район	д. Нечаевка	Восточная	22	-	52.490519	38.983859	ЮЛ	КАШАРСКИЙ СЕЛЬСОВЕТ ЗАДОНСКОГО РАЙОНА	4808002052	-	АО "ЭкоПром-Липецк"	4825037859	-	2,00	данные отсутствуют	открытая	Без ограждения	2	0,75	Металл	-	-	-	0	-	-	существующая	Нет
9454	Задонский муниципальный район	с. Мирное	Донская	3	-	52.435993	38.940566	ЮЛ	КАШАРСКИЙ СЕЛЬСОВЕТ ЗАДОНСКОГО РАЙОНА	4808002052	-	АО "ЭкоПром-Липецк"	4825037859	-	2,00	данные отсутствуют	открытая	Без ограждения	2	0,75	Металл	-	-	-	0	-	-	существующая	Нет
9455	Задонский муниципальный район	с. Мирное	Донская	10	-	52.43799	38.940612	ЮЛ	КАШАРСКИЙ СЕЛЬСОВЕТ ЗАДОНСКОГО РАЙОНА	4808002052	-	АО "ЭкоПром-Липецк"	4825037859	-	2,00	данные отсутствуют	открытая	Без ограждения	2	0,75	Металл	-	-	-	0	-	-	существующая	Нет
9456	Задонский муниципальный район	с. Мирное	Донская	18	-	52.440039	38.940713	ЮЛ	КАШАРСКИЙ СЕЛЬСОВЕТ ЗАДОНСКОГО РАЙОНА	4808002052	-	АО "ЭкоПром-Липецк"	4825037859	-	2,00	данные отсутствуют	открытая	Без ограждения	2	0,75	Металл	-	-	-	0	-	-	существующая	Нет
9457	Задонский муниципальный район	с. Мирное	Лесная	1	-	52.435327	38.942627	ЮЛ	КАШАРСКИЙ СЕЛЬСОВЕТ ЗАДОНСКОГО РАЙОНА	4808002052	-	АО "ЭкоПром-Липецк"	4825037859	-	2,00	данные отсутствуют	открытая	Без ограждения	2	0,75	Металл	-	-	-	0	-	-	существующая	Нет
9458	Задонский муниципальный район	с. Мирное	Лесная	10	-	52.438357	38.942565	ЮЛ	КАШАРСКИЙ СЕЛЬСОВЕТ ЗАДОНСКОГО РАЙОНА	4808002052	-	АО "ЭкоПром-Липецк"	4825037859	-	3,00	данные отсутствуют	открытая	Без ограждения	3	0,75	Металл	-	-	-	0	-	-	существующая	Нет
9459	Задонский муниципальный район	с. Мирное	Лесная	17	-	52.441023	38.942209	ЮЛ	КАШАРСКИЙ СЕЛЬСОВЕТ ЗАДОНСКОГО РАЙОНА	4808002052	-	АО "ЭкоПром-Липецк"	4825037859	-	2,00	данные отсутствуют	открытая	Без ограждения	2	0,75	Металл	-	-	-	0	-	-	существующая	Нет
9460	Задонский муниципальный район	с. Мирное	Кленовая	1	-	52.445383	38.945271	ЮЛ	КАШАРСКИЙ СЕЛЬСОВЕТ ЗАДОНСКОГО РАЙОНА	4808002052	-	АО "ЭкоПром-Липецк"	4825037859	-	6,00	данные отсутствуют	открытая	Без ограждения	6	0,75	Металл	-	-	-	0	-	-	существующая	Нет
9461	Задонский муниципальный район	пос. Освобождение	Лесная	4	-	52.27355	38.79705	ЮЛ	ОЛЬШАНСКИЙ СЕЛЬСОВЕТ ЗАДОНСКОГО РАЙОНА	4808002077	-	АО "ЭкоПром-Липецк"	4825037859	-	2,00	данные отсутствуют	открытая	Без ограждения	2	0,75	Металл	-	-	-	0	-	-	существующая	Нет
9462	Задонский муниципальный район	пос. Освобождение	Заводская	37	-	52.27262	38.7993	ЮЛ	ОЛЬШАНСКИЙ СЕЛЬСОВЕТ ЗАДОНСКОГО РАЙОНА	4808002077	-	АО "ЭкоПром-Липецк"	4825037859	-	2,00	данные отсутствуют	открытая	Без ограждения	2	0,75	Металл	-	-	-	0	-	-	существующая	Нет
9463	Задонский муниципальный район	пос. Освобождение	Заводская	16	-	52.426989	38.79928	ЮЛ	ОЛЬШАНСКИЙ СЕЛЬСОВЕТ ЗАДОНСКОГО РАЙОНА	4808002077	-	АО "ЭкоПром-Липецк"	4825037859	-	3,00	данные отсутствуют	открытая	Без ограждения	3	0,75	Металл	-	-	-	0	-	-	существующая	Нет
9464	Задонский муниципальный район	пос. Освобождение	Школьная	9	-	52.27155	38.79786	ЮЛ	ОЛЬШАНСКИЙ СЕЛЬСОВЕТ ЗАДОНСКОГО РАЙОНА	4808002077	-	АО "ЭкоПром-Липецк"	4825037859	-	3,00	данные отсутствуют	открытая	Без ограждения	3	0,75	Металл	-	-	-	0	-	-	существующая	Нет
9465	Задонский муниципальный район	пос. Освобождение	Заводская	2	-	52.2674	38.80026	ЮЛ	ОЛЬШАНСКИЙ СЕЛЬСОВЕТ ЗАДОНСКОГО РАЙОНА	4808002077	-	АО "ЭкоПром-Липецк"	4825037859	-	2,00	данные отсутствуют	открытая	Без ограждения	2	0,75	Металл	-	-	-	0	-	-	существующая	Нет
9466	Задонский муниципальный район	пос. Освобождение	Чуркина	3	-	52.26814	38.79707	ЮЛ	ОЛЬШАНСКИЙ СЕЛЬСОВЕТ ЗАДОНСКОГО РАЙОНА	4808002077	-	АО "ЭкоПром-Липецк"	4825037859	-	2,00	данные отсутствуют	открытая	Без ограждения	2	0,75	Металл	-	-	-	0	-	-	существующая	Нет
9467	Задонский муниципальный район	пос. Освобождение	Чуркина	12	-	52.426683	38.79485	ЮЛ	ОЛЬШАНСКИЙ СЕЛЬСОВЕТ ЗАДОНСКОГО РАЙОНА	4808002077	-	АО "ЭкоПром-Липецк"	4825037859	-	2,00	данные отсутствуют	открытая	Без ограждения	2	0,75	Металл	-	-	-	0	-	-	существующая	Нет
9468	Задонский муниципальный район	пос. Освобождение	Рублевская	2	-	52.27213	38.78529	ЮЛ	ОЛЬШАНСКИЙ СЕЛЬСОВЕТ ЗАДОНСКОГО РАЙОНА	4808002077	-	АО "ЭкоПром-Липецк"	4825037859	-	2,00	данные отсутствуют	открытая	Без ограждения	1	0,75	Металл	-	-	-	0	-	-	существующая	Нет

Приложение 1 к приказу управления экологии и природных ресурсов Липецкой области
«Приложение А6. Реестр контейнерных площадок (по данным ОМС)

№ п/п	Данные о нахождении мест (площадок) накопления твердых коммунальных отходов							Данные о собственниках мест (площадок) накопления твердых коммунальных отходов				Организация (ИП), оказывающая услуги по сбору и транспортированию ТКО		Данные о технических характеристиках мест (площадок) накопления твердых коммунальных отходов					Контейнеры для несортированных отходов			Контейнеры для утилизируемых отходов (раздельный сбор)			Контейнеры для сбора крупногабаритных отходов			Статус (существующая/планируемая)	Совместное использование с другими МКД
	Муниципальное образование	Населенный пункт	Улица	Дом	Корпус/Строение	Широта	Долгота	Организационно-правовая форма балансодержателя (юридическое лицо - ЮЛ; индивидуальный предприниматель - ИП; физическое лицо - ФЛ)	для ЮЛ - Полное наименование организации для ИП - Фамилия, Имя, Отчество для ФЛ - Фамилия, Имя, Отчество	ИНН	ОГРН	Наименование	ИНН	Номер контейнерной площадки	Площадь, кв.м.	Тип подстилающей поверхности	Вид площадки	Материал ограждения	Кол-во	Емкость (отдельного контейнера)	Материал контейнера	Кол-во	Емкость (отдельного контейнера)	Материал контейнера	Кол-во	Емкость (отдельного контейнера) м3	Материал контейнера		
9469	Задонский муниципальный район	пос. Освобождение	Рублевская	8	-	52.27213	38.78351	ЮЛ	ОЛЬШАНСКИЙ СЕЛЬСОВЕТ ЗАДОНСКОГО РАЙОНА	4808002077	-	АО "ЭкоПром-Липецк"	4825037859	-	2,00	данные отсутствуют	открытая	Без ограждения	1	0,75	Металл	-	-	-	0	-	-	существующая	Нет
9470	Задонский муниципальный район	пос. Освобождение	Садовая	5	-	52.26997	38.79509	ЮЛ	ОЛЬШАНСКИЙ СЕЛЬСОВЕТ ЗАДОНСКОГО РАЙОНА	4808002077	-	АО "ЭкоПром-Липецк"	4825037859	-	2,00	данные отсутствуют	открытая	Без ограждения	1	0,75	Металл	-	-	-	0	-	-	существующая	Нет
9471	Задонский муниципальный район	пос. Освобождение	Заводская	22	-	52.27622	38.80231	ЮЛ	ОЛЬШАНСКИЙ СЕЛЬСОВЕТ ЗАДОНСКОГО РАЙОНА	4808002077	-	АО "ЭкоПром-Липецк"	4825037859	-	1,00	данные отсутствуют	открытая	Без ограждения	3	0,75	Металл	-	-	-	0	-	-	существующая	Нет
9472	Задонский муниципальный район	с. Ольшанец	1-я Южная	1	-	52.26939	38.80438	ЮЛ	ОЛЬШАНСКИЙ СЕЛЬСОВЕТ ЗАДОНСКОГО РАЙОНА	4808002077	-	АО "ЭкоПром-Липецк"	4825037859	-	2,00	данные отсутствуют	открытая	Без ограждения	1	0,75	Металл	-	-	-	0	-	-	существующая	Нет
9473	Задонский муниципальный район	с. Ольшанец	2-я Южная	20	-	52.26997	38.81181	ЮЛ	ОЛЬШАНСКИЙ СЕЛЬСОВЕТ ЗАДОНСКОГО РАЙОНА	4808002077	-	АО "ЭкоПром-Липецк"	4825037859	-	1,00	данные отсутствуют	открытая	Без ограждения	2	0,75	Металл	-	-	-	0	-	-	существующая	Нет
9474	Задонский муниципальный район	с. Ольшанец	3-я Южная	24	-	52.26971	38.81667	ЮЛ	ОЛЬШАНСКИЙ СЕЛЬСОВЕТ ЗАДОНСКОГО РАЙОНА	4808002077	-	АО "ЭкоПром-Липецк"	4825037859	-	2,00	данные отсутствуют	открытая	Без ограждения	1	0,75	Металл	-	-	-	0	-	-	существующая	Нет
9475	Задонский муниципальный район	с. Ольшанец	Заречная	14	-	52.27369	38.81163	ЮЛ	ОЛЬШАНСКИЙ СЕЛЬСОВЕТ ЗАДОНСКОГО РАЙОНА	4808002077	-	АО "ЭкоПром-Липецк"	4825037859	-	2,00	данные отсутствуют	открытая	Без ограждения	2	0,75	Металл	-	-	-	0	-	-	существующая	Нет
9476	Задонский муниципальный район	с. Ольшанец	Заречная	18	-	52.27369	38.8138	ЮЛ	ОЛЬШАНСКИЙ СЕЛЬСОВЕТ ЗАДОНСКОГО РАЙОНА	4808002077	-	АО "ЭкоПром-Липецк"	4825037859	-	2,00	данные отсутствуют	открытая	Без ограждения	2	0,75	Металл	-	-	-	0	-	-	существующая	Нет
9477	Задонский муниципальный район	с. Ольшанец	2-я Южная	3	-	52.27106	38.81993	ЮЛ	ОЛЬШАНСКИЙ СЕЛЬСОВЕТ ЗАДОНСКОГО РАЙОНА	4808002077	-	АО "ЭкоПром-Липецк"	4825037859	-	1,00	данные отсутствуют	открытая	Без ограждения	2	0,75	Металл	-	-	-	0	-	-	существующая	Нет
9478	Задонский муниципальный район	с. Ольшанец	2-я Южная	7	-	52.271	38.82221	ЮЛ	ОЛЬШАНСКИЙ СЕЛЬСОВЕТ ЗАДОНСКОГО РАЙОНА	4808002077	-	АО "ЭкоПром-Липецк"	4825037859	-	2,00	данные отсутствуют	открытая	Без ограждения	1	0,75	Металл	-	-	-	0	-	-	существующая	Нет
9479	Задонский муниципальный район	с. Ольшанец	Центральная	16	-	52.27129	38.80796	ЮЛ	ОЛЬШАНСКИЙ СЕЛЬСОВЕТ ЗАДОНСКОГО РАЙОНА	4808002077	-	АО "ЭкоПром-Липецк"	4825037859	-	2,00	данные отсутствуют	открытая	Без ограждения	1	0,75	Металл	-	-	-	0	-	-	существующая	Нет
9480	Задонский муниципальный район	с. Ольшанец	Центральная	39	-	52.27179	38.81178	ЮЛ	ОЛЬШАНСКИЙ СЕЛЬСОВЕТ ЗАДОНСКОГО РАЙОНА	4808002077	-	АО "ЭкоПром-Липецк"	4825037859	-	2,00	данные отсутствуют	открытая	Без ограждения	2	0,75	Металл	-	-	-	0	-	-	существующая	Нет
9481	Задонский муниципальный район	с. Ольшанец	Центральная	68	-	52.27259	38.81768	ЮЛ	ОЛЬШАНСКИЙ СЕЛЬСОВЕТ ЗАДОНСКОГО РАЙОНА	4808002077	-	АО "ЭкоПром-Липецк"	4825037859	-	2,00	данные отсутствуют	открытая	Без ограждения	2	0,75	Металл	-	-	-	0	-	-	существующая	Нет
9482	Задонский муниципальный район	с. Ольшанец	Центральная	56	-	52.27234	38.81582	ЮЛ	ОЛЬШАНСКИЙ СЕЛЬСОВЕТ ЗАДОНСКОГО РАЙОНА	4808002077	-	АО "ЭкоПром-Липецк"	4825037859	-	2,00	данные отсутствуют	открытая	Без ограждения	1	0,75	Металл	-	-	-	0	-	-	существующая	Нет
9483	Задонский муниципальный район	с. Ольшанец	Центральная	82	-	52.27298	38.82238	ЮЛ	ОЛЬШАНСКИЙ СЕЛЬСОВЕТ ЗАДОНСКОГО РАЙОНА	4808002077	-	АО "ЭкоПром-Липецк"	4825037859	-	2,00	данные отсутствуют	открытая	Без ограждения	1	0,75	Металл	-	-	-	0	-	-	существующая	Нет
9484	Задонский муниципальный район	с. Ольшанец	Центральная	97	-	52.27233	38.82692	ЮЛ	ОЛЬШАНСКИЙ СЕЛЬСОВЕТ ЗАДОНСКОГО РАЙОНА	4808002077	-	АО "ЭкоПром-Липецк"	4825037859	-	3,00	данные отсутствуют	открытая	Без ограждения	1	0,75	Металл	-	-	-	0	-	-	существующая	Нет
9485	Задонский муниципальный район	с. Ольшанец	Ольшанское кладбище	-	-	52.26028	38.79567	ЮЛ	ОЛЬШАНСКИЙ СЕЛЬСОВЕТ ЗАДОНСКОГО РАЙОНА	4808002077	-	АО "ЭкоПром-Липецк"	4825037859	-	2,00	данные отсутствуют	открытая	Без ограждения	1	0,75	Металл	-	-	-	0	-	-	существующая	Нет
9486	Задонский муниципальный район	с. Писаревка	нет названия ицы	2	-	52.322785	38.80141	ЮЛ	ОЛЬШАНСКИЙ СЕЛЬСОВЕТ ЗАДОНСКОГО РАЙОНА	4808002077	-	АО "ЭкоПром-Липецк"	4825037859	-	1,00	данные отсутствуют	открытая	Без ограждения	3	0,75	Металл	-	-	-	0	-	-	существующая	Нет
9487	Задонский муниципальный район	с. Писаревка	нет названия ицы	13	-	52.22394	38.80355	ЮЛ	ОЛЬШАНСКИЙ СЕЛЬСОВЕТ ЗАДОНСКОГО РАЙОНА	4808002077	-	АО "ЭкоПром-Липецк"	4825037859	-	2,00	данные отсутствуют	открытая	Без ограждения	2	0,75	Металл	-	-	-	0	-	-	существующая	Нет
9488	Задонский муниципальный район	с. Алексеевка	нет названия ицы	4	-	52.21718	38.79192	ЮЛ	ОЛЬШАНСКИЙ СЕЛЬСОВЕТ ЗАДОНСКОГО РАЙОНА	4808002077	-	АО "ЭкоПром-Липецк"	4825037859	-	2,00	данные отсутствуют	открытая	Без ограждения	1	0,75	Металл	-	-	-	0	-	-	существующая	Нет
9489	Задонский муниципальный район	с. Алексеевка	нет названия ицы	18	-	52.21382	38.79192	ЮЛ	ОЛЬШАНСКИЙ СЕЛЬСОВЕТ ЗАДОНСКОГО РАЙОНА	4808002077	-	АО "ЭкоПром-Липецк"	4825037859	-	3,00	данные отсутствуют	открытая	Без ограждения	2	0,75	Металл	-	-	-	0	-	-	существующая	Нет
9490	Задонский муниципальный район	с. Заря	нет названия ицы	21	-	52.22578	38.79332	ЮЛ	ОЛЬШАНСКИЙ СЕЛЬСОВЕТ ЗАДОНСКОГО РАЙОНА	4808002077	-	АО "ЭкоПром-Липецк"	4825037859	-	2,00	данные отсутствуют	открытая	Без ограждения	2	0,75	Металл	-	-	-	0	-	-	существующая	Нет
9491	Задонский муниципальный район	с. Заря	нет названия ицы	10	-	52.22203	38.79274	ЮЛ	ОЛЬШАНСКИЙ СЕЛЬСОВЕТ ЗАДОНСКОГО РАЙОНА	4808002077	-	АО "ЭкоПром-Липецк"	4825037859	-	2,00	данные отсутствуют	открытая	Без ограждения	3	0,75	Металл	-	-	-	0	-	-	существующая	Нет
9492	Задонский муниципальный район	с. Заря	нет названия ицы	11	-	52.21981	38.79216	ЮЛ	ОЛЬШАНСКИЙ СЕЛЬСОВЕТ ЗАДОНСКОГО РАЙОНА	4808002077	-	АО "ЭкоПром-Липецк"	4825037859	-	2,00	данные отсутствуют	открытая	Без ограждения	2	0,75	Металл	-	-	-	0	-	-	существующая	Нет
9493	Задонский муниципальный район	с. Дегтевое	Ерисова	5	-	52.24835	38.86696	ЮЛ	ОЛЬШАНСКИЙ СЕЛЬСОВЕТ ЗАДОНСКОГО РАЙОНА	4808002077	-	АО "ЭкоПром-Липецк"	4825037859	-	2,00	данные отсутствуют	открытая	Без ограждения	2	0,75	Металл	-	-	-	0	-	-	существующая	Нет
9494	Задонский муниципальный район	с. Дегтевое	Ерисова	13	-	52.25111	38.87059	ЮЛ	ОЛЬШАНСКИЙ СЕЛЬСОВЕТ ЗАДОНСКОГО РАЙОНА	4808002077	-	АО "ЭкоПром-Липецк"	4825037859	-	2,00	данные отсутствуют	открытая	Без ограждения	2	0,75	Металл	-	-	-	0	-	-	существующая	Нет
9495	Задонский муниципальный район	с. Дегтевое	Ерисова	27	-	52.2542	38.87349	ЮЛ	ОЛЬШАНСКИЙ СЕЛЬСОВЕТ ЗАДОНСКОГО РАЙОНА	4808002077	-	АО "ЭкоПром-Липецк"	4825037859	-	2,00	данные отсутствуют	открытая	Без ограждения	2	0,75	Металл	-	-	-	0	-	-	существующая	Нет
9496	Задонский муниципальный район	с. Дегтевое	Ерисова	37	-	52.25653	38.87589	ЮЛ	ОЛЬШАНСКИЙ СЕЛЬСОВЕТ ЗАДОНСКОГО РАЙОНА	4808002077	-	АО "ЭкоПром-Липецк"	4825037859	-	2,00	данные отсутствуют	открытая	Без ограждения	2	0,75	Металл	-	-	-	0	-	-	существующая	Нет
9497	Задонский муниципальный район	с. Дегтевое	Школьная	5	-	52.25945	38.87411	ЮЛ	ОЛЬШАНСКИЙ СЕЛЬСОВЕТ ЗАДОНСКОГО РАЙОНА	4808002077	-	АО "ЭкоПром-Липецк"	4825037859	-	2,00	данные отсутствуют	открытая	Без ограждения	1	0,75	Металл	-	-	-	0	-	-	существующая	Нет
9498	Задонский муниципальный район	с. Дегтевое	Школьная	4	-	52.25846	38.87362	ЮЛ	ОЛЬШАНСКИЙ СЕЛЬСОВЕТ ЗАДОНСКОГО РАЙОНА	4808002077	-	АО "ЭкоПром-Липецк"	4825037859	-	2,00	данные отсутствуют	открытая	Без ограждения	2	0,75	Металл	-	-	-	0	-	-	существующая	Нет
9499	Задонский муниципальный район	с. Дегтевое	Школьная	11	-	52.26115	38.87493	ЮЛ	ОЛЬШАНСКИЙ СЕЛЬСОВЕТ ЗАДОНСКОГО РАЙОНА	4808002077	-	АО "ЭкоПром-Липецк"	4825037859	-	2,00	данные отсутствуют	открытая	Без ограждения	2	0,75	Металл	-	-	-	0	-	-	существующая	Нет

Приложение 1 к приказу управления экологии и природных ресурсов Липецкой области
«Приложение А6. Реестр контейнерных площадок (по данным ОМС)

№ п/п	Данные о нахождении мест (площадок) накопления твердых коммунальных отходов							Данные о собственниках мест (площадок) накопления твердых коммунальных отходов				Организация (ИП), оказывающая услуги по сбору и транспортированию ТКО		Данные о технических характеристиках мест (площадок) накопления твердых коммунальных отходов					Контейнеры для несортированных отходов			Контейнеры для утилизируемых отходов (раздельный сбор)			Контейнеры для сбора крупногабаритных отходов			Статус (существующая/планируемая)	Совместное использование с другими МКД
	Муниципальное образование	Населенный пункт	Улица	Дом	Корпус/Строение	Широта	Долгота	Организационно-правовая форма балансодержателя (юридическое лицо - ЮЛ; индивидуальный предприниматель - ИП; физическое лицо - ФЛ)	для ЮЛ - Полное наименование организации для ИП - Фамилия, Имя, Отчество для ФЛ - Фамилия, Имя, Отчество	ИНН	ОГРН	Наименование	ИНН	Номер контейнерной площадки	Площадь, кв.м.	Тип подстилающей поверхности	Вид площадки	Материал ограждения	Кол-во	Емкость (отдельного контейнера)	Материал контейнера	Кол-во	Емкость (отдельного контейнера)	Материал контейнера	Кол-во	Емкость (отдельного контейнера) м3	Материал контейнера		
9500	Задонский муниципальный район	с. Дегтевое	Щемилова	19	-	52.25507	38.8776	ЮЛ	ОЛЬШАНСКИЙ СЕЛЬСОВЕТ ЗАДОНСКОГО РАЙОНА	4808002077	-	АО "ЭкоПром-Липецк"	4825037859	-	2,00	данные отсутствуют	открытая	Без ограждения	2	0,75	Металл	-	-	-	0	-	-	существующая	Нет
9501	Задонский муниципальный район	с. Дегтевое	Щемилова	31	-	52.25291	38.87632	ЮЛ	ОЛЬШАНСКИЙ СЕЛЬСОВЕТ ЗАДОНСКОГО РАЙОНА	4808002077	-	АО "ЭкоПром-Липецк"	4825037859	-	2,00	данные отсутствуют	открытая	Без ограждения	3	0,75	Металл	-	-	-	0	-	-	существующая	Нет
9502	Задонский муниципальный район	с. Дегтевое	Щемилова	18	-	52.25671	38.87893	ЮЛ	ОЛЬШАНСКИЙ СЕЛЬСОВЕТ ЗАДОНСКОГО РАЙОНА	4808002077	-	АО "ЭкоПром-Липецк"	4825037859	-	2,00	данные отсутствуют	открытая	Без ограждения	3	0,75	Металл	-	-	-	0	-	-	существующая	Нет
9503	Задонский муниципальный район	с. Сцепное	Клубная	1	-	52.24949	38.91551	ЮЛ	ОЛЬШАНСКИЙ СЕЛЬСОВЕТ ЗАДОНСКОГО РАЙОНА	4808002077	-	АО "ЭкоПром-Липецк"	4825037859	-	2,00	данные отсутствуют	открытая	Без ограждения	2	0,75	Металл	-	-	-	0	-	-	существующая	Нет
9504	Задонский муниципальный район	с. Сцепное	Новая	1	-	52.23989	38.91266	ЮЛ	ОЛЬШАНСКИЙ СЕЛЬСОВЕТ ЗАДОНСКОГО РАЙОНА	4808002077	-	АО "ЭкоПром-Липецк"	4825037859	-	-	данные отсутствуют	открытая	Без ограждения	2	0,75	Металл	-	-	-	0	-	-	существующая	Нет
9505	Задонский муниципальный район	с. Сцепное	Весенняя	5	-	52.24122	38.91275	ЮЛ	ОЛЬШАНСКИЙ СЕЛЬСОВЕТ ЗАДОНСКОГО РАЙОНА	4808002077	-	АО "ЭкоПром-Липецк"	4825037859	-	1,00	данные отсутствуют	открытая	Без ограждения	2	0,75	Металл	-	-	-	0	-	-	существующая	Нет
9506	Задонский муниципальный район	с. Сцепное	Весенняя	10	-	52.24206	38.91735	ЮЛ	ОЛЬШАНСКИЙ СЕЛЬСОВЕТ ЗАДОНСКОГО РАЙОНА	4808002077	-	АО "ЭкоПром-Липецк"	4825037859	-	1,00	данные отсутствуют	открытая	Без ограждения	1	0,75	Металл	-	-	-	0	-	-	существующая	Нет
9507	Задонский муниципальный район	с. Сцепное	Полянка	3	-	52.24821	38.8978	ЮЛ	ОЛЬШАНСКИЙ СЕЛЬСОВЕТ ЗАДОНСКОГО РАЙОНА	4808002077	-	АО "ЭкоПром-Липецк"	4825037859	-	1,00	данные отсутствуют	открытая	Без ограждения	2	0,75	Металл	-	-	-	0	-	-	существующая	Нет
9508	Задонский муниципальный район	с. Сцепное	Полянка	6	-	52.24718	38.90318	ЮЛ	ОЛЬШАНСКИЙ СЕЛЬСОВЕТ ЗАДОНСКОГО РАЙОНА	4808002077	-	АО "ЭкоПром-Липецк"	4825037859	-	1,00	данные отсутствуют	открытая	Без ограждения	1	0,75	Металл	-	-	-	0	-	-	существующая	Нет
9509	Задонский муниципальный район	с. Сцепное	Полянка	12	-	52.24578	38.89948	ЮЛ	ОЛЬШАНСКИЙ СЕЛЬСОВЕТ ЗАДОНСКОГО РАЙОНА	4808002077	-	АО "ЭкоПром-Липецк"	4825037859	-	1,00	данные отсутствуют	открытая	Без ограждения	1	0,75	Металл	-	-	-	0	-	-	существующая	Нет
9510	Задонский муниципальный район	с. Сцепное	Школьная	23	-	52.24463	38.91309	ЮЛ	ОЛЬШАНСКИЙ СЕЛЬСОВЕТ ЗАДОНСКОГО РАЙОНА	4808002077	-	АО "ЭкоПром-Липецк"	4825037859	-	1,00	данные отсутствуют	открытая	Без ограждения	3	0,75	Металл	-	-	-	0	-	-	существующая	Нет
9511	Задонский муниципальный район	с. Сцепное	Школьная	42	-	52.25089	38.92221	ЮЛ	ОЛЬШАНСКИЙ СЕЛЬСОВЕТ ЗАДОНСКОГО РАЙОНА	4808002077	-	АО "ЭкоПром-Липецк"	4825037859	-	1,00	данные отсутствуют	открытая	Без ограждения	1	0,75	Металл	-	-	-	0	-	-	существующая	Нет
9512	Задонский муниципальный район	с. Сцепное	Овражная	3	-	52.25317	38.90208	ЮЛ	ОЛЬШАНСКИЙ СЕЛЬСОВЕТ ЗАДОНСКОГО РАЙОНА	4808002077	-	АО "ЭкоПром-Липецк"	4825037859	-	1,00	данные отсутствуют	открытая	Без ограждения	1	0,75	Металл	-	-	-	0	-	-	существующая	Нет
9513	Задонский муниципальный район	с. Сцепное	Школьная	1	-	52.24113	38.90841	ЮЛ	ОЛЬШАНСКИЙ СЕЛЬСОВЕТ ЗАДОНСКОГО РАЙОНА	4808002077	-	АО "ЭкоПром-Липецк"	4825037859	-	1,00	данные отсутствуют	открытая	Без ограждения	1	0,75	Металл	-	-	-	0	-	-	существующая	Нет
9514	Задонский муниципальный район	пос. Освобождение	Школьная	29	-	52.24636	38.91524	ЮЛ	ОЛЬШАНСКИЙ СЕЛЬСОВЕТ ЗАДОНСКОГО РАЙОНА	4808002077	-	АО "ЭкоПром-Липецк"	4825037859	-	1,00	данные отсутствуют	открытая	Без ограждения	1	0,75	Металл	-	-	-	0	-	-	существующая	Нет
9515	Задонский муниципальный район	пос. Освобождение	Школьная	35	-	52.2496	38.9197	ЮЛ	ОЛЬШАНСКИЙ СЕЛЬСОВЕТ ЗАДОНСКОГО РАЙОНА	4808002077	-	АО "ЭкоПром-Липецк"	4825037859	-	1,00	данные отсутствуют	открытая	Без ограждения	1	0,75	Металл	-	-	-	0	-	-	существующая	Нет
9516	Задонский муниципальный район	пос. Освобождение	Школьная	9	-	52.24363	38.91163	ЮЛ	ОЛЬШАНСКИЙ СЕЛЬСОВЕТ ЗАДОНСКОГО РАЙОНА	4808002077	-	АО "ЭкоПром-Липецк"	4825037859	-	4,00	данные отсутствуют	открытая	Без ограждения	1	0,75	Металл	-	-	-	0	-	-	существующая	Нет
9517	Задонский муниципальный район	пос. Освобождение	Чуркина	5	-	52.26814	38.79707	ЮЛ	ОЛЬШАНСКИЙ СЕЛЬСОВЕТ ЗАДОНСКОГО РАЙОНА	4808002077	-	АО "ЭкоПром-Липецк"	4825037859	-	4,00	данные отсутствуют	открытая	Без ограждения	1	0,75	Металл	-	-	-	0	-	-	существующая	Нет
9518	Задонский муниципальный район	д. Писаревка	дПисаревка	10	-	52.22785	38.80141	ЮЛ	ОЛЬШАНСКИЙ СЕЛЬСОВЕТ ЗАДОНСКОГО РАЙОНА	4808002077	-	АО "ЭкоПром-Липецк"	4825037859	-	1,00	данные отсутствуют	открытая	Без ограждения	1	0,75	Металл	-	-	-	0	-	-	существующая	Нет
9519	Задонский муниципальный район	с. Сцепное	Полянка	20	-	52.24578	38.89948	ЮЛ	ОЛЬШАНСКИЙ СЕЛЬСОВЕТ ЗАДОНСКОГО РАЙОНА	4808002077	-	АО "ЭкоПром-Липецк"	4825037859	-	1,00	данные отсутствуют	открытая	Без ограждения	1	0,75	Металл	-	-	-	0	-	-	существующая	Нет
9520	Задонский муниципальный район	с. Сцепное	Полянка	33	-	52.27059	38.809637	ЮЛ	ОЛЬШАНСКИЙ СЕЛЬСОВЕТ ЗАДОНСКОГО РАЙОНА	4808002077	-	АО "ЭкоПром-Липецк"	4825037859	-	1,00	данные отсутствуют	открытая	Без ограждения	1	0,75	Металл	-	-	-	0	-	-	существующая	Нет
9521	Задонский муниципальный район	с. Рогожино	Восточная	14	2	52.561152	39.067363	ЮЛ	РОГОЖИНСКИЙ СЕЛЬСОВЕТ ЗАДОНСКОГО РАЙОНА	4808003578	-	АО "ЭкоПром-Липецк"	4825037859	-	5,00	данные отсутствуют	открытая	Без ограждения	4	0,75	Металл	-	-	-	0	-	-	существующая	Нет
9522	Задонский муниципальный район	с. Рогожино	Восточная	1	-	52.561721	39.058205	ЮЛ	РОГОЖИНСКИЙ СЕЛЬСОВЕТ ЗАДОНСКОГО РАЙОНА	4808003578	-	АО "ЭкоПром-Липецк"	4825037859	-	6,00	данные отсутствуют	открытая	Без ограждения	4	0,75	Металл	-	-	-	0	-	-	существующая	Нет
9523	Задонский муниципальный район	с. Рогожино	Школьная	19	-	52.557907	39.058186	ЮЛ	РОГОЖИНСКИЙ СЕЛЬСОВЕТ ЗАДОНСКОГО РАЙОНА	4808003578	-	АО "ЭкоПром-Липецк"	4825037859	-	5,00	данные отсутствуют	открытая	Без ограждения	5	0,75	Металл	-	-	-	0	-	-	существующая	Нет
9524	Задонский муниципальный район	с. Рогожино	Школьная	31	-	52.559562	39.057835	ЮЛ	РОГОЖИНСКИЙ СЕЛЬСОВЕТ ЗАДОНСКОГО РАЙОНА	4808003578	-	АО "ЭкоПром-Липецк"	4825037859	-	5,00	данные отсутствуют	открытая	Без ограждения	4	0,75	Металл	-	-	-	0	-	-	существующая	Нет
9525	Задонский муниципальный район	с. Рогожино	Школьная	40	-	52.557907	39.058186	ЮЛ	РОГОЖИНСКИЙ СЕЛЬСОВЕТ ЗАДОНСКОГО РАЙОНА	4808003578	-	АО "ЭкоПром-Липецк"	4825037859	-	5,00	данные отсутствуют	открытая	Без ограждения	4	0,75	Металл	-	-	-	0	-	-	существующая	Нет
9526	Задонский муниципальный район	с. Рогожино	Заречная	23	-	52.563926	39.056387	ЮЛ	РОГОЖИНСКИЙ СЕЛЬСОВЕТ ЗАДОНСКОГО РАЙОНА	4808003578	-	АО "ЭкоПром-Липецк"	4825037859	-	2,00	данные отсутствуют	открытая	Без ограждения	2	0,75	Металл	-	-	-	0	-	-	существующая	Нет
9527	Задонский муниципальный район	с. Рогожино	Заречная	37	-	52.564116	39.056523	ЮЛ	РОГОЖИНСКИЙ СЕЛЬСОВЕТ ЗАДОНСКОГО РАЙОНА	4808003578	-	АО "ЭкоПром-Липецк"	4825037859	-	2,00	данные отсутствуют	открытая	Без ограждения	2	0,75	Металл	-	-	-	0	-	-	существующая	Нет
9528	Задонский муниципальный район	с. Рогожино	Молодежная	2	-	52.556214	39.059862	ЮЛ	РОГОЖИНСКИЙ СЕЛЬСОВЕТ ЗАДОНСКОГО РАЙОНА	4808003578	-	АО "ЭкоПром-Липецк"	4825037859	-	5,00	данные отсутствуют	открытая	Без ограждения	5	0,75	Металл	-	-	-	0	-	-	существующая	Нет
9529	Задонский муниципальный район	с. Рогожино	кладбище	-	-	52.556119	39.04241	ЮЛ	РОГОЖИНСКИЙ СЕЛЬСОВЕТ ЗАДОНСКОГО РАЙОНА	4808003578	-	АО "ЭкоПром-Липецк"	4825037859	-	2,00	данные отсутствуют	открытая	Без ограждения	2	0,75	Металл	-	-	-	0	-	-	существующая	Нет
9530	Задонский муниципальный район	д. Карлова Гора	нет названия ицы	1	-	52.292606	38.765116	ЮЛ	КАЛАБИНСКИЙ СЕЛЬСОВЕТ ЗАДОНСКОГО РАЙОНА	-	-	АО "ЭкоПром-Липецк"	4825037859	-	2,00	данные отсутствуют	открытая	Без ограждения	1	0,75	Металл	-	-	-	0	-	-	существующая	Нет

Приложение 1 к приказу управления экологии и природных ресурсов Липецкой области
«Приложение А6. Реестр контейнерных площадок (по данным ОМС)

№ п/п	Данные о нахождении мест (площадок) накопления твердых коммунальных отходов							Данные о собственниках мест (площадок) накопления твердых коммунальных отходов				Организация (ИП), оказывающая услуги по сбору и транспортированию ТКО		Данные о технических характеристиках мест (площадок) накопления твердых коммунальных отходов					Контейнеры для несортированных отходов			Контейнеры для утилизируемых отходов (раздельный сбор)			Контейнеры для сбора крупногабаритных отходов			Статус (существующая/планируемая)	Совместное использование с другими МКД
	Муниципальное образование	Населенный пункт	Улица	Дом	Корпус/Строение	Широта	Долгота	Организационно-правовая форма балансодержателя (юридическое лицо - ЮЛ; индивидуальный предприниматель - ИП; физическое лицо - ФЛ)	для ЮЛ - Полное наименование организации для ИП - Фамилия, Имя, Отчество для ФЛ - Фамилия, Имя, Отчество	ИНН	ОГРН	Наименование	ИНН	Номер контейнерной площадки	Площадь, кв.м.	Тип подстилающей поверхности	Вид площадки	Материал ограждения	Кол-во	Емкость (отдельного контейнера)	Материал контейнера	Кол-во	Емкость (отдельного контейнера)	Материал контейнера	Кол-во	Емкость (отдельного контейнера) м3	Материал контейнера		
9531	Задонский муниципальный район	д. Карлова Гора	нет названия ицы	14	-	52.293179	38.768826	ЮЛ	КАЛАБИНСКИЙ СЕЛЬСОВЕТ ЗАДОНСКОГО РАЙОНА	-	-	АО "ЭкоПром-Липецк"	4825037859	-	2,00	данные отсутствуют	открытая	Без ограждения	1	0,75	Металл	-	-	-	0	-	-	существующая	Нет
9532	Задонский муниципальный район	д. Карлова Гора	нет названия ицы	17	-	52.294165	38.774764	ЮЛ	КАЛАБИНСКИЙ СЕЛЬСОВЕТ ЗАДОНСКОГО РАЙОНА	-	-	АО "ЭкоПром-Липецк"	4825037859	-	2,00	данные отсутствуют	открытая	Без ограждения	1	0,75	Металл	-	-	-	0	-	-	существующая	Нет
9533	Задонский муниципальный район	д. Карлова Гора	нет названия ицы	24	-	52.29454	38.780954	ЮЛ	КАЛАБИНСКИЙ СЕЛЬСОВЕТ ЗАДОНСКОГО РАЙОНА	-	-	АО "ЭкоПром-Липецк"	4825037859	-	2,00	данные отсутствуют	открытая	Без ограждения	1	0,75	Металл	-	-	-	0	-	-	существующая	Нет
9534	Задонский муниципальный район	с. Калабино	Советская	17	-	52.29151	38.756007	ЮЛ	КАЛАБИНСКИЙ СЕЛЬСОВЕТ ЗАДОНСКОГО РАЙОНА	-	-	АО "ЭкоПром-Липецк"	4825037859	-	2,00	данные отсутствуют	открытая	Без ограждения	2	0,75	Металл	-	-	-	0	-	-	существующая	Нет
9535	Задонский муниципальный район	с. Калабино	Советская	23	-	52.29189	38.754157	ЮЛ	КАЛАБИНСКИЙ СЕЛЬСОВЕТ ЗАДОНСКОГО РАЙОНА	-	-	АО "ЭкоПром-Липецк"	4825037859	-	2,00	данные отсутствуют	открытая	Без ограждения	1	0,75	Металл	-	-	-	0	-	-	существующая	Нет
9536	Задонский муниципальный район	с. Калабино	Советская	35	-	52.289869	38.751417	ЮЛ	КАЛАБИНСКИЙ СЕЛЬСОВЕТ ЗАДОНСКОГО РАЙОНА	-	-	АО "ЭкоПром-Липецк"	4825037859	-	2,00	данные отсутствуют	открытая	Без ограждения	2	0,75	Металл	-	-	-	0	-	-	существующая	Нет
9537	Задонский муниципальный район	с. Калабино	Советская	57	-	52.289059	38.755576	ЮЛ	КАЛАБИНСКИЙ СЕЛЬСОВЕТ ЗАДОНСКОГО РАЙОНА	-	-	АО "ЭкоПром-Липецк"	4825037859	-	2,00	данные отсутствуют	открытая	Без ограждения	2	0,75	Металл	-	-	-	0	-	-	существующая	Нет
9538	Задонский муниципальный район	с. Калабино	Советская	65	-	52.287483	38.751498	ЮЛ	КАЛАБИНСКИЙ СЕЛЬСОВЕТ ЗАДОНСКОГО РАЙОНА	-	-	АО "ЭкоПром-Липецк"	4825037859	-	2,00	данные отсутствуют	открытая	Без ограждения	2	0,75	Металл	-	-	-	0	-	-	существующая	Нет
9539	Задонский муниципальный район	д. Малое Панарино	Липовая	23	-	52.398552	38.896874	ЮЛ	Администрация сельского поселения Болховской сельсовет	-	-	АО "ЭкоПром-Липецк"	4825037859	-	2,00	данные отсутствуют	открытая	Без ограждения	2	0,75	Металл	-	-	-	0	-	-	существующая	Нет
9540	Задонский муниципальный район	д. Малое Панарино	Липовая	35	-	52.397727	38.895363	ЮЛ	ОАО АПО "АВРОРА"	-	-	АО "ЭкоПром-Липецк"	4825037859	-	2,00	данные отсутствуют	открытая	Без ограждения	2	0,75	Металл	-	-	-	0	-	-	существующая	Нет
9541	Задонский муниципальный район	д. Тешевка	Акатова	20	-	52.37538	38.9525	ЮЛ	ВЕРХНЕКАЗАЧЕНСКИЙ СЕЛЬСОВЕТ ЗАДОНСКОГО РАЙОНА	4808002013	-	АО "ЭкоПром-Липецк"	4825037859	-	2,00	данные отсутствуют	открытая	Без ограждения	2	0,75	Металл	-	-	-	0	-	-	существующая	Нет
9542	Задонский муниципальный район	д. Тешевка	Акатова	38	-	52.375	38.94896	ЮЛ	ВЕРХНЕКАЗАЧЕНСКИЙ СЕЛЬСОВЕТ ЗАДОНСКОГО РАЙОНА	4808002013	-	АО "ЭкоПром-Липецк"	4825037859	-	2,00	данные отсутствуют	открытая	Без ограждения	2	0,75	Металл	-	-	-	0	-	-	существующая	Нет
9543	Задонский муниципальный район	с. Уткино	Давышкинская	66	-	52.3578	38.94568	ЮЛ	ВЕРХНЕКАЗАЧЕНСКИЙ СЕЛЬСОВЕТ ЗАДОНСКОГО РАЙОНА	4808002013	-	АО "ЭкоПром-Липецк"	4825037859	-	2,00	данные отсутствуют	открытая	Без ограждения	2	0,75	Металл	-	-	-	0	-	-	существующая	Нет
9544	Задонский муниципальный район	с. Уткино	Давышкинская	80	-	52.35835	38.94403	ЮЛ	ВЕРХНЕКАЗАЧЕНСКИЙ СЕЛЬСОВЕТ ЗАДОНСКОГО РАЙОНА	4808002013	-	АО "ЭкоПром-Липецк"	4825037859	-	2,00	данные отсутствуют	открытая	Без ограждения	2	0,75	Металл	-	-	-	0	-	-	существующая	Нет
9545	Задонский муниципальный район	с. Уткино	Давышкинская	9	-	52.3555	38.95034	ЮЛ	ВЕРХНЕКАЗАЧЕНСКИЙ СЕЛЬСОВЕТ ЗАДОНСКОГО РАЙОНА	4808002013	-	АО "ЭкоПром-Липецк"	4825037859	-	2,00	данные отсутствуют	открытая	Без ограждения	3	0,75	Металл	-	-	-	0	-	-	существующая	Нет
9546	Задонский муниципальный район	с. Уткино	Дворянская	13	-	52.36064	38.97823	ЮЛ	ВЕРХНЕКАЗАЧЕНСКИЙ СЕЛЬСОВЕТ ЗАДОНСКОГО РАЙОНА	4808002013	-	АО "ЭкоПром-Липецк"	4825037859	-	2,00	данные отсутствуют	открытая	Без ограждения	2	0,75	Металл	-	-	-	0	-	-	существующая	Нет
9547	Задонский муниципальный район	с. Уткино	Донская	100	-	52.35229	38.95779	ЮЛ	ВЕРХНЕКАЗАЧЕНСКИЙ СЕЛЬСОВЕТ ЗАДОНСКОГО РАЙОНА	4808002013	-	АО "ЭкоПром-Липецк"	4825037859	-	2,00	данные отсутствуют	открытая	Без ограждения	2	0,75	Металл	-	-	-	0	-	-	существующая	Нет
9548	Задонский муниципальный район	с. Уткино	Донская	15	-	52.344964	38.961892	ЮЛ	ВЕРХНЕКАЗАЧЕНСКИЙ СЕЛЬСОВЕТ ЗАДОНСКОГО РАЙОНА	4808002013	-	АО "ЭкоПром-Липецк"	4825037859	-	2,00	данные отсутствуют	открытая	Без ограждения	2	0,75	Металл	-	-	-	0	-	-	существующая	Нет
9549	Задонский муниципальный район	с. Уткино	Донская	54	-	52.35025	38.9614	ЮЛ	ВЕРХНЕКАЗАЧЕНСКИЙ СЕЛЬСОВЕТ ЗАДОНСКОГО РАЙОНА	4808002013	-	АО "ЭкоПром-Липецк"	4825037859	-	3,00	данные отсутствуют	открытая	Без ограждения	2	0,75	Металл	-	-	-	0	-	-	существующая	Нет
9550	Задонский муниципальный район	с. Уткино	Заводская	11	-	52.365013	38.953152	ЮЛ	ВЕРХНЕКАЗАЧЕНСКИЙ СЕЛЬСОВЕТ ЗАДОНСКОГО РАЙОНА	4808002013	-	АО "ЭкоПром-Липецк"	4825037859	-	1,00	данные отсутствуют	открытая	Без ограждения	1	0,75	Металл	-	-	-	0	-	-	существующая	Нет
9551	Задонский муниципальный район	с. Уткино	Заводская	2	а	52.366784	38.952641	ЮЛ	ООО "КЕМИ-АКВА"	4816006406	-	АО "ЭкоПром-Липецк"	4825037859	-	3,00	данные отсутствуют	открытая	Без ограждения	3	0,75	Металл	-	-	-	0	-	-	существующая	Нет
9552	Задонский муниципальный район	с. Уткино	Заводская	7	-	52.3639	38.95012	ЮЛ	ВЕРХНЕКАЗАЧЕНСКИЙ СЕЛЬСОВЕТ ЗАДОНСКОГО РАЙОНА	4808002013	-	АО "ЭкоПром-Липецк"	4825037859	-	1,00	данные отсутствуют	открытая	Без ограждения	1	0,75	Металл	-	-	-	0	-	-	существующая	Нет
9553	Задонский муниципальный район	с. Уткино	Запрудная	1	Б	52.35479	38.96756	ЮЛ	ВЕРХНЕКАЗАЧЕНСКИЙ СЕЛЬСОВЕТ ЗАДОНСКОГО РАЙОНА	4808002013	-	АО "ЭкоПром-Липецк"	4825037859	-	1,00	данные отсутствуют	открытая	Без ограждения	1	0,75	Металл	-	-	-	0	-	-	существующая	Нет
9554	Задонский муниципальный район	с. Уткино	Запрудная	31	-	52.355086	38.965845	ЮЛ	ВЕРХНЕКАЗАЧЕНСКИЙ СЕЛЬСОВЕТ ЗАДОНСКОГО РАЙОНА	4808002013	-	АО "ЭкоПром-Липецк"	4825037859	-	1,00	данные отсутствуют	открытая	Без ограждения	1	0,75	Металл	-	-	-	0	-	-	существующая	Нет
9555	Задонский муниципальный район	с. Тюнино	Заречная	1	-	52.40428	38.9185	ЮЛ	ВЕРХНЕКАЗАЧЕНСКИЙ СЕЛЬСОВЕТ ЗАДОНСКОГО РАЙОНА	4808002013	-	АО "ЭкоПром-Липецк"	4825037859	-	2,00	данные отсутствуют	открытая	Без ограждения	4	0,75	Металл	-	-	-	0	-	-	существующая	Нет
9556	Задонский муниципальный район	с. Тюнино	Заречная	103	-	52.413269	38.921738	ЮЛ	ВЕРХНЕКАЗАЧЕНСКИЙ СЕЛЬСОВЕТ ЗАДОНСКОГО РАЙОНА	4808002013	-	АО "ЭкоПром-Липецк"	4825037859	-	2,00	данные отсутствуют	открытая	Без ограждения	3	0,75	Металл	-	-	-	0	-	-	существующая	Нет
9557	Задонский муниципальный район	с. Тюнино	Заречная	108	-	52.415334	38.924019	ЮЛ	ВЕРХНЕКАЗАЧЕНСКИЙ СЕЛЬСОВЕТ ЗАДОНСКОГО РАЙОНА	4808002013	-	АО "ЭкоПром-Липецк"	4825037859	-	2,00	данные отсутствуют	открытая	Без ограждения	3	0,75	Металл	-	-	-	0	-	-	существующая	Нет
9558	Задонский муниципальный район	с. Тюнино	Заречная	155	-	52.418377	38.923453	ЮЛ	ВЕРХНЕКАЗАЧЕНСКИЙ СЕЛЬСОВЕТ ЗАДОНСКОГО РАЙОНА	4808002013	-	АО "ЭкоПром-Липецк"	4825037859	-	2,00	данные отсутствуют	открытая	Без ограждения	2	0,75	Металл	-	-	-	0	-	-	существующая	Нет
9559	Задонский муниципальный район	с. Тюнино	Заречная	173	-	52.419827	38.925753	ЮЛ	ВЕРХНЕКАЗАЧЕНСКИЙ СЕЛЬСОВЕТ ЗАДОНСКОГО РАЙОНА	4808002013	-	АО "ЭкоПром-Липецк"	4825037859	-	2,00	данные отсутствуют	открытая	Без ограждения	2	0,75	Металл	-	-	-	0	-	-	существующая	Нет
9560	Задонский муниципальный район	с. Тюнино	Заречная	184	-	52.423304	38.932571	ЮЛ	ВЕРХНЕКАЗАЧЕНСКИЙ СЕЛЬСОВЕТ ЗАДОНСКОГО РАЙОНА	4808002013	-	АО "ЭкоПром-Липецк"	4825037859	-	2,00	данные отсутствуют	открытая	Без ограждения	2	0,75	Металл	-	-	-	0	-	-	существующая	Нет
9561	Задонский муниципальный район	с. Тюнино	Казинка	25	-	52.418492	38.928142	ЮЛ	ВЕРХНЕКАЗАЧЕНСКИЙ СЕЛЬСОВЕТ ЗАДОНСКОГО РАЙОНА	4808002013	-	АО "ЭкоПром-Липецк"	4825037859	-	2,00	данные отсутствуют	открытая	Без ограждения	2	0,75	Металл	-	-	-	0	-	-	существующая	Нет

Приложение 1 к приказу управления экологии и природных ресурсов Липецкой области
«Приложение А6. Реестр контейнерных площадок (по данным ОМС)

№ п/п	Данные о нахождении мест (площадок) накопления твердых коммунальных отходов							Данные о собственниках мест (площадок) накопления твердых коммунальных отходов				Организация (ИП), оказывающая услуги по сбору и транспортированию ТКО		Данные о технических характеристиках мест (площадок) накопления твердых коммунальных отходов					Контейнеры для несортированных отходов			Контейнеры для утилизируемых отходов (раздельный сбор)			Контейнеры для сбора крупногабаритных отходов			Статус (существующая/планируемая)	Совместное использование с другими МКД
	Муниципальное образование	Населенный пункт	Улица	Дом	Корпус/Строение	Широта	Долгота	Организационно-правовая форма балансодержателя (юридическое лицо - ЮЛ; индивидуальный предприниматель - ИП; физическое лицо - ФЛ)	для ЮЛ - Полное наименование организации для ИП - Фамилия, Имя, Отчество для ФЛ - Фамилия, Имя, Отчество	ИНН	ОГРН	Наименование	ИНН	Номер контейнерной площадки	Площадь, кв.м.	Тип подстилающей поверхности	Вид площадки	Материал ограждения	Кол-во	Емкость (отдельного контейнера)	Материал контейнера	Кол-во	Емкость (отдельного контейнера)	Материал контейнера	Кол-во	Емкость (отдельного контейнера) м3	Материал контейнера		
9562	Задонский муниципальный район	с. Тюнино	Казинка	53	-	52.418937	38.933658	ЮЛ	ВЕРХНЕКАЗАЧЕНСКИЙ СЕЛЬСОВЕТ ЗАДОНСКОГО РАЙОНА	4808002013	-	АО "ЭкоПром-Липецк"	4825037859	-	2,00	данные отсутствуют	открытая	Без ограждения	2	0,75	Металл	-	-	-	0	-	-	существующая	Нет
9563	Задонский муниципальный район	с. Тюнино	Казинка	73	-	52.419454	38.937009	ЮЛ	ВЕРХНЕКАЗАЧЕНСКИЙ СЕЛЬСОВЕТ ЗАДОНСКОГО РАЙОНА	4808002013	-	АО "ЭкоПром-Липецк"	4825037859	-	2,00	данные отсутствуют	открытая	Без ограждения	2	0,75	Металл	-	-	-	0	-	-	существующая	Нет
9564	Задонский муниципальный район	с. Верхнее Казачье	кладбище	-	-	52.348054	38.875857	ЮЛ	ВЕРХНЕКАЗАЧЕНСКИЙ СЕЛЬСОВЕТ ЗАДОНСКОГО РАЙОНА	4808002013	-	АО "ЭкоПром-Липецк"	4825037859	-	-	данные отсутствуют	открытая	Без ограждения	1	0,75	Металл	-	-	-	0	-	-	существующая	Нет
9565	Задонский муниципальный район	с. Нижнее Казачье	кладбище	-	-	52.362292	38.812202	ЮЛ	ВЕРХНЕКАЗАЧЕНСКИЙ СЕЛЬСОВЕТ ЗАДОНСКОГО РАЙОНА	4808002013	-	АО "ЭкоПром-Липецк"	4825037859	-	-	данные отсутствуют	открытая	Без ограждения	1	0,75	Металл	-	-	-	0	-	-	существующая	Нет
9566	Задонский муниципальный район	с. Нижнее Казачье	Кочегарова	-	-	52.349887	38.806816	ЮЛ	ВЕРХНЕКАЗАЧЕНСКИЙ СЕЛЬСОВЕТ ЗАДОНСКОГО РАЙОНА	4808002013	-	АО "ЭкоПром-Липецк"	4825037859	-	1,00	данные отсутствуют	открытая	Без ограждения	1	0,75	Металл	-	-	-	0	-	-	существующая	Нет
9567	Задонский муниципальный район	с. Нижнее Казачье	Кочегарова	-	-	52.354629	38.809421	ЮЛ	ВЕРХНЕКАЗАЧЕНСКИЙ СЕЛЬСОВЕТ ЗАДОНСКОГО РАЙОНА	4808002013	-	АО "ЭкоПром-Липецк"	4825037859	-	2,00	данные отсутствуют	открытая	Без ограждения	2	0,75	Металл	-	-	-	0	-	-	существующая	Нет
9568	Задонский муниципальный район	с. Тюнино	Лесная в начале ицы	-	-	52.419681	38.930788	ЮЛ	ВЕРХНЕКАЗАЧЕНСКИЙ СЕЛЬСОВЕТ ЗАДОНСКОГО РАЙОНА	4808002013	-	АО "ЭкоПром-Липецк"	4825037859	-	2,00	данные отсутствуют	открытая	Без ограждения	2	0,75	Металл	-	-	-	0	-	-	существующая	Нет
9569	Задонский муниципальный район	с. Тюнино	Лесная	2	-	52.419992	38.931358	ЮЛ	ВЕРХНЕКАЗАЧЕНСКИЙ СЕЛЬСОВЕТ ЗАДОНСКОГО РАЙОНА	4808002013	-	АО "ЭкоПром-Липецк"	4825037859	-	2,00	данные отсутствуют	открытая	Без ограждения	2	0,75	Металл	-	-	-	0	-	-	существующая	Нет
9570	Задонский муниципальный район	с. Тюнино	Лесная	20	-	52.421618	38.933694	ЮЛ	ВЕРХНЕКАЗАЧЕНСКИЙ СЕЛЬСОВЕТ ЗАДОНСКОГО РАЙОНА	4808002013	-	АО "ЭкоПром-Липецк"	4825037859	-	-	данные отсутствуют	открытая	Без ограждения	2	0,75	Металл	-	-	-	0	-	-	существующая	Нет
9571	Задонский муниципальный район	д. Тешевка	Молодежная	18	-	52.3743	38.952002	ЮЛ	ВЕРХНЕКАЗАЧЕНСКИЙ СЕЛЬСОВЕТ ЗАДОНСКОГО РАЙОНА	4808002013	-	АО "ЭкоПром-Липецк"	4825037859	-	2,00	данные отсутствуют	открытая	Без ограждения	2	0,75	Металл	-	-	-	0	-	-	существующая	Нет
9572	Задонский муниципальный район	д. Тешевка	Молодежная	2	-	52.374212	38.956799	ЮЛ	ВЕРХНЕКАЗАЧЕНСКИЙ СЕЛЬСОВЕТ ЗАДОНСКОГО РАЙОНА	4808002013	-	АО "ЭкоПром-Липецк"	4825037859	-	-	данные отсутствуют	открытая	Без ограждения	2	0,75	Металл	-	-	-	0	-	-	существующая	Нет
9573	Задонский муниципальный район	с. Верхнее Казачье	Молодежная	25	-	52.352242	38.881376	ЮЛ	ВЕРХНЕКАЗАЧЕНСКИЙ СЕЛЬСОВЕТ ЗАДОНСКОГО РАЙОНА	4808002013	-	АО "ЭкоПром-Липецк"	4825037859	-	4,00	данные отсутствуют	открытая	Без ограждения	4	0,75	Металл	-	-	-	0	-	-	существующая	Нет
9574	Задонский муниципальный район	с. Верхнее Казачье	Молодежная	45	-	52.351978	38.87754	ЮЛ	ВЕРХНЕКАЗАЧЕНСКИЙ СЕЛЬСОВЕТ ЗАДОНСКОГО РАЙОНА	4808002013	-	АО "ЭкоПром-Липецк"	4825037859	-	5,00	данные отсутствуют	открытая	Без ограждения	5	0,75	Металл	-	-	-	0	-	-	существующая	Нет
9575	Задонский муниципальный район	д. Тешевка	Молодежная	8	-	52.374261	38.954131	ЮЛ	ВЕРХНЕКАЗАЧЕНСКИЙ СЕЛЬСОВЕТ ЗАДОНСКОГО РАЙОНА	4808002013	-	АО "ЭкоПром-Липецк"	4825037859	-	2,00	данные отсутствуют	открытая	Без ограждения	2	0,75	Металл	-	-	-	0	-	-	существующая	Нет
9576	Задонский муниципальный район	с. Уткино	Новое кладбище	-	-	52.34035	38.96095	ЮЛ	ВЕРХНЕКАЗАЧЕНСКИЙ СЕЛЬСОВЕТ ЗАДОНСКОГО РАЙОНА	4808002013	-	АО "ЭкоПром-Липецк"	4825037859	-	2,00	данные отсутствуют	открытая	Без ограждения	2	0,75	Металл	-	-	-	0	-	-	существующая	Нет
9577	Задонский муниципальный район	с. Нижнее Казачье	Полевая	58	-	52.347715	38.820587	ЮЛ	ВЕРХНЕКАЗАЧЕНСКИЙ СЕЛЬСОВЕТ ЗАДОНСКОГО РАЙОНА	4808002013	-	АО "ЭкоПром-Липецк"	4825037859	-	2,00	данные отсутствуют	открытая	Без ограждения	3	0,75	Металл	-	-	-	0	-	-	существующая	Нет
9578	Задонский муниципальный район	с. Уткино	Полевая	7	-	52.354948	38.976139	ЮЛ	ВЕРХНЕКАЗАЧЕНСКИЙ СЕЛЬСОВЕТ ЗАДОНСКОГО РАЙОНА	4808002013	-	АО "ЭкоПром-Липецк"	4825037859	-	2,00	данные отсутствуют	открытая	Без ограждения	2	0,75	Металл	-	-	-	0	-	-	существующая	Нет
9579	Задонский муниципальный район	с. Уткино	Рабочая	20	-	52.353502	38.980433	ЮЛ	ВЕРХНЕКАЗАЧЕНСКИЙ СЕЛЬСОВЕТ ЗАДОНСКОГО РАЙОНА	4808002013	-	АО "ЭкоПром-Липецк"	4825037859	-	2,00	данные отсутствуют	открытая	Без ограждения	2	0,75	Металл	-	-	-	0	-	-	существующая	Нет
9580	Задонский муниципальный район	с. Нижнее Казачье	Садовая	-	-	52.34686	38.82199	ЮЛ	ВЕРХНЕКАЗАЧЕНСКИЙ СЕЛЬСОВЕТ ЗАДОНСКОГО РАЙОНА	4808002013	-	АО "ЭкоПром-Липецк"	4825037859	-	2,00	данные отсутствуют	открытая	Без ограждения	2	0,75	Металл	-	-	-	0	-	-	существующая	Нет
9581	Задонский муниципальный район	с. Нижнее Казачье	Садовая	1	-	52.346229	38.822528	ЮЛ	ВЕРХНЕКАЗАЧЕНСКИЙ СЕЛЬСОВЕТ ЗАДОНСКОГО РАЙОНА	4808002013	-	АО "ЭкоПром-Липецк"	4825037859	-	2,00	данные отсутствуют	открытая	Без ограждения	1	0,75	Металл	-	-	-	0	-	-	существующая	Нет
9582	Задонский муниципальный район	с. Верхнее Казачье	Садовая	1	Б	52.348468	38.880469	ЮЛ	ВЕРХНЕКАЗАЧЕНСКИЙ СЕЛЬСОВЕТ ЗАДОНСКОГО РАЙОНА	4808002013	-	АО "ЭкоПром-Липецк"	4825037859	-	2,00	данные отсутствуют	открытая	Без ограждения	2	0,75	Металл	-	-	-	0	-	-	существующая	Нет
9583	Задонский муниципальный район	с. Нижнее Казачье	Сельская	1	-	52.359887	38.813239	ЮЛ	ВЕРХНЕКАЗАЧЕНСКИЙ СЕЛЬСОВЕТ ЗАДОНСКОГО РАЙОНА	4808002013	-	АО "ЭкоПром-Липецк"	4825037859	-	2,00	данные отсутствуют	открытая	Без ограждения	2	0,75	Металл	-	-	-	0	-	-	существующая	Нет
9584	Задонский муниципальный район	с. Нижнее Казачье	Сельская	31	-	52.362373	38.813715	ЮЛ	ВЕРХНЕКАЗАЧЕНСКИЙ СЕЛЬСОВЕТ ЗАДОНСКОГО РАЙОНА	4808002013	-	АО "ЭкоПром-Липецк"	4825037859	-	4,00	данные отсутствуют	открытая	Без ограждения	4	0,75	Металл	-	-	-	0	-	-	существующая	Нет
9585	Задонский муниципальный район	с. Нижнее Казачье	Сельская	4	Б	52.364787	38.809727	ЮЛ	ВЕРХНЕКАЗАЧЕНСКИЙ СЕЛЬСОВЕТ ЗАДОНСКОГО РАЙОНА	4808002013	-	АО "ЭкоПром-Липецк"	4825037859	-	2,00	данные отсутствуют	открытая	Без ограждения	2	0,75	Металл	-	-	-	0	-	-	существующая	Нет
9586	Задонский муниципальный район	с. Нижнее Казачье	Сельская	91	-	52.365475	38.804337	ЮЛ	ВЕРХНЕКАЗАЧЕНСКИЙ СЕЛЬСОВЕТ ЗАДОНСКОГО РАЙОНА	4808002013	-	АО "ЭкоПром-Липецк"	4825037859	-	1,00	данные отсутствуют	открытая	Без ограждения	3	0,75	Металл	-	-	-	0	-	-	существующая	Нет
9587	Задонский муниципальный район	с. Тюнино	Соборная	1	-	52.415944	38.927559	ЮЛ	ВЕРХНЕКАЗАЧЕНСКИЙ СЕЛЬСОВЕТ ЗАДОНСКОГО РАЙОНА	4808002013	-	АО "ЭкоПром-Липецк"	4825037859	-	1,00	данные отсутствуют	открытая	Без ограждения	1	0,75	Металл	-	-	-	0	-	-	существующая	Нет

Приложение 1 к приказу управления экологии и природных ресурсов Липецкой области
«Приложение А6. Реестр контейнерных площадок (по данным ОМС)

№ п/п	Данные о нахождении мест (площадок) накопления твердых коммунальных отходов							Данные о собственниках мест (площадок) накопления твердых коммунальных отходов				Организация (ИП), оказывающая услуги по сбору и транспортированию ТКО		Данные о технических характеристиках мест (площадок) накопления твердых коммунальных отходов					Контейнеры для несортированных отходов			Контейнеры для утилизируемых отходов (раздельный сбор)			Контейнеры для сбора крупногабаритных отходов			Статус (существующая/планируемая)	Совместное использование с другими МКД
	Муниципальное образование	Населенный пункт	Улица	Дом	Корпус/Строение	Широта	Долгота	Организационно-правовая форма балансодержателя (юридическое лицо - ЮЛ; индивидуальный предприниматель - ИП; физическое лицо - ФЛ)	для ЮЛ - Полное наименование организации для ИП - Фамилия, Имя, Отчество для ФЛ - Фамилия, Имя, Отчество	ИНН	ОГРН	Наименование	ИНН	Номер контейнерной площадки	Площадь, кв.м.	Тип подстилающей поверхности	Вид площадки	Материал ограждения	Кол-во	Емкость (отдельного контейнера)	Материал контейнера	Кол-во	Емкость (отдельного контейнера)	Материал контейнера	Кол-во	Емкость (отдельного контейнера) м3	Материал контейнера		
9588	Задонский муниципальный район	с. Тюнино	Соборная	5	-	52.415916	38.929265	ЮЛ	ПРАВОСЛАВНАЯ РЕЛИГИОЗНАЯ ОРГАНИЗАЦИЯ БОГОРОДИЦЕ-ТИХОНОВСКОГО (ТЮНИНА) ЖЕНСКОГО ЕПАРХИАЛЬНОГО МОНАСТЫРЯ Г. ЗАДОНСКА ЛИПЕЦКОЙ ОБЛАСТИ ЛИПЕЦКОЙ ЕПАРХИИ РУССКОЙ ПРАВОСЛАВНОЙ ЦЕРКВИ (МОСКОВСКИЙ ПАТРИАРХАТ)	4808005328	-	АО "ЭкоПром-Липецк"	4825037859	-	-	данные отсутствуют	открытая	Без ограждения	2	0,75	Металл	-	-	-	0	-	-	существующая	Нет
9589	Задонский муниципальный район	с. Нижнее Казачье	Филатова	14	-	52.352429	38.813958	ЮЛ	ВЕРХНЕКАЗАЧЕНСКИЙ СЕЛЬСОВЕТ ЗАДОНСКОГО РАЙОНА	4808002013	-	АО "ЭкоПром-Липецк"	4825037859	-	3,00	данные отсутствуют	открытая	Без ограждения	6	0,75	Металл	-	-	-	0	-	-	существующая	Нет
9590	Задонский муниципальный район	с. Уткино	Хутора	12	-	52.366838	38.958901	ЮЛ	ВЕРХНЕКАЗАЧЕНСКИЙ СЕЛЬСОВЕТ ЗАДОНСКОГО РАЙОНА	4808002013	-	АО "ЭкоПром-Липецк"	4825037859	-	2,00	данные отсутствуют	открытая	Без ограждения	2	0,75	Металл	-	-	-	0	-	-	существующая	Нет
9591	Задонский муниципальный район	с. Уткино	Хутора	7	-	52.367531	38.964587	ЮЛ	ВЕРХНЕКАЗАЧЕНСКИЙ СЕЛЬСОВЕТ ЗАДОНСКОГО РАЙОНА	4808002013	-	АО "ЭкоПром-Липецк"	4825037859	-	2,00	данные отсутствуют	открытая	Без ограждения	2	0,75	Металл	-	-	-	0	-	-	существующая	Нет
9592	Задонский муниципальный район	с. Верхнее Казачье	Цветочная	4	-	52.349865	38.876238	ЮЛ	ВЕРХНЕКАЗАЧЕНСКИЙ СЕЛЬСОВЕТ ЗАДОНСКОГО РАЙОНА	4808002013	-	АО "ЭкоПром-Липецк"	4825037859	-	-	данные отсутствуют	открытая	Без ограждения	2	0,75	Металл	-	-	-	0	-	-	существующая	Нет
9593	Задонский муниципальный район	с. Верхнее Казачье	Центральная	43	-	52.341932	38.895579	ЮЛ	ВЕРХНЕКАЗАЧЕНСКИЙ СЕЛЬСОВЕТ ЗАДОНСКОГО РАЙОНА	4808002013	-	АО "ЭкоПром-Липецк"	4825037859	-	2,00	данные отсутствуют	открытая	Без ограждения	2	0,75	Металл	-	-	-	0	-	-	существующая	Нет
9594	Задонский муниципальный район	с. Верхнее Казачье	Центральная	13	-	52.346576	38.882014	ЮЛ	ВЕРХНЕКАЗАЧЕНСКИЙ СЕЛЬСОВЕТ ЗАДОНСКОГО РАЙОНА	4808002013	-	АО "ЭкоПром-Липецк"	4825037859	-	2,00	данные отсутствуют	открытая	Без ограждения	2	0,75	Металл	-	-	-	0	-	-	существующая	Нет
9595	Задонский муниципальный район	с. Нижнее Казачье	Центральная	1	Б	52.347571	38.822923	ЮЛ	ВЕРХНЕКАЗАЧЕНСКИЙ СЕЛЬСОВЕТ ЗАДОНСКОГО РАЙОНА	4808002013	-	АО "ЭкоПром-Липецк"	4825037859	-	2,00	данные отсутствуют	открытая	Без ограждения	2	0,75	Металл	-	-	-	0	-	-	существующая	Нет
9596	Задонский муниципальный район	с. Верхнее Казачье	Центральная	28	-	52.346163	38.885508	ЮЛ	ВЕРХНЕКАЗАЧЕНСКИЙ СЕЛЬСОВЕТ ЗАДОНСКОГО РАЙОНА	4808002013	-	АО "ЭкоПром-Липецк"	4825037859	-	2,00	данные отсутствуют	открытая	Без ограждения	2	0,75	Металл	-	-	-	0	-	-	существующая	Нет
9597	Задонский муниципальный район	с. Уткино	Школьная	-	-	52.362109	38.961424	ЮЛ	ВЕРХНЕКАЗАЧЕНСКИЙ СЕЛЬСОВЕТ ЗАДОНСКОГО РАЙОНА	4808002013	-	АО "ЭкоПром-Липецк"	4825037859	-	4,00	данные отсутствуют	открытая	Без ограждения	4	0,75	Металл	-	-	-	0	-	-	существующая	Нет
9598	Задонский муниципальный район	с. Тростяное	напротив кладбища Школьная	-	-	52.702033	39.001454	ЮЛ	СКОРНЯКОВСКИЙ СЕЛЬСОВЕТ ЗАДОНСКОГО РАЙОНА	4808001972	-	АО "ЭкоПром-Липецк"	4825037859	-	3,00	данные отсутствуют	открытая	Без ограждения	3	0,75	Металл	-	-	-	0	-	-	существующая	Нет
9599	Задонский муниципальный район	с. Гнилуша	Задонская	-	-	52.326133	39.088353	ЮЛ	ООО "АГРОФИРМА"ЛИПЕЦК"	4813805383	-	АО "ЭкоПром-Липецк"	4825037859	-	7,00	данные отсутствуют	открытая	Без ограждения	5	0,75	Металл	-	-	-	0	-	-	существующая	Нет
9600	Задонский муниципальный район	с. Скорняково	Муравьева	23	-	52.681813	38.916971	ЮЛ	СКОРНЯКОВСКИЙ СЕЛЬСОВЕТ ЗАДОНСКОГО РАЙОНА	4808001972	-	АО "ЭкоПром-Липецк"	4825037859	-	8,00	данные отсутствуют	открытая	Без ограждения	8	0,75	Металл	-	-	-	0	-	-	существующая	Нет
9601	Задонский муниципальный район	д. Лебедево	Степная	7	-	52.76061	38.957428	ЮЛ	СКОРНЯКОВСКИЙ СЕЛЬСОВЕТ ЗАДОНСКОГО РАЙОНА	4808001972	-	АО "ЭкоПром-Липецк"	4825037859	-	1,00	данные отсутствуют	открытая	Без ограждения	1	0,75	Металл	-	-	-	0	-	-	существующая	Нет
9602	Задонский муниципальный район	с. Донское	Авангардная	4	-	52.784456	38.967956	ЮЛ	СКОРНЯКОВСКИЙ СЕЛЬСОВЕТ ЗАДОНСКОГО РАЙОНА	4808001972	-	АО "ЭкоПром-Липецк"	4825037859	-	1,00	данные отсутствуют	открытая	Без ограждения	1	0,75	Металл	-	-	-	0	-	-	существующая	Нет
9603	Задонский муниципальный район	с. Тростяное	Лесная	1	-	52.699663	39.010796	ЮЛ	СКОРНЯКОВСКИЙ СЕЛЬСОВЕТ ЗАДОНСКОГО РАЙОНА	4808001972	-	АО "ЭкоПром-Липецк"	4825037859	-	1,00	данные отсутствуют	открытая	Без ограждения	1	0,75	Металл	-	-	-	0	-	-	существующая	Нет
9604	Задонский муниципальный район	пос. Мирный	Луговая	31	-	52.73596	38.9385	ЮЛ	СКОРНЯКОВСКИЙ СЕЛЬСОВЕТ ЗАДОНСКОГО РАЙОНА	4808001972	-	АО "ЭкоПром-Липецк"	4825037859	-	1,00	данные отсутствуют	открытая	Без ограждения	1	0,75	Металл	-	-	-	0	-	-	существующая	Нет
9605	Задонский муниципальный район	д. Владимировка	Владимировка	21	-	52.479027	38.747204	ЮЛ	СКОРНЯКОВСКИЙ СЕЛЬСОВЕТ ЗАДОНСКОГО РАЙОНА	4808001972	-	АО "ЭкоПром-Липецк"	4825037859	-	2,00	данные отсутствуют	открытая	Без ограждения	2	0,75	Металл	-	-	-	0	-	-	существующая	Нет
9606	Задонский муниципальный район	с. Кашары	Сосновая	14	-	52.479087	38.960239	ЮЛ	КАШАРСКИЙ СЕЛЬСОВЕТ ЗАДОНСКОГО РАЙОНА	4808002052	-	АО "ЭкоПром-Липецк"	4825037859	-	3,00	данные отсутствуют	открытая	Без ограждения	2	0,75	Металл	-	-	-	0	-	-	существующая	Нет
9607	Задонский муниципальный район	с. Кашары	Территория Базы "Донской лес"	-	-	52.46303	38.953953	ЮЛ	ООО "ДОНСКОЙ ЛЕС"	4808015414	-	АО "ЭкоПром-Липецк"	4825037859	-	3,00	данные отсутствуют	открытая	Без ограждения	5	0,75	Металл	-	-	-	0	-	-	существующая	Нет
9608	Задонский муниципальный район	с. Кашары	Рабочая	4	-	52.485808	38.958631	ЮЛ	ЗАДОНСКИЙ ОТДЕЛ ОБРАЗОВАНИЯ	4808002180	-	АО "ЭкоПром-Липецк"	4825037859	-	3,00	данные отсутствуют	открытая	Без ограждения	2	0,75	Металл	-	-	-	0	-	-	существующая	Нет
9609	Задонский муниципальный район	с. Мирное	База отдыха "Голубой огонек"	-	-	52.451434	38.947917	ЮЛ	База отдыха "Голубой огонек"	5007045426	-	АО "ЭкоПром-Липецк"	4825037859	-	3,00	данные отсутствуют	открытая	Без ограждения	4	0,75	Металл	-	-	-	0	-	-	существующая	Нет
9610	Задонский муниципальный район	с. Мирное	Кленовая	3	-	52.442625	38.942372	ЮЛ	ОРК "КЛЁН"	4824065980	-	АО "ЭкоПром-Липецк"	4825037859	-	3,00	данные отсутствуют	открытая	Без ограждения	6	0,75	Металл	-	-	-	0	-	-	существующая	Нет
9611	Задонский муниципальный район	д. Нечаевка	Зачиняева	32	-	52.490621	38.969519	ЮЛ	КАШАРСКИЙ СЕЛЬСОВЕТ ЗАДОНСКОГО РАЙОНА	4808002052	-	АО "ЭкоПром-Липецк"	4825037859	-	3,00	данные отсутствуют	открытая	Без ограждения	2	0,75	Металл	-	-	-	0	-	-	существующая	Нет
9612	Задонский муниципальный район	д. Нечаевка	Зачиняева	68	-	52.49436	38.968046	ЮЛ	КАШАРСКИЙ СЕЛЬСОВЕТ ЗАДОНСКОГО РАЙОНА	4808002052	-	АО "ЭкоПром-Липецк"	4825037859	-	3,00	данные отсутствуют	открытая	Без ограждения	2	0,75	Металл	-	-	-	0	-	-	существующая	Нет

Приложение 1 к приказу управления экологии и природных ресурсов Липецкой области
«Приложение А6. Реестр контейнерных площадок (по данным ОМС)

№ п/п	Данные о нахождении мест (площадок) накопления твердых коммунальных отходов							Данные о собственниках мест (площадок) накопления твердых коммунальных отходов				Организация (ИП), оказывающая услуги по сбору и транспортированию ТКО		Данные о технических характеристиках мест (площадок) накопления твердых коммунальных отходов					Контейнеры для несортированных отходов			Контейнеры для утилизируемых отходов (раздельный сбор)			Контейнеры для сбора крупногабаритных отходов			Статус (существующая/планируемая)	Совместное использование с другими МКД
	Муниципальное образование	Населенный пункт	Улица	Дом	Корпус/Строение	Широта	Долгота	Организационно-правовая форма балансодержателя (юридическое лицо - ЮЛ; индивидуальный предприниматель - ИП; физическое лицо - ФЛ)	для ЮЛ - Полное наименование организации для ИП - Фамилия, Имя, Отчество для ФЛ - Фамилия, Имя, Отчество	ИНН	ОГРН	Наименование	ИНН	Номер контейнерной площадки	Площадь, кв.м.	Тип подстилающей поверхности	Вид площадки	Материал ограждения	Кол-во	Емкость (отдельного контейнера)	Материал контейнера	Кол-во	Емкость (отдельного контейнера)	Материал контейнера	Кол-во	Емкость (отдельного контейнера) м3	Материал контейнера		
9613	Задонский муниципальный район	д. Локтево	Рабочая	45	-	52.398631	38.835512	ЮЛ	КАМЕНСКИЙ СЕЛЬСОВЕТ ЗАДОНСКОГО РАЙОНА	4808002060	-	АО "ЭкоПром-Липецк"	4825037859	-	2,00	данные отсутствуют	открытая	Без ограждения	1	0,75	Металл	-	-	-	0	-	-	существующая	Нет
9614	Задонский муниципальный район	с. Верхний Студенец	Фермерская	2	-	52.607389	39.059686	ЮЛ	ВЕРХНЕСТУДЕНЕЦКИЙ СЕЛЬСОВЕТ ЗАДОНСКОГО РАЙОНА	4808001965	-	АО "ЭкоПром-Липецк"	4825037859	-	3,00	данные отсутствуют	открытая	Без ограждения	2	0,75	Металл	-	-	-	0	-	-	существующая	Нет
9615	Задонский муниципальный район	д. Ливенская	РТП Аврора	-	-	52.463409	38.841182	ЮЛ	АО "АПО "АВРОРА"	4825003761	-	АО "ЭкоПром-Липецк"	4825037859	-	2,00	данные отсутствуют	открытая	Без ограждения	1	0,75	Металл	-	-	-	0	-	-	существующая	Нет
9616	Задонский муниципальный район	с. Ксизово	Центральная	87	-	52.287647	38.950298	ЮЛ	МБОУ СОШ С. ОЛЬШАНЕЦ	4808015894	-	АО "ЭкоПром-Липецк"	4825037859	-	2,00	данные отсутствуют	открытая	Без ограждения	2	0,75	Металл	-	-	-	0	-	-	существующая	Нет
9617	Задонский муниципальный район	д. Владимировка	Владимировка	21	-	52.478723	38.746365	ЮЛ	МБУК "ТИМИРЯЗЕВСКАЯ СЕЛЬСКАЯ БИБЛИОТЕКА" СЕЛЬСКОГО ПОСЕЛЕНИЯ ТИМИРЯЗЕВСКИЙ СЕЛЬСОВЕТ ЗАДОНСКОГО МУНИЦИПАЛЬНОГО РАЙОНА ЛИПЕЦКОЙ ОБЛАСТИ	4816007449	-	АО "ЭкоПром-Липецк"	4825037859	-	3,00	данные отсутствуют	открытая	Без ограждения	2	0,75	Металл	-	-	-	0	-	-	существующая	Нет
9618	Задонский муниципальный район	ж/д ст. Улусарка	Железнодорожная	20	-	52.543847	38.680356	ЮЛ	МБУК "ТИМИРЯЗЕВСКАЯ СЕЛЬСКАЯ БИБЛИОТЕКА" СЕЛЬСКОГО ПОСЕЛЕНИЯ ТИМИРЯЗЕВСКИЙ СЕЛЬСОВЕТ ЗАДОНСКОГО МУНИЦИПАЛЬНОГО РАЙОНА ЛИПЕЦКОЙ ОБЛАСТИ	4816007449	-	АО "ЭкоПром-Липецк"	4825037859	-	3,00	данные отсутствуют	открытая	Без ограждения	3	0,75	Металл	-	-	-	0	-	-	существующая	Нет
9619	Задонский муниципальный район	с. Дегтевое	Кладбище (при въезде в село)	-	-	52.255899	38.87354	ЮЛ	ОЛЬШАНСКИЙ СЕЛЬСОВЕТ ЗАДОНСКОГО РАЙОНА	4808002077	-	АО "ЭкоПром-Липецк"	4825037859	-	1,00	данные отсутствуют	открытая	Без ограждения	3	0,75	Металл	-	-	-	0	-	-	существующая	Нет
9620	Задонский муниципальный район	пос. Освобождение	Школьная	6	-	52.272379	38.796207	ЮЛ	МБОУ СОШ С. ОЛЬШАНЕЦ	4808015894	-	АО "ЭкоПром-Липецк"	4825037859	-	2,00	данные отсутствуют	открытая	Без ограждения	1	0,75	Металл	-	-	-	0	-	-	существующая	Нет
9621	Задонский муниципальный район	с. Верхнее Казачье	Задонская	-	-	52.349256	38.867911	ЮЛ	ООО "АГРОФИРМА"ЛИПЕЦК"	4813805383	-	АО "ЭкоПром-Липецк"	4825037859	-	3,00	данные отсутствуют	открытая	Без ограждения	1	0,75	Металл	-	-	-	0	-	-	существующая	Нет
9622	Задонский муниципальный район	с. Верхнее Казачье	Сосновая	-	-	52.342313	38.89516	ЮЛ	ВЕРХНЕКАЗАЧЕНСКИЙ СЕЛЬСОВЕТ ЗАДОНСКОГО РАЙОНА	4808002013	-	АО "ЭкоПром-Липецк"	4825037859	-	2,00	данные отсутствуют	открытая	Без ограждения	1	0,75	Металл	-	-	-	0	-	-	существующая	Нет
9623	Задонский муниципальный район	д. Тешевка	Водоканал	-	-	52.367924	38.942121	ЮЛ	МУП "ЗАДОНСКИЙ ВОДОКАНАЛ"	4808003313	-	АО "ЭкоПром-Липецк"	4825037859	-	2,00	данные отсутствуют	открытая	Без ограждения	1	0,75	Металл	-	-	-	0	-	-	существующая	Нет
9624	Задонский муниципальный район	с. Уткино	Хутора	-	-	52.367557	38.958672	ЮЛ	ВЕРХНЕКАЗАЧЕНСКИЙ СЕЛЬСОВЕТ ЗАДОНСКОГО РАЙОНА	4808002013	-	АО "ЭкоПром-Липецк"	4825037859	-	3,00	данные отсутствуют	открытая	Без ограждения	2	0,75	Металл	-	-	-	0	-	-	существующая	Нет
9625	Задонский муниципальный район	с. Уткино	Запрудная	12	-	52.354763	38.967358	ЮЛ	ВЕРХНЕКАЗАЧЕНСКИЙ СЕЛЬСОВЕТ ЗАДОНСКОГО РАЙОНА	4808002013	-	АО "ЭкоПром-Липецк"	4825037859	-	2,00	данные отсутствуют	открытая	Без ограждения	1	0,75	Металл	-	-	-	0	-	-	существующая	Нет
9626	Задонский муниципальный район	с. Уткино	кладбище	-	-	52.348754	38.961141	ЮЛ	ВЕРХНЕКАЗАЧЕНСКИЙ СЕЛЬСОВЕТ ЗАДОНСКОГО РАЙОНА	4808002013	-	АО "ЭкоПром-Липецк"	4825037859	-	2,00	данные отсутствуют	открытая	Без ограждения	1	0,75	Металл	-	-	-	0	-	-	существующая	Нет
9627	Задонский муниципальный район	д. Даньшино	Лесная духовная лечебница	-	-	52.317208	39.024861	ЮЛ	ГНИЛУШИНСКИЙ СЕЛЬСОВЕТ ЗАДОНСКОГО РАЙОНА	4808001980	-	АО "ЭкоПром-Липецк"	4825037859	-	3,00	данные отсутствуют	открытая	Без ограждения	2	0,75	Металл	-	-	-	0	-	-	существующая	Нет
9628	Задонский муниципальный район	д. Старая Воскресеновка	л Сосновая	54	-	52.336433	39.028388	ЮЛ	ГНИЛУШИНСКИЙ СЕЛЬСОВЕТ ЗАДОНСКОГО РАЙОНА	4808001980	-	АО "ЭкоПром-Липецк"	4825037859	-	3,00	данные отсутствуют	открытая	Без ограждения	2	0,75	Металл	-	-	-	0	-	-	существующая	Нет
9629	Задонский муниципальный район	д. Рублевка	нет названия ицы	59	-	52.280652	38.76959	ЮЛ	КАЛАБИНСКИЙ СЕЛЬСОВЕТ ЗАДОНСКОГО РАЙОНА	4808002084	-	АО "ЭкоПром-Липецк"	4825037859	-	2,00	данные отсутствуют	открытая	Без ограждения	1	0,75	Металл	-	-	-	0	-	-	существующая	Нет
9630	Задонский муниципальный район	с. Калабино	Советская	51	-	52.28872	38.753611	ЮЛ	МБОУ СОШ С. ОЛЬШАНЕЦ	4808015894	-	АО "ЭкоПром-Липецк"	4825037859	-	2,00	данные отсутствуют	открытая	Без ограждения	1	0,75	Металл	-	-	-	0	-	-	существующая	Нет
9631	Задонский муниципальный район	с. Черниговка	Молодежная	5	-	52.499965	39.074505	ЮЛ	РОГОЖИНСКИЙ СЕЛЬСОВЕТ ЗАДОНСКОГО РАЙОНА	4808003578	-	АО "ЭкоПром-Липецк"	4825037859	-	3,00	данные отсутствуют	открытая	Без ограждения	2	0,75	Металл	-	-	-	0	-	-	существующая	Нет
9632	Задонский муниципальный район	с. Рогожино	(молочная ферма)	-	-	52.533342	39.055426	ЮЛ	ООО "КОЛОСС"	4807012153	-	АО "ЭкоПром-Липецк"	4825037859	-	2,00	данные отсутствуют	открытая	Без ограждения	1	0,75	Металл	-	-	-	0	-	-	существующая	Нет
9633	Задонский муниципальный район	с. Колесово	Морева	11	-	52.472381	38.853306	ЮЛ	ХМЕЛИНЕЦКИЙ СЕЛЬСОВЕТ ЗАДОНСКОГО РАЙОНА	4808002006	-	АО "ЭкоПром-Липецк"	4825037859	-	2,00	данные отсутствуют	открытая	Без ограждения	1	0,75	Металл	-	-	-	0	-	-	существующая	Нет

Приложение 1 к приказу управления экологии и природных ресурсов Липецкой области
«Приложение А6. Реестр контейнерных площадок (по данным ОМС)

№ п/п	Данные о нахождении мест (площадок) накопления твердых коммунальных отходов							Данные о собственниках мест (площадок) накопления твердых коммунальных отходов				Организация (ИП), оказывающая услуги по сбору и транспортированию ТКО		Данные о технических характеристиках мест (площадок) накопления твердых коммунальных отходов					Контейнеры для несортированных отходов			Контейнеры для утилизируемых отходов (раздельный сбор)			Контейнеры для сбора крупногабаритных отходов			Статус (существующая/планируемая)	Совместное использование с другими МКД
	Муниципальное образование	Населенный пункт	Улица	Дом	Корпус/Строение	Широта	Долгота	Организационно-правовая форма балансодержателя (юридическое лицо - ЮЛ; индивидуальный предприниматель - ИП; физическое лицо - ФЛ)	для ЮЛ - Полное наименование организации для ИП - Фамилия, Имя, Отчество для ФЛ - Фамилия, Имя, Отчество	ИНН	ОГРН	Наименование	ИНН	Номер контейнерной площадки	Площадь, кв.м.	Тип подстилающей поверхности	Вид площадки	Материал ограждения	Кол-во	Емкость (отдельного контейнера)	Материал контейнера	Кол-во	Емкость (отдельного контейнера)	Материал контейнера	Кол-во	Емкость (отдельного контейнера) м3	Материал контейнера		
9634	Задонский муниципальный район	с. Колесово	Мира	25	-	52.541708	38.86645	ЮЛ	ХМЕЛИНЕЦКИЙ СЕЛЬСОВЕТ ЗАДОНСКОГО РАЙОНА	4808002006	-	АО "ЭкоПром-Липецк"	4825037859	-	2,00	данные отсутствуют	открытая	Без ограждения	1	0,75	Металл	-	-	-	0	-	-	существующая	Нет
9635	Задонский муниципальный район	д. Павловка	Запрудная	13	-	52.46902	38.872218	ЮЛ	ХМЕЛИНЕЦКИЙ СЕЛЬСОВЕТ ЗАДОНСКОГО РАЙОНА	4808002006	-	АО "ЭкоПром-Липецк"	4825037859	-	2,00	данные отсутствуют	открытая	Без ограждения	1	0,75	Металл	-	-	-	0	-	-	существующая	Нет
9636	Задонский муниципальный район	д. Студеновка	Березовая	15	-	52.453548	38.870461	ЮЛ	ХМЕЛИНЕЦКИЙ СЕЛЬСОВЕТ ЗАДОНСКОГО РАЙОНА	4808002006	-	АО "ЭкоПром-Липецк"	4825037859	-	2,00	данные отсутствуют	открытая	Без ограждения	1	0,75	Металл	-	-	-	0	-	-	существующая	Нет
9637	Задонский муниципальный район	с. Хмелинец	Степанищева	70	-	52.464249	38.887953	ЮЛ	АО "АПО "АВРОРА"	4825003761	-	АО "ЭкоПром-Липецк"	4825037859	-	8,00	данные отсутствуют	открытая	Без ограждения	8	0,75	Металл	-	-	-	0	-	-	существующая	Нет
9638	Задонский муниципальный район	д. Успеновка	нет названия ицы	1	Б	52.404396	38.693716	ЮЛ	КАМЕНСКИЙ СЕЛЬСОВЕТ ЗАДОНСКОГО РАЙОНА	4808002060	-	АО "ЭкоПром-Липецк"	4825037859	-	2,00	данные отсутствуют	открытая	Без ограждения	1	0,75	Металл	-	-	-	0	-	-	существующая	Нет
9639	Задонский муниципальный район	д. Затишье	нет названия ицы	65	-	52.368816	38.897774	ЮЛ	КАМЕНСКИЙ СЕЛЬСОВЕТ ЗАДОНСКОГО РАЙОНА	4808002060	-	АО "ЭкоПром-Липецк"	4825037859	-	2,00	данные отсутствуют	открытая	Без ограждения	1	0,75	Металл	-	-	-	0	-	-	существующая	Нет
9640	Задонский муниципальный район	с. Паниковец	Запрудная	4	-	52.384743	38.824547	ЮЛ	КАМЕНСКИЙ СЕЛЬСОВЕТ ЗАДОНСКОГО РАЙОНА	4808002060	-	АО "ЭкоПром-Липецк"	4825037859	-	2,00	данные отсутствуют	открытая	Без ограждения	1	0,75	Металл	-	-	-	0	-	-	существующая	Нет
9641	Задонский муниципальный район	с. Паниковец	Одноличко	5	-	52.389985	38.827434	ЮЛ	КАМЕНСКИЙ СЕЛЬСОВЕТ ЗАДОНСКОГО РАЙОНА	4808002060	-	АО "ЭкоПром-Липецк"	4825037859	-	2,00	данные отсутствуют	открытая	Без ограждения	1	0,75	Металл	-	-	-	0	-	-	существующая	Нет
9642	Задонский муниципальный район	с. Паниковец	Придорожная	22	-	52.385426	38.834276	ЮЛ	КАМЕНСКИЙ СЕЛЬСОВЕТ ЗАДОНСКОГО РАЙОНА	4808002060	-	АО "ЭкоПром-Липецк"	4825037859	-	1,50	данные отсутствуют	открытая	Без ограждения	2	0,75	Металл	-	-	-	0	-	-	существующая	Нет
9643	Задонский муниципальный район	с. Каменка	ПАРК КУДЫКИНА ГОРА	-	-	52.366697	38.758236	ЮЛ	ООО "ПРОЕКТ КГ"	4808000778	-	АО "ЭкоПром-Липецк"	4825037859	-	6,00	данные отсутствуют	открытая	Без ограждения	5	0,75	Металл	-	-	-	0	-	-	существующая	Нет
9644	Задонский муниципальный район	д. Алексеевка	Молодежная	28	-	52.382567	38.782461	ЮЛ	МБДОУ ДЕТСКИЙ САД д. АЛЕКСЕЕВКА	4808004420	-	АО "ЭкоПром-Липецк"	4825037859	-	2,00	данные отсутствуют	открытая	Без ограждения	1	0,75	Металл	-	-	-	0	-	-	существующая	Нет
9645	Задонский муниципальный район	д. Алексеевка	Молодежная	17	Б	52.386691	38.783771	ИП	ИП Ходикаян А.К.	480825265924	-	АО "ЭкоПром-Липецк"	4825037859	-	1,50	данные отсутствуют	открытая	Без ограждения	1	0,75	Металл	-	-	-	0	-	-	существующая	Нет
9646	Задонский муниципальный район	с. Алисово	Кладбище	-	-	52.344569	38.733415	ЮЛ	ЮРЬЕВСКИЙ СЕЛЬСОВЕТ ЗАДОНСКОГО РАЙОНА	4808001997	-	АО "ЭкоПром-Липецк"	4825037859	-	3,00	данные отсутствуют	открытая	Без ограждения	2	0,75	Металл	-	-	-	0	-	-	существующая	Нет
9647	Задонский муниципальный район	с. Алисово	Одноличка	3	-	52.346141	38.747432	ЮЛ	ЮРЬЕВСКИЙ СЕЛЬСОВЕТ ЗАДОНСКОГО РАЙОНА	4808001997	-	АО "ЭкоПром-Липецк"	4825037859	-	2,00	данные отсутствуют	открытая	Без ограждения	1	0,75	Металл	-	-	-	0	-	-	существующая	Нет
9648	Задонский муниципальный район	с. Алисово	Одноличка	13	-	52.347703	38.745384	ЮЛ	ЮРЬЕВСКИЙ СЕЛЬСОВЕТ ЗАДОНСКОГО РАЙОНА	4808001997	-	АО "ЭкоПром-Липецк"	4825037859	-	2,00	данные отсутствуют	открытая	Без ограждения	1	0,75	Металл	-	-	-	0	-	-	существующая	Нет
9649	Задонский муниципальный район	с. Алисово	Семидворка	4	-	52.34539	38.744931	ЮЛ	ЮРЬЕВСКИЙ СЕЛЬСОВЕТ ЗАДОНСКОГО РАЙОНА	4808001997	-	АО "ЭкоПром-Липецк"	4825037859	-	2,00	данные отсутствуют	открытая	Без ограждения	1	0,75	Металл	-	-	-	0	-	-	существующая	Нет
9650	Задонский муниципальный район	с. Нережа	Луговая	38	-	52.313254	38.744421	ЮЛ	ЮРЬЕВСКИЙ СЕЛЬСОВЕТ ЗАДОНСКОГО РАЙОНА	4808001997	-	АО "ЭкоПром-Липецк"	4825037859	-	2,00	данные отсутствуют	открытая	Без ограждения	1	0,75	Металл	-	-	-	0	-	-	существующая	Нет
9651	Задонский муниципальный район	с. Яблоново	Садовая	53	-	52.363679	38.748352	ЮЛ	ЮРЬЕВСКИЙ СЕЛЬСОВЕТ ЗАДОНСКОГО РАЙОНА	4808001997	-	АО "ЭкоПром-Липецк"	4825037859	-	3,00	данные отсутствуют	открытая	Без ограждения	2	0,75	Металл	-	-	-	0	-	-	существующая	Нет
9652	Задонский муниципальный район	с. Яблоново	Заречная	27	-	52.369238	38.743759	ЮЛ	ЮРЬЕВСКИЙ СЕЛЬСОВЕТ ЗАДОНСКОГО РАЙОНА	4808001997	-	АО "ЭкоПром-Липецк"	4825037859	-	2,00	данные отсутствуют	открытая	Без ограждения	1	0,75	Металл	-	-	-	0	-	-	существующая	Нет
9653	Задонский муниципальный район	пос. Донской Рудник	Интернациональная	21	-	52.627934	39.015882	ЮЛ	ДОНСКОЙ СЕЛЬСОВЕТ ЗАДОНСКОГО РАЙОНА	4808001958	-	АО "ЭкоПром-Липецк"	4825037859	-	2,00	данные отсутствуют	открытая	Без ограждения	1	0,75	Металл	-	-	-	0	-	-	существующая	Нет
9654	Задонский муниципальный район	д. Матюшкино	Речная	8	-	52.639001	38.960031	ЮЛ	ДОНСКОЙ СЕЛЬСОВЕТ ЗАДОНСКОГО РАЙОНА	4808001958	-	АО "ЭкоПром-Липецк"	4825037859	-	3,00	данные отсутствуют	открытая	Без ограждения	2	0,75	Металл	-	-	-	0	-	-	существующая	Нет
9655	Задонский муниципальный район	пос. Патриаршая	Дачная	20	-	52.656203	39.066074	ЮЛ	ДОНСКОЙ СЕЛЬСОВЕТ ЗАДОНСКОГО РАЙОНА	4808001958	-	АО "ЭкоПром-Липецк"	4825037859	-	3,00	данные отсутствуют	открытая	Без ограждения	2	0,75	Металл	-	-	-	0	-	-	существующая	Нет
9656	Задонский муниципальный район	пос. Патриаршая	Дачная	102	-	52.652347	39.054022	ЮЛ	ДОНСКОЙ СЕЛЬСОВЕТ ЗАДОНСКОГО РАЙОНА	4808001958	-	АО "ЭкоПром-Липецк"	4825037859	-	2,00	данные отсутствуют	открытая	Без ограждения	1	0,75	Металл	-	-	-	0	-	-	существующая	Нет
9657	Задонский муниципальный район	д. Галичья Гора	Ферма Задонье	-	-	52.604105	38.898202	ЮЛ	ООО СХП "ЗАДОНЬЕ"	4816010650	-	АО "ЭкоПром-Липецк"	4825037859	-	3,00	данные отсутствуют	открытая	Без ограждения	2	0,75	Металл	-	-	-	0	-	-	существующая	Нет
9658	Задонский муниципальный район	ж/д ст. Дон	Привокзальная	7	-	52.634472	38.911955	ЮЛ	ДОНСКОЙ СЕЛЬСОВЕТ ЗАДОНСКОГО РАЙОНА	4808001958	-	АО "ЭкоПром-Липецк"	4825037859	-	3,00	данные отсутствуют	открытая	Без ограждения	2	0,75	Металл	-	-	-	0	-	-	существующая	Нет
9659	Задонский муниципальный район	ж/д ст. Дон	Привокзальная	4	-	52.634516	38.915589	ЮЛ	ДОНСКОЙ СЕЛЬСОВЕТ ЗАДОНСКОГО РАЙОНА	4808001958	-	АО "ЭкоПром-Липецк"	4825037859	-	3,00	данные отсутствуют	открытая	Без ограждения	2	0,75	Металл	-	-	-	0	-	-	существующая	Нет
9660	Задонский муниципальный район	с. Донское	Новая	1	-	52.608455	38.964331	ЮЛ	МБОУ СОШ С. ДОНСКОЕ	4808004268	-	АО "ЭкоПром-Липецк"	4825037859	-	3,00	данные отсутствуют	открытая	Без ограждения	2	0,75	Металл	-	-	-	0	-	-	существующая	Нет
9661	Задонский муниципальный район	с. Донское	Гагарина	1	-	52.615111	38.981	ЮЛ	МБОУ СОШ С. ДОНСКОЕ	4808004268	-	АО "ЭкоПром-Липецк"	4825037859	-	3,00	данные отсутствуют	открытая	Без ограждения	2	0,75	Металл	-	-	-	0	-	-	существующая	Нет
9662	Задонский муниципальный район	с. Донское	Мира	19	-	52.613569	38.974994	ЮЛ	ГАУ "ДОНСКОЙ ЛЕСХОЗ"	4808016111	-	АО "ЭкоПром-Липецк"	4825037859	-	2,00	данные отсутствуют	открытая	Без ограждения	1	0,75	Металл	-	-	-	0	-	-	существующая	Нет
9663	Задонский муниципальный район	с. Донское	Ленинская	38	а	52.611814	38.972687	ЮЛ	ГУЗ "ЗАДОНСКАЯ ЦРБ"	4808002630	-	АО "ЭкоПром-Липецк"	4825037859	-	3,00	данные отсутствуют	открытая	Без ограждения	2	0,75	Металл	-	-	-	0	-	-	существующая	Нет

Приложение 1 к приказу управления экологии и природных ресурсов Липецкой области
«Приложение А6. Реестр контейнерных площадок (по данным ОМС)

№ п/п	Данные о нахождении мест (площадок) накопления твердых коммунальных отходов							Данные о собственниках мест (площадок) накопления твердых коммунальных отходов				Организация (ИП), оказывающая услуги по сбору и транспортированию ТКО		Данные о технических характеристиках мест (площадок) накопления твердых коммунальных отходов					Контейнеры для несортированных отходов			Контейнеры для утилизируемых отходов (раздельный сбор)			Контейнеры для сбора крупногабаритных отходов			Статус (существующая/планируемая)	Совместное использование с другими МКД
	Муниципальное образование	Населенный пункт	Улица	Дом	Корпус/Строение	Широта	Долгота	Организационно-правовая форма балансодержателя (юридическое лицо - ЮЛ; индивидуальный предприниматель - ИП; физическое лицо - ФЛ)	для ЮЛ - Полное наименование организации для ИП - Фамилия, Имя, Отчество для ФЛ - Фамилия, Имя, Отчество	ИНН	ОГРН	Наименование	ИНН	Номер контейнерной площадки	Площадь, кв.м.	Тип подстилающей поверхности	Вид площадки	Материал ограждения	Кол-во	Емкость (отдельного контейнера)	Материал контейнера	Кол-во	Емкость (отдельного контейнера)	Материал контейнера	Кол-во	Емкость (отдельного контейнера) м3	Материал контейнера		
9664	Задонский муниципальный район	с. Донское	Пугачева	1	А	52.612443	38.968087	ЮЛ	МБУК "ДОНСКОЙ ЦКД" СЕЛЬСКОГО ПОСЕЛЕНИЯ ДОНСКОЙ СЕЛЬСОВЕТ ЗАДОНСКОГО МУНИЦИПАЛЬНОГО РАЙОНА ЛИПЕЦКОЙ ОБЛАСТИ	4816007463	-	АО "ЭкоПром-Липецк"	4825037859	-	3,00	данные отсутствуют	открытая	Без ограждения	2	0,75	Металл	-	-	-	0	-	-	существующая	Нет
9665	Задонский муниципальный район	с. Донское	Пугачева	63	-	52.608811	38.957235	ЮЛ	ДОНСКОЙ СЕЛЬСОВЕТ ЗАДОНСКОГО РАЙОНА	4808001958	-	АО "ЭкоПром-Липецк"	4825037859	-	4,00	данные отсутствуют	открытая	Без ограждения	4	0,75	Металл	-	-	-	0	-	-	существующая	Нет
9666	Задонский муниципальный район	с. Донское	Пугачева	3	-	52.612347	38.966087	ЮЛ	ДОНСКОЙ СЕЛЬСОВЕТ ЗАДОНСКОГО РАЙОНА	4808001958	-	АО "ЭкоПром-Липецк"	4825037859	-	4,00	данные отсутствуют	открытая	Без ограждения	3	0,75	Металл	-	-	-	0	-	-	существующая	Нет
9667	Задонский муниципальный район	с. Донское	Набережная	147	-	52.608053	38.943602	ЮЛ	ДОНСКОЙ СЕЛЬСОВЕТ ЗАДОНСКОГО РАЙОНА	4808001958	-	АО "ЭкоПром-Липецк"	4825037859	-	3,00	данные отсутствуют	открытая	Без ограждения	2	0,75	Металл	-	-	-	0	-	-	существующая	Нет
9668	Задонский муниципальный район	с. Донское	Набережная	85	-	52.61017	38.951858	ЮЛ	ДОНСКОЙ СЕЛЬСОВЕТ ЗАДОНСКОГО РАЙОНА	4808001958	-	АО "ЭкоПром-Липецк"	4825037859	-	3,00	данные отсутствуют	открытая	Без ограждения	2	0,75	Металл	-	-	-	0	-	-	существующая	Нет
9669	Задонский муниципальный район	с. Донское	Набережная	17	-	52.61433	38.960041	ЮЛ	ДОНСКОЙ СЕЛЬСОВЕТ ЗАДОНСКОГО РАЙОНА	4808001958	-	АО "ЭкоПром-Липецк"	4825037859	-	3,00	данные отсутствуют	открытая	Без ограждения	2	0,75	Металл	-	-	-	0	-	-	существующая	Нет
9670	Задонский муниципальный район	с. Донское	Набережная	191	-	52.607421	38.936715	ЮЛ	ДОНСКОЙ СЕЛЬСОВЕТ ЗАДОНСКОГО РАЙОНА	4808001958	-	АО "ЭкоПром-Липецк"	4825037859	-	3,00	данные отсутствуют	открытая	Без ограждения	2	0,75	Металл	-	-	-	0	-	-	существующая	Нет
9671	Задонский муниципальный район	с. Донское	Свободы	29	-	52.608019	38.97924	ЮЛ	ДОНСКОЙ СЕЛЬСОВЕТ ЗАДОНСКОГО РАЙОНА	4808001958	-	АО "ЭкоПром-Липецк"	4825037859	-	3,00	данные отсутствуют	открытая	Без ограждения	2	0,75	Металл	-	-	-	0	-	-	существующая	Нет
9672	Задонский муниципальный район	с. Донское	Гагарина	68	-	52.609585	38.993989	ЮЛ	ДОНСКОЙ СЕЛЬСОВЕТ ЗАДОНСКОГО РАЙОНА	4808001958	-	АО "ЭкоПром-Липецк"	4825037859	-	1,00	данные отсутствуют	открытая	Без ограждения	1	0,75	Металл	-	-	-	0	-	-	существующая	Нет
9673	Задонский муниципальный район	с. Донское	Жаворонкова	34	а	52.611353	39.007007	ЮЛ	ДОНСКОЙ СЕЛЬСОВЕТ ЗАДОНСКОГО РАЙОНА	4808001958	-	АО "ЭкоПром-Липецк"	4825037859	-	1,00	данные отсутствуют	открытая	Без ограждения	1	0,75	Металл	-	-	-	0	-	-	существующая	Нет
9674	Задонский муниципальный район	с. Донское	Молодежная	1	Б	52.622022	38.979242	ЮЛ	ДОНСКОЙ СЕЛЬСОВЕТ ЗАДОНСКОГО РАЙОНА	4808001958	-	АО "ЭкоПром-Липецк"	4825037859	-	3,00	данные отсутствуют	открытая	Без ограждения	2	0,75	Металл	-	-	-	0	-	-	существующая	Нет
9675	Задонский муниципальный район	с. Донское	Будённого	45	-	52.378945	38.934476	ЮЛ	ООО "МПК "ДЕРЖАВНЫЙ"	4816008890	-	АО "ЭкоПром-Липецк"	4825037859	-	10,00	данные отсутствуют	открытая	Без ограждения	1	0,75	Металл	-	-	-	0	-	-	существующая	Нет
9676	Задонский муниципальный район	с. Донское	БЦ "Придонский"	-	-	52.599348	38.953086	ЮЛ	АО "КЦ"	4813007240	-	АО "ЭкоПром-Липецк"	4825037859	-	2,00	данные отсутствуют	открытая	Без ограждения	1	0,75	Металл	-	-	-	0	-	-	существующая	Нет
9677	Задонский муниципальный район	с. Черниговка	Молодежная	3	-	52.500012	39.074176	ЮЛ	РОГОЖИНСКИЙ СЕЛЬСОВЕТ ЗАДОНСКОГО РАЙОНА	4808003578	-	АО "ЭкоПром-Липецк"	4825037859	-	3,00	данные отсутствуют	открытая	Без ограждения	2	0,75	Металл	-	-	-	0	-	-	существующая	Нет
9678	Задонский муниципальный район	с. Черниговка	Молодежная	15	-	52.500283	39.07695	ЮЛ	РОГОЖИНСКИЙ СЕЛЬСОВЕТ ЗАДОНСКОГО РАЙОНА	4808003578	-	АО "ЭкоПром-Липецк"	4825037859	-	2,00	данные отсутствуют	открытая	Без ограждения	4	0,75	Металл	-	-	-	0	-	-	существующая	Нет
9679	Задонский муниципальный район	с. Черниговка	Молодежная	42	-	52.500466	39.084717	ЮЛ	РОГОЖИНСКИЙ СЕЛЬСОВЕТ ЗАДОНСКОГО РАЙОНА	4808003578	-	АО "ЭкоПром-Липецк"	4825037859	-	2,00	данные отсутствуют	открытая	Без ограждения	4	0,75	Металл	-	-	-	0	-	-	существующая	Нет
9680	Задонский муниципальный район	с. Черниговка	Молодежная	56	-	52.498024	39.088564	ЮЛ	РОГОЖИНСКИЙ СЕЛЬСОВЕТ ЗАДОНСКОГО РАЙОНА	4808003578	-	АО "ЭкоПром-Липецк"	4825037859	-	4,00	данные отсутствуют	открытая	Без ограждения	5	0,75	Металл	-	-	-	0	-	-	существующая	Нет
9681	Задонский муниципальный район	с. Черниговка	Молодежная	82	-	52.492197	39.095087	ЮЛ	РОГОЖИНСКИЙ СЕЛЬСОВЕТ ЗАДОНСКОГО РАЙОНА	4808003578	-	АО "ЭкоПром-Липецк"	4825037859	-	2,00	данные отсутствуют	открытая	Без ограждения	4	0,75	Металл	-	-	-	0	-	-	существующая	Нет
9682	Задонский муниципальный район	с. Ржавец	Центральная	32	-	52.445179	39.087456	ЮЛ	РОГОЖИНСКИЙ СЕЛЬСОВЕТ ЗАДОНСКОГО РАЙОНА	4808003578	-	АО "ЭкоПром-Липецк"	4825037859	-	2,00	данные отсутствуют	открытая	Без ограждения	2	0,75	Металл	-	-	-	0	-	-	существующая	Нет
9683	Задонский муниципальный район	д. Веселое	Центральная	3	-	52.438632	39.062956	ЮЛ	РОГОЖИНСКИЙ СЕЛЬСОВЕТ ЗАДОНСКОГО РАЙОНА	4808003578	-	АО "ЭкоПром-Липецк"	4825037859	-	2,00	данные отсутствуют	открытая	Без ограждения	2	0,75	Металл	-	-	-	0	-	-	существующая	Нет
9684	Задонский муниципальный район	с. Рогожино	Заречная	32	-	52.565796	39.064427	ЮЛ	РОГОЖИНСКИЙ СЕЛЬСОВЕТ ЗАДОНСКОГО РАЙОНА	4808003578	-	АО "ЭкоПром-Липецк"	4825037859	-	2,00	данные отсутствуют	открытая	Без ограждения	2	0,75	Металл	-	-	-	0	-	-	существующая	Нет
9685	Задонский муниципальный район	с. Рогожино	Заречная	40	-	52.564857	39.070017	ЮЛ	РОГОЖИНСКИЙ СЕЛЬСОВЕТ ЗАДОНСКОГО РАЙОНА	4808003578	-	АО "ЭкоПром-Липецк"	4825037859	-	2,00	данные отсутствуют	открытая	Без ограждения	2	0,75	Металл	-	-	-	0	-	-	существующая	Нет
9686	Задонский муниципальный район	с. Рогожино	Школьная	4	-	52.557568	39.048296	ЮЛ	РОГОЖИНСКИЙ СЕЛЬСОВЕТ ЗАДОНСКОГО РАЙОНА	4808003578	-	АО "ЭкоПром-Липецк"	4825037859	-	2,00	данные отсутствуют	открытая	Без ограждения	2	0,75	Металл	-	-	-	0	-	-	существующая	Нет
9687	Задонский муниципальный район	с. Черниговка	Малая Кузьминка в начале ицы	-	-	52.498769	39.096335	ЮЛ	РОГОЖИНСКИЙ СЕЛЬСОВЕТ ЗАДОНСКОГО РАЙОНА	4808003578	-	АО "ЭкоПром-Липецк"	4825037859	-	2,00	данные отсутствуют	открытая	Без ограждения	2	0,75	Металл	-	-	-	0	-	-	существующая	Нет
9688	Задонский муниципальный район	с. Черниговка	Малая Кузьминка	9	-	52.499265	39.101425	ЮЛ	РОГОЖИНСКИЙ СЕЛЬСОВЕТ ЗАДОНСКОГО РАЙОНА	4808003578	-	АО "ЭкоПром-Липецк"	4825037859	-	1,00	данные отсутствуют	открытая	Без ограждения	1	0,75	Металл	-	-	-	0	-	-	существующая	Нет

Приложение 1 к приказу управления экологии и природных ресурсов Липецкой области
«Приложение А6. Реестр контейнерных площадок (по данным ОМС)

№ п/п	Данные о нахождении мест (площадок) накопления твердых коммунальных отходов							Данные о собственниках мест (площадок) накопления твердых коммунальных отходов				Организация (ИП), оказывающая услуги по сбору и транспортированию ТКО		Данные о технических характеристиках мест (площадок) накопления твердых коммунальных отходов					Контейнеры для несортированных отходов			Контейнеры для утилизируемых отходов (раздельный сбор)			Контейнеры для сбора крупногабаритных отходов			Статус (существующая/планируемая)	Совместное использование с другими МКД
	Муниципальное образование	Населенный пункт	Улица	Дом	Корпус/Строение	Широта	Долгота	Организационно-правовая форма балансодержателя (юридическое лицо - ЮЛ; индивидуальный предприниматель - ИП; физическое лицо - ФЛ)	для ЮЛ - Полное наименование организации для ИП - Фамилия, Имя, Отчество для ФЛ - Фамилия, Имя, Отчество	ИНН	ОГРН	Наименование	ИНН	Номер контейнерной площадки	Площадь, кв.м.	Тип подстилающей поверхности	Вид площадки	Материал ограждения	Кол-во	Емкость (отдельного контейнера)	Материал контейнера	Кол-во	Емкость (отдельного контейнера)	Материал контейнера	Кол-во	Емкость (отдельного контейнера) м3	Материал контейнера		
9689	Задонский муниципальный район	с. Черниговка	Арктическая	11	-	52.21382	39.096335	ЮЛ	РОГОЖИНСКИЙ СЕЛЬСОВЕТ ЗАДОНСКОГО РАЙОНА	4808003578	-	АО "ЭкоПром-Липецк"	4825037859	-	2,00	данные отсутствуют	открытая	Без ограждения	2	0,75	Металл	-	-	-	0	-	-	существующая	Нет
9690	Задонский муниципальный район	с. Черниговка	Арктическая	22	-	52.496774	39.104263	ЮЛ	РОГОЖИНСКИЙ СЕЛЬСОВЕТ ЗАДОНСКОГО РАЙОНА	4808003578	-	АО "ЭкоПром-Липецк"	4825037859	-	2,00	данные отсутствуют	Открытая	Без ограждения	2	0,75	Металл	-	-	-	0	-	-	существующая	Нет
9691	Задонский муниципальный район	с. Черниговка	Арктическая	21	-	52.498116	39.109118	ЮЛ	РОГОЖИНСКИЙ СЕЛЬСОВЕТ ЗАДОНСКОГО РАЙОНА	4808003578	-	АО "ЭкоПром-Липецк"	4825037859	-	1,00	данные отсутствуют	Открытая	Без ограждения	1	0,75	Металл	-	-	-	0	-	-	существующая	Нет
9692	Задонский муниципальный район	с. Черниговка	Арктическая	33	-	52.498116	39.109118	ЮЛ	РОГОЖИНСКИЙ СЕЛЬСОВЕТ ЗАДОНСКОГО РАЙОНА	4808003578	-	АО "ЭкоПром-Липецк"	4825037859	-	1,00	данные отсутствуют	Открытая	Без ограждения	1	0,75	Металл	-	-	-	0	-	-	существующая	Нет
9693	Задонский муниципальный район	с. Черниговка	Большая Кузьминка	9	-	52.501816	39.109118	ЮЛ	РОГОЖИНСКИЙ СЕЛЬСОВЕТ ЗАДОНСКОГО РАЙОНА	4808003578	-	АО "ЭкоПром-Липецк"	4825037859	-	1,00	данные отсутствуют	Открытая	Без ограждения	1	0,75	Металл	-	-	-	0	-	-	существующая	Нет
9694	Задонский муниципальный район	с. Черниговка	Большая Кузьминка	15	-	52.50244	39.111169	ЮЛ	РОГОЖИНСКИЙ СЕЛЬСОВЕТ ЗАДОНСКОГО РАЙОНА	4808003578	-	АО "ЭкоПром-Липецк"	4825037859	-	1,00	данные отсутствуют	Открытая	Без ограждения	1	0,75	Металл	-	-	-	0	-	-	существующая	Нет
9695	Задонский муниципальный район	с. Черниговка	Мичуринская поворот	-	-	52.497199	39.086048	ЮЛ	РОГОЖИНСКИЙ СЕЛЬСОВЕТ ЗАДОНСКОГО РАЙОНА	4808003578	-	АО "ЭкоПром-Липецк"	4825037859	-	2,00	данные отсутствуют	Открытая	Без ограждения	1	0,75	Металл	-	-	-	0	-	-	существующая	Нет
9696	Задонский муниципальный район	с. Черниговка	Мичуринская	22	-	52.497241	39.083428	ЮЛ	РОГОЖИНСКИЙ СЕЛЬСОВЕТ ЗАДОНСКОГО РАЙОНА	4808003578	-	АО "ЭкоПром-Липецк"	4825037859	-	1,00	данные отсутствуют	Открытая	Без ограждения	1	0,75	Металл	-	-	-	0	-	-	существующая	Нет
9697	Задонский муниципальный район	с. Черниговка	Мичуринская	14	-	52.4977	39.080933	ЮЛ	РОГОЖИНСКИЙ СЕЛЬСОВЕТ ЗАДОНСКОГО РАЙОНА	4808003578	-	АО "ЭкоПром-Липецк"	4825037859	-	2,00	данные отсутствуют	Открытая	Без ограждения	2	0,75	Металл	-	-	-	0	-	-	существующая	Нет
9698	Задонский муниципальный район	с. Черниговка	Мичуринская	4	-	52.496905	39.077985	ЮЛ	РОГОЖИНСКИЙ СЕЛЬСОВЕТ ЗАДОНСКОГО РАЙОНА	4808003578	-	АО "ЭкоПром-Липецк"	4825037859	-	1,00	данные отсутствуют	Открытая	Без ограждения	1	0,75	Металл	-	-	-	0	-	-	существующая	Нет
9699	Задонский муниципальный район	с. Черниговка	кладбище	-	-	52.503119	39.081874	ЮЛ	РОГОЖИНСКИЙ СЕЛЬСОВЕТ ЗАДОНСКОГО РАЙОНА	4808003578	-	АО "ЭкоПром-Липецк"	4825037859	-	2,00	данные отсутствуют	Открытая	Без ограждения	-	-	-	-	-	-	0	-	-	существующая	Нет
9700	Задонский муниципальный район	с. Рогожкино	Лесная	7	-	52.560061	39.042452	ЮЛ	РОГОЖИНСКИЙ СЕЛЬСОВЕТ ЗАДОНСКОГО РАЙОНА	4808003578	-	АО "ЭкоПром-Липецк"	4825037859	-	2,00	данные отсутствуют	Открытая	Без ограждения	2	0,75	Металл	-	-	-	0	-	-	существующая	Нет
9701	Задонский муниципальный район	с. Рогожкино	Лесная	32	-	52.560999	39.05102	ЮЛ	РОГОЖИНСКИЙ СЕЛЬСОВЕТ ЗАДОНСКОГО РАЙОНА	4808003578	-	АО "ЭкоПром-Липецк"	4825037859	-	2,00	данные отсутствуют	Открытая	Без ограждения	2	0,75	Металл	-	-	-	0	-	-	существующая	Нет
9702	Задонский муниципальный район	с. Ржавец	кладбище	-	-	52.44417	39.088983	ЮЛ	РОГОЖИНСКИЙ СЕЛЬСОВЕТ ЗАДОНСКОГО РАЙОНА	4808003578	-	АО "ЭкоПром-Липецк"	4825037859	-	2,00	данные отсутствуют	Открытая	Без ограждения	2	0,75	Металл	-	-	-	0	-	-	существующая	Нет
9703	Задонский муниципальный район	с. Скорняково	Центральная	18	-	52.668259	38.923463	ЮЛ	сельское поселение Скорняковский сельсовет	-	-	АО "ЭкоПром-Липецк"	4825037859	-	9,00	данные отсутствуют	Открытая	Без ограждения	4	0,75	Металл	-	-	-	0	-	-	существующая	Нет
9704	Задонский муниципальный район	с. Скорняково	Центральная	-	-	52.670478	38.922362	ЮЛ	сельское поселение Скорняковский сельсовет	-	-	АО "ЭкоПром-Липецк"	4825037859	-	9,00	данные отсутствуют	Открытая	Без ограждения	5	0,75	Металл	-	-	-	0	-	-	существующая	Нет
9705	Задонский муниципальный район	с. Бутырки	Донской лесхоз квартал 66 база Дон	-	-	52.509436	38.940616	ЮЛ	База Дон	-	-	АО "ЭкоПром-Липецк"	4825037859	-	5,00	данные отсутствуют	открытая	Без ограждения	2	0,75	Металл	-	-	-	0	-	-	существующая	Нет
9706	Задонский муниципальный район	с. Скорняково	Центральная	17	-	52.675178	38.921493	ЮЛ	сельское поселение Скорняковский сельсовет	-	-	АО "ЭкоПром-Липецк"	4825037859	-	4,50	данные отсутствуют	Открытая	Без ограждения	3	0,75	Металл	-	-	-	0	-	-	существующая	Нет
9707	Задонский муниципальный район	с. Скорняково	Муравьеванапротив кладбища	-	-	52.678001	38.92033	ЮЛ	сельское поселение Скорняковский сельсовет	-	-	АО "ЭкоПром-Липецк"	4825037859	-	1,50	данные отсутствуют	Открытая	Без ограждения	1	0,75	Металл	-	-	-	0	-	-	существующая	Нет
9708	Задонский муниципальный район	с. Скорняково	Муравьеван	3	-	52.677158	38.917143	ЮЛ	сельское поселение Скорняковский сельсовет	-	-	АО "ЭкоПром-Липецк"	4825037859	-	3,00	данные отсутствуют	Открытая	Без ограждения	2	0,75	Металл	-	-	-	0	-	-	существующая	Нет
9709	Задонский муниципальный район	с. Скорняково	Муравьева	16	-	52.678506	38.917699	ЮЛ	сельское поселение Скорняковский сельсовет	-	-	АО "ЭкоПром-Липецк"	4825037859	-	1,50	данные отсутствуют	Открытая	Без ограждения	1	0,75	Металл	-	-	-	0	-	-	существующая	Нет
9710	Задонский муниципальный район	с. Скорняково	Советская	16	-	52.673379	38.920541	ЮЛ	сельское поселение Скорняковский сельсовет	-	-	АО "ЭкоПром-Липецк"	4825037859	-	6,00	данные отсутствуют	Открытая	Без ограждения	4	0,75	Металл	-	-	-	0	-	-	существующая	Нет
9711	Задонский муниципальный район	с. Скорняково	Свободы	-	-	52.677715	38.925828	ЮЛ	сельское поселение Скорняковский сельсовет	-	-	АО "ЭкоПром-Липецк"	4825037859	-	4,50	данные отсутствуют	Открытая	Без ограждения	3	0,75	Металл	-	-	-	0	-	-	существующая	Нет
9712	Задонский муниципальный район	с. Скорняково	Молодежная	1	-	52.673122	38.924358	ЮЛ	сельское поселение Скорняковский сельсовет	-	-	АО "ЭкоПром-Липецк"	4825037859	-	3,00	данные отсутствуют	Открытая	Без ограждения	2	0,75	Металл	-	-	-	0	-	-	существующая	Нет
9713	Задонский муниципальный район	с. Скорняково	Набережная	154	-	52.67642	38.916838	ЮЛ	сельское поселение Скорняковский сельсовет	-	-	АО "ЭкоПром-Липецк"	4825037859	-	3,00	данные отсутствуют	Открытая	Без ограждения	3	0,75	Металл	-	-	-	0	-	-	существующая	Нет
9714	Задонский муниципальный район	с. Скорняково	Набережная	28	-	52.669466	38.91849	ЮЛ	сельское поселение Скорняковский сельсовет	-	-	АО "ЭкоПром-Липецк"	4825037859	-	10,50	данные отсутствуют	Открытая	Без ограждения	6	0,75	Металл	-	-	-	0	-	-	существующая	Нет
9715	Задонский муниципальный район	с. Скорняково	Набережная	35	-	52.661014	38.924598	ЮЛ	сельское поселение Скорняковский сельсовет	-	-	АО "ЭкоПром-Липецк"	4825037859	-	3,00	данные отсутствуют	Открытая	Без ограждения	2	0,75	Металл	-	-	-	0	-	-	существующая	Нет

Приложение 1 к приказу управления экологии и природных ресурсов Липецкой области
«Приложение А6. Реестр контейнерных площадок (по данным ОМС)

№ п/п	Данные о нахождении мест (площадок) накопления твердых коммунальных отходов							Данные о собственниках мест (площадок) накопления твердых коммунальных отходов				Организация (ИП), оказывающая услуги по сбору и транспортированию ТКО		Данные о технических характеристиках мест (площадок) накопления твердых коммунальных отходов					Контейнеры для несортированных отходов			Контейнеры для утилизируемых отходов (раздельный сбор)			Контейнеры для сбора крупногабаритных отходов			Статус (существующая/планируемая)	Совместное использование с другими МКД
	Муниципальное образование	Населенный пункт	Улица	Дом	Корпус/Строение	Широта	Долгота	Организационно-правовая форма балансодержателя (юридическое лицо - ЮЛ; индивидуальный предприниматель - ИП; физическое лицо - ФЛ)	для ЮЛ - Полное наименование организации для ИП - Фамилия, Имя, Отчество для ФЛ - Фамилия, Имя, Отчество	ИНН	ОГРН	Наименование	ИНН	Номер контейнерной площадки	Площадь, кв.м.	Тип подстилающей поверхности	Вид площадки	Материал ограждения	Кол-во	Емкость (отдельного контейнера)	Материал контейнера	Кол-во	Емкость (отдельного контейнера)	Материал контейнера	Кол-во	Емкость (отдельного контейнера) м3	Материал контейнера		
9716	Задонский муниципальный район	с. Скорняково	Набережная	3	-	52.658174	38.928444	ЮЛ	сельское поселение Скорняковский сельсовет	-	-	АО "ЭкоПром-Липецк"	4825037859	-	1,50	данные отсутствуют	Открытая	Без ограждения	1	0,75	Металл	-	-	-	0	-	-	существующая	Нет
9717	Задонский муниципальный район	с. Тростяное	напротив ФАП	5	-	52.702033	39.001454	ЮЛ	сельское поселение Скорняковский сельсовет	-	-	АО "ЭкоПром-Липецк"	4825037859	-	3,00	данные отсутствуют	Открытая	Без ограждения	3	0,75	Металл	-	-	-	0	-	-	существующая	Нет
9718	Задонский муниципальный район	с. Калинино	Поперечная	1	-	52.72512	39.027348	ЮЛ	сельское поселение Скорняковский сельсовет	-	-	АО "ЭкоПром-Липецк"	4825037859	-	3,00	данные отсутствуют	Открытая	Без ограждения	2	0,75	Металл	-	-	-	0	-	-	существующая	Нет
9719	Задонский муниципальный район	с. Калинино	Садовая	-	-	52.730006	39.03585	ЮЛ	сельское поселение Скорняковский сельсовет	-	-	АО "ЭкоПром-Липецк"	4825037859	-	3,00	данные отсутствуют	Открытая	Без ограждения	2	0,75	Металл	-	-	-	0	-	-	существующая	Нет
9720	Задонский муниципальный район	с. Бутырки	ЦРС	-	-	52.528288	38.966569	ЮЛ	АО "Куриное царство	-	-	АО "ЭкоПром-Липецк"	4825037859	-	10,00	данные отсутствуют	открытая	Без ограждения	4	0,75	Металл	-	-	-	0	-	-	существующая	Нет
9721	Задонский муниципальный район	с. Калинино	Новая	-	-	52.724736	39.036408	ЮЛ	сельское поселение Скорняковский сельсовет	-	-	АО "ЭкоПром-Липецк"	4825037859	-	3,00	данные отсутствуют	Открытая	Без ограждения	2	0,75	Металл	-	-	-	0	-	-	существующая	Нет
9722	Задонский муниципальный район	с. Гагарино	Донская напротив остановочного павильона	-	-	52.742011	38.94907	ЮЛ	сельское поселение Скорняковский сельсовет	-	-	АО "ЭкоПром-Липецк"	4825037859	-	3,00	данные отсутствуют	Открытая	Без ограждения	2	0,75	Металл	-	-	-	0	-	-	существующая	Нет
9723	Задонский муниципальный район	с. Гагарино	Молодежная	7	-	52.750532	38.953317	ЮЛ	сельское поселение Скорняковский сельсовет	-	-	АО "ЭкоПром-Липецк"	4825037859	-	4,50	данные отсутствуют	Открытая	Без ограждения	2	0,75	Металл	-	-	-	0	-	-	существующая	Нет
9724	Задонский муниципальный район	пос. Мирный	Луговая	2	-	52.7320007	38.935531	ЮЛ	сельское поселение Скорняковский сельсовет	-	-	АО "ЭкоПром-Липецк"	4825037859	-	1,50	данные отсутствуют	Открытая	Без ограждения	1	0,75	Металл	-	-	-	0	-	-	существующая	Нет
9725	Задонский муниципальный район	д. Черный Колодезь	Заречная	1	-	52.753597	38.953178	ЮЛ	сельское поселение Скорняковский сельсовет	-	-	АО "ЭкоПром-Липецк"	4825037859	-	1,50	данные отсутствуют	Открытая	Без ограждения	1	0,75	Металл	-	-	-	0	-	-	существующая	Нет
9726	Задонский муниципальный район	д. Лебедево	Степная	1	-	52.759337	38.956117	ЮЛ	сельское поселение Скорняковский сельсовет	-	-	АО "ЭкоПром-Липецк"	4825037859	-	3,00	данные отсутствуют	Открытая	Без ограждения	2	0,75	Металл	-	-	-	0	-	-	существующая	Нет
9727	Задонский муниципальный район	с. Донское 1-е	Центральная	-	-	52.780706	38.968155	ЮЛ	сельское поселение Скорняковский сельсовет	-	-	АО "ЭкоПром-Липецк"	4825037859	-	3,00	данные отсутствуют	Открытая	Без ограждения	2	0,75	Металл	-	-	-	0	-	-	существующая	Нет
9728	Задонский муниципальный район	с. Донское 2-е	Авангардная	-	-	52.783853	38.969818	ЮЛ	сельское поселение Скорняковский сельсовет	-	-	АО "ЭкоПром-Липецк"	4825037859	-	1,50	данные отсутствуют	Открытая	Без ограждения	1	0,75	Металл	-	-	-	0	-	-	существующая	Нет
9729	Задонский муниципальный район	с. Скорняково	вход в кладбище со стороны Муравьева	-	-	52.67822038	38.91863	ЮЛ	сельское поселение Скорняковский сельсовет	-	-	АО "ЭкоПром-Липецк"	4825037859	-	3,00	данные отсутствуют	Открытая	Без ограждения	2	0,75	Металл	-	-	-	0	-	-	существующая	Нет
9730	Задонский муниципальный район	с. Скорняково	около бани	-	-	52.672336	38.925232	ЮЛ	сельское поселение Скорняковский сельсовет	-	-	АО "ЭкоПром-Липецк"	4825037859	-	1,50	данные отсутствуют	Открытая	Без ограждения	1	0,75	Металл	-	-	-	0	-	-	существующая	Нет
9731	Задонский муниципальный район	с. Скорняково	Новая	2	-	52.673471	38.929487	ЮЛ	сельское поселение Скорняковский сельсовет	-	-	АО "ЭкоПром-Липецк"	4825037859	-	3,00	данные отсутствуют	Открытая	Без ограждения	2	0,75	Металл	-	-	-	0	-	-	существующая	Нет
9732	Задонский муниципальный район	с. Калинино	Центральная	13	-	52.72616	39.034995	ЮЛ	сельское поселение Скорняковский сельсовет	-	-	АО "ЭкоПром-Липецк"	4825037859	-	3,00	данные отсутствуют	Открытая	Без ограждения	2	0,75	Металл	-	-	-	0	-	-	существующая	Нет
9733	Задонский муниципальный район	с. Калинино	Поперечная	18	-	52.729513	39.039823	ЮЛ	сельское поселение Скорняковский сельсовет	-	-	АО "ЭкоПром-Липецк"	4825037859	-	3,00	данные отсутствуют	Открытая	Без ограждения	2	0,75	Металл	-	-	-	0	-	-	существующая	Нет
9734	Задонский муниципальный район	с. Калинино	Новая	20	-	52.722573	39.040381	ЮЛ	сельское поселение Скорняковский сельсовет	-	-	АО "ЭкоПром-Липецк"	4825037859	-	3,00	данные отсутствуют	Открытая	Без ограждения	1	0,75	Металл	-	-	-	0	-	-	существующая	Нет
9735	Задонский муниципальный район	с. Калинино	Калинина	7	-	52.723418	39.026197	ЮЛ	сельское поселение Скорняковский сельсовет	-	-	АО "ЭкоПром-Липецк"	4825037859	-	3,00	данные отсутствуют	Открытая	Без ограждения	2	0,75	Металл	-	-	-	0	-	-	существующая	Нет
9736	Задонский муниципальный район	с. Тростяное	Мира	4	-	52.702073	39.003495	ЮЛ	сельское поселение Скорняковский сельсовет	-	-	АО "ЭкоПром-Липецк"	4825037859	-	3,00	данные отсутствуют	Открытая	Без ограждения	1	0,75	Металл	-	-	-	0	-	-	существующая	Нет
9737	Задонский муниципальный район	с. Тростяное	Лесная	8	-	52.699043	39.008108	ЮЛ	сельское поселение Скорняковский сельсовет	-	-	АО "ЭкоПром-Липецк"	4825037859	-	1,50	данные отсутствуют	Открытая	Без ограждения	1	0,75	Металл	-	-	-	0	-	-	существующая	Нет
9738	Задонский муниципальный район	с. Тростяное	Лесная	15	-	52.699381	39.000984	ЮЛ	сельское поселение Скорняковский сельсовет	-	-	АО "ЭкоПром-Липецк"	4825037859	-	1,50	данные отсутствуют	Открытая	Без ограждения	1	0,75	Металл	-	-	-	0	-	-	существующая	Нет
9739	Задонский муниципальный район	с. Тростяное	Лесная	29	-	52.698861	38.996843	ЮЛ	сельское поселение Скорняковский сельсовет	-	-	АО "ЭкоПром-Липецк"	4825037859	-	3,00	данные отсутствуют	Открытая	Без ограждения	1	0,75	Металл	-	-	-	0	-	-	существующая	Нет
9740	Задонский муниципальный район	с. Тростяное	Центральная	1	-	52.700487	39.00019	ЮЛ	сельское поселение Скорняковский сельсовет	-	-	АО "ЭкоПром-Липецк"	4825037859	-	3,00	данные отсутствуют	Открытая	Без ограждения	-	-	-	-	-	-	0	-	-	существующая	Нет
9741	Задонский муниципальный район	с. Тростяное	Центральная	24	-	52.698146	38.990813	ЮЛ	сельское поселение Скорняковский сельсовет	-	-	АО "ЭкоПром-Липецк"	4825037859	-	3,00	данные отсутствуют	Открытая	Без ограждения	2	0,75	Металл	-	-	-	0	-	-	существующая	Нет
9742	Задонский муниципальный район	с. Тростяное	Молодежная	6	-	52.701553	38.996693	ЮЛ	сельское поселение Скорняковский сельсовет	-	-	АО "ЭкоПром-Липецк"	4825037859	-	3,00	данные отсутствуют	Открытая	Без ограждения	2	0,75	Металл	-	-	-	0	-	-	существующая	Нет
9743	Задонский муниципальный район	д. Черный Колодезь	напротив кладбища	-	-	52.755334	38.958804	ЮЛ	сельское поселение Скорняковский сельсовет	-	-	АО "ЭкоПром-Липецк"	4825037859	-	1,50	данные отсутствуют	Открытая	Без ограждения	1	0,75	Металл	-	-	-	0	-	-	существующая	Нет
9744	Задонский муниципальный район	с. Донское 1-е	Центральная	-	-	52.778768	38.980477	ЮЛ	сельское поселение Скорняковский сельсовет	-	-	АО "ЭкоПром-Липецк"	4825037859	-	3,00	данные отсутствуют	Открытая	Без ограждения	2	0,75	Металл	-	-	-	0	-	-	существующая	Нет
9745	Задонский муниципальный район	с. Донское 1-е	Центральная	26	-	52.777366	38.970048	ЮЛ	сельское поселение Скорняковский сельсовет	-	-	АО "ЭкоПром-Липецк"	4825037859	-	1,50	данные отсутствуют	Открытая	Без ограждения	1	0,75	Металл	-	-	-	0	-	-	существующая	Нет
9746	Задонский муниципальный район	с. Донское 1-е	Центральная	18	-	52.780105	38.971078	ЮЛ	сельское поселение Скорняковский сельсовет	-	-	АО "ЭкоПром-Липецк"	4825037859	-	3,00	данные отсутствуют	Открытая	Без ограждения	2	0,75	Металл	-	-	-	0	-	-	существующая	Нет

Приложение 1 к приказу управления экологии и природных ресурсов Липецкой области
«Приложение А6. Реестр контейнерных площадок (по данным ОМС)

№ п/п	Данные о нахождении мест (площадок) накопления твердых коммунальных отходов							Данные о собственниках мест (площадок) накопления твердых коммунальных отходов				Организация (ИП), оказывающая услуги по сбору и транспортированию ТКО		Данные о технических характеристиках мест (площадок) накопления твердых коммунальных отходов					Контейнеры для несортированных отходов			Контейнеры для утилизируемых отходов (раздельный сбор)			Контейнеры для сбора крупногабаритных отходов			Статус (существующая/планируемая)	Совместное использование с другими МКД
	Муниципальное образование	Населенный пункт	Улица	Дом	Корпус/Строение	Широта	Долгота	Организационно-правовая форма балансодержателя (юридическое лицо - ЮЛ; индивидуальный предприниматель - ИП; физическое лицо - ФЛ)	для ЮЛ - Полное наименование организации для ИП - Фамилия, Имя, Отчество для ФЛ - Фамилия, Имя, Отчество	ИНН	ОГРН	Наименование	ИНН	Номер контейнерной площадки	Площадь, кв.м.	Тип подстилающей поверхности	Вид площадки	Материал ограждения	Кол-во	Емкость (отдельного контейнера)	Материал контейнера	Кол-во	Емкость (отдельного контейнера)	Материал контейнера	Кол-во	Емкость (отдельного контейнера) м3	Материал контейнера		
9747	Задонский муниципальный район	с. Донское 1-е	напротив кладбища	-	-	52.778518	38.967007	ЮЛ	сельское поселение Скорняковский сельсовет	-	-	АО "ЭкоПром-Липецк"	4825037859	-	3,00	данные отсутствуют	Открытая	Без ограждения	3	0,75	Металл	-	-	-	0	-	-	существующая	Нет
9748	Задонский муниципальный район	пос. Мирный	Луговая	30	-	52.736195	38.938331	ЮЛ	сельское поселение Скорняковский сельсовет	-	-	АО "ЭкоПром-Липецк"	4825037859	-	1,50	данные отсутствуют	Открытая	Без ограждения	1	0,75	Металл	-	-	-	0	-	-	существующая	Нет
9749	Задонский муниципальный район	с. Скорняково	детский сад	-	-	52.672332	38.921159	ЮЛ	сельское поселение Скорняковский сельсовет	-	-	АО "ЭкоПром-Липецк"	4825037859	-	1,50	данные отсутствуют	Открытая	Без ограждения	1	0,75	Металл	-	-	-	0	-	-	существующая	Нет
9750	Задонский муниципальный район	д. Фаустово	Дорожная	14	-	52.742907	38.953879	ЮЛ	сельское поселение Скорняковский сельсовет	-	-	АО "ЭкоПром-Липецк"	4825037859	-	1,50	данные отсутствуют	Открытая	Без ограждения	1	0,75	Металл	-	-	-	0	-	-	существующая	Нет
9751	Задонский муниципальный район	пос. Тимирязево	Новая	2	-	52.4993	38.7606	ЮЛ	ТИМИРЯЗЕВСКИЙ СЕЛЬСОВЕТ ЗАДОНСКОГО РАЙОНА	4808002020	-	АО "ЭкоПром-Липецк"	4825037859	-	5,00	данные отсутствуют	Открытая	Без ограждения	5	0,75	Металл	-	-	-	0	-	-	существующая	Нет
9752	Задонский муниципальный район	пос. Тимирязево	Центральная	8	-	52.5017	38.7614	ЮЛ	ТИМИРЯЗЕВСКИЙ СЕЛЬСОВЕТ ЗАДОНСКОГО РАЙОНА	4808002020	-	АО "ЭкоПром-Липецк"	4825037859	-	2,00	данные отсутствуют	Открытая	Без ограждения	2	0,75	Металл	-	-	-	0	-	-	существующая	Нет
9753	Задонский муниципальный район	пос. Тимирязево	Центральная	2	-	52.503	38.7627	ЮЛ	ТИМИРЯЗЕВСКИЙ СЕЛЬСОВЕТ ЗАДОНСКОГО РАЙОНА	4808002020	-	АО "ЭкоПром-Липецк"	4825037859	-	4,00	данные отсутствуют	Открытая	Без ограждения	4	0,75	Металл	-	-	-	0	-	-	существующая	Нет
9754	Задонский муниципальный район	пос. Тимирязево	Дорожная	1	-	52.4979	38.7578	ЮЛ	ТИМИРЯЗЕВСКИЙ СЕЛЬСОВЕТ ЗАДОНСКОГО РАЙОНА	4808002020	-	АО "ЭкоПром-Липецк"	4825037859	-	2,00	данные отсутствуют	Открытая	Без ограждения	2	0,75	Металл	-	-	-	0	-	-	существующая	Нет
9755	Задонский муниципальный район	пос. Тимирязево	Дорожная	1	Б	52.5045	38.758	ЮЛ	ТИМИРЯЗЕВСКИЙ СЕЛЬСОВЕТ ЗАДОНСКОГО РАЙОНА	4808002020	-	АО "ЭкоПром-Липецк"	4825037859	-	2,00	данные отсутствуют	Открытая	Без ограждения	2	0,75	Металл	-	-	-	0	-	-	существующая	Нет
9756	Задонский муниципальный район	пос. Тимирязево	Центральная	3	-	52.5019	38.7589	ЮЛ	ТИМИРЯЗЕВСКИЙ СЕЛЬСОВЕТ ЗАДОНСКОГО РАЙОНА	4808002020	-	АО "ЭкоПром-Липецк"	4825037859	-	2,00	данные отсутствуют	Открытая	Без ограждения	2	0,75	Металл	-	-	-	0	-	-	существующая	Нет
9757	Задонский муниципальный район	пос. Тимирязево	Центральная	4	-	52.5029	38.7601	ЮЛ	ТИМИРЯЗЕВСКИЙ СЕЛЬСОВЕТ ЗАДОНСКОГО РАЙОНА	4808002020	-	АО "ЭкоПром-Липецк"	4825037859	-	2,00	данные отсутствуют	Открытая	Без ограждения	2	0,75	Металл	-	-	-	0	-	-	существующая	Нет
9758	Задонский муниципальный район	пос. Тимирязево	Лесная	1	-	52.5032	38.7649	ЮЛ	ТИМИРЯЗЕВСКИЙ СЕЛЬСОВЕТ ЗАДОНСКОГО РАЙОНА	4808002020	-	АО "ЭкоПром-Липецк"	4825037859	-	3,00	данные отсутствуют	Открытая	Без ограждения	3	0,75	Металл	-	-	-	0	-	-	существующая	Нет
9759	Задонский муниципальный район	д. Владимировка	Владимировка	21	-	52.4788	38.7466	ЮЛ	ТИМИРЯЗЕВСКИЙ СЕЛЬСОВЕТ ЗАДОНСКОГО РАЙОНА	4808002020	-	АО "ЭкоПром-Липецк"	4825037859	-	2,00	данные отсутствуют	Открытая	Без ограждения	2	0,75	Металл	-	-	-	0	-	-	существующая	Нет
9760	Задонский муниципальный район	д. Владимировка	Владимировка	15	-	52.4979	38.7578	ЮЛ	ТИМИРЯЗЕВСКИЙ СЕЛЬСОВЕТ ЗАДОНСКОГО РАЙОНА	4808002020	-	АО "ЭкоПром-Липецк"	4825037859	-	2,00	данные отсутствуют	Открытая	Без ограждения	2	0,75	Металл	-	-	-	0	-	-	существующая	Нет
9761	Задонский муниципальный район	д. Владимировка	Владимировка	28	-	52.4741	38.7493	ЮЛ	ТИМИРЯЗЕВСКИЙ СЕЛЬСОВЕТ ЗАДОНСКОГО РАЙОНА	4808002020	-	АО "ЭкоПром-Липецк"	4825037859	-	2,00	данные отсутствуют	Открытая	Без ограждения	2	0,75	Металл	-	-	-	0	-	-	существующая	Нет
9762	Задонский муниципальный район	ж/д ст. Улусарка	Садовая	13	-	52.5465	38.6871	ЮЛ	ТИМИРЯЗЕВСКИЙ СЕЛЬСОВЕТ ЗАДОНСКОГО РАЙОНА	4808002020	-	АО "ЭкоПром-Липецк"	4825037859	-	3,00	данные отсутствуют	Открытая	Без ограждения	3	0,75	Металл	-	-	-	0	-	-	существующая	Нет
9763	Задонский муниципальный район	ж/д ст. Улусарка	Садовая	1	-	52.5439	38.688	ЮЛ	ТИМИРЯЗЕВСКИЙ СЕЛЬСОВЕТ ЗАДОНСКОГО РАЙОНА	4808002020	-	АО "ЭкоПром-Липецк"	4825037859	-	3,00	данные отсутствуют	Открытая	Без ограждения	3	0,75	Металл	-	-	-	0	-	-	существующая	Нет
9764	Задонский муниципальный район	ж/д ст. Улусарка	Кирова	17	-	52.5439	38.6837	ЮЛ	ТИМИРЯЗЕВСКИЙ СЕЛЬСОВЕТ ЗАДОНСКОГО РАЙОНА	4808002020	-	АО "ЭкоПром-Липецк"	4825037859	-	4,00	данные отсутствуют	Открытая	Без ограждения	4	0,75	Металл	-	-	-	0	-	-	существующая	Нет
9765	Задонский муниципальный район	ж/д ст. Улусарка	Путейская	19	-	52.5427	38.6856	ЮЛ	ТИМИРЯЗЕВСКИЙ СЕЛЬСОВЕТ ЗАДОНСКОГО РАЙОНА	4808002020	-	АО "ЭкоПром-Липецк"	4825037859	-	2,00	данные отсутствуют	Открытая	Без ограждения	2	0,75	Металл	-	-	-	0	-	-	существующая	Нет
9766	Задонский муниципальный район	ж/д ст. Улусарка	Кирова	2	-	52.5417	38.6812	ЮЛ	ТИМИРЯЗЕВСКИЙ СЕЛЬСОВЕТ ЗАДОНСКОГО РАЙОНА	4808002020	-	АО "ЭкоПром-Липецк"	4825037859	-	2,00	данные отсутствуют	Открытая	Без ограждения	2	0,75	Металл	-	-	-	0	-	-	существующая	Нет
9767	Задонский муниципальный район	ж/д ст. Улусарка	Кирова	13	-	52.5431	38.6827	ЮЛ	ТИМИРЯЗЕВСКИЙ СЕЛЬСОВЕТ ЗАДОНСКОГО РАЙОНА	4808002020	-	АО "ЭкоПром-Липецк"	4825037859	-	2,00	данные отсутствуют	Открытая	Без ограждения	2	0,75	Металл	-	-	-	0	-	-	существующая	Нет
9768	Задонский муниципальный район	ж/д ст. Улусарка	Путейская	13	-	52.5403	38.68	ЮЛ	ТИМИРЯЗЕВСКИЙ СЕЛЬСОВЕТ ЗАДОНСКОГО РАЙОНА	4808002020	-	АО "ЭкоПром-Липецк"	4825037859	-	2,00	данные отсутствуют	Открытая	Без ограждения	2	0,75	Металл	-	-	-	0	-	-	существующая	Нет
9769	Задонский муниципальный район	ж/д ст. Улусарка	Железнодорожная	3	-	52.542	38.6791	ЮЛ	ТИМИРЯЗЕВСКИЙ СЕЛЬСОВЕТ ЗАДОНСКОГО РАЙОНА	4808002020	-	АО "ЭкоПром-Липецк"	4825037859	-	3,00	данные отсутствуют	Открытая	Без ограждения	3	0,75	Металл	-	-	-	0	-	-	существующая	Нет
9770	Задонский муниципальный район	ж/д ст. Улусарка	Железнодорожная	33	-	52.5464	38.6826	ЮЛ	ТИМИРЯЗЕВСКИЙ СЕЛЬСОВЕТ ЗАДОНСКОГО РАЙОНА	4808002020	-	АО "ЭкоПром-Липецк"	4825037859	-	3,00	данные отсутствуют	Открытая	Без ограждения	3	0,75	Металл	-	-	-	0	-	-	существующая	Нет
9771	Задонский муниципальный район	ж/д ст. Улусарка	Железнодорожная	18	-	52.544	38.6806	ЮЛ	ТИМИРЯЗЕВСКИЙ СЕЛЬСОВЕТ ЗАДОНСКОГО РАЙОНА	4808002020	-	АО "ЭкоПром-Липецк"	4825037859	-	3,00	данные отсутствуют	Открытая	Без ограждения	3	0,75	Металл	-	-	-	0	-	-	существующая	Нет
9772	Задонский муниципальный район	ж/д ст. Улусарка	Кирова	22	-	52.5448	38.6847	ЮЛ	ТИМИРЯЗЕВСКИЙ СЕЛЬСОВЕТ ЗАДОНСКОГО РАЙОНА	4808002020	-	АО "ЭкоПром-Липецк"	4825037859	-	2,00	данные отсутствуют	Открытая	Без ограждения	2	0,75	Металл	-	-	-	0	-	-	существующая	Нет
9773	Задонский муниципальный район	ж/д ст. Улусарка	Элеваторна	7	-	52.5555	38.6947	ЮЛ	ТИМИРЯЗЕВСКИЙ СЕЛЬСОВЕТ ЗАДОНСКОГО РАЙОНА	4808002020	-	АО "ЭкоПром-Липецк"	4825037859	-	3,00	данные отсутствуют	Открытая	Без ограждения	3	0,75	Металл	-	-	-	0	-	-	существующая	Нет
9774	Задонский муниципальный район	д. Крутой Верх	Крутой Верх	12	-	52.4702	38.7489	ЮЛ	ТИМИРЯЗЕВСКИЙ СЕЛЬСОВЕТ ЗАДОНСКОГО РАЙОНА	4808002020	-	АО "ЭкоПром-Липецк"	4825037859	-	2,00	данные отсутствуют	Открытая	Без ограждения	2	0,75	Металл	-	-	-	0	-	-	существующая	Нет
9775	Задонский муниципальный район	ж/д ст. Улусарка	Железнодорожная	3	-	52.5441	38.6819	ЮЛ	ЮВЖД РЖД Елецкая дистанция гражданских сооружений	-	-	АО "ЭкоПром-Липецк"	4825037859	-	1,00	данные отсутствуют	Открытая	Без ограждения	1	0,75	Металл	-	-	-	0	-	-	существующая	Нет
9776	Задонский муниципальный район	д. Владимировка	Владимировка	4	-	52.5153	38.7712	ЮЛ	ТИМИРЯЗЕВСКИЙ СЕЛЬСОВЕТ ЗАДОНСКОГО РАЙОНА	4808002020	-	АО "ЭкоПром-Липецк"	4825037859	-	2,00	данные отсутствуют	Открытая	Без ограждения	2	0,75	Металл	-	-	-	0	-	-	существующая	Нет
9777	Задонский муниципальный район	ж/д ст. Улусарка	Садовая	14	-	52.5491	38.6967	ЮЛ	Складской комплекс № 3 Агронова-Липецк	-	-	АО "ЭкоПром-Липецк"	4825037859	-	1,00	данные отсутствуют	Открытая	Без ограждения	1	0,75	Металл	-	-	-	0	-	-	существующая	Нет

Приложение 1 к приказу управления экологии и природных ресурсов Липецкой области
«Приложение А6. Реестр контейнерных площадок (по данным ОМС)

№ п/п	Данные о нахождении мест (площадок) накопления твердых коммунальных отходов							Данные о собственниках мест (площадок) накопления твердых коммунальных отходов				Организация (ИП), оказывающая услуги по сбору и транспортированию ТКО		Данные о технических характеристиках мест (площадок) накопления твердых коммунальных отходов					Контейнеры для несортированных отходов			Контейнеры для утилизируемых отходов (раздельный сбор)			Контейнеры для сбора крупногабаритных отходов			Статус (существующая/планируемая)	Совместное использование с другими МКД
	Муниципальное образование	Населенный пункт	Улица	Дом	Корпус/Строение	Широта	Долгота	Организационно-правовая форма балансодержателя (юридическое лицо - ЮЛ; индивидуальный предприниматель - ИП; физическое лицо - ФЛ)	для ЮЛ - Полное наименование организации для ИП - Фамилия, Имя, Отчество для ФЛ - Фамилия, Имя, Отчество	ИНН	ОГРН	Наименование	ИНН	Номер контейнерной площадки	Площадь, кв.м.	Тип подстилающей поверхности	Вид площадки	Материал ограждения	Кол-во	Емкость (отдельного контейнера)	Материал контейнера	Кол-во	Емкость (отдельного контейнера)	Материал контейнера	Кол-во	Емкость (отдельного контейнера) м3	Материал контейнера		
9778	Задонский муниципальный район	ж/д ст. Улусарка	Элеваторная	9	-	52.5554	38.6931	ЮЛ	Задонский элеватор	-	-	АО "ЭкоПром-Липецк"	4825037859	-	1,00	данные отсутствуют	Открытая	Без ограждения	1	0,75	Металл	-	-	-	0	-	-	существующая	Нет
9779	Задонский муниципальный район	с. Хмелинец	Степанищева	7	-	52.468956	38.876939	ЮЛ	ХМЕЛИНЕЦКИЙ СЕЛЬСОВЕТ ЗАДОНСКОГО РАЙОНА	4808002006	-	АО "ЭкоПром-Липецк"	4825037859	-	4,50	данные отсутствуют	Открытая	Без ограждения	2	0,75	Металл	-	-	-	0	-	-	существующая	Нет
9780	Задонский муниципальный район	с. Хмелинец	Степанищева	18	-	52.467721	38.878439	ЮЛ	ХМЕЛИНЕЦКИЙ СЕЛЬСОВЕТ ЗАДОНСКОГО РАЙОНА	4808002006	-	АО "ЭкоПром-Липецк"	4825037859	-	4,50	данные отсутствуют	Открытая	Без ограждения	2	0,75	Металл	-	-	-	0	-	-	существующая	Нет
9781	Задонский муниципальный район	с. Хмелинец	Степанищева	58	-	52.466426	38.883649	ЮЛ	ХМЕЛИНЕЦКИЙ СЕЛЬСОВЕТ ЗАДОНСКОГО РАЙОНА	4808002006	-	АО "ЭкоПром-Липецк"	4825037859	-	4,50	данные отсутствуют	Открытая	Без ограждения	2	0,75	Металл	-	-	-	0	-	-	существующая	Нет
9782	Задонский муниципальный район	с. Хмелинец	Степанищева	68	-	52.466064	38.885625	ЮЛ	ХМЕЛИНЕЦКИЙ СЕЛЬСОВЕТ ЗАДОНСКОГО РАЙОНА	4808002006	-	АО "ЭкоПром-Липецк"	4825037859	-	11,25	данные отсутствуют	Открытая	Без ограждения	5	0,75	Металл	-	-	-	0	-	-	существующая	Нет
9783	Задонский муниципальный район	с. Хмелинец	Степанищева	79	-	52.465746	38.890081	ЮЛ	ХМЕЛИНЕЦКИЙ СЕЛЬСОВЕТ ЗАДОНСКОГО РАЙОНА	4808002006	-	АО "ЭкоПром-Липецк"	4825037859	-	2,25	данные отсутствуют	Открытая	Без ограждения	1	0,75	Металл	-	-	-	0	-	-	существующая	Нет
9784	Задонский муниципальный район	с. Хмелинец	Степанищева	95	-	52.465236	38.892237	ЮЛ	ХМЕЛИНЕЦКИЙ СЕЛЬСОВЕТ ЗАДОНСКОГО РАЙОНА	4808002006	-	АО "ЭкоПром-Липецк"	4825037859	-	4,50	данные отсутствуют	Открытая	Без ограждения	4	0,75	Металл	-	-	-	0	-	-	существующая	Нет
9785	Задонский муниципальный район	с. Хмелинец	Степанищева	135	-	52.463875	38.899037	ЮЛ	ХМЕЛИНЕЦКИЙ СЕЛЬСОВЕТ ЗАДОНСКОГО РАЙОНА	4808002006	-	АО "ЭкоПром-Липецк"	4825037859	-	4,50	данные отсутствуют	Открытая	Без ограждения	3	0,75	Металл	-	-	-	0	-	-	существующая	Нет
9786	Задонский муниципальный район	с. Хмелинец	Степанищева	183	-	52.461532	38.906484	ЮЛ	ХМЕЛИНЕЦКИЙ СЕЛЬСОВЕТ ЗАДОНСКОГО РАЙОНА	4808002006	-	АО "ЭкоПром-Липецк"	4825037859	-	2,25	данные отсутствуют	Открытая	Без ограждения	2	0,75	Металл	-	-	-	0	-	-	существующая	Нет
9787	Задонский муниципальный район	с. Хмелинец	Степанищева	154	-	52.4592	38.908541	ЮЛ	ХМЕЛИНЕЦКИЙ СЕЛЬСОВЕТ ЗАДОНСКОГО РАЙОНА	4808002006	-	АО "ЭкоПром-Липецк"	4825037859	-	4,50	данные отсутствуют	Открытая	Без ограждения	2	0,75	Металл	-	-	-	1	8,00	Металл	существующая	Нет
9788	Задонский муниципальный район	с. Хмелинец	Степанищева	231	-	52.458086	38.911578	ЮЛ	ХМЕЛИНЕЦКИЙ СЕЛЬСОВЕТ ЗАДОНСКОГО РАЙОНА	4808002006	-	АО "ЭкоПром-Липецк"	4825037859	-	4,50	данные отсутствуют	Открытая	Без ограждения	2	0,75	Металл	-	-	-	0	-	-	существующая	Нет
9789	Задонский муниципальный район	с. Хмелинец	Степанищева	269	-	52.454508	38.911344	ЮЛ	ХМЕЛИНЕЦКИЙ СЕЛЬСОВЕТ ЗАДОНСКОГО РАЙОНА	4808002006	-	АО "ЭкоПром-Липецк"	4825037859	-	4,50	данные отсутствуют	Открытая	Без ограждения	2	0,75	Металл	-	-	-	0	-	-	существующая	Нет
9790	Задонский муниципальный район	с. Хмелинец	Гагарина	2	-	52.466311	38.892973	ЮЛ	ХМЕЛИНЕЦКИЙ СЕЛЬСОВЕТ ЗАДОНСКОГО РАЙОНА	4808002006	-	АО "ЭкоПром-Липецк"	4825037859	-	4,50	данные отсутствуют	Открытая	Без ограждения	3	0,75	Металл	-	-	-	0	-	-	существующая	Нет
9791	Задонский муниципальный район	с. Хмелинец	Гагарина	24	-	52.465708	38.896648	ЮЛ	ХМЕЛИНЕЦКИЙ СЕЛЬСОВЕТ ЗАДОНСКОГО РАЙОНА	4808002006	-	АО "ЭкоПром-Липецк"	4825037859	-	6,75	данные отсутствуют	Открытая	Без ограждения	3	0,75	Металл	-	-	-	0	-	-	существующая	Нет
9792	Задонский муниципальный район	с. Хмелинец	Гагарина	34	-	52.467288	38.896441	ЮЛ	ХМЕЛИНЕЦКИЙ СЕЛЬСОВЕТ ЗАДОНСКОГО РАЙОНА	4808002006	-	АО "ЭкоПром-Липецк"	4825037859	-	4,50	данные отсутствуют	Открытая	Без ограждения	2	0,75	Металл	-	-	-	0	-	-	существующая	Нет
9793	Задонский муниципальный район	с. Хмелинец	Зыкова	22	-	52.468599	38.893773	ЮЛ	ХМЕЛИНЕЦКИЙ СЕЛЬСОВЕТ ЗАДОНСКОГО РАЙОНА	4808002006	-	АО "ЭкоПром-Липецк"	4825037859	-	2,25	данные отсутствуют	Открытая	Без ограждения	2	0,75	Металл	-	-	-	0	-	-	существующая	Нет
9794	Задонский муниципальный район	с. Хмелинец	Лесная	1	-	52.473767	38.894222	ЮЛ	ХМЕЛИНЕЦКИЙ СЕЛЬСОВЕТ ЗАДОНСКОГО РАЙОНА	4808002006	-	АО "ЭкоПром-Липецк"	4825037859	-	2,25	данные отсутствуют	Открытая	Без ограждения	1	0,75	Металл	-	-	-	0	-	-	существующая	Нет
9795	Задонский муниципальный район	с. Хмелинец	Лесная	26	-	52.472203	38.891446	ЮЛ	ХМЕЛИНЕЦКИЙ СЕЛЬСОВЕТ ЗАДОНСКОГО РАЙОНА	4808002006	-	АО "ЭкоПром-Липецк"	4825037859	-	4,50	данные отсутствуют	Открытая	Без ограждения	2	0,75	Металл	-	-	-	0	-	-	существующая	Нет
9796	Задонский муниципальный район	с. Хмелинец	Лесная	15	-	52.470426	38.89159	ЮЛ	ХМЕЛИНЕЦКИЙ СЕЛЬСОВЕТ ЗАДОНСКОГО РАЙОНА	4808002006	-	АО "ЭкоПром-Липецк"	4825037859	-	4,50	данные отсутствуют	Открытая	Без ограждения	2	0,75	Металл	-	-	-	0	-	-	существующая	Нет
9797	Задонский муниципальный район	с. Хмелинец	Школьная	7	-	52.46782	38.88868	ЮЛ	ХМЕЛИНЕЦКИЙ СЕЛЬСОВЕТ ЗАДОНСКОГО РАЙОНА	4808002006	-	АО "ЭкоПром-Липецк"	4825037859	-	9,00	данные отсутствуют	Открытая	Без ограждения	4	0,75	Металл	-	-	-	0	-	-	существующая	Нет
9798	Задонский муниципальный район	д. Павловка	Молодежная	1	-	52.473613	38.873588	ЮЛ	ХМЕЛИНЕЦКИЙ СЕЛЬСОВЕТ ЗАДОНСКОГО РАЙОНА	4808002006	-	АО "ЭкоПром-Липецк"	4825037859	-	4,50	данные отсутствуют	Открытая	Без ограждения	3	0,75	Металл	-	-	-	0	-	-	существующая	Нет
9799	Задонский муниципальный район	д. Павловка	Молодежная	16	-	52.470985	38.876435	ЮЛ	ХМЕЛИНЕЦКИЙ СЕЛЬСОВЕТ ЗАДОНСКОГО РАЙОНА	4808002006	-	АО "ЭкоПром-Липецк"	4825037859	-	4,50	данные отсутствуют	Открытая	Без ограждения	2	0,75	Металл	-	-	-	0	-	-	существующая	Нет
9800	Задонский муниципальный район	д. Павловка	Павлова	14	-	52.471671	38.868189	ЮЛ	ХМЕЛИНЕЦКИЙ СЕЛЬСОВЕТ ЗАДОНСКОГО РАЙОНА	4808002006	-	АО "ЭкоПром-Липецк"	4825037859	-	2,25	данные отсутствуют	Открытая	Без ограждения	1	0,75	Металл	-	-	-	0	-	-	существующая	Нет
9801	Задонский муниципальный район	д. Павловка	Павлова	32	-	52.473443	38.871234	ЮЛ	ХМЕЛИНЕЦКИЙ СЕЛЬСОВЕТ ЗАДОНСКОГО РАЙОНА	4808002006	-	АО "ЭкоПром-Липецк"	4825037859	-	2,25	данные отсутствуют	Открытая	Без ограждения	1	0,75	Металл	-	-	-	0	-	-	существующая	Нет
9802	Задонский муниципальный район	д. Нечаево	Заречная	2	-	52.463886	38.879993	ЮЛ	ХМЕЛИНЕЦКИЙ СЕЛЬСОВЕТ ЗАДОНСКОГО РАЙОНА	4808002006	-	АО "ЭкоПром-Липецк"	4825037859	-	2,25	данные отсутствуют	Открытая	Без ограждения	1	0,75	Металл	-	-	-	0	-	-	существующая	Нет
9803	Задонский муниципальный район	д. Нечаево	Заречная	23	-	52.464089	38.875447	ЮЛ	ХМЕЛИНЕЦКИЙ СЕЛЬСОВЕТ ЗАДОНСКОГО РАЙОНА	4808002006	-	АО "ЭкоПром-Липецк"	4825037859	-	4,50	данные отсутствуют	Открытая	Без ограждения	2	0,75	Металл	-	-	-	0	-	-	существующая	Нет
9804	Задонский муниципальный район	д. Нечаево	Дорожная	11	-	52.463085	38.870875	ЮЛ	ХМЕЛИНЕЦКИЙ СЕЛЬСОВЕТ ЗАДОНСКОГО РАЙОНА	4808002006	-	АО "ЭкоПром-Липецк"	4825037859	-	2,25	данные отсутствуют	Открытая	Без ограждения	1	0,75	Металл	-	-	-	0	-	-	существующая	Нет
9805	Задонский муниципальный район	д. Нечаево	Дорожная	25	-	52.464023	38.867111	ЮЛ	ХМЕЛИНЕЦКИЙ СЕЛЬСОВЕТ ЗАДОНСКОГО РАЙОНА	4808002006	-	АО "ЭкоПром-Липецк"	4825037859	-	2,25	данные отсутствуют	Открытая	Без ограждения	1	0,75	Металл	-	-	-	0	-	-	существующая	Нет

Приложение 1 к приказу управления экологии и природных ресурсов Липецкой области
«Приложение А6. Реестр контейнерных площадок (по данным ОМС)

№ п/п	Данные о нахождении мест (площадок) накопления твердых коммунальных отходов							Данные о собственниках мест (площадок) накопления твердых коммунальных отходов				Организация (ИП), оказывающая услуги по сбору и транспортированию ТКО		Данные о технических характеристиках мест (площадок) накопления твердых коммунальных отходов					Контейнеры для несортированных отходов			Контейнеры для утилизируемых отходов (раздельный сбор)			Контейнеры для сбора крупногабаритных отходов			Статус (существующая/планируемая)	Совместное использование с другими МКД
	Муниципальное образование	Населенный пункт	Улица	Дом	Корпус/Строение	Широта	Долгота	Организационно-правовая форма балансодержателя (юридическое лицо - ЮЛ; индивидуальный предприниматель - ИП; физическое лицо - ФЛ)	для ЮЛ - Полное наименование организации для ИП - Фамилия, Имя, Отчество для ФЛ - Фамилия, Имя, Отчество	ИНН	ОГРН	Наименование	ИНН	Номер контейнерной площадки	Площадь, кв.м.	Тип подстилающей поверхности	Вид площадки	Материал ограждения	Кол-во	Емкость (отдельного контейнера)	Материал контейнера	Кол-во	Емкость (отдельного контейнера)	Материал контейнера	Кол-во	Емкость (отдельного контейнера) м3	Материал контейнера		
9806	Задонский муниципальный район	д. Нечаево	Дорожная	30	-	52.464715	38.86526	ЮЛ	ХМЕЛИНЕЦКИЙ СЕЛЬСОВЕТ ЗАДОНСКОГО РАЙОНА	4808002006	-	АО "ЭкоПром-Липецк"	4825037859	-	2,25	данные отсутствуют	Открытая	Без ограждения	1	0,75	Металл	-	-	-	0	-	-	существующая	Нет
9807	Задонский муниципальный район	д. Колесово 2-е	Слободская	37	-	52.473174	38.860877	ЮЛ	ХМЕЛИНЕЦКИЙ СЕЛЬСОВЕТ ЗАДОНСКОГО РАЙОНА	4808002006	-	АО "ЭкоПром-Липецк"	4825037859	-	2,25	данные отсутствуют	Открытая	Без ограждения	1	0,75	Металл	-	-	-	0	-	-	существующая	Нет
9808	Задонский муниципальный район	д. Колесово 1-е	Степанищева	25	-	52.466454	38.863769	ЮЛ	ХМЕЛИНЕЦКИЙ СЕЛЬСОВЕТ ЗАДОНСКОГО РАЙОНА	4808002006	-	АО "ЭкоПром-Липецк"	4825037859	-	4,50	данные отсутствуют	Открытая	Без ограждения	2	0,75	Металл	-	-	-	0	-	-	существующая	Нет
9809	Задонский муниципальный район	д. Колесово 1-е	Степанищева	12	-	52.466191	38.861937	ЮЛ	ХМЕЛИНЕЦКИЙ СЕЛЬСОВЕТ ЗАДОНСКОГО РАЙОНА	4808002006	-	АО "ЭкоПром-Липецк"	4825037859	-	2,25	данные отсутствуют	Открытая	Без ограждения	1	0,75	Металл	-	-	-	0	-	-	существующая	Нет
9810	Задонский муниципальный район	д. Колесово 1-е	Лесная	2	-	52.463744	38.856843	ЮЛ	ХМЕЛИНЕЦКИЙ СЕЛЬСОВЕТ ЗАДОНСКОГО РАЙОНА	4808002006	-	АО "ЭкоПром-Липецк"	4825037859	-	4,50	данные отсутствуют	Открытая	Без ограждения	2	0,75	Металл	-	-	-	0	-	-	существующая	Нет
9811	Задонский муниципальный район	д. Колесово 1-е	Лесная	18	-	52.465971	38.856565	ЮЛ	ХМЕЛИНЕЦКИЙ СЕЛЬСОВЕТ ЗАДОНСКОГО РАЙОНА	4808002006	-	АО "ЭкоПром-Липецк"	4825037859	-	6,75	данные отсутствуют	Открытая	Без ограждения	3	0,75	Металл	-	-	-	0	-	-	существующая	Нет
9812	Задонский муниципальный район	д. Колесово 1-е	Родионова	6	-	52.464078	38.858424	ЮЛ	ХМЕЛИНЕЦКИЙ СЕЛЬСОВЕТ ЗАДОНСКОГО РАЙОНА	4808002006	-	АО "ЭкоПром-Липецк"	4825037859	-	4,50	данные отсутствуют	Открытая	Без ограждения	2	0,75	Металл	-	-	-	0	-	-	существующая	Нет
9813	Задонский муниципальный район	д. Колесово 1-е	Родионова	10	-	52.465093	38.8597	ЮЛ	ХМЕЛИНЕЦКИЙ СЕЛЬСОВЕТ ЗАДОНСКОГО РАЙОНА	4808002006	-	АО "ЭкоПром-Липецк"	4825037859	-	4,50	данные отсутствуют	Открытая	Без ограждения	2	0,75	Металл	-	-	-	0	-	-	существующая	Нет
9814	Задонский муниципальный район	д. Колесово 1-е	Родионова	21	-	52.464962	38.86306	ЮЛ	ХМЕЛИНЕЦКИЙ СЕЛЬСОВЕТ ЗАДОНСКОГО РАЙОНА	4808002006	-	АО "ЭкоПром-Липецк"	4825037859	-	2,25	данные отсутствуют	Открытая	Без ограждения	1	0,75	Металл	-	-	-	0	-	-	существующая	Нет
9815	Задонский муниципальный район	д. Колесово 1-е	Молодежная	11	-	52.463255	38.860266	ЮЛ	ХМЕЛИНЕЦКИЙ СЕЛЬСОВЕТ ЗАДОНСКОГО РАЙОНА	4808002006	-	АО "ЭкоПром-Липецк"	4825037859	-	4,50	данные отсутствуют	Открытая	Без ограждения	2	0,75	Металл	-	-	-	0	-	-	существующая	Нет
9816	Задонский муниципальный район	д. Полибино	Новая	21	-	52.462191	38.8764	ЮЛ	ХМЕЛИНЕЦКИЙ СЕЛЬСОВЕТ ЗАДОНСКОГО РАЙОНА	4808002006	-	АО "ЭкоПром-Липецк"	4825037859	-	2,25	данные отсутствуют	Открытая	Без ограждения	1	0,75	Металл	-	-	-	0	-	-	существующая	Нет
9817	Задонский муниципальный район	д. Полибино	9 Мая	29	-	52.461763	38.878762	ЮЛ	ХМЕЛИНЕЦКИЙ СЕЛЬСОВЕТ ЗАДОНСКОГО РАЙОНА	4808002006	-	АО "ЭкоПром-Липецк"	4825037859	-	2,25	данные отсутствуют	Открытая	Без ограждения	1	0,75	Металл	-	-	-	0	-	-	существующая	Нет
9818	Задонский муниципальный район	д. Студеновка	Победы	2	-	52.447873	38.882499	ЮЛ	ХМЕЛИНЕЦКИЙ СЕЛЬСОВЕТ ЗАДОНСКОГО РАЙОНА	4808002006	-	АО "ЭкоПром-Липецк"	4825037859	-	2,25	данные отсутствуют	Открытая	Без ограждения	1	0,75	Металл	-	-	-	0	-	-	существующая	Нет
9819	Задонский муниципальный район	д. Студеновка	Победы	20	-	52.452011	38.876948	ЮЛ	ХМЕЛИНЕЦКИЙ СЕЛЬСОВЕТ ЗАДОНСКОГО РАЙОНА	4808002006	-	АО "ЭкоПром-Липецк"	4825037859	-	2,25	данные отсутствуют	Открытая	Без ограждения	1	0,75	Металл	-	-	-	0	-	-	существующая	Нет
9820	Задонский муниципальный район	д. Студеновка	Победы	38	-	52.454788	38.875124	ЮЛ	ХМЕЛИНЕЦКИЙ СЕЛЬСОВЕТ ЗАДОНСКОГО РАЙОНА	4808002006	-	АО "ЭкоПром-Липецк"	4825037859	-	4,50	данные отсутствуют	Открытая	Без ограждения	2	0,75	Металл	-	-	-	0	-	-	существующая	Нет
9821	Задонский муниципальный район	д. Студеновка	Березовая	15	-	52.453471	38.870246	ЮЛ	ХМЕЛИНЕЦКИЙ СЕЛЬСОВЕТ ЗАДОНСКОГО РАЙОНА	4808002006	-	АО "ЭкоПром-Липецк"	4825037859	-	4,50	данные отсутствуют	Открытая	Без ограждения	2	0,75	Металл	-	-	-	0	-	-	существующая	Нет
9822	Задонский муниципальный район	пос. Колодезское	Солнечная	4	-	52.542315	38.97393	ЮЛ	ХМЕЛИНЕЦКИЙ СЕЛЬСОВЕТ ЗАДОНСКОГО РАЙОНА	4808002006	-	АО "ЭкоПром-Липецк"	4825037859	-	2,25	данные отсутствуют	Открытая	Без ограждения	2	0,75	Металл	-	-	-	0	-	-	существующая	Нет
9823	Задонский муниципальный район	город ское поселение город Задонск	Степанищева	5	-	53.388961	38.933622	ЮЛ	Автовокзал	-	-	АО "ЭкоПром-Липецк"	4825037859	10-0189-18	2,00	асфальт	Открытая	Без ограждения	2	1,10	металл	-	-	-	0	-	-	существующая	Нет
9824	Задонский муниципальный район	д. Невежеколодезное	Донская	1	-	52.510691	38.906206	ЮЛ	ХМЕЛИНЕЦКИЙ СЕЛЬСОВЕТ ЗАДОНСКОГО РАЙОНА	4808002006	-	АО "ЭкоПром-Липецк"	4825037859	-	4,50	данные отсутствуют	Открытая	Без ограждения	2	0,75	Металл	-	-	-	0	-	-	существующая	Нет
9825	Задонский муниципальный район	д. Невежеколодезное	Донская	35	-	52.51621	38.902217	ЮЛ	ХМЕЛИНЕЦКИЙ СЕЛЬСОВЕТ ЗАДОНСКОГО РАЙОНА	4808002006	-	АО "ЭкоПром-Липецк"	4825037859	-	2,25	данные отсутствуют	Открытая	Без ограждения	1	0,75	Металл	-	-	-	0	-	-	существующая	Нет
9826	Задонский муниципальный район	д. Невежеколодезное	Донская	61	-	52.519372	38.899855	ЮЛ	ХМЕЛИНЕЦКИЙ СЕЛЬСОВЕТ ЗАДОНСКОГО РАЙОНА	4808002006	-	АО "ЭкоПром-Липецк"	4825037859	-	6,75	данные отсутствуют	Открытая	Без ограждения	2	0,75	Металл	-	-	-	0	-	-	существующая	Нет
9827	Задонский муниципальный район	д. Невежеколодезное	Донская	105	-	52.524303	38.895776	ЮЛ	ХМЕЛИНЕЦКИЙ СЕЛЬСОВЕТ ЗАДОНСКОГО РАЙОНА	4808002006	-	АО "ЭкоПром-Липецк"	4825037859	-	2,25	данные отсутствуют	Открытая	Без ограждения	1	0,75	Металл	-	-	-	0	-	-	существующая	Нет
9828	Задонский муниципальный район	с. Липовка	Мира	7	-	52.53388	38.879777	ЮЛ	ХМЕЛИНЕЦКИЙ СЕЛЬСОВЕТ ЗАДОНСКОГО РАЙОНА	4808002006	-	АО "ЭкоПром-Липецк"	4825037859	-	6,75	данные отсутствуют	Открытая	Без ограждения	3	0,75	Металл	-	-	-	0	-	-	существующая	Нет

Приложение 1 к приказу управления экологии и природных ресурсов Липецкой области
«Приложение А6. Реестр контейнерных площадок (по данным ОМС)

№ п/п	Данные о нахождении мест (площадок) накопления твердых коммунальных отходов							Данные о собственниках мест (площадок) накопления твердых коммунальных отходов				Организация (ИП), оказывающая услуги по сбору и транспортированию ТКО		Данные о технических характеристиках мест (площадок) накопления твердых коммунальных отходов					Контейнеры для несортированных отходов			Контейнеры для утилизируемых отходов (раздельный сбор)			Контейнеры для сбора крупногабаритных отходов			Статус (существующая/планируемая)	Совместное использование с другими МКД
	Муниципальное образование	Населенный пункт	Улица	Дом	Корпус/Строение	Широта	Долгота	Организационно-правовая форма балансодержателя (юридическое лицо - ЮЛ; индивидуальный предприниматель - ИП; физическое лицо - ФЛ)	для ЮЛ - Полное наименование организации для ИП - Фамилия, Имя, Отчество для ФЛ - Фамилия, Имя, Отчество	ИНН	ОГРН	Наименование	ИНН	Номер контейнерной площадки	Площадь, кв.м.	Тип подстилающей поверхности	Вид площадки	Материал ограждения	Кол-во	Емкость (отдельного контейнера)	Материал контейнера	Кол-во	Емкость (отдельного контейнера)	Материал контейнера	Кол-во	Емкость (отдельного контейнера) м3	Материал контейнера		
9829	Задонский муниципальный район	с. Липовка	Мира	26	-	52.53893	38.87701	ЮЛ	ХМЕЛИНЕЦКИЙ СЕЛЬСОВЕТ ЗАДОНСКОГО РАЙОНА	4808002006	-	АО "ЭкоПром-Липецк"	4825037859	-	4,50	данные отсутствуют	Открытая	Без ограждения	2	0,75	Металл	-	-	-	0	-	-	существующая	Нет
9830	Задонский муниципальный район	с. Липовка	Мира	35	-	52.541789	38.868521	ЮЛ	ХМЕЛИНЕЦКИЙ СЕЛЬСОВЕТ ЗАДОНСКОГО РАЙОНА	4808002006	-	АО "ЭкоПром-Липецк"	4825037859	-	2,25	данные отсутствуют	Открытая	Без ограждения	1	0,75	Металл	-	-	-	0	-	-	существующая	Нет
9831	Задонский муниципальный район	с. Липовка	Мельникова	33	-	52.539243	38.870587	ЮЛ	ХМЕЛИНЕЦКИЙ СЕЛЬСОВЕТ ЗАДОНСКОГО РАЙОНА	4808002006	-	АО "ЭкоПром-Липецк"	4825037859	-	4,50	данные отсутствуют	открытая	Без ограждения	2	0,75	Металл	-	-	-	0	-	-	существующая	Нет
9832	Задонский муниципальный район	с. Липовка	Мельникова	55	-	52.538706	38.873812	ЮЛ	ХМЕЛИНЕЦКИЙ СЕЛЬСОВЕТ ЗАДОНСКОГО РАЙОНА	4808002006	-	АО "ЭкоПром-Липецк"	4825037859	-	2,25	данные отсутствуют	открытая	Без ограждения	1	0,75	Металл	-	-	-	0	-	-	существующая	Нет
9833	Задонский муниципальный район	д. Бехтеевка	1 Мая	9	-	52.535123	38.88496	ЮЛ	ХМЕЛИНЕЦКИЙ СЕЛЬСОВЕТ ЗАДОНСКОГО РАЙОНА	4808002006	-	АО "ЭкоПром-Липецк"	4825037859	-	-	данные отсутствуют	открытая	Без ограждения	1	0,75	Металл	-	-	-	0	-	-	существующая	Нет
9834	Задонский муниципальный район	д. Бехтеевка	1 Мая	31	-	52.539034	38.890279	ЮЛ	ХМЕЛИНЕЦКИЙ СЕЛЬСОВЕТ ЗАДОНСКОГО РАЙОНА	4808002006	-	АО "ЭкоПром-Липецк"	4825037859	-	-	данные отсутствуют	открытая	Без ограждения	1	0,75	Металл	-	-	-	0	-	-	существующая	Нет
9835	Задонский муниципальный район	д. Ленинка	Луговая на въезде	-	-	52.499097	38.919474	ЮЛ	ХМЕЛИНЕЦКИЙ СЕЛЬСОВЕТ ЗАДОНСКОГО РАЙОНА	4808002006	-	АО "ЭкоПром-Липецк"	4825037859	-	-	данные отсутствуют	открытая	Без ограждения	1	0,75	Металл	-	-	-	0	-	-	существующая	Нет
9836	Задонский муниципальный район	с. Хмелинец	Зыкова	3	-	52.467134	38.889704	ЮЛ	МБОУ СОШ с.Хмелинец	-	-	АО "ЭкоПром-Липецк"	4825037859	-	5,00	данные отсутствуют	открытая	Без ограждения	4	0,75	Металл	-	-	-	0	-	-	существующая	Нет
9837	Задонский муниципальный район	д. Нечаево	Дорожная	2	-	52.46292	38.872447	ЮЛ	ХМЕЛИНЕЦКИЙ СЕЛЬСОВЕТ ЗАДОНСКОГО РАЙОНА	4808002006	-	АО "ЭкоПром-Липецк"	4825037859	-	4,50	данные отсутствуют	открытая	Без ограждения	2	0,75	Металл	-	-	-	0	-	-	существующая	Нет
9838	Задонский муниципальный район	с. Хмелинец	Степанищева	75	-	52.466185	38.887961	ЮЛ	МУЗ Задонская МРБ Хмелинецкая участковая больница	-	-	АО "ЭкоПром-Липецк"	4825037859	-	4,00	данные отсутствуют	открытая	Без ограждения	2	0,75	Металл	-	-	-	0	-	-	существующая	Нет
9839	Задонский муниципальный район	д. Колесово 1-е	Молодежная остановка	-	-	52.463557	38.86005	ЮЛ	ХМЕЛИНЕЦКИЙ СЕЛЬСОВЕТ ЗАДОНСКОГО РАЙОНА	4808002006	-	АО "ЭкоПром-Липецк"	4825037859	-	-	данные отсутствуют	открытая	Без ограждения	1	0,75	Металл	-	-	-	0	-	-	существующая	Нет
9840	Задонский муниципальный район	с. Хмелинец	территория Хмелинецкого сахарного завода	-	-	52.466064	38.885625	ЮЛ	ОАО АПО "Аврора" (Хмелинецкий сахарный завод)	-	-	АО "ЭкоПром-Липецк"	4825037859	-	18,00	данные отсутствуют	открытая	Без ограждения	8	0,75	Металл	-	-	-	0	-	-	существующая	Нет
9841	Задонский муниципальный район	д. Колесово 2-е	Морева	9	-	52.472878	38.853079	ЮЛ	ХМЕЛИНЕЦКИЙ СЕЛЬСОВЕТ ЗАДОНСКОГО РАЙОНА	4808002006	-	АО "ЭкоПром-Липецк"	4825037859	-	2,25	данные отсутствуют	открытая	Без ограждения	1	0,75	Металл	-	-	-	0	-	-	существующая	Нет
9842	Задонский муниципальный район	с. Яблоново	Миллионная	1	-	52.358521	38.752552	ЮЛ	Администрация сельского поселения Юрьевский сельсовет	4808001997	-	АО "ЭкоПром-Липецк"	4825037859	-	2,40	данные отсутствуют	открытая	Без ограждения	2	0,75	Металл	-	-	-	0	-	-	существующая	Нет
9843	Задонский муниципальный район	с. Яблоново	Центральная	1	-	52.358521	38.752552	ЮЛ	Администрация сельского поселения Юрьевский сельсовет	4808001997	-	АО "ЭкоПром-Липецк"	4825037859	-	2,40	данные отсутствуют	открытая	Без ограждения	3	0,75	Металл	-	-	-	0	-	-	существующая	Нет
9844	Задонский муниципальный район	с. Яблоново	Центральная	10	-	52.362169	38.743901	ЮЛ	Администрация сельского поселения Юрьевский сельсовет	4808001997	-	АО "ЭкоПром-Липецк"	4825037859	-	2,40	данные отсутствуют	открытая	Без ограждения	2	0,75	Металл	-	-	-	0	-	-	существующая	Нет
9845	Задонский муниципальный район	с. Яблоново	Песчанная	10	-	52.358242	38.744024	ЮЛ	Администрация сельского поселения Юрьевский сельсовет	4808001997	-	АО "ЭкоПром-Липецк"	4825037859	-	2,40	данные отсутствуют	открытая	Без ограждения	2	0,75	Металл	-	-	-	0	-	-	существующая	Нет
9846	Задонский муниципальный район	с. Яблоново	Молодежная	8	-	52.360683	38.75033	ЮЛ	Администрация сельского поселения Юрьевский сельсовет	4808001997	-	АО "ЭкоПром-Липецк"	4825037859	-	2,40	данные отсутствуют	открытая	Без ограждения	2	0,75	Металл	-	-	-	0	-	-	существующая	Нет
9847	Задонский муниципальный район	с. Яблоново	Молодежная	26	-	52.363512	38.748233	ЮЛ	Администрация сельского поселения Юрьевский сельсовет	4808001997	-	АО "ЭкоПром-Липецк"	4825037859	-	2,40	данные отсутствуют	открытая	Без ограждения	1	0,75	Металл	-	-	-	0	-	-	существующая	Нет
9848	Задонский муниципальный район	с. Яблоново	Садовая	7	-	52.362945	38.744757	ЮЛ	Администрация сельского поселения Юрьевский сельсовет	4808001997	-	АО "ЭкоПром-Липецк"	4825037859	-	2,40	данные отсутствуют	открытая	Без ограждения	1	0,75	Металл	-	-	-	0	-	-	существующая	Нет
9849	Задонский муниципальный район	с. Яблоново	Садовая	3	-	52.362362	38.740775	ЮЛ	Администрация сельского поселения Юрьевский сельсовет	4808001997	-	АО "ЭкоПром-Липецк"	4825037859	-	2,40	данные отсутствуют	открытая	Без ограждения	1	0,75	Металл	-	-	-	0	-	-	существующая	Нет
9850	Задонский муниципальный район	с. Яблоново	Садовая	77	-	52.366345	38.755802	ЮЛ	Администрация сельского поселения Юрьевский сельсовет	4808001997	-	АО "ЭкоПром-Липецк"	4825037859	-	2,40	данные отсутствуют	открытая	Без ограждения	3	0,75	Металл	-	-	-	0	-	-	существующая	Нет
9851	Задонский муниципальный район	с. Яблоново	Заречная	42	-	52.36822	38.746379	ЮЛ	Администрация сельского поселения Юрьевский сельсовет	4808001997	-	АО "ЭкоПром-Липецк"	4825037859	-	2,40	данные отсутствуют	открытая	Без ограждения	1	0,75	Металл	-	-	-	0	-	-	существующая	Нет
9852	Задонский муниципальный район	с. Яблоново	Заречная	46	-	52.369262	38.744057	ЮЛ	Администрация сельского поселения Юрьевский сельсовет	4808001997	-	АО "ЭкоПром-Липецк"	4825037859	-	2,40	данные отсутствуют	открытая	Без ограждения	1	0,75	Металл	-	-	-	0	-	-	существующая	Нет
9853	Задонский муниципальный район	с. Яблоново	Заречная	2	-	52.366393	38.602737	ЮЛ	Администрация сельского поселения Юрьевский сельсовет	4808001997	-	АО "ЭкоПром-Липецк"	4825037859	-	2,40	данные отсутствуют	открытая	Без ограждения	1	0,75	Металл	-	-	-	0	-	-	существующая	Нет
9854	Задонский муниципальный район	с. Яблоново	Заречная	22	-	52.368056	38.742897	ЮЛ	Администрация сельского поселения Юрьевский сельсовет	4808001997	-	АО "ЭкоПром-Липецк"	4825037859	-	2,40	данные отсутствуют	открытая	Без ограждения	1	0,75	Металл	-	-	-	0	-	-	существующая	Нет
9855	Задонский муниципальный район	с. Яблоново	Заречная	13	-	52.367622	38.740891	ЮЛ	Администрация сельского поселения Юрьевский сельсовет	4808001997	-	АО "ЭкоПром-Липецк"	4825037859	-	2,40	данные отсутствуют	открытая	Без ограждения	1	0,75	Металл	-	-	-	0	-	-	существующая	Нет
9856	Задонский муниципальный район	с. Яблоново	Заречная	50	-	52.369137	38.745107	ЮЛ	Администрация сельского поселения Юрьевский сельсовет	4808001997	-	АО "ЭкоПром-Липецк"	4825037859	-	2,40	данные отсутствуют	открытая	Без ограждения	2	0,75	Металл	-	-	-	0	-	-	существующая	Нет

Приложение 1 к приказу управления экологии и природных ресурсов Липецкой области
«Приложение А6. Реестр контейнерных площадок (по данным ОМС)

№ п/п	Данные о нахождении мест (площадок) накопления твердых коммунальных отходов							Данные о собственниках мест (площадок) накопления твердых коммунальных отходов				Организация (ИП), оказывающая услуги по сбору и транспортированию ТКО		Данные о технических характеристиках мест (площадок) накопления твердых коммунальных отходов					Контейнеры для несортированных отходов			Контейнеры для утилизируемых отходов (раздельный сбор)			Контейнеры для сбора крупногабаритных отходов			Статус (существующая/планируемая)	Совместное использование с другими МКД
	Муниципальное образование	Населенный пункт	Улица	Дом	Корпус/Строение	Широта	Долгота	Организационно-правовая форма балансодержателя (юридическое лицо - ЮЛ; индивидуальный предприниматель - ИП; физическое лицо - ФЛ)	для ЮЛ - Полное наименование организации для ИП - Фамилия, Имя, Отчество для ФЛ - Фамилия, Имя, Отчество	ИНН	ОГРН	Наименование	ИНН	Номер контейнерной площадки	Площадь, кв.м.	Тип подстилающей поверхности	Вид площадки	Материал ограждения	Кол-во	Емкость (отдельного контейнера)	Материал контейнера	Кол-во	Емкость (отдельного контейнера)	Материал контейнера	Кол-во	Емкость (отдельного контейнера) м3	Материал контейнера		
9857	Задонский муниципальный район	с. Алисово	Березовая	7	-	52.355925	38.743996	ЮЛ	Администрация сельского поселения Юрьевский сельсовет	4808001997	-	АО "ЭкоПром-Липецк"	4825037859	-	2,40	данные отсутствуют	открытая	Без ограждения	2	0,75	Металл	-	-	-	0	-	-	существующая	Нет
9858	Задонский муниципальный район	с. Алисово	Березовая	8	-	52.35472	38.743642	ЮЛ	Администрация сельского поселения Юрьевский сельсовет	4808001997	-	АО "ЭкоПром-Липецк"	4825037859	-	2,40	данные отсутствуют	открытая	Без ограждения	1	0,75	Металл	-	-	-	0	-	-	существующая	Нет
9859	Задонский муниципальный район	с. Алисово	Березовая	20	-	52.3536	38.742586	ЮЛ	Администрация сельского поселения Юрьевский сельсовет	4808001997	-	АО "ЭкоПром-Липецк"	4825037859	-	2,40	данные отсутствуют	открытая	Без ограждения	2	0,75	Металл	-	-	-	0	-	-	существующая	Нет
9860	Задонский муниципальный район	с. Алисово	Лесная	1	-	52.35323	38.744306	ЮЛ	Администрация сельского поселения Юрьевский сельсовет	4808001997	-	АО "ЭкоПром-Липецк"	4825037859	-	2,40	данные отсутствуют	открытая	Без ограждения	2	0,75	Металл	-	-	-	0	-	-	существующая	Нет
9861	Задонский муниципальный район	с. Алисово	Однолička	15	-	52.347651	38.7455267	ЮЛ	Администрация сельского поселения Юрьевский сельсовет	4808001997	-	АО "ЭкоПром-Липецк"	4825037859	-	2,40	данные отсутствуют	открытая	Без ограждения	2	0,75	Металл	-	-	-	0	-	-	существующая	Нет
9862	Задонский муниципальный район	с. Алисово	Однолička	19	-	52.34892	38.743965	ЮЛ	Администрация сельского поселения Юрьевский сельсовет	4808001997	-	АО "ЭкоПром-Липецк"	4825037859	-	2,40	данные отсутствуют	открытая	Без ограждения	1	0,75	Металл	-	-	-	0	-	-	существующая	Нет
9863	Задонский муниципальный район	с. Алисово	Семидворка	5	-	52.345407	38.744836	ЮЛ	Администрация сельского поселения Юрьевский сельсовет	4808001997	-	АО "ЭкоПром-Липецк"	4825037859	-	2,40	данные отсутствуют	открытая	Без ограждения	2	0,75	Металл	-	-	-	0	-	-	существующая	Нет
9864	Задонский муниципальный район	с. Алисово	Дворяновка	5	-	52.346915	38.740304	ЮЛ	Администрация сельского поселения Юрьевский сельсовет	4808001997	-	АО "ЭкоПром-Липецк"	4825037859	-	2,40	данные отсутствуют	открытая	Без ограждения	2	0,75	Металл	-	-	-	0	-	-	существующая	Нет
9865	Задонский муниципальный район	с. Алисово	Дворяновка	9	-	52.348428	38.739871	ЮЛ	Администрация сельского поселения Юрьевский сельсовет	4808001997	-	АО "ЭкоПром-Липецк"	4825037859	-	2,40	данные отсутствуют	открытая	Без ограждения	1	0,75	Металл	-	-	-	0	-	-	существующая	Нет
9866	Задонский муниципальный район	с. Алисово	переулок Солнечный	6	-	52.345747	38.734861	ЮЛ	Администрация сельского поселения Юрьевский сельсовет	4808001997	-	АО "ЭкоПром-Липецк"	4825037859	-	2,40	данные отсутствуют	открытая	Без ограждения	1	0,75	Металл	-	-	-	0	-	-	существующая	Нет
9867	Задонский муниципальный район	с. Алисово	переулок Солнечный	7	-	52.345741	38.43498	ЮЛ	Администрация сельского поселения Юрьевский сельсовет	4808001997	-	АО "ЭкоПром-Липецк"	4825037859	-	2,40	данные отсутствуют	открытая	Без ограждения	2	0,75	Металл	-	-	-	0	-	-	существующая	Нет
9868	Задонский муниципальный район	с. Алисово	Запольная	7	-	52.347479	38.734852	ЮЛ	Администрация сельского поселения Юрьевский сельсовет	4808001997	-	АО "ЭкоПром-Липецк"	4825037859	-	2,40	данные отсутствуют	открытая	Без ограждения	2	0,75	Металл	-	-	-	0	-	-	существующая	Нет
9869	Задонский муниципальный район	с. Нережа	Мирная	2	-	52.311727	38.73681	ЮЛ	Администрация сельского поселения Юрьевский сельсовет	4808001997	-	АО "ЭкоПром-Липецк"	4825037859	-	2,40	данные отсутствуют	открытая	Без ограждения	2	0,75	Металл	-	-	-	0	-	-	существующая	Нет
9870	Задонский муниципальный район	с. Нережа	Мирная	15	-	52.308737	38.743061	ЮЛ	Администрация сельского поселения Юрьевский сельсовет	4808001997	-	АО "ЭкоПром-Липецк"	4825037859	-	2,40	данные отсутствуют	открытая	Без ограждения	2	0,75	Металл	-	-	-	0	-	-	существующая	Нет
9871	Задонский муниципальный район	с. Юрьево	Юшина	5	-	52.339758	38.772354	ЮЛ	Администрация сельского поселения Юрьевский сельсовет	4808001997	-	АО "ЭкоПром-Липецк"	4825037859	-	2,40	данные отсутствуют	открытая	Без ограждения	2	0,75	Металл	-	-	-	0	-	-	существующая	Нет
9872	Задонский муниципальный район	с. Юрьево	Плант	7	-	52.340583	38.777995	ЮЛ	Администрация сельского поселения Юрьевский сельсовет	4808001997	-	АО "ЭкоПром-Липецк"	4825037859	-	2,40	данные отсутствуют	открытая	Без ограждения	1	0,75	Металл	-	-	-	0	-	-	существующая	Нет
9873	Задонский муниципальный район	с. Юрьево	Плант	19	-	52.342209	38.778948	ЮЛ	Администрация сельского поселения Юрьевский сельсовет	4808001997	-	АО "ЭкоПром-Липецк"	4825037859	-	2,40	данные отсутствуют	открытая	Без ограждения	2	0,75	Металл	-	-	-	0	-	-	существующая	Нет
9874	Задонский муниципальный район	с. Юрьево	Советская	13	-	52.343489	38.770294	ЮЛ	Администрация сельского поселения Юрьевский сельсовет	4808001997	-	АО "ЭкоПром-Липецк"	4825037859	-	2,40	данные отсутствуют	открытая	Без ограждения	1	0,75	Металл	-	-	-	0	-	-	существующая	Нет
9875	Задонский муниципальный район	с. Юрьево	Советская	19	-	52.34441	38.769048	ЮЛ	Администрация сельского поселения Юрьевский сельсовет	4808001997	-	АО "ЭкоПром-Липецк"	4825037859	-	2,40	данные отсутствуют	открытая	Без ограждения	1	0,75	Металл	-	-	-	0	-	-	существующая	Нет
9876	Задонский муниципальный район	с. Юрьево	Советская	25	-	52.34529	38.767492	ЮЛ	Администрация сельского поселения Юрьевский сельсовет	4808001997	-	АО "ЭкоПром-Липецк"	4825037859	-	2,40	данные отсутствуют	открытая	Без ограждения	1	0,75	Металл	-	-	-	0	-	-	существующая	Нет
9877	Задонский муниципальный район	с. Юрьево	Труда	6	-	52.345027	38.776661	ЮЛ	Администрация сельского поселения Юрьевский сельсовет	4808001997	-	АО "ЭкоПром-Липецк"	4825037859	-	2,40	данные отсутствуют	открытая	Без ограждения	1	0,75	Металл	-	-	-	0	-	-	существующая	Нет
9878	Задонский муниципальный район	с. Юрьево	Лесная	9	-	52.346562	38.770007	ЮЛ	Администрация сельского поселения Юрьевский сельсовет	4808001997	-	АО "ЭкоПром-Липецк"	4825037859	-	2,40	данные отсутствуют	открытая	Без ограждения	2	0,75	Металл	-	-	-	0	-	-	существующая	Нет
9879	Задонский муниципальный район	с. Юрьево	Школьная	6	-	52.346193	38.772488	ЮЛ	Администрация сельского поселения Юрьевский сельсовет	4808001997	-	АО "ЭкоПром-Липецк"	4825037859	-	2,40	данные отсутствуют	открытая	Без ограждения	1	0,75	Металл	-	-	-	0	-	-	существующая	Нет
9880	Задонский муниципальный район	с. Юрьево	Школьная	15	-	52.346658	38.77376	ЮЛ	Администрация сельского поселения Юрьевский сельсовет	4808001997	-	АО "ЭкоПром-Липецк"	4825037859	-	2,40	данные отсутствуют	открытая	Без ограждения	2	0,75	Металл	-	-	-	0	-	-	существующая	Нет
9881	Задонский муниципальный район	с. Юрьево	Котовка	2	-	52.335311	38.775318	ЮЛ	Администрация сельского поселения Юрьевский сельсовет	4808001997	-	АО "ЭкоПром-Липецк"	4825037859	-	2,40	данные отсутствуют	открытая	Без ограждения	1	0,75	Металл	-	-	-	0	-	-	существующая	Нет
9882	Задонский муниципальный район	с. Юрьево	Котовка	20	-	52.338104	38.779218	ЮЛ	Администрация сельского поселения Юрьевский сельсовет	4808001997	-	АО "ЭкоПром-Липецк"	4825037859	-	2,40	данные отсутствуют	открытая	Без ограждения	1	0,75	Металл	-	-	-	0	-	-	существующая	Нет
9883	Задонский муниципальный район	с. Юрьево	Котовка	34	-	52.337368	38.782909	ЮЛ	Администрация сельского поселения Юрьевский сельсовет	4808001997	-	АО "ЭкоПром-Липецк"	4825037859	-	2,40	данные отсутствуют	открытая	Без ограждения	1	0,75	Металл	-	-	-	0	-	-	существующая	Нет
9884	Задонский муниципальный район	с. Юрьево	Черемушки	1	-	52.345207	38.763806	ЮЛ	Администрация сельского поселения Юрьевский сельсовет	4808001997	-	АО "ЭкоПром-Липецк"	4825037859	-	2,40	данные отсутствуют	открытая	Без ограждения	4	0,75	Металл	-	-	-	0	-	-	существующая	Нет
9885	Задонский муниципальный район	с. Юрьево	Черемушки	39	-	52.338959	38.769997	ЮЛ	Администрация сельского поселения Юрьевский сельсовет	4808001997	-	АО "ЭкоПром-Липецк"	4825037859	-	2,40	данные отсутствуют	открытая	Без ограждения	5	0,75	Металл	-	-	-	0	-	-	существующая	Нет
9886	Задонский муниципальный район	с. Нережа	Верхняя Гудовкад	8	-	52.313714	38.751359	ЮЛ	Администрация сельского поселения Юрьевский сельсовет	4808001997	-	АО "ЭкоПром-Липецк"	4825037859	-	2,40	данные отсутствуют	открытая	Без ограждения	1	0,75	Металл	-	-	-	0	-	-	существующая	Нет
9887	Задонский муниципальный район	с. Нережа	Верхняя Гудовка	10	-	52.311497	38.752936	ЮЛ	Администрация сельского поселения Юрьевский сельсовет	4808001997	-	АО "ЭкоПром-Липецк"	4825037859	-	2,40	данные отсутствуют	открытая	Без ограждения	1	0,75	Металл	-	-	-	0	-	-	существующая	Нет

Приложение 1 к приказу управления экологии и природных ресурсов Липецкой области
«Приложение А6. Реестр контейнерных площадок (по данным ОМС)

№ п/п	Данные о нахождении мест (площадок) накопления твердых коммунальных отходов							Данные о собственниках мест (площадок) накопления твердых коммунальных отходов				Организация (ИП), оказывающая услуги по сбору и транспортированию ТКО		Данные о технических характеристиках мест (площадок) накопления твердых коммунальных отходов					Контейнеры для несортированных отходов			Контейнеры для утилизируемых отходов (раздельный сбор)			Контейнеры для сбора крупногабаритных отходов			Статус (существующая/планируемая)	Совместное использование с другими МКД
	Муниципальное образование	Населенный пункт	Улица	Дом	Корпус/Строение	Широта	Долгота	Организационно-правовая форма балансодержателя (юридическое лицо - ЮЛ; индивидуальный предприниматель - ИП; физическое лицо - ФЛ)	для ЮЛ - Полное наименование организации для ИП - Фамилия, Имя, Отчество для ФЛ - Фамилия, Имя, Отчество	ИНН	ОГРН	Наименование	ИНН	Номер контейнерной площадки	Площадь, кв.м.	Тип подстилающей поверхности	Вид площадки	Материал ограждения	Кол-во	Емкость (отдельного контейнера)	Материал контейнера	Кол-во	Емкость (отдельного контейнера)	Материал контейнера	Кол-во	Емкость (отдельного контейнера) м3	Материал контейнера		
9888	Задонский муниципальный район	с. Нережа	Нижняя Гудовка	1	-	52.309569	38.75223	ЮЛ	Администрация сельского поселения Юрьевский сельсовет	4808001997	-	АО "ЭкоПром-Липецк"	4825037859	-	2,40	данные отсутствуют	открытая	Без ограждения	1	0,75	Металл	-	-	-	0	-	-	существующая	Нет
9889	Задонский муниципальный район	с. Нережа	переулок Кешова	3	-	52.307237	38.750099	ЮЛ	Администрация сельского поселения Юрьевский сельсовет	4808001997	-	АО "ЭкоПром-Липецк"	4825037859	-	2,40	данные отсутствуют	открытая	Без ограждения	1	0,75	Металл	-	-	-	0	-	-	существующая	Нет
9890	Задонский муниципальный район	с. Нережа	Мирная	31	-	52.306512	38.746722	ЮЛ	Администрация сельского поселения Юрьевский сельсовет	4808001997	-	АО "ЭкоПром-Липецк"	4825037859	-	2,40	данные отсутствуют	открытая	Без ограждения	1	0,75	Металл	-	-	-	0	-	-	существующая	Нет
9891	Задонский муниципальный район	с. Нережа	Луговая	3	-	52.314522	38.740822	ЮЛ	Администрация сельского поселения Юрьевский сельсовет	4808001997	-	АО "ЭкоПром-Липецк"	4825037859	-	2,40	данные отсутствуют	открытая	Без ограждения	1	0,75	Металл	-	-	-	0	-	-	существующая	Нет
9892	Задонский муниципальный район	с. Нережа	Луговая	46	-	52.30967	38.744938	ЮЛ	Администрация сельского поселения Юрьевский сельсовет	4808001997	-	АО "ЭкоПром-Липецк"	4825037859	-	2,40	данные отсутствуют	открытая	Без ограждения	2	0,75	Металл	-	-	-	0	-	-	существующая	Нет
9893	Задонский муниципальный район	с. Нережа	Мирная	17	-	52.30891	38.742922	ЮЛ	Администрация сельского поселения Юрьевский сельсовет	4808001997	-	АО "ЭкоПром-Липецк"	4825037859	-	2,40	данные отсутствуют	открытая	Без ограждения	2	0,75	Металл	-	-	-	0	-	-	существующая	Нет
9894	Задонский муниципальный район	д. Ливенская	Донская	23	-	52.391939	38.901314	ЮЛ	БОЛХОВСКОЙ СЕЛЬСОВЕТ ЗАДОНСКОГО РАЙОНА	4808002091	-	АО "ЭкоПром-Липецк"	4825037859	-	2,00	данные отсутствуют	открытая	Без ограждения	2	0,75	Металл	-	-	-	0	-	-	существующая	Нет
9895	Задонский муниципальный район	д. Ливенская	Донская	35	-	52.390944	38.901191	ЮЛ	БОЛХОВСКОЙ СЕЛЬСОВЕТ ЗАДОНСКОГО РАЙОНА	4808002091	-	АО "ЭкоПром-Липецк"	4825037859	-	2,00	данные отсутствуют	открытая	Без ограждения	2	0,75	Металл	-	-	-	0	-	-	существующая	Нет
9896	Задонский муниципальный район	д. Ливенская	Молодежная	1	-	52.400676	38.936352	ЮЛ	БОЛХОВСКОЙ СЕЛЬСОВЕТ ЗАДОНСКОГО РАЙОНА	4808002091	-	АО "ЭкоПром-Липецк"	4825037859	-	4,00	данные отсутствуют	открытая	Без ограждения	4	0,75	Металл	-	-	-	0	-	-	существующая	Нет
9897	Задонский муниципальный район	д. Ливенская	Молодежная	9	-	52.392969	38.895231	ЮЛ	БОЛХОВСКОЙ СЕЛЬСОВЕТ ЗАДОНСКОГО РАЙОНА	4808002091	-	АО "ЭкоПром-Липецк"	4825037859	-	2,00	данные отсутствуют	открытая	Без ограждения	2	0,75	Металл	-	-	-	0	-	-	существующая	Нет
9898	Задонский муниципальный район	д. Ливенская	Липовая	7	-	52.397217	38.898359	ЮЛ	БОЛХОВСКОЙ СЕЛЬСОВЕТ ЗАДОНСКОГО РАЙОНА	4808002091	-	АО "ЭкоПром-Липецк"	4825037859	-	2,00	данные отсутствуют	открытая	Без ограждения	2	0,75	Металл	-	-	-	0	-	-	существующая	Нет
9899	Задонский муниципальный район	д. Ливенская	Липовая	31	-	52.39953	38.896505	ЮЛ	БОЛХОВСКОЙ СЕЛЬСОВЕТ ЗАДОНСКОГО РАЙОНА	4808002091	-	АО "ЭкоПром-Липецк"	4825037859	-	1,00	данные отсутствуют	открытая	Без ограждения	1	0,75	Металл	-	-	-	0	-	-	существующая	Нет
9900	Задонский муниципальный район	д. Ливенская	Труда	10	-	52.462765	38.82212	ЮЛ	БОЛХОВСКОЙ СЕЛЬСОВЕТ ЗАДОНСКОГО РАЙОНА	4808002091	-	АО "ЭкоПром-Липецк"	4825037859	-	2,00	данные отсутствуют	открытая	Без ограждения	2	0,75	Металл	-	-	-	0	-	-	существующая	Нет
9901	Задонский муниципальный район	д. Ливенская	Центральная	7	-	52.464974	38.822176	ЮЛ	БОЛХОВСКОЙ СЕЛЬСОВЕТ ЗАДОНСКОГО РАЙОНА	4808002091	-	АО "ЭкоПром-Липецк"	4825037859	-	2,00	данные отсутствуют	открытая	Без ограждения	2	0,75	Металл	-	-	-	0	-	-	существующая	Нет
9902	Задонский муниципальный район	д. Ливенская	Центральная	20	-	52.465547	38.828936	ЮЛ	БОЛХОВСКОЙ СЕЛЬСОВЕТ ЗАДОНСКОГО РАЙОНА	4808002091	-	АО "ЭкоПром-Липецк"	4825037859	-	6,00	данные отсутствуют	открытая	Без ограждения	6	0,75	Металл	-	-	-	0	-	-	существующая	Нет
9903	Задонский муниципальный район	д. Ливенская	Запрудная	1	-	52.464546	38.82673	ЮЛ	БОЛХОВСКОЙ СЕЛЬСОВЕТ ЗАДОНСКОГО РАЙОНА	4808002091	-	АО "ЭкоПром-Липецк"	4825037859	-	2,00	данные отсутствуют	открытая	Без ограждения	2	0,75	Металл	-	-	-	0	-	-	существующая	Нет
9904	Задонский муниципальный район	д. Ливенская	Молодежная	2	-	52.462553	38.827399	ЮЛ	БОЛХОВСКОЙ СЕЛЬСОВЕТ ЗАДОНСКОГО РАЙОНА	4808002091	-	АО "ЭкоПром-Липецк"	4825037859	-	4,00	данные отсутствуют	открытая	Без ограждения	4	0,75	Металл	-	-	-	0	-	-	существующая	Нет
9905	Задонский муниципальный район	д. Ливенская	Молодежная	14	-	52.463012	38.832806	ЮЛ	БОЛХОВСКОЙ СЕЛЬСОВЕТ ЗАДОНСКОГО РАЙОНА	4808002091	-	АО "ЭкоПром-Липецк"	4825037859	-	3,00	данные отсутствуют	открытая	Без ограждения	3	0,75	Металл	-	-	-	0	-	-	существующая	Нет
9906	Задонский муниципальный район	д. Ливенская	Молодежная	28	-	52.648196	38.436766	ЮЛ	БОЛХОВСКОЙ СЕЛЬСОВЕТ ЗАДОНСКОГО РАЙОНА	4808002091	-	АО "ЭкоПром-Липецк"	4825037859	-	2,00	данные отсутствуют	открытая	Без ограждения	2	0,75	Металл	-	-	-	0	-	-	существующая	Нет
9907	Задонский муниципальный район	д. Миролюбовка	Московская	1	-	52.432282	38.830957	ЮЛ	БОЛХОВСКОЙ СЕЛЬСОВЕТ ЗАДОНСКОГО РАЙОНА	4808002091	-	АО "ЭкоПром-Липецк"	4825037859	-	5,00	данные отсутствуют	открытая	Без ограждения	5	0,75	Металл	-	-	-	0	-	-	существующая	Нет
9908	Задонский муниципальный район	д. Колодезная	Центральная	15	-	52.42661	38.881324	ЮЛ	БОЛХОВСКОЙ СЕЛЬСОВЕТ ЗАДОНСКОГО РАЙОНА	4808002091	-	АО "ЭкоПром-Липецк"	4825037859	-	7,00	данные отсутствуют	открытая	Без ограждения	5	0,75	Металл	-	-	-	0	-	-	существующая	Нет
9909	Задонский муниципальный район	д. Колодезная	Мира	2	-	52.425978	38.882451	ЮЛ	БОЛХОВСКОЙ СЕЛЬСОВЕТ ЗАДОНСКОГО РАЙОНА	4808002091	-	АО "ЭкоПром-Липецк"	4825037859	-	7,00	данные отсутствуют	открытая	Без ограждения	5	0,75	Металл	-	-	-	0	-	-	существующая	Нет
9910	Задонский муниципальный район	д. Колодезная	Мира	6	-	52.430113	38.881101	ЮЛ	БОЛХОВСКОЙ СЕЛЬСОВЕТ ЗАДОНСКОГО РАЙОНА	4808002091	-	АО "ЭкоПром-Липецк"	4825037859	-	7,00	данные отсутствуют	открытая	Без ограждения	5	0,75	Металл	-	-	-	0	-	-	существующая	Нет
9911	Задонский муниципальный район	с. Болховское	Лесная	2	-	52.411034	38.87423	ЮЛ	БОЛХОВСКОЙ СЕЛЬСОВЕТ ЗАДОНСКОГО РАЙОНА	4808002091	-	АО "ЭкоПром-Липецк"	4825037859	-	4,00	данные отсутствуют	открытая	Без ограждения	4	0,75	Металл	-	-	-	0	-	-	существующая	Нет
9912	Задонский муниципальный район	с. Болховское	Лесная	14	-	52.409155	38.874254	ЮЛ	БОЛХОВСКОЙ СЕЛЬСОВЕТ ЗАДОНСКОГО РАЙОНА	4808002091	-	АО "ЭкоПром-Липецк"	4825037859	-	2,00	данные отсутствуют	открытая	Без ограждения	2	0,75	Металл	-	-	-	0	-	-	существующая	Нет
9913	Задонский муниципальный район	с. Болховское	Лесная	19	-	52.407933	38.874939	ЮЛ	БОЛХОВСКОЙ СЕЛЬСОВЕТ ЗАДОНСКОГО РАЙОНА	4808002091	-	АО "ЭкоПром-Липецк"	4825037859	-	2,00	данные отсутствуют	открытая	Без ограждения	2	0,75	Металл	-	-	-	0	-	-	существующая	Нет
9914	Задонский муниципальный район	с. Болховское	Калиничева	113	-	52.410261	38.862135	ЮЛ	БОЛХОВСКОЙ СЕЛЬСОВЕТ ЗАДОНСКОГО РАЙОНА	4808002091	-	АО "ЭкоПром-Липецк"	4825037859	-	3,00	данные отсутствуют	открытая	Без ограждения	3	0,75	Металл	-	-	-	0	-	-	существующая	Нет
9915	Задонский муниципальный район	с. Болховское	Калиничева	81	-	52.412819	38.856743	ЮЛ	БОЛХОВСКОЙ СЕЛЬСОВЕТ ЗАДОНСКОГО РАЙОНА	4808002091	-	АО "ЭкоПром-Липецк"	4825037859	-	2,00	данные отсутствуют	открытая	Без ограждения	2	0,75	Металл	-	-	-	0	-	-	существующая	Нет
9916	Задонский муниципальный район	с. Болховское	Калиничева	61	-	52.411307	38.859644	ЮЛ	БОЛХОВСКОЙ СЕЛЬСОВЕТ ЗАДОНСКОГО РАЙОНА	4808002091	-	АО "ЭкоПром-Липецк"	4825037859	-	2,00	данные отсутствуют	открытая	Без ограждения	2	0,75	Металл	-	-	-	0	-	-	существующая	Нет
9917	Задонский муниципальный район	с. Болховское	Калиничева	149	-	52.413437	38.867879	ЮЛ	БОЛХОВСКОЙ СЕЛЬСОВЕТ ЗАДОНСКОГО РАЙОНА	4808002091	-	АО "ЭкоПром-Липецк"	4825037859	-	2,00	данные отсутствуют	открытая	Без ограждения	2	0,75	Металл	-	-	-	0	-	-	существующая	Нет
9918	Задонский муниципальный район	с. Болховское	Центральная	97	-	52.419752	38.848123	ЮЛ	БОЛХОВСКОЙ СЕЛЬСОВЕТ ЗАДОНСКОГО РАЙОНА	4808002091	-	АО "ЭкоПром-Липецк"	4825037859	-	4,00	данные отсутствуют	открытая	Без ограждения	4	0,75	Металл	-	-	-	0	-	-	существующая	Нет

Приложение 1 к приказу управления экологии и природных ресурсов Липецкой области
«Приложение А6. Реестр контейнерных площадок (по данным ОМС)

№ п/п	Данные о нахождении мест (площадок) накопления твердых коммунальных отходов							Данные о собственниках мест (площадок) накопления твердых коммунальных отходов				Организация (ИП), оказывающая услуги по сбору и транспортированию ТКО		Данные о технических характеристиках мест (площадок) накопления твердых коммунальных отходов					Контейнеры для несортированных отходов			Контейнеры для утилизируемых отходов (раздельный сбор)			Контейнеры для сбора крупногабаритных отходов			Статус (существующая/планируемая)	Совместное использование с другими МКД
	Муниципальное образование	Населенный пункт	Улица	Дом	Корпус/Строение	Широта	Долгота	Организационно-правовая форма балансодержателя (юридическое лицо - ЮЛ; индивидуальный предприниматель - ИП; физическое лицо - ФЛ)	для ЮЛ - Полное наименование организации для ИП - Фамилия, Имя, Отчество для ФЛ - Фамилия, Имя, Отчество	ИНН	ОГРН	Наименование	ИНН	Номер контейнерной площадки	Площадь, кв.м.	Тип подстилающей поверхности	Вид площадки	Материал ограждения	Кол-во	Емкость (отдельного контейнера)	Материал контейнера	Кол-во	Емкость (отдельного контейнера)	Материал контейнера	Кол-во	Емкость (отдельного контейнера) м3	Материал контейнера		
9919	Задонский муниципальный район	с. Болховское	Центральная	94	-	52.417851	38.853375	ЮЛ	БОЛХОВСКОЙ СЕЛЬСОВЕТ ЗАДОНСКОГО РАЙОНА	4808002091	-	АО "ЭкоПром-Липецк"	4825037859	-	2,00	данные отсутствуют	открытая	Без ограждения	2	0,75	Металл	-	-	-	0	-	-	существующая	Нет
9920	Задонский муниципальный район	с. Болховское	Центральная	16	-	52.414433	38.869633	ЮЛ	БОЛХОВСКОЙ СЕЛЬСОВЕТ ЗАДОНСКОГО РАЙОНА	4808002091	-	АО "ЭкоПром-Липецк"	4825037859	-	3,00	данные отсутствуют	открытая	Без ограждения	3	0,75	Металл	-	-	-	0	-	-	существующая	Нет
9921	Задонский муниципальный район	с. Болховское	Спортивная	1	-	52.419137	38.854653	ЮЛ	БОЛХОВСКОЙ СЕЛЬСОВЕТ ЗАДОНСКОГО РАЙОНА	4808002091	-	АО "ЭкоПром-Липецк"	4825037859	-	2,00	данные отсутствуют	открытая	Без ограждения	2	0,75	Металл	-	-	-	0	-	-	существующая	Нет
9922	Задонский муниципальный район	с. Болховское	Спортивная	21	-	52.420326	38.851112	ЮЛ	БОЛХОВСКОЙ СЕЛЬСОВЕТ ЗАДОНСКОГО РАЙОНА	4808002091	-	АО "ЭкоПром-Липецк"	4825037859	-	2,00	данные отсутствуют	открытая	Без ограждения	2	0,75	Металл	-	-	-	0	-	-	существующая	Нет
9923	Задонский муниципальный район	с. Болховское	Новая	34	-	52.414499	38.861297	ЮЛ	БОЛХОВСКОЙ СЕЛЬСОВЕТ ЗАДОНСКОГО РАЙОНА	4808002091	-	АО "ЭкоПром-Липецк"	4825037859	-	4,00	данные отсутствуют	открытая	Без ограждения	4	0,75	Металл	-	-	-	0	-	-	существующая	Нет
9924	Задонский муниципальный район	с. Болховское	Новая	36	-	52.414443	38.85899	ЮЛ	БОЛХОВСКОЙ СЕЛЬСОВЕТ ЗАДОНСКОГО РАЙОНА	4808002091	-	АО "ЭкоПром-Липецк"	4825037859	-	4,00	данные отсутствуют	открытая	Без ограждения	4	0,75	Металл	-	-	-	0	-	-	существующая	Нет
9925	Задонский муниципальный район	с. Болховское	Степанищева	5	-	52.417077	38.870971	ЮЛ	БОЛХОВСКОЙ СЕЛЬСОВЕТ ЗАДОНСКОГО РАЙОНА	4808002091	-	АО "ЭкоПром-Липецк"	4825037859	-	1,00	данные отсутствуют	открытая	Без ограждения	1	0,75	Металл	-	-	-	0	-	-	существующая	Нет
9926	Задонский муниципальный район	с. Болховское	Степанищева	25	-	52.417546	38.865503	ЮЛ	БОЛХОВСКОЙ СЕЛЬСОВЕТ ЗАДОНСКОГО РАЙОНА	4808002091	-	АО "ЭкоПром-Липецк"	4825037859	-	1,00	данные отсутствуют	открытая	Без ограждения	1	0,75	Металл	-	-	-	0	-	-	существующая	Нет
9927	Задонский муниципальный район	с. Болховское	Степанищева	27	-	52.418069	38.864601	ЮЛ	БОЛХОВСКОЙ СЕЛЬСОВЕТ ЗАДОНСКОГО РАЙОНА	4808002091	-	АО "ЭкоПром-Липецк"	4825037859	-	1,00	данные отсутствуют	открытая	Без ограждения	1	0,75	Металл	-	-	-	0	-	-	существующая	Нет
9928	Задонский муниципальный район	с. Болховское	Степанищева	39	-	52.418213	38.862754	ЮЛ	БОЛХОВСКОЙ СЕЛЬСОВЕТ ЗАДОНСКОГО РАЙОНА	4808002091	-	АО "ЭкоПром-Липецк"	4825037859	-	1,00	данные отсутствуют	открытая	Без ограждения	1	0,75	Металл	-	-	-	0	-	-	существующая	Нет
9929	Задонский муниципальный район	д. Миролюбовка	М-4 416 км	-	-	52.436389	38.815188	ЮЛ	БОЛХОВСКОЙ СЕЛЬСОВЕТ ЗАДОНСКОГО РАЙОНА	4808002091	-	АО "ЭкоПром-Липецк"	4825037859	-	1,00	данные отсутствуют	открытая	Без ограждения	1	0,75	Металл	-	-	-	0	-	-	существующая	Нет
9930	Задонский муниципальный район	д. Миролюбовка	Московская	23	-	52.433936	38.82259	ЮЛ	БОЛХОВСКОЙ СЕЛЬСОВЕТ ЗАДОНСКОГО РАЙОНА	4808002091	-	АО "ЭкоПром-Липецк"	4825037859	-	3,00	данные отсутствуют	открытая	Без ограждения	3	0,75	Металл	-	-	-	0	-	-	существующая	Нет
9931	Задонский муниципальный район	д. Миролюбовка	Московская	27	-	52.433189	38.823643	ЮЛ	БОЛХОВСКОЙ СЕЛЬСОВЕТ ЗАДОНСКОГО РАЙОНА	4808002091	-	АО "ЭкоПром-Липецк"	4825037859	-	3,00	данные отсутствуют	открытая	Без ограждения	3	0,75	Металл	-	-	-	0	-	-	существующая	Нет
9932	Задонский муниципальный район	д. Миролюбовка	(территория КФХ)	-	-	52.433056	38.829121	ЮЛ	БОЛХОВСКОЙ СЕЛЬСОВЕТ ЗАДОНСКОГО РАЙОНА	4808002091	-	АО "ЭкоПром-Липецк"	4825037859	-	1,00	данные отсутствуют	открытая	Без ограждения	1	0,75	Металл	-	-	-	0	-	-	существующая	Нет
9933	Задонский муниципальный район	д. Миролюбовка	М-4 Дон-1 417 км	-	-	52.429624	38.825483	ЮЛ	БОЛХОВСКОЙ СЕЛЬСОВЕТ ЗАДОНСКОГО РАЙОНА	4808002091	-	АО "ЭкоПром-Липецк"	4825037859	-	8,00	данные отсутствуют	открытая	Без ограждения	8	0,75	Металл	-	-	-	0	-	-	существующая	Нет
9934	Задонский муниципальный район	д. Миролюбовка	М-4 Дон-1 417 км	-	-	52.429624	38.825483	ЮЛ	БОЛХОВСКОЙ СЕЛЬСОВЕТ ЗАДОНСКОГО РАЙОНА	4808002091	-	АО "ЭкоПром-Липецк"	4825037859	-	8,00	данные отсутствуют	открытая	Без ограждения	8	0,75	Металл	-	-	-	0	-	-	существующая	Нет
9935	Задонский муниципальный район	д. Малое Панарино	Липовая	8	-	52.400734	38.888951	ЮЛ	БОЛХОВСКОЙ СЕЛЬСОВЕТ ЗАДОНСКОГО РАЙОНА	4808002091	-	АО "ЭкоПром-Липецк"	4825037859	-	1,00	данные отсутствуют	открытая	Без ограждения	1	0,75	Металл	-	-	-	0	-	-	существующая	Нет
9936	Задонский муниципальный район	д. Малое Панарино	Липовая	2	-	52.395562	38.900686	ЮЛ	БОЛХОВСКОЙ СЕЛЬСОВЕТ ЗАДОНСКОГО РАЙОНА	4808002091	-	АО "ЭкоПром-Липецк"	4825037859	-	2,00	данные отсутствуют	открытая	Без ограждения	2	0,75	Металл	-	-	-	0	-	-	существующая	Нет
9937	Задонский муниципальный район	д. Малое Панарино	Липовая	4	-	52.396604	38.899836	ЮЛ	БОЛХОВСКОЙ СЕЛЬСОВЕТ ЗАДОНСКОГО РАЙОНА	4808002091	-	АО "ЭкоПром-Липецк"	4825037859	-	2,00	данные отсутствуют	открытая	Без ограждения	2	0,75	Металл	-	-	-	0	-	-	существующая	Нет
9938	Задонский муниципальный район	с. Болховское	Центральная	30	-	52.415337	38.866234	ЮЛ	БОЛХОВСКОЙ СЕЛЬСОВЕТ ЗАДОНСКОГО РАЙОНА	4808002091	-	АО "ЭкоПром-Липецк"	4825037859	-	2,00	данные отсутствуют	открытая	Без ограждения	2	0,75	Металл	-	-	-	0	-	-	существующая	Нет
9939	Задонский муниципальный район	с. Болховское	Центральная	7	-	52.414152	38.867227	ЮЛ	БОЛХОВСКОЙ СЕЛЬСОВЕТ ЗАДОНСКОГО РАЙОНА	4808002091	-	АО "ЭкоПром-Липецк"	4825037859	-	3,00	данные отсутствуют	открытая	Без ограждения	2	0,75	Металл	-	-	-	0	-	-	существующая	Нет
9940	Задонский муниципальный район	с. Болховское	Новая	36	-	52.414302	38.859236	ЮЛ	БОЛХОВСКОЙ СЕЛЬСОВЕТ ЗАДОНСКОГО РАЙОНА	4808002091	-	АО "ЭкоПром-Липецк"	4825037859	-	3,00	данные отсутствуют	открытая	Без ограждения	2	0,75	Металл	-	-	-	0	-	-	существующая	Нет
9941	Задонский муниципальный район	д. Ливенская	Садовая	4	-	52.45948	38.82957	ЮЛ	БОЛХОВСКОЙ СЕЛЬСОВЕТ ЗАДОНСКОГО РАЙОНА	4808002091	-	АО "ЭкоПром-Липецк"	4825037859	-	5,00	данные отсутствуют	открытая	Без ограждения	4	0,75	Металл	-	-	-	0	-	-	существующая	Нет
9942	Задонский муниципальный район	с. Бутырки	Задречная	6	-	52.542458	38.967516	ЮЛ	БУТЫРСКИЙ СЕЛЬСОВЕТ ЗАДОНСКОГО РАЙОНА	4808002045	-	АО "ЭкоПром-Липецк"	4825037859	-	1,00	данные отсутствуют	открытая	Без ограждения	1	0,75	Металл	-	-	-	0	-	-	существующая	Нет
9943	Задонский муниципальный район	с. Бутырки	Задречная	26	-	52.543684	38.958533	ЮЛ	БУТЫРСКИЙ СЕЛЬСОВЕТ ЗАДОНСКОГО РАЙОНА	4808002045	-	АО "ЭкоПром-Липецк"	4825037859	-	1,00	данные отсутствуют	открытая	Без ограждения	1	0,75	Металл	-	-	-	0	-	-	существующая	Нет
9944	Задонский муниципальный район	с. Бутырки	Задречная	46	-	52.544369	38.953125	ЮЛ	БУТЫРСКИЙ СЕЛЬСОВЕТ ЗАДОНСКОГО РАЙОНА	4808002045	-	АО "ЭкоПром-Липецк"	4825037859	-	1,00	данные отсутствуют	открытая	Без ограждения	1	0,75	Металл	-	-	-	0	-	-	существующая	Нет
9945	Задонский муниципальный район	с. Бутырки	Задречная	56	-	52.544873	38.949567	ЮЛ	БУТЫРСКИЙ СЕЛЬСОВЕТ ЗАДОНСКОГО РАЙОНА	4808002045	-	АО "ЭкоПром-Липецк"	4825037859	-	2,00	данные отсутствуют	открытая	Без ограждения	2	0,75	Металл	-	-	-	0	-	-	существующая	Нет
9946	Задонский муниципальный район	с. Бутырки	Барская	1	-	52.548181	38.957544	ЮЛ	БУТЫРСКИЙ СЕЛЬСОВЕТ ЗАДОНСКОГО РАЙОНА	4808002045	-	АО "ЭкоПром-Липецк"	4825037859	-	2,00	данные отсутствуют	открытая	Без ограждения	2	0,75	Металл	-	-	-	0	-	-	существующая	Нет
9947	Задонский муниципальный район	с. Бутырки	Барская	23	-	52.546724	38.965171	ЮЛ	БУТЫРСКИЙ СЕЛЬСОВЕТ ЗАДОНСКОГО РАЙОНА	4808002045	-	АО "ЭкоПром-Липецк"	4825037859	-	2,00	данные отсутствуют	открытая	Без ограждения	2	0,75	Металл	-	-	-	0	-	-	существующая	Нет
9948	Задонский муниципальный район	с. Бутырки	Барская	31	-	52.546439	38.966581	ЮЛ	БУТЫРСКИЙ СЕЛЬСОВЕТ ЗАДОНСКОГО РАЙОНА	4808002045	-	АО "ЭкоПром-Липецк"	4825037859	-	2,00	данные отсутствуют	открытая	Без ограждения	2	0,75	Металл	-	-	-	0	-	-	существующая	Нет

Приложение 1 к приказу управления экологии и природных ресурсов Липецкой области
«Приложение А6. Реестр контейнерных площадок (по данным ОМС)

№ п/п	Данные о нахождении мест (площадок) накопления твердых коммунальных отходов							Данные о собственниках мест (площадок) накопления твердых коммунальных отходов				Организация (ИП), оказывающая услуги по сбору и транспортированию ТКО		Данные о технических характеристиках мест (площадок) накопления твердых коммунальных отходов					Контейнеры для несортированных отходов			Контейнеры для утилизируемых отходов (раздельный сбор)			Контейнеры для сбора крупногабаритных отходов			Статус (существующая/планируемая)	Совместное использование с другими МКД
	Муниципальное образование	Населенный пункт	Улица	Дом	Корпус/Строение	Широта	Долгота	Организационно-правовая форма балансодержателя (юридическое лицо - ЮЛ; индивидуальный предприниматель - ИП; физическое лицо - ФЛ)	для ЮЛ - Полное наименование организации для ИП - Фамилия, Имя, Отчество для ФЛ - Фамилия, Имя, Отчество	ИНН	ОГРН	Наименование	ИНН	Номер контейнерной площадки	Площадь, кв.м.	Тип подстилающей поверхности	Вид площадки	Материал ограждения	Кол-во	Емкость (отдельного контейнера)	Материал контейнера	Кол-во	Емкость (отдельного контейнера)	Материал контейнера	Кол-во	Емкость (отдельного контейнера) м3	Материал контейнера		
9949	Задонский муниципальный район	с. Бутырки	Барская	49	-	52.54478	38.970705	ЮЛ	БУТЫРСКИЙ СЕЛЬСОВЕТ ЗАДОНСКОГО РАЙОНА	4808002045	-	АО "ЭкоПром-Липецк"	4825037859	-	3,00	данные отсутствуют	открытая	Без ограждения	3	0,75	Металл	-	-	-	0	-	-	существующая	Нет
9950	Задонский муниципальный район	с. Бутырки	Центральная	17	-	52.547929	38.952658	ЮЛ	БУТЫРСКИЙ СЕЛЬСОВЕТ ЗАДОНСКОГО РАЙОНА	4808002045	-	АО "ЭкоПром-Липецк"	4825037859	-	4,00	данные отсутствуют	открытая	Без ограждения	4	0,75	Металл	-	-	-	0	-	-	существующая	Нет
9951	Задонский муниципальный район	с. Бутырки	Центральная	39	-	52.54743	38.946827	ЮЛ	БУТЫРСКИЙ СЕЛЬСОВЕТ ЗАДОНСКОГО РАЙОНА	4808002045	-	АО "ЭкоПром-Липецк"	4825037859	-	2,00	данные отсутствуют	открытая	Без ограждения	2	0,75	Металл	-	-	-	0	-	-	существующая	Нет
9952	Задонский муниципальный район	с. Бутырки	Центральная	49	-	52.5476	38.942884	ЮЛ	БУТЫРСКИЙ СЕЛЬСОВЕТ ЗАДОНСКОГО РАЙОНА	4808002045	-	АО "ЭкоПром-Липецк"	4825037859	-	2,00	данные отсутствуют	открытая	Без ограждения	2	0,75	Металл	-	-	-	0	-	-	существующая	Нет
9953	Задонский муниципальный район	с. Бутырки	Рабочая	9	-	52.549867	38.954652	ЮЛ	БУТЫРСКИЙ СЕЛЬСОВЕТ ЗАДОНСКОГО РАЙОНА	4808002045	-	АО "ЭкоПром-Липецк"	4825037859	-	3,00	данные отсутствуют	открытая	Без ограждения	3	0,75	Металл	-	-	-	0	-	-	существующая	Нет
9954	Задонский муниципальный район	с. Бутырки	Рабочая	21	-	52.548854	38.950502	ЮЛ	БУТЫРСКИЙ СЕЛЬСОВЕТ ЗАДОНСКОГО РАЙОНА	4808002045	-	АО "ЭкоПром-Липецк"	4825037859	-	2,00	данные отсутствуют	открытая	Без ограждения	2	0,75	Металл	-	-	-	0	-	-	существующая	Нет
9955	Задонский муниципальный район	с. Бутырки	Новая	1	-	52.550245	38.951939	ЮЛ	БУТЫРСКИЙ СЕЛЬСОВЕТ ЗАДОНСКОГО РАЙОНА	4808002045	-	АО "ЭкоПром-Липецк"	4825037859	-	2,00	данные отсутствуют	открытая	Без ограждения	2	0,75	Металл	-	-	-	0	-	-	существующая	Нет
9956	Задонский муниципальный район	с. Бутырки	Новая	12	-	52.54932	38.948597	ЮЛ	БУТЫРСКИЙ СЕЛЬСОВЕТ ЗАДОНСКОГО РАЙОНА	4808002045	-	АО "ЭкоПром-Липецк"	4825037859	-	2,00	данные отсутствуют	открытая	Без ограждения	2	0,75	Металл	-	-	-	0	-	-	существующая	Нет
9957	Задонский муниципальный район	с. Бутырки	Новая возле кладбища	-	-	52.550372	38.952979	ЮЛ	БУТЫРСКИЙ СЕЛЬСОВЕТ ЗАДОНСКОГО РАЙОНА	4808002045	-	АО "ЭкоПром-Липецк"	4825037859	-	2,00	данные отсутствуют	открытая	Без ограждения	2	0,75	Металл	-	-	-	0	-	-	существующая	Нет
9958	Задонский муниципальный район	с. Бутырки	Хуторская	7	-	52.553202	38.958254	ЮЛ	БУТЫРСКИЙ СЕЛЬСОВЕТ ЗАДОНСКОГО РАЙОНА	4808002045	-	АО "ЭкоПром-Липецк"	4825037859	-	2,00	данные отсутствуют	открытая	Без ограждения	2	0,75	Металл	-	-	-	0	-	-	существующая	Нет
9959	Задонский муниципальный район	с. Бутырки	Хуторская	25	-	52.552797	38.964416	ЮЛ	БУТЫРСКИЙ СЕЛЬСОВЕТ ЗАДОНСКОГО РАЙОНА	4808002045	-	АО "ЭкоПром-Липецк"	4825037859	-	1,00	данные отсутствуют	открытая	Без ограждения	1	0,75	Металл	-	-	-	0	-	-	существующая	Нет
9960	Задонский муниципальный район	с. Бутырки	Хуторская	20	-	52.551302	38.970139	ЮЛ	БУТЫРСКИЙ СЕЛЬСОВЕТ ЗАДОНСКОГО РАЙОНА	4808002045	-	АО "ЭкоПром-Липецк"	4825037859	-	1,00	данные отсутствуют	открытая	Без ограждения	1	0,75	Металл	-	-	-	0	-	-	существующая	Нет
9961	Задонский муниципальный район	д. Синявка	Верхний порядок	31	-	52.550059	38.935895	ЮЛ	БУТЫРСКИЙ СЕЛЬСОВЕТ ЗАДОНСКОГО РАЙОНА	4808002045	-	АО "ЭкоПром-Липецк"	4825037859	-	1,00	данные отсутствуют	открытая	Без ограждения	1	0,75	Металл	-	-	-	0	-	-	существующая	Нет
9962	Задонский муниципальный район	д. Синявка	Верхний порядок	49	-	52.551855	38.934044	ЮЛ	БУТЫРСКИЙ СЕЛЬСОВЕТ ЗАДОНСКОГО РАЙОНА	4808002045	-	АО "ЭкоПром-Липецк"	4825037859	-	2,00	данные отсутствуют	открытая	Без ограждения	2	0,75	Металл	-	-	-	0	-	-	существующая	Нет
9963	Задонский муниципальный район	д. Синявка	Рассветная	29	-	52.556493	38.92922	ЮЛ	БУТЫРСКИЙ СЕЛЬСОВЕТ ЗАДОНСКОГО РАЙОНА	4808002045	-	АО "ЭкоПром-Липецк"	4825037859	-	2,00	данные отсутствуют	открытая	Без ограждения	2	0,75	Металл	-	-	-	0	-	-	существующая	Нет
9964	Задонский муниципальный район	д. Синявка	Нижний порядок	8	-	52.546001	38.940252	ЮЛ	БУТЫРСКИЙ СЕЛЬСОВЕТ ЗАДОНСКОГО РАЙОНА	4808002045	-	АО "ЭкоПром-Липецк"	4825037859	-	1,00	данные отсутствуют	открытая	Без ограждения	1	0,75	Металл	-	-	-	0	-	-	существующая	Нет
9965	Задонский муниципальный район	д. Синявка	Нижний порядок	36	-	52.546116	38.936317	ЮЛ	БУТЫРСКИЙ СЕЛЬСОВЕТ ЗАДОНСКОГО РАЙОНА	4808002045	-	АО "ЭкоПром-Липецк"	4825037859	-	1,00	данные отсутствуют	открытая	Без ограждения	1	0,75	Металл	-	-	-	0	-	-	существующая	Нет
9966	Задонский муниципальный район	д. Синявка	Нижний порядок	46	-	52.547611	38.934251	ЮЛ	БУТЫРСКИЙ СЕЛЬСОВЕТ ЗАДОНСКОГО РАЙОНА	4808002045	-	АО "ЭкоПром-Липецк"	4825037859	-	1,00	данные отсутствуют	открытая	Без ограждения	1	0,75	Металл	-	-	-	0	-	-	существующая	Нет
9967	Задонский муниципальный район	с. Бутырки Урочище	Лагерь Солнечный	-	-	52.509436	38.940616	ЮЛ	Лагерь Солнечный	-	-	АО "ЭкоПром-Липецк"	4825037859	-	10,00	данные отсутствуют	открытая	Без ограждения	4	0,75	Металл	-	-	-	0	-	-	существующая	Нет
9968	Задонский муниципальный район	с. Бутырки Урочище	Лагерь Спартак	-	-	52.509436	38.940616	ЮЛ	Лагерь Спартак	-	-	АО "ЭкоПром-Липецк"	4825037859	-	17,50	данные отсутствуют	открытая	Без ограждения	7	0,75	Металл	-	-	-	0	-	-	существующая	Нет
9969	Задонский муниципальный район	с. Бутырки	Птицеферма Куриное царство	-	-	52.526419	38.982004	ЮЛ	АО "Куриное царство	-	-	АО "ЭкоПром-Липецк"	4825037859	-	5,00	данные отсутствуют	открытая	Без ограждения	2	0,75	Металл	-	-	-	0	-	-	существующая	Нет
9970	Задонский муниципальный район	с. Уткино	Донская	42	-	52.34882	38.961479	ЮЛ	ВЕРХНЕКАЗАЧЕНСКИЙ СЕЛЬСОВЕТ ЗАДОНСКОГО РАЙОНА	4808002013	-	АО "ЭкоПром-Липецк"	4825037859	-	2,00	данные отсутствуют	открытая	Без ограждения	2	0,75	Металл	-	-	-	0	-	-	существующая	Нет
9971	Задонский муниципальный район	с. Уткино	Донская	29	-	52.34648	38.96148	ЮЛ	ВЕРХНЕКАЗАЧЕНСКИЙ СЕЛЬСОВЕТ ЗАДОНСКОГО РАЙОНА	4808002013	-	АО "ЭкоПром-Липецк"	4825037859	-	1,00	данные отсутствуют	открытая	Без ограждения	1	0,75	Металл	-	-	-	0	-	-	существующая	Нет
9972	Задонский муниципальный район	с. Уткино	Донская	10	-	52.34405	38.96122	ЮЛ	ВЕРХНЕКАЗАЧЕНСКИЙ СЕЛЬСОВЕТ ЗАДОНСКОГО РАЙОНА	4808002013	-	АО "ЭкоПром-Липецк"	4825037859	-	2,00	данные отсутствуют	открытая	Без ограждения	2	0,75	Металл	-	-	-	0	-	-	существующая	Нет
9973	Задонский муниципальный район	с. Уткино	Родниковая	4	-	52.34906	38.96548	ЮЛ	ВЕРХНЕКАЗАЧЕНСКИЙ СЕЛЬСОВЕТ ЗАДОНСКОГО РАЙОНА	4808002013	-	АО "ЭкоПром-Липецк"	4825037859	-	2,00	данные отсутствуют	открытая	Без ограждения	2	0,75	Металл	-	-	-	0	-	-	существующая	Нет
9974	Задонский муниципальный район	с. Уткино	Школьная	23	-	52.36458	38.96426	ЮЛ	ВЕРХНЕКАЗАЧЕНСКИЙ СЕЛЬСОВЕТ ЗАДОНСКОГО РАЙОНА	4808002013	-	АО "ЭкоПром-Липецк"	4825037859	-	2,00	данные отсутствуют	открытая	Без ограждения	2	0,75	Металл	-	-	-	0	-	-	существующая	Нет
9975	Задонский муниципальный район	с. Уткино	Запрудная	16	-	52.35479	38.96756	ЮЛ	ВЕРХНЕКАЗАЧЕНСКИЙ СЕЛЬСОВЕТ ЗАДОНСКОГО РАЙОНА	4808002013	-	АО "ЭкоПром-Липецк"	4825037859	-	1,00	данные отсутствуют	открытая	Без ограждения	1	0,75	Металл	-	-	-	0	-	-	существующая	Нет
9976	Задонский муниципальный район	с. Уткино	Школьная	94	-	52.3524	38.96286	ЮЛ	ВЕРХНЕКАЗАЧЕНСКИЙ СЕЛЬСОВЕТ ЗАДОНСКОГО РАЙОНА	4808002013	-	АО "ЭкоПром-Липецк"	4825037859	-	1,00	данные отсутствуют	открытая	Без ограждения	1	0,75	Металл	-	-	-	0	-	-	существующая	Нет
9977	Задонский муниципальный район	с. Уткино	Школьная	62	-	52.38378	38.95975	ЮЛ	ВЕРХНЕКАЗАЧЕНСКИЙ СЕЛЬСОВЕТ ЗАДОНСКОГО РАЙОНА	4808002013	-	АО "ЭкоПром-Липецк"	4825037859	-	1,00	данные отсутствуют	открытая	Без ограждения	1	0,75	Металл	-	-	-	0	-	-	существующая	Нет
9978	Задонский муниципальный район	с. Уткино	Школьная	24	-	52.35801	38.96292	ЮЛ	ВЕРХНЕКАЗАЧЕНСКИЙ СЕЛЬСОВЕТ ЗАДОНСКОГО РАЙОНА	4808002013	-	АО "ЭкоПром-Липецк"	4825037859	-	2,00	данные отсутствуют	открытая	Без ограждения	2	0,75	Металл	-	-	-	0	-	-	существующая	Нет
9979	Задонский муниципальный район	с. Уткино	Школьная	2	-	52.36187	38.96132	ЮЛ	ВЕРХНЕКАЗАЧЕНСКИЙ СЕЛЬСОВЕТ ЗАДОНСКОГО РАЙОНА	4808002013	-	АО "ЭкоПром-Липецк"	4825037859	-	4,00	данные отсутствуют	открытая	Без ограждения	4	0,75	Металл	-	-	-	0	-	-	существующая	Нет

Приложение 1 к приказу управления экологии и природных ресурсов Липецкой области
«Приложение А6. Реестр контейнерных площадок (по данным ОМС)

№ п/п	Данные о нахождении мест (площадок) накопления твердых коммунальных отходов							Данные о собственниках мест (площадок) накопления твердых коммунальных отходов				Организация (ИП), оказывающая услуги по сбору и транспортированию ТКО		Данные о технических характеристиках мест (площадок) накопления твердых коммунальных отходов					Контейнеры для несортированных отходов			Контейнеры для утилизируемых отходов (раздельный сбор)			Контейнеры для сбора крупногабаритных отходов			Статус (существующая/планируемая)	Совместное использование с другими МКД
	Муниципальное образование	Населенный пункт	Улица	Дом	Корпус/Строение	Широта	Долгота	Организационно-правовая форма балансодержателя (юридическое лицо - ЮЛ; индивидуальный предприниматель - ИП; физическое лицо - ФЛ)	для ЮЛ - Полное наименование организации для ИП - Фамилия, Имя, Отчество для ФЛ - Фамилия, Имя, Отчество	ИНН	ОГРН	Наименование	ИНН	Номер контейнерной площадки	Площадь, кв.м.	Тип подстилающей поверхности	Вид площадки	Материал ограждения	Кол-во	Емкость (отдельного контейнера)	Материал контейнера	Кол-во	Емкость (отдельного контейнера)	Материал контейнера	Кол-во	Емкость (отдельного контейнера) м3	Материал контейнера		
9980	Задонский муниципальный район	с. Верхнее Казачье	Молодежная	2	-	52.35052	38.97149	ЮЛ	ВЕРХНЕКАЗАЧЕНСКИЙ СЕЛЬСОВЕТ ЗАДОНСКОГО РАЙОНА	4808002013	-	АО "ЭкоПром-Липецк"	4825037859	-	2,00	данные отсутствуют	открытая	Без ограждения	2	0,75	Металл	-	-	-	0	-	-	существующая	Нет
9981	Задонский муниципальный район	с. Верхнее Казачье	Сибирская	3	-	52.35012	38.89392	ЮЛ	ВЕРХНЕКАЗАЧЕНСКИЙ СЕЛЬСОВЕТ ЗАДОНСКОГО РАЙОНА	4808002013	-	АО "ЭкоПром-Липецк"	4825037859	-	2,00	данные отсутствуют	открытая	Без ограждения	2	0,75	Металл	-	-	-	0	-	-	существующая	Нет
9982	Задонский муниципальный район	с. Верхнее Казачье	Сибирская	19	а	52.34507	38.9091	ЮЛ	ВЕРХНЕКАЗАЧЕНСКИЙ СЕЛЬСОВЕТ ЗАДОНСКОГО РАЙОНА	4808002013	-	АО "ЭкоПром-Липецк"	4825037859	-	2,00	данные отсутствуют	открытая	Без ограждения	2	0,75	Металл	-	-	-	0	-	-	существующая	Нет
9983	Краснинский муниципальный район	с. Красное	Коммунальная	12	а	52.865289	38.796647	ЮЛ	ОКУ "КРАСНИНСКИЙ СРЦ"	4810004843	1134811001490	ООО "РМК"	4813025295	12-0135-5	4,00	Бетонная плита	Открытая	данные отсутствуют	2	0,75	Металл	-	-	-	0	-	-	существующая	Нет
9984	Задонский муниципальный район	с. Верхнее Казачье	Сибирская	36	-	52.34586	38.90531	ЮЛ	ВЕРХНЕКАЗАЧЕНСКИЙ СЕЛЬСОВЕТ ЗАДОНСКОГО РАЙОНА	4808002013	-	АО "ЭкоПром-Липецк"	4825037859	-	2,00	данные отсутствуют	открытая	Без ограждения	2	0,75	Металл	-	-	-	0	-	-	существующая	Нет
9985	Задонский муниципальный район	с. Верхнее Казачье	Полевая	15	-	52.34577	38.81104	ЮЛ	ВЕРХНЕКАЗАЧЕНСКИЙ СЕЛЬСОВЕТ ЗАДОНСКОГО РАЙОНА	4808002013	-	АО "ЭкоПром-Липецк"	4825037859	-	2,00	данные отсутствуют	открытая	Без ограждения	1	0,75	Металл	-	-	-	0	-	-	существующая	Нет
9986	Задонский муниципальный район	с. Верхнее Казачье	Донская	70	-	52.35217	38.95795	ЮЛ	ВЕРХНЕКАЗАЧЕНСКИЙ СЕЛЬСОВЕТ ЗАДОНСКОГО РАЙОНА	4808002013	-	АО "ЭкоПром-Липецк"	4825037859	-	2,00	данные отсутствуют	открытая	Без ограждения	2	0,75	Металл	-	-	-	0	-	-	существующая	Нет
9987	Задонский муниципальный район	с. Верхнее Казачье	Центральная	11	-	52.34938	38.978	ЮЛ	ВЕРХНЕКАЗАЧЕНСКИЙ СЕЛЬСОВЕТ ЗАДОНСКОГО РАЙОНА	4808002013	-	АО "ЭкоПром-Липецк"	4825037859	-	2,00	данные отсутствуют	открытая	Без ограждения	2	0,75	Металл	-	-	-	0	-	-	существующая	Нет
9988	Задонский муниципальный район	с. Верхнее Казачье	Молодежная	19	-	52.350515	38.884637	ЮЛ	ВЕРХНЕКАЗАЧЕНСКИЙ СЕЛЬСОВЕТ ЗАДОНСКОГО РАЙОНА	4808002013	-	АО "ЭкоПром-Липецк"	4825037859	-	2,00	данные отсутствуют	открытая	Без ограждения	2	0,75	Металл	-	-	-	0	-	-	существующая	Нет
9989	Задонский муниципальный район	с. Верхний Студенец	Фермерская	3	-	52.606131	39.059162	ЮЛ	ВЕРХНЕСТУДЕНЕЦКИЙ СЕЛЬСОВЕТ ЗАДОНСКОГО РАЙОНА	4808001965	-	АО "ЭкоПром-Липецк"	4825037859	-	11,25	данные отсутствуют	открытая	Без ограждения	5	0,75	Металл	-	-	-	0	-	-	существующая	Нет
9990	Задонский муниципальный район	с. Верхний Студенец	Школьная	28	-	52.603234	39.061249	ЮЛ	ВЕРХНЕСТУДЕНЕЦКИЙ СЕЛЬСОВЕТ ЗАДОНСКОГО РАЙОНА	4808001965	-	АО "ЭкоПром-Липецк"	4825037859	-	11,30	данные отсутствуют	открытая	Без ограждения	5	0,75	Металл	-	-	-	0	-	-	существующая	Нет
9991	Задонский муниципальный район	с. Верхний Студенец	Школьная	11	-	52.603073	39.065329	ЮЛ	ВЕРХНЕСТУДЕНЕЦКИЙ СЕЛЬСОВЕТ ЗАДОНСКОГО РАЙОНА	4808001965	-	АО "ЭкоПром-Липецк"	4825037859	-	13,50	данные отсутствуют	открытая	Без ограждения	6	0,75	Металл	-	-	-	0	-	-	существующая	Нет
9992	Задонский муниципальный район	с. Верхний Студенец	Центральная	27	-	52.60457	39.05757	ЮЛ	ВЕРХНЕСТУДЕНЕЦКИЙ СЕЛЬСОВЕТ ЗАДОНСКОГО РАЙОНА	4808001965	-	АО "ЭкоПром-Липецк"	4825037859	-	9,00	данные отсутствуют	открытая	Без ограждения	4	0,75	Металл	-	-	-	0	-	-	существующая	Нет
9993	Задонский муниципальный район	с. Верхний Студенец	кладбище	-	-	52.609191	39.053381	ЮЛ	ВЕРХНЕСТУДЕНЕЦКИЙ СЕЛЬСОВЕТ ЗАДОНСКОГО РАЙОНА	4808001965	-	АО "ЭкоПром-Липецк"	4825037859	-	11,30	данные отсутствуют	открытая	Без ограждения	5	0,75	Металл	-	-	-	0	-	-	существующая	Нет
9994	Задонский муниципальный район	с. Верхний Студенец	Лесная	9	-	52.595252	39.057388	ЮЛ	ВЕРХНЕСТУДЕНЕЦКИЙ СЕЛЬСОВЕТ ЗАДОНСКОГО РАЙОНА	4808001965	-	АО "ЭкоПром-Липецк"	4825037859	-	9,00	данные отсутствуют	открытая	Без ограждения	4	0,75	Металл	-	-	-	0	-	-	существующая	Нет
9995	Задонский муниципальный район	с. Верхний Студенец	Лесная	13	-	52.594352	39.056991	ЮЛ	ВЕРХНЕСТУДЕНЕЦКИЙ СЕЛЬСОВЕТ ЗАДОНСКОГО РАЙОНА	4808001965	-	АО "ЭкоПром-Липецк"	4825037859	-	9,00	данные отсутствуют	открытая	Без ограждения	4	0,75	Металл	-	-	-	0	-	-	существующая	Нет
9996	Задонский муниципальный район	с. Верхний Студенец	Лесная	25	-	52.594848	39.053883	ЮЛ	ВЕРХНЕСТУДЕНЕЦКИЙ СЕЛЬСОВЕТ ЗАДОНСКОГО РАЙОНА	4808001965	-	АО "ЭкоПром-Липецк"	4825037859	-	6,75	данные отсутствуют	открытая	Без ограждения	3	0,75	Металл	-	-	-	0	-	-	существующая	Нет
9997	Задонский муниципальный район	с. Верхний Студенец	Лесная	34	-	52.598269	39.050742	ЮЛ	ВЕРХНЕСТУДЕНЕЦКИЙ СЕЛЬСОВЕТ ЗАДОНСКОГО РАЙОНА	4808001965	-	АО "ЭкоПром-Липецк"	4825037859	-	4,50	данные отсутствуют	открытая	Без ограждения	2	0,75	Металл	-	-	-	0	-	-	существующая	Нет
9998	Задонский муниципальный район	с. Верхний Студенец	Лесная	37	-	52.595624	39.050011	ЮЛ	ВЕРХНЕСТУДЕНЕЦКИЙ СЕЛЬСОВЕТ ЗАДОНСКОГО РАЙОНА	4808001965	-	АО "ЭкоПром-Липецк"	4825037859	-	6,75	данные отсутствуют	открытая	Без ограждения	3	0,75	Металл	-	-	-	0	-	-	существующая	Нет
9999	Задонский муниципальный район	с. Верхний Студенец	Лесная	43	-	52.597305	39.046949	ЮЛ	ВЕРХНЕСТУДЕНЕЦКИЙ СЕЛЬСОВЕТ ЗАДОНСКОГО РАЙОНА	4808001965	-	АО "ЭкоПром-Липецк"	4825037859	-	4,50	данные отсутствуют	открытая	Без ограждения	2	0,75	Металл	-	-	-	0	-	-	существующая	Нет
10000	Задонский муниципальный район	с. Верхний Студенец	Лесная	55	-	52.598934	39.04288	ЮЛ	ВЕРХНЕСТУДЕНЕЦКИЙ СЕЛЬСОВЕТ ЗАДОНСКОГО РАЙОНА	4808001965	-	АО "ЭкоПром-Липецк"	4825037859	-	4,50	данные отсутствуют	открытая	Без ограждения	2	0,75	Металл	-	-	-	0	-	-	существующая	Нет
10001	Задонский муниципальный район	с. Верхний Студенец	Дачная	3	-	52.597891	39.05424	ЮЛ	ВЕРХНЕСТУДЕНЕЦКИЙ СЕЛЬСОВЕТ ЗАДОНСКОГО РАЙОНА	4808001965	-	АО "ЭкоПром-Липецк"	4825037859	-	4,50	данные отсутствуют	открытая	Без ограждения	2	0,75	Металл	-	-	-	0	-	-	существующая	Нет
10002	Задонский муниципальный район	с. Верхний Студенец	Дачная	13	-	52.599319	39.051527	ЮЛ	ВЕРХНЕСТУДЕНЕЦКИЙ СЕЛЬСОВЕТ ЗАДОНСКОГО РАЙОНА	4808001965	-	АО "ЭкоПром-Липецк"	4825037859	-	6,75	данные отсутствуют	открытая	Без ограждения	3	0,75	Металл	-	-	-	0	-	-	существующая	Нет
10003	Задонский муниципальный район	с. Верхний Студенец	Дачная	15	-	52.60173	39.050804	ЮЛ	ВЕРХНЕСТУДЕНЕЦКИЙ СЕЛЬСОВЕТ ЗАДОНСКОГО РАЙОНА	4808001965	-	АО "ЭкоПром-Липецк"	4825037859	-	4,50	данные отсутствуют	открытая	Без ограждения	2	0,75	Металл	-	-	-	0	-	-	существующая	Нет
10004	Задонский муниципальный район	с. Верхний Студенец	Садовая	46	-	52.601549	39.058628	ЮЛ	ВЕРХНЕСТУДЕНЕЦКИЙ СЕЛЬСОВЕТ ЗАДОНСКОГО РАЙОНА	4808001965	-	АО "ЭкоПром-Липецк"	4825037859	-	9,00	данные отсутствуют	открытая	Без ограждения	4	0,75	Металл	-	-	-	0	-	-	существующая	Нет
10005	Задонский муниципальный район	с. Никольское	Книжеская	6	-	52.609572	39.046973	ЮЛ	ВЕРХНЕСТУДЕНЕЦКИЙ СЕЛЬСОВЕТ ЗАДОНСКОГО РАЙОНА	4808001965	-	АО "ЭкоПром-Липецк"	4825037859	-	4,50	данные отсутствуют	открытая	Без ограждения	2	0,75	Металл	-	-	-	0	-	-	существующая	Нет

Приложение 1 к приказу управления экологии и природных ресурсов Липецкой области
«Приложение А6. Реестр контейнерных площадок (по данным ОМС)

№ п/п	Данные о нахождении мест (площадок) накопления твердых коммунальных отходов							Данные о собственниках мест (площадок) накопления твердых коммунальных отходов				Организация (ИП), оказывающая услуги по сбору и транспортированию ТКО		Данные о технических характеристиках мест (площадок) накопления твердых коммунальных отходов					Контейнеры для несортированных отходов			Контейнеры для утилизируемых отходов (раздельный сбор)			Контейнеры для сбора крупногабаритных отходов			Статус (существующая/планируемая)	Совместное использование с другими МКД
	Муниципальное образование	Населенный пункт	Улица	Дом	Корпус/Строение	Широта	Долгота	Организационно-правовая форма балансодержателя (юридическое лицо - ЮЛ; индивидуальный предприниматель - ИП; физическое лицо - ФЛ)	для ЮЛ - Полное наименование организации для ИП - Фамилия, Имя, Отчество для ФЛ - Фамилия, Имя, Отчество	ИНН	ОГРН	Наименование	ИНН	Номер контейнерной площадки	Площадь, кв.м.	Тип подстилающей поверхности	Вид площадки	Материал ограждения	Кол-во	Емкость (отдельного контейнера)	Материал контейнера	Кол-во	Емкость (отдельного контейнера)	Материал контейнера	Кол-во	Емкость (отдельного контейнера) м3	Материал контейнера		
10006	Задонский муниципальный район	с. Никольское	Книжеская	47	-	52.610037	39.038888	ЮЛ	ВЕРХНЕСТУДЕНЕЦКИЙ СЕЛЬСОВЕТ ЗАДОНСКОГО РАЙОНА	4808001965	-	АО "ЭкоПром-Липецк"	4825037859	-	4,50	данные отсутствуют	открытая	Без ограждения	2	0,75	Металл	-	-	-	0	-	-	существующая	Нет
10007	Задонский муниципальный район	с. Никольское	Книжеская	61	-	52.610465	39.033504	ЮЛ	ВЕРХНЕСТУДЕНЕЦКИЙ СЕЛЬСОВЕТ ЗАДОНСКОГО РАЙОНА	4808001965	-	АО "ЭкоПром-Липецк"	4825037859	-	4,50	данные отсутствуют	открытая	Без ограждения	2	0,75	Металл	-	-	-	0	-	-	существующая	Нет
10008	Задонский муниципальный район	с. Никольское	Книжеская	28	-	52.610733	39.030392	ЮЛ	ВЕРХНЕСТУДЕНЕЦКИЙ СЕЛЬСОВЕТ ЗАДОНСКОГО РАЙОНА	4808001965	-	АО "ЭкоПром-Липецк"	4825037859	-	4,50	данные отсутствуют	открытая	Без ограждения	2	0,75	Металл	-	-	-	0	-	-	существующая	Нет
10009	Задонский муниципальный район	с. Казино	Дорожная	2	-	52.576381	39.130866	ЮЛ	ВЕРХНЕСТУДЕНЕЦКИЙ СЕЛЬСОВЕТ ЗАДОНСКОГО РАЙОНА	4808001965	-	АО "ЭкоПром-Липецк"	4825037859	-	11,30	данные отсутствуют	открытая	Без ограждения	5	0,75	Металл	-	-	-	0	-	-	существующая	Нет
10010	Задонский муниципальный район	с. Казино	Дорожная конечная остановка	-	-	52.587304	39.131234	ЮЛ	ВЕРХНЕСТУДЕНЕЦКИЙ СЕЛЬСОВЕТ ЗАДОНСКОГО РАЙОНА	4808001965	-	АО "ЭкоПром-Липецк"	4825037859	-	13,50	данные отсутствуют	открытая	Без ограждения	6	0,75	Металл	-	-	-	0	-	-	существующая	Нет
10011	Задонский муниципальный район	с. Казино	Дорожная	42	-	52.589645	39.132618	ЮЛ	ВЕРХНЕСТУДЕНЕЦКИЙ СЕЛЬСОВЕТ ЗАДОНСКОГО РАЙОНА	4808001965	-	АО "ЭкоПром-Липецк"	4825037859	-	2,25	данные отсутствуют	открытая	Без ограждения	1	0,75	Металл	-	-	-	0	-	-	существующая	Нет
10012	Задонский муниципальный район	с. Казино	Дорожная	103	-	52.594989	39.13146	ЮЛ	ВЕРХНЕСТУДЕНЕЦКИЙ СЕЛЬСОВЕТ ЗАДОНСКОГО РАЙОНА	4808001965	-	АО "ЭкоПром-Липецк"	4825037859	-	2,25	данные отсутствуют	открытая	Без ограждения	1	0,75	Металл	-	-	-	0	-	-	существующая	Нет
10013	Задонский муниципальный район	с. Казино	Дорожная	123	-	52.597326	39.127456	ЮЛ	ВЕРХНЕСТУДЕНЕЦКИЙ СЕЛЬСОВЕТ ЗАДОНСКОГО РАЙОНА	4808001965	-	АО "ЭкоПром-Липецк"	4825037859	-	4,50	данные отсутствуют	открытая	Без ограждения	2	0,75	Металл	-	-	-	0	-	-	существующая	Нет
10014	Задонский муниципальный район	с. Казино	Лесная	19	-	52.595317	39.12329	ЮЛ	ВЕРХНЕСТУДЕНЕЦКИЙ СЕЛЬСОВЕТ ЗАДОНСКОГО РАЙОНА	4808001965	-	АО "ЭкоПром-Липецк"	4825037859	-	2,25	данные отсутствуют	открытая	Без ограждения	1	0,75	Металл	-	-	-	0	-	-	существующая	Нет
10015	Задонский муниципальный район	с. Казино	Лесная	9	Б	52.589291	39.12704	ЮЛ	ВЕРХНЕСТУДЕНЕЦКИЙ СЕЛЬСОВЕТ ЗАДОНСКОГО РАЙОНА	4808001965	-	АО "ЭкоПром-Липецк"	4825037859	-	2,25	данные отсутствуют	открытая	Без ограждения	1	0,75	Металл	-	-	-	0	-	-	существующая	Нет
10016	Задонский муниципальный район	с. Казино	Лесная	13	-	52.59244	39.126603	ЮЛ	ВЕРХНЕСТУДЕНЕЦКИЙ СЕЛЬСОВЕТ ЗАДОНСКОГО РАЙОНА	4808001965	-	АО "ЭкоПром-Липецк"	4825037859	-	4,50	данные отсутствуют	открытая	Без ограждения	2	0,75	Металл	-	-	-	0	-	-	существующая	Нет
10017	Задонский муниципальный район	с. Казино	Лесная	-	-	52.596817	39.121329	ЮЛ	ВЕРХНЕСТУДЕНЕЦКИЙ СЕЛЬСОВЕТ ЗАДОНСКОГО РАЙОНА	4808001965	-	АО "ЭкоПром-Липецк"	4825037859	-	2,25	данные отсутствуют	открытая	Без ограждения	1	0,75	Металл	-	-	-	0	-	-	существующая	Нет
10018	Задонский муниципальный район	с. Казино	Мира	-	-	52.598993	39.132019	ЮЛ	ВЕРХНЕСТУДЕНЕЦКИЙ СЕЛЬСОВЕТ ЗАДОНСКОГО РАЙОНА	4808001965	-	АО "ЭкоПром-Липецк"	4825037859	-	6,75	данные отсутствуют	открытая	Без ограждения	3	0,75	Металл	-	-	-	0	-	-	существующая	Нет
10019	Задонский муниципальный район	с. Казино	Центральная	-	-	52.57496	39.133502	ЮЛ	ВЕРХНЕСТУДЕНЕЦКИЙ СЕЛЬСОВЕТ ЗАДОНСКОГО РАЙОНА	4808001965	-	АО "ЭкоПром-Липецк"	4825037859	-	2,25	данные отсутствуют	открытая	Без ограждения	1	0,75	Металл	-	-	-	0	-	-	существующая	Нет
10020	Задонский муниципальный район	с. Казино	Центральная	9	-	52.578478	39.13555	ЮЛ	ВЕРХНЕСТУДЕНЕЦКИЙ СЕЛЬСОВЕТ ЗАДОНСКОГО РАЙОНА	4808001965	-	АО "ЭкоПром-Липецк"	4825037859	-	11,30	данные отсутствуют	открытая	Без ограждения	5	0,75	Металл	-	-	-	0	-	-	существующая	Нет
10021	Задонский муниципальный район	с. Казино	Центральная	62	А	52.584258	39.141202	ЮЛ	ВЕРХНЕСТУДЕНЕЦКИЙ СЕЛЬСОВЕТ ЗАДОНСКОГО РАЙОНА	4808001965	-	АО "ЭкоПром-Липецк"	4825037859	-	6,75	данные отсутствуют	открытая	Без ограждения	3	0,75	Металл	-	-	-	0	-	-	существующая	Нет
10022	Задонский муниципальный район	с. Казино	Центральная	92	-	52.594612	39.13903	ЮЛ	ВЕРХНЕСТУДЕНЕЦКИЙ СЕЛЬСОВЕТ ЗАДОНСКОГО РАЙОНА	4808001965	-	АО "ЭкоПром-Липецк"	4825037859	-	4,50	данные отсутствуют	открытая	Без ограждения	2	0,75	Металл	-	-	-	0	-	-	существующая	Нет
10023	Задонский муниципальный район	с. Казино	Центральная	-	-	52.588291	39.140812	ЮЛ	ВЕРХНЕСТУДЕНЕЦКИЙ СЕЛЬСОВЕТ ЗАДОНСКОГО РАЙОНА	4808001965	-	АО "ЭкоПром-Липецк"	4825037859	-	6,75	данные отсутствуют	открытая	Без ограждения	3	0,75	Металл	-	-	-	0	-	-	существующая	Нет
10024	Задонский муниципальный район	с. Казино	Центральная	-	-	52.59032	39.140472	ЮЛ	ВЕРХНЕСТУДЕНЕЦКИЙ СЕЛЬСОВЕТ ЗАДОНСКОГО РАЙОНА	4808001965	-	АО "ЭкоПром-Липецк"	4825037859	-	4,50	данные отсутствуют	открытая	Без ограждения	2	0,75	Металл	-	-	-	0	-	-	существующая	Нет
10025	Задонский муниципальный район	с. Казино	Центральная	39	-	52.581167	39.140705	ЮЛ	ВЕРХНЕСТУДЕНЕЦКИЙ СЕЛЬСОВЕТ ЗАДОНСКОГО РАЙОНА	4808001965	-	АО "ЭкоПром-Липецк"	4825037859	-	4,50	данные отсутствуют	открытая	Без ограждения	2	0,75	Металл	-	-	-	0	-	-	существующая	Нет
10026	Задонский муниципальный район	с. Казино	Центральная	100	-	52.596791	39.138918	ЮЛ	ВЕРХНЕСТУДЕНЕЦКИЙ СЕЛЬСОВЕТ ЗАДОНСКОГО РАЙОНА	4808001965	-	АО "ЭкоПром-Липецк"	4825037859	-	2,25	данные отсутствуют	открытая	Без ограждения	1	0,75	Металл	-	-	-	0	-	-	существующая	Нет
10027	Задонский муниципальный район	с. Казино	Верхняя	-	-	52.589473	39.145313	ЮЛ	ВЕРХНЕСТУДЕНЕЦКИЙ СЕЛЬСОВЕТ ЗАДОНСКОГО РАЙОНА	4808001965	-	АО "ЭкоПром-Липецк"	4825037859	-	4,50	данные отсутствуют	открытая	Без ограждения	2	0,75	Металл	-	-	-	0	-	-	существующая	Нет
10028	Задонский муниципальный район	с. Казино	Мира	11	-	52.600195	39.129297	ЮЛ	ВЕРХНЕСТУДЕНЕЦКИЙ СЕЛЬСОВЕТ ЗАДОНСКОГО РАЙОНА	4808001965	-	АО "ЭкоПром-Липецк"	4825037859	-	2,25	данные отсутствуют	открытая	Без ограждения	1	0,75	Металл	-	-	-	0	-	-	существующая	Нет
10029	Задонский муниципальный район	с. Казино	Центральная	28	-	52.584708	39.139127	ЮЛ	ВЕРХНЕСТУДЕНЕЦКИЙ СЕЛЬСОВЕТ ЗАДОНСКОГО РАЙОНА	4808001965	-	АО "ЭкоПром-Липецк"	4825037859	-	2,25	данные отсутствуют	открытая	Без ограждения	1	0,75	Металл	-	-	-	0	-	-	существующая	Нет
10030	Задонский муниципальный район	с. Казино	Садовая	16	-	52.599	39.058455	ЮЛ	ВЕРХНЕСТУДЕНЕЦКИЙ СЕЛЬСОВЕТ ЗАДОНСКОГО РАЙОНА	4808001965	-	АО "ЭкоПром-Липецк"	4825037859	-	6,75	данные отсутствуют	открытая	Без ограждения	3	0,75	Металл	-	-	-	0	-	-	существующая	Нет
10031	Задонский муниципальный район	с. Казино	Дорожная	3	-	52.572803	39.128824	ЮЛ	ВЕРХНЕСТУДЕНЕЦКИЙ СЕЛЬСОВЕТ ЗАДОНСКОГО РАЙОНА	4808001965	-	АО "ЭкоПром-Липецк"	4825037859	-	4,50	данные отсутствуют	открытая	Без ограждения	2	0,75	Металл	-	-	-	0	-	-	существующая	Нет
10032	Задонский муниципальный район	с. Казино	возле кладбища	-	-	52.6017268	39.1318642	ЮЛ	ВЕРХНЕСТУДЕНЕЦКИЙ СЕЛЬСОВЕТ ЗАДОНСКОГО РАЙОНА	4808001965	-	АО "ЭкоПром-Липецк"	4825037859	-	9,00	данные отсутствуют	открытая	Без ограждения	4	0,75	Металл	-	-	-	0	-	-	существующая	Нет
10033	Задонский муниципальный район	с. Донское	Новая	12	-	52.608618	38.955703	ЮЛ	ДОНСКОЙ СЕЛЬСОВЕТ ЗАДОНСКОГО РАЙОНА	4808001958	-	АО "ЭкоПром-Липецк"	4825037859	-	4,00	данные отсутствуют	открытая	Без ограждения	4	0,75	Металл	-	-	-	0	-	-	существующая	Нет

Приложение 1 к приказу управления экологии и природных ресурсов Липецкой области
«Приложение А6. Реестр контейнерных площадок (по данным ОМС)

№ п/п	Данные о нахождении мест (площадок) накопления твердых коммунальных отходов							Данные о собственниках мест (площадок) накопления твердых коммунальных отходов				Организация (ИП), оказывающая услуги по сбору и транспортированию ТКО		Данные о технических характеристиках мест (площадок) накопления твердых коммунальных отходов					Контейнеры для несортированных отходов			Контейнеры для утилизируемых отходов (раздельный сбор)			Контейнеры для сбора крупногабаритных отходов			Статус (существующая/планируемая)	Совместное использование с другими МКД
	Муниципальное образование	Населенный пункт	Улица	Дом	Корпус/Строение	Широта	Долгота	Организационно-правовая форма балансодержателя (юридическое лицо - ЮЛ; индивидуальный предприниматель - ИП; физическое лицо - ФЛ)	для ЮЛ - Полное наименование организации для ИП - Фамилия, Имя, Отчество для ФЛ - Фамилия, Имя, Отчество	ИНН	ОГРН	Наименование	ИНН	Номер контейнерной площадки	Площадь, кв.м.	Тип подстилающей поверхности	Вид площадки	Материал ограждения	Кол-во	Емкость (отдельного контейнера)	Материал контейнера	Кол-во	Емкость (отдельного контейнера)	Материал контейнера	Кол-во	Емкость (отдельного контейнера) м3	Материал контейнера		
10034	Задонский муниципальный район	с. Донское	Новая	24	-	52.607481	38.959862	ЮЛ	ДОНСКОЙ СЕЛЬСОВЕТ ЗАДОНСКОГО РАЙОНА	4808001958	-	АО "ЭкоПром-Липецк"	4825037859	-	4,00	данные отсутствуют	открытая	Без ограждения	2	0,75	Металл	-	-	-	0	-	-	существующая	Нет
10035	Задонский муниципальный район	с. Донское	Пугачёва	99	-	52.605906	38.951238	ЮЛ	ДОНСКОЙ СЕЛЬСОВЕТ ЗАДОНСКОГО РАЙОНА	4808001958	-	АО "ЭкоПром-Липецк"	4825037859	-	4,00	данные отсутствуют	открытая	Без ограждения	4	0,75	Металл	-	-	-	0	-	-	существующая	Нет
10036	Задонский муниципальный район	с. Донское	Пугачёвва	26	-	52.611369	38.961802	ЮЛ	ДОНСКОЙ СЕЛЬСОВЕТ ЗАДОНСКОГО РАЙОНА	4808001958	-	АО "ЭкоПром-Липецк"	4825037859	-	4,00	данные отсутствуют	открытая	Без ограждения	4	0,75	Металл	-	-	-	0	-	-	существующая	Нет
10037	Задонский муниципальный район	с. Донское	Набережная	105	-	52.60882	38.948903	ЮЛ	ДОНСКОЙ СЕЛЬСОВЕТ ЗАДОНСКОГО РАЙОНА	4808001958	-	АО "ЭкоПром-Липецк"	4825037859	-	4,00	данные отсутствуют	открытая	Без ограждения	4	0,75	Металл	-	-	-	0	-	-	существующая	Нет
10038	Задонский муниципальный район	с. Донское	Набережная	45	-	52.612665	38.957517	ЮЛ	ДОНСКОЙ СЕЛЬСОВЕТ ЗАДОНСКОГО РАЙОНА	4808001958	-	АО "ЭКОПРОМ-ЛИПЕЦК"	4825037859	-	4,00	данные отсутствуют	открытая	Без ограждения	4	0,75	Металл	-	-	-	0	-	-	существующая	Нет
10039	Задонский муниципальный район	с. Донское	Ленинская	22	-	52.610636	38.971765	ЮЛ	ДОНСКОЙ СЕЛЬСОВЕТ ЗАДОНСКОГО РАЙОНА	4808001958	-	АО "ЭКОПРОМ-ЛИПЕЦК"	4825037859	-	2,00	данные отсутствуют	открытая	Без ограждения	2	0,75	Металл	-	-	-	0	-	-	существующая	Нет
10040	Задонский муниципальный район	с. Донское	Ленинская	46	-	52.61197	38.975816	ЮЛ	ДОНСКОЙ СЕЛЬСОВЕТ ЗАДОНСКОГО РАЙОНА	4808001958	-	АО "ЭКОПРОМ-ЛИПЕЦК"	4825037859	-	2,00	данные отсутствуют	открытая	Без ограждения	2	0,75	Металл	-	-	-	0	-	-	существующая	Нет
10041	Задонский муниципальный район	с. Донское	Ленинская	29	-	52.612955	38.9794	ЮЛ	ДОНСКОЙ СЕЛЬСОВЕТ ЗАДОНСКОГО РАЙОНА	4808001958	-	АО "ЭКОПРОМ-ЛИПЕЦК"	4825037859	-	4,00	данные отсутствуют	открытая	Без ограждения	4	0,75	Металл	-	-	-	0	-	-	существующая	Нет
10042	Задонский муниципальный район	с. Донское	Ленинская	61	-	52.613824	38.986255	ЮЛ	ДОНСКОЙ СЕЛЬСОВЕТ ЗАДОНСКОГО РАЙОНА	4808001958	-	АО "ЭКОПРОМ-ЛИПЕЦК"	4825037859	-	4,00	данные отсутствуют	открытая	Без ограждения	4	0,75	Металл	-	-	-	0	-	-	существующая	Нет
10043	Задонский муниципальный район	с. Донское	Ленинская	69	-	52.613824	38.989399	ЮЛ	ДОНСКОЙ СЕЛЬСОВЕТ ЗАДОНСКОГО РАЙОНА	4808001958	-	АО "ЭКОПРОМ-ЛИПЕЦК"	4825037859	-	4,00	данные отсутствуют	открытая	Без ограждения	4	0,75	Металл	-	-	-	0	-	-	существующая	Нет
10044	Задонский муниципальный район	с. Донское	Калинина	99	-	52.604008	38.992255	ЮЛ	ДОНСКОЙ СЕЛЬСОВЕТ ЗАДОНСКОГО РАЙОНА	4808001958	-	АО "ЭКОПРОМ-ЛИПЕЦК"	4825037859	-	2,00	данные отсутствуют	открытая	Без ограждения	2	0,75	Металл	-	-	-	0	-	-	существующая	Нет
10045	Задонский муниципальный район	с. Донское	Калинина	28	-	52.609017	38.991429	ЮЛ	ДОНСКОЙ СЕЛЬСОВЕТ ЗАДОНСКОГО РАЙОНА	4808001958	-	АО "ЭКОПРОМ-ЛИПЕЦК"	4825037859	-	2,00	данные отсутствуют	открытая	Без ограждения	2	0,75	Металл	-	-	-	0	-	-	существующая	Нет
10046	Задонский муниципальный район	с. Донское	Калинина	35	-	52.611407	38.991105	ЮЛ	ДОНСКОЙ СЕЛЬСОВЕТ ЗАДОНСКОГО РАЙОНА	4808001958	-	АО "ЭКОПРОМ-ЛИПЕЦК"	4825037859	-	4,00	данные отсутствуют	открытая	Без ограждения	4	0,75	Металл	-	-	-	0	-	-	существующая	Нет
10047	Задонский муниципальный район	с. Донское	Красин	29	-	52.609012	38.984772	ЮЛ	ДОНСКОЙ СЕЛЬСОВЕТ ЗАДОНСКОГО РАЙОНА	4808001958	-	АО "ЭКОПРОМ-ЛИПЕЦК"	4825037859	-	2,00	данные отсутствуют	открытая	Без ограждения	2	0,75	Металл	-	-	-	0	-	-	существующая	Нет
10048	Задонский муниципальный район	с. Донское	Красин	1	-	52.610466	38.981727	ЮЛ	ДОНСКОЙ СЕЛЬСОВЕТ ЗАДОНСКОГО РАЙОНА	4808001958	-	АО "ЭКОПРОМ-ЛИПЕЦК"	4825037859	-	2,00	данные отсутствуют	открытая	Без ограждения	2	0,75	Металл	-	-	-	0	-	-	существующая	Нет
10049	Задонский муниципальный район	с. Донское	Красин	59	-	52.604161	38.985904	ЮЛ	ДОНСКОЙ СЕЛЬСОВЕТ ЗАДОНСКОГО РАЙОНА	4808001958	-	АО "ЭКОПРОМ-ЛИПЕЦК"	4825037859	-	2,00	данные отсутствуют	открытая	Без ограждения	2	0,75	Металл	-	-	-	0	-	-	существующая	Нет
10050	Задонский муниципальный район	с. Донское	Красин	13	а	52.610636	38.985922	ЮЛ	ДОНСКОЙ СЕЛЬСОВЕТ ЗАДОНСКОГО РАЙОНА	4808001958	-	АО "ЭКОПРОМ-ЛИПЕЦК"	4825037859	-	2,00	данные отсутствуют	открытая	Без ограждения	2	0,75	Металл	-	-	-	0	-	-	существующая	Нет
10051	Задонский муниципальный район	с. Донское	Свободы	45	-	52.609668	38.977577	ЮЛ	ДОНСКОЙ СЕЛЬСОВЕТ ЗАДОНСКОГО РАЙОНА	4808001958	-	АО "ЭКОПРОМ-ЛИПЕЦК"	4825037859	-	2,00	данные отсутствуют	открытая	Без ограждения	2	0,75	Металл	-	-	-	0	-	-	существующая	Нет
10052	Задонский муниципальный район	с. Донское	Мира	44	-	52.61483	38.974594	ЮЛ	ДОНСКОЙ СЕЛЬСОВЕТ ЗАДОНСКОГО РАЙОНА	4808001958	-	АО "ЭКОПРОМ-ЛИПЕЦК"	4825037859	-	6,00	данные отсутствуют	открытая	Без ограждения	6	0,75	Металл	-	-	-	0	-	-	существующая	Нет
10053	Задонский муниципальный район	с. Донское	Водопьянова	50	-	52.614059	38.979346	ЮЛ	ДОНСКОЙ СЕЛЬСОВЕТ ЗАДОНСКОГО РАЙОНА	4808001958	-	АО "ЭКОПРОМ-ЛИПЕЦК"	4825037859	-	6,00	данные отсутствуют	открытая	Без ограждения	6	0,75	Металл	-	-	-	0	-	-	существующая	Нет
10054	Задонский муниципальный район	с. Донское	Гагарина	2	-	52.614688	38.983416	ЮЛ	ДОНСКОЙ СЕЛЬСОВЕТ ЗАДОНСКОГО РАЙОНА	4808001958	-	АО "ЭКОПРОМ-ЛИПЕЦК"	4825037859	-	2,00	данные отсутствуют	открытая	Без ограждения	2	0,75	Металл	-	-	-	0	-	-	существующая	Нет
10055	Задонский муниципальный район	с. Донское	Гагарина	35	-	52.61495	38.990306	ЮЛ	ДОНСКОЙ СЕЛЬСОВЕТ ЗАДОНСКОГО РАЙОНА	4808001958	-	АО "ЭКОПРОМ-ЛИПЕЦК"	4825037859	-	2,00	данные отсутствуют	открытая	Без ограждения	2	0,75	Металл	-	-	-	0	-	-	существующая	Нет
10056	Задонский муниципальный район	с. Донское	Гагарина	42	-	52.613469	38.994726	ЮЛ	ДОНСКОЙ СЕЛЬСОВЕТ ЗАДОНСКОГО РАЙОНА	4808001958	-	АО "ЭКОПРОМ-ЛИПЕЦК"	4825037859	-	4,00	данные отсутствуют	открытая	Без ограждения	4	0,75	Металл	-	-	-	0	-	-	существующая	Нет
10057	Задонский муниципальный район	с. Донское	Гагарина	52	-	52.612386	38.99319	ЮЛ	ДОНСКОЙ СЕЛЬСОВЕТ ЗАДОНСКОГО РАЙОНА	4808001958	-	АО "ЭКОПРОМ-ЛИПЕЦК"	4825037859	-	1,00	данные отсутствуют	открытая	Без ограждения	1	0,75	Металл	-	-	-	0	-	-	существующая	Нет
10058	Задонский муниципальный район	с. Донское	Гагарина	58	-	52.61156	38.993288	ЮЛ	ДОНСКОЙ СЕЛЬСОВЕТ ЗАДОНСКОГО РАЙОНА	4808001958	-	АО "ЭКОПРОМ-ЛИПЕЦК"	4825037859	-	1,00	данные отсутствуют	открытая	Без ограждения	1	0,75	Металл	-	-	-	0	-	-	существующая	Да
10059	Задонский муниципальный район	город ское поселение город Задонск	Степанищева	1	а	52.389093	38.930932	ЮЛ	Администрация городского поселения г.Задонска Задонского муниципального района	4816007350	1054800145465	АО "ЭкоПром-Липецк"	4825037859	10-0001-18	12,00	асфальт	Открытая	Без ограждения	2	1,10	Пластик	1	01.янв	металл	0	-	-	существующая	Да
10060	Задонский муниципальный район	город ское поселение город Задонск	Пляж	-	-	52.38931	38.910143	ЮЛ	Администрация городского поселения г.Задонска Задонского муниципального района	4816007350	1054800145465	АО "ЭкоПром-Липецк"	4825037859	10-0002-18	16,00	асфальт	Открытая	Без ограждения	2	1,10	Пластик	1	01.янв	металл	0	-	-	существующая	Да
10061	Задонский муниципальный район	город ское поселение город Задонск	Степанищева	21	а	52.388391	38.936437	ЮЛ	Администрация городского поселения г.Задонска Задонского муниципального района	4816007350	1054800145465	АО "ЭкоПром-Липецк"	4825037859	10-0003-18	16,00	асфальт	Открытая	Без ограждения	4	1,10	Пластик	1	01.янв	металл	0	-	-	существующая	Да
10062	Задонский муниципальный район	город ское поселение город Задонск	Новая	1	-	52.387249	38.941275	ЮЛ	Администрация городского поселения г.Задонска Задонского муниципального района	4816007350	1054800145465	АО "ЭкоПром-Липецк"	4825037859	10-0004-18	36,00	асфальт	Открытая	Без ограждения	6	1,10	Пластик	1	01.янв	металл	0	-	-	существующая	Нет
10063	Задонский муниципальный район	город ское поселение город Задонск	Центральный проезд	-	-	52.390907	38.951118	ЮЛ	Администрация городского поселения г.Задонска Задонского муниципального района	4816007350	1054800145465	АО "ЭкоПром-Липецк"	4825037859	10-0005-18	20,00	асфальт	Открытая	Без ограждения	4	1,10	Пластик	1	01.янв	металл	0	-	-	существующая	Да
10064	Задонский муниципальный район	город ское поселение город Задонск	Центральный проезд	-	-	52.393054	38.950367	ЮЛ	Администрация городского поселения г.Задонска Задонского муниципального района	4816007350	1054800145465	АО "ЭкоПром-Липецк"	4825037859	10-0006-18	20,00	асфальт	Открытая	Без ограждения	4	1,10	Пластик	1	01.янв	металл	0	-	-	существующая	Да

Приложение 1 к приказу управления экологии и природных ресурсов Липецкой области
«Приложение А6. Реестр контейнерных площадок (по данным ОМС)

№ п/п	Данные о нахождении мест (площадок) накопления твердых коммунальных отходов							Данные о собственниках мест (площадок) накопления твердых коммунальных отходов				Организация (ИП), оказывающая услуги по сбору и транспортированию ТКО		Данные о технических характеристиках мест (площадок) накопления твердых коммунальных отходов					Контейнеры для несортированных отходов			Контейнеры для утилизируемых отходов (раздельный сбор)			Контейнеры для сбора крупногабаритных отходов			Статус (существующая/планируемая)	Совместное использование с другими МКД
	Муниципальное образование	Населенный пункт	Улица	Дом	Корпус/Строение	Широта	Долгота	Организационно-правовая форма балансодержателя (юридическое лицо - ЮЛ; индивидуальный предприниматель - ИП; физическое лицо - ФЛ)	для ЮЛ - Полное наименование организации для ИП - Фамилия, Имя, Отчество для ФЛ - Фамилия, Имя, Отчество	ИНН	ОГРН	Наименование	ИНН	Номер контейнерной площадки	Площадь, кв.м.	Тип подстилающей поверхности	Вид площадки	Материал ограждения	Кол-во	Емкость (отдельного контейнера)	Материал контейнера	Кол-во	Емкость (отдельного контейнера)	Материал контейнера	Кол-во	Емкость (отдельного контейнера) м3	Материал контейнера		
10065	Задонский муниципальный район	город ское поселение город Задонск	Советская	109	-	52.384167	38.935325	ЮЛ	Администрация городского поселения г.Задонска Задонского муниципального района	4816007350	1054800145465	АО "ЭкоПром-Липецк"	4825037859	10-0007-18	12,00	асфальт	Открытая	Без ограждения	3	1,10	Пластик	1	01.янв	металл	0	-	-	существующая	Нет
10066	Задонский муниципальный район	город ское поселение город Задонск	Советская	86	а	52.384941	38.932681	ЮЛ	Администрация городского поселения г.Задонска Задонского муниципального района	4816007350	1054800145465	АО "ЭкоПром-Липецк"	4825037859	10-0008-18	18,00	асфальт	Открытая	Без ограждения	3	1,10	Пластик	1	01.янв	металл	0	-	-	существующая	Да
10067	Задонский муниципальный район	город ское поселение город Задонск	МГорького	105	-	52.395171	38.939928	ЮЛ	Задонское лесничество ОКУ	-	-	АО "ЭкоПром-Липецк"	4825037859	10-0190-18	1,00	асфальт	Открытая	Без ограждения	1	0,75	металл	-	-	-	0	-	-	существующая	Нет
10068	Задонский муниципальный район	город ское поселение город Задонск	Советская	53	-	52.38671	38.927585	ЮЛ	Администрация городского поселения г.Задонска Задонского муниципального района	4816007350	1054800145465	АО "ЭкоПром-Липецк"	4825037859	10-0009-18	20,00	асфальт	Открытая	Без ограждения	5	1,10	Пластик	1	01.янв	металл	0	-	-	существующая	Да
10069	Задонский муниципальный район	город ское поселение город Задонск	Советская	49	-	52.386993	38.925644	ЮЛ	Администрация городского поселения г.Задонска Задонского муниципального района	4816007350	1054800145465	АО "ЭкоПром-Липецк"	4825037859	10-0010-18	8,00	асфальт	Открытая	Без ограждения	2	1,10	Пластик	1	01.янв	металл	0	-	-	существующая	Да
10070	Задонский муниципальный район	город ское поселение город Задонск	Советская	60	-	52.385944	38.930673	ЮЛ	Администрация городского поселения г.Задонска Задонского муниципального района	4816007350	1054800145465	АО "ЭкоПром-Липецк"	4825037859	10-0011-18	12,00	асфальт	Открытая	Без ограждения	2	1,10	Пластик	1	01.янв	металл	0	-	-	существующая	Да
10071	Задонский муниципальный район	город ское поселение город Задонск	Советская	34	-	52.386871	38.923913	ЮЛ	Администрация городского поселения г.Задонска Задонского муниципального района	4816007350	1054800145465	АО "ЭкоПром-Липецк"	4825037859	10-0012-18	16,00	асфальт	Открытая	Без ограждения	3	1,10	Пластик	1	01.янв	металл	0	-	-	существующая	Нет
10072	Задонский муниципальный район	город ское поселение город Задонск	Советская	31	-	52.387826	38.921444	ЮЛ	Администрация городского поселения г.Задонска Задонского муниципального района	4816007350	1054800145465	АО "ЭкоПром-Липецк"	4825037859	10-0013-18	8,00	асфальт	Открытая	Без ограждения	2	1,10	Пластик	-	-	-	0	-	-	существующая	Нет
10073	Задонский муниципальный район	город ское поселение город Задонск	Советская	12	а	52.387686	38.916979	ЮЛ	Администрация городского поселения г.Задонска Задонского муниципального района	4816007350	1054800145465	АО "ЭкоПром-Липецк"	4825037859	10-0014-18	24,00	асфальт	Открытая	Без ограждения	5	1,10	Пластик	1	01.янв	металл	0	-	-	существующая	Да
10074	Задонский муниципальный район	город ское поселение город Задонск	Советская	48	а	52.385827	38.926446	ЮЛ	Администрация городского поселения г.Задонска Задонского муниципального района	4816007350	1054800145465	АО "ЭкоПром-Липецк"	4825037859	10-0015-18	16,00	асфальт	Открытая	Без ограждения	4	1,10	Пластик	1	01.янв	металл	0	-	-	существующая	Да
10075	Задонский муниципальный район	город ское поселение город Задонск	КМаркса	1	-	52.414283	38.924473	ЮЛ	Администрация городского поселения г.Задонска Задонского муниципального района	4816007350	1054800145465	АО "ЭкоПром-Липецк"	4825037859	10-0016-18	24,00	асфальт	Открытая	Без ограждения	4	1,10	Пластик	1	01.янв	металл	0	-	-	существующая	Нет
10076	Задонский муниципальный район	город ское поселение город Задонск	КМаркса	2	Д	52.401298	38.919449	ЮЛ	Администрация городского поселения г.Задонска Задонского муниципального района	4816007350	1054800145465	АО "ЭкоПром-Липецк"	4825037859	10-0017-18	16,00	асфальт	Открытая	Без ограждения	2	1,10	Пластик	1	01.янв	металл	0	-	-	существующая	Нет
10077	Задонский муниципальный район	город ское поселение город Задонск	КМаркса	7	-	52.407981	38.92228	ЮЛ	Администрация городского поселения г.Задонска Задонского муниципального района	4816007350	1054800145465	АО "ЭкоПром-Липецк"	4825037859	10-0018-18	12,00	асфальт	Открытая	Без ограждения	2	1,10	Пластик	1	01.янв	металл	0	-	-	существующая	Нет
10078	Задонский муниципальный район	город ское поселение город Задонск	КМаркса	15	-	52.406858	38.922043	ЮЛ	Администрация городского поселения г.Задонска Задонского муниципального района	4816007350	1054800145465	АО "ЭкоПром-Липецк"	4825037859	10-0019-18	12,00	асфальт	Открытая	Без ограждения	2	1,10	Пластик	1	01.янв	металл	0	-	-	существующая	Да
10079	Задонский муниципальный район	город ское поселение город Задонск	КМаркса	25	-	52.405511	38.921598	ЮЛ	Администрация городского поселения г.Задонска Задонского муниципального района	4816007350	1054800145465	АО "ЭкоПром-Липецк"	4825037859	10-0020-18	12,00	асфальт	Открытая	Без ограждения	2	1,10	Пластик	1	01.янв	металл	0	-	-	существующая	Нет
10080	Задонский муниципальный район	город ское поселение город Задонск	КМаркса	55	-	52.401417	38.919853	ЮЛ	Администрация городского поселения г.Задонска Задонского муниципального района	4816007350	1054800145465	АО "ЭкоПром-Липецк"	4825037859	10-0021-18	12,00	асфальт	Открытая	Без ограждения	2	1,10	Пластик	1	01.янв	металл	0	-	-	существующая	Нет
10081	Задонский муниципальный район	город ское поселение город Задонск	Советская	15	-	52.388389	38.917084	ЮЛ	ПАО "СБЕРБАНК"	-	-	АО "ЭкоПром-Липецк"	4825037859	10-0185-18	1,00	асфальт	Открытая	Без ограждения	1	0,75	металл	-	-	-	0	-	-	существующая	Да
10082	Задонский муниципальный район	город ское поселение город Задонск	КМаркса	93	-	52.396767	38.917963	ЮЛ	Администрация городского поселения г.Задонска Задонского муниципального района	4816007350	1054800145465	АО "ЭкоПром-Липецк"	4825037859	10-0022-18	12,00	асфальт	Открытая	Без ограждения	2	1,10	Пластик	-	-	-	0	-	-	существующая	Нет
10083	Задонский муниципальный район	город ское поселение город Задонск	КМаркса	107	-	52.395159	38.917782	ЮЛ	Администрация городского поселения г.Задонска Задонского муниципального района	4816007350	1054800145465	АО "ЭкоПром-Липецк"	4825037859	10-0023-18	18,00	асфальт	Открытая	Без ограждения	3	1,10	Пластик	1	01.янв	металл	0	-	-	существующая	Нет
10084	Задонский муниципальный район	город ское поселение город Задонск	КМаркса	119	-	52.392574	38.916328	ЮЛ	Администрация городского поселения г.Задонска Задонского муниципального района	4816007350	1054800145465	АО "ЭкоПром-Липецк"	4825037859	10-0025-18	8,00	асфальт	Открытая	Без ограждения	2	1,10	Пластик	1	01.янв	металл	0	-	-	существующая	Нет
10085	Задонский муниципальный район	город ское поселение город Задонск	КМаркса 62	62	-	52.391486	38.913624	ЮЛ	Администрация городского поселения г.Задонска Задонского муниципального района	4816007350	1054800145465	АО "ЭкоПром-Липецк"	4825037859	10-0026-18	12,00	асфальт	Открытая	Без ограждения	2	1,10	Пластик	1	01.янв	металл	0	-	-	существующая	Нет
10086	Задонский муниципальный район	город ское поселение город Задонск	КМаркса 159	159	-	52.386123	38.913756	ЮЛ	Администрация городского поселения г.Задонска Задонского муниципального района	4816007350	1054800145465	АО "ЭкоПром-Липецк"	4825037859	10-0027-18	12,00	асфальт	Открытая	Без ограждения	2	1,10	Пластик	1	01.янв	металл	0	-	-	существующая	Да
10087	Задонский муниципальный район	город ское поселение город Задонск	Ленина	8	-	52.39012	38.915945	ЮЛ	Администрация городского поселения г.Задонска Задонского муниципального района	4816007350	1054800145465	АО "ЭкоПром-Липецк"	4825037859	10-0028-18	12,00	асфальт	Открытая	Без ограждения	3	1,10	Пластик	1	01.янв	металл	0	-	-	существующая	Нет
10088	Задонский муниципальный район	город ское поселение город Задонск	Ленина	13	-	52.391451	38.914912	ЮЛ	Администрация городского поселения г.Задонска Задонского муниципального района	4816007350	1054800145465	АО "ЭкоПром-Липецк"	4825037859	10-0029-18	12,00	асфальт	Открытая	Без ограждения	2	1,10	Пластик	-	-	-	0	-	-	существующая	Нет
10089	Задонский муниципальный район	город ское поселение город Задонск	Ленина	40	-	52.389256	38.921189	ЮЛ	Администрация городского поселения г.Задонска Задонского муниципального района	4816007350	1054800145465	АО "ЭкоПром-Липецк"	4825037859	10-0030-18	12,00	асфальт	Открытая	Без ограждения	3	1,10	Пластик	1	01.янв	металл	0	-	-	существующая	Нет

Приложение 1 к приказу управления экологии и природных ресурсов Липецкой области
«Приложение А6. Реестр контейнерных площадок (по данным ОМС)

№ п/п	Данные о нахождении мест (площадок) накопления твердых коммунальных отходов							Данные о собственниках мест (площадок) накопления твердых коммунальных отходов				Организация (ИП), оказывающая услуги по сбору и транспортированию ТКО		Данные о технических характеристиках мест (площадок) накопления твердых коммунальных отходов					Контейнеры для несортированных отходов			Контейнеры для утилизируемых отходов (раздельный сбор)			Контейнеры для сбора крупногабаритных отходов			Статус (существующая/планируемая)	Совместное использование с другими МКД
	Муниципальное образование	Населенный пункт	Улица	Дом	Корпус/Строение	Широта	Долгота	Организационно-правовая форма балансодержателя (юридическое лицо - ЮЛ; индивидуальный предприниматель - ИП; физическое лицо - ФЛ)	для ЮЛ - Полное наименование организации для ИП - Фамилия, Имя, Отчество для ФЛ - Фамилия, Имя, Отчество	ИНН	ОГРН	Наименование	ИНН	Номер контейнерной площадки	Площадь, кв.м.	Тип подстилающей поверхности	Вид площадки	Материал ограждения	Кол-во	Емкость (отдельного контейнера)	Материал контейнера	Кол-во	Емкость (отдельного контейнера)	Материал контейнера	Кол-во	Емкость (отдельного контейнера) м3	Материал контейнера		
10090	Задонский муниципальный район	город ское поселение город Задонск	Ленина	48	-	52.38891	38.923009	ЮЛ	Администрация городского поселения г.Задонска Задонского муниципального района	4816007350	1054800145465	АО "ЭкоПром-Липецк"	4825037859	10-0031-18	12,00	асфальт	Открытая	Без ограждения	2	1,10	Пластик	1	01.янв	металл	0	-	-	существующая	Нет
10091	Измалковский муниципальный округ	д. Ясенок	Мира	4	-	52.6239	38.395	ЮЛ	Петровский территориальный отдел администрации Измалковского округа	4809001887	1024800608348	ООО "ТЭКО-Сервис"	6829005315	11-0008-05	1,60	Бетон	Открытая	данные отсутствуют	2	0,75	Металл	-	-	-	0	-	-	существующая	Нет
10092	Задонский муниципальный район	город ское поселение город Задонск	Ленина	49	-	52.388576	38.924259	ЮЛ	Администрация городского поселения г.Задонска Задонского муниципального района	4816007350	1054800145465	АО "ЭкоПром-Липецк"	4825037859	10-0032-18	12,00	асфальт	Открытая	Без ограждения	2	1,10	Пластик	1	01.янв	металл	0	-	-	существующая	Нет
10093	Задонский муниципальный район	город ское поселение город Задонск	Володарского	9	-	52.386056	38.930018	ЮЛ	Администрация городского поселения г.Задонска Задонского муниципального района	4816007350	1054800145465	АО "ЭкоПром-Липецк"	4825037859	10-0033-18	18,00	асфальт	Открытая	Без ограждения	3	1,10	Пластик	1	01.янв	металл	0	-	-	существующая	Да
10094	Задонский муниципальный район	город ское поселение город Задонск	Володарского	47	-	52.382405	38.92827	ЮЛ	Администрация городского поселения г.Задонска Задонского муниципального района	4816007350	1054800145465	АО "ЭкоПром-Липецк"	4825037859	10-0034-18	17,10	асфальт	Открытая	Без ограждения	3	1,10	Пластик	1	01.янв	металл	0	-	-	существующая	Да
10095	Задонский муниципальный район	город ское поселение город Задонск	Запрудная	1	Е	52.37667	38.935319	ЮЛ	Администрация городского поселения г.Задонска Задонского муниципального района	4816007350	1054800145465	АО "ЭкоПром-Липецк"	4825037859	10-0035-18	20,00	асфальт	Открытая	Без ограждения	4	1,10	Пластик	1	01.янв	металл	0	-	-	существующая	Да
10096	Задонский муниципальный район	город ское поселение город Задонск	Запрудная	1	а	52.377582	38.933846	ЮЛ	Администрация городского поселения г.Задонска Задонского муниципального района	4816007350	1054800145465	АО "ЭкоПром-Липецк"	4825037859	10-0036-18	20,00	асфальт	Открытая	Без ограждения	4	1,10	Пластик	1	01.янв	металл	0	-	-	существующая	Да
10097	Задонский муниципальный район	город ское поселение город Задонск	Запрудная	1	в	52.376898	38.933846	ЮЛ	Администрация городского поселения г.Задонска Задонского муниципального района	4816007350	1054800145465	АО "ЭкоПром-Липецк"	4825037859	10-0037-18	20,00	асфальт	Открытая	Без ограждения	4	1,10	Пластик	1	01.янв	металл	0	-	-	существующая	Да
10098	Задонский муниципальный район	город ское поселение город Задонск	Запрудная	9	-	52.378449	38.934932	ЮЛ	Администрация городского поселения г.Задонска Задонского муниципального района	4816007350	1054800145465	АО "ЭкоПром-Липецк"	4825037859	10-0038-18	12,00	асфальт	Открытая	Без ограждения	2	1,10	Пластик	1	01.янв	металл	0	-	-	существующая	Да
10099	Задонский муниципальный район	город ское поселение город Задонск	Полевая	10	-	52.378719	38.934794	ЮЛ	Администрация городского поселения г.Задонска Задонского муниципального района	4816007350	1054800145465	АО "ЭкоПром-Липецк"	4825037859	10-0039-18	8,00	асфальт	Открытая	Без ограждения	1	1,10	Пластик	1	01.янв	металл	0	-	-	существующая	Да
10100	Задонский муниципальный район	город ское поселение город Задонск	Зеленая	8	-	52.406896	38.947807	ЮЛ	Администрация городского поселения г.Задонска Задонского муниципального района	4816007350	1054800145465	АО "ЭкоПром-Липецк"	4825037859	10-0040-18	12,00	асфальт	Открытая	Без ограждения	2	1,10	Пластик	1	01.янв	металл	0	-	-	существующая	Нет
10101	Задонский муниципальный район	город ское поселение город Задонск	Семашко	98	-	52.379303	38.93397	ЮЛ	Администрация городского поселения г.Задонска Задонского муниципального района	4816007350	1054800145465	АО "ЭкоПром-Липецк"	4825037859	10-0041-18	18,00	асфальт	Открытая	Без ограждения	3	1,10	Пластик	1	01.янв	металл	0	-	-	существующая	Да
10102	Задонский муниципальный район	город ское поселение город Задонск	Семашко	15	-	52.381743	38.918579	ЮЛ	Администрация городского поселения г.Задонска Задонского муниципального района	4816007350	1054800145465	АО "ЭкоПром-Липецк"	4825037859	10-0042-18	18,00	асфальт	Открытая	Без ограждения	3	1,10	Пластик	1	01.янв	металл	0	-	-	существующая	Да
10103	Задонский муниципальный район	город ское поселение город Задонск	Олимпийская	1	-	52.379603	38.91709	ЮЛ	Администрация городского поселения г.Задонска Задонского муниципального района	4816007350	1054800145465	АО "ЭкоПром-Липецк"	4825037859	10-0043-18	8,00	асфальт	Открытая	Без ограждения	2	1,10	Пластик	1	01.янв	металл	0	-	-	существующая	Нет
10104	Задонский муниципальный район	город ское поселение город Задонск	Комсомольская	1	-	52.384646	38.912903	ЮЛ	Администрация городского поселения г.Задонска Задонского муниципального района	4816007350	1054800145465	АО "ЭкоПром-Липецк"	4825037859	10-0044-18	18,00	асфальт	Открытая	Без ограждения	4	1,10	Пластик	1	01.янв	металл	0	-	-	существующая	Нет
10105	Задонский муниципальный район	город ское поселение город Задонск	Комсомольская	9	-	52.384312	38.914856	ЮЛ	Администрация городского поселения г.Задонска Задонского муниципального района	4816007350	1054800145465	АО "ЭкоПром-Липецк"	4825037859	10-0045-18	12,00	асфальт	Открытая	Без ограждения	2	1,10	Пластик	1	01.янв	металл	0	-	-	существующая	Нет

Приложение 1 к приказу управления экологии и природных ресурсов Липецкой области
«Приложение А6. Реестр контейнерных площадок (по данным ОМС)

№ п/п	Данные о нахождении мест (площадок) накопления твердых коммунальных отходов							Данные о собственниках мест (площадок) накопления твердых коммунальных отходов				Организация (ИП), оказывающая услуги по сбору и транспортированию ТКО		Данные о технических характеристиках мест (площадок) накопления твердых коммунальных отходов					Контейнеры для несортированных отходов			Контейнеры для утилизируемых отходов (раздельный сбор)			Контейнеры для сбора крупногабаритных отходов			Статус (существующая/планируемая)	Совместное использование с другими МКД
	Муниципальное образование	Населенный пункт	Улица	Дом	Корпус/Строение	Широта	Долгота	Организационно-правовая форма балансодержателя (юридическое лицо - ЮЛ; индивидуальный предприниматель - ИП; физическое лицо - ФЛ)	для ЮЛ - Полное наименование организации для ИП - Фамилия, Имя, Отчество для ФЛ - Фамилия, Имя, Отчество	ИНН	ОГРН	Наименование	ИНН	Номер контейнерной площадки	Площадь, кв.м.	Тип подстилающей поверхности	Вид площадки	Материал ограждения	Кол-во	Емкость (отдельного контейнера)	Материал контейнера	Кол-во	Емкость (отдельного контейнера)	Материал контейнера	Кол-во	Емкость (отдельного контейнера) м3	Материал контейнера		
10106	Задонский муниципальный район	город ское поселение город Задонск	Комсомольская	19	-	52.384132	38.916199	ЮЛ	Администрация городского поселения г.Задонска Задонского муниципального района	4816007350	1054800145465	АО "ЭкоПром-Липецк"	4825037859	10-0046-18	12,00	асфальт	Открытая	Без ограждения	2	1,10	Пластик	1	01.янв	металл	0	-	-	существующая	Да
10107	Задонский муниципальный район	город ское поселение город Задонск	Комсомольская	40	-	52.383643	38.919068	ЮЛ	Администрация городского поселения г.Задонска Задонского муниципального района	4816007350	1054800145465	АО "ЭкоПром-Липецк"	4825037859	10-0047-18	18,00	асфальт	Открытая	Без ограждения	3	1,10	Пластик	1	01.янв	металл	0	-	-	существующая	Нет
10108	Задонский муниципальный район	город ское поселение город Задонск	Комсомольская	49	-	52.383496	38.920876	ЮЛ	Администрация городского поселения г.Задонска Задонского муниципального района	4816007350	1054800145465	АО "ЭкоПром-Липецк"	4825037859	10-0048-18	16,00	асфальт	Открытая	Без ограждения	2	1,10	Пластик	1	01.янв	металл	0	-	-	существующая	Нет
10109	Задонский муниципальный район	город ское поселение город Задонск	Комсомольская	78	-	52.383447	38.920882	ЮЛ	Администрация городского поселения г.Задонска Задонского муниципального района	4816007350	1054800145465	АО "ЭкоПром-Липецк"	4825037859	10-0049-18	36,00	асфальт	Открытая	Без ограждения	6	1,10	Пластик	1	01.янв	металл	0	-	-	существующая	Нет
10110	Задонский муниципальный район	город ское поселение город Задонск	Комсомольская	111	-	52.381787	38.931519	ЮЛ	Администрация городского поселения г.Задонска Задонского муниципального района	4816007350	1054800145465	АО "ЭкоПром-Липецк"	4825037859	10-0050-18	36,00	асфальт	Открытая	Без ограждения	6	1,10	Пластик	1	01.янв	металл	0	-	-	существующая	Нет
10111	Задонский муниципальный район	город ское поселение город Задонск	Комсомольская	131	-	52.38132	38.934406	ЮЛ	Администрация городского поселения г.Задонска Задонского муниципального района	4816007350	1054800145465	АО "ЭкоПром-Липецк"	4825037859	10-0051-18	18,00	асфальт	Открытая	Без ограждения	3	1,10	Пластик	1	01.янв	металл	0	-	-	существующая	Нет
10112	Задонский муниципальный район	город ское поселение город Задонск	Комсомольская	144	-	52.38041	38.934431	ЮЛ	Администрация городского поселения г.Задонска Задонского муниципального района	4816007350	1054800145465	АО "ЭкоПром-Липецк"	4825037859	10-0052-18	12,00	асфальт	Открытая	Без ограждения	2	1,10	Пластик	1	01.янв	металл	0	-	-	существующая	Нет
10113	Задонский муниципальный район	город ское поселение город Задонск	Буденного	45	а	52.379074	38.934476	ЮЛ	ООО МПК "Державный"	-	-	АО "ЭкоПром-Липецк"	4825037859	10-0186-18	1,00	асфальт	Открытая	Без ограждения	1	0,80	металл	-	-	-	0	-	-	существующая	Да
10114	Задонский муниципальный район	город ское поселение город Задонск	Урицкого	13	-	52.386278	38.91655	ЮЛ	Администрация городского поселения г.Задонска Задонского муниципального района	4816007350	1054800145465	АО "ЭкоПром-Липецк"	4825037859	10-0053-18	16,00	асфальт	Открытая	Без ограждения	4	1,10	Пластик	1	01.янв	металл	0	-	-	существующая	Да
10115	Задонский муниципальный район	город ское поселение город Задонск	Урицкого	40	-	52.385727	38.918976	ЮЛ	Администрация городского поселения г.Задонска Задонского муниципального района	4816007350	1054800145465	АО "ЭкоПром-Липецк"	4825037859	10-0054-18	18,00	асфальт	Открытая	Без ограждения	4	1,10	Пластик	1	01.янв	металл	0	-	-	существующая	Нет
10116	Задонский муниципальный район	город ское поселение город Задонск	Урицкого	74	-	52.385021	38.923944	ЮЛ	Администрация городского поселения г.Задонска Задонского муниципального района	4816007350	1054800145465	АО "ЭкоПром-Липецк"	4825037859	10-0055-18	17,10	асфальт	Открытая	Без ограждения	3	1,10	Пластик	1	01.янв	металл	0	-	-	существующая	Да
10117	Задонский муниципальный район	город ское поселение город Задонск	Урицкого	100	-	52.384316	38.928138	ЮЛ	Администрация городского поселения г.Задонска Задонского муниципального района	4816007350	1054800145465	АО "ЭкоПром-Липецк"	4825037859	10-0056-18	17,10	асфальт	Открытая	Без ограждения	3	1,10	Пластик	1	01.янв	металл	0	-	-	существующая	Да
10118	Задонский муниципальный район	город ское поселение город Задонск	Бебеля	46	Б	52.392378	38.927412	ЮЛ	Администрация городского поселения г.Задонска Задонского муниципального района	4816007350	1054800145465	АО "ЭкоПром-Липецк"	4825037859	10-0057-18	24,00	асфальт	Открытая	Без ограждения	5	1,10	Пластик	1	01.янв	металл	0	-	-	существующая	Да
10119	Задонский муниципальный район	город ское поселение город Задонск	Бебеля	26	-	52.394962	38.928393	ЮЛ	Администрация городского поселения г.Задонска Задонского муниципального района	4816007350	1054800145465	АО "ЭкоПром-Липецк"	4825037859	10-0058-18	15,00	асфальт	Открытая	Без ограждения	3	1,10	Пластик	1	01.янв	металл	0	-	-	существующая	Нет
10120	Задонский муниципальный район	город ское поселение город Задонск	Бебеля	36	-	52.393615	38.927831	ЮЛ	Администрация городского поселения г.Задонска Задонского муниципального района	4816007350	1054800145465	АО "ЭкоПром-Липецк"	4825037859	10-0059-18	24,00	асфальт	Открытая	Без ограждения	4	1,10	Пластик	1	01.янв	металл	0	-	-	существующая	Нет
10121	Задонский муниципальный район	город ское поселение город Задонск	Бебеля МГорького	-	-	52.395608	38.928789	ЮЛ	Администрация городского поселения г.Задонска Задонского муниципального района	4816007350	1054800145465	АО "ЭкоПром-Липецк"	4825037859	10-0060-18	20,00	асфальт	Открытая	Без ограждения	4	1,10	Пластик	1	01.янв	металл	0	-	-	существующая	Да
10122	Задонский муниципальный район	город ское поселение город Задонск	Бебеля	99	-	52.383641	38.924031	ЮЛ	Администрация городского поселения г.Задонска Задонского муниципального района	4816007350	1054800145465	АО "ЭкоПром-Липецк"	4825037859	10-0061-18	12,00	асфальт	Открытая	Без ограждения	2	1,10	Пластик	1	01.янв	металл	0	-	-	существующая	Да
10123	Задонский муниципальный район	город ское поселение город Задонск	Бебеля	109	-	52.38152	38.922957	ЮЛ	Администрация городского поселения г.Задонска Задонского муниципального района	4816007350	1054800145465	АО "ЭкоПром-Липецк"	4825037859	10-0062-18	16,00	асфальт	Открытая	Без ограждения	3	1,10	Пластик	1	01.янв	металл	0	-	-	существующая	Нет
10124	Краснинский муниципальный район	с. Красное	Коммунальная	3	-	52.863831	38.794626	ЮЛ	ИП Пугач Андрей Павлович	481000157703	317482700049680	ООО "РМК"	4813025295	12-0128-5	2,00	Бетонная плита	Открытая	данные отсутствуют	1	0,75	Металл	-	-	-	0	-	-	существующая	Нет
10125	Задонский муниципальный район	город ское поселение город Задонск	Бебеля	1	-	52.399329	38.93041	ЮЛ	Администрация городского поселения г.Задонска Задонского муниципального района	4816007350	1054800145465	АО "ЭкоПром-Липецк"	4825037859	10-0063-18	12,00	асфальт	Открытая	Без ограждения	2	1,10	Пластик	1	01.янв	металл	0	-	-	существующая	Нет
10126	Задонский муниципальный район	город ское поселение город Задонск	Бебеля	14	-	52.397467	38.929417	ЮЛ	Администрация городского поселения г.Задонска Задонского муниципального района	4816007350	1054800145465	АО "ЭкоПром-Липецк"	4825037859	10-0064-18	12,00	асфальт	Открытая	Без ограждения	2	1,10	Пластик	1	01.янв	металл	0	-	-	существующая	Нет
10127	Задонский муниципальный район	город ское поселение город Задонск	Свободы	32	-	52.393809	38.927024	ЮЛ	Администрация городского поселения г.Задонска Задонского муниципального района	4816007350	1054800145465	АО "ЭкоПром-Липецк"	4825037859	10-0065-18	20,00	асфальт	Открытая	Без ограждения	4	1,10	Пластик	1	01.янв	металл	0	-	-	существующая	Нет
10128	Задонский муниципальный район	город ское поселение город Задонск	Крупской	23	-	52.395428	38.923122	ЮЛ	Администрация городского поселения г.Задонска Задонского муниципального района	4816007350	1054800145465	АО "ЭкоПром-Липецк"	4825037859	10-0066-18	12,00	асфальт	Открытая	Без ограждения	2	1,10	Пластик	1	01.янв	металл	0	-	-	существующая	Да

Приложение 1 к приказу управления экологии и природных ресурсов Липецкой области
«Приложение А6. Реестр контейнерных площадок (по данным ОМС)

№ п/п	Данные о нахождении мест (площадок) накопления твердых коммунальных отходов							Данные о собственниках мест (площадок) накопления твердых коммунальных отходов				Организация (ИП), оказывающая услуги по сбору и транспортированию ТКО		Данные о технических характеристиках мест (площадок) накопления твердых коммунальных отходов					Контейнеры для несортированных отходов			Контейнеры для утилизируемых отходов (раздельный сбор)			Контейнеры для сбора крупногабаритных отходов			Статус (существующая/планируемая)	Совместное использование с другими МКД
	Муниципальное образование	Населенный пункт	Улица	Дом	Корпус/Строение	Широта	Долгота	Организационно-правовая форма балансодержателя (юридическое лицо - ЮЛ; индивидуальный предприниматель - ИП; физическое лицо - ФЛ)	для ЮЛ - Полное наименование организации для ИП - Фамилия, Имя, Отчество для ФЛ - Фамилия, Имя, Отчество	ИНН	ОГРН	Наименование	ИНН	Номер контейнерной площадки	Площадь, кв.м.	Тип подстилающей поверхности	Вид площадки	Материал ограждения	Кол-во	Емкость (отдельного контейнера)	Материал контейнера	Кол-во	Емкость (отдельного контейнера)	Материал контейнера	Кол-во	Емкость (отдельного контейнера) м3	Материал контейнера		
10129	Задонский муниципальный район	город ское поселение город Задонск	Свободы	69	-	52.393314	38.931951	ЮЛ	Администрация городского поселения г.Задонска Задонского муниципального района	4816007350	1054800145465	АО "ЭкоПром-Липецк"	4825037859	10-0067-18	2,00	асфальт	Открытая	Без ограждения	2	1,10	Пластик	1	01.янв	металл	0	-	-	существующая	Нет
10130	Задонский муниципальный район	город ское поселение город Задонск	Свободы	1	-	52.39574	38.914997	ЮЛ	Администрация городского поселения г.Задонска Задонского муниципального района	4816007350	1054800145465	АО "ЭкоПром-Липецк"	4825037859	10-0068-18	16,00	асфальт	Открытая	Без ограждения	3	1,10	Пластик	1	01.янв	металл	0	-	-	существующая	Нет
10131	Задонский муниципальный район	город ское поселение город Задонск	Свободы	81	-	52.392852	38.934205	ЮЛ	Администрация городского поселения г.Задонска Задонского муниципального района	4816007350	1054800145465	АО "ЭкоПром-Липецк"	4825037859	10-0069-18	16,00	асфальт	Открытая	Без ограждения	2	1,10	Пластик	1	01.янв	металл	0	-	-	существующая	Нет
10132	Задонский муниципальный район	город ское поселение город Задонск	Свободы	17	а	52.395817	38.919312	ЮЛ	Администрация городского поселения г.Задонска Задонского муниципального района	4816007350	1054800145465	АО "ЭкоПром-Липецк"	4825037859	10-0070-18	20,00	асфальт	Открытая	Без ограждения	4	1,10	Пластик	1	01.янв	металл	0	-	-	существующая	Да
10133	Задонский муниципальный район	город ское поселение город Задонск	Свободы	30	-	52.393848	38.92652	ЮЛ	Администрация городского поселения г.Задонска Задонского муниципального района	4816007350	1054800145465	АО "ЭкоПром-Липецк"	4825037859	10-0071-18	16,00	асфальт	Открытая	Без ограждения	3	1,10	Пластик	1	01.янв	металл	0	-	-	существующая	Нет
10134	Задонский муниципальный район	город ское поселение город Задонск	Свободы	43	-	52.394047	38.926175	ЮЛ	Администрация городского поселения г.Задонска Задонского муниципального района	4816007350	1054800145465	АО "ЭкоПром-Липецк"	4825037859	10-0072-18	24,00	асфальт	Открытая	Без ограждения	5	1,10	Пластик	1	01.янв	металл	0	-	-	существующая	Нет
10135	Задонский муниципальный район	город ское поселение город Задонск	Крупской	27	-	52.394136	38.924371	ЮЛ	Администрация городского поселения г.Задонска Задонского муниципального района	4816007350	1054800145465	АО "ЭкоПром-Липецк"	4825037859	10-0073-18	16,00	асфальт	Открытая	Без ограждения	2	1,10	Пластик	1	01.янв	металл	0	-	-	существующая	Нет
10136	Задонский муниципальный район	город ское поселение город Задонск	25 лет Октября	6	-	52.386606	38.934276	ЮЛ	Администрация городского поселения г.Задонска Задонского муниципального района	4816007350	1054800145465	АО "ЭкоПром-Липецк"	4825037859	10-0074-18	16,00	асфальт	Открытая	Без ограждения	3	1,10	Пластик	1	01.янв	металл	0	-	-	существующая	Нет
10137	Задонский муниципальный район	город ское поселение город Задонск	МГорького	17	-	52.397093	38.919832	ЮЛ	Администрация городского поселения г.Задонска Задонского муниципального района	4816007350	1054800145465	АО "ЭкоПром-Липецк"	4825037859	10-0075-18	20,00	асфальт	Открытая	Без ограждения	5	1,10	Пластик	1	01.янв	металл	0	-	-	существующая	Нет
10138	Измалковский муниципальный округ	с. Чернава	Первомайская	206	-	52.694598	37.955528	ЮЛ	ГУЗ Измалковская ЦРБ Офис врача общей практики в с. Чернава	-	1034800042530	ООО "ТЭКО-Сервис"	6829005315	11-0055-07	0,80	бетон	Открытая	данные отсутствуют	1	0,75	Металл	-	-	-	0	-	-	существующая	Нет
10139	Задонский муниципальный район	город ское поселение город Задонск	МГорького	59	-	52.395931	38.927667	ЮЛ	Администрация городского поселения г.Задонска Задонского муниципального района	4816007350	1054800145465	АО "ЭкоПром-Липецк"	4825037859	10-0076-18	16,00	асфальт	Открытая	Без ограждения	2	1,10	Пластик	1	01.янв	металл	0	-	-	существующая	Нет
10140	Задонский муниципальный район	город ское поселение город Задонск	МГорького	101	-	52.394681	38.936768	ЮЛ	Администрация городского поселения г.Задонска Задонского муниципального района	4816007350	1054800145465	АО "ЭкоПром-Липецк"	4825037859	10-0077-18	16,00	асфальт	Открытая	Без ограждения	3	1,10	Пластик	1	01.янв	металл	0	-	-	существующая	Нет
10141	Задонский муниципальный район	город ское поселение город Задонск	МГорького	114	-	52.395039	38.94194	ЮЛ	Администрация городского поселения г.Задонска Задонского муниципального района	4816007350	1054800145465	АО "ЭкоПром-Липецк"	4825037859	10-0078-18	16,00	асфальт	Открытая	Без ограждения	2	1,10	Пластик	1	01.янв	металл	0	-	-	существующая	Нет
10142	Задонский муниципальный район	город ское поселение город Задонск	Рабочая	2	-	52.399329	38.917652	ЮЛ	Администрация городского поселения г.Задонска Задонского муниципального района	4816007350	1054800145465	АО "ЭкоПром-Липецк"	4825037859	10-0079-18	16,00	асфальт	Открытая	Без ограждения	3	1,10	Пластик	1	01.янв	металл	0	-	-	существующая	Нет
10143	Задонский муниципальный район	город ское поселение город Задонск	Рабочая	4	-	52.399296	38.91789	ЮЛ	Администрация городского поселения г.Задонска Задонского муниципального района	4816007350	1054800145465	АО "ЭкоПром-Липецк"	4825037859	10-0080-18	24,00	асфальт	Открытая	Без ограждения	4	1,10	Пластик	1	01.янв	металл	0	-	-	существующая	Нет
10144	Задонский муниципальный район	город ское поселение город Задонск	Рабочая	46	-	52.397252	38.931824	ЮЛ	Администрация городского поселения г.Задонска Задонского муниципального района	4816007350	1054800145465	АО "ЭкоПром-Липецк"	4825037859	10-0081-18	20,00	асфальт	Открытая	Без ограждения	4	1,10	Пластик	1	01.янв	металл	0	-	-	существующая	Нет
10145	Задонский муниципальный район	город ское поселение город Задонск	Гагарина	2	-	52.397044	38.926983	ЮЛ	Администрация городского поселения г.Задонска Задонского муниципального района	4816007350	1054800145465	АО "ЭкоПром-Липецк"	4825037859	10-0082-18	12,00	асфальт	Открытая	Без ограждения	2	1,10	Пластик	1	01.янв	металл	0	-	-	существующая	Нет
10146	Задонский муниципальный район	город ское поселение город Задонск	Труда	47	-	52.391951	38.931478	ЮЛ	Администрация городского поселения г.Задонска Задонского муниципального района	4816007350	1054800145465	АО "ЭкоПром-Липецк"	4825037859	10-0083-18	12,00	асфальт	Открытая	Без ограждения	2	1,10	Пластик	1	01.янв	металл	0	-	-	существующая	Нет
10147	Задонский муниципальный район	город ское поселение город Задонск	Труда	19	-	52.394704	38.932532	ЮЛ	Администрация городского поселения г.Задонска Задонского муниципального района	4816007350	1054800145465	АО "ЭкоПром-Липецк"	4825037859	10-0084-18	24,00	асфальт	Открытая	Без ограждения	6	1,10	Пластик	1	01.янв	металл	0	-	-	существующая	Нет
10148	Задонский муниципальный район	город ское поселение город Задонск	Первомайская	25	-	52.406277	38.922975	ЮЛ	Администрация городского поселения г.Задонска Задонского муниципального района	4816007350	1054800145465	АО "ЭкоПром-Липецк"	4825037859	10-0085-18	20,00	асфальт	Открытая	Без ограждения	4	1,10	Пластик	1	01.янв	металл	0	-	-	существующая	Нет
10149	Задонский муниципальный район	город ское поселение город Задонск	Донская	16	-	52.402182	38.917596	ЮЛ	Администрация городского поселения г.Задонска Задонского муниципального района	4816007350	1054800145465	АО "ЭкоПром-Липецк"	4825037859	10-0086-18	12,00	асфальт	Открытая	Без ограждения	2	1,10	Пластик	1	01.янв	металл	0	-	-	существующая	Нет
10150	Измалковский муниципальный округ	д. Ясенок	Мира	9	-	52.6225	38.0451	ЮЛ	Петровский территориальный отдел администрации Измалковского округа	4809001887	1024800608348	ООО "ТЭКО-Сервис"	6829005315	11-0009-05	1,60	Бетон	Открытая	данные отсутствуют	2	0,75	Металл	-	-	-	0	-	-	существующая	Нет
10151	Задонский муниципальный район	город ское поселение город Задонск	Фрунзе	26	-	52.40098	38.92426	ЮЛ	Администрация городского поселения г.Задонска Задонского муниципального района	4816007350	1054800145465	АО "ЭкоПром-Липецк"	4825037859	10-0087-18	16,00	асфальт	Открытая	Без ограждения	3	1,10	Пластик	1	01.янв	металл	0	-	-	существующая	Нет
10152	Задонский муниципальный район	город ское поселение город Задонск	Фрунзе	35	а	52.402827	38.923229	ЮЛ	Администрация городского поселения г.Задонска Задонского муниципального района	4816007350	1054800145465	АО "ЭкоПром-Липецк"	4825037859	10-0088-18	16,00	асфальт	Открытая	Без ограждения	4	1,10	Пластик	1	01.янв	металл	0	-	-	существующая	Нет

Приложение 1 к приказу управления экологии и природных ресурсов Липецкой области
«Приложение А6. Реестр контейнерных площадок (по данным ОМС)

№ п/п	Данные о нахождении мест (площадок) накопления твердых коммунальных отходов							Данные о собственниках мест (площадок) накопления твердых коммунальных отходов				Организация (ИП), оказывающая услуги по сбору и транспортированию ТКО		Данные о технических характеристиках мест (площадок) накопления твердых коммунальных отходов					Контейнеры для несортированных отходов			Контейнеры для утилизируемых отходов (раздельный сбор)			Контейнеры для сбора крупногабаритных отходов			Статус (существующая/планируемая)	Совместное использование с другими МКД
	Муниципальное образование	Населенный пункт	Улица	Дом	Корпус/Строение	Широта	Долгота	Организационно-правовая форма балансодержателя (юридическое лицо - ЮЛ; индивидуальный предприниматель - ИП; физическое лицо - ФЛ)	для ЮЛ - Полное наименование организации для ИП - Фамилия, Имя, Отчество для ФЛ - Фамилия, Имя, Отчество	ИНН	ОГРН	Наименование	ИНН	Номер контейнерной площадки	Площадь, кв.м.	Тип подстилающей поверхности	Вид площадки	Материал ограждения	Кол-во	Емкость (отдельного контейнера)	Материал контейнера	Кол-во	Емкость (отдельного контейнера)	Материал контейнера	Кол-во	Емкость (отдельного контейнера) м3	Материал контейнера		
10153	Задонский муниципальный район	город ское поселение город Задонск	Песчаная	2	-	52.38643	38.938025	ЮЛ	Администрация городского поселения г.Задонска Задонского муниципального района	4816007350	1054800145465	АО "ЭкоПром-Липецк"	4825037859	10-0089-18	8,00	асфальт	Открытая	Без ограждения	1	1,10	Пластик	1	01.янв	металл	0	-	-	существующая	Нет
10154	Задонский муниципальный район	город ское поселение город Задонск	Песчаная	17	а	52.385852	38.937863	ЮЛ	Администрация городского поселения г.Задонска Задонского муниципального района	4816007350	1054800145465	АО "ЭкоПром-Липецк"	4825037859	10-0090-18	12,00	асфальт	Открытая	Без ограждения	2	1,10	Пластик	1	01.янв	металл	0	-	-	существующая	Нет
10155	Задонский муниципальный район	город ское поселение город Задонск	Тешевская	1	-	52.38566	38.939224	ЮЛ	Администрация городского поселения г.Задонска Задонского муниципального района	4816007350	1054800145465	АО "ЭкоПром-Липецк"	4825037859	10-0091-18	28,00	асфальт	Открытая	Без ограждения	5	1,10	Пластик	1	01.янв	металл	0	-	-	существующая	Нет
10156	Задонский муниципальный район	город ское поселение город Задонск	Тешевская	37	-	52.390156	38.940832	ЮЛ	Администрация городского поселения г.Задонска Задонского муниципального района	4816007350	1054800145465	АО "ЭкоПром-Липецк"	4825037859	10-0092-18	16,00	асфальт	Открытая	Без ограждения	3	1,10	Пластик	1	01.янв	металл	0	-	-	существующая	Нет
10157	Задонский муниципальный район	город ское поселение город Задонск	Тешевская	57	-	52.392387	38.941655	ЮЛ	Администрация городского поселения г.Задонска Задонского муниципального района	4816007350	1054800145465	АО "ЭкоПром-Липецк"	4825037859	10-0093-18	20,00	асфальт	Открытая	Без ограждения	4	1,10	Пластик	1	01.янв	металл	0	-	-	существующая	Нет
10158	Задонский муниципальный район	город ское поселение город Задонск	Мира	53	-	52.392449	38.944057	ЮЛ	Администрация городского поселения г.Задонска Задонского муниципального района	4816007350	1054800145465	АО "ЭкоПром-Липецк"	4825037859	10-0094-18	16,00	асфальт	Открытая	Без ограждения	2	1,10	Пластик	1	01.янв	металл	0	-	-	существующая	Нет
10159	Задонский муниципальный район	город ское поселение город Задонск	Сокольская	38	-	52.392659	38.94536352	ЮЛ	Администрация городского поселения г.Задонска Задонского муниципального района	4816007350	1054800145465	АО "ЭкоПром-Липецк"	4825037859	10-0095-18	20,00	асфальт	Открытая	Без ограждения	4	1,10	Пластик	1	01.янв	металл	0	-	-	существующая	Нет
10160	Задонский муниципальный район	город ское поселение город Задонск	Дубовая	3	-	52.393749	38.947891	ЮЛ	Администрация городского поселения г.Задонска Задонского муниципального района	4816007350	1054800145465	АО "ЭкоПром-Липецк"	4825037859	10-0096-18	12,00	асфальт	Открытая	Без ограждения	2	1,10	Пластик	1	01.янв	металл	0	-	-	существующая	Нет
10161	Задонский муниципальный район	город ское поселение город Задонск	Попова	13	-	52.388999	38.947002	ЮЛ	Администрация городского поселения г.Задонска Задонского муниципального района	4816007350	1054800145465	АО "ЭкоПром-Липецк"	4825037859	10-0097-18	28,00	асфальт	Открытая	Без ограждения	4	1,10	Пластик	1	01.янв	металл	0	-	-	существующая	Да
10162	Измалковский муниципальный округ	д. Ясенок	Советская	6	-	52.6244	38.0460	ЮЛ	Петровский территориальный отдел администрации Измалковского округа	4809001887	1024800608348	ООО "ТЭКО-Сервис"	6829005315	11-0010-05	0,80	Бетон	Открытая	данные отсутствуют	1	0,75	Металл	-	-	-	0	-	-	существующая	Нет
10163	Задонский муниципальный район	город ское поселение город Задонск	Верхняя	1	-	52.389984	38.948432	ЮЛ	Администрация городского поселения г.Задонска Задонского муниципального района	4816007350	1054800145465	АО "ЭкоПром-Липецк"	4825037859	10-0098-18	8,00	асфальт	Открытая	Без ограждения	1	1,10	Пластик	1	01.янв	металл	0	-	-	существующая	Да
10164	Задонский муниципальный район	город ское поселение город Задонск	Попова	2	а	52.387459	38.948997	ЮЛ	Администрация городского поселения г.Задонска Задонского муниципального района	4816007350	1054800145465	АО "ЭкоПром-Липецк"	4825037859	10-0099-18	8,00	асфальт	Открытая	Без ограждения	1	1,10	Пластик	1	01.янв	металл	0	-	-	существующая	Да
10165	Задонский муниципальный район	город ское поселение город Задонск	Восточная	19	-	52.389252	38.956341	ЮЛ	Администрация городского поселения г.Задонска Задонского муниципального района	4816007350	1054800145465	АО "ЭкоПром-Липецк"	4825037859	10-0100-18	20,00	асфальт	Открытая	Без ограждения	3	1,10	Пластик	1	01.янв	металл	0	-	-	существующая	Да
10166	Задонский муниципальный район	город ское поселение город Задонск	Липецкая	11	-	52232646921	38:57:22.15123	ЮЛ	Администрация городского поселения г.Задонска Задонского муниципального района	4816007350	1054800145465	АО "ЭкоПром-Липецк"	4825037859	10-0101-18	16,00	асфальт	Открытая	Без ограждения	3	1,10	Пластик	1	01.янв	металл	0	-	-	существующая	Да
10167	Задонский муниципальный район	город ское поселение город Задонск	Коммунаров	1	-	52.399404	38.92607	ЮЛ	Администрация городского поселения г.Задонска Задонского муниципального района	4816007350	1054800145465	АО "ЭкоПром-Липецк"	4825037859	10-0102-18	20,00	асфальт	Открытая	Без ограждения	3	1,10	Пластик	1	01.янв	металл	0	-	-	существующая	Нет
10168	Задонский муниципальный район	город ское поселение город Задонск	Крупской	63	-	52.386482	38.91815	ЮЛ	Ростелеком Публичное акционерное общество	-	-	АО "ЭкоПром-Липецк"	4825037859	10-0187-18	1,00	асфальт	Открытая	Без ограждения	1	0,75	металл	-	-	-	0	-	-	существующая	Нет
10169	Задонский муниципальный район	город ское поселение город Задонск	Однолička	1	-	52.390885	38.921725	ЮЛ	Администрация городского поселения г.Задонска Задонского муниципального района	4816007350	1054800145465	АО "ЭкоПром-Липецк"	4825037859	10-0103-18	12,00	асфальт	Открытая	Без ограждения	2	1,10	Пластик	1	01.янв	металл	0	-	-	существующая	Да
10170	Задонский муниципальный район	город ское поселение город Задонск	Однолička	13	-	52.390866	38.923173	ЮЛ	Администрация городского поселения г.Задонска Задонского муниципального района	4816007350	1054800145465	АО "ЭкоПром-Липецк"	4825037859	10-0104-18	12,00	асфальт	Открытая	Без ограждения	2	1,10	Пластик	1	01.янв	металл	0	-	-	существующая	Да
10171	Задонский муниципальный район	город ское поселение город Задонск	переулок Бебеля	17	-	52.388611	38.92676	ЮЛ	Администрация городского поселения г.Задонска Задонского муниципального района	4816007350	1054800145465	АО "ЭкоПром-Липецк"	4825037859	10-0105-18	12,00	асфальт	Открытая	Без ограждения	2	1,10	Пластик	1	01.янв	металл	0	-	-	существующая	Да
10172	Задонский муниципальный район	город ское поселение город Задонск	Пионерская	8	-	52.382943	38.932902	ЮЛ	Администрация городского поселения г.Задонска Задонского муниципального района	4816007350	1054800145465	АО "ЭкоПром-Липецк"	4825037859	10-0106-18	4,00	асфальт	Открытая	Без ограждения	4	1,10	Пластик	-	-	-	0	-	-	существующая	Да
10173	Задонский муниципальный район	город ское поселение город Задонск	Буденного	43	-	52.378522	38.933249	ЮЛ	Администрация городского поселения г.Задонска Задонского муниципального района	4816007350	1054800145465	АО "ЭкоПром-Липецк"	4825037859	10-0107-18	12,00	асфальт	Открытая	Без ограждения	2	1,10	Пластик	1	01.янв	металл	0	-	-	существующая	Да
10174	Задонский муниципальный район	город ское поселение город Задонск	Буденного	15	-	52.379492	38.927348	ЮЛ	Администрация городского поселения г.Задонска Задонского муниципального района	4816007350	1054800145465	АО "ЭкоПром-Липецк"	4825037859	10-0108-18	24,00	асфальт	Открытая	Без ограждения	5	1,10	Пластик	1	01.янв	металл	0	-	-	существующая	Нет
10175	Задонский муниципальный район	город ское поселение город Задонск	Буденного	7	-	52.379818	38.925097	ЮЛ	Администрация городского поселения г.Задонска Задонского муниципального района	4816007350	1054800145465	АО "ЭкоПром-Липецк"	4825037859	10-0109-18	8,00	асфальт	Открытая	Без ограждения	1	1,10	Пластик	1	01.янв	металл	0	-	-	существующая	Да
10176	Задонский муниципальный район	город ское поселение город Задонск	Лесная	2	-	52.383233	38.915618	ЮЛ	Администрация городского поселения г.Задонска Задонского муниципального района	4816007350	1054800145465	АО "ЭкоПром-Липецк"	4825037859	10-0110-18	16,00	асфальт	Открытая	Без ограждения	3	1,10	Пластик	1	01.янв	металл	0	-	-	существующая	Да
10177	Задонский муниципальный район	город ское поселение город Задонск	Сосновая	2	-	52.381273	38.92861	ЮЛ	Администрация городского поселения г.Задонска Задонского муниципального района	4816007350	1054800145465	АО "ЭкоПром-Липецк"	4825037859	10-0111-18	12,00	асфальт	Открытая	Без ограждения	2	1,10	Пластик	1	01.янв	металл	0	-	-	существующая	Да
10178	Задонский муниципальный район	город ское поселение город Задонск	Лермонтова	32	-	52.380195	38.921949	ЮЛ	Администрация городского поселения г.Задонска Задонского муниципального района	4816007350	1054800145465	АО "ЭкоПром-Липецк"	4825037859	10-0112-18	16,00	асфальт	Открытая	Без ограждения	6	1,10	Пластик	1	01.янв	металл	0	-	-	существующая	Да

Приложение 1 к приказу управления экологии и природных ресурсов Липецкой области
«Приложение А6. Реестр контейнерных площадок (по данным ОМС)

№ п/п	Данные о нахождении мест (площадок) накопления твердых коммунальных отходов							Данные о собственниках мест (площадок) накопления твердых коммунальных отходов				Организация (ИП), оказывающая услуги по сбору и транспортированию ТКО		Данные о технических характеристиках мест (площадок) накопления твердых коммунальных отходов					Контейнеры для несортированных отходов			Контейнеры для утилизируемых отходов (раздельный сбор)			Контейнеры для сбора крупногабаритных отходов			Статус (существующая/планируемая)	Совместное использование с другими МКД
	Муниципальное образование	Населенный пункт	Улица	Дом	Корпус/Строение	Широта	Долгота	Организационно-правовая форма балансодержателя (юридическое лицо - ЮЛ; индивидуальный предприниматель - ИП; физическое лицо - ФЛ)	для ЮЛ - Полное наименование организации для ИП - Фамилия, Имя, Отчество для ФЛ - Фамилия, Имя, Отчество	ИНН	ОГРН	Наименование	ИНН	Номер контейнерной площадки	Площадь, кв.м.	Тип подстилающей поверхности	Вид площадки	Материал ограждения	Кол-во	Емкость (отдельного контейнера)	Материал контейнера	Кол-во	Емкость (отдельного контейнера)	Материал контейнера	Кол-во	Емкость (отдельного контейнера) м3	Материал контейнера		
10179	Задонский муниципальный район	город ское поселение город Задонск	Комарова	25	-	52.398487	38.933387	ЮЛ	Администрация городского поселения г.Задонска Задонского муниципального района	4816007350	1054800145465	АО "ЭкоПром-Липецк"	4825037859	10-0113-18	8,00	асфальт	Открытая	Без ограждения	2	1,10	Пластик	1	01.янв	металл	0	-	-	существующая	Да
10180	Задонский муниципальный район	город ское поселение город Задонск	Коммуны	19	-	52.392474	38.922523	ЮЛ	Администрация городского поселения г.Задонска Задонского муниципального района	4816007350	1054800145465	АО "ЭкоПром-Липецк"	4825037859	10-0114-18	24,00	асфальт	Открытая	Без ограждения	3	1,10	Пластик	1	01.янв	металл	0	-	-	существующая	Да
10181	Задонский муниципальный район	город ское поселение город Задонск	Коммуны	41	-	52.391329	38.930096	ЮЛ	Администрация городского поселения г.Задонска Задонского муниципального района	4816007350	1054800145465	АО "ЭкоПром-Липецк"	4825037859	10-0115-18	16,00	асфальт	Открытая	Без ограждения	2	1,10	Пластик	1	01.янв	металл	0	-	-	существующая	Да
10182	Задонский муниципальный район	город ское поселение город Задонск	Добровольского	2	в	52.399279	38.935218	ЮЛ	Администрация городского поселения г.Задонска Задонского муниципального района	4816007350	1054800145465	АО "ЭкоПром-Липецк"	4825037859	10-0116-18	24,00	асфальт	Открытая	Без ограждения	2	1,10	Пластик	1	01.янв	металл	0	-	-	существующая	Да
10183	Задонский муниципальный район	город ское поселение город Задонск	Добровольского	1	-	52.399602	38.935663	ЮЛ	Администрация городского поселения г.Задонска Задонского муниципального района	4816007350	1054800145465	АО "ЭкоПром-Липецк"	4825037859	10-0117-18	16,00	асфальт	Открытая	Без ограждения	2	1,10	Пластик	1	01.янв	металл	0	-	-	существующая	Да
10184	Задонский муниципальный район	город ское поселение город Задонск	Добровольского	33	-	52.399241	38.941015	ЮЛ	Администрация городского поселения г.Задонска Задонского муниципального района	4816007350	1054800145465	АО "ЭкоПром-Липецк"	4825037859	10-0118-18	12,00	асфальт	Открытая	Без ограждения	2	1,10	Пластик	1	01.янв	металл	0	-	-	существующая	Да
10185	Измалковский муниципальный округ	д. Шереметьево	Речная	26	-	52.404138	37.970655	ЮЛ	Слободской территориальный отдел администрации Измалковского муниципального округа	4809001943	1024800607413	ООО "ТЭКО-Сервис"	6829005315	11-0003-02	1,60	бетон	Открытая	данные отсутствуют	2	0,75	Металл	-	-	-	0	-	-	существующая	Да
10186	Задонский муниципальный район	город ское поселение город Задонск	Добровольского	26	-	52.398877	38.940059	ЮЛ	Администрация городского поселения г.Задонска Задонского муниципального района	4816007350	1054800145465	АО "ЭкоПром-Липецк"	4825037859	10-0119-18	12,00	асфальт	Открытая	Без ограждения	2	1,10	Пластик	1	01.янв	металл	0	-	-	существующая	Да
10187	Задонский муниципальный район	город ское поселение город Задонск	Молодежная	1	-	52.40037	38.936246	ЮЛ	Администрация городского поселения г.Задонска Задонского муниципального района	4816007350	1054800145465	АО "ЭкоПром-Липецк"	4825037859	10-0120-18	12,00	асфальт	Открытая	Без ограждения	3	1,10	Пластик	1	01.янв	металл	0	-	-	существующая	Да
10188	Задонский муниципальный район	город ское поселение город Задонск	Молодежная	29	-	52.400075	38.940578	ЮЛ	Администрация городского поселения г.Задонска Задонского муниципального района	4816007350	1054800145465	АО "ЭкоПром-Липецк"	4825037859	10-0121-18	12,00	асфальт	Открытая	Без ограждения	2	1,10	Пластик	1	01.янв	металл	0	-	-	существующая	Да
10189	Задонский муниципальный район	город ское поселение город Задонск	Хвостова	3	-	52.401052	38.936642	ЮЛ	Администрация городского поселения г.Задонска Задонского муниципального района	4816007350	1054800145465	АО "ЭкоПром-Липецк"	4825037859	10-0122-18	16,00	асфальт	Открытая	Без ограждения	3	1,10	Пластик	1	01.янв	металл	0	-	-	существующая	Нет
10190	Задонский муниципальный район	город ское поселение город Задонск	Хвостова	27	-	52.400759	38.940825	ЮЛ	Администрация городского поселения г.Задонска Задонского муниципального района	4816007350	1054800145465	АО "ЭкоПром-Липецк"	4825037859	10-0123-18	12,00	асфальт	Открытая	Без ограждения	2	1,10	Пластик	1	01.янв	металл	0	-	-	существующая	Нет
10191	Задонский муниципальный район	город ское поселение город Задонск	БрФроловых	18	-	52.401309	38.940764	ЮЛ	Администрация городского поселения г.Задонска Задонского муниципального района	4816007350	1054800145465	АО "ЭкоПром-Липецк"	4825037859	10-0124-18	16,00	асфальт	Открытая	Без ограждения	3	1,10	Пластик	1	01.янв	металл	0	-	-	существующая	Да
10192	Задонский муниципальный район	город ское поселение город Задонск	Тенихиной	1	-	52.402012	38.94393	ЮЛ	Администрация городского поселения г.Задонска Задонского муниципального района	4816007350	1054800145465	АО "ЭкоПром-Липецк"	4825037859	10-0125-18	16,00	асфальт	Открытая	Без ограждения	3	1,10	Пластик	1	01.янв	металл	0	-	-	существующая	Нет
10193	Задонский муниципальный район	город ское поселение город Задонск	70 лет Октября	49	-	52.404976	38.947039	ЮЛ	Администрация городского поселения г.Задонска Задонского муниципального района	4816007350	1054800145465	АО "ЭкоПром-Липецк"	4825037859	10-0126-18	16,00	асфальт	Открытая	Без ограждения	3	1,10	Пластик	1	01.янв	металл	0	-	-	существующая	Нет
10194	Задонский муниципальный район	город ское поселение город Задонск	Цветочная	11	-	52.406056	38.952792	ЮЛ	Администрация городского поселения г.Задонска Задонского муниципального района	4816007350	1054800145465	АО "ЭкоПром-Липецк"	4825037859	10-0128-18	12,00	асфальт	Открытая	Без ограждения	2	1,10	Пластик	1	01.янв	металл	0	-	-	существующая	Нет
10195	Задонский муниципальный район	город ское поселение город Задонск	Свободы	25	-	52.394776	38.920908	ЮЛ	Администрация городского поселения г.Задонска Задонского муниципального района	4816007350	1054800145465	АО "ЭкоПром-Липецк"	4825037859	10-0129-18	16,00	асфальт	Открытая	Без ограждения	3	1,10	Пластик	1	01.янв	металл	0	-	-	существующая	Нет
10196	Задонский муниципальный район	город ское поселение город Задонск	Донская	14	-	52.402631	38.917798	ЮЛ	Администрация городского поселения г.Задонска Задонского муниципального района	4816007350	1054800145465	АО "ЭкоПром-Липецк"	4825037859	10-0130-18	8,00	асфальт	Открытая	Без ограждения	1	1,10	Пластик	1	01.янв	металл	0	-	-	существующая	Да
10197	Задонский муниципальный район	город ское поселение город Задонск	КМаркса	137	-	52.38827	38.914498	ЮЛ	Администрация городского поселения г.Задонска Задонского муниципального района	4816007350	1054800145465	АО "ЭкоПром-Липецк"	4825037859	10-0131-18	24,00	асфальт	Открытая	Без ограждения	4	1,10	Пластик	1	01.янв	металл	0	-	-	существующая	Да
10198	Задонский муниципальный район	город ское поселение город Задонск	Бебеля	83	-	52.385597	38.924708	ЮЛ	Администрация городского поселения г.Задонска Задонского муниципального района	4816007350	1054800145465	АО "ЭкоПром-Липецк"	4825037859	10-0132-18	18,00	асфальт	Открытая	Без ограждения	3	1,10	Пластик	1	01.янв	металл	0	-	-	существующая	Да
10199	Задонский муниципальный район	город ское поселение город Задонск	Крупской	59	-	52.386229	38.921315	ЮЛ	ООО "ПОБЕДИТЕЛЬ"	-	-	АО "ЭкоПром-Липецк"	4825037859	10-0188-18	1,00	асфальт	Открытая	Без ограждения	1	0,75	металл	-	-	-	0	-	-	существующая	Нет
10200	Задонский муниципальный район	город ское поселение город Задонск	КМаркса	72	-	52.388568	38.914234	ЮЛ	Администрация городского поселения г.Задонска Задонского муниципального района	4816007350	1054800145465	АО "ЭкоПром-Липецк"	4825037859	10-0133-18	2,00	асфальт	Открытая	Без ограждения	2	0,75	металл	-	-	-	0	-	-	существующая	Да
10201	Задонский муниципальный район	город ское поселение город Задонск	Крупской	54	-	52.386579	38.921023	ЮЛ	Администрация городского поселения г.Задонска Задонского муниципального района	4816007350	1054800145465	АО "ЭкоПром-Липецк"	4825037859	10-0134-18	1,00	асфальт	Открытая	Без ограждения	1	0,75	металл	-	-	-	0	-	-	существующая	Да
10202	Задонский муниципальный район	город ское поселение город Задонск	Советская	33	-	52.387886	38.921664	ЮЛ	Администрация городского поселения г.Задонска Задонского муниципального района	4816007350	1054800145465	АО "ЭкоПром-Липецк"	4825037859	10-0135-18	3,00	асфальт	Открытая	Без ограждения	3	0,75	металл	-	-	-	0	-	-	существующая	Да

Приложение 1 к приказу управления экологии и природных ресурсов Липецкой области
«Приложение А6. Реестр контейнерных площадок (по данным ОМС)

№ п/п	Данные о нахождении мест (площадок) накопления твердых коммунальных отходов							Данные о собственниках мест (площадок) накопления твердых коммунальных отходов				Организация (ИП), оказывающая услуги по сбору и транспортированию ТКО		Данные о технических характеристиках мест (площадок) накопления твердых коммунальных отходов					Контейнеры для несортированных отходов			Контейнеры для утилизируемых отходов (раздельный сбор)			Контейнеры для сбора крупногабаритных отходов			Статус (существующая/планируемая)	Совместное использование с другими МКД
	Муниципальное образование	Населенный пункт	Улица	Дом	Корпус/Строение	Широта	Долгота	Организационно-правовая форма балансодержателя (юридическое лицо - ЮЛ; индивидуальный предприниматель - ИП; физическое лицо - ФЛ)	для ЮЛ - Полное наименование организации для ИП - Фамилия, Имя, Отчество для ФЛ - Фамилия, Имя, Отчество	ИНН	ОГРН	Наименование	ИНН	Номер контейнерной площадки	Площадь, кв.м.	Тип подстилающей поверхности	Вид площадки	Материал ограждения	Кол-во	Емкость (отдельного контейнера)	Материал контейнера	Кол-во	Емкость (отдельного контейнера)	Материал контейнера	Кол-во	Емкость (отдельного контейнера) м3	Материал контейнера		
10203	Задонский муниципальный район	город ское поселение город Задонск	Свободы	57	а	52.393447	38.929782	ЮЛ	Администрация городского поселения г.Задонска Задонского муниципального района	4816007350	1054800145465	АО "ЭкоПром-Липецк"	4825037859	10-0136-18	4,00	асфальт	Открытая	Без ограждения	4	0,75	металл	1	01.янв	металл	0	-	-	существующая	Да
10204	Задонский муниципальный район	город ское поселение город Задонск	ВСевастьянова	3	-	52.388561	38.959606	ЮЛ	Администрация городского поселения г.Задонска Задонского муниципального района	4816007350	1054800145465	АО "ЭкоПром-Липецк"	4825037859	10-0137-18	4,00	асфальт	Открытая	Без ограждения	4	0,75	металл	1	01.янв	металл	0	-	-	существующая	Да
10205	Задонский муниципальный район	город ское поселение город Задонск	Запрудная	1	-	52.376699	38.933785	ЮЛ	Администрация городского поселения г.Задонска Задонского муниципального района	4816007350	1054800145465	АО "ЭкоПром-Липецк"	4825037859	10-0138-18	15,00	асфальт	Открытая	Без ограждения	15	0,75	металл	-	-	-	0	-	-	существующая	Да
10206	Задонский муниципальный район	город ское поселение город Задонск	Крупской	56	-	52.386108	38.920811	ЮЛ	Администрация городского поселения г.Задонска Задонского муниципального района	4816007350	1054800145465	АО "ЭкоПром-Липецк"	4825037859	10-0139-18	2,00	асфальт	Открытая	Без ограждения	2	0,75	металл	-	-	-	0	-	-	существующая	Да
10207	Задонский муниципальный район	город ское поселение город Задонск	Коммуны	13	-	52.392873	38.920047	ЮЛ	Администрация городского поселения г.Задонска Задонского муниципального района	4816007350	1054800145465	АО "ЭкоПром-Липецк"	4825037859	10-0140-18	2,00	асфальт	Открытая	Без ограждения	2	0,75	металл	-	-	-	0	-	-	существующая	Да
10208	Задонский муниципальный район	город ское поселение город Задонск	Труда	20	-	52.396954	38.933244	ЮЛ	Администрация городского поселения г.Задонска Задонского муниципального района	4816007350	1054800145465	АО "ЭкоПром-Липецк"	4825037859	10-0141-18	3,00	асфальт	Открытая	Без ограждения	3	0,75	металл	-	-	-	0	-	-	существующая	Да
10209	Задонский муниципальный район	город ское поселение город Задонск	Советская	86	а	52.385121	38.933513	ИП	Администрация городского поселения г.Задонска Задонского муниципального района	4816007350	1054800145465	АО "ЭкоПром-Липецк"	4825037859	10-0142-18	1,00	асфальт	Открытая	Без ограждения	1	0,75	металл	-	-	-	0	-	-	существующая	Да
10210	Задонский муниципальный район	город ское поселение город Задонск	КМаркса	56	-	52.392631	38.916196	ЮЛ	Администрация городского поселения г.Задонска Задонского муниципального района	4816007350	1054800145465	АО "ЭкоПром-Липецк"	4825037859	10-0143-18	4,00	асфальт	Открытая	Без ограждения	4	0,75	металл	-	-	-	0	-	-	существующая	Да
10211	Задонский муниципальный район	город ское поселение город Задонск	МГорького	5	-	52.397394	38.91772	ЮЛ	Администрация городского поселения г.Задонска Задонского муниципального района	4816007350	1054800145465	АО "ЭкоПром-Липецк"	4825037859	10-0144-18	1,00	асфальт	Открытая	Без ограждения	1	0,75	металл	-	-	-	0	-	-	существующая	Да
10212	Задонский муниципальный район	город ское поселение город Задонск	Свободы	38	а	52.393372	38.929891	ЮЛ	Администрация городского поселения г.Задонска Задонского муниципального района	4816007350	1054800145465	АО "ЭкоПром-Липецк"	4825037859	10-0145-18	3,00	асфальт	Открытая	Без ограждения	3	0,75	металл	-	-	-	0	-	-	существующая	Да
10213	Задонский муниципальный район	город ское поселение город Задонск	Советская	48	-	52.386613	38.927115	ЮЛ	Администрация городского поселения г.Задонска Задонского муниципального района	4816007350	1054800145465	АО "ЭкоПром-Липецк"	4825037859	10-0146-18	2,00	асфальт	Открытая	Без ограждения	2	0,75	металл	-	-	-	0	-	-	существующая	Да
10214	Задонский муниципальный район	город ское поселение город Задонск	Степанищева	21	-	52.388281	38.936391	ЮЛ	Администрация городского поселения г.Задонска Задонского муниципального района	4816007350	1054800145465	АО "ЭкоПром-Липецк"	4825037859	10-0147-18	1,00	асфальт	Открытая	Без ограждения	1	0,75	металл	-	-	-	0	-	-	существующая	Да
10215	Задонский муниципальный район	город ское поселение город Задонск	Степанищева	25	-	52.388038	38.938605	ЮЛ	Администрация городского поселения г.Задонска Задонского муниципального района	4816007350	1054800145465	АО "ЭкоПром-Липецк"	4825037859	10-0148-18	1,00	асфальт	Открытая	Без ограждения	1	0,75	металл	-	-	-	0	-	-	существующая	Да
10216	Задонский муниципальный район	город ское поселение город Задонск	Степанищева	23	-	52.388299	38.937038	ЮЛ	Администрация городского поселения г.Задонска Задонского муниципального района	4816007350	1054800145465	АО "ЭкоПром-Липецк"	4825037859	10-0149-18	1,00	асфальт	Открытая	Без ограждения	1	0,75	металл	-	-	-	0	-	-	существующая	Да
10217	Задонский муниципальный район	город ское поселение город Задонск	Степанищева	21	-	52.388395	38.936313	ЮЛ	Администрация городского поселения г.Задонска Задонского муниципального района	4816007350	1054800145465	АО "ЭкоПром-Липецк"	4825037859	10-0150-18	2,00	асфальт	Открытая	Без ограждения	2	0,75	металл	-	-	-	0	-	-	существующая	Да
10218	Задонский муниципальный район	город ское поселение город Задонск	МГорького	36	а	52.396484	38.922882	ЮЛ	Администрация городского поселения г.Задонска Задонского муниципального района	4816007350	1054800145465	АО "ЭкоПром-Липецк"	4825037859	10-0151-18	1,00	асфальт	Открытая	Без ограждения	1	0,75	металл	-	-	-	0	-	-	существующая	Да
10219	Задонский муниципальный район	город ское поселение город Задонск	Ленина	31	а	52.389395	38.921156	ЮЛ	Администрация городского поселения г.Задонска Задонского муниципального района	4816007350	1054800145465	АО "ЭкоПром-Липецк"	4825037859	10-0152-18	2,00	асфальт	Открытая	Без ограждения	2	0,75	металл	-	-	-	0	-	-	существующая	Нет
10220	Краснинский муниципальный район	с. Гудаловка	Клубная	34	-	52.776078	38.607974	ЮЛ	МБДОУ ДЕТСКИЙ САД "КОЛОБОК" С.ГУДАЛОВКА	4810001923	1024800672445	ООО "РМК"	4813025295	12-0045-3	2,00	данные отсутствуют	Открытая	данные отсутствуют	1	0,75	Металл	-	-	-	0	-	-	существующая	Нет
10221	Задонский муниципальный район	город ское поселение город Задонск	Крупской	31	-	52.39348	38.924006	ЮЛ	Администрация городского поселения г.Задонска Задонского муниципального района	4816007350	1054800145465	АО "ЭкоПром-Липецк"	4825037859	10-0153-18	5,00	асфальт	Открытая	Без ограждения	5	0,75	металл	-	-	-	0	-	-	существующая	Да

Приложение 1 к приказу управления экологии и природных ресурсов Липецкой области
«Приложение А6. Реестр контейнерных площадок (по данным ОМС)

№ п/п	Данные о нахождении мест (площадок) накопления твердых коммунальных отходов							Данные о собственниках мест (площадок) накопления твердых коммунальных отходов				Организация (ИП), оказывающая услуги по сбору и транспортированию ТКО		Данные о технических характеристиках мест (площадок) накопления твердых коммунальных отходов					Контейнеры для несортированных отходов			Контейнеры для утилизируемых отходов (раздельный сбор)			Контейнеры для сбора крупногабаритных отходов			Статус (существующая/планируемая)	Совместное использование с другими МКД
	Муниципальное образование	Населенный пункт	Улица	Дом	Корпус/Строение	Широта	Долгота	Организационно-правовая форма балансодержателя (юридическое лицо - ЮЛ; индивидуальный предприниматель - ИП; физическое лицо - ФЛ)	для ЮЛ - Полное наименование организации для ИП - Фамилия, Имя, Отчество для ФЛ - Фамилия, Имя, Отчество	ИНН	ОГРН	Наименование	ИНН	Номер контейнерной площадки	Площадь, кв.м.	Тип подстилающей поверхности	Вид площадки	Материал ограждения	Кол-во	Емкость (отдельного контейнера)	Материал контейнера	Кол-во	Емкость (отдельного контейнера)	Материал контейнера	Кол-во	Емкость (отдельного контейнера) м3	Материал контейнера		
10222	Задонский муниципальный район	город ское поселение город Задонск	МГорького	27	-	52.396774	38.921657	ЮЛ	Администрация городского поселения г.Задонска Задонского муниципального района	4816007350	1054800145465	АО "ЭкоПром-Липецк"	4825037859	10-0154-18	1,00	асфальт	Открытая	Без ограждения	1	0,75	металл	-	-	-	0	-	-	существующая	Нет
10223	Задонский муниципальный район	город ское поселение город Задонск	Рабочая	14	-	52.398507	38.923078	ЮЛ	Администрация городского поселения г.Задонска Задонского муниципального района	4816007350	1054800145465	АО "ЭкоПром-Липецк"	4825037859	10-0155-18	1,00	асфальт	Открытая	Без ограждения	1	0,75	металл	-	-	-	0	-	-	существующая	Да
10224	Задонский муниципальный район	город ское поселение город Задонск	КМаркса	2	Г	52.408872	38.921487	ЮЛ	Администрация городского поселения г.Задонска Задонского муниципального района	4816007350	1054800145465	АО "ЭкоПром-Липецк"	4825037859	10-0156-18	1,00	асфальт	Открытая	Без ограждения	1	0,75	металл	-	-	-	0	-	-	существующая	Да
10225	Задонский муниципальный район	город ское поселение город Задонск	Крупской	13	-	52.397652	38.923932	ЮЛ	Администрация городского поселения г.Задонска Задонского муниципального района	4816007350	1054800145465	АО "ЭкоПром-Липецк"	4825037859	10-0157-18	3,00	асфальт	Открытая	Без ограждения	3	0,75	металл	-	-	-	0	-	-	существующая	Да
10226	Задонский муниципальный район	город ское поселение город Задонск	Крупской	50	-	52.388794	38.920261	ЮЛ	Администрация городского поселения г.Задонска Задонского муниципального района	4816007350	1054800145465	АО "ЭкоПром-Липецк"	4825037859	10-0158-18	3,00	асфальт	Открытая	Без ограждения	3	0,75	металл	-	-	-	0	-	-	существующая	Да
10227	Задонский муниципальный район	город ское поселение город Задонск	КМаркса	131	-	52.389285	38.914767	ЮЛ	Администрация городского поселения г.Задонска Задонского муниципального района	4816007350	1054800145465	АО "ЭкоПром-Липецк"	4825037859	10-0159-18	1,00	асфальт	Открытая	Без ограждения	1	0,75	металл	-	-	-	0	-	-	существующая	Да
10228	Задонский муниципальный район	город ское поселение город Задонск	Одноличка	39	-	52.391607	38.926481	ИП	Администрация городского поселения г.Задонска Задонского муниципального района	4816007350	1054800145465	АО "ЭкоПром-Липецк"	4825037859	10-0160-18	1,00	асфальт	Открытая	Без ограждения	1	0,75	металл	-	-	-	0	-	-	существующая	Да
10229	Задонский муниципальный район	город ское поселение город Задонск	Урицкого	15	-	52.386593	38.918996	ЮЛ	Администрация городского поселения г.Задонска Задонского муниципального района	4816007350	1054800145465	АО "ЭкоПром-Липецк"	4825037859	10-0161-18	1,00	асфальт	Открытая	Без ограждения	1	0,75	металл	-	-	-	0	-	-	существующая	Да
10230	Задонский муниципальный район	город ское поселение город Задонск	Бебеля	55	-	52.392202	38.927451	ЮЛ	Администрация городского поселения г.Задонска Задонского муниципального района	4816007350	1054800145465	АО "ЭкоПром-Липецк"	4825037859	10-0162-18	1,00	асфальт	Открытая	Без ограждения	1	0,75	металл	-	-	-	0	-	-	существующая	Да
10231	Задонский муниципальный район	город ское поселение город Задонск	Советская	30	-	52.386933	38.922542	ЮЛ	Администрация городского поселения г.Задонска Задонского муниципального района	4816007350	1054800145465	АО "ЭкоПром-Липецк"	4825037859	10-0163-18	4,00	асфальт	Открытая	Без ограждения	4	0,75	металл	-	-	-	0	-	-	существующая	Да
10232	Измалковский муниципальный округ	с. Ровенка	Московская	4	-	52.421697	37.939956	ЮЛ	Слободской территориальный отдел администрации Измалковского округа	4809001943	1024800607413	ООО "ТЭКО-Сервис"	6829005315	11- 0004-02	0,80	бетон	Открытая	данные отсутствуют	1	0,75	Металл	-	-	-	0	-	-	существующая	Да
10233	Задонский муниципальный район	город ское поселение город Задонск	Коммуны	3	-	52.393431	38.91656	ЮЛ	Администрация городского поселения г.Задонска Задонского муниципального района	4816007350	1054800145465	АО "ЭкоПром-Липецк"	4825037859	10-0164-18	1,00	асфальт	Открытая	Без ограждения	1	0,75	металл	-	-	-	0	-	-	существующая	Да
10234	Задонский муниципальный район	город ское поселение город Задонск	КМаркса	1	а	52.40883	38.921753	ЮЛ	Администрация городского поселения г.Задонска Задонского муниципального района	4816007350	1054800145465	АО "ЭкоПром-Липецк"	4825037859	10-0165-18	7,00	асфальт	Открытая	Без ограждения	7	0,75	металл	-	-	-	0	-	-	существующая	Да
10235	Задонский муниципальный район	город ское поселение город Задонск	Крупской	49	а	52.387785	38.920072	ЮЛ	Администрация городского поселения г.Задонска Задонского муниципального района	4816007350	1054800145465	АО "ЭкоПром-Липецк"	4825037859	10-0166-18	3,00	асфальт	Открытая	Без ограждения	3	1,10	металл	-	-	-	0	-	-	существующая	Да
10236	Задонский муниципальный район	город ское поселение город Задонск	Степанищева	19	-	52.388521	38.934986	ЮЛ	Администрация городского поселения г.Задонска Задонского муниципального района	4816007350	1054800145465	АО "ЭкоПром-Липецк"	4825037859	10-0167-18	7,00	асфальт	Открытая	Без ограждения	7	0,75	металл	-	-	-	0	-	-	существующая	Да
10237	Задонский муниципальный район	город ское поселение город Задонск	Крупской	39	а	52.391513	38.921461	ЮЛ	Администрация городского поселения г.Задонска Задонского муниципального района	4816007350	1054800145465	АО "ЭкоПром-Липецк"	4825037859	10-0168-18	2,00	асфальт	Открытая	Без ограждения	2	0,75	металл	-	-	-	0	-	-	существующая	Да
10238	Задонский муниципальный район	город ское поселение город Задонск	Советская	25	-	52.387986	38.919013	ЮЛ	Администрация городского поселения г.Задонска Задонского муниципального района	4816007350	1054800145465	АО "ЭкоПром-Липецк"	4825037859	10-0169-18	2,00	асфальт	Открытая	Без ограждения	2	0,75	металл	-	-	-	0	-	-	существующая	Нет
10239	Задонский муниципальный район	город ское поселение город Задонск	Крупской	55	-	52.386604	38.922285	ИП	Администрация городского поселения г.Задонска Задонского муниципального района	4816007350	1054800145465	АО "ЭкоПром-Липецк"	4825037859	10-0170-18	4,00	асфальт	Открытая	Без ограждения	4	0,75	металл	-	-	-	0	-	-	существующая	Нет
10240	Задонский муниципальный район	город ское поселение город Задонск	Коммуны	15	-	52.392648	38.921289	ЮЛ	Администрация городского поселения г.Задонска Задонского муниципального района	4816007350	1054800145465	АО "ЭкоПром-Липецк"	4825037859	10-0171-18	1,00	асфальт	Открытая	Без ограждения	1	0,75	металл	-	-	-	0	-	-	существующая	Нет
10241	Задонский муниципальный район	город ское поселение город Задонск	Урицкого	15	-	52.386593	38.918996	ИП	Администрация городского поселения г.Задонска Задонского муниципального района	4816007350	1054800145465	АО "ЭкоПром-Липецк"	4825037859	10-0172-18	1,00	асфальт	Открытая	Без ограждения	1	0,75	металл	-	-	-	0	-	-	существующая	Да
10242	Задонский муниципальный район	город ское поселение город Задонск	Тешевская	21	а	52.387841	38.939819	ЮЛ	Администрация городского поселения г.Задонска Задонского муниципального района	4816007350	1054800145465	АО "ЭкоПром-Липецк"	4825037859	10-0173-18	1,00	асфальт	Открытая	Без ограждения	1	0,75	металл	-	-	-	0	-	-	существующая	Нет
10243	Задонский муниципальный район	город ское поселение город Задонск	Урицкого	13	а	52.385854	38.919083	ЮЛ	Отделение Липецкой области Главного управления Центрального Банка по Центральному	4816007350	1037700013020	АО "ЭкоПром-Липецк"	4825037859	10-0174-18	1,50	асфальт	Открытая	Без ограждения	1	0,75	металл	-	-	-	0	-	-	существующая	Нет
10244	Задонский муниципальный район	город ское поселение город Задонск	Бехтеева	10	-	52.391472	38.962557	ЮЛ	Администрация городского поселения г.Задонска Задонского муниципального района	4816007350	1054800145465	АО "ЭкоПром-Липецк"	4825037859	10-0175-18	16,00	асфальт	Открытая	Без ограждения	2	1,10	пластик	1	01.янв	металл	0	-	-	существующая	Нет
10245	Задонский муниципальный район	город ское поселение город Задонск	Центральный проезд	-	-	52.389088	38.951437	ЮЛ	Администрация городского поселения г.Задонска Задонского муниципального района	4816007350	1054800145465	АО "ЭкоПром-Липецк"	4825037859	10-0176-18	12,00	асфальт	Открытая	Без ограждения	2	1,10	пластик	1	01.янв	металл	0	-	-	существующая	Да

Приложение 1 к приказу управления экологии и природных ресурсов Липецкой области
«Приложение А6. Реестр контейнерных площадок (по данным ОМС)

№ п/п	Данные о нахождении мест (площадок) накопления твердых коммунальных отходов							Данные о собственниках мест (площадок) накопления твердых коммунальных отходов				Организация (ИП), оказывающая услуги по сбору и транспортированию ТКО		Данные о технических характеристиках мест (площадок) накопления твердых коммунальных отходов					Контейнеры для несортированных отходов			Контейнеры для утилизируемых отходов (раздельный сбор)			Контейнеры для сбора крупногабаритных отходов			Статус (существующая/планируемая)	Совместное использование с другими МКД
	Муниципальное образование	Населенный пункт	Улица	Дом	Корпус/Строение	Широта	Долгота	Организационно-правовая форма балансодержателя (юридическое лицо - ЮЛ; индивидуальный предприниматель - ИП; физическое лицо - ФЛ)	для ЮЛ - Полное наименование организации для ИП - Фамилия, Имя, Отчество для ФЛ - Фамилия, Имя, Отчество	ИНН	ОГРН	Наименование	ИНН	Номер контейнерной площадки	Площадь, кв.м.	Тип подстилающей поверхности	Вид площадки	Материал ограждения	Кол-во	Емкость (отдельного контейнера)	Материал контейнера	Кол-во	Емкость (отдельного контейнера)	Материал контейнера	Кол-во	Емкость (отдельного контейнера) м3	Материал контейнера		
10246	Задонский муниципальный район	город ское поселение город Задонск	Коммуны	52	-	52.391291	38.927357	ИП	ООО "КРОКУС"	4816007350	1054800145465	АО "ЭкоПром-Липецк"	4825037859	10-0177-18	1,00	асфальт	Открытая	Без ограждения	1	0,75	металл	-	-	-	0	-	-	существующая	Да
10247	Задонский муниципальный район	город ское поселение город Задонск	КМаркса	131	-	52.389092	38.915293	ЮЛ	ФГБУ"ЦЖКУ" МО РФ (по ЗВО) ЖКС № 10	4816007350	1054800145465	АО "ЭкоПром-Липецк"	4825037859	10-0178-18	2,25	асфальт	Открытая	Без ограждения	1	0,75	металл	-	-	-	0	-	-	существующая	Да
10248	Задонский муниципальный район	город ское поселение город Задонск	Степаницева	29	-	52.38771	38.940683	ЮЛ	мебельный магазин "Стиль"	-	304481636500038	АО "ЭкоПром-Липецк"	4825037859	10-0179-18	6,00	асфальт	Открытая	Без ограждения	1	1,10	Пластик	-	-	-	0	-	-	существующая	Да
10249	Задонский муниципальный район	город ское поселение город Задонск	Степаницева	5	-	52.38896	38.93362	ЮЛ	заправка	6831004608	1026801156975	АО "ЭкоПром-Липецк"	4825037859	10-0180-18	2,00	асфальт	Открытая	Без ограждения	2	0,75	металл	-	-	-	0	-	-	существующая	Да
10250	Задонский муниципальный район	город ское поселение город Задонск	Степаницева	17	-	52.38879	38.934889	ЮЛ	АО "ТАНДЕР"	6831004608	1026800000000	АО "ЭкоПром-Липецк"	4825037859	10-081-18	1,00	асфальт	Открытая	Без ограждения	1	0,75	металл	-	-	-	0	-	-	существующая	Да
10251	Задонский муниципальный район	город ское поселение город Задонск	КМаркса	69	-	52.398177	38.918818	ЮЛ	АО "ЛИМАК"	-	-	АО "ЭкоПром-Липецк"	4825037859	10-0182-18	1,00	асфальт	Открытая	Без ограждения	2	0,75	металл	-	-	-	0	-	-	существующая	Да
10252	Задонский муниципальный район	город ское поселение город Задонск	Рабочая	6	-	52.398622	38.920857	ЮЛ	АО "ГАЗПРОМ ГАЗОРАСПРЕДЕЛЕНИЕ ЛИПЕЦК"	-	-	АО "ЭкоПром-Липецк"	4825037859	10-0183-18	1,00	асфальт	Открытая	Без ограждения	1	1,10	Пластик	-	-	-	0	-	-	существующая	Да
10253	Задонский муниципальный район	город ское поселение город Задонск	КМаркса	2	а	52.402133	38.919501	ЮЛ	ОКУ "МЕДИЦИНСКИЙ Центр мобилизационных резервов "РЕЗЕРВ"	-	-	АО "ЭкоПром-Липецк"	4825037859	10-0184-18	1,00	асфальт	Открытая	Без ограждения	1	0,75	Металл	-	-	-	0	-	-	существующая	Да
10254	Задонский муниципальный район	город ское поселение город Задонск	Коммуны	4	-	52.393192	38.915115	ЮЛ	ООО "Автотранспортное производственное предприятие"	-	-	АО "ЭкоПром-Липецк"	4825037859	10-0191-18	2,00	асфальт	Открытая	Без ограждения	2	0,75	металл	-	-	-	0	-	-	существующая	Да
10255	Задонский муниципальный район	город ское поселение город Задонск	Труда	1	-	52.396742	38.932769	ЮЛ	ГОБ ПОУ"Задонский политехнический техникум" Мастерские	-	-	АО "ЭкоПром-Липецк"	4825037859	10-0192-18	3,00	асфальт	Открытая	Без ограждения	3	0,75	металл	-	-	-	0	-	-	существующая	Да
10256	Задонский муниципальный район	город ское поселение город Задонск	Крупской	61	-	52.386011	38.921262	ЮЛ	Прокуратура Липецкой области	-	-	АО "ЭкоПром-Липецк"	4825037859	10-0193-18	1,00	асфальт	Открытая	Без ограждения	1	0,75	металл	-	-	-	0	-	-	существующая	Да
10257	Задонский муниципальный район	город ское поселение город Задонск	Степаницева	17	-	52.388796	38.934889	ЮЛ	АО "ТАНДЕР" магнит косметик	-	-	АО "ЭкоПром-Липецк"	4825037859	10-0194-18	1,00	асфальт	Открытая	Без ограждения	1	0,75	металл	-	-	-	0	-	-	существующая	Да
10258	Измалковский муниципальный округ	с. Ровенка	Колхозная	12	-	52.422884	37.929910	ЮЛ	Ровенский территориальный отдел администрации Измалковского округа	4809001936	1034800040175	ООО "ТЭКО-Сервис"	6829005315	11-0001-01	1,60	бетон	закрытая	металл	2	0,75	Металл	-	-	-	0	-	-	существующая	Да
10259	Измалковский муниципальный округ	с. Ровенка	Колхозная	2	-	52.420843	37.934830	ЮЛ	Ровенский территориальный отдел администрации Измалковского округа	4809001936	1034800040175	ООО "ТЭКО-Сервис"	6829005315	11-0002-01	0,80	бетон	Открытая	данные отсутствуют	1	0,75	Металл	-	-	-	0	-	-	существующая	Да
10260	Измалковский муниципальный округ	с. Ровенка	Колхозная	8	-	52.42383	37.932872	ЮЛ	Ровенский территориальный отдел администрации Измалковского округа	4809001936	1034800040175	ООО "ТЭКО-Сервис"	6829005315	11-0003-01	0,80	бетон	Открытая	данные отсутствуют	1	0,75	Металл	-	-	-	0	-	-	существующая	Да
10261	Измалковский муниципальный округ	с. Ровенка	Молодежная	1	-	52.41959	37.933976	ЮЛ	Ровенский территориальный отдел администрации Измалковского округа	4809001936	1034800040175	ООО "ТЭКО-Сервис"	6829005315	11-0004-01	3,20	бетон	закрытая	металл	4	0,75	Металл	-	-	-	0	-	-	существующая	Да
10262	Измалковский муниципальный округ	с. Ровенка	Молодежная	14	-	52.416638	37.929437	ЮЛ	Ровенский территориальный отдел администрации Измалковского округа	4809001937	1034800040175	ООО "ТЭКО-Сервис"	6829005315	11-0005-01	3,20	бетон	закрытая	металл	4	0,75	Металл	-	-	-	0	-	-	существующая	Да
10263	Измалковский муниципальный округ	с. Ровенка	Московская	8	-	52.421206	37.939580	ЮЛ	Ровенский территориальный отдел администрации Измалковского округа	4809001938	1034800040175	ООО "ТЭКО-Сервис"	6829005315	11-0006-01	0,80	бетон	Открытая	данные отсутствуют	1	0,75	Металл	-	-	-	0	-	-	существующая	Да
10264	Измалковский муниципальный округ	с. Ровенка	Московская	14	-	52.419492	37.938478	ЮЛ	Ровенский территориальный отдел администрации Измалковского округа	4809001939	1034800040175	ООО "ТЭКО-Сервис"	6829005315	11-0007-01	0,80	бетон	Открытая	данные отсутствуют	1	0,75	Металл	-	-	-	0	-	-	существующая	Да
10265	Измалковский муниципальный округ	с. Ровенка	Московская	12	-	52.420162	37.938918	ЮЛ	Ровенский территориальный отдел администрации Измалковского округа	4809001940	1034800040175	ООО "ТЭКО-Сервис"	6829005315	11-0008-01	0,80	бетон	Открытая	данные отсутствуют	1	0,75	Металл	-	-	-	0	-	-	существующая	Да
10266	Измалковский муниципальный округ	с. Ровенка	Московская	24	-	52.418843	37.935950	ЮЛ	Ровенский территориальный отдел администрации Измалковского округа	4809001941	1034800040175	ООО "ТЭКО-Сервис"	6829005315	11-0009-01	1,60	бетон	Открытая	данные отсутствуют	2	0,75	Металл	-	-	-	0	-	-	существующая	Да
10267	Измалковский муниципальный округ	с. Ровенка	Московская	43	-	52.416908	37.932947	ЮЛ	Ровенский территориальный отдел администрации Измалковского округа	4809001942	1034800040175	ООО "ТЭКО-Сервис"	6829005315	11-0010-01	1,60	бетон	Открытая	данные отсутствуют	2	0,75	Металл	-	-	-	0	-	-	существующая	Да
10268	Измалковский муниципальный округ	с. Ровенка	Мира	10	-	52.419759	37.940635	ЮЛ	Ровенский территориальный отдел администрации Измалковского округа	4809001943	1034800040175	ООО "ТЭКО-Сервис"	6829005315	11-0011-01	0,80	бетон	Открытая	данные отсутствуют	1	0,75	Металл	-	-	-	0	-	-	существующая	Да
10269	Измалковский муниципальный округ	с. Ровенка	Лесная	4	-	52.421796	37.949282	ЮЛ	Ровенский территориальный отдел администрации Измалковского округа	4809001944	1034800040175	ООО "ТЭКО-Сервис"	6829005315	11-0012-01	0,80	бетон	Открытая	данные отсутствуют	1	0,75	Металл	-	-	-	0	-	-	существующая	Да

Приложение 1 к приказу управления экологии и природных ресурсов Липецкой области
«Приложение А6. Реестр контейнерных площадок (по данным ОМС)

№ п/п	Данные о нахождении мест (площадок) накопления твердых коммунальных отходов							Данные о собственниках мест (площадок) накопления твердых коммунальных отходов				Организация (ИП), оказывающая услуги по сбору и транспортированию ТКО		Данные о технических характеристиках мест (площадок) накопления твердых коммунальных отходов					Контейнеры для несортированных отходов			Контейнеры для утилизируемых отходов (раздельный сбор)			Контейнеры для сбора крупногабаритных отходов			Статус (существующая/планируемая)	Совместное использование с другими МКД
	Муниципальное образование	Населенный пункт	Улица	Дом	Корпус/Строение	Широта	Долгота	Организационно-правовая форма балансодержателя (юридическое лицо - ЮЛ; индивидуальный предприниматель - ИП; физическое лицо - ФЛ)	для ЮЛ - Полное наименование организации для ИП - Фамилия, Имя, Отчество для ФЛ - Фамилия, Имя, Отчество	ИНН	ОГРН	Наименование	ИНН	Номер контейнерной площадки	Площадь, кв.м.	Тип подстилающей поверхности	Вид площадки	Материал ограждения	Кол-во	Емкость (отдельного контейнера)	Материал контейнера	Кол-во	Емкость (отдельного контейнера)	Материал контейнера	Кол-во	Емкость (отдельного контейнера) м3	Материал контейнера		
10270	Измалковский муниципальный округ	с. Ровенка	Лесная	11	-	52.420844	37.945383	ЮЛ	Ровенский территориальный отдел администрации Измалковского округа	4809001945	1034800040175	ООО "ТЭКО-Сервис"	6829005315	11-0013-01	0,80	бетон	Открытая	данные отсутствуют	1	0,75	Металл	-	-	-	0	-	-	существующая	Да
10271	Измалковский муниципальный округ	с. Ровенка	Лесная	23	-	52.418654	37.942406	ЮЛ	Ровенский территориальный отдел администрации Измалковского округа	4809001946	1034800040175	ООО "ТЭКО-Сервис"	6829005315	11-0014-01	1,60	бетон	Открытая	данные отсутствуют	2	0,75	Металл	-	-	-	0	-	-	существующая	Да
10272	Измалковский муниципальный округ	с. Ровенка	Лесная	26	-	52.418166	37.940673	ЮЛ	Ровенский территориальный отдел администрации Измалковского округа	4809001936	1034800040175	ООО "ТЭКО-Сервис"	6829005315	11-0015-01	1,60	бетон	Открытая	данные отсутствуют	2	0,75	Металл	-	-	-	0	-	-	существующая	Да
10273	Измалковский муниципальный округ	с. Ровенка	Лесная	38	-	52.416146	37.937549	ЮЛ	Ровенский территориальный отдел администрации Измалковского округа	4809001936	1034800040175	ООО "ТЭКО-Сервис"	6829005315	11-0016-01	1,60	бетон	Открытая	данные отсутствуют	2	0,75	Металл	-	-	-	0	-	-	существующая	Да
10274	Измалковский муниципальный округ	д. Шереметьево	Речная	37	-	52.404375	37.976719	ЮЛ	Ровенский территориальный отдел администрации Измалковского округа	4809001936	1034800040175	ООО "ТЭКО-Сервис"	6829005315	11-0017-01	1,60	бетон	Открытая	данные отсутствуют	2	0,75	Металл	-	-	-	0	-	-	существующая	Да
10275	Измалковский муниципальный округ	д. Шереметьево	Речная	42	-	52.406297	37.988397	ЮЛ	Ровенский территориальный отдел администрации Измалковского округа	4809001936	1034800040175	ООО "ТЭКО-Сервис"	6829005315	11-0018-01	1,60	бетон	Открытая	данные отсутствуют	2	0,75	Металл	-	-	-	0	-	-	существующая	Да
10276	Измалковский муниципальный округ	д. Шереметьево	Речная	10	-	52.402435	37.959345	ЮЛ	Слободской территориальный отдел администрации Измалковского округа	4809001943	1024800607413	ООО "ТЭКО-Сервис"	6829005315	11-0001-02	1,60	бетон	Открытая	данные отсутствуют	2	0,75	Металл	-	-	-	0	-	-	существующая	Нет
10277	Измалковский муниципальный округ	д. Шереметьево	Речная	21	-	52.404149	37.968194	ЮЛ	Слободской территориальный отдел администрации Измалковского округа	4809001943	1024800607413	ООО "ТЭКО-Сервис"	6829005315	11-0002-02	1,60	бетон	Открытая	данные отсутствуют	2	0,75	Металл	-	-	-	0	-	-	существующая	Да
10278	Измалковский муниципальный округ	пос. Володарского	Луговая	2	-	52.440957	37.951144	ЮЛ	Слободской территориальный отдел администрации Измалковского округа	4809001943	1024800607413	ООО "ТЭКО-Сервис"	6829005315	11-0005-02	0,80	бетон	Открытая	данные отсутствуют	1	0,75	Металл	-	-	-	0	-	-	существующая	Да
10279	Измалковский муниципальный округ	д. Шереметьево	Речная	46	-	52.415934	37.987511	ЮЛ	Слободской территориальный отдел администрации Измалковского округа	4809001943	1024800607413	ООО "ТЭКО-Сервис"	6829005315	11-0006-02	1,60	бетон	Открытая	данные отсутствуют	2	0,75	Металл	-	-	-	0	-	-	существующая	Да
10280	Измалковский муниципальный округ	с. Слобода	Мира	1	-	52.703057	37.912516	ЮЛ	Слободской территориальный отдел администрации Измалковского округа	4809001943	1024800607413	ООО "ТЭКО-Сервис"	6829005315	11-0007-02	0,80	бетон	закрытая	данные отсутствуют	1	0,75	Металл	-	-	-	0	-	-	существующая	Да
10281	Измалковский муниципальный округ	с. Слобода	Мира	5	-	52.703576	37.907243	ЮЛ	Слободской территориальный отдел администрации Измалковского округа	4809001943	1024800607413	ООО "ТЭКО-Сервис"	6829005315	11-0008-02	0,80	бетон	закрытая	данные отсутствуют	1	0,75	Металл	-	-	-	0	-	-	существующая	Да
10282	Измалковский муниципальный округ	с. Слобода	Мира	14	-	52.70399	37.904045	ЮЛ	Слободской территориальный отдел администрации Измалковского округа	4809001943	1024800607413	ООО "ТЭКО-Сервис"	6829005315	11-0009-02	1,60	бетон	закрытая	данные отсутствуют	2	0,75	Металл	-	-	-	0	-	-	существующая	Да
10283	Измалковский муниципальный округ	с. Слобода	Мира	18	-	52.705676	37.902428	ЮЛ	Слободской территориальный отдел администрации Измалковского округа	4809001943	1024800607413	ООО "ТЭКО-Сервис"	6829005315	11-0010-02	0,80	бетон	закрытая	данные отсутствуют	1	0,75	Металл	-	-	-	0	-	-	существующая	Да
10284	Измалковский муниципальный округ	с. Слобода	Механизаторов	21	-	52.707739	37.891478	ЮЛ	Слободской территориальный отдел администрации Измалковского округа	4809001943	1024800607413	ООО "ТЭКО-Сервис"	6829005315	11-0011-02	0,80	бетон	Открытая	данные отсутствуют	1	0,75	Металл	-	-	-	0	-	-	существующая	Да
10285	Измалковский муниципальный округ	с. Слобода	Механизаторов	10	-	52.712475	37.894173	ЮЛ	Слободской территориальный отдел администрации Измалковского округа	4809001943	1024800607413	ООО "ТЭКО-Сервис"	6829005315	11-0012-02	0,80	бетон	Открытая	данные отсутствуют	1	0,75	Металл	-	-	-	0	-	-	существующая	Да
10286	Измалковский муниципальный округ	с. Слобода	переулок Новый	4	-	52.707826	37.900506	ЮЛ	Слободской территориальный отдел администрации Измалковского округа	4809001943	1024800607413	ООО "ТЭКО-Сервис"	6829005315	11-0013-02	0,80	бетон	Открытая	данные отсутствуют	1	0,75	Металл	-	-	-	0	-	-	существующая	Да
10287	Измалковский муниципальный округ	с. Слобода	переулок Новый	14	-	52.711018	37.899697	ЮЛ	Слободской территориальный отдел администрации Измалковского округа	4809001943	1024800607413	ООО "ТЭКО-Сервис"	6829005315	11-0014-02	0,80	бетон	Открытая	данные отсутствуют	1	0,75	Металл	-	-	-	0	-	-	существующая	Да
10288	Измалковский муниципальный округ	с. Слобода	Первомайская	4	-	52.712698	37.900003	ЮЛ	Слободской территориальный отдел администрации Измалковского округа	4809001943	1024800607413	ООО "ТЭКО-Сервис"	6829005315	11-0015-02	0,80	бетон	Открытая	данные отсутствуют	1	0,75	Металл	-	-	-	0	-	-	существующая	Да
10289	Измалковский муниципальный округ	с. Слобода	Первомайская	11	-	52.711869	37.901844	ЮЛ	Слободской территориальный отдел администрации Измалковского округа	4809001943	1024800607413	ООО "ТЭКО-Сервис"	6829005315	11-0016-02	0,80	бетон	Открытая	данные отсутствуют	1	0,75	Металл	-	-	-	0	-	-	существующая	Да

Приложение 1 к приказу управления экологии и природных ресурсов Липецкой области
«Приложение А6. Реестр контейнерных площадок (по данным ОМС)

№ п/п	Данные о нахождении мест (площадок) накопления твердых коммунальных отходов							Данные о собственниках мест (площадок) накопления твердых коммунальных отходов				Организация (ИП), оказывающая услуги по сбору и транспортированию ТКО		Данные о технических характеристиках мест (площадок) накопления твердых коммунальных отходов					Контейнеры для несортированных отходов			Контейнеры для утилизируемых отходов (раздельный сбор)			Контейнеры для сбора крупногабаритных отходов			Статус (существующая/планируемая)	Совместное использование с другими МКД
	Муниципальное образование	Населенный пункт	Улица	Дом	Корпус/Строение	Широта	Долгота	Организационно-правовая форма балансодержателя (юридическое лицо - ЮЛ; индивидуальный предприниматель - ИП; физическое лицо - ФЛ)	для ЮЛ - Полное наименование организации для ИП - Фамилия, Имя, Отчество для ФЛ - Фамилия, Имя, Отчество	ИНН	ОГРН	Наименование	ИНН	Номер контейнерной площадки	Площадь, кв.м.	Тип подстилающей поверхности	Вид площадки	Материал ограждения	Кол-во	Емкость (отдельного контейнера)	Материал контейнера	Кол-во	Емкость (отдельного контейнера)	Материал контейнера	Кол-во	Емкость (отдельного контейнера) м3	Материал контейнера		
10290	Измалковский муниципальный округ	с. Слобода	Первомайская	17	-	52.710074	37.903668	ЮЛ	Слободской территориальный отдел администрации Измалковского округа	4809001943	1024800607413	ООО "ТЭКО-Сервис"	6829005315	11-0017-02	0,80	бетон	Открытая	данные отсутствуют	1	0,75	Металл	-	-	-	0	-	-	существующая	Да
10291	Измалковский муниципальный округ	с. Слобода	Первомайская	34	-	52.705098	37.906938	ЮЛ	Слободской территориальный отдел администрации Измалковского округа	4809001943	1024800607413	ООО "ТЭКО-Сервис"	6829005315	11-0018-02	0,80	бетон	закрытая	данные отсутствуют	1	0,75	Металл	-	-	-	0	-	-	существующая	Нет
10292	Измалковский муниципальный округ	с. Слобода	переулок Молодежный	1	-	52.705142	37.897892	ЮЛ	Слободской территориальный отдел администрации Измалковского округа	4809001943	1024800607413	ООО "ТЭКО-Сервис"	6829005315	11-0019-02	2,40	бетон	Открытая	данные отсутствуют	3	0,75	Металл	-	-	-	0	-	-	существующая	Да
10293	Измалковский муниципальный округ	с. Слобода	Никитская	2	-	52.704509	37.901269	ЮЛ	Слободской территориальный отдел администрации Измалковского округа	4809001943	1024800607413	ООО "ТЭКО-Сервис"	6829005315	11-0020-02	0,80	бетон	закрытая	данные отсутствуют	1	0,75	Металл	-	-	-	0	-	-	существующая	Да
10294	Измалковский муниципальный округ	с. Слобода	Никитская	12	-	52.702523	37.897946	ЮЛ	Слободской территориальный отдел администрации Измалковского округа	4809001943	1024800607413	ООО "ТЭКО-Сервис"	6829005315	11-0021-02	0,80	бетон	Открытая	данные отсутствуют	1	0,75	Металл	-	-	-	0	-	-	существующая	Да
10295	Измалковский муниципальный округ	с. Слобода	Маяковского	7	-	52.700935	37.902868	ЮЛ	Слободской территориальный отдел администрации Измалковского округа	4809001943	1024800607413	ООО "ТЭКО-Сервис"	6829005315	11-0022-02	0,80	бетон	Открытая	данные отсутствуют	1	0,75	Металл	-	-	-	0	-	-	существующая	Да
10296	Измалковский муниципальный округ	с. Слобода	Маяковского	19	-	52.702894	37.903264	ЮЛ	Слободской территориальный отдел администрации Измалковского округа	4809001943	1024800607413	ООО "ТЭКО-Сервис"	6829005315	11-0023-02	0,80	бетон	закрытая	данные отсутствуют	1	0,75	Металл	-	-	-	0	-	-	существующая	Да
10297	Измалковский муниципальный округ	с. Слобода	Маяковского	32	-	52.706288	37.904764	ЮЛ	Слободской территориальный отдел администрации Измалковского округа	4809001943	1024800607413	ООО "ТЭКО-Сервис"	6829005315	11-0024-02	0,80	бетон	закрытая	данные отсутствуют	1	0,75	Металл	-	-	-	0	-	-	существующая	Да
10298	Измалковский муниципальный округ	с. Слобода	Стаханова	26	-	52.704853	37.910980	ЮЛ	Слободской территориальный отдел администрации Измалковского округа	4809001943	1024800607413	ООО "ТЭКО-Сервис"	6829005315	11-0025-02	0,80	бетон	Открытая	данные отсутствуют	1	0,75	Металл	-	-	-	0	-	-	существующая	Да
10299	Измалковский муниципальный округ	с. Слобода	переулок Дальний	3	-	52.705873	37.908653	ЮЛ	Слободской территориальный отдел администрации Измалковского округа	4809001943	1024800607413	ООО "ТЭКО-Сервис"	6829005315	11-0026-02	0,80	бетон	Открытая	данные отсутствуют	1	0,75	Металл	-	-	-	0	-	-	существующая	Да
10300	Измалковский муниципальный округ	с. Чермошное	нет названия ицы	6	-	52.656393	37.872856	ЮЛ	Слободской территориальный отдел администрации Измалковского округа	4809001943	1024800607413	ООО "ТЭКО-Сервис"	6829005315	11-0027-02	0,80	бетон	Открытая	данные отсутствуют	1	0,75	Металл	-	-	-	0	-	-	существующая	Да
10301	Измалковский муниципальный округ	с. Чермошное	нет названия ицы	112	-	52.653886	37.863477	ЮЛ	ООО "Согласие"	-	1065745006227	ООО "ТЭКО-Сервис"	6829005315	11-0039-02	2,40	грунт	Открытая	данные отсутствуют	3	0,75	Металл	-	-	-	0	-	-	существующая	Да
10302	Измалковский муниципальный округ	с. Чермошное	нет названия ицы	14	-	52.65842	37.867879	ЮЛ	Слободской территориальный отдел администрации Измалковского округа	4809001943	1024800607413	ООО "ТЭКО-Сервис"	6829005315	11-0028-02	0,80	бетон	Открытая	данные отсутствуют	1	0,75	Металл	-	-	-	0	-	-	существующая	Да
10303	Измалковский муниципальный округ	с. Чермошное	нет названия ицы	26	-	52.659736	37.863594	ЮЛ	Слободской территориальный отдел администрации Измалковского округа	4809001943	1024800607413	ООО "ТЭКО-Сервис"	6829005315	11-0029-02	0,80	бетон	Открытая	данные отсутствуют	1	0,75	Металл	-	-	-	0	-	-	существующая	Нет
10304	Измалковский муниципальный округ	с. Чермошное	нет названия ицы	32	-	52.660326	37.861573	ЮЛ	Слободской территориальный отдел администрации Измалковского округа	4809001943	1024800607413	ООО "ТЭКО-Сервис"	6829005315	11-0030-02	0,80	бетон	Открытая	данные отсутствуют	1	0,75	Металл	-	-	-	0	-	-	существующая	Нет
10305	Измалковский муниципальный округ	с. Чермошное	нет названия ицы	47	-	52.661582	37.857423	ЮЛ	Слободской территориальный отдел администрации Измалковского округа	4809001943	1024800607413	ООО "ТЭКО-Сервис"	6829005315	11-0031-02	1,60	бетон	Открытая	данные отсутствуют	2	0,75	Металл	-	-	-	0	-	-	существующая	Да
10306	Измалковский муниципальный округ	с. Чермошное	нет названия ицы	53	-	52.66085	37.854979	ЮЛ	Слободской территориальный отдел администрации Измалковского округа	4809001943	1024800607413	ООО "ТЭКО-Сервис"	6829005315	11-0032-02	0,80	бетон	Открытая	данные отсутствуют	1	0,75	Металл	-	-	-	0	-	-	существующая	Да
10307	Измалковский муниципальный округ	с. Чермошное	нет названия ицы	63	-	52.659627	37.854234	ЮЛ	Слободской территориальный отдел администрации Измалковского округа	4809001943	1024800607413	ООО "ТЭКО-Сервис"	6829005315	11-0033-02	1,60	бетон	Открытая	данные отсутствуют	2	0,75	Металл	-	-	-	0	-	-	существующая	Да
10308	Измалковский муниципальный округ	с. Чермошное	нет названия ицы	66	-	52.659419	37.854557	ЮЛ	Слободской территориальный отдел администрации Измалковского округа	4809001943	1024800607413	ООО "ТЭКО-Сервис"	6829005315	11-0034-02	0,80	бетон	Открытая	данные отсутствуют	1	0,75	Металл	-	-	-	0	-	-	существующая	Да
10309	Измалковский муниципальный округ	с. Чермошное	нет названия ицы	75	-	52.655716	37.853290	ЮЛ	Слободской территориальный отдел администрации Измалковского округа	4809001943	1024800607413	ООО "ТЭКО-Сервис"	6829005315	11-0035-02	0,80	бетон	Открытая	данные отсутствуют	1	0,75	Металл	-	-	-	0	-	-	существующая	Да
10310	Измалковский муниципальный округ	с. Чермошное	нет названия ицы	96	-	52.657043	37.859605	ЮЛ	Муниципальное бюджетное общеобразовательное учреждение "Начальная	-	1114807000769	ООО "ТЭКО-Сервис"	6829005315	11-0036-02	0,80	бетон	Открытая	данные отсутствуют	1	0,75	Металл	-	-	-	0	-	-	существующая	Да
10311	Измалковский муниципальный округ	с. Чермошное	нет названия ицы	102	-	52.657021	37.862166	ЮЛ	ООО "Елецкое ОТП"	-	1024800606588	ООО "ТЭКО-Сервис"	6829005315	11-0037-02	0,80	бетон	Открытая	данные отсутствуют	1	0,75	Металл	-	-	-	0	-	-	существующая	Да
10312	Измалковский муниципальный округ	с. Чермошное	нет названия ицы	108	-	52.655246	37.861375	ЮЛ	МБОУОСОШ № 1 с. Измалково Слободской филиал	-	1034800041638	ООО "ТЭКО-Сервис"	6829005315	11-0038-02	0,80	грунт	Открытая	металл	1	0,75	Металл	-	-	-	0	-	-	существующая	Да
10313	Измалковский муниципальный округ	с. Чермошное	нет названия ицы	137	-	52.657147	37.866558	ЮЛ	Пятницкий территориальный отдел администрации Измалковского округа	4809001929	1024800608139	ООО "ТЭКО-Сервис"	6829005315	11-0001-03	0,80	грунт	Открытая	данные отсутствуют	1	0,75	Металл	-	-	-	0	-	-	существующая	Да

Приложение 1 к приказу управления экологии и природных ресурсов Липецкой области
«Приложение А6. Реестр контейнерных площадок (по данным ОМС)

№ п/п	Данные о нахождении мест (площадок) накопления твердых коммунальных отходов							Данные о собственниках мест (площадок) накопления твердых коммунальных отходов				Организация (ИП), оказывающая услуги по сбору и транспортированию ТКО		Данные о технических характеристиках мест (площадок) накопления твердых коммунальных отходов					Контейнеры для несортированных отходов			Контейнеры для утилизируемых отходов (раздельный сбор)			Контейнеры для сбора крупногабаритных отходов			Статус (существующая/планируемая)	Совместное использование с другими МКД
	Муниципальное образование	Населенный пункт	Улица	Дом	Корпус/Строение	Широта	Долгота	Организационно-правовая форма балансодержателя (юридическое лицо - ЮЛ; индивидуальный предприниматель - ИП; физическое лицо - ФЛ)	для ЮЛ - Полное наименование организации для ИП - Фамилия, Имя, Отчество для ФЛ - Фамилия, Имя, Отчество	ИНН	ОГРН	Наименование	ИНН	Номер контейнерной площадки	Площадь, кв.м.	Тип подстилающей поверхности	Вид площадки	Материал ограждения	Кол-во	Емкость (отдельного контейнера)	Материал контейнера	Кол-во	Емкость (отдельного контейнера)	Материал контейнера	Кол-во	Емкость (отдельного контейнера) м3	Материал контейнера		
10314	Измалковский муниципальный округ	с. Чермошное	нет названия ицы	143	-	52.654372	37.870098	ЮЛ	ПО " Чернавское" с. Измалково	-	1024800608436	ООО "ТЭКО-Сервис"	6829005315	11-0002-03	0,80	грунт	Открытая	данные отсутствуют	1	0,75	Металл	-	-	-	0	-	-	существующая	Да
10315	Измалковский муниципальный округ	с. Чермошное	нет названия ицы	39	-	52.660228	37.859066	ЮЛ	Пятницкий территориальный отдел администрации Измалковского округа	4809001929	1024800608139	ООО "ТЭКО-Сервис"	6829005315	11-0003-03	0,80	бетон	Открытая	данные отсутствуют	1	0,75	Металл	-	-	-	0	-	-	существующая	Да
10316	Измалковский муниципальный округ	с. Чермошное	нет названия ицы	48	-	52.660758	37.857791	ЮЛ	Пятницкий территориальный отдел администрации Измалковского округа	4809001929	1024800608139	ООО "ТЭКО-Сервис"	6829005315	11-0004-03	0,80	бетон	Открытая	данные отсутствуют	1	0,75	Металл	-	-	-	0	-	-	существующая	Да
10317	Измалковский муниципальный округ	с. Слобода	Маяковского	24	-	52.703527	37.901413	ЮЛ	Пятницкий территориальный отдел администрации Измалковского округа	4809001929	1024800608139	ООО "ТЭКО-Сервис"	6829005315	11-0005-03	0,80	бетон	закрытая	данные отсутствуют	1	0,75	Металл	-	-	-	0	-	-	существующая	Нет
10318	Измалковский муниципальный округ	с. Слобода	Мира	25	-	52.706299	37.900191	ЮЛ	Пятницкий территориальный отдел администрации Измалковского округа	4809001929	1024800608139	ООО "ТЭКО-Сервис"	6829005315	11-0006-03	0,80	бетон	Открытая	данные отсутствуют	1	0,75	Металл	-	-	-	0	-	-	существующая	Нет
10319	Измалковский муниципальный округ	с. Слобода	Мира	17	-	52.705229	37.901413	ЮЛ	МБУК "Пятницкий ПЦКД"	-	1064807003128	ООО "ТЭКО-Сервис"	6829005315	11-0007-03	0,80	бетон	Открытая	данные отсутствуют	1	0,75	Металл	-	-	-	0	-	-	существующая	Да
10320	Измалковский муниципальный округ	с. Слобода	Первомайская	24	-	52.708083	37.904135	ЮЛ	Пятницкий территориальный отдел администрации Измалковского округа	4809001929	1024800608139	ООО "ТЭКО-Сервис"	6829005315	11-0008-03	0,80	бетон	Открытая	данные отсутствуют	1	0,75	Металл	-	-	-	0	-	-	существующая	Да
10321	Измалковский муниципальный округ	с. Слобода	Маяковского	36	-	52.707384	37.906713	ЮЛ	Пятницкий территориальный отдел администрации Измалковского округа	4809001929	1024800608139	ООО "ТЭКО-Сервис"	6829005315	11-0009-03	0,80	бетон	Открытая	данные отсутствуют	1	0,75	Металл	-	-	-	0	-	-	существующая	Да
10322	Измалковский муниципальный округ	с. Слобода	Механизаторов	4	-	52.712698	37.897757	ЮЛ	Пятницкий территориальный отдел администрации Измалковского округа	4809001929	1024800608139	ООО "ТЭКО-Сервис"	6829005315	11-0010-03	0,80	бетон	Открытая	данные отсутствуют	1	0,75	Металл	-	-	-	0	-	-	существующая	Да
10323	Измалковский муниципальный округ	с. Слобода	переулок Садовый	6	-	52.707423	37.897263	ЮЛ	Пятницкий территориальный отдел администрации Измалковского округа	4809001929	1024800608139	ООО "ТЭКО-Сервис"	6829005315	11-0011-03	0,80	бетон	Открытая	данные отсутствуют	1	0,75	Металл	-	-	-	0	-	-	существующая	Да
10324	Измалковский муниципальный округ	с. Пятницкое	Первомайская	1	-	52.477407	38.048339	ЮЛ	Пятницкий территориальный отдел администрации Измалковского округа	4809001929	1024800608139	ООО "ТЭКО-Сервис"	6829005315	11-0012-03	0,80	бетон	Открытая	данные отсутствуют	1	0,75	Металл	-	-	-	0	-	-	существующая	Да
10325	Измалковский муниципальный округ	с. Пятницкое	Первомайская	3	-	52.476992	38.048945	ЮЛ	Пятницкий территориальный отдел администрации Измалковского округа	4809001929	1024800608139	ООО "ТЭКО-Сервис"	6829005315	11-0013-03	0,80	бетон	Открытая	данные отсутствуют	1	0,75	Металл	-	-	-	0	-	-	существующая	Да
10326	Измалковский муниципальный округ	с. Пятницкое	Первомайская	24	-	52.479033	38.051304	ЮЛ	Пятницкий территориальный отдел администрации Измалковского округа	4809001929	1024800608139	ООО "ТЭКО-Сервис"	6829005315	11-0014-03	1,60	бетон	закрытая	данные отсутствуют	2	0,75	Металл	-	-	-	0	-	-	существующая	Да
10327	Измалковский муниципальный округ	с. Пятницкое	Первомайская	36	-	52.480467	38.056059	ЮЛ	Пятницкий территориальный отдел администрации Измалковского округа	4809001929	1024800608139	ООО "ТЭКО-Сервис"	6829005315	11-0015-03	0,80	бетон	Открытая	данные отсутствуют	1	0,75	Металл	-	-	-	0	-	-	существующая	Да
10328	Измалковский муниципальный округ	с. Пятницкое	Первомайская	66	а	52.483432	38.064398	ЮЛ	Пятницкий территориальный отдел администрации Измалковского округа	4809001929	1024800608139	ООО "ТЭКО-Сервис"	6829005315	11-0016-03	0,80	бетон	Открытая	данные отсутствуют	1	0,75	Металл	-	-	-	0	-	-	существующая	Да
10329	Измалковский муниципальный округ	с. Пятницкое	Первомайская	80	-	52.4848	38.067746	ЮЛ	Пятницкий территориальный отдел администрации Измалковского округа	4809001929	1024800608139	ООО "ТЭКО-Сервис"	6829005315	11-0017-03	0,80	бетон	Открытая	данные отсутствуют	1	0,75	Металл	-	-	-	0	-	-	существующая	Нет
10330	Измалковский муниципальный округ	с. Пятницкое	Клубная	2	-	52.475852	38.050709	ЮЛ	Пятницкий территориальный отдел администрации Измалковского округа	4809001929	1024800608139	ООО "ТЭКО-Сервис"	6829005315	11-0018-03	1,60	Бетон	Открытая	данные отсутствуют	2	0,75	Металл	-	-	-	0	-	-	существующая	Нет
10331	Измалковский муниципальный округ	с. Пятницкое	Клубная	3	-	52.475987	38.051806	ЮЛ	Пятницкий территориальный отдел администрации Измалковского округа	4809001929	1024800608139	ООО "ТЭКО-Сервис"	6829005315	11-0019-03	1,60	Бетон	закрытая	данные отсутствуют	2	0,75	Металл	-	-	-	0	-	-	существующая	Да
10332	Измалковский муниципальный округ	с. Пятницкое	Ветеранов	2	-	52.4757	38.057729	ЮЛ	Пятницкий территориальный отдел администрации Измалковского округа	4809001929	1024800608139	ООО "ТЭКО-Сервис"	6829005315	11-0020-03	0,80	Бетон	Открытая	данные отсутствуют	1	0,75	Металл	-	-	-	0	-	-	существующая	Да
10333	Измалковский муниципальный округ	с. Пятницкое	Клубная	33	-	52.480281	38.064641	ЮЛ	Пятницкий территориальный отдел администрации Измалковского округа	4809001929	1024800608139	ООО "ТЭКО-Сервис"	6829005315	11-0021-03	1,60	Бетон	закрытая	данные отсутствуют	2	0,75	Металл	-	-	-	0	-	-	существующая	Да
10334	Измалковский муниципальный округ	с. Пятницкое	Клубная	57	-	52.483102	38.070116	ЮЛ	Пятницкий территориальный отдел администрации Измалковского округа	4809001929	1024800608139	ООО "ТЭКО-Сервис"	6829005315	11-0022-03	1,60	Бетон	Открытая	данные отсутствуют	2	0,75	Металл	-	-	-	0	-	-	существующая	Да

Приложение 1 к приказу управления экологии и природных ресурсов Липецкой области
«Приложение А6. Реестр контейнерных площадок (по данным ОМС)

№ п/п	Данные о нахождении мест (площадок) накопления твердых коммунальных отходов							Данные о собственниках мест (площадок) накопления твердых коммунальных отходов				Организация (ИП), оказывающая услуги по сбору и транспортированию ТКО		Данные о технических характеристиках мест (площадок) накопления твердых коммунальных отходов					Контейнеры для несортированных отходов			Контейнеры для утилизируемых отходов (раздельный сбор)			Контейнеры для сбора крупногабаритных отходов			Статус (существующая/планируемая)	Совместное использование с другими МКД
	Муниципальное образование	Населенный пункт	Улица	Дом	Корпус/Строение	Широта	Долгота	Организационно-правовая форма балансодержателя (юридическое лицо - ЮЛ; индивидуальный предприниматель - ИП; физическое лицо - ФЛ)	для ЮЛ - Полное наименование организации для ИП - Фамилия, Имя, Отчество для ФЛ - Фамилия, Имя, Отчество	ИНН	ОГРН	Наименование	ИНН	Номер контейнерной площадки	Площадь, кв.м.	Тип подстилающей поверхности	Вид площадки	Материал ограждения	Кол-во	Емкость (отдельного контейнера)	Материал контейнера	Кол-во	Емкость (отдельного контейнера)	Материал контейнера	Кол-во	Емкость (отдельного контейнера) м3	Материал контейнера		
10335	Измалковский муниципальный округ	с. Пятницкое	Ветеранов	8	-	52.477642	38.062280	ЮЛ	Пятницкий территориальный отдел администрации Измалковского округа	4809001929	1024800608139	ООО "ТЭКО-Сервис"	6829005315	11-0023-03	0,80	Бетон	Открытая	данные отсутствуют	1	0,75	Металл	-	-	-	0	-	-	существующая	Да
10336	Измалковский муниципальный округ	с. Пятницкое	Ветеранов	29	-	52.478564	38.066672	ЮЛ	МБОУ СОШ с.Чернава Пятницкий филиал	-	1034800041836	ООО "ТЭКО-Сервис"	6829005315	11-0024-03	0,80	Бетон	Открытая	данные отсутствуют	1	0,75	Металл	-	-	-	0	-	-	существующая	Да
10337	Измалковский муниципальный округ	с. Пятницкое	Полевая	2	-	52.477094	38.069461	ЮЛ	Пятницкий территориальный отдел администрации Измалковского округа	4809001929	1024800608139	ООО "ТЭКО-Сервис"	6829005315	11-0025-03	0,80	Бетон	Открытая	данные отсутствуют	2	0,75	Металл	-	-	-	0	-	-	существующая	Да
10338	Измалковский муниципальный округ	с. Пятницкое	Полевая	10	-	52.474171	38.062303	ЮЛ	Пятницкий территориальный отдел администрации Измалковского округа	4809001929	1024800608139	ООО "ТЭКО-Сервис"	6829005315	11-0026-03	0,80	Бетон	Открытая	данные отсутствуют	1	0,75	Металл	-	-	-	0	-	-	существующая	Да
10339	Измалковский муниципальный округ	с. Пятницкое	Мира	4	-	52.476472	38.047701	ЮЛ	Пятницкий территориальный отдел администрации Измалковского округа	4809001929	1024800608139	ООО "ТЭКО-Сервис"	6829005315	11-0027-03	0,80	Бетон	Открытая	данные отсутствуют	1	0,75	Металл	-	-	-	0	-	-	существующая	Да
10340	Измалковский муниципальный округ	с. Пятницкое	Мира	13	-	52.476226	38.044945	ЮЛ	МБДОУ "Улыбка с.Пятницкое"	-	1084807001124	ООО "ТЭКО-Сервис"	6829005315	11-0028-03	1,60	Бетон	Открытая	данные отсутствуют	2	0,75	Металл	-	-	-	0	-	-	существующая	Да
10341	Измалковский муниципальный округ	с. Пятницкое	Мира	23	-	52.475494	38.043020	ЮЛ	Пятницкий территориальный отдел администрации Измалковского округа	4809001929	1024800608139	ООО "ТЭКО-Сервис"	6829005315	11-0029-03	0,80	Бетон	Открытая	данные отсутствуют	1	0,75	Металл	-	-	-	0	-	-	существующая	Да
10342	Измалковский муниципальный округ	с. Пятницкое	Мира	25	-	52.474867	38.043689	ЮЛ	Пятницкий территориальный отдел администрации Измалковского округа	4809001929	1024800608139	ООО "ТЭКО-Сервис"	6829005315	11-0030-03	1,60	Бетон	Открытая	данные отсутствуют	2	0,75	Металл	-	-	-	0	-	-	существующая	Нет
10343	Измалковский муниципальный округ	с. Пятницкое	Мира	33	-	52.473206	38.043218	ЮЛ	Пятницкий территориальный отдел администрации Измалковского округа	4809001929	1024800608139	ООО "ТЭКО-Сервис"	6829005315	11-0031-03	0,80	Бетон	Открытая	данные отсутствуют	1	0,75	Металл	-	-	-	0	-	-	существующая	Нет
10344	Измалковский муниципальный округ	с. Пятницкое	Мира	46	-	52.470219	38.042766	ЮЛ	Пятницкий территориальный отдел администрации Измалковского округа	4809001929	1024800608139	ООО "ТЭКО-Сервис"	6829005315	11-0032-03	1,60	Бетон	Открытая	данные отсутствуют	2	0,75	Металл	-	-	-	0	-	-	существующая	Нет
10345	Измалковский муниципальный округ	с. Пятницкое	Мира	55	-	52.467528	38.043601	ЮЛ	Пятницкий территориальный отдел администрации Измалковского округа	4809001929	1024800608139	ООО "ТЭКО-Сервис"	6829005315	11-0033-03	0,80	Бетон	Открытая	данные отсутствуют	1	0,75	Металл	-	-	-	0	-	-	существующая	Нет
10346	Измалковский муниципальный округ	с. Пятницкое	Черкасская	24	-	52.464785	38.039145	ЮЛ	Пятницкий территориальный отдел администрации Измалковского округа	4809001929	1024800608139	ООО "ТЭКО-Сервис"	6829005315	11-0034-03	0,80	Бетон	Открытая	данные отсутствуют	1	0,75	Металл	-	-	-	0	-	-	существующая	Да
10347	Измалковский муниципальный округ	с. Пятницкое	Черкасская	5	-	52.473375	38.049912	ЮЛ	Пятницкий территориальный отдел администрации Измалковского округа	4809001929	1024800608139	ООО "ТЭКО-Сервис"	6829005315	11-0035-03	0,80	Бетон	Открытая	данные отсутствуют	1	0,75	Металл	-	-	-	0	-	-	существующая	Да
10348	Измалковский муниципальный округ	с. Пятницкое	Черкасская	12	-	52.465458	38.041775	ЮЛ	Пятницкий территориальный отдел администрации Измалковского округа	4809001929	1024800608139	ООО "ТЭКО-Сервис"	6829005315	11-0036-03	0,80	Бетон	Открытая	данные отсутствуют	1	0,75	Металл	-	-	-	0	-	-	существующая	Да
10349	Измалковский муниципальный округ	с. Пятницкое	поселок Рабочий	2	-	52.476386	38.048203	ЮЛ	Пятницкий территориальный отдел администрации Измалковского округа	4809001929	1024800608139	ООО "ТЭКО-Сервис"	6829005315	11-0037-03	0,80	Бетон	Открытая	данные отсутствуют	1	0,75	Металл	-	-	-	0	-	-	существующая	Да
10350	Измалковский муниципальный округ	с. Пятницкое	поселок Рабочий	15	-	52.474993	38.050101	ЮЛ	Пятницкий территориальный отдел администрации Измалковского округа	4809001929	1024800608139	ООО "ТЭКО-Сервис"	6829005315	11-0038-03	1,60	Бетон	Открытая	данные отсутствуют	2	0,75	Металл	-	-	-	0	-	-	существующая	Да
10351	Измалковский муниципальный округ	с. Пятницкое	Черкасская	-	-	52.472624	38.051960	ЮЛ	Пятницкий территориальный отдел администрации Измалковского округа	4809001929	1024800608139	ООО "ТЭКО-Сервис"	6829005315	11-0039-03	0,80	Бетон	Открытая	данные отсутствуют	1	0,75	Металл	-	-	-	0	-	-	существующая	Да
10352	Измалковский муниципальный округ	с. Пятницкое	Первомайская	50	-	52.478656	38.0588320	ЮЛ	Пятницкий территориальный отдел администрации Измалковского округа	4809001929	1024800608139	ООО "ТЭКО-Сервис"	6829005315	11-0040-03	1,60	Бетон	Открытая	данные отсутствуют	2	0,75	Металл	-	-	-	0	-	-	существующая	Да

Приложение 1 к приказу управления экологии и природных ресурсов Липецкой области
«Приложение А6. Реестр контейнерных площадок (по данным ОМС)

№ п/п	Данные о нахождении мест (площадок) накопления твердых коммунальных отходов							Данные о собственниках мест (площадок) накопления твердых коммунальных отходов				Организация (ИП), оказывающая услуги по сбору и транспортированию ТКО		Данные о технических характеристиках мест (площадок) накопления твердых коммунальных отходов					Контейнеры для несортированных отходов			Контейнеры для утилизируемых отходов (раздельный сбор)			Контейнеры для сбора крупногабаритных отходов			Статус (существующая/планируемая)	Совместное использование с другими МКД
	Муниципальное образование	Населенный пункт	Улица	Дом	Корпус/Строение	Широта	Долгота	Организационно-правовая форма балансодержателя (юридическое лицо - ЮЛ; индивидуальный предприниматель - ИП; физическое лицо - ФЛ)	для ЮЛ - Полное наименование организации для ИП - Фамилия, Имя, Отчество для ФЛ - Фамилия, Имя, Отчество	ИНН	ОГРН	Наименование	ИНН	Номер контейнерной площадки	Площадь, кв.м.	Тип подстилающей поверхности	Вид площадки	Материал ограждения	Кол-во	Емкость (отдельного контейнера)	Материал контейнера	Кол-во	Емкость (отдельного контейнера)	Материал контейнера	Кол-во	Емкость (отдельного контейнера) м3	Материал контейнера		
10353	Измалковский муниципальный округ	с. Пятницкое	Клубная	11	-	52.477641	38.054826	ЮЛ	Пятницкий территориальный отдел администрации Измалковского округа	4809001929	1024800608139	ООО "ТЭКО-Сервис"	6829005315	11-0041-03	0,80	Бетон	Открытая	данные отсутствуют	1	0,75	Металл	-	-	-	0	-	-	существующая	Да
10354	Измалковский муниципальный округ	с. Пятницкое	Клубная	17	-	52.47861	38.058843	ЮЛ	Пятницкий территориальный отдел администрации Измалковского округа	4809001929	1024800608139	ООО "ТЭКО-Сервис"	6829005315	11-0042-03	0,80	Бетон	Открытая	данные отсутствуют	2	0,75	Металл	-	-	-	0	-	-	существующая	Да
10355	Измалковский муниципальный округ	с. Пятницкое	Ветеранов	14	-	52.479305	38.068070	ЮЛ	Пятницкий территориальный отдел администрации Измалковского округа	4809001911	1024800606984	ООО "ТЭКО-Сервис"	6829005315	11-0001-04	0,80	Бетон	Открытая	данные отсутствуют	1	0,75	Металл	-	-	-	0	-	-	существующая	Да
10356	Измалковский муниципальный округ	с. Пятницкое	переулок Зеленый	6	-	52.468563	38.046219	ЮЛ	Пятницкий территориальный отдел администрации Измалковского округа	4809001911	1024800606984	ООО "ТЭКО-Сервис"	6829005315	11-0002-04	0,80	Бетон	Открытая	данные отсутствуют	1	0,75	Металл	-	-	-	0	-	-	существующая	Да
10357	Измалковский муниципальный округ	с. Пятницкое	Черкасская	9	-	52.471744	38.047814	ЮЛ	Пятницкий территориальный отдел администрации Измалковского округа	4809001911	1024800606984	ООО "ТЭКО-Сервис"	6829005315	11-0003-04	0,80	Бетон	Открытая	данные отсутствуют	1	0,75	Металл	-	-	-	0	-	-	существующая	Нет
10358	Измалковский муниципальный округ	с. Пятницкое	Черкасская	33	-	52.461052	38.040432	ЮЛ	Пятницкий территориальный отдел администрации Измалковского округа	4809001911	1024800606984	ООО "ТЭКО-Сервис"	6829005315	11-0004-04	0,80	Бетон	Открытая	данные отсутствуют	1	0,75	Металл	-	-	-	0	-	-	существующая	Нет
10359	Измалковский муниципальный округ	д. Слобода-Заречье	нет названия ицы	11	-	52.515311	37.962223	ЮЛ	Пречистинский территориальный отдел администрации Измалковского округа	4809001911	1024800606984	ООО "ТЭКО-Сервис"	6829005315	11-0005-04	0,80	Бетон	Открытая	данные отсутствуют	1	0,75	Металл	-	-	-	0	-	-	существующая	Да
10360	Измалковский муниципальный округ	д. Слобода-Заречье	нет названия ицы	3	-	52.517322	37.956730	ЮЛ	Пречистинский территориальный отдел администрации Измалковского округа	4809001911	1024800606984	ООО "ТЭКО-Сервис"	6829005315	11-0006-04	0,80	Бетон	Открытая	данные отсутствуют	1	0,75	Металл	-	-	-	0	-	-	существующая	Да
10361	Измалковский муниципальный округ	с. Пречистено	нет названия ицы	27	-	52.496694	37.954953	ЮЛ	Пречистинский территориальный отдел администрации Измалковского округа	4809001911	1024800606984	ООО "ТЭКО-Сервис"	6829005315	11-0007-04	0,80	Бетон	Открытая	данные отсутствуют	1	0,75	Металл	-	-	-	0	-	-	существующая	Да
10362	Измалковский муниципальный округ	д. Хухлово	нет названия ицы	5	-	52.511871	37.926447	ЮЛ	Пречистинский территориальный отдел администрации Измалковского округа	4809001911	1024800606984	ООО "ТЭКО-Сервис"	6829005315	11-0008-04	0,80	Бетон	Открытая	данные отсутствуют	1	0,75	Металл	-	-	-	0	-	-	существующая	Да
10363	Измалковский муниципальный округ	д. Хухлово	нет названия ицы	46	-	52.517423	37.930052	ЮЛ	Пречистинский территориальный отдел администрации Измалковского округа	4809001911	1024800606984	ООО "ТЭКО-Сервис"	6829005315	11-0009-04	0,80	Бетон	Открытая	данные отсутствуют	1	0,75	Металл	-	-	-	0	-	-	существующая	Да
10364	Измалковский муниципальный округ	д. Хухлово	нет названия ицы	15	-	52.515379	37.923223	ЮЛ	Пречистинский территориальный отдел администрации Измалковского округа	4809001911	1024800606984	ООО "ТЭКО-Сервис"	6829005315	11-0010-04	0,80	бетон	Открытая	данные отсутствуют	1	0,75	Металл	-	-	-	0	-	-	существующая	Да
10365	Измалковский муниципальный округ	д. Хухлово	нет названия ицы	59	-	52.515769	37.929062	ЮЛ	Пречистинский территориальный отдел администрации Измалковского округа	4809001911	1024800606984	ООО "ТЭКО-Сервис"	6829005315	11-0011-04	0,80	Бетон	Открытая	данные отсутствуют	1	0,75	Металл	-	-	-	0	-	-	существующая	Да
10366	Измалковский муниципальный округ	д. Хухлово	нет названия ицы	27	-	52.52042	37.932136	ЮЛ	Пречистинский территориальный отдел администрации Измалковского округа	4809001911	1024800606984	ООО "ТЭКО-Сервис"	6829005315	11-0012-04	0,80	Бетон	Открытая	данные отсутствуют	1	0,75	Металл	-	-	-	0	-	-	существующая	Да
10367	Измалковский муниципальный округ	с. Гниловоды	нет названия ицы	6	-	52.527545	37.863114	ЮЛ	Пречистинский территориальный отдел администрации Измалковского округа	4809001911	1024800606984	ООО "ТЭКО-Сервис"	6829005315	11-0013-04	0,80	Бетон	Открытая	данные отсутствуют	1	0,75	Металл	-	-	-	0	-	-	существующая	Да
10368	Измалковский муниципальный округ	с. Гниловоды	нет названия ицы	9	-	52.529386	37.865979	ЮЛ	Пречистинский территориальный отдел администрации Измалковского округа	4809001911	1024800606984	ООО "ТЭКО-Сервис"	6829005315	11-0014-04	0,80	Бетон	Открытая	данные отсутствуют	1	0,75	Металл	-	-	-	0	-	-	существующая	Да
10369	Измалковский муниципальный округ	с. Гниловоды	нет названия ицы	-	-	52.532723	37.883761	ЮЛ	Пречистинский территориальный отдел администрации Измалковского округа	4809001911	1024800606984	ООО "ТЭКО-Сервис"	6829005315	11-0015-04	0,80	Бетон	данные отсутствуют	данные отсутствуют	1	0,75	Металл	-	-	-	0	-	-	существующая	Да
10370	Измалковский муниципальный округ	с. Гниловоды	нет названия ицы	22	-	52.527819	37.870597	ЮЛ	Пречистинский территориальный отдел администрации Измалковского округа	4809001911	1024800606984	ООО "ТЭКО-Сервис"	6829005315	11-0016-04	0,80	Бетон	Открытая	данные отсутствуют	1	0,75	Металл	-	-	-	0	-	-	существующая	Да
10371	Измалковский муниципальный округ	с. Гниловоды	нет названия ицы	37	-	52.527829	37.874208	ЮЛ	Пречистинский территориальный отдел администрации Измалковского округа	4809001911	1024800606984	ООО "ТЭКО-Сервис"	6829005315	11-0017-04	-	бетон	Открытая	данные отсутствуют	1	0,75	Металл	-	-	-	0	-	-	существующая	Да
10372	Измалковский муниципальный округ	с. Измалково	Советская	61	-	52.6935841	37.9762925	ЮЛ	Елецкий районный суд Липецкой области	4809002224	1024800835322	ООО "ТЭКО-Сервис"	6829005315	11-0141-11	0,80	бетон	закрытая	данные отсутствуют	1	0,75	Металл	-	-	-	0	-	-	существующая	Нет
10373	Измалковский муниципальный округ	с. Гниловоды	нет названия ицы	60	-	52.530216	37.879345	ЮЛ	Пречистинский территориальный отдел администрации Измалковского округа	4809001911	1024800606984	ООО "ТЭКО-Сервис"	6829005315	11-0018-04	0,80	Бетон	Открытая	данные отсутствуют	1	0,75	Металл	-	-	-	0	-	-	существующая	Да
10374	Измалковский муниципальный округ	с. Быково	Садовая	9	-	52.513418	37.947100	ЮЛ	Пречистинский территориальный отдел администрации Измалковского округа	4809001911	1024800606984	ООО "ТЭКО-Сервис"	6829005315	11-0019-04	0,80	Бетон	Открытая	данные отсутствуют	1	0,75	Металл	-	-	-	0	-	-	существующая	Да
10375	Измалковский муниципальный округ	с. Быково	кладбище	-	-	52.506613	37.947598	ЮЛ	Пречистинский территориальный отдел администрации Измалковского округа	4809001911	1024800606984	ООО "ТЭКО-Сервис"	6829005315	11-0020-04	0,80	Бетон	Открытая	данные отсутствуют	1	0,75	Металл	-	-	-	0	-	-	существующая	Нет
10376	Измалковский муниципальный округ	с. Быково	Молодежная плотина	-	-	52.51153	37.943636	ЮЛ	Пречистинский территориальный отдел администрации Измалковского округа	4809001911	1024800606984	ООО "ТЭКО-Сервис"	6829005315	11-0021-04	2,40	Бетон	закрытая	данные отсутствуют	3	0,75	Металл	-	-	-	0	-	-	существующая	Нет
10377	Измалковский муниципальный округ	с. Быково	Центральная	4	-	52.519991	37.947891	ЮЛ	Пречистинский территориальный отдел администрации Измалковского округа	4809001911	1024800606984	ООО "ТЭКО-Сервис"	6829005315	11-0022-04	1,60	Бетон	закрытая	данные отсутствуют	2	0,75	Металл	-	-	-	0	-	-	существующая	Нет
10378	Измалковский муниципальный округ	с. Быково	Центральная	29	-	52.514226	37.944232	ЮЛ	Пречистинский территориальный отдел администрации Измалковского округа	4809001911	1024800606984	ООО "ТЭКО-Сервис"	6829005315	11-0023-04	1,60	Бетон	закрытая	данные отсутствуют	2	0,75	Металл	-	-	-	0	-	-	существующая	Нет
10379	Измалковский муниципальный округ	с. Быково	Центральная	42	-	52.512335	37.941840	ЮЛ	Пречистинский территориальный отдел администрации Измалковского округа	4809001887	1024800608348	ООО "ТЭКО-Сервис"	6829005315	11-0001-05	0,80	Бетон	Открытая	данные отсутствуют	1	0,75	Металл	-	-	-	0	-	-	существующая	Нет

Приложение 1 к приказу управления экологии и природных ресурсов Липецкой области
«Приложение А6. Реестр контейнерных площадок (по данным ОМС)

№ п/п	Данные о нахождении мест (площадок) накопления твердых коммунальных отходов							Данные о собственниках мест (площадок) накопления твердых коммунальных отходов				Организация (ИП), оказывающая услуги по сбору и транспортированию ТКО		Данные о технических характеристиках мест (площадок) накопления твердых коммунальных отходов					Контейнеры для несортированных отходов			Контейнеры для утилизируемых отходов (раздельный сбор)			Контейнеры для сбора крупногабаритных отходов			Статус (существующая/планируемая)	Совместное использование с другими МКД
	Муниципальное образование	Населенный пункт	Улица	Дом	Корпус/Строение	Широта	Долгота	Организационно-правовая форма балансодержателя (юридическое лицо - ЮЛ; индивидуальный предприниматель - ИП; физическое лицо - ФЛ)	для ЮЛ - Полное наименование организации для ИП - Фамилия, Имя, Отчество для ФЛ - Фамилия, Имя, Отчество	ИНН	ОГРН	Наименование	ИНН	Номер контейнерной площадки	Площадь, кв.м.	Тип подстилающей поверхности	Вид площадки	Материал ограждения	Кол-во	Емкость (отдельного контейнера)	Материал контейнера	Кол-во	Емкость (отдельного контейнера)	Материал контейнера	Кол-во	Емкость (отдельного контейнера) м3	Материал контейнера		
10380	Измалковский муниципальный округ	с. Быково	Центральная	55	-	52.51267	37.941092	ЮЛ	Пречистинский территориальный отдел администрации Измалковского округа	4809001887	1024800608348	ООО "ТЭКО-Сервис"	6829005315	11-0002-05	0,80	Бетон	Открытая	данные отсутствуют	1	0,75	Металл	-	-	-	0	-	-	существующая	Нет
10381	Измалковский муниципальный округ	с. Быково	Центральная	52	-	52.513872	37.940944	ЮЛ	Пречистинский территориальный отдел администрации Измалковского округа	4809001887	1024800608348	ООО "ТЭКО-Сервис"	6829005315	11-0003-05	0,80	Бетон	Открытая	данные отсутствуют	1	0,75	Металл	-	-	-	0	-	-	существующая	Да
10382	Измалковский муниципальный округ	с. Быково	Центральная	53	-	52.512401	37.939537	ЮЛ	Пречистинский территориальный отдел администрации Измалковского округа	4809001887	1024800608348	ООО "ТЭКО-Сервис"	6829005315	11-0004-05	0,80	Бетон	Открытая	данные отсутствуют	1	0,75	Металл	-	-	-	0	-	-	существующая	Нет
10383	Измалковский муниципальный округ	с. Быково	Садовая	4	-	52.515563	37.949589	ЮЛ	Пречистинский территориальный отдел администрации Измалковского округа	4809001887	1024800608348	ООО "ТЭКО-Сервис"	6829005315	11-0005-05	0,80	Бетон	Открытая	данные отсутствуют	1	0,75	Металл	-	-	-	0	-	-	существующая	Нет
10384	Измалковский муниципальный округ	с. Быково	Лесная	2	-	52.509846	37.945232	ЮЛ	Пречистинский территориальный отдел администрации Измалковского округа	4809001887	1024800608348	ООО "ТЭКО-Сервис"	6829005315	11-0006-05	-	грунт	Открытая	данные отсутствуют	1	0,75	Металл	-	-	-	0	-	-	существующая	Нет
10385	Измалковский муниципальный округ	д. Ясенок	Советская	15	-	52.625	38.0446	ЮЛ	Петровский территориальный отдел администрации Измалковского округа	4809001887	1024800608348	ООО "ТЭКО-Сервис"	6829005315	11-0011-05	0,80	Бетон	Открытая	данные отсутствуют	1	0,75	Металл	-	-	-	0	-	-	существующая	Да
10386	Измалковский муниципальный округ	с. Измалково	9 Мая	8	-	52.6938369	37.9533641	ЮЛ	Измалковский территориальный отдел администрации Измалковского округа	4809002224	1024800608293	ООО "ТЭКО-Сервис"	6829005315	11-0076-11	-	бетон	закрытая	данные отсутствуют	2	0,75	Металл	-	-	-	0	-	-	существующая	Нет
10387	Измалковский муниципальный округ	д. Ясенок	Советская	4	-	52.6248	38.0466	ЮЛ	Петровский территориальный отдел администрации Измалковского округа	4809001887	1024800608348	ООО "ТЭКО-Сервис"	6829005315	11-0012-05	0,80	Бетон	Открытая	данные отсутствуют	1	0,75	Металл	-	-	-	0	-	-	существующая	Да
10388	Измалковский муниципальный округ	д. Ясенок	Молодежная	5	-	52.6242	38.0480	ЮЛ	Петровский территориальный отдел администрации Измалковского округа	4809001887	1024800608348	ООО "ТЭКО-Сервис"	6829005315	11-0013-05	1,60	Бетон	Открытая	данные отсутствуют	2	0,75	Металл	-	-	-	0	-	-	существующая	Нет
10389	Измалковский муниципальный округ	д. Ясенок	Молодежная	13	-	52.626	38.0453	ЮЛ	Петровский территориальный отдел администрации Измалковского округа	4809001887	1024800608348	ООО "ТЭКО-Сервис"	6829005315	11-0014-05	1,60	Бетон	Открытая	данные отсутствуют	2	0,75	Металл	-	-	-	0	-	-	существующая	Да
10390	Измалковский муниципальный округ	д. Кошкино	дКошкино	3	-	52.6394	38.0068	ЮЛ	Петровский территориальный отдел администрации Измалковского округа	4809001887	1024800608348	ООО "ТЭКО-Сервис"	6829005315	11-0015-05	0,80	Бетон	Открытая	данные отсутствуют	1	0,75	Металл	-	-	-	0	-	-	существующая	Нет
10391	Измалковский муниципальный округ	д. Кошкино	дКошкино	16	-	52.6419	38.0043	ЮЛ	Петровский территориальный отдел администрации Измалковского округа	4809001887	1024800608348	ООО "ТЭКО-Сервис"	6829005315	11-0016-05	1,60	Бетон	Открытая	данные отсутствуют	2	0,75	Металл	-	-	-	0	-	-	существующая	Нет
10392	Измалковский муниципальный округ	д. Кошкино	дКошкино	24	-	52.6437	38.0038	ЮЛ	Петровский территориальный отдел администрации Измалковского округа	4809001887	1024800608348	ООО "ТЭКО-Сервис"	6829005315	11-0017-05	0,80	Бетон	Открытая	данные отсутствуют	1	0,75	Металл	-	-	-	0	-	-	существующая	Да
10393	Измалковский муниципальный округ	д. Кошкино	дКошкино	61	-	52.6456	38.0025	ЮЛ	Петровский территориальный отдел администрации Измалковского округа	4809001887	1024800608348	ООО "ТЭКО-Сервис"	6829005315	11-0018-05	1,60	Бетон	Открытая	данные отсутствуют	2	0,75	Металл	-	-	-	0	-	-	существующая	Да
10394	Измалковский муниципальный округ	д. Каменка	дКаменка	4	-	52.6159	38.1016	ЮЛ	Петровский территориальный отдел администрации Измалковского округа	4809001887	1024800608348	ООО "ТЭКО-Сервис"	6829005315	11-0019-05	1,60	Бетон	Открытая	данные отсутствуют	2	0,75	Металл	-	-	-	0	-	-	существующая	Да

Приложение 1 к приказу управления экологии и природных ресурсов Липецкой области
«Приложение А6. Реестр контейнерных площадок (по данным ОМС)

№ п/п	Данные о нахождении мест (площадок) накопления твердых коммунальных отходов							Данные о собственниках мест (площадок) накопления твердых коммунальных отходов				Организация (ИП), оказывающая услуги по сбору и транспортированию ТКО		Данные о технических характеристиках мест (площадок) накопления твердых коммунальных отходов					Контейнеры для несортированных отходов			Контейнеры для утилизируемых отходов (раздельный сбор)			Контейнеры для сбора крупногабаритных отходов			Статус (существующая/планируемая)	Совместное использование с другими МКД
	Муниципальное образование	Населенный пункт	Улица	Дом	Корпус/Строение	Широта	Долгота	Организационно-правовая форма балансодержателя (юридическое лицо - ЮЛ; индивидуальный предприниматель - ИП; физическое лицо - ФЛ)	для ЮЛ - Полное наименование организации для ИП - Фамилия, Имя, Отчество для ФЛ - Фамилия, Имя, Отчество	ИНН	ОГРН	Наименование	ИНН	Номер контейнерной площадки	Площадь, кв.м.	Тип подстилающей поверхности	Вид площадки	Материал ограждения	Кол-во	Емкость (отдельного контейнера)	Материал контейнера	Кол-во	Емкость (отдельного контейнера)	Материал контейнера	Кол-во	Емкость (отдельного контейнера) м3	Материал контейнера		
10395	Измалковский муниципальный округ	д. Каменка	дКаменка	6	-	52.6166	38.1001	ЮЛ	Петровский территориальный отдел администрации Измалковского округа	4809001887	1024800608348	ООО "ТЭКО-Сервис"	6829005315	11-0020-05	1,60	Бетон	Открытая	данные отсутствуют	2	0,75	Металл	-	-	-	0	-	-	существующая	Да
10396	Измалковский муниципальный округ	д. Панкратовка	Мира	2	-	52.6352	38.1038	ЮЛ	Петровский территориальный отдел администрации Измалковского округа	4809001887	1024800608348	ООО "ТЭКО-Сервис"	6829005315	11-0021-05	0,50	Бетон	Открытая	данные отсутствуют	1	0,75	Металл	-	-	-	0	-	-	существующая	Нет
10397	Измалковский муниципальный округ	д. Панкратовка	Мира	5	-	52.6414	38.1045	ЮЛ	Петровский территориальный отдел администрации Измалковского округа	4809001887	1024800608348	ООО "ТЭКО-Сервис"	6829005315	11-0022-05	0,80	Бетон	Открытая	данные отсутствуют	1	0,75	Металл	-	-	-	0	-	-	существующая	Нет
10398	Измалковский муниципальный округ	д. Панкратовка	Самофалова	3	-	52.6379	38.1109	ЮЛ	Петровский территориальный отдел администрации Измалковского округа	4809001887	1024800608348	ООО "ТЭКО-Сервис"	6829005315	11-0023-05	0,80	Бетон	Открытая	данные отсутствуют	1	0,75	Металл	-	-	-	0	-	-	существующая	Нет
10399	Измалковский муниципальный округ	д. Панкратовка	Самофалова	20	-	52.6364	38.1092	ЮЛ	Петровский территориальный отдел администрации Измалковского округа	4809001887	1024800608348	ООО "ТЭКО-Сервис"	6829005315	11-0024-05	1,60	Бетон	Открытая	данные отсутствуют	2	0,75	Металл	-	-	-	0	-	-	существующая	Нет
10400	Измалковский муниципальный округ	д. Панкратовка	дСамофалова	4	-	52.6368	38.1070	ЮЛ	Петровский территориальный отдел администрации Измалковского округа	4809001887	1024800608348	ООО "ТЭКО-Сервис"	6829005315	11-0025-05	2,40	Бетон	Открытая	данные отсутствуют	3	0,75	Металл	-	-	-	0	-	-	существующая	Нет
10401	Измалковский муниципальный округ	д. Панкратовка	Самофалова	41	-	52.6341	38.1146	ЮЛ	Петровский территориальный отдел администрации Измалковского округа	4809001887	1024800608348	ООО "ТЭКО-Сервис"	6829005315	11-0026-05	2,40	Бетон	Открытая	данные отсутствуют	3	0,75	Металл	-	-	-	0	-	-	существующая	Нет
10402	Измалковский муниципальный округ	д. Панкратовка	Самофалова	22	-	52.6357	38.1103	ЮЛ	Петровский территориальный отдел администрации Измалковского округа	4809001887	1024800608348	ООО "ТЭКО-Сервис"	6829005315	11-0027-05	1,60	Бетон	Открытая	данные отсутствуют	2	0,75	Металл	-	-	-	0	-	-	существующая	Нет
10403	Измалковский муниципальный округ	д. Панкратовка	Самофалова	28	-	52.6351	38.1112	ЮЛ	Петровский территориальный отдел администрации Измалковского округа	4809001887	1024800608348	ООО "ТЭКО-Сервис"	6829005315	11-0028-05	1,60	Бетон	Открытая	данные отсутствуют	2	0,75	Металл	-	-	-	0	-	-	существующая	Нет
10404	Измалковский муниципальный округ	д. Панкратовка	Школьная	8	-	52.633665	38.111064	ЮЛ	Петровский территориальный отдел администрации Измалковского округа	4809001887	1024800608348	ООО "ТЭКО-Сервис"	6829005315	11-0029-05	1,60	Бетон	Открытая	данные отсутствуют	2	0,75	Металл	-	-	-	0	-	-	существующая	Нет
10405	Измалковский муниципальный округ	д. Панкратовка	Школьная	14	-	52.6338	38.1099	ЮЛ	Петровский территориальный отдел администрации Измалковского округа	4809001887	1024800608348	ООО "ТЭКО-Сервис"	6829005315	11-0030-05	1,60	Бетон	Открытая	данные отсутствуют	2	0,75	Металл	-	-	-	0	-	-	существующая	Нет
10406	Измалковский муниципальный округ	д. Панкратовка	Школьная	22	-	52.6319	38.1071	ЮЛ	Петровский территориальный отдел администрации Измалковского округа	4809001887	1024800608348	ООО "ТЭКО-Сервис"	6829005315	11-0031-05	1,60	Бетон	Открытая	данные отсутствуют	2	0,75	Металл	-	-	-	0	-	-	существующая	Нет
10407	Измалковский муниципальный округ	д. Панкратовка	Школьная	3	-	52.6322	38.1085	ЮЛ	Петровский территориальный отдел администрации Измалковского округа	4809001887	1024800608348	ООО "ТЭКО-Сервис"	6829005315	11-0032-05	1,60	Бетон	Открытая	данные отсутствуют	2	0,75	Металл	-	-	-	0	-	-	существующая	Нет
10408	Измалковский муниципальный округ	д. Панкратовка	Молодежная	4	-	52.6317	38.1094	ЮЛ	Петровский территориальный отдел администрации Измалковского округа	4809001887	1024800608348	ООО "ТЭКО-Сервис"	6829005315	11-0033-05	1,60	Бетон	Открытая	данные отсутствуют	2	0,75	Металл	-	-	-	0	-	-	существующая	Нет
10409	Измалковский муниципальный округ	д. Панкратовка	Молодежная	5	-	52.6308	38.1115	ЮЛ	Петровский территориальный отдел администрации Измалковского округа	4809001887	1024800608348	ООО "ТЭКО-Сервис"	6829005315	11-0034-05	2,40	Бетон	Открытая	данные отсутствуют	3	0,75	Металл	-	-	-	0	-	-	существующая	Нет
10410	Измалковский муниципальный округ	д. Панкратовка	Молодежная	9	-	52.6322	38.1116	ЮЛ	Петровский территориальный отдел администрации Измалковского округа	4809001887	1024800608348	ООО "ТЭКО-Сервис"	6829005315	11-0035-05	3,20	Бетон	Открытая	данные отсутствуют	4	0,75	Металл	-	-	-	0	-	-	существующая	Нет

Приложение 1 к приказу управления экологии и природных ресурсов Липецкой области
«Приложение А6. Реестр контейнерных площадок (по данным ОМС)

№ п/п	Данные о нахождении мест (площадок) накопления твердых коммунальных отходов							Данные о собственниках мест (площадок) накопления твердых коммунальных отходов				Организация (ИП), оказывающая услуги по сбору и транспортированию ТКО		Данные о технических характеристиках мест (площадок) накопления твердых коммунальных отходов					Контейнеры для несортированных отходов			Контейнеры для утилизируемых отходов (раздельный сбор)			Контейнеры для сбора крупногабаритных отходов			Статус (существующая/планируемая)	Совместное использование с другими МКД
	Муниципальное образование	Населенный пункт	Улица	Дом	Корпус/Строение	Широта	Долгота	Организационно-правовая форма балансодержателя (юридическое лицо - ЮЛ; индивидуальный предприниматель - ИП; физическое лицо - ФЛ)	для ЮЛ - Полное наименование организации для ИП - Фамилия, Имя, Отчество для ФЛ - Фамилия, Имя, Отчество	ИНН	ОГРН	Наименование	ИНН	Номер контейнерной площадки	Площадь, кв.м.	Тип подстилающей поверхности	Вид площадки	Материал ограждения	Кол-во	Емкость (отдельного контейнера)	Материал контейнера	Кол-во	Емкость (отдельного контейнера)	Материал контейнера	Кол-во	Емкость (отдельного контейнера) м3	Материал контейнера		
10411	Измалковский муниципальный округ	д. Паникратовка	Лесная	2	-	52.6311	38.1146	ЮЛ	Петровский территориальный отдел администрации Измалковского округа	4809001887	1024800608348	ООО "ТЭКО-Сервис"	6829005315	11-0036-05	1,60	Бетон	Открытая	данные отсутствуют	2	0,75	Металл	-	-	-	0	-	-	существующая	Нет
10412	Измалковский муниципальный округ	д. Кудиярovка 2-я	нет названия ицы	12	-	52.6852	38.0862	ЮЛ	Петровский территориальный отдел администрации Измалковского округа	4809001887	1024800608348	ООО "ТЭКО-Сервис"	6829005315	11-0039-05	0,80	Бетон	Открытая	данные отсутствуют	1	0,75	Металл	-	-	-	0	-	-	существующая	Нет
10413	Измалковский муниципальный округ	д. Кудиярovка 2-я	нет названия ицы	6	-	52.6541	38.0855	ЮЛ	Петровский территориальный отдел администрации Измалковского округа	4809001887	1024800608348	ООО "ТЭКО-Сервис"	6829005315	11-0040-05	0,80	Бетон	Открытая	данные отсутствуют	1	0,75	Металл	-	-	-	0	-	-	существующая	Нет
10414	Измалковский муниципальный округ	д. Кудиярovка 1-я	нет названия ицы	19	-	52.6644	38.1142	ЮЛ	Петровский территориальный отдел администрации Измалковского округа	4809001887	1024800608348	ООО "ТЭКО-Сервис"	6829005315	11-0042-05	-	грунт	Открытая	данные отсутствуют	1	0,75	Металл	-	-	-	0	-	-	существующая	Нет
10415	Измалковский муниципальный округ	д. Кудиярovка 1-я	нет названия ицы	7	-	52.6617	38.1167	ЮЛ	Петровский территориальный отдел администрации Измалковского округа	4809001887	1024800608348	ООО "ТЭКО-Сервис"	6829005315	11-0043-05	-	грунт	Открытая	данные отсутствуют	1	0,75	Металл	-	-	-	0	-	-	существующая	Нет
10416	Измалковский муниципальный округ	д. Кудиярovка 1-я	нет названия ицы	26	-	52.6673	38.1130	ЮЛ	Петровский территориальный отдел администрации Измалковского округа	4809001887	1024800608348	ООО "ТЭКО-Сервис"	6829005315	11-0044-05	-	грунт	Открытая	данные отсутствуют	1	0,75	Металл	-	-	-	0	-	-	существующая	Нет
10417	Измалковский муниципальный округ	д. Кудиярovка 1-я	нет названия ицы	33	-	52.6672	38.1168	ЮЛ	Петровский территориальный отдел администрации Измалковского округа	4809001887	1024800608348	ООО "ТЭКО-Сервис"	6829005315	11-0045-05	-	грунт	Открытая	данные отсутствуют	1	0,75	Металл	-	-	-	0	-	-	существующая	Нет
10418	Измалковский муниципальный округ	д. Васильевка	нет названия ицы	-	-	52.5758	38.0631	ЮЛ	Петровский территориальный отдел администрации Измалковского округа	4809001887	1024800608348	ООО "ТЭКО-Сервис"	6829005315	11-0046-05	-	грунт	Открытая	данные отсутствуют	1	0,75	Металл	-	-	-	0	-	-	существующая	Нет
10419	Измалковский муниципальный округ	с. Петровское	нет названия ицы	23	-	52.6538	38.0544	ЮЛ	Петровский территориальный отдел администрации Измалковского округа	4809001887	1024800608348	ООО "ТЭКО-Сервис"	6829005315	11-0047-05	0,80	Бетон	Открытая	данные отсутствуют	1	0,75	Металл	-	-	-	0	-	-	существующая	Нет
10420	Измалковский муниципальный округ	с. Петровское	нет названия ицы	26	-	52.625943	38.058167	ЮЛ	Петровский территориальный отдел администрации Измалковского округа	4809001887	1024800608348	ООО "ТЭКО-Сервис"	6829005315	11-0048-05	0,80	бетон	Открытая	данные отсутствуют	1	0,75	Металл	-	-	-	0	-	-	существующая	Нет
10421	Измалковский муниципальный округ	ж/д ст. Лопатино	нет названия ицы	3	-	52.635	38.0948	ЮЛ	Петровский территориальный отдел администрации Измалковского округа	4809001887	1024800608348	ООО "ТЭКО-Сервис"	6829005315	11-0053-05	0,80	Бетон	Открытая	данные отсутствуют	1	0,75	Металл	-	-	-	0	-	-	существующая	Да
10422	Измалковский муниципальный округ	ж/д ст. Лопатино	нет названия ицы	9	-	52.6323	38.1000	ЮЛ	Петровский территориальный отдел администрации Измалковского округа	4809001887	1024800608348	ООО "ТЭКО-Сервис"	6829005315	11-0054-05	0,80	грунт	Открытая	данные отсутствуют	1	0,75	Металл	-	-	-	0	-	-	существующая	Нет
10423	Измалковский муниципальный округ	д. Кошкино	нет названия ицы	41	-	52.649457	38.001354	ЮЛ	Петровский территориальный отдел администрации Измалковского округа	4809001870	1034800040780	ООО "ТЭКО-Сервис"	6829005315	11- 0001-06	0,80	бетон	Открытая	данные отсутствуют	1	0,75	Металл	-	-	-	0	-	-	существующая	Нет
10424	Измалковский муниципальный округ	д. Кошкино	нет названия ицы	53	-	52.647497	38.000566	ЮЛ	Петровский территориальный отдел администрации Измалковского округа	4809001870	1034800040780	ООО "ТЭКО-Сервис"	6829005315	11-0002-06	0,80	бетон	Открытая	данные отсутствуют	1	0,75	Металл	-	-	-	0	-	-	существующая	Да
10425	Измалковский муниципальный округ	с. Лебяжье	Луговая	10	-	52.8843	37.9803	ЮЛ	Лебяженский территориальный отдел администрации Измалковского округа	4809001870	1034800040780	ООО "ТЭКО-Сервис"	6829005315	11-0003-06	0,80	грунт	закрытая	данные отсутствуют	1	0,75	Металл	-	-	-	0	-	-	существующая	Да
10426	Измалковский муниципальный округ	с. Лебяжье	Центральная	3	-	52.887429	37.975288	ЮЛ	Лебяженский территориальный отдел администрации Измалковского округа	4809001870	1034800040780	ООО "ТЭКО-Сервис"	6829005315	11-0004-06	1,60	бетон	закрытая	данные отсутствуют	2	0,75	Металл	-	-	-	0	-	-	существующая	Да
10427	Измалковский муниципальный округ	с. Лебяжье	Школьная	15	-	52.88733	37.97834	ЮЛ	Лебяженский территориальный отдел администрации Измалковского округа	4809001870	1034800040780	ООО "ТЭКО-Сервис"	6829005315	11-0005-06	1,60	бетон	закрытая	данные отсутствуют	2	0,75	Металл	-	-	-	0	-	-	существующая	Да

Приложение 1 к приказу управления экологии и природных ресурсов Липецкой области
«Приложение А6. Реестр контейнерных площадок (по данным ОМС)

№ п/п	Данные о нахождении мест (площадок) накопления твердых коммунальных отходов							Данные о собственниках мест (площадок) накопления твердых коммунальных отходов				Организация (ИП), оказывающая услуги по сбору и транспортированию ТКО		Данные о технических характеристиках мест (площадок) накопления твердых коммунальных отходов					Контейнеры для несортированных отходов			Контейнеры для утилизируемых отходов (раздельный сбор)			Контейнеры для сбора крупногабаритных отходов			Статус (существующая/планируемая)	Совместное использование с другими МКД
	Муниципальное образование	Населенный пункт	Улица	Дом	Корпус/Строение	Широта	Долгота	Организационно-правовая форма балансодержателя (юридическое лицо - ЮЛ; индивидуальный предприниматель - ИП; физическое лицо - ФЛ)	для ЮЛ - Полное наименование организации для ИП - Фамилия, Имя, Отчество для ФЛ - Фамилия, Имя, Отчество	ИНН	ОГРН	Наименование	ИНН	Номер контейнерной площадки	Площадь, кв.м.	Тип подстилающей поверхности	Вид площадки	Материал ограждения	Кол-во	Емкость (отдельного контейнера)	Материал контейнера	Кол-во	Емкость (отдельного контейнера)	Материал контейнера	Кол-во	Емкость (отдельного контейнера) м3	Материал контейнера		
10428	Измалковский муниципальный округ	с. Лебяжье	Школьная	4	-	52.884426	37.976081	ЮЛ	Лебяженский территориальный отдел администрации Измалковского округа	4809001870	1034800040780	ООО "ТЭКО-Сервис"	6829005315	11-0006-06	1,60	бетон	закрытая	данные отсутствуют	2	0,75	Металл	-	-	-	0	-	-	существующая	Да
10429	Измалковский муниципальный округ	с. Лебяжье	Центральная	2	-	52.887502	37.974985	ЮЛ	Лебяженский территориальный отдел администрации Измалковского округа	4809001870	1034800040780	ООО "ТЭКО-Сервис"	6829005315	11-0007-06	3,20	бетон	закрытая	данные отсутствуют	4	0,75	Металл	-	-	-	0	-	-	существующая	Нет
10430	Измалковский муниципальный округ	с. Лебяжье	Центральная	13	-	52.88572	37.976336	ЮЛ	Лебяженский территориальный отдел администрации Измалковского округа	4809001870	1034800040780	ООО "ТЭКО-Сервис"	6829005315	11-0008-06	1,60	бетон	закрытая	данные отсутствуют	2	0,75	Металл	-	-	-	0	-	-	существующая	Нет
10431	Измалковский муниципальный округ	с. Лебяжье	Центральная	24	-	52.890093	37.971501	ЮЛ	ООО "КурскАгроактив	-	1034800040780	ООО "ТЭКО-Сервис"	6829005315	11-0009-06	2,40	бетон	закрытая	данные отсутствуют	3	0,75	Металл	-	-	-	0	-	-	существующая	Нет
10432	Измалковский муниципальный округ	с. Лебяжье	переулок Новый	2	-	52.886556	37.974136	ЮЛ	МБОУ ОООШ с. Лебяжье	4809001870	1034800040780	ООО "ТЭКО-Сервис"	6829005315	11-0010-06	1,60	бетон	закрытая	данные отсутствуют	2	0,75	Металл	-	-	-	0	-	-	существующая	Нет
10433	Измалковский муниципальный округ	с. Лебяжье	Луговая	6	-	52.885021	37.981576	ЮЛ	Лебяженский территориальный отдел администрации Измалковского округа	4809001870	1034800040780	ООО "ТЭКО-Сервис"	6829005315	11-0011-06	0,80	бетон	закрытая	данные отсутствуют	1	0,75	Металл	-	-	-	0	-	-	существующая	Нет
10434	Измалковский муниципальный округ	с. Лебяжье	Школьная	1	-	52.884162	37.974286	ЮЛ	Лебяженский территориальный отдел администрации Измалковского округа	4809001870	1034800040780	ООО "ТЭКО-Сервис"	6829005315	11-0012-06	0,80	бетон	закрытая	данные отсутствуют	1	0,75	Металл	-	-	-	0	-	-	существующая	Да
10435	Измалковский муниципальный округ	с. Полевые Локтцы	нет названия ицы	10	-	52.85978	37.88023	ЮЛ	Лебяженский территориальный отдел администрации Измалковского округа	4809001870	1034800040780	ООО "ТЭКО-Сервис"	6829005315	11-0013-06	1,60	бетон	закрытая	данные отсутствуют	2	0,75	Металл	-	-	-	0	-	-	существующая	Да
10436	Измалковский муниципальный округ	д. Сухой Семенек	Школьная	48	-	52.73116	37.91110	нет данных	нет данных	-	-	ООО "ТЭКО-Сервис"	6829005315	-	0,80	бетон	Открытая	данные отсутствуют	1	0,75	Металл	-	-	-	0	-	-	существующая	Да
10437	Измалковский муниципальный округ	с. Полевые Локтцы	нет названия ицы	61	-	52.85932	37.87675	ЮЛ	Лебяженский территориальный отдел администрации Измалковского округа	4809001870	1034800040780	ООО "ТЭКО-Сервис"	6829005315	11-0014-06	0,80	бетон	закрытая	данные отсутствуют	1	0,75	Металл	-	-	-	0	-	-	существующая	Нет
10438	Измалковский муниципальный округ	с. Полевые Локтцы	нет названия ицы	26	-	52.86278	37.88143	ЮЛ	Лебяженский территориальный отдел администрации Измалковского округа	4809001870	1034800040780	ООО "ТЭКО-Сервис"	6829005315	11-0015-06	0,80	бетон	закрытая	данные отсутствуют	1	0,75	Металл	-	-	-	0	-	-	существующая	Нет
10439	Измалковский муниципальный округ	с. Полевые Локтцы	нет названия ицы	18	-	52.86118	37.87901	ЮЛ	Лебяженский территориальный отдел администрации Измалковского округа	4809001870	1034800040780	ООО "ТЭКО-Сервис"	6829005315	11-0016-06	1,60	бетон	закрытая	данные отсутствуют	2	0,75	Металл	-	-	-	0	-	-	существующая	Да
10440	Измалковский муниципальный округ	с. Полевые Локтцы	нет названия ицы	55	-	52.85798	37.87561	ЮЛ	Лебяженский территориальный отдел администрации Измалковского округа	4809001870	1034800040780	ООО "ТЭКО-Сервис"	6829005315	11-0017-06	1,60	бетон	закрытая	данные отсутствуют	2	0,75	Металл	-	-	-	0	-	-	существующая	Да
10441	Измалковский муниципальный округ	с. Полевые Локтцы	нет названия ицы	37	-	52.8579	37.88269	ЮЛ	Лебяженский территориальный отдел администрации Измалковского округа	4809001870	1034800040780	ООО "ТЭКО-Сервис"	6829005315	11-0018-06	1,60	бетон	закрытая	данные отсутствуют	2	0,75	Металл	-	-	-	0	-	-	существующая	Нет
10442	Измалковский муниципальный округ	с. Полевые Локтцы	нет названия ицы	27	-	52.85728	37.87956	ЮЛ	Лебяженский территориальный отдел администрации Измалковского округа	4809001870	1034800040780	ООО "ТЭКО-Сервис"	6829005315	11-0019-06	1,60	бетон	закрытая	данные отсутствуют	2	0,75	Металл	-	-	-	0	-	-	существующая	Нет
10443	Измалковский муниципальный округ	с. Полевые Локтцы	нет названия ицы	24	-	52.86237	37.88065	ЮЛ	Лебяженский территориальный отдел администрации Измалковского округа	4809001870	1034800040780	ООО "ТЭКО-Сервис"	6829005315	11-0020-06	0,80	бетон	закрытая	данные отсутствуют	1	0,75	Металл	-	-	-	0	-	-	существующая	Да
10444	Измалковский муниципальный округ	с. Полевые Локтцы	нет названия ицы	40	-	52.86039	37.87368	ЮЛ	Лебяженский территориальный отдел администрации Измалковского округа	4809001950	10248000607424	ООО "ТЭКО-Сервис"	6829005315	11-0001-07	1,60	бетон	закрытая	данные отсутствуют	2	0,75	Металл	-	-	-	0	-	-	существующая	Да
10445	Измалковский муниципальный округ	с. Чернава	Первомайская	25	-	52.499223	38.070371	ЮЛ	Чернавский территориальный отдел администрации Измалковского округа	4809001950	10248000607424	ООО "ТЭКО-Сервис"	6829005315	11-0002-07	2,40	бетон	Открытая	данные отсутствуют	3	0,75	Металл	-	-	-	0	-	-	существующая	Нет
10446	Измалковский муниципальный округ	с. Чернава	Первомайская	79	-	52.500105	38.075751	ЮЛ	Чернавский территориальный отдел администрации Измалковского округа	4809001950	10248000607424	ООО "ТЭКО-Сервис"	6829005315	11-0003-07	4,00	бетон	Открытая	данные отсутствуют	4	0,75	Металл	-	-	-	0	-	-	существующая	Да
10447	Измалковский муниципальный округ	с. Чернава	Первомайская	93	-	52.494184	38.055528	ЮЛ	Чернавский территориальный отдел администрации	4809001950	10248000607424	ООО "ТЭКО-Сервис"	6829005315	11-0004-07	2,40	бетон	Открытая	данные отсутствуют	2	0,75	Металл	-	-	-	0	-	-	существующая	Да

Приложение 1 к приказу управления экологии и природных ресурсов Липецкой области
«Приложение А6. Реестр контейнерных площадок (по данным ОМС)

№ п/п	Данные о нахождении мест (площадок) накопления твердых коммунальных отходов							Данные о собственниках мест (площадок) накопления твердых коммунальных отходов				Организация (ИП), оказывающая услуги по сбору и транспортированию ТКО		Данные о технических характеристиках мест (площадок) накопления твердых коммунальных отходов					Контейнеры для несортированных отходов			Контейнеры для утилизируемых отходов (раздельный сбор)			Контейнеры для сбора крупногабаритных отходов			Статус (существующая/планируемая)	Совместное использование с другими МКД
	Муниципальное образование	Населенный пункт	Улица	Дом	Корпус/Строение	Широта	Долгота	Организационно-правовая форма балансодержателя (юридическое лицо - ЮЛ; индивидуальный предприниматель - ИП; физическое лицо - ФЛ)	для ЮЛ - Полное наименование организации для ИП - Фамилия, Имя, Отчество для ФЛ - Фамилия, Имя, Отчество	ИНН	ОГРН	Наименование	ИНН	Номер контейнерной площадки	Площадь, кв.м.	Тип подстилающей поверхности	Вид площадки	Материал ограждения	Кол-во	Емкость (отдельного контейнера)	Материал контейнера	Кол-во	Емкость (отдельного контейнера)	Материал контейнера	Кол-во	Емкость (отдельного контейнера) м3	Материал контейнера		
10448	Измалковский муниципальный округ	с. Чернава	Первомайская	191	-	52.481349	38.038141	ЮЛ	Чернавский территориальный отдел администрации Измалковского округа	4809001950	10248000607424	ООО "ТЭКО-Сервис"	6829005315	11-0005-07	3,20	бетон	Открытая	данные отсутствуют	3	0,75	Металл	-	-	-	0	-	-	существующая	Нет
10449	Измалковский муниципальный округ	с. Чернава	Первомайская	206	-	52.48327	38.039207	ЮЛ	Чернавский территориальный отдел администрации Измалковского округа	4809001950	10248000607424	ООО "ТЭКО-Сервис"	6829005315	11-0006-07	0,80	бетон	Открытая	данные отсутствуют	1	0,75	Металл	-	-	-	0	-	-	существующая	Да
10450	Измалковский муниципальный округ	с. Чернава	Первомайская	257	-	52.475813	38.030285	ЮЛ	Чернавский территориальный отдел администрации Измалковского округа	4809001950	10248000607424	ООО "ТЭКО-Сервис"	6829005315	11-0007-07	0,80	бетон	Открытая	данные отсутствуют	1	0,75	Металл	-	-	-	0	-	-	существующая	Да
10451	Измалковский муниципальный округ	с. Чернава	Первомайская	262	-	52.475733	38.031157	ЮЛ	Чернавский территориальный отдел администрации Измалковского округа	4809001950	10248000607424	ООО "ТЭКО-Сервис"	6829005315	11-0008-07	2,40	бетон	Открытая	данные отсутствуют	3	0,75	Металл	-	-	-	0	-	-	существующая	Нет
10452	Измалковский муниципальный округ	с. Чернава	Первомайская	32	-	52.500105	38.075751	ЮЛ	Чернавский территориальный отдел администрации Измалковского округа	4809001950	10248000607424	ООО "ТЭКО-Сервис"	6829005315	11-0009-07	0,80	бетон	Открытая	данные отсутствуют	1	0,75	Металл	-	-	-	0	-	-	существующая	Нет
10453	Измалковский муниципальный округ	с. Чернава	Школьная	1	-	52.492023	38.055855	ЮЛ	Чернавский территориальный отдел администрации Измалковского округа	4809001950	10248000607424	ООО "ТЭКО-Сервис"	6829005315	11-0010-07	0,80	бетон	Открытая	данные отсутствуют	1	0,75	Металл	-	-	-	0	-	-	существующая	Да
10454	Измалковский муниципальный округ	с. Чернава	Депутатская	10	-	52.494974	38.070580	ЮЛ	Чернавский территориальный отдел администрации Измалковского округа	4809001950	10248000607424	ООО "ТЭКО-Сервис"	6829005315	11-0011-07	0,80	бетон	Открытая	данные отсутствуют	1	0,75	Металл	-	-	-	0	-	-	существующая	Да
10455	Измалковский муниципальный округ	с. Чернава	Клубная	1	-	52.491153	38.053376	ЮЛ	Чернавский территориальный отдел администрации Измалковского округа	4809001950	10248000607424	ООО "ТЭКО-Сервис"	6829005315	11-0012-07	0,80	бетон	Открытая	данные отсутствуют	1	0,75	Металл	-	-	-	0	-	-	существующая	Нет
10456	Измалковский муниципальный округ	с. Решетово-Дуброво	Центральная	44	-	52.886985	38.626583	ЮЛ	МБДОУ д-с "Солнышко" с. Решетово-Дуброво	4810001754	1024800672830	ООО "РМК"	4813025295	12-0052-7	2,00	Бетонная плита	Открытая	данные отсутствуют	1	0,75	Металл	-	-	-	0	-	-	существующая	Нет
10457	Измалковский муниципальный округ	с. Чернава	Клубная	8	-	52.491153	38.054385	ЮЛ	Чернавский территориальный отдел администрации Измалковского округа	4809001950	10248000607424	ООО "ТЭКО-Сервис"	6829005315	11-0013-07	1,60	бетон	Открытая	данные отсутствуют	2	0,75	Металл	-	-	-	0	-	-	существующая	Нет
10458	Измалковский муниципальный округ	с. Чернава	Молодежная	6	-	52.488784	38.054522	ЮЛ	Чернавский территориальный отдел администрации Измалковского округа	4809001950	10248000607424	ООО "ТЭКО-Сервис"	6829005315	11-0014-07	0,80	бетон	Открытая	данные отсутствуют	1	0,75	Металл	-	-	-	0	-	-	существующая	Да
10459	Измалковский муниципальный округ	с. Чернава	Молодежная	16	-	52.488912	38.054392	ЮЛ	Чернавский территориальный отдел администрации Измалковского округа	4809001950	10248000607424	ООО "ТЭКО-Сервис"	6829005315	11-0015-07	0,80	бетон	Открытая	данные отсутствуют	1	0,75	Металл	-	-	-	0	-	-	существующая	Да
10460	Измалковский муниципальный округ	с. Чернава	Колхозная	14	-	52.48927	38.051628	ЮЛ	Чернавский территориальный отдел администрации Измалковского округа	4809001950	10248000607424	ООО "ТЭКО-Сервис"	6829005315	11-0016-07	1,60	бетон	Открытая	данные отсутствуют	2	0,75	Металл	-	-	-	0	-	-	существующая	Нет
10461	Измалковский муниципальный округ	с. Чернава	8 Марта	28	-	52.488131	38.049836	ЮЛ	Чернавский территориальный отдел администрации Измалковского округа	4809001950	10248000607424	ООО "ТЭКО-Сервис"	6829005315	11-0017-07	0,80	бетон	Открытая	данные отсутствуют	1	0,75	Металл	-	-	-	0	-	-	существующая	Нет
10462	Измалковский муниципальный округ	с. Чернава	Крайняя	3	-	52.487951	38.048645	ЮЛ	Чернавский территориальный отдел администрации Измалковского округа	4809001950	10248000607424	ООО "ТЭКО-Сервис"	6829005315	11-0018-07	1,60	бетон	Открытая	данные отсутствуют	2	0,75	Металл	-	-	-	0	-	-	существующая	Да
10463	Измалковский муниципальный округ	с. Чернава	Строительная	3	-	52.485501	38.047835	ЮЛ	Чернавский территориальный отдел администрации Измалковского округа	4809001950	10248000607424	ООО "ТЭКО-Сервис"	6829005315	11-0019-07	0,80	бетон	Открытая	данные отсутствуют	1	0,75	Металл	-	-	-	0	-	-	существующая	Нет
10464	Измалковский муниципальный округ	с. Чернава	Речная	11	-	52.49032	38.063762	ЮЛ	Чернавский территориальный отдел администрации Измалковского округа	4809001950	10248000607424	ООО "ТЭКО-Сервис"	6829005315	11-0020-07	0,80	бетон	Открытая	данные отсутствуют	1	0,75	Металл	-	-	-	0	-	-	существующая	Да
10465	Измалковский муниципальный округ	с. Чернава	Речная	43	-	52.486593	38.054503	ЮЛ	Чернавский территориальный отдел администрации Измалковского округа	4809001950	10248000607424	ООО "ТЭКО-Сервис"	6829005315	11-0021-07	0,80	бетон	Открытая	данные отсутствуют	1	0,75	Металл	-	-	-	0	-	-	существующая	Да
10466	Измалковский муниципальный округ	с. Чернава	Речная	71	-	52.484672	38.049777	ЮЛ	Чернавский территориальный отдел администрации Измалковского округа	4809001950	10248000607424	ООО "ТЭКО-Сервис"	6829005315	11-0022-07	0,80	бетон	Открытая	данные отсутствуют	1	0,75	Металл	-	-	-	0	-	-	существующая	Нет
10467	Измалковский муниципальный округ	с. Чернава	Базарная	28	-	52.480813	38.041264	ЮЛ	Чернавский территориальный отдел администрации Измалковского округа	4809001950	10248000607424	ООО "ТЭКО-Сервис"	6829005315	11-0023-07	1,60	бетон	Открытая	данные отсутствуют	1	0,75	Металл	-	-	-	0	-	-	существующая	Да
10468	Измалковский муниципальный округ	с. Чернава	Набережная	10	-	52.480987	38.034563	ЮЛ	Чернавский территориальный отдел администрации Измалковского округа	4809001950	10248000607424	ООО "ТЭКО-Сервис"	6829005315	11-0024-07	1,60	бетон	Открытая	данные отсутствуют	2	0,75	Металл	-	-	-	0	-	-	существующая	Нет

Приложение 1 к приказу управления экологии и природных ресурсов Липецкой области
«Приложение А6. Реестр контейнерных площадок (по данным ОМС)

№ п/п	Данные о нахождении мест (площадок) накопления твердых коммунальных отходов							Данные о собственниках мест (площадок) накопления твердых коммунальных отходов				Организация (ИП), оказывающая услуги по сбору и транспортированию ТКО		Данные о технических характеристиках мест (площадок) накопления твердых коммунальных отходов					Контейнеры для несортированных отходов			Контейнеры для утилизируемых отходов (раздельный сбор)			Контейнеры для сбора крупногабаритных отходов			Статус (существующая/планируемая)	Совместное использование с другими МКД
	Муниципальное образование	Населенный пункт	Улица	Дом	Корпус/Строение	Широта	Долгота	Организационно-правовая форма балансодержателя (юридическое лицо - ЮЛ; индивидуальный предприниматель - ИП; физическое лицо - ФЛ)	для ЮЛ - Полное наименование организации для ИП - Фамилия, Имя, Отчество для ФЛ - Фамилия, Имя, Отчество	ИНН	ОГРН	Наименование	ИНН	Номер контейнерной площадки	Площадь, кв.м.	Тип подстилающей поверхности	Вид площадки	Материал ограждения	Кол-во	Емкость (отдельного контейнера)	Материал контейнера	Кол-во	Емкость (отдельного контейнера)	Материал контейнера	Кол-во	Емкость (отдельного контейнера) м3	Материал контейнера		
10469	Измалковский муниципальный округ	с. Чернава	Октябрьская	16	-	52.478017	38.036806	ЮЛ	Чернавский территориальный отдел администрации Измалковского округа	4809001950	10248000607424	ООО "ТЭКО-Сервис"	6829005315	11-0025-07	0,80	бетон	Открытая	данные отсутствуют	1	0,75	Металл	-	-	-	0	-	-	существующая	Нет
10470	Измалковский муниципальный округ	с. Чернава	Октябрьская	34	-	52.476605	38.034767	ЮЛ	Чернавский территориальный отдел администрации Измалковского округа	4809001950	10248000607424	ООО "ТЭКО-Сервис"	6829005315	11-0026-07	0,80	бетон	Открытая	данные отсутствуют	1	0,75	Металл	-	-	-	0	-	-	существующая	Нет
10471	Измалковский муниципальный округ	с. Чернава	Заречная	2	-	52.473759	38.030132	ЮЛ	Чернавский территориальный отдел администрации Измалковского округа	4809001950	10248000607424	ООО "ТЭКО-Сервис"	6829005315	11-0027-07	0,80	бетон	Открытая	данные отсутствуют	1	0,75	Металл	-	-	-	0	-	-	существующая	Нет
10472	Измалковский муниципальный округ	с. Чернава	Новая	6	-	52.283069	38.038134	ЮЛ	Чернавский территориальный отдел администрации Измалковского округа	4809001950	10248000607424	ООО "ТЭКО-Сервис"	6829005315	11-0028-07	1,60	бетон	Открытая	данные отсутствуют	2	0,75	Металл	-	-	-	0	-	-	существующая	Да
10473	Измалковский муниципальный округ	с. Чернава	Новая	8	-	52.283069	38.038132	ЮЛ	Чернавский территориальный отдел администрации Измалковского округа	4809001950	10248000607424	ООО "ТЭКО-Сервис"	6829005315	11-0029-07	1,60	бетон	Открытая	данные отсутствуют	2	0,75	Металл	-	-	-	0	-	-	существующая	Да
10474	Измалковский муниципальный округ	с. Чернава	Новая	10	-	52.283069	38.038130	ЮЛ	Чернавский территориальный отдел администрации Измалковского округа	4809001950	10248000607424	ООО "ТЭКО-Сервис"	6829005315	11-0030-07	1,60	бетон	Открытая	данные отсутствуют	2	0,75	Металл	-	-	-	0	-	-	существующая	Нет
10475	Измалковский муниципальный округ	с. Чернава	Новая	12	-	52.283069	38.038128	ЮЛ	Чернавский территориальный отдел администрации Измалковского округа	4809001950	10248000607424	ООО "ТЭКО-Сервис"	6829005315	11-0031-07	1,60	бетон	Открытая	данные отсутствуют	2	0,75	Металл	-	-	-	0	-	-	существующая	Нет
10476	Измалковский муниципальный округ	с. Чернава	Новая	14	-	52.283069	38.038126	ЮЛ	Чернавский территориальный отдел администрации Измалковского округа	4809001950	10248000607424	ООО "ТЭКО-Сервис"	6829005315	11-0032-07	1,60	бетон	Открытая	данные отсутствуют	2	0,75	Металл	-	-	-	0	-	-	существующая	Нет
10477	Измалковский муниципальный округ	с. Чернава	Новая	16	-	52.282621	38.038121	ЮЛ	Чернавский территориальный отдел администрации Измалковского округа	4809001950	10248000607424	ООО "ТЭКО-Сервис"	6829005315	11-0033-07	1,60	бетон	Открытая	данные отсутствуют	2	0,75	Металл	-	-	-	0	-	-	существующая	Нет
10478	Измалковский муниципальный округ	с. Чернава	Новая	18	-	52.282621	38.038122	ЮЛ	Чернавский территориальный отдел администрации Измалковского округа	4809001950	10248000607424	ООО "ТЭКО-Сервис"	6829005315	11-0034-07	2,40	бетон	Открытая	данные отсутствуют	3	0,75	Металл	-	-	-	0	-	-	существующая	Да
10479	Измалковский муниципальный округ	с. Чернава	Новая	22	-	52.282621	38.038123	ЮЛ	Чернавский территориальный отдел администрации Измалковского округа	4809001950	10248000607424	ООО "ТЭКО-Сервис"	6829005315	11-0035-07	0,80	бетон	Открытая	данные отсутствуют	1	0,75	Металл	-	-	-	0	-	-	существующая	Нет
10480	Измалковский муниципальный округ	с. Чернава	Новая	17	-	52.282621	38.038229	ЮЛ	Чернавский территориальный отдел администрации Измалковского округа	4809001950	10248000607424	ООО "ТЭКО-Сервис"	6829005315	11-0036-07	1,60	бетон	Открытая	данные отсутствуют	2	0,75	Металл	-	-	-	0	-	-	существующая	Нет
10481	Измалковский муниципальный округ	с. Чернава	Мира	6	-	52.496254	38.066825	ЮЛ	Чернавский территориальный отдел администрации Измалковского округа	4809001950	10248000607424	ООО "ТЭКО-Сервис"	6829005315	11-0037-07	0,80	бетон	Открытая	данные отсутствуют	1	0,75	Металл	-	-	-	0	-	-	существующая	Нет
10482	Измалковский муниципальный округ	с. Чернава	9 мая	8	-	52.49485	38.056547	ЮЛ	Чернавский территориальный отдел администрации Измалковского округа	4809001950	10248000607424	ООО "ТЭКО-Сервис"	6829005315	11-0038-07	1,60	бетон	Открытая	данные отсутствуют	2	0,75	Металл	-	-	-	0	-	-	существующая	Нет
10483	Измалковский муниципальный округ	с. Чернава	Красный лесок	15	-	52.497515	38.045662	ЮЛ	Чернавский территориальный отдел администрации Измалковского округа	4809001950	10248000607424	ООО "ТЭКО-Сервис"	6829005315	11-0039-07	0,80	бетон	Открытая	данные отсутствуют	1	0,75	Металл	-	-	-	0	-	-	существующая	Да
10484	Измалковский муниципальный округ	с. Чернава	Дмитриевская	1	-	52.496594	38.051424	ЮЛ	Чернавский территориальный отдел администрации Измалковского округа	4809001950	10248000607424	ООО "ТЭКО-Сервис"	6829005315	11-0040-07	0,80	бетон	Открытая	данные отсутствуют	1	0,75	Металл	-	-	-	0	-	-	существующая	Нет
10485	Измалковский муниципальный округ	с. Чернава	Дмитриевская	39	-	52.493948	38.044112	ЮЛ	Чернавский территориальный отдел администрации Измалковского округа	4809001950	10248000607424	ООО "ТЭКО-Сервис"	6829005315	11-0041-07	1,60	бетон	Открытая	данные отсутствуют	2	0,75	Металл	-	-	-	0	-	-	существующая	Нет
10486	Измалковский муниципальный округ	с. Чернава	Дмитриевская	22	-	52.495222	38.046993	ЮЛ	Чернавский территориальный отдел администрации Измалковского округа	4809001950	10248000607424	ООО "ТЭКО-Сервис"	6829005315	11-0042-07	0,80	бетон	Открытая	данные отсутствуют	1	0,75	Металл	-	-	-	0	-	-	существующая	Нет

Приложение 1 к приказу управления экологии и природных ресурсов Липецкой области
«Приложение А6. Реестр контейнерных площадок (по данным ОМС)

№ п/п	Данные о нахождении мест (площадок) накопления твердых коммунальных отходов							Данные о собственниках мест (площадок) накопления твердых коммунальных отходов				Организация (ИП), оказывающая услуги по сбору и транспортированию ТКО		Данные о технических характеристиках мест (площадок) накопления твердых коммунальных отходов					Контейнеры для несортированных отходов			Контейнеры для утилизируемых отходов (раздельный сбор)			Контейнеры для сбора крупногабаритных отходов			Статус (существующая/планируемая)	Совместное использование с другими МКД
	Муниципальное образование	Населенный пункт	Улица	Дом	Корпус/Строение	Широта	Долгота	Организационно-правовая форма балансодержателя (юридическое лицо - ЮЛ; индивидуальный предприниматель - ИП; физическое лицо - ФЛ)	для ЮЛ - Полное наименование организации для ИП - Фамилия, Имя, Отчество для ФЛ - Фамилия, Имя, Отчество	ИНН	ОГРН	Наименование	ИНН	Номер контейнерной площадки	Площадь, кв.м.	Тип подстилающей поверхности	Вид площадки	Материал ограждения	Кол-во	Емкость (отдельного контейнера)	Материал контейнера	Кол-во	Емкость (отдельного контейнера)	Материал контейнера	Кол-во	Емкость (отдельного контейнера) м3	Материал контейнера		
10487	Измалковский муниципальный округ	с. Чернава	Энтузиастов	1	-	52.491064	38.046606	ЮЛ	Чернавский территориальный отдел администрации Измалковского округа	4809001950	10248000607424	ООО "ТЭКО-Сервис"	6829005315	11-0043-07	1,60	бетон	Открытая	данные отсутствуют	2	0,75	Металл	-	-	-	0	-	-	существующая	Нет
10488	Измалковский муниципальный округ	с. Чернава	Спортивная	1	-	52.49079	38.040046	ЮЛ	Чернавский территориальный отдел администрации Измалковского округа	4809001950	10248000607424	ООО "ТЭКО-Сервис"	6829005315	11-0044-07	0,80	бетон	Открытая	данные отсутствуют	1	0,75	Металл	-	-	-	0	-	-	существующая	Нет
10489	Измалковский муниципальный округ	с. Чернава	Пушкарская	1	-	52.489108	38.037095	ЮЛ	Чернавский территориальный отдел администрации Измалковского округа	4809001950	10248000607424	ООО "ТЭКО-Сервис"	6829005315	11-0045-07	1,60	бетон	Открытая	данные отсутствуют	2	0,75	Металл	-	-	-	0	-	-	существующая	Нет
10490	Измалковский муниципальный округ	с. Чернава	Пушкарская	40	-	52.484731	38.033222	ЮЛ	Чернавский территориальный отдел администрации Измалковского округа	4809001950	10248000607424	ООО "ТЭКО-Сервис"	6829005315	11-0046-07	0,80	бетон	Открытая	данные отсутствуют	1	0,75	Металл	-	-	-	0	-	-	существующая	Нет
10491	Измалковский муниципальный округ	с. Чернава	Колхозная	2	-	52.284381	38.033823	ЮЛ	Чернавский территориальный отдел администрации Измалковского округа	4809001950	10248000607424	ООО "ТЭКО-Сервис"	6829005315	11-0047-07	0,80	бетон	Открытая	данные отсутствуют	1	0,75	Металл	-	-	-	0	-	-	существующая	Нет
10492	Измалковский муниципальный округ	с. Чернава	Колхозная	4	-	52.284381	38.033823	ЮЛ	Чернавский территориальный отдел администрации Измалковского округа	4809001950	10248000607424	ООО "ТЭКО-Сервис"	6829005315	11-0048-07	0,80	бетон	Открытая	данные отсутствуют	1	0,75	Металл	-	-	-	0	-	-	существующая	Да
10493	Измалковский муниципальный округ	с. Чернава	Колхозная	10	-	52.480977	38.002331	ЮЛ	Чернавский территориальный отдел администрации Измалковского округа	4809001950	10248000607424	ООО "ТЭКО-Сервис"	6829005315	11-0049-07	0,80	бетон	Открытая	данные отсутствуют	1	0,75	Металл	-	-	-	0	-	-	существующая	Нет
10494	Измалковский муниципальный округ	х. Бухолдино	Норильская	2	-	52.508274	38.094597	ЮЛ	Чернавский территориальный отдел администрации Измалковского округа	4809001950	10248000607424	ООО "ТЭКО-Сервис"	6829005315	11-0050-07	2,40	бетон	Открытая	данные отсутствуют	1	0,75	Металл	-	-	-	0	-	-	существующая	Нет
10495	Измалковский муниципальный округ	х. Бухолдино	Норильская	7	-	52.507736	38.092161	ЮЛ	Чернавский территориальный отдел администрации Измалковского округа	4809001950	10248000607424	ООО "ТЭКО-Сервис"	6829005315	11-0051-07	0,80	бетон	Открытая	данные отсутствуют	3	0,75	Металл	-	-	-	0	-	-	существующая	Нет
10496	Измалковский муниципальный округ	х. Бухолдино	Норильская	17	-	52.504046	38.086292	ЮЛ	Чернавский территориальный отдел администрации Измалковского округа	4809001950	10248000607424	ООО "ТЭКО-Сервис"	6829005315	11-0052-07	1,60	бетон	Открытая	данные отсутствуют	1	0,75	Металл	-	-	-	0	-	-	существующая	Нет
10497	Измалковский муниципальный округ	с. Чернава	Первомайская	192	-	52.483247	38.039702	ЮЛ	МБДОУ Солнышко с. Чернава	-	1034800041979	ООО "ТЭКО-Сервис"	6829005315	11-0053-07	0,80	бетон	Открытая	данные отсутствуют	2	0,75	Металл	-	-	-	0	-	-	существующая	Нет
10498	Измалковский муниципальный округ	с. Чернава	Школьная	1	-	52.492194	38.057055	ЮЛ	МОУСОШ с. Чернава	-	1034800041836	ООО "ТЭКО-Сервис"	6829005315	11-0054-07	1,00	бетон	Открытая	данные отсутствуют	1	0,75	Металл	-	-	-	0	-	-	существующая	Нет
10499	Измалковский муниципальный округ	с. Чернава	Чернавская	36	-	52.482303	38.028400	ЮЛ	Чернавский территориальный отдел администрации Измалковского округа	4809001950	10248000607424	ООО "ТЭКО-Сервис"	6829005315	11-0056-07	1,60	бетон	Открытая	данные отсутствуют	1	0,75	Металл	-	-	-	0	-	-	существующая	Нет
10500	Измалковский муниципальный округ	с. Чернава	Дальняя	1	-	52.498772	38.070060	ЮЛ	Чернавский территориальный отдел администрации Измалковского округа	4809001950	10248000607424	ООО "ТЭКО-Сервис"	6829005315	11-0057-07	1,60	бетон	Открытая	данные отсутствуют	2	0,75	Металл	-	-	-	0	-	-	существующая	Нет
10501	Измалковский муниципальный округ	с. Чернава	Дальняя	2	а	52.498772	38.070060	ЮЛ	Чернавский территориальный отдел администрации Измалковского округа	4809001855	1024800607611	ООО "ТЭКО-Сервис"	6829005315	11-0001-08	0,80	бетон	Открытая	данные отсутствуют	2	0,75	Металл	-	-	-	0	-	-	существующая	Нет
10502	Измалковский муниципальный округ	с. Чернава	Чернавская	12	-	52.484713	38.013001	ЮЛ	Чернавский территориальный отдел администрации Измалковского округа	4809001855	1024800607611	ООО "ТЭКО-Сервис"	6829005315	11-0002-08	0,80	бетон	Открытая	данные отсутствуют	1	0,75	Металл	-	-	-	0	-	-	существующая	Нет
10503	Измалковский муниципальный округ	с. Чернава	8 Марта	34	-	52.487553	38.051174	ЮЛ	Чернавский территориальный отдел администрации Измалковского округа	4809001855	1024800607611	ООО "ТЭКО-Сервис"	6829005315	11-0003-08	0,80	бетон	Открытая	данные отсутствуют	1	0,75	Металл	-	-	-	0	-	-	существующая	Нет
10504	Измалковский муниципальный округ	с. Афанасьево	Скуридина	23	-	52.569778	38.223019	ЮЛ	Афанасьевский территориальный отдел администрации Измалковского округа	4809001855	1024800607611	ООО "ТЭКО-Сервис"	6829005315	11-0004-08	1,60	бетон	Открытая	данные отсутствуют	1	0,75	Металл	-	-	-	0	-	-	существующая	Нет
10505	Измалковский муниципальный округ	с. Афанасьево	Талыкова	38	-	52.574796	38.221388	ЮЛ	Афанасьевский территориальный отдел администрации Измалковского округа	4809001855	1024800607611	ООО "ТЭКО-Сервис"	6829005315	11-0005-08	4,00	бетон	Открытая	данные отсутствуют	2	0,75	Металл	-	-	-	0	-	-	существующая	Нет
10506	Измалковский муниципальный округ	с. Афанасьево	Талыкова	22	-	52.578153	38.217878	ЮЛ	Афанасьевский территориальный отдел администрации Измалковского округа	4809001855	1024800000000	ООО "ТЭКО-Сервис"	6829005315	11-0006-08	4,00	бетон	Открытая	данные отсутствуют	5	0,75	Металл	-	-	-	0	-	-	существующая	Да
10507	Измалковский муниципальный округ	с. Афанасьево	Елецкая	2	-	52.581925	38.215344	ЮЛ	Афанасьевский территориальный отдел администрации Измалковского округа	4809001855	1024800607611	ООО "ТЭКО-Сервис"	6829005315	11-0007-08	2,40	бетон	Открытая	данные отсутствуют	5	0,75	Металл	-	-	-	0	-	-	существующая	Нет
10508	Измалковский муниципальный округ	с. Афанасьево	переулок Школьный	1	-	52.568754	38.200018	ЮЛ	Афанасьевский территориальный отдел администрации Измалковского округа	4809001855	1024800607611	ООО "ТЭКО-Сервис"	6829005315	11-0008-08	2,40	бетон	Открытая	данные отсутствуют	3	0,75	Металл	-	-	-	0	-	-	существующая	Нет

Приложение 1 к приказу управления экологии и природных ресурсов Липецкой области
«Приложение А6. Реестр контейнерных площадок (по данным ОМС)

№ п/п	Данные о нахождении мест (площадок) накопления твердых коммунальных отходов							Данные о собственниках мест (площадок) накопления твердых коммунальных отходов				Организация (ИП), оказывающая услуги по сбору и транспортированию ТКО		Данные о технических характеристиках мест (площадок) накопления твердых коммунальных отходов					Контейнеры для несортированных отходов			Контейнеры для утилизируемых отходов (раздельный сбор)			Контейнеры для сбора крупногабаритных отходов			Статус (существующая/планируемая)	Совместное использование с другими МКД
	Муниципальное образование	Населенный пункт	Улица	Дом	Корпус/Строение	Широта	Долгота	Организационно-правовая форма балансодержателя (юридическое лицо - ЮЛ; индивидуальный предприниматель - ИП; физическое лицо - ФЛ)	для ЮЛ - Полное наименование организации для ИП - Фамилия, Имя, Отчество для ФЛ - Фамилия, Имя, Отчество	ИНН	ОГРН	Наименование	ИНН	Номер контейнерной площадки	Площадь, кв.м.	Тип подстилающей поверхности	Вид площадки	Материал ограждения	Кол-во	Емкость (отдельного контейнера)	Материал контейнера	Кол-во	Емкость (отдельного контейнера)	Материал контейнера	Кол-во	Емкость (отдельного контейнера) м3	Материал контейнера		
10509	Измалковский муниципальный округ	с. Афанасьево	Малютина	1	-	52.576423	38.207193	ЮЛ	Афанасьевский территориальный отдел администрации Измалковского округа	4809001855	1024800607611	ООО "ТЭКО-Сервис"	6829005315	11-0009-08	4,00	бетон	Открытая	данные отсутствуют	3	0,75	Металл	-	-	-	0	-	-	существующая	Да
10510	Измалковский муниципальный округ	с. Афанасьево	кладбище	-	-	52.574673	38.209410	ЮЛ	Афанасьевский территориальный отдел администрации Измалковского округа	4809001855	1024800607611	ООО "ТЭКО-Сервис"	6829005315	11-0010-08	4,00	бетон	Открытая	данные отсутствуют	5	0,75	Металл	-	-	-	0	-	-	существующая	Да
10511	Измалковский муниципальный округ	с. Афанасьево	Садовая	24	-	52.576078	38.193386	ЮЛ	Афанасьевский территориальный отдел администрации Измалковского округа	4809001855	1024800000000	ООО "ТЭКО-Сервис"	6829005315	11-0011-08	2,40	бетон	Открытая	данные отсутствуют	5	0,75	Металл	-	-	-	0	-	-	существующая	Нет
10512	Измалковский муниципальный округ	с. Афанасьево	Фруктовая	-	-	52.565224	38.178733	ЮЛ	Афанасьевский территориальный отдел администрации Измалковского округа	4809001855	1024800607611	ООО "ТЭКО-Сервис"	6829005315	11-0012-08	4,80	бетон	Открытая	данные отсутствуют	3	0,75	Металл	-	-	-	0	-	-	существующая	Да
10513	Измалковский муниципальный округ	с. Афанасьево	Молодежная	1	-	52.566141	38.174401	ЮЛ	Афанасьевский территориальный отдел администрации Измалковского округа	4809001855	1024800607611	ООО "ТЭКО-Сервис"	6829005315	11-0013-08	4,00	бетон	Открытая	данные отсутствуют	6	0,75	Металл	-	-	-	0	-	-	существующая	Нет
10514	Измалковский муниципальный округ	с. Афанасьево	переулок Борисов	1	-	52.562903	38.169072	ЮЛ	Афанасьевский территориальный отдел администрации Измалковского округа	4809001855	1024800607611	ООО "ТЭКО-Сервис"	6829005315	11-0014-08	4,00	грунт	Открытая	данные отсутствуют	5	0,75	Металл	-	-	-	0	-	-	существующая	Нет
10515	Измалковский муниципальный округ	с. Афанасьево	Шатовская	14	-	52.563966	38.165011	ЮЛ	Афанасьевский территориальный отдел администрации Измалковского округа	4809001855	1024800607611	ООО "ТЭКО-Сервис"	6829005315	11-0015-08	3,20	бетон	Открытая	данные отсутствуют	5	0,75	Металл	-	-	-	0	-	-	существующая	Нет
10516	Измалковский муниципальный округ	с. Афанасьево	Ореховая	1	-	52.564648	38.172784	ЮЛ	Афанасьевский территориальный отдел администрации Измалковского округа	4809001855	1024800000000	ООО "ТЭКО-Сервис"	6829005315	11-0016-08	1,60	грунт	Открытая	данные отсутствуют	4	0,75	Металл	-	-	-	0	-	-	существующая	Нет
10517	Измалковский муниципальный округ	с. Афанасьево	переулок Дальний	-	-	52.563533	38.170952	ЮЛ	Афанасьевский территориальный отдел администрации Измалковского округа	4809001855	1024800607611	ООО "ТЭКО-Сервис"	6829005315	11-0017-08	1,60	бетон	Открытая	данные отсутствуют	2	0,75	Металл	-	-	-	0	-	-	существующая	Да
10518	Измалковский муниципальный округ	с. Афанасьево	Шатовская	6	-	52.562245	38.163174	ЮЛ	Афанасьевский территориальный отдел администрации Измалковского округа	4809001855	1024800607611	ООО "ТЭКО-Сервис"	6829005315	11-0018-08	3,20	бетон	Открытая	данные отсутствуют	2	0,75	Металл	-	-	-	0	-	-	существующая	Нет
10519	Измалковский муниципальный округ	с. Афанасьево	Нагорная	1	-	52.579231	38.204684	ЮЛ	Афанасьевский территориальный отдел администрации Измалковского округа	4809001855	1024800607611	ООО "ТЭКО-Сервис"	6829005315	11-0019-08	-	бетон	Открытая	данные отсутствуют	4	0,75	Металл	-	-	-	0	-	-	существующая	Нет
10520	Измалковский муниципальный округ	с. Афанасьево	Измалковская	65	-	52.572522	38.180516	ЮЛ	Афанасьевский территориальный отдел администрации Измалковского округа	4809001855	1024800607611	ООО "ТЭКО-Сервис"	6829005315	11-0020-08	4,00	бетон	Открытая	данные отсутствуют	1	0,75	Металл	-	-	-	0	-	-	существующая	Да
10521	Измалковский муниципальный округ	с. Афанасьево	Елецкая	34	-	52.575777	38.203760	ЮЛ	Афанасьевский территориальный отдел администрации Измалковского округа	4809001855	1024800607611	ООО "ТЭКО-Сервис"	6829005315	11-0021-08	4,00	бетон	Открытая	данные отсутствуют	5	0,75	Металл	-	-	-	0	-	-	существующая	Да
10522	Измалковский муниципальный округ	с. Афанасьево	Елецкая	65	-	52.57322	38.200482	ЮЛ	Афанасьевский территориальный отдел администрации Измалковского округа	4809001855	1024800607611	ООО "ТЭКО-Сервис"	6829005315	11-0022-08	4,00	бетон	Открытая	данные отсутствуют	5	0,75	Металл	-	-	-	0	-	-	существующая	Нет
10523	Измалковский муниципальный округ	с. Афанасьево	нет названия ицы	93	-	52.571267	38.195427	ЮЛ	Афанасьевский территориальный отдел администрации Измалковского округа	4809001855	1024800607611	ООО "ТЭКО-Сервис"	6829005315	11-0023-08	4,00	бетон	Открытая	данные отсутствуют	5	0,75	Металл	-	-	-	0	-	-	существующая	Нет
10524	Измалковский муниципальный округ	с. Афанасьево	Лесная	20	-	52.567688	38.187190	ЮЛ	Афанасьевский территориальный отдел администрации Измалковского округа	4809001855	1024800607611	ООО "ТЭКО-Сервис"	6829005315	11-0024-08	3,20	бетон	Открытая	данные отсутствуют	5	0,75	Металл	-	-	-	0	-	-	существующая	Нет
10525	Измалковский муниципальный округ	с. Афанасьево	кладбище	-	-	52.574605	38.209478	ЮЛ	Афанасьевский территориальный отдел администрации Измалковского округа	4809001855	1024800607611	ООО "ТЭКО-Сервис"	6829005315	11-0025-08	4,00	бетон	Открытая	данные отсутствуют	4	0,75	Металл	-	-	-	0	-	-	существующая	Нет
10526	Измалковский муниципальный округ	с. Афанасьево	Молодежная	20	-	52.568915	38.175972	ЮЛ	Афанасьевский территориальный отдел администрации Измалковского округа	4809001855	1024800607611	ООО "ТЭКО-Сервис"	6829005315	11-0026-08	2,40	бетон	Открытая	данные отсутствуют	5	0,75	Металл	-	-	-	0	-	-	существующая	Нет
10527	Измалковский муниципальный округ	д. Бараново	Мостовая	16	-	52.55239	38.116263	ЮЛ	Афанасьевский территориальный отдел администрации Измалковского округа	4809001855	1024800607611	ООО "ТЭКО-Сервис"	6829005315	11-0027-08	3,20	бетон	Открытая	данные отсутствуют	3	0,75	Металл	-	-	-	0	-	-	существующая	Да
10528	Измалковский муниципальный округ	д. Иваницкое-Троицкое	Центральная	21	-	52.595102	38.252812	ЮЛ	Афанасьевский территориальный отдел администрации Измалковского округа	4809001855	1024800000000	ООО "ТЭКО-Сервис"	6829005315	11-0028-08	3,20	бетон	Открытая	данные отсутствуют	4	0,75	Металл	-	-	-	0	-	-	существующая	Нет
10529	Измалковский муниципальный округ	д. Иваницкое-Троицкое	нет названия ицы	-	-	52.597231	38.248924	ЮЛ	Афанасьевский территориальный отдел администрации Измалковского округа	4809001855	1024800607611	ООО "ТЭКО-Сервис"	6829005315	11-0029-08	2,40	бетон	Открытая	данные отсутствуют	4	0,75	Металл	-	-	-	0	-	-	существующая	Да
10530	Измалковский муниципальный округ	д. Иваницкое Троицкое	нет названия ицы	-	-	52.594471	38.258676	ЮЛ	Афанасьевский территориальный отдел администрации Измалковского округа	4809001855	1024800607611	ООО "ТЭКО-Сервис"	6829005315	11-0030-08	2,40	бетон	Открытая	данные отсутствуют	3	0,75	Металл	-	-	-	0	-	-	существующая	Нет
10531	Измалковский муниципальный округ	д. Казеево	Зеленая	1	-	52.577536	38.258498	ЮЛ	Афанасьевский территориальный отдел администрации Измалковского округа	4809001855	1024800607611	ООО "ТЭКО-Сервис"	6829005315	11-0031-08	1,60	бетон	Открытая	данные отсутствуют	3	0,75	Металл	-	-	-	0	-	-	существующая	Нет
10532	Измалковский муниципальный округ	д. Казеево	Дружная	7	-	52.576151	38.262034	ЮЛ	Афанасьевский территориальный отдел администрации Измалковского округа	4809001855	1024800607611	ООО "ТЭКО-Сервис"	6829005315	11-0032-08	1,60	бетон	Открытая	данные отсутствуют	2	0,75	Металл	-	-	-	0	-	-	существующая	Нет
10533	Измалковский муниципальный округ	д. Казеево	Дружная	26	-	52.573106	38.262347	ЮЛ	Афанасьевский территориальный отдел администрации Измалковского округа	4809001855	1024800607611	ООО "ТЭКО-Сервис"	6829005315	11-0033-08	2,40	бетон	Открытая	данные отсутствуют	2	0,75	Металл	-	-	-	0	-	-	существующая	Да
10534	Измалковский муниципальный округ	д. Матвеевка	Окружная	24	-	52.595564	38.285392	ЮЛ	Афанасьевский территориальный отдел администрации Измалковского округа	4809001855	1024800607611	ООО "ТЭКО-Сервис"	6829005315	11-0034-08	1,60	бетон	Открытая	данные отсутствуют	3	0,75	Металл	-	-	-	0	-	-	существующая	Нет
10535	Измалковский муниципальный округ	д. Матвеевка	Окружная	10	-	52.596313	38.286725	ЮЛ	Афанасьевский территориальный отдел администрации Измалковского округа	4809001855	1024800607611	ООО "ТЭКО-Сервис"	6829005315	11-0035-08	1,60	бетон	Открытая	данные отсутствуют	2	0,75	Металл	-	-	-	0	-	-	существующая	Нет
10536	Измалковский муниципальный округ	д. Редькино	Сиреневая	5	-	52.531922	38.101649	ЮЛ	Афанасьевский территориальный отдел администрации Измалковского округа	4809001855	1024800607611	ООО "ТЭКО-Сервис"	6829005315	11-0036-08	-	бетон	Открытая	данные отсутствуют	2	0,75	Металл	-	-	-	0	-	-	существующая	Нет
10537	Измалковский муниципальный округ	д. Сахаровка	Слободка	13	-	52.531922	38.101649	ЮЛ	Афанасьевский территориальный отдел администрации Измалковского округа	4809001855	1024800607611	ООО "ТЭКО-Сервис"	6829005315	11-0037-08	2,40	бетон	Открытая	данные отсутствуют	1	0,75	Металл	-	-	-	0	-	-	существующая	Нет
10538	Измалковский муниципальный округ	д. Лобановка	(въезд)	-	-	52.499834	38.183185	ЮЛ	Афанасьевский территориальный отдел администрации Измалковского округа	4809001855	1024800607611	ООО "ТЭКО-Сервис"	6829005315	11-0038-08	-	бетон	Открытая	данные отсутствуют	3	0,75	Металл	-	-	-	0	-	-	существующая	Да
10539	Измалковский муниципальный округ	с. Власово	Новикова	-	-	52.535613	38.186934	ЮЛ	Афанасьевский территориальный отдел администрации Измалковского округа	4809001855	1024800607611	ООО "ТЭКО-Сервис"	6829005315	11-0039-08	2,40	бетон	Открытая	данные отсутствуют	1	0,75	Металл	-	-	-	0	-	-	существующая	Нет
10540	Измалковский муниципальный округ	с. Власово	Новикова	11	-	52.535613	38.186934	ЮЛ	Афанасьевский территориальный отдел администрации Измалковского округа	4809001855	1024800000000	ООО "ТЭКО-Сервис"	6829005315	11-0040-08	2,40	бетон	Открытая	данные отсутствуют	3	0,75	Металл	-	-	-	0	-	-	существующая	Нет
10541	Измалковский муниципальный округ	с. Власово	Школьная	4	-	52.533026	38.187024	ЮЛ	Афанасьевский территориальный отдел администрации Измалковского округа	4809001855	1024800607611	ООО "ТЭКО-Сервис"	6829005315	11-0041-08	1,60	бетон	Открытая	данные отсутствуют	3	0,75	Металл	-	-	-	0	-	-	существующая	Да
10542	Измалковский муниципальный округ	с. Власово	Центральная	5	-	52.528186	38.176545	ЮЛ	Афанасьевский территориальный отдел администрации Измалковского округа	4809001855	1024800607611	ООО "ТЭКО-Сервис"	6829005315	11-0042-08	2,40	бетон	Открытая	данные отсутствуют	2	0,75	Металл	-	-	-	0	-	-	существующая	Да
10543	Измалковский муниципальный округ	д. Денисово	Поселковая	4	-	52.518105	38.154375	ЮЛ	Афанасьевский территориальный отдел администрации Измалковского округа	4809001855	1024800607611	ООО "ТЭКО-Сервис"	6829005315	11-0043-08	3,20	бетон	Открытая	данные отсутствуют	3	0,75	Металл	-	-	-	0	-	-	существующая	Нет

Приложение 1 к приказу управления экологии и природных ресурсов Липецкой области
«Приложение А6. Реестр контейнерных площадок (по данным ОМС)

№ п/п	Данные о нахождении мест (площадок) накопления твердых коммунальных отходов							Данные о собственниках мест (площадок) накопления твердых коммунальных отходов				Организация (ИП), оказывающая услуги по сбору и транспортированию ТКО		Данные о технических характеристиках мест (площадок) накопления твердых коммунальных отходов					Контейнеры для несортированных отходов			Контейнеры для утилизируемых отходов (раздельный сбор)			Контейнеры для сбора крупногабаритных отходов			Статус (существующая/планируемая)	Совместное использование с другими МКД
	Муниципальное образование	Населенный пункт	Улица	Дом	Корпус/Строение	Широта	Долгота	Организационно-правовая форма балансодержателя (юридическое лицо - ЮЛ; индивидуальный предприниматель - ИП; физическое лицо - ФЛ)	для ЮЛ - Полное наименование организации для ИП - Фамилия, Имя, Отчество для ФЛ - Фамилия, Имя, Отчество	ИНН	ОГРН	Наименование	ИНН	Номер контейнерной площадки	Площадь, кв.м.	Тип подстилающей поверхности	Вид площадки	Материал ограждения	Кол-во	Емкость (отдельного контейнера)	Материал контейнера	Кол-во	Емкость (отдельного контейнера)	Материал контейнера	Кол-во	Емкость (отдельного контейнера) м3	Материал контейнера		
10544	Измалковский муниципальный округ	д. Денисово	Концевая	3	-	52.517534	38.150170	ЮЛ	Афанасьевский территориальный отдел администрации Измалковского округа	4809001855	1024800607611	ООО "ТЭКО-Сервис"	6829005315	11-0044-08	2,40	бетон	Открытая	данные отсутствуют	4	0,75	Металл	-	-	-	0	-	-	существующая	Нет
10545	Измалковский муниципальный округ	д. Денисово	Овражная	1	-	52.515733	38.150534	ЮЛ	Афанасьевский территориальный отдел администрации Измалковского округа	4809001855	1024800607611	ООО "ТЭКО-Сервис"	6829005315	11-0045-08	2,40	бетон	Открытая	данные отсутствуют	3	0,75	Металл	-	-	-	0	-	-	существующая	Да
10546	Измалковский муниципальный округ	с. Асламово	Кольцевая	-	-	52.511887	38.159283	ЮЛ	Афанасьевский территориальный отдел администрации Измалковского округа	4809001855	1024800607611	ООО "ТЭКО-Сервис"	6829005315	11-0046-08	2,40	бетон	Открытая	данные отсутствуют	3	0,75	Металл	-	-	-	0	-	-	существующая	Нет
10547	Измалковский муниципальный округ	д. Денисово	Выгонская	-	-	52.508164	38.160631	ЮЛ	Афанасьевский территориальный отдел администрации Измалковского округа	4809001855	1024800607611	ООО "ТЭКО-Сервис"	6829005315	11-0047-08	2,40	бетон	Открытая	данные отсутствуют	3	0,75	Металл	-	-	-	0	-	-	существующая	Нет
10548	Измалковский муниципальный округ	д. Денисово	Выгонская	1	-	52.510171	38.153687	ЮЛ	Афанасьевский территориальный отдел администрации Измалковского округа	4809001855	1024800607611	ООО "ТЭКО-Сервис"	6829005315	11-0048-08	2,40	бетон	Открытая	данные отсутствуют	3	0,75	Металл	-	-	-	0	-	-	существующая	Нет
10549	Измалковский муниципальный округ	д. Денисово	(ориентир водонапорная башня)	-	-	52.513351	38.145857	ЮЛ	МБОУ СОШ с. Афанасьево Измалковского округа	-	1034800041550	ООО "ТЭКО-Сервис"	6829005315	11-0049-08	2,40	бетон	Открытая	данные отсутствуют	3	0,75	Металл	-	-	-	0	-	-	существующая	Нет
10550	Измалковский муниципальный округ	д. Денисово	(ориентир поворот на д Баранова)	-	-	52.513351	38.145857	ЮЛ	МБДОУ "Детский сад "Ромашка""	-	1054800066320	ООО "ТЭКО-Сервис"	6829005315	11-0050-08	0,80	бетон	Открытая	данные отсутствуют	3	0,75	Металл	-	-	-	0	-	-	существующая	Нет
10551	Измалковский муниципальный округ	с. Афанасьево	переулок Школьный	1	-	52.569493	38.197706	ЮЛ	ИП Терехов Олег Михайлович	-	1024800607611	ООО "ТЭКО-Сервис"	6829005315	11-0051-08	2,40	бетон	Открытая	данные отсутствуют	1	0,75	Металл	-	-	-	0	-	-	существующая	Нет
10552	Измалковский муниципальный округ	с. Афанасьево	Рабочая	2	-	52.564497	38.180584	ЮЛ	ИП Сметанникова Елена Васильевна	-	305482111500020	ООО "ТЭКО-Сервис"	6829005315	11-0052-08	0,80	бетон	Открытая	данные отсутствуют	3	0,75	Металл	-	-	-	0	-	-	существующая	Нет
10553	Измалковский муниципальный округ	с. Афанасьево	Елецкая	203	-	52.566804	38.175698	ЮЛ	Афанасьевский территориальный отдел администрации Измалковского округа	4809001904	1024800606820	ООО "ТЭКО-Сервис"	6829005315	11-0001-09	0,80	бетон	Открытая	данные отсутствуют	1	0,75	Металл	-	-	-	0	-	-	существующая	Нет
10554	Измалковский муниципальный округ	с. Афанасьево	Елецкая	2	-	52.581562	38.215703	ЮЛ	Афанасьевский территориальный отдел администрации Измалковского округа	4809001904	1024800606820	ООО "ТЭКО-Сервис"	6829005315	11-0002-09	0,80	бетон	Открытая	данные отсутствуют	1	0,75	Металл	-	-	-	0	-	-	существующая	Да
10555	Измалковский муниципальный округ	с. Афанасьево	Скуридина	8	-	52.572661	38.221405	ЮЛ	Афанасьевский территориальный отдел администрации Измалковского округа	4809001904	1024800606820	ООО "ТЭКО-Сервис"	6829005315	11-0003-09	1,60	бетон	Открытая	данные отсутствуют	1	0,75	Металл	-	-	-	0	-	-	существующая	Нет
10556	Измалковский муниципальный округ	д. Матвеевка	Окружная	33	-	52.596636	38.283472	ЮЛ	Афанасьевский территориальный отдел администрации Измалковского округа	4809001904	1024800606820	ООО "ТЭКО-Сервис"	6829005315	11-0004-09	0,80	бетон	Открытая	данные отсутствуют	2	0,75	Металл	-	-	-	0	-	-	существующая	Нет
10557	Измалковский муниципальный округ	д. Преображенка	нет названия ицы	54	-	52.562591	37.880187	ЮЛ	Преображенский территориальный отдел администрации Измалковского округа	4809001904	1024800606820	ООО "ТЭКО-Сервис"	6829005315	11-0015-09	0,80	бетон	Открытая	данные отсутствуют	1	0,75	Металл	-	-	-	0	-	-	существующая	Нет
10558	Измалковский муниципальный округ	с. Афанасьево	Лесная	-	-	52.34031944	38.11291876	ЮЛ	Афанасьевский территориальный отдел администрации Измалковского округа	4809001904	1024800606820	ООО "ТЭКО-Сервис"	6829005315	11-0005-09	1,60	бетон	Открытая	данные отсутствуют	1	0,75	Металл	-	-	-	0	-	-	существующая	Да
10559	Измалковский муниципальный округ	д. Казеево	Казацкая	-	-	52.5783	38.261871	ЮЛ	Афанасьевский территориальный отдел администрации Измалковского округа	4809001904	1024800606820	ООО "ТЭКО-Сервис"	6829005315	11-0006-09	0,80	бетон	Открытая	данные отсутствуют	2	0,75	Металл	-	-	-	0	-	-	существующая	Да
10560	Измалковский муниципальный округ	с. Афанасьево	Крестьянская	-	-	52.574229	38.198998	ЮЛ	Афанасьевский территориальный отдел администрации Измалковского округа	4809001904	1024800606820	ООО "ТЭКО-Сервис"	6829005315	11-0007-09	1,60	бетон	Открытая	данные отсутствуют	1	0,75	Металл	-	-	-	0	-	-	существующая	Да
10561	Измалковский муниципальный округ	пос. Заречье	нет названия ицы	3	-	52.558393	37.891457	ЮЛ	Преображенский территориальный отдел администрации Измалковского округа	4809001904	1024800606820	ООО "ТЭКО-Сервис"	6829005315	11-0008-09	1,60	бетон	Открытая	данные отсутствуют	2	0,75	Металл	-	-	-	0	-	-	существующая	Нет
10562	Измалковский муниципальный округ	д. Снежково	нет названия ицы	8	-	52.563657	37.897755	ЮЛ	Преображенский территориальный отдел администрации Измалковского округа	4809001904	1024800606820	ООО "ТЭКО-Сервис"	6829005315	11-0009-09	0,80	бетон	Открытая	данные отсутствуют	2	0,75	Металл	-	-	-	0	-	-	существующая	Да
10563	Измалковский муниципальный округ	д. Преображенка	нет названия ицы	12	-	52.56123	37.896002	ЮЛ	Преображенский территориальный отдел администрации Измалковского округа	4809001904	1024800606820	ООО "ТЭКО-Сервис"	6829005315	11-0010-09	0,80	бетон	Открытая	данные отсутствуют	1	0,75	Металл	-	-	-	0	-	-	существующая	Нет
10564	Измалковский муниципальный округ	д. Преображенка	нет названия ицы	9	-	52.559294	37.896693	ЮЛ	Преображенский территориальный отдел администрации Измалковского округа	4809001904	1024800606820	ООО "ТЭКО-Сервис"	6829005315	11-0011-09	0,80	бетон	Открытая	данные отсутствуют	1	0,75	Металл	-	-	-	0	-	-	существующая	Нет
10565	Измалковский муниципальный округ	д. Преображенка	нет названия ицы	14	-	52.560577	37.894292	ЮЛ	Преображенский территориальный отдел администрации Измалковского округа	4809001904	1024800606820	ООО "ТЭКО-Сервис"	6829005315	11-0012-09	0,80	бетон	Открытая	данные отсутствуют	1	0,75	Металл	-	-	-	0	-	-	существующая	Нет
10566	Измалковский муниципальный округ	д. Преображенка	нет названия ицы	21	-	52.561404	37.890765	ЮЛ	Преображенский территориальный отдел администрации Измалковского округа	4809001904	1024800606820	ООО "ТЭКО-Сервис"	6829005315	11-0013-09	0,80	бетон	Открытая	данные отсутствуют	1	0,75	Металл	-	-	-	0	-	-	существующая	Нет
10567	Измалковский муниципальный округ	д. Преображенка	нет названия ицы	33	-	52.561938	37.886356	ЮЛ	Преображенский территориальный отдел администрации Измалковского округа	4809001904	1024800606820	ООО "ТЭКО-Сервис"	6829005315	11-0014-09	0,80	бетон	Открытая	данные отсутствуют	1	0,75	Металл	-	-	-	0	-	-	существующая	Нет
10568	Измалковский муниципальный округ	с. Черник	Луговая	9	-	52.575055	37.982190	ЮЛ	Пономаревский территориальный отдел администрации Измалковского округа	4809001894	1024800607402	ООО "ТЭКО-Сервис"	6829005315	11-0027-10	-	бетон	Открытая	данные отсутствуют	1	0,75	Металл	-	-	-	0	-	-	существующая	Нет

Приложение 1 к приказу управления экологии и природных ресурсов Липецкой области
«Приложение А6. Реестр контейнерных площадок (по данным ОМС)

№ п/п	Данные о нахождении мест (площадок) накопления твердых коммунальных отходов							Данные о собственниках мест (площадок) накопления твердых коммунальных отходов				Организация (ИП), оказывающая услуги по сбору и транспортированию ТКО		Данные о технических характеристиках мест (площадок) накопления твердых коммунальных отходов					Контейнеры для несортированных отходов			Контейнеры для утилизируемых отходов (раздельный сбор)			Контейнеры для сбора крупногабаритных отходов			Статус (существующая/планируемая)	Совместное использование с другими МКД
	Муниципальное образование	Населенный пункт	Улица	Дом	Корпус/Строение	Широта	Долгота	Организационно-правовая форма балансодержателя (юридическое лицо - ЮЛ; индивидуальный предприниматель - ИП; физическое лицо - ФЛ)	для ЮЛ - Полное наименование организации для ИП - Фамилия, Имя, Отчество для ФЛ - Фамилия, Имя, Отчество	ИНН	ОГРН	Наименование	ИНН	Номер контейнерной площадки	Площадь, кв.м.	Тип подстилающей поверхности	Вид площадки	Материал ограждения	Кол-во	Емкость (отдельного контейнера)	Материал контейнера	Кол-во	Емкость (отдельного контейнера)	Материал контейнера	Кол-во	Емкость (отдельного контейнера) м3	Материал контейнера		
10569	Измалковский муниципальный округ	д. Преображенка	нет названия ицы	56	-	52.561697	37.879103	ЮЛ	Преображенский территориальный отдел администрации Измалковского округа	4809001904	1024800606820	ООО "ТЭКО-Сервис"	6829005315	11-0016-09	-	бетон	Открытая	данные отсутствуют	1	0,75	Металл	-	-	-	0	-	-	существующая	Нет
10570	Измалковский муниципальный округ	д. Преображенка	нет названия ицы	66	-	52.561071	37.882643	ЮЛ	Преображенский территориальный отдел администрации Измалковского округа	4809001904	1024800606820	ООО "ТЭКО-Сервис"	6829005315	11-0017-09	-	бетон	Открытая	данные отсутствуют	1	0,75	Металл	-	-	-	0	-	-	существующая	Нет
10571	Измалковский муниципальный округ	д. Преображенка	нет названия ицы	48	-	52.564938	37.874844	ЮЛ	Преображенский территориальный отдел администрации Измалковского округа	4809001904	1024800606820	ООО "ТЭКО-Сервис"	6829005315	11-0018-09	0,80	бетон	Открытая	данные отсутствуют	1	0,75	Металл	-	-	-	0	-	-	существующая	Нет
10572	Измалковский муниципальный округ	д. Муромцево	Центральная	33	-	52.569663	37.864820	ЮЛ	Преображенский территориальный отдел администрации Измалковского округа	4809001904	1024800606820	ООО "ТЭКО-Сервис"	6829005315	11-0019-09	0,80	бетон	Открытая	данные отсутствуют	2	0,75	Металл	-	-	-	0	-	-	существующая	Нет
10573	Измалковский муниципальный округ	д. Муромцево	Центральная	28	-	52.571489	37.863189	ЮЛ	Преображенский территориальный отдел администрации Измалковского округа	4809001904	1024800606820	ООО "ТЭКО-Сервис"	6829005315	11-0020-09	0,80	бетон	Открытая	данные отсутствуют	1	0,75	Металл	-	-	-	0	-	-	существующая	Нет
10574	Измалковский муниципальный округ	д. Муромцево	Центральная	10	-	52.574579	37.860983	ЮЛ	Преображенский территориальный отдел администрации Измалковского округа	4809001904	1024800606820	ООО "ТЭКО-Сервис"	6829005315	11-0021-09	0,80	бетон	Открытая	данные отсутствуют	1	0,75	Металл	-	-	-	0	-	-	существующая	Нет
10575	Измалковский муниципальный округ	д. Муромцево	Центральная	4	-	52.576085	37.856945	ЮЛ	Преображенский территориальный отдел администрации Измалковского округа	4809001904	1024800606820	ООО "ТЭКО-Сервис"	6829005315	11-0022-09	2,40	бетон	Открытая	данные отсутствуют	1	0,75	Металл	-	-	-	0	-	-	существующая	Нет
10576	Измалковский муниципальный округ	д. Муромцево	Центральная	5	а	52.575378	37.858772	ЮЛ	Преображенский территориальный отдел администрации Измалковского округа	4809001904	1024800606820	ООО "ТЭКО-Сервис"	6829005315	11-0023-09	0,80	бетон	Открытая	данные отсутствуют	3	0,75	Металл	-	-	-	0	-	-	существующая	Нет
10577	Измалковский муниципальный округ	д. Муромцево	Центральная	46	-	52.568378	37.868833	ЮЛ	Преображенский территориальный отдел администрации Измалковского округа	4809001904	1024800606820	ООО "ТЭКО-Сервис"	6829005315	11-0024-09	0,80	бетон	Открытая	данные отсутствуют	1	0,75	Металл	-	-	-	0	-	-	существующая	Нет
10578	Измалковский муниципальный округ	д. Муромцево	Центральная	45	-	52.566771	37.871734	ЮЛ	Преображенский территориальный отдел администрации Измалковского округа	4809001904	1024800606820	ООО "ТЭКО-Сервис"	6829005315	11-0025-09	1,60	бетон	Открытая	данные отсутствуют	1	0,75	Металл	-	-	-	0	-	-	существующая	Нет
10579	Измалковский муниципальный округ	д. Муромцево	Центральная	47	-	52.567772	37.870109	ЮЛ	Преображенский территориальный отдел администрации Измалковского округа	4809001904	1024800606820	ООО "ТЭКО-Сервис"	6829005315	11-0026-09	0,80	бетон	Открытая	данные отсутствуют	2	0,75	Металл	-	-	-	0	-	-	существующая	Нет
10580	Измалковский муниципальный округ	д. Муромцево	Центральная	43	-	52.566787	37.871762	ЮЛ	Преображенский территориальный отдел администрации Измалковского округа	4809001904	1024800606820	ООО "ТЭКО-Сервис"	6829005315	11-0027-09	1,60	бетон	Открытая	данные отсутствуют	1	0,75	Металл	-	-	-	0	-	-	существующая	Нет
10581	Измалковский муниципальный округ	д. Муромцево	Центральная	41	-	52.568248	37.869036	ЮЛ	Преображенский территориальный отдел администрации Измалковского округа	4809001904	1024800606820	ООО "ТЭКО-Сервис"	6829005315	11-0028-09	0,80	бетон	Открытая	данные отсутствуют	2	0,75	Металл	-	-	-	0	-	-	существующая	Нет
10582	Измалковский муниципальный округ	д. Муромцево	Центральная	41	-	52.567152	37.871107	ЮЛ	Преображенский территориальный отдел администрации Измалковского округа	4809001904	1024800606820	ООО "ТЭКО-Сервис"	6829005315	11-0029-09	0,80	бетон	Открытая	данные отсутствуют	1	0,75	Металл	-	-	-	0	-	-	существующая	Нет
10583	Измалковский муниципальный округ	с. Преображенье	Ленина	19	-	52.578137	37.852526	ЮЛ	Преображенский территориальный отдел администрации Измалковского округа	4809001904	1024800606820	ООО "ТЭКО-Сервис"	6829005315	11-0030-09	2,40	бетон	Открытая	данные отсутствуют	1	0,75	Металл	-	-	-	0	-	-	существующая	Нет
10584	Измалковский муниципальный округ	с. Преображенье	Ленина	15	-	52.576912	37.854237	ЮЛ	Преображенский территориальный отдел администрации Измалковского округа	4809001904	1024800606820	ООО "ТЭКО-Сервис"	6829005315	11-0031-09	0,80	бетон	Открытая	данные отсутствуют	3	0,75	Металл	-	-	-	0	-	-	существующая	Нет
10585	Измалковский муниципальный округ	с. Преображенье	Ленина	31	-	52.580445	37.855026	ЮЛ	Преображенский территориальный отдел администрации Измалковского округа	4809001904	1024800606820	ООО "ТЭКО-Сервис"	6829005315	11-0031-10	1,80	бетон	Открытая	данные отсутствуют	1	0,75	Металл	-	-	-	0	-	-	существующая	Нет
10586	Измалковский муниципальный округ	с. Преображенье	Ленина	27	-	52.580445	37.855026	ЮЛ	Преображенский территориальный отдел администрации Измалковского округа	4809001904	1024800606820	ООО "ТЭКО-Сервис"	6829005315	11-0032-09	0,80	бетон	Открытая	данные отсутствуют	1	0,75	Металл	-	-	-	0	-	-	существующая	Да
10587	Измалковский муниципальный округ	с. Преображенье	Стаханова	15	-	52.578708	37.862338	ЮЛ	Преображенский территориальный отдел администрации Измалковского округа	4809001904	1024800606820	ООО "ТЭКО-Сервис"	6829005315	11-0034-09	1,60	бетон	Открытая	данные отсутствуют	1	0,75	Металл	-	-	-	0	-	-	существующая	Да
10588	Измалковский муниципальный округ	с. Преображенье	Стаханова	19	-	52.578108	37.860465	ЮЛ	Преображенский территориальный отдел администрации Измалковского округа	4809001904	1024800606820	ООО "ТЭКО-Сервис"	6829005315	11-0035-09	0,80	бетон	Открытая	данные отсутствуют	2	0,75	Металл	-	-	-	0	-	-	существующая	Нет
10589	Измалковский муниципальный округ	с. Преображенье	кладбище	-	-	52.577929	37.859881	ЮЛ	Преображенский территориальный отдел администрации Измалковского округа	4809001904	1024800606820	ООО "ТЭКО-Сервис"	6829005315	11-0036-09	0,80	бетон	Открытая	данные отсутствуют	1	0,75	Металл	-	-	-	0	-	-	существующая	Нет
10590	Измалковский муниципальный округ	с. Преображенье	Стаханова	9	-	52.580328	37.858400	ЮЛ	Преображенский территориальный отдел администрации Измалковского округа	4809001904	1024800606820	ООО "ТЭКО-Сервис"	6829005315	11-0037-09	0,80	бетон	Открытая	данные отсутствуют	2	0,75	Металл	-	-	-	0	-	-	существующая	Нет
10591	Измалковский муниципальный округ	с. Преображенье	Стаханова	10	-	52.580064	37.859827	ЮЛ	Преображенский территориальный отдел администрации Измалковского округа	4809001904	1024800606820	ООО "ТЭКО-Сервис"	6829005315	11-0038-09	0,80	бетон	Открытая	данные отсутствуют	2	0,75	Металл	-	-	-	0	-	-	существующая	Нет

Приложение 1 к приказу управления экологии и природных ресурсов Липецкой области
«Приложение А6. Реестр контейнерных площадок (по данным ОМС)

№ п/п	Данные о нахождении мест (площадок) накопления твердых коммунальных отходов							Данные о собственниках мест (площадок) накопления твердых коммунальных отходов				Организация (ИП), оказывающая услуги по сбору и транспортированию ТКО		Данные о технических характеристиках мест (площадок) накопления твердых коммунальных отходов					Контейнеры для несортированных отходов			Контейнеры для утилизируемых отходов (раздельный сбор)			Контейнеры для сбора крупногабаритных отходов			Статус (существующая/планируемая)	Совместное использование с другими МКД
	Муниципальное образование	Населенный пункт	Улица	Дом	Корпус/Строение	Широта	Долгота	Организационно-правовая форма балансодержателя (юридическое лицо - ЮЛ; индивидуальный предприниматель - ИП; физическое лицо - ФЛ)	для ЮЛ - Полное наименование организации для ИП - Фамилия, Имя, Отчество для ФЛ - Фамилия, Имя, Отчество	ИНН	ОГРН	Наименование	ИНН	Номер контейнерной площадки	Площадь, кв.м.	Тип подстилающей поверхности	Вид площадки	Материал ограждения	Кол-во	Емкость (отдельного контейнера)	Материал контейнера	Кол-во	Емкость (отдельного контейнера)	Материал контейнера	Кол-во	Емкость (отдельного контейнера) м3	Материал контейнера		
10592	Измалковский муниципальный округ	с. Преображенье	Стаханова	11	-	52.57918	37.861152	ЮЛ	Преображенский территориальный отдел администрации Измалковского округа	4809001904	1024800606820	ООО "ТЭКО-Сервис"	6829005315	11-0039-09	0,80	бетон	Открытая	данные отсутствуют	1	0,75	Металл	-	-	-	0	-	-	существующая	Нет
10593	Измалковский муниципальный округ	с. Преображенье	Стаханова	4	-	52.581315	37.856839	ЮЛ	Преображенский территориальный отдел администрации Измалковского округа	4809001904	1024800606820	ООО "ТЭКО-Сервис"	6829005315	11-0040-09	0,80	бетон	Открытая	данные отсутствуют	1	0,75	Металл	-	-	-	0	-	-	существующая	Нет
10594	Измалковский муниципальный округ	с. Преображенье	Молодежная	3	-	52.580113	37.849715	ЮЛ	Преображенский территориальный отдел администрации Измалковского округа	4809001904	1024800606820	ООО "ТЭКО-Сервис"	6829005315	11-0041-09	1,60	бетон	Открытая	данные отсутствуют	1	0,75	Металл	-	-	-	0	-	-	существующая	Да
10595	Измалковский муниципальный округ	с. Преображенье	Молодежная	7	-	52.58142	37.852049	ЮЛ	Преображенский территориальный отдел администрации Измалковского округа	4809001904	1024800606820	ООО "ТЭКО-Сервис"	6829005315	11-0042-09	1,60	бетон	Открытая	данные отсутствуют	2	0,75	Металл	-	-	-	0	-	-	существующая	Нет
10596	Измалковский муниципальный округ	с. Преображенье	Молодежная	10	-	52.5823	37.8539	ЮЛ	Преображенский территориальный отдел администрации Измалковского округа	4809001904	1024800606820	ООО "ТЭКО-Сервис"	6829005315	11-0043-09	0,80	бетон	Открытая	данные отсутствуют	2	0,75	Металл	-	-	-	0	-	-	существующая	Нет
10597	Измалковский муниципальный округ	с. Преображенье	Молодежная	15	-	52.581769	37.850536	ЮЛ	Преображенский территориальный отдел администрации Измалковского округа	4809001904	1024800606820	ООО "ТЭКО-Сервис"	6829005315	11-0044-09	0,80	бетон	Открытая	данные отсутствуют	1	0,75	Металл	-	-	-	0	-	-	существующая	Да
10598	Измалковский муниципальный округ	с. Преображенье	Молодежная	19	-	52.582782	37.852966	ЮЛ	Преображенский территориальный отдел администрации Измалковского округа	4809001904	1024800606820	ООО "ТЭКО-Сервис"	6829005315	11-0045-09	0,80	бетон	Открытая	данные отсутствуют	1	0,75	Металл	-	-	-	0	-	-	существующая	Нет
10599	Измалковский муниципальный округ	с. Преображенье	Молодежная	21	-	52.583848	37.854146	ЮЛ	Преображенский территориальный отдел администрации Измалковского округа	4809001904	1024800606820	ООО "ТЭКО-Сервис"	6829005315	11-0046-09	0,80	бетон	Открытая	данные отсутствуют	1	0,75	Металл	-	-	-	0	-	-	существующая	Нет
10600	Измалковский муниципальный округ	с. Преображенье	Молодежная	24	-	52.584777	37.852097	ЮЛ	Преображенский территориальный отдел администрации Измалковского округа	4809001904	1024800606820	ООО "ТЭКО-Сервис"	6829005315	11-0047-09	0,80	бетон	Открытая	данные отсутствуют	1	0,75	Металл	-	-	-	0	-	-	существующая	Нет
10601	Измалковский муниципальный округ	с. Преображенье	переулок Речной	2	-	52.579497	37.849485	ЮЛ	Преображенский территориальный отдел администрации Измалковского округа	4809001904	1024800606820	ООО "ТЭКО-Сервис"	6829005315	11-0048-09	0,80	бетон	Открытая	данные отсутствуют	1	0,75	Металл	-	-	-	0	-	-	существующая	Нет
10602	Измалковский муниципальный округ	с. Преображенье	переулок Речной	7	-	52.576652	37.850732	ЮЛ	Преображенский территориальный отдел администрации Измалковского округа	4809001904	1024800606820	ООО "ТЭКО-Сервис"	6829005315	11-00049-09	0,80	бетон	Открытая	данные отсутствуют	1	0,75	Металл	-	-	-	0	-	-	существующая	Нет
10603	Измалковский муниципальный округ	д. Пушечниково	нет названия иицы	1	-	52.585615	37.841454	ЮЛ	Преображенский территориальный отдел администрации Измалковского округа	4809001904	1024800606820	ООО "ТЭКО-Сервис"	6829005315	11-0050-09	0,80	бетон	Открытая	данные отсутствуют	1	0,75	Металл	-	-	-	0	-	-	существующая	Да
10604	Измалковский муниципальный округ	д. Пушечниково	нет названия иицы	9	-	52.589622	37.837637	ЮЛ	Преображенский территориальный отдел администрации Измалковского округа	4809001904	1024800606820	ООО "ТЭКО-Сервис"	6829005315	11-0051-09	0,80	бетон	Открытая	данные отсутствуют	1	0,75	Металл	-	-	-	0	-	-	существующая	Нет
10605	Измалковский муниципальный округ	д. Малая Чернава	нет названия иицы	7	-	52.594068	37.835993	ЮЛ	Лобанцев Роман Константинович	-	-	ООО "ТЭКО-Сервис"	6829005315	11-0052-09	0,80	бетон	Открытая	данные отсутствуют	1	0,75	Металл	-	-	-	0	-	-	существующая	Нет
10606	Измалковский муниципальный округ	д. Малая Чернава	нет названия иицы	16	-	52.59213	37.833096	ЮЛ	Преображенский территориальный отдел администрации Измалковского округа	4809001904	1024800606820	ООО "ТЭКО-Сервис"	6829005315	11-0053-09	0,80	бетон	Открытая	данные отсутствуют	1	0,75	Металл	-	-	-	0	-	-	существующая	Нет
10607	Измалковский муниципальный округ	д. Малая Чернава	нет названия иицы	20	-	52.590881	37.835499	ЮЛ	Преображенский территориальный отдел администрации Измалковского округа	4809001904	1024800606820	ООО "ТЭКО-Сервис"	6829005315	11-0054-09	0,80	бетон	Открытая	данные отсутствуют	1	0,75	Металл	-	-	-	0	-	-	существующая	Нет
10608	Измалковский муниципальный округ	д. Луговая	нет названия иицы	39	-	52.584907	37.829611	ЮЛ	Преображенский территориальный отдел администрации Измалковского округа	4809001904	1024800606820	ООО "ТЭКО-Сервис"	6829005315	11-0055-09	0,80	бетон	Открытая	данные отсутствуют	1	0,75	Металл	-	-	-	0	-	-	существующая	Нет
10609	Измалковский муниципальный округ	д. Луговая	нет названия иицы	47	-	52.582308	37.830470	ЮЛ	Преображенский территориальный отдел администрации Измалковского округа	4809001904	1024800606820	ООО "ТЭКО-Сервис"	6829005315	11-0056-09	0,80	бетон	Открытая	данные отсутствуют	1	0,75	Металл	-	-	-	0	-	-	существующая	Нет
10610	Измалковский муниципальный округ	д. Луговая	нет названия иицы	41	-	52.583524	37.829687	ЮЛ	Преображенский территориальный отдел администрации Измалковского округа	4809001894	1024800607402	ООО "ТЭКО-Сервис"	6829005315	11-0001-10	0,80	бетон	Открытая	данные отсутствуют	1	0,75	Металл	-	-	-	0	-	-	существующая	Нет
10611	Измалковский муниципальный округ	д. Луговая	нет названия иицы	18	-	52.587344	37.828249	ЮЛ	детский сад "Светлячок" , ИП Измалкова В.И.	4809016509	1154827022492	ООО "ТЭКО-Сервис"	6829005315	11-0002-10	0,80	бетон	Открытая	данные отсутствуют	1	0,75	Металл	-	-	-	0	-	-	существующая	Нет
10612	Измалковский муниципальный округ	д. Луговая	нет названия иицы	36	-	52.589511	37.824172	ЮЛ	Преображенский территориальный отдел администрации Измалковского округа	4809001894	1024800607402	ООО "ТЭКО-Сервис"	6829005315	11-0003-10	0,80	бетон	Открытая	данные отсутствуют	1	0,75	Металл	-	-	-	0	-	-	существующая	Нет
10613	Измалковский муниципальный округ	д. Луговая	нет названия иицы	27	-	52.585624	37.831231	ЮЛ	Преображенский территориальный отдел администрации Измалковского округа	4809001894	1024800607402	ООО "ТЭКО-Сервис"	6829005315	11-0004-10	0,80	бетон	Открытая	данные отсутствуют	1	0,75	Металл	-	-	-	0	-	-	существующая	Нет
10614	Измалковский муниципальный округ	с. Черник	Веселая	-	-	52.578963	37.983654	ЮЛ	Преображенский территориальный отдел администрации Измалковского округа	4809001894	1024800607402	ООО "ТЭКО-Сервис"	6829005315	11-0028-10	-	грунт	Открытая	данные отсутствуют	1	0,75	Металл	-	-	-	0	-	-	существующая	Нет
10615	Измалковский муниципальный округ	д. Луговая	нет названия иицы	42	-	52.586269	37.826146	ЮЛ	Преображенский территориальный отдел администрации Измалковского округа	4809001894	1024800607402	ООО "ТЭКО-Сервис"	6829005315	11-0005-10	0,80	бетон	Открытая	данные отсутствуют	1	0,75	Металл	-	-	-	0	-	-	существующая	Нет
10616	Измалковский муниципальный округ	д. Луговая	нет названия иицы	4	-	52.582703	37.842303	ЮЛ	Преображенский территориальный отдел администрации Измалковского округа	4809001894	1024800607402	ООО "ТЭКО-Сервис"	6829005315	11-0006-10	0,80	бетон	Открытая	данные отсутствуют	1	0,75	Металл	-	-	-	0	-	-	существующая	Нет
10617	Измалковский муниципальный округ	с. Оберец	нет названия иицы	29	-	52.597748	37.804134	ЮЛ	Преображенский территориальный отдел администрации Измалковского округа	4809001894	1024800607402	ООО "ТЭКО-Сервис"	6829005315	11-0007-10	-	бетон	Открытая	данные отсутствуют	1	0,75	Металл	-	-	-	0	-	-	существующая	Нет
10618	Измалковский муниципальный округ	с. Оберец	нет названия иицы	14	-	52.605293	37.806623	ЮЛ	Преображенский территориальный отдел администрации Измалковского округа	4809001894	1024800607402	ООО "ТЭКО-Сервис"	6829005315	11-0008-10	-	бетон	Открытая	данные отсутствуют	1	0,75	Металл	-	-	-	0	-	-	существующая	Нет
10619	Измалковский муниципальный округ	с. Оберец	кладбище	-	-	52.595421	37.809799	ЮЛ	Преображенский территориальный отдел администрации Измалковского округа	4809001894	1024800607402	ООО "ТЭКО-Сервис"	6829005315	11-0009-10	-	бетон	Открытая	данные отсутствуют	1	0,75	Металл	-	-	-	0	-	-	существующая	Да
10620	Измалковский муниципальный округ	д. Недоходовка	Центральная	1	-	52.633903	37.967170	ЮЛ	Преображенский территориальный отдел администрации Измалковского округа	4809001894	1024800607402	ООО "ТЭКО-Сервис"	6829005315	11-0010-10	0,80	бетон	Открытая	данные отсутствуют	1	0,75	Металл	-	-	-	0	-	-	существующая	Да
10621	Измалковский муниципальный округ	д. Недоходовка	Центральная	8	-	52.636144	37.965095	ЮЛ	Преображенский территориальный отдел администрации Измалковского округа	4809001894	1024800607402	ООО "ТЭКО-Сервис"	6829005315	11-0011-10	1,60	бетон	Открытая	данные отсутствуют	1	0,75	Металл	-	-	-	0	-	-	существующая	Нет

Приложение 1 к приказу управления экологии и природных ресурсов Липецкой области
«Приложение А6. Реестр контейнерных площадок (по данным ОМС)

№ п/п	Данные о нахождении мест (площадок) накопления твердых коммунальных отходов							Данные о собственниках мест (площадок) накопления твердых коммунальных отходов				Организация (ИП), оказывающая услуги по сбору и транспортированию ТКО		Данные о технических характеристиках мест (площадок) накопления твердых коммунальных отходов					Контейнеры для несортированных отходов			Контейнеры для утилизируемых отходов (раздельный сбор)			Контейнеры для сбора крупногабаритных отходов			Статус (существующая/планируемая)	Совместное использование с другими МКД
	Муниципальное образование	Населенный пункт	Улица	Дом	Корпус/Строение	Широта	Долгота	Организационно-правовая форма балансодержателя (юридическое лицо - ЮЛ; индивидуальный предприниматель - ИП; физическое лицо - ФЛ)	для ЮЛ - Полное наименование организации для ИП - Фамилия, Имя, Отчество для ФЛ - Фамилия, Имя, Отчество	ИНН	ОГРН	Наименование	ИНН	Номер контейнерной площадки	Площадь, кв.м.	Тип подстилающей поверхности	Вид площадки	Материал ограждения	Кол-во	Емкость (отдельного контейнера)	Материал контейнера	Кол-во	Емкость (отдельного контейнера)	Материал контейнера	Кол-во	Емкость (отдельного контейнера) м3	Материал контейнера		
10622	Измалковский муниципальный округ	д. Недоходовка	Центральная	19	-	52.636745	37.961106	ЮЛ	Пономаревский территориальный отдел администрации Измалковского округа	4809001894	1024800607402	ООО "ТЭКО-Сервис"	6829005315	11-0012-10	0,80	бетон	Открытая	данные отсутствуют	2	0,75	Металл	-	-	-	0	-	-	существующая	Нет
10623	Измалковский муниципальный округ	д. Недоходовка	Центральная	31	-	52.633793	37.959443	ЮЛ	Пономаревский территориальный отдел администрации Измалковского округа	4809001894	1024800607402	ООО "ТЭКО-Сервис"	6829005315	11-0013-10	0,80	бетон	Открытая	данные отсутствуют	1	0,75	Металл	-	-	-	0	-	-	существующая	Нет
10624	Измалковский муниципальный округ	д. Недоходовка	Центральная	34	-	52.633619	37.962777	ЮЛ	Пономаревский территориальный отдел администрации Измалковского округа	4809001894	1024800607402	ООО "ТЭКО-Сервис"	6829005315	11-0014-10	3,20	грунт	Открытая	данные отсутствуют	1	0,75	Металл	-	-	-	0	-	-	существующая	Да
10625	Измалковский муниципальный округ	д. Недоходовка	Центральная	40	-	52.632313	37.961968	ЮЛ	Пономаревский территориальный отдел администрации Измалковского округа	4809001894	1024800607402	ООО "ТЭКО-Сервис"	6829005315	11-0015-10	3,20	бетон	Открытая	данные отсутствуют	4	0,75	Металл	-	-	-	0	-	-	существующая	Да
10626	Измалковский муниципальный округ	с. Пожарово	Центральная	10	-	52.639122	37.947568	ЮЛ	Пономаревский территориальный отдел администрации Измалковского округа	4809001894	1024800607402	ООО "ТЭКО-Сервис"	6829005315	11-0016-10	0,80	бетон	Открытая	данные отсутствуют	4	0,75	Металл	-	-	-	0	-	-	существующая	Нет
10627	Измалковский муниципальный округ	с. Пожарово	Центральная	4	-	52.637155	37.947137	ЮЛ	Пономаревский территориальный отдел администрации Измалковского округа	4809001894	1024800607402	ООО "ТЭКО-Сервис"	6829005315	11-0017-10	0,80	бетон	Открытая	данные отсутствуют	1	0,75	Металл	-	-	-	0	-	-	существующая	Да
10628	Измалковский муниципальный округ	с. Пожарово	Центральная	-	-	52.640538	37.947838	ЮЛ	Пономаревский территориальный отдел администрации Измалковского округа	4809001894	1024800607402	ООО "ТЭКО-Сервис"	6829005315	11-0018-10	0,80	бетон	Открытая	данные отсутствуют	1	0,75	Металл	-	-	-	0	-	-	существующая	Нет
10629	Измалковский муниципальный округ	с. Пожарово	Центральная	31	-	52.642581	37.947937	ЮЛ	Пономаревский территориальный отдел администрации Измалковского округа	4809001894	1024800607402	ООО "ТЭКО-Сервис"	6829005315	11-0019-10	0,80	бетон	Открытая	данные отсутствуют	1	0,75	Металл	-	-	-	0	-	-	существующая	Нет
10630	Измалковский муниципальный округ	с. Пожарово	Центральная	42	-	52.644871	37.955878	ЮЛ	Пономаревский территориальный отдел администрации Измалковского округа	4809001894	1024800607402	ООО "ТЭКО-Сервис"	6829005315	11-0020-10	0,80	бетон	Открытая	данные отсутствуют	1	0,75	Металл	-	-	-	0	-	-	существующая	Нет
10631	Измалковский муниципальный округ	с. Пожарово	Центральная	47	-	52.642483	37.956201	ЮЛ	Пономаревский территориальный отдел администрации Измалковского округа	4809001894	1024800607402	ООО "ТЭКО-Сервис"	6829005315	11-0021-10	0,80	бетон	Открытая	данные отсутствуют	1	0,75	Металл	-	-	-	0	-	-	существующая	Нет
10632	Измалковский муниципальный округ	с. Пожарово	Центральная	52	-	52.641806	37.956201	ЮЛ	Пономаревский территориальный отдел администрации Измалковского округа	4809001894	1024800607402	ООО "ТЭКО-Сервис"	6829005315	11-0022-10	0,80	бетон	Открытая	данные отсутствуют	1	0,75	Металл	-	-	-	0	-	-	существующая	Нет
10633	Измалковский муниципальный округ	с. Пожарово	кладбище	-	-	52.640789	37.950102	ЮЛ	Пономаревский территориальный отдел администрации Измалковского округа	4809001894	1024800607402	ООО "ТЭКО-Сервис"	6829005315	11-0023-10	-	бетон	Открытая	данные отсутствуют	1	0,75	Металл	-	-	-	0	-	-	существующая	Да
10634	Измалковский муниципальный округ	с. Черник	Центральная	9	-	52.582098	37.985343	ЮЛ	Пономаревский территориальный отдел администрации Измалковского округа	4809001894	1024800607402	ООО "ТЭКО-Сервис"	6829005315	11-0024-10	3,20	грунт	Открытая	данные отсутствуют	1	0,75	Металл	-	-	-	0	-	-	существующая	Нет
10635	Измалковский муниципальный округ	с. Черник	Центральная	32	-	52.579351	37.988415	ЮЛ	Пономаревский территориальный отдел администрации Измалковского округа	4809001894	1024800607402	ООО "ТЭКО-Сервис"	6829005315	11-0025-10	0,80	бетон	Открытая	данные отсутствуют	4	0,75	Металл	-	-	-	0	-	-	существующая	Да
10636	Измалковский муниципальный округ	с. Черник	Центральная	25	-	52.58218	37.991424	ЮЛ	Пономаревский территориальный отдел администрации Измалковского округа	4809001894	1024800607402	ООО "ТЭКО-Сервис"	6829005315	11-0026-10	-	бетон	Открытая	данные отсутствуют	1	0,75	Металл	-	-	-	0	-	-	существующая	Нет
10637	Измалковский муниципальный округ	с. Черник	Луговая	1	-	52.572559	37.978866	ЮЛ	Пономаревский территориальный отдел администрации Измалковского округа	4809001894	1024800607402	ООО "ТЭКО-Сервис"	6829005315	11-0029-10	0,80	грунт	Открытая	данные отсутствуют	1	0,75	Металл	-	-	-	0	-	-	существующая	Нет
10638	Измалковский муниципальный округ	с. Черник	кладбище	-	-	52.5827993	37.9808816	ЮЛ	Пономаревский территориальный отдел администрации Измалковского округа	4809001894	1024800607402	ООО "ТЭКО-Сервис"	6829005315	11-0030-10	-	бетон	Открытая	данные отсутствуют	1	0,75	Металл	-	-	-	0	-	-	существующая	Нет
10639	Измалковский муниципальный округ	д. Пономарево	Горького	1	а	52.628405	37.973799	ЮЛ	ООО "Согласие"	-	1065745006227	ООО "ТЭКО-Сервис"	6829005315	11-0031-10	0,80	грунт	Открытая	данные отсутствуют	1	0,75	Металл	-	-	-	0	-	-	существующая	Нет
10640	Измалковский муниципальный округ	д. Пономарево	Горького	9	а	52.625967	37.982504	ЮЛ	ООО "Согласие"	-	1065745006227	ООО "ТЭКО-Сервис"	6829005315	11-0032-10	0,80	бетон	Открытая	данные отсутствуют	1	0,75	Металл	-	-	-	0	-	-	существующая	Нет
10641	Измалковский муниципальный округ	д. Пономарево	Горького	14	-	52.621599	37.989376	ЮЛ	Пономаревский территориальный отдел администрации Измалковского округа	4809002224	1024800608293	ООО "ТЭКО-Сервис"	6829005315	11-0001-11	0,80	бетон	Открытая	данные отсутствуют	1	0,75	Металл	-	-	-	0	-	-	существующая	Нет
10642	Измалковский муниципальный округ	д. Пономарево	Горького	20	-	52.630968	37.980213	ЮЛ	Пономаревский территориальный отдел администрации Измалковского округа	4809002224	1024800608293	ООО "ТЭКО-Сервис"	6829005315	11-0002-11	-	бетон	Открытая	данные отсутствуют	1	0,75	Металл	-	-	-	0	-	-	существующая	Нет
10643	Измалковский муниципальный округ	д. Знаменка	Чебышева	8	-	52.569932	37.981183	ЮЛ	Измалковский территориальный отдел администрации Измалковского округа	4809002224	1024800608293	ООО "ТЭКО-Сервис"	6829005315	11-0003-11	-	грунт	Открытая	данные отсутствуют	1	0,75	Металл	-	-	-	0	-	-	существующая	Нет
10644	Измалковский муниципальный округ	д. Знаменка	Чебышева	12	-	52.571333	37.983052	ЮЛ	Измалковский территориальный отдел администрации	4809002224	1024800608293	ООО "ТЭКО-Сервис"	6829005315	11-0004-11	0,80	грунт	Открытая	данные отсутствуют	1	0,75	Металл	-	-	-	0	-	-	существующая	Нет

Приложение 1 к приказу управления экологии и природных ресурсов Липецкой области
«Приложение А6. Реестр контейнерных площадок (по данным ОМС)

№ п/п	Данные о нахождении мест (площадок) накопления твердых коммунальных отходов							Данные о собственниках мест (площадок) накопления твердых коммунальных отходов				Организация (ИП), оказывающая услуги по сбору и транспортированию ТКО		Данные о технических характеристиках мест (площадок) накопления твердых коммунальных отходов					Контейнеры для несортированных отходов			Контейнеры для утилизируемых отходов (раздельный сбор)			Контейнеры для сбора крупногабаритных отходов			Статус (существующая/планируемая)	Совместное использование с другими МКД
	Муниципальное образование	Населенный пункт	Улица	Дом	Корпус/Строение	Широта	Долгота	Организационно-правовая форма балансодержателя (юридическое лицо - ЮЛ; индивидуальный предприниматель - ИП; физическое лицо - ФЛ)	для ЮЛ - Полное наименование организации для ИП - Фамилия, Имя, Отчество для ФЛ - Фамилия, Имя, Отчество	ИНН	ОГРН	Наименование	ИНН	Номер контейнерной площадки	Площадь, кв.м.	Тип подстилающей поверхности	Вид площадки	Материал ограждения	Кол-во	Емкость (отдельного контейнера)	Материал контейнера	Кол-во	Емкость (отдельного контейнера)	Материал контейнера	Кол-во	Емкость (отдельного контейнера) м3	Материал контейнера		
10645	Измалковский муниципальный округ	д. Знаменка	Чебышева	21	а	52.573534	37.987355	ЮЛ	Измалковский территориальный отдел администрации Измалковского округа	4809002224	1024800608293	ООО "ТЭКО-Сервис"	6829005315	11-0005-11	0,80	бетон	Открытая	данные отсутствуют	1	0,75	Металл	-	-	-	0	-	-	существующая	Да
10646	Измалковский муниципальный округ	д. Знаменка	Чебышева	25	-	52.574557	37.989017	ЮЛ	Измалковский территориальный отдел администрации Измалковского округа	4809002224	1024800608293	ООО "ТЭКО-Сервис"	6829005315	11-0006-11	0,80	бетон	Открытая	данные отсутствуют	1	0,75	Металл	-	-	-	0	-	-	существующая	Нет
10647	Измалковский муниципальный округ	д. Знаменка	Чебышева	27	-	52.574612	37.990894	ЮЛ	Измалковский территориальный отдел администрации Измалковского округа	4809002224	1024800608293	ООО "ТЭКО-Сервис"	6829005315	11-0007-11	0,80	бетон	Открытая	данные отсутствуют	1	0,75	Металл	-	-	-	0	-	-	существующая	Да
10648	Измалковский муниципальный округ	д. Знаменка	Чебышева	39	-	52.578995	37.994973	ЮЛ	Измалковский территориальный отдел администрации Измалковского округа	4809002224	1024800608293	ООО "ТЭКО-Сервис"	6829005315	11-0008-11	0,80	бетон	Открытая	данные отсутствуют	1	0,75	Металл	-	-	-	0	-	-	существующая	Нет
10649	Измалковский муниципальный округ	д. Знаменка	Чебышева	43	-	52.581907	37.997659	ЮЛ	Измалковский территориальный отдел администрации Измалковского округа	4809002224	1024800608293	ООО "ТЭКО-Сервис"	6829005315	11-0009-11	0,80	бетон	Открытая	данные отсутствуют	1	0,75	Металл	-	-	-	0	-	-	существующая	Нет
10650	Измалковский муниципальный округ	д. Недоходовка	нет названия ицы	16	-	52.636656	37.968852	ЮЛ	Измалковский территориальный отдел администрации Измалковского округа	4809002224	1024800608293	ООО "ТЭКО-Сервис"	6829005315	11-0010-11	1,60	бетон	Открытая	данные отсутствуют	1	0,75	Металл	-	-	-	0	-	-	существующая	Нет
10651	Измалковский муниципальный округ	д. Недоходовка	нет названия ицы	15	-	52.637441	37.968499	ЮЛ	Измалковский территориальный отдел администрации Измалковского округа	4809002224	1024800608293	ООО "ТЭКО-Сервис"	6829005315	11-0012-11	0,80	бетон	Открытая	данные отсутствуют	2	0,75	Металл	-	-	-	0	-	-	существующая	Нет
10652	Измалковский муниципальный округ	с. Измалково	Тимирязева	10	-	52.68445	37.975404	ЮЛ	Измалковский территориальный отдел администрации Измалковского округа	4809002224	1024800608293	ООО "ТЭКО-Сервис"	6829005315	11-0013-11	0,80	бетон	Открытая	данные отсутствуют	1	0,75	Металл	-	-	-	0	-	-	существующая	Нет
10653	Измалковский муниципальный округ	с. Измалково	Тимирязева	17	-	52.687846	37.979948	ЮЛ	Измалковский территориальный отдел администрации Измалковского округа	4809002224	1024800608293	ООО "ТЭКО-Сервис"	6829005315	11-0014-11	2,40	бетон	Открытая	данные отсутствуют	1	0,75	Металл	-	-	-	0	-	-	существующая	Нет
10654	Измалковский муниципальный округ	с. Измалково	Тимирязева	20	а	52.686722	37.977960	ЮЛ	Измалковский территориальный отдел администрации Измалковского округа	4809002224	1024800608293	ООО "ТЭКО-Сервис"	6829005315	11-0015-11	0,80	бетон	закрытая	данные отсутствуют	3	0,75	Металл	-	-	-	0	-	-	существующая	Нет
10655	Измалковский муниципальный округ	с. Измалково	Тимирязева	23	-	52.6881352	37.9799543	ЮЛ	Измалковский территориальный отдел администрации Измалковского округа	4809002224	1024800608293	ООО "ТЭКО-Сервис"	6829005315	11-0016-11	0,80	бетон	Открытая	данные отсутствуют	1	0,75	Металл	-	-	-	0	-	-	существующая	Нет
10656	Измалковский муниципальный округ	с. Измалково	Тимирязева	27	-	52.6893262	37.9801543	ЮЛ	Измалковский территориальный отдел администрации Измалковского округа	4809002224	1024800608293	ООО "ТЭКО-Сервис"	6829005315	11-0017-11	0,80	бетон	Открытая	данные отсутствуют	1	0,75	Металл	-	-	-	0	-	-	существующая	Нет
10657	Измалковский муниципальный округ	с. Измалково	Тимирязева	33	-	52.6972202	37.9801227	ЮЛ	Измалковский территориальный отдел администрации Измалковского округа	4809002224	1024800608293	ООО "ТЭКО-Сервис"	6829005315	11-0018-11	0,80	бетон	Открытая	данные отсутствуют	1	0,75	Металл	-	-	-	0	-	-	существующая	Да
10658	Измалковский муниципальный округ	с. Измалково	Тимирязева	43	-	52.6988947	37.9840954	ЮЛ	Измалковский территориальный отдел администрации Измалковского округа	4809002224	1024800608293	ООО "ТЭКО-Сервис"	6829005315	11-0019-11	0,80	бетон	Открытая	данные отсутствуют	1	0,75	Металл	-	-	-	0	-	-	существующая	Нет
10659	Измалковский муниципальный округ	с. Измалково	Тимирязева	62	-	52.6996749	37.9847945	ЮЛ	Измалковский территориальный отдел администрации Измалковского округа	4809002224	1024800608293	ООО "ТЭКО-Сервис"	6829005315	11-0020-11	0,80	бетон	Открытая	данные отсутствуют	1	0,75	Металл	-	-	-	0	-	-	существующая	Да
10660	Измалковский муниципальный округ	с. Измалково	Докучаева	8	-	52.6991644	37.9705348	ЮЛ	Измалковский территориальный отдел администрации Измалковского округа	4809002224	1024800608293	ООО "ТЭКО-Сервис"	6829005315	11-0021-11	1,60	бетон	Открытая	данные отсутствуют	1	0,75	Металл	-	-	-	0	-	-	существующая	Нет
10661	Измалковский муниципальный округ	с. Измалково	Докучаева	16	-	52.6927635	37.980211	ЮЛ	Измалковский территориальный отдел администрации Измалковского округа	4809002224	1024800608293	ООО "ТЭКО-Сервис"	6829005315	11-0022-11	0,80	бетон	Открытая	данные отсутствуют	2	0,75	Металл	-	-	-	0	-	-	существующая	Нет
10662	Измалковский муниципальный округ	с. Измалково	переулок Озерный	15	-	52.6901171	37.966901	ЮЛ	Измалковский территориальный отдел администрации Измалковского округа	4809002224	1024800608293	ООО "ТЭКО-Сервис"	6829005315	11-0023-11	0,80	бетон	Открытая	данные отсутствуют	1	0,75	Металл	-	-	-	0	-	-	существующая	Нет
10663	Измалковский муниципальный округ	с. Измалково	переулок Озерный	23	-	52.6901646	37.9751146	ЮЛ	Измалковский территориальный отдел администрации Измалковского округа	4809002224	1024800608293	ООО "ТЭКО-Сервис"	6829005315	11-0024-11	1,60	бетон	Открытая	данные отсутствуют	1	0,75	Металл	-	-	-	0	-	-	существующая	Нет

Приложение 1 к приказу управления экологии и природных ресурсов Липецкой области
«Приложение А6. Реестр контейнерных площадок (по данным ОМС)

№ п/п	Данные о нахождении мест (площадок) накопления твердых коммунальных отходов							Данные о собственниках мест (площадок) накопления твердых коммунальных отходов				Организация (ИП), оказывающая услуги по сбору и транспортированию ТКО		Данные о технических характеристиках мест (площадок) накопления твердых коммунальных отходов					Контейнеры для несортированных отходов			Контейнеры для утилизируемых отходов (раздельный сбор)			Контейнеры для сбора крупногабаритных отходов			Статус (существующая/планируемая)	Совместное использование с другими МКД
	Муниципальное образование	Населенный пункт	Улица	Дом	Корпус/Строение	Широта	Долгота	Организационно-правовая форма балансодержателя (юридическое лицо - ЮЛ; индивидуальный предприниматель - ИП; физическое лицо - ФЛ)	для ЮЛ - Полное наименование организации для ИП - Фамилия, Имя, Отчество для ФЛ - Фамилия, Имя, Отчество	ИНН	ОГРН	Наименование	ИНН	Номер контейнерной площадки	Площадь, кв.м.	Тип подстилающей поверхности	Вид площадки	Материал ограждения	Кол-во	Емкость (отдельного контейнера)	Материал контейнера	Кол-во	Емкость (отдельного контейнера)	Материал контейнера	Кол-во	Емкость (отдельного контейнера) м3	Материал контейнера		
10664	Измалковский муниципальный округ	с. Измалково	Кутузова	8	-	52.6878256	37.9715636	ЮЛ	Измалковский территориальный отдел администрации Измалковского округа	4809002224	1024800608293	ООО "ТЭКО-Сервис"	6829005315	11-0025-11	1,60	бетон	Открытая	данные отсутствуют	2	0,75	Металл	-	-	-	0	-	-	существующая	Нет
10665	Измалковский муниципальный округ	с. Измалково	Кутузова	22	-	52.6879338	37.9715717	ЮЛ	Измалковский территориальный отдел администрации Измалковского округа	4809002224	1024800608293	ООО "ТЭКО-Сервис"	6829005315	11-0026-11	1,60	бетон	Открытая	данные отсутствуют	2	0,75	Металл	-	-	-	0	-	-	существующая	Нет
10666	Измалковский муниципальный округ	с. Измалково	Маяковского	18	-	52.68836	37.961900	ЮЛ	Измалковский территориальный отдел администрации Измалковского округа	4809002224	1024800608293	ООО "ТЭКО-Сервис"	6829005315	11-0027-11	1,60	бетон	Открытая	данные отсутствуют	2	0,75	Металл	-	-	-	0	-	-	существующая	Нет
10667	Измалковский муниципальный округ	с. Измалково	Маяковского	19	-	52.687959	37.961974	ЮЛ	Измалковский территориальный отдел администрации Измалковского округа	4809002224	1024800608293	ООО "ТЭКО-Сервис"	6829005315	11-0028-11	0,80	бетон	Открытая	данные отсутствуют	2	0,75	Металл	-	-	-	0	-	-	существующая	Нет
10668	Измалковский муниципальный округ	с. Измалково	Стаханова	3	-	52.6886043	37.9632237	ЮЛ	Измалковский территориальный отдел администрации Измалковского округа	4809002224	1024800608293	ООО "ТЭКО-Сервис"	6829005315	11-0029-11	2,40	бетон	Открытая	данные отсутствуют	1	0,75	Металл	-	-	-	0	-	-	существующая	Нет
10669	Измалковский муниципальный округ	с. Измалково	Стаханова	46	-	52.6884104	37.9610367	ЮЛ	Измалковский территориальный отдел администрации Измалковского округа	4809002224	1024800608293	ООО "ТЭКО-Сервис"	6829005315	11-0030-11	0,80	бетон	закрытая	данные отсутствуют	3	0,75	Металл	-	-	-	0	-	-	существующая	Нет
10670	Измалковский муниципальный округ	с. Измалково	Стаханова	6	-	52.69025	37.9620413	ЮЛ	Измалковский территориальный отдел администрации Измалковского округа	4809002224	1024800608293	ООО "ТЭКО-Сервис"	6829005315	11-0031-11	1,60	бетон	Открытая	данные отсутствуют	1	0,75	Металл	-	-	-	0	-	-	существующая	Нет
10671	Измалковский муниципальный округ	с. Измалково	Стаханова	10	-	52.6884283	37.9636914	ЮЛ	Измалковский территориальный отдел администрации Измалковского округа	4809002224	1024800608293	ООО "ТЭКО-Сервис"	6829005315	11-0032-11	3,20	бетон	закрытая	данные отсутствуют	2	0,75	Металл	-	-	-	0	-	-	существующая	Нет
10672	Измалковский муниципальный округ	с. Измалково	Стаханова	16	-	52.6922493	37.9624344	ЮЛ	Измалковский территориальный отдел администрации Измалковского округа	4809002224	1024800608293	ООО "ТЭКО-Сервис"	6829005315	11-0033-11	2,40	бетон	закрытая	данные отсутствуют	4	0,75	Металл	-	-	-	0	-	-	существующая	Нет
10673	Измалковский муниципальный округ	с. Измалково	Стаханова	19	-	52.6905111	37.9619188	ЮЛ	Измалковский территориальный отдел администрации Измалковского округа	4809002224	1024800608293	ООО "ТЭКО-Сервис"	6829005315	11-0034-11	0,80	бетон	закрытая	данные отсутствуют	3	0,75	Металл	-	-	-	0	-	-	существующая	Нет
10674	Измалковский муниципальный округ	с. Измалково	Стаханова	24	-	52.693703	37.962440	ЮЛ	Измалковский территориальный отдел администрации Измалковского округа	4809002224	1024800608293	ООО "ТЭКО-Сервис"	6829005315	11-0035-11	1,60	бетон	Открытая	данные отсутствуют	1	0,75	Металл	-	-	-	0	-	-	существующая	Нет
10675	Измалковский муниципальный округ	с. Измалково	Стаханова	25	-	52.689955	37.9613781	ЮЛ	Измалковский территориальный отдел администрации Измалковского округа	4809002224	1024800608293	ООО "ТЭКО-Сервис"	6829005315	11-0036-11	0,80	бетон	закрытая	данные отсутствуют	2	0,75	Металл	-	-	-	0	-	-	существующая	Нет
10676	Измалковский муниципальный округ	с. Измалково	Стаханова	36	-	52.6992595	37.9640403	ЮЛ	Измалковский территориальный отдел администрации Измалковского округа	4809002224	1024800608293	ООО "ТЭКО-Сервис"	6829005315	11-0037-11	0,80	бетон	закрытая	данные отсутствуют	1	0,75	Металл	-	-	-	0	-	-	существующая	Нет
10677	Измалковский муниципальный округ	с. Измалково	Стаханова	48	-	52.6958843	37.9645848	ЮЛ	Измалковский территориальный отдел администрации Измалковского округа	4809002224	1024800608293	ООО "ТЭКО-Сервис"	6829005315	11-0038-11	0,80	бетон	Открытая	данные отсутствуют	1	0,75	Металл	-	-	-	0	-	-	существующая	Нет
10678	Измалковский муниципальный округ	с. Измалково	Стаханова	45	-	52.6945254	37.9617916	ИП	ИП А.В. Паксютов	4809002224	313482809800052	ООО "ТЭКО-Сервис"	6829005315	11-0039-11	1,60	бетон	Открытая	данные отсутствуют	1	0,75	Металл	-	-	-	0	-	-	существующая	Да
10679	Измалковский муниципальный округ	с. Измалково	Стаханова	52	-	52.6956538	37.963964	ЮЛ	Измалковский территориальный отдел администрации Измалковского округа	4809002224	1024800608293	ООО "ТЭКО-Сервис"	6829005315	11-0040-11	0,80	бетон	закрытая	данные отсутствуют	2	0,75	Металл	-	-	-	0	-	-	существующая	Да
10680	Измалковский муниципальный округ	с. Измалково	Стаханова	56	-	52.6956847	37.9632352	ЮЛ	Измалковский территориальный отдел администрации Измалковского округа	4809002224	1024800608293	ООО "ТЭКО-Сервис"	6829005315	11-0041-11	1,60	бетон	Открытая	данные отсутствуют	1	0,75	Металл	-	-	-	0	-	-	существующая	Да
10681	Измалковский муниципальный округ	с. Измалково	Стаханова	-	-	52.6905439	37.9587748	ЮЛ	Измалковский территориальный отдел администрации Измалковского округа	4809002224	1024800608293	ООО "ТЭКО-Сервис"	6829005315	11-0042-11	1,60	бетон	Открытая	данные отсутствуют	2	0,75	Металл	-	-	-	0	-	-	существующая	Да
10682	Измалковский муниципальный округ	с. Домовины	Дальняя,	23	-	52.698865	38.191406	нет данных	нет данных	-	-	ООО "ТЭКО-Сервис"	6829005315	-	1,60	бетон	Открытая	данные отсутствуют	1	0,75	Металл	-	-	-	0	-	-	существующая	Нет
10683	Измалковский муниципальный округ	с. Измалково	Стаханова	-	-	52.6979572	37.9638275	ЮЛ	Измалковский территориальный отдел администрации Измалковского округа	4809002224	1024800608293	ООО "ТЭКО-Сервис"	6829005315	11-0043-11	1,60	бетон	Открытая	данные отсутствуют	2	0,75	Металл	-	-	-	0	-	-	существующая	Да
10684	Измалковский муниципальный округ	с. Измалково	Стаханова	-	-	52.6992408	37.9637376	ЮЛ	Измалковский территориальный отдел администрации Измалковского округа	4809002224	1024800608293	ООО "ТЭКО-Сервис"	6829005315	11-0044-11	3,20	бетон	закрытая	данные отсутствуют	4	0,75	Металл	-	-	-	0	-	-	существующая	Нет
10685	Измалковский муниципальный округ	с. Измалково	Стаханова	-	-	52.7008325	37.9641737	ЮЛ	ГУЗ "Измалковская РБ"	4809002224	1034800042530	ООО "ТЭКО-Сервис"	6829005315	11-0045-11	1,60	бетон	Открытая	данные отсутствуют	4	0,75	Металл	-	-	-	0	-	-	существующая	Да
10686	Измалковский муниципальный округ	с. Измалково	Дальняя	14	-	52.7010866	37.9621155	ЮЛ	Измалковский территориальный отдел администрации Измалковского округа	4809002224	1024800608293	ООО "ТЭКО-Сервис"	6829005315	11-0046-11	1,60	бетон	Открытая	данные отсутствуют	2	0,75	Металл	-	-	-	0	-	-	существующая	Да
10687	Измалковский муниципальный округ	с. Измалково	Дальняя	35	-	52.7007223	37.9653124	ЮЛ	Измалковский территориальный отдел администрации Измалковского округа	4809002224	1024800608293	ООО "ТЭКО-Сервис"	6829005315	11-0047-11	0,80	бетон	Открытая	данные отсутствуют	2	0,75	Металл	-	-	-	0	-	-	существующая	Нет

Приложение 1 к приказу управления экологии и природных ресурсов Липецкой области
«Приложение А6. Реестр контейнерных площадок (по данным ОМС)

№ п/п	Данные о нахождении мест (площадок) накопления твердых коммунальных отходов							Данные о собственниках мест (площадок) накопления твердых коммунальных отходов				Организация (ИП), оказывающая услуги по сбору и транспортированию ТКО		Данные о технических характеристиках мест (площадок) накопления твердых коммунальных отходов					Контейнеры для несортированных отходов			Контейнеры для утилизируемых отходов (раздельный сбор)			Контейнеры для сбора крупногабаритных отходов			Статус (существующая/планируемая)	Совместное использование с другими МКД
	Муниципальное образование	Населенный пункт	Улица	Дом	Корпус/Строение	Широта	Долгота	Организационно-правовая форма балансодержателя (юридическое лицо - ЮЛ; индивидуальный предприниматель - ИП; физическое лицо - ФЛ)	для ЮЛ - Полное наименование организации для ИП - Фамилия, Имя, Отчество для ФЛ - Фамилия, Имя, Отчество	ИНН	ОГРН	Наименование	ИНН	Номер контейнерной площадки	Площадь, кв.м.	Тип подстилающей поверхности	Вид площадки	Материал ограждения	Кол-во	Емкость (отдельного контейнера)	Материал контейнера	Кол-во	Емкость (отдельного контейнера)	Материал контейнера	Кол-во	Емкость (отдельного контейнера) м3	Материал контейнера		
10688	Измалковский муниципальный округ	с. Измалково	Дальняя	36	-	52.7006294	37.9666733	ЮЛ	Измалковский территориальный отдел администрации Измалковского округа	4809002224	1024800608293	ООО "ТЭКО-Сервис"	6829005315	11-0048-11	0,80	бетон	Открытая	данные отсутствуют	1	0,75	Металл	-	-	-	0	-	-	существующая	Да
10689	Измалковский муниципальный округ	с. Измалково	50 лет Победы	1	-	52.701996	37.9625962	ЮЛ	Измалковский территориальный отдел администрации Измалковского округа	4809002224	1024800608293	ООО "ТЭКО-Сервис"	6829005315	11-0049-11	0,80	бетон	Открытая	данные отсутствуют	1	0,75	Металл	-	-	-	0	-	-	существующая	Нет
10690	Измалковский муниципальный округ	с. Измалково	50 лет Победы	6	-	52.7012745	37.962917	ЮЛ	Измалковский территориальный отдел администрации Измалковского округа	4809002224	1024800608293	ООО "ТЭКО-Сервис"	6829005315	11-0050-11	0,80	бетон	Открытая	данные отсутствуют	1	0,75	Металл	-	-	-	0	-	-	существующая	Нет
10691	Измалковский муниципальный округ	с. Измалково	Рабочая	1	-	52.6974489	37.962244	ЮЛ	Измалковский территориальный отдел администрации Измалковского округа	4809002224	1024800608293	ООО "ТЭКО-Сервис"	6829005315	11-0051-11	0,80	бетон	Открытая	данные отсутствуют	1	0,75	Металл	-	-	-	0	-	-	существующая	Нет
10692	Измалковский муниципальный округ	с. Измалково	Рабочая	38	-	52.6908211	37.9596548	ЮЛ	Измалковский территориальный отдел администрации Измалковского округа	4809002224	1024800608293	ООО "ТЭКО-Сервис"	6829005315	11-0052-11	0,80	бетон	Открытая	данные отсутствуют	1	0,75	Металл	-	-	-	0	-	-	существующая	Да
10693	Измалковский муниципальный округ	с. Измалково	Новая	1	-	52.6967582	37.9623024	ЮЛ	Измалковский территориальный отдел администрации Измалковского округа	4809002224	1024800608293	ООО "ТЭКО-Сервис"	6829005315	11-0053-11	1,60	бетон	Открытая	данные отсутствуют	1	0,75	Металл	-	-	-	0	-	-	существующая	Нет
10694	Измалковский муниципальный округ	с. Измалково	Новая	18	-	52.696674	37.9623573	ЮЛ	Измалковский территориальный отдел администрации Измалковского округа	4809002224	1024800608293	ООО "ТЭКО-Сервис"	6829005315	11-0054-11	1,60	бетон	Открытая	данные отсутствуют	2	0,75	Металл	-	-	-	0	-	-	существующая	Да
10695	Измалковский муниципальный округ	с. Измалково	Новая	27	-	52.696944	37.9615921	ЮЛ	Измалковский территориальный отдел администрации Измалковского округа	4809002224	1024800608293	ООО "ТЭКО-Сервис"	6829005315	11-0055-11	0,80	бетон	Открытая	данные отсутствуют	2	0,75	Металл	-	-	-	0	-	-	существующая	Да
10696	Измалковский муниципальный округ	с. Измалково	Горького	1	-	52.6965583	37.9623699	ЮЛ	Измалковский территориальный отдел администрации Измалковского округа	4809002224	1024800608293	ООО "ТЭКО-Сервис"	6829005315	11-0056-11	1,60	бетон	Открытая	данные отсутствуют	1	0,75	Металл	-	-	-	0	-	-	существующая	Да
10697	Измалковский муниципальный округ	с. Измалково	переулок Лесной	1	-	52.6947361	37.9513405	ЮЛ	Измалковский территориальный отдел администрации Измалковского округа	4809002224	1024800608293	ООО "ТЭКО-Сервис"	6829005315	11-0057-11	1,60	бетон	Открытая	данные отсутствуют	2	0,75	Металл	-	-	-	0	-	-	существующая	Нет
10698	Измалковский муниципальный округ	с. Измалково	переулок Лесной	4	-	52.6945388	37.9543181	ЮЛ	Измалковский территориальный отдел администрации Измалковского округа	4809002224	1024800608293	ООО "ТЭКО-Сервис"	6829005315	11-0058-11	3,20	бетон	Открытая	данные отсутствуют	2	0,75	Металл	-	-	-	0	-	-	существующая	Нет
10699	Измалковский муниципальный округ	с. Измалково	Субботинская	1	-	52.701722	37.9587674	ЮЛ	Измалковский территориальный отдел администрации Измалковского округа	4809002224	1024800608293	ООО "ТЭКО-Сервис"	6829005315	11-0059-11	0,80	бетон	закрытая	данные отсутствуют	4	0,75	Металл	-	-	-	0	-	-	существующая	Нет
10700	Измалковский муниципальный округ	с. Измалково	Субботинская	3	-	52.7016522	37.9639541	ЮЛ	Измалковский территориальный отдел администрации Измалковского округа	4809002224	1024800608293	ООО "ТЭКО-Сервис"	6829005315	11-0060-11	1,60	бетон	Открытая	данные отсутствуют	1	0,75	Металл	-	-	-	0	-	-	существующая	Нет
10701	Измалковский муниципальный округ	с. Измалково	Первомайская	10	-	52.6886043	37.9632237	ЮЛ	Измалковский территориальный отдел администрации Измалковского округа	4809002224	1024800608293	ООО "ТЭКО-Сервис"	6829005315	11-0061-11	0,80	бетон	Открытая	данные отсутствуют	2	0,75	Металл	-	-	-	0	-	-	существующая	Нет
10702	Измалковский муниципальный округ	с. Измалково	Первомайская	17	-	52.6947895	37.958581	ЮЛ	Измалковский территориальный отдел администрации Измалковского округа	4809002224	1024800608293	ООО "ТЭКО-Сервис"	6829005315	11-0062-11	0,80	бетон	закрытая	данные отсутствуют	1	0,75	Металл	-	-	-	0	-	-	существующая	Нет
10703	Измалковский муниципальный округ	с. Измалково	Первомайская	23	-	52.6960347	37.9603701	ЮЛ	Измалковский территориальный отдел администрации Измалковского округа	4809002224	1024800608293	ООО "ТЭКО-Сервис"	6829005315	11-0063-11	1,60	бетон	Открытая	данные отсутствуют	1	0,75	Металл	-	-	-	0	-	-	существующая	Да
10704	Измалковский муниципальный округ	с. Измалково	Первомайская	25	-	52.6965448	37.9614101	ЮЛ	Измалковский территориальный отдел администрации Измалковского округа	4809002224	1024800608293	ООО "ТЭКО-Сервис"	6829005315	11-0064-11	2,40	бетон	Открытая	данные отсутствуют	2	0,75	Металл	-	-	-	0	-	-	существующая	Да
10705	Измалковский муниципальный округ	с. Измалково	8 Марта	2	-	52.6959425	37.9625287	ЮЛ	Измалковский территориальный отдел администрации Измалковского округа	4809002224	1024800608293	ООО "ТЭКО-Сервис"	6829005315	11-0065-11	0,80	бетон	Открытая	данные отсутствуют	3	0,75	Металл	-	-	-	0	-	-	существующая	Нет
10706	Измалковский муниципальный округ	с. Измалково	8 Марта	8	-	52.6921339	37.9557855	ЮЛ	Измалковский территориальный отдел администрации Измалковского округа	4809002224	1024800608293	ООО "ТЭКО-Сервис"	6829005315	11-0066-11	1,60	бетон	закрытая	данные отсутствуют	1	0,75	Металл	-	-	-	0	-	-	существующая	Нет
10707	Измалковский муниципальный округ	с. Измалково	8 Марта	15	-	52.692986	37.9522310	ЮЛ	Измалковский территориальный отдел администрации Измалковского округа	4809002224	1024800608293	ООО "ТЭКО-Сервис"	6829005315	11-0067-11	1,60	бетон	Открытая	данные отсутствуют	2	0,75	Металл	-	-	-	0	-	-	существующая	Нет
10708	Измалковский муниципальный округ	с. Измалково	Суворова	12	-	52.6890778	37.9565647	ЮЛ	Измалковский территориальный отдел администрации Измалковского округа	4809002224	1024800608293	ООО "ТЭКО-Сервис"	6829005315	11-0068-11	1,60	бетон	закрытая	данные отсутствуют	2	0,75	Металл	-	-	-	0	-	-	существующая	Нет
10709	Измалковский муниципальный округ	с. Измалково	Гоголя	6	-	52.6901576	37.9566248	ЮЛ	Измалковский территориальный отдел администрации Измалковского округа	4809002224	1024800608293	ООО "ТЭКО-Сервис"	6829005315	11-0069-11	1,60	бетон	закрытая	данные отсутствуют	2	0,75	Металл	-	-	-	0	-	-	существующая	Нет

Приложение 1 к приказу управления экологии и природных ресурсов Липецкой области
«Приложение А6. Реестр контейнерных площадок (по данным ОМС)

№ п/п	Данные о нахождении мест (площадок) накопления твердых коммунальных отходов							Данные о собственниках мест (площадок) накопления твердых коммунальных отходов				Организация (ИП), оказывающая услуги по сбору и транспортированию ТКО		Данные о технических характеристиках мест (площадок) накопления твердых коммунальных отходов					Контейнеры для несортированных отходов			Контейнеры для утилизируемых отходов (раздельный сбор)			Контейнеры для сбора крупногабаритных отходов			Статус (существующая/планируемая)	Совместное использование с другими МКД
	Муниципальное образование	Населенный пункт	Улица	Дом	Корпус/Строение	Широта	Долгота	Организационно-правовая форма балансодержателя (юридическое лицо - ЮЛ; индивидуальный предприниматель - ИП; физическое лицо - ФЛ)	для ЮЛ - Полное наименование организации для ИП - Фамилия, Имя, Отчество для ФЛ - Фамилия, Имя, Отчество	ИНН	ОГРН	Наименование	ИНН	Номер контейнерной площадки	Площадь, кв.м.	Тип подстилающей поверхности	Вид площадки	Материал ограждения	Кол-во	Емкость (отдельного контейнера)	Материал контейнера	Кол-во	Емкость (отдельного контейнера)	Материал контейнера	Кол-во	Емкость (отдельного контейнера) м3	Материал контейнера		
10710	Измалковский муниципальный округ	с. Измалково	Пролетарская	1	-	52.6910218	37.9502795	ЮЛ	Измалковский территориальный отдел администрации Измалковского округа	4809002224	1024800608293	ООО "ТЭКО-Сервис"	6829005315	11-0070-11	1,60	бетон	Открытая	данные отсутствуют	1	0,75	Металл	-	-	-	0	-	-	существующая	Да
10711	Измалковский муниципальный округ	с. Измалково	Пролетарская	10	-	52.6938369	37.9533641	ЮЛ	Измалковский территориальный отдел администрации Измалковского округа	4809002224	1024800608293	ООО "ТЭКО-Сервис"	6829005315	11-0071-11	1,60	бетон	закрытая	данные отсутствуют	2	0,75	Металл	-	-	-	0	-	-	существующая	Нет
10712	Измалковский муниципальный округ	с. Измалково	Пролетарская	18	-	52.6910536	37.9561627	ЮЛ	Измалковский территориальный отдел администрации Измалковского округа	4809002224	1024800608293	ООО "ТЭКО-Сервис"	6829005315	11-0072-11	1,60	бетон	Открытая	данные отсутствуют	2	0,75	Металл	-	-	-	0	-	-	существующая	Нет
10713	Измалковский муниципальный округ	с. Измалково	Пушкина	10	-	52.693326	37.9510505	ЮЛ	Измалковский территориальный отдел администрации Измалковского округа	4809002224	1024800608293	ООО "ТЭКО-Сервис"	6829005315	11-0073-11	0,80	бетон	закрытая	данные отсутствуют	2	0,75	Металл	-	-	-	0	-	-	существующая	Нет
10714	Измалковский муниципальный округ	с. Измалково	переулок Малый	1	-	52.695532	37.955384	ЮЛ	Измалковский территориальный отдел администрации Измалковского округа	4809002224	1024800608293	ООО "ТЭКО-Сервис"	6829005315	11-0074-11	0,80	бетон	Открытая	данные отсутствуют	1	0,75	Металл	-	-	-	0	-	-	существующая	Нет
10715	Измалковский муниципальный округ	с. Измалково	Суворова	2	-	52.6885585	37.9541982	ЮЛ	Измалковский территориальный отдел администрации Измалковского округа	4809002224	1024800608293	ООО "ТЭКО-Сервис"	6829005315	11-0075-11	1,60	бетон	Открытая	данные отсутствуют	1	0,75	Металл	-	-	-	0	-	-	существующая	Нет
10716	Измалковский муниципальный округ	с. Измалково	9 Мая	27	-	52.692212	37.952876	ЮЛ	Измалковский территориальный отдел администрации Измалковского округа	4809002224	1024800608293	ООО "ТЭКО-Сервис"	6829005315	11-0077-11	1,60	бетон	Открытая	данные отсутствуют	1	0,75	Металл	-	-	-	0	-	-	существующая	Нет
10717	Измалковский муниципальный округ	с. Измалково	Лесная	2	Б	52.69672	37.9490181	ЮЛ	Измалковский территориальный отдел администрации Измалковского округа	4809002224	1024800608293	ООО "ТЭКО-Сервис"	6829005315	11-0078-11	2,40	бетон	закрытая	данные отсутствуют	2	0,75	Металл	-	-	-	0	-	-	существующая	Нет
10718	Измалковский муниципальный округ	с. Измалково	Лесная	20	-	52.6948389	37.9458223	ЮЛ	Измалковский территориальный отдел администрации Измалковского округа	4809002224	1024800608293	ООО "ТЭКО-Сервис"	6829005315	11-0079-11	1,60	бетон	Открытая	данные отсутствуют	3	0,75	Металл	-	-	-	0	-	-	существующая	Нет
10719	Измалковский муниципальный округ	с. Измалково	Механизаторов	2	-	52.6939438	37.9506275	ЮЛ	Измалковский территориальный отдел администрации Измалковского округа	4809002224	1024800608293	ООО "ТЭКО-Сервис"	6829005315	11-0080-11	0,80	бетон	Открытая	данные отсутствуют	2	0,75	Металл	-	-	-	0	-	-	существующая	Нет
10720	Измалковский муниципальный округ	с. Измалково	Механизаторов	3	-	52.6938369	37.9533641	ЮЛ	Измалковский территориальный отдел администрации Измалковского округа	4809002224	1024800608293	ООО "ТЭКО-Сервис"	6829005315	11-0081-11	3,20	бетон	Открытая	данные отсутствуют	1	0,75	Металл	-	-	-	0	-	-	существующая	Нет
10721	Измалковский муниципальный округ	с. Измалково	70 лет Октября	19	-	52.6826349	37.9767212	ЮЛ	Измалковский территориальный отдел администрации Измалковского округа	4809002224	1024800608293	ООО "ТЭКО-Сервис"	6829005315	11-0082-11	0,80	бетон	Открытая	данные отсутствуют	4	0,75	Металл	-	-	-	0	-	-	существующая	Нет
10722	Измалковский муниципальный округ	с. Измалково	Железнодорожная	1	-	52.6851994	37.9577314	ЮЛ	Измалковский территориальный отдел администрации Измалковского округа	4809002224	1024800608293	ООО "ТЭКО-Сервис"	6829005315	11-0083-11	1,60	бетон	Открытая	данные отсутствуют	1	0,75	Металл	-	-	-	0	-	-	существующая	Нет
10723	Измалковский муниципальный округ	с. Измалково	Железнодорожная	16	-	52.6835966	37.9567247	ЮЛ	Измалковский территориальный отдел администрации Измалковского округа	4809002224	1024800608293	ООО "ТЭКО-Сервис"	6829005315	11-0084-11	0,80	бетон	Открытая	данные отсутствуют	2	0,75	Металл	-	-	-	0	-	-	существующая	Нет
10724	Измалковский муниципальный округ	с. Измалково	Железнодорожная	22	-	52.6829824	37.9567123	ЮЛ	Измалковский территориальный отдел администрации Измалковского округа	4809002224	1024800608293	ООО "ТЭКО-Сервис"	6829005315	11-0085-11	0,80	бетон	Открытая	данные отсутствуют	1	0,75	Металл	-	-	-	0	-	-	существующая	Нет
10725	Измалковский муниципальный округ	с. Измалково	Железнодорожная	28	-	52.6815098	37.9562721	ЮЛ	Измалковский территориальный отдел администрации Измалковского округа	4809002224	1024800608293	ООО "ТЭКО-Сервис"	6829005315	11-0086-11	0,80	бетон	Открытая	данные отсутствуют	1	0,75	Металл	-	-	-	0	-	-	существующая	Нет
10726	Измалковский муниципальный округ	с. Измалково	Островского	5	-	52.6809979	37.9631018	ЮЛ	Измалковский территориальный отдел администрации Измалковского округа	4809002224	1024800608293	ООО "ТЭКО-Сервис"	6829005315	11-0087-11	0,80	бетон	Открытая	данные отсутствуют	1	0,75	Металл	-	-	-	0	-	-	существующая	Нет
10727	Измалковский муниципальный округ	с. Измалково	Островского	12	-	52.681022	37.9631046	ЮЛ	Измалковский территориальный отдел администрации Измалковского округа	4809002224	1024800608293	ООО "ТЭКО-Сервис"	6829005315	11-0088-11	0,80	бетон	Открытая	данные отсутствуют	1	0,75	Металл	-	-	-	0	-	-	существующая	Нет
10728	Измалковский муниципальный округ	с. Измалково	Островского	19	-	52.676889	37.973935	ЮЛ	Измалковский территориальный отдел администрации Измалковского округа	4809002224	1024800608293	ООО "ТЭКО-Сервис"	6829005315	11-0089-11	1,60	бетон	Открытая	данные отсутствуют	1	0,75	Металл	-	-	-	0	-	-	существующая	Нет
10729	Измалковский муниципальный округ	с. Измалково	Островского	24	-	52.679781	37.970624	ЮЛ	Измалковский территориальный отдел администрации Измалковского округа	4809002224	1024800608293	ООО "ТЭКО-Сервис"	6829005315	11-0090-11	0,80	бетон	Открытая	данные отсутствуют	2	0,75	Металл	-	-	-	0	-	-	существующая	Нет

Приложение 1 к приказу управления экологии и природных ресурсов Липецкой области
«Приложение А6. Реестр контейнерных площадок (по данным ОМС)

№ п/п	Данные о нахождении мест (площадок) накопления твердых коммунальных отходов							Данные о собственниках мест (площадок) накопления твердых коммунальных отходов				Организация (ИП), оказывающая услуги по сбору и транспортированию ТКО		Данные о технических характеристиках мест (площадок) накопления твердых коммунальных отходов					Контейнеры для несортированных отходов			Контейнеры для утилизируемых отходов (раздельный сбор)			Контейнеры для сбора крупногабаритных отходов			Статус (существующая/планируемая)	Совместное использование с другими МКД
	Муниципальное образование	Населенный пункт	Улица	Дом	Корпус/Строение	Широта	Долгота	Организационно-правовая форма балансодержателя (юридическое лицо - ЮЛ; индивидуальный предприниматель - ИП; физическое лицо - ФЛ)	для ЮЛ - Полное наименование организации для ИП - Фамилия, Имя, Отчество для ФЛ - Фамилия, Имя, Отчество	ИНН	ОГРН	Наименование	ИНН	Номер контейнерной площадки	Площадь, кв.м.	Тип подстилающей поверхности	Вид площадки	Материал ограждения	Кол-во	Емкость (отдельного контейнера)	Материал контейнера	Кол-во	Емкость (отдельного контейнера)	Материал контейнера	Кол-во	Емкость (отдельного контейнера) м3	Материал контейнера		
10730	Измалковский муниципальный округ	с. Измалково	Бунина	1	-	52.674984	37.976141	ЮЛ	Измалковский территориальный отдел администрации Измалковского округа	4809002224	1024800608293	ООО "ТЭКО-Сервис"	6829005315	11-0091-11	2,40	бетон	Открытая	данные отсутствуют	1	0,75	Металл	-	-	-	0	-	-	существующая	Нет
10731	Измалковский муниципальный округ	с. Измалково	Бунина	3	-	52.675486	37.977591	ЮЛ	Измалковский территориальный отдел администрации Измалковского округа	4809002224	1024800608293	ООО "ТЭКО-Сервис"	6829005315	11-0092-11	0,80	бетон	Открытая	данные отсутствуют	3	0,75	Металл	-	-	-	0	-	-	существующая	Нет
10732	Измалковский муниципальный округ	с. Измалково	60 лет образования СССР	2	-	52.676194	37.975099	ЮЛ	Измалковский территориальный отдел администрации	4809002224	1024800608293	ООО "ТЭКО-Сервис"	6829005315	11-0093-11	1,60	бетон	Открытая	данные отсутствуют	1	0,75	Металл	-	-	-	0	-	-	существующая	Нет
10733	Измалковский муниципальный округ	с. Измалково	Луговая	18	-	52.678531	37.976797	ЮЛ	Измалковский территориальный отдел администрации Измалковского округа	4809002224	1024800608293	ООО "ТЭКО-Сервис"	6829005315	11-0094-11	0,80	бетон	Открытая	данные отсутствуют	2	0,75	Металл	-	-	-	0	-	-	существующая	Нет
10734	Измалковский муниципальный округ	с. Измалково	Луговая	22	-	52.678394	37.976920	ЮЛ	Измалковский территориальный отдел администрации Измалковского округа	4809002224	1024800608293	ООО "ТЭКО-Сервис"	6829005315	11-0095-11	0,80	бетон	Открытая	данные отсутствуют	1	0,75	Металл	-	-	-	0	-	-	существующая	Нет
10735	Измалковский муниципальный округ	с. Измалково	Луговая	24	-	52.677274	37.978024	ЮЛ	Измалковский территориальный отдел администрации Измалковского округа	4809002224	1024800608293	ООО "ТЭКО-Сервис"	6829005315	11-0096-11	2,40	бетон	Открытая	данные отсутствуют	2	0,75	Металл	-	-	-	0	-	-	существующая	Нет
10736	Измалковский муниципальный округ	с. Измалково	д 20 съезд ВЛКСМ	7	-	52.6789705	37.9747917	ЮЛ	Измалковский территориальный отдел администрации	4809002224	1024800608293	ООО "ТЭКО-Сервис"	6829005315	11-0097-11	0,80	бетон	Открытая	данные отсутствуют	3	0,75	Металл	-	-	-	0	-	-	существующая	Нет
10737	Измалковский муниципальный округ	с. Измалково	20 съезд ВЛКСМ	1	-	52.6781309	37.9731143	ЮЛ	Измалковский территориальный отдел администрации Измалковского округа	4809002224	1024800608293	ООО "ТЭКО-Сервис"	6829005315	11-0098-11	1,60	бетон	Открытая	данные отсутствуют	1	0,75	Металл	-	-	-	0	-	-	существующая	Да
10738	Измалковский муниципальный округ	с. Измалково	Ясенецкая	6	-	52.6794835	37.9772799	ЮЛ	Измалковский территориальный отдел администрации Измалковского округа	4809002224	1024800608293	ООО "ТЭКО-Сервис"	6829005315	11-0099-11	0,80	бетон	Открытая	данные отсутствуют	2	0,75	Металл	-	-	-	0	-	-	существующая	Нет
10739	Измалковский муниципальный округ	с. Измалково	Молодежная	2	-	52.7014015	37.9720157	ЮЛ	Измалковский территориальный отдел администрации Измалковского округа	4809002224	1024800608293	ООО "ТЭКО-Сервис"	6829005315	11-0100-11	0,80	бетон	Открытая	данные отсутствуют	1	0,75	Металл	-	-	-	0	-	-	существующая	Нет
10740	Измалковский муниципальный округ	с. Измалково	Молодежная	6	-	52.7013841	37.9719331	ЮЛ	Измалковский территориальный отдел администрации	4809002224	1024800608293	ООО "ТЭКО-Сервис"	6829005315	11-0101-11	1,60	бетон	Открытая	данные отсутствуют	1	0,75	Металл	-	-	-	0	-	-	существующая	Нет
10741	Измалковский муниципальный округ	с. Измалково	Молодежная	23	-	52.6974003	37.9692579	ЮЛ	Измалковский территориальный отдел администрации Измалковского округа	4809002224	1024800608293	ООО "ТЭКО-Сервис"	6829005315	11-0102-11	2,40	бетон	Открытая	данные отсутствуют	2	0,75	Металл	-	-	-	0	-	-	существующая	Нет
10742	Измалковский муниципальный округ	с. Измалково	Московская	9	-	52.6951574	37.9724619	ЮЛ	Измалковский территориальный отдел администрации	4809002224	1024800608293	ООО "ТЭКО-Сервис"	6829005315	11-0103-11	0,80	бетон	закрытая	данные отсутствуют	2	0,75	Металл	-	-	-	0	-	-	существующая	Нет
10743	Измалковский муниципальный округ	с. Измалково	Московская	13	-	52.6966684	37.9716977	ЮЛ	Измалковский территориальный отдел администрации	4809002224	1024800608293	ООО "ТЭКО-Сервис"	6829005315	11-0104-11	0,80	бетон	Открытая	данные отсутствуют	1	0,75	Металл	-	-	-	0	-	-	существующая	Нет
10744	Измалковский муниципальный округ	с. Измалково	Московская	19	-	52.6963471	37.9716809	ЮЛ	Измалковский территориальный отдел администрации	4809002224	1024800608293	ООО "ТЭКО-Сервис"	6829005315	11-0105-11	0,80	бетон	Открытая	данные отсутствуют	1	0,75	Металл	-	-	-	0	-	-	существующая	Нет
10745	Измалковский муниципальный округ	с. Измалково	Московская	27	-	52.6939	37.9793228	ЮЛ	Измалковский территориальный отдел администрации Измалковского округа	4809002224	1024800608293	ООО "ТЭКО-Сервис"	6829005315	11-0106-11	0,80	бетон	Открытая	данные отсутствуют	1	0,75	Металл	-	-	-	0	-	-	существующая	Нет
10746	Измалковский муниципальный округ	с. Измалково	Московская	31	-	52.6979032	37.972526	ЮЛ	Измалковский территориальный отдел администрации	4809002224	1024800608293	ООО "ТЭКО-Сервис"	6829005315	11-0107-11	0,80	бетон	Открытая	данные отсутствуют	1	0,75	Металл	-	-	-	0	-	-	существующая	Да
10747	Измалковский муниципальный округ	с. Измалково	Московская	37	-	52.6991666	37.9728094	ЮЛ	Измалковский территориальный отдел администрации Измалковского округа	4809002224	1024800608293	ООО "ТЭКО-Сервис"	6829005315	11-0108-11	0,80	бетон	Открытая	данные отсутствуют	1	0,75	Металл	-	-	-	0	-	-	существующая	Нет
10748	Измалковский муниципальный округ	с. Измалково	переулок Северный	1	-	52.6996749	37.9847945	ЮЛ	Измалковский территориальный отдел администрации	4809002224	1024800608293	ООО "ТЭКО-Сервис"	6829005315	11-0109-11	0,80	бетон	Открытая	данные отсутствуют	1	0,75	Металл	-	-	-	0	-	-	существующая	Да
10749	Измалковский муниципальный округ	с. Измалково	переулок Северный	4	-	52.7011826	37.9832838	ЮЛ	Измалковский территориальный отдел администрации	4809002224	1024800608293	ООО "ТЭКО-Сервис"	6829005315	11-0110-11	0,80	бетон	Открытая	данные отсутствуют	1	0,75	Металл	-	-	-	0	-	-	существующая	Нет
10750	Измалковский муниципальный округ	с. Измалково	Станционная	5	-	52.6853187	37.9620971	ЮЛ	Измалковский территориальный отдел администрации	4809002224	1024800608293	ООО "ТЭКО-Сервис"	6829005315	11-0111-11	0,80	бетон	Открытая	данные отсутствуют	1	0,75	Металл	-	-	-	0	-	-	существующая	Нет
10751	Краснинский муниципальный район	д. Дворики	Кладбище	-	-	52.771394	38.617973	ЮЛ	Администрация Гадаловского сельсовета Краснинского района	4810000711	1024800672445	ООО "РМК"	4813025295	12-0039-2	2,00	Бетонная плита	Открытая	данные отсутствуют	1	0,75	Металл	-	-	-	0	-	-	существующая	Нет
10752	Измалковский муниципальный округ	с. Измалково	Станционная	10	-	52.6854024	37.9635492	ЮЛ	Измалковский территориальный отдел администрации	4809002224	1024800608293	ООО "ТЭКО-Сервис"	6829005315	11-0112-11	0,80	бетон	Открытая	данные отсутствуют	1	0,75	Металл	-	-	-	0	-	-	существующая	Да

Приложение 1 к приказу управления экологии и природных ресурсов Липецкой области
«Приложение А6. Реестр контейнерных площадок (по данным ОМС)

№ п/п	Данные о нахождении мест (площадок) накопления твердых коммунальных отходов							Данные о собственниках мест (площадок) накопления твердых коммунальных отходов				Организация (ИП), оказывающая услуги по сбору и транспортированию ТКО		Данные о технических характеристиках мест (площадок) накопления твердых коммунальных отходов					Контейнеры для несортированных отходов			Контейнеры для утилизируемых отходов (раздельный сбор)			Контейнеры для сбора крупногабаритных отходов			Статус (существующая/планируемая)	Совместное использование с другими МКД
	Муниципальное образование	Населенный пункт	Улица	Дом	Корпус/Строение	Широта	Долгота	Организационно-правовая форма балансодержателя (юридическое лицо - ЮЛ; индивидуальный предприниматель - ИП; физическое лицо - ФЛ)	для ЮЛ - Полное наименование организации для ИП - Фамилия, Имя, Отчество для ФЛ - Фамилия, Имя, Отчество	ИНН	ОГРН	Наименование	ИНН	Номер контейнерной площадки	Площадь, кв.м.	Тип подстилающей поверхности	Вид площадки	Материал ограждения	Кол-во	Емкость (отдельного контейнера)	Материал контейнера	Кол-во	Емкость (отдельного контейнера)	Материал контейнера	Кол-во	Емкость (отдельного контейнера) м3	Материал контейнера		
10753	Измалковский муниципальный округ	с. Измалково	Станционная	21	-	52.6839177	37.9707868	ЮЛ	Измалковский территориальный отдел администрации Измалковского округа	4809002224	1024800608293	ООО "ТЭКО-Сервис"	6829005315	11-0113-11	1,60	бетон	Открытая	данные отсутствуют	1	0,75	Металл	-	-	-	0	-	-	существующая	Нет
10754	Измалковский муниципальный округ	с. Измалково	Станционная	25	-	52.6829443	37.9680346	ЮЛ	Измалковский территориальный отдел администрации Измалковского округа	4809002224	1024800608293	ООО "ТЭКО-Сервис"	6829005315	11-0114-11	0,80	бетон	Открытая	данные отсутствуют	2	0,75	Металл	-	-	-	0	-	-	существующая	Да
10755	Измалковский муниципальный округ	с. Измалково	Станционная	29	-	52.6833844	37.9716294	ЮЛ	Измалковский территориальный отдел администрации Измалковского округа	4809002224	1024800608293	ООО "ТЭКО-Сервис"	6829005315	11-0115-11	0,80	бетон	Открытая	данные отсутствуют	1	0,75	Металл	-	-	-	0	-	-	существующая	Нет
10756	Измалковский муниципальный округ	с. Измалково	Станционная	33	-	52.6836029	37.9719573	ЮЛ	Измалковский территориальный отдел администрации Измалковского округа	4809002224	1024800608293	ООО "ТЭКО-Сервис"	6829005315	11-0116-11	0,80	бетон	Открытая	данные отсутствуют	1	0,75	Металл	-	-	-	0	-	-	существующая	Нет
10757	Измалковский муниципальный округ	с. Измалково	Станционная	37	-	52.6995249	37.9611282	ЮЛ	Измалковский территориальный отдел администрации Измалковского округа	4809002224	1024800608293	ООО "ТЭКО-Сервис"	6829005315	11-0117-11	0,80	бетон	Открытая	данные отсутствуют	1	0,75	Металл	-	-	-	0	-	-	существующая	Да
10758	Измалковский муниципальный округ	с. Измалково	переулок Гончарный	5	-	52.6862473	37.9645874	ЮЛ	Измалковский территориальный отдел администрации Измалковского округа	4809002224	1024800608293	ООО "ТЭКО-Сервис"	6829005315	11-0118-11	0,80	бетон	Открытая	данные отсутствуют	1	0,75	Металл	-	-	-	0	-	-	существующая	Да
10759	Измалковский муниципальный округ	с. Измалково	Маяковского	-	-	52.6885481	37.9666656	ЮЛ	Измалковский территориальный отдел администрации Измалковского округа	4809002224	1024800608293	ООО "ТЭКО-Сервис"	6829005315	11-0119-11	2,40	бетон	Открытая	данные отсутствуют	1	0,75	Металл	-	-	-	0	-	-	существующая	Нет
10760	Измалковский муниципальный округ	с. Измалково	переулок Песчаный	2	-	52.6911903	37.9716248	ЮЛ	Измалковский территориальный отдел администрации Измалковского округа	4809002224	1024800608293	ООО "ТЭКО-Сервис"	6829005315	11-0120-11	0,80	бетон	закрытая	данные отсутствуют	3	0,75	Металл	-	-	-	0	-	-	существующая	Нет
10761	Измалковский муниципальный округ	с. Измалково	переулок Песчаный	6	-	52.6912552	37.9739462	ЮЛ	МБОУ ООШ с. Измалково	4809002224	1034800041792	ООО "ТЭКО-Сервис"	6829005315	11-0121-11	0,80	бетон	Открытая	данные отсутствуют	1	0,75	Металл	-	-	-	0	-	-	существующая	Да
10762	Измалковский муниципальный округ	с. Измалково	переулок Транспортный	11	-	52.6847485	37.9784211	ЮЛ	Измалковский территориальный отдел администрации Измалковского округа	4809002224	1024800608293	ООО "ТЭКО-Сервис"	6829005315	11-0122-11	1,60	бетон	Открытая	данные отсутствуют	1	0,75	Металл	-	-	-	0	-	-	существующая	Нет
10763	Измалковский муниципальный округ	с. Измалково	Краснозоренская	1	-	52.6961753	37.9429179	ЮЛ	Измалковский территориальный отдел администрации Измалковского округа	4809002224	1024800608293	ООО "ТЭКО-Сервис"	6829005315	11-0123-11	1,60	бетон	Открытая	данные отсутствуют	2	0,75	Металл	-	-	-	0	-	-	существующая	Нет
10764	Измалковский муниципальный округ	с. Измалково	Краснозоренская	14	-	52.6961595	37.9432253	ЮЛ	Измалковский территориальный отдел администрации Измалковского округа	4809002224	1024800608293	ООО "ТЭКО-Сервис"	6829005315	11-0124-11	1,60	бетон	закрытая	данные отсутствуют	2	0,75	Металл	-	-	-	0	-	-	существующая	Нет
10765	Измалковский муниципальный округ	с. Измалково	Краснозоренская	20	-	52.698318	37.9477792	ЮЛ	Измалковский территориальный отдел администрации Измалковского округа	4809002224	1024800608293	ООО "ТЭКО-Сервис"	6829005315	11-0125-11	0,80	бетон	Открытая	данные отсутствуют	2	0,75	Металл	-	-	-	0	-	-	существующая	Нет
10766	Измалковский муниципальный округ	с. Измалково	Краснозоренская	32	-	52.69916455	37.9496332	ЮЛ	Измалковский территориальный отдел администрации Измалковского округа	4809002224	1024800608293	ООО "ТЭКО-Сервис"	6829005315	11-0126-11	0,80	бетон	Открытая	данные отсутствуют	1	0,75	Металл	-	-	-	0	-	-	существующая	Да
10767	Измалковский муниципальный округ	с. Измалково	Краснозоренская	42	-	52.700514	37.953084	ЮЛ	Измалковский территориальный отдел администрации Измалковского округа	4809002224	1024800608293	ООО "ТЭКО-Сервис"	6829005315	11-0127-11	0,80	бетон	Открытая	данные отсутствуют	1	0,75	Металл	-	-	-	0	-	-	существующая	Нет
10768	Измалковский муниципальный округ	с. Измалково	Мичурина	2	-	52.6955712	37.9491515	ЮЛ	Измалковский территориальный отдел администрации Измалковского округа	4809002224	1024800608293	ООО "ТЭКО-Сервис"	6829005315	11-0128-11	1,60	бетон	Открытая	данные отсутствуют	1	0,75	Металл	-	-	-	0	-	-	существующая	Нет
10769	Измалковский муниципальный округ	с. Измалково	Мичурина	1	-	52.6939559	37.9500527	ЮЛ	Измалковский территориальный отдел администрации Измалковского округа	4809002224	1024800608293	ООО "ТЭКО-Сервис"	6829005315	11-0129-11	0,80	бетон	Открытая	данные отсутствуют	2	0,75	Металл	-	-	-	0	-	-	существующая	Нет
10770	Измалковский муниципальный округ	с. Измалково	Мичурина	17	-	52.696596	37.950551	ЮЛ	Пятерочка	4809002224	1027809237796	ООО "ТЭКО-Сервис"	6829005315	11-0130-11	1,60	бетон	закрытая	данные отсутствуют	1	0,75	Металл	-	-	-	0	-	-	существующая	Нет
10771	Измалковский муниципальный округ	с. Измалково	Мичурина	13	-	52.6884283	37.9636914	ЮЛ	ПО "Черниавское"	4809002224	1024800608436	ООО "ТЭКО-Сервис"	6829005315	11-0131-11	1,60	бетон	Открытая	данные отсутствуют	2	0,75	Металл	-	-	-	0	-	-	существующая	Нет
10772	Измалковский муниципальный округ	с. Измалково	Советская	16	-	52.685702	37.972764	ЮЛ	ООО "Дом быта"	4809002224	1034800041980	ООО "ТЭКО-Сервис"	6829005315	11-0132-11	0,80	бетон	Открытая	данные отсутствуют	2	0,75	Металл	-	-	-	0	-	-	существующая	Нет
10773	Измалковский муниципальный округ	с. Измалково	Советская	24	-	52.6873012	37.9755229	ЮЛ	АО "Гандер"	4809002224	1134828000097	ООО "ТЭКО-Сервис"	6829005315	11-0133-11	2,40	бетон	Открытая	данные отсутствуют	1	0,75	Металл	-	-	-	0	-	-	существующая	Нет
10774	Измалковский муниципальный округ	с. Измалково	Советская	37	-	52.6896994	37.975408	ЮЛ	Измалковский территориальный отдел администрации Измалковского округа	4809002224	1024800608293	ООО "ТЭКО-Сервис"	6829005315	11-0134-11	0,80	бетон	Открытая	данные отсутствуют	3	0,75	Металл	-	-	-	0	-	-	существующая	Нет
10775	Измалковский муниципальный округ	с. Измалково	Советская	40	-	52.6914754	37.9756141	ЮЛ	Измалковский территориальный отдел администрации Измалковского округа	4809002224	1024800608293	ООО "ТЭКО-Сервис"	6829005315	11-0135-11	0,80	бетон	Открытая	данные отсутствуют	1	0,75	Металл	-	-	-	0	-	-	существующая	Нет
10776	Измалковский муниципальный округ	с. Измалково	Советская	40	а	52.6912959	37.9751227	ЮЛ	ОКУ "Измалковский районный ЦЗН"	4809002224	1024800608140	ООО "ТЭКО-Сервис"	6829005315	11-0136-11	0,80	бетон	Открытая	данные отсутствуют	1	0,75	Металл	-	-	-	0	-	-	существующая	Да
10777	Измалковский муниципальный округ	с. Измалково	Советская	41	-	52.690702	37.975449	ЮЛ	Измалковский территориальный отдел администрации Измалковского округа	4809002224	1024800605840	ООО "ТЭКО-Сервис"	6829005315	11-0137-11	0,80	бетон	Открытая	данные отсутствуют	1	0,75	Металл	-	-	-	0	-	-	существующая	Да
10778	Измалковский муниципальный округ	с. Измалково	Советская	50	-	52.700759	37.9530300	ЮЛ	Измалковский территориальный отдел администрации	4809002224	1024800608293	ООО "ТЭКО-Сервис"	6829005315	11-0138-11	0,80	бетон	Открытая	данные отсутствуют	1	0,75	Металл	-	-	-	0	-	-	существующая	Нет

Приложение 1 к приказу управления экологии и природных ресурсов Липецкой области
«Приложение А6. Реестр контейнерных площадок (по данным ОМС)

№ п/п	Данные о нахождении мест (площадок) накопления твердых коммунальных отходов							Данные о собственниках мест (площадок) накопления твердых коммунальных отходов				Организация (ИП), оказывающая услуги по сбору и транспортированию ТКО		Данные о технических характеристиках мест (площадок) накопления твердых коммунальных отходов					Контейнеры для несортированных отходов			Контейнеры для утилизируемых отходов (раздельный сбор)			Контейнеры для сбора крупногабаритных отходов			Статус (существующая/планируемая)	Совместное использование с другими МКД
	Муниципальное образование	Населенный пункт	Улица	Дом	Корпус/Строение	Широта	Долгота	Организационно-правовая форма балансодержателя (юридическое лицо - ЮЛ; индивидуальный предприниматель - ИП; физическое лицо - ФЛ)	для ЮЛ - Полное наименование организации для ИП - Фамилия, Имя, Отчество для ФЛ - Фамилия, Имя, Отчество	ИНН	ОГРН	Наименование	ИНН	Номер контейнерной площадки	Площадь, кв.м.	Тип подстилающей поверхности	Вид площадки	Материал ограждения	Кол-во	Емкость (отдельного контейнера)	Материал контейнера	Кол-во	Емкость (отдельного контейнера)	Материал контейнера	Кол-во	Емкость (отдельного контейнера) м3	Материал контейнера		
10779	Измалковский муниципальный округ	с. Измалково	Советская	53	-	52.6929501	37.9759238	ЮЛ	Измалковский территориальный отдел администрации Измалковского округа	4809002224	1024800608293	ООО "ТЭКО-Сервис"	6829005315	11-0139-11	1,60	бетон	Открытая	данные отсутствуют	1	0,75	Металл	-	-	-	0	-	-	существующая	Да
10780	Измалковский муниципальный округ	с. Измалково	Советская	57	-	52.6936396	37.9771782	ЮЛ	ОБУ "ЦСЗН по Измалковскому округу"	4809002224	1134828001648	ООО "ТЭКО-Сервис"	6829005315	11-0140-11	0,80	бетон	Открытая	данные отсутствуют	2	0,75	Металл	-	-	-	0	-	-	существующая	Да
10781	Измалковский муниципальный округ	с. Измалково	Советская	75	-	52.6979676	37.9781708	ЮЛ	МБУК "МЦКД Измалковского округа"	4809002224	1064807014348	ООО "ТЭКО-Сервис"	6829005315	11-0142-11	1,60	бетон	закрытая	данные отсутствуют	1	0,75	Металл	-	-	-	0	-	-	существующая	Да
10782	Измалковский муниципальный округ	с. Измалково	Советская	85	-	52.6989945	37.9785635	ЮЛ	МБОУ СОШ с. Измалково	4809002224	1034800041638	ООО "ТЭКО-Сервис"	6829005315	11-0143-11	0,80	бетон	закрытая	данные отсутствуют	2	0,75	Металл	-	-	-	0	-	-	существующая	Нет
10783	Измалковский муниципальный округ	с. Измалково	Советская	93	-	52.700928	37.9779777	ЮЛ	Измалковский территориальный отдел администрации Измалковского округа	4809002224	1024800608293	ООО "ТЭКО-Сервис"	6829005315	11-0144-11	0,80	бетон	Открытая	данные отсутствуют	1	0,75	Металл	-	-	-	0	-	-	существующая	Нет
10784	Измалковский муниципальный округ	с. Измалково	Советская	94	-	52.700928	37.9779777	ЮЛ	Измалковский территориальный отдел администрации Измалковского округа	4809002224	1024800608293	ООО "ТЭКО-Сервис"	6829005315	11-0145-11	0,80	бетон	Открытая	данные отсутствуют	1	0,75	Металл	-	-	-	0	-	-	существующая	Нет
10785	Измалковский муниципальный округ	с. Измалково	Советская	68	-	52.69594	37.9777631	ЮЛ	Измалковский территориальный отдел администрации Измалковского округа	4809002224	1024800608293	ООО "ТЭКО-Сервис"	6829005315	11-0146-11	0,80	бетон	Открытая	данные отсутствуют	1	0,75	Металл	-	-	-	0	-	-	существующая	Да
10786	Измалковский муниципальный округ	с. Измалково	Ленина	2	-	52.6874075	37.9588976	ЮЛ	Измалковский территориальный отдел администрации Измалковского округа	4809002224	1024800608293	ООО "ТЭКО-Сервис"	6829005315	11-0147-11	-	бетон	Открытая	данные отсутствуют	1	0,75	Металл	-	-	-	0	-	-	существующая	Да
10787	Измалковский муниципальный округ	с. Измалково	Ленина	4	-	52.686786	37.959103	ЮЛ	Измалковский территориальный отдел администрации Измалковского округа	4809002224	1024800608293	ООО "ТЭКО-Сервис"	6829005315	11-0148-11	1,60	бетон	Открытая	данные отсутствуют	1	0,75	Металл	-	-	-	0	-	-	существующая	Да
10788	Измалковский муниципальный округ	с. Измалково	Ленина	7	-	52.6873868	37.9578952	ЮЛ	Измалковский территориальный отдел администрации Измалковского округа	4809002224	1024800608293	ООО "ТЭКО-Сервис"	6829005315	11-0149-11	0,80	бетон	закрытая	данные отсутствуют	2	0,75	Металл	-	-	-	0	-	-	существующая	Нет
10789	Измалковский муниципальный округ	с. Измалково	Ленина	6	-	52.6879708	37.9602321	ЮЛ	Измалковский территориальный отдел администрации Измалковского округа	4809002224	1024800608293	ООО "ТЭКО-Сервис"	6829005315	11-0150-11	0,80	бетон	Открытая	данные отсутствуют	1	0,75	Металл	-	-	-	0	-	-	существующая	Нет
10790	Измалковский муниципальный округ	с. Измалково	Ленина	11	-	52.6873951	37.9578285	ЮЛ	Измалковский территориальный отдел администрации Измалковского округа	4809002224	1024800608293	ООО "ТЭКО-Сервис"	6829005315	11-0151-11	2,40	бетон	Открытая	данные отсутствуют	1	0,75	Металл	-	-	-	0	-	-	существующая	Нет
10791	Измалковский муниципальный округ	с. Измалково	Ленина	10	-	52.6902872	37.959559	ЮЛ	Измалковский территориальный отдел администрации Измалковского округа	4809002224	1024800608293	ООО "ТЭКО-Сервис"	6829005315	11-0152-11	3,20	бетон	Открытая	данные отсутствуют	3	0,75	Металл	-	-	-	0	-	-	существующая	Нет
10792	Измалковский муниципальный округ	с. Измалково	Ленина	15	-	52.6888257	37.9570083	ЮЛ	Измалковский территориальный отдел	4809002224	1024800608293	ООО "ТЭКО-Сервис"	6829005315	11-0153-11	0,80	бетон	Открытая	данные отсутствуют	4	0,75	Металл	-	-	-	0	-	-	существующая	Нет
10793	Измалковский муниципальный округ	с. Измалково	Ленина	22	-	52.6898659	37.9575361	ЮЛ	Измалковский территориальный отдел	4809002224	1024800608293	ООО "ТЭКО-Сервис"	6829005315	11-0154-11	0,80	бетон	Открытая	данные отсутствуют	1	0,75	Металл	-	-	-	0	-	-	существующая	Нет
10794	Измалковский муниципальный округ	с. Измалково	Ленина	26	-	52.690871	37.9580676	ЮЛ	Измалковский территориальный отдел	4809002224	1024800608293	ООО "ТЭКО-Сервис"	6829005315	11-0155-11	1,60	бетон	Открытая	данные отсутствуют	1	0,75	Металл	-	-	-	0	-	-	существующая	Нет
10795	Измалковский муниципальный округ	с. Измалково	Ленина	28	-	52.6904183	37.9580852	ЮЛ	Измалковский территориальный отдел	4809002224	1024800608293	ООО "ТЭКО-Сервис"	6829005315	11-0156-11	0,80	бетон	Открытая	данные отсутствуют	2	0,75	Металл	-	-	-	0	-	-	существующая	Да

Приложение 1 к приказу управления экологии и природных ресурсов Липецкой области
«Приложение А6. Реестр контейнерных площадок (по данным ОМС)

№ п/п	Данные о нахождении мест (площадок) накопления твердых коммунальных отходов							Данные о собственниках мест (площадок) накопления твердых коммунальных отходов				Организация (ИП), оказывающая услуги по сбору и транспортированию ТКО		Данные о технических характеристиках мест (площадок) накопления твердых коммунальных отходов					Контейнеры для несортированных отходов			Контейнеры для утилизируемых отходов (раздельный сбор)			Контейнеры для сбора крупногабаритных отходов			Статус (существующая/планируемая)	Совместное использование с другими МКД
	Муниципальное образование	Населенный пункт	Улица	Дом	Корпус/Строение	Широта	Долгота	Организационно-правовая форма балансодержателя (юридическое лицо - ЮЛ; индивидуальный предприниматель - ИП; физическое лицо - ФЛ)	для ЮЛ - Полное наименование организации для ИП - Фамилия, Имя, Отчество для ФЛ - Фамилия, Имя, Отчество	ИНН	ОГРН	Наименование	ИНН	Номер контейнерной площадки	Площадь, кв.м.	Тип подстилающей поверхности	Вид площадки	Материал ограждения	Кол-во	Емкость (отдельного контейнера)	Материал контейнера	Кол-во	Емкость (отдельного контейнера)	Материал контейнера	Кол-во	Емкость (отдельного контейнера) м3	Материал контейнера		
10796	Измалковский муниципальный округ	с. Измалково	Ленина	29	-	52.6903861	37.9564801	ЮЛ	Измалковский территориальный отдел администрации Измалковского округа	4809002224	1024800608293	ООО "ТЭКО-Сервис"	6829005315	11-0157-11	0,80	бетон	Открытая	данные отсутствуют	1	0,75	Металл	-	-	-	0	-	-	существующая	Нет
10797	Измалковский муниципальный округ	с. Измалково	Ленина	36	-	52.6908775	37.9579035	ЮЛ	Измалковский территориальный отдел администрации Измалковского округа	4809002224	1024800608293	ООО "ТЭКО-Сервис"	6829005315	11-0158-11	0,80	бетон	Открытая	данные отсутствуют	1	0,75	Металл	-	-	-	0	-	-	существующая	Нет
10798	Измалковский муниципальный округ	с. Измалково	Ленина	38	-	52.696394	37.9623218	ЮЛ	Магазин "Правильный цыпленок"	4809002224	-	ООО "ТЭКО-Сервис"	6829005315	11-0159-11	1,60	бетон	Открытая	данные отсутствуют	1	0,75	Металл	-	-	-	0	-	-	существующая	Нет
10799	Измалковский муниципальный округ	с. Измалково	Ленина	39	-	52.6930244	37.9558874	ЮЛ	УПФС Липецкой области филиал ФГУП Почта России ОСП Елецкий почтамт	4809002224	1037724007276	ООО "ТЭКО-Сервис"	6829005315	11-0160-11	2,40	бетон	Открытая	данные отсутствуют	2	0,75	Металл	-	-	-	0	-	-	существующая	Да
10800	Измалковский муниципальный округ	с. Измалково	Ленина	41	-	52.6932127	37.9567683	ИП	ИП Кудинов Дмитрий Васильевич	4809002224	313482802100033	ООО "ТЭКО-Сервис"	6829005315	11-0161-11	1,60	бетон	Открытая	данные отсутствуют	3	0,75	Металл	-	-	-	0	-	-	существующая	Нет
10801	Измалковский муниципальный округ	с. Измалково	Ленина	40	-	52.6933323	37.9569383	ЮЛ	Измалковский территориальный отдел администрации Измалковского округа	4809002224	1024800608293	ООО "ТЭКО-Сервис"	6829005315	11-0162-11	3,20	бетон	закрытая	данные отсутствуют	2	0,75	Металл	-	-	-	0	-	-	существующая	Нет
10802	Измалковский муниципальный округ	с. Измалково	Ленина	50	-	52.695832	37.9580613	ЮЛ	МБДОУ "Солнышко" с. Измалково	4809002224	1034800041980	ООО "ТЭКО-Сервис"	6829005315	11-0163-11	1,60	бетон	Открытая	данные отсутствуют	4	0,75	Металл	-	-	-	0	-	-	существующая	Нет
10803	Измалковский муниципальный округ	с. Измалково	Ленина	51	-	52.6952839	37.9573792	ЮЛ	Измалковский территориальный отдел администрации Измалковского округа	4809002224	1024800608293	ООО "ТЭКО-Сервис"	6829005315	11-0164-11	0,80	бетон	Открытая	данные отсутствуют	2	0,75	Металл	-	-	-	0	-	-	существующая	Нет
10804	Измалковский муниципальный округ	с. Измалково	Ленина	61	-	52.6974	37.9577819	ЮЛ	Измалковский территориальный отдел администрации Измалковского округа	4809002224	1024800608293	ООО "ТЭКО-Сервис"	6829005315	11-0165-11	0,80	бетон	Открытая	данные отсутствуют	1	0,75	Металл	-	-	-	0	-	-	существующая	Нет
10805	Измалковский муниципальный округ	с. Измалково	Ленина	69	-	52.6981025	37.958251	ЮЛ	Измалковский территориальный отдел администрации Измалковского округа	4809002224	1024800608293	ООО "ТЭКО-Сервис"	6829005315	11-0166-11	0,80	бетон	закрытая	данные отсутствуют	1	0,75	Металл	-	-	-	0	-	-	существующая	Нет
10806	Измалковский муниципальный округ	с. Измалково	Ленина	70	-	52.6960035	37.9572518	ЮЛ	Измалковский территориальный отдел администрации Измалковского округа	4809002224	1024800608293	ООО "ТЭКО-Сервис"	6829005315	11-0167-11	0,80	бетон	закрытая	данные отсутствуют	1	0,75	Металл	-	-	-	0	-	-	существующая	Да
10807	Измалковский муниципальный округ	с. Измалково	Октябрьская	25	-	52.6873054	37.9656359	ЮЛ	Измалковский территориальный отдел администрации Измалковского округа	4809002224	1024800608293	ООО "ТЭКО-Сервис"	6829005315	11-0179-11	1,60	бетон	Открытая	данные отсутствуют	1	0,75	Металл	-	-	-	0	-	-	существующая	Нет
10808	Измалковский муниципальный округ	с. Измалково	Ленина	73	-	52.6988137	37.9586602	ЮЛ	Измалковский территориальный отдел администрации Измалковского округа	4809002224	1024800608293	ООО "ТЭКО-Сервис"	6829005315	11-0168-11	0,80	бетон	закрытая	данные отсутствуют	1	0,75	Металл	-	-	-	0	-	-	существующая	Да
10809	Измалковский муниципальный округ	с. Измалково	Ленина	92	-	52.6996096	37.958643	ЮЛ	Измалковский территориальный отдел администрации Измалковского округа	4809002224	1024800608293	ООО "ТЭКО-Сервис"	6829005315	11-0169-11	1,60	бетон	закрытая	данные отсутствуют	1	0,75	Металл	-	-	-	0	-	-	существующая	Нет
10810	Измалковский муниципальный округ	с. Измалково	Ленина	96	-	52.7000022	37.9586553	ЮЛ	Измалковский территориальный отдел администрации Измалковского округа	4809002224	1024800608293	ООО "ТЭКО-Сервис"	6829005315	11-0170-11	0,80	бетон	Открытая	данные отсутствуют	2	0,75	Металл	-	-	-	0	-	-	существующая	Нет

Приложение 1 к приказу управления экологии и природных ресурсов Липецкой области
«Приложение А6. Реестр контейнерных площадок (по данным ОМС)

№ п/п	Данные о нахождении мест (площадок) накопления твердых коммунальных отходов							Данные о собственниках мест (площадок) накопления твердых коммунальных отходов				Организация (ИП), оказывающая услуги по сбору и транспортированию ТКО		Данные о технических характеристиках мест (площадок) накопления твердых коммунальных отходов					Контейнеры для несортированных отходов			Контейнеры для утилизируемых отходов (раздельный сбор)			Контейнеры для сбора крупногабаритных отходов			Статус (существующая/планируемая)	Совместное использование с другими МКД
	Муниципальное образование	Населенный пункт	Улица	Дом	Корпус/Строение	Широта	Долгота	Организационно-правовая форма балансодержателя (юридическое лицо - ЮЛ; индивидуальный предприниматель - ИП; физическое лицо - ФЛ)	для ЮЛ - Полное наименование организации для ИП - Фамилия, Имя, Отчество для ФЛ - Фамилия, Имя, Отчество	ИНН	ОГРН	Наименование	ИНН	Номер контейнерной площадки	Площадь, кв.м.	Тип подстилающей поверхности	Вид площадки	Материал ограждения	Кол-во	Емкость (отдельного контейнера)	Материал контейнера	Кол-во	Емкость (отдельного контейнера)	Материал контейнера	Кол-во	Емкость (отдельного контейнера) м3	Материал контейнера		
10811	Измалковский муниципальный округ	с. Измалково	Ленина	100	-	52.700633	37.9587818	ЮЛ	Измалковский территориальный отдел администрации Измалковского округа	4809002224	1024800608293	ООО "ТЭКО-Сервис"	6829005315	11-0171-11	0,80	бетон	Открытая	данные отсутствуют	1	0,75	Металл	-	-	-	0	-	-	существующая	Нет
10812	Измалковский муниципальный округ	с. Измалково	Ленина	102	-	52.7015994	37.9581006	ЮЛ	Измалковский территориальный отдел администрации Измалковского округа	4809002224	1024800608293	ООО "ТЭКО-Сервис"	6829005315	11-0172-11	1,60	бетон	Открытая	данные отсутствуют	1	0,75	Металл	-	-	-	0	-	-	существующая	Нет
10813	Измалковский муниципальный округ	с. Измалково	Октябрьская	2	-	52.691564	37.9482705	ЮЛ	Измалковский территориальный отдел администрации Измалковского округа	4809002224	1024800608293	ООО "ТЭКО-Сервис"	6829005315	11-0173-11	0,80	бетон	Открытая	данные отсутствуют	2	0,75	Металл	-	-	-	0	-	-	существующая	Нет
10814	Измалковский муниципальный округ	с. Измалково	Октябрьская	7	а	52.6946457	37.9433589	ЮЛ	Измалковский территориальный отдел	4809002224	1024800608293	ООО "ТЭКО-Сервис"	6829005315	11-0174-11	1,60	бетон	закрытая	данные отсутствуют	1	0,75	Металл	-	-	-	0	-	-	существующая	Нет
10815	Измалковский муниципальный округ	с. Измалково	Октябрьская	10	-	52.6938369	37.9533641	ЮЛ	Измалковский территориальный отдел	4809002224	1024800608293	ООО "ТЭКО-Сервис"	6829005315	11-0175-11	0,80	бетон	закрытая	данные отсутствуют	2	0,75	Металл	-	-	-	0	-	-	существующая	Нет
10816	Измалковский муниципальный округ	с. Измалково	Октябрьская	15	-	52.687053	37.955920	ЮЛ	Измалковский территориальный отдел	4809002224	1024800608293	ООО "ТЭКО-Сервис"	6829005315	11-0176-11	1,60	бетон	закрытая	данные отсутствуют	1	0,75	Металл	-	-	-	0	-	-	существующая	Нет
10817	Измалковский муниципальный округ	с. Измалково	Октябрьская	22	-	52.686085	37.959615	ЮЛ	Измалковский территориальный отдел администрации Измалковского округа	4809002224	1024800608293	ООО "ТЭКО-Сервис"	6829005315	11-0177-11	1,60	бетон	Открытая	данные отсутствуют	2	0,75	Металл	-	-	-	0	-	-	существующая	Нет
10818	Измалковский муниципальный округ	с. Измалково	Октябрьская	21	-	52.6869083	37.9586512	ЮЛ	Измалковский территориальный отдел администрации Измалковского округа	4809002224	1024800608293	ООО "ТЭКО-Сервис"	6829005315	11-0178-11	0,80	бетон	Открытая	данные отсутствуют	2	0,75	Металл	-	-	-	0	-	-	существующая	Нет
10819	Измалковский муниципальный округ	д. Тетеринка	Заповоротная	6	а	52.697029	38.187800	нет данных	нет данных	-	-	ООО "ТЭКО-Сервис"	6829005315	-	0,80	бетон	Открытая	данные отсутствуют	2	0,75	Металл	-	-	-	0	-	-	существующая	Нет
10820	Измалковский муниципальный округ	с. Измалково	Октябрьская	34	-	52.6865168	37.9632368	ЮЛ	Измалковский территориальный отдел	4809002224	1024800608293	ООО "ТЭКО-Сервис"	6829005315	11-0180-11	0,80	бетон	Открытая	данные отсутствуют	2	0,75	Металл	-	-	-	0	-	-	существующая	Нет
10821	Измалковский муниципальный округ	с. Измалково	Октябрьская	50	-	52.6886043	37.9632237	ЮЛ	Измалковский территориальный отдел	4809002224	1024800608293	ООО "ТЭКО-Сервис"	6829005315	11-0181-11	0,80	бетон	Открытая	данные отсутствуют	1	0,75	Металл	-	-	-	0	-	-	существующая	Да
10822	Измалковский муниципальный округ	с. Измалково	Октябрьская	71	-	52.6860104	37.9732802	ЮЛ	Измалковский территориальный отдел	4809002224	1024800608293	ООО "ТЭКО-Сервис"	6829005315	11-0182-11	0,80	бетон	Открытая	данные отсутствуют	1	0,75	Металл	-	-	-	0	-	-	существующая	Нет
10823	Измалковский муниципальный округ	с. Измалково	Мира	6	-	52.6902665	37.959642	ЮЛ	Измалковский территориальный отдел	4809002224	1024800608293	ООО "ТЭКО-Сервис"	6829005315	11-0183-11	0,80	бетон	Открытая	данные отсутствуют	1	0,75	Металл	-	-	-	0	-	-	существующая	Нет
10824	Измалковский муниципальный округ	с. Измалково	переулок Крайний	3	-	52.697651	37.975422	ЮЛ	Измалковский территориальный отдел	4809002224	1024800608293	ООО "ТЭКО-Сервис"	6829005315	11-0184-11	0,80	бетон	Открытая	данные отсутствуют	1	0,75	Металл	-	-	-	0	-	-	существующая	Да
10825	Измалковский муниципальный округ	с. Измалково	Измалковская	-	-	52.7045107	37.9755200	ЮЛ	Измалковский территориальный отдел	4809002224	1024800608293	ООО "ТЭКО-Сервис"	6829005315	11-0185-11	0,80	бетон	Открытая	данные отсутствуют	1	0,75	Металл	-	-	-	0	-	-	существующая	Нет
10826	Измалковский муниципальный округ	с. Измалково	Скульптора Измалкова	1	-	52.693014	37.9664990	ЮЛ	Измалковский территориальный отдел	4809002224	1024800608293	ООО "ТЭКО-Сервис"	6829005315	11-0186-11	0,80	бетон	Открытая	данные отсутствуют	1	0,75	Металл	-	-	-	0	-	-	существующая	Нет
10827	Измалковский муниципальный округ	д. Мульгино	Центральная	1	-	52.6739846	37.9484573	ЮЛ	Измалковский территориальный отдел администрации Измалковского округа	4809002224	1024800608293	ООО "ТЭКО-Сервис"	6829005315	11-0187-11	0,80	бетон	Открытая	данные отсутствуют	1	0,75	Металл	-	-	-	0	-	-	существующая	Нет
10828	Измалковский муниципальный округ	д. Мульгино	Центральная	5	-	52.674693	37.9949080	ЮЛ	Измалковский территориальный отдел администрации Измалковского округа	4809002224	1024800608293	ООО "ТЭКО-Сервис"	6829005315	11-0188-11	0,80	бетон	Открытая	данные отсутствуют	1	0,75	Металл	-	-	-	0	-	-	существующая	Да
10829	Измалковский муниципальный округ	д. Мульгино	Центральная	9	-	52.67516	37.942695	ЮЛ	Измалковский территориальный отдел администрации Измалковского округа	4809001848	10248000608150	ООО "ТЭКО-Сервис"	6829005315	17-0001-12	0,80	бетон	Открытая	данные отсутствуют	1	0,75	Металл	-	-	-	0	-	-	существующая	Да
10830	Измалковский муниципальный округ	д. Мульгино	Центральная	11	-	52.672242	37.938158	ЮЛ	Измалковский территориальный отдел администрации Измалковского округа	4809001848	10248000608150	ООО "ТЭКО-Сервис"	6829005315	17-0002-12	0,80	бетон	Открытая	данные отсутствуют	1	0,75	Металл	-	-	-	0	-	-	существующая	Нет
10831	Измалковский муниципальный округ	д. Мульгино	Центральная	22	-	52.672242	37.9381580	ЮЛ	Измалковский территориальный отдел администрации Измалковского округа	4809001848	10248000608150	ООО "ТЭКО-Сервис"	6829005315	17-0003-12	0,80	бетон	Открытая	данные отсутствуют	1	0,75	Металл	-	-	-	0	-	-	существующая	Нет

Приложение 1 к приказу управления экологии и природных ресурсов Липецкой области
«Приложение А6. Реестр контейнерных площадок (по данным ОМС)

№ п/п	Данные о нахождении мест (площадок) накопления твердых коммунальных отходов							Данные о собственниках мест (площадок) накопления твердых коммунальных отходов				Организация (ИП), оказывающая услуги по сбору и транспортированию ТКО		Данные о технических характеристиках мест (площадок) накопления твердых коммунальных отходов					Контейнеры для несортированных отходов			Контейнеры для утилизируемых отходов (раздельный сбор)			Контейнеры для сбора крупногабаритных отходов			Статус (существующая/планируемая)	Совместное использование с другими МКД
	Муниципальное образование	Населенный пункт	Улица	Дом	Корпус/Строение	Широта	Долгота	Организационно-правовая форма балансодержателя (юридическое лицо - ЮЛ; индивидуальный предприниматель - ИП; физическое лицо - ФЛ)	для ЮЛ - Полное наименование организации для ИП - Фамилия, Имя, Отчество для ФЛ - Фамилия, Имя, Отчество	ИНН	ОГРН	Наименование	ИНН	Номер контейнерной площадки	Площадь, кв.м.	Тип подстилающей поверхности	Вид площадки	Материал ограждения	Кол-во	Емкость (отдельного контейнера)	Материал контейнера	Кол-во	Емкость (отдельного контейнера)	Материал контейнера	Кол-во	Емкость (отдельного контейнера) м3	Материал контейнера		
10832	Измалковский муниципальный округ	д. Мульгино	Центральная	28	-	52.67295	37.930585	ЮЛ	Измалковский территориальный отдел администрации Измалковского округа	4809001848	1024800608150	ООО "ТЭКО-Сервис"	6829005315	17-0004-12	0,80	бетон	Открытая	данные отсутствуют	1	0,75	Металл	-	-	-	0	-	-	существующая	Да
10833	Измалковский муниципальный округ	д. Мульгино	Центральная	17	-	52.67171	37.93260	ЮЛ	МБОУ НОШ с. Васильевка	4809001848	1114807000813	ООО "ТЭКО-Сервис"	6829005315	17-0005-12	0,80	бетон	Открытая	данные отсутствуют	1	0,75	Металл	-	-	-	0	-	-	существующая	Нет
10834	Измалковский муниципальный округ	д. Мульгино	переулок Угловой	5	-	52.6696	37.93728	ЮЛ	Измалковский территориальный отдел администрации Измалковского округа	4809001848	1024800608150	ООО "ТЭКО-Сервис"	6829005315	17-0006-12	0,80	бетон	Открытая	данные отсутствуют	1	0,75	Металл	-	-	-	0	-	-	существующая	Да
10835	Измалковский муниципальный округ	д. Мульгино	переулок Угловой	12	-	52.665715	37.930726	ЮЛ	Измалковский территориальный отдел администрации Измалковского округа	4809001848	1024800608150	ООО "ТЭКО-Сервис"	6829005315	17-0007-12	0,80	бетон	Открытая	данные отсутствуют	1	0,75	Металл	-	-	-	0	-	-	существующая	Да
10836	Измалковский муниципальный округ	д. Мульгино	переулок Кольцевой	6	-	52.67186	37.93890	ЮЛ	Измалковский территориальный отдел администрации Измалковского округа	4809001848	1024800608150	ООО "ТЭКО-Сервис"	6829005315	17-0008-12	0,80	бетон	Открытая	данные отсутствуют	1	0,75	Металл	-	-	-	0	-	-	существующая	Да
10837	Измалковский муниципальный округ	д. Мульгино	переулок Кольцевой	8	-	52.67207	37.93807	ЮЛ	Измалковский территориальный отдел администрации Измалковского округа	4809001848	1024800608150	ООО "ТЭКО-Сервис"	6829005315	17-0009-12	0,80	бетон	Открытая	данные отсутствуют	1	0,75	Металл	-	-	-	0	-	-	существующая	Да
10838	Измалковский муниципальный округ	д. Мульгино	переулок Кольцевой	14	-	52.676667	37.9304300	ЮЛ	Измалковский территориальный отдел администрации Измалковского округа	4809001848	1024800608150	ООО "ТЭКО-Сервис"	6829005315	17-0010-12	0,80	бетон	Открытая	данные отсутствуют	1	0,75	Металл	-	-	-	0	-	-	существующая	Да
10839	Измалковский муниципальный округ	д. Мульгино	Полевая	3	-	52.674743	37.937684	ЮЛ	Измалковский территориальный отдел администрации Измалковского округа	4809001848	1024800608150	ООО "ТЭКО-Сервис"	6829005315	17-0011-12	0,80	бетон	Открытая	данные отсутствуют	1	0,75	Металл	-	-	-	0	-	-	существующая	Да
10840	Измалковский муниципальный округ	д. Мульгино	Полевая	12	-	52.675691	37.9453060	ЮЛ	Измалковский территориальный отдел администрации Измалковского округа	4809001848	1024800608150	ООО "ТЭКО-Сервис"	6829005315	17-0012-12	0,80	бетон	Открытая	данные отсутствуют	1	0,75	Металл	-	-	-	0	-	-	существующая	Да
10841	Измалковский муниципальный округ	д. Мульгино	Полевая	20	-	52.67625	37.93420	ЮЛ	Измалковский территориальный отдел администрации Измалковского округа	4809001848	1024800608150	ООО "ТЭКО-Сервис"	6829005315	17-0013-12	0,80	бетон	Открытая	данные отсутствуют	1	0,75	Металл	-	-	-	0	-	-	существующая	Нет
10842	Измалковский муниципальный округ	д. Мульгино	Полевая	22	-	52.67546	37.9374580	ЮЛ	Измалковский территориальный отдел администрации Измалковского округа	4809001848	1024800608150	ООО "ТЭКО-Сервис"	6829005315	17-0014-12	0,80	бетон	Открытая	данные отсутствуют	1	0,75	Металл	-	-	-	0	-	-	существующая	Нет
10843	Измалковский муниципальный округ	д. Мульгино	Полевая	27	-	52.676584	37.930806	ЮЛ	Измалковский территориальный отдел администрации Измалковского округа	4809001848	1024800608150	ООО "ТЭКО-Сервис"	6829005315	17-0015-12	0,80	бетон	Открытая	данные отсутствуют	1	0,75	Металл	-	-	-	0	-	-	существующая	Нет
10844	Измалковский муниципальный округ	д. Мульгино	Есенина	4	-	52.673623	37.9367030	ЮЛ	Измалковский территориальный отдел администрации Измалковского округа	4809001848	1024800608150	ООО "ТЭКО-Сервис"	6829005315	17-0016-12	0,80	бетон	Открытая	данные отсутствуют	1	0,75	Металл	-	-	-	0	-	-	существующая	Нет
10845	Измалковский муниципальный округ	д. Мульгино	Есенина	11	-	52.674177	37.929121	ЮЛ	Измалковский территориальный отдел администрации Измалковского округа	4809001848	1024800608150	ООО "ТЭКО-Сервис"	6829005315	17-0017-12	0,80	бетон	Открытая	данные отсутствуют	1	0,75	Металл	-	-	-	0	-	-	существующая	Да
10846	Измалковский муниципальный округ	д. Ребриково	Песочная	1	-	52.655326	37.994106	ЮЛ	Измалковский территориальный отдел администрации Измалковского округа	4809001848	1024800608150	ООО "ТЭКО-Сервис"	6829005315	17-0018-12	0,80	бетон	Открытая	данные отсутствуют	1	0,75	Металл	-	-	-	0	-	-	существующая	Нет
10847	Измалковский муниципальный округ	д. Ребриково	Песочная	10	-	52.657555	37.9951520	ЮЛ	Измалковский территориальный отдел администрации Измалковского округа	4809001848	1024800608150	ООО "ТЭКО-Сервис"	6829005315	17-0019-12	0,80	бетон	Открытая	данные отсутствуют	1	0,75	Металл	-	-	-	0	-	-	существующая	Нет
10848	Измалковский муниципальный округ	д. Ребриково	Песочная	29	-	52.659409	37.996708	ЮЛ	Измалковский территориальный отдел администрации Измалковского округа	4809001848	1024800608150	ООО "ТЭКО-Сервис"	6829005315	17-0020-12	0,80	бетон	Открытая	данные отсутствуют	1	0,75	Металл	-	-	-	0	-	-	существующая	Нет
10849	Измалковский муниципальный округ	д. Ребриково	Песочная	25	-	52.658921	37.9956830	ЮЛ	МБОУ ООШ д. Сухой Семенек	4809001848	1034800041924	ООО "ТЭКО-Сервис"	6829005315	17-0021-12	0,80	бетон	Открытая	данные отсутствуют	1	0,75	Металл	-	-	-	0	-	-	существующая	Нет
10850	Измалковский муниципальный округ	д. Стаханово	Добрая	8	-	52.665715	37.9307260	ЮЛ	Измалковский территориальный отдел администрации Измалковского округа	4809001848	1024800608150	ООО "ТЭКО-Сервис"	6829005315	17-0022-12	0,80	бетон	Открытая	данные отсутствуют	1	0,75	Металл	-	-	-	0	-	-	существующая	Да
10851	Измалковский муниципальный округ	д. Стаханово	Добрая	15	-	52.662224	37.9301320	ЮЛ	Измалковский территориальный отдел администрации Измалковского округа	4809001848	1024800608150	ООО "ТЭКО-Сервис"	6829005315	17-0023-12	0,80	бетон	Открытая	данные отсутствуют	1	0,75	Металл	-	-	-	0	-	-	существующая	Нет
10852	Измалковский муниципальный округ	д. Стаханово	Добрая	18	-	52.662398	37.9317050	ЮЛ	Измалковский территориальный отдел администрации Измалковского округа	4809001848	1024800608150	ООО "ТЭКО-Сервис"	6829005315	17-0024-12	0,80	бетон	Открытая	данные отсутствуют	1	0,75	Металл	-	-	-	0	-	-	существующая	Нет
10853	Измалковский муниципальный округ	д. Стаханово	Добрая	25	-	52.660338	37.931771	ЮЛ	Измалковский территориальный отдел администрации Измалковского округа	4809001848	1024800608150	ООО "ТЭКО-Сервис"	6829005315	17-0025-12	0,80	бетон	Открытая	данные отсутствуют	1	0,75	Металл	-	-	-	0	-	-	существующая	Нет
10854	Измалковский муниципальный округ	с. Предтечево	Речная	64	-	52.42471	38.04395	ЮЛ	Измалковский территориальный отдел администрации Измалковского округа	4809001848	1024800608150	ООО "ТЭКО-Сервис"	6829005315	17-0037-12	0,80	бетон	Открытая	данные отсутствуют	1	0,75	Металл	-	-	-	0	-	-	существующая	Нет
10855	Измалковский муниципальный округ	д. Стаханово	Добрая	28	-	52.661184	37.9324620	ЮЛ	Измалковский территориальный отдел администрации Измалковского округа	4809001848	1024800608150	ООО "ТЭКО-Сервис"	6829005315	17-0026-12	0,80	бетон	Открытая	данные отсутствуют	1	0,75	Металл	-	-	-	0	-	-	существующая	Да
10856	Измалковский муниципальный округ	с. Предтечево	Белякова	5	-	52.42267	38.03318	ЮЛ	Измалковский территориальный отдел администрации Измалковского округа	4809001848	1024800608150	ООО "ТЭКО-Сервис"	6829005315	17-0027-12	0,80	бетон	Открытая	данные отсутствуют	1	0,75	Металл	-	-	-	0	-	-	существующая	Да
10857	Измалковский муниципальный округ	с. Предтечево	Белякова	11	-	52.42304	38.03419	ЮЛ	Измалковский территориальный отдел администрации Измалковского округа	4809001848	1024800608150	ООО "ТЭКО-Сервис"	6829005315	17-0028-12	0,80	бетон	Открытая	данные отсутствуют	1	0,75	Металл	-	-	-	0	-	-	существующая	Нет
10858	Измалковский муниципальный округ	с. Предтечево	Белякова	12	-	52.42342	38.03195	ЮЛ	Измалковский территориальный отдел администрации Измалковского округа	4809001848	1024800608150	ООО "ТЭКО-Сервис"	6829005315	17-0029-12	0,80	бетон	Открытая	данные отсутствуют	1	0,75	Металл	-	-	-	0	-	-	существующая	Да
10859	Измалковский муниципальный округ	с. Предтечево	Белякова	15	-	52.42355	38.03511	ЮЛ	Измалковский территориальный отдел администрации Измалковского округа	4809001848	1024800608150	ООО "ТЭКО-Сервис"	6829005315	17-0030-12	0,80	бетон	Открытая	данные отсутствуют	1	0,75	Металл	-	-	-	0	-	-	существующая	Нет
10860	Измалковский муниципальный округ	с. Предтечево	Белякова	18	-	52.42352	38.03222	ЮЛ	Измалковский территориальный отдел администрации Измалковского округа	4809001848	1024800608150	ООО "ТЭКО-Сервис"	6829005315	17-0031-12	0,80	бетон	Открытая	данные отсутствуют	1	0,75	Металл	-	-	-	0	-	-	существующая	Да
10861	Измалковский муниципальный округ	с. Предтечево	Речная	21	-	52.42456	38.03129	ЮЛ	Измалковский территориальный отдел администрации Измалковского округа	4809001848	1024800608150	ООО "ТЭКО-Сервис"	6829005315	17-0032-12	0,80	бетон	Открытая	данные отсутствуют	1	0,75	Металл	-	-	-	0	-	-	существующая	Нет
10862	Измалковский муниципальный округ	с. Предтечево	Речная	29	-	52.42516	38.03192	ЮЛ	Измалковский территориальный отдел администрации Измалковского округа	4809001848	1024800608150	ООО "ТЭКО-Сервис"	6829005315	17-0033-12	0,80	бетон	Открытая	данные отсутствуют	1	0,75	Металл	-	-	-	0	-	-	существующая	Да
10863	Измалковский муниципальный округ	с. Мягкое	Надежды	7	-	52.691847	38.190446	нет данных	нет данных	-	-	ООО "ТЭКО-Сервис"	6829005315	-	0,80	бетон	Открытая	данные отсутствуют	1	0,75	Металл	-	-	-	0	-	-	существующая	Нет
10864	Измалковский муниципальный округ	с. Предтечево	Речная	39	-	52.42465	38.03353	ЮЛ	Измалковский территориальный отдел администрации Измалковского округа	4809001848	1024800608150	ООО "ТЭКО-Сервис"	6829005315	17-0034-12	0,80	бетон	Открытая	данные отсутствуют	1	0,75	Металл	-	-	-	0	-	-	существующая	Да

Приложение 1 к приказу управления экологии и природных ресурсов Липецкой области
«Приложение А6. Реестр контейнерных площадок (по данным ОМС)

№ п/п	Данные о нахождении мест (площадок) накопления твердых коммунальных отходов							Данные о собственниках мест (площадок) накопления твердых коммунальных отходов				Организация (ИП), оказывающая услуги по сбору и транспортированию ТКО		Данные о технических характеристиках мест (площадок) накопления твердых коммунальных отходов					Контейнеры для несортированных отходов			Контейнеры для утилизируемых отходов (раздельный сбор)			Контейнеры для сбора крупногабаритных отходов			Статус (существующая/планируемая)	Совместное использование с другими МКД
	Муниципальное образование	Населенный пункт	Улица	Дом	Корпус/Строение	Широта	Долгота	Организационно-правовая форма балансодержателя (юридическое лицо - ЮЛ; индивидуальный предприниматель - ИП; физическое лицо - ФЛ)	для ЮЛ - Полное наименование организации для ИП - Фамилия, Имя, Отчество для ФЛ - Фамилия, Имя, Отчество	ИНН	ОГРН	Наименование	ИНН	Номер контейнерной площадки	Площадь, кв.м.	Тип подстилающей поверхности	Вид площадки	Материал ограждения	Кол-во	Емкость (отдельного контейнера)	Материал контейнера	Кол-во	Емкость (отдельного контейнера)	Материал контейнера	Кол-во	Емкость (отдельного контейнера) м3	Материал контейнера		
10865	Измалковский муниципальный округ	с. Предтечево	Речная	45	-	52.42443	38.03547	ЮЛ	Измалковский территориальный отдел администрации Измалковского округа	4809001848	1024800608150	ООО "ТЭКО-Сервис"	6829005315	17-0035-12	0,80	бетон	Открытая	данные отсутствуют	1	0,75	Металл	-	-	-	0	-	-	существующая	Нет
10866	Измалковский муниципальный округ	с. Предтечево	Речная	53	-	52.42438	38.04085	ЮЛ	Измалковский территориальный отдел администрации Измалковского округа	4809001848	1024800608150	ООО "ТЭКО-Сервис"	6829005315	17-0036-12	0,80	бетон	Открытая	данные отсутствуют	1	0,75	Металл	-	-	-	0	-	-	существующая	Нет
10867	Измалковский муниципальный округ	с. Предтечево	Речная	67	-	52.42475	38.04446	ЮЛ	Измалковский территориальный отдел администрации Измалковского округа	4809001848	1024800608150	ООО "ТЭКО-Сервис"	6829005315	17-0038-12	0,80	бетон	Открытая	данные отсутствуют	1	0,75	Металл	-	-	-	0	-	-	существующая	Да
10868	Измалковский муниципальный округ	с. Предтечево	Речная	70	-	52.42487	38.04558	ЮЛ	Измалковский территориальный отдел администрации Измалковского округа	4809001848	1024800608150	ООО "ТЭКО-Сервис"	6829005315	17-0039-12	0,80	бетон	Открытая	данные отсутствуют	1	0,75	Металл	-	-	-	0	-	-	существующая	Нет
10869	Измалковский муниципальный округ	с. Предтечево	Средняя	7	-	52.707139	37.956893	ЮЛ	Измалковский территориальный отдел администрации Измалковского округа	4809001848	1024800608150	ООО "ТЭКО-Сервис"	6829005315	17-0040-12	0,80	бетон	Открытая	данные отсутствуют	1	0,75	Металл	-	-	-	0	-	-	существующая	Да
10870	Измалковский муниципальный округ	д. Субботино	Средняя	11	-	52.7071	37.9565130	ЮЛ	Измалковский территориальный отдел администрации Измалковского округа	4809001848	1024800608150	ООО "ТЭКО-Сервис"	6829005315	17-0041-12	0,80	бетон	Открытая	данные отсутствуют	1	0,75	Металл	-	-	-	0	-	-	существующая	Нет
10871	Измалковский муниципальный округ	д. Субботино	Средняя	10	-	52.708029	37.9569630	ЮЛ	Измалковский территориальный отдел администрации Измалковского округа	4809001848	1024800608150	ООО "ТЭКО-Сервис"	6829005315	17-0042-12	0,80	бетон	Открытая	данные отсутствуют	1	0,75	Металл	-	-	-	0	-	-	существующая	Нет
10872	Измалковский муниципальный округ	д. Субботино	Средняя	32	-	52.711271	37.9586590	ЮЛ	Измалковский территориальный отдел администрации Измалковского округа	4809001848	1024800608150	ООО "ТЭКО-Сервис"	6829005315	17-0043-12	0,80	бетон	Открытая	данные отсутствуют	1	0,75	Металл	-	-	-	0	-	-	существующая	Нет
10873	Измалковский муниципальный округ	д. Субботино	Прудовая	17	-	52.704966	37.956995	ЮЛ	Измалковский территориальный отдел администрации Измалковского округа	4809001848	1024800608150	ООО "ТЭКО-Сервис"	6829005315	17-0044-12	0,80	бетон	Открытая	данные отсутствуют	1	0,75	Металл	-	-	-	0	-	-	существующая	Нет
10874	Измалковский муниципальный округ	д. Казаковка	Измалковская	17	-	52.70695	37.9787100	ЮЛ	Измалковский территориальный отдел администрации Измалковского округа	4809001848	1024800608150	ООО "ТЭКО-Сервис"	6829005315	17-0045-12	0,80	бетон	Открытая	данные отсутствуют	1	0,75	Металл	-	-	-	0	-	-	существующая	Нет
10875	Измалковский муниципальный округ	д. Воргол	Подворгольская	13	-	52.70755	37.9839470	ЮЛ	Измалковский территориальный отдел администрации Измалковского округа	4809001848	1024800608150	ООО "ТЭКО-Сервис"	6829005315	17-0046-12	0,80	бетон	Открытая	данные отсутствуют	1	0,75	Металл	-	-	-	0	-	-	существующая	Нет
10876	Измалковский муниципальный округ	д. Воргол	Средняя	28	-	52.7783561	38.0154691	ЮЛ	Васильевский территориальный отдел администрации Измалковского округа	4809001848	1024800608150	ООО "ТЭКО-Сервис"	6829005315	17-0047-12	0,80	бетон	Открытая	данные отсутствуют	1	0,75	Металл	-	-	-	0	-	-	существующая	Нет
10877	Измалковский муниципальный округ	с. Предтечево	Речная	62	-	52.7134793	38.0751679	ЮЛ	Васильевский территориальный отдел администрации Измалковского округа	4809001848	1024800608150	ООО "ТЭКО-Сервис"	6829005315	17-0048-12	0,80	бетон	Открытая	данные отсутствуют	1	0,75	Металл	-	-	-	0	-	-	существующая	Нет
10878	Измалковский муниципальный округ	с. Предтечево	Воргольская	4	-	52.6982431	37.9750648	ЮЛ	Васильевский территориальный отдел администрации Измалковского округа	4809001848	1024800608150	ООО "ТЭКО-Сервис"	6829005315	17-0049-12	0,80	бетон	Открытая	данные отсутствуют	1	0,75	Металл	-	-	-	0	-	-	существующая	Да
10879	Измалковский муниципальный округ	с. Измалково	Воргольская	1	-	52.70297	37.980366	ЮЛ	Васильевский территориальный отдел администрации Измалковского округа	4809001848	1024800608150	ООО "ТЭКО-Сервис"	6829005315	17-0050-12	0,80	бетон	Открытая	данные отсутствуют	1	0,75	Металл	-	-	-	0	-	-	существующая	Нет
10880	Измалковский муниципальный округ	с. Измалково	Гоголя	3	-	52.6905905	37.9551788	ЮЛ	Васильевский территориальный отдел администрации Измалковского округа	4809001848	1024800608150	ООО "ТЭКО-Сервис"	6829005315	17-0051-12	1,60	бетон	Открытая	данные отсутствуют	1	0,75	Металл	-	-	-	0	-	-	существующая	Да
10881	Измалковский муниципальный округ	с. Предтечево	Белякова	26	-	52.7129108	38.0733727	ЮЛ	Васильевский территориальный отдел администрации Измалковского округа	4809001848	1024800608150	ООО "ТЭКО-Сервис"	6829005315	17-0052-12	0,80	бетон	закрытая	данные отсутствуют	2	0,75	Металл	-	-	-	0	-	-	существующая	Да
10882	Измалковский муниципальный округ	д. Жилое кладбище	нет названия ицы	-	-	52.647373	37.9273515	ЮЛ	Васильевский территориальный отдел администрации Измалковского округа	4809001848	1024800608150	ООО "ТЭКО-Сервис"	6829005315	17-0053-12	0,80	бетон	Открытая	данные отсутствуют	1	0,75	Металл	-	-	-	0	-	-	существующая	Нет
10883	Измалковский муниципальный округ	с. Предтечево	кладбище	-	-	52.6699512	38.0594789	ЮЛ	Домовинский территориальный отдел администрации Измалковского округа	4809001862	1024800607523	ООО "ТЭКО-Сервис"	6829005315	17-0001-13	0,80	бетон	Открытая	данные отсутствуют	1	0,75	Металл	-	-	-	0	-	-	существующая	Нет
10884	Измалковский муниципальный округ	с. Васильевка	Центральная	96	-	52.77844	37.99434	ЮЛ	Домовинский территориальный отдел администрации Измалковского округа	4809001862	1024800607523	ООО "ТЭКО-Сервис"	6829005315	17-0002-13	0,80	бетон	Открытая	данные отсутствуют	1	0,75	Металл	-	-	-	0	-	-	существующая	Нет
10885	Измалковский муниципальный округ	с. Васильевка	Центральная	88	-	52.7771	37.99457	ЮЛ	Домовинский территориальный отдел администрации Измалковского округа	4809001862	1024800607523	ООО "ТЭКО-Сервис"	6829005315	17-0003-13	0,80	бетон	Открытая	данные отсутствуют	1	0,75	Металл	-	-	-	0	-	-	существующая	Нет
10886	Измалковский муниципальный округ	с. Васильевка	Центральная	83	-	52.7763	37.99480	ЮЛ	Домовинский территориальный отдел администрации Измалковского округа	4809001862	1024800607523	ООО "ТЭКО-Сервис"	6829005315	17-0004-13	0,80	бетон	Закрытая	данные отсутствуют	1	0,75	Металл	-	-	-	0	-	-	существующая	Да
10887	Измалковский муниципальный округ	с. Васильевка	Центральная	93	-	52.77721	37.99749	ЮЛ	Домовинский территориальный отдел администрации Измалковского округа	4809001862	1024800607523	ООО "ТЭКО-Сервис"	6829005315	17-0005-13	1,60	бетон	Закрытая	данные отсутствуют	1	0,75	Металл	-	-	-	0	-	-	существующая	Да
10888	Измалковский муниципальный округ	с. Васильевка	Центральная	79	-	52.77709	37.99838	ЮЛ	Домовинский территориальный отдел администрации Измалковского округа	4809001862	1024800607523	ООО "ТЭКО-Сервис"	6829005315	17-0006-13	0,80	бетон	Открытая	данные отсутствуют	2	0,75	Металл	-	-	-	0	-	-	существующая	Да
10889	Измалковский муниципальный округ	с. Васильевка	Центральная	110	а	52.76855	37.98093	ЮЛ	Домовинский территориальный отдел администрации Измалковского округа	4809001862	1024800607523	ООО "ТЭКО-Сервис"	6829005315	17-0007-13	1,60	бетон	Открытая	данные отсутствуют	1	0,75	Металл	-	-	-	0	-	-	существующая	Да
10890	Измалковский муниципальный округ	с. Васильевка	Центральная	130	-	52.76747	37.97948	ЮЛ	Домовинский территориальный отдел администрации Измалковского округа	4809001862	1024800607523	ООО "ТЭКО-Сервис"	6829005315	17-0008-13	1,60	бетон	Открытая	данные отсутствуют	2	0,75	Металл	-	-	-	0	-	-	существующая	Нет
10891	Измалковский муниципальный округ	с. Васильевка	Центральная	120	-	52.76665	37.98136	ЮЛ	Домовинский территориальный отдел администрации Измалковского округа	4809001862	1024800607523	ООО "ТЭКО-Сервис"	6829005315	17-0009-13	0,80	бетон	Открытая	данные отсутствуют	2	0,75	Металл	-	-	-	0	-	-	существующая	Нет
10892	Измалковский муниципальный округ	с. Васильевка	Центральная	118	-	52.76728	37.98202	ЮЛ	Домовинский территориальный отдел администрации Измалковского округа	4809001862	1024800607523	ООО "ТЭКО-Сервис"	6829005315	17-0010-13	0,80	бетон	Открытая	данные отсутствуют	1	0,75	Металл	-	-	-	0	-	-	существующая	Да
10893	Измалковский муниципальный округ	с. Васильевка	Центральная	133	-	52.76681	37.97918	ЮЛ	Домовинский территориальный отдел администрации Измалковского округа	4809001862	1024800607523	ООО "ТЭКО-Сервис"	6829005315	17-0011-13	0,80	бетон	Открытая	данные отсутствуют	1	0,75	Металл	-	-	-	0	-	-	существующая	Нет

Приложение 1 к приказу управления экологии и природных ресурсов Липецкой области
«Приложение А6. Реестр контейнерных площадок (по данным ОМС)

№ п/п	Данные о нахождении мест (площадок) накопления твердых коммунальных отходов							Данные о собственниках мест (площадок) накопления твердых коммунальных отходов				Организация (ИП), оказывающая услуги по сбору и транспортированию ТКО		Данные о технических характеристиках мест (площадок) накопления твердых коммунальных отходов					Контейнеры для несортированных отходов			Контейнеры для утилизируемых отходов (раздельный сбор)			Контейнеры для сбора крупногабаритных отходов			Статус (существующая/планируемая)	Совместное использование с другими МКД
	Муниципальное образование	Населенный пункт	Улица	Дом	Корпус/Строение	Широта	Долгота	Организационно-правовая форма балансодержателя (юридическое лицо - ЮЛ; индивидуальный предприниматель - ИП; физическое лицо - ФЛ)	для ЮЛ - Полное наименование организации для ИП - Фамилия, Имя, Отчество для ФЛ - Фамилия, Имя, Отчество	ИНН	ОГРН	Наименование	ИНН	Номер контейнерной площадки	Площадь, кв.м.	Тип подстилающей поверхности	Вид площадки	Материал ограждения	Кол-во	Емкость (отдельного контейнера)	Материал контейнера	Кол-во	Емкость (отдельного контейнера)	Материал контейнера	Кол-во	Емкость (отдельного контейнера) м3	Материал контейнера		
10894	Измалковский муниципальный округ	с. Васильевка	Центральная	134	-	52.76447	37.97903	ЮЛ	Домовинский территориальный отдел администрации Измалковского округа	4809001862	10248000607523	ООО "ТЭКО-Сервис"	6829005315	17-0012-13	0,80	бетон	Открытая	данные отсутствуют	1	0,75	Металл	-	-	-	0	-	-	существующая	Нет
10895	Измалковский муниципальный округ	д. Мокрый Семенек	Речная	49	-	52.79144	37.92415	ЮЛ	Домовинский территориальный отдел администрации	4809001862	10248000607523	ООО "ТЭКО-Сервис"	6829005315	17-0013-13	0,80	бетон	Открытая	данные отсутствуют	1	0,75	Металл	-	-	-	0	-	-	существующая	Нет
10896	Измалковский муниципальный округ	д. Сухой Семенек	Школьная	19	-	52.72852	37.90682	ЮЛ	Домовинский территориальный отдел администрации Измалковского округа	4809001862	10248000607523	ООО "ТЭКО-Сервис"	6829005315	17-0014-13	1,60	бетон	Открытая	данные отсутствуют	1	0,75	Металл	-	-	-	0	-	-	существующая	Нет
10897	Измалковский муниципальный округ	д. Сухой Семенек	Школьная	69	-	52.72629	37.90665	ЮЛ	Домовинский территориальный отдел администрации	4809001862	10248000607523	ООО "ТЭКО-Сервис"	6829005315	17-0015-13	0,80	бетон	Открытая	данные отсутствуют	2	0,75	Металл	-	-	-	0	-	-	существующая	Нет
10898	Измалковский муниципальный округ	д. Сухой Семенек	Школьная	72	-	52.72498	37.90657	ЮЛ	Домовинский территориальный отдел администрации Измалковского округа	4809001862	10248000607523	ООО "ТЭКО-Сервис"	6829005315	17-0016-13	1,60	бетон	Открытая	данные отсутствуют	1	0,75	Металл	-	-	-	0	-	-	существующая	Да
10899	Измалковский муниципальный округ	д. Сухой Семенек	Школьная	85	-	52.72356	37.90519	ИП	ИП Строгин	-	-	ООО "ТЭКО-Сервис"	6829005315	17-0017-13	1,60	бетон	Закрытая	данные отсутствуют	2	0,75	Металл	-	-	-	0	-	-	существующая	Нет
10900	Измалковский муниципальный округ	д. Сухой Семенек	Школьная	79	-	52.7237	37.90180	ЮЛ	Домовинский территориальный отдел администрации	4809001862	10248000607523	ООО "ТЭКО-Сервис"	6829005315	17-0018-13	1,60	бетон	Закрытая	данные отсутствуют	2	0,75	Металл	-	-	-	0	-	-	существующая	Нет
10901	Измалковский муниципальный округ	д. Сухой Семенек	Школьная	74	-	52.72368	37.89926	ЮЛ	КФХ	-	-	ООО "ТЭКО-Сервис"	6829005315	17-0019-13	0,80	бетон	Закрытая	данные отсутствуют	2	0,75	Металл	-	-	-	0	-	-	существующая	Нет
10902	Измалковский муниципальный округ	д. Сухой Семенек	Школьная	82	-	52.7237	37.90352	ЮЛ	Домовинский территориальный отдел администрации	4809001862	10248000607523	ООО "ТЭКО-Сервис"	6829005315	17-0020-13	0,80	бетон	Закрытая	данные отсутствуют	1	0,75	Металл	-	-	-	0	-	-	существующая	Нет
10903	Измалковский муниципальный округ	д. Сухой Семенек	Школьная	62	-	52.72845	37.91101	ЮЛ	Домовинский территориальный отдел администрации	4809001862	10248000607523	ООО "ТЭКО-Сервис"	6829005315	17-0021-13	0,80	бетон	Закрытая	данные отсутствуют	1	0,75	Металл	-	-	-	0	-	-	существующая	Нет
10904	Измалковский муниципальный округ	с. Васильевка	Центральная	-	-	52.76842	37.98000	ЮЛ	Домовинский территориальный отдел администрации	4809001862	10248000607523	ООО "ТЭКО-Сервис"	6829005315	17-0022-13	0,80	бетон	Открытая	данные отсутствуют	1	0,75	Металл	-	-	-	0	-	-	существующая	Нет
10905	Измалковский муниципальный округ	с. Васильевка	Центральная	-	-	52.79345	37.98560	ЮЛ	Домовинский территориальный отдел администрации	4809001862	10248000607523	ООО "ТЭКО-Сервис"	6829005315	17-0023-13	0,80	бетон	Открытая	данные отсутствуют	1	0,75	Металл	-	-	-	0	-	-	существующая	Нет
10906	Измалковский муниципальный округ	с. Васильевка	Центральная	-	-	52.7818	37.99434	ЮЛ	МПК "Мясной двор"	4809001862	-	ООО "ТЭКО-Сервис"	6829005315	17-0024-13	0,80	бетон	Открытая	данные отсутствуют	1	0,75	Металл	-	-	-	0	-	-	существующая	Нет
10907	Измалковский муниципальный округ	с. Васильевка	Центральная	8	-	52.76825	37.99772	ЮЛ	Домовинский территориальный отдел администрации	4809001862	10248000607523	ООО "ТЭКО-Сервис"	6829005315	17-0025-13	0,80	бетон	Открытая	данные отсутствуют	1	0,75	Металл	-	-	-	0	-	-	существующая	Нет
10908	Измалковский муниципальный округ	с. Васильевка	Центральная	21	-	52.76886	37.99161	ЮЛ	Домовинский территориальный отдел администрации Измалковского округа	4809001862	10248000607523	ООО "ТЭКО-Сервис"	6829005315	17-0026-13	0,80	бетон	Открытая	данные отсутствуют	1	0,75	Металл	-	-	-	0	-	-	существующая	Нет
10909	Измалковский муниципальный округ	с. Васильевка	Центральная	28	-	52.76735	38.00293	ЮЛ	Домовинский территориальный отдел администрации Измалковского округа	4809001862	10248000607523	ООО "ТЭКО-Сервис"	6829005315	17-0027-13	0,80	бетон	Открытая	данные отсутствуют	1	0,75	Металл	-	-	-	0	-	-	существующая	Нет
10910	Измалковский муниципальный округ	с. Васильевка	Центральная	43	-	52.7718	37.99508	ЮЛ	Домовинский территориальный отдел администрации Измалковского округа	4809001862	10248000607523	ООО "ТЭКО-Сервис"	6829005315	17-0028-13	0,80	бетон	Открытая	данные отсутствуют	1	0,75	Металл	-	-	-	0	-	-	существующая	Нет
10911	Измалковский муниципальный округ	с. Васильевка	Центральная	57	-	52.772891	38.003201	нет данных	нет данных	-	-	ООО "ТЭКО-Сервис"	6829005315	-	0,80	бетон	Открытая	данные отсутствуют	1	0,75	Металл	-	-	-	0	-	-	существующая	Нет
10912	Измалковский муниципальный округ	с. Васильевка	Центральная	60	-	52.77308	38.00059	нет данных	нет данных	-	-	ООО "ТЭКО-Сервис"	6829005315	-	0,80	бетон	Открытая	данные отсутствуют	1	0,75	Металл	-	-	-	0	-	-	существующая	Нет
10913	Измалковский муниципальный округ	с. Васильевка	Центральная	65	-	52.77361	37.99825	нет данных	нет данных	-	-	ООО "ТЭКО-Сервис"	6829005315	-	0,80	бетон	Открытая	данные отсутствуют	1	0,75	Металл	-	-	-	0	-	-	существующая	Нет
10914	Измалковский муниципальный округ	с. Васильевка	Центральная	73	-	52.7743	37.99491	нет данных	нет данных	-	-	ООО "ТЭКО-Сервис"	6829005315	-	0,80	бетон	Открытая	данные отсутствуют	1	0,75	Металл	-	-	-	0	-	-	существующая	Нет
10915	Измалковский муниципальный округ	с. Васильевка	Центральная	140	-	52.76383	37.97644	нет данных	нет данных	-	-	ООО "ТЭКО-Сервис"	6829005315	-	0,80	бетон	Открытая	данные отсутствуют	1	0,75	Металл	-	-	-	0	-	-	существующая	Нет
10916	Измалковский муниципальный округ	д. Сухой Семенек	Школьная	103	-	52.72677	37.91740	нет данных	нет данных	-	-	ООО "ТЭКО-Сервис"	6829005315	-	0,80	бетон	Открытая	данные отсутствуют	1	0,75	Металл	-	-	-	0	-	-	существующая	Да
10917	Измалковский муниципальный округ	д. Сухой Семенек	Школьная	49	-	52.73068	37.90775	нет данных	нет данных	-	-	ООО "ТЭКО-Сервис"	6829005315	-	0,80	бетон	Открытая	данные отсутствуют	1	0,75	Металл	-	-	-	0	-	-	существующая	Нет
10918	Измалковский муниципальный округ	д. Сухой Семенек	Школьная	32	-	52.73048	37.90292	нет данных	нет данных	-	-	ООО "ТЭКО-Сервис"	6829005315	-	0,80	бетон	Открытая	данные отсутствуют	1	0,75	Металл	-	-	-	0	-	-	существующая	Нет
10919	Измалковский муниципальный округ	д. Сухой Семенек	Школьная	28	-	52.72843	37.89846	нет данных	нет данных	-	-	ООО "ТЭКО-Сервис"	6829005315	-	0,80	бетон	Открытая	данные отсутствуют	1	0,75	Металл	-	-	-	0	-	-	существующая	Нет
10920	Измалковский муниципальный округ	с. Знаменское	Лесная	9	-	52.808529	38.032609	нет данных	нет данных	-	-	ООО "ТЭКО-Сервис"	6829005315	-	0,80	бетон	Открытая	данные отсутствуют	1	0,75	Металл	-	-	-	0	-	-	существующая	Нет
10921	Измалковский муниципальный округ	с. Мягкое	Надежды	3	-	52.6896	38.1891	нет данных	нет данных	-	-	ООО "ТЭКО-Сервис"	6829005315	-	-	бетон	Открытая	данные отсутствуют	1	0,75	Металл	-	-	-	0	-	-	существующая	Нет

Приложение 1 к приказу управления экологии и природных ресурсов Липецкой области
«Приложение А6. Реестр контейнерных площадок (по данным ОМС)

№ п/п	Данные о нахождении мест (площадок) накопления твердых коммунальных отходов							Данные о собственниках мест (площадок) накопления твердых коммунальных отходов				Организация (ИП), оказывающая услуги по сбору и транспортированию ТКО		Данные о технических характеристиках мест (площадок) накопления твердых коммунальных отходов					Контейнеры для несортированных отходов			Контейнеры для утилизируемых отходов (раздельный сбор)			Контейнеры для сбора крупногабаритных отходов			Статус (существующая/планируемая)	Совместное использование с другими МКД
	Муниципальное образование	Населенный пункт	Улица	Дом	Корпус/Строение	Широта	Долгота	Организационно-правовая форма балансодержателя (юридическое лицо - ЮЛ; индивидуальный предприниматель - ИП; физическое лицо - ФЛ)	для ЮЛ - Полное наименование организации для ИП - Фамилия, Имя, Отчество для ФЛ - Фамилия, Имя, Отчество	ИНН	ОГРН	Наименование	ИНН	Номер контейнерной площадки	Площадь, кв.м.	Тип подстилающей поверхности	Вид площадки	Материал ограждения	Кол-во	Емкость (отдельного контейнера)	Материал контейнера	Кол-во	Емкость (отдельного контейнера)	Материал контейнера	Кол-во	Емкость (отдельного контейнера) м3	Материал контейнера		
10922	Измалковский муниципальный округ	д. Прилепы	Сиреневая	24	-	52.796543	37.977374	нет данных	нет данных	-	-	ООО "ТЭКО-Сервис"	6829005315	-	0,80	бетон	Открытая	данные отсутствуют	1	0,75	Металл	-	-	-	0	-	-	существующая	Да
10923	Измалковский муниципальный округ	с. Васильевка	Центральная	51	-	52.773344	38.014152	нет данных	нет данных	-	-	ООО "ТЭКО-Сервис"	6829005315	-	0,80	бетон	Открытая	данные отсутствуют	1	0,75	Металл	-	-	-	0	-	-	существующая	Да
10924	Измалковский муниципальный округ	с. Васильевка	Центральная	101	-	52.779924	37.993614	нет данных	нет данных	-	-	ООО "ТЭКО-Сервис"	6829005315	-	0,80	бетон	Открытая	данные отсутствуют	1	0,75	Металл	-	-	-	0	-	-	существующая	Да
10925	Измалковский муниципальный округ	с. Васильевка	Центральная	15	-	52.80144	37.972030	нет данных	нет данных	-	-	ООО "ТЭКО-Сервис"	6829005315	-	0,80	бетон	Открытая	данные отсутствуют	1	0,75	Металл	-	-	-	0	-	-	существующая	Нет
10926	Измалковский муниципальный округ	д. Сухой Семенек	Школьная	96	-	52.728746	37.898664	нет данных	нет данных	-	-	ООО "ТЭКО-Сервис"	6829005315	-	0,80	бетон	Открытая	данные отсутствуют	1	0,75	Металл	-	-	-	0	-	-	существующая	Да
10927	Измалковский муниципальный округ	д. Курасовка	Зеленая	17	-	52.6986	38.2124	нет данных	нет данных	-	-	ООО "ТЭКО-Сервис"	6829005315	-	-	бетон	Открытая	данные отсутствуют	1	0,75	Металл	-	-	-	0	-	-	существующая	Да
10928	Измалковский муниципальный округ	д. Курасовка	Зеленая	12	-	52.7047	38.2148	нет данных	нет данных	-	-	ООО "ТЭКО-Сервис"	6829005315	-	-	бетон	Открытая	данные отсутствуют	1	0,75	Металл	-	-	-	0	-	-	существующая	Да
10929	Измалковский муниципальный округ	д. Курасовка	Зеленая	2	-	52.70325	38.206588	нет данных	нет данных	-	-	ООО "ТЭКО-Сервис"	6829005315	-	0,80	бетон	Открытая	данные отсутствуют	1	0,75	Металл	-	-	-	0	-	-	существующая	Нет
10930	Измалковский муниципальный округ	с. Домовины	Дальняя,	17	-	52.7013	38.1987	нет данных	нет данных	-	-	ООО "ТЭКО-Сервис"	6829005315	-	-	бетон	Открытая	данные отсутствуют	1	0,75	Металл	-	-	-	0	-	-	существующая	Да
10931	Измалковский муниципальный округ	с. Мягкое	Надежды	15	-	52.6872	38.1841	нет данных	нет данных	-	-	ООО "ТЭКО-Сервис"	6829005315	-	-	бетон	Открытая	данные отсутствуют	1	0,75	Металл	-	-	-	0	-	-	существующая	Да
10932	Измалковский муниципальный округ	с. Мягкое	Надежды	26	-	52.686705	38.191003	нет данных	нет данных	-	-	ООО "ТЭКО-Сервис"	6829005315	-	0,80	бетон	Открытая	данные отсутствуют	1	0,75	Металл	-	-	-	0	-	-	существующая	Нет
10933	Измалковский муниципальный округ	с. Мягкое	Надежды	20	-	52.687089	38.183579	нет данных	нет данных	-	-	ООО "ТЭКО-Сервис"	6829005315	-	0,80	бетон	Открытая	данные отсутствуют	2	0,75	Металл	-	-	-	0	-	-	существующая	Нет
10934	Измалковский муниципальный округ	с. Мягкое	Надежды	13	-	52.687089	38.183579	нет данных	нет данных	-	-	ООО "ТЭКО-Сервис"	6829005315	-	0,80	бетон	Открытая	данные отсутствуют	1	0,75	Металл	-	-	-	0	-	-	существующая	Нет
10935	Краснинский муниципальный район	д. Морево	Клубная	29	-	52.776906	38.60766	ЮЛ	Администрация Гадаловского сельсовета Краснинского района	4810000711	1024800672445	ООО "РМК"	4813025295	12-0040-2	4,00	Бетонная плита	Открытая	данные отсутствуют	2	0,75	Металл	-	-	-	0	-	-	существующая	Нет
10936	Краснинский муниципальный район	д. Морево	Клубная	58	-	52.775589	38.607067	ЮЛ	Администрация Гадаловского сельсовета Краснинского района	4810000711	1024800672445	ООО "РМК"	4813025295	12-0041-2	2,00	Бетонная плита	Открытая	данные отсутствуют	1	0,75	Металл	-	-	-	0	-	-	существующая	Нет
10937	Краснинский муниципальный район	д. Морево	Клубная	36	-	52.776671	38.606008	ЮЛ	Администрация Гадаловского сельсовета Краснинского района	4810000711	1024800672445	ООО "РМК"	4813025295	12-0042-2	4,00	Бетонная плита	Открытая	данные отсутствуют	2	0,75	Металл	-	-	-	0	-	-	существующая	Нет

Приложение 1 к приказу управления экологии и природных ресурсов Липецкой области
«Приложение А6. Реестр контейнерных площадок (по данным ОМС)

№ п/п	Данные о нахождении мест (площадок) накопления твердых коммунальных отходов							Данные о собственниках мест (площадок) накопления твердых коммунальных отходов				Организация (ИП), оказывающая услуги по сбору и транспортированию ТКО		Данные о технических характеристиках мест (площадок) накопления твердых коммунальных отходов					Контейнеры для несортированных отходов			Контейнеры для утилизируемых отходов (раздельный сбор)			Контейнеры для сбора крупногабаритных отходов			Статус (существующая/планируемая)	Совместное использование с другими МКД
	Муниципальное образование	Населенный пункт	Улица	Дом	Корпус/Строение	Широта	Долгота	Организационно-правовая форма балансодержателя (юридическое лицо - ЮЛ; индивидуальный предприниматель - ИП; физическое лицо - ФЛ)	для ЮЛ - Полное наименование организации для ИП - Фамилия, Имя, Отчество для ФЛ - Фамилия, Имя, Отчество	ИНН	ОГРН	Наименование	ИНН	Номер контейнерной площадки	Площадь, кв.м.	Тип подстилающей поверхности	Вид площадки	Материал ограждения	Кол-во	Емкость (отдельного контейнера)	Материал контейнера	Кол-во	Емкость (отдельного контейнера)	Материал контейнера	Кол-во	Емкость (отдельного контейнера) м3	Материал контейнера		
10938	Краснинский муниципальный район	с. Красное	Первомайская	3	-	52.864229	38.790539	ЮЛ	ОБУ "УМФЦ ЛИПЕЦКОЙ ОБЛАСТИ"	4823057137	1134827002518	ООО "РМК"	4813025295	12-0136-5	2,00	Бетонная плита	Открытая	данные отсутствуют	1	0,75	Металл	-	-	-	0	-	-	существующая	Нет
10939	Краснинский муниципальный район	с. Яблоново	Синявская	46	-	52.811337	38.930586	ЮЛ	Администрация сельского поселения Яблоновский сельсовет Краснинского муниципального района	4810000729	1024800672269	ООО "РМК"	4813025295	12-0015-8	1,00	Бетонная плита	Открытая	данные отсутствуют	1	0,75	Металл	-	-	-	0	-	-	существующая	Нет
10940	Краснинский муниципальный район	с. Яблоново	Загуменская	44	-	52.811234	38.930703	ЮЛ	Администрация сельского поселения Яблоновский сельсовет Краснинского муниципального района	4810000729	1024800672269	ООО "РМК"	4813025295	12-0016-8	3,30	Бетонная плита	Открытая	данные отсутствуют	2	0,75	Металл	-	-	-	0	-	-	существующая	Нет
10941	Краснинский муниципальный район	с. Яблоново	Загуменская	31	-	52.81346	38.94769	ЮЛ	Администрация сельского поселения Яблоновский сельсовет Краснинского муниципального района	4810000729	1024800672269	ООО "РМК"	4813025295	12-0017-8	3,30	Бетонная плита	Открытая	данные отсутствуют	2	0,75	Металл	-	-	-	0	-	-	существующая	Нет
10942	Краснинский муниципальный район	с. Яблоново	Загуменская	25	-	52.810962	38.951193	ЮЛ	Администрация сельского поселения Яблоновский сельсовет Краснинского муниципального района	4810000729	1024800672269	ООО "РМК"	4813025295	12-0018-8	1,00	Бетонная плита	Открытая	данные отсутствуют	1	0,75	Металл	-	-	-	0	-	-	существующая	Нет
10943	Краснинский муниципальный район	с. Яблоново	Синявская	17	-	52.815692	38.944968	ЮЛ	Администрация сельского поселения Яблоновский сельсовет Краснинского муниципального района	4810000729	1024800672269	ООО "РМК"	4813025295	12-0019-8	3,30	Бетонная плита	Открытая	данные отсутствуют	1	0,75	Металл	-	-	-	0	-	-	существующая	Да
10944	Краснинский муниципальный район	с. Яблоново	Русиновская	7	-	52.825803	38.931547	ЮЛ	Администрация сельского поселения Яблоновский сельсовет Краснинского муниципального района	4810000729	1024800672269	ООО "РМК"	4813025295	12-0020-8	3,30	Бетонная плита	Открытая	данные отсутствуют	2	0,75	Металл	-	-	-	0	-	-	существующая	Да
10945	Краснинский муниципальный район	с. Яблоново	Русиновская	9	-	52.827397	38.93258	ЮЛ	Администрация сельского поселения Яблоновский сельсовет Краснинского муниципального района	4810000729	1024800672269	ООО "РМК"	4813025295	12-0021-8	3,30	Бетонная плита	Открытая	данные отсутствуют	2	0,75	Металл	-	-	-	0	-	-	существующая	Да
10946	Краснинский муниципальный район	с. Яблоново	Русиновская	46	-	52.816688	38.939803	ЮЛ	Администрация сельского поселения Яблоновский сельсовет Краснинского муниципального района	4810000729	1024800672269	ООО "РМК"	4813025295	12-0022-8	3,30	Бетонная плита	Открытая	данные отсутствуют	2	0,75	Металл	-	-	-	0	-	-	существующая	Да
10947	Краснинский муниципальный район	с. Яблоново	Русиновская	38	-	52.816688	38.939803	ЮЛ	Администрация сельского поселения Яблоновский сельсовет Краснинского муниципального района	4810000729	1024800672269	ООО "РМК"	4813025295	12-0023-8	1,00	Бетонная плита	Открытая	данные отсутствуют	1	0,75	Металл	-	-	-	0	-	-	существующая	Нет
10948	Краснинский муниципальный район	пос. Лески	Новая	3	-	52.87766	38.998597	ЮЛ	Администрация сельского поселения Яблоновский сельсовет Краснинского муниципального района	4810000729	1024800672269	ООО "РМК"	4813025295	12-0024-8	4,90	Бетонная плита	Открытая	данные отсутствуют	3	0,75	Металл	-	-	-	0	-	-	существующая	Да
10949	Краснинский муниципальный район	пос. Лески	Торговая	-	-	52.8791	38.996136	ЮЛ	Администрация сельского поселения Яблоновский сельсовет Краснинского муниципального района	4810000729	1024800672269	ООО "РМК"	4813025295	12-0025-8	3,30	Бетонная плита	Открытая	данные отсутствуют	3	0,75	Металл	-	-	-	0	-	-	существующая	Да
10950	Краснинский муниципальный район	пос. Лески	Торговая	17	а	52.877943	38.999684	ЮЛ	Администрация сельского поселения Яблоновский сельсовет Краснинского муниципального района	4810000729	1024800672269	ООО "РМК"	4813025295	12-0026-8	9,80	Бетонная плита	Открытая	данные отсутствуют	6	0,75	Металл	-	-	-	0	-	-	существующая	Да
10951	Краснинский муниципальный район	пос. Лески	Садовая	24	-	52.881665	38.992597	ЮЛ	Администрация сельского поселения Яблоновский сельсовет Краснинского муниципального района	4810000729	1024800672269	ООО "РМК"	4813025295	12-0027-8	2,00	Кирпич	Открытая	данные отсутствуют	1	0,75	Металл	-	-	-	0	-	-	существующая	Нет
10952	Краснинский муниципальный район	пос. Лески	Садовая	1	-	52.877856	38.987979	ЮЛ	Администрация сельского поселения Яблоновский сельсовет Краснинского муниципального района	4810000729	1024800672269	ООО "РМК"	4813025295	12-0028-8	2,00	Кирпич	Открытая	данные отсутствуют	1	0,75	Металл	-	-	-	0	-	-	существующая	Да
10953	Краснинский муниципальный район	пос. Лески	Садовая	16	-	52.879932	38.990638	ЮЛ	Администрация сельского поселения Яблоновский сельсовет Краснинского муниципального района	4810000729	1024800672269	ООО "РМК"	4813025295	12-0029-8	2,00	Кирпич	Открытая	данные отсутствуют	2	0,75	Металл	-	-	-	0	-	-	существующая	Да
10954	Краснинский муниципальный район	пос. Лески	Садовая	34	-	52.883388	38.995157	ЮЛ	Администрация сельского поселения Яблоновский сельсовет Краснинского муниципального района	4810000729	1024800672269	ООО "РМК"	4813025295	12-0030-8	2,00	Кирпич	Открытая	данные отсутствуют	1	0,75	Металл	-	-	-	0	-	-	существующая	Да
10955	Краснинский муниципальный район	пос. Лески	Октябрьская	43	-	52.875356	38.992839	ЮЛ	Администрация сельского поселения Яблоновский сельсовет Краснинского муниципального района	4810000729	1024800672269	ООО "РМК"	4813025295	12-0031-8	3,30	Бетонная плита	Открытая	данные отсутствуют	2	0,50	Металл	-	-	-	0	-	-	существующая	Да
10956	Краснинский муниципальный район	пос. Лески	Октябрьская	50	-	52.87354	38.992183	ЮЛ	Администрация сельского поселения Яблоновский сельсовет Краснинского муниципального района	4810000729	1024800672269	ООО "РМК"	4813025295	12-0032-8	2,00	Бетонная плита	Открытая	данные отсутствуют	1	0,75	Металл	-	-	-	0	-	-	существующая	Нет
10957	Краснинский муниципальный район	пос. Лески	Октябрьская	35	-	52.875981	38.993755	ЮЛ	Администрация сельского поселения Яблоновский сельсовет Краснинского муниципального района	4810000729	1024800672269	ООО "РМК"	4813025295	12-0033-8	4,90	Бетонная плита	Открытая	данные отсутствуют	2	0,75	Металл	-	-	-	0	-	-	существующая	Нет
10958	Краснинский муниципальный район	пос. Лески	Кладбище	-	-	52.87366	38.986874	ЮЛ	Администрация сельского поселения Яблоновский сельсовет Краснинского муниципального района	4810000729	1024800672269	ООО "РМК"	4813025295	12-0034-8	3,30	Бетонная плита	Открытая	данные отсутствуют	2	0,75	Металл	-	-	-	0	-	-	существующая	Нет
10959	Краснинский муниципальный район	пос. Лески	Почтовая	3	-	52.87578	38.988869	ЮЛ	Администрация сельского поселения Яблоновский сельсовет Краснинского муниципального района	4810000729	1024800672269	ООО "РМК"	4813025295	12-0035-8	3,30	Бетонная плита	Открытая	данные отсутствуют	2	0,75	Металл	-	-	-	0	-	-	существующая	Да
10960	Краснинский муниципальный район	пос. Лески	Почтовая	9	-	52.877818	38.990342	ЮЛ	Администрация сельского поселения Яблоновский сельсовет Краснинского муниципального района	4810000729	1024800672269	ООО "РМК"	4813025295	12-0036-8	2,00	Бетонная плита	Открытая	данные отсутствуют	1	0,75	Металл	-	-	-	0	-	-	существующая	Да

Приложение 1 к приказу управления экологии и природных ресурсов Липецкой области
«Приложение А6. Реестр контейнерных площадок (по данным ОМС)

№ п/п	Данные о нахождении мест (площадок) накопления твердых коммунальных отходов							Данные о собственниках мест (площадок) накопления твердых коммунальных отходов				Организация (ИП), оказывающая услуги по сбору и транспортированию ТКО		Данные о технических характеристиках мест (площадок) накопления твердых коммунальных отходов					Контейнеры для несортированных отходов			Контейнеры для утилизируемых отходов (раздельный сбор)			Контейнеры для сбора крупногабаритных отходов			Статус (существующая/планируемая)	Совместное использование с другими МКД
	Муниципальное образование	Населенный пункт	Улица	Дом	Корпус/Строение	Широта	Долгота	Организационно-правовая форма балансодержателя (юридическое лицо - ЮЛ; индивидуальный предприниматель - ИП; физическое лицо - ФЛ)	для ЮЛ - Полное наименование организации для ИП - Фамилия, Имя, Отчество для ФЛ - Фамилия, Имя, Отчество	ИНН	ОГРН	Наименование	ИНН	Номер контейнерной площадки	Площадь, кв.м.	Тип подстилающей поверхности	Вид площадки	Материал ограждения	Кол-во	Емкость (отдельного контейнера)	Материал контейнера	Кол-во	Емкость (отдельного контейнера)	Материал контейнера	Кол-во	Емкость (отдельного контейнера) м3	Материал контейнера		
10961	Краснинский муниципальный район	пос. Лески	Почтовая	14	-	52.878111	38.993354	ЮЛ	Администрация сельского поселения Яблоновский сельсовет Краснинского муниципального района	4810000729	1024800672269	ООО "РМК"	4813025295	12-0037-8	3,30	Бетонная плита	Открытая	данные отсутствуют	2	0,75	Металл	-	-	-	0	-	-	существующая	Нет
10962	Краснинский муниципальный район	пос. Лески	Почтовая	51	-	52.879378	38.992318	ЮЛ	Администрация сельского поселения Яблоновский сельсовет Краснинского муниципального района	4810000729	1024800672269	ООО "РМК"	4813025295	12-0038-8	6,50	Бетонная плита	Открытая	данные отсутствуют	5	0,75	Металл	-	-	-	0	-	-	существующая	Да
10963	Краснинский муниципальный район	пос. Лески	Почтовая	29	-	52.880856	38.996118	ЮЛ	Администрация сельского поселения Яблоновский сельсовет Краснинского муниципального района	4810000729	1024800672269	ООО "РМК"	4813025295	12-0039-8	4,90	Бетонная плита	Открытая	данные отсутствуют	3	0,75	Металл	-	-	-	0	-	-	существующая	Да
10964	Краснинский муниципальный район	пос. Волтовской	Новая	16	-	52.856068	38.946279	ЮЛ	Администрация сельского поселения Яблоновский сельсовет Краснинского муниципального района	4810000729	1024800672269	ООО "РМК"	4813025295	12-0046-8	2,00	Бетонная плита	Открытая	данные отсутствуют	1	0,75	Металл	-	-	-	0	-	-	существующая	Нет
10965	Краснинский муниципальный район	пос. Волтовской	Новая	20	-	52.856068	38.946279	ЮЛ	Администрация сельского поселения Яблоновский сельсовет Краснинского муниципального района	4810000729	1024800672269	ООО "РМК"	4813025295	12-0047-8	2,00	Бетонная плита	Открытая	данные отсутствуют	1	0,75	Металл	-	-	-	0	-	-	существующая	Нет
10966	Краснинский муниципальный район	д. Марьино	Лесная	16	-	52.884502	38.956395	ЮЛ	Администрация сельского поселения Яблоновский сельсовет Краснинского муниципального района	4810000729	1024800672269	ООО "РМК"	4813025295	12-0048-8	2,00	данные отсутствуют	Открытая	данные отсутствуют	1	0,75	Металл	-	-	-	0	-	-	существующая	Нет
10967	Краснинский муниципальный район	д. Марьино	Лесная	1	-	52.884502	38.956395	ЮЛ	Администрация сельского поселения Яблоновский сельсовет Краснинского муниципального района	4810000729	1024800672269	ООО "РМК"	4813025295	12-0049-8	2,00	Бетонная плита	Открытая	данные отсутствуют	1	0,75	Металл	-	-	-	0	-	-	существующая	Нет
10968	Краснинский муниципальный район	д. Марьино	Лесная	17	-	52.884502	38.956395	ЮЛ	Администрация сельского поселения Яблоновский сельсовет Краснинского муниципального района	4810000729	1024800672269	ООО "РМК"	4813025295	12-0050-8	4,00	Бетонная плита	Открытая	данные отсутствуют	4	0,75	Металл	-	-	-	0	-	-	существующая	Нет
10969	Краснинский муниципальный район	д. Марьино	Лесная	14	-	52.884502	38.956395	ЮЛ	Администрация сельского поселения Яблоновский сельсовет Краснинского муниципального района	4810000729	1024800672269	ООО "РМК"	4813025295	12-0051-8	2,00	Бетонная плита	Открытая	данные отсутствуют	1	0,75	Металл	-	-	-	0	-	-	существующая	Нет
10970	Краснинский муниципальный район	с. Отскочное	Солнечная	1	-	52.783639	38.956565	ЮЛ	Администрация сельского поселения Яблоновский сельсовет Краснинского муниципального района	4810000729	1024800672269	ООО "РМК"	4813025295	12-0052-8	4,90	Кирпич	Открытая	данные отсутствуют	3	0,75	Металл	-	-	-	0	-	-	существующая	Нет
10971	Краснинский муниципальный район	с. Отскочное	Солнечная	24	-	52.781929	38.952658	ЮЛ	Администрация сельского поселения Яблоновский сельсовет Краснинского муниципального района	4810000729	1024800672269	ООО "РМК"	4813025295	12-0053-8	4,90	Бетонная плита	Открытая	данные отсутствуют	3	0,75	Металл	-	-	-	0	-	-	существующая	Да
10972	Краснинский муниципальный район	с. Отскочное	Солнечная	46	-	52.777816	38.95131	ЮЛ	Администрация сельского поселения Яблоновский сельсовет Краснинского муниципального района	4810000729	1024800672269	ООО "РМК"	4813025295	12-0054-8	4,90	Бетонная плита	Открытая	данные отсутствуют	3	0,75	Металл	-	-	-	0	-	-	существующая	Да
10973	Краснинский муниципальный район	с. Отскочное	Солнечная	60	-	52.774738	38.950537	ЮЛ	Администрация сельского поселения Яблоновский сельсовет Краснинского муниципального района	4810000729	1024800672269	ООО "РМК"	4813025295	12-0055-9	4,90	Кирпич	Открытая	данные отсутствуют	3	0,75	Металл	-	-	-	0	-	-	существующая	Нет
10974	Краснинский муниципальный район	с. Отскочное	Кладбище	-	-	52.772842	38.952271	ЮЛ	Администрация сельского поселения Яблоновский сельсовет Краснинского муниципального района	4810000729	1024800672269	ООО "РМК"	4813025295	12-0056-9	2,00	Бетонная плита	Открытая	данные отсутствуют	1	0,75	Металл	-	-	-	0	-	-	существующая	Нет
10975	Краснинский муниципальный район	д. Малотроицкое	Набережная	40	-	52.869611	39.015117	ЮЛ	Администрация сельского поселения Яблоновский сельсовет Краснинского муниципального района	4810000729	1024800672269	ООО "РМК"	4813025295	12-0057-10	3,30	Бетонная плита	Открытая	данные отсутствуют	2	0,75	Металл	-	-	-	0	-	-	существующая	Нет
10976	Краснинский муниципальный район	д. Малотроицкое	Набережная	48	-	52.867398	39.016474	ЮЛ	Администрация сельского поселения Яблоновский сельсовет Краснинского муниципального района	4810000729	1024800672269	ООО "РМК"	4813025295	12-0058-10	2,00	Бетонная плита	Открытая	данные отсутствуют	1	0,75	Металл	-	-	-	0	-	-	существующая	Нет
10977	Краснинский муниципальный район	д. Малотроицкое	Набережная	62	-	52.865229	39.017893	ЮЛ	Администрация сельского поселения Яблоновский сельсовет Краснинского муниципального района	4810000729	1024800672269	ООО "РМК"	4813025295	12-0059-8	3,30	Бетонная плита	Открытая	данные отсутствуют	2	0,75	Металл	-	-	-	0	-	-	существующая	Нет
10978	Краснинский муниципальный район	д. Малотроицкое	Набережная	79	-	52.86263	39.019627	ЮЛ	Администрация сельского поселения Яблоновский сельсовет Краснинского муниципального района	4810000729	1024800672269	ООО "РМК"	4813025295	12-0060-8	3,30	Бетонная плита	Открытая	данные отсутствуют	2	0,75	Металл	-	-	-	0	-	-	существующая	Нет
10979	Краснинский муниципальный район	д. Малотроицкое	Набережная	88	-	52.857808	39.022687	ЮЛ	Администрация сельского поселения Яблоновский сельсовет Краснинского муниципального района	4810000729	1024800672269	ООО "РМК"	4813025295	12-0061-8	3,30	данные отсутствуют	Открытая	данные отсутствуют	1	0,75	Металл	-	-	-	0	-	-	существующая	Нет

Приложение 1 к приказу управления экологии и природных ресурсов Липецкой области
«Приложение А6. Реестр контейнерных площадок (по данным ОМС)

№ п/п	Данные о нахождении мест (площадок) накопления твердых коммунальных отходов							Данные о собственниках мест (площадок) накопления твердых коммунальных отходов				Организация (ИП), оказывающая услуги по сбору и транспортированию ТКО		Данные о технических характеристиках мест (площадок) накопления твердых коммунальных отходов					Контейнеры для несортированных отходов			Контейнеры для утилизируемых отходов (раздельный сбор)			Контейнеры для сбора крупногабаритных отходов			Статус (существующая/планируемая)	Совместное использование с другими МКД
	Муниципальное образование	Населенный пункт	Улица	Дом	Корпус/Строение	Широта	Долгота	Организационно-правовая форма балансодержателя (юридическое лицо - ЮЛ; индивидуальный предприниматель - ИП; физическое лицо - ФЛ)	для ЮЛ - Полное наименование организации для ИП - Фамилия, Имя, Отчество для ФЛ - Фамилия, Имя, Отчество	ИНН	ОГРН	Наименование	ИНН	Номер контейнерной площадки	Площадь, кв.м.	Тип подстилающей поверхности	Вид площадки	Материал ограждения	Кол-во	Емкость (отдельного контейнера)	Материал контейнера	Кол-во	Емкость (отдельного контейнера)	Материал контейнера	Кол-во	Емкость (отдельного контейнера) м3	Материал контейнера		
10980	Краснинский муниципальный район	д. Малотроицкое	Набережная	2	-	52.874367	39.009287	ЮЛ	Администрация сельского поселения Яблоновский сельсовет Краснинского муниципального района	4810000729	1024800672269	ООО "РМК"	4813025295	12-0062-8	2,00	Асфальт	Открытая	данные отсутствуют	1	0,75	Металл	-	-	-	0	-	-	существующая	Да
10981	Краснинский муниципальный район	д. Малотроицкое	Набережная	17	-	52.873502	39.013159	ЮЛ	Администрация сельского поселения Яблоновский сельсовет Краснинского муниципального района	4810000729	1024800672269	ООО "РМК"	4813025295	12-0063-8	2,00	Бетонная плита	Открытая	данные отсутствуют	1	0,75	Металл	-	-	-	0	-	-	существующая	Нет
10982	Краснинский муниципальный район	д. Малотроицкое	Набережная	30	-	52.871774	39.013006	ЮЛ	Администрация сельского поселения Яблоновский сельсовет Краснинского муниципального района	4810000729	1024800672269	ООО "РМК"	4813025295	12-0064-8	2,00	Бетонная плита	Открытая	данные отсутствуют	1	0,75	Металл	-	-	-	0	-	-	существующая	Да
10983	Краснинский муниципальный район	д. Малотроицкое	Набережная	96	-	52.855345	39.024433	ЮЛ	Администрация сельского поселения Яблоновский сельсовет Краснинского муниципального района	4810000729	1024800672269	ООО "РМК"	4813025295	12-0065-8	2,00	Бетонная плита	Открытая	данные отсутствуют	1	0,75	Металл	-	-	-	0	-	-	существующая	Нет
10984	Краснинский муниципальный район	д. Малотроицкое	Набережная	98	-	52.854518	39.024927	ЮЛ	Администрация сельского поселения Яблоновский сельсовет Краснинского муниципального района	4810000729	1024800672269	ООО "РМК"	4813025295	12-0066-8	3,30	Бетонная плита	Открытая	данные отсутствуют	1	0,75	Металл	-	-	-	0	-	-	существующая	Нет
10985	Краснинский муниципальный район	д. Малотроицкое	Набережная	101	-	52.853528	39.025286	ЮЛ	Администрация сельского поселения Яблоновский сельсовет Краснинского муниципального района	4810000729	1024800672269	ООО "РМК"	4813025295	12-0067-8	2,00	Бетонная плита	Открытая	данные отсутствуют	1	0,75	Металл	-	-	-	0	-	-	существующая	Нет
10986	Краснинский муниципальный район	д. Малотроицкое	Солнечная	4	-	52.859156	39.019151	ЮЛ	Администрация сельского поселения Яблоновский сельсовет Краснинского муниципального района	4810000729	1024800672269	ООО "РМК"	4813025295	12-0068-8	2,00	Бетонная плита	Открытая	данные отсутствуют	1	0,75	Металл	-	-	-	0	-	-	существующая	Нет
10987	Краснинский муниципальный район	д. Малотроицкое	Солнечная	8	-	52.85815	39.019726	ЮЛ	Администрация сельского поселения Яблоновский сельсовет Краснинского муниципального района	4810000729	1024800672269	ООО "РМК"	4813025295	12-0069-8	2,00	Бетонная плита	Открытая	данные отсутствуют	1	0,75	Металл	-	-	-	0	-	-	существующая	Нет
10988	Краснинский муниципальный район	с. Яблоново	Загуменская	3	-	52.815572	38.956204	ЮЛ	Администрация сельского поселения Яблоновский сельсовет Краснинского муниципального района	4810000729	1024800672269	ООО "РМК"	4813025295	12-0070-8	2,00	Бетонная плита	Открытая	данные отсутствуют	1	0,75	Металл	-	-	-	0	-	-	существующая	Да
10989	Краснинский муниципальный район	пос. Лески	Садовая	19	-	52.880716	38.99142	ЮЛ	Администрация сельского поселения Яблоновский сельсовет Краснинского муниципального района	4810000729	1024800672269	ООО "РМК"	4813025295	12-0071-8	2,00	Бетонная плита	Открытая	данные отсутствуют	1	0,75	Металл	-	-	-	0	-	-	существующая	Нет
10990	Краснинский муниципальный район	д. Малотроицкое	(место отдыха у реки)	-	-	52.865165	39.019993	ЮЛ	Администрация сельского поселения Яблоновский сельсовет Краснинского муниципального района	4810000729	1024800672269	ООО "РМК"	4813025295	12-0072-8	4,00	Бетонная плита	Открытая	данные отсутствуют	2	0,75	Металл	-	-	-	0	-	-	существующая	Нет
10991	Краснинский муниципальный район	д. Малотроицкое	(место отдыха у реки Лестница)	-	-	52.873215	39.016217	ЮЛ	Администрация сельского поселения Яблоновский сельсовет Краснинского муниципального района	4810000729	1024800672269	ООО "РМК"	4813025295	12-0073-8	2,00	Бетонная плита	Открытая	данные отсутствуют	1	0,75	Металл	-	-	-	0	-	-	существующая	Нет
10992	Краснинский муниципальный район	с. Яблоново	Советская	25	-	52.818217	38.937063	ЮЛ	Администрация сельского поселения Яблоновский сельсовет Краснинского муниципального района	4810000729	1024800672269	ООО "РМК"	4813025295	12-0074-8	3,30	Бетонная плита	Открытая	данные отсутствуют	1	0,75	Металл	-	-	-	0	-	-	существующая	Нет
10993	Краснинский муниципальный район	с. Яблоново	Место отдыха "Родник Площадь"	-	-	52.82604	38.969705	ЮЛ	Администрация сельского поселения Яблоновский сельсовет Краснинского муниципального района	4810000729	1024800672269	ООО "РМК"	4813025295	12-0075-8	2,00	данные отсутствуют	Открытая	данные отсутствуют	1	0,75	Металл	-	-	-	0	-	-	существующая	Нет
10994	Краснинский муниципальный район	с. Яблоново	Советская	10	-	52.815931	38.937009	ЮЛ	Администрация сельского поселения Яблоновский сельсовет Краснинского муниципального района	4810000729	1024800672269	ООО "РМК"	4813025295	12-0076-8	2,00	Бетонная плита	Открытая	данные отсутствуют	1	0,75	Металл	-	-	-	0	-	-	существующая	Да
10995	Краснинский муниципальный район	с. Ищеино	Молодежная	24	-	52.95852	38.796701	ЮЛ	Администрация сельского поселения Ищеинский сельсовет Краснинского муниципального района	4810004480	1114811000908	ООО "РМК"	4813025295	12-0001-4	4,00	данные отсутствуют	Открытая	данные отсутствуют	2	0,75	Металл	-	-	-	0	-	-	существующая	Да
10996	Краснинский муниципальный район	с. Ищеино	Молодежная	7	-	52.958379	38.799189	ЮЛ	Администрация сельского поселения Ищеинский сельсовет Краснинского муниципального района	4810004480	1114811000908	ООО "РМК"	4813025295	12-0002-4	4,00	данные отсутствуют	Открытая	данные отсутствуют	2	0,75	Металл	-	-	-	0	-	-	существующая	Нет
10997	Краснинский муниципальный район	с. Ищеино	Молодежная	4	2	52.960847	38.800537	ЮЛ	Администрация сельского поселения Ищеинский сельсовет Краснинского муниципального района	4810004480	1114811000908	ООО "РМК"	4813025295	12-0003-4	2,00	Бетонная плита	Открытая	данные отсутствуют	1	0,75	Металл	-	-	-	0	-	-	существующая	Нет
10998	Краснинский муниципальный район	с. Ищеино	Молодежная	21	-	52.958379	38.788189	ЮЛ	Администрация сельского поселения Ищеинский сельсовет Краснинского муниципального района	4810004480	1114811000908	ООО "РМК"	4813025295	12-0004-4	4,00	Бетонная плита	Открытая	данные отсутствуют	2	0,75	Металл	-	-	-	0	-	-	существующая	Нет

Приложение 1 к приказу управления экологии и природных ресурсов Липецкой области
«Приложение А6. Реестр контейнерных площадок (по данным ОМС)

№ п/п	Данные о нахождении мест (площадок) накопления твердых коммунальных отходов							Данные о собственниках мест (площадок) накопления твердых коммунальных отходов				Организация (ИП), оказывающая услуги по сбору и транспортированию ТКО		Данные о технических характеристиках мест (площадок) накопления твердых коммунальных отходов					Контейнеры для несортированных отходов			Контейнеры для утилизируемых отходов (раздельный сбор)			Контейнеры для сбора крупногабаритных отходов			Статус (существующая/планируемая)	Совместное использование с другими МКД
	Муниципальное образование	Населенный пункт	Улица	Дом	Корпус/Строение	Широта	Долгота	Организационно-правовая форма балансодержателя (юридическое лицо - ЮЛ; индивидуальный предприниматель - ИП; физическое лицо - ФЛ)	для ЮЛ - Полное наименование организации для ИП - Фамилия, Имя, Отчество для ФЛ - Фамилия, Имя, Отчество	ИНН	ОГРН	Наименование	ИНН	Номер контейнерной площадки	Площадь, кв.м.	Тип подстилающей поверхности	Вид площадки	Материал ограждения	Кол-во	Емкость (отдельного контейнера)	Материал контейнера	Кол-во	Емкость (отдельного контейнера)	Материал контейнера	Кол-во	Емкость (отдельного контейнера) м3	Материал контейнера		
10999	Краснинский муниципальный район	с. Ищеино	Молодежная	39	-	52.966547	38.807687	ЮЛ	Администрация сельского поселения Ищеинский сельсовет Краснинского муниципального района	4810004480	1114811000908	ООО "РМК"	4813025295	12-0005-4	4,00	данные отсутствуют	Открытая	данные отсутствуют	2	0,75	Металл	-	-	-	0	-	-	существующая	Да
11000	Краснинский муниципальный район	с. Ищеино	Новая	10	1	52.955254	38.799612	ЮЛ	Администрация сельского поселения Ищеинский сельсовет Краснинского муниципального района	4810004480	1114811000908	ООО "РМК"	4813025295	12-0006-4	2,00	Бетонная плита	Открытая	данные отсутствуют	1	0,75	Металл	-	-	-	0	-	-	существующая	Да
11001	Краснинский муниципальный район	с. Ищеино	Новая	14	-	52.952894	38.801408	ЮЛ	Администрация сельского поселения Ищеинский сельсовет Краснинского муниципального района	4810004480	1114811000908	ООО "РМК"	4813025295	12-0007-4	2,00	Бетонная плита	Открытая	данные отсутствуют	1	0,75	Металл	-	-	-	0	-	-	существующая	Нет
11002	Краснинский муниципальный район	с. Ищеино	Советская	21	-	52.958248	38.807651	ЮЛ	Администрация сельского поселения Ищеинский сельсовет Краснинского муниципального района	4810004480	1114811000908	ООО "РМК"	4813025295	12-0019-4	2,00	данные отсутствуют	Открытая	данные отсутствуют	1	0,75	Металл	-	-	-	0	-	-	существующая	Нет
11003	Краснинский муниципальный район	с. Ищеино	8 Марта	16	-	52.957879	38.814035	ЮЛ	Администрация сельского поселения Ищеинский сельсовет Краснинского муниципального района	4810004480	1114811000908	ООО "РМК"	4813025295	12-0020-4 б/ф	2,00	Бетонная плита	Открытая	данные отсутствуют	1	0,75	Металл	-	-	-	0	-	-	существующая	Нет
11004	Краснинский муниципальный район	с. Ищеино	8 Марта	23	-	52.959746	38.817524	ЮЛ	Администрация сельского поселения Ищеинский сельсовет Краснинского муниципального района	4810004480	1114811000908	ООО "РМК"	4813025295	12-00021-4 б/ф	2,00	Бетонная плита	Открытая	данные отсутствуют	1	0,75	Металл	-	-	-	0	-	-	существующая	Нет
11005	Краснинский муниципальный район	с. Ищеино	Октябрьская	1	-	52.956122	38.820821	ЮЛ	Администрация сельского поселения Ищеинский сельсовет Краснинского муниципального района	4810004480	1114811000908	ООО "РМК"	4813025295	12-0022-4	2,00	Бетонная плита	Открытая	данные отсутствуют	1	0,75	Металл	-	-	-	0	-	-	существующая	Нет
11006	Краснинский муниципальный район	с. Ищеино	Октябрьская	10	-	52.956122	38.820821	ЮЛ	Администрация сельского поселения Ищеинский сельсовет Краснинского муниципального района	4810004480	1114811000908	ООО "РМК"	4813025295	12-0023-4	2,00	данные отсутствуют	Открытая	данные отсутствуют	1	0,75	Металл	-	-	-	0	-	-	существующая	Нет
11007	Краснинский муниципальный район	с. Ищеино	Октябрьская	23	-	52.957093	38.824396	ЮЛ	Администрация сельского поселения Ищеинский сельсовет Краснинского муниципального района	4810004480	1114811000908	ООО "РМК"	4813025295	12-0024-4	2,00	Бетонная плита	Открытая	данные отсутствуют	1	0,75	Металл	-	-	-	0	-	-	существующая	Нет
11008	Краснинский муниципальный район	с. Ищеино	Кооперативная	-	-	52.952671	38.818871	ЮЛ	Администрация сельского поселения Ищеинский сельсовет Краснинского муниципального района	4810004480	1114811000908	ООО "РМК"	4813025295	12-0025-4	-	данные отсутствуют	Открытая	данные отсутствуют	1	0,75	Металл	-	-	-	0	-	-	существующая	Нет
11009	Краснинский муниципальный район	с. Ищеино	Кооперативная	11	-	52.952834	38.819105	ЮЛ	Администрация сельского поселения Ищеинский сельсовет Краснинского муниципального района	4810004480	1114811000908	ООО "РМК"	4813025295	12-0026-4	2,00	данные отсутствуют	Открытая	данные отсутствуют	1	0,75	Металл	-	-	-	0	-	-	существующая	Да
11010	Краснинский муниципальный район	с. Ищеино	Кооперативная	4	-	52.95425	38.823282	ЮЛ	Администрация сельского поселения Ищеинский сельсовет Краснинского муниципального района	4810004480	1114811000908	ООО "РМК"	4813025295	12-0027-4	2,00	данные отсутствуют	Открытая	данные отсутствуют	1	0,75	Металл	-	-	-	0	-	-	существующая	Нет
11011	Краснинский муниципальный район	с. Ищеино	Луканина	1	-	52.956995	38.818503	ЮЛ	Администрация сельского поселения Ищеинский сельсовет Краснинского муниципального района	4810004480	1114811000908	ООО "РМК"	4813025295	12-0028-4 б/ф	2,00	Бетонная плита	Открытая	данные отсутствуют	1	0,75	Металл	-	-	-	0	-	-	существующая	Нет
11012	Краснинский муниципальный район	с. Ищеино	(пруд)	-	-	52.961373	38.809709	ЮЛ	Администрация сельского поселения Ищеинский сельсовет Краснинского муниципального района	4810004480	1114811000908	ООО "РМК"	4813025295	12-0029-4 б/ф	4,00	Бетонная плита	Открытая	данные отсутствуют	2	0,75	Металл	-	-	-	0	-	-	существующая	Да
11013	Краснинский муниципальный район	д. Брянцево	(при въезде)	-	-	52.939638	38.791509	ЮЛ	Администрация сельского поселения Ищеинский сельсовет Краснинского муниципального района	4810004480	1114811000908	ООО "РМК"	4813025295	12-0030-4	2,00	Бетонная плита	Открытая	данные отсутствуют	1	0,75	Металл	-	-	-	0	-	-	существующая	Нет
11014	Краснинский муниципальный район	д. Брянцево	нет названия ицы	34	-	52.941206	38.793737	ЮЛ	Администрация сельского поселения Ищеинский сельсовет Краснинского муниципального района	4810004480	1114811000908	ООО "РМК"	4813025295	12-0031-4	4,00	Грунт	Открытая	данные отсутствуют	2	0,75	Металл	-	-	-	0	-	-	существующая	Да
11015	Краснинский муниципальный район	д. Брянцево	нет названия ицы	43	-	52.938911	38.794114	ЮЛ	Администрация сельского поселения Ищеинский сельсовет Краснинского муниципального района	4810004480	1114811000908	ООО "РМК"	4813025295	12-0032-4	2,00	Грунт	Открытая	данные отсутствуют	1	0,75	Металл	-	-	-	0	-	-	существующая	Нет
11016	Краснинский муниципальный район	с. Сергиевское перовое	Кладбище	-	-	53.020566	38.836498	ЮЛ	Администрация сельского поселения Ищеинский сельсовет Краснинского муниципального района	4810004480	1114811000908	ООО "РМК"	4813025295	12-0033-4 б/ф	2,00	Бетонная плита	Открытая	данные отсутствуют	1	0,75	Металл	-	-	-	0	-	-	существующая	Да
11017	Краснинский муниципальный район	с. Сергиевское перовое	Новая	27	-	53.02317	38.843225	ЮЛ	Администрация сельского поселения Ищеинский сельсовет Краснинского муниципального района	4810004480	1114811000908	ООО "РМК"	4813025295	12-0034-4	4,00	Грунт	Открытая	данные отсутствуют	2	0,75	Металл	-	-	-	0	-	-	существующая	Нет
11018	Краснинский муниципальный район	с. Сергиевское перовое	Новая	5	-	53.02401	38.838832	ЮЛ	Администрация сельского поселения Ищеинский сельсовет Краснинского муниципального района	4810004480	1114811000908	ООО "РМК"	4813025295	12-0035-4	2,00	Грунт	Открытая	данные отсутствуют	1	0,75	Металл	-	-	-	0	-	-	существующая	Да
11019	Краснинский муниципальный район	с. Красное	Октябрьская	23	-	52.864278	38.790308	ЮЛ	МУП "Краснообытсервис"	4810009256	1024800673138	ООО "РМК"	4813025295	12-0193-7	2,00	Бетонная плита	Открытая	данные отсутствуют	1	0,75	Металл	-	-	-	0	-	-	существующая	Нет
11020	Краснинский муниципальный район	с. Сергиевское перовое	Новая	12	-	53.022028	38.84662	ЮЛ	Администрация сельского поселения Ищеинский сельсовет Краснинского муниципального района	4810004480	1114811000908	ООО "РМК"	4813025295	12-0036-4	2,00	Грунт	Открытая	данные отсутствуют	1	0,75	Металл	-	-	-	0	-	-	существующая	Да

Приложение 1 к приказу управления экологии и природных ресурсов Липецкой области
«Приложение А6. Реестр контейнерных площадок (по данным ОМС)

№ п/п	Данные о нахождении мест (площадок) накопления твердых коммунальных отходов							Данные о собственниках мест (площадок) накопления твердых коммунальных отходов				Организация (ИП), оказывающая услуги по сбору и транспортированию ТКО		Данные о технических характеристиках мест (площадок) накопления твердых коммунальных отходов					Контейнеры для несортированных отходов			Контейнеры для утилизируемых отходов (раздельный сбор)			Контейнеры для сбора крупногабаритных отходов			Статус (существующая/планируемая)	Совместное использование с другими МКД
	Муниципальное образование	Населенный пункт	Улица	Дом	Корпус/Строение	Широта	Долгота	Организационно-правовая форма балансодержателя (юридическое лицо - ЮЛ; индивидуальный предприниматель - ИП; физическое лицо - ФЛ)	для ЮЛ - Полное наименование организации для ИП - Фамилия, Имя, Отчество для ФЛ - Фамилия, Имя, Отчество	ИНН	ОГРН	Наименование	ИНН	Номер контейнерной площадки	Площадь, кв.м.	Тип подстилающей поверхности	Вид площадки	Материал ограждения	Кол-во	Емкость (отдельного контейнера)	Материал контейнера	Кол-во	Емкость (отдельного контейнера)	Материал контейнера	Кол-во	Емкость (отдельного контейнера) м3	Материал контейнера		
11021	Краснинский муниципальный район	с. Сергиевское перовое	Новая	14	-	53.022028	38.84662	ЮЛ	Администрация сельского поселения Ицеинский сельсовет Краснинского муниципального района	4810004480	1114811000908	ООО "РМК"	4813025295	12-0037-4	2,00	Бетонная плита	Открытая	данные отсутствуют	1	0,75	Металл	-	-	-	0	-	-	существующая	Нет
11022	Краснинский муниципальный район	с. Сергиевское перовое	Новая	24	-	53.020549	38.849073	ЮЛ	Администрация сельского поселения Ицеинский сельсовет Краснинского муниципального района	4810004480	1114811000908	ООО "РМК"	4813025295	12-0038-4	2,00	Грунт	Открытая	данные отсутствуют	1	0,75	Металл	-	-	-	0	-	-	существующая	Нет
11023	Краснинский муниципальный район	с. Сергиевское перовое	Новая	37	-	53.022699	38.747626	ЮЛ	Администрация сельского поселения Ицеинский сельсовет Краснинского муниципального района	4810004480	1114811000908	ООО "РМК"	4813025295	12-0039-4 б/ф	2,00	Бетонная плита	Открытая	данные отсутствуют	1	0,75	Металл	-	-	-	0	-	-	существующая	Нет
11024	Краснинский муниципальный район	с. Сергиевское перовое	Речная	2	-	53.025781	38.837215	ЮЛ	Администрация сельского поселения Ицеинский сельсовет Краснинского муниципального района	4810004480	1114811000908	ООО "РМК"	4813025295	12-0040-4	2,00	Бетонная плита	Открытая	данные отсутствуют	1	0,75	Металл	-	-	-	0	-	-	существующая	Нет
11025	Краснинский муниципальный район	с. Сергиевское перовое	Речная	41	-	53.02225	38.855235	ЮЛ	Администрация сельского поселения Ицеинский сельсовет Краснинского муниципального района	4810004480	1114811000908	ООО "РМК"	4813025295	12-0041-4	2,00	Бетонная плита	Открытая	данные отсутствуют	1	0,75	Металл	-	-	-	0	-	-	существующая	Нет
11026	Краснинский муниципальный район	с. Сергиевское перовое	Центральная	1	-	53.017922	38.840215	ЮЛ	Администрация сельского поселения Ицеинский сельсовет Краснинского муниципального района	4810004480	1114811000908	ООО "РМК"	4813025295	12-0042-4	2,00	Бетонная плита	Открытая	данные отсутствуют	1	0,75	Металл	-	-	-	0	-	-	существующая	Нет
11027	Краснинский муниципальный район	с. Сергиевское перовое	Центральная	17	-	53.19855	38.841141	ЮЛ	Администрация сельского поселения Ицеинский сельсовет Краснинского муниципального района	4810004480	1114811000908	ООО "РМК"	4813025295	12-0043-4	2,00	Бетонная плита	Открытая	данные отсутствуют	1	0,75	Металл	-	-	-	0	-	-	существующая	Нет
11028	Краснинский муниципальный район	с. Верхнебрусланово	Школьная	1	1	52.92768	38.935015	ЮЛ	Администрация сельского поселения Ицеинский сельсовет Краснинского муниципального района	4810004480	1114811000908	ООО "РМК"	4813025295	12-0045-4	2,00	Бетонная плита	Открытая	данные отсутствуют	1	0,75	Металл	-	-	-	0	-	-	существующая	Нет
11029	Краснинский муниципальный район	с. Верхнебрусланово	Школьная	24	-	52.929949	38.936596	ЮЛ	Администрация сельского поселения Ицеинский сельсовет Краснинского муниципального района	4810004480	1114811000908	ООО "РМК"	4813025295	12-0046-4	4,00	Бетонная плита	Открытая	данные отсутствуют	2	0,75	Металл	-	-	-	0	-	-	существующая	Нет
11030	Краснинский муниципальный район	с. Верхнебрусланово	Бутырки	1	-	52.926931	38.939353	ЮЛ	Администрация сельского поселения Ицеинский сельсовет Краснинского муниципального района	4810004480	1114811000908	ООО "РМК"	4813025295	12-0047-4 б/ф	2,00	Бетонная плита	Открытая	данные отсутствуют	1	0,75	Металл	-	-	-	0	-	-	существующая	Да
11031	Краснинский муниципальный район	с. Красное	Привокзальная	2	а	52.87016	38.764793	ЮЛ	ОГУП "ЛИПЕЦКДОРАВТОЦЕНТР"	4825035530	1034800555965	ООО "РМК"	4813025295	12-0137-5	8,00	Бетонная плита	Открытая	данные отсутствуют	4	0,75	Металл	-	-	-	0	-	-	существующая	Да
11032	Краснинский муниципальный район	с. Верхнебрусланово	Новосельцево	6	-	52.931914	38.936191	ЮЛ	Администрация сельского поселения Ицеинский сельсовет Краснинского муниципального района	4810004480	1114811000908	ООО "РМК"	4813025295	12-0048-4	4,00	Бетонная плита	Открытая	данные отсутствуют	2	0,75	Металл	-	-	-	0	-	-	существующая	Нет
11033	Краснинский муниципальный район	с. Верхнебрусланово	Гугуевка	1	-	52.928234	38.928852	ЮЛ	Администрация сельского поселения Ицеинский сельсовет Краснинского муниципального района	4810004480	1114811000908	ООО "РМК"	4813025295	12-0049-4	2,00	Бетонная плита	Открытая	данные отсутствуют	1	0,75	Металл	-	-	-	0	-	-	существующая	Нет
11034	Краснинский муниципальный район	с. Верхнебрусланово	Гугуевка	8	-	52.92647	38.930496	ЮЛ	Администрация сельского поселения Ицеинский сельсовет Краснинского муниципального района	4810004480	1114811000908	ООО "РМК"	4813025295	12-0050-4	2,00	Бетонная плита	Открытая	данные отсутствуют	1	0,75	Металл	-	-	-	0	-	-	существующая	Нет

Приложение 1 к приказу управления экологии и природных ресурсов Липецкой области
«Приложение А6. Реестр контейнерных площадок (по данным ОМС)

№ п/п	Данные о нахождении мест (площадок) накопления твердых коммунальных отходов							Данные о собственниках мест (площадок) накопления твердых коммунальных отходов				Организация (ИП), оказывающая услуги по сбору и транспортированию ТКО		Данные о технических характеристиках мест (площадок) накопления твердых коммунальных отходов					Контейнеры для несортированных отходов			Контейнеры для утилизируемых отходов (раздельный сбор)			Контейнеры для сбора крупногабаритных отходов			Статус (существующая/планируемая)	Совместное использование с другими МКД
	Муниципальное образование	Населенный пункт	Улица	Дом	Корпус/Строение	Широта	Долгота	Организационно-правовая форма балансодержателя (юридическое лицо - ЮЛ; индивидуальный предприниматель - ИП; физическое лицо - ФЛ)	для ЮЛ - Полное наименование организации для ИП - Фамилия, Имя, Отчество для ФЛ - Фамилия, Имя, Отчество	ИНН	ОГРН	Наименование	ИНН	Номер контейнерной площадки	Площадь, кв.м.	Тип подстилающей поверхности	Вид площадки	Материал ограждения	Кол-во	Емкость (отдельного контейнера)	Материал контейнера	Кол-во	Емкость (отдельного контейнера)	Материал контейнера	Кол-во	Емкость (отдельного контейнера) м3	Материал контейнера		
11035	Краснинский муниципальный район	с. Верхнебрусланово	Новая	6	1	52.933396	38.934188	ЮЛ	Администрация сельского поселения Ищеинский сельсовет Краснинского муниципального района	4810004480	1114811000908	ООО "РМК"	4813025295	12-0051-4	4,00	Бетонная плита	Открытая	данные отсутствуют	2	0,75	Металл	-	-	-	0	-	-	существующая	Нет
11036	Краснинский муниципальный район	с. Верхнебрусланово	Церковная	2	-	52.928223	38.941977	ЮЛ	Администрация сельского поселения Ищеинский сельсовет Краснинского муниципального района	4810004480	1114811000908	ООО "РМК"	4813025295	12-0052-4	4,00	Бетонная плита	Открытая	данные отсутствуют	2	0,75	Металл	-	-	-	0	-	-	существующая	Нет
11037	Краснинский муниципальный район	с. Верхнебрусланово	Церковная	9	-	52.928229	38.942875	ЮЛ	Администрация сельского поселения Ищеинский сельсовет Краснинского муниципального района	4810004480	1114811000908	ООО "РМК"	4813025295	12-0053-4	2,00	Бетонная плита	Открытая	данные отсутствуют	1	0,75	Металл	-	-	-	0	-	-	существующая	Да
11038	Краснинский муниципальный район	с. Верхнебрусланово	Кладбище	-	-	52.927662	38.952037	ЮЛ	Администрация сельского поселения Ищеинский сельсовет Краснинского муниципального района	4810004480	1114811000908	ООО "РМК"	4813025295	12-0054-4	2,00	Бетонная плита	Открытая	данные отсутствуют	1	0,75	Металл	-	-	-	0	-	-	существующая	Нет
11039	Краснинский муниципальный район	с. Сергиевское первое	Новая	25	-	53.023151	38.843257	ЮЛ	Администрация сельского поселения Ищеинский сельсовет Краснинского муниципального района	4810004480	1114811000908	ООО "РМК"	4813025295	12-0055-4	2,00	Бетонная плита	Открытая	данные отсутствуют	1	0,75	Металл	-	-	-	0	-	-	существующая	Да
11040	Краснинский муниципальный район	с. Ищеино	Школьная	11	-	52.956634	38.80181	ЮЛ	Администрация сельского поселения Ищеинский сельсовет Краснинского муниципального района	4810004480	1114811000908	ООО "РМК"	4813025295	12-0056-4	4,00	Бетонная плита	Открытая	данные отсутствуют	2	0,75	Металл	-	-	-	0	-	-	существующая	Да
11041	Краснинский муниципальный район	с. Сергиевское второе	нет названия ицы	9	-	53.022546	38.830286	ЮЛ	Администрация сельского поселения Ищеинский сельсовет Краснинского муниципального района	4810004480	1114811000908	ООО "РМК"	4813025295	12-0057-4	2,00	Бетонная плита	Открытая	данные отсутствуют	1	0,75	Металл	-	-	-	0	-	-	существующая	Да
11042	Краснинский муниципальный район	с. Сергиевское второе	нет названия ицы	14	-	53.025994	38.823199	ЮЛ	Администрация сельского поселения Ищеинский сельсовет Краснинского муниципального района	4810004480	1114811000908	ООО "РМК"	4813025295	12-0058-4	2,00	Бетонная плита	Открытая	данные отсутствуют	1	0,75	Металл	-	-	-	0	-	-	существующая	Да
11043	Краснинский муниципальный район	с. Сергиевское второе	нет названия ицы	23	-	53.026363	38.822029	ЮЛ	Администрация сельского поселения Ищеинский сельсовет Краснинского муниципального района	4810004480	1114811000908	ООО "РМК"	4813025295	12-0059-4	2,00	Бетонная плита	Открытая	данные отсутствуют	1	0,75	Металл	-	-	-	0	-	-	существующая	Да
11044	Краснинский муниципальный район	с. Сергиевское второе	нет названия ицы	28	-	53.032981	38.819501	ЮЛ	Администрация сельского поселения Ищеинский сельсовет Краснинского муниципального района	4810004480	1114811000908	ООО "РМК"	4813025295	12-0060-4	2,00	Бетонная плита	Открытая	данные отсутствуют	1	0,75	Металл	-	-	-	0	-	-	существующая	Нет
11045	Краснинский муниципальный район	с. Сергиевское второе	нет названия ицы	25	-	53.034126	38.818697	ЮЛ	Администрация сельского поселения Ищеинский сельсовет Краснинского муниципального района	4810004480	1114811000908	ООО "РМК"	4813025295	12-0061-4	2,00	данные отсутствуют	Открытая	данные отсутствуют	1	0,75	Металл	-	-	-	0	-	-	существующая	Нет
11046	Краснинский муниципальный район	с. Ищеино	нет названия ицы	-	-	52.956933	38.801195	ЮЛ	МБОУ СОШ С КРАСНОЕ	4810001698	-	ООО "РМК"	4813025295	12-0062-4	4,00	Бетонная плита	Открытая	данные отсутствуют	2	0,75	Металл	-	-	-	0	-	-	существующая	Нет
11047	Краснинский муниципальный район	с. Ищеино	Молодежная (зерноток)	-	-	52.960462	38.799398	ИП	ГКФХ Аринина Елена Юрьевна	481000415930	-	ООО "РМК"	4813025295	12-0063-4	2,00	Бетонная плита	Открытая	данные отсутствуют	1	0,75	Металл	-	-	-	0	-	-	существующая	Да
11048	Краснинский муниципальный район	с. Ищеино	Вольный Запад	1	-	52.972737	38.805939	ИП	ИП Кацуба Владимир Иванович	262403436541	-	ООО "РМК"	4813025295	12-0064-4	2,00	Асфальт	Открытая	данные отсутствуют	1	0,75	Металл	-	-	-	0	-	-	существующая	Да
11049	Краснинский муниципальный район	с. Красное	Щепиловка,	1	-	52.858395	38.795246	ЮЛ	Администрация сельского поселения Краснинский сельсовет Краснинского муниципального района	4810000447	1024800672390	ООО "РМК"	4813025295	12-0001-5	4,00	Бетонная плита	Открытая	данные отсутствуют	2	0,75	Металл	-	-	-	0	-	-	существующая	Да
11050	Краснинский муниципальный район	с. Красное	Первомайская	68	-	52.860113	38.796027	ЮЛ	Администрация сельского поселения Краснинский сельсовет Краснинского муниципального района	4810000447	1024800672390	ООО "РМК"	4813025295	12-0007-5	6,00	Бетонная плита	Открытая	данные отсутствуют	3	0,75	Металл	-	-	-	0	-	-	существующая	Нет
11051	Краснинский муниципальный район	с. Красное	Комбата Сапрыкина	20	М	52.864163	38.75908	ЮЛ	Администрация сельского поселения Краснинский сельсовет Краснинского муниципального района	4810000447	1024800672390	ООО "РМК"	4813025295	12-0063-5	6,00	данные отсутствуют	Открытая	данные отсутствуют	3	0,75	Металл	-	-	-	0	-	-	существующая	Нет
11052	Краснинский муниципальный район	с. Красное	Комбата Сапрыкина	20	Л	52.864104	38.75943	ЮЛ	Администрация сельского поселения Краснинский сельсовет Краснинского муниципального района	4810000447	1024800672390	ООО "РМК"	4813025295	12-0064-5	4,00	Бетонная плита	Открытая	данные отсутствуют	2	0,75	Металл	-	-	-	0	-	-	существующая	Нет
11053	Краснинский муниципальный район	с. Красное	Комбата Сапрыкина	44	-	52.864539	38.767048	ЮЛ	Администрация сельского поселения Краснинский сельсовет Краснинского муниципального района	4810000447	1024800672390	ООО "РМК"	4813025295	12-0065-5	8,00	Бетонная плита	Открытая	данные отсутствуют	4	0,75	Металл	-	-	-	0	-	-	существующая	Нет
11054	Краснинский муниципальный район	с. Красное	Комбата Сапрыкина	32	-	52.863218	38.761667	ЮЛ	Администрация сельского поселения Краснинский сельсовет Краснинского муниципального района	4810000447	1024800672390	ООО "РМК"	4813025295	12-0066-5	4,00	данные отсутствуют	Открытая	данные отсутствуют	2	0,75	Металл	-	-	-	0	-	-	существующая	Нет
11055	Краснинский муниципальный район	с. Красное	Комбата Сапрыкина	3	а	52.862027	38.768153	ЮЛ	Администрация сельского поселения Краснинский сельсовет Краснинского муниципального района	4810000447	1024800672390	ООО "РМК"	4813025295	12-0067-5	4,00	данные отсутствуют	Открытая	данные отсутствуют	2	0,75	Металл	-	-	-	0	-	-	существующая	Нет

Приложение 1 к приказу управления экологии и природных ресурсов Липецкой области
«Приложение А6. Реестр контейнерных площадок (по данным ОМС)

№ п/п	Данные о нахождении мест (площадок) накопления твердых коммунальных отходов							Данные о собственниках мест (площадок) накопления твердых коммунальных отходов				Организация (ИП), оказывающая услуги по сбору и транспортированию ТКО		Данные о технических характеристиках мест (площадок) накопления твердых коммунальных отходов					Контейнеры для несортированных отходов			Контейнеры для утилизируемых отходов (раздельный сбор)			Контейнеры для сбора крупногабаритных отходов			Статус (существующая/планируемая)	Совместное использование с другими МКД
	Муниципальное образование	Населенный пункт	Улица	Дом	Корпус/Строение	Широта	Долгота	Организационно-правовая форма балансодержателя (юридическое лицо - ЮЛ; индивидуальный предприниматель - ИП; физическое лицо - ФЛ)	для ЮЛ - Полное наименование организации для ИП - Фамилия, Имя, Отчество для ФЛ - Фамилия, Имя, Отчество	ИНН	ОГРН	Наименование	ИНН	Номер контейнерной площадки	Площадь, кв.м.	Тип подстилающей поверхности	Вид площадки	Материал ограждения	Кол-во	Емкость (отдельного контейнера)	Материал контейнера	Кол-во	Емкость (отдельного контейнера)	Материал контейнера	Кол-во	Емкость (отдельного контейнера) м3	Материал контейнера		
11056	Краснинский муниципальный район	д. Епанчино	(при въезде)	-	-	52.877236	38.862691	ЮЛ	Администрация сельского поселения Краснинский сельсовет Краснинского муниципального района	4810000447	1024800672390	ООО "РМК"	4813025295	12-0086-5	4,00	Бетонная плита	Открытая	данные отсутствуют	2	0,75	Металл	-	-	-	0	-	-	существующая	Да
11057	Краснинский муниципальный район	д. Епанчино	нет названия ицы	27	-	52.880156	38.890292	ЮЛ	Администрация сельского поселения Краснинский сельсовет Краснинского муниципального района	4810000447	1024800672390	ООО "РМК"	4813025295	12-0087-5	4,00	Бетонная плита	Открытая	данные отсутствуют	2	0,75	Металл	-	-	-	0	-	-	существующая	Нет
11058	Краснинский муниципальный район	д. Епанчино	нет названия ицы	31	-	52.880329	38.889865	ЮЛ	Администрация сельского поселения Краснинский сельсовет Краснинского муниципального района	4810000447	1024800672390	ООО "РМК"	4813025295	12-0088-5	4,00	данные отсутствуют	Открытая	данные отсутствуют	2	0,75	Металл	-	-	-	0	-	-	существующая	Нет
11059	Краснинский муниципальный район	д. Епанчино	нет названия ицы	36	-	52.879426	38.886074	ЮЛ	Администрация сельского поселения Краснинский сельсовет Краснинского муниципального района	4810000447	1024800672390	ООО "РМК"	4813025295	12-0089-5	2,00	Бетонная плита	Открытая	данные отсутствуют	1	0,75	Металл	-	-	-	0	-	-	существующая	Нет
11060	Краснинский муниципальный район	д. Епанчино	нет названия ицы	69	-	52.877378	38.881376	ЮЛ	Администрация сельского поселения Краснинский сельсовет Краснинского муниципального района	4810000447	1024800672390	ООО "РМК"	4813025295	12-0090-5	2,00	данные отсутствуют	Открытая	данные отсутствуют	1	0,75	Металл	-	-	-	0	-	-	существующая	Да
11061	Краснинский муниципальный район	д. Епанчино	нет названия ицы	45	-	52.879676	38.880945	ЮЛ	Администрация сельского поселения Краснинский сельсовет Краснинского муниципального района	4810000447	1024800672390	ООО "РМК"	4813025295	12-0091-5	4,00	данные отсутствуют	Открытая	данные отсутствуют	2	0,75	Металл	-	-	-	0	-	-	существующая	Да
11062	Краснинский муниципальный район	д. Епанчино	нет названия ицы	89	-	52.877231	38.863581	ЮЛ	Администрация сельского поселения Краснинский сельсовет Краснинского муниципального района	4810000447	1024800672390	ООО "РМК"	4813025295	12-0092-5	2,00	данные отсутствуют	Открытая	данные отсутствуют	1	0,75	Металл	-	-	-	0	-	-	существующая	Нет
11063	Краснинский муниципальный район	д. Епанчино	(кладбище)	-	-	52.878758	38.886595	ЮЛ	Администрация сельского поселения Краснинский сельсовет Краснинского муниципального района	4810000447	1024800672390	ООО "РМК"	4813025295	12-0093-5	2,00	данные отсутствуют	Открытая	данные отсутствуют	1	0,75	Металл	-	-	-	0	-	-	существующая	Нет
11064	Краснинский муниципальный район	д. Бредихино	нет названия ицы	46	-	52.780844	38.832319	ЮЛ	Администрация сельского поселения Краснинский сельсовет Краснинского муниципального района	4810000447	1024800672390	ООО "РМК"	4813025295	12-0094-5	2,00	данные отсутствуют	Открытая	данные отсутствуют	1	0,75	Металл	-	-	-	0	-	-	существующая	Нет
11065	Краснинский муниципальный район	д. Бредихино	нет названия ицы	44	-	52.872616	38.830208	ЮЛ	Администрация сельского поселения Краснинский сельсовет Краснинского муниципального района	4810000447	1024800672390	ООО "РМК"	4813025295	12-0095-5	2,00	данные отсутствуют	Открытая	данные отсутствуют	1	0,75	Металл	-	-	-	0	-	-	существующая	Да
11066	Краснинский муниципальный район	д. Бредихино	нет названия ицы	34	-	52.873638	38.831663	ЮЛ	Администрация сельского поселения Краснинский сельсовет Краснинского муниципального района	4810000447	1024800672390	ООО "РМК"	4813025295	12-0096-5	2,00	Бетонная плита	Открытая	данные отсутствуют	1	0,75	Металл	-	-	-	0	-	-	существующая	Нет
11067	Краснинский муниципальный район	д. Бредихино	нет названия ицы	28	-	52.872616	38.830208	ЮЛ	Администрация сельского поселения Краснинский сельсовет Краснинского муниципального района	4810000447	1024800672390	ООО "РМК"	4813025295	12-0097-5	4,00	Бетонная плита	Открытая	данные отсутствуют	2	0,75	Металл	-	-	-	0	-	-	существующая	Нет
11068	Краснинский муниципальный район	с. Дегтявая	Центральная	1	-	52.866474	38.700195	ЮЛ	Администрация сельского поселения Краснинский сельсовет Краснинского муниципального района	4810000447	1024800672390	ООО "РМК"	4813025295	12-0098-5	2,00	Бетонная плита	Открытая	данные отсутствуют	1	0,75	Металл	-	-	-	0	-	-	существующая	Да
11069	Краснинский муниципальный район	с. Дегтявая	Новая	11	-	52.865283	38.699728	ЮЛ	Администрация сельского поселения Краснинский сельсовет Краснинского муниципального района	4810000447	1024800672390	ООО "РМК"	4813025295	12-0099-5	4,00	Бетонная плита	Открытая	данные отсутствуют	2	0,75	Металл	-	-	-	0	-	-	существующая	Нет
11070	Краснинский муниципальный район	с. Дегтявая	Центральная	27	-	52.865691	38.700402	ЮЛ	Администрация сельского поселения Краснинский сельсовет Краснинского муниципального района	4810000447	1024800672390	ООО "РМК"	4813025295	12-0100-5	2,00	данные отсутствуют	Открытая	данные отсутствуют	1	0,75	Металл	-	-	-	0	-	-	существующая	Да
11071	Краснинский муниципальный район	с. Дегтявая	Набережная	9	-	52.863919	38.701695	ЮЛ	Администрация сельского поселения Краснинский сельсовет Краснинского муниципального района	4810000447	1024800672390	ООО "РМК"	4813025295	12-0101-5	4,00	данные отсутствуют	Открытая	данные отсутствуют	1	0,75	Металл	-	-	-	0	-	-	существующая	Нет
11072	Краснинский муниципальный район	с. Дегтявая	Набережная	16	-	52.863919	38.701695	ЮЛ	Администрация сельского поселения Краснинский сельсовет Краснинского муниципального района	4810000447	1024800672390	ООО "РМК"	4813025295	12-0102-5	2,00	Бетонная плита	Открытая	данные отсутствуют	1	0,75	Металл	-	-	-	0	-	-	существующая	Нет
11073	Краснинский муниципальный район	с. Дегтявая	Набережная	26	-	52.863913	38.693997	ЮЛ	Администрация сельского поселения Краснинский сельсовет Краснинского муниципального района	4810000447	1024800672390	ООО "РМК"	4813025295	12-0103-5	2,00	данные отсутствуют	Открытая	данные отсутствуют	1	0,75	Металл	-	-	-	0	-	-	существующая	Нет
11074	Краснинский муниципальный район	с. Дегтявая	Садовая	7	-	52.868284	38.702638	ЮЛ	Администрация сельского поселения Краснинский сельсовет Краснинского муниципального района	4810000447	1024800672390	ООО "РМК"	4813025295	12-0104-5	6,00	данные отсутствуют	Открытая	данные отсутствуют	3	0,75	Металл	-	-	-	0	-	-	существующая	Нет
11075	Краснинский муниципальный район	с. Дегтявая	Садовая	31	-	52.86724	38.704669	ЮЛ	Администрация сельского поселения Краснинский сельсовет Краснинского муниципального района	4810000447	1024800672390	ООО "РМК"	4813025295	12-0105-5	8,00	Бетонная плита	Открытая	данные отсутствуют	4	0,75	Металл	-	-	-	0	-	-	существующая	Нет
11076	Краснинский муниципальный район	с. Дегтявая	Новая	6	-	52.86169	38.702504	ЮЛ	Администрация сельского поселения Краснинский сельсовет Краснинского муниципального района	4810000447	1024800672390	ООО "РМК"	4813025295	12-0106-5	6,00	данные отсутствуют	Открытая	данные отсутствуют	3	0,75	Металл	-	-	-	0	-	-	существующая	Нет

Приложение 1 к приказу управления экологии и природных ресурсов Липецкой области
«Приложение А6. Реестр контейнерных площадок (по данным ОМС)

№ п/п	Данные о нахождении мест (площадок) накопления твердых коммунальных отходов							Данные о собственниках мест (площадок) накопления твердых коммунальных отходов				Организация (ИП), оказывающая услуги по сбору и транспортированию ТКО		Данные о технических характеристиках мест (площадок) накопления твердых коммунальных отходов					Контейнеры для несортированных отходов			Контейнеры для утилизируемых отходов (раздельный сбор)			Контейнеры для сбора крупногабаритных отходов			Статус (существующая/планируемая)	Совместное использование с другими МКД
	Муниципальное образование	Населенный пункт	Улица	Дом	Корпус/Строение	Широта	Долгота	Организационно-правовая форма балансодержателя (юридическое лицо - ЮЛ; индивидуальный предприниматель - ИП; физическое лицо - ФЛ)	для ЮЛ - Полное наименование организации для ИП - Фамилия, Имя, Отчество для ФЛ - Фамилия, Имя, Отчество	ИНН	ОГРН	Наименование	ИНН	Номер контейнерной площадки	Площадь, кв.м.	Тип подстилающей поверхности	Вид площадки	Материал ограждения	Кол-во	Емкость (отдельного контейнера)	Материал контейнера	Кол-во	Емкость (отдельного контейнера)	Материал контейнера	Кол-во	Емкость (отдельного контейнера) м3	Материал контейнера		
11077	Краснинский муниципальный район	с. Красное	Комбата Сапрыкина	9	-	52.862572	38.765691	ЮЛ	АО "ГАЗПРОМ ГАЗОРАСПРЕДЕЛЕНИЕ ЛИПЕЦК"	4824003938	1024800823409	ООО "РМК"	4813025295	12-0138-5	6,00	Бетонная плита	Открытая	данные отсутствуют	3	0,75	Металл	-	-	-	0	-	-	существующая	Нет
11078	Краснинский муниципальный район	д. Лутошкино	нет названия ицы	64	-	52.854137	38.736613	ЮЛ	Администрация сельского поселения Краснинский сельсовет Краснинского муниципального района	4810000447	1024800672390	ООО "РМК"	4813025295	12-0107-5	2,00	данные отсутствуют	Открытая	данные отсутствуют	1	0,75	Металл	-	-	-	0	-	-	существующая	Нет
11079	Краснинский муниципальный район	д. Лутошкино	нет названия ицы	5	-	52.854137	38.736613	ЮЛ	Администрация сельского поселения Краснинский сельсовет Краснинского муниципального района	4810000447	1024800672390	ООО "РМК"	4813025295	12-0108-5	2,00	Асфальт	Открытая	данные отсутствуют	1	0,75	Металл	-	-	-	0	-	-	существующая	Нет
11080	Краснинский муниципальный район	д. Лутошкино	нет названия ицы	53	-	52.854137	38.736613	ЮЛ	Администрация сельского поселения Краснинский сельсовет Краснинского муниципального района	4810000447	1024800672390	ООО "РМК"	4813025295	12-0109-5	2,00	Бетонная плита	Открытая	данные отсутствуют	1	0,75	Металл	-	-	-	0	-	-	существующая	Нет
11081	Краснинский муниципальный район	д. Лутошкино	нет названия ицы	49	-	52.854137	38.736613	ЮЛ	Администрация сельского поселения Краснинский сельсовет Краснинского муниципального района	4810000447	1024800672390	ООО "РМК"	4813025295	12-0110-5	2,00	Бетонная плита	Открытая	данные отсутствуют	1	0,75	Металл	-	-	-	0	-	-	существующая	Нет
11082	Краснинский муниципальный район	д. Лутошкино	нет названия ицы	59	-	52.854137	38.736613	ЮЛ	Администрация сельского поселения Краснинский сельсовет Краснинского муниципального района	4810000447	1024800672390	ООО "РМК"	4813025295	12-0111-5	2,00	Бетонная плита	Открытая	данные отсутствуют	1	0,75	Металл	-	-	-	0	-	-	существующая	Нет
11083	Краснинский муниципальный район	д. Дерновка	нет названия ицы	64	-	52.863495	38.663346	ЮЛ	Администрация сельского поселения Краснинский сельсовет Краснинского муниципального района	4810000447	1024800672390	ООО "РМК"	4813025295	12-0112-5	4,00	Бетонная плита	Открытая	данные отсутствуют	2	0,75	Металл	-	-	-	0	-	-	существующая	Нет
11084	Краснинский муниципальный район	д. Дерновка	нет названия ицы	26	-	52.867833	38.672087	ЮЛ	Администрация сельского поселения Краснинский сельсовет Краснинского муниципального района	4810000447	1024800672390	ООО "РМК"	4813025295	12-0113-5	2,00	Бетон	Открытая	данные отсутствуют	1	0,75	Металл	-	-	-	0	-	-	существующая	Да
11085	Краснинский муниципальный район	д. Дерновка	нет названия ицы	9	а	52.867001	38.667784	ЮЛ	Администрация сельского поселения Краснинский сельсовет Краснинского муниципального района	4810000447	1024800672390	ООО "РМК"	4813025295	12-0114-5	2,00	Асфальт	Открытая	данные отсутствуют	1	0,75	Металл	-	-	-	0	-	-	существующая	Нет
11086	Краснинский муниципальный район	д. Переверзево	нет названия ицы	15	-	52.874671	38.674198	ЮЛ	Администрация сельского поселения Краснинский сельсовет Краснинского муниципального района	4810000447	1024800672390	ООО "РМК"	4813025295	12-0115-5	4,00	Асфальт	Открытая	данные отсутствуют	2	0,75	Металл	-	-	-	0	-	-	существующая	Нет
11087	Краснинский муниципальный район	д. Переверзево	нет названия ицы	18	-	52.873578	38.676309	ЮЛ	Администрация сельского поселения Краснинский сельсовет Краснинского муниципального района	4810000447	1024800672390	ООО "РМК"	4813025295	12-0116-5	4,00	Асфальт	Открытая	данные отсутствуют	2	0,75	Металл	-	-	-	0	-	-	существующая	Да
11088	Краснинский муниципальный район	д. Переверзево	нет названия ицы	20	-	52.873578	38.676309	ЮЛ	Администрация сельского поселения Краснинский сельсовет Краснинского муниципального района	4810000447	1024800672390	ООО "РМК"	4813025295	12-0117-5	2,00	Асфальт	Открытая	данные отсутствуют	1	0,75	Металл	-	-	-	0	-	-	существующая	Нет
11089	Краснинский муниципальный район	д. Переверзево	(при въезде)	-	-	52.87478	38.672787	ЮЛ	Администрация сельского поселения Краснинский сельсовет Краснинского муниципального района	4810000447	1024800672390	ООО "РМК"	4813025295	12-0118-5	2,00	Бетон	Открытая	данные отсутствуют	1	0,75	Металл	-	-	-	0	-	-	существующая	Нет
11090	Краснинский муниципальный район	д. Подкрасное	нет названия ицы	37	-	52.870535	38.752845	ЮЛ	Администрация сельского поселения Краснинский сельсовет Краснинского муниципального района	4810000447	1024800672390	ООО "РМК"	4813025295	12-0119-5	2,00	Бетон	Открытая	данные отсутствуют	1	0,75	Металл	-	-	-	0	-	-	существующая	Нет

Приложение 1 к приказу управления экологии и природных ресурсов Липецкой области
«Приложение А6. Реестр контейнерных площадок (по данным ОМС)

№ п/п	Данные о нахождении мест (площадок) накопления твердых коммунальных отходов							Данные о собственниках мест (площадок) накопления твердых коммунальных отходов				Организация (ИП), оказывающая услуги по сбору и транспортированию ТКО		Данные о технических характеристиках мест (площадок) накопления твердых коммунальных отходов					Контейнеры для несортированных отходов			Контейнеры для утилизируемых отходов (раздельный сбор)			Контейнеры для сбора крупногабаритных отходов			Статус (существующая/планируемая)	Совместное использование с другими МКД
	Муниципальное образование	Населенный пункт	Улица	Дом	Корпус/Строение	Широта	Долгота	Организационно-правовая форма балансодержателя (юридическое лицо - ЮЛ; индивидуальный предприниматель - ИП; физическое лицо - ФЛ)	для ЮЛ - Полное наименование организации для ИП - Фамилия, Имя, Отчество для ФЛ - Фамилия, Имя, Отчество	ИНН	ОГРН	Наименование	ИНН	Номер контейнерной площадки	Площадь, кв.м.	Тип подстилающей поверхности	Вид площадки	Материал ограждения	Кол-во	Емкость (отдельного контейнера)	Материал контейнера	Кол-во	Емкость (отдельного контейнера)	Материал контейнера	Кол-во	Емкость (отдельного контейнера) м3	Материал контейнера		
11091	Краснинский муниципальный район	д. Подкрасное	нет названия ицы	1	-	52.866784	38.754777	ЮЛ	Администрация сельского поселения Краснинский сельсовет Краснинского муниципального района	4810000447	1024800672390	ООО "РМК"	4813025295	12-0120-5	4,00	Грунт	Открытая	данные отсутствуют	2	0,75	Металл	-	-	-	0	-	-	существующая	Нет
11092	Краснинский муниципальный район	д. Каменка	нет названия ицы	17	-	52.899959	38.834969	ЮЛ	Администрация сельского поселения Краснинский	4810000447	1024800672390	ООО "РМК"	4813025295	12-0121-5	4,00	Бетонная плита	Открытая	данные отсутствуют	2	0,75	Металл	-	-	-	0	-	-	существующая	Да
11093	Краснинский муниципальный район	с. Красное	Октябрьская	19	а	52.864604	38.789074	ЮЛ	МБУ ЦБОУ	4811008495	1064811003498	ООО "РМК"	4813025295	12-0123-5	4,00	Бетонная плита	Открытая	данные отсутствуют	2	0,75	Металл	-	-	-	0	-	-	существующая	Да
11094	Краснинский муниципальный район	с. Красное	Привокзальная	1	Б	52.869681	38.76201	ЮЛ	ООО "КРАСНИНСКОЕ АТП"	4811012815	1148111000580	ООО "РМК"	4813025295	12-0124-5	4,00	Бетонная плита	Открытая	данные отсутствуют	2	0,75	Металл	-	-	-	0	-	-	существующая	Нет
11095	Краснинский муниципальный район	с. Красное	Октябрьская	40	-	52.86505	38.792677	ЮЛ	ПАО "РОСТЕЛЕКОМ"	7707049388	1027700198767	ООО "РМК"	4813025295	12-0125-5	4,00	данные отсутствуют	Открытая	данные отсутствуют	2	0,75	Металл	-	-	-	0	-	-	существующая	Нет
11096	Краснинский муниципальный район	с. Красное	Привокзальная	4	-	52.868572	38.767578	ЮЛ	ООО "ФОСАГРО-ЛИПЕЦК"	4826035910	1024800823189	ООО "РМК"	4813025295	12-0126-5	4,00	Бетонная плита	Открытая	данные отсутствуют	2	0,75	Металл	-	-	-	0	-	-	существующая	Нет
11097	Краснинский муниципальный район	с. Красное	Железнодорожная	15	-	52.872551	38.794958	ЮЛ	ОГБУ "КРАСНИНСКАЯ СББЖ"	4810002388	1044800060194	ООО "РМК"	4813025295	12-0129-5	2,00	Бетонная плита	Открытая	данные отсутствуют	1	0,75	Металл	-	-	-	0	-	-	существующая	Да
11098	Краснинский муниципальный район	с. Красное	Социалистическая	4	а	52.859412	38.774369	ЮЛ	ОГУП "ЛИПЕЦКОБЛВОДОКАНАЛ"	4823052555	1114823012468	ООО "РМК"	4813025295	12-0130-5	2,00	Бетонная плита	Открытая	данные отсутствуют	1	0,75	Металл	-	-	-	0	-	-	существующая	Нет
11099	Краснинский муниципальный район	с. Красное	Железнодорожная (водозабор)	-	-	52.873588	38.785035	ЮЛ	ОГУП "ЛИПЕЦКОБЛВОДОКАНАЛ"	4823052555	1114823012468	ООО "РМК"	4813025295	12-0131-5	2,00	Бетонная плита	Открытая	данные отсутствуют	1	0,75	Металл	-	-	-	0	-	-	существующая	Нет
11100	Краснинский муниципальный район	с. Красное	(очистные сооружения)	-	-	52.850632	38.807155	ЮЛ	ОГУП "ЛИПЕЦКОБЛВОДОКАНАЛ"	4823052555	1114823012468	ООО "РМК"	4813025295	12-0132-5	2,00	Бетонная плита	Открытая	данные отсутствуют	1	0,75	Металл	-	-	-	0	-	-	существующая	Нет
11101	Краснинский муниципальный район	с. Верхнедрезгалово	нет названия ицы	-	-	52.856939	38.807283	ЮЛ	ООО "АФ "ИМЕНИ КАЛИНИНА"	4810002363	1034800063715	ООО "РМК"	4813025295	12-0133-5	1,00	данные отсутствуют	Открытая	данные отсутствуют	1	0,75	Металл	-	-	-	0	-	-	существующая	Нет
11102	Краснинский муниципальный район	с. Красное	Александра Матросова	27	-	52.85697	38.771054	ЮЛ	ООО "АФ "ИМЕНИ КАЛИНИНА"	4810002363	1034800063715	ООО "РМК"	4813025295	12-0134-5	1,00	Бетонная плита	Открытая	данные отсутствуют	1	0,75	Металл	-	-	-	0	-	-	существующая	Нет
11103	Краснинский муниципальный район	с. Красное	Газовиков	11	-	52.860199	38.786882	ЮЛ	ООО "ГАЗПРОМ ТРАНСГАЗ МОСКВА"	5003028028	1055000653920	ООО "РМК"	4813025295	12-0139-5	2,00	Бетонная плита	Открытая	данные отсутствуют	1	0,75	Металл	-	-	-	0	-	-	существующая	Да
11104	Краснинский муниципальный район	с. Красное	нет названия ицы	-	-	52.792641	38.803512	ЮЛ	ООО "ГАЗПРОМ ТРАНСГАЗ МОСКВА"	5003028028	1055000653920	ООО "РМК"	4813025295	12-0140-5	2,00	Бетонная плита	Открытая	данные отсутствуют	1	0,75	Металл	-	-	-	0	-	-	существующая	Да
11105	Краснинский муниципальный район	с. Красное	нет названия ицы	-	-	52.791184	38.799579	ЮЛ	ООО "ГАЗПРОМ ТРАНСГАЗ МОСКВА"	5003028028	1055000653920	ООО "РМК"	4813025295	12-0141-5	2,00	данные отсутствуют	Открытая	данные отсутствуют	1	0,75	Металл	-	-	-	0	-	-	существующая	Нет
11106	Краснинский муниципальный район	с. Красное	нет названия ицы	-	-	52.792391	38.810689	ЮЛ	ООО "ГАЗПРОМ ТРАНСГАЗ МОСКВА"	5003028028	1055000653920	ООО "РМК"	4813025295	12-0142-5	2,00	Бетонная плита	Открытая	данные отсутствуют	1	0,75	Металл	-	-	-	0	-	-	существующая	Нет
11107	Краснинский муниципальный район	д. Гребенкино	нет названия ицы	71	-	52.908209	38.936398	ЮЛ	ООО "МОТОРИНВЕСТ"	4810004427	1114811000370	ООО "РМК"	4813025295	12-0143-5	20,00	Бетонная плита	Открытая	данные отсутствуют	1-	0,75	Металл	-	-	-	0	-	-	существующая	Нет
11108	Краснинский муниципальный район	д. Лутошкино	нет названия ицы	31	-	52.854137	38.736613	ЮЛ	Администрация сельского поселения Краснинский	4810000447	1024800672390	ООО "РМК"	4813025295	12-0144-5	2,00	Бетонная плита	Открытая	данные отсутствуют	1	0,75	Металл	-	-	-	0	-	-	существующая	Нет
11109	Краснинский муниципальный район	с. Красное	Первомайская	1	-	52.863951	38.790233	ЮЛ	Администрация сельского поселения Краснинский	4810000447	1024800672390	ООО "РМК"	4813025295	12-0145-5	2,00	Бетонная плита	Открытая	данные отсутствуют	1	0,75	Металл	-	-	-	0	-	-	существующая	Нет
11110	Краснинский муниципальный район	с. Красное	Коммунальая	2	-	52.862666	38.794578	ЮЛ	Администрация сельского поселения Краснинский сельсовет Краснинского муниципального района	4810000447	1024800672390	ООО "РМК"	4813025295	12-0146-5	2,00	Бетонная плита	Открытая	данные отсутствуют	1	0,75	Металл	-	-	-	0	-	-	существующая	Нет

Приложение 1 к приказу управления экологии и природных ресурсов Липецкой области
«Приложение А6. Реестр контейнерных площадок (по данным ОМС)

№ п/п	Данные о нахождении мест (площадок) накопления твердых коммунальных отходов							Данные о собственниках мест (площадок) накопления твердых коммунальных отходов				Организация (ИП), оказывающая услуги по сбору и транспортированию ТКО		Данные о технических характеристиках мест (площадок) накопления твердых коммунальных отходов					Контейнеры для несортированных отходов			Контейнеры для утилизируемых отходов (раздельный сбор)			Контейнеры для сбора крупногабаритных отходов			Статус (существующая/планируемая)	Совместное использование с другими МКД
	Муниципальное образование	Населенный пункт	Улица	Дом	Корпус/Строение	Широта	Долгота	Организационно-правовая форма балансодержателя (юридическое лицо - ЮЛ; индивидуальный предприниматель - ИП; физическое лицо - ФЛ)	для ЮЛ - Полное наименование организации для ИП - Фамилия, Имя, Отчество для ФЛ - Фамилия, Имя, Отчество	ИНН	ОГРН	Наименование	ИНН	Номер контейнерной площадки	Площадь, кв.м.	Тип подстилающей поверхности	Вид площадки	Материал ограждения	Кол-во	Емкость (отдельного контейнера)	Материал контейнера	Кол-во	Емкость (отдельного контейнера)	Материал контейнера	Кол-во	Емкость (отдельного контейнера) м3	Материал контейнера		
11111	Краснинский муниципальный район	с. Красное	Первомайская	39	-	52.86101	38.797067	ЮЛ	Администрация сельского поселения Краснинский сельсовет Краснинского муниципального района	4810000447	1024800672390	ООО "РМК"	4813025295	12-0147-5	2,00	Бетонная плита	Открытая	данные отсутствуют	1	0,75	Металл	-	-	-	0	-	-	существующая	Нет
11112	Краснинский муниципальный район	с. Красное	Первомайская	20	Б	52.862211	38.791048	ЮЛ	МУП "Краснообытсервис"	4810009256	1024800673138	ООО "РМК"	4813025295	12-0148-5	4,00	Бетонная плита	Открытая	данные отсутствуют	2	0,75	Металл	-	-	-	0	-	-	существующая	Нет
11113	Краснинский муниципальный район	с. Красное	Щепиловка	1	а	52.85788	38.79357	ЮЛ	Администрация сельского поселения Краснинский сельсовет Краснинского муниципального района	4810000447	1024800672390	ООО "РМК"	4813025295	12-0149-5	2,00	Бетонная плита	Открытая	данные отсутствуют	2	0,75	Металл	-	-	-	0	-	-	существующая	Да
11114	Краснинский муниципальный район	с. Красное	Советская	50	-	52.86231	38.80074	ЮЛ	Администрация сельского поселения Краснинский сельсовет Краснинского муниципального района	4810000447	1024800672390	ООО "РМК"	4813025295	12-0152-5	2,00	данные отсутствуют	Открытая	данные отсутствуют	1	0,75	Металл	-	-	-	0	-	-	существующая	Да
11115	Краснинский муниципальный район	с. Красное	Коммунальная	12	-	52.865623	38.796408	ЮЛ	МБДОУ ДЕТСКИЙ САД "МАЛЫШ" С. КРАСНОЕ	4810001000	1024800673072	ООО "РМК"	4813025295	12-0192-7	4,00	Бетонная плита	Открытая	данные отсутствуют	2	0,75	Металл	-	-	-	0	-	-	существующая	Да
11116	Краснинский муниципальный район	с. Красное	Кладбище	-	-	52.885424	38.804403	ЮЛ	Администрация сельского поселения Краснинский сельсовет Краснинского муниципального района	4810000447	1024800672390	ООО "РМК"	4813025295	12-0154-5	4,00	Бетонная плита	Открытая	данные отсутствуют	2	0,75	Металл	-	-	-	0	-	-	существующая	Да
11117	Краснинский муниципальный район	с. Красное	Комбата Сапрыкина	6	-	52.689617	37.952479	ЮЛ	ФГБУ "ЦЖКУ" МИНОБОРОНЫ РОССИИ	7729314745	1027700430889	ООО "РМК"	4813025295	12-0155-5	2,00	данные отсутствуют	Открытая	данные отсутствуют	1	0,75	Металл	-	-	-	0	-	-	существующая	Нет
11118	Краснинский муниципальный район	с. Красное	Солнечная	70	-	52.858948	38.762713	ЮЛ	Администрация сельского поселения Краснинский сельсовет Краснинского муниципального района	4810000447	1024800672390	ООО "РМК"	4813025295	12-0156-5	4,00	Бетонная плита	Открытая	данные отсутствуют	2	0,75	Металл	-	-	-	0	-	-	существующая	Да
11119	Краснинский муниципальный район	с. Красное	Солнечная	33	-	52.860714	38.762434	ЮЛ	Администрация сельского поселения Краснинский сельсовет Краснинского муниципального района	4810000447	1024800672390	ООО "РМК"	4813025295	12-0157-5	6,00	Бетонная плита	Открытая	данные отсутствуют	3	0,75	Металл	-	-	-	0	-	-	существующая	Да
11120	Лебедянский муниципальный район	с. Губино	Советская	12	-	53.021132	38.983047	ЮЛ	Администрация Лебедянского муниципального района	4811002246	1024800673270	ООО "РМК"	4813025295	13-0032	2,00	бетон	Закрытая	Металл	2	0,75	Металл	-	-	-	0	-	-	существующая	Нет
11121	Краснинский муниципальный район	с. Красное	Солнечная	7	-	52.862091	38.761779	ЮЛ	Администрация сельского поселения Краснинский сельсовет Краснинского муниципального района	4810000447	1024800672390	ООО "РМК"	4813025295	12-0158-5	8,00	Бетонная плита	Открытая	данные отсутствуют	4	0,75	Металл	-	-	-	0	-	-	существующая	Нет
11122	Краснинский муниципальный район	с. Красное	Солнечная	1	а	52.861844	38.764376	ЮЛ	Администрация сельского поселения Краснинский сельсовет Краснинского муниципального района	4810000447	1024800672390	ООО "РМК"	4813025295	12-0159-5	10,00	Бетонная плита	Открытая	данные отсутствуют	5	0,75	Металл	-	-	-	0	-	-	существующая	Да
11123	Краснинский муниципальный район	с. Красное	Солнечная	14	-	52.862694	38.760138	ЮЛ	Администрация сельского поселения Краснинский сельсовет Краснинского муниципального района	4810000447	1024800672390	ООО "РМК"	4813025295	12-0160-5	4,00	Бетонная плита	Открытая	данные отсутствуют	2	0,75	Металл	-	-	-	0	-	-	существующая	Нет
11124	Краснинский муниципальный район	с. Красное	Садовая	25	-	52.868442	38.792434	ЮЛ	Администрация сельского поселения Краснинский сельсовет Краснинского муниципального района	4810000447	1024800672390	ООО "РМК"	4813025295	12-0161-5	2,00	Бетонная плита	Открытая	данные отсутствуют	1	0,75	Металл	-	-	-	0	-	-	существующая	Нет
11125	Краснинский муниципальный район	с. Красное	Спортивная	106	-	52.872637	38.778471	ЮЛ	Администрация сельского поселения Краснинский сельсовет Краснинского муниципального района	4810000447	1024800672390	ООО "РМК"	4813025295	12-0162-5	4,00	Бетонная плита	Открытая	данные отсутствуют	2	0,75	Металл	-	-	-	0	-	-	существующая	Нет
11126	Краснинский муниципальный район	с. Красное	Пионерская	18	-	52.866509	38.77678	ЮЛ	Администрация сельского поселения Краснинский сельсовет Краснинского муниципального района	4810000447	1024800672390	ООО "РМК"	4813025295	12-0163-5	4,00	Бетонная плита	Открытая	данные отсутствуют	2	0,75	Металл	-	-	-	0	-	-	существующая	Нет
11127	Краснинский муниципальный район	с. Красное	Красноармейская	6	-	52.862105	38.777245	ЮЛ	МБОУ СОШ с. Красное	4810001698	1024800672049	ООО "РМК"	4813025295	12-0164-5	6,00	Бетонная плита	Открытая	данные отсутствуют	3	0,75	Металл	-	-	-	0	-	-	существующая	Да
11128	Краснинский муниципальный район	д. Епанчино	нет названия ицы	100	-	52.877562	38.863956	ЮЛ	Администрация сельского поселения Краснинский сельсовет Краснинского муниципального района	4810000447	1024800672390	ООО "РМК"	4813025295	12-0165-5	4,00	Бетонная плита	Открытая	данные отсутствуют	2	0,75	Металл	-	-	-	0	-	-	существующая	Да
11129	Краснинский муниципальный район	д. Епанчино	нет названия ицы	114	-	52.880307	38.863266	ЮЛ	Администрация сельского поселения Краснинский сельсовет Краснинского муниципального района	4810000447	1024800672390	ООО "РМК"	4813025295	12-0166-5	4,00	Бетонная плита	Открытая	данные отсутствуют	2	0,75	Металл	-	-	-	0	-	-	существующая	Да
11130	Краснинский муниципальный район	д. Епанчино	нет названия ицы	97	-	52.876791	38.865943	ЮЛ	Администрация сельского поселения Краснинский сельсовет Краснинского муниципального района	4810000447	1024800672390	ООО "РМК"	4813025295	12-0167-5	2,00	Бетонная плита	Открытая	данные отсутствуют	1	0,75	Металл	-	-	-	0	-	-	существующая	Нет
11131	Краснинский муниципальный район	д. Отрадовка	нет названия ицы	4	-	52.858426	38.758026	ЮЛ	Администрация сельского поселения Краснинский сельсовет Краснинского муниципального района	4810000447	1024800672390	ООО "РМК"	4813025295	12-0168-5	2,00	Бетонная плита	Открытая	данные отсутствуют	1	0,75	Металл	-	-	-	0	-	-	существующая	Нет
11132	Краснинский муниципальный район	д. Отрадовка	нет названия ицы	16	-	52.856608	38.757812	ЮЛ	Администрация сельского поселения Краснинский сельсовет Краснинского муниципального района	4810000447	1024800672390	ООО "РМК"	4813025295	12-0169-5	2,00	данные отсутствуют	Открытая	данные отсутствуют	1	0,75	Металл	-	-	-	0	-	-	существующая	Нет
11133	Краснинский муниципальный район	д. Отрадовка	нет названия ицы	21	-	52.855472	38.757715	ЮЛ	Администрация сельского поселения Краснинский сельсовет Краснинского муниципального района	4810000447	1024800672390	ООО "РМК"	4813025295	12-0170-5	4,00	Бетонная плита	Открытая	данные отсутствуют	2	0,75	Металл	-	-	-	0	-	-	существующая	Нет

Приложение 1 к приказу управления экологии и природных ресурсов Липецкой области
«Приложение А6. Реестр контейнерных площадок (по данным ОМС)

№ п/п	Данные о нахождении мест (площадок) накопления твердых коммунальных отходов							Данные о собственниках мест (площадок) накопления твердых коммунальных отходов				Организация (ИП), оказывающая услуги по сбору и транспортированию ТКО		Данные о технических характеристиках мест (площадок) накопления твердых коммунальных отходов					Контейнеры для несортированных отходов			Контейнеры для утилизируемых отходов (раздельный сбор)			Контейнеры для сбора крупногабаритных отходов			Статус (существующая/планируемая)	Совместное использование с другими МКД
	Муниципальное образование	Населенный пункт	Улица	Дом	Корпус/Строение	Широта	Долгота	Организационно-правовая форма балансодержателя (юридическое лицо - ЮЛ; индивидуальный предприниматель - ИП; физическое лицо - ФЛ)	для ЮЛ - Полное наименование организации для ИП - Фамилия, Имя, Отчество для ФЛ - Фамилия, Имя, Отчество	ИНН	ОГРН	Наименование	ИНН	Номер контейнерной площадки	Площадь, кв.м.	Тип подстилающей поверхности	Вид площадки	Материал ограждения	Кол-во	Емкость (отдельного контейнера)	Материал контейнера	Кол-во	Емкость (отдельного контейнера)	Материал контейнера	Кол-во	Емкость (отдельного контейнера) м3	Материал контейнера		
11134	Краснинский муниципальный район	с. Красное	70 лет Октября	2	а	52.87369	38.797624	ЮЛ	Администрация сельского поселения Краснинский сельсовет Краснинского муниципального района	4810000447	1024800672390	ООО "РМК"	4813025295	12-0171-5	4,00	Бетонная плита	Открытая	данные отсутствуют	2	0,75	Металл	-	-	-	0	-	-	существующая	Нет
11135	Краснинский муниципальный район	с. Красное	70 лет Октября	16	-	52.874651	38.797388	ЮЛ	Администрация сельского поселения Краснинский сельсовет Краснинского муниципального района	4810000447	1024800672390	ООО "РМК"	4813025295	12-0172-5	4,00	Бетонная плита	Открытая	данные отсутствуют	2	0,75	Металл	-	-	-	0	-	-	существующая	Нет
11136	Краснинский муниципальный район	с. Красное	70 лет Октября	14	а	52.875612	38.798064	ЮЛ	Администрация сельского поселения Краснинский сельсовет Краснинского муниципального района	4810000447	1024800672390	ООО "РМК"	4813025295	12-0173-5	4,00	Бетонная плита	Открытая	данные отсутствуют	2	0,75	Металл	-	-	-	0	-	-	существующая	Нет
11137	Краснинский муниципальный район	с. Красное	70 лет Октября	12	-	52.875709	38.798343	ЮЛ	Администрация сельского поселения Краснинский сельсовет Краснинского муниципального района	4810000447	1024800672390	ООО "РМК"	4813025295	12-0174-5	4,00	Бетонная плита	Открытая	данные отсутствуют	2	0,75	Металл	-	-	-	0	-	-	существующая	Нет
11138	Краснинский муниципальный район	д. Лимовая	д Лимовая, д 5	5	-	52.891035	38.664528	ЮЛ	Администрация сельского поселения Краснинский сельсовет Краснинского муниципального района	4810000447	1024800672390	ООО "РМК"	4813025295	12-0175-5	2,00	Бетонная плита	Открытая	данные отсутствуют	1	0,75	Металл	-	-	-	0	-	-	существующая	Нет
11139	Краснинский муниципальный район	д. Лимовая	д Лимовая, д 11	11	-	52.892211	38.665193	ЮЛ	Администрация сельского поселения Краснинский сельсовет Краснинского муниципального района	4810000447	1024800672390	ООО "РМК"	4813025295	12-0176-5	2,00	Бетонная плита	Открытая	данные отсутствуют	1	0,75	Металл	-	-	-	0	-	-	существующая	Нет
11140	Краснинский муниципальный район	д. Лимовая	д Лимовая, д 22	22	-	52.895743	38.663683	ЮЛ	Администрация сельского поселения Краснинский сельсовет Краснинского муниципального района	4810000447	1024800672390	ООО "РМК"	4813025295	12-0177-5	2,00	Бетонная плита	Открытая	данные отсутствуют	1	0,75	Металл	-	-	-	0	-	-	существующая	Нет
11141	Краснинский муниципальный район	д. Лимовая	д Лимовая, д 43	43	-	52.89231	38.667198	ЮЛ	Администрация сельского поселения Краснинский сельсовет Краснинского муниципального района	4810000447	1024800672390	ООО "РМК"	4813025295	12-0178-5	2,00	Бетонная плита	Открытая	данные отсутствуют	1	0,75	Металл	-	-	-	0	-	-	существующая	Нет
11142	Краснинский муниципальный район	д. Лимовая	д Лимовая, д 49	49	-	52.890721	38.667037	ЮЛ	Администрация сельского поселения Краснинский сельсовет Краснинского муниципального района	4810000447	1024800672390	ООО "РМК"	4813025295	12-0179-5	2,00	Бетонная плита	Открытая	данные отсутствуют	1	0,75	Металл	-	-	-	0	-	-	существующая	Нет
11143	Краснинский муниципальный район	д. Лимовая	д Лимовая, д 31	31	-	52.896684	38.667488	ЮЛ	Администрация сельского поселения Краснинский сельсовет Краснинского муниципального района	4810000447	1024800672390	ООО "РМК"	4813025295	12-0180-5	2,00	Бетонная плита	Открытая	данные отсутствуют	1	0,75	Металл	-	-	-	0	-	-	существующая	Нет
11144	Краснинский муниципальный район	с. Красное	Октябрьская	58	-	52.867529	38.795452	ЮЛ	ОГУП "ЛИПЕЦКФАРМАЦИЯ"	4826022196	1024840823688	ООО "РМК"	4813025295	12-0181-5	2,00	данные отсутствуют	Открытая	данные отсутствуют	1	0,75	Металл	-	-	-	0	-	-	существующая	Нет
11145	Краснинский муниципальный район	с. Красное	Красноармейская	2	Б	52.863252	38.774922	ИП	ИП Гайдукова Ирина Сергеевна	481000853757	321482700012989	ООО "РМК"	4813025295	12-0182-5	2,00	Бетонная плита	Открытая	данные отсутствуют	1	0,75	Металл	-	-	-	0	-	-	существующая	Нет
11146	Краснинский муниципальный район	с. Красное	Октябрьская	28	-	52.864188	38.790103	ЮЛ	ССССПК "НАРОДНЫЙ"	4810000422	1164827075500	ООО "РМК"	4813025295	12-0183-5	2,00	Бетонная плита	Открытая	данные отсутствуют	1	0,75	Металл	-	-	-	0	-	-	существующая	Нет
11147	Краснинский муниципальный район	с. Красное	Коммунальная	1	а	52.863306	38.794535	ИП	ИП Николашин Максим Сергеевич	481000979735	317482700056027	ООО "РМК"	4813025295	12-0184-7	2,00	Бетонная плита	Открытая	данные отсутствуют	1	0,75	Металл	-	-	-	0	-	-	существующая	Да
11148	Краснинский муниципальный район	с. Красное	Социалистическая	9	-	52.85916	38.77593	ИП	ИП Николашин Максим Сергеевич	481000979735	317482700056027	ООО "РМК"	4813025295	12-0185-7	2,00	Бетонная плита	Открытая	данные отсутствуют	1	0,75	Металл	-	-	-	0	-	-	существующая	Нет
11149	Краснинский муниципальный район	с. Красное	70 лет Октября	1	-	52.87408	38.796623	ЮЛ	ООО "ЗАРЯ"	4811009805	1074811000274	ООО "РМК"	4813025295	12-0187-7	10,00	Бетонная плита	Открытая	данные отсутствуют	5	0,70	Металл	-	-	-	0	-	-	существующая	Нет
11150	Краснинский муниципальный район	с. Красное	Спортивная	19	а	52.869052	38.793651	ЮЛ	ООО "ЗАРЯ"	4811009805	1074811000274	ООО "РМК"	4813025295	12-0188-7	4,00	Бетонная плита	Открытая	данные отсутствуют	2	0,75	Металл	-	-	-	0	-	-	существующая	Да

Приложение 1 к приказу управления экологии и природных ресурсов Липецкой области
«Приложение А6. Реестр контейнерных площадок (по данным ОМС)

№ п/п	Данные о нахождении мест (площадок) накопления твердых коммунальных отходов							Данные о собственниках мест (площадок) накопления твердых коммунальных отходов				Организация (ИП), оказывающая услуги по сбору и транспортированию ТКО		Данные о технических характеристиках мест (площадок) накопления твердых коммунальных отходов					Контейнеры для несортированных отходов			Контейнеры для утилизируемых отходов (раздельный сбор)			Контейнеры для сбора крупногабаритных отходов			Статус (существующая/планируемая)	Совместное использование с другими МКД
	Муниципальное образование	Населенный пункт	Улица	Дом	Корпус/Строение	Широта	Долгота	Организационно-правовая форма балансодержателя (юридическое лицо - ЮЛ; индивидуальный предприниматель - ИП; физическое лицо - ФЛ)	для ЮЛ - Полное наименование организации для ИП - Фамилия, Имя, Отчество для ФЛ - Фамилия, Имя, Отчество	ИНН	ОГРН	Наименование	ИНН	Номер контейнерной площадки	Площадь, кв.м.	Тип подстилающей поверхности	Вид площадки	Материал ограждения	Кол-во	Емкость (отдельного контейнера)	Материал контейнера	Кол-во	Емкость (отдельного контейнера)	Материал контейнера	Кол-во	Емкость (отдельного контейнера) м3	Материал контейнера		
11151	Краснинский муниципальный район	с. Красное	Октябрьская	-	-	52.869695	38.802395	ЮЛ	ООО "ЗАРЯ"	4811009805	1074811000274	ООО "РМК"	4813025295	12-0189-7	2,00	Бетонная плита	Открытая	данные отсутствуют	1	0,75	Металл	-	-	-	0	-	-	существующая	Нет
11152	Краснинский муниципальный район	с. Красное	Советская	12	Г	52.863064	38.795684	ЮЛ	МУП "Красноебытсервис"	4810009256	1024800673138	ООО "РМК"	4813025295	12-0190-7	2,00	Бетонная плита	Открытая	данные отсутствуют	1	0,75	Металл	-	-	-	0	-	-	существующая	Нет
11153	Краснинский муниципальный район	с. Красное	Солнечная	50	-	52.860207	38.761446	ИП	ИП Ревенко Елена Анатольевна	481000985295	320482700017491	ООО "РМК"	4813025295	12-0191-7	2,00	Бетонная плита	Открытая	данные отсутствуют	1	0,75	Металл	-	-	-	0	-	-	существующая	Нет
11154	Краснинский муниципальный район	с. Красное	Комбата Сапрыкина	9	-	52.862229	38.766258	ЮЛ	АО "ГАЗПРОМ ГАЗОРАСПРЕДЕЛЕНИЕ ЛИПЕЦК"	4824003938	1024800823409	ООО "РМК"	4813025295	12-0195-7	2,00	Бетонная плита	Открытая	данные отсутствуют	1	0,75	Металл	-	-	-	0	-	-	существующая	Нет
11155	Краснинский муниципальный район	с. Верхнедрезгалово	Центральная	2	-	52.691575	38.841464	ЮЛ	Администрация сельского поселения Дрезгаловский сельсовет Краснинского муниципального района	4810000648	1024800672258	ООО "РМК"	4813025295	12-0001-3	3,30	данные отсутствуют	Открытая	данные отсутствуют	2	0,75	Металл	-	-	-	0	-	-	существующая	Да
11156	Краснинский муниципальный район	с. Верхнедрезгалово	Центральная	9	-	52.769949	38.794392	ЮЛ	Администрация сельского поселения Дрезгаловский сельсовет Краснинского муниципального района	4810000648	1024800672258	ООО "РМК"	4813025295	12-0002-3	3,30	данные отсутствуют	Открытая	данные отсутствуют	3	0,75	Металл	-	-	-	0	-	-	существующая	Нет
11157	Краснинский муниципальный район	с. Верхнедрезгалово	Центральная	18	-	52.765471	38.803223	ЮЛ	Администрация сельского поселения Дрезгаловский сельсовет Краснинского муниципального района	4810000648	1024800672258	ООО "РМК"	4813025295	12-0003-3	3,30	данные отсутствуют	Открытая	данные отсутствуют	2	0,75	Металл	-	-	-	0	-	-	существующая	Нет
11158	Краснинский муниципальный район	с. Верхнедрезгалово	Центральная	91	-	52.763956	38.805594	ЮЛ	Администрация сельского поселения Дрезгаловский сельсовет Краснинского муниципального района	4810000648	1024800672258	ООО "РМК"	4813025295	12-0004-3	3,30	данные отсутствуют	Открытая	данные отсутствуют	2	0,75	Металл	-	-	-	0	-	-	существующая	Да
11159	Краснинский муниципальный район	с. Верхнедрезгалово	Центральная	46	-	52.761193	38.806627	ЮЛ	Администрация сельского поселения Дрезгаловский сельсовет Краснинского муниципального района	4810000648	1024800672258	ООО "РМК"	4813025295	12-0005-3	3,30	данные отсутствуют	Открытая	данные отсутствуют	1	0,75	Металл	-	-	-	0	-	-	существующая	Да
11160	Краснинский муниципальный район	с. Верхнедрезгалово	Центральная	56	-	52.758746	38.812032	ЮЛ	Администрация сельского поселения Дрезгаловский сельсовет Краснинского муниципального района	4810000648	1024800672258	ООО "РМК"	4813025295	12-0006-3	3,30	данные отсутствуют	Открытая	данные отсутствуют	1	0,75	Металл	-	-	-	0	-	-	существующая	Да
11161	Краснинский муниципальный район	с. Верхнедрезгалово	Центральная	85	-	52.759291	38.815718	ЮЛ	Администрация сельского поселения Дрезгаловский сельсовет Краснинского муниципального района	4810000648	1024800672258	ООО "РМК"	4813025295	12-0007-3	3,30	данные отсутствуют	Открытая	данные отсутствуют	1	0,75	Металл	-	-	-	0	-	-	существующая	Нет
11162	Краснинский муниципальный район	с. Верхнедрезгалово	Лесная	21	-	52.76716	38.808155	ЮЛ	Администрация сельского поселения Дрезгаловский сельсовет Краснинского муниципального района	4810000648	1024800672258	ООО "РМК"	4813025295	12-0008-3	3,30	данные отсутствуют	Открытая	данные отсутствуют	1	0,75	Металл	-	-	-	0	-	-	существующая	Нет
11163	Краснинский муниципальный район	с. Верхнедрезгалово	Лесная	9	-	52.76747	38.804696	ЮЛ	Администрация сельского поселения Дрезгаловский сельсовет Краснинского муниципального района	4810000648	1024800672258	ООО "РМК"	4813025295	12-0009-3	3,30	Бетонная плита	Открытая	данные отсутствуют	2	0,75	Металл	-	-	-	0	-	-	существующая	Да
11164	Краснинский муниципальный район	с. Верхнедрезгалово	Зеленая	2	-	52.767367	38.808882	ЮЛ	Администрация сельского поселения Дрезгаловский сельсовет Краснинского муниципального района	4810000648	1024800672258	ООО "РМК"	4813025295	12-0010-3	3,30	данные отсутствуют	Открытая	данные отсутствуют	2	0,75	Металл	-	-	-	0	-	-	существующая	Да
11165	Краснинский муниципальный район	с. Нижнедрезгалово	Зеленая	6	-	52.753808	38.829687	ЮЛ	Администрация сельского поселения Дрезгаловский сельсовет Краснинского муниципального района	4810000648	1024800672258	ООО "РМК"	4813025295	12-0012-3	3,30	Асфальт	Открытая	данные отсутствуют	1	0,75	Металл	-	-	-	0	-	-	существующая	Да
11166	Краснинский муниципальный район	с. Нижнедрезгалово	Школьная	17	-	52.752435	38.833577	ЮЛ	Администрация сельского поселения Дрезгаловский сельсовет Краснинского муниципального района	4810000648	1024800672258	ООО "РМК"	4813025295	12-0013-3	3,30	данные отсутствуют	Открытая	данные отсутствуют	2	0,75	Металл	-	-	-	0	-	-	существующая	Нет
11167	Краснинский муниципальный район	с. Нижнедрезгалово	переулок Запрудный	7	-	52.750489	38.833864	ЮЛ	Администрация сельского поселения Дрезгаловский сельсовет Краснинского муниципального района	4810000648	1024800672258	ООО "РМК"	4813025295	12-0014-3	3,30	данные отсутствуют	Открытая	данные отсутствуют	1	0,75	Металл	-	-	-	0	-	-	существующая	Да
11168	Краснинский муниципальный район	д. Засосенка	нет названия ицы	22	-	52.714662	38.902532	ЮЛ	Администрация сельского поселения Дрезгаловский сельсовет Краснинского муниципального района	4810000648	1024800672258	ООО "РМК"	4813025295	12-0018-3	3,30	Дерево	Открытая	данные отсутствуют	2	0,75	Металл	-	-	-	0	-	-	существующая	Нет
11169	Краснинский муниципальный район	д. Засосенка	нет названия ицы	35	-	52.706048	38.899576	ЮЛ	Администрация сельского поселения Дрезгаловский сельсовет Краснинского муниципального района	4810000648	1024800672258	ООО "РМК"	4813025295	12-0019-3	3,30	данные отсутствуют	Открытая	данные отсутствуют	1	0,75	Металл	-	-	-	0	-	-	существующая	Нет
11170	Краснинский муниципальный район	д. Засосенка	нет названия ицы	70	-	52.712195	38.903412	ЮЛ	Администрация сельского поселения Дрезгаловский сельсовет Краснинского муниципального района	4810000648	1024800672258	ООО "РМК"	4813025295	12-0020-3	3,30	данные отсутствуют	Открытая	данные отсутствуют	1	0,75	Металл	-	-	-	0	-	-	существующая	Нет
11171	Краснинский муниципальный район	д. Засосенка	нет названия ицы	1	-	52.711836	38.900034	ЮЛ	Администрация сельского поселения Дрезгаловский сельсовет Краснинского муниципального района	4810000648	1024800672258	ООО "РМК"	4813025295	12-0021-3	3,30	данные отсутствуют	Открытая	данные отсутствуют	2	0,75	Металл	-	-	-	0	-	-	существующая	Да
11172	Краснинский муниципальный район	д. Корытное	Набережная	1	-	52.773496	38.762511	ЮЛ	Администрация сельского поселения Дрезгаловский сельсовет Краснинского муниципального района	4810000648	1024800672258	ООО "РМК"	4813025295	12-0022-3	3,30	данные отсутствуют	Открытая	данные отсутствуют	1	0,75	Металл	-	-	-	0	-	-	существующая	Нет
11173	Краснинский муниципальный район	д. Корытное	Клубная	4	-	52.7719	38.765053	ЮЛ	Администрация сельского поселения Дрезгаловский сельсовет Краснинского муниципального района	4810000648	1024800672258	ООО "РМК"	4813025295	12-0023-3	3,30	данные отсутствуют	Открытая	данные отсутствуют	1	0,75	Металл	-	-	-	0	-	-	существующая	Нет
11174	Краснинский муниципальный район	д. Корытное	Клубная	32	-	52.771677	38.75766	ЮЛ	Администрация сельского поселения Дрезгаловский сельсовет Краснинского муниципального района	4810000648	1024800672258	ООО "РМК"	4813025295	12-0024-3	3,30	данные отсутствуют	Открытая	данные отсутствуют	2	0,75	Металл	-	-	-	0	-	-	существующая	Нет
11175	Краснинский муниципальный район	д. Морево	Клубная	1	-	52.781297	38.609164	ЮЛ	Администрация сельского поселения Гудаловский сельсовет Краснинского муниципального района	4810000711	1024800672445	ООО "РМК"	4813025295	12-0043-3	6,00	данные отсутствуют	Открытая	данные отсутствуют	3	0,75	Металл	-	-	-	0	-	-	существующая	Нет
11176	Краснинский муниципальный район	д. Морево	Клубная	48	-	52.776116	38.607872	ЮЛ	Администрация сельского поселения Гудаловский сельсовет Краснинского муниципального района	4810000711	1024800672445	ООО "РМК"	4813025295	12-0044-3	8,00	данные отсутствуют	Открытая	данные отсутствуют	4	0,75	Металл	-	-	-	0	-	-	существующая	Нет
11177	Краснинский муниципальный район	с. Гудаловка	Центральная	19	а	52.832783	38.623209	ЮЛ	МБОУ СОШ с. Красное	4810001698	1024800672049	ООО "РМК"	4813025295	12-0046-3	2,00	данные отсутствуют	Открытая	данные отсутствуют	2	0,75	Металл	-	-	-	0	-	-	существующая	Да

Приложение 1 к приказу управления экологии и природных ресурсов Липецкой области
«Приложение А6. Реестр контейнерных площадок (по данным ОМС)

№ п/п	Данные о нахождении мест (площадок) накопления твердых коммунальных отходов							Данные о собственниках мест (площадок) накопления твердых коммунальных отходов				Организация (ИП), оказывающая услуги по сбору и транспортированию ТКО		Данные о технических характеристиках мест (площадок) накопления твердых коммунальных отходов					Контейнеры для несортированных отходов			Контейнеры для утилизируемых отходов (раздельный сбор)			Контейнеры для сбора крупногабаритных отходов			Статус (существующая/планируемая)	Совместное использование с другими МКД
	Муниципальное образование	Населенный пункт	Улица	Дом	Корпус/Строение	Широта	Долгота	Организационно-правовая форма балансодержателя (юридическое лицо - ЮЛ; индивидуальный предприниматель - ИП; физическое лицо - ФЛ)	для ЮЛ - Полное наименование организации для ИП - Фамилия, Имя, Отчество для ФЛ - Фамилия, Имя, Отчество	ИНН	ОГРН	Наименование	ИНН	Номер контейнерной площадки	Площадь, кв.м.	Тип подстилающей поверхности	Вид площадки	Материал ограждения	Кол-во	Емкость (отдельного контейнера)	Материал контейнера	Кол-во	Емкость (отдельного контейнера)	Материал контейнера	Кол-во	Емкость (отдельного контейнера) м3	Материал контейнера		
11178	Краснинский муниципальный район	д. Морево	Клубная	36	-	52.778148	38.605793	ЮЛ	Администрация сельского поселения Гудаловский сельсовет Краснинского муниципального района	4810000711	1024800672445	ООО "РМК"	4813025295	12-0047-3	2,00	Дерево	Открытая	данные отсутствуют	1	0,75	Металл	-	-	-	0	-	-	существующая	Да
11179	Краснинский муниципальный район	д. Лаухино	Цветочная	2	а	52.831663	38.621278	ЮЛ	Администрация сельского поселения Гудаловский сельсовет Краснинского муниципального района	4810000711	1024800672445	ООО "РМК"	4813025295	12-0048-3	2,00	Асфальт	Открытая	данные отсутствуют	1	0,75	Металл	-	-	-	0	-	-	существующая	Нет
11180	Краснинский муниципальный район	пос. Краснинский	Социалистическая	1	-	52.858335	38.773165	ЮЛ	Администрация сельского поселения Александровский сельсовет Краснинского муниципального района	4810000172	1024800671884	ООО "РМК"	4813025295	12-0001-1	2,00	Дерево	Открытая	данные отсутствуют	1	0,75	Металл	-	-	-	0	-	-	существующая	Нет
11181	Краснинский муниципальный район	пос. Краснинский	Социалистическая	11	-	52.859031	38.776282	ЮЛ	Администрация сельского поселения Александровский сельсовет Краснинского муниципального района	4810000172	1024800671884	ООО "РМК"	4813025295	12-0002-1	4,00	Бетонная плита	Открытая	данные отсутствуют	2	0,75	Металл	-	-	-	0	-	-	существующая	Да
11182	Краснинский муниципальный район	пос. Краснинский	Социалистическая	30	-	52.858596	38.780531	ЮЛ	Администрация сельского поселения Александровский сельсовет Краснинского муниципального района	4810000172	1024800671884	ООО "РМК"	4813025295	12-0003-1	2,00	Бетонная плита	Открытая	данные отсутствуют	3	0,75	Металл	-	-	-	0	-	-	существующая	Нет
11183	Краснинский муниципальный район	пос. Краснинский	Социалистическая	42	-	52.856976	38.784565	ЮЛ	Администрация сельского поселения Александровский сельсовет Краснинского муниципального района	4810000172	1024800671884	ООО "РМК"	4813025295	12-0004-1	6,00	Бетонная плита	Открытая	данные отсутствуют	3	0,75	Металл	-	-	-	0	-	-	существующая	Нет
11184	Краснинский муниципальный район	пос. Краснинский	Социалистическая	44	-	52.856758	38.785589	ЮЛ	Администрация сельского поселения Александровский сельсовет Краснинского муниципального района	4810000172	1024800671884	ООО "РМК"	4813025295	12-0005-1	2,00	Бетонная плита	Открытая	данные отсутствуют	3	0,75	Металл	-	-	-	0	-	-	существующая	Нет
11185	Краснинский муниципальный район	пос. Краснинский	Социалистическая	45	-	52.856998	38.786793	ЮЛ	Администрация сельского поселения Александровский сельсовет Краснинского муниципального района	4810000172	1024800671884	ООО "РМК"	4813025295	12-0007-1	2,00	Бетонная плита	Открытая	данные отсутствуют	3	0,75	Металл	-	-	-	0	-	-	существующая	Нет
11186	Краснинский муниципальный район	пос. Краснинский	Социалистическая	47	-	52.856698	38.788401	ЮЛ	Администрация сельского поселения Александровский сельсовет Краснинского муниципального района	4810000172	1024800671884	ООО "РМК"	4813025295	12-0008-1	2,00	Бетонная плита	Открытая	данные отсутствуют	3	0,75	Металл	-	-	-	0	-	-	существующая	Нет
11187	Краснинский муниципальный район	пос. Волтовской	Новая	1	-	52.856068	38.946279	ЮЛ	Администрация сельского поселения Яблоновский сельсовет Краснинского муниципального района	4810000729	1024800672269	ООО "РМК"	4813025295	12-0044-8	2,00	Асфальт	Открытая	данные отсутствуют	1	0,75	Металл	-	-	-	0	-	-	существующая	Нет
11188	Краснинский муниципальный район	пос. Краснинский	Парковая	17	-	52.860157	38.782463	ЮЛ	Администрация сельского поселения Александровский сельсовет Краснинского муниципального района	4810000172	1024800671884	ООО "РМК"	4813025295	12-0009-1	2,00	Бетонная плита	Открытая	данные отсутствуют	1	0,75	Металл	-	-	-	0	-	-	существующая	Нет
11189	Краснинский муниципальный район	пос. Краснинский	Парковая	18	-	52.859879	38.780729	ЮЛ	Администрация сельского поселения Александровский сельсовет Краснинского муниципального района	4810000172	1024800671884	ООО "РМК"	4813025295	12-0010-1	2,00	Бетонная плита	Открытая	данные отсутствуют	2	0,75	Металл	-	-	-	0	-	-	существующая	Нет
11190	Краснинский муниципальный район	пос. Краснинский	Парковая	42	-	52.860961	38.782867	ЮЛ	Администрация сельского поселения Александровский сельсовет Краснинского муниципального района	4810000172	1024800671884	ООО "РМК"	4813025295	12-0011-1	2,00	Бетонная плита	Открытая	данные отсутствуют	3	0,75	Металл	-	-	-	0	-	-	существующая	Нет
11191	Краснинский муниципальный район	пос. Краснинский	Тихая	11	-	52.860901	38.780522	ЮЛ	Администрация сельского поселения Александровский сельсовет Краснинского муниципального района	4810000172	1024800671884	ООО "РМК"	4813025295	12-0012-1	2,00	Бетонная плита	Открытая	данные отсутствуют	3	0,75	Металл	-	-	-	0	-	-	существующая	Нет
11192	Краснинский муниципальный район	пос. Краснинский	Пивзаводская	3	-	52.846926	38.774162	ЮЛ	Администрация сельского поселения Александровский сельсовет Краснинского муниципального района	4810000172	1024800671884	ООО "РМК"	4813025295	12-0013-1	6,00	Бетонная плита	Открытая	данные отсутствуют	3	0,75	Металл	-	-	-	0	-	-	существующая	Нет
11193	Краснинский муниципальный район	пос. Краснинский	Пивзаводская	4	-	52.846475	38.77401	ЮЛ	Администрация сельского поселения Александровский сельсовет Краснинского муниципального района	4810000172	1024800671884	ООО "РМК"	4813025295	12-0014-1	2,00	Бетонная плита	Открытая	данные отсутствуют	2	0,75	Металл	-	-	-	0	-	-	существующая	Нет
11194	Краснинский муниципальный район	д. Александровка	Детская площадка	-	-	52.832626	38.781906	ЮЛ	Администрация сельского поселения Александровский сельсовет Краснинского муниципального района	4810000172	1024800671884	ООО "РМК"	4813025295	12-0020-1	3,00	Бетонная плита	Открытая	данные отсутствуют	4	0,75	Металл	-	-	-	0	-	-	существующая	Нет
11195	Краснинский муниципальный район	д. Александровка	нет названия ицы	101	-	52.832626	38.781906	ЮЛ	Администрация сельского поселения Александровский сельсовет Краснинского муниципального района	4810000172	1024800671884	ООО "РМК"	4813025295	12-0021-1	2,00	Бетонная плита	Открытая	данные отсутствуют	2	0,75	Металл	-	-	-	0	-	-	существующая	Нет
11196	Краснинский муниципальный район	д. Александровка	нет названия ицы	89	-	52.832626	38.781906	ЮЛ	Администрация сельского поселения Александровский сельсовет Краснинского муниципального района	4810000172	1024800671884	ООО "РМК"	4813025295	12-0022-1	2,00	Бетонная плита	Открытая	данные отсутствуют	1	0,75	Металл	-	-	-	0	-	-	существующая	Нет
11197	Краснинский муниципальный район	д. Александровка	нет названия ицы	61	-	52.832626	38.781906	ЮЛ	Администрация сельского поселения Александровский сельсовет Краснинского муниципального района	4810000172	1024800671884	ООО "РМК"	4813025295	12-0023-1	2,00	Бетонная плита	Открытая	данные отсутствуют	1	0,75	Металл	-	-	-	0	-	-	существующая	Нет
11198	Краснинский муниципальный район	д. Александровка	нет названия ицы	35	-	52.832626	38.781906	ЮЛ	Администрация сельского поселения Александровский сельсовет Краснинского муниципального района	4810000172	1024800671884	ООО "РМК"	4813025295	12-0024-1	4,00	Кирпич	Открытая	данные отсутствуют	2	0,75	Металл	-	-	-	0	-	-	существующая	Нет
11199	Краснинский муниципальный район	д. Александровка	нет названия ицы	51	-	52.832626	38.781906	ЮЛ	Администрация сельского поселения Александровский сельсовет Краснинского муниципального района	4810000172	1024800671884	ООО "РМК"	4813025295	12-0025-1	4,00	Кирпич	Открытая	данные отсутствуют	2	0,75	Металл	-	-	-	0	-	-	существующая	Нет
11200	Краснинский муниципальный район	д. Знаменка	нет названия ицы	58	-	52.822554	38.736047	ЮЛ	Администрация сельского поселения Александровский сельсовет Краснинского муниципального района	4810000172	1024800671884	ООО "РМК"	4813025295	12-0026-1	4,00	Кирпич	Открытая	данные отсутствуют	2	0,75	Металл	-	-	-	0	-	-	существующая	Нет
11201	Краснинский муниципальный район	д. Знаменка	нет названия ицы	48	-	52.822554	38.736047	ЮЛ	Администрация сельского поселения Александровский сельсовет Краснинского муниципального района	4810000172	1024800671884	ООО "РМК"	4813025295	12-0027-1	2,00	Кирпич	Открытая	данные отсутствуют	2	0,75	Металл	-	-	-	0	-	-	существующая	Да
11202	Краснинский муниципальный район	д. Рогово	нет названия ицы	41	-	52.811194	38.759366	ЮЛ	Администрация сельского поселения Александровский сельсовет Краснинского муниципального района	4810000172	1024800671884	ООО "РМК"	4813025295	12-0028-1	2,00	Бетонная плита	Открытая	данные отсутствуют	1	0,75	Металл	-	-	-	0	-	-	существующая	Нет
11203	Краснинский муниципальный район	д. Николаевка	нет названия ицы	51	-	52.817732	38.698785	ЮЛ	Администрация сельского поселения Александровский сельсовет Краснинского муниципального района	4810000172	1024800671884	ООО "РМК"	4813025295	12-0029-1	4,00	Бетонная плита	Открытая	данные отсутствуют	1	0,75	Металл	-	-	-	0	-	-	существующая	Нет
11204	Краснинский муниципальный район	д. Николаевка	нет названия ицы	-	-	52.82152	38.705926	ЮЛ	Администрация сельского поселения Александровский сельсовет Краснинского муниципального района	4810000172	1024800671884	ООО "РМК"	4813025295	12-0030-1	2,00	Бетонная плита	Открытая	данные отсутствуют	1	0,75	Металл	-	-	-	0	-	-	существующая	Нет
11205	Краснинский муниципальный район	д. Николаевка	нет названия ицы	2	-	52.822592	38.701012	ЮЛ	Администрация сельского поселения Александровский сельсовет Краснинского муниципального района	4810000172	1024800671884	ООО "РМК"	4813025295	12-0031-1	4,00	Бетонная плита	Открытая	данные отсутствуют	2	0,75	Металл	-	-	-	0	-	-	существующая	Нет
11206	Краснинский муниципальный район	д. Николаевка	(остановка)	-	-	52.821754	38.697383	ЮЛ	Администрация сельского поселения Александровский сельсовет Краснинского муниципального района	4810000172	1024800671884	ООО "РМК"	4813025295	12-0032-1	4,00	Бетонная плита	Открытая	данные отсутствуют	2	0,75	Металл	-	-	-	0	-	-	существующая	Нет
11207	Краснинский муниципальный район	д. Николаевка	нет названия ицы	37	-	52.82152	38.705926	ЮЛ	Администрация сельского поселения Александровский сельсовет Краснинского муниципального района	4810000172	1024800671884	ООО "РМК"	4813025295	12-0033-1	2,00	Бетонная плита	Открытая	данные отсутствуют	1	0,75	Металл	-	-	-	0	-	-	существующая	Нет
11208	Краснинский муниципальный район	д. Николаевка	нет названия ицы	21	-	52.820747	38.699863	ЮЛ	Администрация сельского поселения Александровский сельсовет Краснинского муниципального района	4810000172	1024800671884	ООО "РМК"	4813025295	12-0034-1	4,00	Бетонная плита	Открытая	данные отсутствуют	2	0,75	Металл	-	-	-	0	-	-	существующая	Нет
11209	Краснинский муниципальный район	д. Рогово	нет названия ицы	8	-	52.811005	38.754121	ЮЛ	Администрация сельского поселения Александровский сельсовет Краснинского муниципального района	4810000172	1024800671884	ООО "РМК"	4813025295	12-0035-1	2,00	Бетонная плита	Открытая	данные отсутствуют	1	0,75	Металл	-	-	-	0	-	-	существующая	Нет
11210	Краснинский муниципальный район	д. Рогово	нет названия ицы	16	-	52.811005	38.754121	ЮЛ	Администрация сельского поселения Александровский сельсовет Краснинского муниципального района	4810000172	1024800671884	ООО "РМК"	4813025295	12-0036-1	2,00	Бетонная плита	Открытая	данные отсутствуют	1	0,75	Металл	-	-	-	0	-	-	существующая	Нет
11211	Краснинский муниципальный район	д. Рогово	остановка	-	-	52.811005	38.754121	ЮЛ	Администрация сельского поселения Александровский сельсовет Краснинского муниципального района	4810000172	1024800671884	ООО "РМК"	4813025295	12-0037-1	2,00	Бетонная плита	Открытая	данные отсутствуют	1	0,75	Металл	-	-	-	0	-	-	существующая	Нет
11212	Краснинский муниципальный район	д. Рогово	нет названия ицы	46	-	52.811005	38.754121	ЮЛ	Администрация сельского поселения Александровский сельсовет Краснинского муниципального района	4810000172	1024800671884	ООО "РМК"	4813025295	12-0038-1	2,00	Бетонная плита	Открытая	данные отсутствуют	1	0,75	Металл	-	-	-	0	-	-	существующая	Нет
11213	Краснинский муниципальный район	д. Рогово	нет названия ицы	28	-	52.811005	38.754121	ЮЛ	Администрация сельского поселения Александровский сельсовет Краснинского муниципального района	4810000172	1024800671884	ООО "РМК"	4813025295	12-0039-1	2,00	данные отсутствуют	Открытая	данные отсутствуют	1	0,75	Металл	-	-	-	0	-	-	существующая	Нет
11214	Краснинский муниципальный район	д. Рогово	на плотине	-	-	52.811005	38.754121	ЮЛ	Администрация сельского поселения Александровский сельсовет Краснинского муниципального района	4810000172	1024800671884	ООО "РМК"	4813025295	12-0040-1	2,00	Бетонная плита	Открытая	данные отсутствуют	1	0,75	Металл	-	-	-	0	-	-	существующая	Нет
11215	Краснинский муниципальный район	с. Бредихино	нет названия ицы	6	-	52.870839	38.826121	ЮЛ	Администрация сельского поселения Александровский сельсовет Краснинского муниципального района	4810000172	1024800671884	ООО "РМК"	4813025295	12-0041-1	4,00	Бетонная плита	Открытая	данные отсутствуют	2	0,75	Металл	-	-	-	0	-	-	существующая	Нет
11216	Краснинский муниципальный район	с. Бредихино	нет названия ицы	17	-	52.872345	38.826318	ЮЛ	Администрация сельского поселения Александровский сельсовет Краснинского муниципального района	4810000172	1024800671884	ООО "РМК"	4813025295	12-0042-1	4,00	Бетонная плита	Открытая	данные отсутствуют	2	0,75	Металл	-	-	-	0	-	-	существующая	Нет
11217	Краснинский муниципальный район	с. Бредихино	нет названия ицы	36	-	52.872741	38.832831	ЮЛ	Администрация сельского поселения Александровский сельсовет Краснинского муниципального района	4810000172	1024800671884	ООО "РМК"	4813025295	12-0043-1	4,00	Кирпич	Открытая	данные отсутствуют	2	0,75	Металл	-	-	-	0	-	-	существующая	Нет
11218	Краснинский муниципальный район	с. Бредихино	нет названия ицы	67	-	52.871252	38.828897	ЮЛ	Администрация сельского поселения Александровский сельсовет Краснинского муниципального района	4810000172	1024800671884	ООО "РМК"	4813025295	12-0044-1	2,00	Бетонная плита	Открытая	данные отсутствуют	1	0,75	Металл	-	-	-	0	-	-	существующая	Нет

Приложение 1 к приказу управления экологии и природных ресурсов Липецкой области
«Приложение А6. Реестр контейнерных площадок (по данным ОМС)

№ п/п	Данные о нахождении мест (площадок) накопления твердых коммунальных отходов							Данные о собственниках мест (площадок) накопления твердых коммунальных отходов				Организация (ИП), оказывающая услуги по сбору и транспортированию ТКО		Данные о технических характеристиках мест (площадок) накопления твердых коммунальных отходов					Контейнеры для несортированных отходов			Контейнеры для утилизируемых отходов (раздельный сбор)			Контейнеры для сбора крупногабаритных отходов			Статус (существующая/планируемая)	Совместное использование с другими МКД
	Муниципальное образование	Населенный пункт	Улица	Дом	Корпус/Строение	Широта	Долгота	Организационно-правовая форма балансодержателя (юридическое лицо - ЮЛ; индивидуальный предприниматель - ИП; физическое лицо - ФЛ)	для ЮЛ - Полное наименование организации для ИП - Фамилия, Имя, Отчество для ФЛ - Фамилия, Имя, Отчество	ИНН	ОГРН	Наименование	ИНН	Номер контейнерной площадки	Площадь, кв.м.	Тип подстилающей поверхности	Вид площадки	Материал ограждения	Кол-во	Емкость (отдельного контейнера)	Материал контейнера	Кол-во	Емкость (отдельного контейнера)	Материал контейнера	Кол-во	Емкость (отдельного контейнера) м3	Материал контейнера		
11219	Краснинский муниципальный район	д. Знаменка	нет названия ицы	30	-	52.822554	38.736047	ЮЛ	Администрация сельского поселения Яблоновский сельсовет Краснинского муниципального района	4810000172	1024800671884	ООО "РМК"	4813025295	12-0053-1	2,00	Бетонная плита	Открытая	данные отсутствуют	1	0,75	Металл	-	-	-	0	-	-	существующая	Нет
11220	Краснинский муниципальный район	с. Яблоново	Молодежная	7	-	52.816954	38.932203	ЮЛ	Администрация сельского поселения Яблоновский сельсовет Краснинского муниципального района	4810000729	1024800672269	ООО "РМК"	4813025295	12-0002-8	3,30	Кирпич	Открытая	данные отсутствуют	2	0,75	Металл	-	-	-	0	-	-	существующая	Нет
11221	Краснинский муниципальный район	с. Яблоново	Молодежная	20	-	52.818015	38.935284	ЮЛ	Администрация сельского поселения Яблоновский сельсовет Краснинского муниципального района	4810000729	1024800672269	ООО "РМК"	4813025295	12-0003-8	3,30	Бетонная плита	Открытая	данные отсутствуют	2	0,75	Металл	-	-	-	0	-	-	существующая	Нет
11222	Краснинский муниципальный район	с. Яблоново	Молодежная	30	-	52.818718	38.937251	ЮЛ	Администрация сельского поселения Яблоновский сельсовет Краснинского муниципального района	4810000729	1024800672269	ООО "РМК"	4813025295	12-0005-8	3,30	Бетонная плита	Открытая	данные отсутствуют	2	0,75	Металл	-	-	-	0	-	-	существующая	Нет
11223	Краснинский муниципальный район	с. Яблоново	Молодежная	56	-	52.818282	38.942318	ЮЛ	Администрация сельского поселения Яблоновский сельсовет Краснинского муниципального района	4810000729	1024800672269	ООО "РМК"	4813025295	12-0006-8	3,30	Бетонная плита	Открытая	данные отсутствуют	2	0,75	Металл	-	-	-	0	-	-	существующая	Нет
11224	Краснинский муниципальный район	с. Яблоново	Советская	25	-	52.818217	38.937063	ЮЛ	Администрация сельского поселения Яблоновский сельсовет Краснинского муниципального района	4810000729	1024800672269	ООО "РМК"	4813025295	12-0007-8	3,30	Бетонная плита	Открытая	данные отсутствуют	1	0,75	Металл	-	-	-	0	-	-	существующая	Нет
11225	Краснинский муниципальный район	с. Яблоново	Советская	48	-	52.821678	38.933802	ЮЛ	Администрация сельского поселения Яблоновский сельсовет Краснинского муниципального района	4810000729	1024800672269	ООО "РМК"	4813025295	12-0008-8	3,30	Бетонная плита	Открытая	данные отсутствуют	2	0,75	Металл	-	-	-	0	-	-	существующая	Нет
11226	Краснинский муниципальный район	с. Яблоново	Советская	38	-	52.820111	38.935302	ЮЛ	Администрация сельского поселения Яблоновский сельсовет Краснинского муниципального района	4810000729	1024800672269	ООО "РМК"	4813025295	12-0009-8	3,30	данные отсутствуют	Открытая	данные отсутствуют	2	0,75	Металл	-	-	-	0	-	-	существующая	Нет
11227	Краснинский муниципальный район	с. Яблоново	Советская	10	-	52.815931	38.937009	ЮЛ	Администрация сельского поселения Яблоновский сельсовет Краснинского муниципального района	4810000729	1024800672269	ООО "РМК"	4813025295	12-0010-8	4,90	Асфальт	Открытая	данные отсутствуют	2	0,75	Металл	-	-	-	0	-	-	существующая	Нет
11228	Краснинский муниципальный район	с. Яблоново	Синявская	7	-	52.815653	38.945011	ЮЛ	Администрация сельского поселения Яблоновский сельсовет Краснинского муниципального района	4810000729	1024800672269	ООО "РМК"	4813025295	12-0011-8	2,00	Бетонная плита	Открытая	данные отсутствуют	1	0,75	Металл	-	-	-	0	-	-	существующая	Нет
11229	Краснинский муниципальный район	с. Яблоново	Советская	63	-	52.822913	38.934044	ЮЛ	Администрация сельского поселения Яблоновский сельсовет Краснинского муниципального района	4810000729	1024800672269	ООО "РМК"	4813025295	12-0012-8	1,00	Бетонная плита	Открытая	данные отсутствуют	1	0,75	Металл	-	-	-	0	-	-	существующая	Нет
11230	Краснинский муниципальный район	с. Яблоново	Синявская	35	-	52.814075	38.934916	ЮЛ	Администрация сельского поселения Яблоновский сельсовет Краснинского муниципального района	4810000729	1024800672269	ООО "РМК"	4813025295	12-0013-8	3,30	Бетонная плита	Открытая	данные отсутствуют	2	0,75	Металл	-	-	-	0	-	-	существующая	Нет
11231	Краснинский муниципальный район	с. Яблоново	Синявская	24	-	52.812268	38.937629	ЮЛ	Администрация сельского поселения Яблоновский сельсовет Краснинского муниципального района	4810000729	1024800672269	ООО "РМК"	4813025295	12-0014-8	3,30	Бетонная плита	Открытая	данные отсутствуют	2	0,75	Металл	-	-	-	0	-	-	существующая	Нет
11232	Краснинский муниципальный район	с. Гудаловка	Центральная	122	-	52.836151	38.629938	ЮЛ	Администрация сельского поселения Гудаловский сельсовет Краснинского муниципального района	4810000711	1024800672445	ООО "РМК"	4813025295	12-0001-2	2,00	Бетонная плита	Открытая	данные отсутствуют	1	0,75	Металл	-	-	-	0	-	-	существующая	Нет
11233	Краснинский муниципальный район	с. Гудаловка	Центральная	66	-	52.836151	38.629938	ЮЛ	Администрация сельского поселения Гудаловский сельсовет Краснинского муниципального района	4810000711	1024800672445	ООО "РМК"	4813025295	12-0002-2	2,00	Бетонная плита	Открытая	данные отсутствуют	1	0,75	Металл	-	-	-	0	-	-	существующая	Нет
11234	Краснинский муниципальный район	с. Гудаловка	Центральная	102	-	52.836151	38.629938	ЮЛ	Администрация сельского поселения Гудаловский сельсовет Краснинского муниципального района	4810000711	1024800672445	ООО "РМК"	4813025295	12-0003-2	4,00	Бетонная плита	Открытая	данные отсутствуют	2	0,75	Металл	-	-	-	0	-	-	существующая	Нет
11235	Краснинский муниципальный район	с. Гудаловка	Центральная	105	а	52.836151	38.629938	ЮЛ	Администрация сельского поселения Гудаловский сельсовет Краснинского муниципального района	4810000711	1024800672445	ООО "РМК"	4813025295	12-0004-2	2,00	Бетонная плита	Открытая	данные отсутствуют	1	0,75	Металл	-	-	-	0	-	-	существующая	Нет
11236	Краснинский муниципальный район	с. Гудаловка	Центральная	85	-	52.836151	38.629938	ЮЛ	Администрация сельского поселения Гудаловский сельсовет Краснинского муниципального района	4810000711	1024800672445	ООО "РМК"	4813025295	12-0005-2	3,00	Бетонная плита	Открытая	данные отсутствуют	1	0,75	Металл	-	-	-	0	-	-	существующая	Нет
11237	Краснинский муниципальный район	с. Гудаловка	Центральная	82	-	52.836151	38.629938	ЮЛ	Администрация сельского поселения Гудаловский сельсовет Краснинского муниципального района	4810000711	1024800672445	ООО "РМК"	4813025295	12-0006-2	6,00	Бетонная плита	Открытая	данные отсутствуют	3	0,75	Металл	-	-	-	0	-	-	существующая	Нет
11238	Краснинский муниципальный район	с. Гудаловка	Центральная	67	-	52.836151	38.629938	ЮЛ	Администрация сельского поселения Гудаловский сельсовет Краснинского муниципального района	4810000711	1024800672445	ООО "РМК"	4813025295	12-0007-2	2,00	Бетонная плита	Открытая	данные отсутствуют	1	0,75	Металл	-	-	-	0	-	-	существующая	Нет
11239	Краснинский муниципальный район	с. Гудаловка	Центральная	50	-	52.834796	38.624189	ЮЛ	Администрация сельского поселения Гудаловский сельсовет Краснинского муниципального района	4810000711	1024800672445	ООО "РМК"	4813025295	12-0008-2	4,00	Бетонная плита	Открытая	данные отсутствуют	2	0,75	Металл	-	-	-	0	-	-	существующая	Нет
11240	Краснинский муниципальный район	с. Гудаловка	Центральная	19	а	52.832783	38.623209	ЮЛ	Администрация сельского поселения Гудаловский сельсовет Краснинского муниципального района	4810000711	1024800672445	ООО "РМК"	4813025295	12-0009-2	4,00	данные отсутствуют	Открытая	данные отсутствуют	2	0,75	Металл	-	-	-	0	-	-	существующая	Нет
11241	Краснинский муниципальный район	с. Гудаловка	Центральная	5	-	52.832783	38.623209	ЮЛ	Администрация сельского поселения Гудаловский сельсовет Краснинского муниципального района	4810000711	1024800672445	ООО "РМК"	4813025295	12-0010-2	4,00	Бетонная плита	Открытая	данные отсутствуют	2	0,75	Металл	-	-	-	0	-	-	существующая	Нет

Приложение 1 к приказу управления экологии и природных ресурсов Липецкой области
«Приложение А6. Реестр контейнерных площадок (по данным ОМС)

№ п/п	Данные о нахождении мест (площадок) накопления твердых коммунальных отходов							Данные о собственниках мест (площадок) накопления твердых коммунальных отходов				Организация (ИП), оказывающая услуги по сбору и транспортированию ТКО		Данные о технических характеристиках мест (площадок) накопления твердых коммунальных отходов					Контейнеры для несортированных отходов			Контейнеры для утилизируемых отходов (раздельный сбор)			Контейнеры для сбора крупногабаритных отходов			Статус (существующая/планируемая)	Совместное использование с другими МКД
	Муниципальное образование	Населенный пункт	Улица	Дом	Корпус/Строение	Широта	Долгота	Организационно-правовая форма балансодержателя (юридическое лицо - ЮЛ; индивидуальный предприниматель - ИП; физическое лицо - ФЛ)	для ЮЛ - Полное наименование организации для ИП - Фамилия, Имя, Отчество для ФЛ - Фамилия, Имя, Отчество	ИНН	ОГРН	Наименование	ИНН	Номер контейнерной площадки	Площадь, кв.м.	Тип подстилающей поверхности	Вид площадки	Материал ограждения	Кол-во	Емкость (отдельного контейнера)	Материал контейнера	Кол-во	Емкость (отдельного контейнера)	Материал контейнера	Кол-во	Емкость (отдельного контейнера) м3	Материал контейнера		
11242	Краснинский муниципальный район	д. Лаухино	Цветочная	-	-	52.835351	38.629174	ЮЛ	Администрация сельского поселения Гудаловский сельсовет Краснинского муниципального района	4810000711	1024800672445	ООО "РМК"	4813025295	12-0011-2	2,00	данные отсутствуют	Открытая	данные отсутствуют	1	0,75	Металл	-	-	-	0	-	-	существующая	Нет
11243	Краснинский муниципальный район	д. Лаухино	Цветочная	2	а	52.831663	38.621278	ЮЛ	Администрация сельского поселения Гудаловский сельсовет Краснинского муниципального района	4810000711	1024800672445	ООО "РМК"	4813025295	12-0012-2	4,00	данные отсутствуют	Открытая	данные отсутствуют	2	0,75	Металл	-	-	-	0	-	-	существующая	Да
11244	Краснинский муниципальный район	д. Лаухино	Цветочная	16	-	52.831663	38.621278	ЮЛ	Администрация сельского поселения Гудаловский сельсовет Краснинского муниципального района	4810000711	1024800672445	ООО "РМК"	4813025295	12-0013-2	2,00	Бетонная плита	Открытая	данные отсутствуют	2	0,75	Металл	-	-	-	0	-	-	существующая	Да
11245	Краснинский муниципальный район	д. Лаухино	Цветочная	38	-	52.826205	38.610938	ЮЛ	Администрация сельского поселения Гудаловский сельсовет Краснинского муниципального района	4810000711	1024800672445	ООО "РМК"	4813025295	12-0014-2	4,00	Бетонная плита	Открытая	данные отсутствуют	2	0,75	Металл	-	-	-	0	-	-	существующая	Нет
11246	Краснинский муниципальный район	д. Лаухино	Цветочная	62	-	52.823387	38.611118	ЮЛ	Администрация сельского поселения Гудаловский сельсовет Краснинского муниципального района	4810000711	1024800672445	ООО "РМК"	4813025295	12-0015-2	4,00	данные отсутствуют	Открытая	данные отсутствуют	2	0,75	Металл	-	-	-	0	-	-	существующая	Да
11247	Краснинский муниципальный район	с. Архангельское	кладбище	-	-	52.807276	38.582856	ЮЛ	Администрация сельского поселения Гудаловский сельсовет Краснинского муниципального района	4810000711	1024800672445	ООО "РМК"	4813025295	12-0036-2	2,00	Бетонная плита	Открытая	данные отсутствуют	1	0,75	Металл	-	-	-	0	-	-	существующая	Нет
11248	Краснинский муниципальный район	д. Лаухино	Цветочная	67	-	52.821994	38.608926	ЮЛ	Администрация сельского поселения Гудаловский сельсовет Краснинского муниципального района	4810000711	1024800672445	ООО "РМК"	4813025295	12-0016-2	4,00	Бетонная плита	Открытая	данные отсутствуют	2	0,75	Металл	-	-	-	0	-	-	существующая	Да
11249	Краснинский муниципальный район	д. Лаухино	Полевая	1	-	52.827908	38.60023	ЮЛ	Администрация сельского поселения Гудаловский сельсовет Краснинского муниципального района	4810000711	1024800672445	ООО "РМК"	4813025295	12-0017-2	2,00	Бетонная плита	Открытая	данные отсутствуют	1	0,75	Металл	-	-	-	0	-	-	существующая	Нет
11250	Краснинский муниципальный район	д. Лаухино	Полевая	23	-	52.82608	38.59617	ЮЛ	Администрация сельского поселения Гудаловский сельсовет Краснинского муниципального района	4810000711	1024800672445	ООО "РМК"	4813025295	12-0018-2	4,00	данные отсутствуют	Открытая	данные отсутствуют	2	0,75	Металл	-	-	-	0	-	-	существующая	Да
11251	Краснинский муниципальный район	д. Лаухино	Полевая	32	-	52.824753	38.591607	ЮЛ	Администрация сельского поселения Гудаловский сельсовет Краснинского муниципального района	4810000711	1024800672445	ООО "РМК"	4813025295	12-0019-2	4,00	Бетонная плита	Открытая	данные отсутствуют	2	0,75	Металл	-	-	-	0	-	-	существующая	Нет
11252	Краснинский муниципальный район	д. Лаухино	Полевая	35	-	52.824753	38.591607	ЮЛ	Администрация сельского поселения Гудаловский сельсовет Краснинского муниципального района	4810000711	1024800672445	ООО "РМК"	4813025295	12-0020-2	4,00	Бетонная плита	Открытая	данные отсутствуют	2	0,75	Металл	-	-	-	0	-	-	существующая	Нет
11253	Краснинский муниципальный район	д. Лаухино	Прудовая	14	-	52.8278	38.611073	ЮЛ	Администрация сельского поселения Гудаловский сельсовет Краснинского муниципального района	4810000711	1024800672445	ООО "РМК"	4813025295	12-0021-2	2,00	Бетонная плита	Открытая	данные отсутствуют	1	0,75	Металл	-	-	-	0	-	-	существующая	Нет
11254	Краснинский муниципальный район	д. Лаухино	Прудовая	1	-	52.829818	38.613588	ЮЛ	Администрация сельского поселения Гудаловский сельсовет Краснинского муниципального района	4810000711	1024800672445	ООО "РМК"	4813025295	12-0022-2	2,00	данные отсутствуют	Открытая	данные отсутствуют	1	0,75	Металл	-	-	-	0	-	-	существующая	Нет
11255	Краснинский муниципальный район	д. Лаухино	Прудовая	11	-	52.829818	38.613588	ЮЛ	Администрация сельского поселения Гудаловский сельсовет Краснинского муниципального района	4810000711	1024800672445	ООО "РМК"	4813025295	12-0023-2	2,00	Бетонная плита	Открытая	данные отсутствуют	1	0,75	Металл	-	-	-	0	-	-	существующая	Нет
11256	Краснинский муниципальный район	д. Морево	Молодежная	10	-	52.779815	38.609869	ЮЛ	Администрация сельского поселения Гудаловский сельсовет Краснинского муниципального района	4810000711	1024800672445	ООО "РМК"	4813025295	12-0024-2	2,00	данные отсутствуют	Открытая	данные отсутствуют	1	0,75	Металл	-	-	-	0	-	-	существующая	Нет
11257	Краснинский муниципальный район	д. Морево	Молодежная	16	-	52.778181	38.607543	ЮЛ	Администрация сельского поселения Гудаловский сельсовет Краснинского муниципального района	4810000711	1024800672445	ООО "РМК"	4813025295	12-0025-2	2,00	данные отсутствуют	Открытая	данные отсутствуют	2	0,75	Металл	-	-	-	0	-	-	существующая	Да
11258	Краснинский муниципальный район	д. Морево	Клубная	11	-	52.780126	38.605054	ЮЛ	Администрация сельского поселения Гудаловский сельсовет Краснинского муниципального района	4810000711	1024800672445	ООО "РМК"	4813025295	12-0037-2	2,00	Грунт	Открытая	данные отсутствуют	1	0,75	Металл	-	-	-	0	-	-	существующая	Да

Приложение 1 к приказу управления экологии и природных ресурсов Липецкой области
«Приложение А6. Реестр контейнерных площадок (по данным ОМС)

№ п/п	Данные о нахождении мест (площадок) накопления твердых коммунальных отходов							Данные о собственниках мест (площадок) накопления твердых коммунальных отходов				Организация (ИП), оказывающая услуги по сбору и транспортированию ТКО		Данные о технических характеристиках мест (площадок) накопления твердых коммунальных отходов					Контейнеры для несортированных отходов			Контейнеры для утилизируемых отходов (раздельный сбор)			Контейнеры для сбора крупногабаритных отходов			Статус (существующая/планируемая)	Совместное использование с другими МКД
	Муниципальное образование	Населенный пункт	Улица	Дом	Корпус/Строение	Широта	Долгота	Организационно-правовая форма балансодержателя (юридическое лицо - ЮЛ; индивидуальный предприниматель - ИП; физическое лицо - ФЛ)	для ЮЛ - Полное наименование организации для ИП - Фамилия, Имя, Отчество для ФЛ - Фамилия, Имя, Отчество	ИНН	ОГРН	Наименование	ИНН	Номер контейнерной площадки	Площадь, кв.м.	Тип подстилающей поверхности	Вид площадки	Материал ограждения	Кол-во	Емкость (отдельного контейнера)	Материал контейнера	Кол-во	Емкость (отдельного контейнера)	Материал контейнера	Кол-во	Емкость (отдельного контейнера) м3	Материал контейнера		
11259	Краснинский муниципальный район	д. Морево	Молодежная	25	-	52.778562	38.611783	ЮЛ	Администрация сельского поселения Гудаловский сельсовет Краснинского	4810000711	1024800672445	ООО "РМК"	4813025295	12-0026-2	2,00	данные отсутствуют	Открытая	данные отсутствуют	1	0,75	Металл	-	-	-	0	-	-	существующая	Да
11260	Краснинский муниципальный район	д. Колодезское	(остановка)	-	-	52.779256	38.640353	ЮЛ	Администрация сельского поселения Гудаловский сельсовет Краснинского муниципального района	4810000711	1024800672445	ООО "РМК"	4813025295	12-0027-2	2,00	Бетонная плита	Открытая	данные отсутствуют	1	0,75	Металл	-	-	-	0	-	-	существующая	Да
11261	Краснинский муниципальный район	д. Колодезское	Кукуевка	2	-	52.785142	38.64405	ЮЛ	Администрация сельского поселения Гудаловский сельсовет Краснинского муниципального района	4810000711	1024800672445	ООО "РМК"	4813025295	12-0028-2	2,00	Бетонная плита	Открытая	данные отсутствуют	1	0,75	Металл	-	-	-	0	-	-	существующая	Да
11262	Краснинский муниципальный район	д. Колодезское	Кукуевка	7	-	52.785142	38.64405	ЮЛ	Администрация сельского поселения Гудаловский сельсовет Краснинского муниципального района	4810000711	1024800672445	ООО "РМК"	4813025295	12-0029-2	4,00	Бетонная плита	Открытая	данные отсутствуют	2	0,75	Металл	-	-	-	0	-	-	существующая	Нет
11263	Краснинский муниципальный район	д. Колодезское	Тыская	24	-	52.785142	38.64405	ЮЛ	Администрация сельского поселения Гудаловский сельсовет Краснинского муниципального района	4810000711	1024800672445	ООО "РМК"	4813025295	12-0030-2	2,00	Грунт	Открытая	данные отсутствуют	1	0,75	Металл	-	-	-	0	-	-	существующая	Нет
11264	Краснинский муниципальный район	д. Колодезское	Тыская	19	-	52.785142	38.64405	ЮЛ	Администрация сельского поселения Гудаловский сельсовет Краснинского муниципального района	4810000711	1024800672445	ООО "РМК"	4813025295	12-0031-2	2,00	Грунт	Открытая	данные отсутствуют	1	0,75	Металл	-	-	-	0	-	-	существующая	Нет
11265	Краснинский муниципальный район	д. Колодезское	Московская	19	-	52.785142	38.64405	ЮЛ	Администрация сельского поселения Гудаловский сельсовет Краснинского муниципального района	4810000711	1024800672445	ООО "РМК"	4813025295	12-0032-2	2,00	Бетонная плита	Открытая	данные отсутствуют	1	0,75	Металл	-	-	-	0	-	-	существующая	Нет
11266	Краснинский муниципальный район	д. Колодезское	Московская	24	-	52.785142	38.64405	ЮЛ	Администрация сельского поселения Гудаловский сельсовет Краснинского муниципального района	4810000711	1024800672445	ООО "РМК"	4813025295	12-0033-2	2,00	Грунт	Открытая	данные отсутствуют	1	0,75	Металл	-	-	-	0	-	-	существующая	Да
11267	Краснинский муниципальный район	д. Колодезское	Московская	29	-	52.785142	38.64405	ЮЛ	Администрация сельского поселения Гудаловский сельсовет Краснинского муниципального района	4810000711	1024800672445	ООО "РМК"	4813025295	12-0034-2	4,00	Грунт	Открытая	данные отсутствуют	2	0,75	Металл	-	-	-	0	-	-	существующая	Нет
11268	Краснинский муниципальный район	д. Колодезское	Голосовка	5	-	52.785142	38.64405	ЮЛ	Администрация сельского поселения Гудаловский сельсовет Краснинского муниципального района	4810000711	1024800672445	ООО "РМК"	4813025295	12-0035-2	2,00	Грунт	Открытая	данные отсутствуют	1	0,75	Металл	-	-	-	0	-	-	существующая	Да
11269	Краснинский муниципальный район	д. Дворики	Прудовая	22	-	52.77021	38.628337	ЮЛ	Администрация сельского поселения Гудаловский сельсовет Краснинского муниципального района	4810000711	1024800672445	ООО "РМК"	4813025295	12-0038-2	2,00	Бетонная плита	Открытая	данные отсутствуют	1	0,75	Металл	-	-	-	0	-	-	существующая	Нет
11270	Краснинский муниципальный район	с. Нижнедрезгалово	Загородная (кладбище)	-	-	52.753808	38.829687	ЮЛ	Администрация сельского поселения Дрезгаловский сельсовет Краснинского муниципального района	4810000648	1024800672258	ООО "РМК"	4813025295	12-0011-3	3,30	Бетонная плита	Открытая	данные отсутствуют	1	0,75	Металл	-	-	-	0	-	-	существующая	Нет
11271	Краснинский муниципальный район	с. Нижнедрезгалово	Центральная	2	-	52.754746	38.82304	ЮЛ	Администрация сельского поселения Дрезгаловский сельсовет Краснинского	4810000648	1024800672258	ООО "РМК"	4813025295	12-0015-3	3,30	Бетонная плита	Открытая	данные отсутствуют	2	0,75	Металл	-	-	-	0	-	-	существующая	Да

Приложение 1 к приказу управления экологии и природных ресурсов Липецкой области
«Приложение А6. Реестр контейнерных площадок (по данным ОМС)

№ п/п	Данные о нахождении мест (площадок) накопления твердых коммунальных отходов							Данные о собственниках мест (площадок) накопления твердых коммунальных отходов				Организация (ИП), оказывающая услуги по сбору и транспортированию ТКО		Данные о технических характеристиках мест (площадок) накопления твердых коммунальных отходов					Контейнеры для несортированных отходов			Контейнеры для утилизируемых отходов (раздельный сбор)			Контейнеры для сбора крупногабаритных отходов			Статус (существующая/планируемая)	Совместное использование с другими МКД
	Муниципальное образование	Населенный пункт	Улица	Дом	Корпус/Строение	Широта	Долгота	Организационно-правовая форма балансодержателя (юридическое лицо - ЮЛ; индивидуальный предприниматель - ИП; физическое лицо - ФЛ)	для ЮЛ - Полное наименование организации для ИП - Фамилия, Имя, Отчество для ФЛ - Фамилия, Имя, Отчество	ИНН	ОГРН	Наименование	ИНН	Номер контейнерной площадки	Площадь, кв.м.	Тип подстилающей поверхности	Вид площадки	Материал ограждения	Кол-во	Емкость (отдельного контейнера)	Материал контейнера	Кол-во	Емкость (отдельного контейнера)	Материал контейнера	Кол-во	Емкость (отдельного контейнера) м3	Материал контейнера		
11272	Краснинский муниципальный район	с. Нижнедрезгалово	Центральная	10	-	52.751694	38.831502	ЮЛ	Администрация сельского поселения Дрезгаловский сельсовет Краснинского муниципального района	4810000648	1024800672258	ООО "РМК"	4813025295	12-0016-3	3,30	Бетонная плита	Открытая	данные отсутствуют	2	0,75	Металл	-	-	-	0	-	-	существующая	Нет
11273	Краснинский муниципальный район	с. Нижнедрезгалово	Центральная	96	-	52.757487	38.821755	ЮЛ	Администрация сельского поселения Дрезгаловский сельсовет Краснинского муниципального района	4810000648	1024800672258	ООО "РМК"	4813025295	12-0017-3	3,30	Бетонная плита	Открытая	данные отсутствуют	1	0,75	Металл	-	-	-	0	-	-	существующая	Нет
11274	Краснинский муниципальный район	д. Корытное	Клубная	51	-	52.77062	38.754435	ЮЛ	Администрация сельского поселения Дрезгаловский сельсовет Краснинского муниципального района	4810000648	1024800672258	ООО "РМК"	4813025295	12-0025-3	3,30	Бетонная плита	Открытая	данные отсутствуют	3	0,75	Металл	-	-	-	0	-	-	существующая	Да
11275	Краснинский муниципальный район	д. Корытное	Монастырка	7	-	52.765798	38.757364	ЮЛ	Администрация сельского поселения Дрезгаловский сельсовет Краснинского муниципального района	4810000648	1024800672258	ООО "РМК"	4813025295	12-0026-3	3,30	Бетонная плита	Открытая	данные отсутствуют	1	0,75	Металл	-	-	-	0	-	-	существующая	Нет
11276	Краснинский муниципальный район	д. Корытное	Монастырка	12	-	52.767607	38.761361	ЮЛ	Администрация сельского поселения Дрезгаловский сельсовет Краснинского муниципального района	4810000648	1024800672258	ООО "РМК"	4813025295	12-0027-3	3,30	Бетонная плита	Открытая	данные отсутствуют	2	0,75	Металл	-	-	-	0	-	-	существующая	Да
11277	Краснинский муниципальный район	д. Корытное	Монастырка	23	-	52.767568	38.754076	ЮЛ	Администрация сельского поселения Дрезгаловский сельсовет Краснинского муниципального района	4810000648	1024800672258	ООО "РМК"	4813025295	12-0028-3	3,30	Бетонная плита	Открытая	данные отсутствуют	1	0,75	Металл	-	-	-	0	-	-	существующая	Нет
11278	Краснинский муниципальный район	с. Нижнедрезгалово	Зеленая	23	-	52.764348	38.827568	ЮЛ	ООО "ЭКСПЕРИМЕНТАЛЬНО-Хозяйственное	4811007156	1054800089145	ООО "РМК"	4813025295	12-0029-3	3,00	Бетонная плита	Открытая	данные отсутствуют	1	0,75	Металл	-	-	-	0	-	-	существующая	Да
11279	Краснинский муниципальный район	с. Нижнедрезгалово	Центральная	74	-	52.75978	38.829083	ЮЛ	Администрация сельского поселения Дрезгаловский сельсовет Краснинского муниципального района	4810000648	1024800672258	ООО "РМК"	4813025295	12-0030-3	3,00	Бетонная плита	Открытая	данные отсутствуют	2	0,75	Металл	-	-	-	0	-	-	существующая	Нет
11280	Краснинский муниципальный район	с. Верхнедрезгалово	Центральная	22	-	52.756074	38.823973	ЮЛ	Администрация сельского поселения Дрезгаловский сельсовет Краснинского муниципального района	4810000648	1024800672258	ООО "РМК"	4813025295	12-0031-3	3,00	Бетонная плита	Открытая	данные отсутствуют	2	0,75	Металл	-	-	-	0	-	-	существующая	Нет
11281	Краснинский муниципальный район	с. Верхнедрезгалово	Садовая	10	-	52.753812	38.829685	ЮЛ	Администрация сельского поселения Дрезгаловский сельсовет Краснинского муниципального района	4810000648	1024800672258	ООО "РМК"	4813025295	12-0032-3	-	Бетонная плита	Открытая	данные отсутствуют	1	0,75	Металл	-	-	-	0	-	-	существующая	Да
11282	Краснинский муниципальный район	с. Верхнедрезгалово	Садовая	24	-	52.753724	38.829803	ЮЛ	Администрация сельского поселения Дрезгаловский сельсовет Краснинского муниципального района	4810000648	1024800672258	ООО "РМК"	4813025295	12-0033-3	-	Бетонная плита	Открытая	данные отсутствуют	2	0,75	Металл	-	-	-	0	-	-	существующая	Нет
11283	Краснинский муниципальный район	с. Верхнедрезгалово	Парковая	10	-	52.763207	38.80812	ЮЛ	Администрация сельского поселения Дрезгаловский сельсовет Краснинского муниципального района	4810000648	1024800672258	ООО "РМК"	4813025295	12-0034-3	1,50	Бетонная плита	Открытая	данные отсутствуют	2	0,75	Металл	-	-	-	0	-	-	существующая	Да
11284	Краснинский муниципальный район	с. Верхнедрезгалово	Парковая	24	-	52.761775	38.811285	ЮЛ	Администрация сельского поселения Дрезгаловский сельсовет Краснинского муниципального района	4810000648	1024800672258	ООО "РМК"	4813025295	12-0035-3	2,00	Бетонная плита	Открытая	данные отсутствуют	1	0,75	Металл	-	-	-	0	-	-	существующая	Нет
11285	Краснинский муниципальный район	с. Верхнедрезгалово	Парковая	26	-	52.761281	38.812133	ЮЛ	Администрация сельского поселения Дрезгаловский сельсовет Краснинского муниципального района	4810000648	1024800672258	ООО "РМК"	4813025295	12-0036-3	2,00	Бетонная плита	Открытая	данные отсутствуют	1	0,75	Металл	-	-	-	0	-	-	существующая	Нет
11286	Краснинский муниципальный район	с. Верхнедрезгалово	Парковая	41	-	52.761131	38.815995	ЮЛ	Администрация сельского поселения Дрезгаловский сельсовет Краснинского муниципального района	4810000648	1024800672258	ООО "РМК"	4813025295	12-0037-3	4,00	Бетонная плита	Открытая	данные отсутствуют	2	0,75	Металл	-	-	-	0	-	-	существующая	Нет
11287	Краснинский муниципальный район	с. Верхнедрезгалово	переулок Суворовский	2	-	52.761489	38.804295	ЮЛ	Администрация сельского поселения Дрезгаловский сельсовет Краснинского муниципального района	4810000648	1024800672258	ООО "РМК"	4813025295	12-0038-3	4,00	Бетонная плита	Открытая	данные отсутствуют	2	0,75	Металл	-	-	-	0	-	-	существующая	Да
11288	Краснинский муниципальный район	с. Верхнедрезгалово	переулок Суворовский	7	-	52.761489	38.804295	ЮЛ	Администрация сельского поселения Дрезгаловский сельсовет Краснинского муниципального района	4810000648	1024800672258	ООО "РМК"	4813025295	12-0039-3	2,00	Бетонная плита	Открытая	данные отсутствуют	1	0,75	Металл	-	-	-	0	-	-	существующая	Да
11289	Краснинский муниципальный район	с. Верхнедрезгалово	Центральная	2	-	52.691575	38.841464	ИП	ИП Кобызева Галина Анатольевна	481000767191	314482734400250	ООО "РМК"	4813025295	12-0040-3	3,30	Бетонная плита	Открытая	Без ограждения	1	0,75	Металл	-	-	-	0	-	-	существующая	Да
11290	Краснинский муниципальный район	с. Нижнедрезгалово	Центральная	21	-	52.756969	38.823183	ИП	ИП Кобызева Галина Анатольевна	481000767191	314482734400250	ООО "РМК"	4813025295	12-0041-3	2,00	данные отсутствуют	Открытая	Без ограждения	1	0,75	Металл	-	-	-	0	-	-	существующая	Да
11291	Краснинский муниципальный район	с. Решетово-Дуброво	Центральная	24	-	52.885948	38.632219	ЮЛ	Администрация сельского поселения Суходольский сельсовет Краснинского муниципального района	4810000158	1024800672423	ООО "РМК"	4813025295	12-0002-7	2,00	Бетонная плита	Открытая	данные отсутствуют	2	0,75	Металл	-	-	-	0	-	-	существующая	Нет

Приложение 1 к приказу управления экологии и природных ресурсов Липецкой области
«Приложение А6. Реестр контейнерных площадок (по данным ОМС)

№ п/п	Данные о нахождении мест (площадок) накопления твердых коммунальных отходов							Данные о собственниках мест (площадок) накопления твердых коммунальных отходов				Организация (ИП), оказывающая услуги по сбору и транспортированию ТКО		Данные о технических характеристиках мест (площадок) накопления твердых коммунальных отходов					Контейнеры для несортированных отходов			Контейнеры для утилизируемых отходов (раздельный сбор)			Контейнеры для сбора крупногабаритных отходов			Статус (существующая/планируемая)	Совместное использование с другими МКД
	Муниципальное образование	Населенный пункт	Улица	Дом	Корпус/Строение	Широта	Долгота	Организационно-правовая форма балансодержателя (юридическое лицо - ЮЛ; индивидуальный предприниматель - ИП; физическое лицо - ФЛ)	для ЮЛ - Полное наименование организации для ИП - Фамилия, Имя, Отчество для ФЛ - Фамилия, Имя, Отчество	ИНН	ОГРН	Наименование	ИНН	Номер контейнерной площадки	Площадь, кв.м.	Тип подстилающей поверхности	Вид площадки	Материал ограждения	Кол-во	Емкость (отдельного контейнера)	Материал контейнера	Кол-во	Емкость (отдельного контейнера)	Материал контейнера	Кол-во	Емкость (отдельного контейнера) м3	Материал контейнера		
11292	Краснинский муниципальный район	с. Решетово-Дуброво	Центральная	16	-	52.885225	38.631887	ЮЛ	Администрация сельского поселения Суходольский сельсовет Краснинского муниципального района	4810000158	1024800672423	ООО "РМК"	4813025295	12-0003-7	2,00	Бетонная плита	Открытая	данные отсутствуют	2	0,75	Металл	-	-	-	0	-	-	существующая	Нет
11293	Краснинский муниципальный район	с. Решетово-Дуброво	Центральная	25	-	52.887094	38.631097	ЮЛ	Администрация сельского поселения Суходольский сельсовет Краснинского муниципального района	4810000158	1024800672423	ООО "РМК"	4813025295	12-0004-7	1,00	Асфальт	Открытая	данные отсутствуют	1	0,75	Металл	-	-	-	0	-	-	существующая	Да
11294	Краснинский муниципальный район	с. Решетово-Дуброво	Центральная	37	-	52.886116	38.627153	ЮЛ	Администрация сельского поселения Суходольский сельсовет Краснинского муниципального района	4810000158	1024800672423	ООО "РМК"	4813025295	12-0005-7	2,00	Бетонная плита	Открытая	данные отсутствуют	2	0,75	Металл	-	-	-	0	-	-	существующая	Да
11295	Краснинский муниципальный район	с. Решетово-Дуброво	Центральная	38	-	52.887724	38.626803	ЮЛ	Администрация сельского поселения Суходольский сельсовет Краснинского муниципального района	4810000158	1024800672423	ООО "РМК"	4813025295	12-0006-7	2,00	Бетонная плита	Открытая	данные отсутствуют	1	0,75	Металл	-	-	-	0	-	-	существующая	Да
11296	Краснинский муниципальный район	с. Решетово-Дуброво	Молодежная	2	-	52.88291	38.633001	ЮЛ	Администрация сельского поселения Суходольский сельсовет Краснинского муниципального района	4810000158	1024800672423	ООО "РМК"	4813025295	12-0009-7	2,00	данные отсутствуют	Открытая	данные отсутствуют	2	0,75	Металл	-	-	-	0	-	-	существующая	Нет
11297	Краснинский муниципальный район	с. Решетово-Дуброво	Совхозная	9	-	52.886317	38.623991	ЮЛ	Администрация сельского поселения Суходольский сельсовет Краснинского муниципального района	4810000158	1024800672423	ООО "РМК"	4813025295	12-0018-7	2,00	Бетонная плита	Открытая	данные отсутствуют	1	0,75	Металл	-	-	-	0	-	-	существующая	Нет
11298	Краснинский муниципальный район	с. Суходол	Центральная	8	-	52.927371	38.973946	ЮЛ	Администрация сельского поселения Суходольский сельсовет Краснинского муниципального района	4810000158	1024800672423	ООО "РМК"	4813025295	12-0050-7	2,00	Бетонная плита	Открытая	данные отсутствуют	1	0,75	Металл	-	-	-	0	-	-	существующая	Нет
11299	Краснинский муниципальный район	д. Пятницкое	(остановка)	-	-	53.060024	38.673658	ЮЛ	Администрация сельского поселения Сотниковский сельсовет Краснинского муниципального района	4810004498	1114811000930	ООО "РМК"	4813025295	12-0058-6	4,00	данные отсутствуют	Открытая	данные отсутствуют	2	0,75	Металл	-	-	-	0	-	-	существующая	Да
11300	Краснинский муниципальный район	пос. Краснинский	Социалистическая	43	-	52.857378	38.784825	ЮЛ	Администрация сельского поселения Александровский	4810000172	1024800671884	ООО "РМК"	4813025295	12-0006-1	2,00	данные отсутствуют	Открытая	данные отсутствуют	3	0,75	Металл	-	-	-	0	-	-	существующая	Да
11301	Краснинский муниципальный район	пос. Краснинский	Донская	26	-	52.856492	38.796944	ЮЛ	Администрация сельского поселения Александровский	4810000172	1024800671884	ООО "РМК"	4813025295	12-0015-1	2,00	Бетонная плита	Открытая	данные отсутствуют	3	0,75	Металл	-	-	-	0	-	-	существующая	Нет
11302	Краснинский муниципальный район	пос. Краснинский	Донская	44	-	52.856041	38.803708	ЮЛ	Администрация сельского поселения Александровский	4810000172	1024800671884	ООО "РМК"	4813025295	12-0016-1	4,00	Бетонная плита	Открытая	данные отсутствуют	2	0,75	Металл	-	-	-	0	-	-	существующая	Нет
11303	Краснинский муниципальный район	пос. Краснинский	Газовиков	2	-	52.858216	38.786074	ЮЛ	Администрация сельского поселения Александровский	4810000172	1024800671884	ООО "РМК"	4813025295	12-0017-1	2,00	данные отсутствуют	Открытая	данные отсутствуют	5	0,75	Металл	-	-	-	0	-	-	существующая	Да
11304	Краснинский муниципальный район	пос. Краснинский	Газовиков	15	-	52.860494	38.789128	ЮЛ	Администрация сельского поселения Александровский сельсовет Краснинского муниципального района	4810000172	1024800671884	ООО "РМК"	4813025295	12-0018-1	2,00	Бетонная плита	Открытая	данные отсутствуют	6	0,75	Металл	-	-	-	0	-	-	существующая	Да
11305	Краснинский муниципальный район	пос. Краснинский	Газовиков	18	-	52.859504	38.790952	ЮЛ	Администрация сельского поселения Александровский сельсовет Краснинского муниципального района	4810000172	1024800671884	ООО "РМК"	4813025295	12-0019-1	2,00	данные отсутствуют	Открытая	данные отсутствуют	3	0,75	Металл	-	-	-	0	-	-	существующая	Нет
11306	Краснинский муниципальный район	пос. Краснинский	Победы	5	-	52.857878	38.775088	ЮЛ	Администрация сельского поселения Александровский сельсовет Краснинского муниципального района	4810000172	1024800671884	ООО "РМК"	4813025295	12-0045-1	2,00	данные отсутствуют	Открытая	данные отсутствуют	2	0,75	Металл	-	-	-	0	-	-	существующая	Нет
11307	Краснинский муниципальный район	пос. Краснинский	Победы	10	-	52.857878	38.775088	ЮЛ	Администрация сельского поселения Александровский	4810000172	1024800671884	ООО "РМК"	4813025295	12-0046-1	4,00	данные отсутствуют	Открытая	данные отсутствуют	2	0,75	Металл	-	-	-	0	-	-	существующая	Да
11308	Краснинский муниципальный район	пос. Краснинский	Победы	21	-	52.857161	38.780199	ЮЛ	Администрация сельского поселения Александровский	4810000172	1024800671884	ООО "РМК"	4813025295	12-0047-1	4,00	данные отсутствуют	Открытая	данные отсутствуют	2	0,75	Металл	-	-	-	0	-	-	существующая	Нет
11309	Краснинский муниципальный район	пос. Краснинский	Победы	27	-	52.855138	38.779103	ЮЛ	Администрация сельского поселения Александровский сельсовет Краснинского муниципального района	4810000172	1024800671884	ООО "РМК"	4813025295	12-0048-1	4,00	данные отсутствуют	Открытая	данные отсутствуют	2	0,75	Металл	-	-	-	0	-	-	существующая	Да
11310	Краснинский муниципальный район	пос. Краснинский	Победы	47	-	52.853066	38.781789	ЮЛ	Администрация сельского поселения Александровский сельсовет Краснинского муниципального района	4810000172	1024800671884	ООО "РМК"	4813025295	12-0049-1	4,00	данные отсутствуют	Открытая	данные отсутствуют	2	0,75	Металл	-	-	-	0	-	-	существующая	Да
11311	Краснинский муниципальный район	пос. Краснинский	Победы	47	-	52.854496	38.780927	ЮЛ	Администрация сельского поселения Александровский сельсовет Краснинского муниципального района	4810000172	1024800671884	ООО "РМК"	4813025295	12-0050-1	2,00	Бетонная плита	Открытая	данные отсутствуют	3	0,75	Металл	-	-	-	0	-	-	существующая	Нет

Приложение 1 к приказу управления экологии и природных ресурсов Липецкой области
«Приложение А6. Реестр контейнерных площадок (по данным ОМС)

№ п/п	Данные о нахождении мест (площадок) накопления твердых коммунальных отходов							Данные о собственниках мест (площадок) накопления твердых коммунальных отходов				Организация (ИП), оказывающая услуги по сбору и транспортированию ТКО		Данные о технических характеристиках мест (площадок) накопления твердых коммунальных отходов					Контейнеры для несортированных отходов			Контейнеры для утилизируемых отходов (раздельный сбор)			Контейнеры для сбора крупногабаритных отходов			Статус (существующая/планируемая)	Совместное использование с другими МКД
	Муниципальное образование	Населенный пункт	Улица	Дом	Корпус/Строение	Широта	Долгота	Организационно-правовая форма балансодержателя (юридическое лицо - ЮЛ; индивидуальный предприниматель - ИП; физическое лицо - ФЛ)	для ЮЛ - Полное наименование организации для ИП - Фамилия, Имя, Отчество для ФЛ - Фамилия, Имя, Отчество	ИНН	ОГРН	Наименование	ИНН	Номер контейнерной площадки	Площадь, кв.м.	Тип подстилающей поверхности	Вид площадки	Материал ограждения	Кол-во	Емкость (отдельного контейнера)	Материал контейнера	Кол-во	Емкость (отдельного контейнера)	Материал контейнера	Кол-во	Емкость (отдельного контейнера) м3	Материал контейнера		
11312	Краснинский муниципальный район	пос. Краснинский	Победы	50	-	52.853604	38.783478	ЮЛ	Администрация сельского поселения Александровский сельсовет Краснинского муниципального района	4810000172	1024800671884	ООО "РМК"	4813025295	12-0051-1	2,00	Бетонная плита	Открытая	данные отсутствуют	1	0,75	Металл	-	-	-	0	-	-	существующая	Нет
11313	Краснинский муниципальный район	пос. Краснинский	Победы	39	-	52.854159	38.783657	ЮЛ	Администрация сельского поселения Александровский сельсовет Краснинского муниципального района	4810000172	1024800671884	ООО "РМК"	4813025295	12-0052-1	6,00	Бетонная плита	Открытая	данные отсутствуют	3	0,75	Металл	-	-	-	0	-	-	существующая	Нет
11314	Краснинский муниципальный район	пос. Краснинский	Парковая	15	-	52.860217	38.781661	ЮЛ	Администрация сельского поселения Александровский сельсовет Краснинского муниципального района	4810000172	1024800671884	ООО "РМК"	4813025295	12-00054-1	2,00	Бетонная плита	Открытая	данные отсутствуют	1	0,75	Металл	-	-	-	0	-	-	существующая	Нет
11315	Краснинский муниципальный район	с. Бредихино	кладбище	-	-	52.837305	38.862544	ЮЛ	Администрация сельского поселения Александровский	4810000172	1024800671884	ООО "РМК"	4813025295	12-0055-1	2,00	данные отсутствуют	Открытая	данные отсутствуют	2	0,75	Металл	-	-	-	0	-	-	существующая	Нет
11316	Краснинский муниципальный район	пос. Краснинский	Победы	27	а	52.854363	38.778377	ЮЛ	Администрация сельского поселения Александровский сельсовет Краснинского муниципального района	4810000172	1024800671884	ООО "РМК"	4813025295	12-0056-1	2,00	данные отсутствуют	Открытая	данные отсутствуют	2	0,75	Металл	-	-	-	0	-	-	существующая	Нет
11317	Краснинский муниципальный район	пос. Краснинский	Победы	63	-	52.849276	38.774847	ЮЛ	Администрация сельского поселения Александровский	4810000172	1024800671884	ООО "РМК"	4813025295	12-0057-1	2,00	Бетонная плита	Открытая	данные отсутствуют	1	0,75	Металл	-	-	-	0	-	-	существующая	Да
11318	Краснинский муниципальный район	пос. Краснинский	Социалистическая	2	а	52.859496	38.773363	ЮЛ	ИП Чалых Дмитрий Владимирович	481000524689	311481114700016	ООО "РМК"	4813025295	12-0058-1	2,00	данные отсутствуют	Открытая	данные отсутствуют	1	0,75	Металл	-	-	-	0	-	-	существующая	Да
11319	Краснинский муниципальный район	пос. Краснинский	Газовиков	7	-	52.85895	38.787441	ЮЛ	МБОУ СОШ с. Красное	4810001698	1024800672049	ООО "РМК"	4813025295	12-0059-1	3,00	данные отсутствуют	Открытая	данные отсутствуют	2	0,75	Металл	-	-	-	0	-	-	существующая	Нет
11320	Краснинский муниципальный район	пос. Краснинский	Социалистическая	6	-	52.859466	38.775294	ЮЛ	ООО "КРАСНОЕСЕРВИС"	4810009256	1144827014661	ООО "РМК"	4813025295	12-0060-1	2,00	Бетонная плита	Открытая	данные отсутствуют	1	0,75	Металл	-	-	-	0	-	-	существующая	Нет
11321	Краснинский муниципальный район	пос. Краснинский	Газовиков	17	-	52.86004	38.7876	ЮЛ	МБДОУ ДЕТСКИЙ САД "СОЛНЫШКО" С. КРАСНОЕ	4810002187	1024800672731	ООО "РМК"	4813025295	12-0061-1	2,00	данные отсутствуют	Открытая	данные отсутствуют	2	0,75	Металл	-	-	-	0	-	-	существующая	Нет
11322	Краснинский муниципальный район	с. Ищейно	Школьная	5	-	52.958832	38.798731	ЮЛ	Администрация сельского поселения Ищейнский сельсовет Краснинского муниципального района	4810004480	1114811000908	ООО "РМК"	4813025295	12-0008-4	4,00	Бетон	Открытая	данные отсутствуют	2	0,75	Металл	-	-	-	0	-	-	существующая	Да
11323	Краснинский муниципальный район	пос. Краснинский	Победы	67	-	52.846887	38.783096	ЮЛ	ООО "КРАСНИНСКОЕ ТЕПЛО"	4810000052	1154827002307	ООО "РМК"	4813025295	12-0062-1	2,00	данные отсутствуют	Открытая	данные отсутствуют	1	0,75	Металл	-	-	-	0	-	-	существующая	Да
11324	Краснинский муниципальный район	пос. Краснинский	Победы	60	-	52.853825	38.776569	ЮЛ	Администрация сельского поселения Александровский	4810000172	1024800671884	ООО "РМК"	4813025295	12-0063-1	1,00	Асфальт	Открытая	данные отсутствуют	1	0,75	Металл	-	-	-	0	-	-	существующая	Нет
11325	Краснинский муниципальный район	пос. Краснинский	Победы	62	-	52.853607	38.775421	ЮЛ	Администрация сельского поселения Александровский сельсовет Краснинского муниципального района	4810000172	1024800671884	ООО "РМК"	4813025295	12-0064-1	1,00	Бетонная плита	Открытая	данные отсутствуют	1	0,75	Металл	-	-	-	0	-	-	существующая	Да
11326	Краснинский муниципальный район	пос. Краснинский	Социалистическая	42	в	52.85675	38.783391	ЮЛ	ИП Коротнев Сергей Анатольевич	481000550671	321482700020908	ООО "РМК"	4813025295	12-0065-1	-	Бетонная плита	Открытая	данные отсутствуют	1	0,75	Металл	-	-	-	0	-	-	существующая	Нет
11327	Краснинский муниципальный район	с. Яблоново	Молодежная	42	-	52.819256	38.939776	ЮЛ	Администрация сельского поселения Яблоновский сельсовет Краснинского муниципального района	4810000729	1024800672269	ООО "РМК"	4813025295	12-0001-8	3,30	Бетонная плита	Открытая	данные отсутствуют	2	0,75	Металл	-	-	-	0	-	-	существующая	Да

Приложение 1 к приказу управления экологии и природных ресурсов Липецкой области
«Приложение А6. Реестр контейнерных площадок (по данным ОМС)

№ п/п	Данные о нахождении мест (площадок) накопления твердых коммунальных отходов							Данные о собственниках мест (площадок) накопления твердых коммунальных отходов				Организация (ИП), оказывающая услуги по сбору и транспортированию ТКО		Данные о технических характеристиках мест (площадок) накопления твердых коммунальных отходов					Контейнеры для несортированных отходов			Контейнеры для утилизируемых отходов (раздельный сбор)			Контейнеры для сбора крупногабаритных отходов			Статус (существующая/планируемая)	Совместное использование с другими МКД
	Муниципальное образование	Населенный пункт	Улица	Дом	Корпус/Строение	Широта	Долгота	Организационно-правовая форма балансодержателя (юридическое лицо - ЮЛ; индивидуальный предприниматель - ИП; физическое лицо - ФЛ)	для ЮЛ - Полное наименование организации для ИП - Фамилия, Имя, Отчество для ФЛ - Фамилия, Имя, Отчество	ИНН	ОГРН	Наименование	ИНН	Номер контейнерной площадки	Площадь, кв.м.	Тип подстилающей поверхности	Вид площадки	Материал ограждения	Кол-во	Емкость (отдельного контейнера)	Материал контейнера	Кол-во	Емкость (отдельного контейнера)	Материал контейнера	Кол-во	Емкость (отдельного контейнера) м3	Материал контейнера		
11328	Краснинский муниципальный район	с. Яблоново	Молодежная	16	-	52.819485	38.932481	ЮЛ	Администрация сельского поселения Яблоновский сельсовет Краснинского муниципального района	4810000729	1024800672269	ООО "РМК"	4813025295	12-0004-8	-	Бетонная плита	Открытая	данные отсутствуют	1	0,75	Металл	-	-	-	0	-	-	существующая	Да
11329	Краснинский муниципальный район	пос. Лески	Почтовая	36	-	52.881198	38.997726	ЮЛ	Администрация сельского поселения Яблоновский сельсовет Краснинского муниципального района	4810000729	1024800672269	ООО "РМК"	4813025295	12-0040-8	4,90	Бетон	Открытая	данные отсутствуют	3	0,75	Металл	-	-	-	0	-	-	существующая	Нет
11330	Краснинский муниципальный район	пос. Лески	Профсоюзная	6	-	52.881035	39.001023	ЮЛ	Администрация сельского поселения Яблоновский сельсовет Краснинского муниципального района	4810000729	1024800672269	ООО "РМК"	4813025295	12-0041-8	3,30	Асфальт	Открытая	данные отсутствуют	2	0,75	Металл	-	-	-	0	-	-	существующая	Да
11331	Краснинский муниципальный район	пос. Лески	Профсоюзная	1	-	52.880242	39.000574	ЮЛ	Администрация сельского поселения Яблоновский сельсовет Краснинского муниципального района	4810000729	1024800672269	ООО "РМК"	4813025295	12-0042-8	6,50	Асфальт	Открытая	данные отсутствуют	4	0,75	Металл	-	-	-	0	-	-	существующая	Нет
11332	Краснинский муниципальный район	пос. Лески	Профсоюзная	8	-	52.881312	39.001014	ЮЛ	Администрация сельского поселения Яблоновский сельсовет Краснинского муниципального района	4810000729	1024800672269	ООО "РМК"	4813025295	12-0043-8	2,00	Асфальт	Открытая	данные отсутствуют	1	0,75	Металл	-	-	-	0	-	-	существующая	Нет
11333	Краснинский муниципальный район	пос. Волтовской	Новая	10	-	52.856068	38.946279	ЮЛ	Администрация сельского поселения Яблоновский сельсовет Краснинского муниципального района	4810000729	1024800672269	ООО "РМК"	4813025295	12-0045-8	2,00	Бетон	Открытая	данные отсутствуют	1	0,75	Металл	-	-	-	0	-	-	существующая	Да
11334	Краснинский муниципальный район	с. Ищеино	Школьная	9	а	52.956051	38.800833	ЮЛ	Администрация сельского поселения Ищеинский сельсовет Краснинского муниципального района	4810004480	1114811000908	ООО "РМК"	4813025295	12-0009-4	2,00	Грунт	Открытая	данные отсутствуют	1	0,75	Металл	-	-	-	0	-	-	существующая	Да
11335	Краснинский муниципальный район	с. Ищеино	Школьная	20	-	52.955422	38.807499	ЮЛ	Администрация сельского поселения Ищеинский сельсовет Краснинского муниципального района	4810004480	1114811000908	ООО "РМК"	4813025295	12-0010-4	4,00	Бетонная плита	Открытая	данные отсутствуют	2	0,75	Металл	-	-	-	0	-	-	существующая	Да
11336	Краснинский муниципальный район	с. Ищеино	Школьная	32	-	52.95521	38.809053	ЮЛ	Администрация сельского поселения Ищеинский сельсовет Краснинского муниципального района	4810004480	1114811000908	ООО "РМК"	4813025295	12-0011-4	4,00	Бетонная плита	Открытая	данные отсутствуют	2	0,75	Металл	-	-	-	0	-	-	существующая	Нет
11337	Краснинский муниципальный район	с. Ищеино	Школьная	40	-	52.95521	38.809053	ЮЛ	Администрация сельского поселения Ищеинский сельсовет Краснинского муниципального района	4810004480	1114811000908	ООО "РМК"	4813025295	12-0012-4	4,00	Бетонная плита	Открытая	данные отсутствуют	2	0,75	Металл	-	-	-	0	-	-	существующая	Нет
11338	Краснинский муниципальный район	с. Ищеино	Школьная	8	-	52.957673	38.800429	ЮЛ	Администрация сельского поселения Ищеинский сельсовет Краснинского муниципального района	4810004480	1114811000908	ООО "РМК"	4813025295	12-0013-4	2,00	данные отсутствуют	Открытая	данные отсутствуют	1	0,75	Металл	-	-	-	0	-	-	существующая	Нет
11339	Краснинский муниципальный район	с. Ищеино	Комсомольская	25	-	52.96255	38.804211	ЮЛ	Администрация сельского поселения Ищеинский сельсовет Краснинского муниципального района	4810004480	1114811000908	ООО "РМК"	4813025295	12-0014-4	2,00	Бетонная плита	Открытая	данные отсутствуют	1	0,75	Металл	-	-	-	0	-	-	существующая	Нет
11340	Краснинский муниципальный район	с. Ищеино	Комсомольская	20	-	52.962214	38.804202	ЮЛ	Администрация сельского поселения Ищеинский сельсовет Краснинского муниципального района	4810004480	1114811000908	ООО "РМК"	4813025295	12-0015-4	4,00	Бетонная плита	Открытая	данные отсутствуют	2	0,75	Металл	-	-	-	0	-	-	существующая	Да
11341	Краснинский муниципальный район	с. Ищеино	Садовая	10	2	52.963141	38.813913	ЮЛ	Администрация сельского поселения Ищеинский сельсовет Краснинского муниципального района	4810004480	1114811000908	ООО "РМК"	4813025295	12-0016-4	4,00	Бетонная плита	Открытая	данные отсутствуют	2	0,75	Металл	-	-	-	0	-	-	существующая	Да
11342	Краснинский муниципальный район	с. Ищеино	Садовая	23	-	52.965365	38.813068	ЮЛ	Администрация сельского поселения Ищеинский сельсовет Краснинского муниципального района	4810004480	1114811000908	ООО "РМК"	4813025295	12-0017-4	2,00	Бетонная плита	Открытая	данные отсутствуют	1	0,75	Металл	-	-	-	0	-	-	существующая	Да
11343	Краснинский муниципальный район	с. Ищеино	Советская	4	-	52.956827	38.811137	ЮЛ	Администрация сельского поселения Ищеинский сельсовет Краснинского муниципального района	4810004480	1114811000908	ООО "РМК"	4813025295	12-0018-4	2,00	Бетонная плита	Открытая	данные отсутствуют	1	0,75	Металл	-	-	-	0	-	-	существующая	Нет
11344	Краснинский муниципальный район	с. Красное	Щепиловка	7	-	52.857356	38.79441	ЮЛ	Администрация сельского поселения Краснинский сельсовет Краснинского муниципального района	4810000447	1024800672390	ООО "РМК"	4813025295	12-0002-5	4,00	данные отсутствуют	Открытая	данные отсутствуют	2	0,75	Металл	-	-	-	0	-	-	существующая	Нет
11345	Краснинский муниципальный район	с. Красное	Щепиловка	21	-	52.855296	38.792236	ЮЛ	Администрация сельского поселения Краснинский сельсовет Краснинского муниципального района	4810000447	1024800672390	ООО "РМК"	4813025295	12-0003-5	4,00	Бетонная плита	Открытая	данные отсутствуют	2	0,75	Металл	-	-	-	0	-	-	существующая	Нет
11346	Краснинский муниципальный район	с. Красное	Щепиловка	29	-	52.856864	38.791221	ЮЛ	Администрация сельского поселения Краснинский сельсовет Краснинского муниципального района	4810000447	1024800672390	ООО "РМК"	4813025295	12-0004-5	6,00	Бетонная плита	Открытая	данные отсутствуют	3	0,75	Металл	-	-	-	0	-	-	существующая	Да
11347	Краснинский муниципальный район	с. Красное	Щепиловка	32	-	52.862871	38.79335	ЮЛ	Администрация сельского поселения Краснинский сельсовет Краснинского муниципального района	4810000447	1024800672390	ООО "РМК"	4813025295	12-0005-5	10,00	Бетонная плита	Открытая	данные отсутствуют	5	0,75	Металл	-	-	-	0	-	-	существующая	Нет
11348	Краснинский муниципальный район	с. Красное	Первомайская	45	-	52.860804	38.798839	ЮЛ	Администрация сельского поселения Краснинский сельсовет Краснинского муниципального района	4810000447	1024800672390	ООО "РМК"	4813025295	12-0006-5	8,00	Бетонная плита	Открытая	данные отсутствуют	4	0,75	Металл	-	-	-	0	-	-	существующая	Да
11349	Краснинский муниципальный район	с. Красное	Первомайская	74	-	52.861026	38.794051	ЮЛ	Администрация сельского поселения Краснинский сельсовет Краснинского муниципального района	4810000447	1024800672390	ООО "РМК"	4813025295	12-0008-5	4,00	Бетонная плита	Открытая	данные отсутствуют	2	0,75	Металл	-	-	-	0	-	-	существующая	Нет
11350	Краснинский муниципальный район	с. Красное	Первомайская	76	а	52.861026	38.794051	ЮЛ	Администрация сельского поселения Краснинский сельсовет Краснинского муниципального района	4810000447	1024800672390	ООО "РМК"	4813025295	12-0009-5	4,00	Бетонная плита	Открытая	данные отсутствуют	2	0,75	Металл	-	-	-	0	-	-	существующая	Нет
11351	Краснинский муниципальный район	с. Красное	Первомайская	134	-	52.857906	38.804076	ЮЛ	Администрация сельского поселения Краснинский сельсовет Краснинского муниципального района	4810000447	1024800672390	ООО "РМК"	4813025295	12-0010-5	4,00	Бетонная плита	Открытая	данные отсутствуют	2	0,75	Металл	-	-	-	0	-	-	существующая	Нет

Приложение 1 к приказу управления экологии и природных ресурсов Липецкой области
«Приложение А6. Реестр контейнерных площадок (по данным ОМС)

№ п/п	Данные о нахождении мест (площадок) накопления твердых коммунальных отходов							Данные о собственниках мест (площадок) накопления твердых коммунальных отходов				Организация (ИП), оказывающая услуги по сбору и транспортированию ТКО		Данные о технических характеристиках мест (площадок) накопления твердых коммунальных отходов					Контейнеры для несортированных отходов			Контейнеры для утилизируемых отходов (раздельный сбор)			Контейнеры для сбора крупногабаритных отходов			Статус (существующая/планируемая)	Совместное использование с другими МКД
	Муниципальное образование	Населенный пункт	Улица	Дом	Корпус/Строение	Широта	Долгота	Организационно-правовая форма балансодержателя (юридическое лицо - ЮЛ; индивидуальный предприниматель - ИП; физическое лицо - ФЛ)	для ЮЛ - Полное наименование организации для ИП - Фамилия, Имя, Отчество для ФЛ - Фамилия, Имя, Отчество	ИНН	ОГРН	Наименование	ИНН	Номер контейнерной площадки	Площадь, кв.м.	Тип подстилающей поверхности	Вид площадки	Материал ограждения	Кол-во	Емкость (отдельного контейнера)	Материал контейнера	Кол-во	Емкость (отдельного контейнера)	Материал контейнера	Кол-во	Емкость (отдельного контейнера) м3	Материал контейнера		
11352	Краснинский муниципальный район	с. Красное	Советская	3	-	52.865283	38.794509	ЮЛ	Администрация сельского поселения Краснинский сельсовет Краснинского муниципального района	4810000447	1024800672390	ООО "РМК"	4813025295	12-0011-5	4,00	данные отсутствуют	Открытая	данные отсутствуют	2	0,75	Металл	-	-	-	0	-	-	существующая	Нет
11353	Краснинский муниципальный район	с. Красное	Советская	11	-	52.84555	38.796117	ЮЛ	Администрация сельского поселения Краснинский сельсовет Краснинского муниципального района	4810000447	1024800672390	ООО "РМК"	4813025295	12-0012-5	12,00	Бетонная плита	Открытая	данные отсутствуют	6	0,75	Металл	-	-	-	0	-	-	существующая	Нет
11354	Краснинский муниципальный район	с. Красное	Советская	39	-	52.862473	38.799585	ЮЛ	Администрация сельского поселения Краснинский сельсовет Краснинского муниципального района	4810000447	1024800672390	ООО "РМК"	4813025295	12-0013-5	6,00	Бетонная плита	Открытая	данные отсутствуют	3	0,75	Металл	-	-	-	0	-	-	существующая	Нет
11355	Краснинский муниципальный район	с. Красное	Советская	51	-	52.861222	38.800734	ЮЛ	Администрация сельского поселения Краснинский сельсовет Краснинского муниципального района	4810000447	1024800672390	ООО "РМК"	4813025295	12-0014-5	2,00	Бетонная плита	Открытая	данные отсутствуют	1	0,75	Металл	-	-	-	0	-	-	существующая	Нет
11356	Краснинский муниципальный район	с. Красное	Советская	55	-	52.863011	38.80113	ЮЛ	Администрация сельского поселения Краснинский сельсовет Краснинского муниципального района	4810000447	1024800672390	ООО "РМК"	4813025295	12-0015-5	2,00	Бетонная плита	Открытая	данные отсутствуют	1	0,75	Металл	-	-	-	0	-	-	существующая	Нет
11357	Краснинский муниципальный район	с. Красное	Советская	57	-	52.861896	38.802028	ЮЛ	Администрация сельского поселения Краснинский сельсовет Краснинского муниципального района	4810000447	1024800672390	ООО "РМК"	4813025295	12-0016-5	2,00	Бетонная плита	Открытая	данные отсутствуют	1	0,75	Металл	-	-	-	0	-	-	существующая	Нет
11358	Краснинский муниципальный район	с. Красное	9 Мая	1	а	52.8678	38.797321	ЮЛ	Администрация сельского поселения Краснинский сельсовет Краснинского муниципального района	4810000447	1024800672390	ООО "РМК"	4813025295	12-0017-5	8,00	Бетонная плита	Открытая	данные отсутствуют	4	0,75	Металл	-	-	-	0	-	-	существующая	Нет
11359	Краснинский муниципальный район	с. Красное	9 Мая	41	-	52.865234	38.801363	ЮЛ	Администрация сельского поселения Краснинский сельсовет Краснинского муниципального района	4810000447	1024800672390	ООО "РМК"	4813025295	12-0018-5	6,00	Бетонная плита	Открытая	данные отсутствуют	3	0,75	Металл	-	-	-	0	-	-	существующая	Да
11360	Краснинский муниципальный район	с. Красное	9 Мая	46	-	52.863587	38.803205	ЮЛ	Администрация сельского поселения Краснинский сельсовет Краснинского муниципального района	4810000447	1024800672390	ООО "РМК"	4813025295	12-0019-5	10,00	Бетонная плита	Открытая	данные отсутствуют	3	0,75	Металл	-	-	-	0	-	-	существующая	Да
11361	Краснинский муниципальный район	с. Красное	Строительная	1	-	52.867822	38.800896	ЮЛ	Администрация сельского поселения Краснинский сельсовет Краснинского муниципального района	4810000447	1024800672390	ООО "РМК"	4813025295	12-0020-5	4,00	данные отсутствуют	Открытая	данные отсутствуют	2	0,75	Металл	-	-	-	0	-	-	существующая	Нет
11362	Краснинский муниципальный район	с. Красное	Строительная	9	-	52.866871	38.802513	ЮЛ	Администрация сельского поселения Краснинский сельсовет Краснинского муниципального района	4810000447	1024800672390	ООО "РМК"	4813025295	12-0021-5	4,00	Бетонная плита	Открытая	данные отсутствуют	2	0,75	Металл	-	-	-	0	-	-	существующая	Нет
11363	Краснинский муниципальный район	с. Красное	Строительная	17	-	52.865941	38.804076	ЮЛ	Администрация сельского поселения Краснинский сельсовет Краснинского муниципального района	4810000447	1024800672390	ООО "РМК"	4813025295	12-0022-5	4,00	данные отсутствуют	Открытая	данные отсутствуют	2	0,75	Металл	-	-	-	0	-	-	существующая	Нет
11364	Краснинский муниципальный район	с. Красное	Строительная	25	-	52.864337	38.806582	ЮЛ	Администрация сельского поселения Краснинский сельсовет Краснинского муниципального района	4810000447	1024800672390	ООО "РМК"	4813025295	12-0023-5	4,00	Бетонная плита	Открытая	данные отсутствуют	2	0,75	Металл	-	-	-	0	-	-	существующая	Да
11365	Краснинский муниципальный район	с. Красное	Октябрьская	6	-	52.86795	38.799926	ЮЛ	Администрация сельского поселения Краснинский сельсовет Краснинского муниципального района	4810000447	1024800672390	ООО "РМК"	4813025295	12-0024-5	8,00	Бетонная плита	Открытая	данные отсутствуют	4	0,75	Металл	-	-	-	0	-	-	существующая	Нет
11366	Краснинский муниципальный район	с. Красное	Октябрьская	19	-	52.864397	38.788661	ЮЛ	Администрация сельского поселения Краснинский сельсовет Краснинского муниципального района	4810000447	1024800672390	ООО "РМК"	4813025295	12-0025-5	6,00	Бетонная плита	Открытая	данные отсутствуют	3	0,75	Металл	-	-	-	0	-	-	существующая	Нет
11367	Краснинский муниципальный район	с. Красное	Октябрьская	25	-	52.865071	38.789883	ЮЛ	Администрация сельского поселения Краснинский сельсовет Краснинского муниципального района	4810000447	1024800672390	ООО "РМК"	4813025295	12-0026-5	4,00	Бетонная плита	Открытая	данные отсутствуют	2	0,75	Металл	-	-	-	0	-	-	существующая	Нет
11368	Краснинский муниципальный район	с. Красное	Октябрьская	45	-	52.865767	38.792362	ЮЛ	Администрация сельского поселения Краснинский сельсовет Краснинского муниципального района	4810000447	1024800672390	ООО "РМК"	4813025295	12-0027-5	4,00	Бетонная плита	Открытая	данные отсутствуют	2	0,75	Металл	-	-	-	0	-	-	существующая	Да

Приложение 1 к приказу управления экологии и природных ресурсов Липецкой области
«Приложение А6. Реестр контейнерных площадок (по данным ОМС)

№ п/п	Данные о нахождении мест (площадок) накопления твердых коммунальных отходов							Данные о собственниках мест (площадок) накопления твердых коммунальных отходов				Организация (ИП), оказывающая услуги по сбору и транспортированию ТКО		Данные о технических характеристиках мест (площадок) накопления твердых коммунальных отходов					Контейнеры для несортированных отходов			Контейнеры для утилизируемых отходов (раздельный сбор)			Контейнеры для сбора крупногабаритных отходов			Статус (существующая/планируемая)	Совместное использование с другими МКД
	Муниципальное образование	Населенный пункт	Улица	Дом	Корпус/Строение	Широта	Долгота	Организационно-правовая форма балансодержателя (юридическое лицо - ЮЛ; индивидуальный предприниматель - ИП; физическое лицо - ФЛ)	для ЮЛ - Полное наименование организации для ИП - Фамилия, Имя, Отчество для ФЛ - Фамилия, Имя, Отчество	ИНН	ОГРН	Наименование	ИНН	Номер контейнерной площадки	Площадь, кв.м.	Тип подстилающей поверхности	Вид площадки	Материал ограждения	Кол-во	Емкость (отдельного контейнера)	Материал контейнера	Кол-во	Емкость (отдельного контейнера)	Материал контейнера	Кол-во	Емкость (отдельного контейнера) м3	Материал контейнера		
11369	Краснинский муниципальный район	с. Красное	Октябрьская	53	-	52.866626	38.793611	ЮЛ	Администрация сельского поселения Краснинский сельсовет Краснинского муниципального района	4810000447	1024800672390	ООО "РМК"	4813025295	12-0028-5	4,00	Бетонная плита	Открытая	данные отсутствуют	2	0,75	Металл	-	-	-	0	-	-	существующая	Нет
11370	Краснинский муниципальный район	с. Красное	Октябрьская	62	-	52.869643	38.797168	ЮЛ	Администрация сельского поселения Краснинский сельсовет Краснинского муниципального района	4810000447	1024800672390	ООО "РМК"	4813025295	12-0029-5	4,00	Бетонная плита	Открытая	данные отсутствуют	2	0,75	Металл	-	-	-	0	-	-	существующая	Да
11371	Краснинский муниципальный район	с. Красное	Первомайская	7	-	52.863662	38.791897	ЮЛ	Администрация сельского поселения Краснинский сельсовет Краснинского муниципального района	4810000447	1024800672390	ООО "РМК"	4813025295	12-0030-5	6,00	Бетонная плита	Открытая	данные отсутствуют	3	0,75	Металл	-	-	-	0	-	-	существующая	Нет
11372	Краснинский муниципальный район	с. Красное	Октябрьская	31	-	52.864958	38.790409	ЮЛ	Администрация сельского поселения Краснинский сельсовет Краснинского муниципального района	4810000447	1024800672390	ООО "РМК"	4813025295	12-0031-5	2,00	Бетонная плита	Открытая	данные отсутствуют	1	0,75	Металл	-	-	-	0	-	-	существующая	Да
11373	Краснинский муниципальный район	с. Красное	Октябрьская	19	а	52.875503	38.798471	ЮЛ	Администрация сельского поселения Краснинский сельсовет Краснинского муниципального района	4810000447	1024800672390	ООО "РМК"	4813025295	12-0032-5	2,00	Бетонная плита	Открытая	данные отсутствуют	1	0,75	Металл	-	-	-	0	-	-	существующая	Нет
11374	Краснинский муниципальный район	с. Красное	Октябрьская	21	-	52.874769	38.797105	ЮЛ	Администрация сельского поселения Краснинский сельсовет Краснинского муниципального района	4810000447	1024800672390	ООО "РМК"	4813025295	12-0033-5	2,00	Бетонная плита	Открытая	данные отсутствуют	1	0,75	Металл	-	-	-	0	-	-	существующая	Нет
11375	Краснинский муниципальный район	с. Красное	Железнодорожная	2	Б	52.873133	38.792551	ЮЛ	Администрация сельского поселения Краснинский сельсовет Краснинского муниципального района	4810000447	1024800672390	ООО "РМК"	4813025295	12-0034-5	4,00	Бетонная плита	Открытая	данные отсутствуют	2	0,75	Металл	-	-	-	0	-	-	существующая	Нет
11376	Краснинский муниципальный район	с. Красное	Железнодорожная	27	-	52.873285	38.794428	ЮЛ	Администрация сельского поселения Краснинский сельсовет Краснинского муниципального района	4810000447	1024800672390	ООО "РМК"	4813025295	12-0035-5	4,00	Бетонная плита	Открытая	данные отсутствуют	2	0,75	Металл	-	-	-	0	-	-	существующая	Да
11377	Краснинский муниципальный район	с. Красное	Железнодорожная	47	-	52.873203	38.789757	ЮЛ	Администрация сельского поселения Краснинский сельсовет Краснинского муниципального района	4810000447	1024800672390	ООО "РМК"	4813025295	12-0036-5	4,00	данные отсутствуют	Открытая	данные отсутствуют	2	0,75	Металл	-	-	-	0	-	-	существующая	Нет
11378	Краснинский муниципальный район	с. Красное	Железнодорожная	61	-	52.873443	38.787188	ЮЛ	Администрация сельского поселения Краснинский сельсовет Краснинского муниципального района	4810000447	1024800672390	ООО "РМК"	4813025295	12-0037-5	4,00	Бетонная плита	Открытая	данные отсутствуют	2	0,75	Металл	-	-	-	0	-	-	существующая	Да
11379	Краснинский муниципальный район	с. Красное	Железнодорожная	75	-	52.873198	38.781708	ЮЛ	Администрация сельского поселения Краснинский сельсовет Краснинского муниципального района	4810000447	1024800672390	ООО "РМК"	4813025295	12-0038-5	4,00	Бетонная плита	Открытая	данные отсутствуют	2	0,75	Металл	-	-	-	0	-	-	существующая	Нет
11380	Краснинский муниципальный район	с. Красное	Железнодорожная	83	-	52.873068	38.779759	ЮЛ	Администрация сельского поселения Краснинский сельсовет Краснинского муниципального района	4810000447	1024800672390	ООО "РМК"	4813025295	12-0039-5	2,00	Бетонная плита	Открытая	данные отсутствуют	1	0,75	Металл	-	-	-	0	-	-	существующая	Нет
11381	Краснинский муниципальный район	с. Красное	Спортивная	11	-	52.870828	38.791958	ЮЛ	Администрация сельского поселения Краснинский сельсовет Краснинского муниципального района	4810000447	1024800672390	ООО "РМК"	4813025295	12-0040-5	8,00	Бетонная плита	Открытая	данные отсутствуют	4	0,75	Металл	-	-	-	0	-	-	существующая	Нет
11382	Краснинский муниципальный район	с. Красное	Спортивная	15	-	52.871279	38.789757	ЮЛ	Администрация сельского поселения Краснинский сельсовет Краснинского муниципального района	4810000447	1024800672390	ООО "РМК"	4813025295	12-0041-5	4,00	Бетонная плита	Открытая	данные отсутствуют	2	0,75	Металл	-	-	-	0	-	-	существующая	Нет
11383	Краснинский муниципальный район	с. Красное	Спортивная	13	-	52.871056	38.790952	ЮЛ	Администрация сельского поселения Краснинский сельсовет Краснинского муниципального района	4810000447	1024800672390	ООО "РМК"	4813025295	12-0042-5	8,00	Бетонная плита	Открытая	данные отсутствуют	4	0,75	Металл	-	-	-	0	-	-	существующая	Да
11384	Краснинский муниципальный район	с. Красное	Спортивная	19	-	52.869328	38.793449	ЮЛ	Администрация сельского поселения Краснинский сельсовет Краснинского муниципального района	4810000447	1024800672390	ООО "РМК"	4813025295	12-0043-5	10,00	Бетонная плита	Открытая	данные отсутствуют	5	0,75	Металл	-	-	-	0	-	-	существующая	Да
11385	Краснинский муниципальный район	с. Красное	Спортивная	45	-	52.870274	38.787942	ЮЛ	Администрация сельского поселения Краснинский сельсовет Краснинского муниципального района	4810000447	1024800672390	ООО "РМК"	4813025295	12-0044-5	6,00	Бетонная плита	Открытая	данные отсутствуют	3	0,75	Металл	-	-	-	0	-	-	существующая	Да
11386	Краснинский муниципальный район	с. Красное	Спортивная	50	-	52.872029	38.788517	ЮЛ	Администрация сельского поселения Краснинский сельсовет Краснинского муниципального района	4810000447	1024800672390	ООО "РМК"	4813025295	12-0045-5	4,00	Бетонная плита	Открытая	данные отсутствуют	2	0,75	Металл	-	-	-	0	-	-	существующая	Нет
11387	Краснинский муниципальный район	с. Красное	Спортивная	61	а	52.868714	38.786182	ЮЛ	Администрация сельского поселения Краснинский сельсовет Краснинского муниципального района	4810000447	1024800672390	ООО "РМК"	4813025295	12-0046-5	4,00	Бетонная плита	Открытая	данные отсутствуют	2	0,75	Металл	-	-	-	0	-	-	существующая	Да

Приложение 1 к приказу управления экологии и природных ресурсов Липецкой области
«Приложение А6. Реестр контейнерных площадок (по данным ОМС)

№ п/п	Данные о нахождении мест (площадок) накопления твердых коммунальных отходов							Данные о собственниках мест (площадок) накопления твердых коммунальных отходов				Организация (ИП), оказывающая услуги по сбору и транспортированию ТКО		Данные о технических характеристиках мест (площадок) накопления твердых коммунальных отходов					Контейнеры для несортированных отходов			Контейнеры для утилизируемых отходов (раздельный сбор)			Контейнеры для сбора крупногабаритных отходов			Статус (существующая/планируемая)	Совместное использование с другими МКД
	Муниципальное образование	Населенный пункт	Улица	Дом	Корпус/Строение	Широта	Долгота	Организационно-правовая форма балансодержателя (юридическое лицо - ЮЛ; индивидуальный предприниматель - ИП; физическое лицо - ФЛ)	для ЮЛ - Полное наименование организации для ИП - Фамилия, Имя, Отчество для ФЛ - Фамилия, Имя, Отчество	ИНН	ОГРН	Наименование	ИНН	Номер контейнерной площадки	Площадь, кв.м.	Тип подстилающей поверхности	Вид площадки	Материал ограждения	Кол-во	Емкость (отдельного контейнера)	Материал контейнера	Кол-во	Емкость (отдельного контейнера)	Материал контейнера	Кол-во	Емкость (отдельного контейнера) м3	Материал контейнера		
11388	Краснинский муниципальный район	с. Красное	Спортивная	64	-	52.782252	38.78646	ЮЛ	Администрация сельского поселения Краснинский сельсовет Краснинского муниципального района	4810000447	1024800672390	ООО "РМК"	4813025295	12-0047-5	4,00	Бетонная плита	Открытая	данные отсутствуют	2	0,75	Металл	-	-	-	0	-	-	существующая	Да
11389	Краснинский муниципальный район	с. Красное	Спортивная	90	-	52.872111	38.781735	ЮЛ	Администрация сельского поселения Краснинский сельсовет Краснинского муниципального района	4810000447	1024800672390	ООО "РМК"	4813025295	12-0048-5	8,00	данные отсутствуют	Открытая	данные отсутствуют	4	0,75	Металл	-	-	-	0	-	-	существующая	Нет
11390	Краснинский муниципальный район	с. Красное	Спортивная	120	-	52.872828	38.778043	ЮЛ	Администрация сельского поселения Краснинский сельсовет Краснинского муниципального района	4810000447	1024800672390	ООО "РМК"	4813025295	12-0049-5	6,00	Бетонная плита	Открытая	данные отсутствуют	3	0,75	Металл	-	-	-	0	-	-	существующая	Нет
11391	Краснинский муниципальный район	с. Красное	Комсомольская	15	-	52.86736	38.786631	ЮЛ	Администрация сельского поселения Краснинский сельсовет Краснинского муниципального района	4810000447	1024800672390	ООО "РМК"	4813025295	12-0050-5	4,00	Бетонная плита	Открытая	данные отсутствуют	2	0,75	Металл	-	-	-	0	-	-	существующая	Нет
11392	Краснинский муниципальный район	с. Красное	Комсомольская	21	-	52.86736	38.786631	ЮЛ	Администрация сельского поселения Краснинский сельсовет Краснинского муниципального района	4810000447	1024800672390	ООО "РМК"	4813025295	12-0051-5	4,00	Бетонная плита	Открытая	данные отсутствуют	2	0,75	Металл	-	-	-	0	-	-	существующая	Нет
11393	Краснинский муниципальный район	с. Красное	Садовая	38	-	52.866224	38.789101	ЮЛ	Администрация сельского поселения Краснинский сельсовет Краснинского муниципального района	4810000447	1024800672390	ООО "РМК"	4813025295	12-0052-5	4,00	Бетонная плита	Открытая	данные отсутствуют	2	0,75	Металл	-	-	-	0	-	-	существующая	Нет
11394	Краснинский муниципальный район	с. Красное	Садовая	33	-	52.867018	38.79026	ЮЛ	Администрация сельского поселения Краснинский сельсовет Краснинского муниципального района	4810000447	1024800672390	ООО "РМК"	4813025295	12-0053-5	4,00	Бетонная плита	Открытая	данные отсутствуют	2	0,75	Металл	-	-	-	0	-	-	существующая	Нет
11395	Краснинский муниципальный район	с. Красное	Садовая	44	-	52.865262	38.788104	ЮЛ	Администрация сельского поселения Краснинский сельсовет Краснинского муниципального района	4810000447	1024800672390	ООО "РМК"	4813025295	12-0054-5	4,00	Бетонная плита	Открытая	данные отсутствуют	2	0,75	Металл	-	-	-	0	-	-	существующая	Нет
11396	Краснинский муниципальный район	с. Красное	Привокзальная	16	-	52.870051	38.760104	ЮЛ	Администрация сельского поселения Краснинский сельсовет Краснинского муниципального района	4810000447	1024800672390	ООО "РМК"	4813025295	12-0055-5	4,00	Бетонная плита	Открытая	данные отсутствуют	2	0,75	Металл	-	-	-	0	-	-	существующая	Нет
11397	Краснинский муниципальный район	с. Красное	Привокзальная	2	-	52.865555	38.769976	ЮЛ	Администрация сельского поселения Краснинский сельсовет Краснинского муниципального района	4810000447	1024800672390	ООО "РМК"	4813025295	12-0056-5	4,00	Бетонная плита	Открытая	данные отсутствуют	2	0,75	Металл	-	-	-	0	-	-	существующая	Да
11398	Краснинский муниципальный район	с. Красное	Привокзальная	12	-	52.86381	38.76862	ЮЛ	Администрация сельского поселения Краснинский сельсовет Краснинского муниципального района	4810000447	1024800672390	ООО "РМК"	4813025295	12-0057-5	8,00	Бетонная плита	Открытая	данные отсутствуют	4	0,75	Металл	-	-	-	0	-	-	существующая	Да
11399	Краснинский муниципальный район	с. Красное	Привокзальная	22	-	52.863011	38.770578	ЮЛ	Администрация сельского поселения Краснинский сельсовет Краснинского муниципального района	4810000447	1024800672390	ООО "РМК"	4813025295	12-0058-5	6,00	Бетонная плита	Открытая	данные отсутствуют	3	0,75	Металл	-	-	-	0	-	-	существующая	Нет
11400	Краснинский муниципальный район	с. Красное	Привокзальная	-	-	52.860119	38.769985	ЮЛ	Администрация сельского поселения Краснинский сельсовет Краснинского муниципального района	4810000447	1024800672390	ООО "РМК"	4813025295	12-0059-5	6,00	Бетонная плита	Открытая	данные отсутствуют	3	0,75	Металл	-	-	-	0	-	-	существующая	Нет
11401	Краснинский муниципальный район	с. Красное	Привокзальная	78	-	52.85883	38.771225	ЮЛ	Администрация сельского поселения Краснинский сельсовет Краснинского муниципального района	4810000447	1024800672390	ООО "РМК"	4813025295	12-0060-5	4,00	Бетонная плита	Открытая	данные отсутствуют	2	0,75	Металл	-	-	-	0	-	-	существующая	Нет
11402	Краснинский муниципальный район	с. Красное	Красноармейская	45	-	52.864773	38.780109	ЮЛ	Администрация сельского поселения Краснинский сельсовет Краснинского муниципального района	4810000447	1024800672390	ООО "РМК"	4813025295	12-0077-5	4,00	Асфальт	Открытая	данные отсутствуют	2	0,75	Металл	-	-	-	0	-	-	существующая	Нет
11403	Краснинский муниципальный район	с. Красное	Комбата Сапрыкина	18	-	52.863141	38.765224	ЮЛ	Администрация сельского поселения Краснинский сельсовет Краснинского муниципального района	4810000447	1024800672390	ООО "РМК"	4813025295	12-0061-5	4,00	Бетонная плита	Открытая	данные отсутствуют	2	0,75	Металл	-	-	-	0	-	-	существующая	Да
11404	Краснинский муниципальный район	с. Красное	Комбата Сапрыкина	20	а	52.863256	38.764631	ЮЛ	Администрация сельского поселения Краснинский сельсовет Краснинского муниципального района	4810000447	1024800672390	ООО "РМК"	4813025295	12-0062-5	2,00	данные отсутствуют	Открытая	данные отсутствуют	1	0,75	Металл	-	-	-	0	-	-	существующая	Нет
11405	Краснинский муниципальный район	с. Красное	А Матросова	15	-	52.85809	38.763481	ЮЛ	Администрация сельского поселения Краснинский сельсовет Краснинского муниципального района	4810000447	1024800672390	ООО "РМК"	4813025295	12-0068-5	6,00	данные отсутствуют	Открытая	данные отсутствуют	3	0,75	Металл	-	-	-	0	-	-	существующая	Нет
11406	Краснинский муниципальный район	с. Красное	Мира	1	-	52.865811	38.773282	ЮЛ	Администрация сельского поселения Краснинский сельсовет Краснинского муниципального района	4810000447	1024800672390	ООО "РМК"	4813025295	12-0069-5	6,00	данные отсутствуют	Открытая	данные отсутствуют	3	0,75	Металл	-	-	-	0	-	-	существующая	Нет
11407	Краснинский муниципальный район	с. Красное	Мира	41	-	52.865838	38.777549	ЮЛ	Администрация сельского поселения Краснинский сельсовет Краснинского муниципального района	4810000447	1024800672390	ООО "РМК"	4813025295	12-0070-5	4,00	данные отсутствуют	Открытая	данные отсутствуют	2	0,75	Металл	-	-	-	0	-	-	существующая	Нет
11408	Краснинский муниципальный район	с. Красное	Пионерская	1	-	52.866778	38.773644	ЮЛ	Администрация сельского поселения Краснинский сельсовет Краснинского муниципального района	4810000447	1024800672390	ООО "РМК"	4813025295	12-0071-5	4,00	данные отсутствуют	Открытая	данные отсутствуют	2	0,75	Металл	-	-	-	0	-	-	существующая	Нет
11409	Краснинский муниципальный район	с. Красное	Пионерская	37	-	52.867159	38.780477	ЮЛ	Администрация сельского поселения Краснинский сельсовет Краснинского муниципального района	4810000447	1024800672390	ООО "РМК"	4813025295	12-0072-5	8,00	данные отсутствуют	Открытая	данные отсутствуют	4	0,75	Металл	-	-	-	0	-	-	существующая	Нет
11410	Краснинский муниципальный район	с. Красное	Интернациональная	2	-	52.866534	38.773533	ЮЛ	Администрация сельского поселения Краснинский сельсовет Краснинского муниципального района	4810000447	1024800672390	ООО "РМК"	4813025295	12-0073-5	2,00	данные отсутствуют	Открытая	данные отсутствуют	1	0,75	Металл	-	-	-	0	-	-	существующая	Нет
11411	Краснинский муниципальный район	с. Красное	Интернациональная	19	-	52.866844	38.777468	ЮЛ	Администрация сельского поселения Краснинский сельсовет Краснинского муниципального района	4810000447	1024800672390	ООО "РМК"	4813025295	12-0074-5	2,00	данные отсутствуют	Открытая	данные отсутствуют	1	0,75	Металл	-	-	-	0	-	-	существующая	Нет
11412	Краснинский муниципальный район	с. Красное	Индустриальная	1	-	52.866778	38.773641	ЮЛ	Администрация сельского поселения Краснинский сельсовет Краснинского муниципального района	4810000447	1024800672390	ООО "РМК"	4813025295	12-0075-5	6,00	Бетонная плита	Открытая	данные отсутствуют	3	0,75	Металл	-	-	-	0	-	-	существующая	Нет
11413	Краснинский муниципальный район	с. Красное	Молодежная	39	-	52.867159	38.780477	ЮЛ	Администрация сельского поселения Краснинский сельсовет Краснинского муниципального района	4810000447	1024800672390	ООО "РМК"	4813025295	12-0076-5	4,00	данные отсутствуют	Открытая	данные отсутствуют	2	0,75	Металл	-	-	-	0	-	-	существующая	Нет

Приложение 1 к приказу управления экологии и природных ресурсов Липецкой области
«Приложение А6. Реестр контейнерных площадок (по данным ОМС)

№ п/п	Данные о нахождении мест (площадок) накопления твердых коммунальных отходов							Данные о собственниках мест (площадок) накопления твердых коммунальных отходов				Организация (ИП), оказывающая услуги по сбору и транспортированию ТКО		Данные о технических характеристиках мест (площадок) накопления твердых коммунальных отходов					Контейнеры для несортированных отходов			Контейнеры для утилизируемых отходов (раздельный сбор)			Контейнеры для сбора крупногабаритных отходов			Статус (существующая/планируемая)	Совместное использование с другими МКД
	Муниципальное образование	Населенный пункт	Улица	Дом	Корпус/Строение	Широта	Долгота	Организационно-правовая форма балансодержателя (юридическое лицо - ЮЛ; индивидуальный предприниматель - ИП; физическое лицо - ФЛ)	для ЮЛ - Полное наименование организации для ИП - Фамилия, Имя, Отчество для ФЛ - Фамилия, Имя, Отчество	ИНН	ОГРН	Наименование	ИНН	Номер контейнерной площадки	Площадь, кв.м.	Тип подстилающей поверхности	Вид площадки	Материал ограждения	Кол-во	Емкость (отдельного контейнера)	Материал контейнера	Кол-во	Емкость (отдельного контейнера)	Материал контейнера	Кол-во	Емкость (отдельного контейнера) м3	Материал контейнера		
11414	Краснинский муниципальный район	с. Красное	70 лет Октября	-	-	52.872684	38.804973	ЮЛ	ООО "ЗАРЯ"	4811009805	1074811000274	ООО "РМК"	4813025295	12-0186-7	2,00	данные отсутствуют	Открытая	данные отсутствуют	1	0,75	Металл	-	-	-	0	-	-	существующая	Нет
11415	Краснинский муниципальный район	с. Красное	Красноармейская	21	-	52.86424	38.77621	ЮЛ	Администрация сельского поселения Краснинский сельсовет Краснинского муниципального района	4810000447	1024800672390	ООО "РМК"	4813025295	12-0078-5	4,00	данные отсутствуют	Открытая	данные отсутствуют	2	0,75	Металл	-	-	-	0	-	-	существующая	Нет
11416	Краснинский муниципальный район	с. Красное	Красноармейская	53	-	52.864327	38.781439	ЮЛ	Администрация сельского поселения Краснинский сельсовет Краснинского	4810000447	1024800672390	ООО "РМК"	4813025295	12-0079-5	4,00	данные отсутствуют	Открытая	данные отсутствуют	2	0,75	Металл	-	-	-	0	-	-	существующая	Нет
11417	Краснинский муниципальный район	с. Красное	Набережная	1	-	52.86636	38.782669	ЮЛ	Администрация сельского поселения Краснинский сельсовет Краснинского муниципального района	4810000447	1024800672390	ООО "РМК"	4813025295	12-0080-5	4,00	Дерево	Открытая	данные отсутствуют	2	0,75	Металл	-	-	-	0	-	-	существующая	Нет
11418	Лебедянский муниципальный район	с. Михайловка	Колхозная	91	-	52.923125	39.46662	ЮЛ	Администрация Лебедянского муниципального района	4811002246	1024800673270	ООО "РМК"	4813025295	13-0070	2,00	бетон	Закрытая	железобетон	2	0,75	Металл	-	-	-	0	-	-	существующая	Нет
11419	Краснинский муниципальный район	с. Красное	Набережная	9	-	52.86723	38.781861	ЮЛ	Администрация сельского поселения Краснинский	4810000447	1024800672390	ООО "РМК"	4813025295	12-0081-5	4,00	данные отсутствуют	Открытая	данные отсутствуют	2	0,75	Металл	-	-	-	0	-	-	существующая	Нет
11420	Краснинский муниципальный район	с. Красное	Набережная	51	-	52.871138	38.776103	ЮЛ	Администрация сельского поселения Краснинский сельсовет Краснинского	4810000447	1024800672390	ООО "РМК"	4813025295	12-0082-5	2,00	данные отсутствуют	Открытая	данные отсутствуют	1	0,75	Металл	-	-	-	0	-	-	существующая	Нет
11421	Краснинский муниципальный район	с. Красное	Зеленая	8	-	52.86723	38.781861	ЮЛ	Администрация сельского поселения Краснинский сельсовет Краснинского муниципального района	4810000447	1024800672390	ООО "РМК"	4813025295	12-0083-5	4,00	данные отсутствуют	Открытая	данные отсутствуют	2	0,75	Металл	-	-	-	0	-	-	существующая	Нет
11422	Краснинский муниципальный район	с. Красное	Зеленая	16	-	52.860923	38.773138	ЮЛ	Администрация сельского поселения Краснинский сельсовет Краснинского муниципального района	4810000447	1024800672390	ООО "РМК"	4813025295	12-0084-5	4,00	данные отсутствуют	Открытая	данные отсутствуют	2	0,75	Металл	-	-	-	0	-	-	существующая	Нет
11423	Краснинский муниципальный район	с. Красное	Новая	5	-	52.861113	38.775141	ЮЛ	Администрация сельского поселения Краснинский сельсовет Краснинского муниципального района	4810000447	1024800672390	ООО "РМК"	4813025295	12-0085-5	2,00	данные отсутствуют	Открытая	данные отсутствуют	1	0,75	Металл	-	-	-	0	-	-	существующая	Нет
11424	Краснинский муниципальный район	с. Красное	Зеленая (остановка вокзала)	-	-	52.860511	38.772139	ЮЛ	ООО "РАССВЕТ"	4811006850	1044800063615	ООО "РМК"	4813025295	12-0122-5	3,50	данные отсутствуют	Открытая	данные отсутствуют	1	0,75	Металл	-	-	-	0	-	-	существующая	Нет
11425	Краснинский муниципальный район	с. Красное	Железнодорожная (ДОСААФ)	74	-	52.873147	38.785081	ЮЛ	Администрация сельского поселения Краснинский сельсовет Краснинского	4810000447	1024800672390	ООО "РМК"	4813025295	12-0150-5	2,00	данные отсутствуют	Открытая	данные отсутствуют	1	0,75	Металл	-	-	-	0	-	-	существующая	Нет
11426	Краснинский муниципальный район	с. Красное	Железнодорожная	95	-	52.873329	38.778633	ЮЛ	Администрация сельского поселения Краснинский сельсовет Краснинского муниципального района	4810000447	1024800672390	ООО "РМК"	4813025295	12-0151-5	4,00	данные отсутствуют	Открытая	данные отсутствуют	2	0,75	Металл	-	-	-	0	-	-	существующая	Да
11427	Краснинский муниципальный район	с. Красное	Строительная	1	а	52.868464	38.799704	ЮЛ	Администрация сельского поселения Краснинский сельсовет Краснинского	4810000447	1024800672390	ООО "РМК"	4813025295	12-0153-5	2,00	данные отсутствуют	Открытая	данные отсутствуют	1	0,75	Металл	-	-	-	0	-	-	существующая	Да
11428	Краснинский муниципальный район	с. Решетово-Дуброво	Центральная	6	-	52.883622	38.631339	ЮЛ	Администрация сельского поселения Суходольский сельсовет Краснинского	4810000158	1024800672423	ООО "РМК"	4813025295	12-0001-7	4,00	Дерево	Открытая	данные отсутствуют	4	0,75	Металл	-	-	-	0	-	-	существующая	Нет
11429	Краснинский муниципальный район	с. Решетово-Дуброво	Кладбище	-	-	52.886317	38.623991	ЮЛ	Администрация сельского поселения Суходольский сельсовет Краснинского	4810000158	1024800672423	ООО "РМК"	4813025295	12-0007-7	2,00	Асфальт	Открытая	данные отсутствуют	1	0,75	Металл	-	-	-	0	-	-	существующая	Нет
11430	Краснинский муниципальный район	с. Решетово-Дуброво	Молодежная	-	-	52.883057	38.634232	ЮЛ	Администрация сельского поселения Суходольский сельсовет Краснинского муниципального района	4810000158	1024800672423	ООО "РМК"	4813025295	12-0008-7	2,00	Дерево	Открытая	данные отсутствуют	2	0,75	Металл	-	-	-	0	-	-	существующая	Да
11431	Краснинский муниципальный район	с. Решетово-Дуброво	Молодежная	17	-	52.8836	38.634402	ЮЛ	Администрация сельского поселения Суходольский сельсовет Краснинского	4810000158	1024800672423	ООО "РМК"	4813025295	12-0010-7	2,00	Бетонная плита	Открытая	данные отсутствуют	2	0,75	Металл	-	-	-	0	-	-	существующая	Да
11432	Краснинский муниципальный район	с. Решетово-Дуброво	Запрудная	4	-	52.890365	38.627261	ЮЛ	Администрация сельского поселения Суходольский сельсовет Краснинского муниципального района	4810000158	1024800672423	ООО "РМК"	4813025295	12-0011-7	2,00	Бетонная плита	Открытая	данные отсутствуют	1	0,75	Металл	-	-	-	0	-	-	существующая	Нет
11433	Краснинский муниципальный район	с. Решетово-Дуброво	Запрудная	10	-	52.889963	38.62824	ЮЛ	Администрация сельского поселения Суходольский сельсовет Краснинского муниципального района	4810000158	1024800672423	ООО "РМК"	4813025295	12-0012-7	2,00	Бетонная плита	Открытая	данные отсутствуют	1	0,75	Металл	-	-	-	0	-	-	существующая	Нет
11434	Краснинский муниципальный район	с. Решетово-Дуброво	Запрудная	18	-	52.889311	38.630701	ЮЛ	Администрация сельского поселения Суходольский сельсовет Краснинского	4810000158	1024800672423	ООО "РМК"	4813025295	12-0013-7	2,00	Бетонная плита	Открытая	данные отсутствуют	1	0,75	Металл	-	-	-	0	-	-	существующая	Да

Приложение 1 к приказу управления экологии и природных ресурсов Липецкой области
«Приложение А6. Реестр контейнерных площадок (по данным ОМС)

№ п/п	Данные о нахождении мест (площадок) накопления твердых коммунальных отходов							Данные о собственниках мест (площадок) накопления твердых коммунальных отходов				Организация (ИП), оказывающая услуги по сбору и транспортированию ТКО		Данные о технических характеристиках мест (площадок) накопления твердых коммунальных отходов					Контейнеры для несортированных отходов			Контейнеры для утилизируемых отходов (раздельный сбор)			Контейнеры для сбора крупногабаритных отходов			Статус (существующая/планируемая)	Совместное использование с другими МКД
	Муниципальное образование	Населенный пункт	Улица	Дом	Корпус/Строение	Широта	Долгота	Организационно-правовая форма балансодержателя (юридическое лицо - ЮЛ; индивидуальный предприниматель - ИП; физическое лицо - ФЛ)	для ЮЛ - Полное наименование организации для ИП - Фамилия, Имя, Отчество для ФЛ - Фамилия, Имя, Отчество	ИНН	ОГРН	Наименование	ИНН	Номер контейнерной площадки	Площадь, кв.м.	Тип подстилающей поверхности	Вид площадки	Материал ограждения	Кол-во	Емкость (отдельного контейнера)	Материал контейнера	Кол-во	Емкость (отдельного контейнера)	Материал контейнера	Кол-во	Емкость (отдельного контейнера) м3	Материал контейнера		
11435	Краснинский муниципальный район	с. Решетово-Дуброво	Запрудная	17	-	52.886659	38.635347	ЮЛ	Администрация сельского поселения Суходольский сельсовет Краснинского муниципального района	4810000158	1024800672423	ООО "РМК"	4813025295	12-0014-7	2,00	Бетонная плита	Открытая	данные отсутствуют	1	0,75	Металл	-	-	-	0	-	-	существующая	Нет
11436	Краснинский муниципальный район	с. Решетово-Дуброво	Запрудная	25	-	52.886415	38.636091	ЮЛ	Администрация сельского поселения Суходольский сельсовет Краснинского муниципального района	4810000158	1024800672423	ООО "РМК"	4813025295	12-0015-7	2,00	Бетонная плита	Открытая	данные отсутствуют	2	0,75	Металл	-	-	-	0	-	-	существующая	Да
11437	Краснинский муниципальный район	с. Решетово-Дуброво	Запрудная	30	-	52.888702	38.633414	ЮЛ	Администрация сельского поселения Суходольский сельсовет Краснинского муниципального района	4810000158	1024800672423	ООО "РМК"	4813025295	12-0016-7	2,00	Бетонная плита	Открытая	данные отсутствуют	1	0,75	Металл	-	-	-	0	-	-	существующая	Да
11438	Краснинский муниципальный район	с. Решетово-Дуброво	Запрудная	37	-	52.888512	38.634861	ЮЛ	Администрация сельского поселения Суходольский сельсовет Краснинского муниципального района	4810000158	1024800672423	ООО "РМК"	4813025295	12-0017-7	2,00	Бетонная плита	Открытая	данные отсутствуют	1	0,75	Металл	-	-	-	0	-	-	существующая	Нет
11439	Краснинский муниципальный район	с. Решетово-Дуброво	Совхозная	5	-	52.886317	38.623991	ЮЛ	Администрация сельского поселения Суходольский сельсовет Краснинского муниципального района	4810000158	1024800672423	ООО "РМК"	4813025295	12-0019-7	2,00	Бетонная плита	Открытая	данные отсутствуют	1	0,75	Металл	-	-	-	0	-	-	существующая	Нет
11440	Краснинский муниципальный район	с. Решетово-Дуброво	Совхозная	7	-	52.886317	38.623991	ЮЛ	Администрация сельского поселения Суходольский сельсовет Краснинского муниципального района	4810000158	1024800672423	ООО "РМК"	4813025295	12-0020-7	-	Бетонная плита	Открытая	данные отсутствуют	1	0,75	Металл	-	-	-	0	-	-	существующая	Нет
11441	Краснинский муниципальный район	с. Решетово-Дуброво	Садовая	5	-	52.889838	38.624018	ЮЛ	Администрация сельского поселения Суходольский сельсовет Краснинского муниципального района	4810000158	1024800672423	ООО "РМК"	4813025295	12-0021-7	2,00	Бетонная плита	Открытая	данные отсутствуют	1	0,75	Металл	-	-	-	0	-	-	существующая	Нет
11442	Краснинский муниципальный район	с. Решетово-Дуброво	Садовая	13	-	52.890354	38.624754	ЮЛ	Администрация сельского поселения Суходольский сельсовет Краснинского муниципального района	4810000158	1024800672423	ООО "РМК"	4813025295	12-0022-7	1,00	Бетонная плита	Открытая	данные отсутствуют	1	0,75	Металл	-	-	-	0	-	-	существующая	Нет
11443	Краснинский муниципальный район	с. Суходол	Центральная	2	-	52.929298	38.577314	ЮЛ	Администрация сельского поселения Суходольский сельсовет Краснинского муниципального района	4810000158	1024800672423	ООО "РМК"	4813025295	12-0023-7	2,00	Бетонная плита	Открытая	данные отсутствуют	1	0,75	Металл	-	-	-	0	-	-	существующая	Да
11444	Краснинский муниципальный район	с. Суходол	Центральная	5	-	52.928826	38.573074	ЮЛ	Администрация сельского поселения Суходольский сельсовет Краснинского муниципального района	4810000158	1024800672423	ООО "РМК"	4813025295	12-0024-7	-	Бетонная плита	Открытая	данные отсутствуют	1	0,75	Металл	-	-	-	0	-	-	существующая	Нет
11445	Краснинский муниципальный район	с. Суходол	Центральная	45	-	52.92609	38.572068	ЮЛ	Администрация сельского поселения Суходольский сельсовет Краснинского муниципального района	4810000158	1024800672423	ООО "РМК"	4813025295	12-0025-7	1,00	Бетонная плита	Открытая	данные отсутствуют	2	0,75	Металл	-	-	-	0	-	-	существующая	Нет
11446	Краснинский муниципальный район	с. Суходол	Центральная	10	-	52.926426	38.572715	ЮЛ	Администрация сельского поселения Суходольский сельсовет Краснинского муниципального района	4810000158	1024800672423	ООО "РМК"	4813025295	12-0026-7	2,00	Бетонная плита	Открытая	данные отсутствуют	1	0,75	Металл	-	-	-	0	-	-	существующая	Нет
11447	Краснинский муниципальный район	с. Суходол	Центральная	15	-	52.926475	38.571583	ЮЛ	Администрация сельского поселения Суходольский сельсовет Краснинского муниципального района	4810000158	1024800672423	ООО "РМК"	4813025295	12-0027-7	6,00	Кирпич	Открытая	данные отсутствуют	3	0,75	Металл	-	-	-	0	-	-	существующая	Нет
11448	Краснинский муниципальный район	с. Суходол	Торговая	9	-	52.92824	38.574485	ЮЛ	Администрация сельского поселения Суходольский сельсовет Краснинского муниципального района	4810000158	1024800672423	ООО "РМК"	4813025295	12-0028-7	4,00	Кирпич	Открытая	данные отсутствуют	2	0,75	Металл	-	-	-	0	-	-	существующая	Да
11449	Краснинский муниципальный район	с. Суходол	Торговая	5	-	52.928267	38.575904	ЮЛ	Администрация сельского поселения Суходольский сельсовет Краснинского муниципального района	4810000158	1024800672423	ООО "РМК"	4813025295	12-0029-7	4,00	Кирпич	Открытая	данные отсутствуют	2	0,75	Металл	-	-	-	0	-	-	существующая	Нет
11450	Лебедянский муниципальный район	с. Михайловка	Колхозная	1	-	52.92599	39.467029	ЮЛ	Администрация Лебедянского муниципального района	4811002246	1024800673270	ООО "РМК"	4813025295	13-0068	2,00	бетон	Закрытая	железобетон	2	0,75	Металл	-	-	-	0	-	-	существующая	Нет
11451	Краснинский муниципальный район	с. Суходол	Садовая	11	-	52.926475	38.578168	ЮЛ	Администрация сельского поселения Суходольский сельсовет Краснинского муниципального района	4810000158	1024800672423	ООО "РМК"	4813025295	12-0030-7	4,00	Кирпич	Открытая	данные отсутствуют	2	0,75	Металл	-	-	-	0	-	-	существующая	Да
11452	Краснинский муниципальный район	с. Суходол	Садовая	16	-	52.927577	38.578033	ЮЛ	Администрация сельского поселения Суходольский сельсовет Краснинского муниципального района	4810000158	1024800672423	ООО "РМК"	4813025295	12-0031-7	6,00	Бетонная плита	Открытая	данные отсутствуют	3	0,75	Металл	-	-	-	0	-	-	существующая	Нет
11453	Краснинский муниципальный район	с. Суходол	Садовая	5	-	52.926589	38.576695	ЮЛ	Администрация сельского поселения Суходольский сельсовет Краснинского муниципального района	4810000158	1024800672423	ООО "РМК"	4813025295	12-0032-7	4,00	Бетонная плита	Открытая	данные отсутствуют	2	0,75	Металл	-	-	-	0	-	-	существующая	Нет
11454	Краснинский муниципальный район	с. Суходол	Садовая	27	-	52.926644	38.583612	ЮЛ	Администрация сельского поселения Суходольский сельсовет Краснинского муниципального района	4810000158	1024800672423	ООО "РМК"	4813025295	12-0033-7	2,00	Бетонная плита	Открытая	данные отсутствуют	1	0,75	Металл	-	-	-	0	-	-	существующая	Нет
11455	Краснинский муниципальный район	с. Суходол	Тихая	15	-	52.926253	38.570173	ЮЛ	Администрация сельского поселения Суходольский сельсовет Краснинского муниципального района	4810000158	1024800672423	ООО "РМК"	4813025295	12-0034-7	4,00	Бетонная плита	Открытая	данные отсутствуют	2	0,75	Металл	-	-	-	0	-	-	существующая	Нет
11456	Краснинский муниципальный район	с. Суходол	Тихая	17	-	52.926253	38.570173	ЮЛ	Администрация сельского поселения Суходольский сельсовет Краснинского муниципального района	4810000158	1024800672423	ООО "РМК"	4813025295	12-0035-7	2,00	Бетонная плита	Открытая	данные отсутствуют	1	0,75	Металл	-	-	-	0	-	-	существующая	Нет
11457	Краснинский муниципальный район	с. Суходол	Запрудная	26	-	52.923826	38.566445	ЮЛ	Администрация сельского поселения Суходольский сельсовет Краснинского муниципального района	4810000158	1024800672423	ООО "РМК"	4813025295	12-0036-7	4,00	Бетонная плита	Открытая	данные отсутствуют	2	0,75	Металл	-	-	-	0	-	-	существующая	Нет

Приложение 1 к приказу управления экологии и природных ресурсов Липецкой области
«Приложение А6. Реестр контейнерных площадок (по данным ОМС)

№ п/п	Данные о нахождении мест (площадок) накопления твердых коммунальных отходов							Данные о собственниках мест (площадок) накопления твердых коммунальных отходов				Организация (ИП), оказывающая услуги по сбору и транспортированию ТКО		Данные о технических характеристиках мест (площадок) накопления твердых коммунальных отходов					Контейнеры для несортированных отходов			Контейнеры для утилизируемых отходов (раздельный сбор)			Контейнеры для сбора крупногабаритных отходов			Статус (существующая/планируемая)	Совместное использование с другими МКД
	Муниципальное образование	Населенный пункт	Улица	Дом	Корпус/Строение	Широта	Долгота	Организационно-правовая форма балансодержателя (юридическое лицо - ЮЛ; индивидуальный предприниматель - ИП; физическое лицо - ФЛ)	для ЮЛ - Полное наименование организации для ИП - Фамилия, Имя, Отчество для ФЛ - Фамилия, Имя, Отчество	ИНН	ОГРН	Наименование	ИНН	Номер контейнерной площадки	Площадь, кв.м.	Тип подстилающей поверхности	Вид площадки	Материал ограждения	Кол-во	Емкость (отдельного контейнера)	Материал контейнера	Кол-во	Емкость (отдельного контейнера)	Материал контейнера	Кол-во	Емкость (отдельного контейнера) м3	Материал контейнера		
11458	Краснинский муниципальный район	с. Суходол	Кладбище	-	-	52.929276	38.572823	ЮЛ	Администрация сельского поселения Суходольский сельсовет Краснинского муниципального района	4810000158	1024800672423	ООО "РМК"	4813025295	12-0037-7	2,00	Бетонная плита	Открытая	данные отсутствуют	1	0,75	Металл	-	-	-	0	-	-	существующая	Нет
11459	Краснинский муниципальный район	с. Никольское	Заречная	30	-	52.962186	38.548236	ЮЛ	Администрация сельского поселения Суходольский сельсовет Краснинского муниципального района	4810000158	1024800672423	ООО "РМК"	4813025295	12-0038-7	2,00	Бетонная плита	Открытая	данные отсутствуют	1	0,75	Металл	-	-	-	0	-	-	существующая	Нет
11460	Краснинский муниципальный район	с. Никольское	Заречная	59	-	52.963304	38.551623	ЮЛ	Администрация сельского поселения Суходольский сельсовет Краснинского муниципального района	4810000158	1024800672423	ООО "РМК"	4813025295	12-0039-7	2,00	Бетонная плита	Открытая	данные отсутствуют	1	0,75	Металл	-	-	-	0	-	-	существующая	Нет
11461	Краснинский муниципальный район	с. Никольское	Заречная	35	-	52.964947	38.55562	ЮЛ	Администрация сельского поселения Суходольский сельсовет Краснинского муниципального района	4810000158	1024800672423	ООО "РМК"	4813025295	12-0040-7	2,00	Бетонная плита	Открытая	данные отсутствуют	1	0,75	Металл	-	-	-	0	-	-	существующая	Нет
11462	Краснинский муниципальный район	с. Никольское	Заречная	-	-	52.966235	38.561393	ЮЛ	Администрация сельского поселения Суходольский сельсовет Краснинского муниципального района	4810000158	1024800672423	ООО "РМК"	4813025295	12-0041-7	4,00	Бетонная плита	Открытая	данные отсутствуют	2	0,75	Металл	-	-	-	0	-	-	существующая	Нет
11463	Краснинский муниципальный район	с. Никольское	Заречная	-	-	52.959773	38.534711	ЮЛ	Администрация сельского поселения Суходольский сельсовет Краснинского муниципального района	4810000158	1024800672423	ООО "РМК"	4813025295	12-0042-7	2,00	данные отсутствуют	Открытая	данные отсутствуют	1	0,75	Металл	-	-	-	0	-	-	существующая	Да
11464	Краснинский муниципальный район	д. Сотниковские Выселки	нет названия ицы	3	-	52.936978	38.724647	ЮЛ	Администрация сельского поселения Суходольский сельсовет Краснинского муниципального района	4810000158	1024800672423	ООО "РМК"	4813025295	12-0043-7	2,00	Бетонная плита	Открытая	данные отсутствуют	1	0,75	Металл	-	-	-	0	-	-	существующая	Да
11465	Краснинский муниципальный район	д. Сотниковские Выселки	нет названия ицы	36	-	52.936978	38.724647	ЮЛ	Администрация сельского поселения Суходольский сельсовет Краснинского муниципального района	4810000158	1024800672423	ООО "РМК"	4813025295	12-0044-7	2,00	Бетонная плита	Открытая	данные отсутствуют	1	0,75	Металл	-	-	-	0	-	-	существующая	Да
11466	Краснинский муниципальный район	д. Сотниковские Выселки	нет названия ицы	33	-	52.936425	38.737261	ЮЛ	Администрация сельского поселения Суходольский сельсовет Краснинского муниципального района	4810000158	1024800672423	ООО "РМК"	4813025295	12-0045-7	4,00	Бетонная плита	Открытая	данные отсутствуют	2	0,75	Металл	-	-	-	0	-	-	существующая	Да
11467	Краснинский муниципальный район	д. Александровка	нет названия ицы	2	-	52.922458	38.601183	ЮЛ	Администрация сельского поселения Суходольский сельсовет Краснинского муниципального района	4810000158	1024800672423	ООО "РМК"	4813025295	12-0046-7	2,00	Кирпич	Открытая	данные отсутствуют	1	0,75	Металл	-	-	-	0	-	-	существующая	Да
11468	Краснинский муниципальный район	д. Александровка	нет названия ицы	10	-	52.922458	38.601183	ЮЛ	Администрация сельского поселения Суходольский сельсовет Краснинского муниципального района	4810000158	1024800672423	ООО "РМК"	4813025295	12-0047-7	2,00	Бетонная плита	Открытая	данные отсутствуют	1	0,75	Металл	-	-	-	0	-	-	существующая	Да
11469	Краснинский муниципальный район	д. Александровка	нет названия ицы	8	-	52.922458	38.601183	ЮЛ	Администрация сельского поселения Суходольский сельсовет Краснинского муниципального района	4810000158	1024800672423	ООО "РМК"	4813025295	12-0048-7	2,00	Бетонная плита	Открытая	данные отсутствуют	1	0,75	Металл	-	-	-	0	-	-	существующая	Да
11470	Краснинский муниципальный район	д. Александровка	нет названия ицы	4	-	52.922458	38.601183	ЮЛ	Администрация сельского поселения Суходольский сельсовет Краснинского муниципального района	4810000158	1024800672423	ООО "РМК"	4813025295	12-0049-7	2,00	Кирпич	Открытая	данные отсутствуют	1	0,75	Металл	-	-	-	0	-	-	существующая	Нет
11471	Краснинский муниципальный район	с. Суходол	Центральная	11	-	52.884196	38.630435	ЮЛ	МБОУ СОШ с. Решетово-Дуброво	4810001592	102480067255	ООО "РМК"	4813025295	12-0051-7	4,00	Бетонная плита	Открытая	данные отсутствуют	2	0,75	Металл	-	-	-	0	-	-	существующая	Да
11472	Краснинский муниципальный район	с. Сотниково	Лесная	4	-	52.982013	38.698812	ЮЛ	Администрация сельского поселения Сотниковский сельсовет Краснинского муниципального района	4810004498	1114811000930	ООО "РМК"	4813025295	12-0013-6	4,00	Бетонная плита	Открытая	данные отсутствуют	2	0,75	Металл	-	-	-	0	-	-	существующая	Нет
11473	Краснинский муниципальный район	с. Сотниково	Набережная	15	-	52.973684	38.699387	ЮЛ	Администрация сельского поселения Сотниковский сельсовет Краснинского муниципального района	4810004498	1114811000930	ООО "РМК"	4813025295	12-0001-6	4,00	Бетонная плита	Открытая	данные отсутствуют	2	0,75	Металл	-	-	-	0	-	-	существующая	Да
11474	Краснинский муниципальный район	с. Сотниково	Набережная	14	-	52.973879	38.699611	ЮЛ	Администрация сельского поселения Сотниковский сельсовет Краснинского муниципального района	4810004498	1114811000930	ООО "РМК"	4813025295	12-0002-6	4,00	Бетонная плита	Открытая	данные отсутствуют	2	0,75	Металл	-	-	-	0	-	-	существующая	Нет
11475	Краснинский муниципальный район	с. Сотниково	Набережная	19	-	52.97459	38.703321	ЮЛ	Администрация сельского поселения Сотниковский сельсовет Краснинского муниципального района	4810004498	1114811000930	ООО "РМК"	4813025295	12-0003-6	4,00	Бетонная плита	Открытая	данные отсутствуют	2	0,75	Металл	-	-	-	0	-	-	существующая	Нет
11476	Краснинский муниципальный район	с. Сотниково	Набережная	5	-	52.974487	38.702055	ЮЛ	Администрация сельского поселения Сотниковский сельсовет Краснинского муниципального района	4810004498	1114811000930	ООО "РМК"	4813025295	12-0004-6	4,00	данные отсутствуют	Открытая	данные отсутствуют	2	0,75	Металл	-	-	-	0	-	-	существующая	Нет
11477	Краснинский муниципальный район	с. Сотниково	Школьная	1	-	52.979106	38.707337	ЮЛ	Администрация сельского поселения Сотниковский сельсовет Краснинского муниципального района	4810004498	1114811000930	ООО "РМК"	4813025295	12-0005-6	4,00	Асфальт	Открытая	данные отсутствуют	2	0,75	Металл	-	-	-	0	-	-	существующая	Нет
11478	Краснинский муниципальный район	с. Сотниково	Парковая	15	-	52.977594	38.705711	ЮЛ	Администрация сельского поселения Сотниковский сельсовет Краснинского муниципального района	4810004498	1114811000930	ООО "РМК"	4813025295	12-0006-6	4,00	Бетонная плита	Открытая	данные отсутствуют	2	0,75	Металл	-	-	-	0	-	-	существующая	Нет
11479	Краснинский муниципальный район	с. Сотниково	Парковая	8	-	52.975799	38.704776	ЮЛ	Администрация сельского поселения Сотниковский сельсовет Краснинского муниципального района	4810004498	1114811000930	ООО "РМК"	4813025295	12-0007-6	4,00	Бетонная плита	Открытая	данные отсутствуют	2	0,75	Металл	-	-	-	0	-	-	существующая	Нет
11480	Краснинский муниципальный район	с. Сотниково	Парковая	2	-	52.976775	38.705783	ЮЛ	Администрация сельского поселения Сотниковский сельсовет Краснинского муниципального района	4810004498	1114811000930	ООО "РМК"	4813025295	12-0008-6	4,00	Бетонная плита	Открытая	данные отсутствуют	2	0,75	Металл	-	-	-	0	-	-	существующая	Нет

Приложение 1 к приказу управления экологии и природных ресурсов Липецкой области
«Приложение А6. Реестр контейнерных площадок (по данным ОМС)

№ п/п	Данные о нахождении мест (площадок) накопления твердых коммунальных отходов							Данные о собственниках мест (площадок) накопления твердых коммунальных отходов				Организация (ИП), оказывающая услуги по сбору и транспортированию ТКО		Данные о технических характеристиках мест (площадок) накопления твердых коммунальных отходов					Контейнеры для несортированных отходов			Контейнеры для утилизируемых отходов (раздельный сбор)			Контейнеры для сбора крупногабаритных отходов			Статус (существующая/планируемая)	Совместное использование с другими МКД
	Муниципальное образование	Населенный пункт	Улица	Дом	Корпус/Строение	Широта	Долгота	Организационно-правовая форма балансодержателя (юридическое лицо - ЮЛ; индивидуальный предприниматель - ИП; физическое лицо - ФЛ)	для ЮЛ - Полное наименование организации для ИП - Фамилия, Имя, Отчество для ФЛ - Фамилия, Имя, Отчество	ИНН	ОГРН	Наименование	ИНН	Номер контейнерной площадки	Площадь, кв.м.	Тип подстилающей поверхности	Вид площадки	Материал ограждения	Кол-во	Емкость (отдельного контейнера)	Материал контейнера	Кол-во	Емкость (отдельного контейнера)	Материал контейнера	Кол-во	Емкость (отдельного контейнера) м3	Материал контейнера		
11481	Краснинский муниципальный район	с. Сотниково	Центральная	-	-	52.977089	38.701191	ЮЛ	Администрация сельского поселения Сотниковский сельсовет Краснинского муниципального района	4810004498	1114811000930	ООО "РМК"	4813025295	12-0009-6	4,00	Бетонная плита	Открытая	данные отсутствуют	3	0,75	Металл	-	-	-	0	-	-	существующая	Нет
11482	Краснинский муниципальный район	с. Сотниково	Центральная	1	-	52.977811	38.702593	ЮЛ	Администрация сельского поселения Сотниковский сельсовет Краснинского муниципального района	4810004498	1114811000930	ООО "РМК"	4813025295	12-0010-6	4,00	Бетонная плита	Открытая	данные отсутствуют	2	0,75	Металл	-	-	-	0	-	-	существующая	Нет
11483	Краснинский муниципальный район	с. Сотниково	Веселая	7	-	52.97838	38.703887	ЮЛ	Администрация сельского поселения Сотниковский сельсовет Краснинского муниципального района	4810004498	1114811000930	ООО "РМК"	4813025295	12-0011-6	4,00	Бетонная плита	Открытая	данные отсутствуют	2	0,75	Металл	-	-	-	0	-	-	существующая	Нет
11484	Краснинский муниципальный район	с. Сотниково	Набережная	13	-	52.981676	38.694976	ЮЛ	Администрация сельского поселения Сотниковский сельсовет Краснинского муниципального района	4810004498	1114811000930	ООО "РМК"	4813025295	12-0012-6	4,00	Бетонная плита	Открытая	данные отсутствуют	2	0,75	Металл	-	-	-	0	-	-	существующая	Да
11485	Краснинский муниципальный район	с. Сотниково	Лесная	1	-	52.980879	38.698246	ЮЛ	Администрация сельского поселения Сотниковский сельсовет Краснинского муниципального района	4810004498	1114811000930	ООО "РМК"	4813025295	12-0014-6	8,00	Бетонная плита	Открытая	данные отсутствуют	4	0,75	Металл	-	-	-	0	-	-	существующая	Да
11486	Краснинский муниципальный район	с. Сотниково	Васильевка	-	-	52.977588	38.712709	ЮЛ	Администрация сельского поселения Сотниковский сельсовет Краснинского муниципального района	4810004498	1114811000930	ООО "РМК"	4813025295	12-0015-6	2,00	Бетонная плита	Открытая	данные отсутствуют	1	0,75	Металл	-	-	-	0	-	-	существующая	Да
11487	Краснинский муниципальный район	д. Половнево	Молодежная	16	-	52.981676	38.694976	ЮЛ	Администрация сельского поселения Сотниковский сельсовет Краснинского муниципального района	4810004498	1114811000930	ООО "РМК"	4813025295	12-0016-6	4,00	Бетонная плита	Открытая	данные отсутствуют	2	0,75	Металл	-	-	-	0	-	-	существующая	Нет
11488	Краснинский муниципальный район	д. Половнево	Молодежная	10	-	52.981676	38.694976	ЮЛ	Администрация сельского поселения Сотниковский сельсовет Краснинского муниципального района	4810004498	1114811000930	ООО "РМК"	4813025295	12-0017-6	4,00	Бетонная плита	Открытая	данные отсутствуют	2	0,75	Металл	-	-	-	0	-	-	существующая	Нет
11489	Краснинский муниципальный район	д. Половнево	Молодежная	13	-	52.982551	38.69415	ЮЛ	Администрация сельского поселения Сотниковский сельсовет Краснинского муниципального района	4810004498	1114811000930	ООО "РМК"	4813025295	12-0018-6	2,00	данные отсутствуют	Открытая	данные отсутствуют	1	0,75	Металл	-	-	-	0	-	-	существующая	Нет
11490	Краснинский муниципальный район	д. Половнево	Молодежная	19	-	52.981492	38.695443	ЮЛ	Администрация сельского поселения Сотниковский сельсовет Краснинского муниципального района	4810004498	1114811000930	ООО "РМК"	4813025295	12-0019-6	4,00	Бетонная плита	Открытая	данные отсутствуют	2	0,75	Металл	-	-	-	0	-	-	существующая	Нет
11491	Краснинский муниципальный район	д. Половнево	Центральная	10	-	52.978684	38.702782	ЮЛ	Администрация сельского поселения Сотниковский сельсовет Краснинского муниципального района	4810004498	1114811000930	ООО "РМК"	4813025295	12-0020-6	2,00	данные отсутствуют	Открытая	данные отсутствуют	1	0,75	Металл	-	-	-	0	-	-	существующая	Да
11492	Краснинский муниципальный район	д. Половнево	Центральная	-	-	52.975829	38.699526	ЮЛ	Администрация сельского поселения Сотниковский сельсовет Краснинского муниципального района	4810004498	1114811000930	ООО "РМК"	4813025295	12-0021-6	4,00	данные отсутствуют	Открытая	данные отсутствуют	2	0,75	Металл	-	-	-	0	-	-	существующая	Нет
11493	Краснинский муниципальный район	д. Половнево	Центральная	1	-	52.977811	38.702593	ЮЛ	Администрация сельского поселения Сотниковский сельсовет Краснинского муниципального района	4810004498	1114811000930	ООО "РМК"	4813025295	12-0022-6	4,00	Бетонная плита	Открытая	данные отсутствуют	2	0,75	Металл	-	-	-	0	-	-	существующая	Нет
11494	Краснинский муниципальный район	д. Половнево	Центральная	-	-	52.978537	38.70262	ЮЛ	Администрация сельского поселения Сотниковский сельсовет Краснинского муниципального района	4810004498	1114811000930	ООО "РМК"	4813025295	12-0023-6	4,00	Бетонная плита	Открытая	данные отсутствуют	2	0,75	Металл	-	-	-	0	-	-	существующая	Да
11495	Краснинский муниципальный район	д. Половнево	Школьная	-	-	53.010229	38.620146	ЮЛ	Администрация сельского поселения Сотниковский сельсовет Краснинского муниципального района	4810004498	1114811000930	ООО "РМК"	4813025295	12-0024-6	2,00	данные отсутствуют	Открытая	данные отсутствуют	1	0,75	Металл	-	-	-	0	-	-	существующая	Нет
11496	Краснинский муниципальный район	д. Половнево	Школьная	1	-	53.007735	38.624696	ЮЛ	Администрация сельского поселения Сотниковский сельсовет Краснинского муниципального района	4810004498	1114811000930	ООО "РМК"	4813025295	12-0025-6	4,00	Бетонная плита	Открытая	данные отсутствуют	2	0,75	Металл	-	-	-	0	-	-	существующая	Да
11497	Краснинский муниципальный район	д. Щербаково	Центральная	-	-	53.034337	38.665142	ЮЛ	Администрация сельского поселения Сотниковский сельсовет Краснинского муниципального района	4810004498	1114811000930	ООО "РМК"	4813025295	12-0026-6	4,00	Бетонная плита	Открытая	данные отсутствуют	2	0,75	Металл	-	-	-	0	-	-	существующая	Да
11498	Краснинский муниципальный район	д. Щербаково	Центральная	-	-	53.033954	38.663703	ЮЛ	Администрация сельского поселения Сотниковский сельсовет Краснинского муниципального района	4810004498	1114811000930	ООО "РМК"	4813025295	12-0027-6	4,00	данные отсутствуют	Открытая	данные отсутствуют	2	0,75	Металл	-	-	-	0	-	-	существующая	Нет

Приложение 1 к приказу управления экологии и природных ресурсов Липецкой области
«Приложение А6. Реестр контейнерных площадок (по данным ОМС)

№ п/п	Данные о нахождении мест (площадок) накопления твердых коммунальных отходов							Данные о собственниках мест (площадок) накопления твердых коммунальных отходов				Организация (ИП), оказывающая услуги по сбору и транспортированию ТКО		Данные о технических характеристиках мест (площадок) накопления твердых коммунальных отходов					Контейнеры для несортированных отходов			Контейнеры для утилизируемых отходов (раздельный сбор)			Контейнеры для сбора крупногабаритных отходов			Статус (существующая/планируемая)	Совместное использование с другими МКД
	Муниципальное образование	Населенный пункт	Улица	Дом	Корпус/Строение	Широта	Долгота	Организационно-правовая форма балансодержателя (юридическое лицо - ЮЛ; индивидуальный предприниматель - ИП; физическое лицо - ФЛ)	для ЮЛ - Полное наименование организации для ИП - Фамилия, Имя, Отчество для ФЛ - Фамилия, Имя, Отчество	ИНН	ОГРН	Наименование	ИНН	Номер контейнерной площадки	Площадь, кв.м.	Тип подстилающей поверхности	Вид площадки	Материал ограждения	Кол-во	Емкость (отдельного контейнера)	Материал контейнера	Кол-во	Емкость (отдельного контейнера)	Материал контейнера	Кол-во	Емкость (отдельного контейнера) м3	Материал контейнера		
11499	Краснинский муниципальный район	д. Щербаково	Центральная	24	-	53.030807	38.679417	ЮЛ	Администрация сельского поселения Сотниковский сельсовет Краснинского муниципального района	4810004498	1114811000930	ООО "РМК"	4813025295	12-0028-6	4,00	Бетонная плита	Открытая	данные отсутствуют	2	0,75	Металл	-	-	-	0	-	-	существующая	Да
11500	Краснинский муниципальный район	д. Половнево	Центральная	2	-	53.015441	38.619813	ЮЛ	Администрация сельского поселения Сотниковский сельсовет Краснинского муниципального района	4810004498	1114811000930	ООО "РМК"	4813025295	12-0029-6	4,00	Бетонная плита	Открытая	данные отсутствуют	2	0,75	Металл	-	-	-	0	-	-	существующая	Да
11501	Краснинский муниципальный район	д. Щербаково	Молодежная	1	-	53.039563	38.657193	ЮЛ	Администрация сельского поселения Сотниковский сельсовет Краснинского муниципального района	4810004498	1114811000930	ООО "РМК"	4813025295	12-0030-6	4,00	Бетонная плита	Открытая	данные отсутствуют	2	0,75	Металл	-	-	-	0	-	-	существующая	Нет
11502	Краснинский муниципальный район	д. Щербаково	Молодежная	19	-	53.037007	38.664298	ЮЛ	Администрация сельского поселения Сотниковский сельсовет Краснинского муниципального района	4810004498	1114811000930	ООО "РМК"	4813025295	12-0031-6	4,00	данные отсутствуют	Открытая	данные отсутствуют	2	0,75	Металл	-	-	-	0	-	-	существующая	Нет
11503	Краснинский муниципальный район	д. Щербаково	Молодежная	32	-	53.037007	38.664298	ЮЛ	Администрация сельского поселения Сотниковский сельсовет Краснинского муниципального района	4810004498	1114811000930	ООО "РМК"	4813025295	12-0032-6	4,00	Бетонная плита	Открытая	данные отсутствуют	2	0,75	Металл	-	-	-	0	-	-	существующая	Нет
11504	Краснинский муниципальный район	д. Щербаково	Мира	11	-	53.03235	38.66499	ЮЛ	Администрация сельского поселения Сотниковский сельсовет Краснинского муниципального района	4810004498	1114811000930	ООО "РМК"	4813025295	12-0033-6	4,00	данные отсутствуют	Открытая	данные отсутствуют	2	0,75	Металл	-	-	-	0	-	-	существующая	Да
11505	Краснинский муниципальный район	д. Щербаково	Садовая	3	-	53.034641	38.667568	ЮЛ	Администрация сельского поселения Сотниковский сельсовет Краснинского муниципального района	4810004498	1114811000930	ООО "РМК"	4813025295	12-0034-6	4,00	данные отсутствуют	Открытая	данные отсутствуют	2	0,75	Металл	-	-	-	0	-	-	существующая	Нет
11506	Краснинский муниципальный район	д. Мамоново	нет названия иды	3	-	53.034641	38.667568	ЮЛ	Администрация сельского поселения Сотниковский сельсовет Краснинского муниципального района	4810004498	1114811000930	ООО "РМК"	4813025295	12-0035-6	4,00	данные отсутствуют	Открытая	данные отсутствуют	2	0,75	Металл	-	-	-	0	-	-	существующая	Да
11507	Краснинский муниципальный район	д. Мамоново	нет названия иды	26	-	53.034641	38.667568	ЮЛ	Администрация сельского поселения Сотниковский сельсовет Краснинского муниципального района	4810004498	1114811000930	ООО "РМК"	4813025295	12-0036-6	2,00	Бетонная плита	Открытая	данные отсутствуют	1	0,75	Металл	-	-	-	0	-	-	существующая	Да
11508	Краснинский муниципальный район	д. Мамоново	нет названия иды	38	-	53.034641	38.667568	ЮЛ	Администрация сельского поселения Сотниковский сельсовет Краснинского муниципального района	4810004498	1114811000930	ООО "РМК"	4813025295	12-0037-6	2,00	Бетонная плита	Открытая	данные отсутствуют	1	0,75	Металл	-	-	-	0	-	-	существующая	Нет
11509	Краснинский муниципальный район	д. Мамоново	нет названия иды	17	-	53.034641	38.667568	ЮЛ	Администрация сельского поселения Сотниковский сельсовет Краснинского муниципального района	4810004498	1114811000930	ООО "РМК"	4813025295	12-0038-6	4,00	Бетонная плита	Открытая	данные отсутствуют	2	0,75	Металл	-	-	-	0	-	-	существующая	Нет
11510	Краснинский муниципальный район	с. Пятницкое	(у кладбища)	-	-	53.058736	38.674038	ЮЛ	Администрация сельского поселения Сотниковский сельсовет Краснинского муниципального района	4810004498	1114811000930	ООО "РМК"	4813025295	12-0039-6	4,00	Грунт	Открытая	данные отсутствуют	2	0,75	Металл	-	-	-	0	-	-	существующая	Да
11511	Краснинский муниципальный район	с. Пятницкое	(остановка)	-	-	53.058736	38.674038	ЮЛ	Администрация сельского поселения Сотниковский сельсовет Краснинского муниципального района	4810004498	1114811000930	ООО "РМК"	4813025295	12-0040-6	4,00	Грунт	Открытая	данные отсутствуют	2	0,75	Металл	-	-	-	0	-	-	существующая	Да
11512	Краснинский муниципальный район	с. Заовражное	(у кладбища)	-	-	53.05346	38.710107	ЮЛ	Администрация сельского поселения Сотниковский сельсовет Краснинского муниципального района	4810004498	1114811000930	ООО "РМК"	4813025295	12-0041-6	2,00	Бетонная плита	Открытая	данные отсутствуют	1	0,75	Металл	-	-	-	0	-	-	существующая	Нет
11513	Краснинский муниципальный район	с. Выползово	(у кладбища)	-	-	53.026441	38.629707	ЮЛ	Администрация сельского поселения Сотниковский сельсовет Краснинского муниципального района	4810004498	1114811000930	ООО "РМК"	4813025295	12-0042-6	2,00	Грунт	Открытая	данные отсутствуют	1	0,75	Металл	-	-	-	0	-	-	существующая	Нет
11514	Краснинский муниципальный район	с. Выползово	(у церкви)	-	-	53.022364	38.626562	ЮЛ	Администрация сельского поселения Сотниковский сельсовет Краснинского муниципального района	4810004498	1114811000930	ООО "РМК"	4813025295	12-0043-6	4,00	Грунт	Открытая	данные отсутствуют	2	0,75	Металл	-	-	-	0	-	-	существующая	Нет
11515	Краснинский муниципальный район	д. Федянино	(у пруда)	-	-	53.005356	38.655658	ЮЛ	Администрация сельского поселения Сотниковский сельсовет Краснинского муниципального района	4810004498	1114811000930	ООО "РМК"	4813025295	12-0044-6	4,00	Грунт	Открытая	данные отсутствуют	2	0,75	Металл	-	-	-	0	-	-	существующая	Нет
11516	Краснинский муниципальный район	д. Жаркий Верх	(у кладбища)	-	-	53.008506	38.737897	ЮЛ	Администрация сельского поселения Сотниковский сельсовет Краснинского муниципального района	4810004498	1114811000930	ООО "РМК"	4813025295	12-0045-6	2,00	Бетонная плита	Открытая	данные отсутствуют	1	0,75	Металл	-	-	-	0	-	-	существующая	Нет
11517	Краснинский муниципальный район	д. Гололобово	(у кладбища)	-	-	52.989756	38.743463	ЮЛ	Администрация сельского поселения Сотниковский сельсовет Краснинского муниципального района	4810004498	1114811000930	ООО "РМК"	4813025295	12-0046-6	2,00	Грунт	Открытая	данные отсутствуют	1	0,75	Металл	-	-	-	0	-	-	существующая	Нет
11518	Лебедянский муниципальный район	пос. свх.Агроном	Мичурина	29	-	53.046778	39.013372	ЮЛ	Администрация Лебедянского муниципального района	4811002246	1024800673270	ООО "РМК"	4813025295	13-0016	4,00	данные отсутствуют	Закрытая	данные отсутствуют	4	0,75	Металл	-	-	-	0	-	-	существующая	Нет
11519	Краснинский муниципальный район	д. Сапрыкино	(у кладбища 1)	-	-	52.964112	38.671631	ЮЛ	Администрация сельского поселения Сотниковский сельсовет Краснинского муниципального района	4810004498	1114811000930	ООО "РМК"	4813025295	12-0047-6	2,00	Бетонная плита	Открытая	данные отсутствуют	1	0,75	Металл	-	-	-	0	-	-	существующая	Нет
11520	Краснинский муниципальный район	д. Сапрыкино	(у кладбища 2)	-	-	52.970317	38.671503	ЮЛ	Администрация сельского поселения Сотниковский сельсовет Краснинского муниципального района	4810004498	1114811000930	ООО "РМК"	4813025295	12-0048-6	2,00	Бетонная плита	Открытая	данные отсутствуют	1	0,75	Металл	-	-	-	0	-	-	существующая	Нет
11521	Краснинский муниципальный район	с. Сотниково	Лесная	20	-	52.982034	38.696701	ЮЛ	Администрация сельского поселения Сотниковский сельсовет Краснинского муниципального района	4810004498	1114811000930	ООО "РМК"	4813025295	12-0049-6	6,00	Бетонная плита	Открытая	данные отсутствуют	3	0,75	Металл	-	-	-	0	-	-	существующая	Нет
11522	Краснинский муниципальный район	с. Сотниково	Молодежная	2	-	52.981676	38.694976	ЮЛ	Администрация сельского поселения Сотниковский сельсовет Краснинского муниципального района	4810004498	1114811000930	ООО "РМК"	4813025295	12-0050-6	4,00	Бетонная плита	Открытая	данные отсутствуют	2	0,75	Металл	-	-	-	0	-	-	существующая	Нет
11523	Краснинский муниципальный район	д. Половнево	Молодежная	7	-	53.017396	38.622994	ЮЛ	Администрация сельского поселения Сотниковский сельсовет Краснинского муниципального района	4810004498	1114811000930	ООО "РМК"	4813025295	12-0051-6	4,00	Бетонная плита	Открытая	данные отсутствуют	2	0,75	Металл	-	-	-	0	-	-	существующая	Нет
11524	Краснинский муниципальный район	д. Щербаково	Центральная	14	-	53.035161	38.668242	ЮЛ	МБУ "ДЦК" СЕЛЬСКОГО ПОСЕЛЕНИЯ СОТНИКОВСКИЙ СЕЛЬСОВЕТ	4810004508	1114811000974	ООО "РМК"	4813025295	12-0052-6	4,00	Бетонная плита	Открытая	данные отсутствуют	2	0,75	Металл	-	-	-	0	-	-	существующая	Нет
11525	Краснинский муниципальный район	д. Щербаково	Центральная	17	-	53.032155	38.671081	ЮЛ	Администрация сельского поселения Сотниковский сельсовет Краснинского муниципального района	4810004498	1114811000930	ООО "РМК"	4813025295	12-0053-6	4,00	Бетонная плита	Открытая	данные отсутствуют	2	0,75	Металл	-	-	-	0	-	-	существующая	Нет
11526	Краснинский муниципальный район	д. Щербаково	Центральная	17	-	53.032132	38.669783	ЮЛ	Администрация сельского поселения Сотниковский сельсовет Краснинского муниципального района	4810004498	1114811000930	ООО "РМК"	4813025295	12-0054-6	2,00	Бетонная плита	Открытая	данные отсутствуют	1	0,75	Металл	-	-	-	0	-	-	существующая	Нет
11527	Краснинский муниципальный район	д. Щербаково	Центральная	12	-	53.035161	38.668242	ЮЛ	Администрация сельского поселения Сотниковский сельсовет Краснинского муниципального района	4810004498	1114811000930	ООО "РМК"	4813025295	12-0055-6	4,00	Бетонная плита	Открытая	данные отсутствуют	2	0,75	Металл	-	-	-	0	-	-	существующая	Нет
11528	Краснинский муниципальный район	с. Мокрое	(около кладбища)	-	-	52.988362	38.633895	ЮЛ	Администрация сельского поселения Сотниковский сельсовет Краснинского муниципального района	4810004498	1114811000930	ООО "РМК"	4813025295	12-0056-6	2,00	Бетонная плита	Открытая	данные отсутствуют	1	0,75	Металл	-	-	-	0	-	-	существующая	Да
11529	Краснинский муниципальный район	д. Половнево	Школьная	18	-	53.010187	38.620398	ЮЛ	Администрация сельского поселения Сотниковский сельсовет Краснинского муниципального района	4810004498	1114811000930	ООО "РМК"	4813025295	12-0057-6	4,00	Бетонная плита	Открытая	данные отсутствуют	2	0,75	Металл	-	-	-	0	-	-	существующая	Да
11530	Лебедянский муниципальный район	д. Сибильда	Сибильдовская	2	-	53.067504	38.953615	ЮЛ	Администрация Лебедянского муниципального района	4811002246	1024800673270	ООО "РМК"	4813025295	13-0001	2,00	бетонная плита	Закрытая	данные отсутствуют	2	0,75	Металл	-	-	-	0	-	-	существующая	Нет
11531	Лебедянский муниципальный район	д. Сибильда	Сибильдовская	23	-	53.070221	38.948932	ЮЛ	Администрация Лебедянского муниципального района	4811002246	1024800673270	ООО "РМК"	4813025295	13-0002	2,00	бетонная плита	Закрытая	данные отсутствуют	2	0,75	Металл	-	-	-	0	-	-	существующая	Да
11532	Лебедянский муниципальный район	пос. свх.Агроном	переулок Больничны	1	-	53.04049	39.0277	ЮЛ	Администрация Лебедянского муниципального района	4811002246	1024800673270	ООО "РМК"	4813025295	13-0003	3,00	данные отсутствуют	Закрытая	данные отсутствуют	3	0,75	Металл	-	-	-	0	-	-	существующая	Нет
11533	Лебедянский муниципальный район	пос. свх.Агроном	Высильевская	5	-	53.02216	39.049558	ЮЛ	Администрация Лебедянского муниципального района	4811002246	1024800673270	ООО "РМК"	4813025295	13-0004	2,00	данные отсутствуют	Закрытая	данные отсутствуют	2	0,75	Металл	-	-	-	0	-	-	существующая	Нет

Приложение 1 к приказу управления экологии и природных ресурсов Липецкой области
«Приложение А6. Реестр контейнерных площадок (по данным ОМС)

№ п/п	Данные о нахождении мест (площадок) накопления твердых коммунальных отходов							Данные о собственниках мест (площадок) накопления твердых коммунальных отходов				Организация (ИП), оказывающая услуги по сбору и транспортированию ТКО		Данные о технических характеристиках мест (площадок) накопления твердых коммунальных отходов					Контейнеры для несортированных отходов			Контейнеры для утилизируемых отходов (раздельный сбор)			Контейнеры для сбора крупногабаритных отходов			Статус (существующая/планируемая)	Совместное использование с другими МКД
	Муниципальное образование	Населенный пункт	Улица	Дом	Корпус/Строение	Широта	Долгота	Организационно-правовая форма балансодержателя (юридическое лицо - ЮЛ; индивидуальный предприниматель - ИП; физическое лицо - ФЛ)	для ЮЛ - Полное наименование организации для ИП - Фамилия, Имя, Отчество для ФЛ - Фамилия, Имя, Отчество	ИНН	ОГРН	Наименование	ИНН	Номер контейнерной площадки	Площадь, кв.м.	Тип подстилающей поверхности	Вид площадки	Материал ограждения	Кол-во	Емкость (отдельного контейнера)	Материал контейнера	Кол-во	Емкость (отдельного контейнера)	Материал контейнера	Кол-во	Емкость (отдельного контейнера) м3	Материал контейнера		
11534	Лебедянский муниципальный район	пос. свх.Агроном	Васильевская	-	-	53.023609	39.054219	ЮЛ	Администрация Лебедянского муниципального района	4811002246	1024800673270	ООО "РМК"	4813025295	13-0005	2,00	данные отсутствуют	Закрытая	данные отсутствуют	2	0,75	Металл	-	-	-	0	-	-	существующая	Нет
11535	Лебедянский муниципальный район	пос. свх.Агроном	Советская	17	-	53.038634	39.018805	ЮЛ	Администрация Лебедянского муниципального района	4811002246	1024800673270	ООО "РМК"	4813025295	13-0006	3,00	данные отсутствуют	Закрытая	данные отсутствуют	3	0,75	Металл	-	-	-	0	-	-	существующая	Нет
11536	Лебедянский муниципальный район	пос. свх.Агроном	Советская	-	-	53.041945	39.024601	ЮЛ	Администрация Лебедянского муниципального района	4811002246	1024800673270	ООО "РМК"	4813025295	13-0007	2,00	данные отсутствуют	Закрытая	данные отсутствуют	2	0,75	Металл	-	-	-	0	-	-	существующая	Нет
11537	Лебедянский муниципальный район	пос. свх.Агроном	Копалина	19	-	53.037707	39.022185	ЮЛ	Администрация Лебедянского муниципального района	4811002246	1024800673270	ООО "РМК"	4813025295	13-0008	2,00	бетон	Закрытая	Металл	2	0,75	Металл	-	-	-	0	-	-	существующая	Нет
11538	Лебедянский муниципальный район	пос. свх.Агроном	Красное	1	-	53.04574	39.05672	ЮЛ	Администрация Лебедянского муниципального района	4811002246	1024800673270	ООО "РМК"	4813025295	13-0009	3,00	бетон	Закрытая	Металл	3	0,75	Металл	-	-	-	0	-	-	существующая	Да
11539	Лебедянский муниципальный район	пос. свх.Агроном	Красное	8	-	53.047663	39.057492	ЮЛ	Администрация Лебедянского муниципального района	4811002246	1024800673270	ООО "РМК"	4813025295	13-0010	2,00	бетон	Закрытая	Металл	2	0,75	Металл	-	-	-	0	-	-	существующая	Нет
11540	Лебедянский муниципальный район	пос. свх.Агроном	Лебедянская	1	-	53.03544	39.072699	ЮЛ	Администрация Лебедянского муниципального района	4811002246	1024800673270	ООО "РМК"	4813025295	13-0011	3,00	щебень	Закрытая	данные отсутствуют	3	0,75	Металл	-	-	-	0	-	-	существующая	Нет
11541	Лебедянский муниципальный район	пос. свх.Агроном	Лебедянская	-	-	53.032397	39.06929	ЮЛ	Администрация Лебедянского муниципального района	4811002246	1024800673270	ООО "РМК"	4813025295	13-0012	3,00	данные отсутствуют	Закрытая	данные отсутствуют	3	0,75	Металл	-	-	-	0	-	-	существующая	Нет
11542	Лебедянский муниципальный район	пос. свх.Агроном	Ленина	1	-	53.041615	39.018378	ЮЛ	Администрация Лебедянского муниципального района	4811002246	1024800673270	ООО "РМК"	4813025295	13-0013	6,00	данные отсутствуют	Закрытая	данные отсутствуют	6	0,75	Металл	-	-	-	0	-	-	существующая	Нет
11543	Лебедянский муниципальный район	пос. свх.Агроном	Ленина	3	-	53.040007	39.021226	ЮЛ	Администрация Лебедянского муниципального района	4811002246	1024800673270	ООО "РМК"	4813025295	13-0014	10,00	бетон	Закрытая	Металл	1-	0,75	Металл	-	-	-	0	-	-	существующая	Нет
11544	Лебедянский муниципальный район	пос. свх.Агроном	Мичурина	23	-	53.04596	39.010921	ЮЛ	Администрация Лебедянского муниципального района	4811002246	1024800673270	ООО "РМК"	4813025295	13-0015	4,00	бетон	Закрытая	Металл	4	0,75	Металл	-	-	-	0	-	-	существующая	Нет
11545	Лебедянский муниципальный район	пос. свх.Агроном	Мичурина	10	-	53.048346	39.012224	ЮЛ	Администрация Лебедянского муниципального района	4811002246	1024800673270	ООО "РМК"	4813025295	13-0017	3,00	данные отсутствуют	Закрытая	данные отсутствуют	3	0,75	Металл	-	-	-	0	-	-	существующая	Нет
11546	Лебедянский муниципальный район	пос. свх.Агроном	Октябрьская	3	-	53.048204	38.976192	ЮЛ	Администрация Лебедянского муниципального района	4811002246	1024800673270	ООО "РМК"	4813025295	13-0018	2,00	данные отсутствуют	Закрытая	данные отсутствуют	2	0,75	Металл	-	-	-	0	-	-	существующая	Да
11547	Лебедянский муниципальный район	пос. свх.Агроном	Октябрьская	12	-	53.050764	38.98132	ЮЛ	Администрация Лебедянского муниципального района	4811002246	1024800673270	ООО "РМК"	4813025295	13-0019	6,00	данные отсутствуют	Закрытая	данные отсутствуют	6	0,75	Металл	-	-	-	0	-	-	существующая	Нет
11548	Лебедянский муниципальный район	с. Губино	Центральная	1	-	53.025089	38.98626	ЮЛ	Администрация Лебедянского муниципального района	4811002246	1024800673270	ООО "РМК"	4813025295	13-0033	1,00	данные отсутствуют	Закрытая	данные отсутствуют	1	0,75	Металл	-	-	-	0	-	-	существующая	Нет
11549	Лебедянский муниципальный район	пос. свх.Агроном	Октябрьская	31	-	53.052205	38.977485	ЮЛ	Администрация Лебедянского муниципального района	4811002246	1024800673270	ООО "РМК"	4813025295	13-0020	2,00	данные отсутствуют	Закрытая	данные отсутствуют	2	0,75	Металл	-	-	-	0	-	-	существующая	Нет
11550	Лебедянский муниципальный район	пос. свх.Агроном	Октябрьская	39	-	53.049359	38.979673	ЮЛ	Администрация Лебедянского муниципального района	4811002246	1024800673270	ООО "РМК"	4813025295	13-0021	1,00	данные отсутствуют	Закрытая	данные отсутствуют	1	0,75	Металл	-	-	-	0	-	-	существующая	Да
11551	Лебедянский муниципальный район	пос. свх.Агроном	Октябрьская	18	а	53.04945	38.979796	ЮЛ	Администрация Лебедянского муниципального района	4811002246	1024800673270	ООО "РМК"	4813025295	13-0022	6,00	данные отсутствуют	Закрытая	данные отсутствуют	6	0,75	Металл	-	-	-	0	-	-	существующая	Нет
11552	Лебедянский муниципальный район	пос. свх.Агроном	Советская	19	-	53.03781	39.017669	ЮЛ	Администрация Лебедянского муниципального района	4811002246	1024800673270	ООО "РМК"	4813025295	13-0023	4,00	бетон	Закрытая	Металл	4	0,75	Металл	-	-	-	0	-	-	существующая	Нет
11553	Лебедянский муниципальный район	пос. свх.Агроном	Советская	24	-	53.037034	39.016869	ЮЛ	Администрация Лебедянского муниципального района	4811002246	1024800673270	ООО "РМК"	4813025295	13-0024	5,00	бетон	Закрытая	Металл	5	0,75	Металл	-	-	-	0	-	-	существующая	Нет

Приложение 1 к приказу управления экологии и природных ресурсов Липецкой области
«Приложение А6. Реестр контейнерных площадок (по данным ОМС)

№ п/п	Данные о нахождении мест (площадок) накопления твердых коммунальных отходов							Данные о собственниках мест (площадок) накопления твердых коммунальных отходов				Организация (ИП), оказывающая услуги по сбору и транспортированию ТКО		Данные о технических характеристиках мест (площадок) накопления твердых коммунальных отходов					Контейнеры для несортированных отходов			Контейнеры для утилизируемых отходов (раздельный сбор)			Контейнеры для сбора крупногабаритных отходов			Статус (существующая/планируемая)	Совместное использование с другими МКД
	Муниципальное образование	Населенный пункт	Улица	Дом	Корпус/Строение	Широта	Долгота	Организационно-правовая форма балансодержателя (юридическое лицо - ЮЛ; индивидуальный предприниматель - ИП; физическое лицо - ФЛ)	для ЮЛ - Полное наименование организации для ИП - Фамилия, Имя, Отчество для ФЛ - Фамилия, Имя, Отчество	ИНН	ОГРН	Наименование	ИНН	Номер контейнерной площадки	Площадь, кв.м.	Тип подстилающей поверхности	Вид площадки	Материал ограждения	Кол-во	Емкость (отдельного контейнера)	Материал контейнера	Кол-во	Емкость (отдельного контейнера)	Материал контейнера	Кол-во	Емкость (отдельного контейнера) м3	Материал контейнера		
11554	Лебедянский муниципальный район	пос. свх.Агроном	Строителей	1	-	53.037255	39.022731	ЮЛ	Администрация Лебедянского муниципального района	4811002246	1024800673270	ООО "РМК"	4813025295	13-0025	6,00	данные отсутствуют	Закрытая	данные отсутствуют	6	0,75	Металл	-	-	-	0	-	-	существующая	Нет
11555	Лебедянский муниципальный район	пос. свх.Агроном	Ягодная	15	-	53.050972	39.038068	ЮЛ	Администрация Лебедянского муниципального района	4811002246	1024800673270	ООО "РМК"	4813025295	13-0026	4,00	бетон	Закрытая	Металл	4	0,75	Металл	-	-	-	0	-	-	существующая	Нет
11556	Лебедянский муниципальный район	пос. свх.Агроном	строителей	1	-	53.041947	39.021894	ЮЛ	Администрация Лебедянского муниципального района	4811002246	1024800673270	ООО "РМК"	4813025295	13-0027	7,00	бетон	Закрытая	Металл	7	0,75	Металл	-	-	-	0	-	-	существующая	Да
11557	Лебедянский муниципальный район	пос. свх.Агроном	Советская	4	-	53.039685	39.019475	ЮЛ	Администрация Лебедянского муниципального района	4811002246	1024800673270	ООО "РМК"	4813025295	13-0028	1,00	бетон	Закрытая	данные отсутствуют	1	0,75	Металл	-	-	-	0	-	-	существующая	Да
11558	Лебедянский муниципальный район	пос. свх.Агроном	Ягодная	22	-	53.051239	39.043504	ЮЛ	Администрация Лебедянского муниципального района	4811002246	1024800673270	ООО "РМК"	4813025295	13-0029	2,00	данные отсутствуют	Закрытая	данные отсутствуют	2	0,75	Металл	-	-	-	0	-	-	существующая	Нет
11559	Лебедянский муниципальный район	с. Губино	Дачная	26	-	53.017848	39.000626	ЮЛ	Администрация Лебедянского муниципального района	4811002246	1024800673270	ООО "РМК"	4813025295	13-0030	2,00	данные отсутствуют	Закрытая	данные отсутствуют	2	0,75	Металл	-	-	-	0	-	-	существующая	Нет
11560	Лебедянский муниципальный район	с. Губино	Дачная	1	-	53.01603	38.995857	ЮЛ	Администрация Лебедянского муниципального района	4811002246	1024800673270	ООО "РМК"	4813025295	13-0031	2,00	данные отсутствуют	Закрытая	данные отсутствуют	2	0,75	Металл	-	-	-	0	-	-	существующая	Да
11561	Лебедянский муниципальный район	с. Губино	Центральная	5	-	53.01924	38.987625	ЮЛ	Администрация Лебедянского муниципального района	4811002246	1024800673270	ООО "РМК"	4813025295	13-0034	3,00	данные отсутствуют	Закрытая	данные отсутствуют	3	0,75	Металл	-	-	-	0	-	-	существующая	Нет
11562	Лебедянский муниципальный район	с. Губино	Центральная	19	-	53.037988	39.024641	ЮЛ	Администрация Лебедянского муниципального района	4811002246	1024800673270	ООО "РМК"	4813025295	13-0035	1,00	данные отсутствуют	Закрытая	данные отсутствуют	1	0,75	Металл	-	-	-	0	-	-	существующая	Нет
11563	Лебедянский муниципальный район	с. Губино	Центральная	51	-	53.013739	38.993989	ЮЛ	Администрация Лебедянского муниципального района	4811002246	1024800673270	ООО "РМК"	4813025295	13-0036	1,00	данные отсутствуют	Закрытая	данные отсутствуют	1	0,75	Металл	-	-	-	0	-	-	существующая	Нет
11564	Лебедянский муниципальный район	с. Губино	Центральная	28	-	53.017199	38.98845	ЮЛ	Администрация Лебедянского муниципального района	4811002246	1024800673270	ООО "РМК"	4813025295	13-0037	2,00	данные отсутствуют	Закрытая	данные отсутствуют	2	0,75	Металл	-	-	-	0	-	-	существующая	Да
11565	Лебедянский муниципальный район	с. Губино	Центральная	38	-	53.011618	38.997344	ЮЛ	Администрация Лебедянского муниципального района	4811002246	1024800673270	ООО "РМК"	4813025295	13-0038	1,00	данные отсутствуют	Закрытая	данные отсутствуют	1	0,75	Металл	-	-	-	0	-	-	существующая	Да
11566	Лебедянский муниципальный район	с. Большие избищи	Большак	28	-	52.97792	39.379776	ЮЛ	Администрация Лебедянского муниципального района	4811002246	1024800673270	ООО "РМК"	4813025295	13-0039	1,00	бетон	Закрытая	данные отсутствуют	1	0,75	Металл	-	-	-	0	-	-	существующая	Да
11567	Лебедянский муниципальный район	с. Большие избищи	Ложкова	39	-	52.976611	39.380881	ЮЛ	Администрация Лебедянского муниципального района	4811002246	1024800673270	ООО "РМК"	4813025295	13-0040	2,00	бетон	Закрытая	данные отсутствуют	2	0,75	Металл	-	-	-	0	-	-	существующая	Нет
11568	Лебедянский муниципальный район	с. Большие избищи	Ложкова	44	-	52.976534	39.378201	ЮЛ	Администрация Лебедянского муниципального района	4811002246	1024800673270	ООО "РМК"	4813025295	13-0041	1,00	данные отсутствуют	Закрытая	данные отсутствуют	1	0,75	Металл	-	-	-	0	-	-	существующая	Да
11569	Лебедянский муниципальный район	с. Большие избищи	Ложкова	40	-	52.976487	39.379549	ЮЛ	Администрация Лебедянского муниципального района	4811002246	1024800673270	ООО "РМК"	4813025295	13-0042	2,00	бетон	Закрытая	данные отсутствуют	2	0,75	Металл	-	-	-	0	-	-	существующая	Да

Приложение 1 к приказу управления экологии и природных ресурсов Липецкой области
«Приложение А6. Реестр контейнерных площадок (по данным ОМС)

№ п/п	Данные о нахождении мест (площадок) накопления твердых коммунальных отходов							Данные о собственниках мест (площадок) накопления твердых коммунальных отходов				Организация (ИП), оказывающая услуги по сбору и транспортированию ТКО		Данные о технических характеристиках мест (площадок) накопления твердых коммунальных отходов					Контейнеры для несортированных отходов			Контейнеры для утилизируемых отходов (раздельный сбор)			Контейнеры для сбора крупногабаритных отходов			Статус (существующая/планируемая)	Совместное использование с другими МКД
	Муниципальное образование	Населенный пункт	Улица	Дом	Корпус/Строение	Широта	Долгота	Организационно-правовая форма балансодержателя (юридическое лицо - ЮЛ; индивидуальный предприниматель - ИП; физическое лицо - ФЛ)	для ЮЛ - Полное наименование организации для ИП - Фамилия, Имя, Отчество для ФЛ - Фамилия, Имя, Отчество	ИНН	ОГРН	Наименование	ИНН	Номер контейнерной площадки	Площадь, кв.м.	Тип подстилающей поверхности	Вид площадки	Материал ограждения	Кол-во	Емкость (отдельного контейнера)	Материал контейнера	Кол-во	Емкость (отдельного контейнера)	Материал контейнера	Кол-во	Емкость (отдельного контейнера) м3	Материал контейнера		
11570	Лебедянский муниципальный район	с. Большие избищи	Ложкова	15	-	52.976312	39.37404	ЮЛ	Администрация Лебедянского муниципального района	4811002246	1024800673270	ООО "РМК"	4813025295	13-0043	1,00	данные отсутствуют	Закрытая	данные отсутствуют	1	0,75	Металл	-	-	-	0	-	-	существующая	Да
11571	Лебедянский муниципальный район	с. Большие избищи	Ложкова	7	-	52.975036	39.369823	ЮЛ	Администрация Лебедянского муниципального района	4811002246	1024800673270	ООО "РМК"	4813025295	13-0044	1,00	данные отсутствуют	Закрытая	данные отсутствуют	1	0,75	Металл	-	-	-	0	-	-	существующая	Да
11572	Лебедянский муниципальный район	с. Большие избищи	Ложкова	1	-	52.964537	39.349696	ЮЛ	Администрация Лебедянского муниципального района	4811002246	1024800673270	ООО "РМК"	4813025295	13-0045	2,00	бетон	Закрытая	Металл	2	0,75	Металл	-	-	-	0	-	-	существующая	Да
11573	Лебедянский муниципальный район	с. Большие избищи	Большак	33	1	52.976407	39.382497	ЮЛ	Администрация Лебедянского муниципального района	4811002246	1024800673270	ООО "РМК"	4813025295	13-0046	2,00	бетон	Закрытая	данные отсутствуют	2	0,75	Металл	-	-	-	0	-	-	существующая	Да
11574	Лебедянский муниципальный район	с. Большие избищи	Большак	4	-	52.975312	39.383515	ЮЛ	Администрация Лебедянского муниципального района	4811002246	1024800673270	ООО "РМК"	4813025295	13-0047	1,00	бетон	Закрытая	железобетон	1	0,75	Металл	-	-	-	0	-	-	существующая	Нет
11575	Лебедянский муниципальный район	с. Большие избищи	Большак	219	-	52.97496	39.384042	ЮЛ	Администрация Лебедянского муниципального района	4811002246	1024800673270	ООО "РМК"	4813025295	13-0048	1,00	асфальтобетон	Закрытая	данные отсутствуют	1	0,75	Металл	-	-	-	0	-	-	существующая	Да
11576	Лебедянский муниципальный район	с. Большие избищи	Крапивина	77	-	52.971223	39.385989	ЮЛ	Администрация Лебедянского муниципального района	4811002246	1024800673270	ООО "РМК"	4813025295	13-0049	1,00	данные отсутствуют	Закрытая	данные отсутствуют	1	0,75	Металл	-	-	-	0	-	-	существующая	Нет
11577	Лебедянский муниципальный район	с. Большие избищи	Крапивина	70	-	52.971586	39.381086	ЮЛ	Администрация Лебедянского муниципального района	4811002246	1024800673270	ООО "РМК"	4813025295	13-0050	1,00	данные отсутствуют	Закрытая	данные отсутствуют	1	0,75	Металл	-	-	-	0	-	-	существующая	Нет
11578	Лебедянский муниципальный район	с. Большие избищи	Крапивина	60	-	52.972641	39.374906	ЮЛ	Администрация Лебедянского муниципального района	4811002246	1024800673270	ООО "РМК"	4813025295	13-0051	1,00	данные отсутствуют	Закрытая	данные отсутствуют	1	0,75	Металл	-	-	-	0	-	-	существующая	Да
11579	Лебедянский муниципальный район	с. Большие избищи	Крапивина	55	-	52.973392	39.373354	ЮЛ	Администрация Лебедянского муниципального района	4811002246	1024800673270	ООО "РМК"	4813025295	13-0052	1,00	данные отсутствуют	Закрытая	данные отсутствуют	1	0,75	Металл	-	-	-	0	-	-	существующая	Нет
11580	Лебедянский муниципальный район	с. Большие избищи	Большак	116	-	52.96984	39.391034	ЮЛ	Администрация Лебедянского муниципального района	4811002246	1024800673270	ООО "РМК"	4813025295	13-0053	2,00	данные отсутствуют	Закрытая	данные отсутствуют	2	0,75	Металл	-	-	-	0	-	-	существующая	Да
11581	Лебедянский муниципальный район	с. Большие избищи	Медвежье	195	-	52.948716	39.403545	ЮЛ	Администрация Лебедянского муниципального района	4811002246	1024800673270	ООО "РМК"	4813025295	13-0054	1,00	бетон	Закрытая	данные отсутствуют	1	0,75	Металл	-	-	-	0	-	-	существующая	Да
11582	Лебедянский муниципальный район	с. Большие избищи	Центральная	123	-	52.965464	39.392283	ЮЛ	Администрация Лебедянского муниципального района	4811002246	1024800673270	ООО "РМК"	4813025295	13-0055	4,00	данные отсутствуют	Закрытая	данные отсутствуют	4	0,75	Металл	-	-	-	0	-	-	существующая	Нет
11583	Лебедянский муниципальный район	с. Большие избищи	Центральная	130	-	52.962899	39.393608	ЮЛ	Администрация Лебедянского муниципального района	4811002246	1024800673270	ООО "РМК"	4813025295	13-0056	4,00	бетон	Закрытая	данные отсутствуют	4	0,75	Металл	-	-	-	0	-	-	существующая	Да
11584	Лебедянский муниципальный район	с. Большие избищи	Кривка	156	-	52.963401	39.384049	ЮЛ	Администрация Лебедянского муниципального района	4811002246	1024800673270	ООО "РМК"	4813025295	13-0057	1,00	данные отсутствуют	Закрытая	данные отсутствуют	1	0,75	Металл	-	-	-	0	-	-	существующая	Нет
11585	Лебедянский муниципальный район	с. Большие избищи	Кривка	160	-	52.963673	39.380739	ЮЛ	Администрация Лебедянского муниципального района	4811002246	1024800673270	ООО "РМК"	4813025295	13-0058	1,00	данные отсутствуют	Закрытая	данные отсутствуют	1	0,75	Металл	-	-	-	0	-	-	существующая	Да

Приложение 1 к приказу управления экологии и природных ресурсов Липецкой области
«Приложение А6. Реестр контейнерных площадок (по данным ОМС)

№ п/п	Данные о нахождении мест (площадок) накопления твердых коммунальных отходов							Данные о собственниках мест (площадок) накопления твердых коммунальных отходов				Организация (ИП), оказывающая услуги по сбору и транспортированию ТКО		Данные о технических характеристиках мест (площадок) накопления твердых коммунальных отходов					Контейнеры для несортированных отходов			Контейнеры для утилизируемых отходов (раздельный сбор)			Контейнеры для сбора крупногабаритных отходов			Статус (существующая/планируемая)	Совместное использование с другими МКД
	Муниципальное образование	Населенный пункт	Улица	Дом	Корпус/Строение	Широта	Долгота	Организационно-правовая форма балансодержателя (юридическое лицо - ЮЛ; индивидуальный предприниматель - ИП; физическое лицо - ФЛ)	для ЮЛ - Полное наименование организации для ИП - Фамилия, Имя, Отчество для ФЛ - Фамилия, Имя, Отчество	ИНН	ОГРН	Наименование	ИНН	Номер контейнерной площадки	Площадь, кв.м.	Тип подстилающей поверхности	Вид площадки	Материал ограждения	Кол-во	Емкость (отдельного контейнера)	Материал контейнера	Кол-во	Емкость (отдельного контейнера)	Материал контейнера	Кол-во	Емкость (отдельного контейнера) м3	Материал контейнера		
11586	Лебедянский муниципальный район	с. Большие избищи	Медвежье	187	-	52.951852	39.39922	ЮЛ	Администрация Лебедянского муниципального района	4811002246	1024800673270	ООО "РМК"	4813025295	13-0059	2,00	бетон	Закрытая	данные отсутствуют	2	0,75	Металл	-	-	-	0	-	-	существующая	Да
11587	Лебедянский муниципальный район	с. Большие избищи	Медвежье	224	-	52.958277	39.395237	ЮЛ	Администрация Лебедянского муниципального района	4811002246	1024800673270	ООО "РМК"	4813025295	13-0060	2,00	бетон	Закрытая	данные отсутствуют	2	0,75	Металл	-	-	-	0	-	-	существующая	Нет
11588	Лебедянский муниципальный район	с. Большие избищи	Большак	216	-	52.97461	39.38479	ЮЛ	Администрация Лебедянского муниципального района	4811002246	1024800673270	ООО "РМК"	4813025295	13-0061	1,00	данные отсутствуют	Закрытая	данные отсутствуют	1	0,75	Металл	-	-	-	0	-	-	существующая	Нет
11589	Лебедянский муниципальный район	с. Большие избищи	Кривка	146	-	52.96243	39.390474	ЮЛ	Администрация Лебедянского муниципального района	4811002246	1024800673270	ООО "РМК"	4813025295	13-0062	2,00	данные отсутствуют	Закрытая	данные отсутствуют	2	0,75	Металл	-	-	-	0	-	-	существующая	Нет
11590	Лебедянский муниципальный район	с. Большие избищи	Большак	100	-	52.970579	39.390972	ЮЛ	Администрация Лебедянского муниципального района	4811002246	1024800673270	ООО "РМК"	4813025295	13-0063	2,00	бетон	Закрытая	данные отсутствуют	2	0,75	Металл	-	-	-	0	-	-	существующая	Да
11591	Лебедянский муниципальный район	с. Михайловка	Колхозная	38	-	52.922563	39.470742	ЮЛ	Администрация Лебедянского муниципального района	4811002246	1024800673270	ООО "РМК"	4813025295	13-0064	1,00	бетон	Закрытая	железобетон	1	0,75	Металл	-	-	-	0	-	-	существующая	Да
11592	Лебедянский муниципальный район	с. Михайловка	Колхозная	46	-	52.922923	39.473832	ЮЛ	Администрация Лебедянского муниципального района	4811002246	1024800673270	ООО "РМК"	4813025295	13-0065	1,00	бетон	Закрытая	железобетон	1	0,75	Металл	-	-	-	0	-	-	существующая	Нет
11593	Лебедянский муниципальный район	с. Михайловка	Колхозная	54	-	52.922735	39.470055	ЮЛ	Администрация Лебедянского муниципального района	4811002246	1024800673270	ООО "РМК"	4813025295	13-0066	2,00	бетон	Закрытая	железобетон	2	0,75	Металл	-	-	-	0	-	-	существующая	Да
11594	Лебедянский муниципальный район	с. Михайловка	Колхозная	64	-	52.92388	39.466599	ЮЛ	Администрация Лебедянского муниципального района	4811002246	1024800673270	ООО "РМК"	4813025295	13-0067	2,00	бетон	Закрытая	железобетон	2	0,75	Металл	-	-	-	0	-	-	существующая	Нет
11595	Лебедянский муниципальный район	с. Михайловка	Колхозная	89	-	52.923238	39.465596	ЮЛ	Администрация Лебедянского муниципального района	4811002246	1024800673270	ООО "РМК"	4813025295	13-0069	2,00	бетон	Закрытая	железобетон	2	0,75	Металл	-	-	-	0	-	-	существующая	Нет
11596	Лебедянский муниципальный район	с. Михайловка	Новая	2	-	52.916115	39.467241	ЮЛ	Администрация Лебедянского муниципального района	4811002246	1024800673270	ООО "РМК"	4813025295	13-0071	2,00	бетон	Закрытая	железобетон	2	0,75	Металл	-	-	-	0	-	-	существующая	Нет
11597	Лебедянский муниципальный район	с. Михайловка	Новая	7	-	52.915719	39.470723	ЮЛ	Администрация Лебедянского муниципального района	4811002246	1024800673270	ООО "РМК"	4813025295	13-0072	2,00	бетон	Закрытая	железобетон	2	0,75	Металл	-	-	-	0	-	-	существующая	Нет
11598	Лебедянский муниципальный район	с. Михайловка	Центральная	19	-	52.917567	39.471704	ЮЛ	Администрация Лебедянского муниципального района	4811002246	1024800673270	ООО "РМК"	4813025295	13-0073	1,00	бетон	Закрытая	железобетон	1	0,75	Металл	-	-	-	0	-	-	существующая	Нет
11599	Лебедянский муниципальный район	с. Михайловка	Центральная	24	-	52.917567	39.471704	ЮЛ	Администрация Лебедянского муниципального района	4811002246	1024800673270	ООО "РМК"	4813025295	13-0074	2,00	бетон	Закрытая	железобетон	2	0,75	Металл	-	-	-	0	-	-	существующая	Нет
11600	Лебедянский муниципальный район	с. Михайловка	Центральная	1	-	52.916007	39.477054	ЮЛ	Администрация Лебедянского муниципального района	4811002246	1024800673270	ООО "РМК"	4813025295	13-0075	2,00	бетон	Закрытая	железобетон	2	0,75	Металл	-	-	-	0	-	-	существующая	Нет
11601	Лебедянский муниципальный район	с. Михайловка	Центральная	99	-	52.918619	39.464501	ЮЛ	Администрация Лебедянского муниципального района	4811002246	1024800673270	ООО "РМК"	4813025295	13-0076	1,00	бетон	Закрытая	железобетон	1	0,75	Металл	-	-	-	0	-	-	существующая	Нет
11602	Лебедянский муниципальный район	с. Михайловка	Центральная	171	-	52.918361	39.467859	ЮЛ	Администрация Лебедянского муниципального района	4811002246	1024800673270	ООО "РМК"	4813025295	13-0077	2,00	бетон	Закрытая	железобетон	2	0,75	Металл	-	-	-	0	-	-	существующая	Нет
11603	Лебедянский муниципальный район	с. Мокрое	Сельская	47	-	52.904165	39.43104	ЮЛ	Администрация Лебедянского муниципального района	4811002246	1024800673270	ООО "РМК"	4813025295	13-0078	1,00	данные отсутствуют	Закрытая	данные отсутствуют	1	0,75	Металл	-	-	-	0	-	-	существующая	Нет
11604	Лебедянский муниципальный район	с. Мокрое	Лесная	107	-	52.908868	39.408965	ЮЛ	Администрация Лебедянского муниципального района	4811002246	1024800673270	ООО "РМК"	4813025295	13-0079	1,00	данные отсутствуют	Закрытая	данные отсутствуют	1	0,75	Металл	-	-	-	0	-	-	существующая	Нет
11605	Лебедянский муниципальный район	с. Мокрое	Лесная	96	-	52.904383	39.409781	ЮЛ	Администрация Лебедянского муниципального района	4811002246	1024800673270	ООО "РМК"	4813025295	13-0080	1,00	асфальтобетон	Закрытая	данные отсутствуют	1	0,75	Металл	-	-	-	0	-	-	существующая	Нет
11606	Лебедянский муниципальный район	с. Мокрое	Садовая	5	-	52.909744	39.410253	ЮЛ	Администрация Лебедянского муниципального района	4811002246	1024800673270	ООО "РМК"	4813025295	13-0081	2,00	данные отсутствуют	Закрытая	данные отсутствуют	2	0,75	Металл	-	-	-	0	-	-	существующая	Нет
11607	Лебедянский муниципальный район	с. Мокрое	Садовая	11	-	52.905489	39.411235	ЮЛ	Администрация Лебедянского муниципального района	4811002246	1024800673270	ООО "РМК"	4813025295	13-0082	4,00	данные отсутствуют	Закрытая	данные отсутствуют	4	0,75	Металл	-	-	-	0	-	-	существующая	Нет
11608	Лебедянский муниципальный район	с. Мокрое	Сельская	19	-	52.904876	39.415092	ЮЛ	Администрация Лебедянского муниципального района	4811002246	1024800673270	ООО "РМК"	4813025295	13-0083	1,00	данные отсутствуют	Закрытая	данные отсутствуют	1	0,75	Металл	-	-	-	0	-	-	существующая	Нет
11609	Лебедянский муниципальный район	с. Мокрое	Сельская	32	-	52.904345	39.420789	ЮЛ	Администрация Лебедянского муниципального района	4811002246	1024800673270	ООО "РМК"	4813025295	13-0084	2,00	бетон	Закрытая	железобетон	2	0,75	Металл	-	-	-	0	-	-	существующая	Нет
11610	Лебедянский муниципальный район	с. Мокрое	Сельская	39	-	52.903956	39.426834	ЮЛ	Администрация Лебедянского муниципального района	4811002246	1024800673270	ООО "РМК"	4813025295	13-0085	2,00	бетон	Закрытая	железобетон	1	0,75	Металл	-	-	-	0	-	-	существующая	Нет
11611	Лебедянский муниципальный район	с. Мокрое	Сельская	53	-	52.903859	39.434929	ЮЛ	Администрация Лебедянского муниципального района	4811002246	1024800673270	ООО "РМК"	4813025295	13-0086	2,00	бетон	Закрытая	железобетон	2	0,75	Металл	-	-	-	0	-	-	существующая	Нет
11612	Лебедянский муниципальный район	с. Мокрое	Строителей	63	-	52.902483	39.430042	ЮЛ	Администрация Лебедянского муниципального района	4811002246	1024800673270	ООО "РМК"	4813025295	13-0087	1,00	данные отсутствуют	Закрытая	данные отсутствуют	1	0,75	Металл	-	-	-	0	-	-	существующая	Нет
11613	Лебедянский муниципальный район	с. Мокрое	Строителей	70	-	52.902762	39.426829	ЮЛ	Администрация Лебедянского муниципального района	4811002246	1024800673270	ООО "РМК"	4813025295	13-0088	1,00	данные отсутствуют	Закрытая	данные отсутствуют	1	0,75	Металл	-	-	-	0	-	-	существующая	Нет
11614	Лебедянский муниципальный район	с. Мокрое	Строителей	77	-	52.903285	39.422082	ЮЛ	Администрация Лебедянского муниципального района	4811002246	1024800673270	ООО "РМК"	4813025295	13-0089	1,00	данные отсутствуют	Закрытая	данные отсутствуют	1	0,75	Металл	-	-	-	0	-	-	существующая	Нет
11615	Лебедянский муниципальный район	с. Мокрое	Строителей	88	-	52.903791	39.415156	ЮЛ	Администрация Лебедянского муниципального района	4811002246	1024800673270	ООО "РМК"	4813025295	13-0090	1,00	данные отсутствуют	Закрытая	данные отсутствуют	1	0,75	Металл	-	-	-	0	-	-	существующая	Нет

Приложение 1 к приказу управления экологии и природных ресурсов Липецкой области
«Приложение А6. Реестр контейнерных площадок (по данным ОМС)

№ п/п	Данные о нахождении мест (площадок) накопления твердых коммунальных отходов							Данные о собственниках мест (площадок) накопления твердых коммунальных отходов				Организация (ИП), оказывающая услуги по сбору и транспортированию ТКО		Данные о технических характеристиках мест (площадок) накопления твердых коммунальных отходов					Контейнеры для несортированных отходов			Контейнеры для утилизируемых отходов (раздельный сбор)			Контейнеры для сбора крупногабаритных отходов			Статус (существующая/планируемая)	Совместное использование с другими МКД
	Муниципальное образование	Населенный пункт	Улица	Дом	Корпус/Строение	Широта	Долгота	Организационно-правовая форма балансодержателя (юридическое лицо - ЮЛ; индивидуальный предприниматель - ИП; физическое лицо - ФЛ)	для ЮЛ - Полное наименование организации для ИП - Фамилия, Имя, Отчество для ФЛ - Фамилия, Имя, Отчество	ИНН	ОГРН	Наименование	ИНН	Номер контейнерной площадки	Площадь, кв.м.	Тип подстилающей поверхности	Вид площадки	Материал ограждения	Кол-во	Емкость (отдельного контейнера)	Материал контейнера	Кол-во	Емкость (отдельного контейнера)	Материал контейнера	Кол-во	Емкость (отдельного контейнера) м3	Материал контейнера		
11616	Лебедянский муниципальный район	с. Мокрое	Строителей	94	-	52.903142	39.410392	ЮЛ	Администрация Лебедянского муниципального района	4811002246	1024800673270	ООО "РМК"	4813025295	13-0091	6,00	данные отсутствуют	Закрытая	данные отсутствуют	6	0,75	Металл	-	-	-	0	-	-	существующая	Нет
11617	Лебедянский муниципальный район	с. Мокрое	Строителей	56	а	52.902095	39.433707	ЮЛ	Администрация Лебедянского муниципального района	4811002246	1024800673270	ООО "РМК"	4813025295	13-0092	4,00	бетон	Закрытая	железобетон	4	0,75	Металл	-	-	-	0	-	-	существующая	Нет
11618	Лебедянский муниципальный район	с. Мокрое	Строителей	1	-	52.906234	39.420118	ЮЛ	Администрация Лебедянского муниципального района	4811002246	1024800673270	ООО "РМК"	4813025295	13-0093	1,00	бетон	Закрытая	железобетон	1	0,75	Металл	-	-	-	0	-	-	существующая	Нет
11619	Лебедянский муниципальный район	с. Мокрое	Строителей	2	-	52.906078	39.421993	ЮЛ	Администрация Лебедянского муниципального района	4811002246	1024800673270	ООО "РМК"	4813025295	13-0094	2,00	данные отсутствуют	Закрытая	данные отсутствуют	2	0,75	Металл	-	-	-	0	-	-	существующая	Нет
11620	Лебедянский муниципальный район	с. Мокрое	Строителей	3	-	52.906221	39.431695	ЮЛ	Администрация Лебедянского муниципального района	4811002246	1024800673270	ООО "РМК"	4813025295	13-0095	2,00	данные отсутствуют	Закрытая	данные отсутствуют	2	0,75	Металл	-	-	-	0	-	-	существующая	Нет
11621	Лебедянский муниципальный район	с. Волотовские дворики	кладбище	-	-	52.905817	39.171937	ЮЛ	Администрация Лебедянского муниципального района	4811002246	1024800673270	ООО "РМК"	4813025295	13-0096	1,00	данные отсутствуют	Закрытая	данные отсутствуют	1	0,75	Металл	-	-	-	0	-	-	существующая	Да
11622	Лебедянский муниципальный район	д. Калиновка	нет названия ицы	-	-	52.923154	39.078011	ЮЛ	Администрация Лебедянского муниципального района	4811002246	1024800673270	ООО "РМК"	4813025295	13-0097	1,00	данные отсутствуют	Закрытая	Металл	1	0,75	Металл	-	-	-	0	-	-	существующая	Нет
11623	Лебедянский муниципальный район	д. Хмелёвка, кладбище	нет названия ицы	-	-	52.894695	39.211431	ЮЛ	Администрация Лебедянского муниципального района	4811002246	1024800673270	ООО "РМК"	4813025295	13-0098	1,00	бетонная плита	Закрытая	данные отсутствуют	1	0,75	Металл	-	-	-	0	-	-	существующая	Нет
11624	Лебедянский муниципальный район	д. Хмелёвка	нет названия ицы	4	-	52.890126	39.216259	ЮЛ	Администрация Лебедянского муниципального района	4811002246	1024800673270	ООО "РМК"	4813025295	13-0099	1,00	данные отсутствуют	Закрытая	данные отсутствуют	1	0,75	Металл	-	-	-	0	-	-	существующая	Нет
11625	Лебедянский муниципальный район	пос. Сахарного Завода	Тургенева	13	-	52.907023	39.068776	ЮЛ	Администрация Лебедянского муниципального района	4811002246	1024800673270	ООО "РМК"	4813025295	13-0100	3,00	данные отсутствуют	Закрытая	Металл	3	0,75	Металл	-	-	-	0	-	-	существующая	Да
11626	Лебедянский муниципальный район	пос. Сахарного Завода	Тургенева	2	-	52.909258	39.069771	ЮЛ	Администрация Лебедянского муниципального района	4811002246	1024800673270	ООО "РМК"	4813025295	13-0101	4,00	бетон	Закрытая	шифер	4	0,75	Металл	-	-	-	0	-	-	существующая	Нет
11627	Лебедянский муниципальный район	пос. Сахарного Завода	Добрая Лавка	-	-	52.910615	39.067365	ЮЛ	Администрация Лебедянского муниципального района	4811002246	1024800673270	ООО "РМК"	4813025295	13-0102	2,00	бетонная плита	Закрытая	данные отсутствуют	2	0,75	Металл	-	-	-	0	-	-	существующая	Нет
11628	Лебедянский муниципальный район	пос. Сахарного Завода	Октябрьская(стадион)	-	-	52.908682	39.063143	ЮЛ	Администрация Лебедянского муниципального района	4811002246	1024800673270	ООО "РМК"	4813025295	13-0103	5,00	бетон	Закрытая	данные отсутствуют	5	0,75	Металл	-	-	-	0	-	-	существующая	Нет
11629	Лебедянский муниципальный район	пос. Сахарного Завода	Космакова	2	-	52.909744	39.067846	ЮЛ	Администрация Лебедянского муниципального района	4811002246	1024800673270	ООО "РМК"	4813025295	13-0104	6,00	бетонная плита	Закрытая	шифер	6	0,75	Металл	-	-	-	0	-	-	существующая	Нет
11630	Лебедянский муниципальный район	пос. Сахарного Завода	Космакова	5	-	52.907286	39.066747	ЮЛ	Администрация Лебедянского муниципального района	4811002246	1024800673270	ООО "РМК"	4813025295	13-0105	10,00	бетон	Закрытая	данные отсутствуют	1-	0,75	Металл	-	-	-	0	-	-	существующая	Нет
11631	Лебедянский муниципальный район	пос. Сахарного Завода	Черемушки	19	-	52.903241	39.063425	ЮЛ	Администрация Лебедянского муниципального района	4811002246	1024800673270	ООО "РМК"	4813025295	13-0106	2,00	бетон	Закрытая	данные отсутствуют	2	0,75	Металл	-	-	-	0	-	-	существующая	Нет
11632	Лебедянский муниципальный район	пос. Сахарного Завода	Космакова	7	-	52.904807	39.065387	ЮЛ	Администрация Лебедянского муниципального района	4811002246	1024800673270	ООО "РМК"	4813025295	13-0107	4,00	данные отсутствуют	Закрытая	шифер	4	0,75	Металл	-	-	-	0	-	-	существующая	Нет
11633	Лебедянский муниципальный район	пос. Сахарного Завода	пл Заводская	1	-	52.910155	39.066713	ЮЛ	Администрация Лебедянского муниципального района	4811002246	1024800673270	ООО "РМК"	4813025295	13-0108	15,00	бетон	Закрытая	данные отсутствуют	15	0,75	Металл	-	-	-	0	-	-	существующая	Нет
11634	Лебедянский муниципальный район	с. Б.Попово	Барские-1	8	-	52.916344	39.065588	ЮЛ	Администрация Лебедянского муниципального района	4811002246	1024800673270	ООО "РМК"	4813025295	13-0109	3,00	бетонная плита	Закрытая	данные отсутствуют	3	0,75	Металл	-	-	-	0	-	-	существующая	Нет
11635	Лебедянский муниципальный район	с. Б.Попово	Барские-2	12	а	52.918549	39.056329	ЮЛ	Администрация Лебедянского муниципального района	4811002246	1024800673270	ООО "РМК"	4813025295	13-0110	2,00	бетонная плита	Закрытая	данные отсутствуют	2	0,75	Металл	-	-	-	0	-	-	существующая	Нет
11636	Лебедянский муниципальный район	с. Б.Попово	Набережная	31	-	52.920023	39.073877	ЮЛ	Администрация Лебедянского муниципального района	4811002246	1024800673270	ООО "РМК"	4813025295	13-0111	1,00	данные отсутствуют	Закрытая	данные отсутствуют	1	0,75	Металл	-	-	-	0	-	-	существующая	Нет
11637	Лебедянский муниципальный район	с. Б.Попово	Центральная	-	-	52.916282	39.070057	ЮЛ	Администрация Лебедянского муниципального района	4811002246	1024800673270	ООО "РМК"	4813025295	13-0112	2,00	данные отсутствуют	Закрытая	данные отсутствуют	2	0,75	Металл	-	-	-	0	-	-	существующая	Нет
11638	Лебедянский муниципальный район	с. Б.Попово	Центральная	46	-	52.91872	39.080555	ЮЛ	Администрация Лебедянского муниципального района	4811002246	1024800673270	ООО "РМК"	4813025295	13-0113	5,00	бетонная плита	Закрытая	Металл	5	0,75	Металл	-	-	-	0	-	-	существующая	Нет
11639	Лебедянский муниципальный район	с. Б.Попово	Центральная	86	-	52.923375	39.087778	ЮЛ	Администрация Лебедянского муниципального района	4811002246	1024800673270	ООО "РМК"	4813025295	13-0114	3,00	бетон	Закрытая	данные отсутствуют	3	0,75	Металл	-	-	-	0	-	-	существующая	Нет
11640	Лебедянский муниципальный район	с. Б.Попово	Центральная	-	-	52.929069	39.090714	ЮЛ	Администрация Лебедянского муниципального района	4811002246	1024800673270	ООО "РМК"	4813025295	13-0115	4,00	бетонная плита	Закрытая	данные отсутствуют	4	0,75	Металл	-	-	-	0	-	-	существующая	Нет
11641	Лебедянский муниципальный район	с. Б.Попово	Центральная	3	-	52.929237	39.094577	ЮЛ	Администрация Лебедянского муниципального района	4811002246	1024800673270	ООО "РМК"	4813025295	13-0116	4,00	бетонная плита	Закрытая	данные отсутствуют	4	0,75	Металл	-	-	-	0	-	-	существующая	Да

Приложение 1 к приказу управления экологии и природных ресурсов Липецкой области
«Приложение А6. Реестр контейнерных площадок (по данным ОМС)

№ п/п	Данные о нахождении мест (площадок) накопления твердых коммунальных отходов							Данные о собственниках мест (площадок) накопления твердых коммунальных отходов				Организация (ИП), оказывающая услуги по сбору и транспортированию ТКО		Данные о технических характеристиках мест (площадок) накопления твердых коммунальных отходов					Контейнеры для несортированных отходов			Контейнеры для утилизируемых отходов (раздельный сбор)			Контейнеры для сбора крупногабаритных отходов			Статус (существующая/планируемая)	Совместное использование с другими МКД
	Муниципальное образование	Населенный пункт	Улица	Дом	Корпус/Строение	Широта	Долгота	Организационно-правовая форма балансодержателя (юридическое лицо - ЮЛ; индивидуальный предприниматель - ИП; физическое лицо - ФЛ)	для ЮЛ - Полное наименование организации для ИП - Фамилия, Имя, Отчество для ФЛ - Фамилия, Имя, Отчество	ИНН	ОГРН	Наименование	ИНН	Номер контейнерной площадки	Площадь, кв.м.	Тип подстилающей поверхности	Вид площадки	Материал ограждения	Кол-во	Емкость (отдельного контейнера)	Материал контейнера	Кол-во	Емкость (отдельного контейнера)	Материал контейнера	Кол-во	Емкость (отдельного контейнера) м3	Материал контейнера		
11642	Лебедянский муниципальный район	с. Б.Попово	Центральная	1	-	52.928372	39.093488	ЮЛ	Администрация Лебедянского муниципального района	4811002246	1024800673270	ООО "РМК"	4813025295	13-0117	1,00	бетонная плита	Закрытая	данные отсутствуют	1	0,75	Металл	-	-	-	0	-	-	существующая	Да
11643	Лебедянский муниципальный район	с. Б.Попово	Центральная	45	-	52.93073	39.096457	ЮЛ	Администрация Лебедянского муниципального района	4811002246	1024800673270	ООО "РМК"	4813025295	13-0118	4,00	данные отсутствуют	Закрытая	шифер	4	0,75	Металл	-	-	-	0	-	-	существующая	Да
11644	Лебедянский муниципальный район	с. Б.Попово	Центральная	121	-	52.927399	39.09304	ЮЛ	Администрация Лебедянского муниципального района	4811002246	1024800673270	ООО "РМК"	4813025295	13-0119	3,00	бетонная плита	Закрытая	данные отсутствуют	3	0,75	Металл	-	-	-	0	-	-	существующая	Нет
11645	Лебедянский муниципальный район	с. Б.Попово	Бутырки	17	-	52.923382	39.082129	ЮЛ	Администрация Лебедянского муниципального района	4811002246	1024800673270	ООО "РМК"	4813025295	13-0120	1,00	бетонная плита	Закрытая	данные отсутствуют	1	0,75	Металл	-	-	-	0	-	-	существующая	Да
11646	Лебедянский муниципальный район	с. Теплое	Мокрая Слобода	5	-	52.91388	39.210484	ЮЛ	Администрация Лебедянского муниципального района	4811002246	1024800673270	ООО "РМК"	4813025295	13-0121	3,00	данные отсутствуют	Закрытая	Металл	3	0,75	Металл	-	-	-	0	-	-	существующая	Да
11647	Лебедянский муниципальный район	с. Теплое	Мокрая Слобода	126	-	52.91029	39.208552	ЮЛ	Администрация Лебедянского муниципального района	4811002246	1024800673270	ООО "РМК"	4813025295	13-0122	2,00	бетон	Закрытая	данные отсутствуют	2	0,75	Металл	-	-	-	0	-	-	существующая	Да
11648	Лебедянский муниципальный район	с. Теплое	кладбище	-	-	52.913569	39.208057	ЮЛ	Администрация Лебедянского муниципального района	4811002246	1024800673270	ООО "РМК"	4813025295	13-0123	3,00	асфальтобетон	Закрытая	Металл	3	0,75	Металл	-	-	-	0	-	-	существующая	Нет
11649	Лебедянский муниципальный район	с. Теплое	Верхняя Слобода	-	-	52.916215	39.198317	ЮЛ	Администрация Лебедянского муниципального района	4811002246	1024800673270	ООО "РМК"	4813025295	13-0124	3,00	бетон	Закрытая	данные отсутствуют	3	0,75	Металл	-	-	-	0	-	-	существующая	Нет
11650	Лебедянский муниципальный район	с. Теплое	Заверх	-	-	52.913964	39.194381	ЮЛ	Администрация Лебедянского муниципального района	4811002246	1024800673270	ООО "РМК"	4813025295	13-0125	1,00	данные отсутствуют	Закрытая	данные отсутствуют	1	0,75	Металл	-	-	-	0	-	-	существующая	Да
11651	Лебедянский муниципальный район	с. Теплое	Нижняя Слобода	-	-	52.918024	39.196096	ЮЛ	Администрация Лебедянского муниципального района	4811002246	1024800673270	ООО "РМК"	4813025295	13-0126	2,00	данные отсутствуют	Закрытая	данные отсутствуют	2	0,75	Металл	-	-	-	0	-	-	существующая	Нет
11652	Лебедянский муниципальный район	с. Теплое	Кривка	-	-	52.918898	39.207551	ЮЛ	Администрация Лебедянского муниципального района	4811002246	1024800673270	ООО "РМК"	4813025295	13-0127	1,00	бетон	Закрытая	Металл	1	0,75	Металл	-	-	-	0	-	-	существующая	Нет
11653	Лебедянский муниципальный район	д. Васильевка	Новая	-	-	53.001456	39.07283	ЮЛ	Администрация Лебедянского муниципального района	4811002246	1024800673270	ООО "РМК"	4813025295	13-0128	3,00	бетонная плита	Закрытая	Металл	3	0,75	Металл	-	-	-	0	-	-	существующая	Нет
11654	Лебедянский муниципальный район	д. Васильевка	Трудовая	1	-	53.003388	39.072079	ЮЛ	Администрация Лебедянского муниципального района	4811002246	1024800673270	ООО "РМК"	4813025295	13-0129	2,00	бетонная плита	Закрытая	Металл	2	0,75	Металл	-	-	-	0	-	-	существующая	Нет
11655	Лебедянский муниципальный район	д. Васильевка	Трудовая	13	-	53.005563	39.071863	ЮЛ	Администрация Лебедянского муниципального района	4811002246	1024800673270	ООО "РМК"	4813025295	13-0130	2,00	бетонная плита	Закрытая	Металл	2	0,75	Металл	-	-	-	0	-	-	существующая	Нет
11656	Лебедянский муниципальный район	д. Васильевка	Трудовая	40	-	53.008493	39.070571	ЮЛ	Администрация Лебедянского муниципального района	4811002246	1024800673270	ООО "РМК"	4813025295	13-0131	2,00	бетонная плита	Закрытая	Металл	2	0,75	Металл	-	-	-	0	-	-	существующая	Нет
11657	Лебедянский муниципальный район	с. Волотово	Киршань	15	-	52.968664	39.090692	ЮЛ	Администрация Лебедянского муниципального района	4811002246	1024800673270	ООО "РМК"	4813025295	13-0132	2,00	бетонная плита	Закрытая	Металл	2	0,75	Металл	-	-	-	0	-	-	существующая	Нет
11658	Лебедянский муниципальный район	с. Волотово	Киршань	29	-	52.971489	39.087779	ЮЛ	Администрация Лебедянского муниципального района	4811002246	1024800673270	ООО "РМК"	4813025295	13-0133	1,00	бетонная плита	Закрытая	Металл	1	0,75	Металл	-	-	-	0	-	-	существующая	Нет
11659	Лебедянский муниципальный район	с. Волотово	Киршань	51	-	52.973955	39.085491	ЮЛ	Администрация Лебедянского муниципального района	4811002246	1024800673270	ООО "РМК"	4813025295	13-0134	1,00	бетонная плита	Закрытая	Металл	1	0,75	Металл	-	-	-	0	-	-	существующая	Да
11660	Лебедянский муниципальный район	с. Волотово	Козина	9	-	52.961356	39.091475	ЮЛ	Администрация Лебедянского муниципального района	4811002246	1024800673270	ООО "РМК"	4813025295	13-0135	1,00	бетонная плита	Закрытая	Металл	1	0,75	Металл	-	-	-	0	-	-	существующая	Да
11661	Лебедянский муниципальный район	с. Волотово	Козина	19	-	52.961284	39.094056	ЮЛ	Администрация Лебедянского муниципального района	4811002246	1024800673270	ООО "РМК"	4813025295	13-0136	1,00	бетонная плита	Закрытая	Металл	1	0,75	Металл	-	-	-	0	-	-	существующая	Нет
11662	Лебедянский муниципальный район	с. Волотово	Козина	32	-	52.959832	39.092564	ЮЛ	Администрация Лебедянского муниципального района	4811002246	1024800673270	ООО "РМК"	4813025295	13-0137	1,00	бетонная плита	Закрытая	Металл	1	0,75	Металл	-	-	-	0	-	-	существующая	Нет
11663	Лебедянский муниципальный район	с. Волотово	Козина	37	-	52.959496	39.097189	ЮЛ	Администрация Лебедянского муниципального района	4811002246	1024800673270	ООО "РМК"	4813025295	13-0138	1,00	бетонная плита	Закрытая	Металл	1	0,75	Металл	-	-	-	0	-	-	существующая	Да
11664	Лебедянский муниципальный район	с. Волотово	Козина	39	-	52.957766	39.094254	ЮЛ	Администрация Лебедянского муниципального района	4811002246	1024800673270	ООО "РМК"	4813025295	13-0139	1,00	бетонная плита	Закрытая	Металл	1	0,75	Металл	-	-	-	0	-	-	существующая	Да

Приложение 1 к приказу управления экологии и природных ресурсов Липецкой области
«Приложение А6. Реестр контейнерных площадок (по данным ОМС)

№ п/п	Данные о нахождении мест (площадок) накопления твердых коммунальных отходов							Данные о собственниках мест (площадок) накопления твердых коммунальных отходов				Организация (ИП), оказывающая услуги по сбору и транспортированию ТКО		Данные о технических характеристиках мест (площадок) накопления твердых коммунальных отходов					Контейнеры для несортированных отходов			Контейнеры для утилизируемых отходов (раздельный сбор)			Контейнеры для сбора крупногабаритных отходов			Статус (существующая/планируемая)	Совместное использование с другими МКД
	Муниципальное образование	Населенный пункт	Улица	Дом	Корпус/Строение	Широта	Долгота	Организационно-правовая форма балансодержателя (юридическое лицо - ЮЛ; индивидуальный предприниматель - ИП; физическое лицо - ФЛ)	для ЮЛ - Полное наименование организации для ИП - Фамилия, Имя, Отчество для ФЛ - Фамилия, Имя, Отчество	ИНН	ОГРН	Наименование	ИНН	Номер контейнерной площадки	Площадь, кв.м.	Тип подстилающей поверхности	Вид площадки	Материал ограждения	Кол-во	Емкость (отдельного контейнера)	Материал контейнера	Кол-во	Емкость (отдельного контейнера)	Материал контейнера	Кол-во	Емкость (отдельного контейнера) м3	Материал контейнера		
11665	Лебедянский муниципальный район	с. Волотово	Садовая	-	-	52.957611	39.100198	ЮЛ	Администрация Лебедянского муниципального района	4811002246	1024800673270	ООО "РМК"	4813025295	13-0140	1,00	бетонная плита	Закрытая	Металл	1	0,75	Металл	-	-	-	0	-	-	существующая	Да
11666	Лебедянский муниципальный район	с. Волотово	Садовая	-	-	52.966772	39.081524	ЮЛ	Администрация Лебедянского муниципального района	4811002246	1024800673270	ООО "РМК"	4813025295	13-0141	2,00	бетонная плита	Закрытая	Металл	2	0,75	Металл	-	-	-	0	-	-	существующая	Да
11667	Лебедянский муниципальный район	с. Волотово	Садовая	24	-	52.968313	39.081664	ЮЛ	Администрация Лебедянского муниципального района	4811002246	1024800673270	ООО "РМК"	4813025295	13-0142	2,00	бетонная плита	Закрытая	Металл	2	0,75	Металл	-	-	-	0	-	-	существующая	Да
11668	Лебедянский муниципальный район	с. Волотово	Углянь	3	-	52.964448	39.078361	ЮЛ	Администрация Лебедянского муниципального района	4811002246	1024800673270	ООО "РМК"	4813025295	13-0143	1,00	бетонная плита	Закрытая	Металл	1	0,75	Металл	-	-	-	0	-	-	существующая	Да
11669	Лебедянский муниципальный район	с. Волотово	Углянь	19	-	52.962925	39.080378	ЮЛ	Администрация Лебедянского муниципального района	4811002246	1024800673270	ООО "РМК"	4813025295	13-0144	2,00	бетонная плита	Закрытая	Металл	2	0,75	Металл	-	-	-	0	-	-	существующая	Да
11670	Лебедянский муниципальный район	с. Волотово	Углянь	46	-	52.963814	39.085546	ЮЛ	Администрация Лебедянского муниципального района	4811002246	1024800673270	ООО "РМК"	4813025295	13-0145	2,00	бетонная плита	Закрытая	Металл	2	0,75	Металл	-	-	-	0	-	-	существующая	Да
11671	Лебедянский муниципальный район	с. Волотово	Углянь	61	-	52.964799	39.089328	ЮЛ	Администрация Лебедянского муниципального района	4811002246	1024800673270	ООО "РМК"	4813025295	13-0146	2,00	бетонная плита	Закрытая	Металл	2	0,75	Металл	-	-	-	0	-	-	существующая	Нет
11672	Лебедянский муниципальный район	с. Волотово	Удалив	6	-	52.962893	39.100736	ЮЛ	Администрация Лебедянского муниципального района	4811002246	1024800673270	ООО "РМК"	4813025295	13-0147	2,00	бетонная плита	Закрытая	Металл	2	0,75	Металл	-	-	-	0	-	-	существующая	Нет
11673	Лебедянский муниципальный район	с. Волотово	Удалив	23	-	52.960505	39.107123	ЮЛ	Администрация Лебедянского муниципального района	4811002246	1024800673270	ООО "РМК"	4813025295	13-0148	1,00	бетонная плита	Закрытая	Металл	1	0,75	Металл	-	-	-	0	-	-	существующая	Нет
11674	Лебедянский муниципальный район	с. Волотово	Удалив	29	-	52.960268	39.10899	ЮЛ	Администрация Лебедянского муниципального района	4811002246	1024800673270	ООО "РМК"	4813025295	13-0149	1,00	бетонная плита	Закрытая	Металл	1	0,75	Металл	-	-	-	0	-	-	существующая	Нет
11675	Лебедянский муниципальный район	с. Волотово	Удалив	37	-	52.960171	39.112326	ЮЛ	Администрация Лебедянского муниципального района	4811002246	1024800673270	ООО "РМК"	4813025295	13-0150	1,00	бетонная плита	Закрытая	Металл	1	0,75	Металл	-	-	-	0	-	-	существующая	Нет
11676	Лебедянский муниципальный район	с. Волотово	Удалив	50	-	52.959963	39.111805	ЮЛ	Администрация Лебедянского муниципального района	4811002246	1024800673270	ООО "РМК"	4813025295	13-0151	1,00	бетонная плита	Закрытая	Металл	1	0,75	Металл	-	-	-	0	-	-	существующая	Да
11677	Лебедянский муниципальный район	с. Волотово	Удалив	78	-	52.961548	39.10279	ЮЛ	Администрация Лебедянского муниципального района	4811002246	1024800673270	ООО "РМК"	4813025295	13-0152	2,00	бетонная плита	Закрытая	Металл	2	0,75	Металл	-	-	-	0	-	-	существующая	Да
11678	Лебедянский муниципальный район	с. Волотово	Центральная	-	-	52.965827	39.09404	ЮЛ	Администрация Лебедянского муниципального района	4811002246	1024800673270	ООО "РМК"	4813025295	13-0153	1,00	бетонная плита	Закрытая	Металл	1	0,75	Металл	-	-	-	0	-	-	существующая	Нет
11679	Лебедянский муниципальный район	с. Волотово	Центральная	6	-	52.965445	39.095108	ЮЛ	Администрация Лебедянского муниципального района	4811002246	1024800673270	ООО "РМК"	4813025295	13-0154	1,00	бетонная плита	Закрытая	Металл	1	0,75	Металл	-	-	-	0	-	-	существующая	Нет
11680	Лебедянский муниципальный район	с. Волотово	Центральная	15	-	52.964462	39.096932	ЮЛ	Администрация Лебедянского муниципального района	4811002246	1024800673270	ООО "РМК"	4813025295	13-0155	1,00	бетонная плита	Закрытая	Металл	1	0,75	Металл	-	-	-	0	-	-	существующая	Нет
11681	Лебедянский муниципальный район	с. Волотово	Центральная	35	-	52.962002	39.097557	ЮЛ	Администрация Лебедянского муниципального района	4811002246	1024800673270	ООО "РМК"	4813025295	13-0156	1,00	бетонная плита	Закрытая	Металл	1	0,75	Металл	-	-	-	0	-	-	существующая	Нет

Приложение 1 к приказу управления экологии и природных ресурсов Липецкой области
«Приложение А6. Реестр контейнерных площадок (по данным ОМС)

№ п/п	Данные о нахождении мест (площадок) накопления твердых коммунальных отходов							Данные о собственниках мест (площадок) накопления твердых коммунальных отходов				Организация (ИП), оказывающая услуги по сбору и транспортированию ТКО		Данные о технических характеристиках мест (площадок) накопления твердых коммунальных отходов					Контейнеры для несортированных отходов			Контейнеры для утилизируемых отходов (раздельный сбор)			Контейнеры для сбора крупногабаритных отходов			Статус (существующая/планируемая)	Совместное использование с другими МКД
	Муниципальное образование	Населенный пункт	Улица	Дом	Корпус/Строение	Широта	Долгота	Организационно-правовая форма балансодержателя (юридическое лицо - ЮЛ; индивидуальный предприниматель - ИП; физическое лицо - ФЛ)	для ЮЛ - Полное наименование организации для ИП - Фамилия, Имя, Отчество для ФЛ - Фамилия, Имя, Отчество	ИНН	ОГРН	Наименование	ИНН	Номер контейнерной площадки	Площадь, кв.м.	Тип подстилающей поверхности	Вид площадки	Материал ограждения	Кол-во	Емкость (отдельного контейнера)	Материал контейнера	Кол-во	Емкость (отдельного контейнера)	Материал контейнера	Кол-во	Емкость (отдельного контейнера) м3	Материал контейнера		
11682	Лебедянский муниципальный район	с. Волотово	Центральная	49	-	52.959325	39.101985	ЮЛ	Администрация Лебедянского муниципального района	4811002246	1024800673270	ООО "РМК"	4813025295	13-0157	1,00	бетонная плита	Закрытая	Металл	1	0,75	Металл	-	-	-	0	-	-	существующая	Нет
11683	Лебедянский муниципальный район	с. Волотово	Центральная	57	-	52.95845	39.10441	ЮЛ	Администрация Лебедянского муниципального района	4811002246	1024800673270	ООО "РМК"	4813025295	13-0158	1,00	данные отсутствуют	Закрытая	Металл	1	0,75	Металл	-	-	-	0	-	-	существующая	Нет
11684	Лебедянский муниципальный район	с. Черепянь	Задонка	20	-	52.981463	39.101714	ЮЛ	Администрация Лебедянского муниципального района	4811002246	1024800673270	ООО "РМК"	4813025295	13-0159	2,00	бетонная плита	Закрытая	Металл	2	0,75	Металл	-	-	-	0	-	-	существующая	Нет
11685	Лебедянский муниципальный район	с. Черепянь	Сельская	16	-	52.967995	39.103955	ЮЛ	Администрация Лебедянского муниципального района	4811002246	1024800673270	ООО "РМК"	4813025295	13-0160	1,00	бетонная плита	Закрытая	Металл	1	0,75	Металл	-	-	-	0	-	-	существующая	Нет
11686	Лебедянский муниципальный район	с. Черепянь	Сельская	50	-	52.967042	39.10593	ЮЛ	Администрация Лебедянского муниципального района	4811002246	1024800673270	ООО "РМК"	4813025295	13-0161	1,00	бетонная плита	Закрытая	Металл	1	0,75	Металл	-	-	-	0	-	-	существующая	Да
11687	Лебедянский муниципальный район	с. Черепянь	Сельская	58	-	52.966324	39.108243	ЮЛ	Администрация Лебедянского муниципального района	4811002246	1024800673270	ООО "РМК"	4813025295	13-0162	2,00	бетонная плита	Закрытая	Металл	2	0,75	Металл	-	-	-	0	-	-	существующая	Нет
11688	Лебедянский муниципальный район	с. Черепянь	Сельская	71	-	52.965425	39.112948	ЮЛ	Администрация Лебедянского муниципального района	4811002246	1024800673270	ООО "РМК"	4813025295	13-0163	1,00	бетонная плита	Закрытая	Металл	1	0,75	Металл	-	-	-	0	-	-	существующая	Нет
11689	Лебедянский муниципальный район	с. Черепянь	Центральная	24	-	52.976942	39.099629	ЮЛ	Администрация Лебедянского муниципального района	4811002246	1024800673270	ООО "РМК"	4813025295	13-0164	2,00	бетонная плита	Закрытая	Металл	2	0,75	Металл	-	-	-	0	-	-	существующая	Нет
11690	Лебедянский муниципальный район	с. Черепянь	Центральная	51	-	52.973646	39.098419	ЮЛ	Администрация Лебедянского муниципального района	4811002246	1024800673270	ООО "РМК"	4813025295	13-0165	2,00	бетонная плита	Закрытая	Металл	2	0,75	Металл	-	-	-	0	-	-	существующая	Нет
11691	Лебедянский муниципальный район	с. Павелка	Морозовка	17	-	52.913569	39.310522	ЮЛ	Администрация Лебедянского муниципального района	4811002246	1024800673270	ООО "РМК"	4813025295	13-0276	2,00	бетон	Закрытая	Металл	2	0,75	Металл	-	-	-	0	-	-	существующая	Нет
11692	Лебедянский муниципальный район	с. Черепянь	Центральная	79	-	52.970262	39.099669	ЮЛ	Администрация Лебедянского муниципального района	4811002246	1024800673270	ООО "РМК"	4813025295	13-0166	2,00	бетонная плита	Закрытая	Металл	2	0,75	Металл	-	-	-	0	-	-	существующая	Да
11693	Лебедянский муниципальный район	с. Черепянь	Школьная	8	-	52.97418	39.104269	ЮЛ	Администрация Лебедянского муниципального района	4811002246	1024800673270	ООО "РМК"	4813025295	13-0167	2,00	бетонная плита	Закрытая	Металл	2	0,75	Металл	-	-	-	0	-	-	существующая	Нет
11694	Лебедянский муниципальный район	с. Черепянь	Школьная	28	-	52.977387	39.106906	ЮЛ	Администрация Лебедянского муниципального района	4811002246	1024800673270	ООО "РМК"	4813025295	13-0168	1,00	бетонная плита	Закрытая	Металл	1	0,75	Металл	-	-	-	0	-	-	существующая	Нет
11695	Лебедянский муниципальный район	с. Черепянь	Школьная	40	-	52.979762	39.11073	ЮЛ	Администрация Лебедянского муниципального района	4811002246	1024800673270	ООО "РМК"	4813025295	13-0169	1,00	бетонная плита	Закрытая	Металл	1	0,75	Металл	-	-	-	0	-	-	существующая	Нет
11696	Лебедянский муниципальный район	с. Визово	Зеленая	1	-	53.02016	39.302534	ЮЛ	Администрация Лебедянского муниципального района	4811002246	1024800673270	ООО "РМК"	4813025295	13-0170	1,00	бетонная плита	Закрытая	Металл	1	0,75	Металл	-	-	-	0	-	-	существующая	Нет
11697	Лебедянский муниципальный район	с. Визово	кладбище	-	-	53.025916	39.288561	ЮЛ	Администрация Лебедянского муниципального района	4811002246	1024800673270	ООО "РМК"	4813025295	13-0171	1,00	бетонная плита	Закрытая	Металл	1	0,75	Металл	-	-	-	0	-	-	существующая	Нет
11698	Лебедянский муниципальный район	с. Визово	Центральная	1	-	53.020844	39.287781	ЮЛ	Администрация Лебедянского муниципального района	4811002246	1024800673270	ООО "РМК"	4813025295	13-0172	1,00	бетонная плита	Закрытая	Металл	1	0,75	Металл	-	-	-	0	-	-	существующая	Нет
11699	Лебедянский муниципальный район	с. Визово	Центральная	7	-	53.021281	39.291128	ЮЛ	Администрация Лебедянского муниципального района	4811002246	1024800673270	ООО "РМК"	4813025295	13-0173	1,00	бетонная плита	Закрытая	Металл	1	0,75	Металл	-	-	-	0	-	-	существующая	Нет
11700	Лебедянский муниципальный район	с. Визово	Центральная	12	-	53.021669	39.293907	ЮЛ	Администрация Лебедянского муниципального района	4811002246	1024800673270	ООО "РМК"	4813025295	13-0174	1,00	бетонная плита	Закрытая	Металл	1	0,75	Металл	-	-	-	0	-	-	существующая	Нет
11701	Лебедянский муниципальный район	с. Визово	Центральная	19	-	53.022145	39.297444	ЮЛ	Администрация Лебедянского муниципального района	4811002246	1024800673270	ООО "РМК"	4813025295	13-0175	1,00	бетонная плита	Закрытая	Металл	1	0,75	Металл	-	-	-	0	-	-	существующая	Нет
11702	Лебедянский муниципальный район	с. Визово	Центральная	24	-	53.022931	39.300671	ЮЛ	Администрация Лебедянского муниципального района	4811002246	1024800673270	ООО "РМК"	4813025295	13-0176	1,00	бетонная плита	Закрытая	Металл	1	0,75	Металл	-	-	-	0	-	-	существующая	Нет
11703	Лебедянский муниципальный район	с. Визово	Центральная	36	-	53.024439	39.305026	ЮЛ	Администрация Лебедянского муниципального района	4811002246	1024800673270	ООО "РМК"	4813025295	13-0177	1,00	бетонная плита	Закрытая	Металл	1	0,75	Металл	-	-	-	0	-	-	существующая	Нет

Приложение 1 к приказу управления экологии и природных ресурсов Липецкой области
«Приложение А6. Реестр контейнерных площадок (по данным ОМС)

№ п/п	Данные о нахождении мест (площадок) накопления твердых коммунальных отходов							Данные о собственниках мест (площадок) накопления твердых коммунальных отходов				Организация (ИП), оказывающая услуги по сбору и транспортированию ТКО		Данные о технических характеристиках мест (площадок) накопления твердых коммунальных отходов					Контейнеры для несортированных отходов			Контейнеры для утилизируемых отходов (раздельный сбор)			Контейнеры для сбора крупногабаритных отходов			Статус (существующая/планируемая)	Совместное использование с другими МКД
	Муниципальное образование	Населенный пункт	Улица	Дом	Корпус/Строение	Широта	Долгота	Организационно-правовая форма балансодержателя (юридическое лицо - ЮЛ; индивидуальный предприниматель - ИП; физическое лицо - ФЛ)	для ЮЛ - Полное наименование организации для ИП - Фамилия, Имя, Отчество для ФЛ - Фамилия, Имя, Отчество	ИНН	ОГРН	Наименование	ИНН	Номер контейнерной площадки	Площадь, кв.м.	Тип подстилающей поверхности	Вид площадки	Материал ограждения	Кол-во	Емкость (отдельного контейнера)	Материал контейнера	Кол-во	Емкость (отдельного контейнера)	Материал контейнера	Кол-во	Емкость (отдельного контейнера) м3	Материал контейнера		
11704	Лебедянский муниципальный район	с. Вязово	Центральная	41	-	53.025419	39.307888	ЮЛ	Администрация Лебедянского муниципального района	4811002246	1024800673270	ООО "РМК"	4813025295	13-0178	1,00	бетонная плита	Закрытая	Металл	1	0,75	Металл	-	-	-	0	-	-	существующая	Да
11705	Лебедянский муниципальный район	с. Вязово	Центральная	46	-	53.026256	39.311278	ЮЛ	Администрация Лебедянского муниципального района	4811002246	1024800673270	ООО "РМК"	4813025295	13-0179	1,00	бетонная плита	Закрытая	Металл	1	0,75	Металл	-	-	-	0	-	-	существующая	Нет
11706	Лебедянский муниципальный район	с. Вязово	Центральная	49	-	53.026721	39.31539	ЮЛ	Администрация Лебедянского муниципального района	4811002246	1024800673270	ООО "РМК"	4813025295	13-0180	1,00	бетонная плита	Закрытая	Металл	1	0,75	Металл	-	-	-	0	-	-	существующая	Нет
11707	Лебедянский муниципальный район	с. Сезёново	Грязновка	51	-	53.07641	39.314166	ЮЛ	Администрация Лебедянского муниципального района	4811002246	1024800673270	ООО "РМК"	4813025295	13-0181	1,00	данные отсутствуют	Закрытая	Металл	1	0,75	Металл	-	-	-	0	-	-	существующая	Нет
11708	Лебедянский муниципальный район	с. Сезёново	кладбище	-	-	53.081214	39.318186	ЮЛ	Администрация Лебедянского муниципального района	4811002246	1024800673270	ООО "РМК"	4813025295	13-0182	1,00	данные отсутствуют	Закрытая	Металл	1	0,75	Металл	-	-	-	0	-	-	существующая	Да
11709	Лебедянский муниципальный район	с. Сезёново	Евсеевка	71	-	53.072795	39.305416	ЮЛ	Администрация Лебедянского муниципального района	4811002246	1024800673270	ООО "РМК"	4813025295	13-0183	1,00	данные отсутствуют	Закрытая	Металл	1	0,75	Металл	-	-	-	0	-	-	существующая	Да
11710	Лебедянский муниципальный район	с. Докторово	Набережная	21	-	52.795011	39.025432	ЮЛ	Администрация Лебедянского муниципального района	4811002246	1024800673270	ООО "РМК"	4813025295	13-0207	1,00	данные отсутствуют	Закрытая	Металл	1	0,75	Металл	-	-	-	0	-	-	существующая	Нет
11711	Лебедянский муниципальный район	с. Сезёново	Советская	1	-	53.08089	39.316225	ЮЛ	Администрация Лебедянского муниципального района	4811002246	1024800673270	ООО "РМК"	4813025295	13-0184	1,00	данные отсутствуют	Закрытая	Металл	1	0,75	Металл	-	-	-	0	-	-	существующая	Да
11712	Лебедянский муниципальный район	с. Сезёново	Советская	16	-	53.076686	39.310577	ЮЛ	Администрация Лебедянского муниципального района	4811002246	1024800673270	ООО "РМК"	4813025295	13-0185	1,00	данные отсутствуют	Закрытая	Металл	1	0,75	Металл	-	-	-	0	-	-	существующая	Нет
11713	Лебедянский муниципальный район	с. Сезёново	пляж	-	-	53.076067	39.318403	ЮЛ	Администрация Лебедянского муниципального района	4811002246	1024800673270	ООО "РМК"	4813025295	13-0186	1,00	данные отсутствуют	Закрытая	Металл	1	0,75	Металл	-	-	-	0	-	-	существующая	Нет
11714	Лебедянский муниципальный район	с. Сезёново	Новая	39	-	53.079824	39.316335	ЮЛ	Администрация Лебедянского муниципального района	4811002246	1024800673270	ООО "РМК"	4813025295	13-0187	1,00	данные отсутствуют	Закрытая	Металл	1	0,75	Металл	-	-	-	0	-	-	существующая	Да
11715	Лебедянский муниципальный район	с. Сезёново	Новая	40	-	53.080012	39.315769	ЮЛ	Администрация Лебедянского муниципального района	4811002246	1024800673270	ООО "РМК"	4813025295	13-0188	1,00	данные отсутствуют	Закрытая	Металл	1	0,75	Металл	-	-	-	0	-	-	существующая	Да
11716	Лебедянский муниципальный район	с. Сезёново	Советская	9	-	53.078342	39.312692	ЮЛ	Администрация Лебедянского муниципального района	4811002246	1024800673270	ООО "РМК"	4813025295	13-0189	2,00	данные отсутствуют	Закрытая	Металл	2	0,75	Металл	-	-	-	0	-	-	существующая	Нет
11717	Лебедянский муниципальный район	с. Сурки	Новая	29	-	53.084661	39.392691	ЮЛ	Администрация Лебедянского муниципального района	4811002246	1024800673270	ООО "РМК"	4813025295	13-0190	1,00	данные отсутствуют	Закрытая	Металл	1	0,75	Металл	-	-	-	0	-	-	существующая	Да
11718	Лебедянский муниципальный район	с. Сурки	Новая	60	-	53.086986	39.392761	ЮЛ	Администрация Лебедянского муниципального района	4811002246	1024800673270	ООО "РМК"	4813025295	13-0191	4,00	асфальтобетон	Закрытая	Металл	4	0,75	Металл	-	-	-	0	-	-	существующая	Нет
11719	Лебедянский муниципальный район	с. Сурки	Новая	63	-	53.086967	39.389038	ЮЛ	Администрация Лебедянского муниципального района	4811002246	1024800673270	ООО "РМК"	4813025295	13-0192	1,00	данные отсутствуют	Закрытая	Металл	1	0,75	Металл	-	-	-	0	-	-	существующая	Нет
11720	Лебедянский муниципальный район	с. Сурки	Новая	72	-	53.085144	39.388431	ЮЛ	Администрация Лебедянского муниципального района	4811002246	1024800673270	ООО "РМК"	4813025295	13-0193	1,00	данные отсутствуют	Закрытая	Металл	1	0,75	Металл	-	-	-	0	-	-	существующая	Нет

Приложение 1 к приказу управления экологии и природных ресурсов Липецкой области
«Приложение А6. Реестр контейнерных площадок (по данным ОМС)

№ п/п	Данные о нахождении мест (площадок) накопления твердых коммунальных отходов							Данные о собственниках мест (площадок) накопления твердых коммунальных отходов				Организация (ИП), оказывающая услуги по сбору и транспортированию ТКО		Данные о технических характеристиках мест (площадок) накопления твердых коммунальных отходов					Контейнеры для несортированных отходов			Контейнеры для утилизируемых отходов (раздельный сбор)			Контейнеры для сбора крупногабаритных отходов			Статус (существующая/планируемая)	Совместное использование с другими МКД
	Муниципальное образование	Населенный пункт	Улица	Дом	Корпус/Строение	Широта	Долгота	Организационно-правовая форма балансодержателя (юридическое лицо - ЮЛ; индивидуальный предприниматель - ИП; физическое лицо - ФЛ)	для ЮЛ - Полное наименование организации для ИП - Фамилия, Имя, Отчество для ФЛ - Фамилия, Имя, Отчество	ИНН	ОГРН	Наименование	ИНН	Номер контейнерной площадки	Площадь, кв.м.	Тип подстилающей поверхности	Вид площадки	Материал ограждения	Кол-во	Емкость (отдельного контейнера)	Материал контейнера	Кол-во	Емкость (отдельного контейнера)	Материал контейнера	Кол-во	Емкость (отдельного контейнера) м3	Материал контейнера		
11721	Лебедянский муниципальный район	с. Сурки	Овражная	-	-	53.083786	39.390945	ЮЛ	Администрация Лебедянского муниципального района	4811002246	1024800673270	ООО "РМК"	4813025295	13-0194	1,00	данные отсутствуют	Закрытая	Металл	1	0,75	Металл	-	-	-	0	-	-	существующая	Да
11722	Лебедянский муниципальный район	с. Докторово	Набережная	29	-	52.793424	39.025676	ЮЛ	Администрация Лебедянского муниципального района	4811002246	1024800673270	ООО "РМК"	4813025295	13-0208	1,00	данные отсутствуют	Закрытая	Металл	1	0,75	Металл	-	-	-	0	-	-	существующая	Нет
11723	Лебедянский муниципальный район	с. Докторово	Александровка	2	-	52.792823	39.044717	ЮЛ	Администрация Лебедянского муниципального района	4811002246	1024800673270	ООО "РМК"	4813025295	13-0195	1,00	данные отсутствуют	Закрытая	Металл	1	0,75	Металл	-	-	-	0	-	-	существующая	Да
11724	Лебедянский муниципальный район	с. Докторово	Александровка	10	-	52.793974	39.038328	ЮЛ	Администрация Лебедянского муниципального района	4811002246	1024800673270	ООО "РМК"	4813025295	13-0196	1,00	данные отсутствуют	Закрытая	Металл	1	0,75	Металл	-	-	-	0	-	-	существующая	Да
11725	Лебедянский муниципальный район	с. Докторово	Алексеевка	9	-	52.797026	39.030354	ЮЛ	Администрация Лебедянского муниципального района	4811002246	1024800673270	ООО "РМК"	4813025295	13-0197	1,00	данные отсутствуют	Закрытая	Металл	1	0,75	Металл	-	-	-	0	-	-	существующая	Нет
11726	Лебедянский муниципальный район	с. Докторово	Бугор	7	-	52.796447	39.041083	ЮЛ	Администрация Лебедянского муниципального района	4811002246	1024800673270	ООО "РМК"	4813025295	13-0198	1,00	бетонная плита	Закрытая	Металл	1	0,75	Металл	-	-	-	0	-	-	существующая	Нет
11727	Лебедянский муниципальный район	с. Докторово	Кочережка	3	-	52.79402	39.060971	ЮЛ	Администрация Лебедянского муниципального района	4811002246	1024800673270	ООО "РМК"	4813025295	13-0199	1,00	данные отсутствуют	Закрытая	Металл	1	0,75	Металл	-	-	-	0	-	-	существующая	Нет
11728	Лебедянский муниципальный район	с. Докторово	Московская	1	-	52.792537	39.029136	ЮЛ	Администрация Лебедянского муниципального района	4811002246	1024800673270	ООО "РМК"	4813025295	13-0200	2,00	бетонная плита	Закрытая	Металл	2	0,75	Металл	-	-	-	0	-	-	существующая	Да
11729	Лебедянский муниципальный район	с. Докторово	Ленина	1	-	52.792771	39.030244	ЮЛ	Администрация Лебедянского муниципального района	4811002246	1024800673270	ООО "РМК"	4813025295	13-0201	2,00	бетонная плита	Закрытая	Металл	2	0,75	Металл	-	-	-	0	-	-	существующая	Нет
11730	Лебедянский муниципальный район	с. Докторово	Ленина	2	Б	52.793885	39.030914	ЮЛ	Администрация Лебедянского муниципального района	4811002246	1024800673270	ООО "РМК"	4813025295	13-0202	1,00	данные отсутствуют	Закрытая	Металл	1	0,75	Металл	-	-	-	0	-	-	существующая	Нет
11731	Лебедянский муниципальный район	с. Докторово	Молодежная	14	-	52.793082	39.032526	ЮЛ	Администрация Лебедянского муниципального района	4811002246	1024800673270	ООО "РМК"	4813025295	13-0203	2,00	бетонная плита	Закрытая	Металл	2	0,75	Металл	-	-	-	0	-	-	существующая	Нет
11732	Лебедянский муниципальный район	с. Докторово	Молодежная	45	-	52.791341	39.030388	ЮЛ	Администрация Лебедянского муниципального района	4811002246	1024800673270	ООО "РМК"	4813025295	13-0204	2,00	бетонная плита	Закрытая	Металл	2	0,75	Металл	-	-	-	0	-	-	существующая	Да
11733	Лебедянский муниципальный район	с. Докторово	Набережная	5	-	52.796011	39.028101	ЮЛ	Администрация Лебедянского муниципального района	4811002246	1024800673270	ООО "РМК"	4813025295	13-0205	1,00	данные отсутствуют	Закрытая	Металл	1	0,75	Металл	-	-	-	0	-	-	существующая	Да
11734	Лебедянский муниципальный район	с. Докторово	Набережная	12	-	52.795696	39.026296	ЮЛ	Администрация Лебедянского муниципального района	4811002246	1024800673270	ООО "РМК"	4813025295	13-0206	1,00	данные отсутствуют	Закрытая	Металл	1	0,75	Металл	-	-	-	0	-	-	существующая	Нет
11735	Лебедянский муниципальный район	с. Докторово	Петровка	3	-	52.792977	39.056028	ЮЛ	Администрация Лебедянского муниципального района	4811002246	1024800673270	ООО "РМК"	4813025295	13-0209	1,00	данные отсутствуют	Закрытая	Металл	1	0,75	Металл	-	-	-	0	-	-	существующая	Нет
11736	Лебедянский муниципальный район	с. Докторово	Петровка	8	-	52.793304	39.050731	ЮЛ	Администрация Лебедянского муниципального района	4811002246	1024800673270	ООО "РМК"	4813025295	13-0210	1,00	данные отсутствуют	Закрытая	Металл	1	0,75	Металл	-	-	-	0	-	-	существующая	Нет
11737	Лебедянский муниципальный район	с. Докторово	Советская	1	-	52.793282	39.027975	ЮЛ	Администрация Лебедянского муниципального района	4811002246	1024800673270	ООО "РМК"	4813025295	13-0211	2,00	данные отсутствуют	Закрытая	Металл	2	0,75	Металл	-	-	-	0	-	-	существующая	Нет
11738	Лебедянский муниципальный район	с. Каменная лубна	Новая	1	-	52.772643	39.127297	ЮЛ	Администрация Лебедянского муниципального района	4811002246	1024800673270	ООО "РМК"	4813025295	13-0212	1,00	данные отсутствуют	Закрытая	Металл	1	0,75	Металл	-	-	-	0	-	-	существующая	Нет
11739	Лебедянский муниципальный район	с. Каменная лубна	Новая	9	-	52.772365	39.124741	ЮЛ	Администрация Лебедянского муниципального района	4811002246	1024800673270	ООО "РМК"	4813025295	13-0213	2,00	данные отсутствуют	Закрытая	Металл	2	0,75	Металл	-	-	-	0	-	-	существующая	Нет
11740	Лебедянский муниципальный район	с. Каменная лубна	Озерки	7	-	52.775532	39.137978	ЮЛ	Администрация Лебедянского муниципального района	4811002246	1024800673270	ООО "РМК"	4813025295	13-0214	1,00	данные отсутствуют	Закрытая	Металл	1	0,75	Металл	-	-	-	0	-	-	существующая	Нет
11741	Лебедянский муниципальный район	с. Каменная лубна	Озерки	17	-	52.774207	39.134797	ЮЛ	Администрация Лебедянского муниципального района	4811002246	1024800673270	ООО "РМК"	4813025295	13-0215	1,00	данные отсутствуют	Закрытая	Металл	1	0,75	Металл	-	-	-	0	-	-	существующая	Нет
11742	Лебедянский муниципальный район	с. Каменная лубна	Озерки	29	-	52.773618	39.132645	ЮЛ	Администрация Лебедянского муниципального района	4811002246	1024800673270	ООО "РМК"	4813025295	13-0216	1,00	данные отсутствуют	Закрытая	Металл	1	0,75	Металл	-	-	-	0	-	-	существующая	Да
11743	Лебедянский муниципальный район	с. Каменная лубна	Село	5	-	52.766763	39.118468	ЮЛ	Администрация Лебедянского муниципального района	4811002246	1024800673270	ООО "РМК"	4813025295	13-0217	1,00	данные отсутствуют	Закрытая	Металл	1	0,75	Металл	-	-	-	0	-	-	существующая	Да
11744	Лебедянский муниципальный район	с. Каменная лубна	Село	16	-	52.768504	39.12187	ЮЛ	Администрация Лебедянского муниципального района	4811002246	1024800673270	ООО "РМК"	4813025295	13-0218	1,00	данные отсутствуют	Закрытая	Металл	1	0,75	Металл	-	-	-	0	-	-	существующая	Нет
11745	Лебедянский муниципальный район	с. Каменная лубна	Село	27	-	52.769861	39.125411	ЮЛ	Администрация Лебедянского муниципального района	4811002246	1024800673270	ООО "РМК"	4813025295	13-0219	1,00	данные отсутствуют	Закрытая	Металл	1	0,75	Металл	-	-	-	0	-	-	существующая	Нет
11746	Лебедянский муниципальный район	с. Каменная лубна	Центральная	1	-	52.773209	39.12587	ЮЛ	Администрация Лебедянского муниципального района	4811002246	1024800673270	ООО "РМК"	4813025295	13-0220	1,00	данные отсутствуют	Закрытая	Металл	1	0,75	Металл	-	-	-	0	-	-	существующая	Нет
11747	Лебедянский муниципальный район	с. Каменная лубна	Школьная	1	-	52.774555	39.127831	ЮЛ	Администрация Лебедянского муниципального района	4811002246	1024800673270	ООО "РМК"	4813025295	13-0221	2,00	данные отсутствуют	Закрытая	Металл	2	0,75	Металл	-	-	-	0	-	-	существующая	Нет

Приложение 1 к приказу управления экологии и природных ресурсов Липецкой области
«Приложение А6. Реестр контейнерных площадок (по данным ОМС)

№ п/п	Данные о нахождении мест (площадок) накопления твердых коммунальных отходов							Данные о собственниках мест (площадок) накопления твердых коммунальных отходов				Организация (ИП), оказывающая услуги по сбору и транспортированию ТКО		Данные о технических характеристиках мест (площадок) накопления твердых коммунальных отходов					Контейнеры для несортированных отходов			Контейнеры для утилизируемых отходов (раздельный сбор)			Контейнеры для сбора крупногабаритных отходов			Статус (существующая/планируемая)	Совместное использование с другими МКД
	Муниципальное образование	Населенный пункт	Улица	Дом	Корпус/Строение	Широта	Долгота	Организационно-правовая форма балансодержателя (юридическое лицо - ЮЛ; индивидуальный предприниматель - ИП; физическое лицо - ФЛ)	для ЮЛ - Полное наименование организации для ИП - Фамилия, Имя, Отчество для ФЛ - Фамилия, Имя, Отчество	ИНН	ОГРН	Наименование	ИНН	Номер контейнерной площадки	Площадь, кв.м.	Тип подстилающей поверхности	Вид площадки	Материал ограждения	Кол-во	Емкость (отдельного контейнера)	Материал контейнера	Кол-во	Емкость (отдельного контейнера)	Материал контейнера	Кол-во	Емкость (отдельного контейнера) м3	Материал контейнера		
11748	Лебедянский муниципальный район	с. Каменная лубна	Школьная	20	-	52.773239	39.121267	ЮЛ	Администрация Лебедянского муниципального района	4811002246	1024800673270	ООО "РМК"	4813025295	13-0222	1,00	данные отсутствуют	Закрытая	Металл	1	0,75	Металл	-	-	-	0	-	-	существующая	Да
11749	Лебедянский муниципальный район	с. Каменная лубна	Школьная	34	-	52.772347	39.119049	ЮЛ	Администрация Лебедянского муниципального района	4811002246	1024800673270	ООО "РМК"	4813025295	13-0223	1,00	данные отсутствуют	Закрытая	Металл	1	0,75	Металл	-	-	-	0	-	-	существующая	Нет
11750	Лебедянский муниципальный район	с. Каменная лубна	Школьная	60	-	52.770226	39.114613	ЮЛ	Администрация Лебедянского муниципального района	4811002246	1024800673270	ООО "РМК"	4813025295	13-0224	1,00	данные отсутствуют	Закрытая	Металл	1	0,75	Металл	-	-	-	0	-	-	существующая	Да
11751	Лебедянский муниципальный район	сл. Пушкаро-Кладбищенская	кузнецкая	1	-	53.024828	39.105255	ЮЛ	Администрация Лебедянского муниципального района	4811002246	1024800673270	ООО "РМК"	4813025295	13-0225	3,00	бетон	Закрытая	Металл	3	0,75	Металл	-	-	-	0	-	-	существующая	Нет
11752	Лебедянский муниципальный район	сл. Пушкаро-Кладбищенская	кузнецкая	5	-	53.025132	39.10407	ЮЛ	Администрация Лебедянского муниципального района	4811002246	1024800673270	ООО "РМК"	4813025295	13-0226	3,00	бетон	Закрытая	Металл	3	0,75	Металл	-	-	-	0	-	-	существующая	Нет
11753	Лебедянский муниципальный район	сл. Пушкаро-Кладбищенская	Пушкина	3	-	53.004735	39.125918	ЮЛ	Администрация Лебедянского муниципального района	4811002246	1024800673270	ООО "РМК"	4813025295	13-0227	3,00	бетон	Закрытая	Металл	3	0,75	Металл	-	-	-	0	-	-	существующая	Нет
11754	Лебедянский муниципальный район	сл. Пушкаро-Кладбищенская	Щорса	5	-	53.006865	39.120635	ЮЛ	Администрация Лебедянского муниципального района	4811002246	1024800673270	ООО "РМК"	4813025295	13-0228	2,00	бетон	Закрытая	Металл	2	0,75	Металл	-	-	-	0	-	-	существующая	Нет
11755	Лебедянский муниципальный район	сл. Пушкаро-Кладбищенская	Щорса	11	-	53.006686	39.119463	ЮЛ	Администрация Лебедянского муниципального района	4811002246	1024800673270	ООО "РМК"	4813025295	13-0229	2,00	бетон	Закрытая	Металл	2	0,75	Металл	-	-	-	0	-	-	существующая	Нет
11756	Лебедянский муниципальный район	сл. Пушкаро-Кладбищенская	Щорса	15	-	53.006582	39.118661	ЮЛ	Администрация Лебедянского муниципального района	4811002246	1024800673270	ООО "РМК"	4813025295	13-0230	2,00	бетон	Закрытая	Металл	2	0,75	Металл	-	-	-	0	-	-	существующая	Нет
11757	Лебедянский муниципальный район	сл. Пушкаро-Кладбищенская	Щорса	27	-	53.006196	39.116883	ЮЛ	Администрация Лебедянского муниципального района	4811002246	1024800673270	ООО "РМК"	4813025295	13-0231	3,00	бетон	Закрытая	Металл	3	0,75	Металл	-	-	-	0	-	-	существующая	Нет
11758	Лебедянский муниципальный район	сл. Пушкаро-Кладбищенская	Щорса	39	-	53.005671	39.114466	ЮЛ	Администрация Лебедянского муниципального района	4811002246	1024800673270	ООО "РМК"	4813025295	13-0232	2,00	Бетон	Закрытая	Металл	2	0,75	Металл	-	-	-	0	-	-	существующая	Да
11759	Лебедянский муниципальный район	сл. Пушкаро-Кладбищенская	Щорса	55	-	53.00477	39.111225	ЮЛ	Администрация Лебедянского муниципального района	4811002246	1024800673270	ООО "РМК"	4813025295	13-0233	3,00	бетон	Закрытая	Металл	3	0,75	Металл	-	-	-	0	-	-	существующая	Нет
11760	Лебедянский муниципальный район	с. Хорошовка	БПорядок	57	-	53.082007	39.02875	ЮЛ	Администрация Лебедянского муниципального района	4811002246	1024800673270	ООО "РМК"	4813025295	13-0234	3,00	бетонная плита	Закрытая	Металл	3	0,75	Металл	-	-	-	0	-	-	существующая	Да
11761	Лебедянский муниципальный район	с. Хорошовка	БПорядок	91	-	53.081703	39.031159	ЮЛ	Администрация Лебедянского муниципального района	4811002246	1024800673270	ООО "РМК"	4813025295	13-0235	1,00	бетонная плита	Закрытая	Металл	1	0,75	Металл	-	-	-	0	-	-	существующая	Нет
11762	Лебедянский муниципальный район	с. Хорошовка	Молодежная	98	-	53.084542	39.033015	ЮЛ	Администрация Лебедянского муниципального района	4811002246	1024800673270	ООО "РМК"	4813025295	13-0236	2,00	бетонная плита	Закрытая	Металл	2	0,75	Металл	-	-	-	0	-	-	существующая	Нет
11763	Лебедянский муниципальный район	с. Хорошовка	Нижний Бок	8	-	53.078699	39.028557	ЮЛ	Администрация Лебедянского муниципального района	4811002246	1024800673270	ООО "РМК"	4813025295	13-0237	3,00	бетонная плита	Закрытая	Металл	3	0,75	Металл	-	-	-	0	-	-	существующая	Нет
11764	Лебедянский муниципальный район	сл. Пушкаро-Кладбищенская	Щорса	60	-	53.004263	39.110263	ЮЛ	Администрация Лебедянского муниципального района	4811002246	1024800673270	ООО "РМК"	4813025295	13-0238	3,00	бетон	Закрытая	Металл	3	0,75	Металл	-	-	-	0	-	-	существующая	Нет
11765	Лебедянский муниципальный район	с. Куймань	Боринская	19	-	52.877369	39.278309	ЮЛ	Администрация Лебедянского муниципального района	4811002246	1024800673270	ООО "РМК"	4813025295	13-0239	2,00	бетонная плита	Закрытая	Металл	2	0,75	Металл	-	-	-	0	-	-	существующая	Нет
11766	Лебедянский муниципальный район	с. Куймань	Гореловка	38	-	52.85589	39.286668	ЮЛ	Администрация Лебедянского муниципального района	4811002246	1024800673270	ООО "РМК"	4813025295	13-0240	1,00	бетонная плита	Закрытая	Металл	1	0,75	Металл	-	-	-	0	-	-	существующая	Нет
11767	Лебедянский муниципальный район	с. Куймань	Гореловка	54	-	52.855214	39.279938	ЮЛ	Администрация Лебедянского муниципального района	4811002246	1024800673270	ООО "РМК"	4813025295	13-0241	2,00	бетонная плита	Закрытая	Металл	2	0,75	Металл	-	-	-	0	-	-	существующая	Нет
11768	Лебедянский муниципальный район	с. Куймань	Закуймanка	30	-	52.853911	39.284176	ЮЛ	Администрация Лебедянского муниципального района	4811002246	1024800673270	ООО "РМК"	4813025295	13-0242	2,00	бетонная плита	Закрытая	Металл	2	0,75	Металл	-	-	-	0	-	-	существующая	Нет
11769	Лебедянский муниципальный район	с. Куймань	ккладбище	-	-	52.86871	39.289092	ЮЛ	Администрация Лебедянского муниципального района	4811002246	1024800673270	ООО "РМК"	4813025295	13-0243	1,00	бетонная плита	Закрытая	Металл	1	0,75	Металл	-	-	-	0	-	-	существующая	Нет
11770	Лебедянский муниципальный район	с. Куймань	Лебединская	7	-	52.87569	39.262453	ЮЛ	Администрация Лебедянского муниципального района	4811002246	1024800673270	ООО "РМК"	4813025295	13-0244	2,00	бетонная плита	Закрытая	Металл	2	0,75	Металл	-	-	-	0	-	-	существующая	Нет
11771	Лебедянский муниципальный район	с. Куймань	Лебединская	25	-	52.875478	39.266647	ЮЛ	Администрация Лебедянского муниципального района	4811002246	1024800673270	ООО "РМК"	4813025295	13-0245	2,00	бетонная плита	Закрытая	Металл	2	0,75	Металл	-	-	-	0	-	-	существующая	Да
11772	Лебедянский муниципальный район	с. Куймань	Лебединская	43	-	52.874803	39.271467	ЮЛ	Администрация Лебедянского муниципального района	4811002246	1024800673270	ООО "РМК"	4813025295	13-0246	2,00	бетонная плита	Закрытая	Металл	2	0,75	Металл	-	-	-	0	-	-	существующая	Да
11773	Лебедянский муниципальный район	с. Куймань	Лебединская	63	-	52.870578	39.277897	ЮЛ	Администрация Лебедянского муниципального района	4811002246	1024800673270	ООО "РМК"	4813025295	13-0247	2,00	бетонная плита	Закрытая	Металл	2	0,75	Металл	-	-	-	0	-	-	существующая	Да
11774	Лебедянский муниципальный район	с. Куймань	Лебединская	70	-	52.873146	39.274206	ЮЛ	Администрация Лебедянского муниципального района	4811002246	1024800673270	ООО "РМК"	4813025295	13-0248	2,00	бетонная плита	Закрытая	Металл	2	0,75	Металл	-	-	-	0	-	-	существующая	Да

Приложение 1 к приказу управления экологии и природных ресурсов Липецкой области
«Приложение А6. Реестр контейнерных площадок (по данным ОМС)

№ п/п	Данные о нахождении мест (площадок) накопления твердых коммунальных отходов							Данные о собственниках мест (площадок) накопления твердых коммунальных отходов				Организация (ИП), оказывающая услуги по сбору и транспортированию ТКО		Данные о технических характеристиках мест (площадок) накопления твердых коммунальных отходов					Контейнеры для несортированных отходов			Контейнеры для утилизируемых отходов (раздельный сбор)			Контейнеры для сбора крупногабаритных отходов			Статус (существующая/планируемая)	Совместное использование с другими МКД
	Муниципальное образование	Населенный пункт	Улица	Дом	Корпус/Строение	Широта	Долгота	Организационно-правовая форма балансодержателя (юридическое лицо - ЮЛ; индивидуальный предприниматель - ИП; физическое лицо - ФЛ)	для ЮЛ - Полное наименование организации для ИП - Фамилия, Имя, Отчество для ФЛ - Фамилия, Имя, Отчество	ИНН	ОГРН	Наименование	ИНН	Номер контейнерной площадки	Площадь, кв.м.	Тип подстилающей поверхности	Вид площадки	Материал ограждения	Кол-во	Емкость (отдельного контейнера)	Материал контейнера	Кол-во	Емкость (отдельного контейнера)	Материал контейнера	Кол-во	Емкость (отдельного контейнера) м3	Материал контейнера		
11775	Лебедянский муниципальный район	с. Куймань	Лебедянская	83	-	52.868422	39.280335	ЮЛ	Администрация Лебедянского муниципального района	4811002246	1024800673270	ООО "РМК"	4813025295	13-0249	2,00	бетонная плита	Закрытая	Металл	2	0,75	Металл	-	-	-	0	-	-	существующая	Да
11776	Лебедянский муниципальный район	с. Куймань	Лебедянская	130	-	52.867111	39.282338	ЮЛ	Администрация Лебедянского муниципального района	4811002246	1024800673270	ООО "РМК"	4813025295	13-0250	1,00	бетонная плита	Закрытая	Металл	1	0,75	Металл	-	-	-	0	-	-	существующая	Нет
11777	Лебедянский муниципальный район	с. Куймань	Липецкая	1	-	52.844424	39.292075	ЮЛ	Администрация Лебедянского муниципального района	4811002246	1024800673270	ООО "РМК"	4813025295	13-0251	2,00	бетон	Закрытая	Металл	2	0,75	Металл	-	-	-	0	-	-	существующая	Нет
11778	Лебедянский муниципальный район	с. Куймань	Липецкая	38	-	52.849436	39.293121	ЮЛ	Администрация Лебедянского муниципального района	4811002246	1024800673270	ООО "РМК"	4813025295	13-0252	2,00	бетон	Закрытая	Металл	2	0,75	Металл	-	-	-	0	-	-	существующая	Нет
11779	Лебедянский муниципальный район	с. Куймань	Липецкая	64	-	52.85191	39.293877	ЮЛ	Администрация Лебедянского муниципального района	4811002246	1024800673270	ООО "РМК"	4813025295	13-0253	2,00	бетон	Закрытая	Металл	2	0,75	Металл	-	-	-	0	-	-	существующая	Нет
11780	Лебедянский муниципальный район	с. Куймань	Липецкая	108	-	52.856733	39.290465	ЮЛ	Администрация Лебедянского муниципального района	4811002246	1024800673270	ООО "РМК"	4813025295	13-0254	2,00	бетон	Закрытая	Металл	2	0,75	Металл	-	-	-	0	-	-	существующая	Нет
11781	Лебедянский муниципальный район	с. Куймань	Липецкая	139	-	52.862293	39.28781	ЮЛ	Администрация Лебедянского муниципального района	4811002246	1024800673270	ООО "РМК"	4813025295	13-0255	2,00	бетон	Закрытая	Металл	2	0,75	Металл	-	-	-	0	-	-	существующая	Нет
11782	Лебедянский муниципальный район	с. Куймань	Липецкая	158	-	52.864424	39.286348	ЮЛ	Администрация Лебедянского муниципального района	4811002246	1024800673270	ООО "РМК"	4813025295	13-0256	2,00	бетон	Закрытая	Металл	2	0,75	Металл	-	-	-	0	-	-	существующая	Нет
11783	Лебедянский муниципальный район	с. Куймань	Липецкая	178	-	52.865512	39.284846	ЮЛ	Администрация Лебедянского муниципального района	4811002246	1024800673270	ООО "РМК"	4813025295	13-0257	2,00	бетон	Закрытая	Металл	2	0,75	Металл	-	-	-	0	-	-	существующая	Да
11784	Лебедянский муниципальный район	с. Куймань	Молодежная	18	-	52.864674	39.28159	ЮЛ	Администрация Лебедянского муниципального района	4811002246	1024800673270	ООО "РМК"	4813025295	13-0258	5,00	бетон	Закрытая	Металл	5	0,75	Металл	-	-	-	0	-	-	существующая	Нет
11785	Лебедянский муниципальный район	с. Куймань	Садовая	4	-	52.865395	39.27666	ЮЛ	Администрация Лебедянского муниципального района	4811002246	1024800673270	ООО "РМК"	4813025295	13-0259	2,00	бетон	Закрытая	Металл	2	0,75	Металл	-	-	-	0	-	-	существующая	Нет
11786	Лебедянский муниципальный район	с. Куймань	Центральная	37	-	52.860544	39.276531	ЮЛ	Администрация Лебедянского муниципального района	4811002246	1024800673270	ООО "РМК"	4813025295	13-0260	2,00	бетон	Закрытая	Металл	2	0,75	Металл	-	-	-	0	-	-	существующая	Нет
11787	Лебедянский муниципальный район	с. Куймань	Центральная	54	-	52.858246	39.276574	ЮЛ	Администрация Лебедянского муниципального района	4811002246	1024800673270	ООО "РМК"	4813025295	13-0261	2,00	данные отсутствуют	Закрытая	Металл	2	0,75	Металл	-	-	-	0	-	-	существующая	Да
11788	Лебедянский муниципальный район	с. Куймань	Центральная	10	-	52.867821	39.285661	ЮЛ	Администрация Лебедянского муниципального района	4811002246	1024800673270	ООО "РМК"	4813025295	13-0262	1,00	данные отсутствуют	Закрытая	Металл	1	0,75	Металл	-	-	-	0	-	-	существующая	Нет
11789	Лебедянский муниципальный район	с. Куймань	Центральная	38	а	52.859709	39.275199	ЮЛ	Администрация Лебедянского муниципального района	4811002246	1024800673270	ООО "РМК"	4813025295	13-0263	2,00	данные отсутствуют	Закрытая	Металл	2	0,75	Металл	-	-	-	0	-	-	существующая	Да
11790	Лебедянский муниципальный район	с. Куймань	Центральная	11	Г	52.865906	39.280825	ЮЛ	Администрация Лебедянского муниципального района	4811002246	1024800673270	ООО "РМК"	4813025295	13-0264	1,00	данные отсутствуют	Закрытая	Металл	1	0,75	Металл	-	-	-	0	-	-	существующая	Нет
11791	Лебедянский муниципальный район	с. Куймань	Школьная	8	-	52.861755	39.27446	ЮЛ	Администрация Лебедянского муниципального района	4811002246	1024800673270	ООО "РМК"	4813025295	13-0265	1,00	данные отсутствуют	Закрытая	Металл	1	0,75	Металл	-	-	-	0	-	-	существующая	Да
11792	Лебедянский муниципальный район	с. Куймань	Школьная	15	-	52.863278	39.273956	ЮЛ	Администрация Лебедянского муниципального района	4811002246	1024800673270	ООО "РМК"	4813025295	13-0266	2,00	данные отсутствуют	Закрытая	Металл	2	0,75	Металл	-	-	-	0	-	-	существующая	Да

Приложение 1 к приказу управления экологии и природных ресурсов Липецкой области
«Приложение А6. Реестр контейнерных площадок (по данным ОМС)

№ п/п	Данные о нахождении мест (площадок) накопления твердых коммунальных отходов							Данные о собственниках мест (площадок) накопления твердых коммунальных отходов				Организация (ИП), оказывающая услуги по сбору и транспортированию ТКО		Данные о технических характеристиках мест (площадок) накопления твердых коммунальных отходов					Контейнеры для несортированных отходов			Контейнеры для утилизируемых отходов (раздельный сбор)			Контейнеры для сбора крупногабаритных отходов			Статус (существующая/планируемая)	Совместное использование с другими МКД
	Муниципальное образование	Населенный пункт	Улица	Дом	Корпус/Строение	Широта	Долгота	Организационно-правовая форма балансодержателя (юридическое лицо - ЮЛ; индивидуальный предприниматель - ИП; физическое лицо - ФЛ)	для ЮЛ - Полное наименование организации для ИП - Фамилия, Имя, Отчество для ФЛ - Фамилия, Имя, Отчество	ИНН	ОГРН	Наименование	ИНН	Номер контейнерной площадки	Площадь, кв.м.	Тип подстилающей поверхности	Вид площадки	Материал ограждения	Кол-во	Емкость (отдельного контейнера)	Материал контейнера	Кол-во	Емкость (отдельного контейнера)	Материал контейнера	Кол-во	Емкость (отдельного контейнера) м3	Материал контейнера		
11793	Лебедянский муниципальный район	с. Куймань	Школьная	45	-	52.869964	39.272682	ЮЛ	Администрация Лебедянского муниципального района	4811002246	1024800673270	ООО "РМК"	4813025295	13-0267	1,00	данные отсутствуют	Закрытая	Металл	1	0,75	Металл	-	-	-	0	-	-	существующая	Нет
11794	Лебедянский муниципальный район	с. Павелка	нет названия ицы	104	-	52.909542	39.314366	ЮЛ	Администрация Лебедянского муниципального района	4811002246	1024800673270	ООО "РМК"	4813025295	13-0268	2,00	данные отсутствуют	Закрытая	Металл	2	0,75	Металл	-	-	-	0	-	-	существующая	Нет
11795	Лебедянский муниципальный район	с. Павелка	нет названия ицы	101	-	52.911966	39.309566	ЮЛ	Администрация Лебедянского муниципального района	4811002246	1024800673270	ООО "РМК"	4813025295	13-0269	2,00	данные отсутствуют	Закрытая	Металл	2	0,75	Металл	-	-	-	0	-	-	существующая	Нет
11796	Лебедянский муниципальный район	с. Павелка	нет названия ицы	13	Б	52.912734	39.308049	ЮЛ	Администрация Лебедянского муниципального района	4811002246	1024800673270	ООО "РМК"	4813025295	13-0270	1,00	данные отсутствуют	Закрытая	Металл	1	0,75	Металл	-	-	-	0	-	-	существующая	Нет
11797	Лебедянский муниципальный район	с. Павелка	нет названия ицы	5	Б	52.916833	39.304576	ЮЛ	Администрация Лебедянского муниципального района	4811002246	1024800673270	ООО "РМК"	4813025295	13-0271	2,00	данные отсутствуют	Закрытая	Металл	2	0,75	Металл	-	-	-	0	-	-	существующая	Нет
11798	Лебедянский муниципальный район	с. Павелка	нет названия ицы	31	-	52.919711	39.302564	ЮЛ	Администрация Лебедянского муниципального района	4811002246	1024800673270	ООО "РМК"	4813025295	13-0272	1,00	данные отсутствуют	Закрытая	Металл	1	0,75	Металл	-	-	-	0	-	-	существующая	Нет
11799	Лебедянский муниципальный район	с. Павелка	бутырки	-	-	52.919467	39.304299	ЮЛ	Администрация Лебедянского муниципального района	4811002246	1024800673270	ООО "РМК"	4813025295	13-0273	2,00	данные отсутствуют	Закрытая	Металл	2	0,75	Металл	-	-	-	0	-	-	существующая	Нет
11800	Лебедянский муниципальный район	с. Павелка	Москва	-	-	52.918047	39.314491	ЮЛ	Администрация Лебедянского муниципального района	4811002246	1024800673270	ООО "РМК"	4813025295	13-0274	1,00	данные отсутствуют	Закрытая	Металл	1	0,75	Металл	-	-	-	0	-	-	существующая	Нет
11801	Лебедянский муниципальный район	с. Павелка	магазин	-	-	52.914496	39.305989	ЮЛ	Администрация Лебедянского муниципального района	4811002246	1024800673270	ООО "РМК"	4813025295	13-0275	2,00	бетонная плита	Закрытая	Металл	2	0,75	Металл	-	-	-	0	-	-	существующая	Да
11802	Лебедянский муниципальный район	с. Павловское	Барская	100	-	52.863146	39.204983	ЮЛ	Администрация Лебедянского муниципального района	4811002246	1024800673270	ООО "РМК"	4813025295	13-0277	2,00	данные отсутствуют	Закрытая	Металл	2	0,75	Металл	-	-	-	0	-	-	существующая	Да
11803	Лебедянский муниципальный район	с. Павловское	Барская	-	-	52.859987	39.200378	ЮЛ	Администрация Лебедянского муниципального района	4811002246	1024800673270	ООО "РМК"	4813025295	13-0278	1,00	данные отсутствуют	Закрытая	Металл	1	0,75	Металл	-	-	-	0	-	-	существующая	Нет
11804	Лебедянский муниципальный район	с. Павловское	Почтовая	74	-	52.863136	39.216857	ЮЛ	Администрация Лебедянского муниципального района	4811002246	1024800673270	ООО "РМК"	4813025295	13-0279	1,00	данные отсутствуют	Закрытая	Металл	1	0,75	Металл	-	-	-	0	-	-	существующая	Нет
11805	Лебедянский муниципальный район	с. Павловское	Сивра	-	-	52.860153	39.218418	ЮЛ	Администрация Лебедянского муниципального района	4811002246	1024800673270	ООО "РМК"	4813025295	13-0280	1,00	данные отсутствуют	Закрытая	Металл	1	0,75	Металл	-	-	-	0	-	-	существующая	Да
11806	Лебедянский муниципальный район	с. Павловское	Центральная	42	-	52.864551	39.219464	ЮЛ	Администрация Лебедянского муниципального района	4811002246	1024800673270	ООО "РМК"	4813025295	13-0281	1,00	данные отсутствуют	Закрытая	Металл	1	0,75	Металл	-	-	-	0	-	-	существующая	Нет
11807	Лебедянский муниципальный район	с. Павловское	Центральная	18	-	52.868846	39.223761	ЮЛ	Администрация Лебедянского муниципального района	4811002246	1024800673270	ООО "РМК"	4813025295	13-0282	1,00	асфальтобетон	Закрытая	Металл	1	0,75	Металл	-	-	-	0	-	-	существующая	Нет
11808	Лебедянский муниципальный район	с. Павловское	Центральная	45	-	52.866519	39.225794	ЮЛ	Администрация Лебедянского муниципального района	4811002246	1024800673270	ООО "РМК"	4813025295	13-0283	1,00	данные отсутствуют	Закрытая	Металл	1	0,75	Металл	-	-	-	0	-	-	существующая	Нет
11809	Лебедянский муниципальный район	с. Павловское	Центральная	79	-	52.865629	39.21439	ЮЛ	Администрация Лебедянского муниципального района	4811002246	1024800673270	ООО "РМК"	4813025295	13-0284	1,00	данные отсутствуют	Закрытая	Металл	1	0,75	Металл	-	-	-	0	-	-	существующая	Нет
11810	Лебедянский муниципальный район	с. Павловское	Церковная	89	2	52.864444	39.209851	ЮЛ	Администрация Лебедянского муниципального района	4811002246	1024800673270	ООО "РМК"	4813025295	13-0285	2,00	щебень	Закрытая	Металл	2	0,75	Металл	-	-	-	0	-	-	существующая	Нет
11811	Лебедянский муниципальный район	с. Грязновка	Гурова Слоюода	129	-	52.812115	39.247826	ЮЛ	Администрация Лебедянского муниципального района	4811002246	1024800673270	ООО "РМК"	4813025295	13-0286	1,00	данные отсутствуют	Закрытая	Металл	1	0,75	Металл	-	-	-	0	-	-	существующая	Нет
11812	Лебедянский муниципальный район	с. Грязновка	Гурова Слоюода	113	-	52.806953	39.245197	ЮЛ	Администрация Лебедянского муниципального района	4811002246	1024800673270	ООО "РМК"	4813025295	13-0287	1,00	данные отсутствуют	Закрытая	Металл	1	0,75	Металл	-	-	-	0	-	-	существующая	Нет
11813	Лебедянский муниципальный район	с. Грязновка	Звезда	90	-	52.799206	39.240541	ЮЛ	Администрация Лебедянского муниципального района	4811002246	1024800673270	ООО "РМК"	4813025295	13-0288	1,00	данные отсутствуют	Закрытая	Металл	1	0,75	Металл	-	-	-	0	-	-	существующая	Нет
11814	Лебедянский муниципальный район	с. Грязновка	Звезда	95	-	52.79694	39.241721	ЮЛ	Администрация Лебедянского муниципального района	4811002246	1024800673270	ООО "РМК"	4813025295	13-0289	1,00	данные отсутствуют	Закрытая	Металл	1	0,75	Металл	-	-	-	0	-	-	существующая	Нет
11815	Лебедянский муниципальный район	с. Грязновка	Лучкина	111	-	52.806603	39.244938	ЮЛ	Администрация Лебедянского муниципального района	4811002246	1024800673270	ООО "РМК"	4813025295	13-0290	1,00	данные отсутствуют	Закрытая	Металл	1	0,75	Металл	-	-	-	0	-	-	существующая	Нет
11816	Лебедянский муниципальный район	с. Грязновка	Лучкина	122	-	52.810387	39.246242	ЮЛ	Администрация Лебедянского муниципального района	4811002246	1024800673270	ООО "РМК"	4813025295	13-0291	1,00	данные отсутствуют	Закрытая	Металл	1	0,75	Металл	-	-	-	0	-	-	существующая	Нет

Приложение 1 к приказу управления экологии и природных ресурсов Липецкой области
«Приложение А6. Реестр контейнерных площадок (по данным ОМС)

№ п/п	Данные о нахождении мест (площадок) накопления твердых коммунальных отходов							Данные о собственниках мест (площадок) накопления твердых коммунальных отходов				Организация (ИП), оказывающая услуги по сбору и транспортированию ТКО		Данные о технических характеристиках мест (площадок) накопления твердых коммунальных отходов					Контейнеры для несортированных отходов			Контейнеры для утилизируемых отходов (раздельный сбор)			Контейнеры для сбора крупногабаритных отходов			Статус (существующая/планируемая)	Совместное использование с другими МКД
	Муниципальное образование	Населенный пункт	Улица	Дом	Корпус/Строение	Широта	Долгота	Организационно-правовая форма балансодержателя (юридическое лицо - ЮЛ; индивидуальный предприниматель - ИП; физическое лицо - ФЛ)	для ЮЛ - Полное наименование организации для ИП - Фамилия, Имя, Отчество для ФЛ - Фамилия, Имя, Отчество	ИНН	ОГРН	Наименование	ИНН	Номер контейнерной площадки	Площадь, кв.м.	Тип подстилающей поверхности	Вид площадки	Материал ограждения	Кол-во	Емкость (отдельного контейнера)	Материал контейнера	Кол-во	Емкость (отдельного контейнера)	Материал контейнера	Кол-во	Емкость (отдельного контейнера) м3	Материал контейнера		
11817	Лебедянский муниципальный район	с. Грязновка	Хмелевка	27	-	52.816127	39.231087	ЮЛ	Администрация Лебедянского муниципального района	4811002246	1024800673270	ООО "РМК"	4813025295	13-0292	1,00	данные отсутствуют	Закрытая	Металл	1	0,75	Металл	-	-	-	0	-	-	существующая	Нет
11818	Лебедянский муниципальный район	с. Грязновка	Хмелевка	32	2	52.8147	39.233076	ЮЛ	Администрация Лебедянского муниципального района	4811002246	1024800673270	ООО "РМК"	4813025295	13-0293	1,00	данные отсутствуют	Закрытая	Металл	1	0,75	Металл	-	-	-	0	-	-	существующая	Нет
11819	Лебедянский муниципальный район	с. Грязновка	Хмелевка	37	2	52.813306	39.235196	ЮЛ	Администрация Лебедянского муниципального района	4811002246	1024800673270	ООО "РМК"	4813025295	13-0294	1,00	данные отсутствуют	Закрытая	Металл	1	0,75	Металл	-	-	-	0	-	-	существующая	Да
11820	Лебедянский муниципальный район	с. Грязновка	Хмелевка	41	-	52.811196	39.238328	ЮЛ	Администрация Лебедянского муниципального района	4811002246	1024800673270	ООО "РМК"	4813025295	13-0295	1,00	данные отсутствуют	Закрытая	Металл	1	0,75	Металл	-	-	-	0	-	-	существующая	Нет
11821	Лебедянский муниципальный район	с. Грязновка	Центральная	5	-	52.817497	39.249288	ЮЛ	Администрация Лебедянского муниципального района	4811002246	1024800673270	ООО "РМК"	4813025295	13-0296	1,00	данные отсутствуют	Закрытая	Металл	1	0,75	Металл	-	-	-	0	-	-	существующая	Да
11822	Лебедянский муниципальный район	с. Грязновка	Центральная	9	-	52.815011	39.245887	ЮЛ	Администрация Лебедянского муниципального района	4811002246	1024800673270	ООО "РМК"	4813025295	13-0297	1,00	данные отсутствуют	Закрытая	Металл	1	0,75	Металл	-	-	-	0	-	-	существующая	Нет
11823	Лебедянский муниципальный район	с. Грязновка	Центральная	18	-	52.81271	39.242197	ЮЛ	Администрация Лебедянского муниципального района	4811002246	1024800673270	ООО "РМК"	4813025295	13-0298	1,00	асфальтобетон	Закрытая	Металл	1	0,75	Металл	-	-	-	0	-	-	существующая	Да
11824	Лебедянский муниципальный район	с. Грязновка	Центральная	20	-	52.812076	39.241118	ЮЛ	Администрация Лебедянского муниципального района	4811002246	1024800673270	ООО "РМК"	4813025295	13-0299	1,00	асфальтобетон	Закрытая	Металл	1	0,75	Металл	-	-	-	0	-	-	существующая	Нет
11825	Лебедянский муниципальный район	с. Грязновка	Центральная	-	-	52.810597	39.238549	ЮЛ	Администрация Лебедянского муниципального района	4811002246	1024800673270	ООО "РМК"	4813025295	13-0300	1,00	асфальтобетон	Закрытая	Металл	1	0,75	Металл	-	-	-	0	-	-	существующая	Да
11826	Лебедянский муниципальный район	с. Грязновка	Центральная	49	2	52.809121	39.237287	ЮЛ	Администрация Лебедянского муниципального района	4811002246	1024800673270	ООО "РМК"	4813025295	13-0301	1,00	асфальтобетон	Закрытая	Металл	1	0,75	Металл	-	-	-	0	-	-	существующая	Да
11827	Лебедянский муниципальный район	с. Грязновка	Центральная	52	-	52.807889	39.23629	ЮЛ	Администрация Лебедянского муниципального района	4811002246	1024800673270	ООО "РМК"	4813025295	13-0302	1,00	асфальтобетон	Закрытая	Металл	1	0,75	Металл	-	-	-	0	-	-	существующая	Да
11828	Лебедянский муниципальный район	с. Грязновка	Центральная	-	-	52.806722	39.222395	ЮЛ	Администрация Лебедянского муниципального района	4811002246	1024800673270	ООО "РМК"	4813025295	13-0303	1,00	асфальтобетон	Закрытая	Металл	1	0,75	Металл	-	-	-	0	-	-	существующая	Нет
11829	Лебедянский муниципальный район	с. Грязновка	Центральная	58	-	52.80781	39.230488	ЮЛ	Администрация Лебедянского муниципального района	4811002246	1024800673270	ООО "РМК"	4813025295	13-0304	1,00	асфальтобетон	Закрытая	Металл	1	0,75	Металл	-	-	-	0	-	-	существующая	Да
11830	Лебедянский муниципальный район	с. Грязновка	Центральная	153	-	52.812127	39.243904	ЮЛ	Администрация Лебедянского муниципального района	4811002246	1024800673270	ООО "РМК"	4813025295	13-0305	1,00	асфальтобетон	Закрытая	Металл	1	0,75	Металл	-	-	-	0	-	-	существующая	Нет
11831	Лебедянский муниципальный район	с. Грязновка	Луговая	3	-	52.876759	39.019584	ЮЛ	Администрация Лебедянского муниципального района	4811002246	1024800673270	ООО "РМК"	4813025295	13-0306	1,00	бетонная плита	Закрытая	Металл	1	0,75	Металл	-	-	-	0	-	-	существующая	Нет
11832	Лебедянский муниципальный район	д. 1-ая Куликовка	Луговая	8	-	52.878321	39.018162	ЮЛ	Администрация Лебедянского муниципального района	4811002246	1024800673270	ООО "РМК"	4813025295	13-0307	1,00	бетонная плита	Закрытая	Металл	1	0,75	Металл	-	-	-	0	-	-	существующая	Нет

Приложение 1 к приказу управления экологии и природных ресурсов Липецкой области
«Приложение А6. Реестр контейнерных площадок (по данным ОМС)

№ п/п	Данные о нахождении мест (площадок) накопления твердых коммунальных отходов							Данные о собственниках мест (площадок) накопления твердых коммунальных отходов				Организация (ИП), оказывающая услуги по сбору и транспортированию ТКО		Данные о технических характеристиках мест (площадок) накопления твердых коммунальных отходов					Контейнеры для несортированных отходов			Контейнеры для утилизируемых отходов (раздельный сбор)			Контейнеры для сбора крупногабаритных отходов			Статус (существующая/планируемая)	Совместное использование с другими МКД
	Муниципальное образование	Населенный пункт	Улица	Дом	Корпус/Строение	Широта	Долгота	Организационно-правовая форма балансодержателя (юридическое лицо - ЮЛ; индивидуальный предприниматель - ИП; физическое лицо - ФЛ)	для ЮЛ - Полное наименование организации для ИП - Фамилия, Имя, Отчество для ФЛ - Фамилия, Имя, Отчество	ИНН	ОГРН	Наименование	ИНН	Номер контейнерной площадки	Площадь, кв.м.	Тип подстилающей поверхности	Вид площадки	Материал ограждения	Кол-во	Емкость (отдельного контейнера)	Материал контейнера	Кол-во	Емкость (отдельного контейнера)	Материал контейнера	Кол-во	Емкость (отдельного контейнера) м3	Материал контейнера		
11833	Лебедянский муниципальный район	д. 2-ая Куликовка	Бутырки	1	-	52.891577	39.039846	ЮЛ	Администрация Лебедянского муниципального района	4811002246	1024800673270	ООО "РМК"	4813025295	13-0308	1,00	бетонная плита	Закрытая	Металл	1	0,75	Металл	-	-	-	0	-	-	существующая	Нет
11834	Лебедянский муниципальный район	д. 2-ая Куликовка	Бутырки	5	-	52.891022	39.040998	ЮЛ	Администрация Лебедянского муниципального района	4811002246	1024800673270	ООО "РМК"	4813025295	13-0309	1,00	бетонная плита	Закрытая	Металл	1	0,75	Металл	-	-	-	0	-	-	существующая	Да
11835	Лебедянский муниципальный район	д. 2-ая Куликовка	Бутырки	25	-	52.888962	39.042352	ЮЛ	Администрация Лебедянского муниципального района	4811002246	1024800673270	ООО "РМК"	4813025295	13-0310	1,00	бетонная плита	Закрытая	Металл	1	0,75	Металл	-	-	-	0	-	-	существующая	Да
11836	Лебедянский муниципальный район	д. 2-ая Куликовка	Донская	2	-	52.896572	39.029456	ЮЛ	Администрация Лебедянского муниципального района	4811002246	1024800673270	ООО "РМК"	4813025295	13-0311	1,00	бетонная плита	Закрытая	Металл	1	0,75	Металл	-	-	-	0	-	-	существующая	Нет
11837	Лебедянский муниципальный район	д. 2-ая Куликовка	Донская	7	-	52.896611	39.032519	ЮЛ	Администрация Лебедянского муниципального района	4811002246	1024800673270	ООО "РМК"	4813025295	13-0312	2,00	бетонная плита	Закрытая	Металл	2	0,75	Металл	-	-	-	0	-	-	существующая	Да
11838	Лебедянский муниципальный район	д. 2-ая Куликовка	Донская	17	-	52.896449	39.035172	ЮЛ	Администрация Лебедянского муниципального района	4811002246	1024800673270	ООО "РМК"	4813025295	13-0313	1,00	бетонная плита	Закрытая	Металл	1	0,75	Металл	-	-	-	0	-	-	существующая	Нет
11839	Лебедянский муниципальный район	д. 2-ая Куликовка	Донская	34	-	52.896352	39.038622	ЮЛ	Администрация Лебедянского муниципального района	4811002246	1024800673270	ООО "РМК"	4813025295	13-0314	1,00	бетонная плита	Закрытая	Металл	1	0,75	Металл	-	-	-	0	-	-	существующая	Нет
11840	Лебедянский муниципальный район	д. 2-ая Куликовка	Рябиновая	1	-	52.890234	39.030061	ЮЛ	Администрация Лебедянского муниципального района	4811002246	1024800673270	ООО "РМК"	4813025295	13-0315	1,00	бетонная плита	Закрытая	Металл	1	0,75	Металл	-	-	-	0	-	-	существующая	Да
11841	Лебедянский муниципальный район	д. 2-ая Куликовка	Рябиновая	9	-	52.887758	39.0299	ЮЛ	Администрация Лебедянского муниципального района	4811002246	1024800673270	ООО "РМК"	4813025295	13-0316	1,00	бетонная плита	Закрытая	Металл	1	0,75	Металл	-	-	-	0	-	-	существующая	Нет
11842	Лебедянский муниципальный район	д. 2-ая Куликовка	Сиреневая	5	-	52.892046	39.02409	ЮЛ	Администрация Лебедянского муниципального района	4811002246	1024800673270	ООО "РМК"	4813025295	13-0317	1,00	бетонная плита	Закрытая	Металл	1	0,75	Металл	-	-	-	0	-	-	существующая	Да
11843	Лебедянский муниципальный район	д. 2-ая Куликовка	Сиреневая	16	а	52.891556	39.022326	ЮЛ	Администрация Лебедянского муниципального района	4811002246	1024800673270	ООО "РМК"	4813025295	13-0318	1,00	бетонная плита	Закрытая	Металл	1	0,75	Металл	-	-	-	0	-	-	существующая	Да
11844	Лебедянский муниципальный район	д. 2-ая Куликовка	Центральная	2	-	52.893201	39.023296	ЮЛ	Администрация Лебедянского муниципального района	4811002246	1024800673270	ООО "РМК"	4813025295	13-0319	1,00	бетонная плита	Закрытая	Металл	1	0,75	Металл	-	-	-	0	-	-	существующая	Нет
11845	Лебедянский муниципальный район	д. 2-ая Куликовка	Центральная	2	а	52.893247	39.026499	ЮЛ	Администрация Лебедянского муниципального района	4811002246	1024800673270	ООО "РМК"	4813025295	13-0320	2,00	бетонная плита	Закрытая	Металл	2	0,75	Металл	-	-	-	0	-	-	существующая	Нет
11846	Лебедянский муниципальный район	д. 2-ая Куликовка	Центральная	-	-	52.893532	39.031053	ЮЛ	Администрация Лебедянского муниципального района	4811002246	1024800673270	ООО "РМК"	4813025295	13-0321	1,00	бетонная плита	Закрытая	Металл	1	0,75	Металл	-	-	-	0	-	-	существующая	Нет
11847	Лебедянский муниципальный район	д. 2-ая Куликовка	Центральная	-	-	52.892734	39.029374	ЮЛ	Администрация Лебедянского муниципального района	4811002246	1024800673270	ООО "РМК"	4813025295	13-0322	2,00	бетонная плита	Закрытая	Металл	2	0,75	Металл	-	-	-	0	-	-	существующая	Нет
11848	Лебедянский муниципальный район	д. 2-ая Куликовка	Центральная	8	-	52.8935	39.032496	ЮЛ	Администрация Лебедянского муниципального района	4811002246	1024800673270	ООО "РМК"	4813025295	13-0323	2,00	бетонная плита	Закрытая	Металл	2	0,75	Металл	-	-	-	0	-	-	существующая	Нет
11849	Лебедянский муниципальный район	д. 2-ая Куликовка	Школьная	7	-	52.892832	39.038151	ЮЛ	Администрация Лебедянского муниципального района	4811002246	1024800673270	ООО "РМК"	4813025295	13-0324	1,00	данные отсутствуют	Закрытая	Металл	1	0,75	Металл	-	-	-	0	-	-	существующая	Нет
11850	Лебедянский муниципальный район	д. Ключи	Родникова	11	-	52.896026	39.053576	ЮЛ	Администрация Лебедянского муниципального района	4811002246	1024800673270	ООО "РМК"	4813025295	13-0325	2,00	данные отсутствуют	Закрытая	Металл	2	0,75	Металл	-	-	-	0	-	-	существующая	Нет
11851	Лебедянский муниципальный район	с. Донские Избищи	Зенин проок	4	-	52.84325	39.028989	ЮЛ	Администрация Лебедянского муниципального района	4811002246	1024800673270	ООО "РМК"	4813025295	13-0326	2,00	бетонная плита	Закрытая	Металл	2	0,75	Металл	-	-	-	0	-	-	существующая	Нет
11852	Лебедянский муниципальный район	с. Донские Избищи	Зенин проок	7	-	52.841868	39.029542	ЮЛ	Администрация Лебедянского муниципального района	4811002246	1024800673270	ООО "РМК"	4813025295	13-0327	4,00	бетонная плита	Закрытая	Металл	4	0,75	Металл	-	-	-	0	-	-	существующая	Нет
11853	Лебедянский муниципальный район	с. Донские Избищи	Миневрина	7	-	52.845567	39.025999	ЮЛ	Администрация Лебедянского муниципального района	4811002246	1024800673270	ООО "РМК"	4813025295	13-0328	1,00	данные отсутствуют	Закрытая	Металл	1	0,75	Металл	-	-	-	0	-	-	существующая	Нет
11854	Лебедянский муниципальный район	с. Донские Избищи	Набережная	9	а	52.847756	39.031908	ЮЛ	Администрация Лебедянского муниципального района	4811002246	1024800673270	ООО "РМК"	4813025295	13-0329	2,00	бетонная плита	Закрытая	Металл	2	0,75	Металл	-	-	-	0	-	-	существующая	Нет
11855	Лебедянский муниципальный район	с. Донские Избищи	Пролетарская	5	-	52.857445	39.030325	ЮЛ	Администрация Лебедянского муниципального района	4811002246	1024800673270	ООО "РМК"	4813025295	13-0330	1,00	бетон	Закрытая	Металл	1	0,75	Металл	-	-	-	0	-	-	существующая	Нет
11856	Лебедянский муниципальный район	с. Донские Избищи	Пролетарская	1	-	52.851259	39.031666	ЮЛ	Администрация Лебедянского муниципального района	4811002246	1024800673270	ООО "РМК"	4813025295	13-0331	2,00	бетон	Закрытая	Металл	2	0,75	Металл	-	-	-	0	-	-	существующая	Нет

Приложение 1 к приказу управления экологии и природных ресурсов Липецкой области
«Приложение А6. Реестр контейнерных площадок (по данным ОМС)

№ п/п	Данные о нахождении мест (площадок) накопления твердых коммунальных отходов							Данные о собственниках мест (площадок) накопления твердых коммунальных отходов				Организация (ИП), оказывающая услуги по сбору и транспортированию ТКО		Данные о технических характеристиках мест (площадок) накопления твердых коммунальных отходов					Контейнеры для несортированных отходов			Контейнеры для утилизируемых отходов (раздельный сбор)			Контейнеры для сбора крупногабаритных отходов			Статус (существующая/планируемая)	Совместное использование с другими МКД
	Муниципальное образование	Населенный пункт	Улица	Дом	Корпус/Строение	Широта	Долгота	Организационно-правовая форма балансодержателя (юридическое лицо - ЮЛ; индивидуальный предприниматель - ИП; физическое лицо - ФЛ)	для ЮЛ - Полное наименование организации для ИП - Фамилия, Имя, Отчество для ФЛ - Фамилия, Имя, Отчество	ИНН	ОГРН	Наименование	ИНН	Номер контейнерной площадки	Площадь, кв.м.	Тип подстилающей поверхности	Вид площадки	Материал ограждения	Кол-во	Емкость (отдельного контейнера)	Материал контейнера	Кол-во	Емкость (отдельного контейнера)	Материал контейнера	Кол-во	Емкость (отдельного контейнера) м3	Материал контейнера		
11857	Лебедянский муниципальный район	с. Донские Избищи	Слободская	8	-	52.841882	39.033967	ЮЛ	Администрация Лебедянского муниципального района	4811002246	1024800673270	ООО "РМК"	4813025295	13-0332	1,00	бетон	Закрытая	Металл	1	0,75	Металл	-	-	-	0	-	-	существующая	Нет
11858	Лебедянский муниципальный район	с. Донские Избищи	Слободская	17	-	52.843465	39.034112	ЮЛ	Администрация Лебедянского муниципального района	4811002246	1024800673270	ООО "РМК"	4813025295	13-0333	1,00	бетон	Закрытая	Металл	1	0,75	Металл	-	-	-	0	-	-	существующая	Нет
11859	Лебедянский муниципальный район	с. Донские Избищи	Центральная	4	-	52.845274	39.035742	ЮЛ	Администрация Лебедянского муниципального района	4811002246	1024800673270	ООО "РМК"	4813025295	13-0334	1,00	бетонная плита	Закрытая	Металл	1	0,75	Металл	-	-	-	0	-	-	существующая	Нет
11860	Лебедянский муниципальный район	с. Донские Избищи	Центральная	13	-	52.843688	39.041914	ЮЛ	Администрация Лебедянского муниципального района	4811002246	1024800673270	ООО "РМК"	4813025295	13-0335	1,00	данные отсутствуют	Закрытая	Металл	1	0,75	Металл	-	-	-	0	-	-	существующая	Нет
11861	Лебедянский муниципальный район	с. Донские Избищи	Центральная	43	-	52.846702	39.032654	ЮЛ	Администрация Лебедянского муниципального района	4811002246	1024800673270	ООО "РМК"	4813025295	13-0336	2,00	бетон	Закрытая	Металл	2	0,75	Металл	-	-	-	0	-	-	существующая	Да
11862	Лебедянский муниципальный район	д. Селище	Прогон	63	-	53.128851	39.157694	ЮЛ	Администрация Лебедянского муниципального района	4811002246	1024800673270	ООО "РМК"	4813025295	13-0337	1,00	бетон	Закрытая	Металл	1	0,75	Металл	-	-	-	0	-	-	существующая	Да
11863	Лебедянский муниципальный район	д. Селище	Прогон	72	-	53.129046	39.162306	ЮЛ	Администрация Лебедянского муниципального района	4811002246	1024800673270	ООО "РМК"	4813025295	13-0338	1,00	бетон	Закрытая	Металл	1	0,75	Металл	-	-	-	0	-	-	существующая	Да
11864	Лебедянский муниципальный район	д. Селище	Прогон	79	-	53.12913	39.165666	ЮЛ	Администрация Лебедянского муниципального района	4811002246	1024800673270	ООО "РМК"	4813025295	13-0339	1,00	бетон	Закрытая	Металл	1	0,75	Металл	-	-	-	0	-	-	существующая	Нет
11865	Лебедянский муниципальный район	с. Романово	Гусевка	3	-	53.121459	39.175491	ЮЛ	Администрация Лебедянского муниципального района	4811002246	1024800673270	ООО "РМК"	4813025295	13-0340	2,00	бетонная плита	Закрытая	Металл	2	0,75	Металл	-	-	-	0	-	-	существующая	Да
11866	Лебедянский муниципальный район	с. Романово	Гусевка	5	-	53.120604	39.174677	ЮЛ	Администрация Лебедянского муниципального района	4811002246	1024800673270	ООО "РМК"	4813025295	13-0341	1,00	бетонная плита	Закрытая	Металл	1	0,75	Металл	-	-	-	0	-	-	существующая	Нет
11867	Лебедянский муниципальный район	с. Романово	Донская-1	23	-	53.135677	39.149555	ЮЛ	Администрация Лебедянского муниципального района	4811002246	1024800673270	ООО "РМК"	4813025295	13-0342	1,00	бетонная плита	Закрытая	Металл	1	0,75	Металл	-	-	-	0	-	-	существующая	Нет
11868	Лебедянский муниципальный район	с. Романово	Донская-2	2	-	53.137897	39.140271	ЮЛ	Администрация Лебедянского муниципального района	4811002246	1024800673270	ООО "РМК"	4813025295	13-0343	1,00	бетонная плита	Закрытая	Металл	1	0,75	Металл	-	-	-	0	-	-	существующая	Нет
11869	Лебедянский муниципальный район	с. Романово	Донская-3	58	-	53.138102	39.139366	ЮЛ	Администрация Лебедянского муниципального района	4811002246	1024800673270	ООО "РМК"	4813025295	13-0344	1,00	бетонная плита	Закрытая	Металл	1	0,75	Металл	-	-	-	0	-	-	существующая	Нет
11870	Лебедянский муниципальный район	с. Романово	Ермаковка	119	-	53.127864	39.175801	ЮЛ	Администрация Лебедянского муниципального района	4811002246	1024800673270	ООО "РМК"	4813025295	13-0345	1,00	бетонная плита	Закрытая	Металл	1	0,75	Металл	-	-	-	0	-	-	существующая	Нет
11871	Лебедянский муниципальный район	с. Романово	Ермаковка	164	-	53.12583	39.177147	ЮЛ	Администрация Лебедянского муниципального района	4811002246	1024800673270	ООО "РМК"	4813025295	13-0346	1,00	бетонная плита	Закрытая	Металл	1	0,75	Металл	-	-	-	0	-	-	существующая	Нет
11872	Лебедянский муниципальный район	с. Романово	Ермаковка	166	-	53.126547	39.176704	ЮЛ	Администрация Лебедянского муниципального района	4811002246	1024800673270	ООО "РМК"	4813025295	13-0347	1,00	бетонная плита	Закрытая	Металл	1	0,75	Металл	-	-	-	0	-	-	существующая	Нет
11873	Лебедянский муниципальный район	с. Романово	Ермаковка	145	-	53.129158	39.175171	ЮЛ	Администрация Лебедянского муниципального района	4811002246	1024800673270	ООО "РМК"	4813025295	13-0348	1,00	бетонная плита	Закрытая	Металл	1	0,75	Металл	-	-	-	0	-	-	существующая	Нет
11874	Лебедянский муниципальный район	с. Романово	Молодежная	1	-	53.119859	39.17627	ЮЛ	Администрация Лебедянского муниципального района	4811002246	1024800673270	ООО "РМК"	4813025295	13-0349	2,00	бетон	Закрытая	Металл	2	0,75	Металл	-	-	-	0	-	-	существующая	Нет
11875	Лебедянский муниципальный район	с. Романово	Молодежная	8	а	53.117186	39.178149	ЮЛ	Администрация Лебедянского муниципального района	4811002246	1024800673270	ООО "РМК"	4813025295	13-0350	1,00	бетон	Закрытая	Металл	1	0,75	Металл	-	-	-	0	-	-	существующая	Нет
11876	Лебедянский муниципальный район	с. Романово	Молодежная	19	-	53.120165	39.174144	ЮЛ	Администрация Лебедянского муниципального района	4811002246	1024800673270	ООО "РМК"	4813025295	13-0351	1,00	бетон	Закрытая	Металл	1	0,75	Металл	-	-	-	0	-	-	существующая	Да

Приложение 1 к приказу управления экологии и природных ресурсов Липецкой области
«Приложение А6. Реестр контейнерных площадок (по данным ОМС)

№ п/п	Данные о нахождении мест (площадок) накопления твердых коммунальных отходов							Данные о собственниках мест (площадок) накопления твердых коммунальных отходов				Организация (ИП), оказывающая услуги по сбору и транспортированию ТКО		Данные о технических характеристиках мест (площадок) накопления твердых коммунальных отходов					Контейнеры для несортированных отходов			Контейнеры для утилизируемых отходов (раздельный сбор)			Контейнеры для сбора крупногабаритных отходов			Статус (существующая/планируемая)	Совместное использование с другими МКД
	Муниципальное образование	Населенный пункт	Улица	Дом	Корпус/Строение	Широта	Долгота	Организационно-правовая форма балансодержателя (юридическое лицо - ЮЛ; индивидуальный предприниматель - ИП; физическое лицо - ФЛ)	для ЮЛ - Полное наименование организации для ИП - Фамилия, Имя, Отчество для ФЛ - Фамилия, Имя, Отчество	ИНН	ОГРН	Наименование	ИНН	Номер контейнерной площадки	Площадь, кв.м.	Тип подстилающей поверхности	Вид площадки	Материал ограждения	Кол-во	Емкость (отдельного контейнера)	Материал контейнера	Кол-во	Емкость (отдельного контейнера)	Материал контейнера	Кол-во	Емкость (отдельного контейнера) м3	Материал контейнера		
11877	Лебедянский муниципальный район	с. Романово	Молодежная	24	-	53.118438	39.175297	ЮЛ	Администрация Лебедянского муниципального района	4811002246	1024800673270	ООО "РМК"	4813025295	13-0352	1,00	бетон	Закрытая	Металл	1	0,75	Металл	-	-	-	0	-	-	существующая	Да
11878	Лебедянский муниципальный район	с. Романово	Церквянка	84	-	53.13553	39.171656	ЮЛ	Администрация Лебедянского муниципального района	4811002246	1024800673270	ООО "РМК"	4813025295	13-0353	1,00	бетон	Закрытая	Металл	1	0,75	Металл	-	-	-	0	-	-	существующая	Нет
11879	Лебедянский муниципальный район	с. Романово	Церквянка	85	-	53.134891	39.171569	ЮЛ	Администрация Лебедянского муниципального района	4811002246	1024800673270	ООО "РМК"	4813025295	13-0354	1,00	бетон	Закрытая	Металл	1	0,75	Металл	-	-	-	0	-	-	существующая	Нет
11880	Лебедянский муниципальный район	с. Романово	Чапаева	150	-	53.116996	39.183029	ЮЛ	Администрация Лебедянского муниципального района	4811002246	1024800673270	ООО "РМК"	4813025295	13-0355	1,00	бетонная плита	Закрытая	Металл	1	0,75	Металл	-	-	-	0	-	-	существующая	Нет
11881	Лебедянский муниципальный район	с. Романово	Чапаева	154	-	53.119501	39.182073	ЮЛ	Администрация Лебедянского муниципального района	4811002246	1024800673270	ООО "РМК"	4813025295	13-0356	1,00	бетонная плита	Закрытая	Металл	1	0,75	Металл	-	-	-	0	-	-	существующая	Нет
11882	Лебедянский муниципальный район	с. Романово	Чапаева	155	-	53.120671	39.181194	ЮЛ	Администрация Лебедянского муниципального района	4811002246	1024800673270	ООО "РМК"	4813025295	13-0357	1,00	бетонная плита	Закрытая	Металл	1	0,75	Металл	-	-	-	0	-	-	существующая	Да
11883	Лебедянский муниципальный район	с. Романово	Чапаева	163	Б	53.122776	39.178864	ЮЛ	Администрация Лебедянского муниципального района	4811002246	1024800673270	ООО "РМК"	4813025295	13-0358	2,00	бетонная плита	Закрытая	Металл	2	0,75	Металл	-	-	-	0	-	-	существующая	Нет
11884	Лебедянский муниципальный район	с. Романово	Донская-2	2	-	53.123471	39.175423	ЮЛ	Администрация Лебедянского муниципального района	4811002246	1024800673270	ООО "РМК"	4813025295	13-0359	1,00	бетонная плита	Закрытая	Металл	1	0,75	Металл	-	-	-	0	-	-	существующая	Нет
11885	Лебедянский муниципальный район	с. Романово	Кудинова Слобода	67	-	53.13738	39.162959	ЮЛ	Администрация Лебедянского муниципального района	4811002246	1024800673270	ООО "РМК"	4813025295	13-0360	1,00	бетонная плита	Закрытая	Металл	1	0,75	Металл	-	-	-	0	-	-	существующая	Нет
11886	Лебедянский муниципальный район	с. Новое Ракитино	1-Донская	3	-	53.041483	39.173874	ЮЛ	Администрация Лебедянского муниципального района	4811002246	1024800673270	ООО "РМК"	4813025295	13-0361	1,00	бетонная плита	Закрытая	Металл	1	0,75	Металл	-	-	-	0	-	-	существующая	Нет
11887	Лебедянский муниципальный район	с. Новое Ракитино	1-Донская	26	-	53.045956	39.174349	ЮЛ	Администрация Лебедянского муниципального района	4811002246	1024800673270	ООО "РМК"	4813025295	13-0362	1,00	бетонная плита	Закрытая	Металл	1	0,75	Металл	-	-	-	0	-	-	существующая	Да
11888	Лебедянский муниципальный район	с. Новое Ракитино	1-Донская	19	а	53.04466	39.174123	ЮЛ	Администрация Лебедянского муниципального района	4811002246	1024800673270	ООО "РМК"	4813025295	13-0363	1,00	бетонная плита	Закрытая	Металл	1	0,75	Металл	-	-	-	0	-	-	существующая	Нет
11889	Лебедянский муниципальный район	с. Новое Ракитино	1-Донская	58	-	53.050923	39.169917	ЮЛ	Администрация Лебедянского муниципального района	4811002246	1024800673270	ООО "РМК"	4813025295	13-0364	1,00	данные отсутствуют	Закрытая	Металл	1	0,75	Металл	-	-	-	0	-	-	существующая	Нет
11890	Лебедянский муниципальный район	с. Новое Ракитино	Луговая	70	-	53.053205	39.171936	ЮЛ	Администрация Лебедянского муниципального района	4811002246	1024800673270	ООО "РМК"	4813025295	13-0365	2,00	данные отсутствуют	Закрытая	Металл	2	0,75	Металл	-	-	-	0	-	-	существующая	Нет
11891	Лебедянский муниципальный район	с. Новое Ракитино	Луговая	225	-	53.053383	39.170713	ЮЛ	Администрация Лебедянского муниципального района	4811002246	1024800673270	ООО "РМК"	4813025295	13-0366	2,00	данные отсутствуют	Закрытая	Металл	2	0,75	Металл	-	-	-	0	-	-	существующая	Да
11892	Лебедянский муниципальный район	с. Новое Ракитино	Центральная	23	-	53.053589	39.180213	ЮЛ	Администрация Лебедянского муниципального района	4811002246	1024800673270	ООО "РМК"	4813025295	13-0367	2,00	данные отсутствуют	Закрытая	Металл	2	0,75	Металл	-	-	-	0	-	-	существующая	Да
11893	Лебедянский муниципальный район	с. Новое Ракитино	Центральная	131	-	53.054288	39.180145	ЮЛ	Администрация Лебедянского муниципального района	4811002246	1024800673270	ООО "РМК"	4813025295	13-0368	2,00	данные отсутствуют	Закрытая	Металл	2	0,75	Металл	-	-	-	0	-	-	существующая	Нет
11894	Лебедянский муниципальный район	с. Новое Ракитино	Центральная	-	-	53.051622	39.179499	ЮЛ	Администрация Лебедянского муниципального района	4811002246	1024800673270	ООО "РМК"	4813025295	13-0369	1,00	данные отсутствуют	Закрытая	Металл	1	0,75	Металл	-	-	-	0	-	-	существующая	Нет
11895	Лебедянский муниципальный район	с. Новое Ракитино	Центральная	-	-	53.050044	39.178732	ЮЛ	Администрация Лебедянского муниципального района	4811002246	1024800673270	ООО "РМК"	4813025295	13-0370	2,00	данные отсутствуют	Закрытая	Металл	2	0,75	Металл	-	-	-	0	-	-	существующая	Да
11896	Лебедянский муниципальный район	с. Новое Ракитино	Центральная	154	-	53.049076	39.178371	ЮЛ	Администрация Лебедянского муниципального района	4811002246	1024800673270	ООО "РМК"	4813025295	13-0371	1,00	данные отсутствуют	Закрытая	Металл	1	0,75	Металл	-	-	-	0	-	-	существующая	Нет

Приложение 1 к приказу управления экологии и природных ресурсов Липецкой области
«Приложение А6. Реестр контейнерных площадок (по данным ОМС)

№ п/п	Данные о нахождении мест (площадок) накопления твердых коммунальных отходов							Данные о собственниках мест (площадок) накопления твердых коммунальных отходов				Организация (ИП), оказывающая услуги по сбору и транспортированию ТКО		Данные о технических характеристиках мест (площадок) накопления твердых коммунальных отходов					Контейнеры для несортированных отходов			Контейнеры для утилизируемых отходов (раздельный сбор)			Контейнеры для сбора крупногабаритных отходов			Статус (существующая/планируемая)	Совместное использование с другими МКД
	Муниципальное образование	Населенный пункт	Улица	Дом	Корпус/Строение	Широта	Долгота	Организационно-правовая форма балансодержателя (юридическое лицо - ЮЛ; индивидуальный предприниматель - ИП; физическое лицо - ФЛ)	для ЮЛ - Полное наименование организации для ИП - Фамилия, Имя, Отчество для ФЛ - Фамилия, Имя, Отчество	ИНН	ОГРН	Наименование	ИНН	Номер контейнерной площадки	Площадь, кв.м.	Тип подстилающей поверхности	Вид площадки	Материал ограждения	Кол-во	Емкость (отдельного контейнера)	Материал контейнера	Кол-во	Емкость (отдельного контейнера)	Материал контейнера	Кол-во	Емкость (отдельного контейнера) м3	Материал контейнера		
11897	Лебедянский муниципальный район	с. Новое Ракитино	Центральная	180	-	53.046005	39.17737	ЮЛ	Администрация Лебедянского муниципального района	4811002246	1024800673270	ООО "РМК"	4813025295	13-0372	3,00	данные отсутствуют	Закрытая	Металл	3	0,75	Металл	-	-	-	0	-	-	существующая	Нет
11898	Лебедянский муниципальный район	с. Новое Ракитино	Центральная	198	-	53.045143	39.17703	ЮЛ	Администрация Лебедянского муниципального района	4811002246	1024800673270	ООО "РМК"	4813025295	13-0373	1,00	данные отсутствуют	Закрытая	Металл	1	0,75	Металл	-	-	-	0	-	-	существующая	Нет
11899	Лебедянский муниципальный район	с. Новое Ракитино	Школьная	215	-	53.051204	39.176583	ЮЛ	Администрация Лебедянского муниципального района	4811002246	1024800673270	ООО "РМК"	4813025295	13-0374	1,00	данные отсутствуют	Закрытая	Металл	1	0,75	Металл	-	-	-	0	-	-	существующая	Да
11900	Лебедянский муниципальный район	с. Новое Ракитино	Центральная	198	-	53.04253	39.176632	ЮЛ	Администрация Лебедянского муниципального района	4811002246	1024800673270	ООО "РМК"	4813025295	13-0375	2,00	данные отсутствуют	Закрытая	Металл	2	0,75	Металл	-	-	-	0	-	-	существующая	Нет
11901	Лебедянский муниципальный район	с. Новое Ракитино	Центральная	157	-	53.04896	39.182241	ЮЛ	Администрация Лебедянского муниципального района	4811002246	1024800673270	ООО "РМК"	4813025295	13-0376	1,00	данные отсутствуют	Закрытая	Металл	1	0,75	Металл	-	-	-	0	-	-	существующая	Нет
11902	Лебедянский муниципальный район	с. Ольховец	Большак	106	-	53.094226	39.184272	ЮЛ	Администрация Лебедянского муниципального района	4811002246	1024800673270	ООО "РМК"	4813025295	13-0377	1,00	бетонная плита	Закрытая	Металл	1	0,75	Металл	-	-	-	0	-	-	существующая	Нет
11903	Лебедянский муниципальный район	с. Ольховец	Большак	58	-	53.095427	39.185352	ЮЛ	Администрация Лебедянского муниципального района	4811002246	1024800673270	ООО "РМК"	4813025295	13-0378	2,00	бетонная плита	Закрытая	Металл	2	0,75	Металл	-	-	-	0	-	-	существующая	Да
11904	Лебедянский муниципальный район	с. Ольховец	Большак	154	-	53.084948	39.180423	ЮЛ	Администрация Лебедянского муниципального района	4811002246	1024800673270	ООО "РМК"	4813025295	13-0379	2,00	бетонная плита	Закрытая	Металл	2	0,75	Металл	-	-	-	0	-	-	существующая	Да
11905	Лебедянский муниципальный район	с. Ольховец	Большак	49	-	53.098713	39.186874	ЮЛ	Администрация Лебедянского муниципального района	4811002246	1024800673270	ООО "РМК"	4813025295	13-0380	1,00	бетонная плита	Закрытая	Металл	1	0,75	Металл	-	-	-	0	-	-	существующая	Да
11906	Лебедянский муниципальный район	с. Ольховец	Большак	71	а	53.091636	39.182798	ЮЛ	Администрация Лебедянского муниципального района	4811002246	1024800673270	ООО "РМК"	4813025295	13-0381	2,00	бетонная плита	Закрытая	Металл	2	0,75	Металл	-	-	-	0	-	-	существующая	Нет
11907	Лебедянский муниципальный район	с. Ольховец	Донская	81	-	53.093678	39.177763	ЮЛ	Администрация Лебедянского муниципального района	4811002246	1024800673270	ООО "РМК"	4813025295	13-0382	1,00	данные отсутствуют	Закрытая	Металл	1	0,75	Металл	-	-	-	0	-	-	существующая	Да
11908	Лебедянский муниципальный район	с. Ольховец	Донская	11	-	53.100432	39.181657	ЮЛ	Администрация Лебедянского муниципального района	4811002246	1024800673270	ООО "РМК"	4813025295	13-0383	2,00	данные отсутствуют	Закрытая	Металл	2	0,75	Металл	-	-	-	0	-	-	существующая	Да
11909	Лебедянский муниципальный район	с. Ольховец	Донская	5	-	53.102203	39.180786	ЮЛ	Администрация Лебедянского муниципального района	4811002246	1024800673270	ООО "РМК"	4813025295	13-0384	1,00	данные отсутствуют	Закрытая	Металл	1	0,75	Металл	-	-	-	0	-	-	существующая	Нет
11910	Лебедянский муниципальный район	с. Ольховец	Донская	3	-	53.103271	39.180265	ЮЛ	Администрация Лебедянского муниципального района	4811002246	1024800673270	ООО "РМК"	4813025295	13-0385	1,00	данные отсутствуют	Закрытая	Металл	1	0,75	Металл	-	-	-	0	-	-	существующая	Да
11911	Лебедянский муниципальный район	с. Ольховец	Льва Толстого	31	-	53.107712	39.185591	ЮЛ	Администрация Лебедянского муниципального района	4811002246	1024800673270	ООО "РМК"	4813025295	13-0386	1,00	бетонная плита	Закрытая	Металл	1	0,75	Металл	-	-	-	0	-	-	существующая	Да
11912	Лебедянский муниципальный район	с. Ольховец	Льва Толстого	49	-	53.101556	39.18698	ЮЛ	Администрация Лебедянского муниципального района	4811002246	1024800673270	ООО "РМК"	4813025295	13-0387	1,00	бетонная плита	Закрытая	Металл	1	0,75	Металл	-	-	-	0	-	-	существующая	Да
11913	Лебедянский муниципальный район	с. Ольховец	Молодежная	4	-	53.091176	39.184769	ЮЛ	Администрация Лебедянского муниципального района	4811002246	1024800673270	ООО "РМК"	4813025295	13-0388	2,00	бетонная плита	Закрытая	Металл	2	0,75	Металл	-	-	-	0	-	-	существующая	Да
11914	Лебедянский муниципальный район	с. Ольховец	Молодежная	31	-	53.092398	39.180922	ЮЛ	Администрация Лебедянского муниципального района	4811002246	1024800673270	ООО "РМК"	4813025295	13-0389	1,00	бетонная плита	Закрытая	Металл	1	0,75	Металл	-	-	-	0	-	-	существующая	Да
11915	Лебедянский муниципальный район	с. Ольховец	Молодежная	43	-	53.095597	39.182457	ЮЛ	Администрация Лебедянского муниципального района	4811002246	1024800673270	ООО "РМК"	4813025295	13-0390	2,00	бетонная плита	Закрытая	Металл	2	0,75	Металл	-	-	-	0	-	-	существующая	Нет
11916	Лебедянский муниципальный район	с. Ольховец	Непочетовка	210	-	53.083293	39.191721	ЮЛ	Администрация Лебедянского муниципального района	4811002246	1024800673270	ООО "РМК"	4813025295	13-0391	1,00	бетонная плита	Закрытая	Металл	1	0,75	Металл	-	-	-	0	-	-	существующая	Нет
11917	Лебедянский муниципальный район	с. Ольховец	Непочетовка	255	-	53.080864	39.177743	ЮЛ	Администрация Лебедянского муниципального района	4811002246	1024800673270	ООО "РМК"	4813025295	13-0392	1,00	бетонная плита	Закрытая	Металл	1	0,75	Металл	-	-	-	0	-	-	существующая	Нет
11918	Лебедянский муниципальный район	с. Ольховец	Непочетовка	228	-	53.080788	39.175804	ЮЛ	Администрация Лебедянского муниципального района	4811002246	1024800673270	ООО "РМК"	4813025295	13-0393	1,00	бетонная плита	Закрытая	Металл	1	0,75	Металл	-	-	-	0	-	-	существующая	Да

Приложение 1 к приказу управления экологии и природных ресурсов Липецкой области
«Приложение А6. Реестр контейнерных площадок (по данным ОМС)

№ п/п	Данные о нахождении мест (площадок) накопления твердых коммунальных отходов							Данные о собственниках мест (площадок) накопления твердых коммунальных отходов				Организация (ИП), оказывающая услуги по сбору и транспортированию ТКО		Данные о технических характеристиках мест (площадок) накопления твердых коммунальных отходов					Контейнеры для несортированных отходов			Контейнеры для утилизируемых отходов (раздельный сбор)			Контейнеры для сбора крупногабаритных отходов			Статус (существующая/планируемая)	Совместное использование с другими МКД
	Муниципальное образование	Населенный пункт	Улица	Дом	Корпус/Строение	Широта	Долгота	Организационно-правовая форма балансодержателя (юридическое лицо - ЮЛ; индивидуальный предприниматель - ИП; физическое лицо - ФЛ)	для ЮЛ - Полное наименование организации для ИП - Фамилия, Имя, Отчество для ФЛ - Фамилия, Имя, Отчество	ИНН	ОГРН	Наименование	ИНН	Номер контейнерной площадки	Площадь, кв.м.	Тип подстилающей поверхности	Вид площадки	Материал ограждения	Кол-во	Емкость (отдельного контейнера)	Материал контейнера	Кол-во	Емкость (отдельного контейнера)	Материал контейнера	Кол-во	Емкость (отдельного контейнера) м3	Материал контейнера		
11919	Лебедянский муниципальный район	с. Ольховец	Непочетовка	177	Е	53.081168	39.181171	ЮЛ	Администрация Лебедянского муниципального района	4811002246	1024800673270	ООО "РМК"	4813025295	13-0394	1,00	бетонная плита	Закрытая	Металл	1	0,75	Металл	-	-	-	0	-	-	существующая	Нет
11920	Лебедянский муниципальный район	с. Ольховец	Непочетовка	-	-	53.083497	39.181736	ЮЛ	Администрация Лебедянского муниципального района	4811002246	1024800673270	ООО "РМК"	4813025295	13-0395	2,00	асфальтобетон	Закрытая	Металл	2	0,75	Металл	-	-	-	0	-	-	существующая	Нет
11921	Лебедянский муниципальный район	с. Ольховец	Непочетовка	-	-	53.08442	39.196048	ЮЛ	Администрация Лебедянского муниципального района	4811002246	1024800673270	ООО "РМК"	4813025295	13-0396	1,00	бетонная плита	Закрытая	Металл	1	0,75	Металл	-	-	-	0	-	-	существующая	Нет
11922	Лебедянский муниципальный район	с. Ольховец	Ракитинский конец	5	-	53.079059	39.174155	ЮЛ	Администрация Лебедянского муниципального района	4811002246	1024800673270	ООО "РМК"	4813025295	13-0397	1,00	данные отсутствуют	Закрытая	Металл	1	0,75	Металл	-	-	-	0	-	-	существующая	Нет
11923	Лебедянский муниципальный район	с. Ольховец	Ракитинский конец	21	-	53.074817	39.175054	ЮЛ	Администрация Лебедянского муниципального района	4811002246	1024800673270	ООО "РМК"	4813025295	13-0398	1,00	данные отсутствуют	Закрытая	Металл	1	0,75	Металл	-	-	-	0	-	-	существующая	Нет
11924	Лебедянский муниципальный район	с. Ольховец	Ракитинский конец	13	а	53.077035	39.174558	ЮЛ	Администрация Лебедянского муниципального района	4811002246	1024800673270	ООО "РМК"	4813025295	13-0399	1,00	данные отсутствуют	Закрытая	Металл	1	0,75	Металл	-	-	-	0	-	-	существующая	Нет
11925	Лебедянский муниципальный район	с. Ольховец	Ракитинский конец	23	-	53.074333	39.17517	ЮЛ	Администрация Лебедянского муниципального района	4811002246	1024800673270	ООО "РМК"	4813025295	13-0400	1,00	бетон	Закрытая	Металл	1	0,75	Металл	-	-	-	0	-	-	существующая	Нет
11926	Лебедянский муниципальный район	с. Ольховец	Ракитинский конец	33	-	53.070986	39.176297	ЮЛ	Администрация Лебедянского муниципального района	4811002246	1024800673270	ООО "РМК"	4813025295	13-0401	1,00	данные отсутствуют	Закрытая	Металл	1	0,75	Металл	-	-	-	0	-	-	существующая	Нет
11927	Лебедянский муниципальный район	с. Ольховец	Таборы	108	-	53.090906	39.177475	ЮЛ	Администрация Лебедянского муниципального района	4811002246	1024800673270	ООО "РМК"	4813025295	13-0402	1,00	данные отсутствуют	Закрытая	Металл	1	0,75	Металл	-	-	-	0	-	-	существующая	Нет
11928	Лебедянский муниципальный район	с. Ольховец	Таборы	-	-	53.089265	39.177537	ЮЛ	Администрация Лебедянского муниципального района	4811002246	1024800673270	ООО "РМК"	4813025295	13-0403	1,00	данные отсутствуют	Закрытая	Металл	1	0,75	Металл	-	-	-	0	-	-	существующая	Нет
11929	Лебедянский муниципальный район	с. Ольховец	Таборы	121	Б	53.086852	39.178848	ЮЛ	Администрация Лебедянского муниципального района	4811002246	1024800673270	ООО "РМК"	4813025295	13-0404	2,00	бетонная плита	Закрытая	Металл	2	0,75	Металл	-	-	-	0	-	-	существующая	Нет
11930	Лебедянский муниципальный район	с. Ольховец	Церквянка	110	-	53.083651	39.176051	ЮЛ	Администрация Лебедянского муниципального района	4811002246	1024800673270	ООО "РМК"	4813025295	13-0405	1,00	асфальтобетон	Закрытая	Металл	1	0,75	Металл	-	-	-	0	-	-	существующая	Нет
11931	Лебедянский муниципальный район	с. Ольховец	Церквянка	17	-	53.082964	39.175201	ЮЛ	Администрация Лебедянского муниципального района	4811002246	1024800673270	ООО "РМК"	4813025295	13-0406	2,00	бетонная плита	Закрытая	Металл	2	0,75	Металл	-	-	-	0	-	-	существующая	Нет
11932	Лебедянский муниципальный район	с. Ольховец	Церквянка	-	-	53.081763	39.175992	ЮЛ	Администрация Лебедянского муниципального района	4811002246	1024800673270	ООО "РМК"	4813025295	13-0407	2,00	асфальтобетон	Закрытая	Металл	2	0,75	Металл	-	-	-	0	-	-	существующая	Нет
11933	Лебедянский муниципальный район	с. Ольховец	нет названия ицы	-	-	53.082829	39.172162	ЮЛ	Администрация Лебедянского муниципального района	4811002246	1024800673270	ООО "РМК"	4813025295	13-0408	1,00	данные отсутствуют	Закрытая	Металл	1	0,75	Металл	-	-	-	0	-	-	существующая	Нет
11934	Лебедянский муниципальный район	д. Петровские Выселки	нет названия ицы	-	-	53.09268	38.849558	ЮЛ	Администрация Лебедянского муниципального района	4811002246	1024800673270	ООО "РМК"	4813025295	13-0409	1,00	асфальтобетон	Закрытая	Металл	1	0,75	Металл	-	-	-	0	-	-	существующая	Нет
11935	Лебедянский муниципальный район	д. Петровские Выселки	нет названия ицы	-	-	53.093326	38.847579	ЮЛ	Администрация Лебедянского муниципального района	4811002246	1024800673270	ООО "РМК"	4813025295	13-0410	1,00	асфальтобетон	Закрытая	Металл	1	0,75	Металл	-	-	-	0	-	-	существующая	Нет
11936	Лебедянский муниципальный район	д. Медведево	Ветеранов	8	-	53.078929	38.834628	ЮЛ	Администрация Лебедянского муниципального района	4811002246	1024800673270	ООО "РМК"	4813025295	13-0411	1,00	асфальтобетон	Закрытая	Металл	1	0,75	Металл	-	-	-	0	-	-	существующая	Да
11937	Лебедянский муниципальный район	д. Медведево	Центральная	5	-	53.0765	38.833649	ЮЛ	Администрация Лебедянского муниципального района	4811002246	1024800673270	ООО "РМК"	4813025295	13-0412	1,00	асфальтобетон	Закрытая	Металл	1	0,75	Металл	-	-	-	0	-	-	существующая	Нет
11938	Лебедянский муниципальный район	д. Медведево	Центральная	64	-	53.074038	38.826104	ЮЛ	Администрация Лебедянского муниципального района	4811002246	1024800673270	ООО "РМК"	4813025295	13-0413	1,00	асфальтобетон	Закрытая	данные отсутствуют	1	0,75	Металл	-	-	-	0	-	-	существующая	Нет
11939	Лебедянский муниципальный район	д. Медведево	Центральная	75	-	53.076314	38.831202	ЮЛ	Администрация Лебедянского муниципального района	4811002246	1024800673270	ООО "РМК"	4813025295	13-0414	1,00	асфальтобетон	Закрытая	данные отсутствуют	1	0,75	Металл	-	-	-	0	-	-	существующая	Да

Приложение 1 к приказу управления экологии и природных ресурсов Липецкой области
«Приложение А6. Реестр контейнерных площадок (по данным ОМС)

№ п/п	Данные о нахождении мест (площадок) накопления твердых коммунальных отходов							Данные о собственниках мест (площадок) накопления твердых коммунальных отходов				Организация (ИП), оказывающая услуги по сбору и транспортированию ТКО		Данные о технических характеристиках мест (площадок) накопления твердых коммунальных отходов					Контейнеры для несортированных отходов			Контейнеры для утилизируемых отходов (раздельный сбор)			Контейнеры для сбора крупногабаритных отходов			Статус (существующая/планируемая)	Совместное использование с другими МКД
	Муниципальное образование	Населенный пункт	Улица	Дом	Корпус/Строение	Широта	Долгота	Организационно-правовая форма балансодержателя (юридическое лицо - ЮЛ; индивидуальный предприниматель - ИП; физическое лицо - ФЛ)	для ЮЛ - Полное наименование организации для ИП - Фамилия, Имя, Отчество для ФЛ - Фамилия, Имя, Отчество	ИНН	ОГРН	Наименование	ИНН	Номер контейнерной площадки	Площадь, кв.м.	Тип подстилающей поверхности	Вид площадки	Материал ограждения	Кол-во	Емкость (отдельного контейнера)	Материал контейнера	Кол-во	Емкость (отдельного контейнера)	Материал контейнера	Кол-во	Емкость (отдельного контейнера) м3	Материал контейнера		
11940	Лебедянский муниципальный район	д. Медведево	нет названия ицы	-	-	53.072561	38.830771	ЮЛ	Администрация Лебедянского муниципального района	4811002246	1024800673270	ООО "РМК"	4813025295	13-0415	1,00	асфальтобетон	Закрытая	данные отсутствуют	1	0,75	Металл	-	-	-	0	-	-	существующая	Да
11941	Лебедянский муниципальный район	с. Слободка	Советская	1	-	53.054793	38.882151	ЮЛ	Администрация Лебедянского муниципального района	4811002246	1024800673270	ООО "РМК"	4813025295	13-0416	1,00	асфальтобетон	Закрытая	данные отсутствуют	1	0,75	Металл	-	-	-	0	-	-	существующая	Нет
11942	Лебедянский муниципальный район	с. Слободка	Советская	12	-	53.054086	38.88079	ЮЛ	Администрация Лебедянского муниципального района	4811002246	1024800673270	ООО "РМК"	4813025295	13-0417	2,00	асфальтобетон	Закрытая	Металл	2	0,75	Металл	-	-	-	0	-	-	существующая	Нет
11943	Лебедянский муниципальный район	с. Слободка	Советская	17	-	53.052183	38.876947	ЮЛ	Администрация Лебедянского муниципального района	4811002246	1024800673270	ООО "РМК"	4813025295	13-0418	1,00	асфальтобетон	Закрытая	Металл	1	0,75	Металл	-	-	-	0	-	-	существующая	Да
11944	Лебедянский муниципальный район	с. Новый Копыл	кладбище	-	-	53.00808	38.872162	ЮЛ	Администрация Лебедянского муниципального района	4811002246	1024800673270	ООО "РМК"	4813025295	13-0419	1,00	асфальтобетон	Закрытая	Металл	1	0,75	Металл	-	-	-	0	-	-	существующая	Нет
11945	Лебедянский муниципальный район	с. Слободка	Советская	24	а	53.050077	38.873014	ЮЛ	Администрация Лебедянского муниципального района	4811002246	1024800673270	ООО "РМК"	4813025295	13-0420	1,00	асфальтобетон	Закрытая	Металл	1	0,75	Металл	-	-	-	0	-	-	существующая	Да
11946	Лебедянский муниципальный район	с. Слободка	Советская	35	-	53.050867	38.868378	ЮЛ	Администрация Лебедянского муниципального района	4811002246	1024800673270	ООО "РМК"	4813025295	13-0421	1,00	асфальтобетон	Закрытая	Металл	1	0,75	Металл	-	-	-	0	-	-	существующая	Да
11947	Лебедянский муниципальный район	с. Слободка	Мира	54	-	53.048556	38.870554	ЮЛ	Администрация Лебедянского муниципального района	4811002246	1024800673270	ООО "РМК"	4813025295	13-0422	1,00	асфальтобетон	Закрытая	данные отсутствуют	1	0,75	Металл	-	-	-	0	-	-	существующая	Да
11948	Лебедянский муниципальный район	с. Слободка	Мира	58	-	53.048327	38.86746	ЮЛ	Администрация Лебедянского муниципального района	4811002246	1024800673270	ООО "РМК"	4813025295	13-0423	1,00	асфальтобетон	Закрытая	данные отсутствуют	1	0,75	Металл	-	-	-	0	-	-	существующая	Нет
11949	Лебедянский муниципальный район	с. Слободка	Мира	63	-	53.048906	38.865124	ЮЛ	Администрация Лебедянского муниципального района	4811002246	1024800673270	ООО "РМК"	4813025295	13-0424	1,00	асфальтобетон	Закрытая	данные отсутствуют	1	0,75	Металл	-	-	-	0	-	-	существующая	Нет
11950	Лебедянский муниципальный район	с. Слободка	Школьная	94	-	53.046809	38.870624	ЮЛ	Администрация Лебедянского муниципального района	4811002246	1024800673270	ООО "РМК"	4813025295	13-0425	1,00	асфальтобетон	Закрытая	данные отсутствуют	1	0,75	Металл	-	-	-	0	-	-	существующая	Да
11951	Лебедянский муниципальный район	с. Слободка	Школьная	103	-	53.04443	38.870431	ЮЛ	Администрация Лебедянского муниципального района	4811002246	1024800673270	ООО "РМК"	4813025295	13-0426	2,00	асфальтобетон	Закрытая	данные отсутствуют	2	0,75	Металл	-	-	-	0	-	-	существующая	Да
11952	Лебедянский муниципальный район	с. Слободка	Школьная	99	-	53.045212	38.870651	ЮЛ	Администрация Лебедянского муниципального района	4811002246	1024800673270	ООО "РМК"	4813025295	13-0427	1,00	асфальтобетон	Закрытая	данные отсутствуют	1	0,75	Металл	-	-	-	0	-	-	существующая	Нет
11953	Лебедянский муниципальный район	с. Слободка	нет названия ицы	-	-	53.043865	38.873554	ЮЛ	Администрация Лебедянского муниципального района	4811002246	1024800673270	ООО "РМК"	4813025295	13-0428	1,00	асфальтобетон	Закрытая	данные отсутствуют	1	0,75	Металл	-	-	-	0	-	-	существующая	Нет
11954	Лебедянский муниципальный район	с. Слободка	Дачная	-	-	53.032775	38.909486	ЮЛ	Администрация Лебедянского муниципального района	4811002246	1024800673270	ООО "РМК"	4813025295	13-0429	1,00	асфальтобетон	Закрытая	Металл	1	0,75	Металл	-	-	-	0	-	-	существующая	Нет
11955	Лебедянский муниципальный район	с. Старый Копыл	Садовая	-	-	53.035117	38.906915	ЮЛ	Администрация Лебедянского муниципального района	4811002246	1024800673270	ООО "РМК"	4813025295	13-0430	1,00	асфальтобетон	Закрытая	Металл	1	0,75	Металл	-	-	-	0	-	-	существующая	Да
11956	Лебедянский муниципальный район	с. Старый Копыл	Мира	-	-	53.035231	38.908739	ЮЛ	Администрация Лебедянского муниципального района	4811002246	1024800673270	ООО "РМК"	4813025295	13-0431	2,00	асфальтобетон	Закрытая	Металл	2	0,75	Металл	-	-	-	0	-	-	существующая	Нет
11957	Лебедянский муниципальный район	с. Старый Копыл	Новая	34	-	53.035924	38.904939	ЮЛ	Администрация Лебедянского муниципального района	4811002246	1024800673270	ООО "РМК"	4813025295	13-0432	2,00	асфальтобетон	Закрытая	Металл	2	0,75	Металл	-	-	-	0	-	-	существующая	Нет

Приложение 1 к приказу управления экологии и природных ресурсов Липецкой области
«Приложение А6. Реестр контейнерных площадок (по данным ОМС)

№ п/п	Данные о нахождении мест (площадок) накопления твердых коммунальных отходов							Данные о собственниках мест (площадок) накопления твердых коммунальных отходов				Организация (ИП), оказывающая услуги по сбору и транспортированию ТКО		Данные о технических характеристиках мест (площадок) накопления твердых коммунальных отходов					Контейнеры для несортированных отходов			Контейнеры для утилизируемых отходов (раздельный сбор)			Контейнеры для сбора крупногабаритных отходов			Статус (существующая/планируемая)	Совместное использование с другими МКД
	Муниципальное образование	Населенный пункт	Улица	Дом	Корпус/Строение	Широта	Долгота	Организационно-правовая форма балансодержателя (юридическое лицо - ЮЛ; индивидуальный предприниматель - ИП; физическое лицо - ФЛ)	для ЮЛ - Полное наименование организации для ИП - Фамилия, Имя, Отчество для ФЛ - Фамилия, Имя, Отчество	ИНН	ОГРН	Наименование	ИНН	Номер контейнерной площадки	Площадь, кв.м.	Тип подстилающей поверхности	Вид площадки	Материал ограждения	Кол-во	Емкость (отдельного контейнера)	Материал контейнера	Кол-во	Емкость (отдельного контейнера)	Материал контейнера	Кол-во	Емкость (отдельного контейнера) м3	Материал контейнера		
11958	Лебедянский муниципальный район	с. Старый Копыл	Новая	41	-	53.035924	38.904939	ЮЛ	Администрация Лебедянского муниципального района	4811002246	1024800673270	ООО "РМК"	4813025295	13-0433	2,00	асфальтобетон	Закрытая	Металл	2	0,75	Металл	-	-	-	0	-	-	существующая	Нет
11959	Лебедянский муниципальный район	с. Старый Копыл	Новая	12	-	53.034099	38.907427	ЮЛ	Администрация Лебедянского муниципального района	4811002246	1024800673270	ООО "РМК"	4813025295	13-0434	2,00	асфальтобетон	Закрытая	Металл	2	0,75	Металл	-	-	-	0	-	-	существующая	Да
11960	Лебедянский муниципальный район	с. Старый Копыл	Новая	15	-	53.032675	38.908415	ЮЛ	Администрация Лебедянского муниципального района	4811002246	1024800673270	ООО "РМК"	4813025295	13-0435	1,00	асфальтобетон	Закрытая	Металл	1	0,75	Металл	-	-	-	0	-	-	существующая	Нет
11961	Лебедянский муниципальный район	д. Савинки	нет названия ицы	14	-	52.982147	38.990794	ЮЛ	Администрация Лебедянского муниципального района	4811002246	1024800673270	ООО "РМК"	4813025295	13-0436	1,00	данные отсутствуют	Закрытая	Металл	1	0,75	Металл	-	-	-	0	-	-	существующая	Нет
11962	Лебедянский муниципальный район	д. Савинки	нет названия ицы	24	а	52.983431	38.994755	ЮЛ	Администрация Лебедянского муниципального района	4811002246	1024800673270	ООО "РМК"	4813025295	13-0437	1,00	данные отсутствуют	Закрытая	Металл	1	0,75	Металл	-	-	-	0	-	-	существующая	Нет
11963	Лебедянский муниципальный район	д. Савинки	нет названия ицы	34	-	52.985	39.00149	ЮЛ	Администрация Лебедянского муниципального района	4811002246	1024800673270	ООО "РМК"	4813025295	13-0438	1,00	данные отсутствуют	Закрытая	Металл	1	0,75	Металл	-	-	-	0	-	-	существующая	Нет
11964	Лебедянский муниципальный район	д. Савинки	нет названия ицы	-	-	52.985477	39.00605	ЮЛ	Администрация Лебедянского муниципального района	4811002246	1024800673270	ООО "РМК"	4813025295	13-0439	2,00	данные отсутствуют	Закрытая	Металл	2	0,75	Металл	-	-	-	0	-	-	существующая	Нет
11965	Лебедянский муниципальный район	д. Савинки	нет названия ицы	83	-	52.984452	38.998346	ЮЛ	Администрация Лебедянского муниципального района	4811002246	1024800673270	ООО "РМК"	4813025295	13-0440	2,00	данные отсутствуют	Закрытая	Металл	2	0,75	Металл	-	-	-	0	-	-	существующая	Нет
11966	Лебедянский муниципальный район	д. Катениха	Катениха	1	-	52.951868	38.936605	ЮЛ	Администрация Лебедянского муниципального района	4811002246	1024800673270	ООО "РМК"	4813025295	13-0441	1,00	данные отсутствуют	Закрытая	Металл	1	0,75	Металл	-	-	-	0	-	-	существующая	Нет
11967	Лебедянский муниципальный район	д. Катениха	Катениха	55	-	52.950181	38.92985	ЮЛ	Администрация Лебедянского муниципального района	4811002246	1024800673270	ООО "РМК"	4813025295	13-0442	4,00	бетон	Закрытая	данные отсутствуют	4	0,75	Металл	-	-	-	0	-	-	существующая	Нет
11968	Лебедянский муниципальный район	д. Катениха	Катениха	28	а	52.952903	38.935307	ЮЛ	Администрация Лебедянского муниципального района	4811002246	1024800673270	ООО "РМК"	4813025295	13-0443	1,00	бетон	Закрытая	данные отсутствуют	1	0,75	Металл	-	-	-	0	-	-	существующая	Нет
11969	Лебедянский муниципальный район	д. Катениха	Катениха	1	-	52.954075	38.938155	ЮЛ	Администрация Лебедянского муниципального района	4811002246	1024800673270	ООО "РМК"	4813025295	13-0444	2,00	данные отсутствуют	Закрытая	данные отсутствуют	2	0,75	Металл	-	-	-	0	-	-	существующая	Нет
11970	Лебедянский муниципальный район	с. Курапово	нет названия ицы	223	-	52.961899	39.02147	ЮЛ	Администрация Лебедянского муниципального района	4811002246	1024800673270	ООО "РМК"	4813025295	13-0445	5,00	бетон	Закрытая	данные отсутствуют	5	0,75	Металл	-	-	-	0	-	-	существующая	Нет
11971	Лебедянский муниципальный район	с. Курапово	нет названия ицы	128	-	52.961699	39.012003	ЮЛ	Администрация Лебедянского муниципального района	4811002246	1024800673270	ООО "РМК"	4813025295	13-0446	3,00	бетон	Закрытая	данные отсутствуют	3	0,75	Металл	-	-	-	0	-	-	существующая	Нет
11972	Лебедянский муниципальный район	с. Курапово	нет названия ицы	169	-	52.961415	39.015298	ЮЛ	Администрация Лебедянского муниципального района	4811002246	1024800673270	ООО "РМК"	4813025295	13-0447	1,00	бетон	Закрытая	данные отсутствуют	1	0,75	Металл	-	-	-	0	-	-	существующая	Нет
11973	Лебедянский муниципальный район	с. Курапово	нет названия ицы	181	-	52.961608	39.018077	ЮЛ	Администрация Лебедянского муниципального района	4811002246	1024800673270	ООО "РМК"	4813025295	13-0448	1,00	бетон	Закрытая	данные отсутствуют	1	0,75	Металл	-	-	-	0	-	-	существующая	Нет
11974	Лебедянский муниципальный район	с. Курапово	нет названия ицы	94	а	52.966294	39.008964	ЮЛ	Администрация Лебедянского муниципального района	4811002246	1024800673270	ООО "РМК"	4813025295	13-0449	2,00	бетон	Закрытая	Металл	2	0,75	Металл	-	-	-	0	-	-	существующая	Нет

Приложение 1 к приказу управления экологии и природных ресурсов Липецкой области
«Приложение А6. Реестр контейнерных площадок (по данным ОМС)

№ п/п	Данные о нахождении мест (площадок) накопления твердых коммунальных отходов							Данные о собственниках мест (площадок) накопления твердых коммунальных отходов				Организация (ИП), оказывающая услуги по сбору и транспортированию ТКО		Данные о технических характеристиках мест (площадок) накопления твердых коммунальных отходов					Контейнеры для несортированных отходов			Контейнеры для утилизируемых отходов (раздельный сбор)			Контейнеры для сбора крупногабаритных отходов			Статус (существующая/планируемая)	Совместное использование с другими МКД
	Муниципальное образование	Населенный пункт	Улица	Дом	Корпус/Строение	Широта	Долгота	Организационно-правовая форма балансодержателя (юридическое лицо - ЮЛ; индивидуальный предприниматель - ИП; физическое лицо - ФЛ)	для ЮЛ - Полное наименование организации для ИП - Фамилия, Имя, Отчество для ФЛ - Фамилия, Имя, Отчество	ИНН	ОГРН	Наименование	ИНН	Номер контейнерной площадки	Площадь, кв.м.	Тип подстилающей поверхности	Вид площадки	Материал ограждения	Кол-во	Емкость (отдельного контейнера)	Материал контейнера	Кол-во	Емкость (отдельного контейнера)	Материал контейнера	Кол-во	Емкость (отдельного контейнера) м3	Материал контейнера		
11975	Лебедянский муниципальный район	с. Нижнеобрусланово	Барская	1	-	52.902105	39.020025	ЮЛ	Администрация Лебедянского муниципального района	4811002246	1024800673270	ООО "РМК"	4813025295	13-0450	1,00	бетон	Закрытая	Металл	1	0,75	Металл	-	-	-	0	-	-	существующая	Нет
11976	Лебедянский муниципальный район	с. Нижнеобрусланово	Грачевка	6	-	52.901404	39.040513	ЮЛ	Администрация Лебедянского муниципального района	4811002246	1024800673270	ООО "РМК"	4813025295	13-0451	1,00	бетон	Закрытая	Металл	1	0,75	Металл	-	-	-	0	-	-	существующая	Да
11977	Лебедянский муниципальный район	с. Нижнеобрусланово	Макарова	3	-	52.904559	39.039849	ЮЛ	Администрация Лебедянского муниципального района	4811002246	1024800673270	ООО "РМК"	4813025295	13-0452	1,00	бетон	Закрытая	Металл	1	0,75	Металл	-	-	-	0	-	-	существующая	Да
11978	Лебедянский муниципальный район	с. Нижнеобрусланово	Макарова	10	-	52.9065	39.040716	ЮЛ	Администрация Лебедянского муниципального района	4811002246	1024800673270	ООО "РМК"	4813025295	13-0453	1,00	бетон	Закрытая	Металл	1	0,75	Металл	-	-	-	0	-	-	существующая	Нет
11979	Лебедянский муниципальный район	с. Нижнеобрусланово	Центральная	18	-	52.90214	39.035936	ЮЛ	Администрация Лебедянского муниципального района	4811002246	1024800673270	ООО "РМК"	4813025295	13-0454	1,00	бетон	Закрытая	Металл	1	0,75	Металл	-	-	-	0	-	-	существующая	Да
11980	Лебедянский муниципальный район	с. Нижнеобрусланово	Центральная	60	-	52.902659	39.031476	ЮЛ	Администрация Лебедянского муниципального района	4811002246	1024800673270	ООО "РМК"	4813025295	13-0455	1,00	бетон	Закрытая	Металл	1	0,75	Металл	-	-	-	0	-	-	существующая	Нет
11981	Лебедянский муниципальный район	с. Нижнеобрусланово	Центральная	68	-	52.903089	39.029	ЮЛ	Администрация Лебедянского муниципального района	4811002246	1024800673270	ООО "РМК"	4813025295	13-0456	2,00	бетон	Закрытая	данные отсутствуют	2	0,75	Металл	-	-	-	0	-	-	существующая	Да
11982	Лебедянский муниципальный район	с. Троекурово	Гагарина	4	-	52.976891	38.982662	ЮЛ	Администрация Лебедянского муниципального района	4811002246	1024800673270	ООО "РМК"	4813025295	13-0457	2,00	бетон	Закрытая	данные отсутствуют	2	0,75	Металл	-	-	-	0	-	-	существующая	Нет
11983	Лебедянский муниципальный район	с. Троекурово	Комсомольская	4	-	52.975508	38.97885	ЮЛ	Администрация Лебедянского муниципального района	4811002246	1024800673270	ООО "РМК"	4813025295	13-0458	2,00	бетон	Закрытая	данные отсутствуют	2	0,75	Металл	-	-	-	0	-	-	существующая	Да
11984	Лебедянский муниципальный район	с. Троекурово	Комсомольская	3	-	52.974785	38.977772	ЮЛ	Администрация Лебедянского муниципального района	4811002246	1024800673270	ООО "РМК"	4813025295	13-0459	3,00	бетон	Закрытая	данные отсутствуют	3	0,75	Металл	-	-	-	0	-	-	существующая	Нет
11985	Лебедянский муниципальный район	с. Троекурово	Комсомольская	5	-	52.974254	38.978903	ЮЛ	Администрация Лебедянского муниципального района	4811002246	1024800673270	ООО "РМК"	4813025295	13-0460	3,00	бетон	Закрытая	данные отсутствуют	3	0,75	Металл	-	-	-	0	-	-	существующая	Нет
11986	Лебедянский муниципальный район	с. Троекурово	Комсомольская	10	-	52.976828	38.977801	ЮЛ	Администрация Лебедянского муниципального района	4811002246	1024800673270	ООО "РМК"	4813025295	13-0461	3,00	бетон	Закрытая	Металл	3	0,75	Металл	-	-	-	0	-	-	существующая	Нет
11987	Лебедянский муниципальный район	с. Троекурово	Комсомольская	11	-	52.976516	38.975323	ЮЛ	Администрация Лебедянского муниципального района	4811002246	1024800673270	ООО "РМК"	4813025295	13-0462	2,00	бетон	Закрытая	Металл	2	0,75	Металл	-	-	-	0	-	-	существующая	Нет
11988	Лебедянский муниципальный район	с. Троекурово	Комсомольская	15	-	52.976516	38.975323	ЮЛ	Администрация Лебедянского муниципального района	4811002246	1024800673270	ООО "РМК"	4813025295	13-0463	3,00	бетон	Закрытая	Металл	3	0,75	Металл	-	-	-	0	-	-	существующая	Нет
11989	Лебедянский муниципальный район	с. Троекурово	Ленина	5	-	52.974246	38.97764	ЮЛ	Администрация Лебедянского муниципального района	4811002246	1024800673270	ООО "РМК"	4813025295	13-0464	3,00	бетон	Закрытая	Металл	3	0,75	Металл	-	-	-	0	-	-	существующая	Нет
11990	Лебедянский муниципальный район	с. Троекурово	Ленина	9	-	52.973566	38.978214	ЮЛ	Администрация Лебедянского муниципального района	4811002246	1024800673270	ООО "РМК"	4813025295	13-0465	2,00	бетон	Закрытая	Металл	2	0,75	Металл	-	-	-	0	-	-	существующая	Нет
11991	Лебедянский муниципальный район	с. Троекурово	Ленина	4	-	52.974226	38.976849	ЮЛ	Администрация Лебедянского муниципального района	4811002246	1024800673270	ООО "РМК"	4813025295	13-0466	2,00	бетон	Закрытая	Металл	2	0,75	Металл	-	-	-	0	-	-	существующая	Нет
11992	Лебедянский муниципальный район	с. Троекурово	Ленина	7	-	52.973955	38.977685	ЮЛ	Администрация Лебедянского муниципального района	4811002246	1024800673270	ООО "РМК"	4813025295	13-0467	2,00	бетон	Закрытая	Металл	2	0,75	Металл	-	-	-	0	-	-	существующая	Нет
11993	Лебедянский муниципальный район	с. Троекурово	Ленина	11	-	52.976536	38.975511	ЮЛ	Администрация Лебедянского муниципального района	4811002246	1024800673270	ООО "РМК"	4813025295	13-0468	3,00	бетон	Закрытая	Металл	3	0,75	Металл	-	-	-	0	-	-	существующая	Нет
11994	Лебедянский муниципальный район	с. Троекурово	Набережная	3	-	52.98257	38.982641	ЮЛ	Администрация Лебедянского муниципального района	4811002246	1024800673270	ООО "РМК"	4813025295	13-0469	1,00	бетон	Закрытая	Металл	1	0,75	Металл	-	-	-	0	-	-	существующая	Нет
11995	Лебедянский муниципальный район	с. Троекурово	Набережная	21	-	52.98228	38.977239	ЮЛ	Администрация Лебедянского муниципального района	4811002246	1024800673270	ООО "РМК"	4813025295	13-0470	1,00	бетон	Закрытая	Металл	1	0,75	Металл	-	-	-	0	-	-	существующая	Нет
11996	Лебедянский муниципальный район	с. Троекурово	Набережная	34	-	52.981482	38.974624	ЮЛ	Администрация Лебедянского муниципального района	4811002246	1024800673270	ООО "РМК"	4813025295	13-0471	1,00	бетон	Закрытая	Металл	1	0,75	Металл	-	-	-	0	-	-	существующая	Нет
11997	Лебедянский муниципальный район	с. Троекурово	Набережная	37	-	52.979819	38.971588	ЮЛ	Администрация Лебедянского муниципального района	4811002246	1024800673270	ООО "РМК"	4813025295	13-0472	1,00	бетон	Закрытая	Металл	1	0,75	Металл	-	-	-	0	-	-	существующая	Нет
11998	Лебедянский муниципальный район	с. Троекурово	Набережная	45	-	52.979819	38.971588	ЮЛ	Администрация Лебедянского муниципального района	4811002246	1024800673270	ООО "РМК"	4813025295	13-0473	1,00	бетон	Закрытая	Металл	1	0,75	Металл	-	-	-	0	-	-	существующая	Нет
11999	Лебедянский муниципальный район	с. Троекурово	Набережная	55	-	52.979124	38.968077	ЮЛ	Администрация Лебедянского муниципального района	4811002246	1024800673270	ООО "РМК"	4813025295	13-0474	1,00	бетон	Закрытая	Металл	1	0,75	Металл	-	-	-	0	-	-	существующая	Нет
12000	Лебедянский муниципальный район	с. Троекурово	Набережная	57	-	52.978977	38.967414	ЮЛ	Администрация Лебедянского муниципального района	4811002246	1024800673270	ООО "РМК"	4813025295	13-0475	1,00	данные отсутствуют	Закрытая	Металл	1	0,75	Металл	-	-	-	0	-	-	существующая	Нет
12001	Лебедянский муниципальный район	с. Троекурово	Нагорная	1	-	52.980262	38.950518	ЮЛ	Администрация Лебедянского муниципального района	4811002246	1024800673270	ООО "РМК"	4813025295	13-0476	2,00	данные отсутствуют	Закрытая	Металл	2	0,75	Металл	-	-	-	0	-	-	существующая	Нет
12002	Лебедянский муниципальный район	с. Троекурово	нет названия ицы	1	-	52.958467	38.99792	ЮЛ	Администрация Лебедянского муниципального района	4811002246	1024800673270	ООО "РМК"	4813025295	13-0477	1,00	данные отсутствуют	Закрытая	данные отсутствуют	1	0,75	Металл	-	-	-	0	-	-	существующая	Нет
12003	Лебедянский муниципальный район	с. Троекурово	нет названия ицы	3	-	52.959203	38.999082	ЮЛ	Администрация Лебедянского муниципального района	4811002246	1024800673270	ООО "РМК"	4813025295	13-0478	1,00	данные отсутствуют	Закрытая	данные отсутствуют	1	0,75	Металл	-	-	-	0	-	-	существующая	Нет
12004	Лебедянский муниципальный район	с. Троекурово	нет названия ицы	11	-	52.958623	38.996491	ЮЛ	Администрация Лебедянского муниципального района	4811002246	1024800673270	ООО "РМК"	4813025295	13-0479	2,00	данные отсутствуют	Закрытая	данные отсутствуют	2	0,75	Металл	-	-	-	0	-	-	существующая	Нет
12005	Лебедянский муниципальный район	с. Троекурово	нет названия ицы	19	-	52.957876	38.998328	ЮЛ	Администрация Лебедянского муниципального района	4811002246	1024800673270	ООО "РМК"	4813025295	13-0480	2,00	данные отсутствуют	Закрытая	данные отсутствуют	2	0,75	Металл	-	-	-	0	-	-	существующая	Нет
12006	Лебедянский муниципальный район	с. Троекурово	Садовая	8	-	52.975414	38.974469	ЮЛ	Администрация Лебедянского муниципального района	4811002246	1024800673270	ООО "РМК"	4813025295	13-0481	1,00	данные отсутствуют	Закрытая	данные отсутствуют	1	0,75	Металл	-	-	-	0	-	-	существующая	Нет
12007	Лебедянский муниципальный район	с. Троекурово	Садовая	2	-	52.976298	38.973759	ЮЛ	Администрация Лебедянского муниципального района	4811002246	1024800673270	ООО "РМК"	4813025295	13-0482	2,00	данные отсутствуют	Закрытая	данные отсутствуют	2	0,75	Металл	-	-	-	0	-	-	существующая	Нет
12008	Лебедянский муниципальный район	с. Троекурово	Садовая	18	-	52.973332	38.975475	ЮЛ	Администрация Лебедянского муниципального района	4811002246	1024800673270	ООО "РМК"	4813025295	13-0483	2,00	данные отсутствуют	Закрытая	данные отсутствуют	2	0,75	Металл	-	-	-	0	-	-	существующая	Нет
12009	Лебедянский муниципальный район	с. Троекурово	Садовая	6	а	52.975826	38.974217	ЮЛ	Администрация Лебедянского муниципального района	4811002246	1024800673270	ООО "РМК"	4813025295	13-0484	1,00	данные отсутствуют	Закрытая	данные отсутствуют	1	0,75	Металл	-	-	-	0	-	-	существующая	Нет
12010	Лебедянский муниципальный район	с. Троекурово	нет названия ицы	-	-	52.979394	38.946118	ЮЛ	Администрация Лебедянского муниципального района	4811002246	1024800673270	ООО "РМК"	4813025295	13-0485	2,00	бетон	Закрытая	Металл	2	0,75	Металл	-	-	-	0	-	-	существующая	Нет
12011	Лебедянский муниципальный район	с. Троекурово	Советская	50	-	52.977664	38.97393	ЮЛ	Администрация Лебедянского муниципального района	4811002246	1024800673270	ООО "РМК"	4813025295	13-0486	2,00	бетон	Закрытая	Металл	2	0,75	Металл	-	-	-	0	-	-	существующая	Нет
12012	Лебедянский муниципальный район	с. Троекурово	Советская	82	-	52.975586	38.963568	ЮЛ	Администрация Лебедянского муниципального района	4811002246	1024800673270	ООО "РМК"	4813025295	13-0487	2,00	бетон	Закрытая	Металл	2	0,75	Металл	-	-	-	0	-	-	существующая	Нет
12013	Лебедянский муниципальный район	с. Троекурово	Советская	131	-	52.97678	38.973597	ЮЛ	Администрация Лебедянского муниципального района	4811002246	1024800673270	ООО "РМК"	4813025295	13-0488	1,00	бетон	Закрытая	Металл	1	0,75	Металл	-	-	-	0	-	-	существующая	Нет

Приложение 1 к приказу управления экологии и природных ресурсов Липецкой области
«Приложение А6. Реестр контейнерных площадок (по данным ОМС)

№ п/п	Данные о нахождении мест (площадок) накопления твердых коммунальных отходов							Данные о собственниках мест (площадок) накопления твердых коммунальных отходов				Организация (ИП), оказывающая услуги по сбору и транспортированию ТКО		Данные о технических характеристиках мест (площадок) накопления твердых коммунальных отходов					Контейнеры для несортированных отходов			Контейнеры для утилизируемых отходов (раздельный сбор)			Контейнеры для сбора крупногабаритных отходов			Статус (существующая/планируемая)	Совместное использование с другими МКД
	Муниципальное образование	Населенный пункт	Улица	Дом	Корпус/Строение	Широта	Долгота	Организационно-правовая форма балансодержателя (юридическое лицо - ЮЛ; индивидуальный предприниматель - ИП; физическое лицо - ФЛ)	для ЮЛ - Полное наименование организации для ИП - Фамилия, Имя, Отчество для ФЛ - Фамилия, Имя, Отчество	ИНН	ОГРН	Наименование	ИНН	Номер контейнерной площадки	Площадь, кв.м.	Тип подстилающей поверхности	Вид площадки	Материал ограждения	Кол-во	Емкость (отдельного контейнера)	Материал контейнера	Кол-во	Емкость (отдельного контейнера)	Материал контейнера	Кол-во	Емкость (отдельного контейнера) м3	Материал контейнера		
12014	Лебедянский муниципальный район	с. Троекурово	Советская	134	-	52.975766	38.954813	ЮЛ	Администрация Лебедянского муниципального района	4811002246	1024800673270	ООО "РМК"	4813025295	13-0489	1,00	бетон	Закрытая	Металл	1	0,75	Металл	-	-	-	0	-	-	существующая	Нет
12015	Лебедянский муниципальный район	с. Троекурово	Советская	136	-	52.976456	38.952392	ЮЛ	Администрация Лебедянского муниципального района	4811002246	1024800673270	ООО "РМК"	4813025295	13-0490	3,00	бетон	Закрытая	Металл	3	0,75	Металл	-	-	-	0	-	-	существующая	Нет
12016	Лебедянский муниципальный район	с. Троекурово	Советская	138	-	52.976325	38.951687	ЮЛ	Администрация Лебедянского муниципального района	4811002246	1024800673270	ООО "РМК"	4813025295	13-0491	2,00	бетон	Закрытая	Металл	2	0,75	Металл	-	-	-	0	-	-	существующая	Нет
12017	Лебедянский муниципальный район	с. Троекурово	Советская	114	а	52.975495	38.957383	ЮЛ	Администрация Лебедянского муниципального района	4811002246	1024800673270	ООО "РМК"	4813025295	13-0492	1,00	бетон	Закрытая	Металл	1	0,75	Металл	-	-	-	0	-	-	существующая	Нет
12018	Лебедянский муниципальный район	с. Троекурово	Советская	117	Б	52.977946	38.952262	ЮЛ	Администрация Лебедянского муниципального района	4811002246	1024800673270	ООО "РМК"	4813025295	13-0493	1,00	бетон	Закрытая	Металл	1	0,75	Металл	-	-	-	0	-	-	существующая	Нет
12019	Лебедянский муниципальный район	с. Второе Троекурово	нет названия улицы	69	-	52.983392	38.973373	ЮЛ	Администрация Лебедянского муниципального района	4811002246	1024800673270	ООО "РМК"	4813025295	13-0494	1,00	данные отсутствуют	Закрытая	данные отсутствуют	1	0,75	Металл	-	-	-	0	-	-	существующая	Нет
12020	Лебедянский муниципальный район	с. Второе Троекурово	нет названия улицы	1	-	52.981975	38.968558	ЮЛ	Администрация Лебедянского муниципального района	4811002246	1024800673270	ООО "РМК"	4813025295	13-0495	2,00	данные отсутствуют	Закрытая	данные отсутствуют	2	0,75	Металл	-	-	-	0	-	-	существующая	Нет
12021	Лебедянский муниципальный район	с. Второе Троекурово	нет названия улицы	42	-	52.982374	38.963693	ЮЛ	Администрация Лебедянского муниципального района	4811002246	1024800673270	ООО "РМК"	4813025295	13-0496	1,00	бетон	Закрытая	Металл	1	0,75	Металл	-	-	-	0	-	-	существующая	Нет
12022	Лебедянский муниципальный район	с. Второе Троекурово	нет названия улицы	29	-	52.982089	38.959512	ЮЛ	Администрация Лебедянского муниципального района	4811002246	1024800673270	ООО "РМК"	4813025295	13-0497	1,00	бетон	Закрытая	Металл	1	0,75	Металл	-	-	-	0	-	-	существующая	Нет
12023	Лебедянский муниципальный район	с. Второе Троекурово	нет названия улицы	18	-	52.98273	38.95515	ЮЛ	Администрация Лебедянского муниципального района	4811002246	1024800673270	ООО "РМК"	4813025295	13-0498	1,00	бетон	Закрытая	Металл	1	0,75	Металл	-	-	-	0	-	-	существующая	Да
12024	Лебедянский муниципальный	с. Троекурово	Совхозная	1	-	52.978	38.978313	ЮЛ	Администрация Лебедянского муниципального района	4811002246	1024800673270	ООО "РМК"	4813025295	13-0499	3,00	бетон	Закрытая	Металл	3	0,75	Металл	-	-	-	0	-	-	существующая	Да
12025	Лебедянский муниципальный район	с. Троекурово	Совхозная	2	-	52.977788	38.979132	ЮЛ	Администрация Лебедянского муниципального района	4811002246	1024800673270	ООО "РМК"	4813025295	13-0500	3,00	бетон	Закрытая	Металл	3	0,75	Металл	-	-	-	0	-	-	существующая	Нет
12026	Лебедянский муниципальный район	с. Троекурово	Совхозная	20	-	52.974958	38.980119	ЮЛ	Администрация Лебедянского муниципального района	4811002246	1024800673270	ООО "РМК"	4813025295	13-0501	2,00	бетон	Закрытая	Металл	2	0,75	Металл	-	-	-	0	-	-	существующая	Нет
12027	Лебедянский муниципальный район	с. Троекурово	нет названия ицы	-	-	52.938436	38.959315	ЮЛ	Администрация Лебедянского муниципального района	4811002246	1024800673270	ООО "РМК"	4813025295	13-0502	2,00	бетон	Закрытая	Металл	2	0,75	Металл	-	-	-	0	-	-	существующая	Нет
12028	Лебедянский муниципальный	сл. Покрово-Казацкая	1-е Пушкари	-	-	53.008506	39.167617	ЮЛ	Администрация Лебедянского муниципального района	4811002246	1024800673270	ООО "РМК"	4813025295	13-0503	2,00	бетон	Закрытая	Металл	2	0,75	Металл	-	-	-	0	-	-	существующая	Нет
12029	Лебедянский муниципальный	сл. Покрово-Казацкая	1-е Пушкари	-	-	53.009066	39.18137	ЮЛ	Администрация Лебедянского муниципального района	4811002246	1024800673270	ООО "РМК"	4813025295	13-0504	3,00	бетон	Закрытая	Металл	3	0,75	Металл	-	-	-	0	-	-	существующая	Нет
12030	Лебедянский муниципальный	сл. Покрово-Казацкая	1-е Пушкари	-	-	53.008867	39.187403	ЮЛ	Администрация Лебедянского муниципального района	4811002246	1024800673270	ООО "РМК"	4813025295	13-0505	2,00	бетон	Закрытая	Металл	1	0,75	Металл	-	-	-	0	-	-	существующая	Да
12031	Лебедянский муниципальный	сл. Покрово-Казацкая	Фестивальная	14	-	53.005288	39.170414	ЮЛ	Администрация Лебедянского муниципального района	4811002246	1024800673270	ООО "РМК"	4813025295	13-0506	3,00	бетон	Закрытая	Металл	3	0,75	Металл	-	-	-	0	-	-	существующая	Нет
12032	Лебедянский муниципальный	сл. Покрово-Инвалидная	Гришина	28	-	52.996634	39.141978	ЮЛ	Администрация Лебедянского муниципального района	4811002246	1024800673270	ООО "РМК"	4813025295	13-0507	2,00	бетон	Закрытая	Металл	2	0,75	Металл	-	-	-	0	-	-	существующая	Да
12033	Лебедянский муниципальный	сл. Покрово-Инвалидная	Гришина	22	-	52.995722	39.142544	ЮЛ	Администрация Лебедянского муниципального района	4811002246	1024800673270	ООО "РМК"	4813025295	13-0508	3,00	бетон	Закрытая	Металл	3	0,75	Металл	-	-	-	0	-	-	существующая	Да
12034	Лебедянский муниципальный	сл. Покрово-Инвалидная	Гришина	16	-	52.994493	39.143397	ЮЛ	Администрация Лебедянского муниципального района	4811002246	1024800673270	ООО "РМК"	4813025295	13-0509	2,00	бетон	Закрытая	Металл	2	0,75	Металл	-	-	-	0	-	-	существующая	Нет
12035	Лебедянский муниципальный район	сл. Покрово-Инвалидная	Гришина	13	-	52.993662	39.144394	ЮЛ	Администрация Лебедянского муниципального района	4811002246	1024800673270	ООО "РМК"	4813025295	13-0510	1,00	бетон	Закрытая	Металл	1	0,75	Металл	-	-	-	0	-	-	существующая	Нет
12036	Лебедянский муниципальный	сл. Покрово-Инвалидная	Гришина	40	-	52.992783	39.142544	ЮЛ	Администрация Лебедянского муниципального района	4811002246	1024800673270	ООО "РМК"	4813025295	13-0511	2,00	бетон	Закрытая	Металл	2	0,75	Металл	-	-	-	0	-	-	существующая	Да
12037	Лебедянский муниципальный район	сл. Покрово-Инвалидная	Гришина	65	-	52.993026	39.139918	ЮЛ	Администрация Лебедянского муниципального района	4811002246	1024800673270	ООО "РМК"	4813025295	13-0512	3,00	бетон	Закрытая	Металл	3	0,75	Металл	-	-	-	0	-	-	существующая	Да
12038	Лебедянский муниципальный	сл. Покрово-Инвалидная	Гришина	48	-	52.993373	39.137833	ЮЛ	Администрация Лебедянского муниципального района	4811002246	1024800673270	ООО "РМК"	4813025295	13-0513	1,00	бетон	Закрытая	Металл	1	0,75	Металл	-	-	-	0	-	-	существующая	Нет

Приложение 1 к приказу управления экологии и природных ресурсов Липецкой области
«Приложение А6. Реестр контейнерных площадок (по данным ОМС)

№ п/п	Данные о нахождении мест (площадок) накопления твердых коммунальных отходов							Данные о собственниках мест (площадок) накопления твердых коммунальных отходов				Организация (ИП), оказывающая услуги по сбору и транспортированию ТКО		Данные о технических характеристиках мест (площадок) накопления твердых коммунальных отходов					Контейнеры для несортированных отходов			Контейнеры для утилизируемых отходов (раздельный сбор)			Контейнеры для сбора крупногабаритных отходов			Статус (существующая/планируемая)	Совместное использование с другими МКД
	Муниципальное образование	Населенный пункт	Улица	Дом	Корпус/Строение	Широта	Долгота	Организационно-правовая форма балансодержателя (юридическое лицо - ЮЛ; индивидуальный предприниматель - ИП; физическое лицо - ФЛ)	для ЮЛ - Полное наименование организации для ИП - Фамилия, Имя, Отчество для ФЛ - Фамилия, Имя, Отчество	ИНН	ОГРН	Наименование	ИНН	Номер контейнерной площадки	Площадь, кв.м.	Тип подстилающей поверхности	Вид площадки	Материал ограждения	Кол-во	Емкость (отдельного контейнера)	Материал контейнера	Кол-во	Емкость (отдельного контейнера)	Материал контейнера	Кол-во	Емкость (отдельного контейнера) м3	Материал контейнера		
12039	Лебедянский муниципальный район	сл. Покрово-Инвалидная	Гришина	50	-	52.993307	39.138321	ЮЛ	Администрация Лебедянского муниципального района	4811002246	1024800673270	ООО "РМК"	4813025295	13-0514	1,00	бетон	Закрытая	Металл	1	0,75	Металл	-	-	-	0	-	-	существующая	Нет
12040	Лебедянский муниципальный район	сл. Покрово-Инвалидная	Гришина	53	-	52.993489	39.136774	ЮЛ	Администрация Лебедянского муниципального района	4811002246	1024800673270	ООО "РМК"	4813025295	13-0515	1,00	бетон	Закрытая	Металл	1	0,75	Металл	-	-	-	0	-	-	существующая	Нет
12041	Лебедянский муниципальный район	сл. Покрово-Инвалидная	Гришина	58	-	52.993185	39.137728	ЮЛ	Администрация Лебедянского муниципального района	4811002246	1024800673270	ООО "РМК"	4813025295	13-0516	1,00	бетон	Закрытая	Металл	1	0,75	Металл	-	-	-	0	-	-	существующая	Нет
12042	Лебедянский муниципальный район	сл. Покрово-Инвалидная	Гришина	79	-	52.991982	39.143698	ЮЛ	Администрация Лебедянского муниципального района	4811002246	1024800673270	ООО "РМК"	4813025295	13-0517	2,00	бетон	Закрытая	Металл	2	0,75	Металл	-	-	-	0	-	-	существующая	Нет
12043	Лебедянский муниципальный район	сл. Покрово-Инвалидная	Гришина	84	-	52.991842	39.144977	ЮЛ	Администрация Лебедянского муниципального района	4811002246	1024800673270	ООО "РМК"	4813025295	13-0518	2,00	бетон	Закрытая	Металл	2	0,75	Металл	-	-	-	0	-	-	существующая	Нет
12044	Лебедянский муниципальный район	сл. Покрово-Инвалидная	Гришина	-	-	52.992055	39.146425	ЮЛ	Администрация Лебедянского муниципального района	4811002246	1024800673270	ООО "РМК"	4813025295	13-0519	2,00	бетон	Закрытая	Металл	2	0,75	Металл	-	-	-	0	-	-	существующая	Нет
12045	Лебедянский муниципальный район	сл. Покрово-Инвалидная	Гришина	99	-	52.990871	39.148248	ЮЛ	Администрация Лебедянского муниципального района	4811002246	1024800673270	ООО "РМК"	4813025295	13-0520	1,00	бетон	Закрытая	Металл	1	0,75	Металл	-	-	-	0	-	-	существующая	Нет
12046	Лебедянский муниципальный район	сл. Покрово-Инвалидная	Гришина	102	-	52.990697	39.149433	ЮЛ	Администрация Лебедянского муниципального района	4811002246	1024800673270	ООО "РМК"	4813025295	13-0521	2,00	бетон	Закрытая	Металл	2	0,75	Металл	-	-	-	0	-	-	существующая	Нет
12047	Лебедянский муниципальный район	сл. Покрово-Инвалидная	Гришина	-	-	52.992386	39.149078	ЮЛ	Администрация Лебедянского муниципального района	4811002246	1024800673270	ООО "РМК"	4813025295	13-0522	3,00	бетон	Закрытая	Металл	3	0,75	Металл	-	-	-	0	-	-	существующая	Нет
12048	Лебедянский муниципальный район	сл. Покрово-Инвалидная	Гришина	-	-	52.992611	39.148936	ЮЛ	Администрация Лебедянского муниципального района	4811002246	1024800673270	ООО "РМК"	4813025295	13-0523	1,00	бетон	Закрытая	Металл	1	0,75	Металл	-	-	-	0	-	-	существующая	Нет
12049	Лебедянский муниципальный район	сл. Покрово-Инвалидная	Гришина	146	-	52.992729	39.151041	ЮЛ	Администрация Лебедянского муниципального района	4811002246	1024800673270	ООО "РМК"	4813025295	13-0524	1,00	бетон	Закрытая	данные отсутствуют	1	0,75	Металл	-	-	-	0	-	-	существующая	Нет
12050	Лебедянский муниципальный район	сл. Покрово-Инвалидная	Гришина	134	-	52.99078	39.152116	ЮЛ	Администрация Лебедянского муниципального района	4811002246	1024800673270	ООО "РМК"	4813025295	13-0525	3,00	бетон	Закрытая	данные отсутствуют	3	0,75	Металл	-	-	-	0	-	-	существующая	Нет
12051	Лебедянский муниципальный район	сл. Покрово-Инвалидная	Гришина	123	-	52.989803	39.154428	ЮЛ	Администрация Лебедянского муниципального района	4811002246	1024800673270	ООО "РМК"	4813025295	13-0526	1,00	бетон	Закрытая	данные отсутствуют	1	0,75	Металл	-	-	-	0	-	-	существующая	Нет
12052	Лебедянский муниципальный район	сл. Покрово-Инвалидная	Гришина	128	-	52.989867	39.155796	ЮЛ	Администрация Лебедянского муниципального района	4811002246	1024800673270	ООО "РМК"	4813025295	13-0527	1,00	бетон	Закрытая	данные отсутствуют	1	0,75	Металл	-	-	-	0	-	-	существующая	Да
12053	Лебедянский муниципальный район	сл. Покрово-Инвалидная	Гришина	154	-	52.993964	39.15065	ЮЛ	Администрация Лебедянского муниципального района	4811002246	1024800673270	ООО "РМК"	4813025295	13-0528	1,00	бетон	Закрытая	данные отсутствуют	1	0,75	Металл	-	-	-	0	-	-	существующая	Нет
12054	Лебедянский муниципальный район	сл. Покрово-Инвалидная	Гришина	163	-	52.995337	39.149435	ЮЛ	Администрация Лебедянского муниципального района	4811002246	1024800673270	ООО "РМК"	4813025295	13-0529	1,00	бетон	Закрытая	данные отсутствуют	1	0,75	Металл	-	-	-	0	-	-	существующая	Нет
12055	Лебедянский муниципальный район	сл. Покрово-Инвалидная	Гришина	167	-	52.996013	39.148762	ЮЛ	Администрация Лебедянского муниципального района	4811002246	1024800673270	ООО "РМК"	4813025295	13-0530	2,00	бетон	Закрытая	Металл	2	0,75	Металл	-	-	-	0	-	-	существующая	Нет
12056	Лебедянский муниципальный район	сл. Покрово-Инвалидная	Гришина	183	-	52.997453	39.146906	ЮЛ	Администрация Лебедянского муниципального района	4811002246	1024800673270	ООО "РМК"	4813025295	13-0531	2,00	бетон	Закрытая	Металл	2	0,75	Металл	-	-	-	0	-	-	существующая	Нет
12057	Лебедянский муниципальный район	сл. Покрово-Инвалидная	Гришина	222	-	52.99777	39.148661	ЮЛ	Администрация Лебедянского муниципального района	4811002246	1024800673270	ООО "РМК"	4813025295	13-0532	1,00	бетон	Закрытая	Металл	1	0,75	Металл	-	-	-	0	-	-	существующая	Нет
12058	Лебедянский муниципальный район	сл. Покрово-Инвалидная	Гришина	217	-	52.997445	39.149532	ЮЛ	Администрация Лебедянского муниципального района	4811002246	1024800673270	ООО "РМК"	4813025295	13-0533	1,00	бетон	Закрытая	Металл	1	0,75	Металл	-	-	-	0	-	-	существующая	Нет
12059	Лебедянский муниципальный район	сл. Покрово-Инвалидная	Гришина	225	-	52.996605	39.150431	ЮЛ	Администрация Лебедянского муниципального района	4811002246	1024800673270	ООО "РМК"	4813025295	13-0534	2,00	бетон	Закрытая	Металл	2	0,75	Металл	-	-	-	0	-	-	существующая	Нет
12060	Лебедянский муниципальный район	сл. Покрово-Инвалидная	Гришина	223	-	52.996981	39.149837	ЮЛ	Администрация Лебедянского муниципального района	4811002246	1024800673270	ООО "РМК"	4813025295	13-0535	1,00	бетон	Закрытая	Металл	1	0,75	Металл	-	-	-	0	-	-	существующая	Нет
12061	Лебедянский муниципальный район	город ское поселение город Лебедянь	Южная	5	а	52.99777	39.141131	ЮЛ	Администрация Лебедянского муниципального района	4811002246	1024800673270	ООО "РМК"	4813025295	13-0536	3,00	бетон	Закрытая	Металл	3	0,75	Металл	-	-	-	0	-	-	существующая	Нет
12062	Лебедянский муниципальный район	город ское поселение город Лебедянь	Южная	6	а	52.997507	39.139712	ЮЛ	Администрация Лебедянского муниципального района	4811002246	1024800673270	ООО "РМК"	4813025295	13-0537	3,00	бетон	Закрытая	Металл	3	0,75	Металл	-	-	-	0	-	-	существующая	Нет
12063	Лебедянский муниципальный район	сл. Покрово-Казацкая	2-Пушкари	49	-	53.007365	39.154861	ЮЛ	Администрация Лебедянского муниципального района	4811002246	1024800673270	ООО "РМК"	4813025295	13-0538	1,00	бетон	Закрытая	Металл	1	0,75	Металл	-	-	-	0	-	-	существующая	Нет
12064	Лебедянский муниципальный район	сл. Покрово-Казацкая	2-Пушкари	41	-	53.00779	39.153772	ЮЛ	Администрация Лебедянского муниципального района	4811002246	1024800673270	ООО "РМК"	4813025295	13-0539	1,00	бетон	Закрытая	данные отсутствуют	1	0,75	Металл	-	-	-	0	-	-	существующая	Нет
12065	Лебедянский муниципальный район	сл. Покрово-Казацкая	2-Пушкари	35	-	53.007608	39.152211	ЮЛ	Администрация Лебедянского муниципального района	4811002246	1024800673270	ООО "РМК"	4813025295	13-0540	1,00	бетон	Закрытая	данные отсутствуют	1	0,75	Металл	-	-	-	0	-	-	существующая	Нет
12066	Лебедянский муниципальный район	сл. Покрово-Казацкая	2-Пушкари	23	-	53.007802	39.150591	ЮЛ	Администрация Лебедянского муниципального района	4811002246	1024800673270	ООО "РМК"	4813025295	13-0541	1,00	бетон	Закрытая	данные отсутствуют	1	0,75	Металл	-	-	-	0	-	-	существующая	Нет
12067	Лебедянский муниципальный район	сл. Покрово-Казацкая	2-Пушкари	13	-	53.00811	39.149793	ЮЛ	Администрация Лебедянского муниципального района	4811002246	1024800673270	ООО "РМК"	4813025295	13-0542	1,00	бетон	Закрытая	данные отсутствуют	1	0,75	Металл	-	-	-	0	-	-	существующая	Нет
12068	Лебедянский муниципальный район	сл. Покрово-Казацкая	2-Пушкари	14	-	53.006201	39.150864	ЮЛ	Администрация Лебедянского муниципального района	4811002246	1024800673270	ООО "РМК"	4813025295	13-0543	2,00	бетон	Закрытая	данные отсутствуют	2	0,75	Металл	-	-	-	0	-	-	существующая	Нет

Приложение 1 к приказу управления экологии и природных ресурсов Липецкой области
«Приложение А6. Реестр контейнерных площадок (по данным ОМС)

№ п/п	Данные о нахождении мест (площадок) накопления твердых коммунальных отходов							Данные о собственниках мест (площадок) накопления твердых коммунальных отходов				Организация (ИП), оказывающая услуги по сбору и транспортированию ТКО		Данные о технических характеристиках мест (площадок) накопления твердых коммунальных отходов					Контейнеры для несортированных отходов			Контейнеры для утилизируемых отходов (раздельный сбор)			Контейнеры для сбора крупногабаритных отходов			Статус (существующая/планируемая)	Совместное использование с другими МКД
	Муниципальное образование	Населенный пункт	Улица	Дом	Корпус/Строение	Широта	Долгота	Организационно-правовая форма балансодержателя (юридическое лицо - ЮЛ; индивидуальный предприниматель - ИП; физическое лицо - ФЛ)	для ЮЛ - Полное наименование организации для ИП - Фамилия, Имя, Отчество для ФЛ - Фамилия, Имя, Отчество	ИНН	ОГРН	Наименование	ИНН	Номер контейнерной площадки	Площадь, кв.м.	Тип подстилающей поверхности	Вид площадки	Материал ограждения	Кол-во	Емкость (отдельного контейнера)	Материал контейнера	Кол-во	Емкость (отдельного контейнера)	Материал контейнера	Кол-во	Емкость (отдельного контейнера) м3	Материал контейнера		
12069	Лебедянский муниципальный район	сл. Покрово-Казацкая	1-Пушкари	5	-	53.010112	39.160389	ЮЛ	Администрация Лебедянского муниципального района	4811002246	1024800673270	ООО "РМК"	4813025295	13-0544	3,00	бетон	Закрытая	данные отсутствуют	3	0,75	Металл	-	-	-	0	-	-	существующая	Нет
12070	Лебедянский муниципальный район	сл. Покрово-Казацкая	1-Пушкари	-	-	53.009467	39.167194	ЮЛ	Администрация Лебедянского муниципального района	4811002246	1024800673270	ООО "РМК"	4813025295	13-0545	4,00	бетон	Закрытая	данные отсутствуют	4	0,75	Металл	-	-	-	0	-	-	существующая	Нет
12071	Лебедянский муниципальный район	сл. Покрово-Казацкая	1-Пушкари	43	-	53.009651	39.169986	ЮЛ	Администрация Лебедянского муниципального района	4811002246	1024800673270	ООО "РМК"	4813025295	13-0546	4,00	бетон	Закрытая	данные отсутствуют	4	0,75	Металл	-	-	-	0	-	-	существующая	Нет
12072	Лебедянский муниципальный район	сл. Покрово-Казацкая	1-Пушкари	45	-	53.009622	39.173207	ЮЛ	Администрация Лебедянского муниципального района	4811002246	1024800673270	ООО "РМК"	4813025295	13-0547	3,00	бетон	Закрытая	данные отсутствуют	3	0,75	Металл	-	-	-	0	-	-	существующая	Нет
12073	Лебедянский муниципальный район	сл. Покрово-Казацкая	1-Пушкари	28	-	53.008218	39.164924	ЮЛ	Администрация Лебедянского муниципального района	4811002246	1024800673270	ООО "РМК"	4813025295	13-0548	2,00	бетон	Закрытая	Металл	2	0,75	Металл	-	-	-	0	-	-	существующая	Нет
12074	Лебедянский муниципальный район	сл. Покрово-Казацкая	1-Пушкари	17	-	53.009461	39.1649	ЮЛ	Администрация Лебедянского муниципального района	4811002246	1024800673270	ООО "РМК"	4813025295	13-0549	2,00	бетон	Закрытая	Металл	2	0,75	Металл	-	-	-	0	-	-	существующая	Нет
12075	Лебедянский муниципальный район	сл. Покрово-Казацкая	Фестивальная	-	-	53.005686	39.17168	ЮЛ	Администрация Лебедянского муниципального района	4811002246	1024800673270	ООО "РМК"	4813025295	13-0550	2,00	бетон	Закрытая	Металл	1	0,75	Металл	-	-	-	0	-	-	существующая	Нет
12076	Лебедянский муниципальный район	сл. Покрово-Казацкая	2-Пушкари	109	-	53.006115	39.168403	ЮЛ	Администрация Лебедянского муниципального района	4811002246	1024800673270	ООО "РМК"	4813025295	13-0551	2,00	бетон	Закрытая	Металл	2	0,75	Металл	-	-	-	0	-	-	существующая	Нет
12077	Лебедянский муниципальный район	сл. Покрово-Казацкая	2-Пушкари	99	-	53.00654	39.165369	ЮЛ	Администрация Лебедянского муниципального района	4811002246	1024800673270	ООО "РМК"	4813025295	13-0552	2,00	бетон	Закрытая	Металл	2	0,75	Металл	-	-	-	0	-	-	существующая	Нет
12078	Лебедянский муниципальный район	сл. Покрово-Казацкая	2-Пушкари	91	-	53.006757	39.163296	ЮЛ	Администрация Лебедянского муниципального района	4811002246	1024800673270	ООО "РМК"	4813025295	13-0553	2,00	бетон	Закрытая	Металл	2	0,75	Металл	-	-	-	0	-	-	существующая	Нет
12079	Лебедянский муниципальный район	сл. Покрово-Казацкая	2-Пушкари	75	-	53.00693	39.161257	ЮЛ	Администрация Лебедянского муниципального района	4811002246	1024800673270	ООО "РМК"	4813025295	13-0554	2,00	бетон	Закрытая	Металл	2	0,75	Металл	-	-	-	0	-	-	существующая	Нет
12080	Лебедянский муниципальный район	сл. Покрово-Казацкая	2-Пушкари	57	-	53.007194	39.157773	ЮЛ	Администрация Лебедянского муниципального района	4811002246	1024800673270	ООО "РМК"	4813025295	13-0555	3,00	бетон	Закрытая	Металл	3	0,75	Металл	-	-	-	0	-	-	существующая	Нет
12081	Лебедянский муниципальный район	сл. Покрово-Казацкая	2-Пушкари	56	а	53.005828	39.156797	ЮЛ	Администрация Лебедянского муниципального района	4811002246	1024800673270	ООО "РМК"	4813025295	13-0556	1,00	бетон	Закрытая	Металл	1	0,75	Металл	-	-	-	0	-	-	существующая	Нет
12082	Лебедянский муниципальный район	сл. Покрово-Казацкая	2-Пушкари	56	в	53.004919	39.157065	ЮЛ	Администрация Лебедянского муниципального района	4811002246	1024800673270	ООО "РМК"	4813025295	13-0557	1,00	бетон	Закрытая	Металл	1	0,75	Металл	-	-	-	0	-	-	существующая	Нет
12083	Лебедянский муниципальный район	сл. Покрово-Казацкая	2-Пушкари	-	-	53.003662	39.156877	ЮЛ	Администрация Лебедянского муниципального района	4811002246	1024800673270	ООО "РМК"	4813025295	13-0558	1,00	бетон	Закрытая	Металл	1	0,75	Металл	-	-	-	0	-	-	существующая	Нет
12084	Лебедянский муниципальный район	сл. Покрово-Казацкая	Кубышинка	48	-	53.000656	39.165407	ЮЛ	Администрация Лебедянского муниципального района	4811002246	1024800673270	ООО "РМК"	4813025295	13-0559	3,00	бетон	Закрытая	Металл	3	0,75	Металл	-	-	-	0	-	-	существующая	Нет
12085	Лебедянский муниципальный район	сл. Покрово-Казацкая	Кубышинка	53	-	53.001238	39.162692	ЮЛ	Администрация Лебедянского муниципального района	4811002246	1024800673270	ООО "РМК"	4813025295	13-0560	3,00	бетон	Закрытая	Металл	3	0,75	Металл	-	-	-	0	-	-	существующая	Нет
12086	Лебедянский муниципальный район	сл. Покрово-Казацкая	Кубышинка	13	-	53.002122	39.155891	ЮЛ	Администрация Лебедянского муниципального района	4811002246	1024800673270	ООО "РМК"	4813025295	13-0561	2,00	бетон	Закрытая	данные отсутствуют	2	0,75	Металл	-	-	-	0	-	-	существующая	Да
12087	Лебедянский муниципальный район	сл. Покрово-Казацкая	Красинка	47	-	52.997706	39.167032	ЮЛ	Администрация Лебедянского муниципального района	4811002246	1024800673270	ООО "РМК"	4813025295	13-0562	3,00	бетон	Закрытая	данные отсутствуют	3	0,75	Металл	-	-	-	0	-	-	существующая	Нет
12088	Лебедянский муниципальный район	сл. Покрово-Казацкая	Красинка	-	-	52.993521	39.163884	ЮЛ	Администрация Лебедянского муниципального района	4811002246	1024800673270	ООО "РМК"	4813025295	13-0563	2,00	бетон	Закрытая	данные отсутствуют	2	0,75	Металл	-	-	-	0	-	-	существующая	Да
12089	Лебедянский муниципальный район	сл. Покрово-Казацкая	Бугор	1	а	52.989145	39.165301	ЮЛ	Администрация Лебедянского муниципального района	4811002246	1024800673270	ООО "РМК"	4813025295	13-0564	1,00	бетон	Закрытая	данные отсутствуют	1	0,75	Металл	-	-	-	0	-	-	существующая	Нет
12090	Лебедянский муниципальный район	сл. Покрово-Казацкая	Заречье	14	-	52.985406	39.166591	ЮЛ	Администрация Лебедянского муниципального района	4811002246	1024800673270	ООО "РМК"	4813025295	13-0577	1,00	бетон	Закрытая	Металл	1	0,75	Металл	-	-	-	0	-	-	существующая	Да
12091	Лебедянский муниципальный район	сл. Покрово-Казацкая	Бугор	2	-	52.989145	39.165301	ЮЛ	Администрация Лебедянского муниципального района	4811002246	1024800673270	ООО "РМК"	4813025295	13-0565	1,00	бетон	Закрытая	данные отсутствуют	1	0,75	Металл	-	-	-	0	-	-	существующая	Да
12092	Лебедянский муниципальный район	сл. Покрово-Казацкая	Бугор	27	-	52.987934	39.167291	ЮЛ	Администрация Лебедянского муниципального района	4811002246	1024800673270	ООО "РМК"	4813025295	13-0566	3,00	бетон	Закрытая	данные отсутствуют	3	0,75	Металл	-	-	-	0	-	-	существующая	Нет
12093	Лебедянский муниципальный район	сл. Покрово-Казацкая	Бугор	37	-	52.98593	39.174233	ЮЛ	Администрация Лебедянского муниципального района	4811002246	1024800673270	ООО "РМК"	4813025295	13-0567	1,00	бетон	Закрытая	данные отсутствуют	1	0,75	Металл	-	-	-	0	-	-	существующая	Да
12094	Лебедянский муниципальный район	сл. Покрово-Казацкая	Бугор	-	-	52.987253	39.168705	ЮЛ	Администрация Лебедянского муниципального района	4811002246	1024800673270	ООО "РМК"	4813025295	13-0568	2,00	бетон	Закрытая	данные отсутствуют	2	0,75	Металл	-	-	-	0	-	-	существующая	Нет
12095	Лебедянский муниципальный район	сл. Покрово-Казацкая	Бугор	53	-	52.987046	39.169501	ЮЛ	Администрация Лебедянского муниципального района	4811002246	1024800673270	ООО "РМК"	4813025295	13-0569	2,00	бетон	Закрытая	данные отсутствуют	2	0,75	Металл	-	-	-	0	-	-	существующая	Нет

Приложение 1 к приказу управления экологии и природных ресурсов Липецкой области
«Приложение А6. Реестр контейнерных площадок (по данным ОМС)

№ п/п	Данные о нахождении мест (площадок) накопления твердых коммунальных отходов							Данные о собственниках мест (площадок) накопления твердых коммунальных отходов				Организация (ИП), оказывающая услуги по сбору и транспортированию ТКО		Данные о технических характеристиках мест (площадок) накопления твердых коммунальных отходов					Контейнеры для несортированных отходов			Контейнеры для утилизируемых отходов (раздельный сбор)			Контейнеры для сбора крупногабаритных отходов			Статус (существующая/планируемая)	Совместное использование с другими МКД
	Муниципальное образование	Населенный пункт	Улица	Дом	Корпус/Строение	Широта	Долгота	Организационно-правовая форма балансодержателя (юридическое лицо - ЮЛ; индивидуальный предприниматель - ИП; физическое лицо - ФЛ)	для ЮЛ - Полное наименование организации для ИП - Фамилия, Имя, Отчество для ФЛ - Фамилия, Имя, Отчество	ИНН	ОГРН	Наименование	ИНН	Номер контейнерной площадки	Площадь, кв.м.	Тип подстилающей поверхности	Вид площадки	Материал ограждения	Кол-во	Емкость (отдельного контейнера)	Материал контейнера	Кол-во	Емкость (отдельного контейнера)	Материал контейнера	Кол-во	Емкость (отдельного контейнера) м3	Материал контейнера		
12096	Лебедянский муниципальный район	сл. Покрово-Казацкая	Бугор	71	-	52.986328	39.171658	ЮЛ	Администрация Лебедянского муниципального района	4811002246	1024800673270	ООО "РМК"	4813025295	13-0570	1,00	бетон	Закрытая	Металл	1	0,75	Металл	-	-	-	0	-	-	существующая	Нет
12097	Лебедянский муниципальный район	сл. Покрово-Казацкая	Бугор	36	-	52.985681	39.175321	ЮЛ	Администрация Лебедянского муниципального района	4811002246	1024800673270	ООО "РМК"	4813025295	13-0571	2,00	бетон	Закрытая	Металл	2	0,75	Металл	-	-	-	0	-	-	существующая	Нет
12098	Лебедянский муниципальный район	сл. Покрово-Казацкая	Бугор	52	-	52.984993	39.17755	ЮЛ	Администрация Лебедянского муниципального района	4811002246	1024800673270	ООО "РМК"	4813025295	13-0572	1,00	бетон	Закрытая	Металл	1	0,75	Металл	-	-	-	0	-	-	существующая	Нет
12099	Лебедянский муниципальный район	сл. Покрово-Казацкая	Бугор	58	-	52.983821	39.179758	ЮЛ	Администрация Лебедянского муниципального района	4811002246	1024800673270	ООО "РМК"	4813025295	13-0573	1,00	бетон	Закрытая	Металл	1	0,75	Металл	-	-	-	0	-	-	существующая	Нет
12100	Лебедянский муниципальный район	сл. Покрово-Казацкая	Бугор	68	-	52.983821	39.179758	ЮЛ	Администрация Лебедянского муниципального района	4811002246	1024800673270	ООО "РМК"	4813025295	13-0574	1,00	бетон	Закрытая	Металл	1	0,75	Металл	-	-	-	0	-	-	существующая	Нет
12101	Лебедянский муниципальный район	сл. Покрово-Казацкая	Заречье	6	-	52.986043	39.167189	ЮЛ	Администрация Лебедянского муниципального района	4811002246	1024800673270	ООО "РМК"	4813025295	13-0575	3,00	бетон	Закрытая	Металл	3	0,75	Металл	-	-	-	0	-	-	существующая	Нет
12102	Лебедянский муниципальный район	сл. Покрово-Казацкая	Заречье	-	-	52.976733	39.163367	ЮЛ	Администрация Лебедянского муниципального района	4811002246	1024800673270	ООО "РМК"	4813025295	13-0576	2,00	бетон	Закрытая	Металл	2	0,75	Металл	-	-	-	0	-	-	существующая	Нет
12103	Лебедянский муниципальный район	сл. Покрово-Казацкая	Заречье	24	-	52.984423	39.166543	ЮЛ	Администрация Лебедянского муниципального района	4811002246	1024800673270	ООО "РМК"	4813025295	13-0578	1,00	бетон	Закрытая	Металл	1	0,75	Металл	-	-	-	0	-	-	существующая	Нет
12104	Лебедянский муниципальный район	сл. Покрово-Казацкая	Заречье	27	-	52.983504	39.166798	ЮЛ	Администрация Лебедянского муниципального района	4811002246	1024800673270	ООО "РМК"	4813025295	13-0579	1,00	бетон	Закрытая	Металл	1	0,75	Металл	-	-	-	0	-	-	существующая	Да
12105	Лебедянский муниципальный район	сл. Покрово-Казацкая	Заречье	37	-	52.983084	39.166088	ЮЛ	Администрация Лебедянского муниципального района	4811002246	1024800673270	ООО "РМК"	4813025295	13-0580	3,00	бетон	Закрытая	Металл	3	0,75	Металл	-	-	-	0	-	-	существующая	Да
12106	Лебедянский муниципальный район	сл. Покрово-Казацкая	Заречье	40	-	52.983102	39.165558	ЮЛ	Администрация Лебедянского муниципального района	4811002246	1024800673270	ООО "РМК"	4813025295	13-0581	1,00	бетон	Закрытая	Металл	1	0,75	Металл	-	-	-	0	-	-	существующая	Да
12107	Лебедянский муниципальный район	сл. Покрово-Казацкая	Заречье	66	-	52.980522	39.164453	ЮЛ	Администрация Лебедянского муниципального района	4811002246	1024800673270	ООО "РМК"	4813025295	13-0582	1,00	бетон	Закрытая	Металл	1	0,75	Металл	-	-	-	0	-	-	существующая	Да
12108	Лебедянский муниципальный район	сл. Покрово-Казацкая	Заречье	68	-	52.980141	39.164751	ЮЛ	Администрация Лебедянского муниципального района	4811002246	1024800673270	ООО "РМК"	4813025295	13-0583	1,00	бетон	Закрытая	Металл	1	0,75	Металл	-	-	-	0	-	-	существующая	Да
12109	Лебедянский муниципальный район	сл. Покрово-Казацкая	Заречье	78	-	52.978925	39.164257	ЮЛ	Администрация Лебедянского муниципального района	4811002246	1024800673270	ООО "РМК"	4813025295	13-0584	2,00	бетон	Закрытая	Металл	2	0,75	Металл	-	-	-	0	-	-	существующая	Нет
12110	Лебедянский муниципальный район	сл. Покрово-Казацкая	Заречье	88	-	52.978135	39.163881	ЮЛ	Администрация Лебедянского муниципального района	4811002246	1024800673270	ООО "РМК"	4813025295	13-0585	1,00	бетон	Закрытая	Металл	1	0,75	Металл	-	-	-	0	-	-	существующая	Да
12111	Лебедянский муниципальный район	сл. Покрово-Казацкая	Заречье	87	-	52.97645	39.163329	ЮЛ	Администрация Лебедянского муниципального района	4811002246	1024800673270	ООО "РМК"	4813025295	13-0586	1,00	бетон	Закрытая	Металл	1	0,75	Металл	-	-	-	0	-	-	существующая	Нет
12112	Лебедянский муниципальный район	сл. Покрово-Казацкая	Заречье	93	-	52.975658	39.163465	ЮЛ	Администрация Лебедянского муниципального района	4811002246	1024800673270	ООО "РМК"	4813025295	13-0587	1,00	бетон	Закрытая	Металл	1	0,75	Металл	-	-	-	0	-	-	существующая	Нет

Приложение 1 к приказу управления экологии и природных ресурсов Липецкой области
«Приложение А6. Реестр контейнерных площадок (по данным ОМС)

№ п/п	Данные о нахождении мест (площадок) накопления твердых коммунальных отходов							Данные о собственниках мест (площадок) накопления твердых коммунальных отходов				Организация (ИП), оказывающая услуги по сбору и транспортированию ТКО		Данные о технических характеристиках мест (площадок) накопления твердых коммунальных отходов					Контейнеры для несортированных отходов			Контейнеры для утилизируемых отходов (раздельный сбор)			Контейнеры для сбора крупногабаритных отходов			Статус (существующая/планируемая)	Совместное использование с другими МКД
	Муниципальное образование	Населенный пункт	Улица	Дом	Корпус/Строение	Широта	Долгота	Организационно-правовая форма балансодержателя (юридическое лицо - ЮЛ; индивидуальный предприниматель - ИП; физическое лицо - ФЛ)	для ЮЛ - Полное наименование организации для ИП - Фамилия, Имя, Отчество для ФЛ - Фамилия, Имя, Отчество	ИНН	ОГРН	Наименование	ИНН	Номер контейнерной площадки	Площадь, кв.м.	Тип подстилающей поверхности	Вид площадки	Материал ограждения	Кол-во	Емкость (отдельного контейнера)	Материал контейнера	Кол-во	Емкость (отдельного контейнера)	Материал контейнера	Кол-во	Емкость (отдельного контейнера) м3	Материал контейнера		
12113	Лебедянский муниципальный район	сл. Покрово-Казацкая	Жукова	8	-	52.977065	39.162052	ЮЛ	Администрация Лебедянского муниципального района	4811002246	1024800673270	ООО "РМК"	4813025295	13-0588	1,00	бетон	Закрытая	Металл	1	0,75	Металл	-	-	-	0	-	-	существующая	Да
12114	Лебедянский муниципальный район	сл. Покрово-Казацкая	Жукова	12	-	52.977485	39.16062	ЮЛ	Администрация Лебедянского муниципального района	4811002246	1024800673270	ООО "РМК"	4813025295	13-0589	1,00	бетон	Закрытая	Металл	1	0,75	Металл	-	-	-	0	-	-	существующая	Нет
12115	Лебедянский муниципальный район	сл. Покрово-Казацкая	Жукова	15	-	52.977758	39.159445	ЮЛ	Администрация Лебедянского муниципального района	4811002246	1024800673270	ООО "РМК"	4813025295	13-0590	2,00	бетон	Закрытая	Металл	2	0,75	Металл	-	-	-	0	-	-	существующая	Нет
12116	Лебедянский муниципальный район	сл. Покрово-Казацкая	Жукова	27	-	52.97867	39.160647	ЮЛ	Администрация Лебедянского муниципального района	4811002246	1024800673270	ООО "РМК"	4813025295	13-0591	2,00	бетон	Закрытая	Металл	2	0,75	Металл	-	-	-	0	-	-	существующая	Да
12117	Лебедянский муниципальный район	сл. Покрово-Казацкая	Огневка	68	-	52.988664	39.163717	ЮЛ	Администрация Лебедянского муниципального района	4811002246	1024800673270	ООО "РМК"	4813025295	13-0592	1,00	бетон	Закрытая	Металл	1	0,75	Металл	-	-	-	0	-	-	существующая	Да
12118	Лебедянский муниципальный район	сл. Покрово-Казацкая	Огневка	65	-	52.990291	39.163941	ЮЛ	Администрация Лебедянского муниципального района	4811002246	1024800673270	ООО "РМК"	4813025295	13-0593	1,00	бетон	Закрытая	Металл	1	0,75	Металл	-	-	-	0	-	-	существующая	Нет
12119	Лебедянский муниципальный район	сл. Покрово-Казацкая	Огневка	56	-	52.989559	39.164301	ЮЛ	Администрация Лебедянского муниципального района	4811002246	1024800673270	ООО "РМК"	4813025295	13-0594	3,00	бетон	Закрытая	Металл	3	0,75	Металл	-	-	-	0	-	-	существующая	Нет
12120	Лебедянский муниципальный район	сл. Покрово-Казацкая	Огневка	48	-	52.990042	39.163958	ЮЛ	Администрация Лебедянского муниципального района	4811002246	1024800673270	ООО "РМК"	4813025295	13-0595	1,00	бетон	Закрытая	Металл	1	0,75	Металл	-	-	-	0	-	-	существующая	Нет
12121	Лебедянский муниципальный район	сл. Покрово-Казацкая	Огневка	40	-	52.990763	39.162904	ЮЛ	Администрация Лебедянского муниципального района	4811002246	1024800673270	ООО "РМК"	4813025295	13-0596	3,00	бетон	Закрытая	Металл	3	0,75	Металл	-	-	-	0	-	-	существующая	Нет
12122	Лебедянский муниципальный район	сл. Покрово-Казацкая	Огневка	37	-	52.991768	39.161298	ЮЛ	Администрация Лебедянского муниципального района	4811002246	1024800673270	ООО "РМК"	4813025295	13-0597	2,00	бетон	Закрытая	Металл	2	0,75	Металл	-	-	-	0	-	-	существующая	Да
12123	Лебедянский муниципальный район	сл. Покрово-Казацкая	Огневка	14	-	52.99288	39.159815	ЮЛ	Администрация Лебедянского муниципального района	4811002246	1024800673270	ООО "РМК"	4813025295	13-0598	1,00	бетон	Закрытая	Металл	1	0,75	Металл	-	-	-	0	-	-	существующая	Да
12124	Лебедянский муниципальный район	сл. Покрово-Казацкая	Огневка	12	-	52.993393	39.158844	ЮЛ	Администрация Лебедянского муниципального района	4811002246	1024800673270	ООО "РМК"	4813025295	13-0599	3,00	бетон	Закрытая	Металл	3	0,75	Металл	-	-	-	0	-	-	существующая	Да
12125	Лебедянский муниципальный район	сл. Покрово-Казацкая	Серединка	57	-	52.994553	39.156682	ЮЛ	Администрация Лебедянского муниципального района	4811002246	1024800673270	ООО "РМК"	4813025295	13-0600	2,00	бетон	Закрытая	Металл	2	0,75	Металл	-	-	-	0	-	-	существующая	Нет

Приложение 1 к приказу управления экологии и природных ресурсов Липецкой области
«Приложение А6. Реестр контейнерных площадок (по данным ОМС)

№ п/п	Данные о нахождении мест (площадок) накопления твердых коммунальных отходов							Данные о собственниках мест (площадок) накопления твердых коммунальных отходов				Организация (ИП), оказывающая услуги по сбору и транспортированию ТКО		Данные о технических характеристиках мест (площадок) накопления твердых коммунальных отходов					Контейнеры для несортированных отходов			Контейнеры для утилизируемых отходов (раздельный сбор)			Контейнеры для сбора крупногабаритных отходов			Статус (существующая/планируемая)	Совместное использование с другими МКД
	Муниципальное образование	Населенный пункт	Улица	Дом	Корпус/Строение	Широта	Долгота	Организационно-правовая форма балансодержателя (юридическое лицо - ЮЛ; индивидуальный предприниматель - ИП; физическое лицо - ФЛ)	для ЮЛ - Полное наименование организации для ИП - Фамилия, Имя, Отчество для ФЛ - Фамилия, Имя, Отчество	ИНН	ОГРН	Наименование	ИНН	Номер контейнерной площадки	Площадь, кв.м.	Тип подстилающей поверхности	Вид площадки	Материал ограждения	Кол-во	Емкость (отдельного контейнера)	Материал контейнера	Кол-во	Емкость (отдельного контейнера)	Материал контейнера	Кол-во	Емкость (отдельного контейнера) м3	Материал контейнера		
12126	Лебедянский муниципальный район	сл. Покрово-Казацкая	Серединка	44	-	52.996246	39.155217	ЮЛ	Администрация Лебедянского муниципального района	4811002246	1024800673270	ООО "РМК"	4813025295	13-0601	1,00	бетон	Закрытая	Металл	1	0,75	Металл	-	-	-	0	-	-	существующая	Нет
12127	Лебедянский муниципальный район	сл. Покрово-Казацкая	Серединка	35	-	52.997065	39.154523	ЮЛ	Администрация Лебедянского муниципального района	4811002246	1024800673270	ООО "РМК"	4813025295	13-0602	2,00	бетон	Закрытая	Металл	2	0,75	Металл	-	-	-	0	-	-	существующая	Нет
12128	Лебедянский муниципальный район	сл. Покрово-Казацкая	Серединка	30	-	52.997785	39.153782	ЮЛ	Администрация Лебедянского муниципального района	4811002246	1024800673270	ООО "РМК"	4813025295	13-0603	2,00	бетон	Закрытая	Металл	2	0,75	Металл	-	-	-	0	-	-	существующая	Да
12129	Лебедянский муниципальный район	сл. Покрово-Казацкая	Серединка	22	-	52.998581	39.152811	ЮЛ	Администрация Лебедянского муниципального района	4811002246	1024800673270	ООО "РМК"	4813025295	13-0604	2,00	бетон	Закрытая	Металл	2	0,75	Металл	-	-	-	0	-	-	существующая	Нет
12130	Лебедянский муниципальный район	сл. Покрово-Казацкая	Серединка	14	-	52.999319	39.151939	ЮЛ	Администрация Лебедянского муниципального района	4811002246	1024800673270	ООО "РМК"	4813025295	13-0605	2,00	бетон	Закрытая	Металл	2	0,75	Металл	-	-	-	0	-	-	существующая	Нет
12131	Лебедянский муниципальный район	сл. Покрово-Казацкая	Серединка	4	-	53.000213	39.150871	ЮЛ	Администрация Лебедянского муниципального района	4811002246	1024800673270	ООО "РМК"	4813025295	13-0606	2,00	бетон	Закрытая	Металл	2	0,75	Металл	-	-	-	0	-	-	существующая	Да
12132	Лебедянский муниципальный район	сл. Покрово-Казацкая	переулок Мирный	1	а	53.002263	39.150719	ЮЛ	Администрация Лебедянского муниципального района	4811002246	1024800673270	ООО "РМК"	4813025295	13-0607	1,00	бетон	Закрытая	Металл	1	0,75	Металл	-	-	-	0	-	-	существующая	Да
12133	Лебедянский муниципальный район	сл. Покрово-Казацкая	переулок Мирный	-	-	53.001705	39.150082	ЮЛ	Администрация Лебедянского муниципального района	4811002246	1024800673270	ООО "РМК"	4813025295	13-0608	1,00	бетон	Закрытая	Металл	1	0,75	Металл	-	-	-	0	-	-	существующая	Да
12134	Лебедянский муниципальный район	сл. Покрово-Казацкая	переулок Мирный	5	-	53.002556	39.151714	ЮЛ	Администрация Лебедянского муниципального района	4811002246	1024800673270	ООО "РМК"	4813025295	13-0609	3,00	бетон	Закрытая	Металл	3	0,75	Металл	-	-	-	0	-	-	существующая	Нет
12135	Лебедянский муниципальный район	сл. Покрово-Казацкая	переулок Мирный	8	-	53.002998	39.153289	ЮЛ	Администрация Лебедянского муниципального района	4811002246	1024800673270	ООО "РМК"	4813025295	13-0610	3,00	бетон	Закрытая	Металл	3	0,75	Металл	-	-	-	0	-	-	существующая	Нет
12136	Лебедянский муниципальный район	сл. Покрово-Казацкая	Юбилейная	1	а	53.001303	39.154057	ЮЛ	Администрация Лебедянского муниципального района	4811002246	1024800673270	ООО "РМК"	4813025295	13-0611	7,00	бетон	Закрытая	Металл	7	0,75	Металл	-	-	-	0	-	-	существующая	Да
12137	Лебедянский муниципальный район	сл. Покрово-Казацкая	Юбилейная	12	-	52.999665	39.15543	ЮЛ	Администрация Лебедянского муниципального района	4811002246	1024800673270	ООО "РМК"	4813025295	13-0612	3,00	бетон	Закрытая	Металл	3	0,75	Металл	-	-	-	0	-	-	существующая	Да
12138	Лебедянский муниципальный район	сл. Покрово-Казацкая	Юбилейная	11	а	52.998401	39.156535	ЮЛ	Администрация Лебедянского муниципального района	4811002246	1024800673270	ООО "РМК"	4813025295	13-0613	2,00	бетон	Закрытая	Металл	2	0,75	Металл	-	-	-	0	-	-	существующая	Нет
12139	Лебедянский муниципальный район	сл. Покрово-Казацкая	Юбилейная	40	-	52.997456	39.157337	ЮЛ	Администрация Лебедянского муниципального района	4811002246	1024800673270	ООО "РМК"	4813025295	13-0614	2,00	бетон	Закрытая	данные отсутствуют	2	0,75	Металл	-	-	-	0	-	-	существующая	Нет

Приложение 1 к приказу управления экологии и природных ресурсов Липецкой области
«Приложение А6. Реестр контейнерных площадок (по данным ОМС)

№ п/п	Данные о нахождении мест (площадок) накопления твердых коммунальных отходов							Данные о собственниках мест (площадок) накопления твердых коммунальных отходов				Организация (ИП), оказывающая услуги по сбору и транспортированию ТКО		Данные о технических характеристиках мест (площадок) накопления твердых коммунальных отходов					Контейнеры для несортированных отходов			Контейнеры для утилизируемых отходов (раздельный сбор)			Контейнеры для сбора крупногабаритных отходов			Статус (существующая/планируемая)	Совместное использование с другими МКД
	Муниципальное образование	Населенный пункт	Улица	Дом	Корпус/Строение	Широта	Долгота	Организационно-правовая форма балансодержателя (юридическое лицо - ЮЛ; индивидуальный предприниматель - ИП; физическое лицо - ФЛ)	для ЮЛ - Полное наименование организации для ИП - Фамилия, Имя, Отчество для ФЛ - Фамилия, Имя, Отчество	ИНН	ОГРН	Наименование	ИНН	Номер контейнерной площадки	Площадь, кв.м.	Тип подстилающей поверхности	Вид площадки	Материал ограждения	Кол-во	Емкость (отдельного контейнера)	Материал контейнера	Кол-во	Емкость (отдельного контейнера)	Материал контейнера	Кол-во	Емкость (отдельного контейнера) м3	Материал контейнера		
12140	Лебедянский муниципальный район	сл. Покрово-Казацкая	Юбилейная	23	-	52.997145	39.157524	ЮЛ	Администрация Лебедянского муниципального района	4811002246	1024800673270	ООО "РМК"	4813025295	13-0615	1,00	бетон	Закрытая	данные отсутствуют	1	0,75	Металл	-	-	-	0	-	-	существующая	Да
12141	Лебедянский муниципальный район	сл. Покрово-Казацкая	Юбилейная	48	-	52.996789	39.157661	ЮЛ	Администрация Лебедянского муниципального района	4811002246	1024800673270	ООО "РМК"	4813025295	13-0616	3,00	бетон	Закрытая	данные отсутствуют	3	0,75	Металл	-	-	-	0	-	-	существующая	Нет
12142	Лебедянский муниципальный район	сл. Покрово-Казацкая	Юбилейная	54	-	52.996326	39.159253	ЮЛ	Администрация Лебедянского муниципального района	4811002246	1024800673270	ООО "РМК"	4813025295	13-0617	1,00	бетон	Закрытая	данные отсутствуют	1	0,75	Металл	-	-	-	0	-	-	существующая	Нет
12143	Лебедянский муниципальный район	пос. Инициатор	Трудовая	2	-	53.083191	39.509537	ЮЛ	Администрация Лебедянского муниципального района	4811002246	1024800673270	ООО "РМК"	4813025295	13-0618	2,00	бетон	Закрытая	Металл	2	0,75	Металл	-	-	-	0	-	-	существующая	Да
12144	Лебедянский муниципальный район	пос. Инициатор	Трудовая	6	-	53.083135	39.507849	ЮЛ	Администрация Лебедянского муниципального района	4811002246	1024800673270	ООО "РМК"	4813025295	13-0619	1,00	бетон	Закрытая	Металл	1	0,75	Металл	-	-	-	0	-	-	существующая	Да
12145	Лебедянский муниципальный район	пос. Инициатор	Трудовая	8	-	53.084793	39.508268	ЮЛ	Администрация Лебедянского муниципального района	4811002246	1024800673270	ООО "РМК"	4813025295	13-0620	1,00	бетон	Закрытая	Металл	1	0,75	Металл	-	-	-	0	-	-	существующая	Да
12146	Лебедянский муниципальный район	пос. Инициатор	Трудовая	10	-	53.085998	39.508895	ЮЛ	Администрация Лебедянского муниципального района	4811002246	1024800673270	ООО "РМК"	4813025295	13-0621	1,00	бетон	Закрытая	Металл	1	0,75	Металл	-	-	-	0	-	-	существующая	Нет
12147	Лебедянский муниципальный район	пос. Инициатор	Трудовая	23	-	53.085006	39.51088	ЮЛ	Администрация Лебедянского муниципального района	4811002246	1024800673270	ООО "РМК"	4813025295	13-0622	1,00	бетон	Закрытая	Металл	1	0,75	Металл	-	-	-	0	-	-	существующая	Да
12148	Лебедянский муниципальный район	пос. Инициатор	Трудовая	27	-	53.08464	39.512634	ЮЛ	Администрация Лебедянского муниципального района	4811002246	1024800673270	ООО "РМК"	4813025295	13-0623	1,00	бетон	Закрытая	Металл	1	0,75	Металл	-	-	-	0	-	-	существующая	Да
12149	Лебедянский муниципальный район	пос. Культура	70 лет Октября	1	-	53.05219	39.480107	ЮЛ	Администрация Лебедянского муниципального района	4811002246	1024800673270	ООО "РМК"	4813025295	13-0624	1,00	бетон	Закрытая	Металл	1	0,75	Металл	-	-	-	0	-	-	существующая	Нет
12150	Лебедянский муниципальный район	пос. Культура	71 лет Октября	8	-	53.053199	39.482325	ЮЛ	Администрация Лебедянского муниципального района	4811002246	1024800673270	ООО "РМК"	4813025295	13-0625	1,00	бетон	Закрытая	Металл	1	0,75	Металл	-	-	-	0	-	-	существующая	Нет
12151	Лебедянский муниципальный район	пос. Культура	Новая	12	-	53.052194	39.4839	ЮЛ	Администрация Лебедянского муниципального района	4811002246	1024800673270	ООО "РМК"	4813025295	13-0626	1,00	бетон	Закрытая	Металл	1	0,75	Металл	-	-	-	0	-	-	существующая	Нет
12152	Лебедянский муниципальный район	пос. Культура	Новая	16	-	53.051241	39.4849	ЮЛ	Администрация Лебедянского муниципального района	4811002246	1024800673270	ООО "РМК"	4813025295	13-0627	1,00	бетон	Закрытая	Металл	1	0,75	Металл	-	-	-	0	-	-	существующая	Нет
12153	Лебедянский муниципальный район	пос. Культура	Новая	13	-	53.050278	39.485889	ЮЛ	Администрация Лебедянского муниципального района	4811002246	1024800673270	ООО "РМК"	4813025295	13-0628	1,00	бетон	Закрытая	Металл	1	0,75	Металл	-	-	-	0	-	-	существующая	Нет
12154	Лебедянский муниципальный район	пос. Культура	Советская	5	-	53.051223	39.482322	ЮЛ	Администрация Лебедянского муниципального района	4811002246	1024800673270	ООО "РМК"	4813025295	13-0629	1,00	бетон	Закрытая	Металл	1	0,75	Металл	-	-	-	0	-	-	существующая	Нет
12155	Лебедянский муниципальный район	пос. Культура	Советская	11	-	53.050552	39.483151	ЮЛ	Администрация Лебедянского муниципального района	4811002246	1024800673270	ООО "РМК"	4813025295	13-0630	1,00	бетон	Закрытая	Металл	1	0,75	Металл	-	-	-	0	-	-	существующая	Нет
12156	Лебедянский муниципальный район	пос. Культура	Центральная	6	-	53.048906	39.482368	ЮЛ	Администрация Лебедянского муниципального района	4811002246	1024800673270	ООО "РМК"	4813025295	13-0631	1,00	бетон	Закрытая	Металл	1	0,75	Металл	-	-	-	0	-	-	существующая	Да
12157	Лебедянский муниципальный район	пос. Культура	Центральная	12	-	53.05018	39.480971	ЮЛ	Администрация Лебедянского муниципального района	4811002246	1024800673270	ООО "РМК"	4813025295	13-0632	1,00	бетон	Закрытая	Металл	1	0,75	Металл	-	-	-	0	-	-	существующая	Нет
12158	Лебедянский муниципальный район	пос. Культура	Центральная	24	-	53.051714	39.47912	ЮЛ	Администрация Лебедянского муниципального района	4811002246	1024800673270	ООО "РМК"	4813025295	13-0633	1,00	бетон	Закрытая	Металл	1	0,75	Металл	-	-	-	0	-	-	существующая	Да
12159	Лебедянский муниципальный район	с. Шовское	Большак	4	-	53.040882	39.424722	ЮЛ	Администрация Лебедянского муниципального района	4811002246	1024800673270	ООО "РМК"	4813025295	13-0634	1,00	бетон	Закрытая	Металл	1	0,75	Металл	-	-	-	0	-	-	существующая	Да

Приложение 1 к приказу управления экологии и природных ресурсов Липецкой области
«Приложение А6. Реестр контейнерных площадок (по данным ОМС)

№ п/п	Данные о нахождении мест (площадок) накопления твердых коммунальных отходов							Данные о собственниках мест (площадок) накопления твердых коммунальных отходов				Организация (ИП), оказывающая услуги по сбору и транспортированию ТКО		Данные о технических характеристиках мест (площадок) накопления твердых коммунальных отходов					Контейнеры для несортированных отходов			Контейнеры для утилизируемых отходов (раздельный сбор)			Контейнеры для сбора крупногабаритных отходов			Статус (существующая/планируемая)	Совместное использование с другими МКД
	Муниципальное образование	Населенный пункт	Улица	Дом	Корпус/Строение	Широта	Долгота	Организационно-правовая форма балансодержателя (юридическое лицо - ЮЛ; индивидуальный предприниматель - ИП; физическое лицо - ФЛ)	для ЮЛ - Полное наименование организации для ИП - Фамилия, Имя, Отчество для ФЛ - Фамилия, Имя, Отчество	ИНН	ОГРН	Наименование	ИНН	Номер контейнерной площадки	Площадь, кв.м.	Тип подстилающей поверхности	Вид площадки	Материал ограждения	Кол-во	Емкость (отдельного контейнера)	Материал контейнера	Кол-во	Емкость (отдельного контейнера)	Материал контейнера	Кол-во	Емкость (отдельного контейнера) м3	Материал контейнера		
12160	Лебедянский муниципальный район	с. Шовское	Большак	10	-	53.039667	39.420066	ЮЛ	Администрация Лебедянского муниципального района	4811002246	1024800673270	ООО "РМК"	4813025295	13-0635	1,00	бетон	Закрытая	Металл	1	0,75	Металл	-	-	-	0	-	-	существующая	Да
12161	Лебедянский муниципальный район	с. Шовское	Большак	14	-	53.038692	39.415957	ЮЛ	Администрация Лебедянского муниципального района	4811002246	1024800673270	ООО "РМК"	4813025295	13-0636	1,00	бетон	Закрытая	Металл	1	0,75	Металл	-	-	-	0	-	-	существующая	Нет
12162	Лебедянский муниципальный район	с. Шовское	Большак	29	-	53.03704	39.410547	ЮЛ	Администрация Лебедянского муниципального района	4811002246	1024800673270	ООО "РМК"	4813025295	13-0637	1,00	бетон	Закрытая	Металл	1	0,75	Металл	-	-	-	0	-	-	существующая	Нет
12163	Лебедянский муниципальный район	с. Шовское	Бутырки	-	-	53.042216	39.42156	ЮЛ	Администрация Лебедянского муниципального района	4811002246	1024800673270	ООО "РМК"	4813025295	13-0638	2,00	бетон	Закрытая	Металл	2	0,75	Металл	-	-	-	0	-	-	существующая	Нет
12164	Лебедянский муниципальный район	с. Шовское	Бутырки	11	-	53.043867	39.420455	ЮЛ	Администрация Лебедянского муниципального района	4811002246	1024800673270	ООО "РМК"	4813025295	13-0639	1,00	бетон	Закрытая	Металл	1	0,75	Металл	-	-	-	0	-	-	существующая	Нет
12165	Лебедянский муниципальный район	с. Шовское	Бутырки	21	-	53.045058	39.419854	ЮЛ	Администрация Лебедянского муниципального района	4811002246	1024800673270	ООО "РМК"	4813025295	13-0640	1,00	бетон	Закрытая	Металл	1	0,75	Металл	-	-	-	0	-	-	существующая	Нет
12166	Лебедянский муниципальный район	с. Шовское	Бутырки	24	-	53.048093	39.421343	ЮЛ	Администрация Лебедянского муниципального района	4811002246	1024800673270	ООО "РМК"	4813025295	13-0641	1,00	бетон	Закрытая	Металл	1	0,75	Металл	-	-	-	0	-	-	существующая	Нет
12167	Лебедянский муниципальный район	с. Шовское	Казиновка	5	-	53.050325	39.41897	ЮЛ	Администрация Лебедянского муниципального района	4811002246	1024800673270	ООО "РМК"	4813025295	13-0642	1,00	бетон	Закрытая	Металл	1	0,75	Металл	-	-	-	0	-	-	существующая	Нет
12168	Лебедянский муниципальный район	с. Шовское	Казиновка	14	-	53.051957	39.418044	ЮЛ	Администрация Лебедянского муниципального района	4811002246	1024800673270	ООО "РМК"	4813025295	13-0643	1,00	бетон	Закрытая	Металл	1	0,75	Металл	-	-	-	0	-	-	существующая	Нет
12169	Лебедянский муниципальный район	с. Шовское	Казиновка	22	-	53.052825	39.417612	ЮЛ	Администрация Лебедянского муниципального района	4811002246	1024800673270	ООО "РМК"	4813025295	13-0644	1,00	бетон	Закрытая	Металл	1	0,75	Металл	-	-	-	0	-	-	существующая	Нет
12170	Лебедянский муниципальный район	с. Шовское	Красное	1	-	53.040328	39.412739	ЮЛ	Администрация Лебедянского муниципального района	4811002246	1024800673270	ООО "РМК"	4813025295	13-0645	1,00	бетон	Закрытая	Металл	1	0,75	Металл	-	-	-	0	-	-	существующая	Нет
12171	Лебедянский муниципальный район	с. Шовское	Красное	8	-	53.044167	39.414747	ЮЛ	Администрация Лебедянского муниципального района	4811002246	1024800673270	ООО "РМК"	4813025295	13-0646	1,00	бетон	Закрытая	Металл	1	0,75	Металл	-	-	-	0	-	-	существующая	Нет
12172	Лебедянский муниципальный район	с. Шовское	Лаврухина	3	-	53.046483	39.413182	ЮЛ	Администрация Лебедянского муниципального района	4811002246	1024800673270	ООО "РМК"	4813025295	13-0647	1,00	бетон	Закрытая	Металл	1	0,75	Металл	-	-	-	0	-	-	существующая	Нет
12173	Лебедянский муниципальный район	с. Шовское	Лаврухина	11	-	53.047005	39.411997	ЮЛ	Администрация Лебедянского муниципального района	4811002246	1024800673270	ООО "РМК"	4813025295	13-0648	1,00	бетон	Закрытая	Металл	1	0,75	Металл	-	-	-	0	-	-	существующая	Нет
12174	Лебедянский муниципальный район	с. Шовское	Лаврухина	17	-	53.0483	39.408816	ЮЛ	Администрация Лебедянского муниципального района	4811002246	1024800673270	ООО "РМК"	4813025295	13-0649	1,00	бетон	Закрытая	Металл	1	0,75	Металл	-	-	-	0	-	-	существующая	Нет
12175	Лебедянский муниципальный район	с. Шовское	Садовая	5	-	53.048672	39.40447	ЮЛ	Администрация Лебедянского муниципального района	4811002246	1024800673270	ООО "РМК"	4813025295	13-0650	2,00	бетон	Закрытая	Металл	2	0,75	Металл	-	-	-	0	-	-	существующая	Нет
12176	Лебедянский муниципальный район	с. Шовское	Садовая	10	-	53.050782	39.403548	ЮЛ	Администрация Лебедянского муниципального района	4811002246	1024800673270	ООО "РМК"	4813025295	13-0651	1,00	бетон	Закрытая	Металл	1	0,75	Металл	-	-	-	0	-	-	существующая	Нет
12177	Лебедянский муниципальный район	с. Шовское	Свободы	1	-	53.045543	39.404066	ЮЛ	Администрация Лебедянского муниципального района	4811002246	1024800673270	ООО "РМК"	4813025295	13-0652	1,00	бетон	Закрытая	Металл	1	0,75	Металл	-	-	-	0	-	-	существующая	Нет
12178	Лебедянский муниципальный район	д. Бибиково	Береговая	10	-	53.124799	38.722104	ЮЛ	Администрация Лебедянского муниципального района	4811002246	1024800673270	ООО "РМК"	4813025295	13-0653	1,00	бетон	Закрытая	Металл	1	0,75	Металл	-	-	-	0	-	-	существующая	Нет
12179	Лебедянский муниципальный район	д. Бибиково	Береговая	23	-	53.123475	38.718636	ЮЛ	Администрация Лебедянского муниципального района	4811002246	1024800673270	ООО "РМК"	4813025295	13-0654	1,00	бетон	Закрытая	Металл	1	0,75	Металл	-	-	-	0	-	-	существующая	Нет
12180	Лебедянский муниципальный район	д. Бибиково	Береговая	34	-	53.120804	38.712413	ЮЛ	Администрация Лебедянского муниципального района	4811002246	1024800673270	ООО "РМК"	4813025295	13-0655	1,00	бетон	Закрытая	Металл	1	0,75	Металл	-	-	-	0	-	-	существующая	Нет
12181	Лебедянский муниципальный район	д. Бибиково	Береговая	2	-	53.101531	38.743572	ЮЛ	Администрация Лебедянского муниципального района	4811002246	1024800673270	ООО "РМК"	4813025295	13-0656	1,00	бетон	Закрытая	Металл	1	0,75	Металл	-	-	-	0	-	-	существующая	Нет
12182	Лебедянский муниципальный район	д. Большой Верх	Новая	9	-	53.099363	38.745573	ЮЛ	Администрация Лебедянского муниципального района	4811002246	1024800673270	ООО "РМК"	4813025295	13-0657	1,00	бетон	Закрытая	Металл	1	0,75	Металл	-	-	-	0	-	-	существующая	Нет
12183	Лебедянский муниципальный район	д. Большой Верх	Лебедянская	2	-	53.098916	38.744456	ЮЛ	Администрация Лебедянского муниципального района	4811002246	1024800673270	ООО "РМК"	4813025295	13-0658	2,00	бетон	Закрытая	Металл	2	0,75	Металл	-	-	-	0	-	-	существующая	Нет
12184	Лебедянский муниципальный район	д. Большой Верх	Лебедянская	7	-	53.097675	38.743736	ЮЛ	Администрация Лебедянского муниципального района	4811002246	1024800673270	ООО "РМК"	4813025295	13-0659	2,00	бетон	Закрытая	Металл	2	0,75	Металл	-	-	-	0	-	-	существующая	Нет
12185	Лебедянский муниципальный район	д. Большой Верх	Центральная	1	-	53.096424	38.745295	ЮЛ	Администрация Лебедянского муниципального района	4811002246	1024800673270	ООО "РМК"	4813025295	13-0660	1,00	бетон	Закрытая	Металл	1	0,75	Металл	-	-	-	0	-	-	существующая	Нет
12186	Лебедянский муниципальный район	д. Большой Верх	Центральная	7	-	53.097222	38.744354	ЮЛ	Администрация Лебедянского муниципального района	4811002246	1024800673270	ООО "РМК"	4813025295	13-0661	1,00	бетон	Закрытая	Металл	1	0,75	Металл	-	-	-	0	-	-	существующая	Нет
12187	Лебедянский муниципальный район	д. Большой Верх	Центральная	17	-	53.095617	38.746586	ЮЛ	Администрация Лебедянского муниципального района	4811002246	1024800673270	ООО "РМК"	4813025295	13-0662	2,00	бетон	Закрытая	Металл	2	0,75	Металл	-	-	-	0	-	-	существующая	Нет

Приложение 1 к приказу управления экологии и природных ресурсов Липецкой области
«Приложение А6. Реестр контейнерных площадок (по данным ОМС)

№ п/п	Данные о нахождении мест (площадок) накопления твердых коммунальных отходов							Данные о собственниках мест (площадок) накопления твердых коммунальных отходов				Организация (ИП), оказывающая услуги по сбору и транспортированию ТКО		Данные о технических характеристиках мест (площадок) накопления твердых коммунальных отходов					Контейнеры для несортированных отходов			Контейнеры для утилизируемых отходов (раздельный сбор)			Контейнеры для сбора крупногабаритных отходов			Статус (существующая/планируемая)	Совместное использование с другими МКД
	Муниципальное образование	Населенный пункт	Улица	Дом	Корпус/Строение	Широта	Долгота	Организационно-правовая форма балансодержателя (юридическое лицо - ЮЛ; индивидуальный предприниматель - ИП; физическое лицо - ФЛ)	для ЮЛ - Полное наименование организации для ИП - Фамилия, Имя, Отчество для ФЛ - Фамилия, Имя, Отчество	ИНН	ОГРН	Наименование	ИНН	Номер контейнерной площадки	Площадь, кв.м.	Тип подстилающей поверхности	Вид площадки	Материал ограждения	Кол-во	Емкость (отдельного контейнера)	Материал контейнера	Кол-во	Емкость (отдельного контейнера)	Материал контейнера	Кол-во	Емкость (отдельного контейнера) м3	Материал контейнера		
12188	Лебедянский муниципальный район	д. Большой Верх	Центральная	35	-	53.095617	38.746586	ЮЛ	Администрация Лебедянского муниципального района	4811002246	1024800673270	ООО "РМК"	4813025295	13-0663	2,00	бетон	Закрытая	Металл	2	0,75	Металл	-	-	-	0	-	-	существующая	Нет
12189	Лебедянский муниципальный район	д. Большой Верх	Центральная	16	а	53.094154	38.747905	ЮЛ	Администрация Лебедянского муниципального района	4811002246	1024800673270	ООО "РМК"	4813025295	13-0664	1,00	бетон	Закрытая	Металл	1	0,75	Металл	-	-	-	0	-	-	существующая	Нет
12190	Лебедянский муниципальный район	д. Большой Верх	Набережная	35	-	53.095685	38.740347	ЮЛ	Администрация Лебедянского муниципального района	4811002246	1024800673270	ООО "РМК"	4813025295	13-0665	1,00	бетон	Закрытая	Металл	1	0,75	Металл	-	-	-	0	-	-	существующая	Нет
12191	Лебедянский муниципальный район	д. Буравцева	Дорожная	2	-	53.086648	38.748866	ЮЛ	Администрация Лебедянского муниципального района	4811002246	1024800673270	ООО "РМК"	4813025295	13-0666	1,00	бетон	Закрытая	Металл	1	0,75	Металл	-	-	-	0	-	-	существующая	Нет
12192	Лебедянский муниципальный район	д. Буравцева	Дорожная	1	-	53.087367	38.748812	ЮЛ	Администрация Лебедянского муниципального района	4811002246	1024800673270	ООО "РМК"	4813025295	13-0667	1,00	бетон	Закрытая	Металл	1	0,75	Металл	-	-	-	0	-	-	существующая	Нет
12193	Лебедянский муниципальный район	д. Буравцева	Дорожная	17	-	53.08589	38.75212	ЮЛ	Администрация Лебедянского муниципального района	4811002246	1024800673270	ООО "РМК"	4813025295	13-0668	1,00	бетон	Закрытая	Металл	1	0,75	Металл	-	-	-	0	-	-	существующая	Нет
12194	Лебедянский муниципальный район	с. Яблоново	нет названия ицы	-	-	53.103503	38.714169	ЮЛ	Администрация Лебедянского муниципального района	4811002246	1024800673270	ООО "РМК"	4813025295	13-0669	1,00	бетон	Закрытая	Металл	1	0,75	Металл	-	-	-	0	-	-	существующая	Нет
12195	Лебедянский муниципальный район	с. Яблоново	Школьная	1	-	53.102459	38.712241	ЮЛ	Администрация Лебедянского муниципального района	4811002246	1024800673270	ООО "РМК"	4813025295	13-0670	1,00	бетон	Закрытая	Металл	1	0,75	Металл	-	-	-	0	-	-	существующая	Нет
12196	Лебедянский муниципальный район	с. Яблоново	Школьная	7	-	53.100725	38.7158	ЮЛ	Администрация Лебедянского муниципального района	4811002246	1024800673270	ООО "РМК"	4813025295	13-0671	1,00	бетон	Закрытая	Металл	1	0,75	Металл	-	-	-	0	-	-	существующая	Нет
12197	Лебедянский муниципальный район	с. Яблоново	Школьная	21	-	53.099891	38.719481	ЮЛ	Администрация Лебедянского муниципального района	4811002246	1024800673270	ООО "РМК"	4813025295	13-0672	2,00	бетон	Закрытая	Металл	2	0,75	Металл	-	-	-	0	-	-	существующая	Нет
12198	Лебедянский муниципальный район	с. Яблоново	Молодежная	2	-	53.101444	38.718073	ЮЛ	Администрация Лебедянского муниципального района	4811002246	1024800673270	ООО "РМК"	4813025295	13-0673	2,00	бетон	Закрытая	Металл	2	0,75	Металл	-	-	-	0	-	-	существующая	Нет
12199	Лебедянский муниципальный район	с. Яблоново	Садовая	3	-	53.101083	38.70801	ЮЛ	Администрация Лебедянского муниципального района	4811002246	1024800673270	ООО "РМК"	4813025295	13-0674	1,00	бетон	Закрытая	Металл	1	0,75	Металл	-	-	-	0	-	-	существующая	Нет
12200	Лебедянский муниципальный район	с. Яблоново	Заовражная	2	-	53.096279	38.711728	ЮЛ	Администрация Лебедянского муниципального района	4811002246	1024800673270	ООО "РМК"	4813025295	13-0675	1,00	бетон	Закрытая	Металл	1	0,75	Металл	-	-	-	0	-	-	существующая	Нет
12201	Лебедянский муниципальный район	город ское поселение город Лебедянь	60 лет Октября	11	-	53.022103	39.138052	ЮЛ	Администрация Лебедянского муниципального района	4811002246	1024800673270	ООО "РМК"	4813025295	1	2,00	бетон	Закрытая	Металл	2	0,75	Металл	-	-	-	0	-	-	существующая	Нет
12202	Лебедянский муниципальный район	город ское поселение город Лебедянь	60 лет Октября	17	-	53.022405	39.138745	ЮЛ	Администрация Лебедянского муниципального района	4811002246	1024800673270	ООО "РМК"	4813025295	2	2,00	бетон	Закрытая	Металл	2	0,75	Металл	-	-	-	0	-	-	существующая	Нет
12203	Лебедянский муниципальный район	город ское поселение город Лебедянь	60 лет Октября	31	-	53.023579	39.140102	ЮЛ	Администрация Лебедянского муниципального района	4811002246	1024800673270	ООО "РМК"	4813025295	3	2,00	бетон	Закрытая	Металл	2	0,75	Металл	-	-	-	0	-	-	существующая	Нет
12204	Лебедянский муниципальный район	город ское поселение город Лебедянь	60 лет Октября	46	а	53.024244	39.141506	ЮЛ	Администрация Лебедянского муниципального района	4811002246	1024800673270	ООО "РМК"	4813025295	4	2,00	бетон	Закрытая	Металл	1	0,75	Металл	-	-	-	0	-	-	существующая	Нет
12205	Лебедянский муниципальный район	город ское поселение город Лебедянь	60 лет Октября	39	-	53.024895	39.142282	ЮЛ	Администрация Лебедянского муниципального района	4811002246	1024800673270	ООО "РМК"	4813025295	5	2,00	бетон	Закрытая	Металл	1	0,75	Металл	-	-	-	0	-	-	существующая	Нет
12206	Лебедянский муниципальный район	город ское поселение город Лебедянь	60 лет Октября	64	-	53.025552	39.143606	ЮЛ	Администрация Лебедянского муниципального района	4811002246	1024800673270	ООО "РМК"	4813025295	6	2,00	бетон	Закрытая	Металл	2	0,75	Металл	-	-	-	0	-	-	существующая	Нет
12207	Лебедянский муниципальный район	город ское поселение город Лебедянь	60 лет Октября	63	-	53.026556	39.144304	ЮЛ	Администрация Лебедянского муниципального района	4811002246	1024800673270	ООО "РМК"	4813025295	7	2,00	бетон	Закрытая	Металл	1	0,75	Металл	-	-	-	0	-	-	существующая	Нет
12208	Лебедянский муниципальный район	город ское поселение город Лебедянь	60 лет Октября	92	-	53.027731	39.146576	ЮЛ	Администрация Лебедянского муниципального района	4811002246	1024800673270	ООО "РМК"	4813025295	8	2,00	бетон	Закрытая	Металл	1	0,75	Металл	-	-	-	0	-	-	существующая	Нет
12209	Лебедянский муниципальный район	город ское поселение город Лебедянь	60 лет Октября	106	-	53.029345	39.148687	ЮЛ	Администрация Лебедянского муниципального района	4811002246	1024800673270	ООО "РМК"	4813025295	9	2,00	бетон	Закрытая	Металл	1	0,75	Металл	-	-	-	0	-	-	существующая	Нет
12210	Лебедянский муниципальный район	город ское поселение город Лебедянь	60 лет Октября	111	-	53.030444	39.149173	ЮЛ	Администрация Лебедянского муниципального района	4811002246	1024800673270	ООО "РМК"	4813025295	10	2,00	бетон	Закрытая	Металл	1	0,75	Металл	-	-	-	0	-	-	существующая	Нет
12211	Лебедянский муниципальный район	город ское поселение город Лебедянь	60 лет Октября	127	-	53.031787	39.150350	ЮЛ	Администрация Лебедянского муниципального района	4811002246	1024800673270	ООО "РМК"	4813025295	11	2,00	бетон	Закрытая	Металл	1	0,75	Металл	-	-	-	0	-	-	существующая	Нет

Приложение 1 к приказу управления экологии и природных ресурсов Липецкой области
«Приложение А6. Реестр контейнерных площадок (по данным ОМС)

№ п/п	Данные о нахождении мест (площадок) накопления твердых коммунальных отходов							Данные о собственниках мест (площадок) накопления твердых коммунальных отходов				Организация (ИП), оказывающая услуги по сбору и транспортированию ТКО		Данные о технических характеристиках мест (площадок) накопления твердых коммунальных отходов					Контейнеры для несортированных отходов			Контейнеры для утилизируемых отходов (раздельный сбор)			Контейнеры для сбора крупногабаритных отходов			Статус (существующая/планируемая)	Совместное использование с другими МКД
	Муниципальное образование	Населенный пункт	Улица	Дом	Корпус/Строение	Широта	Долгота	Организационно-правовая форма балансодержателя (юридическое лицо - ЮЛ; индивидуальный предприниматель - ИП; физическое лицо - ФЛ)	для ЮЛ - Полное наименование организации для ИП - Фамилия, Имя, Отчество для ФЛ - Фамилия, Имя, Отчество	ИНН	ОГРН	Наименование	ИНН	Номер контейнерной площадки	Площадь, кв.м.	Тип подстилающей поверхности	Вид площадки	Материал ограждения	Кол-во	Емкость (отдельного контейнера)	Материал контейнера	Кол-во	Емкость (отдельного контейнера)	Материал контейнера	Кол-во	Емкость (отдельного контейнера) м3	Материал контейнера		
12212	Лебедянский муниципальный район	город ское поселение город Лебедянь	60 лет Октября	120	-	53.031356	39.151614	ЮЛ	Администрация Лебедянского муниципального района	4811002246	1024800673270	ООО "РМК"	4813025295	12	2,00	бетон	Закрытая	Металл	1	0,75	Металл	1	0.75	металл	0	-	-	существующая	Нет
12213	Лебедянский муниципальный район	город ское поселение город Лебедянь	60 лет Октября	137	-	53.032934	39.151901	ЮЛ	Администрация Лебедянского муниципального района	4811002246	1024800673270	ООО "РМК"	4813025295	13	2,00	бетон	Закрытая	Металл	1	0,75	Металл	-	-	-	0	-	-	существующая	Нет
12214	Лебедянский муниципальный район	город ское поселение город Лебедянь	60 лет Октября	141	а	53.032934	39.151901	ЮЛ	Администрация Лебедянского муниципального района	4811002246	1024800673270	ООО "РМК"	4813025295	14	2,00	бетон	Закрытая	Металл	1	0,75	Металл	-	-	-	0	-	-	существующая	Нет
12215	Лебедянский муниципальный район	город ское поселение город Лебедянь	60 лет Октября	-	-	53.033669	39.152607	ЮЛ	Администрация Лебедянского муниципального района	4811002246	1024800673270	ООО "РМК"	4813025295	15	2,00	бетон	Закрытая	Металл	2	0,75	Металл	-	-	-	0	-	-	существующая	Нет
12216	Лебедянский муниципальный район	город ское поселение город Лебедянь	60 лет Октября	118	а	53.03117	39.150979	ЮЛ	Администрация Лебедянского муниципального района	4811002246	1024800673270	ООО "РМК"	4813025295	16	2,00	асфальт	Закрытая	Металл	2	0,75	Металл	-	-	-	0	-	-	существующая	Нет
12217	Лебедянский муниципальный район	город ское поселение город Лебедянь	Северная	19	-	53.027493	39.153498	ЮЛ	Администрация Лебедянского муниципального района	4811002246	1024800673270	ООО "РМК"	4813025295	17	2,00	бетон	Закрытая	Металл	2	0,75	Металл	-	-	-	0	-	-	существующая	Нет
12218	Лебедянский муниципальный район	город ское поселение город Лебедянь	Северная	1	-	53.030441	39.153371	ЮЛ	Администрация Лебедянского муниципального района	4811002246	1024800673270	ООО "РМК"	4813025295	18	2,00	бетон	Закрытая	Металл	2	0,75	Металл	1	0.75	металл	0	-	-	существующая	Нет
12219	Лебедянский муниципальный район	город ское поселение город Лебедянь	Северная	9	-	53.029157	39.152610	ЮЛ	Администрация Лебедянского муниципального района	4811002246	1024800673270	ООО "РМК"	4813025295	19	2,00	бетон	Закрытая	Металл	2	0,75	Металл	-	-	-	0	-	-	существующая	Нет
12220	Лебедянский муниципальный район	город ское поселение город Лебедянь	Северная	19	-	53.026669	39.151356	ЮЛ	Администрация Лебедянского муниципального района	4811002246	1024800673270	ООО "РМК"	4813025295	20	2,00	бетон	Закрытая	Металл	2	0,75	Металл	-	-	-	0	-	-	существующая	Нет
12221	Лебедянский муниципальный район	город ское поселение город Лебедянь	Чурилиной	2	-	53.029325	39.150946	ЮЛ	Администрация Лебедянского муниципального района	4811002246	1024800673270	ООО "РМК"	4813025295	21	2,00	бетон	Закрытая	Металл	1	0,75	Металл	-	-	-	0	-	-	существующая	Нет
12222	Лебедянский муниципальный район	город ское поселение город Лебедянь	Чурилиной	4	-	53.028709	39.150517	ЮЛ	Администрация Лебедянского муниципального района	4811002246	1024800673270	ООО "РМК"	4813025295	22	2,00	бетон	Закрытая	Металл	1	0,75	Металл	-	-	-	0	-	-	существующая	Нет
12223	Лебедянский муниципальный район	город ское поселение город Лебедянь	перекресток Игумнова- Чурилиной	-	-	53.027911	39.149857	ЮЛ	Администрация Лебедянского муниципального района	4811002246	1024800673270	ООО "РМК"	4813025295	23	2,00	бетон	Закрытая	Металл	1	0,75	Металл	-	-	-	0	-	-	существующая	Нет
12224	Лебедянский муниципальный район	город ское поселение город Лебедянь	Энгельса	1	-	53.023451	39.143518	ЮЛ	Администрация Лебедянского муниципального района	4811002246	1024800673270	ООО "РМК"	4813025295	24	2,00	бетон	Закрытая	Металл	2	0,75	Металл	-	-	-	0	-	-	существующая	Нет
12225	Лебедянский муниципальный район	город ское поселение город Лебедянь	Энгельса	12	-	53.023218	39.143913	ЮЛ	Администрация Лебедянского муниципального района	4811002246	1024800673270	ООО "РМК"	4813025295	25	2,00	бетон	Закрытая	Металл	2	0,75	Металл	-	-	-	0	-	-	существующая	Нет
12226	Лебедянский муниципальный район	город ское поселение город Лебедянь	Энгельса	28	-	53.023075	39.146435	ЮЛ	Администрация Лебедянского муниципального района	4811002246	1024800673270	ООО "РМК"	4813025295	26	2,00	бетон	Закрытая	Металл	2	0,75	Металл	-	-	-	0	-	-	существующая	Нет
12227	Лебедянский муниципальный район	город ское поселение город Лебедянь	Энгельса	48	-	53.022758	39.149243	ЮЛ	Администрация Лебедянского муниципального района	4811002246	1024800673270	ООО "РМК"	4813025295	27	2,00	бетон	Закрытая	Металл	2	0,75	Металл	-	-	-	0	-	-	существующая	Нет
12228	Лебедянский муниципальный район	город ское поселение город Лебедянь	Энгельса	22	-	53.022749	39.149744	ЮЛ	Администрация Лебедянского муниципального района	4811002246	1024800673270	ООО "РМК"	4813025295	28	2,00	бетон	Закрытая	Металл	2	0,75	Металл	-	-	-	0	-	-	существующая	Нет
12229	Лебедянский муниципальный район	город ское поселение город Лебедянь	Энгельса	64	-	53.022553	39.151509	ЮЛ	Администрация Лебедянского муниципального района	4811002246	1024800673270	ООО "РМК"	4813025295	29	2,00	бетон	Закрытая	Металл	1	0,75	Металл	-	-	-	0	-	-	существующая	Нет
12230	Лебедянский муниципальный район	город ское поселение город Лебедянь	Энгельса	74	-	53.022463	39.152553	ЮЛ	Администрация Лебедянского муниципального района	4811002246	1024800673270	ООО "РМК"	4813025295	30	2,00	бетон	Закрытая	Металл	2	0,75	Металл	-	-	-	0	-	-	существующая	Нет
12231	Лебедянский муниципальный район	город ское поселение город Лебедянь	Энгельса	80	-	53.022277	39.154047	ЮЛ	Администрация Лебедянского муниципального района	4811002246	1024800673270	ООО "РМК"	4813025295	31	2,00	бетон	Закрытая	Металл	2	0,75	Металл	-	-	-	0	-	-	существующая	Нет
12232	Лебедянский муниципальный район	город ское поселение город Лебедянь	Энгельса	92	-	53.021925	39.155973	ЮЛ	Администрация Лебедянского муниципального района	4811002246	1024800673270	ООО "РМК"	4813025295	32	2,00	бетон	Закрытая	Металл	2	0,75	Металл	-	-	-	0	-	-	существующая	Нет
12233	Лебедянский муниципальный район	город ское поселение город Лебедянь	Газина	9	-	53.017864	39.173366	ЮЛ	Администрация Лебедянского муниципального района	4811002246	1024800673270	ООО "РМК"	4813025295	33	2,00	бетон	Закрытая	Металл	2	0,75	Металл	-	-	-	0	-	-	существующая	Нет
12234	Лебедянский муниципальный район	город ское поселение город Лебедянь	Газина	11	-	53.017169	39.172068	ЮЛ	Администрация Лебедянского муниципального района	4811002246	1024800673270	ООО "РМК"	4813025295	34	2,00	бетон	Закрытая	Металл	2	0,75	Металл	-	-	-	0	-	-	существующая	Нет
12235	Лебедянский муниципальный район	город ское поселение город Лебедянь	Газина	16	-	53.016448	39.171230	ЮЛ	Администрация Лебедянского муниципального района	4811002246	1024800673270	ООО "РМК"	4813025295	35	2,00	бетон	Закрытая	Металл	1	0,75	Металл	-	-	-	0	-	-	существующая	Нет
12236	Лебедянский муниципальный район	город ское поселение город Лебедянь	Газина	19	-	53.015868	39.171298	ЮЛ	Администрация Лебедянского муниципального района	4811002246	1024800673270	ООО "РМК"	4813025295	36	2,00	бетон	Закрытая	Металл	1	0,75	Металл	-	-	-	0	-	-	существующая	Нет
12237	Лебедянский муниципальный район	город ское поселение город Лебедянь	Газина	20	-	53.015587	39.170715	ЮЛ	Администрация Лебедянского муниципального района	4811002246	1024800673270	ООО "РМК"	4813025295	37	2,00	бетон	Закрытая	Металл	1	0,75	Металл	-	-	-	0	-	-	существующая	Нет
12238	Лебедянский муниципальный район	город ское поселение город Лебедянь	Газина	47	-	53.011479	39.167415	ЮЛ	Администрация Лебедянского муниципального района	4811002246	1024800673270	ООО "РМК"	4813025295	38	2,00	бетон	Закрытая	Металл	2	0,75	Металл	-	-	-	0	-	-	существующая	Нет
12239	Лебедянский муниципальный район	город ское поселение город Лебедянь	Привокзальная	-	-	53.00738	39.09820	ЮЛ	Администрация Лебедянского муниципального района	4811002246	1024800673270	ООО "РМК"	4813025295	39	2,00	бетон	Закрытая	Металл	2	0,75	Металл	-	-	-	0	-	-	существующая	Нет
12240	Лебедянский муниципальный район	город ское поселение город Лебедянь	Привокзальная	26	-	53.013329	39.166370	ЮЛ	Администрация Лебедянского муниципального района	4811002246	1024800673270	ООО "РМК"	4813025295	40	2,00	бетон	Закрытая	Металл	2	0,75	Металл	-	-	-	0	-	-	существующая	Нет
12241	Лебедянский муниципальный район	город ское поселение город Лебедянь	Стрелецкая	36	-	53.016892	39.155433	ЮЛ	Администрация Лебедянского муниципального района	4811002246	1024800673270	ООО "РМК"	4813025295	41	2,00	бетон	Закрытая	Металл	2	0,75	Металл	-	-	-	0	-	-	существующая	Нет

Приложение 1 к приказу управления экологии и природных ресурсов Липецкой области
«Приложение А6. Реестр контейнерных площадок (по данным ОМС)

№ п/п	Данные о нахождении мест (площадок) накопления твердых коммунальных отходов							Данные о собственниках мест (площадок) накопления твердых коммунальных отходов				Организация (ИП), оказывающая услуги по сбору и транспортированию ТКО		Данные о технических характеристиках мест (площадок) накопления твердых коммунальных отходов					Контейнеры для несортированных отходов			Контейнеры для утилизируемых отходов (раздельный сбор)			Контейнеры для сбора крупногабаритных отходов			Статус (существующая/планируемая)	Совместное использование с другими МКД
	Муниципальное образование	Населенный пункт	Улица	Дом	Корпус/Строение	Широта	Долгота	Организационно-правовая форма балансодержателя (юридическое лицо - ЮЛ; индивидуальный предприниматель - ИП; физическое лицо - ФЛ)	для ЮЛ - Полное наименование организации для ИП - Фамилия, Имя, Отчество для ФЛ - Фамилия, Имя, Отчество	ИНН	ОГРН	Наименование	ИНН	Номер контейнерной площадки	Площадь, кв.м.	Тип подстилающей поверхности	Вид площадки	Материал ограждения	Кол-во	Емкость (отдельного контейнера)	Материал контейнера	Кол-во	Емкость (отдельного контейнера)	Материал контейнера	Кол-во	Емкость (отдельного контейнера) м3	Материал контейнера		
12242	Лебедянский муниципальный район	город ское поселение город Лебедянь	Стрелецкая	1	-	53.018772	39.149112	ЮЛ	Администрация Лебедянского муниципального района	4811002246	1024800673270	ООО "РМК"	4813025295	42	2,00	бетон	Закрытая	Металл	2	0,75	Металл	-	-	-	0	-	-	существующая	Да
12243	Лебедянский муниципальный район	город ское поселение город Лебедянь	Советской Армии	25	-	53.015502	39.145916	ЮЛ	Администрация Лебедянского муниципального района	4811002246	1024800673270	ООО "РМК"	4813025295	43	5,00	бетон	Закрытая	Металл	6	0,75	Металл	1	0.75	металл	0	-	-	существующая	Нет
12244	Лебедянский муниципальный район	город ское поселение город Лебедянь	Советской Армии	1	-	53.014706	39.149212	ЮЛ	Администрация Лебедянского муниципального района	4811002246	1024800673270	ООО "РМК"	4813025295	44	5,00	бетон	Закрытая	Металл	5	0,75	Металл	1	0.75	металл	0	-	-	существующая	Нет
12245	Лебедянский муниципальный район	город ское поселение город Лебедянь	Перекресток Советской Армии и Матросова	-	-	53.013492	39.149387	ЮЛ	Администрация Лебедянского муниципального района	4811002246	1024800673270	ООО "РМК"	4813025295	45	2,00	бетон	Закрытая	Металл	2	0,75	Металл	-	-	-	0	-	-	существующая	Нет
12246	Лебедянский муниципальный район	город ское поселение город Лебедянь	Нововоронежская	14	-	53.011716	39.143132	ЮЛ	Администрация Лебедянского муниципального района	4811002246	1024800673270	ООО "РМК"	4813025295	46	2,00	бетон	Закрытая	Металл	2	0,75	Металл	-	-	-	0	-	-	существующая	Да
12247	Лебедянский муниципальный район	город ское поселение город Лебедянь	Нововоронежская	7	-	53.01088	39.141272	ЮЛ	Администрация Лебедянского муниципального района	4811002246	1024800673270	ООО "РМК"	4813025295	47	2,00	бетон	Закрытая	Металл	1	0,75	Металл	-	-	-	0	-	-	существующая	Да
12248	Лебедянский муниципальный район	город ское поселение город Лебедянь	Нововоронежская	1	-	53.010042	39.141786	ЮЛ	Администрация Лебедянского муниципального района	4811002246	1024800673270	ООО "РМК"	4813025295	48	2,00	бетон	Закрытая	Металл	1	0,75	Металл	-	-	-	0	-	-	существующая	Нет
12249	Лебедянский муниципальный район	город ское поселение город Лебедянь	Замятина	6	-	53.012851	39.140199	ЮЛ	Администрация Лебедянского муниципального района	4811002246	1024800673270	ООО "РМК"	4813025295	49	2,00	бетон	Закрытая	Металл	2	0,75	Металл	-	-	-	0	-	-	существующая	Нет
12250	Лебедянский муниципальный район	город ское поселение город Лебедянь	Нововоронежская	12	-	53.01128	39.141447	ЮЛ	Администрация Лебедянского муниципального района	4811002246	1024800673270	ООО "РМК"	4813025295	50	2,00	бетон	Закрытая	Металл	2	0,75	Металл	-	-	-	0	-	-	существующая	Нет
12251	Лебедянский муниципальный район	город ское поселение город Лебедянь	Перекресток Советской Армии и Карла Маркса	-	-	53.009962	39.146137	ЮЛ	Администрация Лебедянского муниципального района	4811002246	1024800673270	ООО "РМК"	4813025295	51	2,00	бетон	Закрытая	Металл	1	0,75	Металл	-	-	-	0	-	-	существующая	Нет
12252	Лебедянский муниципальный район	город ское поселение город Лебедянь	Воронежская	11	-	53.007597	39.143954	ЮЛ	Администрация Лебедянского муниципального района	4811002246	1024800673270	ООО "РМК"	4813025295	52	2,00	бетон	Закрытая	Металл	2	0,75	Металл	-	-	-	0	-	-	существующая	Нет
12253	Лебедянский муниципальный район	город ское поселение город Лебедянь	Воронежская	15	-	53.006955	39.144463	ЮЛ	Администрация Лебедянского муниципального района	4811002246	1024800673270	ООО "РМК"	4813025295	53	2,00	бетон	Закрытая	Металл	2	0,75	Металл	-	-	-	0	-	-	существующая	Да
12254	Лебедянский муниципальный район	город ское поселение город Лебедянь	Воронежская	19	-	53.005856	39.145348	ЮЛ	Администрация Лебедянского муниципального района	4811002246	1024800673270	ООО "РМК"	4813025295	54	2,00	бетон	Закрытая	Металл	2	0,75	Металл	-	-	-	0	-	-	существующая	Нет
12255	Лебедянский муниципальный район	город ское поселение город Лебедянь	Воронежская	22	-	53.004672	39.146274	ЮЛ	Администрация Лебедянского муниципального района	4811002246	1024800673270	ООО "РМК"	4813025295	55	2,00	бетон	Закрытая	Металл	2	0,75	Металл	-	-	-	0	-	-	существующая	Да
12256	Лебедянский муниципальный район	город ское поселение город Лебедянь	Воронежская	30	-	53.003017	39.147664	ЮЛ	Администрация Лебедянского муниципального района	4811002246	1024800673270	ООО "РМК"	4813025295	56	2,00	бетон	Закрытая	Металл	1	0,75	Металл	-	-	-	0	-	-	существующая	Да
12257	Лебедянский муниципальный район	город ское поселение город Лебедянь	Павлова	20	-	53.006913	39.149819	ЮЛ	Администрация Лебедянского муниципального района	4811002246	1024800673270	ООО "РМК"	4813025295	57	2,00	бетон	Закрытая	Металл	2	0,75	Металл	-	-	-	0	-	-	существующая	Да

Приложение 1 к приказу управления экологии и природных ресурсов Липецкой области
«Приложение А6. Реестр контейнерных площадок (по данным ОМС)

№ п/п	Данные о нахождении мест (площадок) накопления твердых коммунальных отходов							Данные о собственниках мест (площадок) накопления твердых коммунальных отходов				Организация (ИП), оказывающая услуги по сбору и транспортированию ТКО		Данные о технических характеристиках мест (площадок) накопления твердых коммунальных отходов					Контейнеры для несортированных отходов			Контейнеры для утилизируемых отходов (раздельный сбор)			Контейнеры для сбора крупногабаритных отходов			Статус (существующая/планируемая)	Совместное использование с другими МКД
	Муниципальное образование	Населенный пункт	Улица	Дом	Корпус/Строение	Широта	Долгота	Организационно-правовая форма балансодержателя (юридическое лицо - ЮЛ; индивидуальный предприниматель - ИП; физическое лицо - ФЛ)	для ЮЛ - Полное наименование организации для ИП - Фамилия, Имя, Отчество для ФЛ - Фамилия, Имя, Отчество	ИНН	ОГРН	Наименование	ИНН	Номер контейнерной площадки	Площадь, кв.м.	Тип подстилающей поверхности	Вид площадки	Материал ограждения	Кол-во	Емкость (отдельного контейнера)	Материал контейнера	Кол-во	Емкость (отдельного контейнера)	Материал контейнера	Кол-во	Емкость (отдельного контейнера) м3	Материал контейнера		
12258	Лебедянский муниципальный район	город ское поселение город Лебедянь	Березова	2	-	53.012732	39.171999	ЮЛ	Администрация Лебедянского муниципального района	4811002246	1024800673270	ООО "РМК"	4813025295	71	2,00	бетон	Закрытая	Металл	2	0,75	Металл	-	-	-	0	-	-	существующая	Нет
12259	Лебедянский муниципальный район	город ское поселение город Лебедянь	Павлова	11	-	53.006407	39.148514	ЮЛ	Администрация Лебедянского муниципального района	4811002246	1024800673270	ООО "РМК"	4813025295	58	2,00	бетон	Закрытая	Металл	2	0,75	Металл	-	-	-	0	-	-	существующая	Да
12260	Лебедянский муниципальный район	город ское поселение город Лебедянь	Павлова	2	Б	53.005905	39.147233	ЮЛ	Администрация Лебедянского муниципального района	4811002246	1024800673270	ООО "РМК"	4813025295	59	2,00	бетон	Закрытая	Металл	2	0,75	Металл	-	-	-	0	-	-	существующая	Да
12261	Лебедянский муниципальный район	город ское поселение город Лебедянь	Заречная	24	-	53.007763	39.148805	ЮЛ	Администрация Лебедянского муниципального района	4811002246	1024800673270	ООО "РМК"	4813025295	60	2,00	бетон	Закрытая	Металл	1	0,75	Металл	-	-	-	0	-	-	существующая	Нет
12262	Лебедянский муниципальный район	город ское поселение город Лебедянь	Дзержинского	8	-	53.004791	39.155202	ЮЛ	Администрация Лебедянского муниципального района	4811002246	1024800673270	ООО "РМК"	4813025295	61	5,00	бетон	Закрытая	Металл	3	0,75	Металл	1	0.75	металл	0	-	-	существующая	Нет
12263	Лебедянский муниципальный район	город ское поселение город Лебедянь	Карла Маркса	1	-	53.008684	39.143949	ЮЛ	Администрация Лебедянского муниципального района	4811002246	1024800673270	ООО "РМК"	4813025295	62	2,00	бетон	Закрытая	Металл	2	0,75	Металл	-	-	-	0	-	-	существующая	Нет
12264	Лебедянский муниципальный район	город ское поселение город Лебедянь	Карла Маркса	31	-	53.010046	39.150174	ЮЛ	Администрация Лебедянского муниципального района	4811002246	1024800673270	ООО "РМК"	4813025295	63	2,00	бетон	Закрытая	Металл	2	0,75	Металл	-	-	-	0	-	-	существующая	Да
12265	Лебедянский муниципальный район	город ское поселение город Лебедянь	Карла Маркса	43	-	53.010312	39.152077	ЮЛ	Администрация Лебедянского муниципального района	4811002246	1024800673270	ООО "РМК"	4813025295	64	2,00	бетон	Закрытая	Металл	2	0,75	Металл	-	-	-	0	-	-	существующая	Нет
12266	Лебедянский муниципальный район	город ское поселение город Лебедянь	Карла Маркса	61	-	53.010289	39.155123	ЮЛ	Администрация Лебедянского муниципального района	4811002246	1024800673270	ООО "РМК"	4813025295	65	2,00	бетон	Закрытая	Металл	2	0,75	Металл	-	-	-	0	-	-	существующая	Да
12267	Лебедянский муниципальный район	город ское поселение город Лебедянь	Карла Маркса	90	-	53.010351	39.163751	ЮЛ	Администрация Лебедянского муниципального района	4811002246	1024800673270	ООО "РМК"	4813025295	66	5,00	бетон	Закрытая	Металл	3	0,75	Металл	-	-	-	0	-	-	существующая	Нет
12268	Лебедянский муниципальный район	город ское поселение город Лебедянь	Карла Маркса	108	-	53.010121	39.166722	ЮЛ	Администрация Лебедянского муниципального района	4811002246	1024800673270	ООО "РМК"	4813025295	67	2,00	бетон	Закрытая	Металл	2	0,75	Металл	-	-	-	0	-	-	существующая	Нет
12269	Лебедянский муниципальный район	город ское поселение город Лебедянь	Геологов	1	-	53.008836	39.156351	ЮЛ	Администрация Лебедянского муниципального района	4811002246	1024800673270	ООО "РМК"	4813025295	68	2,00	бетон	Закрытая	Металл	2	0,75	Металл	-	-	-	0	-	-	существующая	Да
12270	Лебедянский муниципальный район	город ское поселение город Лебедянь	Дорожна	12	-	53.010885	39.171150	ЮЛ	Администрация Лебедянского муниципального района	4811002246	1024800673270	ООО "РМК"	4813025295	69	2,00	бетон	Закрытая	Металл	2	0,75	Металл	-	-	-	0	-	-	существующая	Нет
12271	Лебедянский муниципальный район	город ское поселение город Лебедянь	Дорожна	12	а	53.011924	39.171557	ЮЛ	Администрация Лебедянского муниципального района	4811002246	1024800673270	ООО "РМК"	4813025295	70	5,00	бетон	Закрытая	Металл	2	0,75	Металл	-	-	-	0	-	-	существующая	Нет
12272	Лебедянский муниципальный район	город ское поселение город Лебедянь	Дорожна	7	-	53.014187	39.171898	ЮЛ	Администрация Лебедянского муниципального района	4811002246	1024800673270	ООО "РМК"	4813025295	72	2,00	бетон	Закрытая	Металл	2	0,75	Металл	-	-	-	0	-	-	существующая	Да
12273	Лебедянский муниципальный район	город ское поселение город Лебедянь	Перекресток Дорожная-Лесная	-	-	53.016312	39.173121	ЮЛ	Администрация Лебедянского муниципального района	4811002246	1024800673270	ООО "РМК"	4813025295	73	2,00	бетон	Закрытая	Металл	2	0,75	Металл	-	-	-	0	-	-	существующая	Да

Приложение 1 к приказу управления экологии и природных ресурсов Липецкой области
«Приложение А6. Реестр контейнерных площадок (по данным ОМС)

№ п/п	Данные о нахождении мест (площадок) накопления твердых коммунальных отходов							Данные о собственниках мест (площадок) накопления твердых коммунальных отходов				Организация (ИП), оказывающая услуги по сбору и транспортированию ТКО		Данные о технических характеристиках мест (площадок) накопления твердых коммунальных отходов					Контейнеры для несортированных отходов			Контейнеры для утилизируемых отходов (раздельный сбор)			Контейнеры для сбора крупногабаритных отходов			Статус (существующая/планируемая)	Совместное использование с другими МКД
	Муниципальное образование	Населенный пункт	Улица	Дом	Корпус/Строение	Широта	Долгота	Организационно-правовая форма балансодержателя (юридическое лицо - ЮЛ; индивидуальный предприниматель - ИП; физическое лицо - ФЛ)	для ЮЛ - Полное наименование организации для ИП - Фамилия, Имя, Отчество для ФЛ - Фамилия, Имя, Отчество	ИНН	ОГРН	Наименование	ИНН	Номер контейнерной площадки	Площадь, кв.м.	Тип подстилающей поверхности	Вид площадки	Материал ограждения	Кол-во	Емкость (отдельного контейнера)	Материал контейнера	Кол-во	Емкость (отдельного контейнера)	Материал контейнера	Кол-во	Емкость (отдельного контейнера) м3	Материал контейнера		
12274	Лебедянский муниципальный район	город ское поселение город Лебедянь	Дорожная (мойка)	-	-	53.017371	39.174500	ЮЛ	Администрация Лебедянского муниципального района	4811002246	1024800673270	ООО "РМК"	4813025295	74	2,00	бетон	Закрытая	Металл	1	0,75	Металл	-	-	-	0	-	-	существующая	Нет
12275	Лебедянский муниципальный район	город ское поселение город Лебедянь	Плеханова	-	-	53.014441	39.178171	ЮЛ	Администрация Лебедянского муниципального района	4811002246	1024800673270	ООО "РМК"	4813025295	75	2,00	бетон	Закрытая	Металл	2	0,75	Металл	-	-	-	0	-	-	существующая	Да
12276	Лебедянский муниципальный район	город ское поселение город Лебедянь	переулок Лебедянский	31	-	53.011146	39.180689	ЮЛ	Администрация Лебедянского муниципального района	4811002246	1024800673270	ООО "РМК"	4813025295	76	2,00	бетон	Закрытая	Металл	1	0,75	Металл	-	-	-	0	-	-	существующая	Да
12277	Лебедянский муниципальный район	город ское поселение город Лебедянь	переулок Лебедянский	7	-	53.010866	39.174920	ЮЛ	Администрация Лебедянского муниципального района	4811002246	1024800673270	ООО "РМК"	4813025295	77	2,00	бетон	Закрытая	Металл	1	0,75	Металл	-	-	-	0	-	-	существующая	Нет
12278	Лебедянский муниципальный район	город ское поселение город Лебедянь	Ворошилова	-	-	53.01421	39.163423	ЮЛ	Администрация Лебедянского муниципального района	4811002246	1024800673270	ООО "РМК"	4813025295	78	2,00	бетон	Закрытая	Металл	1	0,75	Металл	-	-	-	0	-	-	существующая	Да
12279	Лебедянский муниципальный район	город ское поселение город Лебедянь	Ворошилова (СТО) поворот ОКошевого	-	-	53.015009	39.164026	ЮЛ	Администрация Лебедянского муниципального района	4811002246	1024800673270	ООО "РМК"	4813025295	79	2,00	бетон	Закрытая	Металл	1	0,75	Металл	-	-	-	0	-	-	существующая	Нет
12280	Лебедянский муниципальный район	город ское поселение город Лебедянь	Ворошилова	9	-	53.016513	39.166670	ЮЛ	Администрация Лебедянского муниципального района	4811002246	1024800673270	ООО "РМК"	4813025295	80	2,00	бетон	Закрытая	Металл	2	0,75	Металл	-	-	-	0	-	-	существующая	Да
12281	Лебедянский муниципальный район	город ское поселение город Лебедянь	Ворошилова	2	-	53.017287	39.168711	ЮЛ	Администрация Лебедянского муниципального района	4811002246	1024800673270	ООО "РМК"	4813025295	81	2,00	бетон	Закрытая	Металл	2	0,75	Металл	-	-	-	0	-	-	существующая	Да
12282	Лебедянский муниципальный район	город ское поселение город Лебедянь	Максима Горького	174	-	53.018191	39.170180	ЮЛ	Администрация Лебедянского муниципального района	4811002246	1024800673270	ООО "РМК"	4813025295	82	2,00	бетон	Закрытая	Металл	2	0,75	Металл	-	-	-	0	-	-	существующая	Да
12283	Лебедянский муниципальный район	город ское поселение город Лебедянь	Максима Горького	164	-	53.018445	39.167345	ЮЛ	Администрация Лебедянского муниципального района	4811002246	1024800673270	ООО "РМК"	4813025295	83	2,00	бетон	Закрытая	Металл	2	0,75	Металл	-	-	-	0	-	-	существующая	Да
12284	Лебедянский муниципальный район	город ское поселение город Лебедянь	Максима Горького	139	-	53.019017	39.162042	ЮЛ	Администрация Лебедянского муниципального района	4811002246	1024800673270	ООО "РМК"	4813025295	84	2,00	бетон	Закрытая	Металл	2	0,75	Металл	-	-	-	0	-	-	существующая	Да
12285	Лебедянский муниципальный район	город ское поселение город Лебедянь	Максима Горького	114	-	53.019943	39.153103	ЮЛ	Администрация Лебедянского муниципального района	4811002246	1024800673270	ООО "РМК"	4813025295	85	2,00	бетон	Закрытая	Металл	2	0,75	Металл	-	-	-	0	-	-	существующая	Да
12286	Лебедянский муниципальный район	город ское поселение город Лебедянь	Максима Горького	101	-	53.020243	39.151567	ЮЛ	Администрация Лебедянского муниципального района	4811002246	1024800673270	ООО "РМК"	4813025295	86	2,00	бетон	Закрытая	Металл	2	0,75	Металл	-	-	-	0	-	-	существующая	Нет
12287	Лебедянский муниципальный район	город ское поселение город Лебедянь	Максима Горького	88	-	53.020244	39.149520	ЮЛ	Администрация Лебедянского муниципального района	4811002246	1024800673270	ООО "РМК"	4813025295	87	2,00	бетон	Закрытая	Металл	2	0,75	Металл	-	-	-	0	-	-	существующая	Да

Приложение 1 к приказу управления экологии и природных ресурсов Липецкой области
«Приложение А6. Реестр контейнерных площадок (по данным ОМС)

№ п/п	Данные о нахождении мест (площадок) накопления твердых коммунальных отходов							Данные о собственниках мест (площадок) накопления твердых коммунальных отходов				Организация (ИП), оказывающая услуги по сбору и транспортированию ТКО		Данные о технических характеристиках мест (площадок) накопления твердых коммунальных отходов					Контейнеры для несортированных отходов			Контейнеры для утилизируемых отходов (раздельный сбор)			Контейнеры для сбора крупногабаритных отходов			Статус (существующая/планируемая)	Совместное использование с другими МКД
	Муниципальное образование	Населенный пункт	Улица	Дом	Корпус/Строение	Широта	Долгота	Организационно-правовая форма балансодержателя (юридическое лицо - ЮЛ; индивидуальный предприниматель - ИП; физическое лицо - ФЛ)	для ЮЛ - Полное наименование организации для ИП - Фамилия, Имя, Отчество для ФЛ - Фамилия, Имя, Отчество	ИНН	ОГРН	Наименование	ИНН	Номер контейнерной площадки	Площадь, кв.м.	Тип подстилающей поверхности	Вид площадки	Материал ограждения	Кол-во	Емкость (отдельного контейнера)	Материал контейнера	Кол-во	Емкость (отдельного контейнера)	Материал контейнера	Кол-во	Емкость (отдельного контейнера) м3	Материал контейнера		
12288	Лебедянский муниципальный район	город ское поселение город Лебедянь	Максима Горького	65	-	53.02056	39.147162	ЮЛ	Администрация Лебедянского муниципального района	4811002246	1024800673270	ООО "РМК"	4813025295	88	2,00	бетон	Закрытая	Металл	2	0,75	Металл	-	-	-	0	-	-	существующая	Да
12289	Лебедянский муниципальный район	город ское поселение город Лебедянь	Максима Горького	48	-	53.020267	39.145643	ЮЛ	Администрация Лебедянского муниципального района	4811002246	1024800673270	ООО "РМК"	4813025295	89	2,00	бетон	Закрытая	Металл	2	0,75	Металл	-	-	-	0	-	-	существующая	Нет
12290	Лебедянский муниципальный район	город ское поселение город Лебедянь	Максима Горького	31	-	53.020703	39.143932	ЮЛ	Администрация Лебедянского муниципального района	4811002246	1024800673270	ООО "РМК"	4813025295	90	2,00	бетон	Закрытая	Металл	2	0,75	Металл	-	-	-	0	-	-	существующая	Нет
12291	Лебедянский муниципальный район	город ское поселение город Лебедянь	Максима Горького	28	-	53.020548	39.142396	ЮЛ	Администрация Лебедянского муниципального района	4811002246	1024800673270	ООО "РМК"	4813025295	91	2,00	бетон	Закрытая	Металл	2	0,75	Металл	-	-	-	0	-	-	существующая	Нет
12292	Тербунский муниципальный район	с. Озерки	Луговая	6	-	52.09764	38.737900	ЮЛ	Администрация Тербунского муниципального района	4815000698	1024800719954	ООО "ТЭКО-Сервис"	6829005315	17-0004-09	3,00	бетон	открытая	Металл	2	0,75	Металл	-	-	-	0	-	-	существующая	Нет
12293	Лебедянский муниципальный район	город ское поселение город Лебедянь	Максима Горького	9	-	53.020753	39.141138	ЮЛ	Администрация Лебедянского муниципального района	4811002246	1024800673270	ООО "РМК"	4813025295	92	2,00	бетон	Закрытая	Металл	2	0,75	Металл	-	-	-	0	-	-	существующая	Нет
12294	Лебедянский муниципальный район	город ское поселение город Лебедянь	Новая	12	-	53.008209	39.133502	ЮЛ	Администрация Лебедянского муниципального района	4811002246	1024800673270	ООО "РМК"	4813025295	93	3,00	бетон	Закрытая	Металл	3	0,75	Металл	1	0.75	металл	0	-	-	существующая	Нет
12295	Лебедянский муниципальный район	город ское поселение город Лебедянь	Почтовая	5	а	53.009216	39.135292	ЮЛ	Администрация Лебедянского муниципального района	4811002246	1024800673270	ООО "РМК"	4813025295	94	2,00	бетон	Закрытая	Металл	2	0,75	Металл	-	-	-	0	-	-	существующая	Нет
12296	Лебедянский муниципальный район	город ское поселение город Лебедянь	Интернациональная	9	-	53.008918	39.130878	ЮЛ	Администрация Лебедянского муниципального района	4811002246	1024800673270	ООО "РМК"	4813025295	95	1,00	бетон	Закрытая	Металл	1	0,75	Металл	-	-	-	0	-	-	существующая	Да
12297	Лебедянский муниципальный район	город ское поселение город Лебедянь	Интернациональная	28	-	53.013321	39.131910	ЮЛ	Администрация Лебедянского муниципального района	4811002246	1024800673270	ООО "РМК"	4813025295	96	2,00	бетон	Закрытая	Металл	2	0,75	Металл	-	-	-	0	-	-	существующая	Нет
12298	Лебедянский муниципальный район	город ское поселение город Лебедянь	Интернациональная	46	-	53.01535	39.132145	ЮЛ	Администрация Лебедянского муниципального района	4811002246	1024800673270	ООО "РМК"	4813025295	97	3,00	бетон	Закрытая	Металл	3	0,75	Металл	-	-	-	0	-	-	существующая	Нет
12299	Лебедянский муниципальный район	город ское поселение город Лебедянь	Интернациональная	75	-	53.019885	39.133052	ЮЛ	Администрация Лебедянского муниципального района	4811002246	1024800673270	ООО "РМК"	4813025295	98	2,00	бетон	Закрытая	Металл	2	0,75	Металл	-	-	-	0	-	-	существующая	Нет
12300	Лебедянский муниципальный район	город ское поселение город Лебедянь	Тыская	1	-	53.019779	39.134610	ЮЛ	Администрация Лебедянского муниципального района	4811002246	1024800673270	ООО "РМК"	4813025295	99	5,00	асфальт	Закрытая	Металл	4	0,75	Металл	-	-	-	0	-	-	существующая	Да
12301	Лебедянский муниципальный район	город ское поселение город Лебедянь	Ленина	44	а	53.020189	39.136761	ЮЛ	Администрация Лебедянского муниципального района	4811002246	1024800673270	ООО "РМК"	4813025295	100	5,00	бетон	Закрытая	Металл	4	0,75	Металл	1	0.75	металл	0	-	-	существующая	Да
12302	Лебедянский муниципальный район	город ское поселение город Лебедянь	Ленина	31	-	53.016726	39.135461	ЮЛ	Администрация Лебедянского муниципального района	4811002246	1024800673270	ООО "РМК"	4813025295	101	2,00	бетон	Закрытая	Металл	1	0,75	Металл	-	-	-	0	-	-	существующая	Да
12303	Лебедянский муниципальный район	город ское поселение город Лебедянь	Ленина	23	-	53.015126	39.134782	ЮЛ	Администрация Лебедянского муниципального района	4811002246	1024800673270	ООО "РМК"	4813025295	102	2,00	бетон	Закрытая	Металл	2	0,75	Металл	-	-	-	0	-	-	существующая	Да
12304	Лебедянский муниципальный район	город ское поселение город Лебедянь	Ленина	11	а	53.012291	39.134601	ЮЛ	Администрация Лебедянского муниципального района	4811002246	1024800673270	ООО "РМК"	4813025295	103	2,00	бетон	Закрытая	Металл	2	0,75	Металл	-	-	-	0	-	-	существующая	Да
12305	Лебедянский муниципальный район	город ское поселение город Лебедянь	Елецкая	52	-	53.002808	39.129483	ЮЛ	Администрация Лебедянского муниципального района	4811002246	1024800673270	ООО "РМК"	4813025295	104	2,00	бетон	Закрытая	Металл	2	0,75	Металл	-	-	-	0	-	-	существующая	Нет
12306	Лебедянский муниципальный район	город ское поселение город Лебедянь	Елецкая	41	-	53.003665	39.131127	ЮЛ	Администрация Лебедянского муниципального района	4811002246	1024800673270	ООО "РМК"	4813025295	105	2,00	бетон	Закрытая	Металл	2	0,75	Металл	-	-	-	0	-	-	существующая	Нет

Приложение 1 к приказу управления экологии и природных ресурсов Липецкой области
«Приложение А6. Реестр контейнерных площадок (по данным ОМС)

№ п/п	Данные о нахождении мест (площадок) накопления твердых коммунальных отходов							Данные о собственниках мест (площадок) накопления твердых коммунальных отходов				Организация (ИП), оказывающая услуги по сбору и транспортированию ТКО		Данные о технических характеристиках мест (площадок) накопления твердых коммунальных отходов					Контейнеры для несортированных отходов			Контейнеры для утилизируемых отходов (раздельный сбор)			Контейнеры для сбора крупногабаритных отходов			Статус (существующая/планируемая)	Совместное использование с другими МКД
	Муниципальное образование	Населенный пункт	Улица	Дом	Корпус/Строение	Широта	Долгота	Организационно-правовая форма балансодержателя (юридическое лицо - ЮЛ; индивидуальный предприниматель - ИП; физическое лицо - ФЛ)	для ЮЛ - Полное наименование организации для ИП - Фамилия, Имя, Отчество для ФЛ - Фамилия, Имя, Отчество	ИНН	ОГРН	Наименование	ИНН	Номер контейнерной площадки	Площадь, кв.м.	Тип подстилающей поверхности	Вид площадки	Материал ограждения	Кол-во	Емкость (отдельного контейнера)	Материал контейнера	Кол-во	Емкость (отдельного контейнера)	Материал контейнера	Кол-во	Емкость (отдельного контейнера) м3	Материал контейнера		
12307	Лебедянский муниципальный район	город ское поселение город Лебедянь	Елецкая	10	-	53.005914	39.135592	ЮЛ	Администрация Лебедянского муниципального района	4811002246	1024800673270	ООО "РМК"	4813025295	106	2,00	бетон	Закрытая	Металл	2	0,75	Металл	-	-	-	0	-	-	существующая	Да
12308	Лебедянский муниципальный район	город ское поселение город Лебедянь	Елецкая	23	-	53.005312	39.134508	ЮЛ	Администрация Лебедянского муниципального района	4811002246	1024800673270	ООО "РМК"	4813025295	107	2,00	бетон	Закрытая	Металл	2	0,75	Металл	-	-	-	0	-	-	существующая	Да
12309	Лебедянский муниципальный район	город ское поселение город Лебедянь	Гагарина (поворот Пролетарская)	-	-	53.005965	39.129293	ЮЛ	Администрация Лебедянского муниципального района	4811002246	1024800673270	ООО "РМК"	4813025295	108	2,00	бетон	Закрытая	Металл	2	0,75	Металл	-	-	-	0	-	-	существующая	Да
12310	Лебедянский муниципальный район	город ское поселение город Лебедянь	Гагарина	22	-	53.006705	39.125829	ЮЛ	Администрация Лебедянского муниципального района	4811002246	1024800673270	ООО "РМК"	4813025295	109	2,00	бетон	Закрытая	Металл	2	0,75	Металл	-	-	-	0	-	-	существующая	Нет
12311	Лебедянский муниципальный район	город ское поселение город Лебедянь	Гагарина, магазин	-	-	53.007556	39.124037	ЮЛ	Администрация Лебедянского муниципального района	4811002246	1024800673270	ООО "РМК"	4813025295	110	2,00	бетон	Закрытая	Металл	2	0,75	Металл	-	-	-	0	-	-	существующая	Да
12312	Лебедянский муниципальный район	город ское поселение город Лебедянь	Гагарина, кладбище	-	-	53.008371	39.123616	ЮЛ	Администрация Лебедянского муниципального района	4811002246	1024800673270	ООО "РМК"	4813025295	111	4,00	бетон	Закрытая	Металл	4	0,75	Металл	-	-	-	0	-	-	существующая	Да
12313	Лебедянский муниципальный район	город ское поселение город Лебедянь	Советская	29	Б	53.012929	39.128292	ЮЛ	Администрация Лебедянского муниципального района	4811002246	1024800673270	ООО "РМК"	4813025295	112	2,00	бетон	Закрытая	Металл	2	0,75	Металл	-	-	-	0	-	-	существующая	Да
12314	Лебедянский муниципальный район	город ское поселение город Лебедянь	Советская	6	-	53.012033	39.129365	ЮЛ	Администрация Лебедянского муниципального района	4811002246	1024800673270	ООО "РМК"	4813025295	113	3,00	бетон	Закрытая	Металл	3	0,75	Металл	-	-	-	0	-	-	существующая	Нет
12315	Лебедянский муниципальный район	город ское поселение город Лебедянь	Советская	10	-	53.012482	39.129877	ЮЛ	Администрация Лебедянского муниципального района	4811002246	1024800673270	ООО "РМК"	4813025295	114	2,00	бетон	Закрытая	Металл	1	0,75	Металл	-	-	-	0	-	-	существующая	Нет
12316	Лебедянский муниципальный район	город ское поселение город Лебедянь	Советская	39	-	53.014162	39.128745	ЮЛ	Администрация Лебедянского муниципального района	4811002246	1024800673270	ООО "РМК"	4813025295	115	2,00	бетон	Закрытая	Металл	2	0,75	Металл	-	-	-	0	-	-	существующая	Нет
12317	Лебедянский муниципальный район	город ское поселение город Лебедянь	Советская	45	-	53.014677	39.128611	ЮЛ	Администрация Лебедянского муниципального района	4811002246	1024800673270	ООО "РМК"	4813025295	116	3,00	асфальт	Закрытая	Металл	3	0,75	Металл	-	-	-	0	-	-	существующая	Нет
12318	Лебедянский муниципальный район	город ское поселение город Лебедянь	Советская	91	-	53.020283	39.129931	ЮЛ	Администрация Лебедянского муниципального района	4811002246	1024800673270	ООО "РМК"	4813025295	117	2,00	бетон	Закрытая	Металл	2	0,75	Металл	-	-	-	0	-	-	существующая	Нет
12319	Лебедянский муниципальный район	город ское поселение город Лебедянь	Советская	84	-	53.0242	39.132017	ЮЛ	Администрация Лебедянского муниципального района	4811002246	1024800673270	ООО "РМК"	4813025295	118	2,00	бетон	Закрытая	Металл	2	0,75	Металл	-	-	-	0	-	-	существующая	Нет
12320	Лебедянский муниципальный район	город ское поселение город Лебедянь	Крупской	1	а	53.021121	39.135133	ЮЛ	Администрация Лебедянского муниципального района	4811002246	1024800673270	ООО "РМК"	4813025295	119	5,00	бетон	Закрытая	Металл	4	0,75	Металл	1	0.75	металл	0	-	-	существующая	Нет
12321	Лебедянский муниципальный район	город ское поселение город Лебедянь	Тыская	6	-	53.020895	39.133533	ЮЛ	Администрация Лебедянского муниципального района	4811002246	1024800673270	ООО "РМК"	4813025295	120	5,00	асфальт	Закрытая	Металл	3	0,75	Металл	1	0.75	металл	0	-	-	существующая	Нет
12322	Лебедянский муниципальный район	город ское поселение город Лебедянь	Западная	19	-	53.017358	39.160573	ЮЛ	Администрация Лебедянского муниципального района	4811002246	1024800673270	ООО "РМК"	4813025295	121	2,00	бетон	Закрытая	Металл	2	0,75	Металл	1	0.75	металл	0	-	-	существующая	Нет
12323	Лебедянский муниципальный район	город ское поселение город Лебедянь	Западная	45	-	53.015007	39.159270	ЮЛ	Администрация Лебедянского муниципального района	4811002246	1024800673270	ООО "РМК"	4813025295	122	2,00	бетон	Закрытая	Металл	2	0,75	Металл	-	-	-	0	-	-	существующая	Нет
12324	Лебедянский муниципальный район	город ское поселение город Лебедянь	Западная	24	-	53.013951	39.157941	ЮЛ	Администрация Лебедянского муниципального района	4811002246	1024800673270	ООО "РМК"	4813025295	123	2,00	бетон	Закрытая	Металл	2	0,75	Металл	-	-	-	0	-	-	существующая	Нет
12325	Лебедянский муниципальный район	город ское поселение город Лебедянь	Матросова	22	-	53.012605	39.153805	ЮЛ	Администрация Лебедянского муниципального района	4811002246	1024800673270	ООО "РМК"	4813025295	124	2,00	бетон	Закрытая	Металл	2	0,75	Металл	-	-	-	0	-	-	существующая	Нет
12326	Лебедянский муниципальный район	город ское поселение город Лебедянь	Матросова	5	-	53.012336	39.156751	ЮЛ	Администрация Лебедянского муниципального района	4811002246	1024800673270	ООО "РМК"	4813025295	125	2,00	бетон	Закрытая	Металл	1	0,75	Металл	-	-	-	0	-	-	существующая	Нет
12327	Лебедянский муниципальный район	город ское поселение город Лебедянь	Ворошилова	30	-	53.012656	39.159423	ЮЛ	Администрация Лебедянского муниципального района	4811002246	1024800673270	ООО "РМК"	4813025295	126	2,00	бетон	Закрытая	Металл	1	0,75	Металл	-	-	-	0	-	-	существующая	Нет
12328	Лебедянский муниципальный район	город ское поселение город Лебедянь	ОКошевого	12	-	53.016188	39.162971	ЮЛ	Администрация Лебедянского муниципального района	4811002246	1024800673270	ООО "РМК"	4813025295	127	2,00	бетон	Закрытая	Металл	2	0,75	Металл	-	-	-	0	-	-	существующая	Нет
12329	Лебедянский муниципальный район	город ское поселение город Лебедянь	ОКошевого	19	-	53.016995	39.163510	ЮЛ	Администрация Лебедянского муниципального района	4811002246	1024800673270	ООО "РМК"	4813025295	128	2,00	бетон	Закрытая	Металл	1	0,75	Металл	-	-	-	0	-	-	существующая	Нет
12330	Лебедянский муниципальный район	город ское поселение город Лебедянь	ОКошевого	28	-	53.017902	39.163141	ЮЛ	Администрация Лебедянского муниципального района	4811002246	1024800673270	ООО "РМК"	4813025295	129	5,00	бетон	Закрытая	Металл	3	0,75	Металл	-	-	-	0	-	-	существующая	Да
12331	Лебедянский муниципальный район	город ское поселение город Лебедянь	ОКошевого	8	-	53.015977	39.162136	ЮЛ	Администрация Лебедянского муниципального района	4811002246	1024800673270	ООО "РМК"	4813025295	130	4,00	бетон	Закрытая	Металл	3	0,75	Металл	-	-	-	0	-	-	существующая	Нет
12332	Лебедянский муниципальный район	город ское поселение город Лебедянь	переулок Речной	3	-	53.015614	39.157428	ЮЛ	Администрация Лебедянского муниципального района	4811002246	1024800673270	ООО "РМК"	4813025295	131	2,00	бетон	Закрытая	Металл	2	0,75	Металл	-	-	-	0	-	-	существующая	Нет
12333	Лебедянский муниципальный район	город ское поселение город Лебедянь	переулок Звездный	6	-	53.014178	39.155542	ЮЛ	Администрация Лебедянского муниципального района	4811002246	1024800673270	ООО "РМК"	4813025295	132	2,00	бетон	Закрытая	Металл	1	0,75	Металл	-	-	-	0	-	-	существующая	Нет

Приложение 1 к приказу управления экологии и природных ресурсов Липецкой области
«Приложение А6. Реестр контейнерных площадок (по данным ОМС)

№ п/п	Данные о нахождении мест (площадок) накопления твердых коммунальных отходов							Данные о собственниках мест (площадок) накопления твердых коммунальных отходов				Организация (ИП), оказывающая услуги по сбору и транспортированию ТКО		Данные о технических характеристиках мест (площадок) накопления твердых коммунальных отходов					Контейнеры для несортированных отходов			Контейнеры для утилизируемых отходов (раздельный сбор)			Контейнеры для сбора крупногабаритных отходов			Статус (существующая/планируемая)	Совместное использование с другими МКД
	Муниципальное образование	Населенный пункт	Улица	Дом	Корпус/Строение	Широта	Долгота	Организационно-правовая форма балансодержателя (юридическое лицо - ЮЛ; индивидуальный предприниматель - ИП; физическое лицо - ФЛ)	для ЮЛ - Полное наименование организации для ИП - Фамилия, Имя, Отчество для ФЛ - Фамилия, Имя, Отчество	ИНН	ОГРН	Наименование	ИНН	Номер контейнерной площадки	Площадь, кв.м.	Тип подстилающей поверхности	Вид площадки	Материал ограждения	Кол-во	Емкость (отдельного контейнера)	Материал контейнера	Кол-во	Емкость (отдельного контейнера)	Материал контейнера	Кол-во	Емкость (отдельного контейнера) м3	Материал контейнера		
12334	Лебедянский муниципальный район	город ское поселение город Лебедянь	Некрасова	1	б	53.019	39.117211	ЮЛ	Администрация Лебедянского муниципального района	4811002246	1024800673270	ООО "РМК"	4813025295	133	2,00	бетон	Закрытая	Металл	1	0,75	Металл	-	-	-	0	-	-	существующая	Да
12335	Лебедянский муниципальный район	город ское поселение город Лебедянь	Некрасова	9	-	53.019807	39.115774	ЮЛ	Администрация Лебедянского муниципального района	4811002246	1024800673270	ООО "РМК"	4813025295	134	2,00	бетон	Закрытая	Металл	1	0,75	Металл	-	-	-	0	-	-	существующая	Нет
12336	Лебедянский муниципальный район	город ское поселение город Лебедянь	Некрасова	14	-	53.020153	39.114273	ЮЛ	Администрация Лебедянского муниципального района	4811002246	1024800673270	ООО "РМК"	4813025295	135	2,00	бетон	Закрытая	Металл	2	0,75	Металл	-	-	-	0	-	-	существующая	Да
12337	Лебедянский муниципальный район	город ское поселение город Лебедянь	Некрасова	18	-	53.02076	39.111749	ЮЛ	Администрация Лебедянского муниципального района	4811002246	1024800673270	ООО "РМК"	4813025295	136	2,00	бетон	Закрытая	Металл	2	0,75	Металл	-	-	-	0	-	-	существующая	Нет
12338	Лебедянский муниципальный район	город ское поселение город Лебедянь	Некрасова	24	-	53.021486	39.109234	ЮЛ	Администрация Лебедянского муниципального района	4811002246	1024800673270	ООО "РМК"	4813025295	137	2,00	бетон	Закрытая	Металл	2	0,75	Металл	-	-	-	0	-	-	существующая	Да
12339	Лебедянский муниципальный район	город ское поселение город Лебедянь	Владимирская	25	-	53.018994	39.116025	ЮЛ	Администрация Лебедянского муниципального района	4811002246	1024800673270	ООО "РМК"	4813025295	138	2,00	бетон	Закрытая	Металл	2	0,75	Металл	-	-	-	0	-	-	существующая	Нет
12340	Лебедянский муниципальный район	город ское поселение город Лебедянь	Владимирская	18	-	53.018274	39.116223	ЮЛ	Администрация Лебедянского муниципального района	4811002246	1024800673270	ООО "РМК"	4813025295	139	2,00	бетон	Закрытая	Металл	1	0,75	Металл	-	-	-	0	-	-	существующая	Да
12341	Лебедянский муниципальный район	город ское поселение город Лебедянь	Владимирская	14	-	53.017553	39.115576	ЮЛ	Администрация Лебедянского муниципального района	4811002246	1024800673270	ООО "РМК"	4813025295	140	2,00	бетон	Закрытая	Металл	1	0,75	Металл	-	-	-	0	-	-	существующая	Нет
12342	Лебедянский муниципальный район	город ское поселение город Лебедянь	переулок Лебяжий	-	-	53.015734	39.112422	ЮЛ	Администрация Лебедянского муниципального района	4811002246	1024800673270	ООО "РМК"	4813025295	141	4,00	бетон	Закрытая	Металл	2	0,75	Металл	-	-	-	0	-	-	существующая	Нет
12343	Лебедянский муниципальный район	город ское поселение город Лебедянь	Садовая	14	-	53.018133	39.114732	ЮЛ	Администрация Лебедянского муниципального района	4811002246	1024800673270	ООО "РМК"	4813025295	142	2,00	бетон	Закрытая	Металл	2	0,75	Металл	-	-	-	0	-	-	существующая	Да
12344	Лебедянский муниципальный район	город ское поселение город Лебедянь	Средняя	3	-	53.016632	39.105093	ЮЛ	Администрация Лебедянского муниципального района	4811002246	1024800673270	ООО "РМК"	4813025295	143	2,00	бетон	Закрытая	Металл	2	0,75	Металл	-	-	-	0	-	-	существующая	Нет
12345	Лебедянский муниципальный район	город ское поселение город Лебедянь	Средняя	11	-	53.017596	39.105775	ЮЛ	Администрация Лебедянского муниципального района	4811002246	1024800673270	ООО "РМК"	4813025295	144	2,00	бетон	Закрытая	Металл	2	0,75	Металл	-	-	-	0	-	-	существующая	Нет
12346	Лебедянский муниципальный район	город ское поселение город Лебедянь	Средняя	20	-	53.018458	39.107087	ЮЛ	Администрация Лебедянского муниципального района	4811002246	1024800673270	ООО "РМК"	4813025295	145	2,00	бетон	Закрытая	Металл	1	0,75	Металл	-	-	-	0	-	-	существующая	Нет
12347	Лебедянский муниципальный район	город ское поселение город Лебедянь	Широкая	1	-	53.017205	39.101437	ЮЛ	Администрация Лебедянского муниципального района	4811002246	1024800673270	ООО "РМК"	4813025295	146	2,00	бетон	Закрытая	Металл	1	0,75	Металл	-	-	-	0	-	-	существующая	Нет
12348	Лебедянский муниципальный район	город ское поселение город Лебедянь	Широкая	33	-	53.022	39.104311	ЮЛ	Администрация Лебедянского муниципального района	4811002246	1024800673270	ООО "РМК"	4813025295	147	2,00	бетон	Закрытая	Металл	1	0,75	Металл	-	-	-	0	-	-	существующая	Нет
12349	Лебедянский муниципальный район	город ское поселение город Лебедянь	Широкая	34	-	53.023355	39.106198	ЮЛ	Администрация Лебедянского муниципального района	4811002246	1024800673270	ООО "РМК"	4813025295	148	2,00	бетон	Закрытая	Металл	2	0,75	Металл	-	-	-	0	-	-	существующая	Нет
12350	Лебедянский муниципальный район	город ское поселение город Лебедянь	Крупской	71	-	53.024156	39.139022	ЮЛ	Администрация Лебедянского муниципального района	4811002246	1024800673270	ООО "РМК"	4813025295	149	2,00	бетон	Закрытая	Металл	2	0,75	Металл	-	-	-	0	-	-	существующая	Нет
12351	Лебедянский муниципальный район	город ское поселение город Лебедянь	Крупской	14	-	53.023122	39.135447	ЮЛ	Администрация Лебедянского муниципального района	4811002246	1024800673270	ООО "РМК"	4813025295	150	3,00	бетон	Закрытая	Металл	3	0,75	Металл	1	0.75	металл	0	-	-	существующая	Нет
12352	Лебедянский муниципальный район	город ское поселение город Лебедянь	Крупской	4	-	53.024153	39.133012	ЮЛ	Администрация Лебедянского муниципального района	4811002246	1024800673270	ООО "РМК"	4813025295	151	2,00	бетон	Закрытая	Металл	2	0,75	Металл	-	-	-	0	-	-	существующая	Нет
12353	Лебедянский муниципальный район	город ское поселение город Лебедянь	Крупской	9	-	53.02473	39.128350	ЮЛ	Администрация Лебедянского муниципального района	4811002246	1024800673270	ООО "РМК"	4813025295	152	2,00	бетон	Закрытая	Металл	1	0,75	Металл	-	-	-	0	-	-	существующая	Нет
12354	Лебедянский муниципальный район	город ское поселение город Лебедянь	Чапаева	1	-	53.024937	39.125805	ЮЛ	Администрация Лебедянского муниципального района	4811002246	1024800673270	ООО "РМК"	4813025295	153	2,00	бетон	Закрытая	Металл	1	0,75	Металл	-	-	-	0	-	-	существующая	Нет

Приложение 1 к приказу управления экологии и природных ресурсов Липецкой области
«Приложение А6. Реестр контейнерных площадок (по данным ОМС)

№ п/п	Данные о нахождении мест (площадок) накопления твердых коммунальных отходов							Данные о собственниках мест (площадок) накопления твердых коммунальных отходов				Организация (ИП), оказывающая услуги по сбору и транспортированию ТКО		Данные о технических характеристиках мест (площадок) накопления твердых коммунальных отходов					Контейнеры для несортированных отходов			Контейнеры для утилизируемых отходов (раздельный сбор)			Контейнеры для сбора крупногабаритных отходов			Статус (существующая/планируемая)	Совместное использование с другими МКД
	Муниципальное образование	Населенный пункт	Улица	Дом	Корпус/Строение	Широта	Долгота	Организационно-правовая форма балансодержателя (юридическое лицо - ЮЛ; индивидуальный предприниматель - ИП; физическое лицо - ФЛ)	для ЮЛ - Полное наименование организации для ИП - Фамилия, Имя, Отчество для ФЛ - Фамилия, Имя, Отчество	ИНН	ОГРН	Наименование	ИНН	Номер контейнерной площадки	Площадь, кв.м.	Тип подстилающей поверхности	Вид площадки	Материал ограждения	Кол-во	Емкость (отдельного контейнера)	Материал контейнера	Кол-во	Емкость (отдельного контейнера)	Материал контейнера	Кол-во	Емкость (отдельного контейнера) м3	Материал контейнера		
12355	Лебедянский муниципальный район	город ское поселение город Лебедянь	Чапаева	8	-	53.025689	39.126338	ЮЛ	Администрация Лебедянского муниципального района	4811002246	1024800673270	ООО "РМК"	4813025295	154	2,00	бетон	Закрытая	Металл	1	0,75	Металл	-	-	-	0	-	-	существующая	Нет
12356	Лебедянский муниципальный район	город ское поселение город Лебедянь	Чапаева	14	-	53.026182	39.126464	ЮЛ	Администрация Лебедянского муниципального района	4811002246	1024800673270	ООО "РМК"	4813025295	155	2,00	бетон	Закрытая	Металл	1	0,75	Металл	-	-	-	0	-	-	существующая	Нет
12357	Лебедянский муниципальный район	город ское поселение город Лебедянь	Чапаева	22	-	53.027205	39.126751	ЮЛ	Администрация Лебедянского муниципального района	4811002246	1024800673270	ООО "РМК"	4813025295	156	2,00	бетон	Закрытая	Металл	1	0,75	Металл	-	-	-	0	-	-	существующая	Нет
12358	Лебедянский муниципальный район	город ское поселение город Лебедянь	Чапаева	26	-	53.027606	39.126778	ЮЛ	Администрация Лебедянского муниципального района	4811002246	1024800673270	ООО "РМК"	4813025295	157	2,00	бетон	Закрытая	Металл	1	0,75	Металл	-	-	-	0	-	-	существующая	Нет
12359	Лебедянский муниципальный район	город ское поселение город Лебедянь	Чапаева	41	-	53.029036	39.126122	ЮЛ	Администрация Лебедянского муниципального района	4811002246	1024800673270	ООО "РМК"	4813025295	158	2,00	бетон	Закрытая	Металл	1	0,75	Металл	-	-	-	0	-	-	существующая	Нет
12360	Лебедянский муниципальный район	город ское поселение город Лебедянь	Чапаева	49	-	53.030222	39.125996	ЮЛ	Администрация Лебедянского муниципального района	4811002246	1024800673270	ООО "РМК"	4813025295	159	2,00	бетон	Закрытая	Металл	1	0,75	Металл	-	-	-	0	-	-	существующая	Нет
12361	Лебедянский муниципальный район	город ское поселение город Лебедянь	Чкалова	5	-	53.031143	39.128799	ЮЛ	Администрация Лебедянского муниципального района	4811002246	1024800673270	ООО "РМК"	4813025295	160	2,00	бетон	Закрытая	Металл	1	0,75	Металл	-	-	-	0	-	-	существующая	Нет
12362	Лебедянский муниципальный район	город ское поселение город Лебедянь	Чкалова	49	-	53.031578	39.135285	ЮЛ	Администрация Лебедянского муниципального района	4811002246	1024800673270	ООО "РМК"	4813025295	161	2,00	бетон	Закрытая	Металл	2	0,75	Металл	-	-	-	0	-	-	существующая	Нет
12363	Лебедянский муниципальный район	город ское поселение город Лебедянь	Чкалова	18	-	53.030195	39.131929	ЮЛ	Администрация Лебедянского муниципального района	4811002246	1024800673270	ООО "РМК"	4813025295	162	2,00	бетон	Закрытая	Металл	2	0,75	Металл	-	-	-	0	-	-	существующая	Нет
12364	Лебедянский муниципальный район	город ское поселение город Лебедянь	Студенческая	1	-	53.025176	39.129658	ЮЛ	Администрация Лебедянского муниципального района	4811002246	1024800673270	ООО "РМК"	4813025295	163	2,00	бетон	Закрытая	Металл	2	0,75	Металл	-	-	-	0	-	-	существующая	Нет
12365	Лебедянский муниципальный район	город ское поселение город Лебедянь	Студенческая	19	-	53.026952.	39.130126	ЮЛ	Администрация Лебедянского муниципального района	4811002246	1024800673270	ООО "РМК"	4813025295	164	2,00	бетон	Закрытая	Металл	2	0,75	Металл	-	-	-	0	-	-	существующая	Нет
12366	Лебедянский муниципальный район	город ское поселение город Лебедянь	Студенческая	22	-	53.028608	39.129563	ЮЛ	Администрация Лебедянского муниципального района	4811002246	1024800673270	ООО "РМК"	4813025295	165	2,00	бетон	Закрытая	Металл	2	0,75	Металл	-	-	-	0	-	-	существующая	Да
12367	Лебедянский муниципальный район	город ское поселение город Лебедянь	Студенческая	45	-	53.02935	39.128305	ЮЛ	Администрация Лебедянского муниципального района	4811002246	1024800673270	ООО "РМК"	4813025295	166	2,00	бетон	Закрытая	Металл	2	0,75	Металл	-	-	-	0	-	-	существующая	Нет
12368	Лебедянский муниципальный район	город ское поселение город Лебедянь	Студенческая	59	-	53.030617	39.127622	ЮЛ	Администрация Лебедянского муниципального района	4811002246	1024800673270	ООО "РМК"	4813025295	167	2,00	бетон	Закрытая	Металл	1	0,75	Металл	-	-	-	0	-	-	существующая	Нет
12369	Лебедянский муниципальный район	город ское поселение город Лебедянь	Студенческая	67	-	53.031256	39.126832	ЮЛ	Администрация Лебедянского муниципального района	4811002246	1024800673270	ООО "РМК"	4813025295	168	2,00	бетон	Закрытая	Металл	1	0,75	Металл	-	-	-	0	-	-	существующая	Да
12370	Лебедянский муниципальный район	город ское поселение город Лебедянь	Студенческая	40	-	53.033238	39.125251	ЮЛ	Администрация Лебедянского муниципального района	4811002246	1024800673270	ООО "РМК"	4813025295	169	2,00	бетон	Закрытая	Металл	1	0,75	Металл	-	-	-	0	-	-	существующая	Нет
12371	Лебедянский муниципальный район	город ское поселение город Лебедянь	Студенческая	46	-	53.034116	39.124317	ЮЛ	Администрация Лебедянского муниципального района	4811002246	1024800673270	ООО "РМК"	4813025295	170	2,00	бетон	Закрытая	Металл	1	0,75	Металл	-	-	-	0	-	-	существующая	Нет
12372	Лебедянский муниципальный район	город ское поселение город Лебедянь	Буденного	24	-	53.024478	39.124331	ЮЛ	Администрация Лебедянского муниципального района	4811002246	1024800673270	ООО "РМК"	4813025295	171	2,00	бетон	Закрытая	Металл	1	0,75	Металл	-	-	-	0	-	-	существующая	Да
12373	Лебедянский муниципальный район	город ское поселение город Лебедянь	Буденного	36	-	53.023171	39.123659	ЮЛ	Администрация Лебедянского муниципального района	4811002246	1024800673270	ООО "РМК"	4813025295	172	2,00	бетон	Закрытая	Металл	1	0,75	Металл	-	-	-	0	-	-	существующая	Нет
12374	Лебедянский муниципальный район	город ское поселение город Лебедянь	Буденного	60	-	53.023519	39.120850	ЮЛ	Администрация Лебедянского муниципального района	4811002246	1024800673270	ООО "РМК"	4813025295	173	2,00	бетон	Закрытая	Металл	1	0,75	Металл	-	-	-	0	-	-	существующая	Нет
12375	Лебедянский муниципальный район	город ское поселение город Лебедянь	Буденного	1	-	53.024573	39.117371	ЮЛ	Администрация Лебедянского муниципального района	4811002246	1024800673270	ООО "РМК"	4813025295	174	2,00	бетон	Закрытая	Металл	2	0,75	Металл	-	-	-	0	-	-	существующая	Нет
12376	Лебедянский муниципальный район	город ское поселение город Лебедянь	Буденного	19	-	53.026174	39.115665	ЮЛ	Администрация Лебедянского муниципального района	4811002246	1024800673270	ООО "РМК"	4813025295	175	2,00	бетон	Закрытая	Металл	2	0,75	Металл	-	-	-	0	-	-	существующая	Нет
12377	Лебедянский муниципальный район	город ское поселение город Лебедянь	Буденного	29	-	53.027511	39.114170	ЮЛ	Администрация Лебедянского муниципального района	4811002246	1024800673270	ООО "РМК"	4813025295	176	2,00	бетон	Закрытая	Металл	2	0,75	Металл	-	-	-	0	-	-	существующая	Нет

Приложение 1 к приказу управления экологии и природных ресурсов Липецкой области
«Приложение А6. Реестр контейнерных площадок (по данным ОМС)

№ п/п	Данные о нахождении мест (площадок) накопления твердых коммунальных отходов							Данные о собственниках мест (площадок) накопления твердых коммунальных отходов				Организация (ИП), оказывающая услуги по сбору и транспортированию ТКО		Данные о технических характеристиках мест (площадок) накопления твердых коммунальных отходов					Контейнеры для несортированных отходов			Контейнеры для утилизируемых отходов (раздельный сбор)			Контейнеры для сбора крупногабаритных отходов			Статус (существующая/планируемая)	Совместное использование с другими МКД
	Муниципальное образование	Населенный пункт	Улица	Дом	Корпус/Строение	Широта	Долгота	Организационно-правовая форма балансодержателя (юридическое лицо - ЮЛ; индивидуальный предприниматель - ИП; физическое лицо - ФЛ)	для ЮЛ - Полное наименование организации для ИП - Фамилия, Имя, Отчество для ФЛ - Фамилия, Имя, Отчество	ИНН	ОГРН	Наименование	ИНН	Номер контейнерной площадки	Площадь, кв.м.	Тип подстилающей поверхности	Вид площадки	Материал ограждения	Кол-во	Емкость (отдельного контейнера)	Материал контейнера	Кол-во	Емкость (отдельного контейнера)	Материал контейнера	Кол-во	Емкость (отдельного контейнера) м3	Материал контейнера		
12378	Лебедянский муниципальный район	город ское поселение город Лебедянь	Буденного	33	-	53.028183	39.113348	ЮЛ	Администрация Лебедянского муниципального района	4811002246	1024800673270	ООО "РМК"	4813025295	177	2,00	бетон	Закрытая	Металл	2	0,75	Металл	-	-	-	0	-	-	существующая	Нет
12379	Лебедянский муниципальный район	город ское поселение город Лебедянь	Буденного	67	-	53.025061	39.112369	ЮЛ	Администрация Лебедянского муниципального района	4811002246	1024800673270	ООО "РМК"	4813025295	178	2,00	бетон	Закрытая	Металл	1	0,75	Металл	-	-	-	0	-	-	существующая	Нет
12380	Лебедянский муниципальный район	город ское поселение город Лебедянь	Буденного	85	-	53.02507	39.109595	ЮЛ	Администрация Лебедянского муниципального района	4811002246	1024800673270	ООО "РМК"	4813025295	179	2,00	бетон	Закрытая	Металл	2	0,75	Металл	-	-	-	0	-	-	существующая	Нет
12381	Лебедянский муниципальный район	город ское поселение город Лебедянь	Буденного	55	-	53.026507	39.110743	ЮЛ	Администрация Лебедянского муниципального района	4811002246	1024800673270	ООО "РМК"	4813025295	180	2,00	бетон	Закрытая	Металл	2	0,75	Металл	-	-	-	0	-	-	существующая	Нет
12382	Лебедянский муниципальный район	город ское поселение город Лебедянь	Тургенева	40	-	53.023694	39.117003	ЮЛ	Администрация Лебедянского муниципального района	4811002246	1024800673270	ООО "РМК"	4813025295	181	2,00	бетон	Закрытая	Металл	1	0,75	Металл	-	-	-	0	-	-	существующая	Нет
12383	Лебедянский муниципальный район	город ское поселение город Лебедянь	Тургенева	50	-	53.022658	39.116580	ЮЛ	Администрация Лебедянского муниципального района	4811002246	1024800673270	ООО "РМК"	4813025295	182	2,00	бетон	Закрытая	Металл	2	0,75	Металл	-	-	-	0	-	-	существующая	Нет
12384	Лебедянский муниципальный район	город ское поселение город Лебедянь	Пионерская	51	-	53.0233	39.119358	ЮЛ	Администрация Лебедянского муниципального района	4811002246	1024800673270	ООО "РМК"	4813025295	183	4,00	бетон	Закрытая	Металл	2	0,75	Металл	-	-	-	0	-	-	существующая	Нет
12385	Лебедянский муниципальный район	город ское поселение город Лебедянь	Пионерская	33	-	53.022642	39.121431	ЮЛ	Администрация Лебедянского муниципального района	4811002246	1024800673270	ООО "РМК"	4813025295	184	2,00	бетон	Закрытая	Металл	2	0,75	Металл	-	-	-	0	-	-	существующая	Нет
12386	Лебедянский муниципальный район	город ское поселение город Лебедянь	перекресток Пионерская и Буденного	-	-	53.021863	39.123630	ЮЛ	Администрация Лебедянского муниципального района	4811002246	1024800673270	ООО "РМК"	4813025295	185	4,00	бетон	Закрытая	Металл	2	0,75	Металл	-	-	-	0	-	-	существующая	Нет
12387	Лебедянский муниципальный район	город ское поселение город Лебедянь	Пионерская	11	-	53.021012	39.123824	ЮЛ	Администрация Лебедянского муниципального района	4811002246	1024800673270	ООО "РМК"	4813025295	186	2,00	бетон	Закрытая	Металл	2	0,75	Металл	-	-	-	0	-	-	существующая	Нет
12388	Лебедянский муниципальный район	город ское поселение город Лебедянь	Тургенева	11	-	53.018743	39.123154	ЮЛ	Администрация Лебедянского муниципального района	4811002246	1024800673270	ООО "РМК"	4813025295	187	5,00	бетон	Закрытая	Металл	4	0,75	Металл	1	0.75	Металл	0	-	-	существующая	Да
12389	Лебедянский муниципальный район	город ское поселение город Лебедянь	Тургенева	11	а	53.019342	39.123089	ЮЛ	Администрация Лебедянского муниципального района	4811002246	1024800673270	ООО "РМК"	4813025295	188	2,00	бетон	Закрытая	Металл	2	0,75	Металл	-	-	-	0	-	-	существующая	Да
12390	Лебедянский муниципальный район	город ское поселение город Лебедянь	Тургенева	25	-	53.020875	39.119697	ЮЛ	Администрация Лебедянского муниципального района	4811002246	1024800673270	ООО "РМК"	4813025295	189	2,00	бетон	Закрытая	Металл	2	0,75	Металл	-	-	-	0	-	-	существующая	Да
12391	Лебедянский муниципальный район	город ское поселение город Лебедянь	Тургенева	41	-	53.021422	39.117671	ЮЛ	Администрация Лебедянского муниципального района	4811002246	1024800673270	ООО "РМК"	4813025295	190	2,00	бетон	Закрытая	Металл	2	0,75	Металл	-	-	-	0	-	-	существующая	Да
12392	Лебедянский муниципальный район	город ское поселение город Лебедянь	Тургенева	51	-	53.021771	39.115862	ЮЛ	Администрация Лебедянского муниципального района	4811002246	1024800673270	ООО "РМК"	4813025295	191	2,00	бетон	Закрытая	Металл	2	0,75	Металл	-	-	-	0	-	-	существующая	Нет
12393	Лебедянский муниципальный район	город ское поселение город Лебедянь	Тургенева	74	-	53.02263	39.112246	ЮЛ	Администрация Лебедянского муниципального района	4811002246	1024800673270	ООО "РМК"	4813025295	192	2,00	бетон	Закрытая	Металл	2	0,75	Металл	-	-	-	0	-	-	существующая	Да

Приложение 1 к приказу управления экологии и природных ресурсов Липецкой области
«Приложение А6. Реестр контейнерных площадок (по данным ОМС)

№ п/п	Данные о нахождении мест (площадок) накопления твердых коммунальных отходов							Данные о собственниках мест (площадок) накопления твердых коммунальных отходов				Организация (ИП), оказывающая услуги по сбору и транспортированию ТКО		Данные о технических характеристиках мест (площадок) накопления твердых коммунальных отходов					Контейнеры для несортированных отходов			Контейнеры для утилизируемых отходов (раздельный сбор)			Контейнеры для сбора крупногабаритных отходов			Статус (существующая/планируемая)	Совместное использование с другими МКД
	Муниципальное образование	Населенный пункт	Улица	Дом	Корпус/Строение	Широта	Долгота	Организационно-правовая форма балансодержателя (юридическое лицо - ЮЛ; индивидуальный предприниматель - ИП; физическое лицо - ФЛ)	для ЮЛ - Полное наименование организации для ИП - Фамилия, Имя, Отчество для ФЛ - Фамилия, Имя, Отчество	ИНН	ОГРН	Наименование	ИНН	Номер контейнерной площадки	Площадь, кв.м.	Тип подстилающей поверхности	Вид площадки	Материал ограждения	Кол-во	Емкость (отдельного контейнера)	Материал контейнера	Кол-во	Емкость (отдельного контейнера)	Материал контейнера	Кол-во	Емкость (отдельного контейнера) м3	Материал контейнера		
12394	Лебедянский муниципальный район	город ское поселение город Лебедянь	Тургенева	84	-	53.023019	39.110868	ЮЛ	Администрация Лебедянского муниципального района	4811002246	1024800673270	ООО "РМК"	4813025295	193	2,00	бетон	Закрытая	Металл	2	0,75	Металл	-	-	-	0	-	-	существующая	Нет
12395	Лебедянский муниципальный район	город ское поселение город Лебедянь	Тургенева	103	-	53.023777	39.108075	ЮЛ	Администрация Лебедянского муниципального района	4811002246	1024800673270	ООО "РМК"	4813025295	194	2,00	бетон	Закрытая	Металл	2	0,75	Металл	-	-	-	0	-	-	существующая	Нет
12396	Лебедянский муниципальный район	город ское поселение город Лебедянь	Тургенева	16	-	53.019146	39.126967	ЮЛ	Администрация Лебедянского муниципального района	4811002246	1024800673270	ООО "РМК"	4813025295	195	3,00	бетон	Закрытая	Металл	4	0,75	Металл	1	0.75	металл	0	-	-	существующая	Нет
12397	Лебедянский муниципальный район	город ское поселение город Лебедянь	Тургенева	5	-	53.018104	39.128529	ЮЛ	Администрация Лебедянского муниципального района	4811002246	1024800673270	ООО "РМК"	4813025295	196	4,00	бетон	Закрытая	Металл	3	0,75	Металл	1	0.75	металл	0	-	-	существующая	Да
12398	Лебедянский муниципальный район	город ское поселение город Лебедянь	Тургенева	12	а	53.019967	39.128576	ЮЛ	Администрация Лебедянского муниципального района	4811002246	1024800673270	ООО "РМК"	4813025295	197	5,00	асфальт	Закрытая	Металл	5	0,75	Металл	1	0.75	металл	0	-	-	существующая	Нет
12399	Лебедянский муниципальный район	город ское поселение город Лебедянь	Тургенева	1	-	53.018375	39.133706	ЮЛ	Администрация Лебедянского муниципального района	4811002246	1024800673270	ООО "РМК"	4813025295	198	2,00	бетон	Закрытая	Металл	2	0,75	Металл	1	0.75	металл	0	-	-	существующая	Нет
12400	Лебедянский муниципальный район	город ское поселение город Лебедянь	Тургенева	4	-	53.019147	39.134691	ЮЛ	Администрация Лебедянского муниципального района	4811002246	1024800673270	ООО "РМК"	4813025295	199	5,00	бетон	Закрытая	Металл	4	0,75	Металл	1	0.75	металл	0	-	-	существующая	Нет
12401	Лебедянский муниципальный район	город ское поселение город Лебедянь	Чехова	2	-	53.022065	39.133982	ЮЛ	Администрация Лебедянского муниципального района	4811002246	1024800673270	ООО "РМК"	4813025295	200	5,00	асфальт	Закрытая	Металл	5	0,75	Металл	-	-	-	0	-	-	существующая	Нет
12402	Лебедянский муниципальный район	город ское поселение город Лебедянь	Чехова	14	-	53.022125	39.132150	ЮЛ	Администрация Лебедянского муниципального района	4811002246	1024800673270	ООО "РМК"	4813025295	201	2,00	бетон	Закрытая	Металл	2	0,75	Металл	-	-	-	0	-	-	существующая	Да
12403	Лебедянский муниципальный район	город ское поселение город Лебедянь	Тыская	9	-	53.020009	39.132112	ЮЛ	Администрация Лебедянского муниципального района	4811002246	1024800673270	ООО "РМК"	4813025295	202	5,00	асфальт	Закрытая	Металл	4	0,75	Металл	1	0.75	металл	0	-	-	существующая	Да
12404	Лебедянский муниципальный район	город ское поселение город Лебедянь	переулок Каменский	47	-	53.002756	39.131216	ЮЛ	Администрация Лебедянского муниципального района	4811002246	1024800673270	ООО "РМК"	4813025295	203	2,00	грунт	Закрытая	Металл	1	0,75	Металл	-	-	-	0	-	-	существующая	Да
12405	Лебедянский муниципальный район	город ское поселение город Лебедянь	переулок Каменский	29	-	53.003272	39.134011	ЮЛ	Администрация Лебедянского муниципального района	4811002246	1024800673270	ООО "РМК"	4813025295	204	2,00	бетон	Закрытая	Металл	2	0,75	Металл	-	-	-	0	-	-	существующая	Нет
12406	Лебедянский муниципальный район	город ское поселение город Лебедянь	переулок Каменский	3	а	53.004905	39.138900	ЮЛ	Администрация Лебедянского муниципального района	4811002246	1024800673270	ООО "РМК"	4813025295	205	4,00	бетон	Закрытая	Металл	4	0,75	Металл	-	-	-	0	-	-	существующая	Нет
12407	Лебедянский муниципальный район	город ское поселение город Лебедянь	2-ая Набережная	5	-	53.006293	39.140823	ЮЛ	Администрация Лебедянского муниципального района	4811002246	1024800673270	ООО "РМК"	4813025295	206	2,00	бетон	Закрытая	Металл	1	0,75	Металл	-	-	-	0	-	-	существующая	Да
12408	Лебедянский муниципальный район	город ское поселение город Лебедянь	2-ая Набережная	14	-	53.004807	39.142719	ЮЛ	Администрация Лебедянского муниципального района	4811002246	1024800673270	ООО "РМК"	4813025295	207	2,00	бетон	Закрытая	Металл	1	0,75	Металл	-	-	-	0	-	-	существующая	Да
12409	Лебедянский муниципальный район	город ское поселение город Лебедянь	2-ая Набережная	16	-	53.004183	39.143330	ЮЛ	Администрация Лебедянского муниципального района	4811002246	1024800673270	ООО "РМК"	4813025295	208	2,00	бетон	Закрытая	Металл	1	0,75	Металл	-	-	-	0	-	-	существующая	Да
12410	Лебедянский муниципальный район	город ское поселение город Лебедянь	2-ая Набережная	21	-	53.002863	39.144625	ЮЛ	Администрация Лебедянского муниципального района	4811002246	1024800673270	ООО "РМК"	4813025295	209	2,00	бетон	Закрытая	Металл	1	0,75	Металл	-	-	-	0	-	-	существующая	Нет
12411	Лебедянский муниципальный район	город ское поселение город Лебедянь	2-ая Набережная	25	-	53.002002	39.145532	ЮЛ	Администрация Лебедянского муниципального района	4811002246	1024800673270	ООО "РМК"	4813025295	210	2,00	бетон	Закрытая	Металл	2	0,75	Металл	-	-	-	0	-	-	существующая	Нет

Приложение 1 к приказу управления экологии и природных ресурсов Липецкой области
«Приложение А6. Реестр контейнерных площадок (по данным ОМС)

№ п/п	Данные о нахождении мест (площадок) накопления твердых коммунальных отходов							Данные о собственниках мест (площадок) накопления твердых коммунальных отходов				Организация (ИП), оказывающая услуги по сбору и транспортированию ТКО		Данные о технических характеристиках мест (площадок) накопления твердых коммунальных отходов					Контейнеры для несортированных отходов			Контейнеры для утилизируемых отходов (раздельный сбор)			Контейнеры для сбора крупногабаритных отходов			Статус (существующая/планируемая)	Совместное использование с другими МКД
	Муниципальное образование	Населенный пункт	Улица	Дом	Корпус/Строение	Широта	Долгота	Организационно-правовая форма балансодержателя (юридическое лицо - ЮЛ; индивидуальный предприниматель - ИП; физическое лицо - ФЛ)	для ЮЛ - Полное наименование организации для ИП - Фамилия, Имя, Отчество для ФЛ - Фамилия, Имя, Отчество	ИНН	ОГРН	Наименование	ИНН	Номер контейнерной площадки	Площадь, кв.м.	Тип подстилающей поверхности	Вид площадки	Материал ограждения	Кол-во	Емкость (отдельного контейнера)	Материал контейнера	Кол-во	Емкость (отдельного контейнера)	Материал контейнера	Кол-во	Емкость (отдельного контейнера) м3	Материал контейнера		
12412	Лебедянский муниципальный район	город ское поселение город Лебедянь	2-ая Набережная	31	-	53.000892	39.146307	ЮЛ	Администрация Лебедянского муниципального района	4811002246	1024800673270	ООО "РМК"	4813025295	211	2,00	бетон	Закрытая	Металл	2	0,75	Металл	-	-	-	0	-	-	существующая	Да
12413	Лебедянский муниципальный район	город ское поселение город Лебедянь	2-ая Набережная поворот на Южную	-	-	53.000119	39.147627	ЮЛ	Администрация Лебедянского муниципального района	4811002246	1024800673270	ООО "РМК"	4813025295	212	2,00	бетон	Закрытая	Металл	2	0,75	Металл	-	-	-	0	-	-	существующая	Да
12414	Лебедянский муниципальный район	город ское поселение город Лебедянь	Ситникова	31	а	53.001618	39.140720	ЮЛ	Администрация Лебедянского муниципального района	4811002246	1024800673270	ООО "РМК"	4813025295	213	5,00	бетон	Закрытая	Металл	4	0,75	Металл	-	-	-	0	-	-	существующая	Да
12415	Лебедянский муниципальный район	город ское поселение город Лебедянь	Ситникова	25	-	53.003136	39.140316	ЮЛ	Администрация Лебедянского муниципального района	4811002246	1024800673270	ООО "РМК"	4813025295	214	2,00	бетон	Закрытая	Металл	2	0,75	Металл	-	-	-	0	-	-	существующая	Нет
12416	Лебедянский муниципальный район	город ское поселение город Лебедянь	Ситникова	1	а	53.006138	39.138263	ЮЛ	Администрация Лебедянского муниципального района	4811002246	1024800673270	ООО "РМК"	4813025295	215	2,00	бетон	Закрытая	Металл	2	0,75	Металл	-	-	-	0	-	-	существующая	Нет
12417	Лебедянский муниципальный район	город ское поселение город Лебедянь	Первомайская	26	-	53.001512	39.136708	ЮЛ	Администрация Лебедянского муниципального района	4811002246	1024800673270	ООО "РМК"	4813025295	216	2,00	бетон	Закрытая	Металл	2	0,75	Металл	-	-	-	0	-	-	существующая	Да
12418	Лебедянский муниципальный район	город ское поселение город Лебедянь	перекресок Механизаторов и переулок Солнечный	-	-	52.999685	39.135586	ЮЛ	Администрация Лебедянского муниципального района	4811002246	1024800673270	ООО "РМК"	4813025295	217	2,00	бетон	Закрытая	Металл	2	0,75	Металл	-	-	-	0	-	-	существующая	Да
12419	Лебедянский муниципальный район	город ское поселение город Лебедянь	переулок Солнечный	1	-	52.998361	39.137766	ЮЛ	Администрация Лебедянского муниципального района	4811002246	1024800673270	ООО "РМК"	4813025295	218	2,00	бетон	Закрытая	Металл	2	0,75	Металл	-	-	-	0	-	-	существующая	Нет
12420	Лебедянский муниципальный район	город ское поселение город Лебедянь	Южная	28	-	52.999893	39.137646	ЮЛ	Администрация Лебедянского муниципального района	4811002246	1024800673270	ООО "РМК"	4813025295	219	2,00	бетон	Закрытая	Металл	1	0,75	Металл	-	-	-	0	-	-	существующая	Нет
12421	Лебедянский муниципальный район	город ское поселение город Лебедянь	Октябрьская	29	-	52.999799	39.139227	ЮЛ	Администрация Лебедянского муниципального района	4811002246	1024800673270	ООО "РМК"	4813025295	220	5,00	бетон	Закрытая	Металл	3	0,75	Металл	1	0.75	металл	0	-	-	существующая	Нет
12422	Лебедянский муниципальный район	город ское поселение город Лебедянь	Мира	27	а	53.011972	39.119004	ЮЛ	Администрация Лебедянского муниципального района	4811002246	1024800673270	ООО "РМК"	4813025295	232	2,00	бетон	Закрытая	Металл	1	0,75	Металл	-	-	-	0	-	-	существующая	Нет
12423	Лебедянский муниципальный район	город ское поселение город Лебедянь	переулок Горничный	8	-	53.001494	39.142930	ЮЛ	Администрация Лебедянского муниципального района	4811002246	1024800673270	ООО "РМК"	4813025295	221	2,00	бетон	Закрытая	Металл	2	0,75	Металл	-	-	-	0	-	-	существующая	Да
12424	Лебедянский муниципальный район	город ское поселение город Лебедянь	переулок Зеленый	12	-	53.000502	39.143424	ЮЛ	Администрация Лебедянского муниципального района	4811002246	1024800673270	ООО "РМК"	4813025295	222	2,00	бетон	Закрытая	Металл	2	0,75	Металл	-	-	-	0	-	-	существующая	Да
12425	Лебедянский муниципальный район	город ское поселение город Лебедянь	Шахрая	71	б	53.017483	39.124128	ЮЛ	Администрация Лебедянского муниципального района	4811002246	1024800673270	ООО "РМК"	4813025295	223	5,00	бетон	Закрытая	Металл	3	0,75	Металл	1	0.75	металл	0	-	-	существующая	Нет
12426	Лебедянский муниципальный район	город ское поселение город Лебедянь	Шахрая	47	-	53.014485	39.124394	ЮЛ	Администрация Лебедянского муниципального района	4811002246	1024800673270	ООО "РМК"	4813025295	224	3,00	бетон	Закрытая	Металл	2	0,75	Металл	-	-	-	0	-	-	существующая	Нет
12427	Лебедянский муниципальный район	город ское поселение город Лебедянь	Нагорная	11	-	53.013078	39.121783	ЮЛ	Администрация Лебедянского муниципального района	4811002246	1024800673270	ООО "РМК"	4813025295	225	2,00	бетон	Закрытая	Металл	2	0,75	Металл	-	-	-	0	-	-	существующая	Да
12428	Лебедянский муниципальный район	город ское поселение город Лебедянь	перекресок Антонова и 3Космодемьянской	-	-	53.016956	39.122368	ЮЛ	Администрация Лебедянского муниципального района	4811002246	1024800673270	ООО "РМК"	4813025295	226	5,00	бетон	Закрытая	Металл	4	0,75	Металл	-	-	-	0	-	-	существующая	Нет
12429	Лебедянский муниципальный район	город ское поселение город Лебедянь	Энергетиков	10	а	53.01554	39.115500	ЮЛ	Администрация Лебедянского муниципального района	4811002246	1024800673270	ООО "РМК"	4813025295	227	4,00	бетон	Закрытая	Металл	4	0,75	Металл	-	-	-	0	-	-	существующая	Да
12430	Лебедянский муниципальный район	город ское поселение город Лебедянь	Энергетиков	16	Б	53.017364	39.117699	ЮЛ	Администрация Лебедянского муниципального района	4811002246	1024800673270	ООО "РМК"	4813025295	228	5,00	бетон	Закрытая	Металл	4	0,75	Металл	-	-	-	0	-	-	существующая	Нет
12431	Лебедянский муниципальный район	город ское поселение город Лебедянь	Мира	38	-	53.015077	39.109476	ЮЛ	Администрация Лебедянского муниципального района	4811002246	1024800673270	ООО "РМК"	4813025295	229	2,00	бетон	Закрытая	Металл	1	0,75	Металл	-	-	-	0	-	-	существующая	Нет
12432	Лебедянский муниципальный район	город ское поселение город Лебедянь	перекресок Мира и Энергетиков	-	-	53.013515	39.115281	ЮЛ	Администрация Лебедянского муниципального района	4811002246	1024800673270	ООО "РМК"	4813025295	230	5,00	бетон	Закрытая	Металл	3	0,75	Металл	-	-	-	0	-	-	существующая	Нет
12433	Лебедянский муниципальный район	город ское поселение город Лебедянь	поворот от Мира на электросети	-	-	53.012172	39.119041	ЮЛ	Администрация Лебедянского муниципального района	4811002246	1024800673270	ООО "РМК"	4813025295	231	4,00	бетон	Закрытая	Металл	2	0,75	Металл	-	-	-	0	-	-	существующая	Нет
12434	Лебедянский муниципальный район	город ское поселение город Лебедянь	Мира	20	-	53.01193	39.122493	ЮЛ	Администрация Лебедянского муниципального района	4811002246	1024800673270	ООО "РМК"	4813025295	233	2,00	бетон	Закрытая	Металл	1	0,75	Металл	-	-	-	0	-	-	существующая	Нет
12435	Лебедянский муниципальный район	город ское поселение город Лебедянь	Мира	18	-	53.011783	39.124335	ЮЛ	Администрация Лебедянского муниципального района	4811002246	1024800673270	ООО "РМК"	4813025295	234	2,00	бетон	Закрытая	Металл	2	0,75	Металл	-	-	-	0	-	-	существующая	Нет
12436	Лебедянский муниципальный район	город ское поселение город Лебедянь	Свердлова	23	-	53.0131	39.125987	ЮЛ	Администрация Лебедянского муниципального района	4811002246	1024800673270	ООО "РМК"	4813025295	235	2,00	бетон	Закрытая	Металл	2	0,75	Металл	-	-	-	0	-	-	существующая	Нет
12437	Лебедянский муниципальный район	город ское поселение город Лебедянь	Свердлова	-	-	53.016058	39.126740	ЮЛ	Администрация Лебедянского муниципального района	4811002246	1024800673270	ООО "РМК"	4813025295	236	2,00	бетон	Закрытая	Металл	2	0,75	Металл	-	-	-	0	-	-	существующая	Нет

Приложение 1 к приказу управления экологии и природных ресурсов Липецкой области
«Приложение А6. Реестр контейнерных площадок (по данным ОМС)

№ п/п	Данные о нахождении мест (площадок) накопления твердых коммунальных отходов							Данные о собственниках мест (площадок) накопления твердых коммунальных отходов				Организация (ИП), оказывающая услуги по сбору и транспортированию ТКО		Данные о технических характеристиках мест (площадок) накопления твердых коммунальных отходов					Контейнеры для несортированных отходов			Контейнеры для утилизируемых отходов (раздельный сбор)			Контейнеры для сбора крупногабаритных отходов			Статус (существующая/планируемая)	Совместное использование с другими МКД
	Муниципальное образование	Населенный пункт	Улица	Дом	Корпус/Строение	Широта	Долгота	Организационно-правовая форма балансодержателя (юридическое лицо - ЮЛ; индивидуальный предприниматель - ИП; физическое лицо - ФЛ)	для ЮЛ - Полное наименование организации для ИП - Фамилия, Имя, Отчество для ФЛ - Фамилия, Имя, Отчество	ИНН	ОГРН	Наименование	ИНН	Номер контейнерной площадки	Площадь, кв.м.	Тип подстилающей поверхности	Вид площадки	Материал ограждения	Кол-во	Емкость (отдельного контейнера)	Материал контейнера	Кол-во	Емкость (отдельного контейнера)	Материал контейнера	Кол-во	Емкость (отдельного контейнера) м3	Материал контейнера		
12438	Лебедянский муниципальный район	город ское поселение город Лебедянь	Свердлова	39	-	53.017518	39.126673	ЮЛ	Администрация Лебедянского муниципального района	4811002246	1024800673270	ООО "РМК"	4813025295	237	4,00	бетон	Закрытая	Металл	3	0,75	Металл	1	0.75	металл	0	-	-	существующая	Нет
12439	Лебедянский муниципальный район	город ское поселение город Лебедянь	Антонова	14	-	53.017352	39.126399	ЮЛ	Администрация Лебедянского муниципального района	4811002246	1024800673270	ООО "РМК"	4813025295	238	5,00	бетон	Закрытая	Металл	4	0,75	Металл	-	-	-	0	-	-	существующая	Нет
12440	Лебедянский муниципальный район	город ское поселение город Лебедянь	Антонова	7	-	53.016148	39.127909	ЮЛ	Администрация Лебедянского муниципального района	4811002246	1024800673270	ООО "РМК"	4813025295	239	5,00	бетон	Закрытая	Металл	4	0,75	Металл	1	0.75	металл	0	-	-	существующая	Нет
12441	Лебедянский муниципальный район	город ское поселение город Лебедянь	Антонова	12	а	53.017423	39.128440	ЮЛ	Администрация Лебедянского муниципального района	4811002246	1024800673270	ООО "РМК"	4813025295	240	2,00	асфальт	Закрытая	Металл	1	0,75	Металл	-	-	-	0	-	-	существующая	Нет
12442	Лебедянский муниципальный район	город ское поселение город Лебедянь	Антонова	1	-	53.015982	39.134306	ЮЛ	Администрация Лебедянского муниципального района	4811002246	1024800673270	ООО "РМК"	4813025295	241	2,00	бетон	Закрытая	Металл	2	0,75	Металл	-	-	-	0	-	-	существующая	Нет
12443	Лебедянский муниципальный район	город ское поселение город Лебедянь	Победы	2	-	53.01414	39.133704	ЮЛ	Администрация Лебедянского муниципального района	4811002246	1024800673270	ООО "РМК"	4813025295	242	2,00	бетон	Закрытая	Металл	2	0,75	Металл	-	-	-	0	-	-	существующая	Нет
12444	Лебедянский муниципальный район	город ское поселение город Лебедянь	Победы	-	-	53.014714	39.130357	ЮЛ	Администрация Лебедянского муниципального района	4811002246	1024800673270	ООО "РМК"	4813025295	243	2,00	бетон	Закрытая	Металл	1	0,75	Металл	1	0.75	металл	0	-	-	существующая	Нет
12445	Лебедянский муниципальный район	город ское поселение город Лебедянь	Победы	26	-	53.014877	39.122315	ЮЛ	Администрация Лебедянского муниципального района	4811002246	1024800673270	ООО "РМК"	4813025295	244	2,00	бетон	Закрытая	Металл	2	0,75	Металл	-	-	-	0	-	-	существующая	Нет
12446	Лебедянский муниципальный район	город ское поселение город Лебедянь	перекресток Космонавтов и Макарова	-	-	53.018671	39.119489	ЮЛ	Администрация Лебедянского муниципального района	4811002246	1024800673270	ООО "РМК"	4813025295	245	4,00	бетон	Закрытая	Металл	3	0,75	Металл	-	-	-	0	-	-	существующая	Нет
12447	Лебедянский муниципальный район	город ское поселение город Лебедянь	Космонавтов	20	-	53.015334	39.117892	ЮЛ	Администрация Лебедянского муниципального района	4811002246	1024800673270	ООО "РМК"	4813025295	246	2,00	бетон	Закрытая	Металл	1	0,75	Металл	-	-	-	0	-	-	существующая	Да
12448	Лебедянский муниципальный район	город ское поселение город Лебедянь	Спортивная	7	-	53.033623	39.168999	ЮЛ	Администрация Лебедянского муниципального района	4811002246	1024800673270	ООО "РМК"	4813025295	247	4,00	бетон	Закрытая	Металл	3	0,75	Металл	-	-	-	0	-	-	существующая	Нет
12449	Лебедянский муниципальный район	город ское поселение город Лебедянь	Береговая	10	-	53.03326	39.166870	ЮЛ	Администрация Лебедянского муниципального района	4811002246	1024800673270	ООО "РМК"	4813025295	248	2,00	бетон	Закрытая	Металл	2	0,75	Металл	-	-	-	0	-	-	существующая	Да
12450	Лебедянский муниципальный район	город ское поселение город Лебедянь	Береговая	5	-	53.032648	39.165630	ЮЛ	Администрация Лебедянского муниципального района	4811002246	1024800673270	ООО "РМК"	4813025295	249	2,00	бетон	Закрытая	Металл	1	0,75	Металл	-	-	-	0	-	-	существующая	Нет
12451	Лебедянский муниципальный район	город ское поселение город Лебедянь	Донская	24	-	53.03182	39.166007	ЮЛ	Администрация Лебедянского муниципального района	4811002246	1024800673270	ООО "РМК"	4813025295	250	2,00	бетон	Закрытая	Металл	2	0,75	Металл	-	-	-	0	-	-	существующая	Нет
12452	Лебедянский муниципальный район	город ское поселение город Лебедянь	Парковая	12	-	53.030796	39.165415	ЮЛ	Администрация Лебедянского муниципального района	4811002246	1024800673270	ООО "РМК"	4813025295	251	2,00	асфальт	Закрытая	Металл	2	0,75	Металл	-	-	-	0	-	-	существующая	Нет
12453	Лебедянский муниципальный район	город ское поселение город Лебедянь	Заводская	7	а	53.031087	39.167262	ЮЛ	Администрация Лебедянского муниципального района	4811002246	1024800673270	ООО "РМК"	4813025295	252	2,00	бетон	Закрытая	Металл	2	0,75	Металл	-	-	-	0	-	-	существующая	Нет
12454	Лебедянский муниципальный район	город ское поселение город Лебедянь	Парковая стадион "Машиностроитель"	-	-	53.029942	39.162911	ЮЛ	Администрация Лебедянского муниципального района	4811002246	1024800673270	ООО "РМК"	4813025295	253	3,00	асфальт	Закрытая	Металл	3	0,75	Металл	1	0.75	металл	0	-	-	существующая	Да
12455	Лебедянский муниципальный район	город ское поселение город Лебедянь	Строителей	24	-	53.028391	39.166524	ЮЛ	Администрация Лебедянского муниципального района	4811002246	1024800673270	ООО "РМК"	4813025295	254	3,00	бетон	Закрытая	Металл	2	0,75	Металл	-	-	-	0	-	-	существующая	Нет
12456	Лебедянский муниципальный район	город ское поселение город Лебедянь	Трудовая	18	-	53.028094	39.164166	ЮЛ	Администрация Лебедянского муниципального района	4811002246	1024800673270	ООО "РМК"	4813025295	255	2,00	бетон	Закрытая	Металл	2	0,75	Металл	-	-	-	0	-	-	существующая	Нет
12457	Лебедянский муниципальный район	город ское поселение город Лебедянь	Луговая	34	-	53.024407	39.160785	ЮЛ	Администрация Лебедянского муниципального района	4811002246	1024800673270	ООО "РМК"	4813025295	256	5,00	бетон	Закрытая	Металл	5	0,75	Металл	-	-	-	0	-	-	существующая	Нет
12458	Лебедянский муниципальный район	город ское поселение город Лебедянь	Машиностроителей	26	-	53.024639	39.167071	ЮЛ	Администрация Лебедянского муниципального района	4811002246	1024800673270	ООО "РМК"	4813025295	257	2,00	бетон	Закрытая	Металл	2	0,75	Металл	1	0.75	металл	0	-	-	существующая	Нет
12459	Лебедянский муниципальный район	город ское поселение город Лебедянь	Машиностроителей	17	-	53.024866	39.168569	ЮЛ	Администрация Лебедянского муниципального района	4811002246	1024800673270	ООО "РМК"	4813025295	258	5,00	бетон	Закрытая	Металл	5	0,75	Металл	1	0.75	металл	0	-	-	существующая	Нет
12460	Лебедянский муниципальный район	город ское поселение город Лебедянь	Шоссейный проезд	9	-	53.025516	39.170813	ЮЛ	Администрация Лебедянского муниципального района	4811002246	1024800673270	ООО "РМК"	4813025295	259	6,00	бетон	Закрытая	Металл	4	0,75	Металл	1	0.75	металл	0	-	-	существующая	Нет
12461	Лебедянский муниципальный район	город ское поселение город Лебедянь	Школьная	3	-	53.026806	39.172853	ЮЛ	Администрация Лебедянского муниципального района	4811002246	1024800673270	ООО "РМК"	4813025295	260	5,00	бетон	Закрытая	Металл	5	0,75	Металл	1	0.75	металл	0	-	-	существующая	Нет
12462	Лебедянский муниципальный район	город ское поселение город Лебедянь	Шоссейный проезд	5	а	53.024781	39.172897	ЮЛ	Администрация Лебедянского муниципального района	4811002246	1024800673270	ООО "РМК"	4813025295	261	5,00	бетон	Закрытая	Металл	4	0,75	Металл	1	0.75	металл	0	-	-	существующая	Нет
12463	Лебедянский муниципальный район	город ское поселение город Лебедянь	Лермонтова	2	а	53.02349	39.172789	ЮЛ	Администрация Лебедянского муниципального района	4811002246	1024800673270	ООО "РМК"	4813025295	262	5,00	бетон	Закрытая	Металл	5	0,75	Металл	1	0.75	металл	0	-	-	существующая	Нет
12464	Лев-Толстовский муниципальный район	пос. Лев Толстой	Коммунистическая, МБДОУ "Теремок"	30	-	53.218841	39.448160	ЮЛ	МБДОУ д/с "Теремок"	4812001904	1024800549982	ООО "РМК"	4813025295	14-0087-04	6,00	грунт	Открытая	Без ограждения	3	1,10	Пластик	-	-	-	0	-	-	существующая	Нет
12465	Лебедянский муниципальный район	город ское поселение город Лебедянь	Беговая	2	а	53.022767	39.170245	ЮЛ	Администрация Лебедянского муниципального района	4811002246	1024800673270	ООО "РМК"	4813025295	263	2,00	бетон	Закрытая	Металл	2	0,75	Металл	-	-	-	0	-	-	существующая	Нет
12466	Лебедянский муниципальный район	город ское поселение город Лебедянь	Школьная	1	а	53.027591	39.175860	ЮЛ	Администрация Лебедянского муниципального района	4811002246	1024800673270	ООО "РМК"	4813025295	264	4,00	бетон	Закрытая	Металл	3	0,75	Металл	-	-	-	0	-	-	существующая	Нет
12467	Лебедянский муниципальный район	город ское поселение город Лебедянь	Машиностроителей	18	-	53.027715	39.168253	ЮЛ	Администрация Лебедянского муниципального района	4811002246	1024800673270	ООО "РМК"	4813025295	265	5,00	бетон	Закрытая	Металл	3	0,75	Металл	-	-	-	0	-	-	существующая	Нет
12468	Лебедянский муниципальный район	город ское поселение город Лебедянь	Машиностроителей	10	-	53.029902	39.169994	ЮЛ	Администрация Лебедянского муниципального района	4811002246	1024800673270	ООО "РМК"	4813025295	266	5,00	бетон	Закрытая	Металл	5	0,75	Металл	-	-	-	0	-	-	существующая	Нет
12469	Лебедянский муниципальный район	город ское поселение город Лебедянь	Школьная	10	-	53.030112	39.169006	ЮЛ	Администрация Лебедянского муниципального района	4811002246	1024800673270	ООО "РМК"	4813025295	267	2,00	бетон	Закрытая	Металл	2	0,75	Металл	-	-	-	0	-	-	существующая	Нет
12470	Лебедянский муниципальный район	город ское поселение город Лебедянь	Л Толстого	74	-	53.019362	39.171891	ЮЛ	Администрация Лебедянского муниципального района	4811002246	1024800673270	ООО "РМК"	4813025295	268	2,00	бетон	Закрытая	Металл	2	0,75	Металл	-	-	-	0	-	-	существующая	Нет
12471	Лебедянский муниципальный район	город ское поселение город Лебедянь	Шоссейный проезд, Гаражи № 1	-	-	53.029773	39.176103	ЮЛ	Администрация Лебедянского муниципального района	4811002246	1024800673270	ООО "РМК"	4813025295	269	2,00	бетон	Закрытая	Металл	2	0,75	Металл	-	-	-	0	-	-	существующая	Нет
12472	Лебедянский муниципальный район	город ское поселение город Лебедянь	Шоссейный проезд, Гаражи № 2	-	-	53.029839	39.174410	ЮЛ	Администрация Лебедянского муниципального района	4811002246	1024800673270	ООО "РМК"	4813025295	270	2,00	бетон	Закрытая	Металл	2	0,75	Металл	-	-	-	0	-	-	существующая	Нет
12473	Лебедянский муниципальный район	город ское поселение город Лебедянь	Шоссейный проезд, Гаражи № 3	-	-	53.031692	39.175298	ЮЛ	Администрация Лебедянского муниципального района	4811002246	1024800673270	ООО "РМК"	4813025295	271	2,00	бетон	Закрытая	Металл	2	0,75	Металл	-	-	-	0	-	-	существующая	Нет

Приложение 1 к приказу управления экологии и природных ресурсов Липецкой области
«Приложение А6. Реестр контейнерных площадок (по данным ОМС)

№ п/п	Данные о нахождении мест (площадок) накопления твердых коммунальных отходов							Данные о собственниках мест (площадок) накопления твердых коммунальных отходов				Организация (ИП), оказывающая услуги по сбору и транспортированию ТКО		Данные о технических характеристиках мест (площадок) накопления твердых коммунальных отходов					Контейнеры для несортированных отходов			Контейнеры для утилизируемых отходов (раздельный сбор)			Контейнеры для сбора крупногабаритных отходов			Статус (существующая/планируемая)	Совместное использование с другими МКД
	Муниципальное образование	Населенный пункт	Улица	Дом	Корпус/Строение	Широта	Долгота	Организационно-правовая форма балансодержателя (юридическое лицо - ЮЛ; индивидуальный предприниматель - ИП; физическое лицо - ФЛ)	для ЮЛ - Полное наименование организации для ИП - Фамилия, Имя, Отчество для ФЛ - Фамилия, Имя, Отчество	ИНН	ОГРН	Наименование	ИНН	Номер контейнерной площадки	Площадь, кв.м.	Тип подстилающей поверхности	Вид площадки	Материал ограждения	Кол-во	Емкость (отдельного контейнера)	Материал контейнера	Кол-во	Емкость (отдельного контейнера)	Материал контейнера	Кол-во	Емкость (отдельного контейнера) м3	Материал контейнера		
12474	Лебедянский муниципальный район	город ское поселение город Лебедянь	Липецкая	19	-	53.018653	39.112683	ЮЛ	Администрация Лебедянского муниципального района	4811002246	1024800673270	ООО "РМК"	4813025295	272	2,00	бетон	Закрытая	Металл	2	0,75	Металл	-	-	-	0	-	-	существующая	Нет
12475	Лебедянский муниципальный район	город ское поселение город Лебедянь	60 лет Октября	3	-	53.021205	39.137167	ЮЛ	Администрация Лебедянского муниципального района	4811002246	1024800673270	ООО "РМК"	4813025295	273	2,00	бетон	Закрытая	Металл	2	0,75	Металл	-	-	-	0	-	-	существующая	Нет
12476	Лебедянский муниципальный район	город ское поселение город Лебедянь	Жемчужникова	16	-	53.02657	39.154948	ЮЛ	Администрация Лебедянского муниципального района	4811002246	1024800673270	ООО "РМК"	4813025295	274	2,00	бетон	Закрытая	Металл	1	0,75	Металл	-	-	-	0	-	-	существующая	Нет
12477	Лебедянский муниципальный район	город ское поселение город Лебедянь	переулок Северный	31	-	53.025136	39.152628	ЮЛ	Администрация Лебедянского муниципального района	4811002246	1024800673270	ООО "РМК"	4813025295	275	2,00	бетон	Закрытая	Металл	1	0,75	Металл	-	-	-	0	-	-	существующая	Нет
12478	Лебедянский муниципальный район	город ское поселение город Лебедянь	КМаркса	75	а	53.010135	39.156984	ЮЛ	Администрация Лебедянского муниципального района	4811002246	1024800673270	ООО "РМК"	4813025295	276	2,00	бетон	Закрытая	Металл	1	0,75	Металл	-	-	-	0	-	-	существующая	Нет
12479	Лебедянский муниципальный район	город ское поселение город Лебедянь	переулок Донской	8	-	53.004507	39.151919	ЮЛ	Администрация Лебедянского муниципального района	4811002246	1024800673270	ООО "РМК"	4813025295	277	2,00	бетон	Закрытая	Металл	2	0,75	Металл	-	-	-	0	-	-	существующая	Нет
12480	Лебедянский муниципальный район	город ское поселение город Лебедянь	ОКошевого	15	-	53.016508	39.163618	ЮЛ	Администрация Лебедянского муниципального района	4811002246	1024800673270	ООО "РМК"	4813025295	278	2,00	бетон	Закрытая	Металл	2	0,75	Металл	-	-	-	0	-	-	существующая	Нет
12481	Лебедянский муниципальный район	город ское поселение город Лебедянь	Западная	8	-	53.015776	39.158965	ЮЛ	Администрация Лебедянского муниципального района	4811002246	1024800673270	ООО "РМК"	4813025295	279	2,00	бетон	Закрытая	Металл	2	0,75	Металл	-	-	-	0	-	-	существующая	Нет
12482	Лебедянский муниципальный район	город ское поселение город Лебедянь	Замятина	12	-	53.013842	39.140226	ЮЛ	Администрация Лебедянского муниципального района	4811002246	1024800673270	ООО "РМК"	4813025295	280	2,00	бетон	Закрытая	Металл	2	0,75	Металл	-	-	-	0	-	-	существующая	Нет
12483	Лебедянский муниципальный район	город ское поселение город Лебедянь	Нововоронежская	18	-	53.010641	39.143443	ЮЛ	Администрация Лебедянского муниципального района	4811002246	1024800673270	ООО "РМК"	4813025295	281	2,00	бетон	Закрытая	Металл	1	0,75	Металл	-	-	-	0	-	-	существующая	Нет
12484	Лебедянский муниципальный район	город ское поселение город Лебедянь	Лебединская	31	-	53.011235	39.180963	ЮЛ	Администрация Лебедянского муниципального района	4811002246	1024800673270	ООО "РМК"	4813025295	282	2,00	бетон	Закрытая	Металл	1	0,75	Металл	-	-	-	0	-	-	существующая	Нет
12485	Лебедянский муниципальный район	город ское поселение город Лебедянь	Шоссейный пр-д	10	а	53.019941	39.172697	ЮЛ	Администрация Лебедянского муниципального района	4811002246	1024800673270	ООО "РМК"	4813025295	283	2,00	бетон	Закрытая	Металл	1	0,75	Металл	-	-	-	0	-	-	существующая	Нет
12486	Лебедянский муниципальный район	город ское поселение город Лебедянь	Льва-Толстого	60	-	53.021128	39.172367	ЮЛ	Администрация Лебедянского муниципального района	4811002246	1024800673270	ООО "РМК"	4813025295	284	2,00	бетон	Закрытая	Металл	2	0,75	Металл	-	-	-	0	-	-	существующая	Нет
12487	Лебедянский муниципальный район	город ское поселение город Лебедянь	Льва-Толстого	44	-	53.020981	39.169991	ЮЛ	Администрация Лебедянского муниципального района	4811002246	1024800673270	ООО "РМК"	4813025295	285	2,00	бетон	Закрытая	Металл	2	0,75	Металл	-	-	-	0	-	-	существующая	Нет
12488	Лебедянский муниципальный район	город ское поселение город Лебедянь	Льва-Толстого	31	-	53.020433	39.168084	ЮЛ	Администрация Лебедянского муниципального района	4811002246	1024800673270	ООО "РМК"	4813025295	286	2,00	бетон	Закрытая	Металл	2	0,75	Металл	-	-	-	0	-	-	существующая	Нет
12489	Лебедянский муниципальный район	город ское поселение город Лебедянь	Льва-Толстого	14	-	53.020153	39.165321	ЮЛ	Администрация Лебедянского муниципального района	4811002246	1024800673270	ООО "РМК"	4813025295	287	2,00	бетон	Закрытая	Металл	1	0,75	Металл	-	-	-	0	-	-	существующая	Нет
12490	Лебедянский муниципальный район	город ское поселение город Лебедянь	Льва-Толстого	10	-	53.020129	39.164642	ЮЛ	Администрация Лебедянского муниципального района	4811002246	1024800673270	ООО "РМК"	4813025295	288	2,00	бетон	Закрытая	Металл	1	0,75	Металл	-	-	-	0	-	-	существующая	Да
12491	Лебедянский муниципальный район	город ское поселение город Лебедянь	Льва-Толстого	6	-	53.020107	39.163980	ЮЛ	Администрация Лебедянского муниципального района	4811002246	1024800673270	ООО "РМК"	4813025295	289	2,00	бетон	Закрытая	Металл	2	0,75	Металл	-	-	-	0	-	-	существующая	Нет
12492	Лебедянский муниципальный район	город ское поселение город Лебедянь	Чапаева	33	-	53.027927	39.126231	ЮЛ	Администрация Лебедянского муниципального района	4811002246	1024800673270	ООО "РМК"	4813025295	303	2,00	бетон	Закрытая	Металл	1	0,75	Металл	-	-	-	0	-	-	существующая	Нет
12493	Лебедянский муниципальный район	город ское поселение город Лебедянь	Беговая (мПятёрочка)	1	а	53.023739	39.161963	ЮЛ	Администрация Лебедянского муниципального района	4811002246	1024800673270	ООО "РМК"	4813025295	290	2,00	бетон	Закрытая	Металл	2	0,75	Металл	-	-	-	0	-	-	существующая	Да
12494	Лебедянский муниципальный район	город ское поселение город Лебедянь	Беговая	35	-	53.023841	39.162490	ЮЛ	Администрация Лебедянского муниципального района	4811002246	1024800673270	ООО "РМК"	4813025295	291	2,00	бетон	Закрытая	Металл	2	0,75	Металл	-	-	-	0	-	-	существующая	Да
12495	Лебедянский муниципальный район	город ское поселение город Лебедянь	Беговая	48	-	53.021887	39.165455	ЮЛ	Администрация Лебедянского муниципального района	4811002246	1024800673270	ООО "РМК"	4813025295	292	2,00	бетон	Закрытая	Металл	2	0,75	Металл	-	-	-	0	-	-	существующая	Нет
12496	Лебедянский муниципальный район	город ское поселение город Лебедянь	Машиностроителей	21	-	53.02195	39.166088	ЮЛ	Администрация Лебедянского муниципального района	4811002246	1024800673270	ООО "РМК"	4813025295	293	2,00	бетон	Закрытая	Металл	1	0,75	Металл	-	-	-	0	-	-	существующая	Нет
12497	Лебедянский муниципальный район	город ское поселение город Лебедянь	Октябрьская	25	а	53.001212	39.137998	ЮЛ	Администрация Лебедянского муниципального района	4811002246	1024800673270	ООО "РМК"	4813025295	294	2,00	бетон	Закрытая	Металл	2	0,75	Металл	-	-	-	0	-	-	существующая	Нет
12498	Лебедянский муниципальный район	город ское поселение город Лебедянь	2-я Набережная	1	-	53.007269	39.139507	ЮЛ	Администрация Лебедянского муниципального района	4811002246	1024800673270	ООО "РМК"	4813025295	295	2,00	бетон	Закрытая	Металл	2	0,75	Металл	-	-	-	0	-	-	существующая	Да
12499	Лебедянский муниципальный район	город ское поселение город Лебедянь	Гагарина	16	-	53.007393	39.124529	ЮЛ	Администрация Лебедянского муниципального района	4811002246	1024800673270	ООО "РМК"	4813025295	296	2,00	бетон	Закрытая	Металл	1	0,75	Металл	-	-	-	0	-	-	существующая	Нет
12500	Лебедянский муниципальный район	город ское поселение город Лебедянь	Тыская	10	-	53.021424	39.132506	ЮЛ	Администрация Лебедянского муниципального района	4811002246	1024800673270	ООО "РМК"	4813025295	297	2,00	бетон	Закрытая	Металл	2	0,75	Металл	-	-	-	0	-	-	существующая	Нет
12501	Лебедянский муниципальный район	город ское поселение город Лебедянь	Почтовая	6	-	53.01013	39.133143	ЮЛ	Администрация Лебедянского муниципального района	4811002246	1024800673270	ООО "РМК"	4813025295	298	2,00	бетон	Закрытая	Металл	2	0,75	Металл	-	-	-	0	-	-	существующая	Нет

Приложение 1 к приказу управления экологии и природных ресурсов Липецкой области
«Приложение А6. Реестр контейнерных площадок (по данным ОМС)

№ п/п	Данные о нахождении мест (площадок) накопления твердых коммунальных отходов							Данные о собственниках мест (площадок) накопления твердых коммунальных отходов				Организация (ИП), оказывающая услуги по сбору и транспортированию ТКО		Данные о технических характеристиках мест (площадок) накопления твердых коммунальных отходов					Контейнеры для несортированных отходов			Контейнеры для утилизируемых отходов (раздельный сбор)			Контейнеры для сбора крупногабаритных отходов			Статус (существующая/планируемая)	Совместное использование с другими МКД
	Муниципальное образование	Населенный пункт	Улица	Дом	Корпус/Строение	Широта	Долгота	Организационно-правовая форма балансодержателя (юридическое лицо - ЮЛ; индивидуальный предприниматель - ИП; физическое лицо - ФЛ)	для ЮЛ - Полное наименование организации для ИП - Фамилия, Имя, Отчество для ФЛ - Фамилия, Имя, Отчество	ИНН	ОГРН	Наименование	ИНН	Номер контейнерной площадки	Площадь, кв.м.	Тип подстилающей поверхности	Вид площадки	Материал ограждения	Кол-во	Емкость (отдельного контейнера)	Материал контейнера	Кол-во	Емкость (отдельного контейнера)	Материал контейнера	Кол-во	Емкость (отдельного контейнера) м3	Материал контейнера		
12502	Лебедянский муниципальный район	город ское поселение город Лебедянь	Интернациональная	9	в	53.011811	39.131008	ЮЛ	Администрация Лебедянского муниципального района	4811002246	1024800673270	ООО "РМК"	4813025295	299	4,00	бетон	Закрытая	Металл	4	0,75	Металл	-	-	-	0	-	-	существующая	Нет
12503	Лебедянский муниципальный район	город ское поселение город Лебедянь	Интернациональная	13	-	53.012167	39.131383	ЮЛ	Администрация Лебедянского муниципального района	4811002246	1024800673270	ООО "РМК"	4813025295	300	2,00	бетон	Закрытая	Металл	2	0,75	Металл	-	-	-	0	-	-	существующая	Нет
12504	Лебедянский муниципальный район	город ское поселение город Лебедянь	Интернациональная	66	-	53.017135	39.132681	ЮЛ	Администрация Лебедянского муниципального района	4811002246	1024800673270	ООО "РМК"	4813025295	301	2,00	бетон	Закрытая	Металл	1	0,75	Металл	-	-	-	0	-	-	существующая	Нет
12505	Лебедянский муниципальный район	город ское поселение город Лебедянь	Свердлова	1	-	53.010224	39.125920	ЮЛ	Администрация Лебедянского муниципального района	4811002246	1024800673270	ООО "РМК"	4813025295	302	2,00	бетон	Закрытая	Металл	2	0,75	Металл	-	-	-	0	-	-	существующая	Нет
12506	Лебедянский муниципальный район	город ское поселение город Лебедянь	Студенческая	10	а	53.026774	39.131447	ЮЛ	Администрация Лебедянского муниципального района	4811002246	1024800673270	ООО "РМК"	4813025295	304	2,00	бетон	Закрытая	Металл	2	0,75	Металл	1	0.75	металл	0	-	-	существующая	Нет
12507	Лебедянский муниципальный район	город ское поселение город Лебедянь	Студенческая	-	-	53.027378	39.133185	ЮЛ	Администрация Лебедянского муниципального района	4811002246	1024800673270	ООО "РМК"	4813025295	305	2,00	бетон	Закрытая	Металл	2	0,75	Металл	1	0.75	металл	0	-	-	существующая	Нет
12508	Лебедянский муниципальный район	город ское поселение город Лебедянь	Полевая	22	-	53.020061	39.101571	ЮЛ	Администрация Лебедянского муниципального района	4811002246	1024800673270	ООО "РМК"	4813025295	306	2,00	бетон	Закрытая	Металл	1	0,75	Металл	-	-	-	0	-	-	существующая	Нет
12509	Лебедянский муниципальный район	город ское поселение город Лебедянь	Полевая	36	-	53.022325	39.103260	ЮЛ	Администрация Лебедянского муниципального района	4811002246	1024800673270	ООО "РМК"	4813025295	307	2,00	бетон	Закрытая	Металл	1	0,75	Металл	-	-	-	0	-	-	существующая	Нет
12510	Лебедянский муниципальный район	город ское поселение город Лебедянь	Средняя	28	-	53.019438	39.107761	ЮЛ	Администрация Лебедянского муниципального района	4811002246	1024800673270	ООО "РМК"	4813025295	308	2,00	бетон	Закрытая	Металл	2	0,75	Металл	-	-	-	0	-	-	существующая	Нет
12511	Лебедянский муниципальный район	город ское поселение город Лебедянь	Алмазная	1	-	53.015928	39.106719	ЮЛ	Администрация Лебедянского муниципального района	4811002246	1024800673270	ООО "РМК"	4813025295	309	2,00	бетон	Закрытая	Металл	1	0,75	Металл	-	-	-	0	-	-	существующая	Нет
12512	Лебедянский муниципальный район	город ское поселение город Лебедянь	Алмазная	22	-	53.019335	39.109863	ЮЛ	Администрация Лебедянского муниципального района	4811002246	1024800673270	ООО "РМК"	4813025295	310	2,00	бетон	Закрытая	Металл	2	0,75	Металл	-	-	-	0	-	-	существующая	Нет
12513	Лебедянский муниципальный район	город ское поселение город Лебедянь	Мира	38	-	53.015077	39.109476	ЮЛ	Администрация Лебедянского муниципального района	4811002246	1024800673270	ООО "РМК"	4813025295	311	2,00	бетон	Закрытая	Металл	2	0,75	Металл	-	-	-	0	-	-	существующая	Да
12514	Лебедянский муниципальный район	город ское поселение город Лебедянь	Парковая	29	а	53.027617	39.159495	ЮЛ	Администрация Лебедянского муниципального района	4811002246	1024800673270	ООО "РМК"	4813025295	312	2,00	бетон	Закрытая	Металл	2	0,75	Металл	1	0.75	металл	0	-	-	существующая	Нет
12515	Лебедянский муниципальный район	город ское поселение город Лебедянь	Луговая	1	-	53.029058	39.163762	ЮЛ	Администрация Лебедянского муниципального района	4811002246	1024800673270	ООО "РМК"	4813025295	313	4,00	бетон	Закрытая	Металл	4	0,75	Металл	1	0.75	металл	0	-	-	существующая	Нет
12516	Лебедянский муниципальный район	город ское поселение город Лебедянь	Парковая	1	-	53.028706	39.165361	ЮЛ	Администрация Лебедянского муниципального района	4811002246	1024800673270	ООО "РМК"	4813025295	314	2,00	асфальт	Закрытая	Металл	2	0,75	Металл	-	-	-	0	-	-	существующая	Нет
12517	Лебедянский муниципальный район	город ское поселение город Лебедянь	Парковая	2	-	53.030455	39.166951	ЮЛ	Администрация Лебедянского муниципального района	4811002246	1024800673270	ООО "РМК"	4813025295	315	2,00	асфальт	Закрытая	Металл	2	0,75	Металл	-	-	-	0	-	-	существующая	Нет
12518	Лебедянский муниципальный район	город ское поселение город Лебедянь	Парковая	18	-	53.031164	39.163789	ЮЛ	Администрация Лебедянского муниципального района	4811002246	1024800673270	ООО "РМК"	4813025295	316	2,00	асфальт	Закрытая	Металл	2	0,75	Металл	-	-	-	0	-	-	существующая	Нет
12519	Лебедянский муниципальный район	город ское поселение город Лебедянь	Заводская	25	-	53.031803	39.163025	ЮЛ	Администрация Лебедянского муниципального района	4811002246	1024800673270	ООО "РМК"	4813025295	317	2,00	бетон	Закрытая	Металл	2	0,75	Металл	-	-	-	0	-	-	существующая	Нет
12520	Лебедянский муниципальный район	город ское поселение город Лебедянь	Строителей	1	а	53.031493	39.169940	ЮЛ	Администрация Лебедянского муниципального района	4811002246	1024800673270	ООО "РМК"	4813025295	318	4,00	бетон	Закрытая	Металл	4	0,75	Металл	1	0.75	металл	0	-	-	существующая	Нет
12521	Лебедянский муниципальный район	город ское поселение город Лебедянь	Шоссейный пр-д	70	-	53.02876	39.176103	ЮЛ	Администрация Лебедянского муниципального района	4811002246	1024800673270	ООО "РМК"	4813025295	319	2,00	бетон	Закрытая	Металл	1	0,75	Металл	-	-	-	0	-	-	существующая	Нет
12522	Лебедянский муниципальный район	город ское поселение город Лебедянь	Привокзальная	9	-	53.013561	39.164731	ЮЛ	Администрация Лебедянского муниципального района	4811002246	1024800673270	ООО "РМК"	4813025295	320	2,00	бетон	Закрытая	Металл	1	0,75	Металл	-	-	-	0	-	-	существующая	Нет
12523	Лебедянский муниципальный район	город ское поселение город Лебедянь	Мира	14	-	53.011749	39.128193	ЮЛ	Администрация Лебедянского муниципального района	4811002246	1024800673270	ООО "РМК"	4813025295	321	2,00	асфальт	Закрытая	Металл	2	0,75	Металл	-	-	-	0	-	-	существующая	Нет
12524	Лебедянский муниципальный район	город ское поселение город Лебедянь	Елецкая	-	-	53.00107	39.125592	ЮЛ	Администрация Лебедянского муниципального района	4811002246	1024800673270	ООО "РМК"	4813025295	322	4,00	асфальт	Закрытая	Металл	3	0,75	Металл	-	-	-	0	-	-	существующая	Нет
12525	Лебедянский муниципальный район	город ское поселение город Лебедянь	Интернациональная (Базарная площадь)	9	в	53.010237	39.130855	ЮЛ	Администрация Лебедянского муниципального района	4811002246	1024800673270	ООО "РМК"	4813025295	323	5,00	асфальт	Закрытая	Металл	5	0,75	Металл	-	-	-	0	-	-	существующая	Нет
12526	Лев-Толстовский муниципальный район	пос. Лев Толстой	2-ая Первомайская	27	-	53.205603	39.468906	ЮЛ	Администрация сельского поселения Лев-Толстовский сельсовет	4811007974	1064811000880	ООО "РМК"	4813025295	14-0001-04	4,50	асфальт	Открытая	Металл	1	1,10	Пластик	-	-	-	0	-	-	существующая	Нет
12527	Лев-Толстовский муниципальный район	пос. Лев Толстой	Садовая	31	-	53.20842	39.478165	ЮЛ	Администрация сельского поселения Лев-Толстовский сельсовет	4811007974	1064811000880	ООО "РМК"	4813025295	14-0002-04	4,50	Бетон	Открытая	Металл	1	1,10	Пластик	-	-	-	0	-	-	существующая	Нет
12528	Лев-Толстовский муниципальный район	пос. Лев Толстой	2-я Садовая	4	-	53.210365	39.473616	ЮЛ	Администрация сельского поселения Лев-Толстовский сельсовет	4811007974	1064811000880	ООО "РМК"	4813025295	14-0003-04	4,50	асфальт	Открытая	Без ограждения	1	1,10	Пластик	-	-	-	0	-	-	существующая	Нет
12529	Лев-Толстовский муниципальный район	пос. Лев Толстой	2-я Садовая	8	-	53.21011	39.475585	ЮЛ	Администрация сельского поселения Лев-Толстовский сельсовет	4811007974	1064811000880	ООО "РМК"	4813025295	14-0004-04	4,50	асфальт	Открытая	Без ограждения	2	1,10	Пластик	-	-	-	0	-	-	существующая	Нет
12530	Лев-Толстовский муниципальный район	пос. Лев Толстой	Молодежная	10	-	53.22	39.453778	ЮЛ	Администрация сельского поселения Лев-Толстовский сельсовет	4811007974	1064811000880	ООО "РМК"	4813025295	14-0005-04	4,50	асфальт	Открытая	железобетон	2	1,10	Пластик	-	-	-	0	-	-	существующая	Нет
12531	Лев-Толстовский муниципальный район	пос. Лев Толстой	Гагарина	3	-	53.21753	39.448014	ЮЛ	Администрация сельского поселения Лев-Толстовский сельсовет	4811007974	1064811000880	ООО "РМК"	4813025295	14-0006-04	4,50	асфальт	Открытая	Без ограждения	1	1,10	Пластик	-	-	-	0	-	-	существующая	Нет
12532	Лев-Толстовский муниципальный район	пос. Лев Толстой	Гагарина	7	-	53.217629	39.448715	ЮЛ	Администрация сельского поселения Лев-Толстовский сельсовет	4811007974	1064811000880	ООО "РМК"	4813025295	14-0007-04	4,50	асфальт	Открытая	Без ограждения	1	1,10	Пластик	-	-	-	0	-	-	существующая	Нет
12533	Лев-Толстовский муниципальный район	пос. Лев Толстой	Гагарина	8	-	53.216789	39.449181	ЮЛ	Администрация сельского поселения Лев-Толстовский сельсовет	4811007974	1064811000880	ООО "РМК"	4813025295	14-0008-04	4,50	асфальт	Открытая	Без ограждения	1	1,10	Пластик	-	-	-	0	-	-	существующая	Нет
12534	Лев-Толстовский муниципальный район	пос. Лев Толстой	Гагарина	9	-	53.217873	39.449570	ЮЛ	Администрация сельского поселения Лев-Толстовский сельсовет	4811007974	1064811000880	ООО "РМК"	4813025295	14-0009-04	4,50	асфальт	Открытая	Без ограждения	2	1,10	Пластик	-	-	-	0	-	-	существующая	Нет
12535	Лев-Толстовский муниципальный район	пос. Лев Толстой	Гагарина	14	-	53.216877	39.451778	ЮЛ	Администрация сельского поселения Лев-Толстовский сельсовет	4811007974	1064811000880	ООО "РМК"	4813025295	14-0010-04	4,50	асфальт	Открытая	Без ограждения	2	1,10	Пластик	-	-	-	0	-	-	существующая	Нет
12536	Лев-Толстовский муниципальный район	пос. Лев Толстой	Гагарина	16	-	53.216768	39.452579	ЮЛ	Администрация сельского поселения Лев-Толстовский сельсовет	4811007974	1064811000880	ООО "РМК"	4813025295	14-0011-04	4,50	асфальт	Открытая	Без ограждения	1	1,10	Пластик	-	-	-	0	-	-	существующая	Нет
12537	Лев-Толстовский муниципальный район	пос. Лев Толстой	Гагарина	17	-	53.217596	39.451749	ЮЛ	Администрация сельского поселения Лев-Толстовский сельсовет	4811007974	1064811000880	ООО "РМК"	4813025295	14-0012-04	4,50	асфальт	Открытая	Без ограждения	1	1,10	Пластик	-	-	-	0	-	-	существующая	Нет
12538	Лев-Толстовский муниципальный район	пос. Лев Толстой	Гагарина	23	-	53.217721	39.454545	ЮЛ	Администрация сельского поселения Лев-Толстовский сельсовет	4811007974	1064811000880	ООО "РМК"	4813025295	14-0013-04	6,00	асфальт	Открытая	Металл	3	1,10	Пластик	-	-	-	0	-	-	существующая	Нет
12539	Лев-Толстовский муниципальный район	пос. Лев Толстой	Гагарина	20	-	53.216665	39.453557	ЮЛ	Администрация сельского поселения Лев-Толстовский сельсовет	4811007974	1064811000880	ООО "РМК"	4813025295	14-0014-04	4,50	асфальт	Открытая	Без ограждения	1	1,10	Пластик	-	-	-	0	-	-	существующая	Нет
12540	Лев-Толстовский муниципальный район	пос. Лев Толстой	Гагарина	22	-	53.216736	39.454568	ЮЛ	Администрация сельского поселения Лев-Толстовский сельсовет	4811007974	1064811000880	ООО "РМК"	4813025295	14-0015-04	4,50	бетон	Открытая	Без ограждения	2	1,10	Пластик	-	-	-	0	-	-	существующая	Нет
12541	Лев-Толстовский муниципальный район	пос. Лев Толстой	Гагарина	24	-	53.217018	39.457239	ЮЛ	Администрация сельского поселения Лев-Толстовский сельсовет	4811007974	1064811000880	ООО "РМК"	4813025295	14-0016-04	4,50	асфальт	Открытая	Металл	1	1,10	Пластик	-	-	-	0	-	-	существующая	Нет
12542	Лев-Толстовский муниципальный район	пос. Лев Толстой	Гагарина	27	-	53.217654	39.456607	ЮЛ	Администрация сельского поселения Лев-Толстовский сельсовет	4811007974	1064811000880	ООО "РМК"	4813025295	14-0017-04	4,50	асфальт	Открытая	Металл	2	1,10	Пластик	-	-	-	0	-	-	существующая	Нет
12543	Лев-Толстовский муниципальный район	пос. Лев Толстой	Железнодорожная	13	-	53.211172	39.437025	ЮЛ	Администрация сельского поселения Лев-Толстовский сельсовет	4811007974	1064811000880	ООО "РМК"	4813025295	14-0018-04	4,50	асфальт	Открытая	Без ограждения	1	1,10	Пластик	-	-	-	0	-	-	существующая	Нет
12544	Лев-Толстовский муниципальный район	пос. Лев Толстой	Железнодорожная	11	-	53.210979	39.436834	ЮЛ	Администрация сельского поселения Лев-Толстовский сельсовет	4811007974	1064811000880	ООО "РМК"	4813025295	14-0019-04	4,50	асфальт	Открытая	Металл	1	1,10	Пластик	-	-	-	0	-	-	существующая	Нет
12545	Лев-Толстовский муниципальный район	пос. Лев Толстой	Железнодорожная	19	-	53.212127	39.437584	ЮЛ	Администрация сельского поселения Лев-Толстовский сельсовет	4811007974	1064811000880	ООО "РМК"	4813025295	14-0020-04	4,50	асфальт	Открытая	Металл	1	1,10	Пластик	-	-	-	0	-	-	существующая	Нет
12546	Лев-Толстовский муниципальный район	пос. Лев Толстой	Железнодорожная	21	-	53.212603	39.437909	ЮЛ	Администрация сельского поселения Лев-Толстовский сельсовет	4811007974	1064811000880	ООО "РМК"	4813025295	14-0021-04	4,50	асфальт	Открытая	Металл	2	1,10	Пластик	-	-	-	0	-	-	существующая	Нет
12547	Лев-Толстовский муниципальный район	пос. Лев Толстой	Железнодорожная	27	-	53.213641	39.437551	ЮЛ	Администрация сельского поселения Лев-Толстовский сельсовет	4811007974	1064811000880	ООО "РМК"	4813025295	14-0022-04	4,50	асфальт	Открытая	Металл	2	1,10	Пластик	-	-	-	0	-	-	существующая	Нет
12548	Лев-Толстовский муниципальный район	пос. Лев Толстой	Заводская	20	-	53.214646	39.463090	ЮЛ	Администрация сельского поселения Лев-Толстовский сельсовет	4811007974	1064811000880	ООО "РМК"	4813025295	14-0023-04	4,50	асфальт	Открытая	Металл	1	1,10	Пластик	-	-	-	0	-	-	существующая	Нет

Приложение 1 к приказу управления экологии и природных ресурсов Липецкой области
«Приложение А6. Реестр контейнерных площадок (по данным ОМС)

№ п/п	Данные о нахождении мест (площадок) накопления твердых коммунальных отходов							Данные о собственниках мест (площадок) накопления твердых коммунальных отходов				Организация (ИП), оказывающая услуги по сбору и транспортированию ТКО		Данные о технических характеристиках мест (площадок) накопления твердых коммунальных отходов					Контейнеры для несортированных отходов			Контейнеры для утилизируемых отходов (раздельный сбор)			Контейнеры для сбора крупногабаритных отходов			Статус (существующая/планируемая)	Совместное использование с другими МКД
	Муниципальное образование	Населенный пункт	Улица	Дом	Корпус/Строение	Широта	Долгота	Организационно-правовая форма балансодержателя (юридическое лицо - ЮЛ; индивидуальный предприниматель - ИП; физическое лицо - ФЛ)	для ЮЛ - Полное наименование организации для ИП - Фамилия, Имя, Отчество для ФЛ - Фамилия, Имя, Отчество	ИНН	ОГРН	Наименование	ИНН	Номер контейнерной площадки	Площадь, кв.м.	Тип подстилающей поверхности	Вид площадки	Материал ограждения	Кол-во	Емкость (отдельного контейнера)	Материал контейнера	Кол-во	Емкость (отдельного контейнера)	Материал контейнера	Кол-во	Емкость (отдельного контейнера) м3	Материал контейнера		
12549	Лев-Толстовский муниципальный район	пос. Лев Толстой	Интернациональная	29	-	53.213039	39.441416	ЮЛ	Администрация сельского поселения Лев-Толстовский сельсовет	4811007974	1064811000880	ООО "РМК"	4813025295	14-0024-04	4,50	асфальт	Открытая	Без ограждения	1	1,10	Пластик	-	-	-	0	-	-	существующая	Нет
12550	Лев-Толстовский муниципальный район	пос. Лев Толстой	Интернациональная	32	-	53.213128	39.442194	ЮЛ	Администрация сельского поселения Лев-Толстовский сельсовет	4811007974	1064811000880	ООО "РМК"	4813025295	14-0025-04	4,50	асфальт	Открытая	Без ограждения	1	1,10	Пластик	-	-	-	0	-	-	существующая	Нет
12551	Лев-Толстовский муниципальный район	пос. Лев Толстой	Коммунистическая	21	-	53.214409	39.446293	ЮЛ	Администрация сельского поселения Лев-Толстовский сельсовет	4811007974	1064811000880	ООО "РМК"	4813025295	14-0026-04	4,50	асфальт	Открытая	Без ограждения	1	1,10	Пластик	-	-	-	0	-	-	существующая	Нет
12552	Лев-Толстовский муниципальный район	пос. Лев Толстой	Коммунистическая	23	-	53.215547	39.446083	ЮЛ	Администрация сельского поселения Лев-Толстовский сельсовет	4811007974	1064811000880	ООО "РМК"	4813025295	14-0027-04	4,50	асфальт	Открытая	Без ограждения	1	1,10	Пластик	-	-	-	0	-	-	существующая	Нет
12553	Лев-Толстовский муниципальный район	пос. Лев Толстой	Коммунистическая	25	-	53.215491	39.446024	ЮЛ	Администрация сельского поселения Лев-Толстовский сельсовет	4811007974	1064811000880	ООО "РМК"	4813025295	14-0028-04	4,50	асфальт	Открытая	Без ограждения	1	1,10	Пластик	-	-	-	0	-	-	существующая	Нет
12554	Лев-Толстовский муниципальный район	пос. Лев Толстой	Коммунистическая	28	-	53.21831	39.447167	ЮЛ	Администрация сельского поселения Лев-Толстовский сельсовет	4811007974	1064811000880	ООО "РМК"	4813025295	14-0029-04	4,50	асфальт	Открытая	Без ограждения	1	1,10	Пластик	-	-	-	0	-	-	существующая	Нет
12555	Лев-Толстовский муниципальный район	пос. Лев Толстой	Володарского	31	-	53.212924	39.449220	ЮЛ	Администрация сельского поселения Лев-Толстовский сельсовет	4811007974	1064811000880	ООО "РМК"	4813025295	14-0030-04	4,50	асфальт	Открытая	Без ограждения	1	1,10	Пластик	-	-	-	0	-	-	существующая	Нет
12556	Лев-Толстовский муниципальный район	пос. Лев Толстой	Льва Толстого	47	-	53.209572	39.451697	ЮЛ	Администрация сельского поселения Лев-Толстовский сельсовет	4811007974	1064811000880	ООО "РМК"	4813025295	14-0031-04	4,50	асфальт	Открытая	Без ограждения	1	1,10	Пластик	-	-	-	0	-	-	существующая	Нет
12557	Лев-Толстовский муниципальный район	пос. Лев Толстой	Л Толстого	125	-	53.210497	39.462360	ЮЛ	Администрация сельского поселения Лев-Толстовский сельсовет	4811007974	1064811000880	ООО "РМК"	4813025295	14-0032-04	4,50	бетон	Открытая	Без ограждения	1	1,10	Пластик	-	-	-	0	-	-	существующая	Нет
12558	Лев-Толстовский муниципальный район	пос. Лев Толстой	Левашовка	114	-	53.203643	39.482703	ЮЛ	Администрация сельского поселения Лев-Толстовский сельсовет	4811007974	1064811000880	ООО "РМК"	4813025295	14-0033-04	4,50	асфальт	Открытая	Металл	1	1,10	Пластик	-	-	-	0	-	-	существующая	Нет
12559	Лев-Толстовский муниципальный район	пос. Лев Толстой	МГорького	4	-	53.211611	39.454418	ЮЛ	Администрация сельского поселения Лев-Толстовский сельсовет	4811007974	1064811000880	ООО "РМК"	4813025295	14-0034-04	4,50	асфальт	Открытая	Металл	1	1,10	Пластик	-	-	-	0	-	-	существующая	Нет
12560	Лев-Толстовский муниципальный район	пос. Лев Толстой	МГорького	10	-	53.212898	39.455138	ЮЛ	Администрация сельского поселения Лев-Толстовский сельсовет	4811007974	1064811000880	ООО "РМК"	4813025295	14-0035-04	4,50	асфальт	Открытая	Без ограждения	2	1,10	Пластик	-	-	-	0	-	-	существующая	Нет
12561	Лев-Толстовский муниципальный район	пос. Лев Толстой	МГорького	9	-	53.213114	39.453281	ЮЛ	Администрация сельского поселения Лев-Толстовский сельсовет	4811007974	1064811000880	ООО "РМК"	4813025295	14-0036-04	4,50	асфальт	Открытая	Без ограждения	1	1,10	Пластик	-	-	-	0	-	-	существующая	Нет
12562	Лев-Толстовский муниципальный район	пос. Лев Толстой	МГорького	14	-	53.214277	39.454935	ЮЛ	Администрация сельского поселения Лев-Толстовский сельсовет	4811007974	1064811000880	ООО "РМК"	4813025295	14-0037-04	4,50	Бетон	Открытая	Без ограждения	1	1,10	Пластик	-	-	-	0	-	-	существующая	Нет
12563	Лев-Толстовский муниципальный район	пос. Лев Толстой	МГорького	15	-	53.21433	39.453920	ЮЛ	Администрация сельского поселения Лев-Толстовский сельсовет	4811007974	1064811000880	ООО "РМК"	4813025295	14-0038-04	4,50	Бетон	Открытая	Без ограждения	1	1,10	Пластик	-	-	-	0	-	-	существующая	Нет

Приложение 1 к приказу управления экологии и природных ресурсов Липецкой области
«Приложение А6. Реестр контейнерных площадок (по данным ОМС)

№ п/п	Данные о нахождении мест (площадок) накопления твердых коммунальных отходов							Данные о собственниках мест (площадок) накопления твердых коммунальных отходов				Организация (ИП), оказывающая услуги по сбору и транспортированию ТКО		Данные о технических характеристиках мест (площадок) накопления твердых коммунальных отходов					Контейнеры для несортированных отходов			Контейнеры для утилизируемых отходов (раздельный сбор)			Контейнеры для сбора крупногабаритных отходов			Статус (существующая/планируемая)	Совместное использование с другими МКД
	Муниципальное образование	Населенный пункт	Улица	Дом	Корпус/Строение	Широта	Долгота	Организационно-правовая форма балансодержателя (юридическое лицо - ЮЛ; индивидуальный предприниматель - ИП; физическое лицо - ФЛ)	для ЮЛ - Полное наименование организации для ИП - Фамилия, Имя, Отчество для ФЛ - Фамилия, Имя, Отчество	ИНН	ОГРН	Наименование	ИНН	Номер контейнерной площадки	Площадь, кв.м.	Тип подстилающей поверхности	Вид площадки	Материал ограждения	Кол-во	Емкость (отдельного контейнера)	Материал контейнера	Кол-во	Емкость (отдельного контейнера)	Материал контейнера	Кол-во	Емкость (отдельного контейнера) м3	Материал контейнера		
12564	Лев-Толстовский муниципальный район	пос. Лев Толстой	МГорького	18	-	53.215645	39.455455	ЮЛ	Администрация сельского поселения Лев-Толстовский сельсовет	4811007974	1064811000880	ООО "РМК"	4813025295	14-0039-04	4,50	Бетон	Открытая	железобетон	1	1,10	Пластик	-	-	-	0	-	-	существующая	Нет
12565	Лев-Толстовский муниципальный район	пос. Лев Толстой	МГорького	24	-	53.218047	39.456570	ЮЛ	Администрация сельского поселения Лев-Толстовский сельсовет	4811007974	1064811000880	ООО "РМК"	4813025295	14-0040-04	4,50	Бетон	Открытая	железобетон	2	1,10	Пластик	-	-	-	0	-	-	существующая	Да
12566	Лев-Толстовский муниципальный район	пос. Лев Толстой	МГорького	21	-	53.218457	39.454512	ЮЛ	Администрация сельского поселения Лев-Толстовский сельсовет	4811007974	1064811000880	ООО "РМК"	4813025295	14-0041-04	4,50	Бетон	Открытая	Без ограждения	2	1,10	Пластик	-	-	-	0	-	-	существующая	Нет
12567	Лев-Толстовский муниципальный район	пос. Лев Толстой	МГорького	23	-	53.218922	39.454806	ЮЛ	Администрация сельского поселения Лев-Толстовский сельсовет	4811007974	1064811000880	ООО "РМК"	4813025295	14-0042-04	4,50	Бетон	Открытая	железобетон	2	1,10	Пластик	-	-	-	0	-	-	существующая	Да
12568	Лев-Толстовский муниципальный район	пос. Лев Толстой	МГорького	27	-	53.220279	39.454566	ЮЛ	Администрация сельского поселения Лев-Толстовский сельсовет	4811007974	1064811000880	ООО "РМК"	4813025295	14-0043-04	4,50	асфальт	Открытая	железобетон	2	1,10	Пластик	-	-	-	0	-	-	существующая	Нет
12569	Лев-Толстовский муниципальный район	пос. Лев Толстой	МГорького	26	-	53.21842	39.456520	ЮЛ	Администрация сельского поселения Лев-Толстовский сельсовет	4811007974	1064811000880	ООО "РМК"	4813025295	14-0044-04	4,50	асфальт	Открытая	Металл	2	1,10	Пластик	-	-	-	0	-	-	существующая	Нет
12570	Лев-Толстовский муниципальный район	пос. Лев Толстой	МГорького	28	-	53.219946	39.455966	ЮЛ	Администрация сельского поселения Лев-Толстовский сельсовет	4811007974	1064811000880	ООО "РМК"	4813025295	14-0045-04	4,50	асфальт	Открытая	Без ограждения	1	1,10	Пластик	-	-	-	0	-	-	существующая	Нет
12571	Лев-Толстовский муниципальный район	пос. Лев Толстой	МГорького	30	-	53.221413	39.455663	ЮЛ	Администрация сельского поселения Лев-Толстовский сельсовет	4811007974	1064811000880	ООО "РМК"	4813025295	14-0046-04	4,50	асфальт	Открытая	Без ограждения	2	1,10	Пластик	-	-	-	0	-	-	существующая	Нет
12572	Лев-Толстовский муниципальный район	пос. Лев Толстой	Молодежная	2	-	53.220063	39.450147	ЮЛ	Администрация сельского поселения Лев-Толстовский сельсовет	4811007974	1064811000880	ООО "РМК"	4813025295	14-0047-04	4,50	асфальт	Открытая	железобетон	2	1,10	Пластик	-	-	-	0	-	-	существующая	Да
12573	Лев-Толстовский муниципальный район	пос. Лев Толстой	Молодежная	3	-	53.218728	39.451840	ЮЛ	Администрация сельского поселения Лев-Толстовский сельсовет	4811007974	1064811000880	ООО "РМК"	4813025295	14-0048-04	4,50	асфальт	Открытая	Без ограждения	2	1,10	Пластик	-	-	-	0	-	-	существующая	Нет
12574	Лев-Толстовский муниципальный район	пос. Лев Толстой	Молодежная	4	-	53.219744	39.451793	ЮЛ	Администрация сельского поселения Лев-Толстовский сельсовет	4811007974	1064811000880	ООО "РМК"	4813025295	14-0049-04	4,50	асфальт	Открытая	Металл	1	1,10	Пластик	-	-	-	0	-	-	существующая	Нет
12575	Лев-Толстовский муниципальный район	пос. Лев Толстой	Молодежная	8	-	53.220108	39.452677	ЮЛ	Администрация сельского поселения Лев-Толстовский сельсовет	4811007974	1064811000880	ООО "РМК"	4813025295	14-0050-04	4,50	асфальт	Открытая	Без ограждения	1	1,10	Пластик	-	-	-	0	-	-	существующая	Нет
12576	Лев-Толстовский муниципальный район	пос. Лев Толстой	Молодежная	9	-	53.21878	39.453448	ЮЛ	Администрация сельского поселения Лев-Толстовский сельсовет	4811007974	1064811000880	ООО "РМК"	4813025295	14-0051-04	4,50	асфальт	Открытая	Без ограждения	1	1,10	Пластик	-	-	-	0	-	-	существующая	Да
12577	Лев-Толстовский муниципальный район	пос. Лев Толстой	переулок Молодежный	7	-	53.220452	39.448217	ЮЛ	Администрация сельского поселения Лев-Толстовский сельсовет	4811007974	1064811000880	ООО "РМК"	4813025295	14-0052-04	6,00	бетон	Открытая	Без ограждения	3	1,10	Пластик	-	-	-	0	-	-	существующая	Да
12578	Лев-Толстовский муниципальный район	пос. Лев Толстой	Пионерская	76	-	53.216662	39.461582	ЮЛ	Администрация сельского поселения Лев-Толстовский сельсовет	4811007974	1064811000880	ООО "РМК"	4813025295	14-0053-04	4,50	бетон	Открытая	железобетон	2	1,10	Пластик	-	-	-	0	-	-	существующая	Нет
12579	Лев-Толстовский муниципальный район	пос. Лев Толстой	Привокзальная	7	-	53.208996	39.447129	ЮЛ	Администрация сельского поселения Лев-Толстовский сельсовет	4811007974	1064811000880	ООО "РМК"	4813025295	14-0054-04	4,50	асфальт	Открытая	Без ограждения	1	1,10	Пластик	-	-	-	0	-	-	существующая	Да
12580	Лев-Толстовский муниципальный район	пос. Лев Толстой	Привокзальная	17	-	53.208867	39.449543	ЮЛ	Администрация сельского поселения Лев-Толстовский сельсовет	4811007974	1064811000880	ООО "РМК"	4813025295	14-0055-04	4,50	бетон	Открытая	Без ограждения	1	1,10	Пластик	-	-	-	0	-	-	существующая	Нет
12581	Лев-Толстовский муниципальный район	пос. Лев Толстой	Привокзальная	23	-	53.209547	39.452906	ЮЛ	Администрация сельского поселения Лев-Толстовский сельсовет	4811007974	1064811000880	ООО "РМК"	4813025295	14-0056-04	4,50	бетон	Открытая	металл	1	1,10	Пластик	-	-	-	0	-	-	существующая	Нет
12582	Лев-Толстовский муниципальный район	пос. Лев Толстой	Привокзальная	29	-	53.209628	39.455823	ЮЛ	Администрация сельского поселения Лев-Толстовский сельсовет	4811007974	1064811000880	ООО "РМК"	4813025295	14-0057-04	4,50	асфальт	Открытая	Металл	1	1,10	Пластик	-	-	-	0	-	-	существующая	Нет
12583	Лев-Толстовский муниципальный район	пос. Лев Толстой	Привокзальная	33	-	53.209696	39.457601	ЮЛ	Администрация сельского поселения Лев-Толстовский сельсовет	4811007974	1064811000880	ООО "РМК"	4813025295	14-0058-04	4,50	бетон	Открытая	Без ограждения	1	1,10	Пластик	-	-	-	0	-	-	существующая	Нет
12584	Лев-Толстовский муниципальный район	пос. Лев Толстой	Пушкина	2	-	53.208088	39.435452	ЮЛ	Администрация сельского поселения Лев-Толстовский сельсовет	4811007974	1064811000880	ООО "РМК"	4813025295	14-0059-04	4,50	асфальт	Открытая	Металл	2	1,10	Пластик	-	-	-	0	-	-	существующая	Нет
12585	Лев-Толстовский муниципальный район	пос. Лев Толстой	Пушкина	20	-	53.206682	39.435694	ЮЛ	Администрация сельского поселения Лев-Толстовский сельсовет	4811007974	1064811000880	ООО "РМК"	4813025295	14-0060-04	4,50	асфальт	Открытая	Без ограждения	2	1,10	Пластик	-	-	-	0	-	-	существующая	Нет
12586	Лев-Толстовский муниципальный район	пос. Лев Толстой	Пушкина	32	-	53.207732	39.437056	ЮЛ	Администрация сельского поселения Лев-Толстовский сельсовет	4811007974	1064811000880	ООО "РМК"	4813025295	14-0061-04	4,50	бетон	Открытая	Без ограждения	1	1,10	Пластик	-	-	-	0	-	-	существующая	Да
12587	Лев-Толстовский муниципальный район	пос. Лев Толстой	Садовая	24	-	53.207822	39.471357	ЮЛ	Администрация сельского поселения Лев-Толстовский сельсовет	4811007974	1064811000880	ООО "РМК"	4813025295	14-0062-04	4,50	бетон	Открытая	Металл	2	1,10	Пластик	-	-	-	0	-	-	существующая	Нет
12588	Лев-Толстовский муниципальный район	пос. Лев Толстой	Садовая	28	-	53.208637	39.471778	ЮЛ	Администрация сельского поселения Лев-Толстовский сельсовет	4811007974	1064811000880	ООО "РМК"	4813025295	14-0063-04	8,00	асфальт	Открытая	Металл	4	1,10	Пластик	-	-	-	0	-	-	существующая	Нет
12589	Лев-Толстовский муниципальный район	пос. Лев Толстой	Садовая	38	-	53.207757	39.473438	ЮЛ	Администрация сельского поселения Лев-Толстовский сельсовет	4811007974	1064811000880	ООО "РМК"	4813025295	14-0064-04	8,00	бетон	Открытая	Без ограждения	4	1,10	Пластик	-	-	-	0	-	-	существующая	Нет
12590	Лев-Толстовский муниципальный район	пос. Лев Толстой	Садовая	42	-	53.208165	39.475638	ЮЛ	Администрация сельского поселения Лев-Толстовский сельсовет	4811007974	1064811000880	ООО "РМК"	4813025295	14-0065-04	4,50	бетон	Открытая	железобетон	1	1,10	Пластик	-	-	-	0	-	-	существующая	Нет
12591	Лев-Толстовский муниципальный район	пос. Лев Толстой	Садовая	46	-	53.207349	39.476376	ЮЛ	Администрация сельского поселения Лев-Толстовский сельсовет	4811007974	1064811000880	ООО "РМК"	4813025295	14-0066-04	4,50	асфальт	Открытая	железобетон	1	1,10	Пластик	-	-	-	0	-	-	существующая	Нет
12592	Лев-Толстовский муниципальный район	пос. Лев Толстой	Советская	6	-	53.207316	39.441100	ЮЛ	Администрация сельского поселения Лев-Толстовский сельсовет	4811007974	1064811000880	ООО "РМК"	4813025295	14-0067-04	4,50	асфальт	Открытая	Без ограждения	2	1,10	Пластик	-	-	-	0	-	-	существующая	Нет
12593	Лев-Толстовский муниципальный район	пос. Лев Толстой	Советская	10	-	53.207377	39.443093	ЮЛ	Администрация сельского поселения Лев-Толстовский сельсовет	4811007974	1064811000880	ООО "РМК"	4813025295	14-0068-04	4,50	асфальт	Открытая	Без ограждения	2	1,10	Пластик	-	-	-	0	-	-	существующая	Нет
12594	Лев-Толстовский муниципальный район	пос. Лев Толстой	Совхозная	3	-	53.211315	39.474445	ЮЛ	Администрация сельского поселения Лев-Толстовский сельсовет	4811007974	1064811000880	ООО "РМК"	4813025295	14-0069-04	4,50	асфальт	Открытая	Без ограждения	1	1,10	Пластик	-	-	-	0	-	-	существующая	Нет
12595	Лев-Толстовский муниципальный район	пос. Лев Толстой	Центральная	1	-	53.209204	39.444877	ЮЛ	Администрация сельского поселения Лев-Толстовский сельсовет	4811007974	1064811000880	ООО "РМК"	4813025295	14-0070-04	4,50	асфальт	Открытая	Без ограждения	2	1,10	Пластик	-	-	-	0	-	-	существующая	Нет

Приложение 1 к приказу управления экологии и природных ресурсов Липецкой области
«Приложение А6. Реестр контейнерных площадок (по данным ОМС)

№ п/п	Данные о нахождении мест (площадок) накопления твердых коммунальных отходов							Данные о собственниках мест (площадок) накопления твердых коммунальных отходов				Организация (ИП), оказывающая услуги по сбору и транспортированию ТКО		Данные о технических характеристиках мест (площадок) накопления твердых коммунальных отходов					Контейнеры для несортированных отходов			Контейнеры для утилизируемых отходов (раздельный сбор)			Контейнеры для сбора крупногабаритных отходов			Статус (существующая/планируемая)	Совместное использование с другими МКД
	Муниципальное образование	Населенный пункт	Улица	Дом	Корпус/Строение	Широта	Долгота	Организационно-правовая форма балансодержателя (юридическое лицо - ЮЛ; индивидуальный предприниматель - ИП; физическое лицо - ФЛ)	для ЮЛ - Полное наименование организации для ИП - Фамилия, Имя, Отчество для ФЛ - Фамилия, Имя, Отчество	ИНН	ОГРН	Наименование	ИНН	Номер контейнерной площадки	Площадь, кв.м.	Тип подстилающей поверхности	Вид площадки	Материал ограждения	Кол-во	Емкость (отдельного контейнера)	Материал контейнера	Кол-во	Емкость (отдельного контейнера)	Материал контейнера	Кол-во	Емкость (отдельного контейнера) м3	Материал контейнера		
12596	Лев-Толстовский муниципальный район	пос. Лев Толстой	Центральная	3	-	53.209254	39.445881	ЮЛ	Администрация сельского поселения Лев-Толстовский сельсовет	4811007974	1064811000880	ООО "РМК"	4813025295	14-0071-04	4,50	асфальт	Открытая	железобетон	2	1,10	Пластик	-	-	-	0	-	-	существующая	Нет
12597	Лев-Толстовский муниципальный район	пос. Лев Толстой	Центральная	5	-	53.209335	39.446627	ЮЛ	Администрация сельского поселения Лев-Толстовский сельсовет	4811007974	1064811000880	ООО "РМК"	4813025295	14-0072-04	4,50	асфальт	Открытая	железобетон	2	1,10	Пластик	-	-	-	0	-	-	существующая	Нет
12598	Лев-Толстовский муниципальный район	пос. Лев Толстой	Центральная	11	-	53.209416	39.448322	ЮЛ	Администрация сельского поселения Лев-Толстовский сельсовет	4811007974	1064811000880	ООО "РМК"	4813025295	14-0073-04	4,50	асфальт	Открытая	железобетон	1	1,10	Пластик	-	-	-	0	-	-	существующая	Нет
12599	Лев-Толстовский муниципальный район	пос. Лев Толстой	Центральная	13	-	53.209422	39.448548	ЮЛ	Администрация сельского поселения Лев-Толстовский сельсовет	4811007974	1064811000880	ООО "РМК"	4813025295	14-0074-04	4,50	асфальт	Открытая	Без ограждения	1	1,10	Пластик	-	-	-	0	-	-	существующая	Нет
12600	Лев-Толстовский муниципальный район	пос. Лев Толстой	Красноармейский проезд	11	-	53.211511	39.442153	ЮЛ	Прокуратура Липецкой области	4826012053	1064811000880	ООО "РМК"	4813025295	14-0075-04	4,50	иное	Открытая	Без ограждения	1	1,10	пластик	-	-	-	0	-	-	существующая	Нет
12601	Лев-Толстовский муниципальный район	пос. Лев Толстой	Привокзальная	13	-	53.208967	39.448394	ЮЛ	Белгородский региональный центр связи - структурное подразделение Дирекции управления эксплуатационной	-	1037739877295	ООО "РМК"	4813025295	14-0076-04	4,50	бетон	Открытая	Без ограждения	1	0,75	металл	-	-	-	0	-	-	существующая	Нет
12602	Лев-Толстовский муниципальный район	пос. Лев Толстой	Привокзальная	1	а	53.208891	39.443154	ЮЛ	локомотивное депо Елец-Северный - структурное подразделение Юго-Восточной дирекции тяги структурного подразделения Липецкий тяги - филиала	7708503727	-	ООО "РМК"	4813025295	14-0077-04	4,50	бетон	Открытая	Без ограждения	1	0,75	металл	-	-	-	0	-	-	существующая	Нет
12603	Лев-Толстовский муниципальный район	пос. Лев Толстой	Привокзальная	1	-	53.208891	39.443154	ЮЛ	Эксплуатационное локомотивное депо Елец-Северный - структурное подразделение Юго-Восточной дирекции тяги структурное подразделение Липецкий тяги - филиала	-	1037739877295	ООО "РМК"	4813025295	14-0078-04	4,50	бетон	Открытая	Без ограждения	1	0,75	Металл	-	-	-	0	-	-	существующая	Нет
12604	Лев-Толстовский муниципальный район	пос. Лев Толстой	Пионерская	-	-	53.209078	39.453194	ЮЛ	Елецкая дистанция гражданских сооружений - структурное подразделение Елецкая дистанция	-	1037739877295	ООО "РМК"	4813025295	14-0079-04	4,50	бетон	Открытая	Без ограждения	2	0,75	Металл	-	-	-	0	-	-	существующая	Нет
12605	Лев-Толстовский муниципальный район	пос. Лев Толстой	Комарова	4	-	53.210298	39.434517	ЮЛ	Елецкая дистанция гражданских сооружений - структурное подразделение Елецкая дистанция	-	1037739877295	ООО "РМК"	4813025295	14-0080-04	4,50	бетон	Открытая	Без ограждения	2	0,75	Металл	-	-	-	0	-	-	существующая	Нет
12606	Лев-Толстовский муниципальный район	пос. Лев Толстой	Привокзальная	-	-	53.208485	39.447063	ЮЛ	Елецкая дистанция гражданских сооружений - структурное подразделение Елецкая дистанция	-	1037739877295	ООО "РМК"	4813025295	14-0081-04	4,50	грунт	Открытая	Без ограждения	1	0,75	Металл	-	-	-	0	-	-	существующая	Нет
12607	Лев-Толстовский муниципальный район	пос. Лев Толстой	Льва Толстого	116	-	53.211215	39.461495	ЮЛ	Администрация сельского поселения Лев-Толстовский сельсовет	4811007974	1064811000880	ООО "РМК"	4813025295	14-0104-04	6,00	бетон	Открытая	Металл	4	1,10	Пластик	-	-	-	0	-	-	существующая	Нет
12608	Лев-Толстовский муниципальный район	пос. Лев Толстой	Льва Толстого, Здание бывших	-	-	53.208976	39.452069	ЮЛ	Елецкая дистанция инфратерритории	-	1037739877895	ООО "РМК"	4813025295	14-0082-04	4,50	Бетон	Открытая	Без ограждения	3	0,75	Металл	-	-	-	0	-	-	существующая	Нет
12609	Лев-Толстовский муниципальный район	пос. Лев Толстой	Л. Толстого (магазин "Свежее мясо","Исток-Фуд","Дом и Дом)	83	-	53.210549	39.451521	ИП	Струкова Татьяна Анатольевна	-	317482700006401	ООО "РМК"	4813025295	14-0083-04	8,00	Бетон	Открытая	Без ограждения	6	0,75	Металл	-	-	-	0	-	-	существующая	Нет
12610	Лев-Толстовский муниципальный район	пос. Лев Толстой	Молодежная	6	-	53.221508	39.450340	ЮЛ	МБОУ им. Льва Толстого	4812001252	1034800020650	ООО "РМК"	4813025295	14-0084-04	4,50	Бетон	Открытая	Пластик	2	1,10	Пластик	-	-	-	0	-	-	существующая	Нет
12611	Лев-Толстовский муниципальный район	пос. Лев Толстой	переулок Советский	-	-	53.206095	39.446625	ЮЛ	МБДОУ д/с "Колосок"	4812001894	1024800550609	ООО "РМК"	4813025295	14-0085-04	4,50	асфальт	Открытая	Металл	2	1,10	Пластик	-	-	-	0	-	-	существующая	Нет
12612	Лев-Толстовский муниципальный район	пос. Лев Толстой	Садовая	40	а	53.207986	39.47387	ЮЛ	МБОУ п. Льва Толстого	4812001894	1024800550609	ООО "РМК"	4813025295	14-0086-04	4,50	асфальт	Открытая	Пластик	2	1,10	Пластик	-	-	-	0	-	-	существующая	Нет
12613	Лев-Толстовский муниципальный район	пос. Лев Толстой	Володарского, МБДОУ "Радуга"	47	а	53.212958	39.452599	ЮЛ	МБДОУ д/с"Радуга"	4812001943	1024800550785	ООО "РМК"	4813025295	14-0088-04	4,50	Бетон	Открытая	Без ограждения	2	1,10	Пластик	-	-	-	0	-	-	существующая	Нет
12614	Лев-Толстовский муниципальный район	пос. Лев Толстой	Володарского	29	-	53.212595	39.448502	ЮЛ	МБУ "Служба по обеспечению деятельности ОМС"	4811012974	11048110000733	ООО "РМК"	4813025295	14-0089-04	4,50	грунт	Открытая	Без ограждения	1	1,10	Пластик	-	-	-	0	-	-	существующая	Нет
12615	Лев-Толстовский муниципальный район	пос. Лев Толстой	Железнодорожная	33	-	53.213321	39.438830	ЮЛ	ГУЗ "Лев-Толстовская РБ"	-	1034800020056	ООО "РМК"	4813025295	14-0090-04	8,00	асфальт	Открытая	Без ограждения	2	1,10	Пластик	-	-	-	0	-	-	существующая	Да
12616	Лев-Толстовский муниципальный район	пос. Лев Толстой	Комсомольская	84	-	53.214516	39.458674	ЮЛ	ОГБУ "Лев-Толстовская СББЖ"	4812002619	-	ООО "РМК"	4813025295	14-0091-04	4,50	Бетон	Открытая	Без ограждения	1	1,10	Пластик	-	-	-	0	-	-	существующая	Нет
12617	Лев-Толстовский муниципальный район	пос. Лев Толстой	Слонского	14	-	53.212886	39.445859	ЮЛ	МАУ "Лев-Толстовский МЦКД"	4811009700	1044800020165	ООО "РМК"	4813025295	14-0092-04	4,50	Асфальт	Открытая	Металл	1	1,10	Пластик	-	-	-	0	-	-	существующая	Нет
12618	Лев-Толстовский муниципальный район	пос. Лев Толстой	Льва Толстого	85	-	53.210525	39.453512	ЮЛ	ООО "Лев Толстойбытсервис"	4812000178	-	ООО "РМК"	4813025295	14-0093-04	4,50	Бетон	Открытая	Без ограждения	1	1,10	Пластик	-	-	-	0	-	-	существующая	Нет
12619	Лев-Толстовский муниципальный район	пос. Лев Толстой	Привокзальная	12	-	53.208914	39.447722	ЮЛ	Филиал ФГБУК "Государственный музей Л. Н. Толстого" "Мемориальный музей памяти Л. Н. Толстого "Астапово"	7704024716	1024800550807	ООО "РМК"	4813025295	14-0094-04	4,50	асфальт	Открытая	Металл	1	1,10	Пластик	-	-	-	0	-	-	существующая	Нет

Приложение 1 к приказу управления экологии и природных ресурсов Липецкой области
«Приложение А6. Реестр контейнерных площадок (по данным ОМС)

№ п/п	Данные о нахождении мест (площадок) накопления твердых коммунальных отходов							Данные о собственниках мест (площадок) накопления твердых коммунальных отходов				Организация (ИП), оказывающая услуги по сбору и транспортированию ТКО		Данные о технических характеристиках мест (площадок) накопления твердых коммунальных отходов					Контейнеры для несортированных отходов			Контейнеры для утилизируемых отходов (раздельный сбор)			Контейнеры для сбора крупногабаритных отходов			Статус (существующая/планируемая)	Совместное использование с другими МКД
	Муниципальное образование	Населенный пункт	Улица	Дом	Корпус/Строение	Широта	Долгота	Организационно-правовая форма балансодержателя (юридическое лицо - ЮЛ; индивидуальный предприниматель - ИП; физическое лицо - ФЛ)	для ЮЛ - Полное наименование организации для ИП - Фамилия, Имя, Отчество для ФЛ - Фамилия, Имя, Отчество	ИНН	ОГРН	Наименование	ИНН	Номер контейнерной площадки	Площадь, кв.м.	Тип подстилающей поверхности	Вид площадки	Материал ограждения	Кол-во	Емкость (отдельного контейнера)	Материал контейнера	Кол-во	Емкость (отдельного контейнера)	Материал контейнера	Кол-во	Емкость (отдельного контейнера) м3	Материал контейнера		
12620	Лев-Толстовский муниципальный район	с. Новочемоданово	Школьная	1	-	53.25042	39.699550	ЮЛ	МБОУ с. Новочемоданово	4812001929	1024800550631	ООО "РМК"	4813025295	14-0003-05	4,50	щебень	Открытая	Без ограждения	1	1,10	Пластик	-	-	-	0	-	-	существующая	Нет
12621	Лев-Толстовский муниципальный район	пос. Лев Толстой	МГорького	20	-	53.217094	39.456163	ЮЛ	Администрация сельского поселения Лев-Толстовский сельсовет	4811007974	1064811000880	ООО "РМК"	4813025295	14-0095-04	4,50	асфальт	Открытая	Без ограждения	2	1,10	Пластик	-	-	-	0	-	-	существующая	Нет
12622	Лев-Толстовский муниципальный район	пос. Лев Толстой	М Горького	22	-	53.217934	39.456016	ЮЛ	Администрация сельского поселения Лев-Толстовский сельсовет	4811007974	1064811000880	ООО "РМК"	4813025295	14-0096-04	4,50	асфальт	Открытая	Металл	2	1,10	Пластик	-	-	-	0	-	-	существующая	Нет
12623	Лев-Толстовский муниципальный район	пос. Лев Толстой	Гагарина	19	-	53.218058	39.453107	ЮЛ	Администрация сельского поселения Лев-Толстовский сельсовет	4811007974	1064811000880	ООО "РМК"	4813025295	14-0097-04	4,50	асфальт	Открытая	Металл	3	1,10	Пластик	-	-	-	0	-	-	существующая	Нет
12624	Лев-Толстовский муниципальный район	пос. Лев Толстой	Гагарина	15	-	53.217683	39.451713	ЮЛ	Администрация сельского поселения Лев-Толстовский сельсовет	4811007974	1064811000880	ООО "РМК"	4813025295	14-0098-04	4,50	асфальт	Открытая	Металл	1	1,10	Пластик	-	-	-	0	-	-	существующая	Нет
12625	Лев-Толстовский муниципальный район	пос. Лев Толстой	2-я Садовая	7	-	53.209288	39.474223	ЮЛ	Администрация сельского поселения Лев-Толстовский сельсовет	4811007974	1064811000880	ООО "РМК"	4813025295	14-0099-04	4,50	бетон	Открытая	Металл	2	1,10	Пластик	-	-	-	0	-	-	существующая	Да
12626	Лев-Толстовский муниципальный район	пос. Лев Толстой	Пионерская	5	-	53.216071	39.448	ЮЛ	ООО "Лев-Толстовский молочный завод"	-	1114811000985	ООО "РМК"	4813025295	14-0111-04	4,50	бетон	Открытая	Металл	2	1,10	Пластик	-	-	-	0	-	-	существующая	Нет
12627	Лев-Толстовский муниципальный район	пос. Лев Толстой	Володарского (Кинотеатр)	24	-	53.211871	39.450478	ЮЛ	Администрация сельского поселения Лев-Толстовский сельсовет	4811007974	1064811000880	ООО "РМК"	4813025295	14-0100-04	4,50	грунт	Открытая	Без ограждения	1	1,10	Пластик	-	-	-	0	-	-	существующая	Да
12628	Лев-Толстовский муниципальный район	пос. Лев Толстой	Горького (военкомат)	6	-	53.212097	39.454685	ЮЛ	Администрация сельского поселения Лев-Толстовский сельсовет	4811007974	1064811000880	ООО "РМК"	4813025295	14-0101-04	8,00	бетон	Открытая	Без ограждения	4	1,10	Пластик	-	-	-	0	-	-	существующая	Да
12629	Лев-Толстовский муниципальный район	пос. Лев Толстой	Володарского	64	-	53.213411	39.461571	ЮЛ	Администрация сельского поселения Лев-Толстовский сельсовет	4811007974	1064811000880	ООО "РМК"	4813025295	14-0102-04	8,00	бетон	Открытая	Металл	4	1,10	Пластик	-	-	-	0	-	-	существующая	Да
12630	Лев-Толстовский муниципальный район	пос. Лев Толстой	8 Марта	59	-	53.213055	39.462136	ЮЛ	Администрация сельского поселения Лев-Толстовский сельсовет	4811007974	1064811000880	ООО "РМК"	4813025295	14-0103-04	4,50	Бетон	Открытая	Металл	2	1,10	Пластик	-	-	-	0	-	-	существующая	Да
12631	Лев-Толстовский муниципальный район	пос. Лев Толстой	Пионерская	46	-	53.216067	39.455662	ЮЛ	Администрация сельского поселения Лев-Толстовский сельсовет	4811007974	1064811000880	ООО "РМК"	4813025295	14-0105-04	4,50	бетон	Открытая	Металл	2	1,10	Пластик	-	-	-	0	-	-	существующая	Да
12632	Лев-Толстовский муниципальный район	пос. Лев Толстой	Пионерский проезд	5	-	53.215056	39.458190	ЮЛ	Администрация сельского поселения Лев-Толстовский сельсовет	4811007974	1064811000880	ООО "РМК"	4813025295	14-0106-04	4,50	бетон	Открытая	Металл	2	1,10	Пластик	-	-	-	0	-	-	существующая	Да
12633	Лев-Толстовский муниципальный район	пос. Лев Толстой	Комсомольская	75	-	53.214921	39.454786	ЮЛ	Администрация сельского поселения Лев-Толстовский сельсовет	4811007974	1064811000880	ООО "РМК"	4813025295	14-0107-04	4,50	бетон	Открытая	Без ограждения	2	1,10	Пластик	-	-	-	0	-	-	существующая	Да
12634	Лев-Толстовский муниципальный район	пос. Лев Толстой	Заводская	2	-	53.214258	39.460621	ЮЛ	Администрация сельского поселения Лев-Толстовский сельсовет	4811007974	1064811000880	ООО "РМК"	4813025295	14-0108-04	4,50	бетон	Открытая	Металл	2	1,10	Пластик	-	-	-	0	-	-	существующая	Нет
12635	Лев-Толстовский муниципальный район	пос. Лев Толстой	Пионерская	74	-	53.216337	39.460615	ЮЛ	Администрация сельского поселения Лев-Толстовский сельсовет	4811007974	1064811000880	ООО "РМК"	4813025295	14-0109-04	4,50	бетон	Открытая	Металл	2	1,10	Пластик	-	-	-	0	-	-	существующая	Нет
12636	Лев-Толстовский муниципальный район	пос. Лев Толстой	Пионерская	63	-	53.216006	39.462051	ЮЛ	Администрация сельского поселения Лев-Толстовский сельсовет	4811007974	1064811000880	ООО "РМК"	4813025295	14-0110-04	4,50	Бетон	Открытая	Металл	1	1,10	Пластик	-	-	-	0	-	-	существующая	Да
12637	Лев-Толстовский муниципальный район	пос. Лев Толстой	Комсомольская	23	-	53.214875	39.44726	ЮЛ	Администрация сельского поселения Лев-Толстовский сельсовет	4811007974	1064811000880	ООО "РМК"	4813025295	14-0112--04	4,50	асфальт	Открытая	Металл	1	1,10	Пластик	-	-	-	0	-	-	существующая	Да
12638	Лев-Толстовский муниципальный район	пос. Лев Толстой	Слонского	10	-	53.213557	39.445020	ЮЛ	Отдел образования, ОБУ "ЦСЗН", ДШИ	-	1034800020529	ООО "РМК"	4813025295	14-0113-04	4,50	асфальт	Открытая	Металл	4	1,10	Пластик	-	-	-	0	-	-	существующая	Нет
12639	Лев-Толстовский муниципальный район	пос. Лев Толстой	Калинина	9	-	53.208677	39.429578	ЮЛ	Администрация сельского поселения Лев-Толстовский сельсовет	4811007974	1064811000880	ООО "РМК"	4813025295	14-0114-04	4,50	бетон	Открытая	Металл	2	1,10	Пластик	-	-	-	0	-	-	существующая	Да
12640	Лев-Толстовский муниципальный район	пос. Лев Толстой	Липецкая	3	-	53.206536	39.428346	ЮЛ	Администрация сельского поселения Лев-Толстовский сельсовет	4811007974	1064811000880	ООО "РМК"	4813025295	14-0115-04	8,00	бетон	Открытая	Металл	4	1,10	Пластик	-	-	-	0	-	-	существующая	Нет
12641	Лев-Толстовский муниципальный район	пос. Лев Толстой	Данковская	10	-	53.206536	39.428346	ЮЛ	Администрация сельского поселения Лев-Толстовский сельсовет	4811007974	1064811000880	ООО "РМК"	4813025295	14-0116-04	8,00	бетон	Открытая	Металл	4	1,10	Пластик	-	-	-	0	-	-	существующая	Нет
12642	Лев-Толстовский муниципальный район	пос. Лев Толстой	Данковская	17	-	53.207928	39.422663	ЮЛ	Администрация сельского поселения Лев-Толстовский сельсовет	4811007974	1064811000880	ООО "РМК"	4813025295	14-0117-04	8,00	бетон	Открытая	Металл	4	1,10	Пластик	-	-	-	0	-	-	существующая	Нет
12643	Лев-Толстовский муниципальный район	пос. Лев Толстой	Липецкая	37	-	53.206303	39.419247	ЮЛ	Администрация сельского поселения Лев-Толстовский сельсовет	4811007974	1064811000880	ООО "РМК"	4813025295	14-0118-04	4,50	асфальт	Открытая	Металл	2	1,10	Пластик	-	-	-	0	-	-	существующая	Нет
12644	Лев-Толстовский муниципальный район	пос. Лев Толстой	Липецкая	23	-	53.20628	39.421836	ЮЛ	Администрация сельского поселения Лев-Толстовский сельсовет	4811007974	1064811000880	ООО "РМК"	4813025295	14-0119-04	4,50	асфальт	Открытая	Металл	2	1,10	Пластик	-	-	-	0	-	-	существующая	Да

Приложение 1 к приказу управления экологии и природных ресурсов Липецкой области
«Приложение А6. Реестр контейнерных площадок (по данным ОМС)

№ п/п	Данные о нахождении мест (площадок) накопления твердых коммунальных отходов							Данные о собственниках мест (площадок) накопления твердых коммунальных отходов				Организация (ИП), оказывающая услуги по сбору и транспортированию ТКО		Данные о технических характеристиках мест (площадок) накопления твердых коммунальных отходов					Контейнеры для несортированных отходов			Контейнеры для утилизируемых отходов (раздельный сбор)			Контейнеры для сбора крупногабаритных отходов			Статус (существующая/планируемая)	Совместное использование с другими МКД
	Муниципальное образование	Населенный пункт	Улица	Дом	Корпус/Строение	Широта	Долгота	Организационно-правовая форма балансодержателя (юридическое лицо - ЮЛ; индивидуальный предприниматель - ИП; физическое лицо - ФЛ)	для ЮЛ - Полное наименование организации для ИП - Фамилия, Имя, Отчество для ФЛ - Фамилия, Имя, Отчество	ИНН	ОГРН	Наименование	ИНН	Номер контейнерной площадки	Площадь, кв.м.	Тип подстилающей поверхности	Вид площадки	Материал ограждения	Кол-во	Емкость (отдельного контейнера)	Материал контейнера	Кол-во	Емкость (отдельного контейнера)	Материал контейнера	Кол-во	Емкость (отдельного контейнера) м3	Материал контейнера		
12645	Лев-Толстовский муниципальный район	пос. Лев Толстой	Кирпичного завода	5	-	53.204964	39.457079	ЮЛ	Администрация сельского поселения Лев-Толстовский сельсовет	4811007974	1064811000880	ООО "РМК"	4813025295	14-0120-04	4,50	асфальт	Открытая	Металл	1	1,10	Пластик	-	-	-	0	-	-	существующая	Нет
12646	Лев-Толстовский муниципальный район	пос. Лев Толстой	Пионерская	30	-	53.216122	39.452889	ЮЛ	Администрация сельского поселения Лев-Толстовский сельсовет	4811007974	1064811000880	ООО "РМК"	4813025295	14-0121-04	4,50	асфальт	Открытая	Металл	2	1,10	Пластик	-	-	-	0	-	-	существующая	Нет
12647	Лев-Толстовский муниципальный район	пос. Лев Толстой	Международная	67	-	53.214199	39.457088	ЮЛ	Администрация сельского поселения Лев-Толстовский сельсовет	4811007974	1064811000880	ООО "РМК"	4813025295	14-0122-04	4,50	асфальт	Открытая	Металл	2	1,10	Пластик	-	-	-	0	-	-	существующая	Нет
12648	Лев-Толстовский муниципальный район	пос. Лев Толстой	Володарского	10	-	53.211911	39.445009	ЮЛ	Администрация сельского поселения Лев-Толстовский сельсовет	4811007974	1064811000880	ООО "РМК"	4813025295	14-0123-04	4,50	асфальт	Открытая	Без ограждения	2	1,10	Пластик	-	-	-	0	-	-	существующая	Нет
12649	Лев-Толстовский муниципальный район	пос. Лев Толстой	Пионерская	68	-	53.216222	39.459217	ЮЛ	Администрация сельского поселения Лев-Толстовский сельсовет	4811007974	1064811000880	ООО "РМК"	4813025295	14-0124-04	4,50	асфальт	Открытая	Металл	1	1,10	Пластик	-	-	-	0	-	-	существующая	Нет
12650	Лев-Толстовский муниципальный район	пос. Лев Толстой	Садовая	20	-	53.208621	39.470375	ЮЛ	Администрация сельского поселения Лев-Толстовский сельсовет	4811007974	1064811000880	ООО "РМК"	4813025295	14-0150-04	4,50	асфальт	Открытая	Металл	1	1,10	Пластик	-	-	-	0	-	-	существующая	Да
12651	Лев-Толстовский муниципальный район	пос. Лев Толстой	Полежаева	10	-	53.223339	39.432823	ЮЛ	Администрация сельского поселения Лев-Толстовский сельсовет	4811007974	1064811000880	ООО "РМК"	4813025295	14-0125-04	4,50	грунт	Открытая	Металл	1	1,10	Пластик	-	-	-	0	-	-	существующая	Да
12652	Лев-Толстовский муниципальный район	пос. Лев Толстой	Льва Толстого	89	-	53.210264	39.4544745	ИП	ИП Филатов Н.Н.	-	413481106400020	ООО "РМК"	4813025295	14-0126-04	4,50	тротуарная плитка	Открытая	Без ограждения	2	0,75	Металл	-	-	-	0	-	-	существующая	Нет
12653	Лев-Толстовский муниципальный район	пос. Лев Толстой	переулок Лев-Толстовский	75	-	53.210725	39.449992	ЮЛ	Чаплыгинский районный суд Липецкой области	-	1024800835322	ООО "РМК"	4813025295	14-0127-04	4,50	грунт	Открытая	Без ограждения	1	1,10	Пластик	-	-	-	0	-	-	существующая	Нет
12654	Лев-Толстовский муниципальный район	пос. Лев Толстой	Володарского	19	-	53.212171	39.445875	ИП	Филиал ОГУП "Липецкфармация" центральная районная аптека № 17	-	1024840823689	ООО "РМК"	4813025295	14-0128-04	4,50	бетон	Открытая	Без ограждения	2	0,50	Пластик	-	-	-	0	-	-	существующая	Нет
12655	Лев-Толстовский муниципальный район	пос. Лев Толстой	Привокзальная	15	-	53.208976	39.448894	ЮЛ	Филиал ОГУП "Липецкфармация" центральная районная аптека № 17	-	1024840823689	ООО "РМК"	4813025295	14-0129-04	4,50	бетон	Открытая	Металл	1	0,50	Пластик	-	-	-	0	-	-	существующая	Нет
12656	Лев-Толстовский муниципальный район	пос. Лев Толстой	Льва Толстого	90	-	53.209653	39.454744	ЮЛ	МОВО по Данковскому и Лев-Толстовскому районам - филиала ФГКУ УМО ВКГ России по Липецкой области	-	1124823013248	ООО "РМК"	4813025295	14-0130-04	4,50	асфальт	Открытая	Металл	1	0,75	Металл	-	-	-	0	-	-	существующая	Нет
12657	Лев-Толстовский муниципальный район	пос. Лев Толстой	Комарова	55	-	53.21549	39.438286	ЮЛ	Администрация сельского поселения Лев-Толстовский сельсовет	4811007974	1064811000880	ООО "РМК"	4813025295	14-0131-04	4,50	асфальт	Открытая	Без ограждения	2	1,10	Пластик	-	-	-	0	-	-	существующая	Нет
12658	Лев-Толстовский муниципальный район	пос. Лев Толстой	9-ое Мая	17	-	53.21839	39.444853	ЮЛ	Администрация сельского поселения Лев-Толстовский сельсовет	4811007974	1064811000880	ООО "РМК"	4813025295	14-0132-04	4,50	асфальт	Открытая	Металл	2	1,10	Пластик	-	-	-	0	-	-	существующая	Да
12659	Лев-Толстовский муниципальный район	пос. Лев Толстой	9-ое Мая	5	-	53.218299	39.441921	ЮЛ	Администрация сельского поселения Лев-Толстовский сельсовет	4811007974	1064811000880	ООО "РМК"	4813025295	14-0133-04	4,50	асфальт	Открытая	Металл	1	1,10	Пластик	-	-	-	0	-	-	существующая	Нет

Приложение 1 к приказу управления экологии и природных ресурсов Липецкой области
«Приложение А6. Реестр контейнерных площадок (по данным ОМС)

№ п/п	Данные о нахождении мест (площадок) накопления твердых коммунальных отходов							Данные о собственниках мест (площадок) накопления твердых коммунальных отходов				Организация (ИП), оказывающая услуги по сбору и транспортированию ТКО		Данные о технических характеристиках мест (площадок) накопления твердых коммунальных отходов					Контейнеры для несортированных отходов			Контейнеры для утилизируемых отходов (раздельный сбор)			Контейнеры для сбора крупногабаритных отходов			Статус (существующая/планируемая)	Совместное использование с другими МКД
	Муниципальное образование	Населенный пункт	Улица	Дом	Корпус/Строение	Широта	Долгота	Организационно-правовая форма балансодержателя (юридическое лицо - ЮЛ; индивидуальный предприниматель - ИП; физическое лицо - ФЛ)	для ЮЛ - Полное наименование организации для ИП - Фамилия, Имя, Отчество для ФЛ - Фамилия, Имя, Отчество	ИНН	ОГРН	Наименование	ИНН	Номер контейнерной площадки	Площадь, кв.м.	Тип подстилающей поверхности	Вид площадки	Материал ограждения	Кол-во	Емкость (отдельного контейнера)	Материал контейнера	Кол-во	Емкость (отдельного контейнера)	Материал контейнера	Кол-во	Емкость (отдельного контейнера) м3	Материал контейнера		
12660	Лев-Толстовский муниципальный район	пос. Лев Толстой	Красноармейская	23	-	53.213621	39.441406	ЮЛ	Администрация сельского поселения Лев-Толстовский сельсовет	4811007974	1064811000880	ООО "РМК"	4813025295	14-0134-04	4,50	асфальт	Открытая	Металл	1	1,10	Пластик	-	-	-	0	-	-	существующая	Нет
12661	Лев-Толстовский муниципальный район	пос. Лев Толстой	М-Красноармейская	33	-	53.218433	39.440823	ЮЛ	Администрация сельского поселения Лев-Толстовский сельсовет	4811007974	1064811000880	ООО "РМК"	4813025295	14-0135-04	4,50	асфальт	Открытая	Металл	1	1,10	Пластик	-	-	-	0	-	-	существующая	Нет
12662	Лев-Толстовский муниципальный район	пос. Лев Толстой	М-Красноармейская	57	-	53.219937	39.441098	ЮЛ	Администрация сельского поселения Лев-Толстовский сельсовет	4811007974	1064811000880	ООО "РМК"	4813025295	14-0136-04	4,50	асфальт	Открытая	Металл	1	1,10	Пластик	-	-	-	0	-	-	существующая	Да
12663	Лев-Толстовский муниципальный район	пос. Лев Толстой	М-Красноармейская	15	-	53.216644	39.440416	ЮЛ	Администрация сельского поселения Лев-Толстовский сельсовет	4811007974	1064811000880	ООО "РМК"	4813025295	14-0137-04	4,50	асфальт	Открытая	Металл	1	1,10	Пластик	-	-	-	0	-	-	существующая	Да
12664	Лев-Толстовский муниципальный район	пос. Лев Толстой	Красноармейская	43	-	53.215732	39.442677	ЮЛ	Администрация сельского поселения Лев-Толстовский сельсовет	4811007974	1064811000880	ООО "РМК"	4813025295	14-0138-04	4,50	асфальт	Открытая	Металл	2	1,10	Пластик	-	-	-	0	-	-	существующая	Да
12665	Лев-Толстовский муниципальный район	пос. Лев Толстой	М- Красноармейская	4	-	53.214827	39.439546	ЮЛ	Администрация сельского поселения Лев-Толстовский сельсовет	4811007974	1064811000880	ООО "РМК"	4813025295	14-0139-04	4,50	асфальт	Открытая	Металл	1	1,10	Пластик	-	-	-	0	-	-	существующая	Нет
12666	Лев-Толстовский муниципальный район	пос. Лев Толстой	Слонского	9	-	53.213844	39.442983	ЮЛ	Администрация сельского поселения Лев-Толстовский сельсовет	4811007974	1064811000880	ООО "РМК"	4813025295	14-0140-04	4,50	асфальт	Открытая	Металл	1	1,10	Пластик	-	-	-	0	-	-	существующая	Да
12667	Лев-Толстовский муниципальный район	пос. Лев Толстой	Слонского	21	-	53.213803	39.444708	ЮЛ	Администрация сельского поселения Лев-Толстовский сельсовет	4811007974	1064811000880	ООО "РМК"	4813025295	14-0141-04	4,50	асфальт	Открытая	Металл	1	1,10	Пластик	-	-	-	0	-	-	существующая	Нет
12668	Лев-Толстовский муниципальный район	пос. Лев Толстой	Володарского	4	-	53.211835	39.443897	ЮЛ	Администрация сельского поселения Лев-Толстовский сельсовет	4811007974	1064811000880	ООО "РМК"	4813025295	14-0142-04	4,50	асфальт	Открытая	Металл	1	1,10	Пластик	-	-	-	0	-	-	существующая	Да
12669	Лев-Толстовский муниципальный район	пос. Лев Толстой	Володарского	53	-	53.211991	39.452283	ЮЛ	Администрация сельского поселения Лев-Толстовский сельсовет	4811007974	1064811000880	ООО "РМК"	4813025295	14-0143-04	4,50	асфальт	Открытая	Металл	1	1,10	Пластик	-	-	-	0	-	-	существующая	Да
12670	Лев-Толстовский муниципальный район	пос. Лев Толстой	Интернациональная	1	-	53.209958	39.445373	ЮЛ	Администрация сельского поселения Лев-Толстовский сельсовет	4811007974	1064811000880	ООО "РМК"	4813025295	14-0144-04	4,50	асфальт	Открытая	Металл	1	1,10	Пластик	-	-	-	0	-	-	существующая	Да
12671	Лев-Толстовский муниципальный район	пос. Лев Толстой	Ленина	29	-	53.205113	39.439121	ЮЛ	Администрация сельского поселения Лев-Толстовский сельсовет	4811007974	1064811000880	ООО "РМК"	4813025295	14-0145-04	4,50	асфальт	Открытая	Металл	1	1,10	Пластик	-	-	-	0	-	-	существующая	Нет
12672	Лев-Толстовский муниципальный район	пос. Лев Толстой	Ленина	76	-	53.205466	39.447277	ЮЛ	Администрация сельского поселения Лев-Толстовский сельсовет	4811007974	1064811000880	ООО "РМК"	4813025295	14-0146-04	4,50	асфальт	Открытая	Металл	2	1,10	Пластик	-	-	-	0	-	-	существующая	Нет
12673	Лев-Толстовский муниципальный район	пос. Лев Толстой	Кирпичного завода	7	-	53.204423	39.459286	ЮЛ	Администрация сельского поселения Лев-Толстовский сельсовет	4811007974	1064811000880	ООО "РМК"	4813025295	14-0147-04	4,50	асфальт	Открытая	Металл	1	1,10	Пластик	-	-	-	0	-	-	существующая	Нет
12674	Лев-Толстовский муниципальный район	пос. Лев Толстой	Кирпичного завода	8	-	53.204785	39.455632	ЮЛ	Администрация сельского поселения Лев-Толстовский сельсовет	4811007974	1064811000880	ООО "РМК"	4813025295	14-0148-04	4,50	асфальт	Открытая	Металл	1	1,10	Пластик	-	-	-	0	-	-	существующая	Да
12675	Лев-Толстовский муниципальный район	пос. Лев Толстой	2-ая Первомайская	7	-	53.207234	39.466089	ЮЛ	Администрация сельского поселения Лев-Толстовский сельсовет	4811007974	1064811000880	ООО "РМК"	4813025295	14-0149-04	4,50	асфальт	Открытая	Металл	1	1,10	Пластик	-	-	-	0	-	-	существующая	Нет
12676	Лев-Толстовский муниципальный район	с. Золотуха	Золотуха	35	-	53.178194	39.264488	ЮЛ	Администрация сельского поселения Остро-Каменский сльсовет	4812001020	1034800020826	ООО "РМК"	4813025295	14-0001-07	4,50	грунт	Открытая	Металл	1	1,10	Пластик	-	-	-	0	-	-	существующая	Нет
12677	Лев-Толстовский муниципальный район	пос. Лев Толстой	Лебедянский проезд	1	-	53.205176	39.434638	ЮЛ	Администрация сельского поселения Лев-Толстовский сельсовет	4811007974	1064811000880	ООО "РМК"	4813025295	14-0151-04	4,50	асфальт	Открытая	Металл	1	1,10	Пластик	-	-	-	0	-	-	существующая	Нет
12678	Лев-Толстовский муниципальный район	пос. Лев Толстой	Советская	3	-	53.206281	39.435907	ЮЛ	Администрация сельского поселения Лев-Толстовский сельсовет	4811007974	1064811000880	ООО "РМК"	4813025295	14-0152-04	4,50	асфальт	Открытая	Металл	1	1,10	Пластик	-	-	-	0	-	-	существующая	Нет
12679	Лев-Толстовский муниципальный район	пос. Лев Толстой	Коммунистическая	15	-	53.212803	39.446289	ЮЛ	Администрация сельского поселения Лев-Толстовский сельсовет	4811007974	1064811000880	ООО "РМК"	4813025295	14-0153-04	4,50	щебень	Открытая	Без ограждения	1	1,10	Пластик	-	-	-	0	-	-	существующая	Нет
12680	Лев-Толстовский муниципальный район	пос. Лев Толстой	МКрасноармейская	40	а	53.219179	39.442592	ЮЛ	Администрация сельского поселения Лев-Толстовский сельсовет	4811007974	1064811000880	ООО "РМК"	4813025295	14-0154-04	4,50	щебень	Открытая	Без ограждения	1	1,10	Пластик	-	-	-	0	-	-	существующая	Нет
12681	Лев-Толстовский муниципальный район	пос. Лев Толстой	Пионерская	1	-	53.21628	39.44791	ИП	И. П. Гукасян А. Р.	481202457890	-	ООО "РМК"	4813025295	14-0155-04	5,10	Бетон	Открытая	Металл	2	1,10	Пластик	-	-	-	0	-	-	существующая	Нет

Приложение 1 к приказу управления экологии и природных ресурсов Липецкой области
«Приложение А6. Реестр контейнерных площадок (по данным ОМС)

№ п/п	Данные о нахождении мест (площадок) накопления твердых коммунальных отходов							Данные о собственниках мест (площадок) накопления твердых коммунальных отходов				Организация (ИП), оказывающая услуги по сбору и транспортированию ТКО		Данные о технических характеристиках мест (площадок) накопления твердых коммунальных отходов					Контейнеры для несортированных отходов			Контейнеры для утилизируемых отходов (раздельный сбор)			Контейнеры для сбора крупногабаритных отходов			Статус (существующая/планируемая)	Совместное использование с другими МКД
	Муниципальное образование	Населенный пункт	Улица	Дом	Корпус/Строение	Широта	Долгота	Организационно-правовая форма балансодержателя (юридическое лицо - ЮЛ; индивидуальный предприниматель - ИП; физическое лицо - ФЛ)	для ЮЛ - Полное наименование организации для ИП - Фамилия, Имя, Отчество для ФЛ - Фамилия, Имя, Отчество	ИНН	ОГРН	Наименование	ИНН	Номер контейнерной площадки	Площадь, кв.м.	Тип подстилающей поверхности	Вид площадки	Материал ограждения	Кол-во	Емкость (отдельного контейнера)	Материал контейнера	Кол-во	Емкость (отдельного контейнера)	Материал контейнера	Кол-во	Емкость (отдельного контейнера) м3	Материал контейнера		
12682	Лев-Толстовский муниципальный район	пос. Лев Толстой	Пионерская	10	-	53.216047	39.449804	ЮЛ	Администрация сельского поселения Лев-Толстовский сельсовет	4811007974	1064811000880	ООО "РМК"	4813025295	14-0156-04	4,50	бетон	Открытая	Металл	2	1,10	Пластик	-	-	-	0	-	-	существующая	Нет
12683	Лев-Толстовский муниципальный район	пос. Лев Толстой	Комарова	83	-	53.219839	39.439655	ЮЛ	Администрация сельского поселения Лев-Толстовский сельсовет	4811007974	1064811000880	ООО "РМК"	4813025295	14-0157-04	4,50	Асфальт	Открытая	Металл	2	1,10	Пластик	-	-	-	0	-	-	существующая	Нет
12684	Лев-Толстовский муниципальный район	пос. Лев Толстой	Комарова	6	-	53.210415	39.434118	ЮЛ	Администрация сельского поселения Лев-Толстовский сельсовет	4811007974	1064811000880	ООО "РМК"	4813025295	14-0158-04	4,50	асфальт	Открытая	Металл	2	1,10	Пластик	-	-	-	0	-	-	существующая	Нет
12685	Лев-Толстовский муниципальный район	пос. Лев Толстой	Острокамеская	7	-	53.204555	39.422854	ЮЛ	Администрация сельского поселения Лев-Толстовский сельсовет	4811007974	1064811000880	ООО "РМК"	4813025295	14-0159-04	4,50	бетон	Открытая	Металл	2	1,10	Пластик	-	-	-	0	-	-	существующая	Нет
12686	Лев-Толстовский муниципальный район	пос. Лев Толстой	Пушкина	21	-	53.206254	39.434344	ЮЛ	Администрация сельского поселения Лев-Толстовский сельсовет	4811007974	1064811000880	ООО "РМК"	4813025295	14-0160-04	4,50	асфальт	Открытая	Металл	2	1,10	Пластик	-	-	-	0	-	-	существующая	Нет
12687	Лев-Толстовский муниципальный район	пос. Лев Толстой	Пушкина	4	-	53.207723	39.434502	ЮЛ	Администрация сельского поселения Лев-Толстовский сельсовет	4811007974	1064811000880	ООО "РМК"	4813025295	14-0161-04	4,50	асфальт	Открытая	Металл	2	1,10	Пластик	-	-	-	0	-	-	существующая	Нет
12688	Лев-Толстовский муниципальный район	пос. Лев Толстой	Ленина	48	-	53.205308	39.442627	ЮЛ	Администрация сельского поселения Лев-Толстовский сельсовет	4811007974	1064811000880	ООО "РМК"	4813025295	14-0162-04	4,50	бетон	Открытая	Металл	1	1,10	Пластик	-	-	-	0	-	-	существующая	Да
12689	Лев-Толстовский муниципальный район	пос. Лев Толстой	Ленина	110	-	53.205657	39.453114	ЮЛ	Администрация сельского поселения Лев-Толстовский сельсовет	4811007974	1064811000880	ООО "РМК"	4813025295	14-0163-04	4,50	бетон	Открытая	Металл	1	1,10	Пластик	-	-	-	0	-	-	существующая	Да
12690	Лев-Толстовский муниципальный район	с. Золотуха	Луговая	7	-	53.170779	39.263058	ЮЛ	Администрация сельского поселения Остро-Каменский сельсовет	4812001020	1034800020826	ООО "РМК"	4813025295	14-0014-07	4,50	грунт	Открытая	Без ограждения	1	1,10	Пластик	-	-	-	0	-	-	существующая	Нет
12691	Лев-Толстовский муниципальный район	с. Митягино	Горбатовка	37	-	53.209712	39.735575	ЮЛ	Администрация сельского поселения Новочемодановский сельсовет	4811012491	1104811000293	ООО "РМК"	4813025295	14-0015-05	4,50	бетон	Открытая	Металл	2	1,10	Пластик	-	-	-	0	-	-	существующая	Нет
12692	Лев-Толстовский муниципальный район	пос. Лев Толстой	Кирпичного завода	1	-	53.205807	39.455368	ЮЛ	Администрация сельского поселения Лев-Толстовский сельсовет	4811007974	1064811000880	ООО "РМК"	4813025295	14-0164-04	4,50	бетон	Открытая	Металл	2	1,10	Пластик	-	-	-	0	-	-	существующая	Да
12693	Лев-Толстовский муниципальный район	пос. Лев Толстой	МКостроминой	1	-	53.199644	39.439991	ЮЛ	Администрация сельского поселения Лев-Толстовский сельсовет	4811007974	1064811000880	ООО "РМК"	4813025295	14-0165-04	4,50	бетон	Открытая	Металл	2	1,10	Пластик	-	-	-	0	-	-	существующая	Да
12694	Лев-Толстовский муниципальный район	пос. Лев Толстой	Лесная	2	-	53.202276	39.447814	ЮЛ	Администрация сельского поселения Лев-Толстовский сельсовет	4811007974	1064811000880	ООО "РМК"	4813025295	14-0166-04	4,50	бетон	Открытая	Металл	2	1,10	Пластик	-	-	-	0	-	-	существующая	Нет
12695	Лев-Толстовский муниципальный район	пос. Лев Толстой	Лесная	37	-	53.202465	39.439045	ЮЛ	Администрация сельского поселения Лев-Толстовский сельсовет	4811007974	1064811000880	ООО "РМК"	4813025295	14-0167-04	4,50	бетон	Открытая	Металл	2	1,10	Пластик	-	-	-	0	-	-	существующая	Нет
12696	Лев-Толстовский муниципальный район	пос. Лев Толстой	Аова	20	-	53.221305	39.435839	ЮЛ	Администрация сельского поселения Лев-Толстовский сельсовет	4811007974	1064811000880	ООО "РМК"	4813025295	14-0168-04	4,50	грунт	Открытая	Без ограждения	1	1,10	Пластик	-	-	-	0	-	-	существующая	Нет
12697	Лев-Толстовский муниципальный район	пос. Лев Толстой	Снежная	31	-	53.225803	39.436658	ЮЛ	Администрация сельского поселения Лев-Толстовский сельсовет	4811007974	1064811000880	ООО "РМК"	4813025295	14-0169-04	4,50	грунт	Открытая	Без ограждения	1	1,10	Пластик	-	-	-	0	-	-	существующая	Да
12698	Лев-Толстовский муниципальный район	пос. Лев Толстой	Комарова	45	Б	53.212463	39.431648	ЮЛ	Газовая служба в п. Лев Толстой филиала АО "Газпром газораспределение Липецк" в с.Доброе	-	1024800823409	ООО "РМК"	4813025295	14-0170-04	4,50	бетон	Открытая	Металл	1	1,10	Пластик	-	-	-	0	-	-	существующая	Да
12699	Лев-Толстовский муниципальный район	пос. Лев Толстой	Коммунистическая	16	-	53.213007	39.447645	ЮЛ	Отдел записи актов гражданского состояния и архива администрации Лев	-	1234800000038	ООО "РМК"	4813025295	14-0171-04	4,50	грунт	Открытая	Без ограждения	1	1,10	Пластик	-	-	-	0	-	-	существующая	Да
12700	Лев-Толстовский муниципальный район	пос. Лев Толстой	Слонского	1	-	53.214374	39.441759	ЮЛ	МБУ ДО "Лев-Толстовская детская школа искусств"	-	1034800021717	ООО "РМК"	4813025295	14-0172-04	4,50	бетон	Открытая	Металл	2	1,10	Пластик	-	-	-	0	-	-	существующая	Да

Приложение 1 к приказу управления экологии и природных ресурсов Липецкой области
«Приложение А6. Реестр контейнерных площадок (по данным ОМС)

№ п/п	Данные о нахождении мест (площадок) накопления твердых коммунальных отходов							Данные о собственниках мест (площадок) накопления твердых коммунальных отходов				Организация (ИП), оказывающая услуги по сбору и транспортированию ТКО		Данные о технических характеристиках мест (площадок) накопления твердых коммунальных отходов					Контейнеры для несортированных отходов			Контейнеры для утилизируемых отходов (раздельный сбор)			Контейнеры для сбора крупногабаритных отходов			Статус (существующая/планируемая)	Совместное использование с другими МКД
	Муниципальное образование	Населенный пункт	Улица	Дом	Корпус/Строение	Широта	Долгота	Организационно-правовая форма балансодержателя (юридическое лицо - ЮЛ; индивидуальный предприниматель - ИП; физическое лицо - ФЛ)	для ЮЛ - Полное наименование организации для ИП - Фамилия, Имя, Отчество для ФЛ - Фамилия, Имя, Отчество	ИНН	ОГРН	Наименование	ИНН	Номер контейнерной площадки	Площадь, кв.м.	Тип подстилающей поверхности	Вид площадки	Материал ограждения	Кол-во	Емкость (отдельного контейнера)	Материал контейнера	Кол-во	Емкость (отдельного контейнера)	Материал контейнера	Кол-во	Емкость (отдельного контейнера) м3	Материал контейнера		
12701	Лев-Толстовский муниципальный район	с. Митягино	кладбище	-	-	53.208285	39.721093	ЮЛ	Сельское поселение Новочемодановский сельсовет	4811012491	1104811000293	ООО "РМК"	4813025295	14-0001-05	-	щебень	Открытая	Металл	-	-	-	-	-	-	1	8,00	Металл	существующая	Нет
12702	Лев-Толстовский муниципальный район	с. Митягино	Горбатовка	4	-	53.207639	39.727851	ЮЛ	МБОУ с. Митягино	4812002030	1024800549927	ООО "РМК"	4813025295	14-0002-05	4,50	бетон	Открытая	Без ограждения	1	1,10	Пластик	-	-	-	0	-	-	существующая	Нет
12703	Лев-Толстовский муниципальный район	с. Новочемоданово	Лесная	4	-	53.249526	39.705971	ЮЛ	Филиал детского садика "Теремок"	4812001904	1024800549982	ООО "РМК"	4813025295	14-0004-05	4,50	щебень	Открытая	Без ограждения	1	1,10	Пластик	-	-	-	0	-	-	существующая	Да
12704	Лев-Толстовский муниципальный район	с. Новочемоданово	Озерская	8	-	53.252102	39.706650	ЮЛ	Администрация сельского поселения Новочемодановский сельсовет	4811012491	1104811000293	ООО "РМК"	4813025295	14-0005-05	4,50	бетон	Открытая	Без ограждения	2	1,10	Пластик	-	-	-	0	-	-	существующая	Нет
12705	Лев-Толстовский муниципальный район	с. Новочемоданово	Озерская	37	-	53.256677	39.704580	ЮЛ	Администрация сельского поселения Новочемодановский сельсовет	4811012491	1104811000293	ООО "РМК"	4813025295	14-0006-05	4,50	бетон	Открытая	Без ограждения	2	1,10	Пластик	-	-	-	0	-	-	существующая	Да
12706	Лев-Толстовский муниципальный район	с. Новочемоданово	Механизаторов (около мастерских)	14	-	53.251379	39.698350	ЮЛ	Администрация сельского поселения Новочемодановский сельсовет	4811012491	1104811000293	ООО "РМК"	4813025295	14-0007-05	4,50	бетон	Открытая	Металл	2	1,10	Пластик	-	-	-	0	-	-	существующая	Да
12707	Лев-Толстовский муниципальный район	с. Новочемоданово	Лесная	49	-	53.249407	39.711209	ЮЛ	Администрация сельского поселения Новочемодановский сельсовет	4811012491	1104811000293	ООО "РМК"	4813025295	14-0008-05	4,50	бетон	Открытая	Металл	2	1,10	Пластик	-	-	-	0	-	-	существующая	Нет
12708	Лев-Толстовский муниципальный район	с. Новочемоданово	Озёрская	1	-	53.250816	39.705663	ЮЛ	Администрация сельского поселения Новочемодановский сельсовет	4811012491	1104811000293	ООО "РМК"	4813025295	14-0009-05	4,50	асфальт	Открытая	Металл	1	1,10	Пластик	-	-	-	0	-	-	существующая	Нет
12709	Лев-Толстовский муниципальный район	с. Митягино	Новая деревня	1	-	53.200216	39.720575	ЮЛ	Администрация сельского поселения Новочемодановский сельсовет	4811012491	1104811000293	ООО "РМК"	4813025295	14-0010-05	4,50	бетон	Открытая	Металл	1	1,10	Пластик	-	-	-	0	-	-	существующая	Нет
12710	Лев-Толстовский муниципальный район	с. Митягино	Молодежная	7	-	53.20576	39.724967	ЮЛ	Администрация сельского поселения Новочемодановский сельсовет	4811012491	1104811000293	ООО "РМК"	4813025295	14-0011-05	4,50	бетон	Открытая	Металл	2	1,10	Пластик	-	-	-	0	-	-	существующая	Да
12711	Лев-Толстовский муниципальный район	с. Митягино	Молодежная	31	-	53.205408	39.713869	ЮЛ	Администрация сельского поселения Новочемодановский сельсовет	4811012491	1104811000293	ООО "РМК"	4813025295	14-0012-05	4,50	бетон	Открытая	Металл	2	1,10	Пластик	-	-	-	0	-	-	существующая	Нет
12712	Лев-Толстовский муниципальный район	с. Митягино	Молодежная	12	-	53.205507	39.720298	ЮЛ	Администрация сельского поселения Новочемодановский сельсовет	4811012491	1104811000293	ООО "РМК"	4813025295	14-0013-05	4,50	бетон	Открытая	Металл	2	1,10	Пластик	-	-	-	0	-	-	существующая	Да
12713	Лев-Толстовский муниципальный район	с. Митягино	Горбатовка	15	-	53.208259	39.731104	ЮЛ	Администрация сельского поселения Новочемодановский сельсовет	4811012491	1104811000293	ООО "РМК"	4813025295	14-0014-05	4,50	бетон	Открытая	Металл	2	1,10	Пластик	-	-	-	0	-	-	существующая	Нет
12714	Лев-Толстовский муниципальный район	с. Золотуха	Школьная	1	-	53.172324	39.265247	ЮЛ	Филиал МОУ СОШ с.Золотуха, ул. Школьная, д. 1	-	1034800020827	ООО "РМК"	4813025295	14-0002-07	4,50	грунт	Открытая	Без ограждения	1	1,10	Пластик	-	-	-	0	-	-	существующая	Да
12715	Лев-Толстовский муниципальный район	с. Золотуха	Школьная	3	-	53.170451	39.266662	ЮЛ	с.Золотуха, ул. Школьная, д. 3 филиал детского садика "Радуга"	-	1034800020828	ООО "РМК"	4813025295	14-0003-07	4,50	грунт	Открытая	Без ограждения	1	1,10	Пластик	-	-	-	0	-	-	существующая	Да

Приложение 1 к приказу управления экологии и природных ресурсов Липецкой области
«Приложение А6. Реестр контейнерных площадок (по данным ОМС)

№ п/п	Данные о нахождении мест (площадок) накопления твердых коммунальных отходов							Данные о собственниках мест (площадок) накопления твердых коммунальных отходов				Организация (ИП), оказывающая услуги по сбору и транспортированию ТКО		Данные о технических характеристиках мест (площадок) накопления твердых коммунальных отходов					Контейнеры для несортированных отходов			Контейнеры для утилизируемых отходов (раздельный сбор)			Контейнеры для сбора крупногабаритных отходов			Статус (существующая/планируемая)	Совместное использование с другими МКД
	Муниципальное образование	Населенный пункт	Улица	Дом	Корпус/Строение	Широта	Долгота	Организационно-правовая форма балансодержателя (юридическое лицо - ЮЛ; индивидуальный предприниматель - ИП; физическое лицо - ФЛ)	для ЮЛ - Полное наименование организации для ИП - Фамилия, Имя, Отчество для ФЛ - Фамилия, Имя, Отчество	ИНН	ОГРН	Наименование	ИНН	Номер контейнерной площадки	Площадь, кв.м.	Тип подстилающей поверхности	Вид площадки	Материал ограждения	Кол-во	Емкость (отдельного контейнера)	Материал контейнера	Кол-во	Емкость (отдельного контейнера)	Материал контейнера	Кол-во	Емкость (отдельного контейнера) м3	Материал контейнера		
12716	Лев-Толстовский муниципальный район	с. Золотуха	Центральная	2	а	53.174156	39.266314	ЮЛ	Администрация сельского поселения Остро-Каменский сльсовет	4812001020	1034800020826	ООО "РМК"	4813025295	14-0004-07	4,50	грунт	Открытая	Без ограждения	1	0,75	металл	-	-	-	0	-	-	существующая	Нет
12717	Лев-Толстовский муниципальный район	д. Котовка	Центральная	1	-	53.245438	39.305326	ЮЛ	Администрация сельского поселения Остро-Каменский сельсовет	4812001020	1034800020826	ООО "РМК"	4813025295	14-0005-07	6,00	бетон	Открытая	Без ограждения	3	1,10	Пластик	-	-	-	0	-	-	существующая	Нет
12718	Лев-Толстовский муниципальный район	с. Золотуха	Совхозная	2	-	53.175548	39.265405	ЮЛ	Администрация сельского поселения Остро-Каменский сельсовет	4812001020	1034800020826	ООО "РМК"	4813025295	14-0006-07	4,50	грунт	Открытая	Без ограждения	1	1,10	Пластик	-	-	-	0	-	-	существующая	Да
12719	Лев-Толстовский муниципальный район	с. Золотуха	Зелёная	4	-	53.17671	39.267904	ЮЛ	Администрация сельского поселения Остро-Каменский сельсовет	4812001020	1034800020826	ООО "РМК"	4813025295	14-0007-07	6,00	бетон	Открытая	Без ограждения	3	1,10	пластик	-	-	-	0	-	-	существующая	Нет
12720	Лев-Толстовский муниципальный район	с. Золотуха	Советская	8	а	53.175307	39.268600	ЮЛ	Администрация сельского поселения Остро-Каменский сельсовет	4812001020	1034800020826	ООО "РМК"	4813025295	14-0008-07	4,50	бетон	Открытая	Без ограждения	1	1,10	Пластик	-	-	-	0	-	-	существующая	Нет
12721	Лев-Толстовский муниципальный район	с. Золотуха	Центральная	21	-	53.173185	39.271994	ЮЛ	Администрация сельского поселения Остро-Каменский сельсовет	4812001020	1034800020826	ООО "РМК"	4813025295	14-0009-07	4,50	бетон	Открытая	Без ограждения	2	1,10	Пластик	-	-	-	0	-	-	существующая	Да
12722	Лев-Толстовский муниципальный район	с. Золотуха	Золотуха	28	-	53.176823	39.259858	ЮЛ	Администрация сельского поселения Остро-Каменский сельсовет	4812001020	1034800020826	ООО "РМК"	4813025295	14-0010-07	4,50	бетон	Открытая	Без ограждения	1	0,75	металл	-	-	-	0	-	-	существующая	Да
12723	Лев-Толстовский муниципальный район	с. Золотуха	Золотуха	37	-	53.178063	39.264825	ЮЛ	Администрация сельского поселения Остро-Каменский сельсовет	4812001020	1034800020826	ООО "РМК"	4813025295	14-0011-07	4,50	бетон	Открытая	Без ограждения	1	0,75	металл	-	-	-	0	-	-	существующая	Нет
12724	Лев-Толстовский муниципальный район	с. Золотуха	Золотуха	12	-	53.174991	39.258215	ЮЛ	Администрация сельского поселения Остро-Каменский сельсовет	4812001020	1034800020826	ООО "РМК"	4813025295	14-0012-07	4,50	бетон	Открытая	Без ограждения	1	0,75	металл	-	-	-	0	-	-	существующая	Да
12725	Лев-Толстовский муниципальный район	с. Золотуха	Центральная	10	а	53.173436	39.269326	ЮЛ	Администрация сельского поселения Остро-Каменский сельсовет	4812001020	1034800020826	ООО "РМК"	4813025295	14-0013-07	4,50	грунт	Открытая	Без ограждения	1	1,10	Пластик	-	-	-	0	-	-	существующая	Да
12726	Лев-Толстовский муниципальный район	с. Золотуха	Луговая	3	-	53.171455	39.262607	ЮЛ	Администрация сельского поселения Остро-Каменский сельсовет	4812001020	1034800020826	ООО "РМК"	4813025295	14-0015-07	4,50	бетон	Открытая	Без ограждения	1	1,10	Пластик	-	-	-	0	-	-	существующая	Да
12727	Лев-Толстовский муниципальный район	с. Золотуха	Школьная	2	а	53.17059	39.264686	ЮЛ	Администрация сельского поселения Остро-Каменский сельсовет	4812001020	1034800020826	ООО "РМК"	4813025295	14-0016-07	4,50	грунт	Открытая	Без ограждения	1	1,10	Пластик	-	-	-	0	-	-	существующая	Да
12728	Лев-Толстовский муниципальный район	с. Золотуха	Садовая	3	-	53.170227	39.270578	ЮЛ	Администрация сельского поселения Остро-Каменский сельсовет	4812001020	1034800020826	ООО "РМК"	4813025295	14-0017-07	4,50	грунт	Открытая	Без ограждения	1	1,10	Пластик	-	-	-	0	-	-	существующая	Нет
12729	Лев-Толстовский муниципальный район	с. Золотуха	Садовая	8	-	53.170221	39.272802	ЮЛ	Администрация сельского поселения Остро-Каменский сельсовет	4812001020	1034800020826	ООО "РМК"	4813025295	14-0018-07	4,50	грунт	Открытая	Без ограждения	1	1,10	Пластик	-	-	-	0	-	-	существующая	Нет
12730	Лев-Толстовский муниципальный район	с. Золотуха	Садовая	14	-	53.168975	39.273688	ЮЛ	Администрация сельского поселения Остро-Каменский сельсовет	4812001020	1034800020826	ООО "РМК"	4813025295	14-0019-07	4,50	грунт	Открытая	Без ограждения	1	1,10	Пластик	-	-	-	0	-	-	существующая	Нет
12731	Лев-Толстовский муниципальный район	с. Золотуха	Садовая	21	-	53.168868	39.271778	ЮЛ	Администрация сельского поселения Остро-Каменский сельсовет	4812001020	1034800020826	ООО "РМК"	4813025295	14-0020-07	4,50	грунт	Открытая	Без ограждения	1	1,10	Пластик	-	-	-	0	-	-	существующая	Да
12732	Лев-Толстовский муниципальный район	с. Золотуха	Луговая	13	-	53.169744	39.263434	ЮЛ	Администрация сельского поселения Остро-Каменский сельсовет	4812001020	1034800020826	ООО "РМК"	4813025295	14-0021-07	4,50	грунт	Открытая	Без ограждения	1	1,10	Пластик	-	-	-	0	-	-	существующая	Да
12733	Лев-Толстовский муниципальный район	с. Золотуха	Центральная	2	а	53.174075	39.266952	ЮЛ	Администрация сельского поселения Остро-Каменский сельсовет	4812001020	1034800020826	ООО "РМК"	4813025295	14-0022-07	4,50	грунт	Открытая	Без ограждения	1	1,10	Пластик	-	-	-	0	-	-	существующая	Да

Приложение 1 к приказу управления экологии и природных ресурсов Липецкой области
«Приложение А6. Реестр контейнерных площадок (по данным ОМС)

№ п/п	Данные о нахождении мест (площадок) накопления твердых коммунальных отходов							Данные о собственниках мест (площадок) накопления твердых коммунальных отходов				Организация (ИП), оказывающая услуги по сбору и транспортированию ТКО		Данные о технических характеристиках мест (площадок) накопления твердых коммунальных отходов					Контейнеры для несортированных отходов			Контейнеры для утилизируемых отходов (раздельный сбор)			Контейнеры для сбора крупногабаритных отходов			Статус (существующая/планируемая)	Совместное использование с другими МКД
	Муниципальное образование	Населенный пункт	Улица	Дом	Корпус/Строение	Широта	Долгота	Организационно-правовая форма балансодержателя (юридическое лицо - ЮЛ; индивидуальный предприниматель - ИП; физическое лицо - ФЛ)	для ЮЛ - Полное наименование организации для ИП - Фамилия, Имя, Отчество для ФЛ - Фамилия, Имя, Отчество	ИНН	ОГРН	Наименование	ИНН	Номер контейнерной площадки	Площадь, кв.м.	Тип подстилающей поверхности	Вид площадки	Материал ограждения	Кол-во	Емкость (отдельного контейнера)	Материал контейнера	Кол-во	Емкость (отдельного контейнера)	Материал контейнера	Кол-во	Емкость (отдельного контейнера) м3	Материал контейнера		
12734	Лев-Толстовский муниципальный район	с. Золотуха	Новая	4	-	53.171225	39.270009	ЮЛ	Администрация сельского поселения Остро-Каменский сельсовет	4812001020	1034800020826	ООО "РМК"	4813025295	14-0023-07	4,50	грунт	Открытая	Без ограждения	1	0,75	металл	-	-	-	0	-	-	существующая	Да
12735	Лев-Толстовский муниципальный район	с. Круглое	Калугинская, напротив остановочного павильона	-	-	53.149244	39.339724	ЮЛ	Администрация сельского поселения Остро-Каменский сельсовет	4812001020	1034800020826	ООО "РМК"	4813025295	14-0024-07	4,50	грунт	Открытая	Без ограждения	1	0,75	металл	-	-	-	0	-	-	существующая	Нет
12736	Лев-Толстовский муниципальный район	с. Круглое	Поповка	5	-	53.145379	39.338223	ЮЛ	Администрация сельского поселения Остро-Каменский сельсовет	4812001020	1034800020826	ООО "РМК"	4813025295	14-0025-07	4,50	грунт	Открытая	Без ограждения	1	0,75	металл	-	-	-	0	-	-	существующая	Нет
12737	Лев-Толстовский муниципальный район	с. Круглое	Красная Слобода	1	-	53.145534	39.347515	ЮЛ	Администрация сельского поселения Остро-Каменский сельсовет	4812001020	1034800020826	ООО "РМК"	4813025295	14-0026-07	4,50	грунт	Открытая	Без ограждения	1	0,75	металл	-	-	-	0	-	-	существующая	Да
12738	Лев-Толстовский муниципальный район	с. Домачи	Школьная	14	-	53.334669	39.450094	ЮЛ	филиал МОУ СОШ с.Домачи им.Л.Н.Толстого	-	1034800020650	ООО "РМК"	4813025295	14-0001-02	4,50	бетон	Открытая	Без ограждения	1	1,10	Пластик	-	-	-	0	-	-	существующая	Нет
12739	Лев-Толстовский муниципальный район	с. Домачи	Молодежная	37	-	53.338824	39.448167	ЮЛ	Администрация сельского поселения Домачевский сельсовет	4812000932	1034800020716	ООО "РМК"	4813025295	14-0002-02	4,50	бетон	Открытая	Металл	2	1,10	Пластик	-	-	-	0	-	-	существующая	Нет
12740	Лев-Толстовский муниципальный район	с. Домачи	Молодежная	9	а	53.338539	39.450049	ЮЛ	Администрация сельского поселения Домачевский сельсовет	4812000932	1034800020716	ООО "РМК"	4813025295	14-0003-02	4,50	бетон	Открытая	Металл	2	1,10	пластик	-	-	-	0	-	-	существующая	Да
12741	Лев-Толстовский муниципальный район	с. Домачи	Запрудная	6	-	53.336848	39.447802	ЮЛ	Администрация сельского поселения Домачевский сельсовет	4812000932	1034800020716	ООО "РМК"	4813025295	14-0004-02	4,50	бетон	Открытая	Металл	2	1,10	Пластик	-	-	-	0	-	-	существующая	Нет
12742	Лев-Толстовский муниципальный район	с. Домачи	Новая	7	-	53.345518	39.445169	ЮЛ	Администрация сельского поселения Домачевский сельсовет	4812000932	1034800020716	ООО "РМК"	4813025295	14-0005-02	4,50	бетон	Открытая	Металл	2	1,10	Пластик	-	-	-	0	-	-	существующая	Нет
12743	Лев-Толстовский муниципальный район	с. Домачи	Новая	1	-	53.344914	39.442099	ЮЛ	Администрация сельского поселения Домачевский сельсовет	4812000932	1034800020716	ООО "РМК"	4813025295	14-0006-02	4,50	бетон	Открытая	Металл	2	1,10	Пластик	-	-	-	0	-	-	существующая	Нет
12744	Лев-Толстовский муниципальный район	с. Домачи	Тельмана	3	-	53.338833	39.455024	ЮЛ	Администрация сельского поселения Домачевский сельсовет	4812000932	1034800020716	ООО "РМК"	4813025295	14-0007-02	4,50	бетон	Открытая	Металл	1	1,10	Пластик	-	-	-	0	-	-	существующая	Да
12745	Лев-Толстовский муниципальный район	с. Домачи	Тельмана	18	-	53.343665	39.461912	ЮЛ	Администрация сельского поселения Домачевский сельсовет	4812000932	1034800020716	ООО "РМК"	4813025295	14-0008-02	4,50	бетон	Открытая	Металл	1	1,10	Пластик	-	-	-	0	-	-	существующая	Нет
12746	Лев-Толстовский муниципальный район	с. Домачи	Центральная	9	-	53.333938	39.447793	ЮЛ	Администрация сельского поселения Домачевский сельсовет	4812000932	1034800020716	ООО "РМК"	4813025295	14-0009-02	4,50	бетон	Открытая	Металл	2	1,10	Пластик	-	-	-	0	-	-	существующая	Нет
12747	Лев-Толстовский муниципальный район	с. Домачи	Лесная	16	-	53.327589	39.445072	ЮЛ	Администрация сельского поселения Домачевский сельсовет	4812000932	1034800020716	ООО "РМК"	4813025295	14-0010-02	4,50	бетон	Открытая	Металл	2	1,10	Пластик	-	-	-	0	-	-	существующая	Нет

Приложение 1 к приказу управления экологии и природных ресурсов Липецкой области
«Приложение А6. Реестр контейнерных площадок (по данным ОМС)

№ п/п	Данные о нахождении мест (площадок) накопления твердых коммунальных отходов							Данные о собственниках мест (площадок) накопления твердых коммунальных отходов				Организация (ИП), оказывающая услуги по сбору и транспортированию ТКО		Данные о технических характеристиках мест (площадок) накопления твердых коммунальных отходов					Контейнеры для несортированных отходов			Контейнеры для утилизируемых отходов (раздельный сбор)			Контейнеры для сбора крупногабаритных отходов			Статус (существующая/планируемая)	Совместное использование с другими МКД
	Муниципальное образование	Населенный пункт	Улица	Дом	Корпус/Строение	Широта	Долгота	Организационно-правовая форма балансодержателя (юридическое лицо - ЮЛ; индивидуальный предприниматель - ИП; физическое лицо - ФЛ)	для ЮЛ - Полное наименование организации для ИП - Фамилия, Имя, Отчество для ФЛ - Фамилия, Имя, Отчество	ИНН	ОГРН	Наименование	ИНН	Номер контейнерной площадки	Площадь, кв.м.	Тип подстилающей поверхности	Вид площадки	Материал ограждения	Кол-во	Емкость (отдельного контейнера)	Материал контейнера	Кол-во	Емкость (отдельного контейнера)	Материал контейнера	Кол-во	Емкость (отдельного контейнера) м3	Материал контейнера		
12748	Лев-Толстовский муниципальный район	с. Домачи	Воробьевская	6	-	53.325213	39.449915	ЮЛ	Администрация сельского поселения Домачевский сельсовет	4812000932	1034800020716	ООО "РМК"	4813025295	14-0011-02	4,50	бетон	Открытая	Металл	2	1,10	Пластик	-	-	-	0	-	-	существующая	Нет
12749	Лев-Толстовский муниципальный район	с. Орловка	Центральная	4	-	53.396089	39.428423	ЮЛ	Администрация сельского поселения Домачевский сельсовет	4812000932	1034800020716	ООО "РМК"	4813025295	14-0012-02	4,50	Отсутствует покрытие	Открытая	Металл	1	1,10	Пластик	-	-	-	0	-	-	существующая	Да
12750	Лев-Толстовский муниципальный район	с. Орловка	Центральная	10	-	53.397991	39.427278	ЮЛ	Администрация сельского поселения Домачевский сельсовет	4812000932	1034800020716	ООО "РМК"	4813025295	14-0013-02	4,50	Отсутствует покрытие	Открытая	Без ограждения	1	1,10	Пластик	-	-	-	0	-	-	существующая	Да
12751	Лев-Толстовский муниципальный район	с. Орловка	Новая	3	-	53.398356	39.421498	ЮЛ	Администрация сельского поселения Домачевский сельсовет	4812000932	1034800020716	ООО "РМК"	4813025295	14-0014-02	4,50	Отсутствует покрытие	Открытая	Без ограждения	1	1,10	Пластик	-	-	-	0	-	-	существующая	Да
12752	Лев-Толстовский муниципальный район	с. Орловка	Гагарина	4	-	53.394217	39.432783	ЮЛ	Администрация сельского поселения Домачевский сельсовет	4812000932	1034800020716	ООО "РМК"	4813025295	14-0015-02	4,50	Отсутствует покрытие	Открытая	Без ограждения	1	1,10	Пластик	-	-	-	0	-	-	существующая	Нет
12753	Лев-Толстовский муниципальный район	с. Орловка	Школьная	12	-	53.398396	39.432009	ЮЛ	Администрация сельского поселения Домачевский сельсовет	4812000932	1034800020716	ООО "РМК"	4813025295	14-0016-02	4,50	Отсутствует покрытие	Открытая	Без ограждения	1	1,10	Пластик	-	-	-	0	-	-	существующая	Да
12754	Лев-Толстовский муниципальный район	с. Орловка	Пушкина	5	-	53.404406	39.434645	ЮЛ	Администрация сельского поселения Домачевский сельсовет	4812000932	1034800020716	ООО "РМК"	4813025295	14-0017-02	4,50	Отсутствует покрытие	Открытая	Без ограждения	1	1,10	Пластик	-	-	-	0	-	-	существующая	Да
12755	Лев-Толстовский муниципальный район	с. Знаменское	Промстроевская	8	-	53.284242	39.396557	ЮЛ	МБОУ им. Льва Толстого филиал в с.Знаменское	-	1034800020650	ООО "РМК"	4813025295	14-0001-03	4,50	бетон	Открытая	Без ограждения	1	1,10	Пластик	-	-	-	0	-	-	существующая	Нет
12756	Лев-Толстовский муниципальный район	с. Знаменское	Промстроевская	4	-	53.283774	39.400300	ЮЛ	Администрация сельского поселения Знаменский сельсовет	4812001037	10348000200353	ООО "РМК"	4813025295	14-0002-03	4,50	бетон	Открытая	Без ограждения	2	1,10	Пластик	-	-	-	0	-	-	существующая	Нет
12757	Лев-Толстовский муниципальный район	с. Знаменское	Промстроевская	14	-	53.2842	39.3941	ЮЛ	Администрация сельского поселения Знаменский сельсовет	4812001037	1034800020353	ООО "РМК"	4813025295	14-0003-03	4,50	бетон	Открытая	Металл	2	1,10	Пластик	-	-	-	0	-	-	существующая	Да
12758	Лев-Толстовский муниципальный район	с. Знаменское	Промстроевская	23	-	53.2838	39.3958	ЮЛ	Администрация сельского поселения Знаменский сельсовет	4812001037	1034800020353	ООО "РМК"	4813025295	14-0004-03	4,50	бетон	Открытая	Металл	2	1,10	Пластик	-	-	-	0	-	-	существующая	Да
12759	Лев-Толстовский муниципальный район	с. Знаменское	40 лет Победы	3	-	53.283663	39.395689	ЮЛ	Администрация сельского поселения Знаменский сельсовет	4812001037	1034800020353	ООО "РМК"	4813025295	14-0005-03	4,50	бетон	Открытая	Металл	2	1,10	Пластик	-	-	-	0	-	-	существующая	Да
12760	Лев-Толстовский муниципальный район	с. Знаменское	Льва Толстого	10	-	53.280478	39.404474	ЮЛ	Администрация сельского поселения Знаменский сельсовет	4812001037	1034800020353	ООО "РМК"	4813025295	14-0006-03	4,50	бетон	Открытая	Металл	2	1,10	Пластик	-	-	-	0	-	-	существующая	Да
12761	Лев-Толстовский муниципальный район	с. Знаменское	Льва Толстого	27	-	53.2824	39.4037	ЮЛ	Администрация сельского поселения Знаменский сельсовет	4812001037	1034800020353	ООО "РМК"	4813025295	14-0007-03	4,50	бетон	Открытая	Металл	2	1,10	Пластик	-	-	-	0	-	-	существующая	Да
12762	Лев-Толстовский муниципальный район	с. Знаменское	Льва Толстого	44	-	53.285311	39.402209	ЮЛ	Администрация сельского поселения Знаменский сельсовет	4812001037	1034800020353	ООО "РМК"	4813025295	14-0008-03	4,50	бетон	Открытая	Металл	2	1,10	Пластик	-	-	-	0	-	-	существующая	Нет
12763	Лев-Толстовский муниципальный район	с. Знаменское	Новая	8	-	53.2849	39.3988	ЮЛ	Администрация сельского поселения Знаменский сельсовет	4812001037	1034800020353	ООО "РМК"	4813025295	14-0009-03	4,50	бетон	Открытая	Металл	2	1,10	Пластик	-	-	-	0	-	-	существующая	Нет
12764	Лев-Толстовский муниципальный район	с. Знаменское	Федюнина	20	-	53.2883	39.3981	ЮЛ	Администрация сельского поселения Знаменский сельсовет	4812001037	1034800020353	ООО "РМК"	4813025295	14-0010-03	4,50	бетон	Открытая	Металл	2	1,10	Пластик	-	-	-	0	-	-	существующая	Нет

Приложение 1 к приказу управления экологии и природных ресурсов Липецкой области
«Приложение А6. Реестр контейнерных площадок (по данным ОМС)

№ п/п	Данные о нахождении мест (площадок) накопления твердых коммунальных отходов							Данные о собственниках мест (площадок) накопления твердых коммунальных отходов				Организация (ИП), оказывающая услуги по сбору и транспортированию ТКО		Данные о технических характеристиках мест (площадок) накопления твердых коммунальных отходов					Контейнеры для несортированных отходов			Контейнеры для утилизируемых отходов (раздельный сбор)			Контейнеры для сбора крупногабаритных отходов			Статус (существующая/планируемая)	Совместное использование с другими МКД
	Муниципальное образование	Населенный пункт	Улица	Дом	Корпус/Строение	Широта	Долгота	Организационно-правовая форма балансодержателя (юридическое лицо - ЮЛ; индивидуальный предприниматель - ИП; физическое лицо - ФЛ)	для ЮЛ - Полное наименование организации для ИП - Фамилия, Имя, Отчество для ФЛ - Фамилия, Имя, Отчество	ИНН	ОГРН	Наименование	ИНН	Номер контейнерной площадки	Площадь, кв.м.	Тип подстилающей поверхности	Вид площадки	Материал ограждения	Кол-во	Емкость (отдельного контейнера)	Материал контейнера	Кол-во	Емкость (отдельного контейнера)	Материал контейнера	Кол-во	Емкость (отдельного контейнера) м3	Материал контейнера		
12765	Лев-Толстовский муниципальный район	с. Знаменское	Льва Толстого	4	-	53.2791	39.4050	ЮЛ	Администрация сельского поселения Знаменский сельсовет	4812001037	1034800020353	ООО "РМК"	4813025295	14-0011-03	4,50	бетон	Открытая	Металл	2	1,10	Пластик	-	-	-	0	-	-	существующая	Да
12766	Лев-Толстовский муниципальный район	с. Топки	Зарясы, школа	12	1	53.333695	39.589854	ЮЛ	МБОУ им. Льва Толстого филиал в с.Топки	-	1034800020650	ООО "РМК"	4813025295	14-0001-09	4,50	бетон	Открытая	Металл	1	1,10	Пластик	-	-	-	0	-	-	существующая	Нет
12767	Лев-Толстовский муниципальный район	с. Топки	Советская	8	-	53.338455	39.579080	ЮЛ	МБДОУ "Колосок" филиал в с. Топки	-	1024800550609	ООО "РМК"	4813025295	14-0002-09	4,50	бетон	Открытая	Металл	1	1,10	Пластик	-	-	-	0	-	-	существующая	Да
12768	Лев-Толстовский муниципальный район	с. Топки	Низовка	1	-	53.338927	39.583522	ЮЛ	Администрация сельского поселения Топовский сельсовет	4812000918	1034800020760	ООО "РМК"	4813025295	14-0003-09	4,50	бетон	Открытая	Без ограждения	2	1,10	Пластик	-	-	-	0	-	-	существующая	Да
12769	Лев-Толстовский муниципальный район	с. Топки	Алексеевская	1	-	53.341148	39.580678	ЮЛ	Администрация сельского поселения Топовский сельсовет	4812000918	1034800020760	ООО "РМК"	4813025295	14-0004-09	4,50	бетон	Открытая	Без ограждения	2	1,10	Пластик	-	-	-	0	-	-	существующая	Да
12770	Лев-Толстовский муниципальный район	с. Топки	Механизаторов	10	-	53.341179	39.577025	ЮЛ	Администрация сельского поселения Топовский сельсовет	4812000918	1034800020760	ООО "РМК"	4813025295	14-0005-09	4,50	бетон	Открытая	Без ограждения	2	1,10	Пластик	-	-	-	0	-	-	существующая	Нет
12771	Лев-Толстовский муниципальный район	с. Топки	Механизаторов	3	-	53.339939	39.577122	ЮЛ	Администрация сельского поселения Топовский сельсовет	4812000918	1034800020760	ООО "РМК"	4813025295	14-0006-09	4,50	бетон	Открытая	Без ограждения	2	1,10	Пластик	-	-	-	0	-	-	существующая	Да
12772	Лев-Толстовский муниципальный район	с. Первомайское	Центральная	22	-	53.079583	39.607014	ЮЛ	МБОУ с. Первомайское	4812001975	1024800550378	ООО "РМК"	4813025295	14-0001-08	4,50	бетон	Открытая	Металл	1	1,10	Пластик	-	-	-	0	-	-	существующая	Нет
12773	Лев-Толстовский муниципальный район	с. Топки	Советская	14	-	53.337982	39.577544	ЮЛ	Администрация сельского поселения Топовский сельсовет	4812000918	1034800020760	ООО "РМК"	4813025295	14-0007-09	4,50	бетон	Открытая	Без ограждения	2	1,10	Пластик	-	-	-	0	-	-	существующая	Да
12774	Лев-Толстовский муниципальный район	с. Топки	Зарясы	1	-	53.335563	39.589439	ЮЛ	Администрация сельского поселения Топовский сельсовет	4812000918	1034800020760	ООО "РМК"	4813025295	14-0008-09	4,50	бетон	Открытая	Без ограждения	1	1,10	Пластик	-	-	-	0	-	-	существующая	Да
12775	Лев-Толстовский муниципальный район	с. Топки	Зарясы	13	-	53.3353	39.592309	ЮЛ	Администрация сельского поселения Топовский сельсовет	4812000918	1034800020760	ООО "РМК"	4813025295	14-0009-09	4,50	бетон	Открытая	Без ограждения	1	1,10	Пластик	-	-	-	0	-	-	существующая	Да
12776	Лев-Толстовский муниципальный район	с. Топки	Зарясы	22	-	53.334985	39.595822	ЮЛ	Администрация сельского поселения Топовский сельсовет	4812000918	1034800020760	ООО "РМК"	4813025295	14-0010-09	4,50	бетон	Открытая	Без ограждения	1	1,10	Пластик	-	-	-	0	-	-	существующая	Да
12777	Лев-Толстовский муниципальный район	с. Топки	Зарясы	28	-	53.334685	39.598216	ЮЛ	Администрация сельского поселения Топовский сельсовет	4812000918	1034800020760	ООО "РМК"	4813025295	14-0011-09	4,50	бетон	Открытая	Без ограждения	1	1,10	Пластик	-	-	-	0	-	-	существующая	Нет
12778	Лев-Толстовский муниципальный район	с. Топки	60 лет СССР	3	-	53.340422	39.581263	ЮЛ	Администрация сельского поселения Топовский сельсовет	4812000918	1034800020760	ООО "РМК"	4813025295	14-0012-09	4,50	бетон	Открытая	Без ограждения	2	1,10	Пластик	-	-	-	0	-	-	существующая	Да
12779	Лев-Толстовский муниципальный район	с. Топки	60 лет СССР	2	-	53.340375	39.582260	ЮЛ	Администрация сельского поселения Топовский сельсовет	4812000918	1034800020760	ООО "РМК"	4813025295	14-0013-09	4,50	бетон	Открытая	Без ограждения	1	1,10	Пластик	-	-	-	0	-	-	существующая	Нет
12780	Лев-Толстовский муниципальный район	с. Топки	60 лет СССР	12	-	53.3394	39.581502	ЮЛ	Администрация сельского поселения Топовский сельсовет	4812000918	1034800020760	ООО "РМК"	4813025295	14-0014-09	4,50	бетон	Открытая	Без ограждения	2	1,10	Пластик	-	-	-	0	-	-	существующая	Нет
12781	Лев-Толстовский муниципальный район	с. Топки	Шишковка	7	-	53.332842	39.586860	ЮЛ	Администрация сельского поселения Топовский сельсовет	4812000918	1034800020760	ООО "РМК"	4813025295	14-0015-09	4,50	бетон	Открытая	Без ограждения	1	1,10	Пластик	-	-	-	0	-	-	существующая	Да
12782	Лев-Толстовский муниципальный район	с. Гагарино	Лесная (детский сад)	11	-	53.34306	39.695256	ЮЛ	МБДОУ "Колосок" филиал в с. Гагарино	-	1024800550609	ООО "РМК"	4813025295	14-0001-01	4,50	грунт	Открытая	Без ограждения	1	1,10	Пластик	-	-	-	0	-	-	существующая	Нет
12783	Лев-Толстовский муниципальный район	с. Гагарино	Школьная	4	-	53.3452	39.695010	ЮЛ	МБОУ им. Льва Толстого филиал в с.Гагарино	-	1034800020650	ООО "РМК"	4813025295	14-0002-01	4,50	грунт	Открытая	Без ограждения	1	1,10	Пластик	-	-	-	0	-	-	существующая	Нет
12784	Лев-Толстовский муниципальный район	с. Гагарино	Деревенская	40	-	53.333797	39.707311	ЮЛ	Администрация сельского поселения Гагаринский сельсовет	4812000890	1034800020738	ООО "РМК"	4813025295	14-0003-01	4,50	бетон	Открытая	Без ограждения	2	1,10	Пластик	-	-	-	0	-	-	существующая	Нет
12785	Лев-Толстовский муниципальный район	с. Гагарино	Кооперативная	13	-	53.344503	39.704081	ЮЛ	Администрация сельского поселения Гагаринский сельсовет	4812000890	1034800020738	ООО "РМК"	4813025295	14-0004-01	4,50	бетон	Открытая	Без ограждения	2	1,10	Пластик	-	-	-	0	-	-	существующая	Нет
12786	Лев-Толстовский муниципальный район	с. Гагарино	Кооперативная	24	-	53.34261	39.703608	ЮЛ	Администрация сельского поселения Гагаринский сельсовет	4812000890	1034800020738	ООО "РМК"	4813025295	14-0005-01	4,50	бетон	Открытая	Металл	2	1,10	Пластик	-	-	-	0	-	-	существующая	Нет
12787	Лев-Толстовский муниципальный район	с. Гагарино	Кооперативная	27	-	53.341923	39.700632	ЮЛ	Администрация сельского поселения Гагаринский сельсовет	4812000890	1034800020738	ООО "РМК"	4813025295	14-0006-01	4,50	бетон	Открытая	Металл	2	1,10	Пластик	-	-	-	0	-	-	существующая	Да

Приложение 1 к приказу управления экологии и природных ресурсов Липецкой области
«Приложение А6. Реестр контейнерных площадок (по данным ОМС)

№ п/п	Данные о нахождении мест (площадок) накопления твердых коммунальных отходов							Данные о собственниках мест (площадок) накопления твердых коммунальных отходов				Организация (ИП), оказывающая услуги по сбору и транспортированию ТКО		Данные о технических характеристиках мест (площадок) накопления твердых коммунальных отходов					Контейнеры для несортированных отходов			Контейнеры для утилизируемых отходов (раздельный сбор)			Контейнеры для сбора крупногабаритных отходов			Статус (существующая/планируемая)	Совместное использование с другими МКД
	Муниципальное образование	Населенный пункт	Улица	Дом	Корпус/Строение	Широта	Долгота	Организационно-правовая форма балансодержателя (юридическое лицо - ЮЛ; индивидуальный предприниматель - ИП; физическое лицо - ФЛ)	для ЮЛ - Полное наименование организации для ИП - Фамилия, Имя, Отчество для ФЛ - Фамилия, Имя, Отчество	ИНН	ОГРН	Наименование	ИНН	Номер контейнерной площадки	Площадь, кв.м.	Тип подстилающей поверхности	Вид площадки	Материал ограждения	Кол-во	Емкость (отдельного контейнера)	Материал контейнера	Кол-во	Емкость (отдельного контейнера)	Материал контейнера	Кол-во	Емкость (отдельного контейнера) м3	Материал контейнера		
12788	Лев-Толстовский муниципальный район	с. Гагарино	Школьная	29	-	53.346671	39.694959	ЮЛ	Администрация сельского поселения Гагаринский сельсовет	4812000890	1034800020738	ООО "РМК"	4813025295	14-0007-01	4,50	бетон	Открытая	Металл	2	1,10	Пластик	-	-	-	0	-	-	существующая	Нет
12789	Лев-Толстовский муниципальный район	с. Гагарино	Школьная	38	-	53.343659	39.698315	ЮЛ	Администрация сельского поселения Гагаринский сельсовет	4812000890	1034800020738	ООО "РМК"	4813025295	14-0008-01	4,50	бетон	Открытая	Металл	2	1,10	Пластик	-	-	-	0	-	-	существующая	Да
12790	Лев-Толстовский муниципальный район	с. Гагарино	Новая	16	-	53.345465	39.698164	ЮЛ	Администрация сельского поселения Гагаринский сельсовет	4812000890	1034800020738	ООО "РМК"	4813025295	14-0009-01	4,50	бетон	Открытая	Металл	2	1,10	Пластик	-	-	-	0	-	-	существующая	Да
12791	Лев-Толстовский муниципальный район	с. Гагарино	Советская	11	-	53.347088	39.698280	ЮЛ	Администрация сельского поселения Гагаринский сельсовет	4812000890	1034800020738	ООО "РМК"	4813025295	14-0010-01	4,50	бетон	Открытая	Металл	2	1,10	Пластик	-	-	-	0	-	-	существующая	Да
12792	Лев-Толстовский муниципальный район	с. Гагарино	Зелёная	5	-	53.346054	39.701521	ЮЛ	Администрация сельского поселения Гагаринский сельсовет	4812000890	1034800020738	ООО "РМК"	4813025295	14-0011-01	4,50	бетон	Открытая	Металл	2	1,10	Пластик	-	-	-	0	-	-	существующая	Да
12793	Лев-Толстовский муниципальный район	с. Бычки	Полевая	5	-	53.375481	39.773687	ЮЛ	Администрация сельского поселения Гагаринский сельсовет	4812000890	1034800020738	ООО "РМК"	4813025295	14-0012-01	4,50	бетон	Открытая	Металл	2	1,10	Пластик	-	-	-	0	-	-	существующая	Нет
12794	Лев-Толстовский муниципальный район	с. Головинщино	Новая (Детский сад)	7	-	53.193644	39.653758	ЮЛ	МБДОУ д/с "Радуга" филиал в с. Головинщино	-	1024800550785	ООО "РМК"	4813025295	14-0001-10	4,50	грунт	Открытая	Без ограждения	1	1,10	Пластик	-	-	-	0	-	-	существующая	Нет
12795	Лев-Толстовский муниципальный район	с. Головинщино	Школьная	1	-	53.191516	39.626966	ЮЛ	МБОУ им. Льва Толстого филиал в с.Головинщино	-	1034800020650	ООО "РМК"	4813025295	14-0002-10	4,50	бетон	Открытая	Металл	1	1,10	Пластик	-	-	-	0	-	-	существующая	Нет
12796	Лев-Толстовский муниципальный район	с. Троицкое	Центральная	42	-	53.186345	39.608741	ЮЛ	Администрация сельского поселения Троицкий сельсовет	4812000900	1034800020342	ООО "РМК"	4813025295	14-0003-10	4,50	бетон	Открытая	Без ограждения	2	1,10	Пластик	-	-	-	0	-	-	существующая	Нет
12797	Лев-Толстовский муниципальный район	с. Троицкое	Центральная	11	-	53.184459	39.594895	ЮЛ	Администрация сельского поселения Троицкий сельсовет	4812000900	1034800020342	ООО "РМК"	4813025295	14-0004-10	4,50	бетон	Открытая	Металл	2	1,10	Пластик	-	-	-	0	-	-	существующая	Нет
12798	Лев-Толстовский муниципальный район	с. Троицкое	Новая	2	-	53.185843	39.605350	ЮЛ	Администрация сельского поселения Троицкий сельсовет	4812000900	1034800020342	ООО "РМК"	4813025295	14-0005-10	4,50	бетон	Открытая	Металл	2	1,10	Пластик	-	-	-	0	-	-	существующая	Нет
12799	Лев-Толстовский муниципальный район	с. Троицкое	Центральная	66	-	53.187395	39.615018	ЮЛ	Администрация сельского поселения Троицкий сельсовет	4812000900	1034800020342	ООО "РМК"	4813025295	14-0006-10	4,50	бетон	Открытая	Металл	2	1,10	Пластик	-	-	-	0	-	-	существующая	Нет
12800	Лев-Толстовский муниципальный район	с. Троицкое	Центральная	79	-	53.188559	39.622122	ЮЛ	Администрация сельского поселения Троицкий сельсовет	4812000900	1034800020342	ООО "РМК"	4813025295	14-0007-10	4,50	бетон	Открытая	Металл	2	1,10	Пластик	-	-	-	0	-	-	существующая	Нет
12801	Лев-Толстовский муниципальный район	с. Троицкое	Центральная	5	-	53.190149	39.631237	ЮЛ	Администрация сельского поселения Троицкий сельсовет	4812000900	1034800020342	ООО "РМК"	4813025295	14-0008-10	4,50	бетон	Открытая	Металл	1	1,10	Пластик	-	-	-	0	-	-	существующая	Нет
12802	Лев-Толстовский муниципальный район	с. Троицкое	Центральная	15	-	53.191507	39.636656	ЮЛ	Администрация сельского поселения Троицкий сельсовет	4812000900	1034800020342	ООО "РМК"	4813025295	14-0009-10	4,50	бетон	Открытая	Металл	2	1,10	Пластик	-	-	-	0	-	-	существующая	Нет
12803	Лев-Толстовский муниципальный район	с. Троицкое	Центральная	22	-	53.191336	39.642782	ЮЛ	Администрация сельского поселения Троицкий сельсовет	4812000900	1034800020342	ООО "РМК"	4813025295	14-0010-10	4,50	бетон	Открытая	Металл	2	1,10	Пластик	-	-	-	0	-	-	существующая	Нет
12804	Лев-Толстовский муниципальный район	с. Троицкое	Центральная	45	-	53.192113	39.646505	ЮЛ	Администрация сельского поселения Троицкий сельсовет	4812000900	1034800020342	ООО "РМК"	4813025295	14-0011-10	4,50	бетон	Открытая	Металл	1	1,10	Пластик	-	-	-	0	-	-	существующая	Нет
12805	Лев-Толстовский муниципальный район	с. Троицкое	Центральная	55	-	53.193288	39.650244	ЮЛ	Администрация сельского поселения Троицкий сельсовет	4812000900	1034800020342	ООО "РМК"	4813025295	14-0012-10	4,50	бетон	Открытая	Металл	2	1,10	Пластик	-	-	-	0	-	-	существующая	Нет
12806	Лев-Толстовский муниципальный район	с. Троицкое	Новая	2	-	53.194567	39.654209	ЮЛ	Администрация сельского поселения Троицкий сельсовет	4812000900	1034800020342	ООО "РМК"	4813025295	14-0013-10	4,50	бетон	Открытая	Металл	2	1,10	Пластик	-	-	-	0	-	-	существующая	Нет
12807	Лев-Толстовский муниципальный район	пос. совхоза им. Льва Толстого	Лесная	3	-	53.192156	39.438056	ЮЛ	МБОУ п. Свх. Им. Льва Толстого	4812001968	1024800550389	ООО "РМК"	4813025295	14-0001-06	4,50	грунт	Открытая	Металл	1	1,10	Пластик	-	-	-	0	-	-	существующая	Нет
12808	Лев-Толстовский муниципальный район	пос. совхоза им. Льва Толстого	Центральная	20	-	53.19081	39.435785	ЮЛ	МБДОУ д/с "Радуга" филиал в п. свх. им. Льва Толстого	-	1024800550785	ООО "РМК"	4813025295	14-0002-06	4,50	грунт	Открытая	Без ограждения	1	1,10	Пластик	-	-	-	0	-	-	существующая	Нет
12809	Лев-Толстовский муниципальный район	с. Астапово	Центральная	12	-	53.211451	39.523893	ЮЛ	МБОУ им. Льва Толстого филиал им. в с. Астапово	-	1034800020650	ООО "РМК"	4813025295	14-0003-06	4,50	грунт	Открытая	Без ограждения	1	1,10	Пластик	-	-	-	0	-	-	существующая	Нет
12810	Лев-Толстовский муниципальный район	с. Кузовлево	Школьная	8	-	53.123077	39.614852	ЮЛ	МБОУ с. Кузовлево	4812002062	1024800550763	ООО "РМК"	4813025295	14-0002-08	4,50	грунт	Открытая	Металл	1	1,10	Пластик	-	-	-	0	-	-	существующая	Нет
12811	Лев-Толстовский муниципальный район	с. Астапово	Центральная	37	-	53.210832	39.527415	ЮЛ	Администрация сельского поселения Октябрьский сельсовет	4812000964	1174827006111	ООО "РМК"	4813025295	14-0004-06	4,50	грунт	Открытая	Без ограждения	1	0,75	металл	-	-	-	0	-	-	существующая	Нет
12812	Лев-Толстовский муниципальный район	пос. совхоза им. Льва Толстого	Черёмушки	3	-	53.193631	39.433201	ЮЛ	Администрация сельского поселения Октябрьскийсельсовет	4812000964	1034800020287	ООО "РМК"	4813025295	14-0005-06	4,50	бетон	Открытая	Без ограждения	2	1,10	Пластик	-	-	-	0	-	-	существующая	Нет
12813	Лев-Толстовский муниципальный район	пос. совхоза им. Льва Толстого	Черёмушки	11	-	53.19311	39.437542	ЮЛ	Администрация сельского поселения Октябрьскийсельсовет	4812000964	1034800020287	ООО "РМК"	4813025295	14-0006-06	4,50	бетон	Открытая	Без ограждения	2	1,10	Пластик	-	-	-	0	-	-	существующая	Нет
12814	Лев-Толстовский муниципальный район	пос. совхоза им. Льва Толстого	Черёмушки	17	-	53.192755	39.441464	ЮЛ	Администрация сельского поселения Октябрьскийсельсовет	4812000964	1034800020287	ООО "РМК"	4813025295	14-0007-06	4,50	бетон	Открытая	Без ограждения	2	1,10	Пластик	-	-	-	0	-	-	существующая	Нет
12815	Лев-Толстовский муниципальный район	пос. совхоза им. Льва Толстого	Центральная	5	-	53.189102	39.436855	ЮЛ	Администрация сельского поселения Октябрьскийсельсовет	4812000964	1034800020287	ООО "РМК"	4813025295	14-0008-06	4,50	бетон	Открытая	Без ограждения	2	1,10	Пластик	-	-	-	0	-	-	существующая	Нет
12816	Лев-Толстовский муниципальный район	пос. совхоза им. Льва Толстого	Октябрьский проезд	4	-	53.189196	39.440262	ЮЛ	Администрация сельского поселения Октябрьскийсельсовет	4812000964	1034800020287	ООО "РМК"	4813025295	14-0009-06	4,50	бетон	Открытая	Без ограждения	2	1,10	Пластик	-	-	-	0	-	-	существующая	Нет
12817	Лев-Толстовский муниципальный район	пос. совхоза им. Льва Толстого	Красная степь	1	-	53.182177	39.441943	ЮЛ	Администрация сельского поселения Октябрьскийсельсовет	4812000964	1034800020287	ООО "РМК"	4813025295	14-0010-06	4,50	бетон	Открытая	Без ограждения	2	1,10	Пластик	-	-	-	0	-	-	существующая	Нет
12818	Лев-Толстовский муниципальный район	пос. совхоза им. Льва Толстого	Механизаторов	19	-	53.193996	39.442895	ЮЛ	Администрация сельского поселения Октябрьскийсельсовет	4812000964	1034800020287	ООО "РМК"	4813025295	140011-06	4,50	бетон	Открытая	Без ограждения	2	1,10	Пластик	-	-	-	0	-	-	существующая	Нет
12819	Лев-Толстовский муниципальный район	пос. совхоза им. Льва Толстого	Школьная	2	-	53.213739	39.520302	ЮЛ	Администрация сельского поселения Октябрьскийсельсовет	4812000964	1034800020287	ООО "РМК"	4813025295	14-0012-06	4,50	бетон	Открытая	Без ограждения	2	1,10	Пластик	-	-	-	0	-	-	существующая	Нет
12820	Лев-Толстовский муниципальный район	пос. совхоза им. Льва Толстого	Школьная	17	-	53.209952	39.524852	ЮЛ	Администрация сельского поселения Октябрьскийсельсовет	4812000964	1034800020287	ООО "РМК"	4813025295	14-0013-06	4,50	бетон	Открытая	Без ограждения	1	1,10	Пластик	-	-	-	0	-	-	существующая	Нет
12821	Лев-Толстовский муниципальный район	пос. совхоза им. Льва Толстого	Центральная	-	-	53.210093	39.527641	ЮЛ	Администрация сельского поселения Октябрьскийсельсовет	4812000964	1034800020287	ООО "РМК"	4813025295	14-0014-06	4,50	бетон	Открытая	Без ограждения	2	1,10	Пластик	-	-	-	0	-	-	существующая	Нет
12822	Лев-Толстовский муниципальный район	пос. совхоза им. Льва Толстого	Озерная,	-	-	53.20606	39.524271	ЮЛ	Администрация сельского поселения Октябрьскийсельсовет	4812000964	1034800020287	ООО "РМК"	4813025295	14-0015-06	4,50	бетон	Открытая	Без ограждения	1	1,10	Пластик	-	-	-	0	-	-	существующая	Нет
12823	Лев-Толстовский муниципальный район	с. Первомайское	Рабочая	7	-	53.082973	39.602822	ЮЛ	Администрация сельского поселения Первомайский сельсовет	4811012460	1104811000260	ООО "РМК"	4813025295	14-0003-08	4,50	бетон	Открытая	Без ограждения	2	1,10	Пластик	-	-	-	0	-	-	существующая	Нет

Приложение 1 к приказу управления экологии и природных ресурсов Липецкой области
«Приложение А6. Реестр контейнерных площадок (по данным ОМС)

№ п/п	Данные о нахождении мест (площадок) накопления твердых коммунальных отходов							Данные о собственниках мест (площадок) накопления твердых коммунальных отходов				Организация (ИП), оказывающая услуги по сбору и транспортированию ТКО		Данные о технических характеристиках мест (площадок) накопления твердых коммунальных отходов					Контейнеры для несортированных отходов			Контейнеры для утилизируемых отходов (раздельный сбор)			Контейнеры для сбора крупногабаритных отходов			Статус (существующая/планируемая)	Совместное использование с другими МКД
	Муниципальное образование	Населенный пункт	Улица	Дом	Корпус/Строение	Широта	Долгота	Организационно-правовая форма балансодержателя (юридическое лицо - ЮЛ; индивидуальный предприниматель - ИП; физическое лицо - ФЛ)	для ЮЛ - Полное наименование организации для ИП - Фамилия, Имя, Отчество для ФЛ - Фамилия, Имя, Отчество	ИНН	ОГРН	Наименование	ИНН	Номер контейнерной площадки	Площадь, кв.м.	Тип подстилающей поверхности	Вид площадки	Материал ограждения	Кол-во	Емкость (отдельного контейнера)	Материал контейнера	Кол-во	Емкость (отдельного контейнера)	Материал контейнера	Кол-во	Емкость (отдельного контейнера) м3	Материал контейнера		
12824	Лев-Толстовский муниципальный район	с. Первомайское	Рабочая	13	-	53.083346	39.604826	ЮЛ	Администрация сельского поселения Первомайский сельсовет	4811012460	1104811000260	ООО "РМК"	4813025295	14-0004-08	4,50	бетон	Открытая	Металл	2	1,10	Пластик	-	-	-	0	-	-	существующая	Нет
12825	Лев-Толстовский муниципальный район	с. Первомайское	Новая	12	-	53.080993	39.606144	ЮЛ	Администрация сельского поселения Первомайский сельсовет	4811012460	1104811000260	ООО "РМК"	4813025295	14-0005-08	4,50	бетон	Открытая	Металл	2	1,10	Пластик	-	-	-	0	-	-	существующая	Нет
12826	Лев-Толстовский муниципальный район	с. Первомайское	Молодежная	12	-	53.078727	39.604422	ЮЛ	Администрация сельского поселения Первомайский сельсовет	4811012460	1104811000260	ООО "РМК"	4813025295	14-0006-08	4,50	бетон	Открытая	Металл	2	1,10	Пластик	-	-	-	0	-	-	существующая	Нет
12827	Лев-Толстовский муниципальный район	с. Кузовлево	Победы	22	-	53.120839	39.608324	ЮЛ	Администрация сельского поселения Первомайский сельсовет	4811012460	1104811000260	ООО "РМК"	4813025295	14-0007-08	4,50	бетон	Открытая	Металл	2	1,10	Пластик	-	-	-	0	-	-	существующая	Нет
12828	Лев-Толстовский муниципальный район	с. Кузовлево	Школьная	11	-	53.124968	39.613902	ЮЛ	Администрация сельского поселения Первомайский сельсовет	4811012460	1104811000260	ООО "РМК"	4813025295	14-0008-08	4,50	бетон	Открытая	Металл	2	1,10	Пластик	-	-	-	0	-	-	существующая	Нет
12829	Лев-Толстовский муниципальный район	с. Кузовлево	Школьная	20	-	53.126411	39.617362	ЮЛ	Администрация сельского поселения Первомайский сельсовет	4811012460	1104811000260	ООО "РМК"	4813025295	14-0009-08	4,50	бетон	Открытая	Металл	2	1,10	Пластик	-	-	-	0	-	-	существующая	Нет
12830	Лев-Толстовский муниципальный район	с. Кузовлево	Новая	2	-	53.129089	39.622031	ЮЛ	Администрация сельского поселения Первомайский сельсовет	4811012460	1104811000260	ООО "РМК"	4813025295	14-0010-08	4,50	бетон	Открытая	Металл	2	1,10	Пластик	-	-	-	0	-	-	существующая	Нет
12831	Лев-Толстовский муниципальный район	с. Кузовлево	Солнечная	1	-	53.129704	39.620641	ЮЛ	Администрация сельского поселения Первомайский сельсовет	4811012460	1104811000260	ООО "РМК"	4813025295	14-0011-08	4,50	бетон	Открытая	Металл	2	1,10	Пластик	-	-	-	0	-	-	существующая	Нет
12832	Лев-Толстовский муниципальный район	с. Кузовлево	Солнечная	10	-	53.127949	39.616667	ЮЛ	Администрация сельского поселения Первомайский сельсовет	4811012460	1104811000260	ООО "РМК"	4813025295	14-0012-08	4,50	бетон	Открытая	Металл	2	1,10	Пластик	-	-	-	0	-	-	существующая	Да
12833	Лев-Толстовский муниципальный район	с. Кузовлево	Солнечная	19	-	53.126517	39.612619	ЮЛ	Администрация сельского поселения Первомайский сельсовет	4811012460	1104811000260	ООО "РМК"	4813025295	14-0013-08	4,50	бетон	Открытая	Металл	2	1,10	Пластик	-	-	-	0	-	-	существующая	Нет
12834	Липецкий муниципальный округ	с. Большая Кузьминка	Ленина	48	-	52.7529	39.726720	ЮЛ	Большекузьминский территориальный отдел	4813000903	10248003690309	АО "ЭкоПром-Липецк"	4825037859	15-0006-01	9,60	Бетон	Открытая	Без ограждения	3	0,75	металл	-	-	-	0	-	-	существующая	Да
12835	Лев-Толстовский муниципальный район	с. Первомайское	Центральная	12	-	53.079455	39.602953	ЮЛ	Администрация сельского поселения Первомайский сельсовет	4811012460	1104811000260	ООО "РМК"	4813025295	14-0014-08	4,50	бетон	Открытая	Металл	2	1,10	Пластик	-	-	-	0	-	-	существующая	Да
12836	Лев-Толстовский муниципальный район	с. Первомайское	Центральная	6	-	53.078843	39.597524	ЮЛ	Администрация сельского поселения Первомайский сельсовет	4811012460	1104811000260	ООО "РМК"	4813025295	14-0015-08	4,50	Асфальт	Открытая	Металл	1	1,10	Пластик	-	-	-	0	-	-	существующая	Да
12837	Лев-Толстовский муниципальный район	с. Первомайское	Центральная	47	-	53.080701	39.609279	ЮЛ	Администрация сельского поселения Первомайский сельсовет	4811012460	1104811000260	ООО "РМК"	4813025295	14-0016-08	4,50	Асфальт	Открытая	Металл	1	1,10	Пластик	-	-	-	0	-	-	существующая	Нет
12838	Лев-Толстовский муниципальный район	с. Кузовлево	Молодежная	7	-	53.078142	39.602671	ЮЛ	Администрация сельского поселения Первомайский сельсовет	4811012460	1104811000260	ООО "РМК"	4813025295	14-0017-08	4,50	Асфальт	Открытая	Металл	2	1,10	Пластик	-	-	-	0	-	-	существующая	Да
12839	Липецкий муниципальный округ	с. Большая Кузьминка	Лесная	37	-	52.744144	39.707456	ЮЛ	Большекузьминский территориальный отдел	4813000903	10248003690309	АО "ЭкоПром-Липецк"	4825037859	15-0001-01	6,40	Бетон	Открытая	Без ограждения	2	0,75	металл	-	-	-	0	-	-	существующая	Да
12840	Липецкий муниципальный округ	с. Большая Кузьминка	Лесная	2	-	52.746785	39.724050	ЮЛ	Большекузьминский территориальный отдел	4813000903	10248003690309	АО "ЭкоПром-Липецк"	4825037859	15-0002-01	9,60	Бетон	Открытая	Без ограждения	3	0,75	металл	-	-	-	0	-	-	существующая	Да
12841	Липецкий муниципальный округ	с. Большая Кузьминка	Комсомольская	32	-	52.747217	39.726171	ЮЛ	Большекузьминский территориальный отдел	4813000903	10248003690309	АО "ЭкоПром-Липецк"	4825037859	15-0003-01	3,20	Бетон	Открытая	Без ограждения	1	0,75	металл	-	-	-	0	-	-	существующая	Да
12842	Липецкий муниципальный округ	с. Большая Кузьминка	Садовая	37	-	52.750217	39.714230	ЮЛ	Большекузьминский территориальный отдел	4813000903	10248003690309	АО "ЭкоПром-Липецк"	4825037859	15-0004-01	19,20	Бетон	Открытая	Металл	6	0,75	металл	-	-	-	0	-	-	существующая	Да
12843	Липецкий муниципальный округ	с. Большая Кузьминка	база отдыха "ЫБКА"	2	-	52.720668	39.728522	ИП	ИП Ромакин Николай Михайлович	482600279423	304482214900221	АО "ЭкоПром-Липецк"	4825037859	15-036-01	9,60	Бетон	Открытая	Без ограждения	3	0,75	металл	-	-	-	0	-	-	существующая	Да

Приложение 1 к приказу управления экологии и природных ресурсов Липецкой области
«Приложение А6. Реестр контейнерных площадок (по данным ОМС)

№ п/п	Данные о нахождении мест (площадок) накопления твердых коммунальных отходов							Данные о собственниках мест (площадок) накопления твердых коммунальных отходов				Организация (ИП), оказывающая услуги по сбору и транспортированию ТКО		Данные о технических характеристиках мест (площадок) накопления твердых коммунальных отходов					Контейнеры для несортированных отходов			Контейнеры для утилизируемых отходов (раздельный сбор)			Контейнеры для сбора крупногабаритных отходов			Статус (существующая/планируемая)	Совместное использование с другими МКД
	Муниципальное образование	Населенный пункт	Улица	Дом	Корпус/Строение	Широта	Долгота	Организационно-правовая форма балансодержателя (юридическое лицо - ЮЛ; индивидуальный предприниматель - ИП; физическое лицо - ФЛ)	для ЮЛ - Полное наименование организации для ИП - Фамилия, Имя, Отчество для ФЛ - Фамилия, Имя, Отчество	ИНН	ОГРН	Наименование	ИНН	Номер контейнерной площадки	Площадь, кв.м.	Тип подстилающей поверхности	Вид площадки	Материал ограждения	Кол-во	Емкость (отдельного контейнера)	Материал контейнера	Кол-во	Емкость (отдельного контейнера)	Материал контейнера	Кол-во	Емкость (отдельного контейнера) м3	Материал контейнера		
12844	Липецкий муниципальный округ	с. Большая Кузьминка	Банных	5	-	52.754538	39.716195	ЮЛ	Большекузьминский территориальный отдел	4813000903	10248003690309	АО "ЭкоПром-Липецк"	4825037859	15-0005-01	3,20	Бетон	Открытая	Без ограждения	1	0,75	металл	-	-	-	0	-	-	существующая	Да
12845	Липецкий муниципальный округ	с. Большая Кузьминка	Ленина	24	-	52.755609	39.725127	ЮЛ	Большекузьминский территориальный отдел	4813000903	10248003690309	АО "ЭкоПром-Липецк"	4825037859	15-0007-01	6,40	Бетон	Открытая	Без ограждения	2	0,75	металл	-	-	-	0	-	-	существующая	Да
12846	Липецкий муниципальный округ	с. Большая Кузьминка	Ленина	13	а	52.758125	39.725069	ЮЛ	Большекузьминский территориальный отдел	4813000903	10248003690309	АО "ЭкоПром-Липецк"	4825037859	15-0008-01	9,60	бетон	Открытая	металл	3	0,75	металл	-	-	-	0	-	-	существующая	Да
12847	Липецкий муниципальный округ	с. Большая Кузьминка	Октябрьская	5	-	52.752621	39.721523	ЮЛ	Большекузьминский территориальный отдел	4813000903	10248003690309	АО "ЭкоПром-Липецк"	4825037859	15-0009-01	9,60	бетон	Открытая	металл	3	0,75	металл	-	-	-	0	-	-	существующая	Да
12848	Липецкий муниципальный округ	с. Большая Кузьминка	Банных	47	-	52.757345	39.752955	ЮЛ	Большекузьминский территориальный отдел	4813000903	10248003690309	АО "ЭкоПром-Липецк"	4825037859	15-0010-01	9,60	бетон	Открытая	металл	3	0,75	металл	-	-	-	0	-	-	существующая	Да
12849	Липецкий муниципальный округ	с. Большая Кузьминка	Садовая	15	-	52.748136	39.724122	ЮЛ	Большекузьминский территориальный отдел	4813000903	10248003690309	АО "ЭкоПром-Липецк"	4825037859	15-0011-01	9,60	бетон	Открытая	железобетон	3	0,75	металл	-	-	-	0	-	-	существующая	Да
12850	Липецкий муниципальный округ	с. Большая Кузьминка	Изумрудная	-	-	52.752738	39.686865	ЮЛ	Большекузьминский территориальный отдел	4813000903	10248003690309	АО "ЭкоПром-Липецк"	4825037859	15-0012-01	9,60	бетон	Открытая	Без ограждения	3	0,75	металл	-	-	-	0	-	-	существующая	Да
12851	Липецкий муниципальный округ	с. Большая Кузьминка	Изумрудная	-	-	52.753479	39.683344	ЮЛ	Большекузьминский территориальный отдел	4813000903	10248003690309	АО "ЭкоПром-Липецк"	4825037859	15-0013-01	9,60	бетон	Открытая	Без ограждения	3	0,75	металл	-	-	-	0	-	-	существующая	Да
12852	Липецкий муниципальный округ	с. Большая Кузьминка	Изумрудная	-	-	52.75465	39.677985	ЮЛ	Большекузьминский территориальный отдел	4813000903	10248003690309	АО "ЭкоПром-Липецк"	4825037859	15-0014-01	9,60	бетон	Открытая	Без ограждения	3	0,75	металл	-	-	-	1	8,00	Металл	существующая	Да
12853	Липецкий муниципальный округ	с. Большая Кузьминка	Изумрудная	-	-	52.7555	39.673739	ЮЛ	Большекузьминский территориальный отдел	4813000903	10248003690309	АО "ЭкоПром-Липецк"	4825037859	15-0015-01	9,60	бетон	Открытая	Без ограждения	3	0,75	металл	-	-	-	0	-	-	существующая	Да
12854	Липецкий муниципальный округ	с. Большая Кузьминка	Московская	1	-	52.751557	39.729309	ЮЛ	Большекузьминский территориальный отдел	4813000903	10248003690309	АО "ЭкоПром-Липецк"	4825037859	15-0016-01	9,60	бетон	Открытая	металл	3	0,75	металл	-	-	-	0	-	-	существующая	Да
12855	Липецкий муниципальный округ	с. Большая Кузьминка	Первомайская	39	-	52.745622	39.733035	ЮЛ	Большекузьминский территориальный отдел	4813000903	10248003690309	АО "ЭкоПром-Липецк"	4825037859	15-0017-01	16,00	бетон	Открытая	железобетон	5	0,75	металл	-	-	-	0	-	-	существующая	Да
12856	Липецкий муниципальный округ	с. Большая Кузьминка	Школьная	-	-	52.746849	39.727670	ЮЛ	Большекузьминский территориальный отдел	4813000903	10248003690309	АО "ЭкоПром-Липецк"	4825037859	15-0018-01	19,20	бетон	Открытая	железобетон	6	0,75	металл	-	-	-	0	-	-	существующая	Да
12857	Липецкий муниципальный округ	с. Большая Кузьминка	Московская	34	-	52.747587	39.727048	ЮЛ	Большекузьминский территориальный отдел	4813000903	10248003690309	АО "ЭкоПром-Липецк"	4825037859	15-0019-01	6,40	бетон	Открытая	Металл	2	0,75	металл	-	-	-	0	-	-	существующая	Да
12858	Липецкий муниципальный округ	с. Большая Кузьминка	кладбище	-	-	52.747099	39.721523	ЮЛ	Большекузьминский территориальный отдел	4813000903	10248003690309	АО "ЭкоПром-Липецк"	4825037859	15-0020-01	9,60	бетон	Открытая	Без ограждения	3	0,75	металл	-	-	-	0	-	-	существующая	Да
12859	Липецкий муниципальный округ	с. Большая Кузьминка	Комсомольская (поворот на кладбище)	-	-	52.746694	39.721232	ЮЛ	Большекузьминский территориальный отдел	4813000903	10248003690309	АО "ЭкоПром-Липецк"	4825037859	15-0021-01	12,80	бетон	Открытая	Металл	4	0,75	металл	-	-	-	1	8,00	Металл	существующая	Да
12860	Липецкий муниципальный округ	с. Большая Кузьминка	Лесная	49	-	52.743976	39.711288	ЮЛ	Большекузьминский территориальный отдел	4813000903	10248003690309	АО "ЭкоПром-Липецк"	4825037859	15-0022-01	6,40	бетон	Открытая	Без ограждения	2	0,75	металл	-	-	-	0	-	-	существующая	Да
12861	Липецкий муниципальный округ	с. Большая Кузьминка	Банных (за остановкой)	-	-	52.752192	39.713305	ЮЛ	Большекузьминский территориальный отдел	4813000903	10248003690309	АО "ЭкоПром-Липецк"	4825037859	15-0023-01	9,60	бетон	Открытая	Металл	3	0,75	металл	-	-	-	0	-	-	существующая	Да
12862	Липецкий муниципальный округ	с. Большая Кузьминка	Крайняя	4	-	52.751954	39.708001	ЮЛ	Большекузьминский территориальный отдел	4813000903	10248003690309	АО "ЭкоПром-Липецк"	4825037859	15-0024-01	3,20	бетон	Открытая	Без ограждения	2	0,75	металл	-	-	-	0	-	-	существующая	Да
12863	Липецкий муниципальный округ	с. Большая Кузьминка	Березовая	2	-	52.750164	39.707379	ЮЛ	Большекузьминский территориальный отдел	4813000903	10248003690309	АО "ЭкоПром-Липецк"	4825037859	15-0025-01	12,80	бетон	Открытая	железобетон	4	0,75	металл	-	-	-	0	-	-	существующая	Да
12864	Липецкий муниципальный округ	с. Большая Кузьминка	Полевая	2	а	52.751632	39.704796	ЮЛ	Большекузьминский территориальный отдел	4813000903	10248003690309	АО "ЭкоПром-Липецк"	4825037859	15-0026-01	3,20	бетон	Открытая	Без ограждения	1	0,75	металл	-	-	-	0	-	-	существующая	Да
12865	Липецкий муниципальный округ	с. Большая Кузьминка	Полевая	58	-	52.750348	39.700400	ЮЛ	Большекузьминский территориальный отдел	4813000903	10248003690309	АО "ЭкоПром-Липецк"	4825037859	15-0027-01	6,40	бетон	Открытая	Без ограждения	2	0,75	металл	-	-	-	0	-	-	существующая	Да
12866	Липецкий муниципальный округ	с. Большая Кузьминка	Придорожная	23	Б	52.751164	39.695895	ЮЛ	Большекузьминский территориальный отдел	4813000903	10248003690309	АО "ЭкоПром-Липецк"	4825037859	15-0028-01	6,40	бетон	Открытая	Без ограждения	2	0,75	металл	-	-	-	0	-	-	существующая	Да
12867	Липецкий муниципальный округ	с. Большая Кузьминка	Банных	15	-	52.757703	39.716049	ЮЛ	Большекузьминский территориальный отдел	4813000903	10248003690309	АО "ЭкоПром-Липецк"	4825037859	15-0029-01	6,40	бетон	Открытая	Без ограждения	2	0,75	металл	-	-	-	0	-	-	существующая	Да
12868	Липецкий муниципальный округ	с. Большая Кузьминка	Придорожная	24	-	52.752217	39.696835	ЮЛ	Большекузьминский территориальный отдел	4813000903	10248003690309	АО "ЭкоПром-Липецк"	4825037859	15-0030-01	9,60	бетон	Открытая	Без ограждения	4	0,75	металл	-	-	-	0	-	-	существующая	Да
12869	Липецкий муниципальный округ	с. Большая Кузьминка	Придорожная	45	-	52.75244	39.691845	ЮЛ	Большекузьминский территориальный отдел	4813000903	10248003690309	АО "ЭкоПром-Липецк"	4825037859	15-0031-01	12,80	бетон	Открытая	Без ограждения	4	0,75	металл	-	-	-	0	-	-	существующая	Да

Приложение 1 к приказу управления экологии и природных ресурсов Липецкой области
«Приложение А6. Реестр контейнерных площадок (по данным ОМС)

№ п/п	Данные о нахождении мест (площадок) накопления твердых коммунальных отходов							Данные о собственниках мест (площадок) накопления твердых коммунальных отходов				Организация (ИП), оказывающая услуги по сбору и транспортированию ТКО		Данные о технических характеристиках мест (площадок) накопления твердых коммунальных отходов					Контейнеры для несортированных отходов			Контейнеры для утилизируемых отходов (раздельный сбор)			Контейнеры для сбора крупногабаритных отходов			Статус (существующая/планируемая)	Совместное использование с другими МКД
	Муниципальное образование	Населенный пункт	Улица	Дом	Корпус/Строение	Широта	Долгота	Организационно-правовая форма балансодержателя (юридическое лицо - ЮЛ; индивидуальный предприниматель - ИП; физическое лицо - ФЛ)	для ЮЛ - Полное наименование организации для ИП - Фамилия, Имя, Отчество для ФЛ - Фамилия, Имя, Отчество	ИНН	ОГРН	Наименование	ИНН	Номер контейнерной площадки	Площадь, кв.м.	Тип подстилающей поверхности	Вид площадки	Материал ограждения	Кол-во	Емкость (отдельного контейнера)	Материал контейнера	Кол-во	Емкость (отдельного контейнера)	Материал контейнера	Кол-во	Емкость (отдельного контейнера) м3	Материал контейнера		
12870	Липецкий муниципальный округ	с. Большая Кузьминка	Новая	32	-	52.759471	39.721061	ЮЛ	Большекузьминский территориальный отдел	4813000903	10248003690309	АО "ЭкоПром-Липецк"	4825037859	15-0032-01	6,40	бетон	Открытая	Без ограждения	2	0,75	металл	-	-	-	0	-	-	существующая	Да
12871	Липецкий муниципальный округ	с. Большая Кузьминка	Московская	38	-	52.747766	39.725432	ИП	ООО "ВИОЛА"	4825048071	1064823066351	АО "ЭкоПром-Липецк"	4825037859	15-033-01	6,40	бетон	Открытая	Без ограждения	2	0,75	металл	-	-	-	0	-	-	существующая	Да
12872	Липецкий муниципальный округ	с. Большая Кузьминка	Изумрудная	14	-	52.760458	39.669249	ЮЛ	ООО "ЛИПЕЦКИЙ СПОРТИВНЫЙ КОМПЛЕКС"	4813027239	1164827051840	АО "ЭкоПром-Липецк"	4825037859	15-0034-01	12,80	бетон	Открытая	Без ограждения	4	0,75	металл	-	-	-	0	-	-	существующая	Да
12873	Липецкий муниципальный округ	с. Большая Кузьминка	82 к автомобильной дороги общего пользования регионального значения 42К-189	-	-	52.752783	39.689420	ЮЛ	АЗС № 138	-	-	АО "ЭкоПром-Липецк"	4825037859	15-035-01	9,60	Бетон	Открытая	Без ограждения	3	0,75	металл	-	-	-	0	-	-	существующая	Да
12874	Липецкий муниципальный округ	с. Большая Кузьминка	Изумрудная	11	-	52.7571	39.6686	ЮЛ	Большекузьминский территориальный отдел	4813000903	10248003690309	АО "ЭкоПром-Липецк"	4825037859	15-037-01	6,40	данные отсутствуют	Открытая	Без ограждения	2	0,75	металл	-	-	-	0	-	-	существующая	Да
12875	Липецкий муниципальный округ	с. Большая Кузьминка	Добрая	1	В	52.752487	39.691302	нет данных	нет данных	-	-	АО "ЭкоПром-Липецк"	4825037859	15-038-01	3,20	асфальт	Открытая	металл	1	0,75	металл	-	-	-	0	-	-	существующая	Да
12876	Липецкий муниципальный округ	с. Боринское	Салтыкова-Щедрина	32	-	52.461089	39.393809	ЮЛ	Боринский территориальный отдел	4813000808	1024800690463	АО "ЭкоПром-Липецк"	4825037859	15-0001-02	19,20	бетон	Открытая	металл	6	0,75	металл	-	-	-	0	-	-	существующая	Да
12877	Липецкий муниципальный округ	с. Боринское	Салтыкова-Щедрина	27	-	52.461155	39.391363	ЮЛ	Боринский территориальный отдел	4813000808	1024800690463	АО "ЭкоПром-Липецк"	4825037859	15-0002-02	22,40	бетон	Открытая	металл	7	0,75	металл	-	-	-	0	-	-	существующая	Да
12878	Липецкий муниципальный округ	с. Боринское	Салтыкова-Щедрина	20	-	52.460406	39.390569	ЮЛ	Боринский территориальный отдел	4813000808	1024800690463	АО "ЭкоПром-Липецк"	4825037859	15-0003-02	25,60	бетон	Открытая	металл	8	0,75	металл	-	-	-	0	-	-	существующая	Да
12879	Липецкий муниципальный округ	с. Боринское	Ломоносова	20	-	52.459462	39.392479	ЮЛ	Боринский территориальный отдел	4813000808	1024800690463	АО "ЭкоПром-Липецк"	4825037859	15-0004-02	12,80	бетон	Открытая	металл	4	0,75	металл	-	-	-	0	-	-	существующая	Да
12880	Липецкий муниципальный округ	с. Боринское	Яковлевка	39	-	52.462581	39.387132	ЮЛ	Боринский территориальный отдел	4813000808	1024800690463	АО "ЭкоПром-Липецк"	4825037859	15-0005-02	9,60	бетон	Открытая	металл	3	0,75	металл	-	-	-	0	-	-	существующая	Да
12881	Липецкий муниципальный округ	с. Боринское	Дзержинского	14	а	52.45802	39.347654	ЮЛ	Боринский территориальный отдел	4813000808	1024800690463	АО "ЭкоПром-Липецк"	4825037859	15-0006-02	12,80	бетон	Открытая	металл	4	0,75	металл	-	-	-	0	-	-	существующая	Да
12882	Липецкий муниципальный округ	с. Боринское	Ленина	65	-	52.457364	39.364974	ЮЛ	Г(О) БУ " Боринский центр помощи детям, оставшимся без попечения родителей и содействия семейному устройству"	4813004070	1024800689198	АО "ЭкоПром-Липецк"	4825037859	15-0007-02	6,40	Отсутствует покрытие	Открытая	Без ограждения	2	0,75	металл	-	-	-	0	-	-	существующая	Да
12883	Липецкий муниципальный округ	с. Боринское	Дзержинского	66	а	52.45452	39.351168	ЮЛ	Боринский территориальный отдел	4813000808	1024800690463	АО "ЭкоПром-Липецк"	4825037859	15-0008-02	9,60	бетон	Открытая	металл	3	0,75	металл	-	-	-	0	-	-	существующая	Да
12884	Липецкий муниципальный округ	с. Боринское	Строителей	8	-	52.44827	39.370707	ЮЛ	Боринский территориальный отдел	4813000808	1024800690463	АО "ЭкоПром-Липецк"	4825037859	15-0009-02	6,40	бетон	Открытая	металл	2	0,75	металл	-	-	-	0	-	-	существующая	Да
12885	Липецкий муниципальный округ	с. Боринское	Строителей	20	-	52.446581	39.369491	ЮЛ	Боринский территориальный отдел	4813000808	1024800690463	АО "ЭкоПром-Липецк"	4825037859	15-0010-02	19,20	бетон	Открытая	металл	6	0,75	металл	-	-	-	0	-	-	существующая	Да
12886	Липецкий муниципальный округ	с. Боринское	КМаркса	1	а	52.446798	39.376289	ЮЛ	Боринский территориальный отдел	4813000808	1024800690463	АО "ЭкоПром-Липецк"	4825037859	15-0011-02	25,60	бетон	Открытая	металл	8	0,75	металл	-	-	-	0	-	-	существующая	Да
12887	Липецкий муниципальный округ	с. Боринское	Чайковского	7	-	52.455001	39.372022	ЮЛ	Боринский территориальный отдел	4813000808	1024800690463	АО "ЭкоПром-Липецк"	4825037859	15-0012-02	22,40	бетон	Открытая	металл	7	0,75	металл	-	-	-	0	-	-	существующая	Да
12888	Липецкий муниципальный округ	с. Боринское	кладбище	-	-	52.468631	39.367407	ЮЛ	Боринский территориальный отдел	4813000808	1024800690463	АО "ЭкоПром-Липецк"	4825037859	15-0013-02	60,80	бетон	Открытая	металл	19	0,75	металл	-	-	-	0	-	-	существующая	Да
12889	Липецкий муниципальный округ	с. Боринское	Советская	32	-	52.461916	39.372891	ЮЛ	Боринский территориальный отдел	4813000808	1024800690463	АО "ЭкоПром-Липецк"	4825037859	15-0014-02	12,80	бетон	Открытая	металл	4	0,75	металл	-	-	-	0	-	-	существующая	Да
12890	Липецкий муниципальный округ	с. Боринское	Дзержинского	4	-	52.459295	39.349867	ЮЛ	Боринский территориальный отдел	4813000808	1024800690463	АО "ЭкоПром-Липецк"	4825037859	15-0015-02	12,80	бетон	Открытая	металл	4	0,75	металл	-	-	-	0	-	-	существующая	Да

Приложение 1 к приказу управления экологии и природных ресурсов Липецкой области
«Приложение А6. Реестр контейнерных площадок (по данным ОМС)

№ п/п	Данные о нахождении мест (площадок) накопления твердых коммунальных отходов							Данные о собственниках мест (площадок) накопления твердых коммунальных отходов				Организация (ИП), оказывающая услуги по сбору и транспортированию ТКО		Данные о технических характеристиках мест (площадок) накопления твердых коммунальных отходов					Контейнеры для несортированных отходов			Контейнеры для утилизируемых отходов (раздельный сбор)			Контейнеры для сбора крупногабаритных отходов			Статус (существующая/планируемая)	Совместное использование с другими МКД
	Муниципальное образование	Населенный пункт	Улица	Дом	Корпус/Строение	Широта	Долгота	Организационно-правовая форма балансодержателя (юридическое лицо - ЮЛ; индивидуальный предприниматель - ИП; физическое лицо - ФЛ)	для ЮЛ - Полное наименование организации для ИП - Фамилия, Имя, Отчество для ФЛ - Фамилия, Имя, Отчество	ИНН	ОГРН	Наименование	ИНН	Номер контейнерной площадки	Площадь, кв.м.	Тип подстилающей поверхности	Вид площадки	Материал ограждения	Кол-во	Емкость (отдельного контейнера)	Материал контейнера	Кол-во	Емкость (отдельного контейнера)	Материал контейнера	Кол-во	Емкость (отдельного контейнера) м3	Материал контейнера		
12891	Липецкий муниципальный округ	с. Боринское	Ударников	41	-	52.458916	39.401608	ЮЛ	Боринский территориальный отдел	4813000808	1024800690463	АО "ЭкоПром-Липецк"	4825037859	15-0016-02	16,00	бетон	Открытая	Без ограждения	5	0,75	металл	-	-	-	0	-	-	существующая	Да
12892	Липецкий муниципальный округ	с. Боринское	Ударников	40	-	52.457617	39.40005	ЮЛ	Боринский территориальный отдел	4813000808	1024800690463	АО "ЭкоПром-Липецк"	4825037859	15-0017-02	16,00	бетон	Открытая	Без ограждения	5	0,75	металл	-	-	-	0	-	-	существующая	Да
12893	Липецкий муниципальный округ	с. Боринское	Молодежная	38	Б	52.454039	39.408294	ЮЛ	Боринский территориальный отдел	4813000808	1024800690463	АО "ЭкоПром-Липецк"	4825037859	15-0018-02	16,00	бетон	Открытая	Без ограждения	5	0,75	металл	-	-	-	0	-	-	существующая	Да
12894	Липецкий муниципальный округ	с. Боринское	Молодежная	23	-	52.456459	39.413306	ЮЛ	Боринский территориальный отдел	4813000808	1024800690463	АО "ЭкоПром-Липецк"	4825037859	15-0019-02	16,00	бетон	Открытая	Без ограждения	5	0,75	металл	-	-	-	0	-	-	существующая	Да
12895	Липецкий муниципальный округ	с. Боринское	Молодежная	1	-	52.457539	39.409184	ЮЛ	Боринский территориальный отдел	4813000808	1024800690463	АО "ЭкоПром-Липецк"	4825037859	15-0020-02	16,00	бетон	Открытая	Без ограждения	5	0,75	металл	-	-	-	0	-	-	существующая	Да
12896	Липецкий муниципальный округ	с. Боринское	Молодежная	56	-	52.455236	39.406888	ЮЛ	Боринский территориальный отдел	4813000808	1024800690463	АО "ЭкоПром-Липецк"	4825037859	15-0021-02	16,00	бетон	Открытая	Без ограждения	5	0,75	металл	-	-	-	0	-	-	существующая	Да
12897	Липецкий муниципальный округ	с. Боринское	Докучаева	41	-	52.450954	39.36775	ЮЛ	Боринский территориальный отдел	4813000808	1024800690463	АО "ЭкоПром-Липецк"	4825037859	15-0022-02	16,00	бетон	Открытая	Без ограждения	5	0,75	металл	-	-	-	0	-	-	существующая	Да
12898	Липецкий муниципальный округ	с. Боринское	Космонавтов	29	-	52.452727	39.359485	ЮЛ	Боринский территориальный отдел	4813000808	1024800690463	АО "ЭкоПром-Липецк"	4825037859	15-0023-02	16,00	бетон	Открытая	Без ограждения	5	0,75	металл	-	-	-	0	-	-	существующая	Да
12899	Липецкий муниципальный округ	с. Боринское	Строителей	8	-	52.448203	39.370632	ЮЛ	Боринский территориальный отдел	4813000808	1024800690463	АО "ЭкоПром-Липецк"	4825037859	15-0024-02	16,00	бетон	Открытая	Без ограждения	5	0,75	металл	-	-	-	0	-	-	существующая	Да
12900	Липецкий муниципальный округ	с. Боринское	Дзержинского	3	-	52.458093	39.350175	ЮЛ	Боринский территориальный отдел	4813000808	1024800690463	АО "ЭкоПром-Липецк"	4825037859	15-0025-02	16,00	бетон	Открытая	Без ограждения	5	0,75	металл	-	-	-	0	-	-	существующая	Да
12901	Липецкий муниципальный округ	с. Боринское	Дзержинского	31	-	52.459543	39.342077	ЮЛ	Боринский территориальный отдел	4813000808	1024800690463	АО "ЭкоПром-Липецк"	4825037859	15-0026-02	16,00	бетон	Открытая	Без ограждения	5	0,75	металл	-	-	-	0	-	-	существующая	Да
12902	Липецкий муниципальный округ	с. Боринское	Жуковского	2	а	52.469284	39.370068	ЮЛ	Боринский территориальный отдел	4813000808	1024800690463	АО "ЭкоПром-Липецк"	4825037859	15-0027-02	16,00	бетон	Открытая	Без ограждения	5	0,75	металл	-	-	-	0	-	-	существующая	Да
12903	Липецкий муниципальный округ	с. Боринское	Яковлевка	41	-	52.462512	39.386944	ЮЛ	Боринский территориальный отдел	4813000808	1024800690463	АО "ЭкоПром-Липецк"	4825037859	15-0028-02	19,20	бетон	Открытая	Без ограждения	6	0,75	металл	-	-	-	0	-	-	существующая	Да
12904	Липецкий муниципальный округ	с. Боринское	Пролетарская	1	-	52.45801	39.394998	ЮЛ	Боринский территориальный отдел	4813000808	1024800690463	АО "ЭкоПром-Липецк"	4825037859	15-0029-02	16,00	бетон	Открытая	Без ограждения	5	0,75	металл	-	-	-	0	-	-	существующая	Да
12905	Липецкий муниципальный округ	с. Боринское	Чайковского	18	-	52.454832	39.376196	ЮЛ	Боринский территориальный отдел	4813000808	1024800690463	АО "ЭкоПром-Липецк"	4825037859	15-0030-02	6,40	бетон	Открытая	Без ограждения	2	0,75	металл	-	-	-	0	-	-	существующая	Да
12906	Липецкий муниципальный округ	с. Боринское	Пушкина	3	-	52.455773	39.372708	ЮЛ	Боринский территориальный отдел	4813000808	1024800690463	АО "ЭкоПром-Липецк"	4825037859	15-0031-02	12,80	бетон	Открытая	Без ограждения	4	0,75	металл	-	-	-	0	-	-	существующая	Да
12907	Липецкий муниципальный округ	с. Боринское	Дзержинского	3	-	52.458093	39.350175	ЮЛ	Боринский территориальный отдел	4813000808	1024800690463	АО "ЭкоПром-Липецк"	4825037859	15-0032-02	6,40	Отсутствует покрытие	Открытая	Без ограждения	2	0,75	металл	-	-	-	0	-	-	существующая	Да
12908	Липецкий муниципальный округ	с. Боринское	Тимирязева	41	-	52.456829	39.353309	ЮЛ	Боринский территориальный отдел	4813000808	1024800690463	АО "ЭкоПром-Липецк"	4825037859	15-0033-02	6,40	бетон	Открытая	Без ограждения	2	0,75	металл	-	-	-	0	-	-	существующая	Да
12909	Липецкий муниципальный округ	с. Боринское	Чапаева	46	-	52.450263	39.390934	ЮЛ	Боринский территориальный отдел	4813000808	1024800690463	АО "ЭкоПром-Липецк"	4825037859	15-0034-02	6,40	Отсутствует покрытие	Открытая	Без ограждения	2	0,75	металл	-	-	-	0	-	-	существующая	Да
12910	Липецкий муниципальный округ	с. Боринское	Набережная	-	-	52.45436	39.377663	ЮЛ	Боринский территориальный отдел	4813000808	1024800690463	АО "ЭкоПром-Липецк"	4825037859	15-0035-02	6,40	бетон	Открытая	Без ограждения	2	0,75	металл	-	-	-	0	-	-	существующая	Да
12911	Липецкий муниципальный округ	с. Боринское	Луначарского	3	-	52.457284	39.373799	ЮЛ	Боринский территориальный отдел	4813000808	1024800690463	АО "ЭкоПром-Липецк"	4825037859	15-0036-02	6,40	Отсутствует покрытие	Открытая	Без ограждения	2	0,75	металл	-	-	-	0	-	-	существующая	Да
12912	Липецкий муниципальный округ	с. Боринское	Луначарского	17	-	52.456332	39.374429	ЮЛ	Боринский территориальный отдел	4813000808	1024800690463	АО "ЭкоПром-Липецк"	4825037859	15-0037-02	6,40	Отсутствует покрытие	Открытая	Без ограждения	2	0,75	металл	-	-	-	0	-	-	существующая	Да

Приложение 1 к приказу управления экологии и природных ресурсов Липецкой области
«Приложение А6. Реестр контейнерных площадок (по данным ОМС)

№ п/п	Данные о нахождении мест (площадок) накопления твердых коммунальных отходов							Данные о собственниках мест (площадок) накопления твердых коммунальных отходов				Организация (ИП), оказывающая услуги по сбору и транспортированию ТКО		Данные о технических характеристиках мест (площадок) накопления твердых коммунальных отходов					Контейнеры для несортированных отходов			Контейнеры для утилизируемых отходов (раздельный сбор)			Контейнеры для сбора крупногабаритных отходов			Статус (существующая/планируемая)	Совместное использование с другими МКД
	Муниципальное образование	Населенный пункт	Улица	Дом	Корпус/Строение	Широта	Долгота	Организационно-правовая форма балансодержателя (юридическое лицо - ЮЛ; индивидуальный предприниматель - ИП; физическое лицо - ФЛ)	для ЮЛ - Полное наименование организации для ИП - Фамилия, Имя, Отчество для ФЛ - Фамилия, Имя, Отчество	ИНН	ОГРН	Наименование	ИНН	Номер контейнерной площадки	Площадь, кв.м.	Тип подстилающей поверхности	Вид площадки	Материал ограждения	Кол-во	Емкость (отдельного контейнера)	Материал контейнера	Кол-во	Емкость (отдельного контейнера)	Материал контейнера	Кол-во	Емкость (отдельного контейнера) м3	Материал контейнера		
12913	Липецкий муниципальный округ	с. Боринское	Пирогова	28	-	52.459115	39.354926	ЮЛ	Боринский территориальный отдел	4813000808	1024800690463	АО "ЭкоПром-Липецк"	4825037859	15-0038-02	9,60	бетон	Открытая	металл	3	0,75	металл	-	-	-	0	-	-	существующая	Да
12914	Липецкий муниципальный округ	с. Боринское	Подстанция	1	-	52.487831	39.428037	ЮЛ	Боринский территориальный отдел	4813000808	1024800690463	АО "ЭкоПром-Липецк"	4825037859	15-0039-02	6,40	Отсутствует покрытие	Открытая	Без ограждения	2	0,75	металл	-	-	-	0	-	-	существующая	Да
12915	Липецкий муниципальный округ	с. Боринское	Чайковского	19	-	52.45409	39.37592	ЮЛ	МБДОУ детский сад " Ягодка"	4813006648	1044800074142	АО "ЭкоПром-Липецк"	4825037859	15-0040-02	6,40	Отсутствует покрытие	Открытая	Без ограждения	2	0,75	металл	-	-	-	0	-	-	существующая	Да
12916	Липецкий муниципальный округ	с. Боринское	Строителей	2	-	52.449583	39.371872	ЮЛ	МБДОУ детский сад " Теремок"	4813004425	1024800689803	АО "ЭкоПром-Липецк"	4825037859	15-0041-02	3,20	бетон	Открытая	Без ограждения	1	0,75	металл	-	-	-	0	-	-	существующая	Да
12917	Липецкий муниципальный округ	с. Боринское	КМаркса	1	в	52.447944	39.374774	ЮЛ	ОГУП " Липецкий областной водоканал"	4823052555	1114823012468	АО "ЭкоПром-Липецк"	4825037859	15-0042-02	19,20	Отсутствует покрытие	Открытая	Без ограждения	6	0,75	металл	-	-	-	0	-	-	существующая	Да
12918	Липецкий муниципальный округ	с. Боринское	Больничная	7	-	52.460805	39.364515	ЮЛ	ГУЗ " Липецкая раонная больница"	4813004947	1024800690023	АО "ЭкоПром-Липецк"	4825037859	15-0043-02	12,80	бетон	Открытая	металл	4	0,75	металл	-	-	-	0	-	-	существующая	Да
12919	Липецкий муниципальный округ	с. Боринское	ПСмородина	11	-	52.454055	39.358036	ЮЛ	МБОУ гимназия Героя Соетского союза П.А.Горчакова	4813004087	1024800691453	АО "ЭкоПром-Липецк"	4825037859	15-0044-02	12,80	бетон	Открытая	железобетон	4	0,75	металл	-	-	-	0	-	-	существующая	Да
12920	Липецкий муниципальный округ	с. Боринское	Дзержинского	1	а	52.45744	39.351374	ЮЛ	38 ПСЧ ФГКУ «3 ОФПС по Липецкой области»	4826074934	1104816000662	АО "ЭкоПром-Липецк"	4825037859	15-0045-02	3,20	Отсутствует покрытие	Открытая	Без ограждения	1	0,75	металл	-	-	-	0	-	-	существующая	Да
12921	Липецкий муниципальный округ	с. Боринское	КМаркса	2	а	52.448256	39.374826	ЮЛ	Боринское Отделение полиции ОМВД России по Липецкому району в Боринском	4813001985	1024800691552	АО "ЭкоПром-Липецк"	4825037859	15-0046-02	3,20	Отсутствует покрытие	Открытая	Без ограждения	1	0,75	металл	-	-	-	0	-	-	существующая	Да
12922	Липецкий муниципальный округ	с. Боринское	Дзержинского	80	-	52.461829	39.344721	ЮЛ	ООО " Пластиформ"	4813013998	1104813001072	АО "ЭкоПром-Липецк"	4825037859	15-0047-02	6,40	Отсутствует покрытие	Открытая	Без ограждения	2	0,75	металл	-	-	-	0	-	-	существующая	Да
12923	Липецкий муниципальный округ	с. Боринское	Промышленная	1	-	52.472471	39.41922	ЮЛ	ООО "Кружка"	4826104473	1154827000635	АО "ЭкоПром-Липецк"	4825037859	15-0048-02	6,40	Отсутствует покрытие	Открытая	Без ограждения	2	0,75	металл	-	-	-	0	-	-	существующая	Да
12924	Липецкий муниципальный округ	с. Боринское	Космонавтов	51	-	52.454484	39.351265	ЮЛ	Филиал АО " Газпром газораспределение Липецк"	4824003938	1024800823409	АО "ЭкоПром-Липецк"	4825037859	15-0049-02	16,00	бетон	Открытая	Без ограждения	5	0,75	металл	-	-	-	0	-	-	существующая	Да
12925	Липецкий муниципальный округ	с. Боринское	АЗС	-	-	52.461087	39.327303	ЮЛ	ООО ЭКО -Тех Сервис. Лукойл	4823014239	1024800823332	АО "ЭкоПром-Липецк"	4825037859	15-0050-02	12,80	бетон	Открытая	металл	4	0,75	металл	-	-	-	0	-	-	существующая	Да
12926	Липецкий муниципальный округ	с. Боринское	Луначарского	15	а	52.455618	39.375732	ЮЛ	ООО " Боринский хлебзавод"	4825064059	10948230055518	АО "ЭкоПром-Липецк"	4825037859	15-0051-02	9,60	Отсутствует покрытие	Открытая	Без ограждения	3	0,75	металл	-	-	-	0	-	-	существующая	Да
12927	Липецкий муниципальный округ	с. Боринское	Дзержинского	100	-	52.459704	39.334559	ЮЛ	СПЖК " Боринский"	4813026940	1154827014693	АО "ЭкоПром-Липецк"	4825037859	15-0052-02	6,40	Отсутствует покрытие	Открытая	Без ограждения	2	0,75	металл	-	-	-	0	-	-	существующая	Да
12928	Липецкий муниципальный округ	с. Боринское	Чайковского	18	а	52.455793	39.376942	ЮЛ	ОАО АПО " Аврора"	4825003761	1024800827699	АО "ЭкоПром-Липецк"	4825037859	15-0053-02	6,40	Отсутствует покрытие	Открытая	Без ограждения	2	0,75	металл	-	-	-	0	-	-	существующая	Да
12929	Липецкий муниципальный округ	с. Боринское	Дзержинского	-	-	52.457023	39.336662	ЮЛ	ООО " Агрофирма Липецк"	4813805383	1144827011922	АО "ЭкоПром-Липецк"	4825037859	15-0054-02	6,40	бетон	Открытая	Без ограждения	2	0,75	металл	-	-	-	0	-	-	существующая	Да
12930	Липецкий муниципальный округ	с. Боринское	Луначарского	16	а	52.454227	39.374214	ЮЛ	ОГУП " Липецкфармация"	4826022196	1024840823688	АО "ЭкоПром-Липецк"	4825037859	15-0055-02	6,40	бетон	Открытая	металл	2	0,75	металл	-	-	-	0	-	-	существующая	Да
12931	Липецкий муниципальный округ	с. Боринское	Полевая	1	в	52.470704	39.367011	ЮЛ	ООО " Мебельная фабрика"	4813006422	1044800072844	АО "ЭкоПром-Липецк"	4825037859	15-0056-02	6,40	Отсутствует покрытие	Открытая	Без ограждения	2	0,75	металл	-	-	-	0	-	-	существующая	Да
12932	Липецкий муниципальный округ	с. Боринское	Луначарского	14	-	52.455245	39.373434	ЮЛ	ЗАО Торговый дом " Перекресток"	7728029110	1027700034493	АО "ЭкоПром-Липецк"	4825037859	15-0057-02	3,20	Отсутствует покрытие	Открытая	Без ограждения	1	0,75	металл	-	-	-	0	-	-	существующая	Да
12933	Липецкий муниципальный округ	с. Боринское	Ленина	63	а	52.457602	39.365093	ЮЛ	МАУДО " Детско-юношеская спортивная школа села Боринское"	4813009818	1074813000283	АО "ЭкоПром-Липецк"	4825037859	15-0058-02	6,40	Отсутствует покрытие	Открытая	Без ограждения	2	0,75	металл	-	-	-	0	-	-	существующая	Да
12934	Липецкий муниципальный округ	с. Боринское	Промышленная	1	-	52.47228	39.418888	ЮЛ	ООО " Пегас"	4813029028	1184827006352	АО "ЭкоПром-Липецк"	4825037859	15-0059-02	6,40	Отсутствует покрытие	Открытая	Без ограждения	2	0,75	металл	-	-	-	0	-	-	существующая	Да
12935	Липецкий муниципальный округ	с. Боринское	ПГорчакова	-	-	52.451605	39.369622	ЮЛ	Боринский территориальный отдел	4813000808	1024800690463	АО "ЭкоПром-Липецк"	4825037859	15-0060-02	6,40	Отсутствует покрытие	Открытая	Без ограждения	2	0,75	металл	-	-	-	0	-	-	существующая	Да
12936	Липецкий муниципальный округ	д. Копцевы Хутора	Котовского	1	в	52.68077	39.471227	ЮЛ	МСОК Атлант	4813028627	1174827021379	АО "ЭкоПром-Липецк"	4825037859	15-0011-10	6,40	бетон	Открытая	Без ограждения	2	0,75	металл	-	-	-	0	-	-	существующая	Да
12937	Липецкий муниципальный округ	с. Боринское	Луначарского	2	-	52.458633	39.373408	ЮЛ	Отделение по Липецкой области Главного управления ЦБ РФ по ЦФО	7702235133	1037700013020	АО "ЭкоПром-Липецк"	4825037859	15-0061-02	2,00	асфальт	Открытая	Без ограждения	1	0,75	металл	-	-	-	0	-	-	существующая	Да

Приложение 1 к приказу управления экологии и природных ресурсов Липецкой области
«Приложение А6. Реестр контейнерных площадок (по данным ОМС)

№ п/п	Данные о нахождении мест (площадок) накопления твердых коммунальных отходов							Данные о собственниках мест (площадок) накопления твердых коммунальных отходов				Организация (ИП), оказывающая услуги по сбору и транспортированию ТКО		Данные о технических характеристиках мест (площадок) накопления твердых коммунальных отходов					Контейнеры для несортированных отходов			Контейнеры для утилизируемых отходов (раздельный сбор)			Контейнеры для сбора крупногабаритных отходов			Статус (существующая/планируемая)	Совместное использование с другими МКД
	Муниципальное образование	Населенный пункт	Улица	Дом	Корпус/Строение	Широта	Долгота	Организационно-правовая форма балансодержателя (юридическое лицо - ЮЛ; индивидуальный предприниматель - ИП; физическое лицо - ФЛ)	для ЮЛ - Полное наименование организации для ИП - Фамилия, Имя, Отчество для ФЛ - Фамилия, Имя, Отчество	ИНН	ОГРН	Наименование	ИНН	Номер контейнерной площадки	Площадь, кв.м.	Тип подстилающей поверхности	Вид площадки	Материал ограждения	Кол-во	Емкость (отдельного контейнера)	Материал контейнера	Кол-во	Емкость (отдельного контейнера)	Материал контейнера	Кол-во	Емкость (отдельного контейнера) м3	Материал контейнера		
12938	Липецкий муниципальный округ	с. Боринское	Елецкая	4	а	52.451842	39.37599	ЮЛ	Боринский территориальный отдел	4813000808	1024800690463	АО "ЭкоПром-Липецк"	4825037859	15-0062-02	6,40	Отсутствует покрытие	Открытая	Без ограждения	2	0,75	металл	-	-	-	0	-	-	существующая	Да
12939	Липецкий муниципальный округ	с. Боринское	Пруд	-	-	52.4628	39.3547	ЮЛ	Боринский территориальный отдел	4813000808	1024800690463	АО "ЭкоПром-Липецк"	4825037859	15-0063-02	6,40	Отсутствует покрытие	Открытая	Без ограждения	2	0,75	металл	-	-	-	0	-	-	существующая	Да
12940	Липецкий муниципальный округ	с. Боринское	Чапаева	59	-	52.4463	39.3866	ЮЛ	Боринский территориальный отдел	4813000808	1024800690463	АО "ЭкоПром-Липецк"	4825037859	15-0064-02	9,60	Отсутствует покрытие	Открытая	Без ограждения	3	0,75	металл	-	-	-	0	-	-	существующая	Да
12941	Липецкий муниципальный округ	с. Боринское	Дзержинского(новое кладбище)	-	-	52.4587	39.3253	ЮЛ	Боринский территориальный отдел	4813000808	1024800690463	АО "ЭкоПром-Липецк"	4825037859	15-0065-02	6,40	бетон	Открытая	Без ограждения	2	0,75	металл	-	-	-	0	-	-	существующая	Да
12942	Липецкий муниципальный округ	с. Боринское	Салтыкова-Щедрина	31	а	52.462594	39.396286	ЮЛ	ОАО "Боринское"	4813001287	1024800689132	АО "ЭкоПром-Липецк"	4825037859	15-0066-02	3,20	бетон	Открытая	металл	1	0,75	металл	-	-	-	0	-	-	существующая	Да
12943	Липецкий муниципальный округ	с. Боринское	Салтыкова-Щедрина	31	а	52.461862	39.391204	ЮЛ	ОАО "Боринское"	4813001287	1024800689132	АО "ЭкоПром-Липецк"	4825037859	15-0067-02	3,20	бетон	Открытая	металл	1	0,75	металл	-	-	-	0	-	-	существующая	Да
12944	Липецкий муниципальный округ	с. Васильевка	Масловка	28	-	52.506642	39.233435	ЮЛ	Васильевский территориальный отдел	4813002509	1024800690804	АО "ЭкоПром-Липецк"	4825037859	15-0001-03	6,40	Отсутствует покрытие	Открытая	Без ограждения	2	0,75	металл	-	-	-	0	-	-	существующая	Да
12945	Липецкий муниципальный округ	с. Васильевка	Масловка	19	-	52.505337	39.229935	ЮЛ	Васильевский территориальный отдел	4813002509	1024800690804	АО "ЭкоПром-Липецк"	4825037859	15-0002-03	6,40	бетон	Открытая	Металл	3	0,75	металл	-	-	-	0	-	-	существующая	Да
12946	Липецкий муниципальный округ	с. Васильевка	Масловка	13	-	52.504747	39.227102	ЮЛ	Васильевский территориальный отдел	4813002509	1024800690804	АО "ЭкоПром-Липецк"	4825037859	15-0003-03	6,40	бетон	Открытая	Металл	3	0,75	металл	-	-	-	0	-	-	существующая	Да
12947	Липецкий муниципальный округ	с. Васильевка	Масловка	8	-	52.504491	39.224979	ЮЛ	Васильевский территориальный отдел	4813002509	1024800690804	АО "ЭкоПром-Липецк"	4825037859	15-0004-03	6,40	бетон	Открытая	Металл	3	0,75	металл	-	-	-	0	-	-	существующая	Да
12948	Липецкий муниципальный округ	с. Васильевка	Механизаторов	30	-	52.504423	39.218253	ЮЛ	Васильевский территориальный отдел	4813002509	1024800690804	АО "ЭкоПром-Липецк"	4825037859	15-0005-03	9,60	Отсутствует покрытие	Открытая	Без ограждения	3	0,75	металл	-	-	-	0	-	-	существующая	Да
12949	Липецкий муниципальный округ	с. Васильевка	Механизаторов	23	-	52.505585	39.214482	ЮЛ	Васильевский территориальный отдел	4813002509	1024800690804	АО "ЭкоПром-Липецк"	4825037859	15-0006-03	6,40	бетон	Открытая	Металл	2	0,75	металл	-	-	-	0	-	-	существующая	Да
12950	Липецкий муниципальный округ	с. Васильевка	Механизаторов	12	-	52.504078	39.209552	ЮЛ	Васильевский территориальный отдел	4813002509	1024800690804	АО "ЭкоПром-Липецк"	4825037859	15-0007-03	6,40	бетон	Открытая	Металл	2	0,75	металл	-	-	-	0	-	-	существующая	Да
12951	Липецкий муниципальный округ	с. Васильевка	Хлеборобов	22	-	52.50368	39.206218	ЮЛ	Васильевский территориальный отдел	4813002509	1024800690804	АО "ЭкоПром-Липецк"	4825037859	15-0008-03	3,20	бетон	Открытая	Металл	2	0,75	металл	-	-	-	0	-	-	существующая	Да
12952	Тербунский муниципальный район	с. Озерки	Запрудная	9	-	52.091279	38.738026	ЮЛ	Администрация Тербунского муниципального района	4815000698	1024800719954	ООО "ТЭКО-Сервис"	6829005315	17-0005-09	3,00	бетон	открытая	Металл	2	0,75	Металл	-	-	-	0	-	-	существующая	Нет
12953	Липецкий муниципальный округ	с. Васильевка	Хлеборобов	12	-	52.504908	39.205107	ЮЛ	Васильевский территориальный отдел	4813002509	1024800690804	АО "ЭкоПром-Липецк"	4825037859	15-0009-03	9,60	бетон	Открытая	Металл	3	0,75	металл	-	-	-	0	-	-	существующая	Да
12954	Липецкий муниципальный округ	с. Васильевка	Хлеборобов	2	-	52.506795	39.203150	ЮЛ	Васильевский территориальный отдел	4813002509	1024800690804	АО "ЭкоПром-Липецк"	4825037859	15-0010-03	6,40	бетон	Открытая	Металл	2	0,75	металл	-	-	-	0	-	-	существующая	Да

Приложение 1 к приказу управления экологии и природных ресурсов Липецкой области
«Приложение А6. Реестр контейнерных площадок (по данным ОМС)

№ п/п	Данные о нахождении мест (площадок) накопления твердых коммунальных отходов							Данные о собственниках мест (площадок) накопления твердых коммунальных отходов				Организация (ИП), оказывающая услуги по сбору и транспортированию ТКО		Данные о технических характеристиках мест (площадок) накопления твердых коммунальных отходов					Контейнеры для несортированных отходов			Контейнеры для утилизируемых отходов (раздельный сбор)			Контейнеры для сбора крупногабаритных отходов			Статус (существующая/планируемая)	Совместное использование с другими МКД
	Муниципальное образование	Населенный пункт	Улица	Дом	Корпус/Строение	Широта	Долгота	Организационно-правовая форма балансодержателя (юридическое лицо - ЮЛ; индивидуальный предприниматель - ИП; физическое лицо - ФЛ)	для ЮЛ - Полное наименование организации для ИП - Фамилия, Имя, Отчество для ФЛ - Фамилия, Имя, Отчество	ИНН	ОГРН	Наименование	ИНН	Номер контейнерной площадки	Площадь, кв.м.	Тип подстилающей поверхности	Вид площадки	Материал ограждения	Кол-во	Емкость (отдельного контейнера)	Материал контейнера	Кол-во	Емкость (отдельного контейнера)	Материал контейнера	Кол-во	Емкость (отдельного контейнера) м3	Материал контейнера		
12955	Липецкий муниципальный округ	с. Васильевка	Центральная	2	-	52.505988	39.204416	ЮЛ	Васильевский территориальный отдел	4813002509	1024800690804	АО "ЭкоПром-Липецк"	4825037859	15-0011-03	9,60	бетон	Открытая	Металл	3	0,75	металл	-	-	-	0	-	-	существующая	Да
12956	Липецкий муниципальный округ	с. Васильевка	Центральная	26	а	52.507835	39.208197	ЮЛ	Васильевский территориальный отдел	4813002509	1024800690804	АО "ЭкоПром-Липецк"	4825037859	15-0012-03	6,40	бетон	Открытая	Металл	2	0,75	металл	-	-	-	0	-	-	существующая	Да
12957	Липецкий муниципальный округ	с. Васильевка	Центральная	14	-	52.507448	39.212010	ЮЛ	Васильевский территориальный отдел	4813002509	1024800690804	АО "ЭкоПром-Липецк"	4825037859	15-0013-03	6,40	бетон	Открытая	Металл	2	0,75	металл	-	-	-	0	-	-	существующая	Да
12958	Липецкий муниципальный округ	с. Васильевка	Центральная	36	-	52.508101	39.214585	ЮЛ	Васильевский территориальный отдел	4813002509	1024800690804	АО "ЭкоПром-Липецк"	4825037859	15-0014-03	6,40	бетон	Открытая	Металл	2	0,75	металл	-	-	-	0	-	-	существующая	Да
12959	Липецкий муниципальный округ	с. Васильевка	Центральная	42	-	52.507639	39.216848	ЮЛ	Васильевский территориальный отдел	4813002509	1024800690804	АО "ЭкоПром-Липецк"	4825037859	15-0015-03	6,40	бетон	Открытая	Металл	2	0,75	металл	-	-	-	0	-	-	существующая	Да
12960	Липецкий муниципальный округ	с. Васильевка	Центральная	107	-	52.507426	39.221893	ЮЛ	Васильевский территориальный отдел	4813002509	1024800690804	АО "ЭкоПром-Липецк"	4825037859	15-0016-03	9,60	бетон	Открытая	Металл	3	0,75	металл	-	-	-	0	-	-	существующая	Да
12961	Липецкий муниципальный округ	с. Васильевка	Центральная	87	-	52.507497	39.223368	ЮЛ	Васильевский территориальный отдел	4813002509	1024800690804	АО "ЭкоПром-Липецк"	4825037859	15-0017-03	6,40	бетон	Открытая	Металл	2	0,75	металл	-	-	-	0	-	-	существующая	Да
12962	Липецкий муниципальный округ	с. Васильевка	Центральная	105	-	52.507438	39.227142	ЮЛ	Васильевский территориальный отдел	4813002509	1024800690804	АО "ЭкоПром-Липецк"	4825037859	15-0018-03	9,60	бетон	Открытая	Металл	3	0,75	металл	-	-	-	0	-	-	существующая	Да
12963	Липецкий муниципальный округ	с. Васильевка	Центральная	-	-	52.51009	39.221222	ЮЛ	Васильевский территориальный отдел	4813002509	1024800690804	АО "ЭкоПром-Липецк"	4825037859	15-0019-03	9,60	бетон	Открытая	Металл	3	0,75	металл	-	-	-	0	-	-	существующая	Да
12964	Липецкий муниципальный округ	Васильевский с/с	кладбище	-	-	52.502989	39.214153	ЮЛ	Васильевский территориальный отдел	4813002509	1024800690804	АО "ЭкоПром-Липецк"	4825037859	15-0020-03	6,40	бетон	Открытая	Металл	4	0,75	металл	-	-	-	0	-	-	существующая	Да
12965	Липецкий муниципальный округ	с. Алексеевка	Новая	9	-	52.481803	39.221263	ЮЛ	Васильевский территориальный отдел	4813002509	1024800690804	АО "ЭкоПром-Липецк"	4825037859	15-0021-03	6,40	бетон	Открытая	Металл	2	0,75	металл	-	-	-	0	-	-	существующая	Да

Приложение 1 к приказу управления экологии и природных ресурсов Липецкой области
«Приложение А6. Реестр контейнерных площадок (по данным ОМС)

№ п/п	Данные о нахождении мест (площадок) накопления твердых коммунальных отходов							Данные о собственниках мест (площадок) накопления твердых коммунальных отходов				Организация (ИП), оказывающая услуги по сбору и транспортированию ТКО		Данные о технических характеристиках мест (площадок) накопления твердых коммунальных отходов					Контейнеры для несортированных отходов			Контейнеры для утилизируемых отходов (раздельный сбор)			Контейнеры для сбора крупногабаритных отходов			Статус (существующая/планируемая)	Совместное использование с другими МКД
	Муниципальное образование	Населенный пункт	Улица	Дом	Корпус/Строение	Широта	Долгота	Организационно-правовая форма балансодержателя (юридическое лицо - ЮЛ; индивидуальный предприниматель - ИП; физическое лицо - ФЛ)	для ЮЛ - Полное наименование организации для ИП - Фамилия, Имя, Отчество для ФЛ - Фамилия, Имя, Отчество	ИНН	ОГРН	Наименование	ИНН	Номер контейнерной площадки	Площадь, кв.м.	Тип подстилающей поверхности	Вид площадки	Материал ограждения	Кол-во	Емкость (отдельного контейнера)	Материал контейнера	Кол-во	Емкость (отдельного контейнера)	Материал контейнера	Кол-во	Емкость (отдельного контейнера) м3	Материал контейнера		
12966	Липецкий муниципальный округ	с. Алексеевка	Новая	17	-	52.482081	39.218921	ЮЛ	Васильевский территориальный отдел	4813002509	1024800690804	АО "ЭкоПром-Липецк"	4825037859	15-0022-03	6,40	бетон	Открытая	Металл	2	0,75	металл	-	-	-	0	-	-	существующая	Да
12967	Липецкий муниципальный округ	с. Алексеевка	Новая	16	-	52.482379	39.214223	ЮЛ	Васильевский территориальный отдел	4813002509	1024800690804	АО "ЭкоПром-Липецк"	4825037859	15-0023-03	6,40	бетон	Открытая	Металл	2	0,75	металл	-	-	-	0	-	-	существующая	Да
12968	Липецкий муниципальный округ	с. Алексеевка	Новая	71	-	52.482311	39.209991	ЮЛ	Васильевский территориальный отдел	4813002509	1024800690804	АО "ЭкоПром-Липецк"	4825037859	15-0024-03	6,40	бетон	Открытая	Без ограждения	2	0,75	металл	-	-	-	0	-	-	существующая	Да
12969	Липецкий муниципальный округ	с. Алексеевка	Лесная	1	-	52.478762	39.200059	ЮЛ	Васильевский территориальный отдел	4813002509	1024800690804	АО "ЭкоПром-Липецк"	4825037859	15-0025-03	6,40	бетон	Открытая	Металл	2	0,75	металл	-	-	-	0	-	-	существующая	Да
12970	Липецкий муниципальный округ	с. Алексеевка	Зеленая	36	-	52.484625	39.213013	ЮЛ	Васильевский территориальный отдел	4813002509	1024800690804	АО "ЭкоПром-Липецк"	4825037859	15-0026-03	6,40	бетон	Открытая	Металл	3	0,75	металл	-	-	-	0	-	-	существующая	Да
12971	Липецкий муниципальный округ	с. Алексеевка	Зеленая	12	-	52.484995	39.218306	ЮЛ	Васильевский территориальный отдел	4813002509	1024800690804	АО "ЭкоПром-Липецк"	4825037859	15-0027-03	6,40	бетон	Открытая	Металл	2	0,75	металл	-	-	-	0	-	-	существующая	Да
12972	Липецкий муниципальный округ	с. Алексеевка	Приовражная	1	-	52.485365	39.223085	ЮЛ	Васильевский территориальный отдел	4813002509	1024800690804	АО "ЭкоПром-Липецк"	4825037859	15-0028-03	6,40	бетон	Открытая	Без ограждения	3	0,75	металл	-	-	-	0	-	-	существующая	Да
12973	Липецкий муниципальный округ	с. Алексеевка	Приовражная	24	-	52.48505	39.230840	ЮЛ	Васильевский территориальный отдел	4813002509	1024800690804	АО "ЭкоПром-Липецк"	4825037859	15-0029-03	6,40	бетон	Открытая	Без ограждения	2	0,75	металл	-	-	-	0	-	-	существующая	Да
12974	Липецкий муниципальный округ	с. Алексеевка	Мещанка	9	-	52.485567	39.240029	ЮЛ	Васильевский территориальный отдел	4813002509	1024800690804	АО "ЭкоПром-Липецк"	4825037859	15-0030-03	6,40	бетон	Открытая	Металл	2	0,75	металл	-	-	-	0	-	-	существующая	Да
12975	Липецкий муниципальный округ	с. Алексеевка	Мещанка	2	-	52.485118	39.237484	ЮЛ	Васильевский территориальный отдел	4813002509	1024800690804	АО "ЭкоПром-Липецк"	4825037859	15-0031-03	6,40	Отсутствует покрытие	Открытая	Без ограждения	2	0,75	металл	-	-	-	0	-	-	существующая	Да
12976	Липецкий муниципальный округ	с. Ситовка	Садовая	52	-	52.663575	39.695438	ЮЛ	Введенский территориальный отдел	4813003020	1024800690320	АО "ЭкоПром-Липецк"	4825037859	15-0001-04	16,00	бетон	Открытая	металл	4	1,10	пластик	1	01.янв	металл	0	-	-	существующая	Да
12977	Липецкий муниципальный округ	с. Ситовка	Парковая	3	б	52.673211	39.691409	ЮЛ	Введенский территориальный отдел	4813003020	1024800690320	АО "ЭкоПром-Липецк"	4825037859	15-0002-04	9,60	бетон	Открытая	металл	3	1,10	пластик	-	-	-	0	-	-	существующая	Да
12978	Липецкий муниципальный округ	с. Ситовка	Октябрьская	20	-	52.672258	39.690149	ЮЛ	Введенский территориальный отдел	4813003020	1024800690320	АО "ЭкоПром-Липецк"	4825037859	15-0003-04	9,60	бетон	Открытая	металл	3	1,10	пластик	-	-	-	0	-	-	существующая	Да
12979	Липецкий муниципальный округ	с. Ситовка	Парковая	8	а	52.675115	39.689031	ЮЛ	Введенский территориальный отдел	4813003020	1024800690320	АО "ЭкоПром-Липецк"	4825037859	15-0004-04	6,40	бетон	Открытая	металл	2	1,10	пластик	-	-	-	0	-	-	существующая	Да
12980	Липецкий муниципальный округ	с. Ситовка	Луговая	20	-	52.678581	39.698528	ЮЛ	Введенский территориальный отдел	4813003020	1024800690320	АО "ЭкоПром-Липецк"	4825037859	15-0006-04	9,60	бетон	Открытая	металл	3	1,10	пластик	-	-	-	0	-	-	существующая	Да
12981	Липецкий муниципальный округ	с. Ситовка	Речная	31	-	52.673351	39.700738	ЮЛ	Введенский территориальный отдел	4813003020	1024800690320	АО "ЭкоПром-Липецк"	4825037859	15-0007-04	9,60	бетон	Открытая	металл	3	1,10	пластик	-	-	-	0	-	-	существующая	Да
12982	Липецкий муниципальный округ	с. Ситовка	Центральная	119	а	52.673757	39.697251	ЮЛ	Введенский территориальный отдел	4813003020	1024800690320	АО "ЭкоПром-Липецк"	4825037859	15-0008-04	9,60	бетон	Открытая	металл	3	1,10	пластик	-	-	-	0	-	-	существующая	Да
12983	Липецкий муниципальный округ	с. Ситовка	Центральная	147	а	52.675351	39.695926	ЮЛ	Введенский территориальный отдел	4813003020	1024800690320	АО "ЭкоПром-Липецк"	4825037859	15-0009-04	9,60	бетон	Открытая	металл	3	1,10	пластик	-	-	-	0	-	-	существующая	Да
12984	Липецкий муниципальный округ	с. Воскресеновка	Советская	-	-	52.691341	39.681088	ЮЛ	Введенский территориальный отдел	4813003020	1024800690320	АО "ЭкоПром-Липецк"	4825037859	15-0010-04	12,80	бетон	Открытая	металл	3	1,10	пластик	-	-	-	0	-	-	существующая	Да
12985	Липецкий муниципальный округ	с. Воскресеновка	Надречная	3	а	52.690636	39.687724	ЮЛ	Введенский территориальный отдел	4813003020	1024800690320	АО "ЭкоПром-Липецк"	4825037859	15-0011-04	12,80	бетон	Открытая	металл	2	1,10	пластик	-	-	-	0	-	-	существующая	Да

Приложение 1 к приказу управления экологии и природных ресурсов Липецкой области
«Приложение А6. Реестр контейнерных площадок (по данным ОМС)

№ п/п	Данные о нахождении мест (площадок) накопления твердых коммунальных отходов							Данные о собственниках мест (площадок) накопления твердых коммунальных отходов				Организация (ИП), оказывающая услуги по сбору и транспортированию ТКО		Данные о технических характеристиках мест (площадок) накопления твердых коммунальных отходов					Контейнеры для несортированных отходов			Контейнеры для утилизируемых отходов (раздельный сбор)			Контейнеры для сбора крупногабаритных отходов			Статус (существующая/планируемая)	Совместное использование с другими МКД
	Муниципальное образование	Населенный пункт	Улица	Дом	Корпус/Строение	Широта	Долгота	Организационно-правовая форма балансодержателя (юридическое лицо - ЮЛ; индивидуальный предприниматель - ИП; физическое лицо - ФЛ)	для ЮЛ - Полное наименование организации для ИП - Фамилия, Имя, Отчество для ФЛ - Фамилия, Имя, Отчество	ИНН	ОГРН	Наименование	ИНН	Номер контейнерной площадки	Площадь, кв.м.	Тип подстилающей поверхности	Вид площадки	Материал ограждения	Кол-во	Емкость (отдельного контейнера)	Материал контейнера	Кол-во	Емкость (отдельного контейнера)	Материал контейнера	Кол-во	Емкость (отдельного контейнера) м3	Материал контейнера		
12986	Липецкий муниципальный округ	с. Воскресеновка	Кольцевая	42	-	52.692762	39.677483	ЮЛ	Введенский территориальный отдел	4813003020	1024800690320	АО "ЭкоПром-Липецк"	4825037859	15-0012-04	9,60	бетон	Открытая	металл	3	1,10	пластик	-	-	-	0	-	-	существующая	Да
12987	Липецкий муниципальный округ	с. Воскресеновка	Кольцевая	1	-	52.696212	39.678932	ЮЛ	Введенский территориальный отдел	4813003020	1024800690320	АО "ЭкоПром-Липецк"	4825037859	15-0013-04	9,60	бетон	Открытая	металл	3	1,10	пластик	-	-	-	0	-	-	существующая	Да
12988	Липецкий муниципальный округ	с. Воскресеновка	Кольцевая	49	-	52.695912	39.681662	ЮЛ	Введенский территориальный отдел	4813003020	1024800690320	АО "ЭкоПром-Липецк"	4825037859	15-0014-04	9,60	бетон	Открытая	металл	3	1,10	пластик	-	-	-	0	-	-	существующая	Да
12989	Липецкий муниципальный округ	с. Воскресеновка	Звонная	9	-	52.697401	39.675075	ЮЛ	Введенский территориальный отдел	4813003020	1024800690320	АО "ЭкоПром-Липецк"	4825037859	15-0015-04	16,00	бетон	Открытая	металл	4	1,10	пластик	1	01.янв	металл	0	-	-	существующая	Да
12990	Липецкий муниципальный округ	с. Воскресеновка	Раздольная	2	-	52.697840	39.679173	ЮЛ	Введенский территориальный отдел	4813003020	1024800690320	АО "ЭкоПром-Липецк"	4825037859	15-0016-04	9,60	бетон	Открытая	металл	2	1,10	пластик	-	-	-	0	-	-	существующая	Да
12991	Липецкий муниципальный округ	с. Воскресеновка	Родниковая	20	-	52.701497	39.679677	ЮЛ	Введенский территориальный отдел	4813003020	1024800690320	АО "ЭкоПром-Липецк"	4825037859	15-0017-04	9,60	бетон	Открытая	металл	3	1,10	пластик	-	-	-	0	-	-	существующая	Да
12992	Липецкий муниципальный округ	с. Воскресеновка	Тихая	15	-	52.702664	39.679983	ЮЛ	Введенский территориальный отдел	4813003020	1024800690320	АО "ЭкоПром-Липецк"	4825037859	15-0018-04	9,60	бетон	Открытая	металл	3	1,10	пластик	-	-	-	0	-	-	существующая	Да
12993	Липецкий муниципальный округ	с. Воскресеновка	переулок Тихий	9	-	52.705925	39.676394	ЮЛ	Введенский территориальный отдел	4813003020	1024800690320	АО "ЭкоПром-Липецк"	4825037859	15-0019-04	9,60	бетон	Открытая	металл	3	1,10	пластик	-	-	-	0	-	-	существующая	Да
12994	Липецкий муниципальный округ	с. Введенка	Кленовая	6	-	52.701611	39.667956	ЮЛ	Введенский территориальный отдел	4813003020	1024800690320	АО "ЭкоПром-Липецк"	4825037859	15-0020-04	19,20	бетон	Открытая	металл	4	1,10	пластик	-	-	-	0	-	-	существующая	Да
12995	Липецкий муниципальный округ	с. Введенка	Майская	31	-	52.705567	39.674217	ЮЛ	Введенский территориальный отдел	4813003020	1024800690320	АО "ЭкоПром-Липецк"	4825037859	15-0021-04	9,60	бетон	Открытая	металл	3	1,10	пластик	-	-	-	0	-	-	существующая	Да
12996	Липецкий муниципальный округ	с. Введенка	переулок Рябиновый	-	-	52.708775	39.668171	ЮЛ	Введенский территориальный отдел	4813003020	1024800690320	АО "ЭкоПром-Липецк"	4825037859	15-0022-04	9,60	бетон	Открытая	металл	3	1,10	пластик	-	-	-	0	-	-	существующая	Да
12997	Липецкий муниципальный округ	с. Введенка	Рябиновая	30	-	52.711359	39.661160	ЮЛ	Введенский территориальный отдел	4813003020	1024800690320	АО "ЭкоПром-Липецк"	4825037859	15-0023-04	6,40	бетон	Открытая	металл	2	1,10	пластик	-	-	-	0	-	-	существующая	Да
12998	Липецкий муниципальный округ	с. Введенка	Прогонная	20	-	52.712747	39.673610	ЮЛ	Введенский территориальный отдел	4813003020	1024800690320	АО "ЭкоПром-Липецк"	4825037859	15-0024-04	9,60	бетон	Открытая	металл	2	1,10	пластик	-	-	-	0	-	-	существующая	Да
12999	Липецкий муниципальный округ	с. Введенка	Советская	-	-	52.715402	39.681239	ЮЛ	Введенский территориальный отдел	4813003020	1024800690320	АО "ЭкоПром-Липецк"	4825037859	15-0025-04	12,80	бетон	Открытая	металл	2	1,10	пластик	-	-	-	0	-	-	существующая	Да
13000	Липецкий муниципальный округ	с. Ильино	8 Марта	7	а	52.720104	39.669319	ЮЛ	Введенский территориальный отдел	4813003020	1024800690320	АО "ЭкоПром-Липецк"	4825037859	15-0026-04	32,00	бетон	Открытая	бордюр	4	1,10	пластик	-	-	-	0	-	-	существующая	Да
13001	Липецкий муниципальный округ	с. Ильино	Советская	40	-	52.719889	39.669914	ЮЛ	АО "Торговый дом "Перекресток" Универсам "Пятерочка"	7728029110	-	АО "ЭкоПром-Липецк"	4825037859	15-0027-04	6,40	бетон	Открытая	бордюр	3	1,10	пластик	1	01.янв	металл	0	-	-	существующая	Да
13002	Липецкий муниципальный округ	с. Ильино	Советская	42	-	52.720039	39.669405	ЮЛ	ЗАО "Тандер", Магазин "Магнит"	2310031475	-	АО "ЭкоПром-Липецк"	4825037859	15-0028-04	6,40	бетон	Открытая	бордюр	3	1,10	пластик	1	01.янв	металл	0	-	-	существующая	Да
13003	Липецкий муниципальный округ	с. Ильино	Южная	2	-	52.717247	39.670494	ЮЛ	Введенский территориальный отдел	4813003020	1024800690320	АО "ЭкоПром-Липецк"	4825037859	15-0029-04	16,00	бетон	Открытая	металл	4	1,10	пластик	-	-	-	0	-	-	существующая	Да
13004	Липецкий муниципальный округ	с. Ильино	Комсомольская	1	-	52.717848	39.665242	ЮЛ	Введенский территориальный отдел	4813003020	1024800690320	АО "ЭкоПром-Липецк"	4825037859	15-0030-04	9,60	бетон	Открытая	металл	3	1,10	пластик	-	-	-	0	-	-	существующая	Да
13005	Липецкий муниципальный округ	с. Вербилово	Кирова	1	в	52.303009	39.420833	ЮЛ	Вербиловский территориальный отдел	4813000893	1024800690310	АО "ЭкоПром-Липецк"	4825037859	15-0035-05	6,40	щебень	Открытая	Без ограждения	2	0,75	металл	-	-	-	0	-	-	существующая	Да

Приложение 1 к приказу управления экологии и природных ресурсов Липецкой области
«Приложение А6. Реестр контейнерных площадок (по данным ОМС)

№ п/п	Данные о нахождении мест (площадок) накопления твердых коммунальных отходов							Данные о собственниках мест (площадок) накопления твердых коммунальных отходов				Организация (ИП), оказывающая услуги по сбору и транспортированию ТКО		Данные о технических характеристиках мест (площадок) накопления твердых коммунальных отходов					Контейнеры для несортированных отходов			Контейнеры для утилизируемых отходов (раздельный сбор)			Контейнеры для сбора крупногабаритных отходов			Статус (существующая/планируемая)	Совместное использование с другими МКД
	Муниципальное образование	Населенный пункт	Улица	Дом	Корпус/Строение	Широта	Долгота	Организационно-правовая форма балансодержателя (юридическое лицо - ЮЛ; индивидуальный предприниматель - ИП; физическое лицо - ФЛ)	для ЮЛ - Полное наименование организации для ИП - Фамилия, Имя, Отчество для ФЛ - Фамилия, Имя, Отчество	ИНН	ОГРН	Наименование	ИНН	Номер контейнерной площадки	Площадь, кв.м.	Тип подстилающей поверхности	Вид площадки	Материал ограждения	Кол-во	Емкость (отдельного контейнера)	Материал контейнера	Кол-во	Емкость (отдельного контейнера)	Материал контейнера	Кол-во	Емкость (отдельного контейнера) м3	Материал контейнера		
13006	Липецкий муниципальный округ	с. Ильино	Мирная	2	-	52.718625	39.663423	ЮЛ	Введенский территориальный отдел	4813003020	1024800690320	АО "ЭкоПром-Липецк"	4825037859	15-0031-04	9,60	бетон	Открытая	металл	2	1,10	пластик	1	01.янв	металл	0	-	-	существующая	Да
13007	Липецкий муниципальный округ	с. Ильино	Комсомольская	10	-	52.717881	39.662259	ЮЛ	Введенский территориальный отдел	4813003020	1024800690320	АО "ЭкоПром-Липецк"	4825037859	15-0032-04	16,00	бетон	Открытая	металл	4	1,10	пластик	-	-	-	0	-	-	существующая	Да
13008	Липецкий муниципальный округ	с. Ильино	Садовая	5	Г	52.720519	39.664818	ЮЛ	Введенский территориальный отдел	4813003020	1024800690320	АО "ЭкоПром-Липецк"	4825037859	15-0033-04	9,60	бетон	Открытая	металл	3	1,10	пластик	-	-	-	0	-	-	существующая	Да
13009	Липецкий муниципальный округ	с. Ильино	Новая	36	а	52.724500	39.661878	ЮЛ	Введенский территориальный отдел	4813003020	1024800690320	АО "ЭкоПром-Липецк"	4825037859	15-0034-04	9,60	бетон	Открытая	металл	2	1,10	пластик	-	-	-	0	-	-	существующая	Да
13010	Липецкий муниципальный округ	с. Ильино	Звездная	5	а	52.723626	39.667286	ЮЛ	Введенский территориальный отдел	4813003020	1024800690320	АО "ЭкоПром-Липецк"	4825037859	15-0035-04	9,60	бетон	Открытая	металл	3	1,10	пластик	-	-	-	0	-	-	существующая	Да
13011	Липецкий муниципальный округ	с. Ильино	Советская	93	-	52.725045	39.669335	ЮЛ	Введенский территориальный отдел	4813003020	1024800690320	АО "ЭкоПром-Липецк"	4825037859	15-0036-04	16,00	бетон	Открытая	бордюр	4	1,10	пластик	-	-	-	0	-	-	существующая	Да
13012	Липецкий муниципальный округ	с. Ильино	Советская	83	-	52.722911	39.668348	ЮЛ	Введенский территориальный отдел	4813003020	1024800690320	АО "ЭкоПром-Липецк"	4825037859	15-0037-04	16,00	бетон	Открытая	бордюр	4	1,10	пластик	-	-	-	0	-	-	существующая	Да
13013	Липецкий муниципальный округ	с. Ильино	Административная	3	-	52.719665	39.666186	ЮЛ	Введенский территориальный отдел	4813003020	1024800690320	АО "ЭкоПром-Липецк"	4825037859	15-0038-04	9,60	бетон	Открытая	металл	2	1,10	пластик	-	-	-	0	-	-	существующая	Да
13014	Липецкий муниципальный округ	с. Никольское	Лесная	19	-	52.7217	39.6796	ЮЛ	Введенский территориальный отдел	4813003020	1024800690320	АО "ЭкоПром-Липецк"	4825037859	15-0039-04	6,40	бетон	Открытая	металл	2	1,10	пластик	-	-	-	0	-	-	существующая	Да
13015	Липецкий муниципальный округ	с. Никольское	Банных	11	-	52.7321	39.6759	ЮЛ	Введенский территориальный отдел	4813003020	1024800690320	АО "ЭкоПром-Липецк"	4825037859	15-0040-04	16,00	бетон	Открытая	бордюр	4	1,10	пластик	1	01.янв	металл	0	-	-	существующая	Да
13016	Липецкий муниципальный округ	с. Тюшевка	Центральная	18	-	52.763508	39.557326	ЮЛ	МБУК Кузьмино-Отверженский ПЦКиД	4813007507	1054801002695	АО "ЭкоПром-Липецк"	4825037859	15-0083-10	3,20	бетон	Открытая	Без ограждения	1	0,75	металл	-	-	-	0	-	-	существующая	Да
13017	Липецкий муниципальный округ	с. Никольское	Банных	14	-	52.7291	39.6735	ЮЛ	Введенский территориальный отдел	4813003020	1024800690320	АО "ЭкоПром-Липецк"	4825037859	15-0041-04	9,60	бетон	Открытая	бордюр	4	1,10	пластик	1	01.янв	металл	0	-	-	существующая	Да

Приложение 1 к приказу управления экологии и природных ресурсов Липецкой области
«Приложение А6. Реестр контейнерных площадок (по данным ОМС)

№ п/п	Данные о нахождении мест (площадок) накопления твердых коммунальных отходов							Данные о собственниках мест (площадок) накопления твердых коммунальных отходов				Организация (ИП), оказывающая услуги по сбору и транспортированию ТКО		Данные о технических характеристиках мест (площадок) накопления твердых коммунальных отходов					Контейнеры для несортированных отходов			Контейнеры для утилизируемых отходов (раздельный сбор)			Контейнеры для сбора крупногабаритных отходов			Статус (существующая/планируемая)	Совместное использование с другими МКД
	Муниципальное образование	Населенный пункт	Улица	Дом	Корпус/Строение	Широта	Долгота	Организационно-правовая форма балансодержателя (юридическое лицо - ЮЛ; индивидуальный предприниматель - ИП; физическое лицо - ФЛ)	для ЮЛ - Полное наименование организации для ИП - Фамилия, Имя, Отчество для ФЛ - Фамилия, Имя, Отчество	ИНН	ОГРН	Наименование	ИНН	Номер контейнерной площадки	Площадь, кв.м.	Тип подстилающей поверхности	Вид площадки	Материал ограждения	Кол-во	Емкость (отдельного контейнера)	Материал контейнера	Кол-во	Емкость (отдельного контейнера)	Материал контейнера	Кол-во	Емкость (отдельного контейнера) м3	Материал контейнера		
13018	Липецкий муниципальный округ	с. Никольское	переулок Банных	11	-	52.7289	39.6751	ЮЛ	Введенский территориальный отдел	4813003020	1024800690320	АО "ЭкоПром-Липецк"	4825037859	15-0042-04	9,60	бетон	Открытая	металл	3	1,10	пластик	-	-	-	0	-	-	существующая	Да
13019	Липецкий муниципальный округ	с. Никольское	переулок Банных	45	-	52.7259	39.6762	ЮЛ	Введенский территориальный отдел	4813003020	1024800690320	АО "ЭкоПром-Липецк"	4825037859	15-0043-04	9,60	бетон	Открытая	металл	2	1,10	пластик	1	01.янв	металл	0	-	-	существующая	Да
13020	Тербунский муниципальный район	с. Борки	Родниковая	8	а	52.148875	38.098860	ЮЛ	Администрация Тербунского муниципального района	4815000698	1024800720482	ООО "ТЭКО-Сервис"	6829005315	17-0005-03	2,00	бетон	открытая	без ограждения	1	0,75	Металл	-	-	-	0	-	-	существующая	Нет
13021	Липецкий муниципальный округ	с. Никольское	Зеленая	-	-	52.7308	39.6692	ЮЛ	Введенский территориальный отдел	4813003020	1024800690320	АО "ЭкоПром-Липецк"	4825037859	15-0044-04	9,60	бетон	Открытая	металл	2	1,10	пластик	-	-	-	0	-	-	существующая	Да
13022	Липецкий муниципальный округ	с. Никольское	Зеленая	28	-	52.7353	39.6740	ЮЛ	Введенский территориальный отдел	4813003020	1024800690320	АО "ЭкоПром-Липецк"	4825037859	15-0045-04	9,60	бетон	Открытая	металл	2	1,10	пластик	-	-	-	0	-	-	существующая	Да
13023	Липецкий муниципальный округ	с. Никольское	Лунная	1	-	52.7378	39.6807	ЮЛ	Введенский территориальный отдел	4813003020	1024800690320	АО "ЭкоПром-Липецк"	4825037859	15-0046-04	32,00	бетон	Открытая	металл	7	1,10	пластик	1	01.янв	металл	0	-	-	существующая	Да
13024	Липецкий муниципальный округ	с. Воскресеновка	Раздольная	37	-	52.699977	39.679934	ЮЛ	Введенский территориальный отдел	4813003020	1024800690320	АО "ЭкоПром-Липецк"	4825037859	15-0047-04	6,40	бетон	Открытая	металл	3	1,10	пластик	-	-	-	0	-	-	существующая	Да
13025	Липецкий муниципальный округ	с. Ильино	Логовая	24	-	52.720719	39.675654	ЮЛ	Введенский территориальный отдел	4813003020	1024800690320	АО "ЭкоПром-Липецк"	4825037859	15-0048-04	9,60	бетон	Открытая	металл	2	1,10	пластик	-	-	-	0	-	-	существующая	Да
13026	Липецкий муниципальный округ	с. Ильино	Крайняя	2	а	52.717264	39.657818	ЮЛ	Введенский территориальный отдел	4813003020	1024800690320	АО "ЭкоПром-Липецк"	4825037859	15-0049-04	9,60	бетон	Открытая	Без ограждения	3	1,10	пластик	-	-	-	0	-	-	существующая	Да
13027	Липецкий муниципальный округ	с. Ильино	Васильковая	4	-	52.717206	39.660534	ЮЛ	Введенский территориальный отдел	4813003020	1024800690320	АО "ЭкоПром-Липецк"	4825037859	15-0050-04	9,60	бетон	Открытая	Без ограждения	2	1,10	пластик	-	-	-	0	-	-	существующая	Да
13028	Липецкий муниципальный округ	с. Вербилово	Пушкина	17	-	52.313038	39.417015	ЮЛ	Вербиловский территориальный отдел	4813000893	1024800690310	АО "ЭкоПром-Липецк"	4825037859	15-0001-05	6,40	бетон	Открытая	железобетон	2	0,75	металл	-	-	-	0	-	-	существующая	Да
13029	Липецкий муниципальный округ	с. Вербилово	Пушкина	2	а	52.310726	39.417679	ЮЛ	Вербиловский территориальный отдел	4813000893	1024800690310	АО "ЭкоПром-Липецк"	4825037859	15-0002-05	6,40	бетон	Открытая	металл	4	0,75	металл	-	-	-	0	-	-	существующая	Да
13030	Липецкий муниципальный округ	с. Вербилово	Пушкина	67	-	52.306931	39.419289	ЮЛ	Вербиловский территориальный отдел	4813000893	1024800690310	АО "ЭкоПром-Липецк"	4825037859	15-0003-05	6,40	бетон	Открытая	железобетон	2	0,75	металл	-	-	-	0	-	-	существующая	Да
13031	Липецкий муниципальный округ	с. Вербилово	Титова	4	-	52.299346	39.414780	ЮЛ	Вербиловский территориальный отдел	4813000893	1024800690310	АО "ЭкоПром-Липецк"	4825037859	15-0004-05	6,40	бетон	Открытая	металл	2	0,75	металл	-	-	-	0	-	-	существующая	Да
13032	Липецкий муниципальный округ	с. Вербилово	Титова	57	-	52.293537	39.407059	ЮЛ	Вербиловский территориальный отдел	4813000893	1024800690310	АО "ЭкоПром-Липецк"	4825037859	15-0005-05	6,40	бетон	Открытая	металл	2	0,75	металл	-	-	-	0	-	-	существующая	Да
13033	Липецкий муниципальный округ	с. Вербилово	Титова	13	-	52.295162	39.416416	ЮЛ	Вербиловский территориальный отдел	4813000893	1024800690310	АО "ЭкоПром-Липецк"	4825037859	15-0006-05	16,00	бетон	Открытая	металл	5	0,75	металл	-	-	-	0	-	-	существующая	Да
13034	Липецкий муниципальный округ	с. Вербилово	Титова	41	-	52.293861	39.409477	ЮЛ	Вербиловский территориальный отдел	4813000893	1024800690310	АО "ЭкоПром-Липецк"	4825037859	15-0007-05	6,40	бетон	Открытая	металл	2	0,75	металл	-	-	-	0	-	-	существующая	Да
13035	Липецкий муниципальный округ	с. Вербилово	Заречная	3	-	52.292397	39.422054	ЮЛ	Вербиловский территориальный отдел	4813000893	1024800690310	АО "ЭкоПром-Липецк"	4825037859	15-0008-05	6,40	бетон	Открытая	железобетон	2	0,75	металл	-	-	-	0	-	-	существующая	Да

Приложение 1 к приказу управления экологии и природных ресурсов Липецкой области
«Приложение А6. Реестр контейнерных площадок (по данным ОМС)

№ п/п	Данные о нахождении мест (площадок) накопления твердых коммунальных отходов							Данные о собственниках мест (площадок) накопления твердых коммунальных отходов				Организация (ИП), оказывающая услуги по сбору и транспортированию ТКО		Данные о технических характеристиках мест (площадок) накопления твердых коммунальных отходов					Контейнеры для несортированных отходов			Контейнеры для утилизируемых отходов (раздельный сбор)			Контейнеры для сбора крупногабаритных отходов			Статус (существующая/планируемая)	Совместное использование с другими МКД
	Муниципальное образование	Населенный пункт	Улица	Дом	Корпус/Строение	Широта	Долгота	Организационно-правовая форма балансодержателя (юридическое лицо - ЮЛ; индивидуальный предприниматель - ИП; физическое лицо - ФЛ)	для ЮЛ - Полное наименование организации для ИП - Фамилия, Имя, Отчество для ФЛ - Фамилия, Имя, Отчество	ИНН	ОГРН	Наименование	ИНН	Номер контейнерной площадки	Площадь, кв.м.	Тип подстилающей поверхности	Вид площадки	Материал ограждения	Кол-во	Емкость (отдельного контейнера)	Материал контейнера	Кол-во	Емкость (отдельного контейнера)	Материал контейнера	Кол-во	Емкость (отдельного контейнера) м3	Материал контейнера		
13036	Липецкий муниципальный округ	с. Вербилово	Советская	4	-	52.29314	39.418613	ЮЛ	Вербиловский территориальный отдел	4813000893	1024800690310	АО "ЭкоПром-Липецк"	4825037859	15-0010-05	6,40	бетон	Открытая	металл	3	0,75	металл	-	-	-	0	-	-	существующая	Да
13037	Липецкий муниципальный округ	с. Вербилово	Молодежная	3	-	52.304375	39.413582	ЮЛ	Вербиловский территориальный отдел	4813000893	1024800690310	АО "ЭкоПром-Липецк"	4825037859	15-0011-05	6,40	бетон	Открытая	железобетон	2	0,75	металл	-	-	-	0	-	-	существующая	Да
13038	Липецкий муниципальный округ	с. Вербилово	Молодежная	8	-	52.304718	39.416130	ЮЛ	Вербиловский территориальный отдел	4813000893	1024800690310	АО "ЭкоПром-Липецк"	4825037859	15-0012-05	6,40	бетон	Открытая	железобетон	2	0,75	металл	-	-	-	0	-	-	существующая	Да
13039	Липецкий муниципальный округ	с. Вербилово	Гагарина	2	-	52.297657	39.409477	ЮЛ	Вербиловский территориальный отдел	4813000893	1024800690310	АО "ЭкоПром-Липецк"	4825037859	15-0013-05	6,40	бетон	Открытая	металл	2	0,75	металл	-	-	-	0	-	-	существующая	Да
13040	Липецкий муниципальный округ	с. Вербилово	Плеханова	4	-	52.298252	39.417126	ЮЛ	Вербиловский территориальный отдел	4813000893	1024800690310	АО "ЭкоПром-Липецк"	4825037859	15-0014-05	19,20	бетон	Открытая	железобетон	6	0,75	металл	-	-	-	0	-	-	существующая	Да
13041	Липецкий муниципальный округ	с. Вербилово	Плеханова	13	-	52.298882	39.414967	ЮЛ	Вербиловский территориальный отдел	4813000893	1024800690310	АО "ЭкоПром-Липецк"	4825037859	15-0015-05	6,40	бетон	Открытая	металл	2	0,75	металл	-	-	-	0	-	-	существующая	Да
13042	Липецкий муниципальный округ	с. Вербилово	переулок 9 января	8	-	52.299709	39.415970	ЮЛ	Вербиловский территориальный отдел	4813000893	1024800690310	АО "ЭкоПром-Липецк"	4825037859	15-0016-05	6,40	бетон	Открытая	железобетон	2	0,75	металл	-	-	-	0	-	-	существующая	Да
13043	Липецкий муниципальный округ	с. Вербилово	Ленина	5	-	52.297405	39.419197	ЮЛ	Вербиловский территориальный отдел	4813000893	1024800690310	АО "ЭкоПром-Липецк"	4825037859	15-0017-05	6,40	бетон	Открытая	металл	2	0,75	металл	-	-	-	0	-	-	существующая	Да
13044	Липецкий муниципальный округ	с. Вербилово	Ленина	43	-	52.299931	39.422817	ЮЛ	Вербиловский территориальный отдел	4813000893	1024800690310	АО "ЭкоПром-Липецк"	4825037859	15-0018-05	6,40	бетон	Открытая	железобетон	2	0,75	металл	-	-	-	0	-	-	существующая	Да
13045	Липецкий муниципальный округ	с. Вербилово	Ленина	4	-	52.295448	39.419529	ЮЛ	Вербиловский территориальный отдел	4813000893	1024800690310	АО "ЭкоПром-Липецк"	4825037859	15-0019-05	12,80	бетон	Открытая	металл	4	0,75	металл	-	-	-	0	-	-	существующая	Да
13046	Липецкий муниципальный округ	с. Вербилово	Мичурина	21	-	52.297512	39.426819	ЮЛ	Вербиловский территориальный отдел	4813000893	1024800690310	АО "ЭкоПром-Липецк"	4825037859	15-0020-05	6,40	бетон	Открытая	железобетон	2	0,75	металл	-	-	-	0	-	-	существующая	Да
13047	Липецкий муниципальный округ	с. Вербилово	переулок Лесной	2	-	52.300037	39.426643	ЮЛ	Вербиловский территориальный отдел	4813000893	1024800690310	АО "ЭкоПром-Липецк"	4825037859	15-0021-05	6,40	бетон	Открытая	железобетон	2	0,75	металл	-	-	-	0	-	-	существующая	Да
13048	Липецкий муниципальный округ	с. Вербилово	Кирова	2	-	52.303459	39.419643	ЮЛ	Вербиловский территориальный отдел	4813000893	1024800690310	АО "ЭкоПром-Липецк"	4825037859	15-0022-05	6,40	бетон	Открытая	металл	2	0,75	металл	-	-	-	0	-	-	существующая	Да
13049	Липецкий муниципальный округ	с. Вербилово	Кирова	28	-	52.301861	39.408211	ЮЛ	Вербиловский территориальный отдел	4813000893	1024800690310	АО "ЭкоПром-Липецк"	4825037859	15-0023-05	6,40	бетон	Открытая	металл	2	0,75	металл	-	-	-	0	-	-	существующая	Да
13050	Липецкий муниципальный округ	с. Вербилово	Кирова	22	-	52.302811	39.412756	ЮЛ	Вербиловский территориальный отдел	4813000893	1024800690310	АО "ЭкоПром-Липецк"	4825037859	15-0024-05	6,40	бетон	Открытая	металл	2	0,75	металл	-	-	-	0	-	-	существующая	Да
13051	Липецкий муниципальный округ	с. Вербилово	Островского	11	-	52.294868	39.422363	ЮЛ	Вербиловский территориальный отдел	4813000893	1024800690310	АО "ЭкоПром-Липецк"	4825037859	15-0025-05	6,40	бетон	Открытая	металл	2	0,75	металл	-	-	-	0	-	-	существующая	Да
13052	Липецкий муниципальный округ	с. Вербилово	Калинина	1	-	52.289211	39.416740	ЮЛ	Вербиловский территориальный отдел	4813000893	1024800690310	АО "ЭкоПром-Липецк"	4825037859	15-0026-05	6,40	бетон	Открытая	металл	2	0,75	металл	-	-	-	0	-	-	существующая	Да

Приложение 1 к приказу управления экологии и природных ресурсов Липецкой области
«Приложение А6. Реестр контейнерных площадок (по данным ОМС)

№ п/п	Данные о нахождении мест (площадок) накопления твердых коммунальных отходов							Данные о собственниках мест (площадок) накопления твердых коммунальных отходов				Организация (ИП), оказывающая услуги по сбору и транспортированию ТКО		Данные о технических характеристиках мест (площадок) накопления твердых коммунальных отходов					Контейнеры для несортированных отходов			Контейнеры для утилизируемых отходов (раздельный сбор)			Контейнеры для сбора крупногабаритных отходов			Статус (существующая/планируемая)	Совместное использование с другими МКД
	Муниципальное образование	Населенный пункт	Улица	Дом	Корпус/Строение	Широта	Долгота	Организационно-правовая форма балансодержателя (юридическое лицо - ЮЛ; индивидуальный предприниматель - ИП; физическое лицо - ФЛ)	для ЮЛ - Полное наименование организации для ИП - Фамилия, Имя, Отчество для ФЛ - Фамилия, Имя, Отчество	ИНН	ОГРН	Наименование	ИНН	Номер контейнерной площадки	Площадь, кв.м.	Тип подстилающей поверхности	Вид площадки	Материал ограждения	Кол-во	Емкость (отдельного контейнера)	Материал контейнера	Кол-во	Емкость (отдельного контейнера)	Материал контейнера	Кол-во	Емкость (отдельного контейнера) м3	Материал контейнера		
13053	Липецкий муниципальный округ	с. Вербилово	Калинина	23	-	52.289284	39.411663	ЮЛ	Вербиловский территориальный отдел	4813000893	1024800690310	АО "ЭкоПром-Липецк"	4825037859	15-0027-05	6,40	бетон	Открытая	железобетон	2	0,75	металл	-	-	-	0	-	-	существующая	Да
13054	Липецкий муниципальный округ	с. Вербилово	Кирова	24	в	52.307843	39.398161	ЮЛ	ООО "Вербиловское"	4813005228	1024800691233	АО "ЭкоПром-Липецк"	4825037859	15-0028-05	6,40	бетон	Открытая	Без ограждения	2	0,75	металл	-	-	-	0	-	-	существующая	Да
13055	Липецкий муниципальный округ	с. Вербилово	Кирова	24	а	52.302118	39.409420	ЮЛ	ООО "Учебный комбинат "Молочная Бизнес Академия"	4813027704	1164827071254	АО "ЭкоПром-Липецк"	4825037859	15-0029-05	6,40	бетон	Открытая	Без ограждения	2	0,75	металл	-	-	-	0	-	-	существующая	Да
13056	Липецкий муниципальный округ	с. Вербилово	БЦ "Вербилово"	-	-	52.308285	39.414233	ЮЛ	ООО "Птицеперерабатывающий завод - Куриное Царство"	4813012458	10948130006644	АО "ЭкоПром-Липецк"	4825037859	15-0030-05	6,40	асфальт	Открытая	Без ограждения	2	0,75	металл	-	-	-	0	-	-	существующая	Да
13057	Липецкий муниципальный округ	с. Вербилово	нет названия ицы	-	-	52.312988	39.387124	ЮЛ	ОП АО "Транснефть - Дружба" НПС "Вербилово"	3235002178	1023202736754	АО "ЭкоПром-Липецк"	4825037859	15-0031-05	6,40	бетон	Открытая	железобетон	2	0,75	металл	-	-	-	0	-	-	существующая	Да
13058	Липецкий муниципальный округ	с. Вербилово	новое кладбище	-	-	52.300991	39.394703	ЮЛ	Вербиловский территориальный отдел	4813000893	1024800690310	АО "ЭкоПром-Липецк"	4825037859	15-0032-05	6,40	бетон	Открытая	железобетон	2	0,75	металл	-	-	-	0	-	-	существующая	Да
13059	Липецкий муниципальный округ	с. Вербилово	Кирова	25	-	52.29873	39.401075	ЮЛ	Вербиловский территориальный отдел	4813000893	1024800690310	АО "ЭкоПром-Липецк"	4825037859	15-0033-05	3,20	бетон	Открытая	металл	1	0,75	металл	-	-	-	0	-	-	существующая	Да
13060	Липецкий муниципальный округ	с. Вербилово	Кирова	44	-	52.297256	39.395212	ЮЛ	Вербиловский территориальный отдел	4813000893	1024800690310	АО "ЭкоПром-Липецк"	4825037859	15-0034-05	3,20	бетон	Открытая	металл	1	0,75	металл	-	-	-	0	-	-	существующая	Да
13061	Липецкий муниципальный округ	с. Грязное	Щорса	9	-	52.371045	39.391538	ЮЛ	Грязновский территориальный отдел	4813000886	1024800691541	АО "ЭкоПром-Липецк"	4825037859	15-0001-06	6,40	бетон	Открытая	металл	2	0,75	металл	-	-	-	0	-	-	существующая	Да
13062	Липецкий муниципальный округ	с. Грязное	Громова	18	-	52.368966	39.398563	ЮЛ	Грязновский территориальный отдел	4813000886	1024800691541	АО "ЭкоПром-Липецк"	4825037859	15-0002-06	6,40	бетон	Открытая	металл	2	0,75	металл	-	-	-	0	-	-	существующая	Да
13063	Липецкий муниципальный округ	с. Грязное	Трудовая	19	-	52.365684	39.398564	ЮЛ	Грязновский территориальный отдел	4813000886	1024800691541	АО "ЭкоПром-Липецк"	4825037859	15-0003-06	6,40	бетон	Открытая	металл	2	0,75	металл	-	-	-	0	-	-	существующая	Да
13064	Липецкий муниципальный округ	с. Грязное	Трудовая	58	-	52.362718	39.398565	ЮЛ	Грязновский территориальный отдел	4813000886	1024800691541	АО "ЭкоПром-Липецк"	4825037859	15-0004-06	6,40	бетон	Открытая	металл	2	0,75	металл	-	-	-	0	-	-	существующая	Да
13065	Липецкий муниципальный округ	с. Грязное	Ленинская	17	-	52.366208	39.398566	ЮЛ	Грязновский территориальный отдел	4813000886	1024800691541	АО "ЭкоПром-Липецк"	4825037859	15-0005-06	6,40	бетон	Открытая	металл	2	0,75	металл	-	-	-	0	-	-	существующая	Да
13066	Липецкий муниципальный округ	с. Грязное	Ленинская	31	-	52.360476	39.398567	ЮЛ	Грязновский территориальный отдел	4813000886	1024800691541	АО "ЭкоПром-Липецк"	4825037859	15-0006-06	6,40	бетон	Открытая	металл	2	0,75	металл	-	-	-	0	-	-	существующая	Да
13067	Липецкий муниципальный округ	с. Грязное	Чапаева	32	-	52.361177	39.398568	ЮЛ	Грязновский территориальный отдел	4813000886	1024800691541	АО "ЭкоПром-Липецк"	4825037859	15-0007-06	6,40	бетон	Открытая	металл	2	0,75	металл	-	-	-	0	-	-	существующая	Да
13068	Липецкий муниципальный округ	с. Грязное	Чапаева	56	-	52.357059	39.398569	ЮЛ	Грязновский территориальный отдел	4813000886	1024800691541	АО "ЭкоПром-Липецк"	4825037859	15-0008-06	6,40	бетон	Открытая	металл	2	0,75	металл	-	-	-	0	-	-	существующая	Да
13069	Липецкий муниципальный округ	с. Грязное	Чапаева	68	-	52.354021	39.398570	ЮЛ	Грязновский территориальный отдел	4813000886	1024800691541	АО "ЭкоПром-Липецк"	4825037859	15-0009-06	6,40	бетон	Открытая	металл	2	0,75	металл	-	-	-	0	-	-	существующая	Да
13070	Липецкий муниципальный округ	с. Грязное	Молодежная	1	-	52.363549	39.398571	ЮЛ	Грязновский территориальный отдел	4813000886	1024800691541	АО "ЭкоПром-Липецк"	4825037859	15-0010-06	6,40	бетон	Открытая	металл	2	0,75	металл	-	-	-	0	-	-	существующая	Да
13071	Липецкий муниципальный округ	с. Грязное	Чапаева	20	-	52.365722	39.398572	ЮЛ	Грязновский территориальный отдел	4813000886	1024800691541	АО "ЭкоПром-Липецк"	4825037859	15-0011-06	6,40	бетон	Открытая	металл	2	0,75	металл	-	-	-	0	-	-	существующая	Да
13072	Липецкий муниципальный округ	с. Грязное	Чапаева	10	-	52.369119	39.398573	ЮЛ	Грязновский территориальный отдел	4813000886	1024800691541	АО "ЭкоПром-Липецк"	4825037859	15-0012-06	6,40	бетон	Открытая	металл	2	0,75	металл	-	-	-	0	-	-	существующая	Да
13073	Липецкий муниципальный округ	с. Грязное	Титова	8	-	52.350963	39.398574	ЮЛ	Грязновский территориальный отдел	4813000886	1024800691541	АО "ЭкоПром-Липецк"	4825037859	15-0013-06	6,40	бетон	Открытая	металл	2	0,75	металл	-	-	-	0	-	-	существующая	Да
13074	Липецкий муниципальный округ	с. Ивово	Советская	14	-	52.6994	39.0991	ЮЛ	Ивовский территориальный отдел	4813000822	1024800690331	АО "ЭкоПром-Липецк"	4825037859	15-0001-07	6,40	бетон	Открытая	металл	2	0,75	металл	-	-	-	0	-	-	существующая	Да

Приложение 1 к приказу управления экологии и природных ресурсов Липецкой области
«Приложение А6. Реестр контейнерных площадок (по данным ОМС)

№ п/п	Данные о нахождении мест (площадок) накопления твердых коммунальных отходов							Данные о собственниках мест (площадок) накопления твердых коммунальных отходов				Организация (ИП), оказывающая услуги по сбору и транспортированию ТКО		Данные о технических характеристиках мест (площадок) накопления твердых коммунальных отходов					Контейнеры для несортированных отходов			Контейнеры для утилизируемых отходов (раздельный сбор)			Контейнеры для сбора крупногабаритных отходов			Статус (существующая/планируемая)	Совместное использование с другими МКД
	Муниципальное образование	Населенный пункт	Улица	Дом	Корпус/Строение	Широта	Долгота	Организационно-правовая форма балансодержателя (юридическое лицо - ЮЛ; индивидуальный предприниматель - ИП; физическое лицо - ФЛ)	для ЮЛ - Полное наименование организации для ИП - Фамилия, Имя, Отчество для ФЛ - Фамилия, Имя, Отчество	ИНН	ОГРН	Наименование	ИНН	Номер контейнерной площадки	Площадь, кв.м.	Тип подстилающей поверхности	Вид площадки	Материал ограждения	Кол-во	Емкость (отдельного контейнера)	Материал контейнера	Кол-во	Емкость (отдельного контейнера)	Материал контейнера	Кол-во	Емкость (отдельного контейнера) м3	Материал контейнера		
13075	Липецкий муниципальный округ	с. Ивово	Советская	2	-	52.698	39.0964	ЮЛ	Ивовский территориальный отдел	4813000822	1024800690331	АО "ЭкоПром-Липецк"	4825037859	15-0002-07	6,40	бетон	Открытая	металл	2	0,75	металл	-	-	-	0	-	-	существующая	Да
13076	Липецкий муниципальный округ	с. Ивово	Советская	1	-	52.6984	39.0948	ЮЛ	ЗАО "Ивово"	4813010718	1024800690331	АО "ЭкоПром-Липецк"	4825037859	15-0003-07	3,20	бетон	Открытая	металл	1	0,75	металл	-	-	-	0	-	-	существующая	Да
13077	Липецкий муниципальный округ	с. Ивово	Советская	26	-	52.6962	39.0984	ЮЛ	Ивовский территориальный отдел	4813000822	1024800690331	АО "ЭкоПром-Липецк"	4825037859	15-0004-07	6,40	бетон	Открытая	металл	2	0,75	металл	-	-	-	0	-	-	существующая	Да
13078	Липецкий муниципальный округ	с. Ивово	Колхозная	17	-	52.6952	39.0927	ЮЛ	Ивовский территориальный отдел	4813000822	1024800690331	АО "ЭкоПром-Липецк"	4825037859	15-0005-07	6,40	бетон	Открытая	металл	2	0,75	металл	-	-	-	0	-	-	существующая	Да
13079	Липецкий муниципальный округ	с. Ивово	Советская	41	-	52.6937	39.0868	ЮЛ	Ивовский территориальный отдел	4813000822	1024800690331	АО "ЭкоПром-Липецк"	4825037859	15-0006-07	6,40	Отсутствует покрытие	Открытая	Без ограждения	2	0,75	металл	-	-	-	0	-	-	существующая	Да
13080	Липецкий муниципальный округ	с. Ивово	Советская	59	-	52.69011	39.076711	ЮЛ	Ивовский территориальный отдел	4813000822	1024800690331	АО "ЭкоПром-Липецк"	4825037859	15-0007-07	-	Отсутствует покрытие	Открытая	Без ограждения	1	0,75	металл	-	-	-	0	-	-	существующая	Да
13081	Липецкий муниципальный округ	с. Ивово	Советская	48	а	52.6939	39.0812	ЮЛ	Ивовский территориальный отдел	4813000822	1024800690331	АО "ЭкоПром-Липецк"	4825037859	15-0008-07	6,40	бетон	Открытая	металл	2	0,75	металл	-	-	-	0	-	-	существующая	Да
13082	Липецкий муниципальный округ	с. Ивово	Советская	66	-	52.6882	39.0725	ЮЛ	Ивовский территориальный отдел	4813000822	1024800690331	АО "ЭкоПром-Липецк"	4825037859	15-0009-07	6,40	бетон	Открытая	металл	2	0,75	металл	-	-	-	0	-	-	существующая	Да
13083	Липецкий муниципальный округ	с. Ивово	Советская	86	-	52.6954	39.0816	ЮЛ	Ивовский территориальный отдел	4813000822	1024800690331	АО "ЭкоПром-Липецк"	4825037859	15-0010-07	9,60	бетон	Открытая	металл	3	0,75	металл	-	-	-	0	-	-	существующая	Да
13084	Липецкий муниципальный округ	с. Ивово	Советская	67	-	52.6972	39.0890	ЮЛ	Ивовский территориальный отдел	4813000822	1024800690331	АО "ЭкоПром-Липецк"	4825037859	15-0011-07	6,40	бетон	Открытая	металл	2	0,75	металл	-	-	-	0	-	-	существующая	Да
13085	Липецкий муниципальный округ	с. Ивово	Колхозная	3	-	52.6955	39.1007	ЮЛ	Ивовский территориальный отдел	4813000822	1024800690331	АО "ЭкоПром-Липецк"	4825037859	15-0012-07	9,60	бетон	Открытая	металл	3	0,75	металл	-	-	-	0	-	-	существующая	Да
13086	Липецкий муниципальный округ	с. Ивово	Колхозная	30	-	52.6905	39.0793	ЮЛ	Ивовский территориальный отдел	4813000822	1024800690331	АО "ЭкоПром-Липецк"	4825037859	15-0013-07	3,20	бетон	Открытая	металл	1	0,75	металл	-	-	-	0	-	-	существующая	Да
13087	Липецкий муниципальный округ	с. Ивово	Лесная	22	-	52.6974	39.0839	ЮЛ	Ивовский территориальный отдел	4813000822	1024800690331	АО "ЭкоПром-Липецк"	4825037859	15-0014-07	6,40	бетон	Открытая	металл	2	0,75	металл	-	-	-	0	-	-	существующая	Да

Приложение 1 к приказу управления экологии и природных ресурсов Липецкой области
«Приложение А6. Реестр контейнерных площадок (по данным ОМС)

№ п/п	Данные о нахождении мест (площадок) накопления твердых коммунальных отходов							Данные о собственниках мест (площадок) накопления твердых коммунальных отходов				Организация (ИП), оказывающая услуги по сбору и транспортированию ТКО		Данные о технических характеристиках мест (площадок) накопления твердых коммунальных отходов					Контейнеры для несортированных отходов			Контейнеры для утилизируемых отходов (раздельный сбор)			Контейнеры для сбора крупногабаритных отходов			Статус (существующая/планируемая)	Совместное использование с другими МКД
	Муниципальное образование	Населенный пункт	Улица	Дом	Корпус/Строение	Широта	Долгота	Организационно-правовая форма балансодержателя (юридическое лицо - ЮЛ; индивидуальный предприниматель - ИП; физическое лицо - ФЛ)	для ЮЛ - Полное наименование организации для ИП - Фамилия, Имя, Отчество для ФЛ - Фамилия, Имя, Отчество	ИНН	ОГРН	Наименование	ИНН	Номер контейнерной площадки	Площадь, кв.м.	Тип подстилающей поверхности	Вид площадки	Материал ограждения	Кол-во	Емкость (отдельного контейнера)	Материал контейнера	Кол-во	Емкость (отдельного контейнера)	Материал контейнера	Кол-во	Емкость (отдельного контейнера) м3	Материал контейнера		
13088	Липецкий муниципальный округ	с. Ивово	Колхозная (кладбище)	-	-	52.68761	39.081495	ЮЛ	Ивовский территориальный отдел	4813000822	1024800690331	АО "ЭкоПром-Липецк"	4825037859	15-0015-07	6,40	бетон	Открытая	металл	2	0,75	металл	-	-	-	0	-	-	существующая	Да
13089	Липецкий муниципальный округ	с. Ивово	Колхозная (кладбище)	-	-	52.692825	39.086066	ЮЛ	Ивовский территориальный отдел	4813000822	1024800690331	АО "ЭкоПром-Липецк"	4825037859	15-0016-07	6,40	асфальт	Открытая	Без ограждения	2	0,75	металл	-	-	-	0	-	-	существующая	Да
13090	Липецкий муниципальный округ	д. А.-Жуково	Жуковская	29	-	52.6838	39.1392	ЮЛ	Ивовский территориальный отдел	4813000822	1024800690331	АО "ЭкоПром-Липецк"	4825037859	15-0017-07	6,40	бетон	Открытая	металл	2	0,75	металл	-	-	-	0	-	-	существующая	Да
13091	Липецкий муниципальный округ	д. А.-Жуково	Жуковская	25	-	52.6831872	39.138532	ЮЛ	Ивовский территориальный отдел	4813000822	1024800690331	АО "ЭкоПром-Липецк"	4825037859	15-0018-07	3,20	Отсутствует покрытие	Открытая	Без ограждения	1	0,75	металл	-	-	-	0	-	-	существующая	Да
13092	Липецкий муниципальный округ	д. А.-Жуково	Жуковская	8	-	52.6833	39.1420	ЮЛ	Ивовский территориальный отдел	4813000822	1024800690331	АО "ЭкоПром-Липецк"	4825037859	15-0019-07	3,20	Отсутствует покрытие	Открытая	Без ограждения	1	0,75	металл	-	-	-	0	-	-	существующая	Да
13093	Липецкий муниципальный округ	д. Концевы Хутора	Вокзальная	76	а	52.681787	39.460080	ЮЛ	СтройГост Сервис	-	-	АО "ЭкоПром-Липецк"	4825037859	15-0012-10	6,40	бетон	Открытая	Без ограждения	2	0,75	металл	-	-	-	0	-	-	существующая	Да
13094	Липецкий муниципальный округ	д. Слободка	Слободская	18	-	52.710335	39.139566	ЮЛ	Ивовский территориальный отдел	4813000822	1024800690331	АО "ЭкоПром-Липецк"	4825037859	15-0020-07	2,00	бетон	Открытая	металл	2	0,75	металл	-	-	-	0	-	-	существующая	Да
13095	Липецкий муниципальный округ	с. Кузьминские Отвержки	Первомайская	50	Б	52.689432	39.472306	ЮЛ	ИП Шевцов А.С.	481301390742	320482700041563	АО "ЭкоПром-Липецк"	4825037859	15-0095-10	3,20	Отсутствует покрытие	Открытая	Без ограждения	1	0,75	металл	-	-	-	0	-	-	существующая	Да
13096	Липецкий муниципальный округ	д. Рогачевка	Сосновая	-	-	52.6938390498	39.0498	ЮЛ	Ивовский территориальный отдел	4813000822	1024800690331	АО "ЭкоПром-Липецк"	4825037859	15-0021-07	9,60	бетон	Открытая	металл	3	0,75	металл	-	-	-	0	-	-	существующая	Да
13097	Липецкий муниципальный округ	с. Косыревка	переулок Прохладный	-	-	52.60211	39.394484	ЮЛ	Косыревский территориальный отдел	4813000854	1024800689671	АО "ЭкоПром-Липецк"	4825037859	15-0001-08	6,40	бетон	Открытая	металл	2	0,75	металл	-	-	-	0	-	-	существующая	Да
13098	Липецкий муниципальный округ	с. Косыревка	переулок Розовый	3	-	52.602315	39.392005	ЮЛ	Косыревский территориальный отдел	4813000854	1024800689671	АО "ЭкоПром-Липецк"	4825037859	15-0002-08	9,60	бетон	Открытая	металл	3	0,75	металл	-	-	-	0	-	-	существующая	Да
13099	Липецкий муниципальный округ	с. Косыревка	Советская	-	-	52.609078	39.405620	ЮЛ	Косыревский территориальный отдел	4813000854	1024800689671	АО "ЭкоПром-Липецк"	4825037859	15-0003-08	6,40	бетон	Открытая	металл	2	0,75	металл	-	-	-	0	-	-	существующая	Да
13100	Липецкий муниципальный округ	с. Косыревка	Березовая	1	-	52.603006	39.379742	ЮЛ	Косыревский территориальный отдел	4813000854	1024800689671	АО "ЭкоПром-Липецк"	4825037859	15-0004-08	6,40	бетон	Открытая	металл	2	0,75	металл	-	-	-	0	-	-	существующая	Да
13101	Липецкий муниципальный округ	с. Косыревка	Шоколадная	1	-	52.616629	39.402364	ЮЛ	Косыревский территориальный отдел	4813000854	1024800689671	АО "ЭкоПром-Липецк"	4825037859	15-0005-08	6,40	бетон	Открытая	металл	2	0,75	металл	-	-	-	0	-	-	существующая	Да
13102	Липецкий муниципальный округ	с. Косыревка	Сиреневая	-	-	52.616722	39.402219	ЮЛ	Косыревский территориальный отдел	4813000854	1024800689671	АО "ЭкоПром-Липецк"	4825037859	15-0006-08	16,00	бетон	Открытая	металл	5	0,75	металл	-	-	-	0	-	-	существующая	Да
13103	Липецкий муниципальный округ	с. Косыревка	Виноградная	1	-	52.615612	39.402573	ЮЛ	Косыревский территориальный отдел	4813000854	1024800689671	АО "ЭкоПром-Липецк"	4825037859	15-0007-08	6,40	бетон	Открытая	металл	2	0,75	металл	-	-	-	0	-	-	существующая	Да
13104	Липецкий муниципальный округ	с. Косыревка	Дорожная	1	-	52.602791	39.382076	ЮЛ	Косыревский территориальный отдел	4813000854	1024800689671	АО "ЭкоПром-Липецк"	4825037859	15-0008-08	6,40	бетон	Открытая	металл	2	0,75	металл	-	-	-	0	-	-	существующая	Да
13105	Липецкий муниципальный округ	с. Косыревка	Лесная	6	-	52.61356	39.397064	ЮЛ	Косыревский территориальный отдел	4813000854	1024800689671	АО "ЭкоПром-Липецк"	4825037859	15-0020-08	6,40	бетон	Открытая	металл	2	0,75	металл	-	-	-	0	-	-	существующая	Да
13106	Липецкий муниципальный округ	с. Косыревка	Дорожная	14	-	52.603397	39.374158	ЮЛ	Косыревский территориальный отдел	4813000854	1024800689671	АО "ЭкоПром-Липецк"	4825037859	15-0009-08	12,80	бетон	Открытая	металл	4	0,75	металл	-	-	-	0	-	-	существующая	Да
13107	Липецкий муниципальный округ	с. Косыревка	Дорожная	18	-	52.603491	39.371583	ЮЛ	Косыревский территориальный отдел	4813000854	1024800689671	АО "ЭкоПром-Липецк"	4825037859	15-0010-08	19,20	бетон	Открытая	металл	6	0,75	металл	-	-	-	0	-	-	существующая	Да
13108	Липецкий муниципальный округ	с. Косыревка	Елецкая	1	-	52.607782	39.396688	ЮЛ	Косыревский территориальный отдел	4813000854	1024800689671	АО "ЭкоПром-Липецк"	4825037859	15-0011-08	22,40	бетон	Открытая	металл	7	0,75	металл	-	-	-	0	-	-	существующая	Да
13109	Липецкий муниципальный округ	с. Косыревка	Ленина	27	-	52.604632	39.416247	ЮЛ	Косыревский территориальный отдел	4813000854	1024800689671	АО "ЭкоПром-Липецк"	4825037859	15-0012-08	6,40	бетон	Открытая	металл	2	0,75	металл	-	-	-	0	-	-	существующая	Да

Приложение 1 к приказу управления экологии и природных ресурсов Липецкой области
«Приложение А6. Реестр контейнерных площадок (по данным ОМС)

№ п/п	Данные о нахождении мест (площадок) накопления твердых коммунальных отходов							Данные о собственниках мест (площадок) накопления твердых коммунальных отходов				Организация (ИП), оказывающая услуги по сбору и транспортированию ТКО		Данные о технических характеристиках мест (площадок) накопления твердых коммунальных отходов					Контейнеры для несортированных отходов			Контейнеры для утилизируемых отходов (раздельный сбор)			Контейнеры для сбора крупногабаритных отходов			Статус (существующая/планируемая)	Совместное использование с другими МКД
	Муниципальное образование	Населенный пункт	Улица	Дом	Корпус/Строение	Широта	Долгота	Организационно-правовая форма балансодержателя (юридическое лицо - ЮЛ; индивидуальный предприниматель - ИП; физическое лицо - ФЛ)	для ЮЛ - Полное наименование организации для ИП - Фамилия, Имя, Отчество для ФЛ - Фамилия, Имя, Отчество	ИНН	ОГРН	Наименование	ИНН	Номер контейнерной площадки	Площадь, кв.м.	Тип подстилающей поверхности	Вид площадки	Материал ограждения	Кол-во	Емкость (отдельного контейнера)	Материал контейнера	Кол-во	Емкость (отдельного контейнера)	Материал контейнера	Кол-во	Емкость (отдельного контейнера) м3	Материал контейнера		
13110	Липецкий муниципальный округ	с. Косыревка	Ленина	43	-	52.606524	39.413661	ЮЛ	Косыревский территориальный отдел	4813000854	1024800689671	АО "ЭкоПром-Липецк"	4825037859	15-0013-08	6,40	бетон	Открытая	металл	2	0,75	металл	-	-	-	0	-	-	существующая	Да
13111	Липецкий муниципальный округ	с. Косыревка	Ленина	57	-	52.607404	39.409869	ЮЛ	Косыревский территориальный отдел	4813000854	1024800689671	АО "ЭкоПром-Липецк"	4825037859	15-0014-08	9,60	бетон	Открытая	металл	3	0,75	металл	-	-	-	0	-	-	существующая	Да
13112	Липецкий муниципальный округ	с. Косыревка	Ленина	88	-	52.608531	39.402498	ЮЛ	Косыревский территориальный отдел	4813000854	1024800689671	АО "ЭкоПром-Липецк"	4825037859	15-0015-08	6,40	бетон	Открытая	металл	2	0,75	металл	-	-	-	0	-	-	существующая	Да
13113	Липецкий муниципальный округ	с. Косыревка	Ленина	95	-	52.609495	39.401903	ЮЛ	Косыревский территориальный отдел	4813000854	1024800689671	АО "ЭкоПром-Липецк"	4825037859	15-0016-08	6,40	бетон	Открытая	металл	2	0,75	металл	-	-	-	0	-	-	существующая	Да
13114	Липецкий муниципальный округ	с. Косыревка	Ленина	101	-	52.609785	39.400084	ЮЛ	Косыревский территориальный отдел	4813000854	1024800689671	АО "ЭкоПром-Липецк"	4825037859	15-0017-08	6,40	бетон	Открытая	металл	2	0,75	металл	-	-	-	0	-	-	существующая	Да
13115	Липецкий муниципальный округ	с. Косыревка	Ленина	108	-	52.610179	39.397536	ЮЛ	Косыревский территориальный отдел	4813000854	1024800689671	АО "ЭкоПром-Липецк"	4825037859	15-0018-08	6,40	бетон	Открытая	металл	2	0,75	металл	-	-	-	0	-	-	существующая	Да
13116	Липецкий муниципальный округ	с. Косыревка	Ленина	139	-	52.612642	39.390187	ЮЛ	Косыревский территориальный отдел	4813000854	1024800689671	АО "ЭкоПром-Липецк"	4825037859	15-0019-08	6,40	бетон	Открытая	металл	2	0,75	металл	-	-	-	0	-	-	существующая	Да
13117	Липецкий муниципальный округ	с. Косыревка	Лесная	12	-	52.612733	39.400620	ЮЛ	Косыревский территориальный отдел	4813000854	1024800689671	АО "ЭкоПром-Липецк"	4825037859	15-0021-08	6,40	бетон	Открытая	металл	2	0,75	металл	-	-	-	0	-	-	существующая	Да
13118	Липецкий муниципальный округ	с. Косыревка	Лесная	21	-	52.611779	39.404601	ЮЛ	Косыревский территориальный отдел	4813000854	1024800689671	АО "ЭкоПром-Липецк"	4825037859	15-0022-08	6,40	бетон	Открытая	металл	2	0,75	металл	-	-	-	0	-	-	существующая	Да
13119	Липецкий муниципальный округ	с. Косыревка	Лесная	30	-	52.611038	39.407079	ЮЛ	Косыревский территориальный отдел	4813000854	1024800689671	АО "ЭкоПром-Липецк"	4825037859	15-0023-08	6,40	бетон	Открытая	металл	2	0,75	металл	-	-	-	0	-	-	существующая	Да
13120	Липецкий муниципальный округ	с. Косыревка	Ленина	129	-	52.611925	39.393063	ЮЛ	Косыревский территориальный отдел	4813000854	1024800689671	АО "ЭкоПром-Липецк"	4825037859	15-0024-08	9,60	бетон	Открытая	металл	3	0,75	металл	-	-	-	0	-	-	существующая	Да
13121	Липецкий муниципальный округ	с. Косыревка	Липецкая	7	-	52.606765	39.401044	ЮЛ	Косыревский территориальный отдел	4813000854	1024800689671	АО "ЭкоПром-Липецк"	4825037859	15-0025-08	12,80	бетон	Открытая	металл	4	0,75	металл	-	-	-	0	-	-	существующая	Да
13122	Липецкий муниципальный округ	с. Косыревка	Медовая	29	-	52.604654	39.396012	ЮЛ	Косыревский территориальный отдел	4813000854	1024800689671	АО "ЭкоПром-Липецк"	4825037859	15-0026-08	16,00	бетон	Открытая	металл	5	0,75	металл	-	-	-	0	-	-	существующая	Да
13123	Липецкий муниципальный округ	с. Косыревка	Менделеева	10	-	52.605205	39.365333	ЮЛ	Косыревский территориальный отдел	4813000854	1024800689671	АО "ЭкоПром-Липецк"	4825037859	15-0027-08	9,60	бетон	Открытая	металл	3	0,75	металл	-	-	-	0	-	-	существующая	Да
13124	Липецкий муниципальный округ	с. Косыревка	Московская	1	-	52.608883	39.390423	ЮЛ	Косыревский территориальный отдел	4813000854	1024800689671	АО "ЭкоПром-Липецк"	4825037859	15-0028-08	28,80	бетон	Открытая	металл	9	0,75	металл	-	-	-	0	-	-	существующая	Да
13125	Липецкий муниципальный округ	с. Косыревка	Застройщиков	7	-	52.603916	39.387649	ЮЛ	Косыревский территориальный отдел	4813000854	1024800689671	АО "ЭкоПром-Липецк"	4825037859	15-0029-08	9,60	бетон	Открытая	металл	3	0,75	металл	-	-	-	0	-	-	существующая	Да
13126	Липецкий муниципальный округ	с. Косыревка	Медовая	51	а	52.60369	39.400669	ЮЛ	Косыревский территориальный отдел	4813000854	1024800689671	АО "ЭкоПром-Липецк"	4825037859	15-0030-08	19,20	бетон	Открытая	металл	6	0,75	металл	-	-	-	0	-	-	существующая	Да
13127	Липецкий муниципальный округ	с. Косыревка	Праздничная	1	-	52.602462	39.389924	ЮЛ	Косыревский территориальный отдел	4813000854	1024800689671	АО "ЭкоПром-Липецк"	4825037859	15-0031-08	6,40	бетон	Открытая	металл	2	0,75	металл	-	-	-	0	-	-	существующая	Да

Приложение 1 к приказу управления экологии и природных ресурсов Липецкой области
«Приложение А6. Реестр контейнерных площадок (по данным ОМС)

№ п/п	Данные о нахождении мест (площадок) накопления твердых коммунальных отходов							Данные о собственниках мест (площадок) накопления твердых коммунальных отходов				Организация (ИП), оказывающая услуги по сбору и транспортированию ТКО		Данные о технических характеристиках мест (площадок) накопления твердых коммунальных отходов					Контейнеры для несортированных отходов			Контейнеры для утилизируемых отходов (раздельный сбор)			Контейнеры для сбора крупногабаритных отходов			Статус (существующая/планируемая)	Совместное использование с другими МКД
	Муниципальное образование	Населенный пункт	Улица	Дом	Корпус/Строение	Широта	Долгота	Организационно-правовая форма балансодержателя (юридическое лицо - ЮЛ; индивидуальный предприниматель - ИП; физическое лицо - ФЛ)	для ЮЛ - Полное наименование организации для ИП - Фамилия, Имя, Отчество для ФЛ - Фамилия, Имя, Отчество	ИНН	ОГРН	Наименование	ИНН	Номер контейнерной площадки	Площадь, кв.м.	Тип подстилающей поверхности	Вид площадки	Материал ограждения	Кол-во	Емкость (отдельного контейнера)	Материал контейнера	Кол-во	Емкость (отдельного контейнера)	Материал контейнера	Кол-во	Емкость (отдельного контейнера) м3	Материал контейнера		
13128	Липецкий муниципальный округ	с. Косыревка	Сельская	9	-	52.604625	39.391093	ЮЛ	Косыревский территориальный отдел	4813000854	1024800689671	АО "ЭкоПром-Липецк"	4825037859	15-0032-08	3,20	бетон	Открытая	металл	1	0,75	металл	-	-	-	0	-	-	существующая	Да
13129	Липецкий муниципальный округ	с. Косыревка	Сиреневая	27	-	52.612065	39.407449	ЮЛ	Косыревский территориальный отдел	4813000854	1024800689671	АО "ЭкоПром-Липецк"	4825037859	15-0033-08	16,00	бетон	Открытая	металл	5	0,75	металл	-	-	-	0	-	-	существующая	Да
13130	Липецкий муниципальный округ	с. Косыревка	Советская	7	-	52.603058	39.420785	ЮЛ	Косыревский территориальный отдел	4813000854	1024800689671	АО "ЭкоПром-Липецк"	4825037859	15-0034-08	12,80	бетон	Открытая	металл	4	0,75	металл	-	-	-	0	-	-	существующая	Да
13131	Липецкий муниципальный округ	с. Косыревка	Советская	19	-	52.605404	39.417105	ЮЛ	Косыревский территориальный отдел	4813000854	1024800689671	АО "ЭкоПром-Липецк"	4825037859	15-0035-08	6,40	бетон	Открытая	металл	2	0,75	металл	-	-	-	0	-	-	существующая	Да
13132	Липецкий муниципальный округ	с. Косыревка	Советская	28	-	52.606316	39.416456	ЮЛ	Косыревский территориальный отдел	4813000854	1024800689671	АО "ЭкоПром-Липецк"	4825037859	15-0036-08	6,40	бетон	Открытая	металл	2	0,75	металл	-	-	-	0	-	-	существующая	Да
13133	Липецкий муниципальный округ	с. Косыревка	Советская	38	-	52.607485	39.414906	ЮЛ	Косыревский территориальный отдел	4813000854	1024800689671	АО "ЭкоПром-Липецк"	4825037859	15-0037-08	3,20	бетон	Открытая	металл	1	0,75	металл	-	-	-	0	-	-	существующая	Да
13134	Липецкий муниципальный округ	с. Косыревка	Советская	57	-	52.60888	39.411178	ЮЛ	Косыревский территориальный отдел	4813000854	1024800689671	АО "ЭкоПром-Липецк"	4825037859	15-0038-08	6,40	бетон	Открытая	металл	2	0,75	металл	-	-	-	0	-	-	существующая	Да
13135	Липецкий муниципальный округ	с. Косыревка	Советская	70	-	52.609433	39.408388	ЮЛ	Косыревский территориальный отдел	4813000854	1024800689671	АО "ЭкоПром-Липецк"	4825037859	15-0039-08	12,80	бетон	Открытая	металл	4	0,75	металл	-	-	-	0	-	-	существующая	Да
13136	Липецкий муниципальный округ	с. Косыревка	Советская	90	-	52.609645	39.403823	ЮЛ	Косыревский территориальный отдел	4813000854	1024800689671	АО "ЭкоПром-Липецк"	4825037859	15-0040-08	6,40	бетон	Открытая	металл	2	0,75	металл	-	-	-	0	-	-	существующая	Да
13137	Липецкий муниципальный округ	с. Косыревка	Советская	127	-	52.611394	39.395487	ЮЛ	Косыревский территориальный отдел	4813000854	1024800689671	АО "ЭкоПром-Липецк"	4825037859	15-0041-08	6,40	бетон	Открытая	металл	2	0,75	металл	-	-	-	0	-	-	существующая	Да
13138	Липецкий муниципальный округ	с. Косыревка	Советская	131	-	52.611609	39.394768	ЮЛ	Косыревский территориальный отдел	4813000854	1024800689671	АО "ЭкоПром-Липецк"	4825037859	15-0042-08	6,40	бетон	Открытая	металл	2	0,75	металл	-	-	-	0	-	-	существующая	Да
13139	Липецкий муниципальный округ	с. Косыревка	Соловьиная	2	-	52.602501	39.386770	ЮЛ	Косыревский территориальный отдел	4813000854	1024800689671	АО "ЭкоПром-Липецк"	4825037859	15-0043-08	6,40	бетон	Открытая	металл	2	0,75	металл	-	-	-	0	-	-	существующая	Да
13140	Липецкий муниципальный округ	с. Косыревка	Соловьиная	6	-	52.602432	39.388465	ЮЛ	Косыревский территориальный отдел	4813000854	1024800689671	АО "ЭкоПром-Липецк"	4825037859	15-0044-08	6,40	бетон	Открытая	металл	2	0,75	металл	-	-	-	0	-	-	существующая	Да

Приложение 1 к приказу управления экологии и природных ресурсов Липецкой области
«Приложение А6. Реестр контейнерных площадок (по данным ОМС)

№ п/п	Данные о нахождении мест (площадок) накопления твердых коммунальных отходов							Данные о собственниках мест (площадок) накопления твердых коммунальных отходов				Организация (ИП), оказывающая услуги по сбору и транспортированию ТКО		Данные о технических характеристиках мест (площадок) накопления твердых коммунальных отходов					Контейнеры для несортированных отходов			Контейнеры для утилизируемых отходов (раздельный сбор)			Контейнеры для сбора крупногабаритных отходов			Статус (существующая/планируемая)	Совместное использование с другими МКД
	Муниципальное образование	Населенный пункт	Улица	Дом	Корпус/Строение	Широта	Долгота	Организационно-правовая форма балансодержателя (юридическое лицо - ЮЛ; индивидуальный предприниматель - ИП; физическое лицо - ФЛ)	для ЮЛ - Полное наименование организации для ИП - Фамилия, Имя, Отчество для ФЛ - Фамилия, Имя, Отчество	ИНН	ОГРН	Наименование	ИНН	Номер контейнерной площадки	Площадь, кв.м.	Тип подстилающей поверхности	Вид площадки	Материал ограждения	Кол-во	Емкость (отдельного контейнера)	Материал контейнера	Кол-во	Емкость (отдельного контейнера)	Материал контейнера	Кол-во	Емкость (отдельного контейнера) м3	Материал контейнера		
13141	Липецкий муниципальный округ	с. Косыревка	Соловьиная	16	-	52.60182	39.397101	ЮЛ	Косыревский территориальный отдел	4813000854	1024800689671	АО "ЭкоПром-Липецк"	4825037859	15-0045-08	6,40	бетон	Открытая	металл	2	0,75	металл	-	-	-	0	-	-	существующая	Да
13142	Липецкий муниципальный округ	с. Косыревка	Соловьиная	19	-	52.601637	39.399081	ЮЛ	Косыревский территориальный отдел	4813000854	1024800689671	АО "ЭкоПром-Липецк"	4825037859	15-0046-08	6,40	бетон	Открытая	металл	2	0,75	металл	-	-	-	0	-	-	существующая	Да
13143	Липецкий муниципальный округ	с. Косыревка	Центральная	14	-	52.605531	39.399553	ЮЛ	Косыревский территориальный отдел	4813000854	1024800689671	АО "ЭкоПром-Липецк"	4825037859	15-0047-08	6,40	бетон	Открытая	металл	2	0,75	металл	-	-	-	0	-	-	существующая	Да
13144	Липецкий муниципальный округ	с. Косыревка	Южная	8	-	52.604443	39.402423	ЮЛ	Косыревский территориальный отдел	4813000854	1024800689671	АО "ЭкоПром-Липецк"	4825037859	15-0048-08	6,40	бетон	Открытая	металл	2	0,75	металл	-	-	-	0	-	-	существующая	Да
13145	Липецкий муниципальный округ	д. Бруслановка	70 лет Октября	6	-	52.602151	39.288375	ЮЛ	Косыревский территориальный отдел	4813000854	1024800689671	АО "ЭкоПром-Липецк"	4825037859	15-0049-08	9,60	бетон	Открытая	металл	3	0,75	металл	-	-	-	0	-	-	существующая	Да
13146	Липецкий муниципальный округ	д. Бруслановка	70 лет Октября	16	-	52.59884	39.289298	ЮЛ	Косыревский территориальный отдел	4813000854	1024800689671	АО "ЭкоПром-Липецк"	4825037859	15-0050-08	9,60	бетон	Открытая	металл	3	0,75	металл	-	-	-	0	-	-	существующая	Да
13147	Липецкий муниципальный округ	с. Кузьминские Отвержки	Котовского	2	Б	52.677073	39.479600	ЮЛ	ООО "Агрофирма "Липецк"	4813805383	1144827011922	АО "ЭкоПром-Липецк"	4825037859	15-0096-10	9,00	бетон	Открытая	Металл	-	-	-	-	-	-	0	-	-	существующая	Да
13148	Липецкий муниципальный округ	д. Бруслановка	нет названия ицы	8	-	52.60862	39.280983	ЮЛ	Косыревский территориальный отдел	4813000854	1024800689671	АО "ЭкоПром-Липецк"	4825037859	15-0051-08	9,60	бетон	Открытая	металл	3	0,75	металл	-	-	-	0	-	-	существующая	Да

Приложение 1 к приказу управления экологии и природных ресурсов Липецкой области
«Приложение А6. Реестр контейнерных площадок (по данным ОМС)

№ п/п	Данные о нахождении мест (площадок) накопления твердых коммунальных отходов							Данные о собственниках мест (площадок) накопления твердых коммунальных отходов				Организация (ИП), оказывающая услуги по сбору и транспортированию ТКО		Данные о технических характеристиках мест (площадок) накопления твердых коммунальных отходов					Контейнеры для несортированных отходов			Контейнеры для утилизируемых отходов (раздельный сбор)			Контейнеры для сбора крупногабаритных отходов			Статус (существующая/планируемая)	Совместное использование с другими МКД
	Муниципальное образование	Населенный пункт	Улица	Дом	Корпус/Строение	Широта	Долгота	Организационно-правовая форма балансодержателя (юридическое лицо - ЮЛ; индивидуальный предприниматель - ИП; физическое лицо - ФЛ)	для ЮЛ - Полное наименование организации для ИП - Фамилия, Имя, Отчество для ФЛ - Фамилия, Имя, Отчество	ИНН	ОГРН	Наименование	ИНН	Номер контейнерной площадки	Площадь, кв.м.	Тип подстилающей поверхности	Вид площадки	Материал ограждения	Кол-во	Емкость (отдельного контейнера)	Материал контейнера	Кол-во	Емкость (отдельного контейнера)	Материал контейнера	Кол-во	Емкость (отдельного контейнера) м3	Материал контейнера		
13149	Липецкий муниципальный округ	д. Бруслановка	Ленина	11	-	52.603944	39.284433	ЮЛ	Косыревский территориальный отдел	4813000854	1024800689671	АО "ЭкоПром-Липецк"	4825037859	15-0052-08	16,00	бетон	Открытая	металл	5	0,75	металл	-	-	-	0	-	-	существующая	Да
13150	Липецкий муниципальный округ	д. Бруслановка	Народная	2	-	52.599002	39.284298	ЮЛ	Косыревский территориальный отдел	4813000854	1024800689671	АО "ЭкоПром-Липецк"	4825037859	15-0053-08	19,20	бетон	Открытая	металл	6	0,75	металл	-	-	-	0	-	-	существующая	Да
13151	Липецкий муниципальный округ	д. Бруслановка	Народная	42	а	52.605733	39.277228	ЮЛ	Косыревский территориальный отдел	4813000854	1024800689671	АО "ЭкоПром-Липецк"	4825037859	15-0054-08	6,40	бетон	Открытая	металл	2	0,75	металл	-	-	-	0	-	-	существующая	Да
13152	Становлянский муниципальный округ	с. Мещерка	Садовая	15	-	52.965586	37.887792	ЮЛ	Администрация Становлянского муниципального округа Липецкой области	4814001280	1034800040330	ООО "ТЭКО-Сервис"	6829005315	16-0003-06	-	грунт	Открытая	Без ограждения	-	-	-	-	-	-	0	-	-	существующая	Нет
13153	Липецкий муниципальный округ	д. Бруслановка	Народная	53	-	52.606346	39.279556	ЮЛ	Косыревский территориальный отдел	4813000854	1024800689671	АО "ЭкоПром-Липецк"	4825037859	15-0055-08	6,40	бетон	Открытая	металл	2	0,75	металл	-	-	-	0	-	-	существующая	Да
13154	Липецкий муниципальный округ	д. Бруслановка	Народная	15	-	52.601781	39.285167	ЮЛ	Косыревский территориальный отдел	4813000854	1024800689671	АО "ЭкоПром-Липецк"	4825037859	15-0056-08	6,40	бетон	Открытая	металл	2	0,75	металл	-	-	-	0	-	-	существующая	Да
13155	Липецкий муниципальный округ	д. Бруслановка	Народная- Ленина	-	-	52.603755	39.282995	ЮЛ	Косыревский территориальный отдел	4813000854	1024800689671	АО "ЭкоПром-Липецк"	4825037859	15-0057-08	12,80	бетон	Открытая	металл	4	0,75	металл	-	-	-	0	-	-	существующая	Да
13156	Липецкий муниципальный округ	д. Кулешовка	Народная	16	а	52.60373	39.356976	ЮЛ	Косыревский территориальный отдел	4813000854	1024800689671	АО "ЭкоПром-Липецк"	4825037859	15-0058-08	9,60	бетон	Открытая	металл	3	0,75	металл	-	-	-	0	-	-	существующая	Да
13157	Липецкий муниципальный округ	д. Кулешовка	Народная	5	-	52.600826	39.363880	ЮЛ	Косыревский территориальный отдел	4813000854	1024800689671	АО "ЭкоПром-Липецк"	4825037859	15-0059-08	22,40	бетон	Открытая	металл	7	0,75	металл	-	-	-	0	-	-	существующая	Да
13158	Липецкий муниципальный округ	д. Кулешовка	Народная	50	-	52.599438	39.357635	ЮЛ	Косыревский территориальный отдел	4813000854	1024800689671	АО "ЭкоПром-Липецк"	4825037859	15-0060-08	6,40	бетон	Открытая	металл	2	0,75	металл	-	-	-	0	-	-	существующая	Да
13159	Липецкий муниципальный округ	д. Кулешовка	Народная	77	-	52.595557	39.350297	ЮЛ	Косыревский территориальный отдел	4813000854	1024800689671	АО "ЭкоПром-Липецк"	4825037859	15-0061-08	9,60	бетон	Открытая	металл	3	0,75	металл	-	-	-	0	-	-	существующая	Да
13160	Липецкий муниципальный округ	д. Кулешовка	Народная	-	-	52.595137	39.343068	ЮЛ	Косыревский территориальный отдел	4813000854	1024800689671	АО "ЭкоПром-Липецк"	4825037859	15-0062-08	12,80	бетон	Открытая	Без ограждения	4	0,75	металл	-	-	-	0	-	-	существующая	Да
13161	Липецкий муниципальный округ	д. Кулешовка	Народная	127	а	52.593873	39.340791	ЮЛ	Косыревский территориальный отдел	4813000854	1024800689671	АО "ЭкоПром-Липецк"	4825037859	15-0063-08	6,40	бетон	Открытая	металл	2	0,75	металл	-	-	-	0	-	-	существующая	Да
13162	Липецкий муниципальный округ	д. Кулешовка	Народная	-	-	52.600416	39.364513	ЮЛ	Косыревский территориальный отдел	4813000854	1024800689671	АО "ЭкоПром-Липецк"	4825037859	15-0064-08	16,00	бетон	Открытая	металл	5	0,75	металл	-	-	-	0	-	-	существующая	Да
13163	Липецкий муниципальный округ	д. Кулешовка	Народная	47	-	52.598855	39.367914	ЮЛ	Косыревский территориальный отдел	4813000854	1024800689671	АО "ЭкоПром-Липецк"	4825037859	15-0065-08	9,60	бетон	Открытая	металл	3	0,75	металл	-	-	-	0	-	-	существующая	Да
13164	Липецкий муниципальный округ	д. Кулешовка	Парковая - Вольная	5	-	52.597431	39.365757	ЮЛ	Косыревский территориальный отдел	4813000854	1024800689671	АО "ЭкоПром-Липецк"	4825037859	15-0066-08	16,00	бетон	Открытая	металл	5	0,75	металл	-	-	-	0	-	-	существующая	Да
13165	Липецкий муниципальный округ	д. Кулешовка	Абрикосовая	25	-	52.599438	39.369571	ЮЛ	Косыревский территориальный отдел	4813000854	1024800689671	АО "ЭкоПром-Липецк"	4825037859	15-0067-08	16,00	бетон	Открытая	металл	5	0,75	металл	-	-	-	0	-	-	существующая	Да
13166	Липецкий муниципальный округ	д. Кулешовка	Пугачева	-	-	52.598845	39.367983	ЮЛ	Косыревский территориальный отдел	4813000854	1024800689671	АО "ЭкоПром-Липецк"	4825037859	15-0068-08	16,00	бетон	Открытая	металл	5	0,75	металл	-	-	-	0	-	-	существующая	Да

Приложение 1 к приказу управления экологии и природных ресурсов Липецкой области
«Приложение А6. Реестр контейнерных площадок (по данным ОМС)

№ п/п	Данные о нахождении мест (площадок) накопления твердых коммунальных отходов							Данные о собственниках мест (площадок) накопления твердых коммунальных отходов				Организация (ИП), оказывающая услуги по сбору и транспортированию ТКО		Данные о технических характеристиках мест (площадок) накопления твердых коммунальных отходов					Контейнеры для несортированных отходов			Контейнеры для утилизируемых отходов (раздельный сбор)			Контейнеры для сбора крупногабаритных отходов			Статус (существующая/планируемая)	Совместное использование с другими МКД
	Муниципальное образование	Населенный пункт	Улица	Дом	Корпус/Строение	Широта	Долгота	Организационно-правовая форма балансодержателя (юридическое лицо - ЮЛ; индивидуальный предприниматель - ИП; физическое лицо - ФЛ)	для ЮЛ - Полное наименование организации для ИП - Фамилия, Имя, Отчество для ФЛ - Фамилия, Имя, Отчество	ИНН	ОГРН	Наименование	ИНН	Номер контейнерной площадки	Площадь, кв.м.	Тип подстилающей поверхности	Вид площадки	Материал ограждения	Кол-во	Емкость (отдельного контейнера)	Материал контейнера	Кол-во	Емкость (отдельного контейнера)	Материал контейнера	Кол-во	Емкость (отдельного контейнера) м3	Материал контейнера		
13167	Липецкий муниципальный округ	д. Кулешовка	Поселковая	2	-	52.597623	39.365065	ЮЛ	Косыревский территориальный отдел	4813000854	1024800689671	АО "ЭкоПром-Липецк"	4825037859	15-0069-08	16,00	бетон	Открытая	металл	5	0,75	металл	-	-	-	0	-	-	существующая	Да
13168	Липецкий муниципальный округ	д. Кулешовка	Владимирская	-	-	52.599741	39.370247	ЮЛ	Косыревский территориальный отдел	4813000854	1024800689671	АО "ЭкоПром-Липецк"	4825037859	15-0070-08	16,00	бетон	Открытая	металл	5	0,75	металл	-	-	-	0	-	-	существующая	Да
13169	Липецкий муниципальный округ	д. Кулешовка	Абрикосовая	37	-	52.595388	39.370290	ЮЛ	Косыревский территориальный отдел	4813000854	1024800689671	АО "ЭкоПром-Липецк"	4825037859	15-0071-08	16,00	бетон	Открытая	металл	5	0,75	металл	-	-	-	0	-	-	существующая	Да
13170	Липецкий муниципальный округ	д. Ключики	Луговая	7	-	52.588743	39.303579	ЮЛ	Косыревский территориальный отдел	4813000854	1024800689671	АО "ЭкоПром-Липецк"	4825037859	15-0072-08	6,40	бетон	Открытая	металл	2	0,75	металл	-	-	-	0	-	-	существующая	Да
13171	Липецкий муниципальный округ	д. Ключики	Луговая	17	-	52.586084	39.305371	ЮЛ	Косыревский территориальный отдел	4813000854	1024800689671	АО "ЭкоПром-Липецк"	4825037859	15-0073-08	6,40	бетон	Открытая	металл	2	0,75	металл	-	-	-	0	-	-	существующая	Да
13172	Липецкий муниципальный округ	с. Плоская Кузьминка	Луговая	12	-	52.608264	39.300048	ЮЛ	Косыревский территориальный отдел	4813000854	1024800689671	АО "ЭкоПром-Липецк"	4825037859	15-0074-08	3,20	бетон	Открытая	металл	1	0,75	металл	-	-	-	0	-	-	существующая	Да
13173	Липецкий муниципальный округ	с. Плоская Кузьминка	Луговая	22	-	52.609769	39.302945	ЮЛ	Косыревский территориальный отдел	4813000854	1024800689671	АО "ЭкоПром-Липецк"	4825037859	15-0075-08	6,40	бетон	Открытая	металл	2	0,75	металл	-	-	-	0	-	-	существующая	Да
13174	Липецкий муниципальный округ	с. Плоская Кузьминка	Полевая	36	-	52.612456	39.306089	ЮЛ	Косыревский территориальный отдел	4813000854	1024800689671	АО "ЭкоПром-Липецк"	4825037859	15-0076-08	3,20	бетон	Открытая	металл	1	0,75	металл	-	-	-	0	-	-	существующая	Да
13175	Липецкий муниципальный округ	с. Косыревка	Новая	20	-	52.605037	39.404518	ЮЛ	Косыревский территориальный отдел	4813000854	1024800689671	АО "ЭкоПром-Липецк"	4825037859	15-0089-08	16,00	бетон	Открытая	Металл	5	0,75	металл	-	-	-	0	-	-	существующая	Да
13176	Липецкий муниципальный округ	с. Плоская Кузьминка	Полевая	9	Б	52.610609	39.298460	ЮЛ	Косыревский территориальный отдел	4813000854	1024800689671	АО "ЭкоПром-Липецк"	4825037859	15-0077-08	6,40	бетон	Открытая	металл	2	0,75	металл	-	-	-	0	-	-	существующая	Да
13177	Липецкий муниципальный округ	с. Плоская Кузьминка	Полевая	40	-	52.613355	39.307564	ЮЛ	Косыревский территориальный отдел	4813000854	1024800689671	АО "ЭкоПром-Липецк"	4825037859	15-0078-08	6,40	бетон	Открытая	металл	2	0,75	металл	-	-	-	0	-	-	существующая	Да
13178	Липецкий муниципальный округ	с. Плоская Кузьминка	Полевая	29	-	52.612144	39.301990	ЮЛ	Косыревский территориальный отдел	4813000854	1024800689671	АО "ЭкоПром-Липецк"	4825037859	15-0079-08	12,80	бетон	Открытая	металл	4	0,75	металл	-	-	-	0	-	-	существующая	Да
13179	Липецкий муниципальный округ	с. Плоская Кузьминка	Полевая	47	в	52.613564	39.305504	ЮЛ	Косыревский территориальный отдел	4813000854	1024800689671	АО "ЭкоПром-Липецк"	4825037859	15-0080-08	6,40	бетон	Открытая	металл	2	0,75	металл	-	-	-	0	-	-	существующая	Да

Приложение 1 к приказу управления экологии и природных ресурсов Липецкой области
«Приложение А6. Реестр контейнерных площадок (по данным ОМС)

№ п/п	Данные о нахождении мест (площадок) накопления твердых коммунальных отходов							Данные о собственниках мест (площадок) накопления твердых коммунальных отходов				Организация (ИП), оказывающая услуги по сбору и транспортированию ТКО		Данные о технических характеристиках мест (площадок) накопления твердых коммунальных отходов					Контейнеры для несортированных отходов			Контейнеры для утилизируемых отходов (раздельный сбор)			Контейнеры для сбора крупногабаритных отходов			Статус (существующая/планируемая)	Совместное использование с другими МКД
	Муниципальное образование	Населенный пункт	Улица	Дом	Корпус/Строение	Широта	Долгота	Организационно-правовая форма балансодержателя (юридическое лицо - ЮЛ; индивидуальный предприниматель - ИП; физическое лицо - ФЛ)	для ЮЛ - Полное наименование организации для ИП - Фамилия, Имя, Отчество для ФЛ - Фамилия, Имя, Отчество	ИНН	ОГРН	Наименование	ИНН	Номер контейнерной площадки	Площадь, кв.м.	Тип подстилающей поверхности	Вид площадки	Материал ограждения	Кол-во	Емкость (отдельного контейнера)	Материал контейнера	Кол-во	Емкость (отдельного контейнера)	Материал контейнера	Кол-во	Емкость (отдельного контейнера) м3	Материал контейнера		
13180	Липецкий муниципальный округ	с. Плоская Кузьминка	Полевая	58	а	52.61559	39.309672	ЮЛ	Косыревский территориальный отдел	4813000854	1024800689671	АО "ЭкоПром-Липецк"	4825037859	15-0081-08	6,40	бетон	Открытая	металл	2	0,75	металл	-	-	-	0	-	-	существующая	Да
13181	Липецкий муниципальный округ	с. Косыревка	Южная	13	-	52.602957	39.402798	ЮЛ	Косыревский территориальный отдел	4813000854	1024800689671	АО "ЭкоПром-Липецк"	4825037859	15-0082-08	3,20	бетон	Открытая	металл	1	0,75	металл	-	-	-	0	-	-	существующая	Да
13182	Липецкий муниципальный округ	с. Косыревка	Сиреневая	5	-	52.614626	39.401799	ЮЛ	Косыревский территориальный отдел	4813000854	1024800689671	АО "ЭкоПром-Липецк"	4825037859	15-0083-08	16,00	бетон	Открытая	металл	5	0,75	металл	-	-	-	0	-	-	существующая	Да
13183	Липецкий муниципальный округ	д. Кулешовка	проезд Промышленный	-	-	52.595792	39.389178	ЮЛ	Косыревский территориальный отдел	4813000854	1024800689671	АО "ЭкоПром-Липецк"	4825037859	15-0084-08	16,00	Отсутствует покрытие	Открытая	Без ограждения	5	0,75	металл	-	-	-	0	-	-	существующая	Да
13184	Липецкий муниципальный округ	с. Косыревка	Новая	16	-	52.603998	39.409580	ЮЛ	ООО КЦ "Мерлетто"	4813013821	1104813000930	АО "ЭкоПром-Липецк"	4825037859	15-0085-08	9,60	асфальт	Открытая	Без ограждения	3	0,75	металл	-	-	-	0	-	-	существующая	Да
13185	Липецкий муниципальный округ	д. Кулешовка	Орловская	1	в	52.602177	39.367970	ИП	ИП Григоряи А.Э.	366600200672	304362521600053	АО "ЭкоПром-Липецк"	4825037859	15-0086-08	3,20	асфальт	Закрытая	Металл	1	1,10	пластик	-	-	-	0	-	-	существующая	Да
13186	Липецкий муниципальный округ	с. Косыревка	Студенческая	40	-	52.620129	39.404094	ЮЛ	ООО "Строительная компания Гарант48"	4824067593	1164827060155	АО "ЭкоПром-Липецк"	4825037859	15-0087-08	12,80	асфальт	Открытая	Металл	4	0,75	металл	-	-	-	0	-	-	существующая	Да
13187	Липецкий муниципальный округ	с. Косыревка	Садовая	2	-	52.607314	39.373139	ЮЛ	Косыревский территориальный отдел	4813000854	1024800689671	АО "ЭкоПром-Липецк"	4825037859	15-0088-08	12,80	бетон	Открытая	Металл	4	0,75	металл	-	-	-	0	-	-	существующая	Да
13188	Тербунский муниципальный район	с. Борки	Садовая	5	Б	52.154921	38.111484	ЮЛ	ГУЗ "Тербунская МРБ"	4815001324	1024800717908	ООО "ТЭКО-Сервис"	6829005315	17-0006-03	2,00	бетон	открытая	без ограждения	1	0,75	Металл	-	-	-	0	-	-	существующая	Нет

Приложение 1 к приказу управления экологии и природных ресурсов Липецкой области
«Приложение А6. Реестр контейнерных площадок (по данным ОМС)

№ п/п	Данные о нахождении мест (площадок) накопления твердых коммунальных отходов							Данные о собственниках мест (площадок) накопления твердых коммунальных отходов				Организация (ИП), оказывающая услуги по сбору и транспортированию ТКО		Данные о технических характеристиках мест (площадок) накопления твердых коммунальных отходов					Контейнеры для несортированных отходов			Контейнеры для утилизируемых отходов (раздельный сбор)			Контейнеры для сбора крупногабаритных отходов			Статус (существующая/планируемая)	Совместное использование с другими МКД
	Муниципальное образование	Населенный пункт	Улица	Дом	Корпус/Строение	Широта	Долгота	Организационно-правовая форма балансодержателя (юридическое лицо - ЮЛ; индивидуальный предприниматель - ИП; физическое лицо - ФЛ)	для ЮЛ - Полное наименование организации для ИП - Фамилия, Имя, Отчество для ФЛ - Фамилия, Имя, Отчество	ИНН	ОГРН	Наименование	ИНН	Номер контейнерной площадки	Площадь, кв.м.	Тип подстилающей поверхности	Вид площадки	Материал ограждения	Кол-во	Емкость (отдельного контейнера)	Материал контейнера	Кол-во	Емкость (отдельного контейнера)	Материал контейнера	Кол-во	Емкость (отдельного контейнера) м3	Материал контейнера		
13189	Липецкий муниципальный округ	с. Косыревка	Хвойная	8	-	52.603674	39.365733	ЮЛ	Косыревский территориальный отдел	4813000854	1024800689671	АО "ЭкоПром-Липецк"	4825037859	15-0090-08	16,00	бетон	Открытая	Металл	5	0,75	металл	-	-	-	0	-	-	существующая	Да
13190	Липецкий муниципальный округ	д. Кулешовка	Парковая	82	-	52.591742	39.383016	ЮЛ	Косыревский территориальный отдел	4813000854	1024800689671	АО "ЭкоПром-Липецк"	4825037859	15-0091-08	16,00	бетон	Открытая	Металл	5	0,75	металл	-	-	-	0	-	-	существующая	Да
13191	Липецкий муниципальный округ	с. Крутые Хутора	Ленина	28	-	52.499	39.3628	ЮЛ	Круто-Хуторской территориальный отдел	4813000879	1024800690166	АО "ЭкоПром-Липецк"	4825037859	15-0010-09	9,60	бетон	Открытая	металл	3	0,75	металл	-	-	-	0	-	-	существующая	Да
13192	Липецкий муниципальный округ	д. Кулешовка	Орловская	-	-	52.600038	39.398237	ЮЛ	Косыревский территориальный отдел	4813000854	1024800689671	АО "ЭкоПром-Липецк"	4825037859	15-0092-08	16,00	бетон	Открытая	Металл	6	0,75	металл	-	-	-	0	-	-	существующая	Да
13193	Липецкий муниципальный округ	с. Крутые Хутора	Советская	1	а	52.508	39.3567	ЮЛ	Круто-Хуторской территориальный отдел	4813000879	1024800690166	АО "ЭкоПром-Липецк"	4825037859	15-0001-09	6,40	Отсутствует покрытие	Открытая	Без ограждения	2	0,75	металл	-	-	-	0	-	-	существующая	Да
13194	Липецкий муниципальный округ	с. Крутые Хутора	Садовая	5	-	52.5012	39.3513	ЮЛ	Круто-Хуторской территориальный отдел	4813000879	1024800690166	АО "ЭкоПром-Липецк"	4825037859	15-0002-09	6,40	бетон	Открытая	металл	2	0,75	металл	-	-	-	0	-	-	существующая	Да

Приложение 1 к приказу управления экологии и природных ресурсов Липецкой области
«Приложение А6. Реестр контейнерных площадок (по данным ОМС)

№ п/п	Данные о нахождении мест (площадок) накопления твердых коммунальных отходов							Данные о собственниках мест (площадок) накопления твердых коммунальных отходов				Организация (ИП), оказывающая услуги по сбору и транспортированию ТКО		Данные о технических характеристиках мест (площадок) накопления твердых коммунальных отходов					Контейнеры для несортированных отходов			Контейнеры для утилизируемых отходов (раздельный сбор)			Контейнеры для сбора крупногабаритных отходов			Статус (существующая/планируемая)	Совместное использование с другими МКД
	Муниципальное образование	Населенный пункт	Улица	Дом	Корпус/Строение	Широта	Долгота	Организационно-правовая форма балансодержателя (юридическое лицо - ЮЛ; индивидуальный предприниматель - ИП; физическое лицо - ФЛ)	для ЮЛ - Полное наименование организации для ИП - Фамилия, Имя, Отчество для ФЛ - Фамилия, Имя, Отчество	ИНН	ОГРН	Наименование	ИНН	Номер контейнерной площадки	Площадь, кв.м.	Тип подстилающей поверхности	Вид площадки	Материал ограждения	Кол-во	Емкость (отдельного контейнера)	Материал контейнера	Кол-во	Емкость (отдельного контейнера)	Материал контейнера	Кол-во	Емкость (отдельного контейнера) м3	Материал контейнера		
13195	Липецкий муниципальный округ	с. Крутые Хутора	Гагарина	39	-	52.5096	39.3457	ЮЛ	Круто-Хуторской территориальный отдел	4813000879	1024800690166	АО "ЭкоПром-Липецк"	4825037859	15-0003-09	6,40	бетон	Открытая	металл	2	0,75	металл	-	-	-	0	-	-	существующая	Да
13196	Липецкий муниципальный округ	с. Крутые Хутора	Ленина	27	-	52.5036	39.3622	ЮЛ	Круто-Хуторской территориальный отдел	4813000879	1024800690166	АО "ЭкоПром-Липецк"	4825037859	15-0004-09	9,60	бетон	Открытая	металл	3	0,75	металл	-	-	-	0	-	-	существующая	Да
13197	Липецкий муниципальный округ	с. Крутые Хутора	Космонавтов	3	-	52.507	39.352	ЮЛ	Круто-Хуторской территориальный отдел	4813000879	1024800690166	АО "ЭкоПром-Липецк"	4825037859	15-0005-09	6,40	бетон	Открытая	металл	2	0,75	металл	-	-	-	0	-	-	существующая	Да
13198	Липецкий муниципальный округ	с. Крутые Хутора	Садовая	32	-	52.505	39.3489	ЮЛ	Круто-Хуторской территориальный отдел	4813000879	1024800690166	АО "ЭкоПром-Липецк"	4825037859	15-0006-09	6,40	бетон	Открытая	металл	2	0,75	металл	-	-	-	0	-	-	существующая	Да
13199	Липецкий муниципальный округ	с. Крутые Хутора	Садовая	49	-	52.5083	39.3488	ЮЛ	Круто-Хуторской территориальный отдел	4813000879	1024800690166	АО "ЭкоПром-Липецк"	4825037859	15-0007-09	9,60	бетон	Открытая	металл	3	0,75	металл	-	-	-	0	-	-	существующая	Да
13200	Липецкий муниципальный округ	с. Крутые Хутора	Космонавтов	19	-	52.5034	39.3536	ЮЛ	Круто-Хуторской территориальный отдел	4813000879	1024800690166	АО "ЭкоПром-Липецк"	4825037859	15-0008-09	6,40	бетон	Открытая	металл	2	0,75	металл	-	-	-	0	-	-	существующая	Да
13201	Тербунский муниципальный район	с. Борки	Центральная	9	-	52.148295	38.109639	ЮЛ	Администрация Тербунского муниципального района	4815000698	1024800720482	ООО "ТЭКО-Сервис"	6829005315	17-0007-03	3,00	бетон	открытая	без ограждения	2	0,75	Металл	-	-	-	0	-	-	существующая	Нет
13202	Липецкий муниципальный округ	с. Крутые Хутора	Гагарина	14	-	52.5113	39.3399	ЮЛ	Круто-Хуторской территориальный отдел	4813000879	1024800690166	АО "ЭкоПром-Липецк"	4825037859	15-0009-09	6,40	бетон	Открытая	металл	2	0,75	металл	-	-	-	0	-	-	существующая	Да
13203	Липецкий муниципальный округ	с. Крутые Хутора	Ленина	75	-	52.4978	39.3662	ЮЛ	Круто-Хуторской территориальный отдел	4813000879	1024800690166	АО "ЭкоПром-Липецк"	4825037859	15-0011-09	6,40	бетон	Открытая	металл	2	0,75	металл	-	-	-	0	-	-	существующая	Да
13204	Липецкий муниципальный округ	с. Крутые Хутора	Ленина	95	-	52.4964	39.3698	ЮЛ	Круто-Хуторской территориальный отдел	4813000879	1024800690166	АО "ЭкоПром-Липецк"	4825037859	15-0012-09	6,40	бетон	Открытая	металл	2	0,75	металл	-	-	-	0	-	-	существующая	Да
13205	Липецкий муниципальный округ	с. Крутые Хутора	Фрунзе	2	-	52.5053	39.362	ЮЛ	Круто-Хуторской территориальный отдел	4813000879	1024800690166	АО "ЭкоПром-Липецк"	4825037859	15-0013-09	12,80	бетон	Открытая	металл	4	0,75	металл	-	-	-	0	-	-	существующая	Да
13206	Липецкий муниципальный округ	с. Крутые Хутора	Фрунзе	13	а	52.5042	39.3581	ЮЛ	Круто-Хуторской территориальный отдел	4813000879	1024800690166	АО "ЭкоПром-Липецк"	4825037859	15-0014-09	6,40	бетон	Открытая	металл	2	0,75	металл	-	-	-	0	-	-	существующая	Да
13207	Липецкий муниципальный округ	с. Крутые Хутора	Целинная	17	-	52.4999	39.3696	ЮЛ	Круто-Хуторской территориальный отдел	4813000879	1024800690166	АО "ЭкоПром-Липецк"	4825037859	15-0015-09	16,00	бетон	Открытая	металл	5	0,75	металл	-	-	-	0	-	-	существующая	Да
13208	Липецкий муниципальный округ	с. Крутые Хутора	Целинная	-	-	52.5033	39.3713	ЮЛ	Круто-Хуторской территориальный отдел	4813000879	1024800690166	АО "ЭкоПром-Липецк"	4825037859	15-0016-09	16,00	бетон	Открытая	металл	5	0,75	металл	-	-	-	0	-	-	существующая	Да
13209	Липецкий муниципальный округ	с. Крутые Хутора	Школьная	22	-	52.50727	39.365103	ЮЛ	Круто-Хуторской территориальный отдел	4813000879	1024800690166	АО "ЭкоПром-Липецк"	4825037859	15-0017-09	16,00	бетон	Открытая	металл	5	0,75	металл	-	-	-	0	-	-	существующая	Да
13210	Липецкий муниципальный округ	с. Крутые Хутора	Комарова	16	-	52.5065	39.3705	ЮЛ	Круто-Хуторской территориальный отдел	4813000879	1024800690166	АО "ЭкоПром-Липецк"	4825037859	15-0018-09	6,40	бетон	Открытая	металл	2	0,75	металл	-	-	-	0	-	-	существующая	Да
13211	Липецкий муниципальный округ	с. Студеные Хутора	Терешковой	2	а	52.5537	39.3718	ЮЛ	Круто-Хуторской территориальный отдел	4813000879	1024800690166	АО "ЭкоПром-Липецк"	4825037859	15-0019-09	12,80	бетон	Открытая	металл	4	0,75	металл	-	-	-	0	-	-	существующая	Да
13212	Липецкий муниципальный округ	с. Студеные Хутора	Терешковой	43	-	52.5592	39.3712	ЮЛ	Круто-Хуторской территориальный отдел	4813000879	1024800690166	АО "ЭкоПром-Липецк"	4825037859	15-0020-09	12,80	бетон	Открытая	металл	4	0,75	металл	-	-	-	0	-	-	существующая	Да
13213	Становлянский муниципальный округ	д. Озерки	Молодежная	33	-	52.810428	38.080273	ЮЛ	Администрация Становлянского муниципального округа Липецкой области	4814001280	1034800040330	ООО "ТЭКО-Сервис"	6829005315	16-0033-12	-	грунт	Открытая	Без ограждения	-	-	-	-	-	-	0	-	-	существующая	Нет
13214	Липецкий муниципальный округ	с. Студеные Хутора	Суворова	7	а	52.555	39.3755	ЮЛ	Круто-Хуторской территориальный отдел	4813000879	1024800690166	АО "ЭкоПром-Липецк"	4825037859	15-0021-09	12,80	бетон	Открытая	металл	4	0,75	металл	-	-	-	0	-	-	существующая	Да

Приложение 1 к приказу управления экологии и природных ресурсов Липецкой области
«Приложение А6. Реестр контейнерных площадок (по данным ОМС)

№ п/п	Данные о нахождении мест (площадок) накопления твердых коммунальных отходов							Данные о собственниках мест (площадок) накопления твердых коммунальных отходов				Организация (ИП), оказывающая услуги по сбору и транспортированию ТКО		Данные о технических характеристиках мест (площадок) накопления твердых коммунальных отходов					Контейнеры для несортированных отходов			Контейнеры для утилизируемых отходов (раздельный сбор)			Контейнеры для сбора крупногабаритных отходов			Статус (существующая/планируемая)	Совместное использование с другими МКД
	Муниципальное образование	Населенный пункт	Улица	Дом	Корпус/Строение	Широта	Долгота	Организационно-правовая форма балансодержателя (юридическое лицо - ЮЛ; индивидуальный предприниматель - ИП; физическое лицо - ФЛ)	для ЮЛ - Полное наименование организации для ИП - Фамилия, Имя, Отчество для ФЛ - Фамилия, Имя, Отчество	ИНН	ОГРН	Наименование	ИНН	Номер контейнерной площадки	Площадь, кв.м.	Тип подстилающей поверхности	Вид площадки	Материал ограждения	Кол-во	Емкость (отдельного контейнера)	Материал контейнера	Кол-во	Емкость (отдельного контейнера)	Материал контейнера	Кол-во	Емкость (отдельного контейнера) м3	Материал контейнера		
13215	Липецкий муниципальный округ	с. Студеные Хутора	Минина	-	-	52.5568	39.3841	ЮЛ	Круто-Хуторской территориальный отдел	4813000879	1024800690166	АО "ЭкоПром-Липецк"	4825037859	15-0022-09	6,40	бетон	Открытая	металл	2	0,75	металл	-	-	-	0	-	-	существующая	Да
13216	Липецкий муниципальный округ	с. Студеные Хутора	Терешковой	59	-	52.5618	39.3706	ЮЛ	Круто-Хуторской территориальный отдел	4813000879	1024800690166	АО "ЭкоПром-Липецк"	4825037859	15-0023-09	6,40	бетон	Открытая	металл	2	0,75	металл	-	-	-	0	-	-	существующая	Да
13217	Липецкий муниципальный округ	с. Студеные Хутора	Мичурина	3	-	52.5535	39.3737	ЮЛ	Круто-Хуторской территориальный отдел	4813000879	1024800690166	АО "ЭкоПром-Липецк"	4825037859	15-0024-09	6,40	бетон	Открытая	металл	2	0,75	металл	-	-	-	0	-	-	существующая	Да
13218	Липецкий муниципальный округ	с. Студеные Хутора	Мичурина	19	-	52.5515	39.3789	ЮЛ	Круто-Хуторской территориальный отдел	4813000879	1024800690166	АО "ЭкоПром-Липецк"	4825037859	15-0025-09	6,40	бетон	Открытая	металл	2	0,75	металл	-	-	-	0	-	-	существующая	Да
13219	Липецкий муниципальный округ	с. Студеные Хутора	Мичурина	34	-	52.5515	39.3819	ЮЛ	Круто-Хуторской территориальный отдел	4813000879	1024800690166	АО "ЭкоПром-Липецк"	4825037859	15-0026-09	6,40	бетон	Открытая	металл	2	0,75	металл	-	-	-	0	-	-	существующая	Да
13220	Липецкий муниципальный округ	с. Студеные Хутора	Мичурина	44	а	52.5513	39.387	ЮЛ	Круто-Хуторской территориальный отдел	4813000879	1024800690166	АО "ЭкоПром-Липецк"	4825037859	15-0027-09	6,40	бетон	Открытая	металл	2	0,75	металл	-	-	-	0	-	-	существующая	Да
13221	Липецкий муниципальный округ	с. Студеные Хутора	Молодежная	1	а	52.5559	39.3739	ЮЛ	Круто-Хуторской территориальный отдел	4813000879	1024800690166	АО "ЭкоПром-Липецк"	4825037859	15-0028-09	6,40	бетон	Открытая	металл	2	0,75	металл	-	-	-	0	-	-	существующая	Да
13222	Липецкий муниципальный округ	с. Крутые Хутора	Мира	8	а	52.506	39.3592	ЮЛ	Круто-Хуторской территориальный отдел	4813000879	1024800690166	АО "ЭкоПром-Липецк"	4825037859	15-0029-09	6,40	Отсутствует покрытие	Открытая	Без ограждения	2	0,75	металл	-	-	-	0	-	-	существующая	Да
13223	Липецкий муниципальный округ	д. Коцевы Хутора	Вокзальная	6	-	52.681574	39.465695	ЮЛ	Кузьмино-Отвержский территориальный отдел	4813001199	1024800689869	АО "ЭкоПром-Липецк"	4825037859	15-0001-10	19,20	бетон	Открытая	железобетон	5	1,10	пластик	1	01.янв	металл	0	-	-	существующая	Да
13224	Становлянский муниципальный округ	с. Телегино	Садовая	7	-	52.696203	38.359450	ЮЛ	Администрация Становлянского муниципального округа Липецкой области	4814001280	1034800040330	ООО "ТЭКО-Сервис"	6829005315	16-0036-15	-	грунт	Открытая	Без ограждения	-	-	-	-	-	-	0	-	-	существующая	Нет
13225	Липецкий муниципальный округ	д. Коцевы Хутора	Вокзальная	-	-	52.680519	39.466147	ЮЛ	Кузьмино-Отвержский территориальный отдел	4813001199	1024800689869	АО "ЭкоПром-Липецк"	4825037859	15-0002-10	12,80	Отсутствует покрытие	Открытая	Без ограждения	4	0,75	металл	-	-	-	0	-	-	существующая	Да
13226	Липецкий муниципальный округ	д. Коцевы Хутора	Вокзальная	-	-	52.680597	39.461507	ЮЛ	Кузьмино-Отвержский территориальный отдел	4813001199	1024800689869	АО "ЭкоПром-Липецк"	4825037859	15-0003-10	26,00	бетон	Открытая	металл	7	1,10	пластик	1	01.янв	металл	0	-	-	существующая	Да
13227	Липецкий муниципальный округ	д. Коцевы Хутора	Вокзальная	70	-	52.676261	39.457117	ЮЛ	Кузьмино-Отвержский территориальный отдел	4813001199	1024800689869	АО "ЭкоПром-Липецк"	4825037859	15-0004-10	12,80	бетон	Открытая	железобетон	3	1,10	пластик	1	01.янв	металл	0	-	-	существующая	Да
13228	Липецкий муниципальный округ	д. Коцевы Хутора	Луговая	1	а	52.681196	39.459250	ЮЛ	Кузьмино-Отвержский территориальный отдел	4813001199	1024800689869	АО "ЭкоПром-Липецк"	4825037859	15-0005-10	12,80	бетон	Открытая	металл	4	1,10	пластик	1	01.янв	металл	0	-	-	существующая	Да
13229	Липецкий муниципальный округ	д. Коцевы Хутора	Советская	158	-	52.674208	39.460679	ЮЛ	Кузьмино-Отвержский территориальный отдел	4813001199	1024800689869	АО "ЭкоПром-Липецк"	4825037859	15-0006-10	16,00	бетон	Открытая	железобетон	4	1,10	пластик	1	01.янв	металл	0	-	-	существующая	Да
13230	Липецкий муниципальный округ	д. Коцевы Хутора	Советская	205	-	52.671832	39.467032	ЮЛ	Кузьмино-Отвержский территориальный отдел	4813001199	1024800689869	АО "ЭкоПром-Липецк"	4825037859	15-0007-10	6,40	бетон	Открытая	Без ограждения	1	1,10	пластик	1	01.янв	металл	0	-	-	существующая	Да
13231	Липецкий муниципальный округ	д. Коцевы Хутора	Котовского	7	б	52.678908	39.467546	ЮЛ	Кузьмино-Отвержский территориальный отдел	4813001199	1024800689869	АО "ЭкоПром-Липецк"	4825037859	15-0008-10	19,20	бетон	Открытая	железобетон	4	1,10	пластик	1	01.янв	металл	0	-	-	существующая	Да
13232	Липецкий муниципальный округ	д. Коцевы Хутора	Котовского	7	-	52.681125	39.469455	ЮЛ	Кузьмино-Отвержский территориальный отдел	4813001199	1024800689869	АО "ЭкоПром-Липецк"	4825037859	15-0009-10	19,20	бетон	Открытая	железобетон	5	1,10	пластик	1	01.янв	металл	0	-	-	существующая	Да
13233	Становлянский муниципальный округ	с. Телегино	Садовая	14	-	52.699692	38.361434	ЮЛ	Администрация Становлянского муниципального округа Липецкой области	4814001280	1034800040330	ООО "ТЭКО-Сервис"	6829005315	16-0037-15	-	грунт	Открытая	Без ограждения	-	-	-	-	-	-	0	-	-	существующая	Нет
13234	Липецкий муниципальный округ	д. Коцевы Хутора	70 лет Октября	20	-	52.676392	39.456795	ЮЛ	Кузьмино-Отвержский территориальный отдел	4813001199	1024800689869	АО "ЭкоПром-Липецк"	4825037859	15-0010-10	12,80	бетон	Открытая	металл	2	1,10	пластик	1	01.янв	металл	0	-	-	существующая	Да
13235	Липецкий муниципальный округ	с. Кузьминские Отвержки	Крестьянская	28	-	52.696696	39.477700	ЮЛ	Кузьмино-Отвержский территориальный отдел	4813001199	1024800689869	АО "ЭкоПром-Липецк"	4825037859	15-0013-10	6,40	бетон	Открытая	железобетон	2	1,10	пластик	1	01.янв	металл	0	-	-	существующая	Да
13236	Липецкий муниципальный округ	с. Кузьминские Отвержки	Крестьянская	68	-	52.698412	39.472326	ЮЛ	Кузьмино-Отвержский территориальный отдел	4813001199	1024800689869	АО "ЭкоПром-Липецк"	4825037859	15-0014-10	6,40	бетон	Открытая	железобетон	2	1,10	пластик	1	01.янв	металл	0	-	-	существующая	Да
13237	Липецкий муниципальный округ	с. Кузьминские Отвержки	Пролетарская	-	-	52.700425	39.466586	ЮЛ	Кузьмино-Отвержский территориальный отдел	4813001199	1024800689869	АО "ЭкоПром-Липецк"	4825037859	15-0015-10	6,40	бетон	Открытая	железобетон	2	1,10	пластик	-	-	-	0	-	-	существующая	Да
13238	Липецкий муниципальный округ	с. Кузьминские Отвержки	Пролетарская	4	б	52.701369	39.469315	ЮЛ	Кузьмино-Отвержский территориальный отдел	4813001199	1024800689869	АО "ЭкоПром-Липецк"	4825037859	15-0016-10	6,40	бетон	Открытая	железобетон	2	1,10	пластик	1	01.янв	металл	0	-	-	существующая	Да
13239	Липецкий муниципальный округ	с. Кузьминские Отвержки	Ленина	4	-	52.692012	39.475131	ЮЛ	Кузьмино-Отвержский территориальный отдел	4813001199	1024800689869	АО "ЭкоПром-Липецк"	4825037859	15-0017-10	6,40	бетон	Открытая	железобетон	3	1,10	пластик	1	01.янв	металл	0	-	-	существующая	Да
13240	Липецкий муниципальный округ	с. Кузьминские Отвержки	Ленина	31	-	52.694911	39.470856	ЮЛ	Кузьмино-Отвержский территориальный отдел	4813001199	1024800689869	АО "ЭкоПром-Липецк"	4825037859	15-0018-10	6,40	бетон	Открытая	металл	2	1,10	пластик	1	01.янв	металл	0	-	-	существующая	Да
13241	Липецкий муниципальный округ	с. Кузьминские Отвержки	Ленина	48	-	52.697115	39.468432	ЮЛ	Кузьмино-Отвержский территориальный отдел	4813001199	1024800689869	АО "ЭкоПром-Липецк"	4825037859	15-0019-10	6,40	бетон	Открытая	Без ограждения	2	1,10	пластик	1	01.янв	металл	0	-	-	существующая	Да

Приложение 1 к приказу управления экологии и природных ресурсов Липецкой области
«Приложение А6. Реестр контейнерных площадок (по данным ОМС)

№ п/п	Данные о нахождении мест (площадок) накопления твердых коммунальных отходов							Данные о собственниках мест (площадок) накопления твердых коммунальных отходов				Организация (ИП), оказывающая услуги по сбору и транспортированию ТКО		Данные о технических характеристиках мест (площадок) накопления твердых коммунальных отходов					Контейнеры для несортированных отходов			Контейнеры для утилизируемых отходов (раздельный сбор)			Контейнеры для сбора крупногабаритных отходов			Статус (существующая/планируемая)	Совместное использование с другими МКД
	Муниципальное образование	Населенный пункт	Улица	Дом	Корпус/Строение	Широта	Долгота	Организационно-правовая форма балансодержателя (юридическое лицо - ЮЛ; индивидуальный предприниматель - ИП; физическое лицо - ФЛ)	для ЮЛ - Полное наименование организации для ИП - Фамилия, Имя, Отчество для ФЛ - Фамилия, Имя, Отчество	ИНН	ОГРН	Наименование	ИНН	Номер контейнерной площадки	Площадь, кв.м.	Тип подстилающей поверхности	Вид площадки	Материал ограждения	Кол-во	Емкость (отдельного контейнера)	Материал контейнера	Кол-во	Емкость (отдельного контейнера)	Материал контейнера	Кол-во	Емкость (отдельного контейнера) м3	Материал контейнера		
13242	Липецкий муниципальный округ	с. Кузьминские Отвержки	Ленина	58	-	52.698283	39.466787	ЮЛ	Кузьмино-Отвержский территориальный отдел	4813001199	1024800689869	АО "ЭкоПром-Липецк"	4825037859	15-0020-10	3,20	грунт	Открытая	Без ограждения	1	1,10	пластик	1	01.янв	металл	0	-	-	существующая	Да
13243	Тербунский муниципальный район	с. Озерки	Запрудная	4	-	52.088149	38.739334	ЮЛ	Администрация Тербунского муниципального района	4815000698	1024800719954	ООО "ТЭКО-Сервис"	6829005315	17-0006-09	3,00	бетон	открытая	Металл	2	0,75	Металл	-	-	-	0	-	-	существующая	Нет
13244	Липецкий муниципальный округ	с. Кузьминские Отвержки	Советская	4	-	52.688875	39.475947	ЮЛ	Кузьмино-Отвержский территориальный отдел	4813001199	1024800689869	АО "ЭкоПром-Липецк"	4825037859	15-0021-10	6,40	бетон	Открытая	железобетон	2	1,10	пластик	1	01.янв	металл	0	-	-	существующая	Да
13245	Липецкий муниципальный округ	с. Кузьминские Отвержки	Советская	5	Д	52.692809	39.477601	ЮЛ	Кузьмино-Отвержский территориальный отдел	4813001199	1024800689869	АО "ЭкоПром-Липецк"	4825037859	15-0022-10	6,40	бетон	Открытая	железобетон	2	1,10	пластик	-	-	-	0	-	-	существующая	Да
13246	Липецкий муниципальный округ	с. Кузьминские Отвержки	Советская	48	-	52.694977	39.481257	ЮЛ	Кузьмино-Отвержский территориальный отдел	4813001199	1024800689869	АО "ЭкоПром-Липецк"	4825037859	15-0023-10	6,40	бетон	Открытая	железобетон	2	1,10	пластик	1	01.янв	металл	0	-	-	существующая	Да
13247	Липецкий муниципальный округ	с. Кузьминские Отвержки	Советская	76	-	52.69719	39.486745	ЮЛ	Кузьмино-Отвержский территориальный отдел	4813001199	1024800689869	АО "ЭкоПром-Липецк"	4825037859	15-0024-10	6,40	бетон	Открытая	металл	2	1,10	пластик	-	-	-	0	-	-	существующая	Да
13248	Липецкий муниципальный округ	с. Кузьминские Отвержки	Советская	-	-	52.701162	39.492902	ЮЛ	Кузьмино-Отвержский территориальный отдел	4813001199	1024800689869	АО "ЭкоПром-Липецк"	4825037859	15-0025-10	6,40	бетон	Открытая	Без ограждения	2	0,75	металл	-	-	-	0	-	-	существующая	Да
13249	Липецкий муниципальный округ	с. Кузьминские Отвержки	Луговая	14	-	52.690436	39.479411	ЮЛ	Кузьмино-Отвержский территориальный отдел	4813001199	1024800689869	АО "ЭкоПром-Липецк"	4825037859	15-0026-10	6,40	бетон	Открытая	железобетон	2	1,10	пластик	1	01.янв	металл	0	-	-	существующая	Да
13250	Липецкий муниципальный округ	с. Кузьминские Отвержки	Луговая	21	-	52.68766	39.477868	ЮЛ	Кузьмино-Отвержский территориальный отдел	4813001199	1024800689869	АО "ЭкоПром-Липецк"	4825037859	15-0027-10	6,40	бетон	Открытая	металл	3	1,10	пластик	1	01.янв	металл	0	-	-	существующая	Да
13251	Липецкий муниципальный округ	с. Кузьминские Отвержки	Школьная	2	Г	52.687751	39.474338	ЮЛ	Кузьмино-Отвержский территориальный отдел	4813001199	1024800689869	АО "ЭкоПром-Липецк"	4825037859	15-0028-10	6,40	бетон	Открытая	железобетон	2	1,10	пластик	-	-	-	0	-	-	существующая	Да
13252	Липецкий муниципальный округ	с. Кузьминские Отвержки	Школьная	-	-	52.683303	39.471656	ЮЛ	Кузьмино-Отвержский территориальный отдел	4813001199	1024800689869	АО "ЭкоПром-Липецк"	4825037859	15-0029-10	6,40	бетон	Открытая	металл	2	1,10	пластик	1	01.янв	металл	0	-	-	существующая	Да
13253	Липецкий муниципальный округ	с. Кузьминские Отвержки	Школьная	20	-	52.6836677	39.470412	ЮЛ	МБОУ СОШ с.Кузьминские Отвержки	4813001960	1024800689319	АО "ЭкоПром-Липецк"	4825037859	15-0030-10	6,40	бетон	Открытая	металл	2	0,75	металл	-	-	-	0	-	-	существующая	Да
13254	Липецкий муниципальный округ	с. Кузьминские Отвержки	Первомайская	12	-	52.683365	39.466426	ЮЛ	Кузьмино-Отвержский территориальный отдел	4813001199	1024800689869	АО "ЭкоПром-Липецк"	4825037859	15-0031-10	6,40	бетон	Открытая	металл	2	1,10	пластик	1	01.янв	металл	0	-	-	существующая	Да
13255	Липецкий муниципальный округ	с. Кузьминские Отвержки	Первомайская	38	Д	52.687394	39.470310	ЮЛ	Кузьмино-Отвержский территориальный отдел	4813001199	1024800689869	АО "ЭкоПром-Липецк"	4825037859	15-0032-10	6,40	бетон	Открытая	металл	2	1,10	пластик	1	01.янв	металл	0	-	-	существующая	Да
13256	Липецкий муниципальный округ	д. Студеные Выселки	Комсомольская	11	-	52.715082	39.508946	ЮЛ	Кузьмино-Отвержский территориальный отдел	4813001199	1024800689869	АО "ЭкоПром-Липецк"	4825037859	15-0043-10	6,40	бетон	Открытая	железобетон	2	0,75	металл	-	-	-	0	-	-	существующая	Да
13257	Липецкий муниципальный округ	с. Кузьминские Отвержки	Первомайская	52	-	52.689325	39.47225	ЮЛ	Кузьмино-Отвержский территориальный отдел	4813001199	1024800689869	АО "ЭкоПром-Липецк"	4825037859	15-0033-10	6,40	бетон	Открытая	железобетон	2	1,10	пластик	1	01.янв	металл	0	-	-	существующая	Да
13258	Липецкий муниципальный округ	с. Кузьминские Отвержки	Первомайская	58	а	52.690041	39.474934	ЮЛ	Кузьмино-Отвержский территориальный отдел	4813001199	1024800689869	АО "ЭкоПром-Липецк"	4825037859	15-0034-10	3,20	бетон	Открытая	металл	1	0,75	металл	-	-	-	0	-	-	существующая	Да
13259	Липецкий муниципальный округ	с. Кузьминские Отвержки	Первомайская	-	-	52.691158	39.474790	ЮЛ	Кузьмино-Отвержский территориальный отдел	4813001199	1024800689869	АО "ЭкоПром-Липецк"	4825037859	15-0035-10	3,20	бетон	Открытая	Без ограждения	1	0,75	металл	-	-	-	0	-	-	существующая	Да
13260	Липецкий муниципальный округ	с. Кузьминские Отвержки	Первомайская	52	-	52.689302	39.472230	ЮЛ	ИП Щичко Рита Махмутовна	731304646068	317482700000495	АО "ЭкоПром-Липецк"	4825037859	15-0036-10	3,20	бетон	Открытая	Без ограждения	1	0,75	металл	-	-	-	0	-	-	существующая	Да
13261	Липецкий муниципальный округ	с. Кузьминские Отвержки	Сосновая	19	-	52.691065	39.461029	ЮЛ	Кузьмино-Отвержский территориальный отдел	4813001199	1024800689869	АО "ЭкоПром-Липецк"	4825037859	15-0037-10	6,40	бетон	Открытая	железобетон	2	1,10	пластик	1	01.янв	металл	0	-	-	существующая	Да
13262	Липецкий муниципальный округ	с. Кузьминские Отвержки	Новая	1	-	52.691146	39.466850	ЮЛ	Кузьмино-Отвержский территориальный отдел	4813001199	1024800689869	АО "ЭкоПром-Липецк"	4825037859	15-0038-10	9,60	бетон/грунт	Открытая	бетон/отсутствует	2	1,10	пластик	1	01.янв	металл	0	-	-	существующая	Да
13263	Липецкий муниципальный округ	д. Студеные Выселки	Интернациональная	97	-	52.730637	39.509743	ЮЛ	Кузьмино-Отвержский территориальный отдел	4813001199	1024800689869	АО "ЭкоПром-Липецк"	4825037859	15-0050-10	6,40	грунт	Открытая	Без ограждения	1	0,75	металл	-	-	-	0	-	-	существующая	Да
13264	Липецкий муниципальный округ	с. Кузьминские Отвержки	9 Мая	1	-	52.690509	39.469070	ЮЛ	Кузьмино-Отвержский территориальный отдел	4813001199	1024800689869	АО "ЭкоПром-Липецк"	4825037859	15-0039-10	16,00	бетон	Открытая	железобетон	4	1,10	пластик	1	01.янв	металл	0	-	-	существующая	Да
13265	Липецкий муниципальный округ	с. Кузьминские Отвержки	Молодежная	5	-	52.69073	39.471356	ЮЛ	Кузьмино-Отвержский территориальный отдел	4813001199	1024800689869	АО "ЭкоПром-Липецк"	4825037859	15-0040-10	6,40	бетон	Открытая	железобетон	2	1,10	пластик	1	01.янв	металл	0	-	-	существующая	Да
13266	Липецкий муниципальный округ	с. Кузьминские Отвержки	Молодежная	1	-	52.691546	39.472573	ЮЛ	Кузьмино-Отвержский территориальный отдел	4813001199	1024800689869	АО "ЭкоПром-Липецк"	4825037859	15-0041-10	16,00	асфальт	Открытая	Без ограждения	3	1,10	пластик	1	01.янв	металл	0	-	-	существующая	Да
13267	Липецкий муниципальный округ	с. Кузьминские Отвержки	Молодежная	2	-	52.691556	39.472734	ЮЛ	ГУЗ Липецкая РБ,Дневной стационар при поликлинике № 3 с. Кузьминские Отвержки	4813004947	1024800690023	АО "ЭкоПром-Липецк"	4825037859	15-0042-10	6,40	бетон	Открытая	железобетон	2	0,75	металл	-	-	-	0	-	-	существующая	Да

Приложение 1 к приказу управления экологии и природных ресурсов Липецкой области
«Приложение А6. Реестр контейнерных площадок (по данным ОМС)

№ п/п	Данные о нахождении мест (площадок) накопления твердых коммунальных отходов							Данные о собственниках мест (площадок) накопления твердых коммунальных отходов				Организация (ИП), оказывающая услуги по сбору и транспортированию ТКО		Данные о технических характеристиках мест (площадок) накопления твердых коммунальных отходов					Контейнеры для несортированных отходов			Контейнеры для утилизируемых отходов (раздельный сбор)			Контейнеры для сбора крупногабаритных отходов			Статус (существующая/планируемая)	Совместное использование с другими МКД
	Муниципальное образование	Населенный пункт	Улица	Дом	Корпус/Строение	Широта	Долгота	Организационно-правовая форма балансодержателя (юридическое лицо - ЮЛ; индивидуальный предприниматель - ИП; физическое лицо - ФЛ)	для ЮЛ - Полное наименование организации для ИП - Фамилия, Имя, Отчество для ФЛ - Фамилия, Имя, Отчество	ИНН	ОГРН	Наименование	ИНН	Номер контейнерной площадки	Площадь, кв.м.	Тип подстилающей поверхности	Вид площадки	Материал ограждения	Кол-во	Емкость (отдельного контейнера)	Материал контейнера	Кол-во	Емкость (отдельного контейнера)	Материал контейнера	Кол-во	Емкость (отдельного контейнера) м3	Материал контейнера		
13268	Липецкий муниципальный округ	д. Студеные Выселки	Комсомольская	29	-	52.717888	39.506126	ЮЛ	Кузьмино-Отвержский территориальный отдел	4813001199	1024800689869	АО "ЭкоПром-Липецк"	4825037859	15-0044-10	9,60	бетон	Открытая	металл	2	0,75	металл	-	-	-	0	-	-	существующая	Да
13269	Липецкий муниципальный округ	д. Студеные Выселки	Октябрьская	2	-	52.713578	39.506439	ЮЛ	Кузьмино-Отвержский территориальный отдел	4813001199	1024800689869	АО "ЭкоПром-Липецк"	4825037859	15-0045-10	6,40	бетон	Открытая	Без ограждения	2	0,75	металл	-	-	-	0	-	-	существующая	Да
13270	Липецкий муниципальный округ	д. Студеные Выселки	Октябрьская	37	-	52.718175	39.501210	ЮЛ	Кузьмино-Отвержский территориальный отдел	4813001199	1024800689869	АО "ЭкоПром-Липецк"	4825037859	15-0046-10	6,40	грунт	Открытая	Без ограждения	2	0,75	металл	-	-	-	0	-	-	существующая	Да
13271	Липецкий муниципальный округ	д. Студеные Выселки	Комсомольская	18	-	52.719067	39.507592	ЮЛ	филиал МБОУ СОШ с. Кузьминские Отверяжи в д. Студеные Выселки	4813001960	1024800689319	АО "ЭкоПром-Липецк"	4825037859	15-0047-10	9,60	грунт	Открытая	Без ограждения	2	0,75	металл	-	-	-	0	-	-	существующая	Да
13272	Липецкий муниципальный округ	д. Студеные Выселки	Октябрьская	24	-	52.716711	39.503312	ЮЛ	Кузьмино-Отвержский территориальный отдел	4813001199	1024800689869	АО "ЭкоПром-Липецк"	4825037859	15-0048-10	6,40	бетон	Открытая	железобетон	2	0,75	металл	-	-	-	0	-	-	существующая	Да
13273	Липецкий муниципальный округ	д. Студеные Выселки	Интернациональная	21	-	52.720665	39.501792	ЮЛ	Кузьмино-Отвержский территориальный отдел	4813001199	1024800689869	АО "ЭкоПром-Липецк"	4825037859	15-0049-10	9,60	бетон	Открытая	железобетон	2	0,75	металл	-	-	-	0	-	-	существующая	Да
13274	Липецкий муниципальный округ	д. Студеные Выселки	Интернациональная	41	-	52.72281	39.504572	ЮЛ	Кузьмино-Отвержский территориальный отдел	4813001199	1024800689869	АО "ЭкоПром-Липецк"	4825037859	15-0051-10	6,40	бетон	Открытая	металл	2	0,75	металл	-	-	-	0	-	-	существующая	Да
13275	Липецкий муниципальный округ	д. Студеные Выселки	Интернациональная	109	-	52.731708	39.511583	ЮЛ	Кузьмино-Отвержский территориальный отдел	4813001199	1024800689869	АО "ЭкоПром-Липецк"	4825037859	15-0052-10	6,40	грунт	Открытая	Без ограждения	1	0,75	металл	-	-	-	0	-	-	существующая	Да
13276	Липецкий муниципальный округ	д. Студеные Выселки	Интернациональная	125	-	52.734053	39.514179	ЮЛ	Кузьмино-Отвержский территориальный отдел	4813001199	1024800689869	АО "ЭкоПром-Липецк"	4825037859	15-0053-10	6,40	грунт	Открытая	Без ограждения	2	0,75	металл	-	-	-	0	-	-	существующая	Да
13277	Липецкий муниципальный округ	д. Студеные Выселки	Школьная	192	-	52.720389	39.515747	ЮЛ	Кузьмино-Отвержский территориальный отдел	4813001199	1024800689869	АО "ЭкоПром-Липецк"	4825037859	15-0054-10	6,40	бетон	Открытая	железобетон	2	0,75	металл	-	-	-	0	-	-	существующая	Да
13278	Липецкий муниципальный округ	д. Студеные Выселки	Ленина	16	-	52.713808	39.517104	ЮЛ	Кузьмино-Отвержский территориальный отдел	4813001199	1024800689869	АО "ЭкоПром-Липецк"	4825037859	15-0055-10	6,40	бетон	Открытая	металл	2	0,75	металл	-	-	-	0	-	-	существующая	Да
13279	Липецкий муниципальный округ	д. Студеные Выселки	Ленина	2	-	52.711891	39.519608	ЮЛ	Кузьмино-Отвержский территориальный отдел	4813001199	1024800689869	АО "ЭкоПром-Липецк"	4825037859	15-0056-10	3,20	бетон	Открытая	металл	2	0,75	металл	-	-	-	0	-	-	существующая	Да
13280	Липецкий муниципальный округ	д. Студеные Выселки	Ленина	2	к	52.71031	39.522313	ЮЛ	Кузьмино-Отвержский территориальный отдел	4813001199	1024800689869	АО "ЭкоПром-Липецк"	4825037859	15-0057-10	3,20	грунт	Открытая	Без ограждения	2	0,75	металл	-	-	-	0	-	-	существующая	Да
13281	Липецкий муниципальный округ	д. Студеные Выселки	Ленина	46	а	52.717876	39.512331	ЮЛ	Кузьмино-Отвержский территориальный отдел	4813001199	1024800689869	АО "ЭкоПром-Липецк"	4825037859	15-0058-10	3,20	бетон	Открытая	железобетон	2	0,75	металл	-	-	-	0	-	-	существующая	Да
13282	Липецкий муниципальный округ	д. Студеные Выселки	Ленина	78	-	52.720329	39.509790	ЮЛ	Кузьмино-Отвержский территориальный отдел	4813001199	1024800689869	АО "ЭкоПром-Липецк"	4825037859	15-0059-10	16,00	бетон/грунт	Открытая	бетон/отсутствует	5	0,75	металл	-	-	-	0	-	-	существующая	Да
13283	Липецкий муниципальный округ	д. Студеные Выселки	Пролетарская	12	-	52.725198	39.508949	ЮЛ	Кузьмино-Отвержский территориальный отдел	4813001199	1024800689869	АО "ЭкоПром-Липецк"	4825037859	15-0060-10	6,40	бетон	Открытая	металл	2	0,75	металл	-	-	-	0	-	-	существующая	Да
13284	Липецкий муниципальный округ	д. Студеные Выселки	Пролетарская	58	-	52.728869	39.511750	ЮЛ	Кузьмино-Отвержский территориальный отдел	4813001199	1024800689869	АО "ЭкоПром-Липецк"	4825037859	15-0061-10	6,40	грунт	Открытая	Без ограждения	2	0,75	металл	-	-	-	0	-	-	существующая	Да
13285	Липецкий муниципальный округ	д. Студеные Выселки	Карьерная	-	-	52.717816	39.514217	ЮЛ	Кузьмино-Отвержский территориальный отдел	4813001199	1024800689869	АО "ЭкоПром-Липецк"	4825037859	15-0062-10	3,20	бетон	Открытая	Без ограждения	1	0,75	металл	-	-	-	0	-	-	существующая	Да
13286	Липецкий муниципальный округ	с. Тюшевка	Речная	38	-	52.761166	39.557349	ЮЛ	Кузьмино-Отвержский территориальный отдел	4813001199	1024800689869	АО "ЭкоПром-Липецк"	4825037859	15-0063-10	6,40	бетон	Открытая	железобетон	2	0,75	металл	-	-	-	0	-	-	существующая	Да
13287	Липецкий муниципальный округ	с. Тюшевка	Речная	34	-	52.759905	39.554718	ЮЛ	Кузьмино-Отвержский территориальный отдел	4813001199	1024800689869	АО "ЭкоПром-Липецк"	4825037859	15-0064-10	6,40	бетон	Открытая	железобетон	2	0,75	металл	-	-	-	0	-	-	существующая	Да
13288	Липецкий муниципальный округ	с. Тюшевка	Речная	26	-	52.759905	39.554718	ЮЛ	Кузьмино-Отвержский территориальный отдел	4813001199	1024800689869	АО "ЭкоПром-Липецк"	4825037859	15-0065-10	6,40	грунт	Открытая	Без ограждения	2	0,75	металл	-	-	-	0	-	-	существующая	Да
13289	Липецкий муниципальный округ	с. Тюшевка	Речная	11	-	52.756811	39.546366	ЮЛ	Кузьмино-Отвержский территориальный отдел	4813001199	1024800689869	АО "ЭкоПром-Липецк"	4825037859	15-0066-10	6,40	бетон	Открытая	железобетон	2	0,75	металл	-	-	-	0	-	-	существующая	Да
13290	Липецкий муниципальный округ	с. Тюшевка	Речная	11	-	52.756701	39.547440	ЮЛ	Кузьмино-Отвержский территориальный отдел	4813001199	1024800689869	АО "ЭкоПром-Липецк"	4825037859	15-0067-10	9,60	бетон	Открытая	железобетон	2	0,75	металл	-	-	-	0	-	-	существующая	Да
13291	Липецкий муниципальный округ	с. Тюшевка	Речная	3	в	52.754852	39.543780	ЮЛ	Кузьмино-Отвержский территориальный отдел	4813001199	1024800689869	АО "ЭкоПром-Липецк"	4825037859	15-0068-10	6,40	грунт	Открытая	Без ограждения	2	0,75	металл	-	-	-	0	-	-	существующая	Да
13292	Липецкий муниципальный округ	с. Тюшевка	Солнечная	6	-	52.765673	39.548853	ЮЛ	Кузьмино-Отвержский территориальный отдел	4813001199	1024800689869	АО "ЭкоПром-Липецк"	4825037859	15-0069-10	9,60	бетон	Открытая	железобетон	3	0,75	металл	-	-	-	0	-	-	существующая	Да
13293	Липецкий муниципальный округ	с. Тюшевка	Весенняя	2	-	52.763778	39.549302	ЮЛ	Кузьмино-Отвержский территориальный отдел	4813001199	1024800689869	АО "ЭкоПром-Липецк"	4825037859	15-0070-10	6,40	бетон/грунт	Открытая	бетон/отсутствует	3	0,75	металл	-	-	-	0	-	-	существующая	Да
13294	Липецкий муниципальный округ	с. Тюшевка	Молодежная	1	-	52.760468	39.549320	ЮЛ	Кузьмино-Отвержский территориальный отдел	4813001199	1024800689869	АО "ЭкоПром-Липецк"	4825037859	15-0071-10	6,40	бетон/грунт	Открытая	бетон/отсутствует	3	0,75	металл	-	-	-	0	-	-	существующая	Да
13295	Липецкий муниципальный округ	с. Тюшевка	Молодежная	17	а	52.761884	39.553835	ЮЛ	Кузьмино-Отвержский территориальный отдел	4813001199	1024800689869	АО "ЭкоПром-Липецк"	4825037859	15-0072-10	6,40	бетон	Открытая	железобетон	2	0,75	металл	-	-	-	0	-	-	существующая	Да

Приложение 1 к приказу управления экологии и природных ресурсов Липецкой области
«Приложение А6. Реестр контейнерных площадок (по данным ОМС)

№ п/п	Данные о нахождении мест (площадок) накопления твердых коммунальных отходов							Данные о собственниках мест (площадок) накопления твердых коммунальных отходов				Организация (ИП), оказывающая услуги по сбору и транспортированию ТКО		Данные о технических характеристиках мест (площадок) накопления твердых коммунальных отходов					Контейнеры для несортированных отходов			Контейнеры для утилизируемых отходов (раздельный сбор)			Контейнеры для сбора крупногабаритных отходов			Статус (существующая/планируемая)	Совместное использование с другими МКД
	Муниципальное образование	Населенный пункт	Улица	Дом	Корпус/Строение	Широта	Долгота	Организационно-правовая форма балансодержателя (юридическое лицо - ЮЛ; индивидуальный предприниматель - ИП; физическое лицо - ФЛ)	для ЮЛ - Полное наименование организации для ИП - Фамилия, Имя, Отчество для ФЛ - Фамилия, Имя, Отчество	ИНН	ОГРН	Наименование	ИНН	Номер контейнерной площадки	Площадь, кв.м.	Тип подстилающей поверхности	Вид площадки	Материал ограждения	Кол-во	Емкость (отдельного контейнера)	Материал контейнера	Кол-во	Емкость (отдельного контейнера)	Материал контейнера	Кол-во	Емкость (отдельного контейнера) м3	Материал контейнера		
13296	Липецкий муниципальный округ	с. Тюшевка	Молодежная	22	-	52.763077	39.556997	ЮЛ	Кузьмино-Отвержский территориальный отдел	4813001199	1024800689869	АО "ЭкоПром-Липецк"	4825037859	15-0073-10	6,40	бетон	Открытая	железобетон	2	0,75	металл	-	-	-	0	-	-	существующая	Да
13297	Липецкий муниципальный округ	с. Тюшевка	Центральная	37	в	52.763785	39.560825	ЮЛ	Кузьмино-Отвержский территориальный отдел	4813001199	1024800689869	АО "ЭкоПром-Липецк"	4825037859	15-0074-10	12,80	бетон/грунт	Открытая	бетон/отсутствует	4	0,75	металл	-	-	-	0	-	-	существующая	Да
13298	Липецкий муниципальный округ	с. Тюшевка	Центральная	4	-	52.762197	39.549869	ЮЛ	Кузьмино-Отвержский территориальный отдел	4813001199	1024800000000	АО "ЭкоПром-Липецк"	4825037859	15-0075-10	6,40	бетон/грунт	Открытая	бетон/отсутствует	3	0,75	металл	-	-	-	0	-	-	существующая	Да
13299	Липецкий муниципальный округ	с. Тюшевка	Центральная	6	-	52.762432	39.550536	ЮЛ	Кузьмино-Отвержский территориальный отдел	4813001199	1024800689869	АО "ЭкоПром-Липецк"	4825037859	15-0076-10	9,60	бетон/грунт	Открытая	бетон/отсутствует	3	0,75	металл	-	-	-	0	-	-	существующая	Да
13300	Липецкий муниципальный округ	с. Тюшевка	Центральная	9	-	52.763445	39.552766	ЮЛ	Кузьмино-Отвержский территориальный отдел	4813001199	1024800689869	АО "ЭкоПром-Липецк"	4825037859	15-0077-10	9,60	бетон	Открытая	железобетон	2	0,75	металл	-	-	-	0	-	-	существующая	Да
13301	Липецкий муниципальный округ	с. Тюшевка	Центральная	14	-	52.763213	39.553984	ЮЛ	Кузьмино-Отвержский территориальный отдел	4813001199	1024800689869	АО "ЭкоПром-Липецк"	4825037859	15-0078-10	9,60	бетон	Открытая	металл	3	0,75	металл	-	-	-	0	-	-	существующая	Да
13302	Липецкий муниципальный округ	с. Тюшевка	Центральная	21	-	52.764174	39.556248	ЮЛ	Кузьмино-Отвержский территориальный отдел	4813001199	1024800689869	АО "ЭкоПром-Липецк"	4825037859	15-0079-10	6,40	бетон	Открытая	железобетон	2	0,75	металл	-	-	-	0	-	-	существующая	Да
13303	Липецкий муниципальный округ	с. Тюшевка	Центральная	14	а	52.763703	39.554456	ЮЛ	Кузьмино-Отвержский территориальный отдел	4813001199	1024800689869	АО "ЭкоПром-Липецк"	4825037859	15-0080-10	9,60	бетон/грунт	Открытая	бетон/отсутствует	3	0,75	металл	-	-	-	0	-	-	существующая	Да
13304	Липецкий муниципальный округ	с. Тюшевка	Центральная	14	а	52.763483	39.554402	ЮЛ	ИП Клычникова Валентина Николаевна	481300012064	304481329400140	АО "ЭкоПром-Липецк"	4825037859	15-0081-10	3,20	бетон	Открытая	Без ограждения	1	0,75	металл	-	-	-	0	-	-	существующая	Да

Приложение 1 к приказу управления экологии и природных ресурсов Липецкой области
«Приложение А6. Реестр контейнерных площадок (по данным ОМС)

№ п/п	Данные о нахождении мест (площадок) накопления твердых коммунальных отходов							Данные о собственниках мест (площадок) накопления твердых коммунальных отходов				Организация (ИП), оказывающая услуги по сбору и транспортированию ТКО		Данные о технических характеристиках мест (площадок) накопления твердых коммунальных отходов					Контейнеры для несортированных отходов			Контейнеры для утилизируемых отходов (раздельный сбор)			Контейнеры для сбора крупногабаритных отходов			Статус (существующая/планируемая)	Совместное использование с другими МКД
	Муниципальное образование	Населенный пункт	Улица	Дом	Корпус/Строение	Широта	Долгота	Организационно-правовая форма балансодержателя (юридическое лицо - ЮЛ; индивидуальный предприниматель - ИП; физическое лицо - ФЛ)	для ЮЛ - Полное наименование организации для ИП - Фамилия, Имя, Отчество для ФЛ - Фамилия, Имя, Отчество	ИНН	ОГРН	Наименование	ИНН	Номер контейнерной площадки	Площадь, кв.м.	Тип подстилающей поверхности	Вид площадки	Материал ограждения	Кол-во	Емкость (отдельного контейнера)	Материал контейнера	Кол-во	Емкость (отдельного контейнера)	Материал контейнера	Кол-во	Емкость (отдельного контейнера) м3	Материал контейнера		
13305	Липецкий муниципальный округ	с. Тюшевка	Центральная	16	-	52.763543	39.555523	ЮЛ	филиал МБОУ СОШ с. Кузьминские Отверяжки в с. Тюшевка	4813004320	1024800689979	АО "ЭкоПром-Липецк"	4825037859	15-0082-10	3,20	бетон	Открытая	Без ограждения	1	0,75	металл	-	-	-	0	-	-	существующая	Да
13306	Липецкий муниципальный округ	д. Малашевка	Новая	13	-	52.739146	39.577196	ЮЛ	Кузьмино-Отвержский территориальный отдел	4813001199	1024800689869	АО "ЭкоПром-Липецк"	4825037859	15-0084-10	6,40	бетон	Открытая	железобетон	2	0,75	металл	-	-	-	0	-	-	существующая	Да
13307	Липецкий муниципальный округ	д. Малашевка	Лапшова	7	-	52.737095	39.577821	ЮЛ	Кузьмино-Отвержский территориальный отдел	4813001199	1024800689869	АО "ЭкоПром-Липецк"	4825037859	15-0085-10	3,20	грунт	Открытая	Без ограждения	2	0,75	металл	-	-	-	0	-	-	существующая	Да
13308	Липецкий муниципальный округ	д. Малашевка	Лапшова	22	-	52.733686	39.574351	ЮЛ	Кузьмино-Отвержский территориальный отдел	4813001199	1024800689869	АО "ЭкоПром-Липецк"	4825037859	15-0086-10	6,40	бетон	Открытая	железобетон	2	0,75	металл	-	-	-	0	-	-	существующая	Да
13309	Липецкий муниципальный округ	д. Малашевка	Лапшова	45	-	52.734731	39.576965	ЮЛ	Кузьмино-Отвержский территориальный отдел	4813001199	1024800689869	АО "ЭкоПром-Липецк"	4825037859	15-0087-10	6,40	бетон	Открытая	железобетон	2	0,75	металл	-	-	-	0	-	-	существующая	Да
13310	Липецкий муниципальный округ	д. Малашевка	Лапшова	35	а	52.73267	39.573956	ЮЛ	Кузьмино-Отвержский территориальный отдел	4813001199	1024800689869	АО "ЭкоПром-Липецк"	4825037859	15-0088-10	6,40	бетон	Открытая	железобетон	2	0,75	металл	-	-	-	0	-	-	существующая	Да
13311	Липецкий муниципальный округ	д. Малашевка	Лапшова	47	-	52.736438	39.579131	ЮЛ	Кузьмино-Отвержский территориальный отдел	4813001199	1024800689869	АО "ЭкоПром-Липецк"	4825037859	15-0089-10	6,40	грунт	Открытая	Без ограждения	1	0,75	металл	-	-	-	0	-	-	существующая	Да
13312	Липецкий муниципальный округ	д. Малашевка	Лапшова	51	-	52.736438	39.579131	ЮЛ	Кузьмино-Отвержский территориальный отдел	4813001199	1024800689869	АО "ЭкоПром-Липецк"	4825037859	15-0090-10	6,40	бетон	Открытая	железобетон	2	0,75	металл	-	-	-	0	-	-	существующая	Да
13313	Липецкий муниципальный округ	д. Малашевка	Лапшова	52	а	52.736901	39.579944	ЮЛ	Кузьмино-Отвержский территориальный отдел	4813001199	1024800689869	АО "ЭкоПром-Липецк"	4825037859	15-0091-10	3,20	грунт	Открытая	Без ограждения	1	0,75	металл	-	-	-	0	-	-	существующая	Да
13314	Липецкий муниципальный округ	д. Малашевка	Лапшова	-	-	52.735028	39.569798	ЮЛ	СХПК "Березка"	4813004721	1024800690177	АО "ЭкоПром-Липецк"	4825037859	15-0092-10	6,40	бетон	Открытая	Без ограждения	2	0,75	металл	-	-	-	0	-	-	существующая	Да
13315	Липецкий муниципальный округ	д. Малашевка	Лапшова	31	Б	52.731438	39.570205	ЮЛ	Кузьмино-Отвержский территориальный отдел	4813001199	1024800689869	АО "ЭкоПром-Липецк"	4825037859	15-0093-10	3,20	Отсутствует покрытие	Открытая	Без ограждения	1	0,75	металл	-	-	-	0	-	-	существующая	Да
13316	Липецкий муниципальный округ	с. Кузьминские Отвержки	Первомайская	2	а	52.683414	39.467365	ЮЛ	ИП Сухарева О.М.	482400053235	-	АО "ЭкоПром-Липецк"	4825037859	15-0094-10	9,60	асфальт	Открытая	Без ограждения	3	0,75	металл	-	-	-	0	-	-	существующая	Да
13317	Липецкий муниципальный округ	с. Кузьминские Отвержки	Котовского	2	Б	52.67395	39.480441	ЮЛ	ООО "Агрофирма "Липецк"	4813805383	1144827011922	АО "ЭкоПром-Липецк"	4825037859	15-0097-10	9,60	бетон	Открытая	Металл	3	0,75	металл	-	-	-	0	-	-	существующая	Да
13318	Липецкий муниципальный округ	с. Ленино	Гурьева	13	-	52.520802	39.511401	ЮЛ	Ленинский территориальный отдел	4813000759	1024800690034	АО "ЭкоПром-Липецк"	4825037859	15-0001-11	6,40	асфальтобетон	Открытая	Без ограждения	2	0,75	металл	1	01.янв	металл	0	-	-	существующая	Да
13319	Липецкий муниципальный округ	с. Ленино	Гурьева	24	-	52.523569	39.508562	ЮЛ	Ленинский территориальный отдел	4813000759	1024800690034	АО "ЭкоПром-Липецк"	4825037859	15-0002-11	9,60	бетон	Открытая	металл	3	0,75	металл	-	-	-	0	-	-	существующая	Да

Приложение 1 к приказу управления экологии и природных ресурсов Липецкой области
«Приложение А6. Реестр контейнерных площадок (по данным ОМС)

№ п/п	Данные о нахождении мест (площадок) накопления твердых коммунальных отходов							Данные о собственниках мест (площадок) накопления твердых коммунальных отходов				Организация (ИП), оказывающая услуги по сбору и транспортированию ТКО		Данные о технических характеристиках мест (площадок) накопления твердых коммунальных отходов					Контейнеры для несортированных отходов			Контейнеры для утилизируемых отходов (раздельный сбор)			Контейнеры для сбора крупногабаритных отходов			Статус (существующая/планируемая)	Совместное использование с другими МКД
	Муниципальное образование	Населенный пункт	Улица	Дом	Корпус/Строение	Широта	Долгота	Организационно-правовая форма балансодержателя (юридическое лицо - ЮЛ; индивидуальный предприниматель - ИП; физическое лицо - ФЛ)	для ЮЛ - Полное наименование организации для ИП - Фамилия, Имя, Отчество для ФЛ - Фамилия, Имя, Отчество	ИНН	ОГРН	Наименование	ИНН	Номер контейнерной площадки	Площадь, кв.м.	Тип подстилающей поверхности	Вид площадки	Материал ограждения	Кол-во	Емкость (отдельного контейнера)	Материал контейнера	Кол-во	Емкость (отдельного контейнера)	Материал контейнера	Кол-во	Емкость (отдельного контейнера) м3	Материал контейнера		
13320	Липецкий муниципальный округ	с. Ленино	Гурьева	67	-	52.522407	39.505229	ЮЛ	Ленинский территориальный отдел	4813000759	1024800690034	АО "ЭкоПром-Липецк"	4825037859	15-0003-11	9,60	бетон	Открытая	металл	3	0,75	металл	-	-	-	0	-	-	существующая	Да
13321	Липецкий муниципальный округ	с. Ленино	Гурьева	93	-	52.522862	39.499121	ЮЛ	Ленинский территориальный отдел	4813000759	1024800690034	АО "ЭкоПром-Липецк"	4825037859	15-0004-11	9,60	бетон	Открытая	металл	3	0,75	металл	-	-	-	0	-	-	существующая	Да
13322	Липецкий муниципальный округ	с. Ленино	Гурьева	135	-	52.524961	39.493722	ЮЛ	Ленинский территориальный отдел	4813000759	1024800690034	АО "ЭкоПром-Липецк"	4825037859	15-0005-11	12,80	бетон	Открытая	металл	4	0,75	металл	-	-	-	0	-	-	существующая	Да
13323	Липецкий муниципальный округ	с. Ленино	Гурьева	204	-	52.527289	39.484245	ЮЛ	Ленинский территориальный отдел	4813000759	1024800690034	АО "ЭкоПром-Липецк"	4825037859	15-0006-11	12,80	бетон	Открытая	металл	4	0,75	металл	-	-	-	0	-	-	существующая	Да
13324	Липецкий муниципальный округ	с. Ленино	Молодежная	43	-	52.52272	39.488044	ЮЛ	Ленинский территориальный отдел	4813000759	1024800690034	АО "ЭкоПром-Липецк"	4825037859	15-0007-11	12,80	бетон	Открытая	металл	4	0,75	металл	-	-	-	0	-	-	существующая	Да
13325	Липецкий муниципальный округ	с. Ленино	Ленина	11	-	52.521287	39.517999	ЮЛ	Ленинский территориальный отдел	4813000759	1024800690034	АО "ЭкоПром-Липецк"	4825037859	15-0008-11	12,80	бетон	Открытая	металл	4	0,75	металл	-	-	-	1	8,00	металл	существующая	Да
13326	Липецкий муниципальный округ	с. Ленино	Полевая	-	-	52.532313	39.495968	ЮЛ	Ленинский территориальный отдел	4813000759	1024800690034	АО "ЭкоПром-Липецк"	4825037859	15-0009-11	12,80	бетон	Открытая	металл	4	0,75	металл	-	-	-	0	-	-	существующая	Да
13327	Становлянский муниципальный округ	с. Телегино	Садовая	26	-	52.698783	38.368542	ЮЛ	Администрация Становлянского муниципального округа Липецкой области	4814001280	1034800040330	ООО "ТЭКО-Сервис"	6829005315	16-0038-15	-	грунт	Открытая	Без ограждения	-	-	-	-	-	-	0	-	-	существующая	Нет
13328	Липецкий муниципальный округ	с. Ленино	Юбилейная	-	-	52.531776	39.505202	ЮЛ	Ленинский территориальный отдел	4813000759	1024800690034	АО "ЭкоПром-Липецк"	4825037859	15-0010-11	6,40	бетон	Открытая	металл	2	0,75	металл	-	-	-	0	-	-	существующая	Да
13329	Липецкий муниципальный округ	с. Ленино	Петровская	-	-	52.530144	39.492284	ЮЛ	Ленинский территориальный отдел	4813000759	1024800690034	АО "ЭкоПром-Липецк"	4825037859	15-0011-11	9,60	бетон	Открытая	металл	3	0,75	металл	-	-	-	0	-	-	существующая	Да
13330	Липецкий муниципальный округ	с. Ленино	1-ая Садовая	11	-	52.530056	39.506658	ЮЛ	Ленинский территориальный отдел	4813000759	1024800690034	АО "ЭкоПром-Липецк"	4825037859	15-0012-11	6,40	бетон	Открытая	металл	2	0,75	металл	-	-	-	0	-	-	существующая	Да
13331	Липецкий муниципальный округ	с. Ленино	Урожайная	12	-	52.525427	39.473213	ЮЛ	Ленинский территориальный отдел	4813000759	1024800690034	АО "ЭкоПром-Липецк"	4825037859	15-0013-11	6,40	щебень	Открытая	металл	2	0,75	металл	-	-	-	0	-	-	существующая	Да
13332	Липецкий муниципальный округ	с. Ленино	Урожайная	1	а	52.523586	39.469207	ЮЛ	Ленинский территориальный отдел	4813000759	1024800690034	АО "ЭкоПром-Липецк"	4825037859	15-0014-11	6,40	щебень	Открытая	металл	2	0,75	металл	-	-	-	0	-	-	существующая	Да
13333	Липецкий муниципальный округ	с. Ленино	Закатная	3	-	52.526928	39.467401	ЮЛ	Ленинский территориальный отдел	4813000759	1024800690034	АО "ЭкоПром-Липецк"	4825037859	15-0015-11	9,60	щебень	Открытая	металл	3	0,75	металл	-	-	-	0	-	-	существующая	Да
13334	Липецкий муниципальный округ	с. Ленино	Закатная	-	-	52.525722	39.472755	ЮЛ	Ленинский территориальный отдел	4813000759	1024800690034	АО "ЭкоПром-Липецк"	4825037859	15-0016-11	6,40	щебень	Открытая	металл	3	0,75	металл	-	-	-	0	-	-	существующая	Да
13335	Липецкий муниципальный округ	с. Елецкое	Дорожная	-	-	52.520007	39.475989	ЮЛ	Ленинский территориальный отдел	4813000759	1024800690034	АО "ЭкоПром-Липецк"	4825037859	15-0017-11	16,00	бетон	Открытая	металл	5	0,75	металл	-	-	-	0	-	-	существующая	Да

Приложение 1 к приказу управления экологии и природных ресурсов Липецкой области
«Приложение А6. Реестр контейнерных площадок (по данным ОМС)

№ п/п	Данные о нахождении мест (площадок) накопления твердых коммунальных отходов							Данные о собственниках мест (площадок) накопления твердых коммунальных отходов				Организация (ИП), оказывающая услуги по сбору и транспортированию ТКО		Данные о технических характеристиках мест (площадок) накопления твердых коммунальных отходов					Контейнеры для несортированных отходов			Контейнеры для утилизируемых отходов (раздельный сбор)			Контейнеры для сбора крупногабаритных отходов			Статус (существующая/планируемая)	Совместное использование с другими МКД
	Муниципальное образование	Населенный пункт	Улица	Дом	Корпус/Строение	Широта	Долгота	Организационно-правовая форма балансодержателя (юридическое лицо - ЮЛ; индивидуальный предприниматель - ИП; физическое лицо - ФЛ)	для ЮЛ - Полное наименование организации для ИП - Фамилия, Имя, Отчество для ФЛ - Фамилия, Имя, Отчество	ИНН	ОГРН	Наименование	ИНН	Номер контейнерной площадки	Площадь, кв.м.	Тип подстилающей поверхности	Вид площадки	Материал ограждения	Кол-во	Емкость (отдельного контейнера)	Материал контейнера	Кол-во	Емкость (отдельного контейнера)	Материал контейнера	Кол-во	Емкость (отдельного контейнера) м3	Материал контейнера		
13336	Липецкий муниципальный округ	с. Елецкое	9 Мая	47	-	52.518199	39.506595	ЮЛ	Ленинский территориальный отдел	4813000759	1024800690034	АО "ЭкоПром-Липецк"	4825037859	15-0018-11	9,60	бетон	Открытая	металл	3	0,75	металл	-	-	-	0	-	-	существующая	Да
13337	Липецкий муниципальный округ	с. Елецкое	9 Мая	89	-	52.518632	39.499651	ЮЛ	Ленинский территориальный отдел	4813000759	1024800690034	АО "ЭкоПром-Липецк"	4825037859	15-0019-11	6,40	бетон	Открытая	металл	2	0,75	металл	-	-	-	0	-	-	существующая	Да
13338	Липецкий муниципальный округ	с. Сенцово	8 Марта	1	Г	52.632597	39.366871	ЮЛ	ООО Альгиз маг.продукты	4813027528	1164827064973	АО "ЭкоПром-Липецк"	4825037859	15-0077-17	3,20	Отсутствует покрытие	Открытая	Без ограждения	1	0,75	металл	-	-	-	0	-	-	существующая	Да
13339	Липецкий муниципальный округ	с. Елецкое	9 Мая	119	-	52.519673	39.497629	ЮЛ	Ленинский территориальный отдел	4813000759	1024800690034	АО "ЭкоПром-Липецк"	4825037859	15-0020-11	12,80	бетон	Открытая	металл	4	0,75	металл	-	-	-	0	-	-	существующая	Да
13340	Липецкий муниципальный округ	с. Елецкое	9 Мая	124	-	52.521575	39.493228	ЮЛ	Ленинский территориальный отдел	4813000759	1024800690034	АО "ЭкоПром-Липецк"	4825037859	15-0021-11	6,40	бетон	Открытая	металл	2	0,75	металл	-	-	-	0	-	-	существующая	Да
13341	Липецкий муниципальный округ	с. Елецкое	9 Мая	143	-	52.521509	39.489167	ЮЛ	Ленинский территориальный отдел	4813000759	1024800690034	АО "ЭкоПром-Липецк"	4825037859	15-0022-11	12,80	бетон	Открытая	металл	4	0,75	металл	-	-	-	0	-	-	существующая	Да
13342	Липецкий муниципальный округ	с. Елецкое	9 Мая	2	-	52.519805	39.516072	ЮЛ	Ленинский территориальный отдел	4813000759	1024800690034	АО "ЭкоПром-Липецк"	4825037859	15-0023-11	12,80	бетон	Открытая	металл	4	0,75	металл	-	-	-	0	-	-	существующая	Да
13343	Липецкий муниципальный округ	с. Елецкое	9 Мая	10	-	52.518468	39.516063	ЮЛ	Ленинский территориальный отдел	4813000759	1024800690034	АО "ЭкоПром-Липецк"	4825037859	15-0024-11	12,80	бетон	Открытая	металл	4	0,75	металл	-	-	-	0	-	-	существующая	Да
13344	Липецкий муниципальный округ	с. Елецкое	Новая	39	-	52.514703	39.494908	ЮЛ	Ленинский территориальный отдел	4813000759	1024800690034	АО "ЭкоПром-Липецк"	4825037859	15-0025-11	16,00	бетон	Открытая	металл	5	0,75	металл	-	-	-	0	-	-	существующая	Да
13345	Липецкий муниципальный округ	с. Елецкое	Рубиновая	18	а	52.529024	39.473739	ЮЛ	Ленинский территориальный отдел	4813000759	1024800690034	АО "ЭкоПром-Липецк"	4825037859	15-0026-11	9,60	бетон	Открытая	металл	3	0,75	металл	-	-	-	0	-	-	существующая	Да
13346	Липецкий муниципальный округ	с. Елецкое	Натуралистов	-	-	52.516544	39.497010	ЮЛ	Ленинский территориальный отдел	4813000759	1024800690034	АО "ЭкоПром-Липецк"	4825037859	15-0027-11	6,40	бетон	Открытая	металл	2	0,75	металл	-	-	-	0	-	-	существующая	Да
13347	Липецкий муниципальный округ	с. Елецкое	Прудная	29	-	52.513223	39.491943	ЮЛ	Ленинский территориальный отдел	4813000759	1024800690034	АО "ЭкоПром-Липецк"	4825037859	15-0028-11	9,60	бетон	Открытая	металл	3	0,75	металл	-	-	-	0	-	-	существующая	Да
13348	Липецкий муниципальный округ	с. Елецкое	Усманская	2	Б	52.514549	39.493003	ЮЛ	Ленинский территориальный отдел	4813000759	1024800690034	АО "ЭкоПром-Липецк"	4825037859	15-0029-11	9,60	бетон	Открытая	металл	3	1,10	пластик	-	-	-	0	-	-	существующая	Да
13349	Липецкий муниципальный округ	с. Пады	Тихая	-	-	52.510637	39.491936	ЮЛ	Ленинский территориальный отдел	4813000759	1024800690034	АО "ЭкоПром-Липецк"	4825037859	15-0030-11	9,60	бетон	Открытая	металл	3	0,75	металл	-	-	-	1	8,00	металл	существующая	Да
13350	Липецкий муниципальный округ	с. Пады	Тихая	23	-	52.507657	39.498032	ЮЛ	Ленинский территориальный отдел	4813000759	1024800690034	АО "ЭкоПром-Липецк"	4825037859	15-0031-11	12,80	бетон	Открытая	металл	4	0,75	металл	-	-	-	0	-	-	существующая	Да
13351	Липецкий муниципальный округ	с. Пады	М Горького	11	-	52.511299	39.497603	ЮЛ	Ленинский территориальный отдел	4813000759	1024800690034	АО "ЭкоПром-Липецк"	4825037859	15-0032-11	9,60	бетон	Открытая	металл	3	0,75	металл	-	-	-	0	-	-	существующая	Да

Приложение 1 к приказу управления экологии и природных ресурсов Липецкой области
«Приложение А6. Реестр контейнерных площадок (по данным ОМС)

№ п/п	Данные о нахождении мест (площадок) накопления твердых коммунальных отходов							Данные о собственниках мест (площадок) накопления твердых коммунальных отходов				Организация (ИП), оказывающая услуги по сбору и транспортированию ТКО		Данные о технических характеристиках мест (площадок) накопления твердых коммунальных отходов					Контейнеры для несортированных отходов			Контейнеры для утилизируемых отходов (раздельный сбор)			Контейнеры для сбора крупногабаритных отходов			Статус (существующая/планируемая)	Совместное использование с другими МКД
	Муниципальное образование	Населенный пункт	Улица	Дом	Корпус/Строение	Широта	Долгота	Организационно-правовая форма балансодержателя (юридическое лицо - ЮЛ; индивидуальный предприниматель - ИП; физическое лицо - ФЛ)	для ЮЛ - Полное наименование организации для ИП - Фамилия, Имя, Отчество для ФЛ - Фамилия, Имя, Отчество	ИНН	ОГРН	Наименование	ИНН	Номер контейнерной площадки	Площадь, кв.м.	Тип подстилающей поверхности	Вид площадки	Материал ограждения	Кол-во	Емкость (отдельного контейнера)	Материал контейнера	Кол-во	Емкость (отдельного контейнера)	Материал контейнера	Кол-во	Емкость (отдельного контейнера) м3	Материал контейнера		
13352	Липецкий муниципальный округ	с. Пады	М Горького	21	-	52.510658	39.500486	ЮЛ	Ленинский территориальный отдел	4813000759	1024800690034	АО "ЭкоПром-Липецк"	4825037859	15-0033-11	6,40	бетон	Открытая	металл	2	0,75	металл	-	-	-	0	-	-	существующая	Да
13353	Липецкий муниципальный округ	с. Пады	М Горького	29	-	52.509836	39.503522	ЮЛ	Ленинский территориальный отдел	4813000759	1024800690034	АО "ЭкоПром-Липецк"	4825037859	15-0034-11	6,40	бетон	Открытая	металл	2	0,75	металл	-	-	-	0	-	-	существующая	Да
13354	Липецкий муниципальный округ	с. Пады	М Горького	45	-	52.508718	39.506918	ЮЛ	Ленинский территориальный отдел	4813000759	1024800690034	АО "ЭкоПром-Липецк"	4825037859	15-0035-11	6,40	бетон	Открытая	металл	2	0,75	металл	-	-	-	0	-	-	существующая	Да
13355	Липецкий муниципальный округ	с. Пады	М Горького	61	-	52.507884	39.510053	ЮЛ	Ленинский территориальный отдел	4813000759	1024800690034	АО "ЭкоПром-Липецк"	4825037859	15-0036-11	12,80	щебень	Открытая	металл	4	0,75	металл	-	-	-	0	-	-	существующая	Да
13356	Липецкий муниципальный округ	с. Пады	Зегеля	17	-	52.506267	39.503972	ЮЛ	Ленинский территориальный отдел	4813000759	1024800690034	АО "ЭкоПром-Липецк"	4825037859	15-0037-11	12,80	бетон	Открытая	металл	4	0,75	металл	-	-	-	0	-	-	существующая	Да
13357	Тербунский муниципальный район	с. Тербуны	Октябрьская	38	-	52.145844	38.285200	ИП	ИП Мамедов С.С.	482110437656	305480708900056	ООО "ТЭКО-Сервис"	6829005315	17-0211-12	1,00	бетон	открытая	Без ограждения	1	0,75	Металл	-	-	-	0	-	-	существующая	Нет
13358	Липецкий муниципальный округ	с. Пады	Зегеля	64	-	52.505604	39.512497	ЮЛ	Ленинский территориальный отдел	4813000759	1024800690034	АО "ЭкоПром-Липецк"	4825037859	15-0038-11	9,60	бетон	Открытая	металл	3	0,75	металл	-	-	-	0	-	-	существующая	Да
13359	Липецкий муниципальный округ	с. Пады	Гагарина	1	-	52.51062	39.522953	ЮЛ	Ленинский территориальный отдел	4813000759	1024800690034	АО "ЭкоПром-Липецк"	4825037859	15-0039-11	12,80	бетон	Открытая	металл	4	0,75	металл	-	-	-	0	-	-	существующая	Да
13360	Липецкий муниципальный округ	с. Пады	Гагарина	36	-	52.510883	39.521749	ЮЛ	Ленинский территориальный отдел	4813000759	1024800690034	АО "ЭкоПром-Липецк"	4825037859	15-0040-11	6,40	щебень	Открытая	металл	2	0,75	металл	-	-	-	0	-	-	существующая	Да
13361	Липецкий муниципальный округ	с. Пады	Гагарина	79	-	52.508263	39.521911	ЮЛ	Ленинский территориальный отдел	4813000759	1024800690034	АО "ЭкоПром-Липецк"	4825037859	15-0041-11	12,80	бетон	Открытая	металл	4	0,75	металл	-	-	-	0	-	-	существующая	Да
13362	Липецкий муниципальный округ	с. Пады	Пролетерская	29	-	52.509447	39.513575	ЮЛ	Ленинский территориальный отдел	4813000759	1024800690034	АО "ЭкоПром-Липецк"	4825037859	15-0042-11	12,80	щебень	Открытая	металл	4	0,75	металл	-	-	-	0	-	-	существующая	Да
13363	Липецкий муниципальный округ	с. Троицкое	Суворова	41	-	52.490401	39.526870	ЮЛ	Ленинский территориальный отдел	4813000759	1024800690034	АО "ЭкоПром-Липецк"	4825037859	15-0043-11	12,80	бетон	Открытая	металл	4	0,75	металл	-	-	-	0	-	-	существующая	Да
13364	Липецкий муниципальный округ	с. Троицкое	Суворова	16	-	52.489261	39.523133	ЮЛ	Ленинский территориальный отдел	4813000759	1024800690034	АО "ЭкоПром-Липецк"	4825037859	15-0044-11	12,80	бетон	Открытая	металл	4	0,75	металл	-	-	-	0	-	-	существующая	Да
13365	Липецкий муниципальный округ	с. Троицкое	Фрунзе	11	-	52.486716	39.517860	ЮЛ	Ленинский территориальный отдел	4813000759	1024800690034	АО "ЭкоПром-Липецк"	4825037859	15-0045-11	9,60	бетон	Открытая	металл	3	0,75	металл	-	-	-	0	-	-	существующая	Да
13366	Липецкий муниципальный округ	с. Троицкое	Фрунзе	58	-	52.487138	39.526762	ЮЛ	Ленинский территориальный отдел	4813000759	1024800690034	АО "ЭкоПром-Липецк"	4825037859	15-0046-11	9,60	бетон	Открытая	металл	5	0,75	металл	-	-	-	0	-	-	существующая	Да
13367	Липецкий муниципальный округ	с. Троицкое	Лесная	97	-	52.486585	39.538602	ЮЛ	Ленинский территориальный отдел	4813000759	1024800690034	АО "ЭкоПром-Липецк"	4825037859	15-0048-11	12,80	щебень	Открытая	металл	4	0,75	металл	-	-	-	0	-	-	существующая	Да
13368	Липецкий муниципальный округ	с. Троицкое	Лесная	56	-	52.484013	39.527058	ЮЛ	Ленинский территориальный отдел	4813000759	1024800690034	АО "ЭкоПром-Липецк"	4825037859	15-0049-11	9,60	бетон	Открытая	металл	3	0,75	металл	-	-	-	0	-	-	существующая	Да
13369	Липецкий муниципальный округ	с. Троицкое	Лесная	27	-	52.48421	39.517922	ЮЛ	Ленинский территориальный отдел	4813000759	1024800690034	АО "ЭкоПром-Липецк"	4825037859	15-0050-11	6,40	бетон	Открытая	металл	2	0,75	металл	-	-	-	0	-	-	существующая	Да
13370	Липецкий муниципальный округ	с. Троицкое	Набережная	13	-	52.495654	39.532017	ЮЛ	Ленинский территориальный отдел	4813000759	1024800690034	АО "ЭкоПром-Липецк"	4825037859	15-0051-11	9,60	бетон	Открытая	металл	3	0,75	металл	-	-	-	0	-	-	существующая	Да
13371	Липецкий муниципальный округ	с. Троицкое	Набережная	110	-	52.483223	39.543309	ЮЛ	Ленинский территориальный отдел	4813000759	1024800690034	АО "ЭкоПром-Липецк"	4825037859	15-0052-11	12,80	бетон	Открытая	металл	4	0,75	металл	-	-	-	0	-	-	существующая	Да
13372	Липецкий муниципальный округ	с. Троицкое	Советская	42	-	52.49618	39.526582	ЮЛ	Ленинский территориальный отдел	4813000759	1024800690034	АО "ЭкоПром-Липецк"	4825037859	15-0053-11	12,80	бетон	Открытая	металл	4	0,75	металл	-	-	-	0	-	-	существующая	Да
13373	Липецкий муниципальный округ	с. Троицкое	Гагарина	42	-	52.493099	39.527103	ЮЛ	Ленинский территориальный отдел	4813000759	1024800690034	АО "ЭкоПром-Липецк"	4825037859	15-0054-11	9,60	бетон	Открытая	металл	3	0,75	металл	-	-	-	0	-	-	существующая	Да
13374	Липецкий муниципальный округ	с. Троицкое	Гагарина	24	-	52.492627	39.523941	ЮЛ	Ленинский территориальный отдел	4813000759	1024800690034	АО "ЭкоПром-Липецк"	4825037859	15-0055-11	6,40	щебень	Открытая	металл	2	0,75	металл	-	-	-	0	-	-	существующая	Да
13375	Липецкий муниципальный округ	с. Троицкое	Гагарина	1	-	52.492627	39.520204	ЮЛ	Ленинский территориальный отдел	4813000759	1024800690034	АО "ЭкоПром-Липецк"	4825037859	15-0056-11	6,40	бетон	Открытая	металл	2	0,75	металл	-	-	-	0	-	-	существующая	Да

Приложение 1 к приказу управления экологии и природных ресурсов Липецкой области
«Приложение А6. Реестр контейнерных площадок (по данным ОМС)

№ п/п	Данные о нахождении мест (площадок) накопления твердых коммунальных отходов							Данные о собственниках мест (площадок) накопления твердых коммунальных отходов				Организация (ИП), оказывающая услуги по сбору и транспортированию ТКО		Данные о технических характеристиках мест (площадок) накопления твердых коммунальных отходов					Контейнеры для несортированных отходов			Контейнеры для утилизируемых отходов (раздельный сбор)			Контейнеры для сбора крупногабаритных отходов			Статус (существующая/планируемая)	Совместное использование с другими МКД
	Муниципальное образование	Населенный пункт	Улица	Дом	Корпус/Строение	Широта	Долгота	Организационно-правовая форма балансодержателя (юридическое лицо - ЮЛ; индивидуальный предприниматель - ИП; физическое лицо - ФЛ)	для ЮЛ - Полное наименование организации для ИП - Фамилия, Имя, Отчество для ФЛ - Фамилия, Имя, Отчество	ИНН	ОГРН	Наименование	ИНН	Номер контейнерной площадки	Площадь, кв.м.	Тип подстилающей поверхности	Вид площадки	Материал ограждения	Кол-во	Емкость (отдельного контейнера)	Материал контейнера	Кол-во	Емкость (отдельного контейнера)	Материал контейнера	Кол-во	Емкость (отдельного контейнера) м3	Материал контейнера		
13376	Липецкий муниципальный округ	с. Троицкое	Пушкина	32	-	52.496345	39.510808	ЮЛ	Ленинский территориальный отдел	4813000759	1024800690034	АО "ЭкоПром-Липецк"	4825037859	15-0057-11	12,80	бетон	Открытая	металл	4	0,75	металл	-	-	-	0	-	-	существующая	Да
13377	Липецкий муниципальный округ	с. Троицкое	Пушкина	79	-	52.49453	39.504789	ЮЛ	Ленинский территориальный отдел	4813000759	1024800690034	АО "ЭкоПром-Липецк"	4825037859	15-0058-11	6,40	щебень	Открытая	металл	2	0,75	металл	-	-	-	0	-	-	существующая	Да
13378	Липецкий муниципальный округ	с. Троицкое	Пушкина	9	-	52.497167	39.519351	ЮЛ	Ленинский территориальный отдел	4813000759	1024800690034	АО "ЭкоПром-Липецк"	4825037859	15-0059-11	6,40	бетон	Открытая	металл	2	0,75	металл	-	-	-	0	-	-	существующая	Да
13379	Липецкий муниципальный округ	с. Троицкое	Прогонная	52	-	52.488142	39.512542	ЮЛ	Ленинский территориальный отдел	4813000759	1024800690034	АО "ЭкоПром-Липецк"	4825037859	15-0060-11	9,60	бетон	Открытая	металл	3	0,75	металл	-	-	-	0	-	-	существующая	Да
13380	Липецкий муниципальный округ	с. Сенцово	Гагарина	1	а	52.625349	39.367185	ЮЛ	ИП Петухов	481300004105	304481328800026	АО "ЭкоПром-Липецк"	4825037859	15-0078-17	3,20	Отсутствует покрытие	Открытая	Без ограждения	1	0,75	металл	-	-	-	0	-	-	существующая	Да
13381	Липецкий муниципальный округ	с. Троицкое	Прогонная	40	-	52.489995	39.514033	ЮЛ	Ленинский территориальный отдел	4813000759	1024800690034	АО "ЭкоПром-Липецк"	4825037859	15-0061-11	9,60	бетон	Открытая	металл	3	0,75	металл	-	-	-	0	-	-	существующая	Да
13382	Липецкий муниципальный округ	с. Троицкое	Прогонная	10	-	52.493713	39.517321	ЮЛ	Ленинский территориальный отдел	4813000759	1024800690034	АО "ЭкоПром-Липецк"	4825037859	15-0062-11	12,80	бетон	Открытая	металл	4	0,75	металл	-	-	-	0	-	-	существующая	Да
13383	Липецкий муниципальный округ	с. Троицкое	Ленинская	67	-	52.506098	39.520420	ЮЛ	Ленинский территориальный отдел	4813000759	1024800690034	АО "ЭкоПром-Липецк"	4825037859	15-0063-11	12,80	бетон	Открытая	металл	4	0,75	металл	-	-	-	0	-	-	существующая	Да
13384	Липецкий муниципальный округ	с. Троицкое	Чапаева	50	-	52.507748	39.52859	ЮЛ	Ленинский территориальный отдел	4813000759	1024800690034	АО "ЭкоПром-Липецк"	4825037859	15-0064-11	9,60	бетон	Открытая	металл	3	0,75	металл	-	-	-	1	8,00	металл	существующая	Да
13385	Липецкий муниципальный округ	с. Троицкое	Зегеля	2	-	52.500024	39.521228	ЮЛ	Ленинский территориальный отдел	4813000759	1024800690034	АО "ЭкоПром-Липецк"	4825037859	15-0065-11	9,60	бетон	Открытая	металл	3	0,75	металл	-	-	-	0	-	-	существующая	Да
13386	Липецкий муниципальный округ	с. Троицкое	Зегеля	27	-	52.502058	39.526160	ЮЛ	Ленинский территориальный отдел	4813000759	1024800690034	АО "ЭкоПром-Липецк"	4825037859	15-0066-11	9,60	щебень	Открытая	металл	3	0,75	металл	-	-	-	0	-	-	существующая	Да
13387	Липецкий муниципальный округ	с. Троицкое	Октябрьская	89	-	52.503143	39.52808	ЮЛ	Ленинский территориальный отдел	4813000759	1024800690034	АО "ЭкоПром-Липецк"	4825037859	15-0067-11	12,80	бетон	Открытая	металл	4	0,75	металл	-	-	-	0	-	-	существующая	Да
13388	Липецкий муниципальный округ	с. Троицкое	Октябрьская	46	-	52.501449	39.513530	ЮЛ	Ленинский территориальный отдел	4813000759	1024800690034	АО "ЭкоПром-Липецк"	4825037859	15-0068-11	9,60	щебень	Открытая	металл	3	0,75	металл	-	-	-	0	-	-	существующая	Да
13389	Липецкий муниципальный округ	с. Троицкое	Октябрьская	4	-	52.500331	39.517860	ЮЛ	Ленинский территориальный отдел	4813000759	1024800690034	АО "ЭкоПром-Липецк"	4825037859	15-0069-11	9,60	щебень	Открытая	металл	3	0,75	металл	-	-	-	0	-	-	существующая	Да
13390	Липецкий муниципальный округ	с. Троицкое	Октябрьская	77	-	52.503658	39.509532	ЮЛ	Ленинский территориальный отдел	4813000759	1024800690034	АО "ЭкоПром-Липецк"	4825037859	15-0070-11	12,80	щебень	Открытая	металл	4	0,75	металл	-	-	-	0	-	-	существующая	Да
13391	Липецкий муниципальный округ	с. Ленино	1-ая Садовая	-	-	52.530259	39.507058	ЮЛ	Ленинский территориальный отдел	4813000760	1024800690034	АО "ЭкоПром-Липецк"	4825037859	15-0092-11	16,00	бетон	Открытая	Металл	5	0,75	металл	-	-	-	0	-	-	существующая	Да
13392	Липецкий муниципальный округ	с. Пады	Пушкина	2	в	52.512943	39.518372	ЮЛ	Ленинский территориальный отдел	4813000759	1024800690034	АО "ЭкоПром-Липецк"	4825037859	15-0071-11	9,60	щебень	Открытая	металл	3	0,75	металл	-	-	-	2	16,00	металл	существующая	Да
13393	Липецкий муниципальный округ	с. Троицкое	Октябрьская	89	-	52.502885	39.504798	ЮЛ	Ленинский территориальный отдел	4813000759	1024800690034	АО "ЭкоПром-Липецк"	4825037859	15-0072-11	16,00	бетон	Открытая	металл	5	0,75	металл	-	-	-	1	8,00	металл	существующая	Да
13394	Липецкий муниципальный округ	с. Троицкое	Октябрьская	16	-	52.500588	39.515748	ЮЛ	Ленинский территориальный отдел	4813000759	1024800690034	АО "ЭкоПром-Липецк"	4825037859	15-0073-11	9,60	щебень	Открытая	Без ограждения	3	0,75	металл	-	-	-	1	8,00	металл	существующая	Да
13395	Липецкий муниципальный округ	с. Троицкое	Гагарина	78	-	52.491196	39.525468	ЮЛ	МБОУ СОШ с. Троицкое им. Героя Советского Союза М.д. Карасёва	4813004432	1024800689220	АО "ЭкоПром-Липецк"	4825037859	15-0074-11	9,60	бетон	Открытая	металл	3	0,75	металл	-	-	-	0	-	-	существующая	Да
13396	Липецкий муниципальный округ	с. Троицкое	Гагарина	68	-	52.492112	39.526699	ЮЛ	Ленинский территориальный отдел	4813000759	1024800690034	АО "ЭкоПром-Липецк"	4825037859	15-0075-11	6,40	бетон	Открытая	металл	2	0,75	металл	-	-	-	0	-	-	существующая	Да
13397	Липецкий муниципальный округ	с. Троицкое	Гагарина	70	-	52.491745	39.527247	ЮЛ	Ленинский территориальный отдел	4813000759	1024800690034	АО "ЭкоПром-Липецк"	4825037859	15-0076-11	6,40	бетон	Открытая	металл	2	0,75	металл	-	-	-	0	-	-	существующая	Да
13398	Липецкий муниципальный округ	с. Троицкое	Гагарина	60	а	52.494333	39.526753	ЮЛ	ГУЗ Липецкая РБ	4813004947	1024800690023	АО "ЭкоПром-Липецк"	4825037859	15-0077-11	6,40	бетон	Открытая	металл	2	0,75	металл	-	-	-	0	-	-	существующая	Да
13399	Липецкий муниципальный округ	с. Троицкое	Октябрьская	30	-	52.503044	39.509020	ЮЛ	МБДОУ Детский сад "Ручеек"	4813004489	1024800689320	АО "ЭкоПром-Липецк"	4825037859	15-0078-11	9,60	бетон	Открытая	металл	3	0,75	металл	-	-	-	0	-	-	существующая	Да
13400	Липецкий муниципальный округ	с. Ленино	Молодежная	123	-	52.520079	39.507888	ЮЛ	МБОУ НОШ с. Ленино	4813024630	11248130007 29	АО "ЭкоПром-Липецк"	4825037859	15-0079-11	9,60	бетон	Открытая	металл	3	0,75	металл	-	-	-	0	-	-	существующая	Да
13401	Липецкий муниципальный округ	с. Ленино	Гурьева	205	а	52.526205	39.482	ЮЛ	ГУЗ Липецкая РБ	4813004947	1024800690023	АО "ЭкоПром-Липецк"	4825037859	15-0080-11	6,40	бетон	Открытая	металл	2	0,75	металл	-	-	-	0	-	-	существующая	Да
13402	Липецкий муниципальный округ	с. Ленино	Тамбовская	8	в	52.52343	39.463025	ЮЛ	Ленинский территориальный отдел	4813000759	1024800690034	АО "ЭкоПром-Липецк"	4825037859	15-0082-11	12,60	бетон	Открытая	Без ограждения	4	0,75	металл	-	-	-	0	-	-	существующая	Да
13403	Липецкий муниципальный округ	с. Сенцово	Гагарина	1	Б	52.625349	39.367185	ЮЛ	ООО Интергрупп	4813009374	10648130163 11	АО "ЭкоПром-Липецк"	4825037859	15-0079-17	3,20	Отсутствует покрытие	Открытая	Без ограждения	1	0,75	металл	-	-	-	0	-	-	существующая	Да

Приложение 1 к приказу управления экологии и природных ресурсов Липецкой области
«Приложение А6. Реестр контейнерных площадок (по данным ОМС)

№ п/п	Данные о нахождении мест (площадок) накопления твердых коммунальных отходов							Данные о собственниках мест (площадок) накопления твердых коммунальных отходов				Организация (ИП), оказывающая услуги по сбору и транспортированию ТКО		Данные о технических характеристиках мест (площадок) накопления твердых коммунальных отходов					Контейнеры для несортированных отходов			Контейнеры для утилизируемых отходов (раздельный сбор)			Контейнеры для сбора крупногабаритных отходов			Статус (существующая/планируемая)	Совместное использование с другими МКД
	Муниципальное образование	Населенный пункт	Улица	Дом	Корпус/Строение	Широта	Долгота	Организационно-правовая форма балансодержателя (юридическое лицо - ЮЛ; индивидуальный предприниматель - ИП; физическое лицо - ФЛ)	для ЮЛ - Полное наименование организации для ИП - Фамилия, Имя, Отчество для ФЛ - Фамилия, Имя, Отчество	ИНН	ОГРН	Наименование	ИНН	Номер контейнерной площадки	Площадь, кв.м.	Тип подстилающей поверхности	Вид площадки	Материал ограждения	Кол-во	Емкость (отдельного контейнера)	Материал контейнера	Кол-во	Емкость (отдельного контейнера)	Материал контейнера	Кол-во	Емкость (отдельного контейнера) м3	Материал контейнера		
13404	Липецкий муниципальный округ	с. Ленино	Луговая	-	-	52.516982	39.476642	ЮЛ	Ленинский территориальный отдел	4813000759	1024800690034	АО "ЭкоПром-Липецк"	4825037859	15-0085-11	6,40	бетон	Открытая	Без ограждения	3	1,10	пластик	-	-	-	0	-	-	существующая	Да
13405	Липецкий муниципальный округ	с. Сухая Лубна	Ленина	99	-	52.794002	39.3522	ЮЛ	Лубновский территориальный отдел	4813000734	1024800690584	АО "ЭкоПром-Липецк"	4825037859	15-0004-12	6,40	асфальт	Открытая	Без ограждения	3	1,10	пластик	-	-	-	0	-	-	существующая	Да
13406	Тербунский муниципальный район	с. Борки	Центральная	25	-	52.150777	38.110969	ЮЛ	Администрация Тербунского муниципального района	4815000698	1024800720482	ООО "ТЭКО-Сервис"	6829005315	17-0008-03	3,00	бетон	открытая	без ограждения	2	0,75	Металл	-	-	-	0	-	-	существующая	Нет
13407	Липецкий муниципальный округ	с. Ленино	Корабельная	7	-	52.526335	39.463706	ЮЛ	Ленинский территориальный отдел	4813000759	1024800690034	АО "ЭкоПром-Липецк"	4825037859	15-0086-11	12,60	бетон	Открытая	Металл	4	1,10	пластик	-	-	-	1	8,00	металл	существующая	Да
13408	Липецкий муниципальный округ	с. Ленино	Гурьева	186	а	52.52756	39.487266	ЮЛ	Ленинский территориальный отдел	4813000759	1024800690034	АО "ЭкоПром-Липецк"	4825037859	15-0087-11	6,80	щебень	Открытая	Металл	2	0,75	металл	-	-	-	0	-	-	существующая	Да
13409	Липецкий муниципальный округ	с. Елецкое	Усманская	2	а	52.52066	39.47353	ИП	ИП Азатян Гигол Ваанович	480201735705	319482700016568	АО "ЭкоПром-Липецк"	4825037859	15-0088-11	3,20	бетон	Открытая	Металл	1	1,10	пластик	-	-	-	0	-	-	существующая	Да
13410	Липецкий муниципальный округ	с. Ленино	Посадская	3	-	52.5266	39.4585	ЮЛ	ООО "Водные ресурсы Романово"	4826100454	1134827007006	АО "ЭкоПром-Липецк"	4825037859	15-0089-11	4,00	асфальт	Закрытая	Металл	5	1,10	пластик	-	-	-	0	-	-	существующая	Да
13411	Липецкий муниципальный округ	с. Ленино	Посадская	12	-	52.53133	39.461762	ЮЛ	ООО "Водные ресурсы Романово"	4826100454	1134827007006	АО "ЭкоПром-Липецк"	4825037859	15-0090-11	9,00	асфальт	Закрытая	Металл	3	1,10	пластик	-	-	-	0	-	-	существующая	Да
13412	Липецкий муниципальный округ	с. Елецкое	переулок Майский	-	-	52.517604	39.486846	ЮЛ	Ленинский территориальный отдел	4813000759	1024800690034	АО "ЭкоПром-Липецк"	4825037859	15-0091-11	16,00	бетон	Открытая	Металл	5	0,75	металл	-	-	-	0	-	-	существующая	Да
13413	Липецкий муниципальный округ	с. Сухая Лубна	Советская	23	а	52.796143	39.343819	ЮЛ	МБОУ СОШ с. Сухая Лубна имени Мозгунова А.З.	4813004256	1024800689231	АО "ЭкоПром-Липецк"	4825037859	15-0033-12	3,20	бетон	Открытая	Без ограждения	1	0,75	металл	-	-	-	0	-	-	существующая	Да
13414	Липецкий муниципальный округ	с. Сухая Лубна	Ленина	17	а	52.78514	39.356835	ЮЛ	Лубновский территориальный отдел	4813000734	1024800690584	АО "ЭкоПром-Липецк"	4825037859	15-0001-12	9,60	асфальт	Открытая	Без ограждения	3	1,10	пластик	-	-	-	0	-	-	существующая	Да
13415	Липецкий муниципальный округ	с. Сухая Лубна	Ленина	54	-	52.788947	39.356288	ЮЛ	Лубновский территориальный отдел	4813000734	1024800690584	АО "ЭкоПром-Липецк"	4825037859	15-0002-12	12,80	асфальт	Открытая	Без ограждения	3	1,10	пластик	-	-	-	0	-	-	существующая	Да
13416	Липецкий муниципальный округ	с. Сухая Лубна	Ленина	90	-	52.792599	39.35544	ЮЛ	Лубновский территориальный отдел	4813000734	1024800690584	АО "ЭкоПром-Липецк"	4825037859	15-0003-12	9,60	асфальт	Открытая	Без ограждения	3	1,10	пластик	-	-	-	0	-	-	существующая	Да
13417	Липецкий муниципальный округ	с. Сухая Лубна	Ленина	110	-	52.795391	39.350873	ЮЛ	Лубновский территориальный отдел	4813000734	1024800690584	АО "ЭкоПром-Липецк"	4825037859	15-0005-12	12,80	асфальт	Открытая	Без ограждения	3	1,10	пластик	-	-	-	0	-	-	существующая	Да
13418	Липецкий муниципальный округ	с. Сухая Лубна	Ленина	138	-	52.797789	39.347836	ЮЛ	Лубновский территориальный отдел	4813000734	1024800690584	АО "ЭкоПром-Липецк"	4825037859	15-0006-12	9,60	асфальт	Открытая	Без ограждения	3	1,10	пластик	-	-	-	0	-	-	существующая	Да
13419	Липецкий муниципальный округ	с. Сухая Лубна	Ленина	155	-	52.79915	39.346254	ЮЛ	Лубновский территориальный отдел	4813000734	1024800690584	АО "ЭкоПром-Липецк"	4825037859	15-0007-12	6,40	асфальт	Открытая	Без ограждения	3	1,10	пластик	-	-	-	0	-	-	существующая	Да
13420	Липецкий муниципальный округ	с. Сухая Лубна	Ленина	194	-	52.80106	39.344295	ЮЛ	Лубновский территориальный отдел	4813000734	1024800690584	АО "ЭкоПром-Липецк"	4825037859	15-0008-12	9,60	асфальт	Открытая	Без ограждения	3	1,10	пластик	-	-	-	0	-	-	существующая	Да
13421	Липецкий муниципальный округ	с. Сухая Лубна	Ленина	198	-	52.801553	39.34456	ЮЛ	Лубновский территориальный отдел	4813000734	1024800690584	АО "ЭкоПром-Липецк"	4825037859	15-0009-12	6,40	асфальт	Открытая	Без ограждения	3	1,10	пластик	-	-	-	0	-	-	существующая	Да
13422	Липецкий муниципальный округ	с. Сухая Лубна	Ленина	199	а	52.80289	39.341978	ЮЛ	Лубновский территориальный отдел	4813000734	1024800690584	АО "ЭкоПром-Липецк"	4825037859	15-0010-12	9,60	асфальт	Открытая	Без ограждения	3	1,10	пластик	-	-	-	0	-	-	существующая	Да
13423	Липецкий муниципальный округ	с. Сухая Лубна	Ленина	229	а	52.806542	39.338619	ЮЛ	Лубновский территориальный отдел	4813000734	1024800690584	АО "ЭкоПром-Липецк"	4825037859	15-0011-12	9,60	асфальт	Открытая	Без ограждения	3	1,10	пластик	-	-	-	0	-	-	существующая	Да
13424	Липецкий муниципальный округ	с. Сухая Лубна	Ленина	259	-	52.809265	39.334955	ЮЛ	Лубновский территориальный отдел	4813000734	1024800690584	АО "ЭкоПром-Липецк"	4825037859	15-0012-12	9,60	асфальт	Открытая	Без ограждения	3	1,10	пластик	-	-	-	0	-	-	существующая	Да
13425	Липецкий муниципальный округ	с. Сухая Лубна	Ленина	296	-	52.811923	39.331858	ЮЛ	Лубновский территориальный отдел	4813000734	1024800690584	АО "ЭкоПром-Липецк"	4825037859	15-0013-12	3,20	асфальт	Открытая	Без ограждения	3	1,10	пластик	-	-	-	0	-	-	существующая	Да
13426	Липецкий муниципальный округ	с. Сухая Лубна	Ксении Константиновой	3	-	52.801847	39.336894	ЮЛ	Лубновский территориальный отдел	4813000734	1024800690584	АО "ЭкоПром-Липецк"	4825037859	15-0014-12	3,20	Отсутствует покрытие	Открытая	Без ограждения	2	0,75	металл	-	-	-	0	-	-	существующая	Да
13427	Липецкий муниципальный округ	с. Сухая Лубна	Ксении Константиновой	13	-	52.801029	39.335047	ЮЛ	Лубновский территориальный отдел	4813000734	1024800690584	АО "ЭкоПром-Липецк"	4825037859	15-0015-12	6,40	щебень	Открытая	Металл	2	0,75	металл	-	-	-	0	-	-	существующая	Да

Приложение 1 к приказу управления экологии и природных ресурсов Липецкой области
«Приложение А6. Реестр контейнерных площадок (по данным ОМС)

№ п/п	Данные о нахождении мест (площадок) накопления твердых коммунальных отходов							Данные о собственниках мест (площадок) накопления твердых коммунальных отходов				Организация (ИП), оказывающая услуги по сбору и транспортированию ТКО		Данные о технических характеристиках мест (площадок) накопления твердых коммунальных отходов					Контейнеры для несортированных отходов			Контейнеры для утилизируемых отходов (раздельный сбор)			Контейнеры для сбора крупногабаритных отходов			Статус (существующая/планируемая)	Совместное использование с другими МКД
	Муниципальное образование	Населенный пункт	Улица	Дом	Корпус/Строение	Широта	Долгота	Организационно-правовая форма балансодержателя (юридическое лицо - ЮЛ; индивидуальный предприниматель - ИП; физическое лицо - ФЛ)	для ЮЛ - Полное наименование организации для ИП - Фамилия, Имя, Отчество для ФЛ - Фамилия, Имя, Отчество	ИНН	ОГРН	Наименование	ИНН	Номер контейнерной площадки	Площадь, кв.м.	Тип подстилающей поверхности	Вид площадки	Материал ограждения	Кол-во	Емкость (отдельного контейнера)	Материал контейнера	Кол-во	Емкость (отдельного контейнера)	Материал контейнера	Кол-во	Емкость (отдельного контейнера) м3	Материал контейнера		
13428	Липецкий муниципальный округ	с. Сухая Лубна	Ксении Константиновой	29	-	52.800148	39.33206	ЮЛ	Лубновский территориальный отдел	4813000734	1024800690584	АО "ЭкоПром-Липецк"	4825037859	15-0016-12	6,40	Отсутствует покрытие	Открытая	Без ограждения	2	0,75	металл	-	-	-	0	-	-	существующая	Да
13429	Липецкий муниципальный округ	с. Сухая Лубна	Ксении Константиновой	35	-	52.799738	39.330298	ЮЛ	Лубновский территориальный отдел	4813000734	1024800690584	АО "ЭкоПром-Липецк"	4825037859	15-0017-12	3,20	Отсутствует покрытие	Открытая	Без ограждения	1	0,75	металл	-	-	-	0	-	-	существующая	Да
13430	Липецкий муниципальный округ	с. Сухая Лубна	Ксении Константиновой	47	-	52.798894	39.327163	ЮЛ	Лубновский территориальный отдел	4813000734	1024800690584	АО "ЭкоПром-Липецк"	4825037859	15-0018-12	3,20	Отсутствует покрытие	Открытая	Без ограждения	1	0,75	металл	-	-	-	0	-	-	существующая	Да
13431	Липецкий муниципальный округ	с. Сухая Лубна	переулок Советский	1	-	52.80125	39.340032	ЮЛ	Лубновский территориальный отдел	4813000734	1024800690584	АО "ЭкоПром-Липецк"	4825037859	15-0019-12	9,60	бетон	Открытая	Металл	3	0,75	металл	-	-	-	0	-	-	существующая	Да
13432	Липецкий муниципальный округ	с. Сухая Лубна	Советская	6	-	52.799247	39.339251	ЮЛ	Лубновский территориальный отдел	4813000734	1024800690584	АО "ЭкоПром-Липецк"	4825037859	15-0020-12	9,60	бетон	Открытая	Металл	3	0,75	металл	-	-	-	0	-	-	существующая	Да
13433	Липецкий муниципальный округ	с. Сухая Лубна	Советская	24	-	52.796646	39.342183	ЮЛ	Лубновский территориальный отдел	4813000734	1024800690584	АО "ЭкоПром-Липецк"	4825037859	15-0021-12	12,80	бетон	Открытая	железобетон	4	0,75	металл	-	-	-	0	-	-	существующая	Да
13434	Липецкий муниципальный округ	с. Сухая Лубна	Советская	36	-	52.795086	39.343758	ЮЛ	Лубновский территориальный отдел	4813000734	1024800690584	АО "ЭкоПром-Липецк"	4825037859	15-0022-12	6,40	бетон	Открытая	Металл	2	0,75	металл	-	-	-	0	-	-	существующая	Да
13435	Липецкий муниципальный округ	с. Сухая Лубна	Советская	40	-	52.793967	39.344166	ЮЛ	Лубновский территориальный отдел	4813000734	1024800690584	АО "ЭкоПром-Липецк"	4825037859	15-0023-12	3,20	Отсутствует покрытие	Открытая	Без ограждения	1	0,75	металл	-	-	-	0	-	-	существующая	Да
13436	Липецкий муниципальный округ	с. Сухая Лубна	Новая	1	-	52.798027	39.336648	ЮЛ	Лубновский территориальный отдел	4813000734	1024800690584	АО "ЭкоПром-Липецк"	4825037859	15-0024-12	12,80	бетон	Открытая	Металл	4	0,75	металл	-	-	-	0	-	-	существующая	Да
13437	Липецкий муниципальный округ	с. Сухая Лубна	Новая	26	-	52.795152	39.33963	ЮЛ	Лубновский территориальный отдел	4813000734	1024800690584	АО "ЭкоПром-Липецк"	4825037859	15-0025-12	6,40	Отсутствует покрытие	Открытая	Без ограждения	2	0,75	металл	-	-	-	0	-	-	существующая	Да
13438	Липецкий муниципальный округ	с. Сухая Лубна	Молодежная	1	-	52.81977	39.405867	ЮЛ	Лубновский территориальный отдел	4813000734	1024800690584	АО "ЭкоПром-Липецк"	4825037859	15-0026-12	25,60	бетон	Открытая	Металл	6	0,75	металл	-	-	-	0	-	-	существующая	Да
13439	Липецкий муниципальный округ	д. Яковлевка	Придорожная	1	-	52.754545	39.374373	ЮЛ	Лубновский территориальный отдел	4813000734	1024800690584	АО "ЭкоПром-Липецк"	4825037859	15-0027-12	3,20	Отсутствует покрытие	Открытая	Без ограждения	1	0,75	металл	-	-	-	0	-	-	существующая	Да
13440	Липецкий муниципальный округ	с. Сухая Лубна	кладбище	-	-	52.79501	39.358899	ЮЛ	Лубновский территориальный отдел	4813000734	1024800690584	АО "ЭкоПром-Липецк"	4825037859	15-0028-12	19,20	щебень	Открытая	Без ограждения	6	0,75	металл	-	-	-	0	-	-	существующая	Да
13441	Липецкий муниципальный округ	с. Сухая Лубна	Ксении Константиновой	1	-	52.802643	39.340711	ЮЛ	ООО "Альгиз"	4813027528	1164827064973	АО "ЭкоПром-Липецк"	4825037859	15-0029-12	6,40	Отсутствует покрытие	Открытая	Без ограждения	2	0,75	металл	-	-	-	0	-	-	существующая	Да
13442	Липецкий муниципальный округ	с. Сухая Лубна	Ксении Константиновой	1	в	52.801853	39.33864	ЮЛ	Лубновский территориальный отдел	4813000734	1024800690584	АО "ЭкоПром-Липецк"	4825037859	15-0030-12	3,20	Отсутствует покрытие	Открытая	Без ограждения	1	0,75	металл	-	-	-	0	-	-	существующая	Да
13443	Липецкий муниципальный округ	с. Сухая Лубна	Ленина	105	а	52.794696	39.351163	ЮЛ	ИП Успанова Е.В.	482621155605	318482700010747	АО "ЭкоПром-Липецк"	4825037859	15-0031-12	3,20	Отсутствует покрытие	Открытая	Без ограждения	1	0,75	металл	-	-	-	0	-	-	существующая	Да
13444	Липецкий муниципальный округ	с. Сухая Лубна	Молодежная	-	-	52.817165	39.406036	ЮЛ	Мичуринское районное управление АО Транснефть	3235002178	1023202736754	АО "ЭкоПром-Липецк"	4825037859	15-0032-12	16,00	бетон	Открытая	Металл	4	0,75	металл	-	-	-	0	-	-	существующая	Да

Приложение 1 к приказу управления экологии и природных ресурсов Липецкой области
«Приложение А6. Реестр контейнерных площадок (по данным ОМС)

№ п/п	Данные о нахождении мест (площадок) накопления твердых коммунальных отходов							Данные о собственниках мест (площадок) накопления твердых коммунальных отходов				Организация (ИП), оказывающая услуги по сбору и транспортированию ТКО		Данные о технических характеристиках мест (площадок) накопления твердых коммунальных отходов					Контейнеры для несортированных отходов			Контейнеры для утилизируемых отходов (раздельный сбор)			Контейнеры для сбора крупногабаритных отходов			Статус (существующая/планируемая)	Совместное использование с другими МКД
	Муниципальное образование	Населенный пункт	Улица	Дом	Корпус/Строение	Широта	Долгота	Организационно-правовая форма балансодержателя (юридическое лицо - ЮЛ; индивидуальный предприниматель - ИП; физическое лицо - ФЛ)	для ЮЛ - Полное наименование организации для ИП - Фамилия, Имя, Отчество для ФЛ - Фамилия, Имя, Отчество	ИНН	ОГРН	Наименование	ИНН	Номер контейнерной площадки	Площадь, кв.м.	Тип подстилающей поверхности	Вид площадки	Материал ограждения	Кол-во	Емкость (отдельного контейнера)	Материал контейнера	Кол-во	Емкость (отдельного контейнера)	Материал контейнера	Кол-во	Емкость (отдельного контейнера) м3	Материал контейнера		
13445	Липецкий муниципальный округ	д. Новая Деревня	Центральная	15	-	52.72595	39.3994	ЮЛ	Новодеревенский территориальный отдел	4813000780	1024800690573	АО "ЭкоПром-Липецк"	4825037859	15-0001-13	6,40	асфальт	Открытая	Без ограждения	3	1,10	пластик	-	-	-	0	-	-	существующая	Да
13446	Липецкий муниципальный округ	д. Новая Деревня	Центральная	30	а	52.728	39.3965	ЮЛ	Новодеревенский территориальный отдел	4813000780	1024800690573	АО "ЭкоПром-Липецк"	4825037859	15-0002-13	6,40	бетон	Открытая	Без ограждения	2	0,75	металл	-	-	-	0	-	-	существующая	Да
13447	Липецкий муниципальный округ	д. Новая Деревня	Центральная	44	а	52.7303	39.3932	ЮЛ	Новодеревенский территориальный отдел	4813000780	1024800690573	АО "ЭкоПром-Липецк"	4825037859	15-0003-13	6,40	асфальт	Открытая	Без ограждения	3	1,10	пластик	-	-	-	0	-	-	существующая	Да
13448	Липецкий муниципальный округ	д. Новая Деревня	Центральная	66	-	52.7321	39.3880	ЮЛ	Новодеревенский территориальный отдел	4813000780	1024800690573	АО "ЭкоПром-Липецк"	4825037859	15-0004-13	6,40	асфальт	Открытая	Без ограждения	3	1,10	пластик	-	-	-	0	-	-	существующая	Да
13449	Липецкий муниципальный округ	д. Новая Деревня	Лесная	1	а	52.7295	39.3996	ЮЛ	Новодеревенский территориальный отдел	4813000780	1024800690573	АО "ЭкоПром-Липецк"	4825037859	15-0005-13	6,40	бетон	Открытая	Металл	2	0,75	металл	-	-	-	0	-	-	существующая	Да
13450	Липецкий муниципальный округ	д. Новая Деревня	Лесная	21	-	52.7338	39.4046	ЮЛ	Новодеревенский территориальный отдел	4813000780	1024800690573	АО "ЭкоПром-Липецк"	4825037859	15-0006-13	6,40	бетон	Открытая	Металл	2	0,75	металл	-	-	-	0	-	-	существующая	Да
13451	Липецкий муниципальный округ	д. Новая Деревня	Лесная	24	а	52.7308	39.4030	ЮЛ	Новодеревенский территориальный отдел	4813000780	1024800690573	АО "ЭкоПром-Липецк"	4825037859	15-0007-13	6,40	бетон	Открытая	Металл	2	0,75	металл	-	-	-	0	-	-	существующая	Да
13452	Липецкий муниципальный округ	д. Новая Деревня	Верхняя	26	-	52.7225	39.4012	ЮЛ	Новодеревенский территориальный отдел	4813000780	1024800690573	АО "ЭкоПром-Липецк"	4825037859	15-0008-13	16,00	асфальт	Открытая	Без ограждения	3	1,10	пластик	-	-	-	0	-	-	существующая	Да
13453	Липецкий муниципальный округ	д. Новая Деревня	Механизаторов	6	-	52.7252	39.3897	ЮЛ	Новодеревенский территориальный отдел	4813000780	1024800690573	АО "ЭкоПром-Липецк"	4825037859	15-0009-13	12,80	бетон	Открытая	Металл	4	0,75	металл	-	-	-	0	-	-	существующая	Да
13454	Липецкий муниципальный округ	д. Новая Деревня	Механизаторов	1	-	52.7241	39.3885	ЮЛ	Новодеревенский территориальный отдел	4813000780	1024800690573	АО "ЭкоПром-Липецк"	4825037859	15-0010-13	12,80	бетон	Открытая	Металл	4	0,75	металл	-	-	-	0	-	-	существующая	Да
13455	Липецкий муниципальный округ	д. Новая Деревня	Олимпийская	1	-	52.723	39.3872	ЮЛ	Новодеревенский территориальный отдел	4813000780	1024800690573	АО "ЭкоПром-Липецк"	4825037859	15-0011-13	16,00	бетон	Открытая	профлист,железобетон	5	0,75	металл	-	-	-	0	-	-	существующая	Да
13456	Липецкий муниципальный округ	д. Новая Деревня	Олимпийская	20	-	52.7218	39.3905	ЮЛ	Новодеревенский территориальный отдел	4813000780	1024800690573	АО "ЭкоПром-Липецк"	4825037859	15-0012-13	12,80	бетон	Открытая	Металл	4	0,75	металл	-	-	-	0	-	-	существующая	Да
13457	Липецкий муниципальный округ	д. Новая Деревня	Ленина	8	-	52.7248	39.3817	ЮЛ	Новодеревенский территориальный отдел	4813000780	1024800690573	АО "ЭкоПром-Липецк"	4825037859	15-0013-13	6,40	бетон	Открытая	Металл	2	0,75	металл	-	-	-	0	-	-	существующая	Да
13458	Липецкий муниципальный округ	д. Новая Деревня	Ленина	11	-	52.7238	39.3840	ЮЛ	Новодеревенский территориальный отдел	4813000780	1024800690573	АО "ЭкоПром-Липецк"	4825037859	15-0014-13	6,40	бетон	Открытая	Металл	2	0,75	металл	-	-	-	0	-	-	существующая	Да
13459	Липецкий муниципальный округ	д. Новая Деревня	Ленина	1	-	52.7232	39.3854	ЮЛ	Новодеревенский территориальный отдел	4813000780	1024800690573	АО "ЭкоПром-Липецк"	4825037859	15-0015-13	12,80	бетон	Открытая	Металл	4	0,75	металл	-	-	-	0	-	-	существующая	Да
13460	Липецкий муниципальный округ	д. Новая Деревня	Ленина	23	-	52.7202	39.3885	ЮЛ	Новодеревенский территориальный отдел	4813000780	1024800690573	АО "ЭкоПром-Липецк"	4825037859	15-0016-13	6,40	бетон	Открытая	Металл	2	0,75	металл	-	-	-	0	-	-	существующая	Да
13461	Липецкий муниципальный округ	д. Новая Деревня	Почтовая	2	-	52.7208	39.3858	ЮЛ	Новодеревенский территориальный отдел	4813000780	1024800690573	АО "ЭкоПром-Липецк"	4825037859	15-0017-13	9,60	бетон	Открытая	Металл	3	0,75	металл	-	-	-	0	-	-	существующая	Да
13462	Липецкий муниципальный округ	д. Новая Деревня	Садовая	6	Б	52.72	39.3853	ЮЛ	Новодеревенский территориальный отдел	4813000780	1024800690573	АО "ЭкоПром-Липецк"	4825037859	15-0018-13	6,40	бетон	Открытая	Металл	2	0,75	металл	-	-	-	0	-	-	существующая	Да
13463	Липецкий муниципальный округ	д. Новая Деревня	Садовая	5	а	52.7195	39.3828	ЮЛ	Новодеревенский территориальный отдел	4813000780	1024800690573	АО "ЭкоПром-Липецк"	4825037859	15-0019-13	12,80	бетон	Открытая	Металл	4	0,75	металл	-	-	-	0	-	-	существующая	Да
13464	Липецкий муниципальный округ	д. Новая Деревня	Садовая	21	-	52.7186	39.3869	ЮЛ	Новодеревенский территориальный отдел	4813000780	1024800690573	АО "ЭкоПром-Липецк"	4825037859	15-0020-13	6,40	бетон	Открытая	Металл	2	0,75	металл	-	-	-	0	-	-	существующая	Да
13465	Липецкий муниципальный округ	д. Новая Деревня	Терешковой	22	-	52.7229	39.37698	ЮЛ	Новодеревенский территориальный отдел	4813000780	1024800690573	АО "ЭкоПром-Липецк"	4825037859	15-0021-13	6,40	бетон	Открытая	Металл	2	0,75	металл	-	-	-	0	-	-	существующая	Да
13466	Липецкий муниципальный округ	д. Новая Деревня	Терешковой	1	а	52.7197	39.3809	ЮЛ	Новодеревенский территориальный отдел	4813000780	1024800690573	АО "ЭкоПром-Липецк"	4825037859	15-0022-13	6,40	бетон	Открытая	Металл	2	0,75	металл	-	-	-	0	-	-	существующая	Да
13467	Липецкий муниципальный округ	д. Новая Деревня	Космонавтов	6	-	52.7235	39.3786	ЮЛ	Новодеревенский территориальный отдел	4813000780	1024800690573	АО "ЭкоПром-Липецк"	4825037859	15-0023-13	6,40	бетон	Открытая	Металл	2	0,75	металл	-	-	-	0	-	-	существующая	Да
13468	Липецкий муниципальный округ	д. Новая Деревня	Космонавтов	1	-	52.7214	39.3823	ЮЛ	Новодеревенский территориальный отдел	4813000780	1024800690573	АО "ЭкоПром-Липецк"	4825037859	15-0024-13	12,80	бетон	Открытая	Металл	4	0,75	металл	-	-	-	0	-	-	существующая	Да

Приложение 1 к приказу управления экологии и природных ресурсов Липецкой области
«Приложение А6. Реестр контейнерных площадок (по данным ОМС)

№ п/п	Данные о нахождении мест (площадок) накопления твердых коммунальных отходов							Данные о собственниках мест (площадок) накопления твердых коммунальных отходов				Организация (ИП), оказывающая услуги по сбору и транспортированию ТКО		Данные о технических характеристиках мест (площадок) накопления твердых коммунальных отходов					Контейнеры для несортированных отходов			Контейнеры для утилизируемых отходов (раздельный сбор)			Контейнеры для сбора крупногабаритных отходов			Статус (существующая/планируемая)	Совместное использование с другими МКД
	Муниципальное образование	Населенный пункт	Улица	Дом	Корпус/Строение	Широта	Долгота	Организационно-правовая форма балансодержателя (юридическое лицо - ЮЛ; индивидуальный предприниматель - ИП; физическое лицо - ФЛ)	для ЮЛ - Полное наименование организации для ИП - Фамилия, Имя, Отчество для ФЛ - Фамилия, Имя, Отчество	ИНН	ОГРН	Наименование	ИНН	Номер контейнерной площадки	Площадь, кв.м.	Тип подстилающей поверхности	Вид площадки	Материал ограждения	Кол-во	Емкость (отдельного контейнера)	Материал контейнера	Кол-во	Емкость (отдельного контейнера)	Материал контейнера	Кол-во	Емкость (отдельного контейнера) м3	Материал контейнера		
13469	Липецкий муниципальный округ	д. Новая Деревня	Гагарина	2	-	52.722	39.3840	ЮЛ	Новодеревенский территориальный отдел	4813000780	1024800690573	АО "ЭкоПром-Липецк"	4825037859	15-0025-13	9,60	бетон	Открытая	Металл	3	0,75	металл	-	-	-	0	-	-	существующая	Да
13470	Липецкий муниципальный округ	д. Новая Деревня	Гагарина	20	-	52.7242	39.3802	ЮЛ	Новодеревенский территориальный отдел	4813000780	1024800690573	АО "ЭкоПром-Липецк"	4825037859	15-0026-13	6,40	бетон	Открытая	Металл	2	0,75	металл	-	-	-	0	-	-	существующая	Да
13471	Липецкий муниципальный округ	д. Новая Деревня	Первомайская	4	-	52.7251	39.3854	ЮЛ	Новодеревенский территориальный отдел	4813000780	1024800690573	АО "ЭкоПром-Липецк"	4825037859	15-0027-13	12,80	бетон	Открытая	Металл	4	0,75	металл	-	-	-	0	-	-	существующая	Да
13472	Липецкий муниципальный округ	д. Новая Деревня	Советская	2	Б	52.7262	39.3898	ЮЛ	Новодеревенский территориальный отдел	4813000780	1024800690573	АО "ЭкоПром-Липецк"	4825037859	15-0028-13	6,40	бетон	Открытая	Металл	2	0,75	металл	-	-	-	0	-	-	существующая	Да
13473	Липецкий муниципальный округ	д. Новая Деревня	Юбилейная	3	-	52.7257	39.3844	ЮЛ	Новодеревенский территориальный отдел	4813000780	1024800690573	АО "ЭкоПром-Липецк"	4825037859	15-0029-13	6,40	бетон	Открытая	Металл	2	0,75	металл	-	-	-	0	-	-	существующая	Да
13474	Липецкий муниципальный округ	д. Новая Деревня	Школьная	4	-	52.7273	39.3843	ЮЛ	Новодеревенский территориальный отдел	4813000780	1024800690573	АО "ЭкоПром-Липецк"	4825037859	15-0030-13	6,40	бетон	Открытая	Металл	2	0,75	металл	-	-	-	0	-	-	существующая	Да
13475	Липецкий муниципальный округ	д. Новая Деревня	Школьная	1	-	52.7301	39.3809	ЮЛ	Новодеревенский территориальный отдел	4813000780	1024800690573	АО "ЭкоПром-Липецк"	4825037859	15-0031-13	3,20	Отсутствует покрытие	Открытая	Без ограждения	1	0,75	металл	-	-	-	0	-	-	существующая	Да
13476	Липецкий муниципальный округ	д. Новая Деревня	Школьная	9	-	52.7311	39.3841	ЮЛ	Новодеревенский территориальный отдел	4813000780	1024800690573	АО "ЭкоПром-Липецк"	4825037859	15-0032-13	6,40	бетон	Открытая	Металл	2	0,75	металл	-	-	-	0	-	-	существующая	Да
13477	Липецкий муниципальный округ	д. Новая Деревня	Школьная	11	-	52.7348	39.3805	ЮЛ	Новодеревенский территориальный отдел	4813000780	1024800690573	АО "ЭкоПром-Липецк"	4825037859	15-0033-13	6,40	бетон	Открытая	Металл	2	0,75	металл	-	-	-	0	-	-	существующая	Да
13478	Липецкий муниципальный округ	д. Новая Деревня	Крайняя	10	-	52.728	39.3924	ЮЛ	Новодеревенский территориальный отдел	4813000780	1024800690573	АО "ЭкоПром-Липецк"	4825037859	15-0034-13	6,40	бетон	Открытая	Металл	2	0,75	металл	-	-	-	0	-	-	существующая	Да
13479	Липецкий муниципальный округ	д. Новая Деревня	Сельсоветская	2	-	52.7562	39.2972	ЮЛ	Новодеревенский территориальный отдел	4813000780	1024800690573	АО "ЭкоПром-Липецк"	4825037859	15-0035-13	12,80	бетон	Открытая	профлист,железобетон	4	0,75	металл	-	-	-	0	-	-	существующая	Да
13480	Липецкий муниципальный округ	с. Вешаловка	8 Марта	24	-	52.7561	39.3053	ЮЛ	Новодеревенский территориальный отдел	4813000780	1024800690573	АО "ЭкоПром-Липецк"	4825037859	15-0036-13	6,40	бетон	Открытая	Металл	2	0,75	металл	-	-	-	0	-	-	существующая	Да
13481	Липецкий муниципальный округ	с. Вешаловка	8 Марта	4	а	52.7563	39.2855	ЮЛ	Новодеревенский территориальный отдел	4813000780	1024800690573	АО "ЭкоПром-Липецк"	4825037859	15-0037-13	6,40	бетон	Открытая	Металл	2	0,75	металл	-	-	-	0	-	-	существующая	Да
13482	Липецкий муниципальный округ	с. Вешаловка	8 Марта	56	Б	52.7571	39.2925	ЮЛ	Новодеревенский территориальный отдел	4813000780	1024800690573	АО "ЭкоПром-Липецк"	4825037859	15-0038-13	6,40	бетон	Открытая	Металл	2	0,75	металл	-	-	-	0	-	-	существующая	Да
13483	Липецкий муниципальный округ	с. Вешаловка	8 Марта	36	-	52.7539	39.2876	ЮЛ	Новодеревенский территориальный отдел	4813000780	1024800690573	АО "ЭкоПром-Липецк"	4825037859	15-0039-13	6,40	бетон	Открытая	Металл	2	0,75	металл	-	-	-	0	-	-	существующая	Да
13484	Липецкий муниципальный округ	с. Вешаловка	8 Марта	-	-	52.7573	39.3013	ЮЛ	Новодеревенский территориальный отдел	4813000780	1024800690573	АО "ЭкоПром-Липецк"	4825037859	15-0040-13	3,20	Отсутствует покрытие	Открытая	Без ограждения	1	0,75	металл	-	-	-	0	-	-	существующая	Да
13485	Липецкий муниципальный округ	с. Вешаловка	8 Марта	9	-	52.754	39.2851	ЮЛ	Новодеревенский территориальный отдел	4813000780	1024800690573	АО "ЭкоПром-Липецк"	4825037859	15-0041-13	12,80	бетон	Открытая	Металл	4	0,75	металл	-	-	-	0	-	-	существующая	Да
13486	Липецкий муниципальный округ	с. Вешаловка	8 Марта	58	а	52.7589	39.3016	ЮЛ	Новодеревенский территориальный отдел	4813000780	1024800690573	АО "ЭкоПром-Липецк"	4825037859	15-0042-13	3,20	Отсутствует покрытие	Открытая	Без ограждения	1	0,75	металл	-	-	-	0	-	-	существующая	Да
13487	Липецкий муниципальный округ	с. Вешаловка	Энтузиастов	19	-	52.7621	39.2958	ЮЛ	Новодеревенский территориальный отдел	4813000780	1024800690573	АО "ЭкоПром-Липецк"	4825037859	15-0043-13	6,40	бетон	Открытая	Металл	2	0,75	металл	-	-	-	0	-	-	существующая	Да
13488	Липецкий муниципальный округ	с. Вешаловка	Степная	31	-	52.7623	39.2903	ЮЛ	Новодеревенский территориальный отдел	4813000780	1024800690573	АО "ЭкоПром-Липецк"	4825037859	15-0044-13	6,40	бетон	Открытая	Металл	2	0,75	металл	-	-	-	0	-	-	существующая	Да
13489	Липецкий муниципальный округ	с. Вешаловка	Степная	24	-	52.762	39.2864	ЮЛ	Новодеревенский территориальный отдел	4813000780	1024800690573	АО "ЭкоПром-Липецк"	4825037859	15-0045-13	6,40	бетон	Открытая	Металл	2	0,75	металл	-	-	-	0	-	-	существующая	Да

Приложение 1 к приказу управления экологии и природных ресурсов Липецкой области
«Приложение А6. Реестр контейнерных площадок (по данным ОМС)

№ п/п	Данные о нахождении мест (площадок) накопления твердых коммунальных отходов							Данные о собственниках мест (площадок) накопления твердых коммунальных отходов				Организация (ИП), оказывающая услуги по сбору и транспортированию ТКО		Данные о технических характеристиках мест (площадок) накопления твердых коммунальных отходов					Контейнеры для несортированных отходов			Контейнеры для утилизируемых отходов (раздельный сбор)			Контейнеры для сбора крупногабаритных отходов			Статус (существующая/планируемая)	Совместное использование с другими МКД
	Муниципальное образование	Населенный пункт	Улица	Дом	Корпус/Строение	Широта	Долгота	Организационно-правовая форма балансодержателя (юридическое лицо - ЮЛ; индивидуальный предприниматель - ИП; физическое лицо - ФЛ)	для ЮЛ - Полное наименование организации для ИП - Фамилия, Имя, Отчество для ФЛ - Фамилия, Имя, Отчество	ИНН	ОГРН	Наименование	ИНН	Номер контейнерной площадки	Площадь, кв.м.	Тип подстилающей поверхности	Вид площадки	Материал ограждения	Кол-во	Емкость (отдельного контейнера)	Материал контейнера	Кол-во	Емкость (отдельного контейнера)	Материал контейнера	Кол-во	Емкость (отдельного контейнера) м3	Материал контейнера		
13490	Липецкий муниципальный округ	с. Вешаловка	Степная	15	-	52.7531	39.2820	ЮЛ	Новодеревенский территориальный отдел	4813000780	1024800690573	АО "ЭкоПром-Липецк"	4825037859	15-0046-13	6,40	бетон	Открытая	Металл	2	0,75	металл	-	-	-	0	-	-	существующая	Да
13491	Липецкий муниципальный округ	с. Вешаловка	Кирова	-	-	52.753057	39.282363	ЮЛ	Новодеревенский территориальный отдел	4813000780	1024800690573	АО "ЭкоПром-Липецк"	4825037859	15-0047-13	6,40	бетон	Открытая	Металл	2	0,75	металл	-	-	-	0	-	-	существующая	Да
13492	Липецкий муниципальный округ	с. Вешаловка	Энгельса	17	-	52.7605	39.2757	ЮЛ	Новодеревенский территориальный отдел	4813000780	1024800690573	АО "ЭкоПром-Липецк"	4825037859	15-0048-13	6,40	бетон	Открытая	Металл	2	0,75	металл	-	-	-	0	-	-	существующая	Да
13493	Липецкий муниципальный округ	с. Вешаловка	Пушкинская	1	-	52.7578	39.2766	ЮЛ	Новодеревенский территориальный отдел	4813000780	1024800690573	АО "ЭкоПром-Липецк"	4825037859	15-0049-13	6,40	бетон	Открытая	Металл	2	0,75	металл	-	-	-	0	-	-	существующая	Да
13494	Липецкий муниципальный округ	с. Вешаловка	Пушкинская	19	а	52.7603	39.2898	ЮЛ	Новодеревенский территориальный отдел	4813000780	1024800690573	АО "ЭкоПром-Липецк"	4825037859	15-0050-13	6,40	бетон	Открытая	Металл	2	0,75	металл	-	-	-	0	-	-	существующая	Да
13495	Липецкий муниципальный округ	с. Вешаловка	Пролетарская	7	-	52.7594	39.2724	ЮЛ	Новодеревенский территориальный отдел	4813000780	1024800690573	АО "ЭкоПром-Липецк"	4825037859	15-0051-13	6,40	бетон	Открытая	Металл	2	0,75	металл	-	-	-	0	-	-	существующая	Да
13496	Липецкий муниципальный округ	с. Вешаловка	Первомайская	1	-	52.7595	39.2723	ЮЛ	Новодеревенский территориальный отдел	4813000780	1024800690573	АО "ЭкоПром-Липецк"	4825037859	15-0052-13	6,40	бетон	Открытая	Металл	2	0,75	металл	-	-	-	0	-	-	существующая	Да
13497	Липецкий муниципальный округ	д. Тужиловка	Родниковая	4	-	52.7285	39.4274	ЮЛ	Новодеревенский территориальный отдел	4813000780	1024800690573	АО "ЭкоПром-Липецк"	4825037859	15-0053-13	6,40	бетон	Открытая	Металл	2	0,75	металл	-	-	-	0	-	-	существующая	Да
13498	Липецкий муниципальный округ	д. Тужиловка	Родниковая	26	-	52.726	39.4297	ЮЛ	Новодеревенский территориальный отдел	4813000780	1024800690573	АО "ЭкоПром-Липецк"	4825037859	15-0054-13	6,40	бетон	Открытая	Металл	2	0,75	металл	-	-	-	0	-	-	существующая	Да
13499	Липецкий муниципальный округ	д. Новая Деревня	Сиреневая	18	-	52.733	39.3830	ЮЛ	Новодеревенский территориальный отдел	4813000780	1024800690573	АО "ЭкоПром-Липецк"	4825037859	15-0055-13	12,80	бетон	Открытая	Без ограждения	4	0,75	металл	-	-	-	0	-	-	существующая	Да
13500	Липецкий муниципальный округ	д. Тужиловка	Полевая	-	-	52.726691	39.424273	ЮЛ	Новодеревенский территориальный отдел	4813000780	1024800690573	АО "ЭкоПром-Липецк"	4825037859	15-0056-13	3,20	Отсутствует покрытие	Открытая	Без ограждения	1	0,75	металл	-	-	-	0	-	-	существующая	Да
13501	Липецкий муниципальный округ	д. Новая деревня	Верхняя	54	-	52.717689	39.392229	ЮЛ	Новодеревенский территориальный отдел	4813000780	1024800690573	АО "ЭкоПром-Липецк"	4825037859	15-0057-13	9,60	асфальт	Открытая	Без ограждения	3	1,10	пластик	-	-	-	0	-	-	существующая	Да
13502	Липецкий муниципальный округ	д. Новая деревня	Лесная (ферма)	-	-	52.729927	39.395418	ЮЛ	Новодеревенский территориальный отдел	4813000780	1024800690573	АО "ЭкоПром-Липецк"	4825037859	15-0058-13	9,60	асфальт	Открытая	Без ограждения	3	1,10	пластик	-	-	-	0	-	-	существующая	Да
13503	Липецкий муниципальный округ	с. Новодмитриевка	Кирова	14	-	52.651448	39.229048	ЮЛ	Новодмитриевский территориальный отдел	4813000780	1024800690573	АО "ЭкоПром-Липецк"	4825037859	15-0001-14	19,20	бетон	Открытая	металл	6	0,75	металл	-	-	-	0	-	-	существующая	Да
13504	Липецкий муниципальный округ	с. Новодмитриевка	Кирова	31	-	52.653513	39.224381	ЮЛ	Новодмитриевский территориальный отдел	4813000780	1024800690573	АО "ЭкоПром-Липецк"	4825037859	15-0002-14	6,40	бетон	Открытая	металл	2	0,75	металл	-	-	-	0	-	-	существующая	Да
13505	Липецкий муниципальный округ	с. Новодмитриевка	Ленина	32	-	52.656798	39.23773	ЮЛ	Новодмитриевский территориальный отдел	4813000780	1024800690573	АО "ЭкоПром-Липецк"	4825037859	15-0003-14	6,40	бетон	Открытая	металл	2	0,75	металл	-	-	-	0	-	-	существующая	Да
13506	Липецкий муниципальный округ	с. Новодмитриевка	Октябрьская	5	а	52.652274	39.233675	ЮЛ	Новодмитриевский территориальный отдел	4813000780	1024800690573	АО "ЭкоПром-Липецк"	4825037859	15-0004-14	6,40	Отсутствует покрытие	Открытая	Без ограждения	2	0,75	металл	-	-	-	0	-	-	существующая	Да
13507	Липецкий муниципальный округ	с. Новодмитриевка	Октябрьская(у кладбища)	-	-	52.652763	39.239286	ЮЛ	Новодмитриевский территориальный отдел	4813000780	1024800690573	АО "ЭкоПром-Липецк"	4825037859	15-0005-14	12,80	Отсутствует покрытие	Открытая	Без ограждения	4	0,75	металл	-	-	-	0	-	-	существующая	Да
13508	Липецкий муниципальный округ	с. Новодмитриевка	Октябрьская	22	-	52.653778	39.23979	ЮЛ	Новодмитриевский территориальный отдел	4813000780	1024800690573	АО "ЭкоПром-Липецк"	4825037859	15-0006-14	3,20	бетон	Открытая	металл	1	0,75	металл	-	-	-	0	-	-	существующая	Да
13509	Липецкий муниципальный округ	с. Новодмитриевка	Октябрьская	18	-	52.653155	39.236891	ЮЛ	Новодмитриевский территориальный отдел	4813000780	1024800690573	АО "ЭкоПром-Липецк"	4825037859	15-0007-14	3,20	бетон	Открытая	металл	1	0,75	металл	-	-	-	0	-	-	существующая	Да
13510	Липецкий муниципальный округ	с. Новодмитриевка	Октябрьская	8	-	52.652383	39.235485	ЮЛ	Новодмитриевский территориальный отдел	4813000780	1024800690573	АО "ЭкоПром-Липецк"	4825037859	15-0008-14	3,20	бетон	Открытая	металл	1	0,75	металл	-	-	-	0	-	-	существующая	Да
13511	Липецкий муниципальный округ	с. Новодмитриевка	Родниковая	22	-	52.64952	39.242432	ЮЛ	Новодмитриевский территориальный отдел	4813000780	1024800690573	АО "ЭкоПром-Липецк"	4825037859	15-0009-14	3,20	бетон	Открытая	металл	1	0,75	металл	-	-	-	0	-	-	существующая	Да
13512	Липецкий муниципальный округ	с. Новодмитриевка	Родниковая	1	-	52.650777	39.232632	ЮЛ	Новодмитриевский территориальный отдел	4813000780	1024800690573	АО "ЭкоПром-Липецк"	4825037859	15-0010-14	3,20	бетон	Открытая	металл	1	0,75	металл	-	-	-	0	-	-	существующая	Да
13513	Липецкий муниципальный округ	с. Новодмитриевка	Родниковая	20	-	52.646221	39.23717	ЮЛ	Новодмитриевский территориальный отдел	4813000780	1024800690573	АО "ЭкоПром-Липецк"	4825037859	15-0011-14	3,20	бетон	Открытая	металл	1	0,75	металл	-	-	-	0	-	-	существующая	Да
13514	Липецкий муниципальный округ	с. Новодмитриевка	Первомайская	14	-	52.655542	39.245456	ЮЛ	Новодмитриевский территориальный отдел	4813000780	1024800690573	АО "ЭкоПром-Липецк"	4825037859	15-0012-14	6,40	бетон	Открытая	металл	2	0,75	металл	-	-	-	0	-	-	существующая	Да
13515	Липецкий муниципальный округ	с. Новодмитриевка	Первомайская	13	-	52.653526	39.245384	ЮЛ	Новодмитриевский территориальный отдел	4813000780	1024800690573	АО "ЭкоПром-Липецк"	4825037859	15-0013-14	6,40	бетон	Открытая	металл	2	0,75	металл	-	-	-	0	-	-	существующая	Да
13516	Липецкий муниципальный округ	с. Новодмитриевка	Советская	136	-	52.65175	39.223895	ЮЛ	Новодмитриевский территориальный отдел	4813000780	1024800690573	АО "ЭкоПром-Липецк"	4825037859	15-0014-14	3,20	бетон	Открытая	металл	1	0,75	металл	-	-	-	0	-	-	существующая	Да
13517	Липецкий муниципальный округ	с. Новодмитриевка	Советская	62	-	52.646396	39.233692	ЮЛ	Новодмитриевский территориальный отдел	4813000780	1024800690573	АО "ЭкоПром-Липецк"	4825037859	15-0015-14	6,40	бетон	Открытая	металл	2	0,75	металл	-	-	-	0	-	-	существующая	Да
13518	Липецкий муниципальный округ	с. Новодмитриевка	Советская	94	-	52.648218	39.230896	ЮЛ	Новодмитриевский территориальный отдел	4813000780	1024800690573	АО "ЭкоПром-Липецк"	4825037859	15-0016-14	6,40	бетон	Открытая	металл	2	0,75	металл	-	-	-	0	-	-	существующая	Да
13519	Липецкий муниципальный округ	с. Новодмитриевка	Советская	104	-	52.649572	39.228045	ЮЛ	Новодмитриевский территориальный отдел	4813000780	1024800690573	АО "ЭкоПром-Липецк"	4825037859	15-0017-14	6,40	бетон	Открытая	металл	2	0,75	металл	-	-	-	0	-	-	существующая	Да
13520	Липецкий муниципальный округ	с. Новодмитриевка	Советская	109	-	52.651576	39.222498	ЮЛ	Новодмитриевский территориальный отдел	4813000780	1024800690573	АО "ЭкоПром-Липецк"	4825037859	15-0018-14	3,20	бетон	Открытая	металл	1	0,75	металл	-	-	-	0	-	-	существующая	Да

Приложение 1 к приказу управления экологии и природных ресурсов Липецкой области
«Приложение А6. Реестр контейнерных площадок (по данным ОМС)

№ п/п	Данные о нахождении мест (площадок) накопления твердых коммунальных отходов							Данные о собственниках мест (площадок) накопления твердых коммунальных отходов				Организация (ИП), оказывающая услуги по сбору и транспортированию ТКО		Данные о технических характеристиках мест (площадок) накопления твердых коммунальных отходов					Контейнеры для несортированных отходов			Контейнеры для утилизируемых отходов (раздельный сбор)			Контейнеры для сбора крупногабаритных отходов			Статус (существующая/планируемая)	Совместное использование с другими МКД
	Муниципальное образование	Населенный пункт	Улица	Дом	Корпус/Строение	Широта	Долгота	Организационно-правовая форма балансодержателя (юридическое лицо - ЮЛ; индивидуальный предприниматель - ИП; физическое лицо - ФЛ)	для ЮЛ - Полное наименование организации для ИП - Фамилия, Имя, Отчество для ФЛ - Фамилия, Имя, Отчество	ИНН	ОГРН	Наименование	ИНН	Номер контейнерной площадки	Площадь, кв.м.	Тип подстилающей поверхности	Вид площадки	Материал ограждения	Кол-во	Емкость (отдельного контейнера)	Материал контейнера	Кол-во	Емкость (отдельного контейнера)	Материал контейнера	Кол-во	Емкость (отдельного контейнера) м3	Материал контейнера		
13521	Липецкий муниципальный округ	с. Новодмитриевка	Советская	87	-	52.649601	39.226213	ЮЛ	Новодмитриевский территориальный отдел	4813000780	1024800690573	АО "ЭкоПром-Липецк"	4825037859	15-0019-14	3,20	бетон	Открытая	металл	1	0,75	металл	-	-	-	0	-	-	существующая	Да
13522	Липецкий муниципальный округ	с. Новодмитриевка	Советская	75	-	52.648489	39.228321	ЮЛ	Новодмитриевский территориальный отдел	4813000780	1024800690573	АО "ЭкоПром-Липецк"	4825037859	15-0020-14	3,20	бетон	Открытая	металл	1	0,75	металл	-	-	-	0	-	-	существующая	Да
13523	Липецкий муниципальный округ	с. Новодмитриевка	Советская	47	-	52.646044	39.232338	ЮЛ	Новодмитриевский территориальный отдел	4813000780	1024800690573	АО "ЭкоПром-Липецк"	4825037859	15-0021-14	3,20	бетон	Открытая	металл	1	0,75	металл	-	-	-	0	-	-	существующая	Да
13524	Липецкий муниципальный округ	с. Новодмитриевка	Советская	27	-	52.643959	39.236094	ЮЛ	Новодмитриевский территориальный отдел	4813000780	1024800690573	АО "ЭкоПром-Липецк"	4825037859	15-0022-14	6,40	бетон	Открытая	металл	2	0,75	металл	-	-	-	0	-	-	существующая	Да
13525	Липецкий муниципальный округ	с. Новодмитриевка	Советская	26	-	52.64414	39.237477	ЮЛ	Новодмитриевский территориальный отдел	4813000780	1024800690573	АО "ЭкоПром-Липецк"	4825037859	15-0023-14	6,40	бетон	Открытая	металл	2	0,75	металл	-	-	-	0	-	-	существующая	Да
13526	Липецкий муниципальный округ	с. Новодмитриевка	Октябрьская	51	-	52.655623	39.240943	ЮЛ	Новодмитриевский территориальный отдел	4813000780	1024800690573	АО "ЭкоПром-Липецк"	4825037859	15-0024-14	3,20	бетон	Открытая	металл	1	0,75	металл	-	-	-	0	-	-	существующая	Да
13527	Липецкий муниципальный округ	с. Варваро-Борки	Гагарина	16	-	52.634889	39.165272	ЮЛ	Новодмитриевский территориальный отдел	4813000780	1024800690573	АО "ЭкоПром-Липецк"	4825037859	15-0025-14	6,40	бетон	Открытая	металл	2	0,75	металл	-	-	-	0	-	-	существующая	Да
13528	Липецкий муниципальный округ	с. Варваро-Борки	Гагарина	35	-	52.631855	39.162697	ЮЛ	Новодмитриевский территориальный отдел	4813000780	1024800690573	АО "ЭкоПром-Липецк"	4825037859	15-0026-14	6,40	бетон	Открытая	металл	2	0,75	металл	-	-	-	0	-	-	существующая	Да
13529	Липецкий муниципальный округ	с. Варваро-Борки	Гагарина	141	-	52.630103	39.161233	ЮЛ	Новодмитриевский территориальный отдел	4813000780	1024800690573	АО "ЭкоПром-Липецк"	4825037859	15-0027-14	6,40	бетон	Открытая	Без ограждения	2	0,75	металл	-	-	-	0	-	-	существующая	Да
13530	Липецкий муниципальный округ	с. Варваро-Борки	Гагарина	53	-	52.628214	39.159731	ЮЛ	Новодмитриевский территориальный отдел	4813000780	1024800690573	АО "ЭкоПром-Липецк"	4825037859	15-0028-14	6,40	бетон	Открытая	металл	2	0,75	металл	-	-	-	0	-	-	существующая	Да
13531	Липецкий муниципальный округ	с. Варваро-Борки	Гагарина	65	-	52.625039	39.157054	ЮЛ	Новодмитриевский территориальный отдел	4813000780	1024800690573	АО "ЭкоПром-Липецк"	4825037859	15-0029-14	3,20	бетон	Открытая	металл	1	0,75	металл	-	-	-	0	-	-	существующая	Да
13532	Липецкий муниципальный округ	с. Варваро-Борки	Гагарина	82	а	52.621049	39.152488	ЮЛ	Новодмитриевский территориальный отдел	4813000780	1024800690573	АО "ЭкоПром-Липецк"	4825037859	15-0030-14	3,20	бетон	Открытая	металл	1	0,75	металл	-	-	-	0	-	-	существующая	Да
13533	Липецкий муниципальный округ	с. Варваро-Борки	Липовая	4	-	52.631046	39.159135	ЮЛ	Новодмитриевский территориальный отдел	4813000780	1024800690573	АО "ЭкоПром-Липецк"	4825037859	15-0031-14	6,40	бетон	Открытая	металл	2	0,75	металл	-	-	-	0	-	-	существующая	Да
13534	Липецкий муниципальный округ	с. Варваро-Борки	Липовая	8	-	52.631766	39.157236	ЮЛ	Новодмитриевский территориальный отдел	4813000780	1024800690573	АО "ЭкоПром-Липецк"	4825037859	15-0032-14	6,40	бетон	Открытая	металл	2	0,75	металл	-	-	-	0	-	-	существующая	Да
13535	Липецкий муниципальный округ	с. Варваро-Борки	Липовая	21	-	52.632772	39.154867	ЮЛ	Новодмитриевский территориальный отдел	4813000780	1024800690573	АО "ЭкоПром-Липецк"	4825037859	15-0033-14	3,20	бетон	Открытая	металл	1	0,75	металл	-	-	-	0	-	-	существующая	Да
13536	Липецкий муниципальный округ	с. Варваро-Борки	Билибинская	3	-	52.63473	39.157584	ЮЛ	Новодмитриевский территориальный отдел	4813000780	1024800690573	АО "ЭкоПром-Липецк"	4825037859	15-0034-14	3,20	бетон	Открытая	металл	1	0,75	металл	-	-	-	0	-	-	существующая	Да
13537	Липецкий муниципальный округ	с. Варваро-Борки	Садовая	5	-	52.63291	39.160099	ЮЛ	Новодмитриевский территориальный отдел	4813000780	1024800690573	АО "ЭкоПром-Липецк"	4825037859	15-0035-14	12,80	бетон	Открытая	металл	4	0,75	металл	-	-	-	0	-	-	существующая	Да
13538	Липецкий муниципальный округ	с. Варваро-Борки	кладбище	-	-	52.628217	39.152278	ЮЛ	Новодмитриевский территориальный отдел	4813000780	1024800690573	АО "ЭкоПром-Липецк"	4825037859	15-0036-14	6,40	Отсутствует покрытие	Открытая	Без ограждения	2	0,75	металл	-	-	-	0	-	-	существующая	Да
13539	Липецкий муниципальный округ	д. Елизаветино	8 Марта	8	-	52.680329	39.264647	ЮЛ	Новодмитриевский территориальный отдел	4813000780	1024800690573	АО "ЭкоПром-Липецк"	4825037859	15-0037-14	3,20	бетон	Открытая	металл	1	0,75	металл	-	-	-	0	-	-	существующая	Да
13540	Липецкий муниципальный округ	д. Елизаветино	Строителей	11	-	52.681516	39.271628	ЮЛ	Новодмитриевский территориальный отдел	4813000780	1024800690573	АО "ЭкоПром-Липецк"	4825037859	15-0038-14	-	Отсутствует покрытие	Открытая	Без ограждения	-	-	-	-	-	-	0	-	-	существующая	Да
13541	Липецкий муниципальный округ	д. Каширка	Нахаловка	3	-	52.598114	39.24775	ЮЛ	Новодмитриевский территориальный отдел	4813000780	1024800690573	АО "ЭкоПром-Липецк"	4825037859	15-0039-14	-	Отсутствует покрытие	Открытая	Без ограждения	-	-	-	-	-	-	0	-	-	существующая	Да
13542	Липецкий муниципальный округ	д. Каширка	Центральная	18	-	52.595674	39.247564	ЮЛ	Новодмитриевский территориальный отдел	4813000780	1024800690573	АО "ЭкоПром-Липецк"	4825037859	15-0040-14	-	бетон	Открытая	металл	-	-	-	-	-	-	0	-	-	существующая	Да
13543	Липецкий муниципальный округ	с. Крутогорье	Полевая	-	-	52.42525	39.438275	ЮЛ	Падовский территориальный отдел	4813000847	1024800691145	АО "ЭкоПром-Липецк"	4825037859	15-0001-15	6,40	бетон	Открытая	металл	2	0,75	металл	-	-	-	0	-	-	существующая	Да
13544	Липецкий муниципальный округ	с. Крутогорье	Свободы	30	-	52.420866	39.445419	ЮЛ	Падовский территориальный отдел	4813000847	1024800691145	АО "ЭкоПром-Липецк"	4825037859	15-0002-15	6,40	бетон	Открытая	металл	2	0,75	металл	-	-	-	0	-	-	существующая	Да
13545	Липецкий муниципальный округ	с. Крутогорье	Свободы	8	-	52.417379	39.457200	ЮЛ	Падовский территориальный отдел	4813000847	1024800691145	АО "ЭкоПром-Липецк"	4825037859	15-0003-15	6,40	бетон	Открытая	металл	2	0,75	металл	-	-	-	0	-	-	существующая	Да
13546	Липецкий муниципальный округ	с. Крутогорье	Свободная	1	-	52.418131	39.453284	ЮЛ	Падовский территориальный отдел	4813000847	1024800691145	АО "ЭкоПром-Липецк"	4825037859	15-0004-15	6,40	бетон	Открытая	металл	2	0,75	металл	-	-	-	0	-	-	существующая	Да
13547	Липецкий муниципальный округ	с. Крутогорье	Свободная 1-я	8	-	52.416822	39.450516	ЮЛ	Падовский территориальный отдел	4813000847	1024800691145	АО "ЭкоПром-Липецк"	4825037859	15-0005-15	6,40	бетон	Открытая	металл	2	0,75	металл	-	-	-	0	-	-	существующая	Да
13548	Липецкий муниципальный округ	с. Крутогорье	переулок Тихий	20	а	52.416129	39.445687	ЮЛ	Падовский территориальный отдел	4813000847	1024800691145	АО "ЭкоПром-Липецк"	4825037859	15-0006-15	6,40	бетон	Открытая	металл	2	0,75	металл	-	-	-	0	-	-	существующая	Да
13549	Липецкий муниципальный округ	с. Пады	Юбилейная	6	-	52.409382	39.457232	ЮЛ	Падовский территориальный отдел	4813000847	1024800691145	АО "ЭкоПром-Липецк"	4825037859	15-0007-15	6,40	бетон	Открытая	металл	2	0,75	металл	-	-	-	0	-	-	существующая	Да
13550	Липецкий муниципальный округ	с. Пады	Юбилейная	18	-	52.408138	39.456567	ЮЛ	Падовский территориальный отдел	4813000847	1024800691145	АО "ЭкоПром-Липецк"	4825037859	15-0008-15	6,40	бетон	Открытая	металл	2	0,75	металл	-	-	-	0	-	-	существующая	Да
13551	Липецкий муниципальный округ	с. Пады	Юбилейная	90	-	52.397702	39.443627	ЮЛ	Падовский территориальный отдел	4813000847	1024800691145	АО "ЭкоПром-Липецк"	4825037859	15-0009-15	6,40	бетон	Открытая	металл	2	0,75	металл	-	-	-	0	-	-	существующая	Да

Приложение 1 к приказу управления экологии и природных ресурсов Липецкой области
«Приложение А6. Реестр контейнерных площадок (по данным ОМС)

№ п/п	Данные о нахождении мест (площадок) накопления твердых коммунальных отходов							Данные о собственниках мест (площадок) накопления твердых коммунальных отходов				Организация (ИП), оказывающая услуги по сбору и транспортированию ТКО		Данные о технических характеристиках мест (площадок) накопления твердых коммунальных отходов					Контейнеры для несортированных отходов			Контейнеры для утилизируемых отходов (раздельный сбор)			Контейнеры для сбора крупногабаритных отходов			Статус (существующая/планируемая)	Совместное использование с другими МКД
	Муниципальное образование	Населенный пункт	Улица	Дом	Корпус/Строение	Широта	Долгота	Организационно-правовая форма балансодержателя (юридическое лицо - ЮЛ; индивидуальный предприниматель - ИП; физическое лицо - ФЛ)	для ЮЛ - Полное наименование организации для ИП - Фамилия, Имя, Отчество для ФЛ - Фамилия, Имя, Отчество	ИНН	ОГРН	Наименование	ИНН	Номер контейнерной площадки	Площадь, кв.м.	Тип подстилающей поверхности	Вид площадки	Материал ограждения	Кол-во	Емкость (отдельного контейнера)	Материал контейнера	Кол-во	Емкость (отдельного контейнера)	Материал контейнера	Кол-во	Емкость (отдельного контейнера) м3	Материал контейнера		
13552	Липецкий муниципальный округ	с. Пады	Юбилейная	114	-	52.393893	39.438549	ЮЛ	Падовский территориальный отдел	4813000847	1024800691145	АО "ЭкоПром-Липецк"	4825037859	15-0010-15	6,40	бетон	Открытая	металл	2	0,75	металл	-	-	-	0	-	-	существующая	Да
13553	Липецкий муниципальный округ	с. Пады	Юбилейная	43	-	52.405755	39.4555715	ЮЛ	Падовский территориальный отдел	4813000847	1024800691145	АО "ЭкоПром-Липецк"	4825037859	15-0011-15	6,40	бетон	Открытая	металл	2	0,75	металл	-	-	-	0	-	-	существующая	Да
13554	Липецкий муниципальный округ	с. Пады	Дачная	2	-	52.402706	39.468679	ЮЛ	Падовский территориальный отдел	4813000847	1024800691145	АО "ЭкоПром-Липецк"	4825037859	15-0012-15	6,40	бетон	Открытая	металл	2	0,75	металл	-	-	-	0	-	-	существующая	Да
13555	Липецкий муниципальный округ	с. Пады	Дачная	13	-	52.402836	39.471104	ЮЛ	Падовский территориальный отдел	4813000847	1024800691145	АО "ЭкоПром-Липецк"	4825037859	15-0013-15	6,40	бетон	Открытая	металл	2	0,75	металл	-	-	-	0	-	-	существующая	Да
13556	Липецкий муниципальный округ	с. Пады	Подгорная	20	-	52.39665	39.452555	ЮЛ	Падовский территориальный отдел	4813000847	1024800691145	АО "ЭкоПром-Липецк"	4825037859	15-0014-15	6,40	бетон	Открытая	металл	2	0,75	металл	-	-	-	0	-	-	существующая	Да
13557	Липецкий муниципальный округ	с. Пады	Подгорная	34	-	52.39686	39.448767	ЮЛ	Падовский территориальный отдел	4813000847	1024800691145	АО "ЭкоПром-Липецк"	4825037859	15-0015-15	6,40	бетон	Открытая	металл	2	0,75	металл	-	-	-	0	-	-	существующая	Да
13558	Липецкий муниципальный округ	с. Пады	Комплексная	1	-	52.405035	39.446960	ЮЛ	Падовский территориальный отдел	4813000847	1024800691145	АО "ЭкоПром-Липецк"	4825037859	15-0016-15	6,40	бетон	Открытая	металл	2	0,75	металл	-	-	-	0	-	-	существующая	Да
13559	Липецкий муниципальный округ	с. Пады	Школьная	-	-	52.401029	39.439729	ЮЛ	Падовский территориальный отдел	4813000847	1024800691145	АО "ЭкоПром-Липецк"	4825037859	15-0017-15	6,40	бетон	Открытая	металл	2	0,75	металл	-	-	-	0	-	-	существующая	Да
13560	Липецкий муниципальный округ	с. Крутогорье	Красногвардейская	16	-	52.414447	39.452007	ЮЛ	Падовский территориальный отдел	4813000847	1024800691145	АО "ЭкоПром-Липецк"	4825037859	15-0018-15	3,20	бетон	Открытая	Без ограждения	1	0,75	металл	-	-	-	0	-	-	существующая	Да
13561	Липецкий муниципальный округ	с. Крутогорье	Красногвардейская	27	-	52.413053	39.450075	ЮЛ	Падовский территориальный отдел	4813000847	1024800691145	АО "ЭкоПром-Липецк"	4825037859	15-0019-15	3,20	бетон	Открытая	Без ограждения	1	0,75	металл	-	-	-	0	-	-	существующая	Да
13562	Липецкий муниципальный округ	с. Крутогорье	Слободская	9	-	52.418045	39.440867	ЮЛ	Падовский территориальный отдел	4813000847	1024800691145	АО "ЭкоПром-Липецк"	4825037859	15-0020-15	3,20	бетон	Открытая	Без ограждения	1	0,75	металл	-	-	-	0	-	-	существующая	Да
13563	Липецкий муниципальный округ	с. Крутогорье	переулок Южный	5	-	52.416252	39.436876	ЮЛ	Падовский территориальный отдел	4813000847	1024800691145	АО "ЭкоПром-Липецк"	4825037859	15-0021-15	3,20	бетон	Открытая	Без ограждения	1	0,75	металл	-	-	-	0	-	-	существующая	Да
13564	Липецкий муниципальный округ	с. Крутогорье	Красногвардейская	48	-	52.41177	39.447222	ЮЛ	Падовский территориальный отдел	4813000847	1024800691145	АО "ЭкоПром-Липецк"	4825037859	15-0022-15	3,20	бетон	Открытая	Без ограждения	1	0,75	металл	-	-	-	0	-	-	существующая	Да
13565	Липецкий муниципальный округ	с. Крутогорье	Трудовая 1-ая	5	-	52.420113	39.456038	ЮЛ	Падовский территориальный отдел	4813000847	1024800691145	АО "ЭкоПром-Липецк"	4825037859	15-0023-15	3,20	бетон	Открытая	Без ограждения	1	0,75	металл	-	-	-	0	-	-	существующая	Да
13566	Липецкий муниципальный округ	с. Крутогорье	Трудовая 1-ая	12	-	52.421199	39.454686	ЮЛ	Падовский территориальный отдел	4813000847	1024800691145	АО "ЭкоПром-Липецк"	4825037859	15-0024-15	3,20	бетон	Открытая	Без ограждения	1	0,75	металл	-	-	-	0	-	-	существующая	Да
13567	Липецкий муниципальный округ	с. Крутогорье	Трудовая 1-ая	24	-	52.422612	39.452712	ЮЛ	Падовский территориальный отдел	4813000847	1024800691145	АО "ЭкоПром-Липецк"	4825037859	15-0025-15	3,20	бетон	Открытая	Без ограждения	1	0,75	металл	-	-	-	0	-	-	существующая	Да
13568	Липецкий муниципальный округ	с. Крутогорье	Трудовая 2-ая	-	-	52.414106	39.435778	ЮЛ	Падовский территориальный отдел	4813000847	1024800691145	АО "ЭкоПром-Липецк"	4825037859	15-0026-15	3,20	бетон	Открытая	Без ограждения	1	0,75	металл	-	-	-	0	-	-	существующая	Да
13569	Липецкий муниципальный округ	с. Крутогорье	Полевая	-	-	52.430162	39.440201	ЮЛ	Падовский территориальный отдел	4813000847	1024800691145	АО "ЭкоПром-Липецк"	4825037859	15-0027-15	3,20	бетон	Открытая	Без ограждения	1	0,75	металл	-	-	-	0	-	-	существующая	Да
13570	Липецкий муниципальный округ	с. Крутогорье	Слободская	5	-	52.419957	39.443342	ЮЛ	Падовский территориальный отдел	4813000847	1024800691145	АО "ЭкоПром-Липецк"	4825037859	15-0028-15	3,20	бетон	Открытая	Без ограждения	1	0,75	металл	-	-	-	0	-	-	существующая	Да
13571	Липецкий муниципальный округ	с. Крутогорье	Слободская	9	-	52.418805	39.442019	ЮЛ	Падовский территориальный отдел	4813000847	1024800691145	АО "ЭкоПром-Липецк"	4825037859	15-0029-15	3,20	бетон	Открытая	Без ограждения	1	0,75	металл	-	-	-	0	-	-	существующая	Да
13572	Липецкий муниципальный округ	с. Крутогорье	Слободская	15	-	52.417562	39.439293	ЮЛ	Падовский территориальный отдел	4813000847	1024800691145	АО "ЭкоПром-Липецк"	4825037859	15-0030-15	6,40	бетон	Открытая	Без ограждения	2	0,75	металл	-	-	-	0	-	-	существующая	Да
13573	Липецкий муниципальный округ	с. Крутогорье	Слободская	19	-	52.419917	39.433849	ЮЛ	Падовский территориальный отдел	4813000847	1024800691145	АО "ЭкоПром-Липецк"	4825037859	15-0031-15	3,20	бетон	Открытая	Без ограждения	1	0,75	металл	-	-	-	0	-	-	существующая	Да
13574	Липецкий муниципальный округ	с. Крутогорье	Коммунаров	5	-	52.429429	39.444064	ЮЛ	Падовский территориальный отдел	4813000847	1024800691145	АО "ЭкоПром-Липецк"	4825037859	15-0032-15	3,20	бетон	Открытая	Без ограждения	1	0,75	металл	-	-	-	0	-	-	существующая	Да
13575	Липецкий муниципальный округ	с. Крутогорье	Свободы	37	-	52.423711	39.444921	ЮЛ	Падовский территориальный отдел	4813000847	1024800691145	АО "ЭкоПром-Липецк"	4825037859	15-0033-15	3,20	бетон	Открытая	Без ограждения	1	0,75	металл	-	-	-	0	-	-	существующая	Да
13576	Липецкий муниципальный округ	с. Крутогорье	Свободы	28	-	52.420146	39.449175	ЮЛ	Падовский территориальный отдел	4813000847	1024800691145	АО "ЭкоПром-Липецк"	4825037859	15-0034-15	3,20	бетон	Открытая	Без ограждения	1	0,75	металл	-	-	-	0	-	-	существующая	Да
13577	Липецкий муниципальный округ	с. Крутогорье	Свободы	43	-	52.424301	39.442984	ЮЛ	Падовский территориальный отдел	4813000847	1024800691145	АО "ЭкоПром-Липецк"	4825037859	15-0035-15	3,20	бетон	Открытая	Без ограждения	1	0,75	металл	-	-	-	0	-	-	существующая	Да
13578	Липецкий муниципальный округ	с. Крутогорье	Свободная	2	-	52.422293	39.449079	ЮЛ	Падовский территориальный отдел	4813000847	1024800691145	АО "ЭкоПром-Липецк"	4825037859	15-0036-15	6,40	бетон	Открытая	Без ограждения	2	0,75	металл	-	-	-	0	-	-	существующая	Да
13579	Липецкий муниципальный округ	с. Крутогорье	Набережная	1	-	52.41688	39.460350	ЮЛ	Падовский территориальный отдел	4813000847	1024800691145	АО "ЭкоПром-Липецк"	4825037859	15-0037-15	3,20	бетон	Открытая	Без ограждения	1	0,75	металл	-	-	-	0	-	-	существующая	Да
13580	Липецкий муниципальный округ	с. Крутогорье	Концевая	11	-	52.412726	39.444819	ЮЛ	Падовский территориальный отдел	4813000847	1024800691145	АО "ЭкоПром-Липецк"	4825037859	15-0038-15	3,20	бетон	Открытая	Без ограждения	1	0,75	металл	-	-	-	0	-	-	существующая	Да
13581	Липецкий муниципальный округ	с. Крутогорье	Концевая	23	-	52.412222	39.448079	ЮЛ	Падовский территориальный отдел	4813000847	1024800691145	АО "ЭкоПром-Липецк"	4825037859	15-0039-15	3,20	бетон	Открытая	Без ограждения	1	0,75	металл	-	-	-	0	-	-	существующая	Да
13582	Липецкий муниципальный округ	с. Крутогорье	Мирный	4	-	52.416553	39.457883	ЮЛ	Падовский территориальный отдел	4813000847	1024800691145	АО "ЭкоПром-Липецк"	4825037859	15-0040-15	3,20	бетон	Открытая	Без ограждения	1	0,75	металл	-	-	-	0	-	-	существующая	Да

Приложение 1 к приказу управления экологии и природных ресурсов Липецкой области
«Приложение А6. Реестр контейнерных площадок (по данным ОМС)

№ п/п	Данные о нахождении мест (площадок) накопления твердых коммунальных отходов							Данные о собственниках мест (площадок) накопления твердых коммунальных отходов				Организация (ИП), оказывающая услуги по сбору и транспортированию ТКО		Данные о технических характеристиках мест (площадок) накопления твердых коммунальных отходов					Контейнеры для несортированных отходов			Контейнеры для утилизируемых отходов (раздельный сбор)			Контейнеры для сбора крупногабаритных отходов			Статус (существующая/планируемая)	Совместное использование с другими МКД
	Муниципальное образование	Населенный пункт	Улица	Дом	Корпус/Строение	Широта	Долгота	Организационно-правовая форма балансодержателя (юридическое лицо - ЮЛ; индивидуальный предприниматель - ИП; физическое лицо - ФЛ)	для ЮЛ - Полное наименование организации для ИП - Фамилия, Имя, Отчество для ФЛ - Фамилия, Имя, Отчество	ИНН	ОГРН	Наименование	ИНН	Номер контейнерной площадки	Площадь, кв.м.	Тип подстилающей поверхности	Вид площадки	Материал ограждения	Кол-во	Емкость (отдельного контейнера)	Материал контейнера	Кол-во	Емкость (отдельного контейнера)	Материал контейнера	Кол-во	Емкость (отдельного контейнера) м3	Материал контейнера		
13583	Липецкий муниципальный округ	с. Крутогорье	переулок Южный	-	-	52.417778	39.434787	ЮЛ	Падовский территориальный отдел	4813000847	1024800691145	АО "ЭкоПром-Липецк"	4825037859	15-0041-15	6,40	бетон	Открытая	Без ограждения	2	0,75	металл	-	-	-	0	-	-	существующая	Да
13584	Липецкий муниципальный округ	с. Крутогорье	Первомайский	5	-	52.419453	39.438489	ЮЛ	Падовский территориальный отдел	4813000847	1024800691145	АО "ЭкоПром-Липецк"	4825037859	15-0042-15	3,20	бетон	Открытая	Без ограждения	1	0,75	металл	-	-	-	0	-	-	существующая	Да
13585	Липецкий муниципальный округ	с. Крутогорье	Свободы	-	-	52.421696	39.442368	ЮЛ	Падовский территориальный отдел	4813000847	1024800691145	АО "ЭкоПром-Липецк"	4825037859	15-0043-15	6,40	бетон	Открытая	Без ограждения	2	0,75	металл	-	-	-	0	-	-	существующая	Да
13586	Липецкий муниципальный округ	с. Крутогорье	переулок Тихий	8	-	52.418843	39.447863	ЮЛ	Падовский территориальный отдел	4813000847	1024800691145	АО "ЭкоПром-Липецк"	4825037859	15-0044-15	3,20	бетон	Открытая	Без ограждения	1	0,75	металл	-	-	-	0	-	-	существующая	Да
13587	Липецкий муниципальный округ	с. Пады	Юбилейная	96	-	52.397385	39.441470	ЮЛ	Падовский территориальный отдел	4813000847	1024800691145	АО "ЭкоПром-Липецк"	4825037859	15-0045-15	3,20	бетон	Открытая	Без ограждения	1	0,75	металл	-	-	-	0	-	-	существующая	Да
13588	Липецкий муниципальный округ	с. Пады	Юбилейная	129	-	52.394339	39.438950	ЮЛ	Падовский территориальный отдел	4813000847	1024800691145	АО "ЭкоПром-Липецк"	4825037859	15-0046-15	3,20	бетон	Открытая	Без ограждения	1	0,75	металл	-	-	-	0	-	-	существующая	Да
13589	Липецкий муниципальный округ	с. Пады	Юбилейная	52	-	52.404904	39.454260	ЮЛ	Падовский территориальный отдел	4813000847	1024800691145	АО "ЭкоПром-Липецк"	4825037859	15-0047-15	3,20	бетон	Открытая	Без ограждения	1	0,75	металл	-	-	-	0	-	-	существующая	Да
13590	Липецкий муниципальный округ	с. Пады	Юбилейная	100	-	52.39557	39.440720.	ЮЛ	Падовский территориальный отдел	4813000847	1024800691145	АО "ЭкоПром-Липецк"	4825037859	15-0048-15	3,20	бетон	Открытая	Без ограждения	1	0,75	металл	-	-	-	0	-	-	существующая	Да
13591	Липецкий муниципальный округ	с. Пады	Юбилейная	67	-	52.40492	39.449432	ЮЛ	Падовский территориальный отдел	4813000847	1024800691145	АО "ЭкоПром-Липецк"	4825037859	15-0049-15	3,20	бетон	Открытая	Без ограждения	1	0,75	металл	-	-	-	0	-	-	существующая	Да
13592	Липецкий муниципальный округ	с. Пады	Юбилейная	63	-	52.402902	39.451471	ЮЛ	Падовский территориальный отдел	4813000847	1024800691145	АО "ЭкоПром-Липецк"	4825037859	15-0050-15	3,20	бетон	Открытая	Без ограждения	1	0,75	металл	-	-	-	0	-	-	существующая	Да
13593	Липецкий муниципальный округ	с. Пады	Манино	1	-	52.400715	39.468246	ЮЛ	Падовский территориальный отдел	4813000847	1024800691145	АО "ЭкоПром-Липецк"	4825037859	15-0051-15	3,20	бетон	Открытая	Без ограждения	1	0,75	металл	-	-	-	0	-	-	существующая	Да
13594	Липецкий муниципальный округ	с. Пады	Пришвина	-	-	52.40366	39.465071	ЮЛ	Падовский территориальный отдел	4813000847	1024800691145	АО "ЭкоПром-Липецк"	4825037859	15-0052-15	3,20	бетон	Открытая	Без ограждения	1	0,75	металл	-	-	-	0	-	-	существующая	Да
13595	Липецкий муниципальный округ	с. Пады	Пришвина	6	-	52.40603	39.466788	ЮЛ	Падовский территориальный отдел	4813000847	1024800691145	АО "ЭкоПром-Липецк"	4825037859	15-0053-15	3,20	бетон	Открытая	Без ограждения	1	0,75	металл	-	-	-	0	-	-	существующая	Да
13596	Липецкий муниципальный округ	с. Пады	2-я Молодежная	3	-	52.401775	39.455222	ЮЛ	Падовский территориальный отдел	4813000847	1024800691145	АО "ЭкоПром-Липецк"	4825037859	15-0054-15	3,20	бетон	Открытая	Без ограждения	1	0,75	металл	-	-	-	0	-	-	существующая	Да
13597	Липецкий муниципальный округ	с. Пады	2-я Молодежная	19	-	52.399798	39.456574	ЮЛ	Падовский территориальный отдел	4813000847	1024800691145	АО "ЭкоПром-Липецк"	4825037859	15-0055-15	3,20	бетон	Открытая	Без ограждения	1	0,75	металл	-	-	-	0	-	-	существующая	Да
13598	Липецкий муниципальный округ	с. Пады	2-я Молодежная	30	-	52.398528	39.458441	ЮЛ	Падовский территориальный отдел	4813000847	1024800691145	АО "ЭкоПром-Липецк"	4825037859	15-0056-15	3,20	бетон	Открытая	Без ограждения	1	0,75	металл	-	-	-	0	-	-	существующая	Да
13599	Липецкий муниципальный округ	с. Сенцово	8 Марта	1	Г	52.632597	39.366871	ЮЛ	АО ТАНДЕР МАГНИТ	2310031475	1022301598549	АО "ЭкоПром-Липецк"	4825037859	15-0076-17	3,20	Отсутствует покрытие	Открытая	Без ограждения	1	0,75	металл	-	-	-	0	-	-	существующая	Да
13600	Липецкий муниципальный округ	с. Пады	Подгорная	2	-	52.396551	39.454901	ЮЛ	Падовский территориальный отдел	4813000847	1024800691145	АО "ЭкоПром-Липецк"	4825037859	15-0057-15	3,20	бетон	Открытая	Без ограждения	1	0,75	металл	-	-	-	0	-	-	существующая	Да
13601	Липецкий муниципальный округ	с. Пады	Подгорная	39	-	52.397599	39.445673	ЮЛ	Падовский территориальный отдел	4813000847	1024800691145	АО "ЭкоПром-Липецк"	4825037859	15-0058-15	3,20	бетон	Открытая	Без ограждения	1	0,75	металл	-	-	-	0	-	-	существующая	Да
13602	Липецкий муниципальный округ	с. Пады	Комплексная	-	-	52.40425	39.446793	ЮЛ	Падовский территориальный отдел	4813000847	1024800691145	АО "ЭкоПром-Липецк"	4825037859	15-0059-15	3,20	бетон	Открытая	Без ограждения	1	0,75	металл	-	-	-	0	-	-	существующая	Да
13603	Липецкий муниципальный округ	с. Пады	Школьная	1	-	52.40552	39.451631	ЮЛ	Падовский территориальный отдел	4813000847	1024800691145	АО "ЭкоПром-Липецк"	4825037859	15-0060-15	3,20	бетон	Открытая	Без ограждения	1	0,75	металл	-	-	-	0	-	-	существующая	Да

Приложение 1 к приказу управления экологии и природных ресурсов Липецкой области
«Приложение А6. Реестр контейнерных площадок (по данным ОМС)

№ п/п	Данные о нахождении мест (площадок) накопления твердых коммунальных отходов							Данные о собственниках мест (площадок) накопления твердых коммунальных отходов				Организация (ИП), оказывающая услуги по сбору и транспортированию ТКО		Данные о технических характеристиках мест (площадок) накопления твердых коммунальных отходов					Контейнеры для несортированных отходов			Контейнеры для утилизируемых отходов (раздельный сбор)			Контейнеры для сбора крупногабаритных отходов			Статус (существующая/планируемая)	Совместное использование с другими МКД
	Муниципальное образование	Населенный пункт	Улица	Дом	Корпус/Строение	Широта	Долгота	Организационно-правовая форма балансодержателя (юридическое лицо - ЮЛ; индивидуальный предприниматель - ИП; физическое лицо - ФЛ)	для ЮЛ - Полное наименование организации для ИП - Фамилия, Имя, Отчество для ФЛ - Фамилия, Имя, Отчество	ИНН	ОГРН	Наименование	ИНН	Номер контейнерной площадки	Площадь, кв.м.	Тип подстилающей поверхности	Вид площадки	Материал ограждения	Кол-во	Емкость (отдельного контейнера)	Материал контейнера	Кол-во	Емкость (отдельного контейнера)	Материал контейнера	Кол-во	Емкость (отдельного контейнера) м3	Материал контейнера		
13604	Липецкий муниципальный округ	с. Пады	Школьная	12	-	52.404957	39.448220	ЮЛ	Падовский территориальный отдел	4813000847	1024800691145	АО "ЭкоПром-Липецк"	4825037859	15-0061-15	3,20	бетон	Открытая	Без ограждения	1	0,75	металл	-	-	-	0	-	-	существующая	Да
13605	Липецкий муниципальный округ	с. Пады	Чапаева	8	-	52.395138	39.446310	ЮЛ	Падовский территориальный отдел	4813000847	1024800691145	АО "ЭкоПром-Липецк"	4825037859	15-0062-15	3,20	бетон	Открытая	Без ограждения	1	0,75	металл	-	-	-	0	-	-	существующая	Да
13606	Липецкий муниципальный округ	с. Пады	Спортивный	11	-	52.407608	39.450226	ЮЛ	Падовский территориальный отдел	4813000847	1024800691145	АО "ЭкоПром-Липецк"	4825037859	15-0063-15	3,20	бетон	Открытая	Без ограждения	1	0,75	металл	-	-	-	0	-	-	существующая	Да
13607	Становлянский муниципальный округ	с. Мещерка	Садовая	30	-	52.962477	37.890839	ЮЛ	Администрация Становлянского муниципального округа Липецкой области	4814001280	1034800040330	ООО "ТЭКО-Сервис"	6829005315	16-0004-06	-	грунт	Открытая	Без ограждения	-	-	-	-	-	-	0	-	-	существующая	Нет
13608	Липецкий муниципальный округ	с. Пады	Береговой	8	-	52.409507	39.466785	ЮЛ	Падовский территориальный отдел	4813000847	1024800691145	АО "ЭкоПром-Липецк"	4825037859	15-0064-15	3,20	бетон	Открытая	Без ограждения	1	0,75	металл	-	-	-	0	-	-	существующая	Да
13609	Липецкий муниципальный округ	с. Пады	Пионерский	-	-	52.406319	39.463229	ЮЛ	Падовский территориальный отдел	4813000847	1024800691145	АО "ЭкоПром-Липецк"	4825037859	15-0065-15	3,20	бетон	Открытая	Без ограждения	1	0,75	металл	-	-	-	0	-	-	существующая	Да
13610	Липецкий муниципальный округ	с. Пады	Ботанический	1	-	52.399544	39.446771	ЮЛ	Падовский территориальный отдел	4813000847	1024800691145	АО "ЭкоПром-Липецк"	4825037859	15-0066-15	3,20	бетон	Открытая	Без ограждения	1	0,75	металл	-	-	-	0	-	-	существующая	Да
13611	Липецкий муниципальный округ	с. Пады	Ботанический	11	-	52.400153	39.450183	ЮЛ	Падовский территориальный отдел	4813000847	1024800691145	АО "ЭкоПром-Липецк"	4825037859	15-0067-15	3,20	бетон	Открытая	Без ограждения	1	0,75	металл	-	-	-	0	-	-	существующая	Да
13612	Липецкий муниципальный округ	пос. Первое Мая	1 Мая	3	-	52.444239	39.460526	ЮЛ	Падовский территориальный отдел	4813000847	1024800691145	АО "ЭкоПром-Липецк"	4825037859	15-0067-15	6,40	данные отсутствуют	Открытая	Без ограждения	2	0,75	металл	-	-	-	0	-	-	существующая	Да
13613	Липецкий муниципальный округ	пос. Первое Мая	1 Мая	10	а	52.446665	39.463607	ЮЛ	Падовский территориальный отдел	4813000847	1024800691145	АО "ЭкоПром-Липецк"	4825037859	15-0067-15	6,40	данные отсутствуют	Открытая	Без ограждения	2	0,75	металл	-	-	-	0	-	-	существующая	Да
13614	Липецкий муниципальный округ	пос. Первое Мая	1 Мая	38	-	52.448435	39.463375	ЮЛ	Падовский территориальный отдел	4813000847	1024800691145	АО "ЭкоПром-Липецк"	4825037859	15-0067-15	9,60	данные отсутствуют	Открытая	Без ограждения	3	0,75	металл	-	-	-	0	-	-	существующая	Да
13615	Липецкий муниципальный округ	с. Пружинки	50 лет Октября	206	-	52.73020157	39.18294950	ЮЛ	Пружинский территориальный отдел	4813000773	1024800689704	АО "ЭкоПром-Липецк"	4825037859	15-0001-16	6,40	бетон	Открытая	металл	2	0,75	металл	-	-	-	0	-	-	существующая	Да
13616	Липецкий муниципальный округ	с. Пружинки	51 лет Октября	197	Б	52.72672257	39.18403650	ЮЛ	Пружинский территориальный отдел	4813000773	1024800689704	АО "ЭкоПром-Липецк"	4825037859	15-0002-16	6,40	бетон	Открытая	металл	2	0,75	металл	-	-	-	0	-	-	существующая	Да
13617	Липецкий муниципальный округ	с. Пружинки	Новая Слобода	25	-	52.71540407	39.20782400	ЮЛ	Пружинский территориальный отдел	4813000773	1024800689704	АО "ЭкоПром-Липецк"	4825037859	15-0003-16	6,40	бетон	Открытая	металл	2	0,75	металл	-	-	-	0	-	-	существующая	Да

Приложение 1 к приказу управления экологии и природных ресурсов Липецкой области
«Приложение А6. Реестр контейнерных площадок (по данным ОМС)

№ п/п	Данные о нахождении мест (площадок) накопления твердых коммунальных отходов							Данные о собственниках мест (площадок) накопления твердых коммунальных отходов				Организация (ИП), оказывающая услуги по сбору и транспортированию ТКО		Данные о технических характеристиках мест (площадок) накопления твердых коммунальных отходов					Контейнеры для несортированных отходов			Контейнеры для утилизируемых отходов (раздельный сбор)			Контейнеры для сбора крупногабаритных отходов			Статус (существующая/планируемая)	Совместное использование с другими МКД
	Муниципальное образование	Населенный пункт	Улица	Дом	Корпус/Строение	Широта	Долгота	Организационно-правовая форма балансодержателя (юридическое лицо - ЮЛ; индивидуальный предприниматель - ИП; физическое лицо - ФЛ)	для ЮЛ - Полное наименование организации для ИП - Фамилия, Имя, Отчество для ФЛ - Фамилия, Имя, Отчество	ИНН	ОГРН	Наименование	ИНН	Номер контейнерной площадки	Площадь, кв.м.	Тип подстилающей поверхности	Вид площадки	Материал ограждения	Кол-во	Емкость (отдельного контейнера)	Материал контейнера	Кол-во	Емкость (отдельного контейнера)	Материал контейнера	Кол-во	Емкость (отдельного контейнера) м3	Материал контейнера		
13618	Липецкий муниципальный округ	с. Пружинки	Новая Слобода	20	-	52.71828457	39.20710550	ЮЛ	Пружинский территориальный отдел	4813000773	1024800689704	АО "ЭкоПром-Липецк"	4825037859	15-0004-16	6,40	бетон	Открытая	металл	2	0,75	металл	-	-	-	0	-	-	существующая	Да
13619	Липецкий муниципальный округ	с. Пружинки	Новая Слобода	11	-	52.72022555	39.20662242	ЮЛ	Пружинский территориальный отдел	4813000773	1024800689704	АО "ЭкоПром-Липецк"	4825037859	15-0005-16	6,40	бетон	Открытая	металл	2	0,75	металл	-	-	-	0	-	-	существующая	Да
13620	Липецкий муниципальный округ	с. Пружинки	Новая Слобода	7	-	52.72353757	39.20566800	ЮЛ	Пружинский территориальный отдел	4813000773	1024800689704	АО "ЭкоПром-Липецк"	4825037859	15-0006-16	3,20	Отсутствует покрытие	Открытая	Без ограждения	1	0,75	металл	-	-	-	0	-	-	существующая	Да
13621	Липецкий муниципальный округ	с. Пружинки	Новая Слобода	57	-	52.72597557	39.20229050	ЮЛ	Пружинский территориальный отдел	4813000773	1024800689704	АО "ЭкоПром-Липецк"	4825037859	15-0007-16	3,20	Отсутствует покрытие	Открытая	Без ограждения	1	0,75	металл	-	-	-	0	-	-	существующая	Да
13622	Липецкий муниципальный округ	с. Пружинки	Новая Слобода	32	-	52.71150907	39.20821050	ЮЛ	Пружинский территориальный отдел	4813000773	1024800689704	АО "ЭкоПром-Липецк"	4825037859	15-0008-16	6,40	бетон	Открытая	металл	2	0,75	металл	-	-	-	0	-	-	существующая	Да
13623	Липецкий муниципальный округ	с. Пружинки	Новая Слобода	68	-	52.73379043	39.19688867	ЮЛ	Пружинский территориальный отдел	4813000773	1024800689704	АО "ЭкоПром-Липецк"	4825037859	15-0009-16	3,20	бетон	Открытая	металл	1	0,75	металл	-	-	-	0	-	-	существующая	Да
13624	Липецкий муниципальный округ	с. Пружинки	Шумиловка	78	-	52.73120507	39.18512350	ЮЛ	Пружинский территориальный отдел	4813000773	1024800689704	АО "ЭкоПром-Липецк"	4825037859	15-0010-16	6,40	бетон	Открытая	металл	2	0,75	металл	-	-	-	0	-	-	существующая	Да
13625	Липецкий муниципальный округ	с. Пружинки	Шумиловка	75	Б	52.732446	39.157591	ЮЛ	Пружинский территориальный отдел	4813000773	1024800689704	АО "ЭкоПром-Липецк"	4825037859	15-0011-16	6,40	бетон	Открытая	Без ограждения	2	0,75	металл	-	-	-	0	-	-	существующая	Да
13626	Липецкий муниципальный округ	с. Пружинки	Шумиловка	72	а	52.73311862	39.19189546	ЮЛ	Пружинский территориальный отдел	4813000773	1024800689704	АО "ЭкоПром-Липецк"	4825037859	15-0012-16	3,20	бетон	Открытая	металл	1	0,75	металл	-	-	-	0	-	-	существующая	Да
13627	Липецкий муниципальный округ	с. Пружинки	Татаровка	152	-	52.72624125	39.19231194	ЮЛ	Пружинский территориальный отдел	4813000773	1024800689704	АО "ЭкоПром-Липецк"	4825037859	15-0013-16	6,40	бетон	Открытая	металл	2	0,75	металл	-	-	-	0	-	-	существующая	Да
13628	Липецкий муниципальный округ	с. Пружинки	Новая	8	-	52.73566891	39.18570474	ЮЛ	Пружинский территориальный отдел	4813000773	1024800689704	АО "ЭкоПром-Липецк"	4825037859	15-0014-16	6,40	бетон	Открытая	металл	2	0,75	металл	-	-	-	0	-	-	существующая	Да
13629	Липецкий муниципальный округ	с. Пружинки	Новая	2	а	52.73454768	39.18307081	ЮЛ	Пружинский территориальный отдел	4813000773	1024800689704	АО "ЭкоПром-Липецк"	4825037859	15-0015-16	9,60	бетон	Открытая	металл	3	0,75	металл	-	-	-	0	-	-	существующая	Да
13630	Липецкий муниципальный округ	с. Пружинки	Старая Слобода	105	-	52.73913857	39.18572550	ЮЛ	Пружинский территориальный отдел	4813000773	1024800689704	АО "ЭкоПром-Липецк"	4825037859	15-0016-16	6,40	бетон	Открытая	металл	2	0,75	металл	-	-	-	0	-	-	существующая	Да

Приложение 1 к приказу управления экологии и природных ресурсов Липецкой области
«Приложение А6. Реестр контейнерных площадок (по данным ОМС)

№ п/п	Данные о нахождении мест (площадок) накопления твердых коммунальных отходов							Данные о собственниках мест (площадок) накопления твердых коммунальных отходов				Организация (ИП), оказывающая услуги по сбору и транспортированию ТКО		Данные о технических характеристиках мест (площадок) накопления твердых коммунальных отходов					Контейнеры для несортированных отходов			Контейнеры для утилизируемых отходов (раздельный сбор)			Контейнеры для сбора крупногабаритных отходов			Статус (существующая/планируемая)	Совместное использование с другими МКД
	Муниципальное образование	Населенный пункт	Улица	Дом	Корпус/Строение	Широта	Долгота	Организационно-правовая форма балансодержателя (юридическое лицо - ЮЛ; индивидуальный предприниматель - ИП; физическое лицо - ФЛ)	для ЮЛ - Полное наименование организации для ИП - Фамилия, Имя, Отчество для ФЛ - Фамилия, Имя, Отчество	ИНН	ОГРН	Наименование	ИНН	Номер контейнерной площадки	Площадь, кв.м.	Тип подстилающей поверхности	Вид площадки	Материал ограждения	Кол-во	Емкость (отдельного контейнера)	Материал контейнера	Кол-во	Емкость (отдельного контейнера)	Материал контейнера	Кол-во	Емкость (отдельного контейнера) м3	Материал контейнера		
13631	Липецкий муниципальный округ	с. Пружинки	Старая Слобода	120	-	52.73829357	39.17884450	ЮЛ	Пружинский территориальный отдел	4813000773	1024800689704	АО "ЭкоПром-Липецк"	4825037859	15-0017-16	6,40	бетон	Открытая	металл	2	0,75	металл	-	-	-	0	-	-	существующая	Да
13632	Липецкий муниципальный округ	с. Пружинки	Старая Слобода	130	а	52.73755207	39.17618550	ЮЛ	Пружинский территориальный отдел	4813000773	1024800689704	АО "ЭкоПром-Липецк"	4825037859	15-0018-16	3,20	Отсутствует покрытие	Открытая	Без ограждения	1	0,75	металл	-	-	-	0	-	-	существующая	Да
13633	Липецкий муниципальный округ	с. Пружинки	Старая Слобода	96	Е	52.73580112	39.19226850	ЮЛ	Пружинский территориальный отдел	4813000773	1024800689704	АО "ЭкоПром-Липецк"	4825037859	15-0019-16	3,20	Отсутствует покрытие	Открытая	Без ограждения	1	0,75	металл	-	-	-	0	-	-	существующая	Да
13634	Липецкий муниципальный округ	с. Пружинки	Старая Слобода	-	-	52.74183868	39.17979353	ЮЛ	Пружинский территориальный отдел	4813000773	1024800689704	АО "ЭкоПром-Липецк"	4825037859	15-0020-16	9,60	Отсутствует покрытие	Открытая	Без ограждения	3	0,75	металл	-	-	-	0	-	-	существующая	Да
13635	Липецкий муниципальный округ	с. Пружинки	Молодежная	281	-	52.73257312	39.18089779	ЮЛ	Пружинский территориальный отдел	4813000773	1024800689704	АО "ЭкоПром-Липецк"	4825037859	15-0021-16	12,80	бетон	Открытая	металл	4	0,75	металл	-	-	-	0	-	-	существующая	Да
13636	Липецкий муниципальный округ	с. Пружинки	Молодежная	298	-	52.73605342	39.18111017	ЮЛ	Пружинский территориальный отдел	4813000773	1024800689704	АО "ЭкоПром-Липецк"	4825037859	15-0022-16	6,40	бетон	Открытая	металл	2	0,75	металл	-	-	-	0	-	-	существующая	Да
13637	Липецкий муниципальный округ	с. Пружинки	Молодежная	275	-	52.73117064	39.18151469	ЮЛ	Пружинский территориальный отдел	4813000773	1024800689704	АО "ЭкоПром-Липецк"	4825037859	15-0023-16	6,40	бетон	Открытая	металл	2	0,75	металл	-	-	-	0	-	-	существующая	Да
13638	Липецкий муниципальный округ	с. Пружинки	Воронежская	179	-	52.71898955	39.18363477	ЮЛ	Пружинский территориальный отдел	4813000773	1024800689704	АО "ЭкоПром-Липецк"	4825037859	15-0024-16	6,40	бетон	Открытая	металл	2	0,75	металл	-	-	-	0	-	-	существующая	Да
13639	Липецкий муниципальный округ	с. Пружинки	Воронежская	190	-	52.72328657	39.18280600	ЮЛ	Пружинский территориальный отдел	4813000773	1024800689704	АО "ЭкоПром-Липецк"	4825037859	15-0025-16	12,80	бетон	Открытая	металл	4	0,75	металл	-	-	-	0	-	-	существующая	Да
13640	Липецкий муниципальный округ	с. Пружинки	Советская	9	-	52.73209907	39.17545750	ЮЛ	Пружинский территориальный отдел	4813000773	1024800689704	АО "ЭкоПром-Липецк"	4825037859	15-0026-16	6,40	бетон	Открытая	металл	2	0,75	металл	-	-	-	0	-	-	существующая	Да
13641	Липецкий муниципальный округ	с. Пружинки	Советская	7	-	52.73214463	39.17665840	ЮЛ	КФХ "Привольe-1"	4813001505	1024800690793	АО "ЭкоПром-Липецк"	4825037859	15-0027-16	6,40	бетон	Открытая	металл	2	0,75	металл	-	-	-	0	-	-	существующая	Да
13642	Липецкий муниципальный округ	д. Красное	Красная	243	-	52.72835857	39.16257600	ЮЛ	Пружинский территориальный отдел	4813000773	1024800689704	АО "ЭкоПром-Липецк"	4825037859	15-0028-16	3,20	бетон	Открытая	металл	1	0,75	металл	-	-	-	0	-	-	существующая	Да
13643	Липецкий муниципальный округ	д. Красное	Красная	236	-	52.73106907	39.16302500	ЮЛ	Пружинский территориальный отдел	4813000773	1024800689704	АО "ЭкоПром-Липецк"	4825037859	15-0029-16	6,40	бетон	Открытая	металл	2	0,75	металл	-	-	-	0	-	-	существующая	Да
13644	Липецкий муниципальный округ	д. Ольгино	Ольгина	269	-	52.74206657	39.16165950	ЮЛ	Пружинский территориальный отдел	4813000773	1024800689704	АО "ЭкоПром-Липецк"	4825037859	15-0030-16	6,40	бетон	Открытая	металл	2	0,75	металл	-	-	-	0	-	-	существующая	Да
13645	Липецкий муниципальный округ	д. Ольгино	Ольгина	273	-	52.73966757	39.16234250	ЮЛ	Пружинский территориальный отдел	4813000773	1024800689704	АО "ЭкоПром-Липецк"	4825037859	15-0031-16	3,20	бетон	Открытая	металл	1	0,75	металл	-	-	-	0	-	-	существующая	Да
13646	Липецкий муниципальный округ	с. Пружинки	Советская	226	а	52.72631038	39.17069219	ЮЛ	КФХ "Наследие"	4813001671	1024800691409	АО "ЭкоПром-Липецк"	4825037859	15-0032-16	3,20	бетон	Открытая	металл	1	0,75	металл	-	-	-	0	-	-	существующая	Да
13647	Липецкий муниципальный округ	с. Пружинки	50 лет Октября	201	а	52.72839306	39.18131047	ЮЛ	Пружинский территориальный отдел	4813000773	1024800689704	АО "ЭкоПром-Липецк"	4825037859	15-0033-16	6,40	бетон	Открытая	металл	2	0,75	металл	-	-	-	0	-	-	существующая	Да

Приложение 1 к приказу управления экологии и природных ресурсов Липецкой области
«Приложение А6. Реестр контейнерных площадок (по данным ОМС)

№ п/п	Данные о нахождении мест (площадок) накопления твердых коммунальных отходов							Данные о собственниках мест (площадок) накопления твердых коммунальных отходов				Организация (ИП), оказывающая услуги по сбору и транспортированию ТКО		Данные о технических характеристиках мест (площадок) накопления твердых коммунальных отходов					Контейнеры для несортированных отходов			Контейнеры для утилизируемых отходов (раздельный сбор)			Контейнеры для сбора крупногабаритных отходов			Статус (существующая/планируемая)	Совместное использование с другими МКД
	Муниципальное образование	Населенный пункт	Улица	Дом	Корпус/Строение	Широта	Долгота	Организационно-правовая форма балансодержателя (юридическое лицо - ЮЛ; индивидуальный предприниматель - ИП; физическое лицо - ФЛ)	для ЮЛ - Полное наименование организации для ИП - Фамилия, Имя, Отчество для ФЛ - Фамилия, Имя, Отчество	ИНН	ОГРН	Наименование	ИНН	Номер контейнерной площадки	Площадь, кв.м.	Тип подстилающей поверхности	Вид площадки	Материал ограждения	Кол-во	Емкость (отдельного контейнера)	Материал контейнера	Кол-во	Емкость (отдельного контейнера)	Материал контейнера	Кол-во	Емкость (отдельного контейнера) м3	Материал контейнера		
13648	Липецкий муниципальный округ	с. Сенцово	Ленина	68	-	52.641155	39.352147	ЮЛ	Сенцовский территориальный отдел	4813000766	1024800690397	АО "ЭкоПром-Липецк"	4825037859	15-0001-17	6,40	бетон	Открытая	металл	2	0,75	металл	-	-	-	0	-	-	существующая	Да
13649	Липецкий муниципальный округ	с. Сенцово	Ленина	30	-	52.641155	39.352147	ЮЛ	Сенцовский территориальный отдел	4813000766	1024800690397	АО "ЭкоПром-Липецк"	4825037859	15-0002-17	6,40	бетон	Открытая	металл	2	0,75	металл	-	-	-	0	-	-	существующая	Да
13650	Липецкий муниципальный округ	с. Сенцово	Ленина	84	-	52.641155	39.352147	ЮЛ	Сенцовский территориальный отдел	4813000766	1024800690397	АО "ЭкоПром-Липецк"	4825037859	15-0003-17	6,40	бетон	Открытая	металл	2	0,75	металл	-	-	-	0	-	-	существующая	Да
13651	Липецкий муниципальный округ	с. Сенцово	Ленина	106	-	52.641357	39.349066	ЮЛ	Сенцовский территориальный отдел	4813000766	1024800690397	АО "ЭкоПром-Липецк"	4825037859	15-0004-17	6,40	бетон	Открытая	металл	2	0,75	металл	-	-	-	0	-	-	существующая	Да
13652	Липецкий муниципальный округ	с. Сенцово	Ленина	128	-	52.641155	39.352147	ЮЛ	Сенцовский территориальный отдел	4813000766	1024800690397	АО "ЭкоПром-Липецк"	4825037859	15-0005-17	6,40	бетон	Открытая	металл	2	0,75	металл	-	-	-	0	-	-	существующая	Да
13653	Липецкий муниципальный округ	с. Сенцово	Ленина	128	Б	52.641155	39.352147	ЮЛ	Сенцовский территориальный отдел	4813000766	1024800690397	АО "ЭкоПром-Липецк"	4825037859	15-0006-17	6,40	бетон	Открытая	металл	2	0,75	металл	-	-	-	0	-	-	существующая	Да
13654	Липецкий муниципальный округ	с. Сенцово	Ленина	156	-	52.641155	39.352147	ЮЛ	Сенцовский территориальный отдел	4813000766	1024800690397	АО "ЭкоПром-Липецк"	4825037859	15-0007-17	6,40	бетон	Открытая	металл	2	0,75	металл	-	-	-	0	-	-	существующая	Да
13655	Тербунский муниципальный район	с. Борки	Центральная	39	-	52.15046	38.110454	ЮЛ	Администрация Тербунского муниципального района	4815000698	1024800720482	ООО "ТЭКО-Сервис"	6829005315	17-0009-03	3,00	бетон	открытая	без ограждения	3	0,75	Металл	-	-	-	0	-	-	существующая	Нет
13656	Липецкий муниципальный округ	с. Сенцово	Ленина	194	-	52.641155	39.352147	ЮЛ	Сенцовский территориальный отдел	4813000766	1024800690397	АО "ЭкоПром-Липецк"	4825037859	15-0008-17	6,40	бетон	Открытая	металл	2	0,75	металл	-	-	-	0	-	-	существующая	Да
13657	Липецкий муниципальный округ	с. Сенцово	Ленина	258	-	52.64115	39.3521475	ЮЛ	Сенцовский территориальный отдел	4813000766	1024800690397	АО "ЭкоПром-Липецк"	4825037859	15-0009-17	6,40	бетон	Открытая	металл	2	0,75	металл	-	-	-	0	-	-	существующая	Да
13658	Липецкий муниципальный округ	с. Сенцово	Ленина	230	-	52.641155	39.352147	ЮЛ	Сенцовский территориальный отдел	4813000766	1024800690397	АО "ЭкоПром-Липецк"	4825037859	15-0010-17	6,40	бетон	Открытая	металл	2	0,75	металл	-	-	-	0	-	-	существующая	Да
13659	Липецкий муниципальный округ	с. Сенцово	Ленина	37	-	52.641155	39.352147	ЮЛ	Сенцовский территориальный отдел	4813000766	1024800690397	АО "ЭкоПром-Липецк"	4825037859	15-0011-17	6,40	бетон	Открытая	металл	2	0,75	металл	-	-	-	0	-	-	существующая	Да
13660	Липецкий муниципальный округ	с. Сенцово	Ленина	63	-	52.641155	39.352147	ЮЛ	Сенцовский территориальный отдел	4813000766	1024800690397	АО "ЭкоПром-Липецк"	4825037859	15-0012-17	6,40	бетон	Открытая	металл	2	0,75	металл	-	-	-	0	-	-	существующая	Да
13661	Липецкий муниципальный округ	с. Сенцово	Ленина	95	-	52.641155	39.352147	ЮЛ	Сенцовский территориальный отдел	4813000766	1024800690397	АО "ЭкоПром-Липецк"	4825037859	15-0013-17	6,40	бетон	Открытая	металл	2	0,75	металл	-	-	-	0	-	-	существующая	Да
13662	Липецкий муниципальный округ	с. Сенцово	Ленина	121	-	52.641155	39.352147	ЮЛ	Сенцовский территориальный отдел	4813000766	1024800690397	АО "ЭкоПром-Липецк"	4825037859	15-0014-17	6,40	бетон	Открытая	металл	2	0,75	металл	-	-	-	0	-	-	существующая	Да
13663	Липецкий муниципальный округ	с. Сенцово	Ленина	145	-	52.641155	39.352147	ЮЛ	Сенцовский территориальный отдел	4813000766	1024800690397	АО "ЭкоПром-Липецк"	4825037859	15-0015-17	6,40	бетон	Открытая	металл	2	0,75	металл	-	-	-	0	-	-	существующая	Да
13664	Липецкий муниципальный округ	с. Сенцово	Ленина	173	-	52.641155	39.352147	ЮЛ	Сенцовский территориальный отдел	4813000766	1024800690397	АО "ЭкоПром-Липецк"	4825037859	15-0016-17	6,40	бетон	Открытая	металл	2	0,75	металл	-	-	-	0	-	-	существующая	Да
13665	Липецкий муниципальный округ	с. Сенцово	Ленина	221	-	52.641155	39.352147	ЮЛ	Сенцовский территориальный отдел	4813000766	1024800690397	АО "ЭкоПром-Липецк"	4825037859	15-0017-17	6,40	бетон	Открытая	металл	2	0,75	металл	-	-	-	0	-	-	существующая	Да
13666	Липецкий муниципальный округ	с. Сенцово	Ленина	255	-	52.641155	39.352147	ЮЛ	Сенцовский территориальный отдел	4813000766	1024800690397	АО "ЭкоПром-Липецк"	4825037859	15-0018-17	6,40	бетон	Открытая	металл	2	0,75	металл	-	-	-	0	-	-	существующая	Да
13667	Липецкий муниципальный округ	с. Сенцово	Ленина	172	-	52.641155	39.352147	ЮЛ	Сенцовский территориальный отдел	4813000766	1024800690397	АО "ЭкоПром-Липецк"	4825037859	15-0019-17	9,60	бетон	Открытая	металл	3	0,75	металл	-	-	-	0	-	-	существующая	Да
13668	Липецкий муниципальный округ	с. Сенцово	1 Мая	10	-	52.648614	39.349102	ЮЛ	Сенцовский территориальный отдел	4813000766	1024800690397	АО "ЭкоПром-Липецк"	4825037859	15-0020-17	6,40	бетон	Открытая	металл	2	0,75	металл	-	-	-	0	-	-	существующая	Да
13669	Липецкий муниципальный округ	с. Сенцово	2 Мая	21	а	52.648614	39.349102	ЮЛ	Сенцовский территориальный отдел	4813000766	1024800690397	АО "ЭкоПром-Липецк"	4825037859	15-0021-17	6,40	бетон	Открытая	металл	2	0,75	металл	-	-	-	0	-	-	существующая	Да
13670	Липецкий муниципальный округ	с. Сенцово	3 Мая	26	а	52.648614	39.349102	ЮЛ	Сенцовский территориальный отдел	4813000766	1024800690397	АО "ЭкоПром-Липецк"	4825037859	15-0022-17	3,20	Отсутствует покрытие	Открытая	Без ограждения	1	0,75	металл	-	-	-	0	-	-	существующая	Да
13671	Липецкий муниципальный округ	с. Сенцово	Механизаторов	34	-	52.650111	39.357834	ЮЛ	Сенцовский территориальный отдел	4813000766	1024800690397	АО "ЭкоПром-Липецк"	4825037859	15-0023-17	6,40	бетон	Открытая	металл	2	0,75	металл	-	-	-	0	-	-	существующая	Да
13672	Липецкий муниципальный округ	с. Сенцово	Механизаторов	2	-	52.650111	39.357834	ЮЛ	Сенцовский территориальный отдел	4813000766	1024800690397	АО "ЭкоПром-Липецк"	4825037859	15-0024-17	12,80	бетон	Открытая	металл	4	0,75	металл	-	-	-	0	-	-	существующая	Да

Приложение 1 к приказу управления экологии и природных ресурсов Липецкой области
«Приложение А6. Реестр контейнерных площадок (по данным ОМС)

№ п/п	Данные о нахождении мест (площадок) накопления твердых коммунальных отходов							Данные о собственниках мест (площадок) накопления твердых коммунальных отходов				Организация (ИП), оказывающая услуги по сбору и транспортированию ТКО		Данные о технических характеристиках мест (площадок) накопления твердых коммунальных отходов					Контейнеры для несортированных отходов			Контейнеры для утилизируемых отходов (раздельный сбор)			Контейнеры для сбора крупногабаритных отходов			Статус (существующая/планируемая)	Совместное использование с другими МКД
	Муниципальное образование	Населенный пункт	Улица	Дом	Корпус/Строение	Широта	Долгота	Организационно-правовая форма балансодержателя (юридическое лицо - ЮЛ; индивидуальный предприниматель - ИП; физическое лицо - ФЛ)	для ЮЛ - Полное наименование организации для ИП - Фамилия, Имя, Отчество для ФЛ - Фамилия, Имя, Отчество	ИНН	ОГРН	Наименование	ИНН	Номер контейнерной площадки	Площадь, кв.м.	Тип подстилающей поверхности	Вид площадки	Материал ограждения	Кол-во	Емкость (отдельного контейнера)	Материал контейнера	Кол-во	Емкость (отдельного контейнера)	Материал контейнера	Кол-во	Емкость (отдельного контейнера) м3	Материал контейнера		
13673	Липецкий муниципальный округ	с. Сенцово	8 Марта	1	а	52.632597	39.366871	ЮЛ	Сенцовский территориальный отдел	4813000766	1024800690397	АО "ЭкоПром-Липецк"	4825037859	15-0025-17	6,40	бетон	Открытая	металл	2	0,75	металл	-	-	-	0	-	-	существующая	Да
13674	Липецкий муниципальный округ	с. Сенцово	8 Марта	14	-	52.632597	39.366871	ЮЛ	Сенцовский территориальный отдел	4813000766	1024800690397	АО "ЭкоПром-Липецк"	4825037859	15-0026-17	6,40	бетон	Открытая	металл	2	0,75	металл	-	-	-	0	-	-	существующая	Да
13675	Липецкий муниципальный округ	с. Сенцово	8 Марта	33	-	52.636986	39.366871	ЮЛ	Сенцовский территориальный отдел	4813000766	1024800690397	АО "ЭкоПром-Липецк"	4825037859	15-0027-17	6,40	бетон	Открытая	металл	2	0,75	металл	-	-	-	0	-	-	существующая	Да
13676	Липецкий муниципальный округ	с. Сенцово	8 Марта	60	-	52.632597	39.367580	ЮЛ	Сенцовский территориальный отдел	4813000766	1024800690397	АО "ЭкоПром-Липецк"	4825037859	15-0028-17	6,40	бетон	Открытая	металл	2	0,75	металл	-	-	-	0	-	-	существующая	Да
13677	Липецкий муниципальный округ	с. Сенцово	8 Марта	65	-	52.632947	39.367580	ЮЛ	Сенцовский территориальный отдел	4813000766	1024800690397	АО "ЭкоПром-Липецк"	4825037859	15-0029-17	6,40	бетон	Открытая	металл	2	0,75	металл	-	-	-	0	-	-	существующая	Да
13678	Липецкий муниципальный округ	с. Сенцово	8 Марта	92	-	52.632597	39.366871	ЮЛ	Сенцовский территориальный отдел	4813000766	1024800690397	АО "ЭкоПром-Липецк"	4825037859	15-0030-17	6,40	бетон	Открытая	металл	2	0,75	металл	-	-	-	0	-	-	существующая	Да
13679	Липецкий муниципальный округ	с. Сенцово	8 Марта	127	а	52.632597	39.366871	ЮЛ	Сенцовский территориальный отдел	4813000766	1024800690397	АО "ЭкоПром-Липецк"	4825037859	15-0031-17	6,40	бетон	Открытая	металл	2	0,75	металл	-	-	-	0	-	-	существующая	Да
13680	Липецкий муниципальный округ	с. Сенцово	8 Марта	114	-	52.63293	39.365945	ЮЛ	Сенцовский территориальный отдел	4813000766	1024800690397	АО "ЭкоПром-Липецк"	4825037859	15-0032-17	6,40	бетон	Открытая	металл	2	0,75	металл	-	-	-	0	-	-	существующая	Да
13681	Липецкий муниципальный округ	с. Сенцово	8 Марта	135	-	52.632597	39.366871	ЮЛ	Сенцовский территориальный отдел	4813000766	1024800690397	АО "ЭкоПром-Липецк"	4825037859	15-0033-17	6,40	бетон	Открытая	металл	2	0,75	металл	-	-	-	0	-	-	существующая	Да
13682	Липецкий муниципальный округ	с. Сенцово	8 Марта	157	-	52.632597	39.366871	ЮЛ	МБОУ СОШ с.Сенцово	4813004390	1024800689583	АО "ЭкоПром-Липецк"	4825037859	15-0034-17	6,40	бетон	Открытая	металл	2	0,75	металл	-	-	-	0	-	-	существующая	Да
13683	Липецкий муниципальный округ	с. Сенцово	8 Марта	157	а	52.632597	39.366871	ЮЛ	МБУК "Сенцовский ПЦКД"	4813007546	1054801002783	АО "ЭкоПром-Липецк"	4825037859	15-0035-17	6,40	бетон	Открытая	металл	2	0,75	металл	-	-	-	0	-	-	существующая	Да
13684	Липецкий муниципальный округ	с. Сенцово	8 Марта	94	-	52.632597	39.366871	ЮЛ	Сенцовский территориальный отдел	4813000766	1024800690397	АО "ЭкоПром-Липецк"	4825037859	15-0036-17	12,80	бетон	Открытая	металл	4	0,75	металл	-	-	-	0	-	-	существующая	Да
13685	Липецкий муниципальный округ	с. Сенцово	8 Марта	94	Б	52.632597	39.366871	ЮЛ	Сенцовский территориальный отдел	4813000766	1024800690397	АО "ЭкоПром-Липецк"	4825037859	15-0037-17	6,40	бетон	Открытая	металл	2	0,75	металл	-	-	-	0	-	-	существующая	Да
13686	Липецкий муниципальный округ	с. Сенцово	8 Марта	95	-	52.632597	39.366871	ЮЛ	Сенцовский территориальный отдел	4813000766	1024800690397	АО "ЭкоПром-Липецк"	4825037859	15-0038-17	6,40	бетон	Открытая	металл	2	0,75	металл	-	-	-	0	-	-	существующая	Да
13687	Липецкий муниципальный округ	с. Сенцово	Пролетарская	5	-	52.646024	39.365645	ЮЛ	Сенцовский территориальный отдел	4813000766	1024800690397	АО "ЭкоПром-Липецк"	4825037859	15-0039-17	6,40	бетон	Открытая	металл	2	0,75	металл	-	-	-	0	-	-	существующая	Да
13688	Липецкий муниципальный округ	с. Сенцово	Пролетарская	15	-	52.646024	39.365645	ЮЛ	Сенцовский территориальный отдел	4813000766	1024800690397	АО "ЭкоПром-Липецк"	4825037859	15-0040-17	6,40	бетон	Открытая	металл	2	0,75	металл	-	-	-	0	-	-	существующая	Да
13689	Липецкий муниципальный округ	с. Сенцово	Пролетарская	26	-	52.646024	39.365645	ЮЛ	Сенцовский территориальный отдел	4813000766	1024800690397	АО "ЭкоПром-Липецк"	4825037859	15-0041-17	6,40	бетон	Открытая	металл	2	0,75	металл	-	-	-	0	-	-	существующая	Да
13690	Липецкий муниципальный округ	с. Сенцово	Пролетарская	41	а	52.646024	39.365645	ЮЛ	Сенцовский территориальный отдел	4813000766	1024800690397	АО "ЭкоПром-Липецк"	4825037859	15-0042-17	6,40	бетон	Открытая	металл	2	0,75	металл	-	-	-	0	-	-	существующая	Да
13691	Липецкий муниципальный округ	с. Сенцово	Пролетарская	49	-	52.646024	39.365645	ЮЛ	Сенцовский территориальный отдел	4813000766	1024800690397	АО "ЭкоПром-Липецк"	4825037859	15-0043-17	6,40	бетон	Открытая	металл	2	0,75	металл	-	-	-	0	-	-	существующая	Да
13692	Липецкий муниципальный округ	с. Сенцово	Молодежная	17	-	52.624206	39.359199	ЮЛ	Сенцовский территориальный отдел	4813000766	1024800690397	АО "ЭкоПром-Липецк"	4825037859	15-0056-17	16,00	бетон	Открытая	металл	5	0,75	металл	-	-	-	0	-	-	существующая	Да
13693	Липецкий муниципальный округ	с. Сенцово	Солнечная	12	-	52.643314	39.370150	ЮЛ	Сенцовский территориальный отдел	4813000766	1024800690397	АО "ЭкоПром-Липецк"	4825037859	15-0044-17	6,40	бетон	Открытая	металл	2	0,75	металл	-	-	-	0	-	-	существующая	Да
13694	Липецкий муниципальный округ	с. Сенцово	50 лет Октября	4	-	52.627508	39.368577	ЮЛ	Сенцовский территориальный отдел	4813000766	1024800690397	АО "ЭкоПром-Липецк"	4825037859	15-0045-17	6,40	бетон	Открытая	металл	2	0,75	металл	-	-	-	0	-	-	существующая	Да
13695	Липецкий муниципальный округ	с. Сенцово	51 лет Октября	8	-	52.627508	39.368577	ЮЛ	Сенцовский территориальный отдел	4813000766	1024800690397	АО "ЭкоПром-Липецк"	4825037859	15-0046-17	6,40	бетон	Открытая	металл	2	0,75	металл	-	-	-	0	-	-	существующая	Да
13696	Липецкий муниципальный округ	с. Сенцово	52 лет Октября	16	-	52.627508	39.368577	ЮЛ	Сенцовский территориальный отдел	4813000766	1024800690397	АО "ЭкоПром-Липецк"	4825037859	15-0047-17	6,40	бетон	Открытая	металл	2	0,75	металл	-	-	-	0	-	-	существующая	Да
13697	Липецкий муниципальный округ	с. Сенцово	53 лет Октября	30	-	52.627508	39.368577	ЮЛ	Сенцовский территориальный отдел	4813000766	1024800690397	АО "ЭкоПром-Липецк"	4825037859	15-0048-17	6,40	бетон	Открытая	металл	2	0,75	металл	-	-	-	0	-	-	существующая	Да

Приложение 1 к приказу управления экологии и природных ресурсов Липецкой области
«Приложение А6. Реестр контейнерных площадок (по данным ОМС)

№ п/п	Данные о нахождении мест (площадок) накопления твердых коммунальных отходов							Данные о собственниках мест (площадок) накопления твердых коммунальных отходов				Организация (ИП), оказывающая услуги по сбору и транспортированию ТКО		Данные о технических характеристиках мест (площадок) накопления твердых коммунальных отходов					Контейнеры для несортированных отходов			Контейнеры для утилизируемых отходов (раздельный сбор)			Контейнеры для сбора крупногабаритных отходов			Статус (существующая/планируемая)	Совместное использование с другими МКД
	Муниципальное образование	Населенный пункт	Улица	Дом	Корпус/Строение	Широта	Долгота	Организационно-правовая форма балансодержателя (юридическое лицо - ЮЛ; индивидуальный предприниматель - ИП; физическое лицо - ФЛ)	для ЮЛ - Полное наименование организации для ИП - Фамилия, Имя, Отчество для ФЛ - Фамилия, Имя, Отчество	ИНН	ОГРН	Наименование	ИНН	Номер контейнерной площадки	Площадь, кв.м.	Тип подстилающей поверхности	Вид площадки	Материал ограждения	Кол-во	Емкость (отдельного контейнера)	Материал контейнера	Кол-во	Емкость (отдельного контейнера)	Материал контейнера	Кол-во	Емкость (отдельного контейнера) м3	Материал контейнера		
13698	Липецкий муниципальный округ	с. Сенцово	Лесная	6	-	52.642685	39.355768	ЮЛ	Сенцовский территориальный отдел	4813000766	1024800690397	АО "ЭкоПром-Липецк"	4825037859	15-0049-17	6,40	бетон	Открытая	металл	2	0,75	металл	-	-	-	0	-	-	существующая	Да
13699	Липецкий муниципальный округ	с. Сенцово	Гагарина	28	-	52.625349	39.367185	ЮЛ	Сенцовский территориальный отдел	4813000766	1024800690397	АО "ЭкоПром-Липецк"	4825037859	15-0050-17	6,40	бетон	Открытая	металл	2	0,75	металл	-	-	-	0	-	-	существующая	Да
13700	Липецкий муниципальный округ	с. Сенцово	Гагарина	21	-	52.625349	39.367185	ЮЛ	Сенцовский территориальный отдел	4813000766	1024800690397	АО "ЭкоПром-Липецк"	4825037859	15-0051-17	6,40	бетон	Открытая	металл	2	0,75	металл	-	-	-	0	-	-	существующая	Да
13701	Липецкий муниципальный округ	с. Сенцово	Гагарина	1	-	52.625349	39.367185	ЮЛ	Сенцовский территориальный отдел	4813000766	1024800690397	АО "ЭкоПром-Липецк"	4825037859	15-0052-17	12,80	бетон	Открытая	металл	4	0,75	металл	-	-	-	0	-	-	существующая	Да
13702	Липецкий муниципальный округ	с. Сенцово	Гагарина	1	Г	52.625349	39.367185	ЮЛ	Сенцовский территориальный отдел	4813000766	1024800690397	АО "ЭкоПром-Липецк"	4825037859	15-0053-17	12,80	бетон	Открытая	металл	4	0,75	металл	-	-	-	0	-	-	существующая	Да
13703	Липецкий муниципальный округ	с. Сенцово	Гагарина	4	-	52.625349	39.367185	ЮЛ	Сенцовский территориальный отдел	4813000766	1024800690397	АО "ЭкоПром-Липецк"	4825037859	15-0054-17	12,80	бетон	Открытая	металл	4	0,75	металл	-	-	-	0	-	-	существующая	Да
13704	Липецкий муниципальный округ	с. Сенцово	Молодежная	2	-	52.624206	39.359199	ЮЛ	Сенцовский территориальный отдел	4813000766	1024800690397	АО "ЭкоПром-Липецк"	4825037859	15-0055-17	6,40	бетон	Открытая	металл	2	0,75	металл	-	-	-	0	-	-	существующая	Да
13705	Тербунский муниципальный район	с. Тербуны	Октябрьская	55	-	52.150221	38.286179	ЮЛ	АО "Тандер", магазин МАГНИТ	2310031475	1022301598549	ООО "ТЭКО-Сервис"	6829005315	17-0189-12	1,00	бетон	открытая	Без ограждения	1	0,75	Металл	-	-	-	0	-	-	существующая	Нет
13706	Липецкий муниципальный округ	с. Сенцово	Заводская	20	-	52.638111	39.363861	ЮЛ	Сенцовский территориальный отдел	4813000766	1024800690397	АО "ЭкоПром-Липецк"	4825037859	15-0057-17	6,40	бетон	Открытая	металл	2	0,75	металл	-	-	-	0	-	-	существующая	Да
13707	Липецкий муниципальный округ	с. Сенцово	Заводская	16	-	52.638111	39.363861	ЮЛ	Сенцовский территориальный отдел	4813000766	1024800690397	АО "ЭкоПром-Липецк"	4825037859	15-0058-17	6,40	бетон	Открытая	металл	2	0,75	металл	-	-	-	0	-	-	существующая	Да
13708	Липецкий муниципальный округ	с. Сенцово	Заводская	45	-	52.638111	39.363861	ЮЛ	Сенцовский территориальный отдел	4813000766	1024800690397	АО "ЭкоПром-Липецк"	4825037859	15-0059-17	6,40	бетон	Открытая	металл	2	0,75	металл	-	-	-	0	-	-	существующая	Да
13709	Липецкий муниципальный округ	с. Сенцово	70 лет Октября	6	-	52.644789	39.360681	ЮЛ	Сенцовский территориальный отдел	4813000766	1024800690397	АО "ЭкоПром-Липецк"	4825037859	15-0060-17	6,40	бетон	Открытая	металл	2	0,75	металл	-	-	-	0	-	-	существующая	Да
13710	Липецкий муниципальный округ	с. Сенцово	71 лет Октября	1	а	52.644789	39.360681	ЮЛ	Сенцовский территориальный отдел	4813000766	1024800690397	АО "ЭкоПром-Липецк"	4825037859	15-0061-17	6,40	бетон	Открытая	металл	2	0,75	металл	-	-	-	0	-	-	существующая	Да
13711	Липецкий муниципальный округ	с. Сенцово	72 лет Октября	1	-	52.644789	39.360681	ЮЛ	Сенцовский территориальный отдел	4813000766	1024800690397	АО "ЭкоПром-Липецк"	4825037859	15-0062-17	6,40	Отсутствует покрытие	Открытая	Без ограждения	2	0,75	металл	-	-	-	0	-	-	существующая	Да
13712	Липецкий муниципальный округ	с. Сенцово	73 лет Октября	1	Б	52.644789	39.360681	ЮЛ	Детский сад «Солнышко»	4813805136	1144827007093	АО "ЭкоПром-Липецк"	4825037859	15-0063-17	6,40	Отсутствует покрытие	Открытая	Без ограждения	2	0,75	металл	-	-	-	0	-	-	существующая	Да
13713	Липецкий муниципальный округ	д. Федоров	Горькова	25	а	52.667301	39.405157	ЮЛ	Сенцовский территориальный отдел	4813000766	1024800690397	АО "ЭкоПром-Липецк"	4825037859	15-0064-17	6,40	бетон	Открытая	металл	2	0,75	металл	-	-	-	0	-	-	существующая	Да
13714	Липецкий муниципальный округ	д. Федоров	Горькова	62	-	52.666219	39.407852	ЮЛ	Сенцовский территориальный отдел	4813000766	1024800690397	АО "ЭкоПром-Липецк"	4825037859	15-0065-17	6,40	бетон	Открытая	металл	2	0,75	металл	-	-	-	0	-	-	существующая	Да
13715	Липецкий муниципальный округ	д. Федоров	Горькова	76	-	52.663685	394082	ЮЛ	Сенцовский территориальный отдел	4813000766	1024800690397	АО "ЭкоПром-Липецк"	4825037859	15-0066-17	6,40	бетон	Открытая	металл	2	0,75	металл	-	-	-	0	-	-	существующая	Да

Приложение 1 к приказу управления экологии и природных ресурсов Липецкой области
«Приложение А6. Реестр контейнерных площадок (по данным ОМС)

№ п/п	Данные о нахождении мест (площадок) накопления твердых коммунальных отходов							Данные о собственниках мест (площадок) накопления твердых коммунальных отходов				Организация (ИП), оказывающая услуги по сбору и транспортированию ТКО		Данные о технических характеристиках мест (площадок) накопления твердых коммунальных отходов					Контейнеры для несортированных отходов			Контейнеры для утилизируемых отходов (раздельный сбор)			Контейнеры для сбора крупногабаритных отходов			Статус (существующая/планируемая)	Совместное использование с другими МКД
	Муниципальное образование	Населенный пункт	Улица	Дом	Корпус/Строение	Широта	Долгота	Организационно-правовая форма балансодержателя (юридическое лицо - ЮЛ; индивидуальный предприниматель - ИП; физическое лицо - ФЛ)	для ЮЛ - Полное наименование организации для ИП - Фамилия, Имя, Отчество для ФЛ - Фамилия, Имя, Отчество	ИНН	ОГРН	Наименование	ИНН	Номер контейнерной площадки	Площадь, кв.м.	Тип подстилающей поверхности	Вид площадки	Материал ограждения	Кол-во	Емкость (отдельного контейнера)	Материал контейнера	Кол-во	Емкость (отдельного контейнера)	Материал контейнера	Кол-во	Емкость (отдельного контейнера) м3	Материал контейнера		
13716	Липецкий муниципальный округ	д. Федоров	Горькова	103	-	52.65963	39.410044	ЮЛ	Сенцовский территориальный отдел	4813000766	1024800690397	АО "ЭкоПром-Липецк"	4825037859	15-0067-17	6,40	бетон	Открытая	металл	2	0,75	металл	-	-	-	0	-	-	существующая	Да
13717	Липецкий муниципальный округ	д. Федоров	Горькова	107	-	52.65996	39.408894	ЮЛ	Сенцовский территориальный отдел	4813000766	1024800690397	АО "ЭкоПром-Липецк"	4825037859	15-0068-17	6,40	бетон	Открытая	металл	2	0,75	металл	-	-	-	0	-	-	существующая	Да
13718	Липецкий муниципальный округ	д. Федоров	Горькова	5	-	52.663128	39.406459	ЮЛ	Сенцовский территориальный отдел	4813000766	1024800690397	АО "ЭкоПром-Липецк"	4825037859	15-0069-17	6,40	бетон	Открытая	металл	2	0,75	металл	-	-	-	0	-	-	существующая	Да
13719	Липецкий муниципальный округ	д. Федоров	Горькова	40	-	52.663128	39.406459	ЮЛ	Сенцовский территориальный отдел	4813000766	1024800690397	АО "ЭкоПром-Липецк"	4825037859	15-0070-17	6,40	бетон	Открытая	металл	2	0,75	металл	-	-	-	0	-	-	существующая	Да
13720	Липецкий муниципальный округ	д. Федоров	Горькова	45	-	52.663128	39.406459	ЮЛ	Сенцовский территориальный отдел	4813000766	1024800690397	АО "ЭкоПром-Липецк"	4825037859	15-0071-17	6,40	бетон	Открытая	металл	2	0,75	металл	-	-	-	0	-	-	существующая	Да
13721	Липецкий муниципальный округ	с. Сенцово	кладбище	-	-	52.632597	39.366871	ЮЛ	Сенцовский территориальный отдел	4813000766	1024800690397	АО "ЭкоПром-Липецк"	4825037859	15-0072-17	25,60	бетон	Открытая	металл	8	0,75	металл	-	-	-	0	-	-	существующая	Да
13722	Липецкий муниципальный округ	с. Сенцово	кладбище	-	-	52.632597	39.366871	ЮЛ	Сенцовский территориальный отдел	4813000766	1024800690397	АО "ЭкоПром-Липецк"	4825037859	15-0073-17	6,40	Отсутствует покрытие	Открытая	Без ограждения	2	0,75	металл	-	-	-	0	-	-	существующая	Да
13723	Липецкий муниципальный округ	с. Сенцово	1 Мая	-	-	52.648614	39.349102	ЮЛ	Сенцовский территориальный отдел	4813000766	1024800690397	АО "ЭкоПром-Липецк"	4825037859	15-0074-17	6,40	бетон	Открытая	металл	2	0,75	металл	-	-	-	0	-	-	существующая	Да
13724	Липецкий муниципальный округ	с. Сенцово	Молодежная	1	-	52.627399	39.349578	ЮЛ	ООО "Евротехмонтаж"	4826080092	1114823018122	АО "ЭкоПром-Липецк"	4825037859	15-0075-17	16,00	бетон	Открытая	Без ограждения	5	0,75	металл	-	-	-	0	-	-	существующая	Да
13725	Липецкий муниципальный округ	с. Сенцово	Молодежная	1	Б	52.624206	39.359199	ЮЛ	ООО Альгиз маг.продукты	4813027528	1164827064973	АО "ЭкоПром-Липецк"	4825037859	15-0080-17	3,20	Отсутствует покрытие	Открытая	Без ограждения	1	0,75	металл	-	-	-	0	-	-	существующая	Да
13726	Липецкий муниципальный округ	с. Сенцово	(кад № ЗУ 48:13:1560791:33)	-	-	52.6282	39.353400	ЮЛ	Акционерное общество "Элеватор"	3122003950	1023101532827	АО "ЭкоПром-Липецк"	4825037859	15-0081-17	6,40	асфальтобетон	Открытая	Металл	2	0,75	металл	-	-	-	0	-	-	существующая	Да
13727	Тербунский муниципальный район	с. Тербуны	Октябрьская	37	в	52.145087	38.286009	ЮЛ	АО"Тандер, магазин МАГНИТ	2310031475	1022301598549	ООО "ТЭКО-Сервис"	6829005315	17-0190-12	1,00	бетон	открытая	Без ограждения	1	0,75	Металл	-	-	-	0	-	-	существующая	Нет
13728	Липецкий муниципальный округ	с. Маховище	Центральная	15	а	52.404597	39.322078	ЮЛ	Стебаевский территориальный отдел	4813000830	1024800690595	АО "ЭкоПром-Липецк"	4825037859	15-0001-18	12,80	асфальт	Открытая	Без ограждения	4	0,75	металл	-	-	-	0	-	-	существующая	Да

Приложение 1 к приказу управления экологии и природных ресурсов Липецкой области
«Приложение А6. Реестр контейнерных площадок (по данным ОМС)

№ п/п	Данные о нахождении мест (площадок) накопления твердых коммунальных отходов							Данные о собственниках мест (площадок) накопления твердых коммунальных отходов				Организация (ИП), оказывающая услуги по сбору и транспортированию ТКО		Данные о технических характеристиках мест (площадок) накопления твердых коммунальных отходов					Контейнеры для несортированных отходов			Контейнеры для утилизируемых отходов (раздельный сбор)			Контейнеры для сбора крупногабаритных отходов			Статус (существующая/планируемая)	Совместное использование с другими МКД
	Муниципальное образование	Населенный пункт	Улица	Дом	Корпус/Строение	Широта	Долгота	Организационно-правовая форма балансодержателя (юридическое лицо - ЮЛ; индивидуальный предприниматель - ИП; физическое лицо - ФЛ)	для ЮЛ - Полное наименование организации для ИП - Фамилия, Имя, Отчество для ФЛ - Фамилия, Имя, Отчество	ИНН	ОГРН	Наименование	ИНН	Номер контейнерной площадки	Площадь, кв.м.	Тип подстилающей поверхности	Вид площадки	Материал ограждения	Кол-во	Емкость (отдельного контейнера)	Материал контейнера	Кол-во	Емкость (отдельного контейнера)	Материал контейнера	Кол-во	Емкость (отдельного контейнера) м3	Материал контейнера		
13729	Липецкий муниципальный округ	с. Стебаево	Садовая	1	-	52.417989	39.265460	ЮЛ	Стебаевский территориальный отдел	4813000830	1024800690595	АО "ЭкоПром-Липецк"	4825037859	15-0002-18	3,20	асфальт	Открытая	Без ограждения	1	0,75	металл	-	-	-	0	-	-	существующая	Да
13730	Липецкий муниципальный округ	с. Стебаево	Садовая	20	а	52.416966	39.263356	ЮЛ	Стебаевский территориальный отдел	4813000830	1024800690595	АО "ЭкоПром-Липецк"	4825037859	15-0003-18	9,60	асфальт	Открытая	Без ограждения	3	0,75	металл	-	-	-	0	-	-	существующая	Да
13731	Липецкий муниципальный округ	с. Стебаево	Садовая	5	-	52.41739	39.263262	ЮЛ	Стебаевский территориальный отдел	4813000830	1024800690595	АО "ЭкоПром-Липецк"	4825037859	15-0004-18	9,60	асфальт	Открытая	Без ограждения	3	0,75	металл	-	-	-	0	-	-	существующая	Да
13732	Липецкий муниципальный округ	с. Стебаево	Советская	7	-	52.414985	39.273292	ЮЛ	Стебаевский территориальный отдел	4813000830	1024800690595	АО "ЭкоПром-Липецк"	4825037859	15-0005-18	9,60	асфальт	Открытая	Без ограждения	3	0,75	металл	-	-	-	0	-	-	существующая	Да
13733	Липецкий муниципальный округ	с. Стебаево	Островская	1	а	52.41665	39.281557	ЮЛ	Стебаевский территориальный отдел	4813000830	1024800690595	АО "ЭкоПром-Липецк"	4825037859	15-0006-18	3,20	асфальт	Открытая	Без ограждения	1	0,75	металл	-	-	-	0	-	-	существующая	Да
13734	Липецкий муниципальный округ	с. Стебаево	Свободы	4	-	52.417674	39.270442	ЮЛ	Стебаевский территориальный отдел	4813000830	1024800690595	АО "ЭкоПром-Липецк"	4825037859	15-0007-18	3,20	асфальт	Открытая	Без ограждения	1	0,75	металл	-	-	-	0	-	-	существующая	Да
13735	Становлянский муниципальный округ	д. Паленка	Школьная	3	-	52.905576	38.364701	ЮЛ	Администрация Становлянского муниципального округа Липецкой области	4814001280	1034800040330	ООО "ТЭКО-Сервис"	6829005315	16-0006-01	3,47	бетон	Открытая	Без ограждения	2	1,10	Пластик	-	-	-	0	-	-	существующая	Нет
13736	Липецкий муниципальный округ	с. Стебаево	Свободы	29	а	52.424063	39.260035	ЮЛ	Стебаевский территориальный отдел	4813000830	1024800690595	АО "ЭкоПром-Липецк"	4825037859	15-0008-18	3,20	асфальт	Открытая	Без ограждения	1	0,75	металл	-	-	-	0	-	-	существующая	Да
13737	Липецкий муниципальный округ	с. Стебаево	Островская	20	-	52.416911	39.268478	ЮЛ	Стебаевский территориальный отдел	4813000830	1024800690595	АО "ЭкоПром-Липецк"	4825037859	15-0009-18	3,20	асфальт	Открытая	Без ограждения	1	0,75	металл	-	-	-	0	-	-	существующая	Да

Приложение 1 к приказу управления экологии и природных ресурсов Липецкой области
«Приложение А6. Реестр контейнерных площадок (по данным ОМС)

№ п/п	Данные о нахождении мест (площадок) накопления твердых коммунальных отходов							Данные о собственниках мест (площадок) накопления твердых коммунальных отходов				Организация (ИП), оказывающая услуги по сбору и транспортированию ТКО		Данные о технических характеристиках мест (площадок) накопления твердых коммунальных отходов					Контейнеры для несортированных отходов			Контейнеры для утилизируемых отходов (раздельный сбор)			Контейнеры для сбора крупногабаритных отходов			Статус (существующая/планируемая)	Совместное использование с другими МКД
	Муниципальное образование	Населенный пункт	Улица	Дом	Корпус/Строение	Широта	Долгота	Организационно-правовая форма балансодержателя (юридическое лицо - ЮЛ; индивидуальный предприниматель - ИП; физическое лицо - ФЛ)	для ЮЛ - Полное наименование организации для ИП - Фамилия, Имя, Отчество для ФЛ - Фамилия, Имя, Отчество	ИНН	ОГРН	Наименование	ИНН	Номер контейнерной площадки	Площадь, кв.м.	Тип подстилающей поверхности	Вид площадки	Материал ограждения	Кол-во	Емкость (отдельного контейнера)	Материал контейнера	Кол-во	Емкость (отдельного контейнера)	Материал контейнера	Кол-во	Емкость (отдельного контейнера) м3	Материал контейнера		
13738	Липецкий муниципальный округ	с. Стебаево	Шумная	1	-	52.414489	39.263068	ЮЛ	Стебаевский территориальный отдел	4813000830	1024800690595	АО "ЭкоПром-Липецк"	4825037859	15-0010-18	6,40	асфальт	Открытая	Без ограждения	2	0,75	металл	-	-	-	0	-	-	существующая	Да
13739	Липецкий муниципальный округ	с. Стебаево	Шумная	6	-	52.414425	39.265482	ЮЛ	Стебаевский территориальный отдел	4813000830	1024800690595	АО "ЭкоПром-Липецк"	4825037859	15-0011-18	6,40	асфальт	Открытая	Без ограждения	2	0,75	металл	-	-	-	0	-	-	существующая	Да
13740	Липецкий муниципальный округ	с. Стебаево	Шумная	21	-	52.413509	39.270321	ЮЛ	Стебаевский территориальный отдел	4813000830	1024800690595	АО "ЭкоПром-Липецк"	4825037859	15-0012-18	3,20	асфальт	Открытая	Без ограждения	1	0,75	металл	-	-	-	0	-	-	существующая	Да
13741	Липецкий муниципальный округ	с. Стебаево	Шумная	29	-	52.412908	39.273609	ЮЛ	Стебаевский территориальный отдел	4813000830	1024800690595	АО "ЭкоПром-Липецк"	4825037859	15-0013-18	3,20	асфальт	Открытая	Без ограждения	1	0,75	металл	-	-	-	0	-	-	существующая	Да
13742	Липецкий муниципальный округ	с. Стебаево	Шумная	41	-	52.415375	39.279146	ЮЛ	Стебаевский территориальный отдел	4813000830	1024800690595	АО "ЭкоПром-Липецк"	4825037859	15-0014-18	3,20	асфальт	Открытая	Без ограждения	1	0,75	металл	-	-	-	0	-	-	существующая	Да
13743	Липецкий муниципальный округ	с. Стебаево	Красный Поселок	11	б	52.416341	39.254827	ЮЛ	Стебаевский территориальный отдел	4813000830	1024800690595	АО "ЭкоПром-Липецк"	4825037859	15-0015-18	12,80	асфальт	Открытая	Без ограждения	4	0,75	металл	-	-	-	0	-	-	существующая	Да
13744	Липецкий муниципальный округ	с. Стебаево	Красный Поселок	1	-	52.414307	39.261393	ЮЛ	Стебаевский территориальный отдел	4813000830	1024800690595	АО "ЭкоПром-Липецк"	4825037859	15-0016-18	3,20	асфальт	Открытая	Без ограждения	1	0,75	металл	-	-	-	0	-	-	существующая	Да
13745	Липецкий муниципальный округ	с. Черемушки	Кирова	1	-	52.409707	39.236837	ЮЛ	Стебаевский территориальный отдел	4813000830	1024800690595	АО "ЭкоПром-Липецк"	4825037859	15-0017-18	3,20	асфальт	Открытая	Без ограждения	1	0,75	металл	-	-	-	0	-	-	существующая	Да
13746	Липецкий муниципальный округ	с. Черемушки	Молодежная	3	-	52.411749	39.236996	ЮЛ	Стебаевский территориальный отдел	4813000830	1024800690595	АО "ЭкоПром-Липецк"	4825037859	15-0018-18	6,40	асфальт	Открытая	Без ограждения	2	0,75	металл	-	-	-	0	-	-	существующая	Да
13747	Липецкий муниципальный округ	с. Черемушки	Новая	7	-	52.412569	39.236739	ЮЛ	Стебаевский территориальный отдел	4813000830	1024800690595	АО "ЭкоПром-Липецк"	4825037859	15-0019-18	6,40	асфальт	Открытая	Без ограждения	2	0,75	металл	-	-	-	0	-	-	существующая	Да
13748	Липецкий муниципальный округ	с. Черемушки	Центральная	12	а	52.405673	39.240392	ЮЛ	Стебаевский территориальный отдел	4813000830	1024800690595	АО "ЭкоПром-Липецк"	4825037859	15-0020-18	6,40	асфальт	Открытая	Без ограждения	2	0,75	металл	-	-	-	0	-	-	существующая	Да
13749	Липецкий муниципальный округ	с. Черемушки	Центральная	4	-	52.408463	39.238175	ЮЛ	Стебаевский территориальный отдел	4813000830	1024800690595	АО "ЭкоПром-Липецк"	4825037859	15-0021-18	6,40	асфальт	Открытая	Без ограждения	2	0,75	металл	-	-	-	0	-	-	существующая	Да
13750	Липецкий муниципальный округ	с. Арх. Борки	Восточная	38	-	52.417951	39.173595	ЮЛ	Стебаевский территориальный отдел	4813000830	1024800690595	АО "ЭкоПром-Липецк"	4825037859	15-0022-18	9,60	асфальт	Открытая	Без ограждения	3	0,75	металл	-	-	-	0	-	-	существующая	Да
13751	Становлянский муниципальный округ	д. Паленка	Ленина	22	-	52.905529	38.356197	ЮЛ	Администрация Становлянского муниципального округа Липецкой области	4814001280	1034800040330	ООО "ТЭКО-Сервис"	6829005315	16-0004-01	3,47	бетон	Открытая	Без ограждения	2	1,10	Пластик	-	-	-	0	-	-	существующая	Нет

Приложение 1 к приказу управления экологии и природных ресурсов Липецкой области
«Приложение А6. Реестр контейнерных площадок (по данным ОМС)

№ п/п	Данные о нахождении мест (площадок) накопления твердых коммунальных отходов							Данные о собственниках мест (площадок) накопления твердых коммунальных отходов				Организация (ИП), оказывающая услуги по сбору и транспортированию ТКО		Данные о технических характеристиках мест (площадок) накопления твердых коммунальных отходов					Контейнеры для несортированных отходов			Контейнеры для утилизируемых отходов (раздельный сбор)			Контейнеры для сбора крупногабаритных отходов			Статус (существующая/планируемая)	Совместное использование с другими МКД
	Муниципальное образование	Населенный пункт	Улица	Дом	Корпус/Строение	Широта	Долгота	Организационно-правовая форма балансодержателя (юридическое лицо - ЮЛ; индивидуальный предприниматель - ИП; физическое лицо - ФЛ)	для ЮЛ - Полное наименование организации для ИП - Фамилия, Имя, Отчество для ФЛ - Фамилия, Имя, Отчество	ИНН	ОГРН	Наименование	ИНН	Номер контейнерной площадки	Площадь, кв.м.	Тип подстилающей поверхности	Вид площадки	Материал ограждения	Кол-во	Емкость (отдельного контейнера)	Материал контейнера	Кол-во	Емкость (отдельного контейнера)	Материал контейнера	Кол-во	Емкость (отдельного контейнера) м3	Материал контейнера		
13752	Липецкий муниципальный округ	с. Арх. Борки	Восточная	59	а	52.416919	39.160971	ЮЛ	Стебаевский территориальный отдел	4813000830	1024800690595	АО "ЭкоПром-Липецк"	4825037859	15-0023-18	9,60	асфальт	Открытая	Без ограждения	3	0,75	металл	-	-	-	0	-	-	существующая	Да
13753	Липецкий муниципальный округ	с. Никольское	Свободы	2	-	52.349619	39.228957	ЮЛ	Стебаевский территориальный отдел	4813000830	1024800690595	АО "ЭкоПром-Липецк"	4825037859	15-0024-18	3,20	асфальт	Открытая	Без ограждения	1	0,75	металл	-	-	-	0	-	-	существующая	Да
13754	Липецкий муниципальный округ	с. Никольское	Свободы	42	а	52.345921	39.213113	ЮЛ	Стебаевский территориальный отдел	4813000830	1024800690595	АО "ЭкоПром-Липецк"	4825037859	15-0025-18	3,20	асфальт	Открытая	Без ограждения	1	0,75	металл	-	-	-	0	-	-	существующая	Да
13755	Липецкий муниципальный округ	с. Подгорное	Москва	-	-	52.544062	39.500488	ЮЛ	Сырский территориальный отдел	4813000741	1024800691057	АО "ЭкоПром-Липецк"	4825037859	15-0001-19	40,00	бетон	Открытая	металл	5	1,10	пластик	1	01.янв	металл	0	-	-	существующая	Да
13756	Липецкий муниципальный округ	с. Подгорное	Москва	4	-	52.539354	39.513636	ЮЛ	Сырский территориальный отдел	4813000741	1024800691057	АО "ЭкоПром-Липецк"	4825037859	15-0002-19	9,60	бетон	Открытая	металл	3	0,75	металл	-	-	-	0	-	-	существующая	Да
13757	Липецкий муниципальный округ	с. Подгорное	Центральная	39	-	52.541191	39.518653	ЮЛ	Сырский территориальный отдел	4813000741	1024800691057	АО "ЭкоПром-Липецк"	4825037859	15-0003-19	4,50	бетон	Открытая	металл	2	0,75	металл	-	-	-	0	-	-	существующая	Да
13758	Липецкий муниципальный округ	с. Подгорное	Центральная	-	-	52.539892	39.522004	ЮЛ	Сырский территориальный отдел	4813000741	1024800691057	АО "ЭкоПром-Липецк"	4825037859	15-0004-19	4,50	бетон	Открытая	металл	2	0,75	металл	-	-	-	0	-	-	существующая	Да
13759	Липецкий муниципальный округ	с. Подгорное	Центральная	79	-	52.542894	39.50914	ЮЛ	Сырский территориальный отдел	4813000741	1024800691057	АО "ЭкоПром-Липецк"	4825037859	15-0005-19	6,00	бетон	Открытая	металл	3	0,75	металл	-	-	-	0	-	-	существующая	Да
13760	Липецкий муниципальный округ	с. Подгорное	Центральная	-	-	52.546084	39.502016	ЮЛ	Сырский территориальный отдел	4813000741	1024800691057	АО "ЭкоПром-Липецк"	4825037859	15-0006-19	16,00	бетон	Открытая	железобетон	5	0,75	металл	-	-	-	0	-	-	существующая	Да
13761	Липецкий муниципальный округ	с. Подгорное	Декабристов	5	-	52.539735	39.522006	ЮЛ	Сырский территориальный отдел	4813000741	1024800691057	АО "ЭкоПром-Липецк"	4825037859	15-0007-19	6,00	бетон	Открытая	металл	3	0,75	металл	-	-	-	0	-	-	существующая	Да
13762	Становлянский муниципальный округ	д. Михайловка	Михайловскаяя	1	-	52.752614	38.550299	ЮЛ	Администрация Становлянского муниципального округа Липецкой области	4814001280	1034800040330	ООО "ГЭКО-Сервис"	6829005315	16-0018-11	-	грунт	Открытая	Без ограждения	-	-	-	-	-	-	0	-	-	существующая	Нет
13763	Липецкий муниципальный округ	с. Подгорное	Набережная	-	-	52.541129	39.5242	ЮЛ	Сырский территориальный отдел	4813000741	1024800691057	АО "ЭкоПром-Липецк"	4825037859	15-0008-19	6,00	бетон	Открытая	металл	3	0,75	металл	-	-	-	0	-	-	существующая	Да
13764	Липецкий муниципальный округ	с. Подгорное	Набережная	-	-	52.544374	39.52958	ЮЛ	Сырский территориальный отдел	4813000741	1024800691057	АО "ЭкоПром-Липецк"	4825037859	15-0009-19	6,00	бетон	Открытая	металл	3	0,75	металл	-	-	-	0	-	-	существующая	Да
13765	Липецкий муниципальный округ	с. Подгорное	Школьная	22	-	52.542513	39.519512	ЮЛ	Сырский территориальный отдел	4813000741	1024800691057	АО "ЭкоПром-Липецк"	4825037859	15-0010-19	6,00	бетон	Открытая	металл	3	0,75	металл	-	-	-	0	-	-	существующая	Да
13766	Липецкий муниципальный округ	с. Подгорное	Школьная	-	-	52.543804	39.510135	ЮЛ	Сырский территориальный отдел	4813000741	1024800691057	АО "ЭкоПром-Липецк"	4825037859	15-0011-19	9,00	бетон	Открытая	металл	4	0,75	металл	-	-	-	0	-	-	существующая	Да

Приложение 1 к приказу управления экологии и природных ресурсов Липецкой области
«Приложение А6. Реестр контейнерных площадок (по данным ОМС)

№ п/п	Данные о нахождении мест (площадок) накопления твердых коммунальных отходов							Данные о собственниках мест (площадок) накопления твердых коммунальных отходов				Организация (ИП), оказывающая услуги по сбору и транспортированию ТКО		Данные о технических характеристиках мест (площадок) накопления твердых коммунальных отходов					Контейнеры для несортированных отходов			Контейнеры для утилизируемых отходов (раздельный сбор)			Контейнеры для сбора крупногабаритных отходов			Статус (существующая/планируемая)	Совместное использование с другими МКД
	Муниципальное образование	Населенный пункт	Улица	Дом	Корпус/Строение	Широта	Долгота	Организационно-правовая форма балансодержателя (юридическое лицо - ЮЛ; индивидуальный предприниматель - ИП; физическое лицо - ФЛ)	для ЮЛ - Полное наименование организации для ИП - Фамилия, Имя, Отчество для ФЛ - Фамилия, Имя, Отчество	ИНН	ОГРН	Наименование	ИНН	Номер контейнерной площадки	Площадь, кв.м.	Тип подстилающей поверхности	Вид площадки	Материал ограждения	Кол-во	Емкость (отдельного контейнера)	Материал контейнера	Кол-во	Емкость (отдельного контейнера)	Материал контейнера	Кол-во	Емкость (отдельного контейнера) м3	Материал контейнера		
13767	Тербунский муниципальный район	с. Березовка	Матросовка	5	-	52.012732	38.296208	ЮЛ	Администрация Тербунского муниципального района	4815000698	1024800720042	ООО "ТЭКО-Сервис"	6829005315	17-0017-01	3,00	бетон	открытая	без ограждения	2	0,75	Металл	-	-	-	0	-	-	существующая	Нет
13768	Липецкий муниципальный округ	с. Подгорное	9 Мая	-	-	52.544685	39.505682	ЮЛ	Сырский территориальный отдел	4813000741	1024800691057	АО "ЭкоПром-Липецк"	4825037859	15-0012-19	6,00	бетон	Открытая	металл	3	0,75	металл	-	-	-	0	-	-	существующая	Да
13769	Липецкий муниципальный округ	с. Подгорное	Прогонная	-	-	52.550074	39.500865	ЮЛ	Сырский территориальный отдел	4813000741	1024800691057	АО "ЭкоПром-Липецк"	4825037859	15-0013-19	6,00	бетон	Открытая	металл	3	0,75	металл	1	01.янв	металл	0	-	-	существующая	Да
13770	Липецкий муниципальный округ	с. Подгорное	Прогонная	38	-	52.553532	39.490641	ЮЛ	Сырский территориальный отдел	4813000741	1024800691057	АО "ЭкоПром-Липецк"	4825037859	15-0014-19	6,40	бетон	Открытая	металл	2	0,75	металл	-	-	-	0	-	-	существующая	Да
13771	Липецкий муниципальный округ	с. Подгорное	Курская	43	а	52.552195	39.490168	ЮЛ	Сырский территориальный отдел	4813000741	1024800691057	АО "ЭкоПром-Липецк"	4825037859	15-0015-19	6,40	бетон	Открытая	металл	2	0,75	металл	-	-	-	0	-	-	существующая	Да
13772	Липецкий муниципальный округ	с. Подгорное	Курская	17	-	52.550812	39.488548	ЮЛ	Сырский территориальный отдел	4813000741	1024800691057	АО "ЭкоПром-Липецк"	4825037859	15-0016-19	6,40	бетон	Открытая	металл	2	0,75	металл	-	-	-	0	-	-	существующая	Да
13773	Липецкий муниципальный округ	с. Подгорное	Курская	1	-	52.549813	39.48784	ЮЛ	Сырский территориальный отдел	4813000741	1024800691057	АО "ЭкоПром-Липецк"	4825037859	15-0017-19	6,40	бетон	Открытая	металл	2	0,75	металл	-	-	-	0	-	-	существующая	Да
13774	Липецкий муниципальный округ	с. Подгорное	Курская	33	-	52.54858	39.486639	ЮЛ	Сырский территориальный отдел	4813000741	1024800691057	АО "ЭкоПром-Липецк"	4825037859	15-0018-19	6,40	бетон	Открытая	металл	2	0,75	металл	-	-	-	0	-	-	существующая	Да
13775	Липецкий муниципальный округ	с. Подгорное	50лет Победы	-	-	52.554099	39.493333	ЮЛ	Сырский территориальный отдел	4813000741	1024800691057	АО "ЭкоПром-Липецк"	4825037859	15-0019-19	10,50	бетон	Открытая	металл	6	0,75	металл	-	-	-	0	-	-	существующая	Да
13776	Липецкий муниципальный округ	с. Подгорное	50лет Победы	81	-	52.554784	39.499535	ЮЛ	Сырский территориальный отдел	4813000741	1024800691057	АО "ЭкоПром-Липецк"	4825037859	15-0020-19	6,00	бетон	Открытая	металл	3	0,75	металл	-	-	-	0	-	-	существующая	Да
13777	Липецкий муниципальный округ	с. Подгорное	Терешковой	44	-	52.550714	39.502743	ЮЛ	Сырский территориальный отдел	4813000741	1024800691057	АО "ЭкоПром-Липецк"	4825037859	15-0021-19	54,00	бетон	Открытая	металл	5	1,10	металл	1	01.янв	металл	0	-	-	существующая	Да
13778	Становлянский муниципальный округ	д. Паленка	Школьная	11	а	52.90595	38.367327	ЮЛ	Администрация Становлянского муниципального округа Липецкой области	4814001280	1034800040330	ООО "ТЭКО-Сервис"	6829005315	16-0007-01	3,47	бетон	Открытая	Без ограждения	2	1,10	Пластик	-	-	-	0	-	-	существующая	Нет
13779	Липецкий муниципальный округ	с. Подгорное	Юбилейная	1	-	52.552586	39.503805	ЮЛ	Сырский территориальный отдел	4813000741	1024800691057	АО "ЭкоПром-Липецк"	4825037859	15-0022-19	45,00	бетон	Открытая	металл	5	1,10	металл	1	01.янв	металл	0	-	-	существующая	Да

Приложение 1 к приказу управления экологии и природных ресурсов Липецкой области
«Приложение А6. Реестр контейнерных площадок (по данным ОМС)

№ п/п	Данные о нахождении мест (площадок) накопления твердых коммунальных отходов							Данные о собственниках мест (площадок) накопления твердых коммунальных отходов				Организация (ИП), оказывающая услуги по сбору и транспортированию ТКО		Данные о технических характеристиках мест (площадок) накопления твердых коммунальных отходов					Контейнеры для несортированных отходов			Контейнеры для утилизируемых отходов (раздельный сбор)			Контейнеры для сбора крупногабаритных отходов			Статус (существующая/планируемая)	Совместное использование с другими МКД
	Муниципальное образование	Населенный пункт	Улица	Дом	Корпус/Строение	Широта	Долгота	Организационно-правовая форма балансодержателя (юридическое лицо - ЮЛ; индивидуальный предприниматель - ИП; физическое лицо - ФЛ)	для ЮЛ - Полное наименование организации для ИП - Фамилия, Имя, Отчество для ФЛ - Фамилия, Имя, Отчество	ИНН	ОГРН	Наименование	ИНН	Номер контейнерной площадки	Площадь, кв.м.	Тип подстилающей поверхности	Вид площадки	Материал ограждения	Кол-во	Емкость (отдельного контейнера)	Материал контейнера	Кол-во	Емкость (отдельного контейнера)	Материал контейнера	Кол-во	Емкость (отдельного контейнера) м3	Материал контейнера		
13780	Липецкий муниципальный округ	с. Подгорное	Телецентровская	1	-	52.555039	39.505876	ЮЛ	Сырский территориальный отдел	4813000741	1024800691057	АО "ЭкоПром-Липецк"	4825037859	15-0023-19	15,00	бетон	Открытая	металл	5	1,10	металл	-	-	-	0	-	-	существующая	Да
13781	Липецкий муниципальный округ	с. Подгорное	Титова	4	а	52.561503	39.506744	ЮЛ	ООО «ПВ-Центр»	6213013439	1186234000380	АО "ЭкоПром-Липецк"	4825037859	15-0024-19	6,00	бетон	Открытая	металл	2	0,75	металл	-	-	-	0	-	-	существующая	Да
13782	Липецкий муниципальный округ	с. Подгорное	Титова	45	-	52.557172	39.50683	ЮЛ	Сырский территориальный отдел	4813000741	1024800691057	АО "ЭкоПром-Липецк"	4825037859	15-0025-19	50,00	бетон	Открытая	металл	4	1,10	пластик	1	01.янв	металл	0	-	-	существующая	Да
13783	Липецкий муниципальный округ	с. Подгорное	Титова	-	-	52.559239	39.50727	ЮЛ	Сырский территориальный отдел	4813000741	1024800691057	АО "ЭкоПром-Липецк"	4825037859	15-0026-19	70,00	бетон	Открытая	металл	5	1,10	пластик	-	-	-	0	-	-	существующая	Да
13784	Липецкий муниципальный округ	с. Подгорное	Железнодорожная	15	-	52.556161	39.503247	ЮЛ	Сырский территориальный отдел	4813000741	1024800691057	АО "ЭкоПром-Липецк"	4825037859	15-0027-19	6,00	бетон	Открытая	металл	2	0,75	металл	-	-	-	0	-	-	существующая	Да
13785	Липецкий муниципальный округ	с. Подгорное	Железнодорожная	7	-	52.553825	39.501198	ЮЛ	Сырский территориальный отдел	4813000741	1024800691057	АО "ЭкоПром-Липецк"	4825037859	15-0028-19	6,00	бетон	Открытая	металл	2	0,75	металл	-	-	-	0	-	-	существующая	Да
13786	Липецкий муниципальный округ	с. Подгорное	Заводская	10	-	52.562677	39.511722	ЮЛ	Сырский территориальный отдел	4813000741	1024800691057	АО "ЭкоПром-Липецк"	4825037859	15-0029-19	16,00	бетон	Открытая	металл	5	0,75	металл	1	01.янв	металл	0	-	-	существующая	Да
13787	Липецкий муниципальный округ	с. Подгорное	Одноличка	31	-	52.561116	39.515992	ЮЛ	Сырский территориальный отдел	4813000741	1024800691057	АО "ЭкоПром-Липецк"	4825037859	15-0030-19	6,00	бетон	Открытая	металл	3	0,75	металл	-	-	-	0	-	-	существующая	Да
13788	Липецкий муниципальный округ	с. Хрущевка	Молодежная	-	г	52.534914	39.492645	ЮЛ	Сырский территориальный отдел	4813000741	1024800691057	АО "ЭкоПром-Липецк"	4825037859	15-0031-19	22,75	бетон	Открытая	металл	5	1,10	пластик	1	01.янв	металл	0	-	-	существующая	Да
13789	Липецкий муниципальный округ	с. Хрущевка	Молодежная	-	-	52.533735	39.496745	ЮЛ	Сырский территориальный отдел	4813000741	1024800691057	АО "ЭкоПром-Липецк"	4825037859	15-0032-19	15,00	бетон	Открытая	металл	6	0,75	металл	-	-	-	0	-	-	существующая	Да
13790	Липецкий муниципальный округ	с. Хрущевка	Молодежная	-	-	52.532756	39.505607	ЮЛ	Сырский территориальный отдел	4813000741	1024800691057	АО "ЭкоПром-Липецк"	4825037859	15-0033-19	6,00	бетон	Открытая	металл	3	0,75	металл	-	-	-	0	-	-	существующая	Да
13791	Липецкий муниципальный округ	с. Хрущевка	Молодежная	-	-	52.532462	39.502786	ЮЛ	Сырский территориальный отдел	4813000741	1024800691057	АО "ЭкоПром-Липецк"	4825037859	15-0034-19	21,00	бетон	Открытая	металл	6	0,75	металл	1	01.янв	металл	0	-	-	существующая	Да
13792	Липецкий муниципальный округ	с. Хрущевка	Молодежная	-	-	52.529512	39.513407	ЮЛ	Сырский территориальный отдел	4813000741	1024800691057	АО "ЭкоПром-Липецк"	4825037859	15-0035-19	9,00	бетон	Открытая	железобетон	4	0,75	металл	1	01.янв	металл	0	-	-	существующая	Да
13793	Липецкий муниципальный округ	с. Хрущевка	Набережная	10	-	52.529943	39.516712	ЮЛ	Сырский территориальный отдел	4813000741	1024800691057	АО "ЭкоПром-Липецк"	4825037859	15-0036-19	9,00	бетон	Открытая	металл	4	0,75	металл	1	01.янв	металл	0	-	-	существующая	Да

Приложение 1 к приказу управления экологии и природных ресурсов Липецкой области
«Приложение А6. Реестр контейнерных площадок (по данным ОМС)

№ п/п	Данные о нахождении мест (площадок) накопления твердых коммунальных отходов							Данные о собственниках мест (площадок) накопления твердых коммунальных отходов				Организация (ИП), оказывающая услуги по сбору и транспортированию ТКО		Данные о технических характеристиках мест (площадок) накопления твердых коммунальных отходов					Контейнеры для несортированных отходов			Контейнеры для утилизируемых отходов (раздельный сбор)			Контейнеры для сбора крупногабаритных отходов			Статус (существующая/планируемая)	Совместное использование с другими МКД
	Муниципальное образование	Населенный пункт	Улица	Дом	Корпус/Строение	Широта	Долгота	Организационно-правовая форма балансодержателя (юридическое лицо - ЮЛ; индивидуальный предприниматель - ИП; физическое лицо - ФЛ)	для ЮЛ - Полное наименование организации для ИП - Фамилия, Имя, Отчество для ФЛ - Фамилия, Имя, Отчество	ИНН	ОГРН	Наименование	ИНН	Номер контейнерной площадки	Площадь, кв.м.	Тип подстилающей поверхности	Вид площадки	Материал ограждения	Кол-во	Емкость (отдельного контейнера)	Материал контейнера	Кол-во	Емкость (отдельного контейнера)	Материал контейнера	Кол-во	Емкость (отдельного контейнера) м3	Материал контейнера		
13794	Липецкий муниципальный округ	с. Хрущевка	Набережная	35	-	52.53256	39.518117	ЮЛ	Сырский территориальный отдел	4813000741	1024800691057	АО "ЭкоПром-Липецк"	4825037859	15-0037-19	6,00	бетон	Открытая	металл	2	0,75	металл	-	-	-	0	-	-	существующая	Да
13795	Липецкий муниципальный округ	с. Хрущевка	Набережная	-	-	52.535033	39.520971	ЮЛ	Сырский территориальный отдел	4813000741	1024800691057	АО "ЭкоПром-Липецк"	4825037859	15-0038-19	6,00	бетон	Открытая	металл	3	0,75	металл	-	-	-	0	-	-	существующая	Да
13796	Липецкий муниципальный округ	с. Хрущевка	Школьная	-	-	52.534335	39.512978	ЮЛ	Сырский территориальный отдел	4813000741	1024800691057	АО "ЭкоПром-Липецк"	4825037859	15-0039-19	9,00	бетон	Открытая	металл	4	0,75	металл	-	-	-	0	-	-	существующая	Да
13797	Липецкий муниципальный округ	с. Хрущевка	Школьная	-	-	52.533891	39.508869	ЮЛ	Сырский территориальный отдел	4813000741	1024800691057	АО "ЭкоПром-Липецк"	4825037859	15-0040-19	6,00	бетон	Открытая	металл	3	0,75	металл	-	-	-	0	-	-	существующая	Да
13798	Липецкий муниципальный округ	с. Хрущевка	Центральная	59	-	52.534975	39.504395	ЮЛ	Сырский территориальный отдел	4813000741	1024800691057	АО "ЭкоПром-Липецк"	4825037859	15-0041-19	25,00	бетон	Открытая	металл	6	0,75	металл	1	01.янв	металл	0	-	-	существующая	Да
13799	Липецкий муниципальный округ	с. Хрущевка	Прогонная	26	-	52.540278	39.487018	ЮЛ	Сырский территориальный отдел	4813000741	1024800691057	АО "ЭкоПром-Липецк"	4825037859	15-0052-19	6,00	бетон	Открытая	металл	2	0,75	металл	-	-	-	0	-	-	существующая	Да
13800	Липецкий муниципальный округ	с. Хрущевка	Магазин	-	-	52.536077	39.498762	ЮЛ	Сырский территориальный отдел	4813000741	1024800691057	АО "ЭкоПром-Липецк"	4825037859	15-0042-19	18,50	бетон	Открытая	металл	6	0,75	металл	-	-	-	0	-	-	существующая	Да
13801	Липецкий муниципальный округ	с. Хрущевка	Центральная	6	-	52.537499	39.494086	ЮЛ	Сырский территориальный отдел	4813000741	1024800691057	АО "ЭкоПром-Липецк"	4825037859	15-0043-19	15,00	бетон	Открытая	металл	4	1,10	пластик	1	01.янв	металл	0	-	-	существующая	Да
13802	Липецкий муниципальный округ	с. Хрущевка	Пролетарская	2	-	52.541011	39.497122	ЮЛ	Сырский территориальный отдел	4813000741	1024800691057	АО "ЭкоПром-Липецк"	4825037859	15-0044-19	35,00	бетон	Открытая	металл	4	1,10	пластик	1	01.янв	металл	0	-	-	существующая	Да
13803	Липецкий муниципальный округ	с. Хрущевка	Пролетарская	56	-	52.536064	39.503667	ЮЛ	Сырский территориальный отдел	4813000741	1024800691057	АО "ЭкоПром-Липецк"	4825037859	15-0045-19	6,00	бетон	Открытая	металл	3	0,75	металл	-	-	-	0	-	-	существующая	Да
13804	Липецкий муниципальный округ	с. Хрущевка	Луговая	-	-	52.538009	39.504031	ЮЛ	Сырский территориальный отдел	4813000741	1024800691057	АО "ЭкоПром-Липецк"	4825037859	15-0046-19	6,00	бетон	Открытая	металл	3	0,75	металл	-	-	-	0	-	-	существующая	Да
13805	Липецкий муниципальный округ	с. Хрущевка	Луговая	-	-	52.540913	39.502905	ЮЛ	Сырский территориальный отдел	4813000741	1024800691057	АО "ЭкоПром-Липецк"	4825037859	15-0047-19	6,00	бетон	Открытая	металл	3	0,75	металл	-	-	-	0	-	-	существующая	Да

Приложение 1 к приказу управления экологии и природных ресурсов Липецкой области
«Приложение А6. Реестр контейнерных площадок (по данным ОМС)

№ п/п	Данные о нахождении мест (площадок) накопления твердых коммунальных отходов							Данные о собственниках мест (площадок) накопления твердых коммунальных отходов				Организация (ИП), оказывающая услуги по сбору и транспортированию ТКО		Данные о технических характеристиках мест (площадок) накопления твердых коммунальных отходов					Контейнеры для несортированных отходов			Контейнеры для утилизируемых отходов (раздельный сбор)			Контейнеры для сбора крупногабаритных отходов			Статус (существующая/планируемая)	Совместное использование с другими МКД
	Муниципальное образование	Населенный пункт	Улица	Дом	Корпус/Строение	Широта	Долгота	Организационно-правовая форма балансодержателя (юридическое лицо - ЮЛ; индивидуальный предприниматель - ИП; физическое лицо - ФЛ)	для ЮЛ - Полное наименование организации для ИП - Фамилия, Имя, Отчество для ФЛ - Фамилия, Имя, Отчество	ИНН	ОГРН	Наименование	ИНН	Номер контейнерной площадки	Площадь, кв.м.	Тип подстилающей поверхности	Вид площадки	Материал ограждения	Кол-во	Емкость (отдельного контейнера)	Материал контейнера	Кол-во	Емкость (отдельного контейнера)	Материал контейнера	Кол-во	Емкость (отдельного контейнера) м3	Материал контейнера		
13806	Липецкий муниципальный округ	с. Хрущевка	Приовражная	7	-	52.542296	39.499236	ЮЛ	Сырский территориальный отдел	4813000741	1024800691057	АО "ЭкоПром-Липецк"	4825037859	15-0048-19	10,00	бетон	Открытая	металл	3	0,75	металл	-	-	-	0	-	-	существующая	Да
13807	Липецкий муниципальный округ	с. Хрущевка	Титова	79	-	52.54199	39.499354	ЮЛ	Сырский территориальный отдел	4813000741	1024800691057	АО "ЭкоПром-Липецк"	4825037859	15-0049-19	6,00	бетон	Открытая	металл	3	0,75	металл	-	-	-	0	-	-	существующая	Да
13808	Липецкий муниципальный округ	с. Хрущевка	Прогонная	5	-	52.538685	39.490933	ЮЛ	Сырский территориальный отдел	4813000741	1024800691057	АО "ЭкоПром-Липецк"	4825037859	15-0050-19	9,00	бетон	Открытая	металл	4	0,75	металл	-	-	-	0	-	-	существующая	Да
13809	Липецкий муниципальный округ	с. Хрущевка	Прогонная	1	а	52.53805	39.492630	ЮЛ	Сырский территориальный отдел	4813000741	1024800691057	АО "ЭкоПром-Липецк"	4825037859	15-0051-19	8,00	бетон	Открытая	металл	2	0,75	металл	-	-	-	0	-	-	существующая	Да
13810	Становлянский муниципальный округ	д. Белевец	Прудовая	3	-	52.770208	38.5469	ЮЛ	Администрация Становлянского муниципального округа Липецкой области	4814001280	1034800040330	ООО "ТЭКО-Сервис"	6829005315	16-0019-11	-	грунт	Открытая	Без ограждения	-	-	-	-	-	-	0	-	-	существующая	Нет
13811	Липецкий муниципальный округ	с. Хрущевка	Элеваторная	6	-	52.542125	39.493873	ЮЛ	Сырский территориальный отдел	4813000741	1024800691057	АО "ЭкоПром-Липецк"	4825037859	15-0053-19	15,00	бетон	Открытая	металл	8	0,75	металл	-	-	-	0	-	-	существующая	Да
13812	Липецкий муниципальный округ	с. Хрущевка	Элеваторная	44	а	52.547912	39.498797	ЮЛ	Сырский территориальный отдел	4813000741	1024800691057	АО "ЭкоПром-Липецк"	4825037859	15-0054-19	6,00	бетон	Открытая	металл	3	0,75	металл	-	-	-	0	-	-	существующая	Да
13813	Липецкий муниципальный округ	с. Хрущевка	Элеваторная	-	-	52.54905	39.497376	ЮЛ	Сырский территориальный отдел	4813000741	1024800691057	АО "ЭкоПром-Липецк"	4825037859	15-0055-19	6,00	бетон	Открытая	металл	3	0,75	металл	-	-	-	0	-	-	существующая	Да
13814	Липецкий муниципальный округ	с. Хрущевка	Клубная	43	-	52.538619	39.496286	ЮЛ	Сырский территориальный отдел	4813000741	1024800691057	АО "ЭкоПром-Липецк"	4825037859	15-0056-19	6,00	бетон	Открытая	металл	3	0,75	металл	-	-	-	0	-	-	существующая	Да
13815	Липецкий муниципальный округ	с. Сырское	Воронежская	-	Б	52.565977	39.50934	ЮЛ	Сырский территориальный отдел	4813000741	1024800691057	АО "ЭкоПром-Липецк"	4825037859	15-0057-19	6,00	бетон	Открытая	металл	3	1,10	пластик	-	-	-	0	-	-	существующая	Да
13816	Липецкий муниципальный округ	с. Сырское	Советская	2	Б	52.568272	39.513171	ЮЛ	Сырский территориальный отдел	4813000741	1024800691057	АО "ЭкоПром-Липецк"	4825037859	15-0058-19	12,80	бетон	Открытая	металл	4	0,75	металл	-	-	-	0	-	-	существующая	Да
13817	Липецкий муниципальный округ	с. Сырское	Советская	46	а	52.567516	39.515263	ЮЛ	Сырский территориальный отдел	4813000741	1024800691057	АО "ЭкоПром-Липецк"	4825037859	15-0059-19	6,00	бетон	Открытая	металл	3	0,75	металл	-	-	-	0	-	-	существующая	Да
13818	Липецкий муниципальный округ	с. Сырское	Советская	48	-	52.566883	39.515606	ЮЛ	Сырский территориальный отдел	4813000741	1024800691057	АО "ЭкоПром-Липецк"	4825037859	15-0060-19	12,00	бетон	Открытая	металл	6	0,75	металл	1	01.янв	металл	0	-	-	существующая	Да
13819	Липецкий муниципальный округ	с. Сырское	Советская	106	-	52.565003	39.523659	ЮЛ	Сырский территориальный отдел	4813000741	1024800691057	АО "ЭкоПром-Липецк"	4825037859	15-0061-19	6,00	бетон	Открытая	металл	3	0,75	металл	-	-	-	0	-	-	существующая	Да
13820	Липецкий муниципальный округ	с. Сырское	Советская	151	-	52.562256	39.530085	ЮЛ	Сырский территориальный отдел	4813000741	1024800691057	АО "ЭкоПром-Липецк"	4825037859	15-0062-19	9,00	бетон	Открытая	металл	4	0,75	металл	1	01.янв	металл	0	-	-	существующая	Да
13821	Тербунский муниципальный район	с. Тербуны	Ленина	63	-	52.14412	38.283053	ЮЛ	АО "Тандер", магазин МАГНИТ	2310031475	1054800807456	ООО "ТЭКО-Сервис"	6829005315	17-0191-12	1,00	бетон	открытая	Без ограждения	1	0,75	Металл	-	-	-	0	-	-	существующая	Нет
13822	Липецкий муниципальный округ	с. Сырское	Советская	-	-	52.56313	39.530815	ЮЛ	Сырский территориальный отдел	4813000741	1024800691057	АО "ЭкоПром-Липецк"	4825037859	15-0063-19	6,00	бетон	Открытая	металл	3	0,75	металл	-	-	-	0	-	-	существующая	Да
13823	Липецкий муниципальный округ	с. Сырское	Советская	-	-	52.561565	39.537971	ЮЛ	Сырский территориальный отдел	4813000741	1024800691057	АО "ЭкоПром-Липецк"	4825037859	15-0064-19	6,00	бетон	Открытая	металл	3	0,75	металл	-	-	-	0	-	-	существующая	Да
13824	Липецкий муниципальный округ	с. Сырское	Советская	12	-	52.569669	39.51427	ЮЛ	Сырский территориальный отдел	4813000741	1024800691057	АО "ЭкоПром-Липецк"	4825037859	15-0065-19	6,00	бетон	Открытая	металл	2	0,75	металл	-	-	-	0	-	-	существующая	Да

Приложение 1 к приказу управления экологии и природных ресурсов Липецкой области
«Приложение А6. Реестр контейнерных площадок (по данным ОМС)

№ п/п	Данные о нахождении мест (площадок) накопления твердых коммунальных отходов							Данные о собственниках мест (площадок) накопления твердых коммунальных отходов				Организация (ИП), оказывающая услуги по сбору и транспортированию ТКО		Данные о технических характеристиках мест (площадок) накопления твердых коммунальных отходов					Контейнеры для несортированных отходов			Контейнеры для утилизируемых отходов (раздельный сбор)			Контейнеры для сбора крупногабаритных отходов			Статус (существующая/планируемая)	Совместное использование с другими МКД
	Муниципальное образование	Населенный пункт	Улица	Дом	Корпус/Строение	Широта	Долгота	Организационно-правовая форма балансодержателя (юридическое лицо - ЮЛ; индивидуальный предприниматель - ИП; физическое лицо - ФЛ)	для ЮЛ - Полное наименование организации для ИП - Фамилия, Имя, Отчество для ФЛ - Фамилия, Имя, Отчество	ИНН	ОГРН	Наименование	ИНН	Номер контейнерной площадки	Площадь, кв.м.	Тип подстилающей поверхности	Вид площадки	Материал ограждения	Кол-во	Емкость (отдельного контейнера)	Материал контейнера	Кол-во	Емкость (отдельного контейнера)	Материал контейнера	Кол-во	Емкость (отдельного контейнера) м3	Материал контейнера		
13825	Липецкий муниципальный округ	с. Сырское	Советская	-	-	52.562463	39.53378	ЮЛ	Сырский территориальный отдел	4813000741	1024800691057	АО "ЭкоПром-Липецк"	4825037859	15-0066-19	6,00	бетон	Открытая	металл	3	0,75	металл	-	-	-	0	-	-	существующая	Да
13826	Липецкий муниципальный округ	с. Сырское	Советская	-	-	52.561075	39.538325	ЮЛ	Сырский территориальный отдел	4813000741	1024800691057	АО "ЭкоПром-Липецк"	4825037859	15-0067-19	6,00	бетон	Открытая	металл	3	0,75	металл	-	-	-	0	-	-	существующая	Да
13827	Липецкий муниципальный округ	с. Сырское	Восточная	-	-	52.565078	39.51405	ЮЛ	Сырский территориальный отдел	4813000741	1024800691057	АО "ЭкоПром-Липецк"	4825037859	15-0068-19	16,00	бетон	Открытая	металл	5	0,75	металл	-	-	-	0	-	-	существующая	Да
13828	Липецкий муниципальный округ	с. Сырское	Восточная	-	-	52.563885	39.512601	ЮЛ	Сырский территориальный отдел	4813000741	1024800691057	АО "ЭкоПром-Липецк"	4825037859	15-0069-19	6,00	бетон	Открытая	металл	3	0,75	металл	-	-	-	0	-	-	существующая	Да
13829	Липецкий муниципальный округ	с. Сырское	1 Мая	43	-	52.558895	39.531538	ЮЛ	Сырский территориальный отдел	4813000741	1024800691057	АО "ЭкоПром-Липецк"	4825037859	15-0070-19	6,00	бетон	Открытая	металл	3	0,75	металл	-	-	-	0	-	-	существующая	Да
13830	Липецкий муниципальный округ	с. Сырское	Садовая	60	-	52.554473	39.533651	ЮЛ	Сырский территориальный отдел	4813000741	1024800691057	АО "ЭкоПром-Липецк"	4825037859	15-0071-19	6,00	бетон	Открытая	металл	3	0,75	металл	-	-	-	0	-	-	существующая	Да
13831	Липецкий муниципальный округ	с. Сырское	Садовая	82	-	52.556752	39.538787	ЮЛ	Сырский территориальный отдел	4813000741	1024800691057	АО "ЭкоПром-Липецк"	4825037859	15-0072-19	6,00	бетон	Открытая	металл	3	0,75	металл	-	-	-	0	-	-	существующая	Да
13832	Становлянский муниципальный округ	д. Паленка	Ленина	6	а	52.904698	38.361355	ЮЛ	Администрация Становлянского муниципального округа Липецкой области	4814001280	1034800040330	ООО "ТЭКО-Сервис"	6829005315	16-0003-01	3,47	бетон	Открытая	Без ограждения	2	1,10	Пластик	-	-	-	0	-	-	существующая	Нет
13833	Липецкий муниципальный округ	с. Сырское	Садовая	-	-	52.559492	39.540917	ЮЛ	Сырский территориальный отдел	4813000741	1024800691057	АО "ЭкоПром-Липецк"	4825037859	15-0073-19	6,00	бетон	Открытая	металл	3	0,75	металл	-	-	-	0	-	-	существующая	Да
13834	Липецкий муниципальный округ	с. Сырское	Речная	-	-	52.56483	39.546662	ЮЛ	Сырский территориальный отдел	4813000741	1024800691057	АО "ЭкоПром-Липецк"	4825037859	15-0074-19	6,00	бетон	Открытая	металл	2	0,75	металл	-	-	-	0	-	-	существующая	Да
13835	Липецкий муниципальный округ	с. Сырское	Ленина	162	-	52.56232	39.541033	ЮЛ	Сырский территориальный отдел	4813000741	1024800691057	АО "ЭкоПром-Липецк"	4825037859	15-0075-19	9,00	бетон	Открытая	металл	3	0,75	металл	-	-	-	0	-	-	существующая	Да
13836	Липецкий муниципальный округ	с. Сырское	Ленина	-	-	52.570441	39.5283	ЮЛ	Сырский территориальный отдел	4813000741	1024800691057	АО "ЭкоПром-Липецк"	4825037859	15-0076-19	12,00	бетон	Открытая	металл	5	0,75	металл	1	01.янв	металл	0	-	-	существующая	Да
13837	Липецкий муниципальный округ	с. Сырское	Ленина	7	-	52.571621	39.525328	ЮЛ	Сырский территориальный отдел	4813000741	1024800691057	АО "ЭкоПром-Липецк"	4825037859	15-0077-19	6,40	бетон	Открытая	металл	2	0,75	металл	-	-	-	0	-	-	существующая	Да
13838	Липецкий муниципальный округ	с. Сырское	Ленина	174	-	52.56165	39.543586	ЮЛ	Сырский территориальный отдел	4813000741	1024800691057	АО "ЭкоПром-Липецк"	4825037859	15-0078-19	3,20	бетон	Открытая	железобетон	1	0,75	металл	-	-	-	0	-	-	существующая	Да
13839	Липецкий муниципальный округ	с. Сырское	Ленина	-	-	52.561665	39.544092	ЮЛ	Сырский территориальный отдел	4813000741	1024800691057	АО "ЭкоПром-Липецк"	4825037859	15-0079-19	3,20	бетон	Открытая	железобетон	1	0,75	металл	-	-	-	0	-	-	существующая	Да
13840	Липецкий муниципальный округ	с. Сырское	8 Марта	2	-	52.573364	39.528814	ЮЛ	Сырский территориальный отдел	4813000741	1024800691057	АО "ЭкоПром-Липецк"	4825037859	15-0080-19	18,00	бетон	Открытая	металл	5	1,10	пластик	1	01.янв	металл	0	-	-	существующая	Да
13841	Липецкий муниципальный округ	с. Сырское	8 Марта	8	-	52.572216	39.531882	ЮЛ	Сырский территориальный отдел	4813000741	1024800691057	АО "ЭкоПром-Липецк"	4825037859	15-0081-19	6,00	бетон	Открытая	металл	3	0,75	металл	-	-	-	0	-	-	существующая	Да
13842	Липецкий муниципальный округ	с. Сырское	8 Марта	99	-	52.566755	39.539944	ЮЛ	Сырский территориальный отдел	4813000741	1024800691057	АО "ЭкоПром-Липецк"	4825037859	15-0082-19	6,00	бетон	Открытая	металл	3	0,75	металл	-	-	-	0	-	-	существующая	Да
13843	Липецкий муниципальный округ	с. Сырское	Калинина	42	-	52.57573	39.535477	ЮЛ	Сырский территориальный отдел	4813000741	1024800691057	АО "ЭкоПром-Липецк"	4825037859	15-0083-19	6,00	бетон	Открытая	металл	3	0,75	металл	-	-	-	0	-	-	существующая	Да
13844	Липецкий муниципальный округ	с. Тележенка	Фрунзе	17	-	52.830365	39.505200	ЮЛ	Тележенский территориальный отдел	4813000815	1024800691068	АО "ЭкоПром-Липецк"	4825037859	15-0001-20	2,00	бетон	Открытая	металл	2	0,75	металл	-	-	-	0	-	-	существующая	Да
13845	Липецкий муниципальный округ	с. Сырское	Пролетарская	111	-	52.56934	39.544424	ЮЛ	Сырский территориальный отдел	4813000741	1024800691057	АО "ЭкоПром-Липецк"	4825037859	15-0084-19	6,00	бетон	Открытая	металл	3	0,75	металл	-	-	-	0	-	-	существующая	Да
13846	Липецкий муниципальный округ	с. Сырское	Северная	-	-	52.571779	39.521732	ЮЛ	Сырский территориальный отдел	4813000741	1024800691057	АО "ЭкоПром-Липецк"	4825037859	15-0085-19	18,00	бетон	Открытая	металл	4	1,10	пластик	1	01.янв	металл	0	-	-	существующая	Да
13847	Липецкий муниципальный округ	с. Сырское	Северная	24	в	52.571026	39.519259	ЮЛ	Сырский территориальный отдел	4813000741	1024800691057	АО "ЭкоПром-Липецк"	4825037859	15-0086-19	9,00	бетон	Открытая	металл	3	1,10	пластик	1	01.янв	металл	0	-	-	существующая	Да
13848	Липецкий муниципальный округ	с. Сырское	Северная	2	-	52.570589	39.517306	ЮЛ	Сырский территориальный отдел	4813000741	1024800691057	АО "ЭкоПром-Липецк"	4825037859	15-0087-19	9,00	бетон	Открытая	металл	5	1,10	пластик	1	01.янв	металл	0	-	-	существующая	Да
13849	Липецкий муниципальный округ	с. Сырское	Мира	12	-	52.566346	39.524900	ЮЛ	Сырский территориальный отдел	4813000741	1024800691057	АО "ЭкоПром-Липецк"	4825037859	15-0088-19	9,00	бетон	Открытая	железобетон	5	0,75	металл	1	01.янв	металл	0	-	-	существующая	Да
13850	Липецкий муниципальный округ	с. Сырское	Танкистов	5	-	52.575995	39.532158	ЮЛ	Сырский территориальный отдел	4813000741	1024800691057	АО "ЭкоПром-Липецк"	4825037859	15-0089-19	6,40	бетон	Открытая	металл	2	0,75	металл	-	-	-	0	-	-	существующая	Да

Приложение 1 к приказу управления экологии и природных ресурсов Липецкой области
«Приложение А6. Реестр контейнерных площадок (по данным ОМС)

№ п/п	Данные о нахождении мест (площадок) накопления твердых коммунальных отходов							Данные о собственниках мест (площадок) накопления твердых коммунальных отходов				Организация (ИП), оказывающая услуги по сбору и транспортированию ТКО		Данные о технических характеристиках мест (площадок) накопления твердых коммунальных отходов					Контейнеры для несортированных отходов			Контейнеры для утилизируемых отходов (раздельный сбор)			Контейнеры для сбора крупногабаритных отходов			Статус (существующая/планируемая)	Совместное использование с другими МКД
	Муниципальное образование	Населенный пункт	Улица	Дом	Корпус/Строение	Широта	Долгота	Организационно-правовая форма балансодержателя (юридическое лицо - ЮЛ; индивидуальный предприниматель - ИП; физическое лицо - ФЛ)	для ЮЛ - Полное наименование организации для ИП - Фамилия, Имя, Отчество для ФЛ - Фамилия, Имя, Отчество	ИНН	ОГРН	Наименование	ИНН	Номер контейнерной площадки	Площадь, кв.м.	Тип подстилающей поверхности	Вид площадки	Материал ограждения	Кол-во	Емкость (отдельного контейнера)	Материал контейнера	Кол-во	Емкость (отдельного контейнера)	Материал контейнера	Кол-во	Емкость (отдельного контейнера) м3	Материал контейнера		
13851	Липецкий муниципальный округ	с. Сырское	Советская	115	-	52.563416	39.526820	ЮЛ	ООО "ПСП Высота а"	4813007095	1054800123003	АО "ЭкоПром-Липецк"	4825037859	15-0090-19	3,20	бетон	Открытая	Без ограждения	1	0,75	металл	-	-	-	0	-	-	существующая	Да
13852	Липецкий муниципальный округ	с. Сырское	Советская	131	Б	52.562639	39.530263	ЮЛ	ООО "Бройлер Черноземья"	4813028419	1174827015703	АО "ЭкоПром-Липецк"	4825037859	15-0091-19	12,80	бетон	Открытая	Без ограждения	4	0,75	металл	-	-	-	0	-	-	существующая	Да
13853	Липецкий муниципальный округ	с. Сырское	Воронежская	30	-	52.567453.	39.510053	ЮЛ	ООО "КМИ Инвест"	4813014857	1114813000840	АО "ЭкоПром-Липецк"	4825037859	15-0092-19	12,80	асфальт	Открытая	Без ограждения	4	0,75	металл	-	-	-	0	-	-	существующая	Да
13854	Липецкий муниципальный округ	с. Подгорное	Октябрьская	-	-	52.540222	39.506124	ЮЛ	Сырский территориальный отдел	4813000741	1024800691057	АО "ЭкоПром-Липецк"	4825037859	15-0093-19	6,40	бетон	Открытая	металл	2	0,75	металл	-	-	-	0	-	-	существующая	Да
13855	Липецкий муниципальный округ	с. Подгорное	Набережная	-	-	52.539109	39.528017	ЮЛ	Сырский территориальный отдел	4813000741	1024800691057	АО "ЭкоПром-Липецк"	4825037859	15-0094-19	9,60	бетон	Открытая	металл	3	0,75	металл	-	-	-	0	-	-	существующая	Да
13856	Липецкий муниципальный округ	с. Хрущевка	Молодежная	11	-	52.535065	39.493195	ЮЛ	Сырский территориальный отдел	4813000741	1024800691057	АО "ЭкоПром-Липецк"	4825037859	15-0095-20	18,50	бетон	Открытая	Металл	6	1,10	пластик	1	01.янв	металл	0	-	-	существующая	Да
13857	Липецкий муниципальный округ	с. Тележенка	Советская	6	-	52.822135	39.497207	ЮЛ	Тележенский территориальный отдел	4813000815	1024800691068	АО "ЭкоПром-Липецк"	4825037859	15-0002-20	2,00	бетон	Открытая	металл	1	0,75	металл	-	-	-	0	-	-	существующая	Да
13858	Липецкий муниципальный округ	с. Тележенка	Фрунзе	10	-	52.819149	39.499535	ЮЛ	Тележенский территориальный отдел	4813000815	1024800691068	АО "ЭкоПром-Липецк"	4825037859	15-0003-20	4,00	бетон	Открытая	металл	2	0,75	металл	-	-	-	0	-	-	существующая	Да
13859	Липецкий муниципальный округ	с. Тележенка	Молодежная	8	-	52.827292	39.484032	ЮЛ	Тележенский территориальный отдел	4813000815	1024800691068	АО "ЭкоПром-Липецк"	4825037859	15-0004-20	4,00	грунт	Открытая	Без ограждения	3	0,75	металл	-	-	-	0	-	-	существующая	Да
13860	Липецкий муниципальный округ	с. Тележенка	Советская	12	-	52.822887	39.498634	ЮЛ	Тележенский территориальный отдел	4813000815	1024800691068	АО "ЭкоПром-Липецк"	4825037859	15-0005-20	2,00	бетон	Открытая	Без ограждения	1	0,75	металл	-	-	-	0	-	-	существующая	Да
13861	Липецкий муниципальный округ	с. Тележенка	Будуеного	12	-	52.824031	39.564890	ЮЛ	Тележенский территориальный отдел	4813000815	1024800691068	АО "ЭкоПром-Липецк"	4825037859	15-0006-20	2,00	грунт	Открытая	Без ограждения	2	0,75	металл	-	-	-	0	-	-	существующая	Да
13862	Липецкий муниципальный округ	с. Тележенка	Новый поселок	1	-	52.828128	39.485502	ЮЛ	Тележенский территориальный отдел	4813000815	1024800691068	АО "ЭкоПром-Липецк"	4825037859	15-0007-20	6,00	бетон	Открытая	металл	3	0,75	металл	-	-	-	0	-	-	существующая	Да
13863	Липецкий муниципальный округ	с. Тележенка	Механизаторов	11	-	52.817819	39.487233	ЮЛ	Тележенский территориальный отдел	4813000815	1024800691068	АО "ЭкоПром-Липецк"	4825037859	15-0008-20	2,00	грунт	Открытая	Без ограждения	2	0,75	металл	-	-	-	0	-	-	существующая	Да
13864	Липецкий муниципальный округ	д. Хорошевка	Буденного	16	-	52.8241	39.566479	ЮЛ	Тележенский территориальный отдел	4813000815	1024800691068	АО "ЭкоПром-Липецк"	4825037859	15-0009-20	2,00	бетон	Открытая	Без ограждения	1	0,75	металл	-	-	-	0	-	-	существующая	Да
13865	Липецкий муниципальный округ	д. Ивановка	Лесная	-	-	52.816086	39.579572	ЮЛ	Тележенский территориальный отдел	4813000815	1024800691068	АО "ЭкоПром-Липецк"	4825037859	15-0010-20	2,00	грунт	Открытая	Без ограждения	4	0,75	металл	-	-	-	0	-	-	существующая	Да
13866	Липецкий муниципальный округ	д. Хорошевка	Садовая	1	-	52.828064	39.571023	ЮЛ	Тележенский территориальный отдел	4813000815	1024800691068	АО "ЭкоПром-Липецк"	4825037859	15-0011-20	2,00	грунт	Открытая	Без ограждения	1	0,75	металл	-	-	-	0	-	-	существующая	Да
13867	Липецкий муниципальный округ	с. Тележенка	Солнечнаая	13	-	52.82696	39.495737	ЮЛ	Тележенский территориальный отдел	4813000815	1024800691068	АО "ЭкоПром-Липецк"	4825037859	15-0012-20	2,00	грунт	Открытая	Без ограждения	1	0,75	металл	-	-	-	0	-	-	существующая	Да
13868	Липецкий муниципальный округ	с. Тележенка	Школьная	8	-	52.819577	39.508805	ЮЛ	Тележенский территориальный отдел	4813000815	1024800691068	АО "ЭкоПром-Липецк"	4825037859	15-0013-20	2,00	бетон	Открытая	Без ограждения	1	0,75	металл	-	-	-	0	-	-	существующая	Да
13869	Липецкий муниципальный округ	с. Тележенка	Школьная	7	-	52.823898	39.505586	ЮЛ	Тележенский территориальный отдел	4813000815	1024800691068	АО "ЭкоПром-Липецк"	4825037859	15-0014-20	2,00	бетон	Открытая	Без ограждения	1	0,75	металл	-	-	-	0	-	-	существующая	Да
13870	Липецкий муниципальный округ	с. Тележенка	Школьная	24	-	52.820336	39.510398	ЮЛ	Тележенский территориальный отдел	4813000815	1024800691068	АО "ЭкоПром-Липецк"	4825037859	15-0015-20	2,00	грунт	Открытая	Без ограждения	1	0,75	металл	-	-	-	0	-	-	существующая	Да
13871	Липецкий муниципальный округ	с. Тележенка	Фрунзе	1	-	52.818789	39.497926	ЮЛ	Тележенский территориальный отдел	4813000815	1024800691068	АО "ЭкоПром-Липецк"	4825037859	15-0016-20	2,00	грунт	Открытая	Без ограждения	1	0,75	металл	-	-	-	0	-	-	существующая	Да
13872	Липецкий муниципальный округ	с. Тележенка	Пролетарская	6	-	52.82219	39.493371	ЮЛ	Тележенский территориальный отдел	4813000815	1024800691068	АО "ЭкоПром-Липецк"	4825037859	15-0017-20	2,00	бетон	Открытая	Без ограждения	1	0,75	металл	-	-	-	0	-	-	существующая	Да
13873	Липецкий муниципальный округ	с. Тележенка	Школьная	47	-	52.817337	39.512737	ЮЛ	Тележенский территориальный отдел	4813000815	1024800691068	АО "ЭкоПром-Липецк"	4825037859	15-0018-20	1,00	грунт	Открытая	Без ограждения	1	0,75	металл	-	-	-	0	-	-	существующая	Да
13874	Липецкий муниципальный округ	с. Тележенка	Правды	1	-	52.824819	39.485185	ЮЛ	Тележенский территориальный отдел	4813000815	1024800691068	АО "ЭкоПром-Липецк"	4825037859	15-0019-20	2,00	грунт	Открытая	Без ограждения	-	-	-	-	-	-	0	-	-	существующая	Да
13875	Липецкий муниципальный округ	с. Тележенка	Правды	5	-	52.822319	39.494075	ЮЛ	Тележенский территориальный отдел	4813000815	1024800691068	АО "ЭкоПром-Липецк"	4825037859	15-0020-20	2,00	грунт	Открытая	Без ограждения	1	0,75	металл	-	-	-	0	-	-	существующая	Да
13876	Липецкий муниципальный округ	с. Тележенка	Солнечная	3	-	52.825579	39.489883	ЮЛ	Тележенский территориальный отдел	4813000815	1024800691068	АО "ЭкоПром-Липецк"	4825037859	15-0021-20	2,00	бетон	Открытая	Без ограждения	1	0,75	металл	-	-	-	0	-	-	существующая	Да
13877	Липецкий муниципальный округ	с. Тележенка	Солнечная	27	-	52.828569	39.499476	ЮЛ	Тележенский территориальный отдел	4813000815	1024800691068	АО "ЭкоПром-Липецк"	4825037859	15-0022-20	2,00	грунт	Открытая	Без ограждения	1	0,75	металл	-	-	-	0	-	-	существующая	Да

Приложение 1 к приказу управления экологии и природных ресурсов Липецкой области
«Приложение А6. Реестр контейнерных площадок (по данным ОМС)

№ п/п	Данные о нахождении мест (площадок) накопления твердых коммунальных отходов							Данные о собственниках мест (площадок) накопления твердых коммунальных отходов				Организация (ИП), оказывающая услуги по сбору и транспортированию ТКО		Данные о технических характеристиках мест (площадок) накопления твердых коммунальных отходов					Контейнеры для несортированных отходов			Контейнеры для утилизируемых отходов (раздельный сбор)			Контейнеры для сбора крупногабаритных отходов			Статус (существующая/планируемая)	Совместное использование с другими МКД
	Муниципальное образование	Населенный пункт	Улица	Дом	Корпус/Строение	Широта	Долгота	Организационно-правовая форма балансодержателя (юридическое лицо - ЮЛ; индивидуальный предприниматель - ИП; физическое лицо - ФЛ)	для ЮЛ - Полное наименование организации для ИП - Фамилия, Имя, Отчество для ФЛ - Фамилия, Имя, Отчество	ИНН	ОГРН	Наименование	ИНН	Номер контейнерной площадки	Площадь, кв.м.	Тип подстилающей поверхности	Вид площадки	Материал ограждения	Кол-во	Емкость (отдельного контейнера)	Материал контейнера	Кол-во	Емкость (отдельного контейнера)	Материал контейнера	Кол-во	Емкость (отдельного контейнера) м3	Материал контейнера		
13878	Липецкий муниципальный округ	д. Ивановка	Лесная	47	-	52.715492	39.579808	ЮЛ	Тележенский территориальный отдел	4813000815	1024800691068	АО "ЭкоПром-Липецк"	4825037859	15-0023-20	2,00	грунт	Открытая	Без ограждения	1	0,75	металл	-	-	-	0	-	-	существующая	Да
13879	Липецкий муниципальный округ	с. Тележенка	Приовражная	11	-	52.824398	39.500322	ЮЛ	Тележенский территориальный отдел	4813000815	1024800691068	АО "ЭкоПром-Липецк"	4825037859	15-0024-20	2,00	грунт	Открытая	Без ограждения	1	0,75	металл	-	-	-	0	-	-	существующая	Да
13880	Липецкий муниципальный округ	с. Тележенка	Приовражная	7	-	52.823923	39.498771	ЮЛ	Тележенский территориальный отдел	4813000815	1024800691068	АО "ЭкоПром-Липецк"	4825037859	15-0025-20	1,00	грунт	Открытая	Без ограждения	1	0,75	металл	-	-	-	0	-	-	существующая	Да
13881	Липецкий муниципальный округ	д. Ивановка	Лесная	29	-	52.81289	39.579966	ЮЛ	Тележенский территориальный отдел	4813000815	1024800691068	АО "ЭкоПром-Липецк"	4825037859	15-0026-20	1,00	грунт	Открытая	Без ограждения	1	0,75	металл	-	-	-	0	-	-	существующая	Да
13882	Липецкий муниципальный округ	д. Хорошевка	Будуеного	22	-	52.823873	39.570056	ЮЛ	Тележенский территориальный отдел	4813000815	1024800691068	АО "ЭкоПром-Липецк"	4825037859	15-0027-20	1,00	грунт	Открытая	Без ограждения	1	0,75	металл	-	-	-	0	-	-	существующая	Да
13883	Липецкий муниципальный округ	д. Хорошевка	Будуеного	41	-	52.825253	39.572790	ЮЛ	Тележенский территориальный отдел	4813000815	1024800691068	АО "ЭкоПром-Липецк"	4825037859	15-0028-20	1,00	грунт	Открытая	Без ограждения	1	0,75	металл	-	-	-	0	-	-	существующая	Да
13884	Липецкий муниципальный округ	д. Хорошевка	Садовая	15	-	52.827197	39.564344	ЮЛ	Тележенский территориальный отдел	4813000815	1024800691068	АО "ЭкоПром-Липецк"	4825037859	15-0029-20	1,00	грунт	Открытая	Без ограждения	1	0,75	металл	-	-	-	0	-	-	существующая	Да
13885	Липецкий муниципальный округ	с. Тележенка	Солнечная	9	-	52.826371	39.493900	ЮЛ	Тележенский территориальный отдел	4813000815	1024800691068	АО "ЭкоПром-Липецк"	4825037859	15-0030-20	1,00	грунт	Открытая	Без ограждения	1	0,75	металл	-	-	-	0	-	-	существующая	Да
13886	Липецкий муниципальный округ	с. Тележенка	Пролетарская	15	-	52.821194	39.487711	ЮЛ	Тележенский территориальный отдел	4813000815	1024800691068	АО "ЭкоПром-Липецк"	4825037859	15-0031-20	1,00	грунт	Открытая	Без ограждения	1	0,75	металл	-	-	-	0	-	-	существующая	Да
13887	Липецкий муниципальный округ	с. Тележенка	Механизаторов	1	-	52.817681	39.491743	ЮЛ	Тележенский территориальный отдел	4813000815	1024800691068	АО "ЭкоПром-Липецк"	4825037859	15-0032-20	1,00	грунт	Открытая	Без ограждения	1	0,75	металл	-	-	-	0	-	-	существующая	Да
13888	Липецкий муниципальный округ	с. Час.тая Дубрава	1-я Сотня	16	-	52.538568	39.274876	ЮЛ	Частодубравский территориальный отдел	4813000727	1024800689737	АО "ЭкоПром-Липецк"	4825037859	15-0001-21	6,40	бетон	Открытая	металл	2	0,75	металл	-	-	-	0	-	-	существующая	Да
13889	Липецкий муниципальный округ	с. Час.тая Дубрава	Молодежная	5	а	52.54624	39.269305	ЮЛ	Частодубравский территориальный отдел	4813000727	1024800689737	АО "ЭкоПром-Липецк"	4825037859	15-0002-21	25,60	бетон	Открытая	металл	6	0,75	металл	-	-	-	0	-	-	существующая	Да
13890	Липецкий муниципальный округ	с. Час.тая Дубрава	Молодежная	6	-	52.544463	39.27296	ЮЛ	Частодубравский территориальный отдел	4813000727	1024800689737	АО "ЭкоПром-Липецк"	4825037859	15-0003-21	16,00	бетон	Открытая	металл	5	0,75	металл	-	-	-	0	-	-	существующая	Да
13891	Липецкий муниципальный округ	с. Час.тая Дубрава	Крайняя	13	-	52.544004	39.279217	ЮЛ	Частодубравский территориальный отдел	4813000727	1024800689737	АО "ЭкоПром-Липецк"	4825037859	15-0004-21	6,40	бетон	Открытая	металл	2	0,75	металл	-	-	-	0	-	-	существующая	Да
13892	Липецкий муниципальный округ	с. Час.тая Дубрава	Крайняя	22	-	52.543065	39.283166	ЮЛ	Частодубравский территориальный отдел	4813000727	1024800689737	АО "ЭкоПром-Липецк"	4825037859	15-0005-21	6,40	бетон	Открытая	металл	2	0,75	металл	-	-	-	0	-	-	существующая	Да
13893	Липецкий муниципальный округ	с. Час.тая Дубрава	Приовражная	7	-	52.542934	39.277066	ЮЛ	Частодубравский территориальный отдел	4813000727	1024800689737	АО "ЭкоПром-Липецк"	4825037859	15-0006-21	3,20	бетон	Открытая	металл	1	0,75	металл	-	-	-	0	-	-	существующая	Да
13894	Липецкий муниципальный округ	с. Час.тая Дубрава	Тихая	25	-	52.552955	39.283198	ЮЛ	Частодубравский территориальный отдел	4813000727	1024800689737	АО "ЭкоПром-Липецк"	4825037859	15-0007-21	9,60	грунт	Открытая	металл	3	0,75	металл	-	-	-	0	-	-	существующая	Да
13895	Липецкий муниципальный округ	с. Час.тая Дубрава	Тихая	2	-	52.548026	39.277769	ЮЛ	Частодубравский территориальный отдел	4813000727	1024800689737	АО "ЭкоПром-Липецк"	4825037859	15-0008-21	9,60	бетон	Открытая	металл	3	0,75	металл	-	-	-	0	-	-	существующая	Да
13896	Липецкий муниципальный округ	с. Час.тая Дубрава	Победы	1	-	52.549736	39.279931	ЮЛ	Частодубравский территориальный отдел	4813000727	1024800689737	АО "ЭкоПром-Липецк"	4825037859	15-0009-21	6,40	бетон	Открытая	металл	4	0,75	металл	-	-	-	0	-	-	существующая	Да
13897	Становлянский муниципальный округ	д. Паленка	Ленина	5	а	52.905431	38.360685	ЮЛ	Администрация Становлянского муниципального округа Липецкой области	4814001280	1034800040330	ООО "ТЭКО-Сервис"	6829005315	16-0005-01	3,47	бетон	Открытая	Без ограждения	2	1,10	Пластик	-	-	-	0	-	-	существующая	Нет
13898	Липецкий муниципальный округ	с. Час.тая Дубрава	Мирная	1	-	52.545201	39.269524	ЮЛ	Частодубравский территориальный отдел	4813000727	1024800689737	АО "ЭкоПром-Липецк"	4825037859	15-0010-21	12,80	бетон	Открытая	металл	4	0,75	металл	-	-	-	0	-	-	существующая	Да
13899	Липецкий муниципальный округ	с. Час.тая Дубрава	Южный	1	а	52.546726	39.275325	ЮЛ	Частодубравский территориальный отдел	4813000727	1024800689737	АО "ЭкоПром-Липецк"	4825037859	15-0011-21	12,80	бетон	Открытая	металл	4	0,75	металл	-	-	-	0	-	-	существующая	Да
13900	Липецкий муниципальный округ	с. Час.тая Дубрава	Южная	-	-	52.546163	39.276301	ЮЛ	Частодубравский территориальный отдел	4813000727	1024800689737	АО "ЭкоПром-Липецк"	4825037859	15-0012-21	9,60	бетон	Открытая	железобетон	3	0,75	металл	-	-	-	0	-	-	существующая	Да
13901	Липецкий муниципальный округ	с. Час.тая Дубрава	Механизаторов	9	-	52.550479	39.275915	ЮЛ	Частодубравский территориальный отдел	4813000727	1024800689737	АО "ЭкоПром-Липецк"	4825037859	15-0013-21	6,40	бетон	Открытая	металл	7	0,75	металл	-	-	-	0	-	-	существующая	Да
13902	Липецкий муниципальный округ	с. Час.тая Дубрава	Московская	7	-	52.547295	39.27562	ЮЛ	Частодубравский территориальный отдел	4813000727	1024800689737	АО "ЭкоПром-Липецк"	4825037859	15-0014-21	6,40	бетон	Открытая	металл	4	0,75	металл	-	-	-	0	-	-	существующая	Да
13903	Липецкий муниципальный округ	с. Час.тая Дубрава	Московская	3	-	52.547497	39.277964	ЮЛ	Частодубравский территориальный отдел	4813000727	1024800689737	АО "ЭкоПром-Липецк"	4825037859	15-0015-21	3,20	бетон	Открытая	металл	1	0,75	металл	-	-	-	0	-	-	существующая	Да
13904	Липецкий муниципальный округ	с. Час.тая Дубрава	Московская	8	а	52.547947	39.273716	ЮЛ	Частодубравский территориальный отдел	4813000727	1024800689737	АО "ЭкоПром-Липецк"	4825037859	15-0016-21	12,80	бетон	Открытая	металл	4	0,75	металл	-	-	-	0	-	-	существующая	Да
13905	Липецкий муниципальный округ	с. Час.тая Дубрава	Московская	7	а	52.546812	39.277406	ЮЛ	Частодубравский территориальный отдел	4813000727	1024800689737	АО "ЭкоПром-Липецк"	4825037859	15-0017-21	6,40	бетон	Открытая	металл	2	0,75	металл	-	-	-	0	-	-	существующая	Да

Приложение 1 к приказу управления экологии и природных ресурсов Липецкой области
«Приложение А6. Реестр контейнерных площадок (по данным ОМС)

№ п/п	Данные о нахождении мест (площадок) накопления твердых коммунальных отходов							Данные о собственниках мест (площадок) накопления твердых коммунальных отходов				Организация (ИП), оказывающая услуги по сбору и транспортированию ТКО		Данные о технических характеристиках мест (площадок) накопления твердых коммунальных отходов					Контейнеры для несортированных отходов			Контейнеры для утилизируемых отходов (раздельный сбор)			Контейнеры для сбора крупногабаритных отходов			Статус (существующая/планируемая)	Совместное использование с другими МКД
	Муниципальное образование	Населенный пункт	Улица	Дом	Корпус/Строение	Широта	Долгота	Организационно-правовая форма балансодержателя (юридическое лицо - ЮЛ; индивидуальный предприниматель - ИП; физическое лицо - ФЛ)	для ЮЛ - Полное наименование организации для ИП - Фамилия, Имя, Отчество для ФЛ - Фамилия, Имя, Отчество	ИНН	ОГРН	Наименование	ИНН	Номер контейнерной площадки	Площадь, кв.м.	Тип подстилающей поверхности	Вид площадки	Материал ограждения	Кол-во	Емкость (отдельного контейнера)	Материал контейнера	Кол-во	Емкость (отдельного контейнера)	Материал контейнера	Кол-во	Емкость (отдельного контейнера) м3	Материал контейнера		
13906	Липецкий муниципальный округ	с. Час.тая Дубрава	Московская	43	а	52.547758	39.257713	ЮЛ	Частодубравский территориальный отдел	4813000727	1024800689737	АО "ЭкоПром-Липецк"	4825037859	15-0018-21	6,40	бетон	Открытая	металл	2	0,75	металл	-	-	-	0	-	-	существующая	Да
13907	Липецкий муниципальный округ	с. Час.тая Дубрава	Московская	32	-	52.547432	39.267289	ЮЛ	Частодубравский территориальный отдел	4813000727	1024800689737	АО "ЭкоПром-Липецк"	4825037859	15-0019-21	3,20	бетон	Открытая	металл	2	0,75	металл	-	-	-	0	-	-	существующая	Да
13908	Липецкий муниципальный округ	с. Час.тая Дубрава	Московская	29	-	52.547318	39.261715	ЮЛ	Частодубравский территориальный отдел	4813000727	1024800689737	АО "ЭкоПром-Липецк"	4825037859	15-0020-21	6,40	бетон	Открытая	металл	2	0,75	металл	-	-	-	0	-	-	существующая	Да
13909	Липецкий муниципальный округ	с. Час.тая Дубрава	Московская	39	а	52.544401	39.261125	ЮЛ	Частодубравский территориальный отдел	4813000727	1024800689737	АО "ЭкоПром-Липецк"	4825037859	15-0021-21	3,20	грунт	Открытая	Без ограждения	1	0,75	металл	-	-	-	0	-	-	существующая	Да
13910	Липецкий муниципальный округ	с. Час.тая Дубрава	Московская	-	-	52.546665	39.267675	ЮЛ	Частодубравский территориальный отдел	4813000727	1024800689737	АО "ЭкоПром-Липецк"	4825037859	15-0022-21	6,40	бетон	Открытая	металл	2	0,75	металл	-	-	-	0	-	-	существующая	Да
13911	Липецкий муниципальный округ	с. Час.тая Дубрава	Парковая	38	-	52.543119	39.257734	ЮЛ	Частодубравский территориальный отдел	4813000727	1024800689737	АО "ЭкоПром-Липецк"	4825037859	15-0023-21	6,40	бетон	Открытая	Без ограждения	2	0,75	металл	-	-	-	0	-	-	существующая	Да
13912	Липецкий муниципальный округ	с. Час.тая Дубрава	Московская	13	а	52.547574	39.271924	ЮЛ	Частодубравский территориальный отдел	4813000727	1024800689737	АО "ЭкоПром-Липецк"	4825037859	15-0024-21	6,40	бетон	Открытая	металл	2	0,75	металл	-	-	-	0	-	-	существующая	Да
13913	Липецкий муниципальный округ	с. Час.тая Дубрава	Механизатров	-	-	52.548321	39.275645	ЮЛ	Липецкий филиал ЗАО Тендер	-	-	АО "ЭкоПром-Липецк"	4825037859	15-0025-21	3,20	бетон	Открытая	металл	1	0,75	металл	-	-	-	0	-	-	существующая	Да
13914	Липецкий муниципальный округ	с. Товаро - Никольс.кое	Солнечная	29	-	52.554538	39.176859	ЮЛ	Частодубравский территориальный отдел	4813000727	1024800689737	АО "ЭкоПром-Липецк"	4825037859	15-0026-21	6,40	грунт	Открытая	Без ограждения	2	0,75	металл	-	-	-	0	-	-	существующая	Да
13915	Липецкий муниципальный округ	с. Товаро - Никольс.кое	Солнечная	-	-	52.558422	39.161588	ЮЛ	Частодубравский территориальный отдел	4813000727	1024800689737	АО "ЭкоПром-Липецк"	4825037859	15-0027-21	6,40	грунт	Открытая	металл	2	0,75	металл	-	-	-	0	-	-	существующая	Да
13916	Становлянский муниципальный округ	д. Белевец	Прудовая	122	-	52.740696	38.55629	ЮЛ	Администрация Становлянского муниципального округа Липецкой области	4814001280	1034800040330	ООО "ТЭКО-Сервис"	6829005315	16-0020-11	-	грунт	Открытая	Без ограждения	-	-	-	-	-	-	0	-	-	существующая	Нет
13917	Липецкий муниципальный округ	с. Товаро - Никольс.кое	Солнечная	-	-	52.555839	39.160027	ЮЛ	Частодубравский территориальный отдел	4813000727	1024800689737	АО "ЭкоПром-Липецк"	4825037859	15-0028-21	6,40	грунт	Открытая	металл	2	0,75	металл	-	-	-	0	-	-	существующая	Да
13918	Липецкий муниципальный округ	с. Товаро - Никольс.кое	Солнечная	2	-	52.555234	39.155297	ЮЛ	Частодубравский территориальный отдел	4813000727	1024800689737	АО "ЭкоПром-Липецк"	4825037859	15-0029-21	6,40	грунт	Открытая	Без ограждения	2	0,75	металл	-	-	-	0	-	-	существующая	Да
13919	Липецкий муниципальный округ	с. Товаро - Никольс.кое	Грачевская	10	-	52.551087	39.154344	ЮЛ	Частодубравский территориальный отдел	4813000727	1024800689737	АО "ЭкоПром-Липецк"	4825037859	15-0030-21	3,20	грунт	Открытая	Без ограждения	1	0,75	металл	-	-	-	0	-	-	существующая	Да
13920	Липецкий муниципальный округ	с. Товаро - Никольс.кое	Грачевская	4	-	52.550188	39.155019	ЮЛ	Частодубравский территориальный отдел	4813000727	1024800689737	АО "ЭкоПром-Липецк"	4825037859	15-0031-21	3,20	грунт	Открытая	Без ограждения	1	0,75	металл	-	-	-	0	-	-	существующая	Да
13921	Липецкий муниципальный округ	с. Товаро - Никольс.кое	Сельская	34	-	52.554222	39.160931	ЮЛ	Частодубравский территориальный отдел	4813000727	1024800689737	АО "ЭкоПром-Липецк"	4825037859	15-0032-21	6,40	бетон	Открытая	металл	2	0,75	металл	-	-	-	0	-	-	существующая	Да
13922	Липецкий муниципальный округ	с. Товаро - Никольс.кое	Сельская	44	а	52.554082	39.156365	ЮЛ	Частодубравский территориальный отдел	4813000727	1024800689737	АО "ЭкоПром-Липецк"	4825037859	15-0033-21	3,20	грунт	Открытая	Без ограждения	1	0,75	металл	-	-	-	0	-	-	существующая	Да
13923	Липецкий муниципальный округ	с. Товаро - Никольс.кое	Сельская	53	-	52.554147	39.162637	ЮЛ	Частодубравский территориальный отдел	4813000727	1024800689737	АО "ЭкоПром-Липецк"	4825037859	15-0034-21	6,40	грунт	Открытая	Без ограждения	2	0,75	металл	-	-	-	0	-	-	существующая	Да
13924	Липецкий муниципальный округ	с. Товаро - Никольс.кое	Сельская	24	-	52.553898	39.164166	ЮЛ	Частодубравский территориальный отдел	4813000727	1024800689737	АО "ЭкоПром-Липецк"	4825037859	15-0035-21	3,20	грунт	Открытая	Без ограждения	1	0,75	металл	-	-	-	0	-	-	существующая	Да
13925	Липецкий муниципальный округ	с. Товаро - Никольс.кое	4-ая Сотня	-	-	52.552483	39.176215	ЮЛ	Частодубравский территориальный отдел	4813000727	1024800689737	АО "ЭкоПром-Липецк"	4825037859	15-0036-21	3,20	грунт	Открытая	Без ограждения	1	0,75	металл	-	-	-	0	-	-	существующая	Да
13926	Липецкий муниципальный округ	с. Товаро - Никольс.кое	Солнечная	18	-	52.55662	39.169016	ЮЛ	Частодубравский территориальный отдел	4813000727	1024800689737	АО "ЭкоПром-Липецк"	4825037859	15-0037-21	3,20	грунт	Открытая	Без ограждения	1	0,75	металл	-	-	-	0	-	-	существующая	Да
13927	Липецкий муниципальный округ	с. Товаро - Никольс.кое	Солнечная	21	-	52.55556	39.170983	ЮЛ	Частодубравский территориальный отдел	4813000727	1024800689737	АО "ЭкоПром-Липецк"	4825037859	15-0038-21	3,20	грунт	Открытая	Без ограждения	1	0,75	металл	-	-	-	0	-	-	существующая	Да
13928	Липецкий муниципальный округ	с. Товаро - Никольс.кое	Грачевская	31	-	52.557638	39.152805	ЮЛ	Частодубравский территориальный отдел	4813000727	1024800689737	АО "ЭкоПром-Липецк"	4825037859	15-0039-21	3,20	грунт	Открытая	Без ограждения	1	0,75	металл	-	-	-	0	-	-	существующая	Да
13929	Тербунский муниципальный район	с. Березовка	Бердовка	10	-	52.013722	38.323613	ЮЛ	Администрация Тербунского муниципального района	4815000698	1024800720042	ООО "ТЭКО-Сервис"	6829005315	17-0018-01	3,00	бетон	открытая	без ограждения	2	0,75	Металл	-	-	-	0	-	-	существующая	Нет
13930	Липецкий муниципальный округ	с. Товаро - Никольс.кое	Грачевская	14	а	52.552715	39.154177	ЮЛ	Частодубравский территориальный отдел	4813000727	1024800689737	АО "ЭкоПром-Липецк"	4825037859	15-0040-21	3,20	грунт	Открытая	Без ограждения	1	0,75	металл	-	-	-	0	-	-	существующая	Да
13931	Липецкий муниципальный округ	с. Терновое	Новая	5	-	52.546359	39.220813	ЮЛ	Частодубравский территориальный отдел	4813000727	1024800689737	АО "ЭкоПром-Липецк"	4825037859	15-0041-21	6,40	грунт	Открытая	металл	2	0,75	металл	-	-	-	0	-	-	существующая	Да
13932	Липецкий муниципальный округ	с. Терновое	Новая	3	-	52.546669	39.221569	ЮЛ	Частодубравский территориальный отдел	4813000727	1024800689737	АО "ЭкоПром-Липецк"	4825037859	15-0042-21	3,20	грунт	Открытая	Без ограждения	2	0,75	металл	-	-	-	0	-	-	существующая	Да
13933	Липецкий муниципальный округ	с. Терновое	Колхозная	1	-	52.546056	39.224847	ЮЛ	Частодубравский территориальный отдел	4813000727	1024800689737	АО "ЭкоПром-Липецк"	4825037859	15-0043-21	6,40	грунт	Открытая	Без ограждения	2	0,75	металл	-	-	-	0	-	-	существующая	Да
13934	Липецкий муниципальный округ	с. Терновое	Пчелокомплекс	1	-	52.551757	39.228834	ЮЛ	Частодубравский территориальный отдел	4813000727	1024800689737	АО "ЭкоПром-Липецк"	4825037859	15-0044-21	3,20	грунт	Открытая	Без ограждения	1	0,75	металл	-	-	-	0	-	-	существующая	Да
13935	Липецкий муниципальный округ	с. Терновое	Янтарная	2	-	52.54935	39.242385	ЮЛ	Частодубравский территориальный отдел	4813000727	1024800689737	АО "ЭкоПром-Липецк"	4825037859	15-0045-21	16,00	бетон	Открытая	металл	5	0,75	металл	-	-	-	0	-	-	существующая	Да
13936	Липецкий муниципальный округ	с. Терновое	въезд в коттеджный поселок "Новая Дубрава"	-	-	52.549089	39.249073	ЮЛ	Частодубравский территориальный отдел	4813000727	1024800689737	АО "ЭкоПром-Липецк"	4825037859	15-0046-21	16,00	бетон	Открытая	металл	8	0,75	металл	-	-	-	0	-	-	существующая	Да

Приложение 1 к приказу управления экологии и природных ресурсов Липецкой области
«Приложение А6. Реестр контейнерных площадок (по данным ОМС)

№ п/п	Данные о нахождении мест (площадок) накопления твердых коммунальных отходов							Данные о собственниках мест (площадок) накопления твердых коммунальных отходов				Организация (ИП), оказывающая услуги по сбору и транспортированию ТКО		Данные о технических характеристиках мест (площадок) накопления твердых коммунальных отходов					Контейнеры для несортированных отходов			Контейнеры для утилизируемых отходов (раздельный сбор)			Контейнеры для сбора крупногабаритных отходов			Статус (существующая/планируемая)	Совместное использование с другими МКД
	Муниципальное образование	Населенный пункт	Улица	Дом	Корпус/Строение	Широта	Долгота	Организационно-правовая форма балансодержателя (юридическое лицо - ЮЛ; индивидуальный предприниматель - ИП; физическое лицо - ФЛ)	для ЮЛ - Полное наименование организации для ИП - Фамилия, Имя, Отчество для ФЛ - Фамилия, Имя, Отчество	ИНН	ОГРН	Наименование	ИНН	Номер контейнерной площадки	Площадь, кв.м.	Тип подстилающей поверхности	Вид площадки	Материал ограждения	Кол-во	Емкость (отдельного контейнера)	Материал контейнера	Кол-во	Емкость (отдельного контейнера)	Материал контейнера	Кол-во	Емкость (отдельного контейнера) м3	Материал контейнера		
13937	Липецкий муниципальный округ	с. Терновое	Луговая	1	-	52.547279	39.248897	ЮЛ	Частодубравский территориальный отдел	4813000727	1024800689737	АО "ЭкоПром-Липецк"	4825037859	15-0047-21	16,00	бетон	Открытая	металл	6	0,75	металл	-	-	-	0	-	-	существующая	Да
13938	Липецкий муниципальный округ	с. Терновое	Садовая	12	-	52.544555	39.22724	ЮЛ	Частодубравский территориальный отдел	4813000727	1024800689737	АО "ЭкоПром-Липецк"	4825037859	15-0048-21	3,20	грунт	Открытая	Без ограждения	1	0,75	металл	-	-	-	0	-	-	существующая	Да
13939	Липецкий муниципальный округ	с. Терновое	Колхозная	14	в	52.544944	39.221017	ЮЛ	Частодубравский территориальный отдел	4813000727	1024800689737	АО "ЭкоПром-Липецк"	4825037859	15-0049-21	3,20	грунт	Открытая	Без ограждения	1	0,75	металл	-	-	-	0	-	-	существующая	Да
13940	Липецкий муниципальный округ	д. Ясная Поляна	Запрудная	1	-	52.578193	39.280726	ЮЛ	Частодубравский территориальный отдел	4813000727	1024800689737	АО "ЭкоПром-Липецк"	4825037859	15-0050-21	9,60	бетон	Открытая	металл	3	0,75	металл	-	-	-	0	-	-	существующая	Да
13941	Липецкий муниципальный округ	д. Ясная Поляна	Хрущевская	25	-	52.587776	39.276928	ЮЛ	Частодубравский территориальный отдел	4813000727	1024800689737	АО "ЭкоПром-Липецк"	4825037859	15-0052-21	6,40	бетон	Открытая	металл	4	0,75	металл	-	-	-	0	-	-	существующая	Да
13942	Липецкий муниципальный округ	д. Ясная Поляна	Запрудная	17	-	52.57908	39.275855	ЮЛ	Частодубравский территориальный отдел	4813000727	1024800689737	АО "ЭкоПром-Липецк"	4825037859	15-0053-21	6,40	бетон	Открытая	Без ограждения	2	0,75	металл	-	-	-	0	-	-	существующая	Да
13943	Липецкий муниципальный округ	д. Ясная Поляна	Лесная	1	-	52.5886	39.27483	ЮЛ	Частодубравский территориальный отдел	4813000727	1024800689737	АО "ЭкоПром-Липецк"	4825037859	15-0054-21	9,60	бетон	Открытая	металл	3	0,75	металл	-	-	-	0	-	-	существующая	Да
13944	Липецкий муниципальный округ	д. Ясная Поляна	Лучистая	-	-	52.544129	39.247899	ЮЛ	Частодубравский территориальный отдел	4813000727	1024800689737	АО "ЭкоПром-Липецк"	4825037859	15-0055-21	16,00	бетон	Открытая	металл	5	0,75	металл	-	-	-	0	-	-	существующая	Да
13945	Липецкий муниципальный округ	д. Ясная Поляна	Елецкая	31	-	52.54423	39.25299	ЮЛ	Частодубравский территориальный отдел	4813000727	1024800689737	АО "ЭкоПром-Липецк"	4825037859	15-0056-21	6,40	бетон	Открытая	Без ограждения	2	0,75	металл	-	-	-	0	-	-	существующая	Да
13946	Липецкий муниципальный округ	д. Ясная Поляна	Запрудная	5	а	52.57681	39.279261	ЮЛ	Частодубравский территориальный отдел	4813000727	1024800689737	АО "ЭкоПром-Липецк"	4825037859	15-0057-21	3,20	грунт	Открытая	Без ограждения	1	0,75	металл	-	-	-	0	-	-	существующая	Да
13947	Липецкий муниципальный округ	д. Ясная Поляна	Запрудная	23	Г	52.581757	39.275787	ЮЛ	Частодубравский территориальный отдел	4813000727	1024800689737	АО "ЭкоПром-Липецк"	4825037859	15-0057-21	16,00	данные отсутствуют	Открытая	Без ограждения	8	0,75	металл	-	-	-	0	-	-	существующая	Да
13948	Становлянский муниципальный округ	д. Паленка	Железнодорожников	18	-	52.901412	38.359654	ЮЛ	Администрация Становлянского муниципального округа Липецкой области	4814001280	1034800040330	ООО "ТЭКО-Сервис"	6829005315	16-0001-01	3,47	бетон	Открытая	Без ограждения	3	1,10	Пластик	-	-	-	0	-	-	существующая	Нет
13949	Становлянский муниципальный округ	д. Паленка	Железнодорожников	2	-	52.904387	38.359936	ЮЛ	Администрация Становлянского муниципального округа Липецкой области	4814001280	1034800040330	ООО "ТЭКО-Сервис"	6829005315	16-0002-01	3,47	бетон	Открытая	Без ограждения	3	1,10	Пластик	-	-	-	0	-	-	существующая	Нет
13950	Становлянский муниципальный округ	д. Паленка	Школьная	24	-	52.90595	38.367327	ЮЛ	Администрация Становлянского муниципального округа Липецкой области	4814001280	1034800040330	ООО "ТЭКО-Сервис"	6829005315	16-0008-01	3,47	бетон	Открытая	Без ограждения	2	1,10	Пластик	-	-	-	0	-	-	существующая	Нет
13951	Становлянский муниципальный округ	д. Паленка	Лесная	23	-	52.906586	38.373345	ЮЛ	Администрация Становлянского муниципального округа Липецкой области	4814001280	1034800040330	ООО "ТЭКО-Сервис"	6829005315	16-0009-01	3,47	бетон	Открытая	Без ограждения	2	1,10	Пластик	-	-	-	0	-	-	существующая	Нет
13952	Становлянский муниципальный округ	д. Паленка	Надпрудная	1	-	52.903137	38.374855	ЮЛ	Администрация Становлянского муниципального округа Липецкой области	4814001280	1034800040330	ООО "ТЭКО-Сервис"	6829005315	16-0010-01	3,47	бетон	Открытая	Без ограждения	2	1,10	Пластик	-	-	-	0	-	-	существующая	Нет
13953	Становлянский муниципальный округ	д. Паленка	Надпрудная	11	-	52.902732	38.362612	ЮЛ	Администрация Становлянского муниципального округа Липецкой области	4814001280	1034800040330	ООО "ТЭКО-Сервис"	6829005315	16-0011-01	1,50	бетон	Открытая	Без ограждения	1	1,10	Пластик	-	-	-	0	-	-	существующая	Нет
13954	Становлянский муниципальный округ	с. Грунин Воргол	Октябрьская	52	-	52.904925	38.370887	ЮЛ	Администрация Становлянского муниципального округа Липецкой области	4814001280	1034800040330	ООО "ТЭКО-Сервис"	6829005315	16-0001-02	1,00	грунт	Открытая	Без ограждения	1	0,75	металл	-	-	-	0	-	-	существующая	Нет
13955	Становлянский муниципальный округ	с. Грунин Воргол	Октябрьская	38	-	52.865822	38.256635	ЮЛ	Администрация Становлянского муниципального округа Липецкой области	4814001280	1034800040330	ООО "ТЭКО-Сервис"	6829005315	16-0002-02	3,00	асфальт	Открытая	Без ограждения	-	-	-	-	-	-	1	8,00	-	существующая	Нет
13956	Становлянский муниципальный округ	с. Грунин Воргол	Октябрьская	19	-	52.863572	38.257951	ЮЛ	Администрация Становлянского муниципального округа Липецкой области	4814001280	1034800040330	ООО "ТЭКО-Сервис"	6829005315	16-0003-02	2,00	бетон	Открытая	Без ограждения	2	0,75	металл	-	-	-	0	-	-	существующая	Нет
13957	Становлянский муниципальный округ	с. Грунин Воргол	Октябрьская	12	-	52.859387	38.260047	ЮЛ	Администрация Становлянского муниципального округа Липецкой области	4814001280	1034800040330	ООО "ТЭКО-Сервис"	6829005315	16-0004-02	1,00	бетон	Открытая	Без ограждения	1	0,75	металл	-	-	-	0	-	-	существующая	Нет
13958	Становлянский муниципальный округ	с. Грунин Воргол	Октябрьская	2	-	52.857699	38.261619	ЮЛ	Администрация Становлянского муниципального округа Липецкой области	4814001280	1034800040330	ООО "ТЭКО-Сервис"	6829005315	16-0005-02	1,00	бетон	Открытая	Без ограждения	1	0,75	металл	-	-	-	0	-	-	существующая	Нет
13959	Становлянский муниципальный округ	с. Грунин Воргол	Советская	6	-	52.856137	38.263654	ЮЛ	Администрация Становлянского муниципального округа Липецкой области	4814001280	1034800040330	ООО "ТЭКО-Сервис"	6829005315	16-0006-02	3,00	грунт	Открытая	Без ограждения	-	-	-	-	-	-	1	8,00	металл	существующая	Нет
13960	Становлянский муниципальный округ	с. Грунин Воргол	Центральная	13	-	52.855	38.2641	ЮЛ	Администрация Становлянского муниципального округа Липецкой области	4814001280	1034800040330	ООО "ТЭКО-Сервис"	6829005315	16-0007-02	1,00	бетон	Открытая	Без ограждения	1	0,75	металл	-	-	-	0	-	-	существующая	Нет
13961	Становлянский муниципальный округ	с. Грунин Воргол	Центральная	18	-	52.851832	38.258136	ЮЛ	Администрация Становлянского муниципального округа Липецкой области	4814001280	1034800040330	ООО "ТЭКО-Сервис"	6829005315	16-0008-02	1,00	грунт	Закрытая	Металл	1	0,75	металл	-	-	-	0	-	-	существующая	Нет
13962	Становлянский муниципальный округ	с. Грунин Воргол	Центральная	26	-	52.853309	38.253412	ЮЛ	Администрация Становлянского муниципального округа Липецкой области	4814001280	1034800040330	ООО "ТЭКО-Сервис"	6829005315	16-0009-02	3,00	грунт	Открытая	Без ограждения	-	-	-	-	-	-	1	8,00	металл	существующая	Нет

Приложение 1 к приказу управления экологии и природных ресурсов Липецкой области
«Приложение А6. Реестр контейнерных площадок (по данным ОМС)

№ п/п	Данные о нахождении мест (площадок) накопления твердых коммунальных отходов							Данные о собственниках мест (площадок) накопления твердых коммунальных отходов				Организация (ИП), оказывающая услуги по сбору и транспортированию ТКО		Данные о технических характеристиках мест (площадок) накопления твердых коммунальных отходов					Контейнеры для несортированных отходов			Контейнеры для утилизируемых отходов (раздельный сбор)			Контейнеры для сбора крупногабаритных отходов			Статус (существующая/планируемая)	Совместное использование с другими МКД
	Муниципальное образование	Населенный пункт	Улица	Дом	Корпус/Строение	Широта	Долгота	Организационно-правовая форма балансодержателя (юридическое лицо - ЮЛ; индивидуальный предприниматель - ИП; физическое лицо - ФЛ)	для ЮЛ - Полное наименование организации для ИП - Фамилия, Имя, Отчество для ФЛ - Фамилия, Имя, Отчество	ИНН	ОГРН	Наименование	ИНН	Номер контейнерной площадки	Площадь, кв.м.	Тип подстилающей поверхности	Вид площадки	Материал ограждения	Кол-во	Емкость (отдельного контейнера)	Материал контейнера	Кол-во	Емкость (отдельного контейнера)	Материал контейнера	Кол-во	Емкость (отдельного контейнера) м3	Материал контейнера		
13963	Становлянский муниципальный округ	с. Грунин Воргол	Мира	1	-	52.854437	38.249317	ЮЛ	Администрация Становлянского муниципального округа Липецкой области	4814001280	1034800040330	ООО "ТЭКО-Сервис"	6829005315	16-0010-02	1,00	грунт	Открытая	Без ограждения	1	0,75	металл	-	-	-	0	-	-	существующая	Нет
13964	Становлянский муниципальный округ	с. Грунин Воргол	Колхозная	18	-	52.861263	38.261340	ЮЛ	Администрация Становлянского муниципального округа Липецкой области	4814001280	1034800040330	ООО "ТЭКО-Сервис"	6829005315	16-0011-02	1,00	грунт	Открытая	Без ограждения	1	0,75	металл	-	-	-	0	-	-	существующая	Нет
13965	Становлянский муниципальный округ	с. Грунин Воргол	Полевая	2	-	52.861406	38.264668	ЮЛ	Администрация Становлянского муниципального округа Липецкой области	4814001280	1034800040330	ООО "ТЭКО-Сервис"	6829005315	16-0012-02	1,00	грунт	Открытая	Без ограждения	1	0,75	металл	-	-	-	0	-	-	существующая	Нет
13966	Становлянский муниципальный округ	с. Грунин Воргол	Димитрова	4	-	52.864137	38.264136	ЮЛ	Администрация Становлянского муниципального округа Липецкой области	4814001280	1034800040330	ООО "ТЭКО-Сервис"	6829005315	16-0013-02	1,00	грунт	Открытая	Без ограждения	1	0,75	металл	-	-	-	0	-	-	существующая	Нет
13967	Становлянский муниципальный округ	с. Грунин Воргол	Елецкая	4	-	52.8555	38.2635	ЮЛ	Администрация Становлянского муниципального округа Липецкой области	4814001280	1034800040330	ООО "ТЭКО-Сервис"	6829005315	16-0014-02	1,00	грунт	Открытая	Без ограждения	1	0,75	металл	-	-	-	0	-	-	существующая	Нет
13968	Становлянский муниципальный округ	с. Грунин Воргол	Черемушная	6	-	52.857727	38.259095	ЮЛ	Администрация Становлянского муниципального округа Липецкой области	4814001280	1034800040330	ООО "ТЭКО-Сервис"	6829005315	16-0015-02	3,00	грунт	Открытая	Без ограждения	-	-	-	-	-	-	1	8,00	Металл	существующая	Нет
13969	Становлянский муниципальный округ	с. Грунин Воргол	Черемушная	16	-	52.846502	38.260015	ЮЛ	Администрация Становлянского муниципального округа Липецкой области	4814001280	1034800040330	ООО "ТЭКО-Сервис"	6829005315	16-0016-02	1,00	грунт	Открытая	Без ограждения	1	0,75	металл	-	-	-	0	-	-	существующая	Нет
13970	Становлянский муниципальный округ	д. Лаухино	Зеленая	1	-	52.848123	38.259383	ЮЛ	Администрация Становлянского муниципального округа Липецкой области	4814001280	1034800040330	ООО "ТЭКО-Сервис"	6829005315	16-0017-02	1,00	грунт	Открытая	Без ограждения	-	-	-	-	-	-	0	-	-	существующая	Нет
13971	Становлянский муниципальный округ	с. Кириллово	Центральная	3	-	52.841162	38.204406	ЮЛ	Администрация Становлянского муниципального округа Липецкой области	4814001280	1034800040330	ООО "ТЭКО-Сервис"	6829005315	16-0001-03	2,00	бетон	открытая	без ограждения	1	0,75	металл	-	-	-	0	-	-	существующая	Нет
13972	Становлянский муниципальный округ	с. Кириллово	Центральная	25	-	52.733779	38.22639	ЮЛ	Администрация Становлянского муниципального округа Липецкой области	4814001280	1034800040330	ООО "ТЭКО-Сервис"	6829005315	16-0002-03	2,00	бетон	закрытая	металл	1	0,75	металл	-	-	-	0	-	-	существующая	Нет
13973	Становлянский муниципальный округ	с. Кириллово	Молодежная	8	-	52.733154	38.232635	ЮЛ	Администрация Становлянского муниципального округа Липецкой области	4814001280	1034800040330	ООО "ТЭКО-Сервис"	6829005315	16-0003-03	2,00	бетон	открытая	без ограждения	1	0,75	металл	-	-	-	0	-	-	существующая	Нет
13974	Становлянский муниципальный округ	с. Кириллово	Молодежная	4	-	52.731604	38.230060	ЮЛ	Администрация Становлянского муниципального округа Липецкой области	4814001280	1034800040330	ООО "ТЭКО-Сервис"	6829005315	16-0004-03	2,00	бетон	открытая	без ограждения	1	0,75	металл	-	-	-	0	-	-	существующая	Нет
13975	Становлянский муниципальный округ	с. Кириллово	Молодежная	1	-	52.731708	38.227528	ЮЛ	Администрация Становлянского муниципального округа Липецкой области	4814001280	1034800040330	ООО "ТЭКО-Сервис"	6829005315	16-0005-03	2,00	бетон	открытая	без ограждения	1	0,75	металл	-	-	-	0	-	-	существующая	Нет
13976	Становлянский муниципальный округ	с. Кириллово	Новая	2	-	52.732021	38.225382	ЮЛ	Администрация Становлянского муниципального округа Липецкой области	4814001280	1034800040330	ООО "ТЭКО-Сервис"	6829005315	16-0006-03	2,00	бетон	открытая	без ограждения	1	0,75	металл	-	-	-	0	-	-	существующая	Нет
13977	Становлянский муниципальный округ	с. Кириллово	Заводская	5	-	52.731344	38.22594	ЮЛ	Администрация Становлянского муниципального округа Липецкой области	4814001280	1034800040330	ООО "ТЭКО-Сервис"	6829005315	16-0007-03	2,00	бетон	открытая	без ограждения	1	0,75	металл	-	-	-	0	-	-	существующая	Нет
13978	Становлянский муниципальный округ	с. Кириллово	Заводская	11	-	52.732386	38.222635	ЮЛ	Администрация Становлянского муниципального округа Липецкой области	4814001280	1034800040330	ООО "ТЭКО-Сервис"	6829005315	16-0008-03	2,00	бетон	открытая	без ограждения	1	0,75	металл	-	-	-	0	-	-	существующая	Нет
13979	Становлянский муниципальный округ	с. Кириллово	переулок Заводской	8	-	52.733662	38.222292	ЮЛ	Администрация Становлянского муниципального округа Липецкой области	4814001280	1034800040330	ООО "ТЭКО-Сервис"	6829005315	16-0009-03	-	грунт	открытая	без ограждения	1	0,75	металл	-	-	-	0	-	-	существующая	Нет
13980	Становлянский муниципальный округ	д. Баевка	Речная	5	-	52.734313	38.224094	ЮЛ	Администрация Становлянского муниципального округа Липецкой области	4814001280	1034800040330	ООО "ТЭКО-Сервис"	6829005315	16-0010-03	-	грунт	открытая	без ограждения	1	0,75	металл	-	-	-	0	-	-	существующая	Нет
13981	Становлянский муниципальный округ	д. Баевка	Речная	31	-	52.728769	38.221503	ЮЛ	Администрация Становлянского муниципального округа Липецкой области	4814001280	1034800040330	ООО "ТЭКО-Сервис"	6829005315	16-0011-03	-	грунт	открытая	без ограждения	1	0,75	металл	-	-	-	0	-	-	существующая	Нет
13982	Становлянский муниципальный округ	д. Арсентьево	Садовая	4	-	52.726163	38.222597	ЮЛ	Администрация Становлянского муниципального округа Липецкой области	4814001280	1034800040330	ООО "ТЭКО-Сервис"	6829005315	16-0012-03	-	данные отсутствуют	данные отсутствуют	данные отсутствуют	1	0,75	Металл	-	-	-	0	-	-	существующая	Нет
13983	Становлянский муниципальный округ	д. Арсентьево	Садовая	41	-	52.73878	38.232634	ЮЛ	Администрация Становлянского муниципального округа Липецкой области	4814001280	1034800040330	ООО "ТЭКО-Сервис"	6829005315	16-0013-03	-	данные отсутствуют	данные отсутствуют	данные отсутствуют	1	0,75	Металл	-	-	-	0	-	-	существующая	Нет
13984	Становлянский муниципальный округ	д. Арсентьево	Садовая	24	-	52.740629	38.237655	ЮЛ	Администрация Становлянского муниципального округа Липецкой области	4814001280	1034800040330	ООО "ТЭКО-Сервис"	6829005315	16-0014-03	-	грунт	открытая	без ограждения	1	0,75	металл	-	-	-	0	-	-	существующая	Нет
13985	Становлянский муниципальный округ	д. Арсентьево	Набережная	1	-	52.742817	38.241131	ЮЛ	Администрация Становлянского муниципального округа Липецкой области	4814001280	1034800040330	ООО "ТЭКО-Сервис"	6829005315	16-0015-03	-	грунт	открытая	без ограждения	1	0,75	металл	-	-	-	0	-	-	существующая	Нет

Приложение 1 к приказу управления экологии и природных ресурсов Липецкой области
«Приложение А6. Реестр контейнерных площадок (по данным ОМС)

№ п/п	Данные о нахождении мест (площадок) накопления твердых коммунальных отходов							Данные о собственниках мест (площадок) накопления твердых коммунальных отходов				Организация (ИП), оказывающая услуги по сбору и транспортированию ТКО		Данные о технических характеристиках мест (площадок) накопления твердых коммунальных отходов					Контейнеры для несортированных отходов			Контейнеры для утилизируемых отходов (раздельный сбор)			Контейнеры для сбора крупногабаритных отходов			Статус (существующая/планируемая)	Совместное использование с другими МКД
	Муниципальное образование	Населенный пункт	Улица	Дом	Корпус/Строение	Широта	Долгота	Организационно-правовая форма балансодержателя (юридическое лицо - ЮЛ; индивидуальный предприниматель - ИП; физическое лицо - ФЛ)	для ЮЛ - Полное наименование организации для ИП - Фамилия, Имя, Отчество для ФЛ - Фамилия, Имя, Отчество	ИНН	ОГРН	Наименование	ИНН	Номер контейнерной площадки	Площадь, кв.м.	Тип подстилающей поверхности	Вид площадки	Материал ограждения	Кол-во	Емкость (отдельного контейнера)	Материал контейнера	Кол-во	Емкость (отдельного контейнера)	Материал контейнера	Кол-во	Емкость (отдельного контейнера) м3	Материал контейнера		
13986	Становлянский муниципальный округ	с. Злобино	Родионова	4	-	52.738676	38.239973	ЮЛ	Администрация Становлянского муниципального округа Липецкой области	4814001280	1034800040330	ООО "ТЭКО-Сервис"	6829005315	16-0016-03	-	грунт	открытая	без ограждения	1	0,75	металл	-	-	-	0	-	-	существующая	Нет
13987	Становлянский муниципальный округ	с. Злобино	Родионова	5	-	52.780827	38.255735	ЮЛ	Администрация Становлянского муниципального округа Липецкой области	4814001280	1034800040330	ООО "ТЭКО-Сервис"	6829005315	16-0017-03	-	грунт	открытая	без ограждения	1	0,75	металл	-	-	-	0	-	-	существующая	Нет
13988	Становлянский муниципальный округ	с. Злобино	Макарова	9	-	52.781218	38.251529	ЮЛ	Администрация Становлянского муниципального округа Липецкой области	4814001280	1034800040330	ООО "ТЭКО-Сервис"	6829005315	16-0018-03	-	грунт	открытая	без ограждения	1	0,75	металл	-	-	-	0	-	-	существующая	Нет
13989	Становлянский муниципальный округ	с. Злобино	Макарова	19	-	52.783117	38.245735	ЮЛ	Администрация Становлянского муниципального округа Липецкой области	4814001280	1034800040330	ООО "ТЭКО-Сервис"	6829005315	16-0019-03	-	грунт	открытая	без ограждения	2	0,75	металл	-	-	-	0	-	-	существующая	Нет
13990	Становлянский муниципальный округ	с. Злобино	Интернациональная	1	-	52.785173	38.25037	ЮЛ	Администрация Становлянского муниципального округа Липецкой области	4814001280	1034800040330	ООО "ТЭКО-Сервис"	6829005315	16-0020-03	-	грунт	открытая	без ограждения	2	0,75	металл	-	-	-	0	-	-	существующая	Нет
13991	Становлянский муниципальный округ	с. Злобино	Школьная	11	-	52.783742	38.240671	ЮЛ	Администрация Становлянского муниципального округа Липецкой области	4814001280	1034800040330	ООО "ТЭКО-Сервис"	6829005315	16-0021-03	-	грунт	открытая	без ограждения	2	0,75	металл	-	-	-	0	-	-	существующая	Нет
13992	Становлянский муниципальный округ	с. Злобино	переулок Школьный	2	-	52.786032	38.237582	ЮЛ	Администрация Становлянского муниципального округа Липецкой области	4814001280	1034800040330	ООО "ТЭКО-Сервис"	6829005315	16-0022-03	-	грунт	открытая	без ограждения	1	0,75	металл	-	-	-	0	-	-	существующая	Нет
13993	Становлянский муниципальный округ	с. Кириллово	Центральная	16	-	52.789518	38.232818	ЮЛ	Администрация Становлянского муниципального округа Липецкой области	4814001280	1034800040330	ООО "ТЭКО-Сервис"	6829005315	16-0023-03	-	грунт	открытая	без ограждения	-	-	-	-	-	-	0	-	-	существующая	Нет
13994	Становлянский муниципальный округ	д. Тиньково	Интернациональная	6	-	52.733621	38.228916	ЮЛ	Администрация Становлянского муниципального округа Липецкой области	4814001280	1034800040330	ООО "ТЭКО-Сервис"	6829005315	16-0024-03	-	грунт	открытая	без ограждения	-	-	-	-	-	-	0	-	-	существующая	Нет
13995	Становлянский муниципальный округ	д. Арсентьево	Садовая	40	-	52.736388	38.248351	ЮЛ	Администрация Становлянского муниципального округа Липецкой области	4814001280	1034800040330	ООО "ТЭКО-Сервис"	6829005315	16-0025-03	-	грунт	открытая	без ограждения	-	-	-	-	-	-	0	-	-	существующая	Нет
13996	Становлянский муниципальный округ	с. Злобино	переулок Интернациональный	13	-	52.741984	38.244522	ЮЛ	Администрация Становлянского муниципального округа Липецкой области	4814001280	1034800040330	ООО "ТЭКО-Сервис"	6829005315	16-0026-03	-	грунт	открытая	без ограждения	-	-	-	-	-	-	0	-	-	существующая	Нет
13997	Становлянский муниципальный округ	с. Злобино	Речная	14	-	52.777136	38.242603	ЮЛ	Администрация Становлянского муниципального округа Липецкой области	4814001280	1034800040330	ООО "ТЭКО-Сервис"	6829005315	16-0027-03	-	грунт	открытая	без ограждения	-	-	-	-	-	-	0	-	-	существующая	Нет
13998	Становлянский муниципальный округ	с. Кириллово	переулок Заводской	10	-	52.790328	38.243858	ЮЛ	Администрация Становлянского муниципального округа Липецкой области	4814001280	1034800040330	ООО "ТЭКО-Сервис"	6829005315	16-0028-03	-	грунт	открытая	без ограждения	-	-	-	-	-	-	0	-	-	существующая	Нет
13999	Становлянский муниципальный округ	с. Кириллово	Полевая	5	-	52.734248	38.222068	ЮЛ	Администрация Становлянского муниципального округа Липецкой области	4814001280	1034800040330	ООО "ТЭКО-Сервис"	6829005315	16-0029-03	-	грунт	открытая	без ограждения	-	-	-	-	-	-	0	-	-	существующая	Нет
14000	Становлянский муниципальный округ	с. Злобино	Черемушки	5	-	52.737387	38.221188	ЮЛ	Администрация Становлянского муниципального округа Липецкой области	4814001280	1034800040330	ООО "ТЭКО-Сервис"	6829005315	16-0030-03	-	данные отсутствуют	данные отсутствуют	данные отсутствуют	-	-	-	-	-	-	0	-	-	существующая	Нет
14001	Становлянский муниципальный округ	д. Баевка	Речная	43	-	52.783164	38.238247	ЮЛ	Администрация Становлянского муниципального округа Липецкой области	4814001280	1034800040330	ООО "ТЭКО-Сервис"	6829005315	16-0031-03	-	данные отсутствуют	данные отсутствуют	данные отсутствуют	-	-	-	-	-	-	0	-	-	существующая	Нет
14002	Становлянский муниципальный округ	с. Злобино	Речная	1	-	52.727905	38.228398	ЮЛ	Администрация Становлянского муниципального округа Липецкой области	4814001280	1034800040330	ООО "ТЭКО-Сервис"	6829005315	16-0032-03	-	данные отсутствуют	данные отсутствуют	данные отсутствуют	1	0,75	Металл	-	-	-	0	-	-	существующая	Нет
14003	Становлянский муниципальный округ	с. Злобино	Центральная	-	-	52.788873	38.241595	ЮЛ	Администрация Становлянского муниципального округа Липецкой области	4814001280	1034800040330	ООО "ТЭКО-Сервис"	6829005315	16-0033-03	-	данные отсутствуют	данные отсутствуют	данные отсутствуют	2	0,75	Металл	-	-	-	0	-	-	существующая	Нет
14004	Становлянский муниципальный округ	с. Злобино	Черемушки	6	-	52.733828	38.228741	ЮЛ	Администрация Становлянского муниципального округа Липецкой области	4814001280	1034800040330	ООО "ТЭКО-Сервис"	6829005315	16-0034-03	-	данные отсутствуют	данные отсутствуют	данные отсутствуют	1	0,75	Металл	-	-	-	0	-	-	существующая	Нет
14005	Становлянский муниципальный округ	с. Злобино	Интернациональная	13	-	52.787819	38.239878	ЮЛ	Администрация Становлянского муниципального округа Липецкой области	4814001280	1034800040330	ООО "ТЭКО-Сервис"	6829005315	16-0035-03	-	данные отсутствуют	данные отсутствуют	данные отсутствуют	1	0,75	Металл	-	-	-	0	-	-	существующая	Нет
14006	Становлянский муниципальный округ	д. Бродки	Центральная	4	-	52.82198	38.459018	ЮЛ	Администрация Становлянского муниципального округа Липецкой области	4814001280	1034800040330	ООО "ТЭКО-Сервис"	6829005315	16-0001-04	1,00	плита железобетонная	Открытая	Без ограждения	1	1,10	Пластик	-	-	-	0	-	-	существующая	Да
14007	Становлянский муниципальный округ	д. Бродки	Центральная	8	-	52.823169	38.460080	ЮЛ	Администрация Становлянского муниципального округа Липецкой области	4814001280	1034800040330	ООО "ТЭКО-Сервис"	6829005315	16-0002-04	2,00	плита железобетонная	Открытая	Без ограждения	2	1,10	Пластик	-	-	-	0	-	-	существующая	Да
14008	Становлянский муниципальный округ	д. Бродки	Центральная	12	-	52.824146	38.461783	ЮЛ	Администрация Становлянского муниципального округа Липецкой области	4814001280	1034800040330	ООО "ТЭКО-Сервис"	6829005315	16-0003-04	1,00	плита железобетонная	Открытая	Без ограждения	2	1,10	Пластик	-	-	-	0	-	-	существующая	Да

Приложение 1 к приказу управления экологии и природных ресурсов Липецкой области
«Приложение А6. Реестр контейнерных площадок (по данным ОМС)

№ п/п	Данные о нахождении мест (площадок) накопления твердых коммунальных отходов							Данные о собственниках мест (площадок) накопления твердых коммунальных отходов				Организация (ИП), оказывающая услуги по сбору и транспортированию ТКО		Данные о технических характеристиках мест (площадок) накопления твердых коммунальных отходов					Контейнеры для несортированных отходов			Контейнеры для утилизируемых отходов (раздельный сбор)			Контейнеры для сбора крупногабаритных отходов			Статус (существующая/планируемая)	Совместное использование с другими МКД
	Муниципальное образование	Населенный пункт	Улица	Дом	Корпус/Строение	Широта	Долгота	Организационно-правовая форма балансодержателя (юридическое лицо - ЮЛ; индивидуальный предприниматель - ИП; физическое лицо - ФЛ)	для ЮЛ - Полное наименование организации для ИП - Фамилия, Имя, Отчество для ФЛ - Фамилия, Имя, Отчество	ИНН	ОГРН	Наименование	ИНН	Номер контейнерной площадки	Площадь, кв.м.	Тип подстилающей поверхности	Вид площадки	Материал ограждения	Кол-во	Емкость (отдельного контейнера)	Материал контейнера	Кол-во	Емкость (отдельного контейнера)	Материал контейнера	Кол-во	Емкость (отдельного контейнера) м3	Материал контейнера		
14009	Становлянский муниципальный округ	д. Бродки	Солнечная	5	-	52.823428	38.457443	ЮЛ	Администрация Становлянского муниципального округа Липецкой области	4814001280	1034800040330	ООО "ТЭКО-Сервис"	6829005315	16-0004-04	4,00	плита железобетонная	Открытая	Без ограждения	3	1,10	Пластик	-	-	-	0	-	-	существующая	Да
14010	Становлянский муниципальный округ	д. Бродки	Солнечная	36	-	52.822896	38.455864	ЮЛ	Администрация Становлянского муниципального округа Липецкой области	4814001280	1034800040330	ООО "ТЭКО-Сервис"	6829005315	16-0014-04	-	данные отсутствуют	данные отсутствуют	данные отсутствуют	-	-	-	-	-	-	0	-	-	существующая	Нет
14011	Становлянский муниципальный округ	д. Бродки	Солнечная	26	-	52.826109	38.460354	ЮЛ	Администрация Становлянского муниципального округа Липецкой области	4814001280	1034800040330	ООО "ТЭКО-Сервис"	6829005315	16-0005-04	1,00	плита железобетонная	Открытая	Без ограждения	2	1,10	Пластик	-	-	-	0	-	-	существующая	Да
14012	Становлянский муниципальный округ	д. Бродки	Солнечная	18	-	52.825466	38.461062	ЮЛ	Администрация Становлянского муниципального округа Липецкой области	4814001280	1034800040330	ООО "ТЭКО-Сервис"	6829005315	16-0006-04	2,00	плита железобетонная	Открытая	Без ограждения	3	1,10	Пластик	-	-	-	0	-	-	существующая	Да
14013	Становлянский муниципальный округ	д. Березовая Роща	Тенистая	8	-	52.844627	38.485933	ЮЛ	Администрация Становлянского муниципального округа Липецкой области	4814001280	1034800040330	ООО "ТЭКО-Сервис"	6829005315	16-0007-04	1,00	плита железобетонная	Открытая	Без ограждения	1	1,10	Металл	-	-	-	0	-	-	существующая	Да
14014	Становлянский муниципальный округ	с. Самохваловка	Придорожная	9	-	52.859767	38.492691	ЮЛ	Администрация Становлянского муниципального округа Липецкой области	4814001280	1034800040330	ООО "ТЭКО-Сервис"	6829005315	16-0008-04	1,00	плита железобетонная	Открытая	Без ограждения	1	1,10	Металл	-	-	-	0	-	-	существующая	Да
14015	Становлянский муниципальный округ	с. Красная Пальна	Центральная	2	-	52.877014	38.496807	ЮЛ	Администрация Становлянского муниципального округа Липецкой области	4814001280	1034800040330	ООО "ТЭКО-Сервис"	6829005315	16-009-04	1,00	плита железобетонная	Открытая	Без ограждения	1	1,10	Пластик	-	-	-	0	-	-	существующая	Да
14016	Становлянский муниципальный округ	с. Красная Пальна	Центральная	6	-	52.880237	38.496496	ЮЛ	Администрация Становлянского муниципального округа Липецкой области	4814001280	1034800040330	ООО "ТЭКО-Сервис"	6829005315	16-0010-04	1,00	плита железобетонная	Открытая	Без ограждения	2	1,10	Пластик	-	-	-	0	-	-	существующая	Да
14017	Становлянский муниципальный округ	с. Ламское	Победы	79	-	52.9614	38.0452	ЮЛ	Администрация Становлянского муниципального округа Липецкой области	4814001280	1034800040330	ООО "ТЭКО-Сервис"	6829005315	16-0008-05	3,00	бетон	Открытая	бордюр	2	1,10	Пластик	-	-	-	0	-	-	существующая	Нет
14018	Становлянский муниципальный округ	с. Красная Пальна	Центральная	14	-	52.882822	38.496329	ЮЛ	Администрация Становлянского муниципального округа Липецкой области	4814001280	1034800040330	ООО "ТЭКО-Сервис"	6829005315	16-0011-04	3,00	плита железобетонная	Открытая	Без ограждения	2	1,10	Пластик	-	-	-	0	-	-	существующая	Да
14019	Становлянский муниципальный округ	с. Красная Пальна	Фермерская	12	-	52.886077	38.498154	ЮЛ	Администрация Становлянского муниципального округа Липецкой области	4814001280	1034800040330	ООО "ТЭКО-Сервис"	6829005315	16-0012-04	1,00	плита железобетонная	Открытая	Без ограждения	1	1,10	Металл	-	-	-	0	-	-	существующая	Да
14020	Становлянский муниципальный округ	д. Бродки	Солнечная	1	-	52.822738	38.4572	ЮЛ	Администрация Становлянского муниципального округа Липецкой области	4814001280	1034800040330	ООО "ТЭКО-Сервис"	6829005315	16-0013-04	-	данные отсутствуют	данные отсутствуют	данные отсутствуют	-	-	-	-	-	-	0	-	-	существующая	Нет
14021	Становлянский муниципальный округ	с. Самохваловка	Добрая	17	-	52.859163	38.496049	ЮЛ	Администрация Становлянского муниципального округа Липецкой области	4814001280	1034800040330	ООО "ТЭКО-Сервис"	6829005315	16-0015-04	1,00	грунт	Открытая	Без ограждения	-	-	-	-	-	-	0	-	-	существующая	Да
14022	Становлянский муниципальный округ	с. Ламское	Ленина	18	-	52.9657	38.0466	ЮЛ	Администрация Становлянского муниципального округа Липецкой области	4814001280	1034800040330	ООО "ТЭКО-Сервис"	6829005315	16-0001-05	3,00	бетон	Открытая	бордюр	3	1,10	Пластик	-	-	-	0	-	-	существующая	Нет
14023	Становлянский муниципальный округ	с. Ламское	Победы	4	-	52.9698	38.0428	ЮЛ	Администрация Становлянского муниципального округа Липецкой области	4814001280	1034800040330	ООО "ТЭКО-Сервис"	6829005315	16-0002-05	3,00	бетон	Открытая	бордюр	1	1,10	Пластик	-	-	-	0	-	-	существующая	Нет
14024	Становлянский муниципальный округ	с. Ламское	Мира	1	-	52.9702	38.0453	ЮЛ	Администрация Становлянского муниципального округа Липецкой области	4814001280	1034800040330	ООО "ТЭКО-Сервис"	6829005315	16-0003-05	3,00	бетон	Открытая	бордюр	2	1,10	Пластик	-	-	-	0	-	-	существующая	Нет
14025	Становлянский муниципальный округ	с. Ламское	Школьная	16	-	52.9698	38.0477	ЮЛ	Администрация Становлянского муниципального округа Липецкой области	4814001280	1034800040330	ООО "ТЭКО-Сервис"	6829005315	16-0004-05	3,00	бетон	Открытая	бордюр	2	1,10	Пластик	-	-	-	0	-	-	существующая	Нет
14026	Становлянский муниципальный округ	с. Ламское	Победы	7	-	52.9674	38.046	ЮЛ	Администрация Становлянского муниципального округа Липецкой области	4814001280	1034800040330	ООО "ТЭКО-Сервис"	6829005315	16-0005-05	3,00	бетон	Открытая	бордюр	2	1,10	Пластик	-	-	-	0	-	-	существующая	Нет
14027	Становлянский муниципальный округ	с. Ламское	Первомайская	6	-	52.9682	38.0391	ЮЛ	Администрация Становлянского муниципального округа Липецкой области	4814001280	1034800040330	ООО "ТЭКО-Сервис"	6829005315	16-0006-05	3,00	бетон	Открытая	бордюр	2	1,10	Пластик	-	-	-	0	-	-	существующая	Нет
14028	Становлянский муниципальный округ	с. Ламское	Первомайская	13	-	52.9626	38.0424	ЮЛ	Администрация Становлянского муниципального округа Липецкой области	4814001280	1034800040330	ООО "ТЭКО-Сервис"	6829005315	16-0007-05	3,00	бетон	Открытая	бордюр	2	1,10	Пластик	-	-	-	0	-	-	существующая	Нет
14029	Становлянский муниципальный округ	с. Ламское	Победы	33	-	52.9585	38.0309	ЮЛ	Администрация Становлянского муниципального округа Липецкой области	4814001280	1034800040330	ООО "ТЭКО-Сервис"	6829005315	16-0009-05	3,00	бетон	Открытая	бордюр	2	1,10	Пластик	-	-	-	0	-	-	существующая	Нет
14030	Становлянский муниципальный округ	с. Ламское	Луговая	9	-	52.9626	38.0343	ЮЛ	Администрация Становлянского муниципального округа Липецкой области	4814001280	1034800040330	ООО "ТЭКО-Сервис"	6829005315	16-0010-05	-	грунт	Открытая	Без ограждения	-	-	-	-	-	-	0	-	-	существующая	Нет
14031	Становлянский муниципальный округ	с. Ламское	Верхняя	1	-	52.982	38.037	ЮЛ	Администрация Становлянского муниципального округа Липецкой области	4814001280	1034800040330	ООО "ТЭКО-Сервис"	6829005315	16-0011-05	-	грунт	Открытая	Без ограждения	-	-	-	-	-	-	0	-	-	существующая	Нет

Приложение 1 к приказу управления экологии и природных ресурсов Липецкой области
«Приложение А6. Реестр контейнерных площадок (по данным ОМС)

№ п/п	Данные о нахождении мест (площадок) накопления твердых коммунальных отходов							Данные о собственниках мест (площадок) накопления твердых коммунальных отходов				Организация (ИП), оказывающая услуги по сбору и транспортированию ТКО		Данные о технических характеристиках мест (площадок) накопления твердых коммунальных отходов					Контейнеры для несортированных отходов			Контейнеры для утилизируемых отходов (раздельный сбор)			Контейнеры для сбора крупногабаритных отходов			Статус (существующая/планируемая)	Совместное использование с другими МКД
	Муниципальное образование	Населенный пункт	Улица	Дом	Корпус/Строение	Широта	Долгота	Организационно-правовая форма балансодержателя (юридическое лицо - ЮЛ; индивидуальный предприниматель - ИП; физическое лицо - ФЛ)	для ЮЛ - Полное наименование организации для ИП - Фамилия, Имя, Отчество для ФЛ - Фамилия, Имя, Отчество	ИНН	ОГРН	Наименование	ИНН	Номер контейнерной площадки	Площадь, кв.м.	Тип подстилающей поверхности	Вид площадки	Материал ограждения	Кол-во	Емкость (отдельного контейнера)	Материал контейнера	Кол-во	Емкость (отдельного контейнера)	Материал контейнера	Кол-во	Емкость (отдельного контейнера) м3	Материал контейнера		
14032	Становлянский муниципальный округ	с. Мещерка	Садовая	9	-	52.9742	38.0509	ЮЛ	Администрация Становлянского муниципального округа Липецкой области	4814001280	1034800040330	ООО "ТЭКО-Сервис"	6829005315	16-0001-06	-	грунт	Открытая	Без ограждения	-	-	-	-	-	-	0	-	-	существующая	Нет
14033	Становлянский муниципальный округ	с. Мещерка	Садовая	4	-	52.961324	37.892816	ЮЛ	Администрация Становлянского муниципального округа Липецкой области	4814001280	1034800040330	ООО "ТЭКО-Сервис"	6829005315	16-0002-06	-	грунт	Открытая	Без ограждения	-	-	-	-	-	-	0	-	-	существующая	Нет
14034	Становлянский муниципальный округ	д. Барсуково	Речная	4	-	52.958408	37.896461	ЮЛ	Администрация Становлянского муниципального округа Липецкой области	4814001280	1034800040330	ООО "ТЭКО-Сервис"	6829005315	16-0005-06	-	данные отсутствуют	данные отсутствуют	данные отсутствуют	-	-	-	-	-	-	1	8,00	Металл	существующая	Нет
14035	Становлянский муниципальный округ	д. Барсуково	Речная	17	-	52.963974	37.893904	ЮЛ	Администрация Становлянского муниципального округа Липецкой области	4814001280	1034800040330	ООО "ТЭКО-Сервис"	6829005315	16-0006-06	-	грунт	Открытая	Без ограждения	-	-	-	-	-	-	1	8,00	Металл	существующая	Нет
14036	Становлянский муниципальный округ	д. Барсуково	Сиреневая	11	-	52.959348	37.903292	ЮЛ	Администрация Становлянского муниципального округа Липецкой области	4814001280	1034800040330	ООО "ТЭКО-Сервис"	6829005315	16-0007-06	-	щебень	Открытая	Без ограждения	-	-	-	-	-	-	1	8,00	Металл	существующая	Нет
14037	Становлянский муниципальный округ	д. Барсуково	Ленина	4	-	52.961013	37.901972	ЮЛ	Администрация Становлянского муниципального округа Липецкой области	4814001280	1034800040330	ООО "ТЭКО-Сервис"	6829005315	16-0008-06	3,60	бетон	Открытая	бордюр	2	1,10	Пластик	-	-	-	0	-	-	существующая	Нет
14038	Становлянский муниципальный округ	д. Барсуково	Ленина	7	-	52.962754	37.903644	ЮЛ	Администрация Становлянского муниципального округа Липецкой области	4814001280	1034800040330	ООО "ТЭКО-Сервис"	6829005315	16-0009-06	3,60	бетон	Открытая	бордюр	2	1,10	Пластик	-	-	-	0	-	-	существующая	Нет
14039	Становлянский муниципальный округ	д. Барсуково	Ленина	20	-	52.963135	37.903813	ЮЛ	Администрация Становлянского муниципального округа Липецкой области	4814001280	1034800040330	ООО "ТЭКО-Сервис"	6829005315	16-0010-06	3,60	бетон	Открытая	бордюр	2	1,10	Пластик	-	-	-	0	-	-	существующая	Нет
14040	Становлянский муниципальный округ	д. Барсуково	Молодежная	1	-	52.96628	37.905716	ЮЛ	Администрация Становлянского муниципального округа Липецкой области	4814001280	1034800040330	ООО "ТЭКО-Сервис"	6829005315	16-0011-06	3,60	бетон	Открытая	бордюр	2	1,10	Пластик	-	-	-	0	-	-	существующая	Нет
14041	Становлянский муниципальный округ	д. Барсуково	Молодежная	17	-	52.967537	37.904737	ЮЛ	Администрация Становлянского муниципального округа Липецкой области	4814001280	1034800040330	ООО "ТЭКО-Сервис"	6829005315	16-0012-06	3,60	бетон	Открытая	бордюр	2	1,10	Пластик	-	-	-	0	-	-	существующая	Нет
14042	Становлянский муниципальный округ	д. Барсуково	Молодежная	20	-	52.966127	37.908319	ЮЛ	Администрация Становлянского муниципального округа Липецкой области	4814001280	1034800040330	ООО "ТЭКО-Сервис"	6829005315	16-0013-06	3,60	бетон	Открытая	бордюр	2	1,10	Пластик	-	-	-	0	-	-	существующая	Нет
14043	Становлянский муниципальный округ	д. Барсуково	Молодежная	25	-	52.965498	37.909783	ЮЛ	Администрация Становлянского муниципального округа Липецкой области	4814001280	1034800040330	ООО "ТЭКО-Сервис"	6829005315	16-0014-06	-	грунт	Открытая	Без ограждения	1	0,75	Металл	-	-	-	0	-	-	существующая	Нет
14044	Становлянский муниципальный округ	д. Барсуково	Молодежная	28	-	52.966658	37.912192	ЮЛ	Администрация Становлянского муниципального округа Липецкой области	4814001280	1034800040330	ООО "ТЭКО-Сервис"	6829005315	16-0015-06	-	грунт	Открытая	Без ограждения	1	0,75	Металл	-	-	-	0	-	-	существующая	Нет
14045	Становлянский муниципальный округ	д. Барсуково	Молодежная	30	-	52.966658	37.912192	ЮЛ	Администрация Становлянского муниципального округа Липецкой области	4814001280	1034800040330	ООО "ТЭКО-Сервис"	6829005315	16-0016-06	-	грунт	Открытая	Без ограждения	1	0,75	Металл	-	-	-	0	-	-	существующая	Нет
14046	Становлянский муниципальный округ	д. Барсуково	Молодежная	31	-	52.967325	37.911001	ЮЛ	Администрация Становлянского муниципального округа Липецкой области	4814001280	1034800040330	ООО "ТЭКО-Сервис"	6829005315	16-0017-06	-	грунт	Открытая	Без ограждения	1	0,75	Металл	-	-	-	0	-	-	существующая	Нет
14047	Становлянский муниципальный округ	д. Лесные Локотцы	Победы	16	-	52.967442	37.910159	ЮЛ	Администрация Становлянского муниципального округа Липецкой области	4814001280	1034800040330	ООО "ТЭКО-Сервис"	6829005315	16-0018-06	-	асфальт	Открытая	Без ограждения	1	0,75	Металл	-	-	-	0	-	-	существующая	Нет
14048	Становлянский муниципальный округ	д. Лесные Локотцы	Победы	25	-	52.957297	37.922557	ЮЛ	Администрация Становлянского муниципального округа Липецкой области	4814001280	1034800040330	ООО "ТЭКО-Сервис"	6829005315	16-0019-06	-	грунт	Открытая	Без ограждения	-	-	-	-	-	-	0	-	-	существующая	Нет
14049	Становлянский муниципальный округ	д. Лесные Локотцы	Победы	47	-	52.952088	37.919811	ЮЛ	Администрация Становлянского муниципального округа Липецкой области	4814001280	1034800040330	ООО "ТЭКО-Сервис"	6829005315	16-0020-06	-	грунт	Открытая	Без ограждения	-	-	-	-	-	-	0	-	-	существующая	Нет
14050	Становлянский муниципальный округ	д. Лесные Локотцы	Победы	19	-	52.951738	37.927536	ЮЛ	Администрация Становлянского муниципального округа Липецкой области	4814001280	1034800040330	ООО "ТЭКО-Сервис"	6829005315	16-0021-06	-	грунт	Открытая	Без ограждения	-	-	-	-	-	-	0	-	-	существующая	Нет
14051	Становлянский муниципальный округ	с. Кличено	Центральная	10	-	52.954249	37.920433	ЮЛ	Администрация Становлянского муниципального округа Липецкой области	4814001280	1034800040330	ООО "ТЭКО-Сервис"	6829005315	16-0022-06	3,60	бетон	Открытая	бордюр	2	1,10	Пластик	-	-	-	0	-	-	существующая	Нет
14052	Становлянский муниципальный округ	с. Кличено	Центральная	20	-	52.954161	38.007914	ЮЛ	Администрация Становлянского муниципального округа Липецкой области	4814001280	1034800040330	ООО "ТЭКО-Сервис"	6829005315	16-0023-06	-	асфальт	Открытая	Без ограждения	1	0,75	Металл	-	-	-	0	-	-	существующая	Нет
14053	Становлянский муниципальный округ	с. Кличено	Центральная	32	-	52.953785	38.011299	ЮЛ	Администрация Становлянского муниципального округа Липецкой области	4814001280	1034800040330	ООО "ТЭКО-Сервис"	6829005315	16-0024-06	3,60	бетон	Открытая	бордюр	2	1,10	Пластик	-	-	-	0	-	-	существующая	Нет
14054	Становлянский муниципальный округ	с. Кличено	Центральная	47	-	52.953552	38.014282	ЮЛ	Администрация Становлянского муниципального округа Липецкой области	4814001280	1034800040330	ООО "ТЭКО-Сервис"	6829005315	16-0025-06	3,60	бетон	Открытая	бордюр	2	1,10	Пластик	-	-	-	0	-	-	существующая	Нет

Приложение 1 к приказу управления экологии и природных ресурсов Липецкой области
«Приложение А6. Реестр контейнерных площадок (по данным ОМС)

№ п/п	Данные о нахождении мест (площадок) накопления твердых коммунальных отходов							Данные о собственниках мест (площадок) накопления твердых коммунальных отходов				Организация (ИП), оказывающая услуги по сбору и транспортированию ТКО		Данные о технических характеристиках мест (площадок) накопления твердых коммунальных отходов					Контейнеры для несортированных отходов			Контейнеры для утилизируемых отходов (раздельный сбор)			Контейнеры для сбора крупногабаритных отходов			Статус (существующая/планируемая)	Совместное использование с другими МКД
	Муниципальное образование	Населенный пункт	Улица	Дом	Корпус/Строение	Широта	Долгота	Организационно-правовая форма балансодержателя (юридическое лицо - ЮЛ; индивидуальный предприниматель - ИП; физическое лицо - ФЛ)	для ЮЛ - Полное наименование организации для ИП - Фамилия, Имя, Отчество для ФЛ - Фамилия, Имя, Отчество	ИНН	ОГРН	Наименование	ИНН	Номер контейнерной площадки	Площадь, кв.м.	Тип подстилающей поверхности	Вид площадки	Материал ограждения	Кол-во	Емкость (отдельного контейнера)	Материал контейнера	Кол-во	Емкость (отдельного контейнера)	Материал контейнера	Кол-во	Емкость (отдельного контейнера) м3	Материал контейнера		
14055	Становлянский муниципальный округ	с. Кличено	Центральная	64	-	52.953695	38.020719	ЮЛ	Администрация Становлянского муниципального округа Липецкой области	4814001280	1034800040330	ООО "ТЭКО-Сервис"	6829005315	16-0026-06	-	грунт	Открытая	Без ограждения	1	0,75	Металл	-	-	-	0	-	-	существующая	Нет
14056	Становлянский муниципальный округ	с. Кличено	Полевая	4	-	52.955846	38.021663	ЮЛ	Администрация Становлянского муниципального округа Липецкой области	4814001280	1034800040330	ООО "ТЭКО-Сервис"	6829005315	16-0027-06	-	грунт	Открытая	Без ограждения	-	-	-	-	-	-	1	8,00	Металл	существующая	Нет
14057	Становлянский муниципальный округ	с. Мещерка	Садовая	1	-	52.955081	38.008145	ЮЛ	Администрация Становлянского муниципального округа Липецкой области	4814001280	1034800040330	ООО "ТЭКО-Сервис"	6829005315	16-0028-06	-	грунт	Открытая	Без ограждения	1	0,75	Металл	-	-	-	0	-	-	существующая	Нет
14058	Становлянский муниципальный округ	д. Лукьяновка	Парковая	1	-	52.971012	37.881961	ЮЛ	Администрация Становлянского муниципального округа Липецкой области	4814001280	1034800040330	ООО "ТЭКО-Сервис"	6829005315	16-0001-07	-	данные отсутствуют	данные отсутствуют	данные отсутствуют	2	0,75	Металл	-	-	-	0	-	-	существующая	Нет
14059	Становлянский муниципальный округ	д. Лукьяновка	Парковая	7	-	52.966293	38.242531	ЮЛ	Администрация Становлянского муниципального округа Липецкой области	4814001280	1034800040330	ООО "ТЭКО-Сервис"	6829005315	16-0002-07	-	данные отсутствуют	данные отсутствуют	данные отсутствуют	2	0,75	Металл	-	-	-	0	-	-	существующая	Нет
14060	Становлянский муниципальный округ	д. Лукьяновка	Парковая	11	-	52.965711	38.245071	ЮЛ	Администрация Становлянского муниципального округа Липецкой области	4814001280	1034800040330	ООО "ТЭКО-Сервис"	6829005315	16-0003-07	-	данные отсутствуют	данные отсутствуют	данные отсутствуют	2	0,75	Металл	-	-	-	0	-	-	существующая	Нет
14061	Становлянский муниципальный округ	д. Лукьяновка	Парковая	16	-	52.966025	38.240983	ЮЛ	Администрация Становлянского муниципального округа Липецкой области	4814001280	1034800040330	ООО "ТЭКО-Сервис"	6829005315	16-0004-07	-	данные отсутствуют	данные отсутствуют	данные отсутствуют	2	0,75	Металл	-	-	-	0	-	-	существующая	Нет
14062	Становлянский муниципальный округ	д. Лукьяновка	Парковая	17	-	52.965216	38.244872	ЮЛ	Администрация Становлянского муниципального округа Липецкой области	4814001280	1034800040330	ООО "ТЭКО-Сервис"	6829005315	16-0005-07	-	данные отсутствуют	данные отсутствуют	данные отсутствуют	1	0,75	Металл	-	-	-	0	-	-	существующая	Нет
14063	Становлянский муниципальный округ	д. Лукьяновка	Центральная	18	-	52.965746	38.251213	ЮЛ	Администрация Становлянского муниципального округа Липецкой области	4814001280	1034800040330	ООО "ТЭКО-Сервис"	6829005315	16-0006-07	-	данные отсутствуют	данные отсутствуют	данные отсутствуют	-	-	-	-	-	-	0	-	-	существующая	Нет
14064	Становлянский муниципальный округ	д. Лукьяновка	Центральная	19	-	52.96529	38.242378	ЮЛ	Администрация Становлянского муниципального округа Липецкой области	4814001280	1034800040330	ООО "ТЭКО-Сервис"	6829005315	16-0007-07	-	данные отсутствуют	данные отсутствуют	данные отсутствуют	2	0,75	Металл	-	-	-	0	-	-	существующая	Нет
14065	Становлянский муниципальный округ	д. Лукьяновка	Центральная	30	-	52.965309	38.245403	ЮЛ	Администрация Становлянского муниципального округа Липецкой области	4814001280	1034800040330	ООО "ТЭКО-Сервис"	6829005315	16-0008-07	-	данные отсутствуют	данные отсутствуют	данные отсутствуют	2	0,75	Металл	-	-	-	0	-	-	существующая	Нет
14066	Становлянский муниципальный округ	д. Лукьяновка	Центральная	39	-	52.96504	38.248482	ЮЛ	Администрация Становлянского муниципального округа Липецкой области	4814001280	1034800040330	ООО "ТЭКО-Сервис"	6829005315	16-0009-07	-	данные отсутствуют	данные отсутствуют	данные отсутствуют	1	0,75	Металл	-	-	-	0	-	-	существующая	Нет
14067	Становлянский муниципальный округ	д. Лукьяновка	Центральная	41	-	52.963184	38.250532	ЮЛ	Администрация Становлянского муниципального округа Липецкой области	4814001280	1034800040330	ООО "ТЭКО-Сервис"	6829005315	16-0010-07	-	данные отсутствуют	данные отсутствуют	данные отсутствуют	1	0,75	Металл	-	-	-	0	-	-	существующая	Нет
14068	Становлянский муниципальный округ	д. Лукьяновка	Центральная	43	-	52.962469	38.247646	ЮЛ	Администрация Становлянского муниципального округа Липецкой области	4814001280	1034800040330	ООО "ТЭКО-Сервис"	6829005315	16-0011-07	-	данные отсутствуют	данные отсутствуют	данные отсутствуют	1	0,75	Металл	-	-	-	0	-	-	существующая	Нет
14069	Становлянский муниципальный округ	д. Лукьяновка	Молодежная	2	-	52.962964	38.25162	ЮЛ	Администрация Становлянского муниципального округа Липецкой области	4814001280	1034800040330	ООО "ТЭКО-Сервис"	6829005315	16-0012-07	-	данные отсутствуют	данные отсутствуют	данные отсутствуют	2	0,75	Металл	-	-	-	0	-	-	существующая	Нет
14070	Становлянский муниципальный округ	д. Лукьяновка	Молодежная	5	-	52.963938	38.254869	ЮЛ	Администрация Становлянского муниципального округа Липецкой области	4814001280	1034800040330	ООО "ТЭКО-Сервис"	6829005315	16-0013-07	-	данные отсутствуют	данные отсутствуют	данные отсутствуют	2	0,75	Металл	-	-	-	0	-	-	существующая	Нет
14071	Становлянский муниципальный округ	д. Лукьяновка	Лермонтова	5	-	52.964842	38.256007	ЮЛ	Администрация Становлянского муниципального округа Липецкой области	4814001280	1034800040330	ООО "ТЭКО-Сервис"	6829005315	16-0014-07	-	данные отсутствуют	данные отсутствуют	данные отсутствуют	3	0,75	Металл	-	-	-	0	-	-	существующая	Нет
14072	Становлянский муниципальный округ	д. Лукьяновка	Лермонтова	10	-	52.962444	38.255056	ЮЛ	Администрация Становлянского муниципального округа Липецкой области	4814001280	1034800040330	ООО "ТЭКО-Сервис"	6829005315	16-0015-07	-	данные отсутствуют	данные отсутствуют	данные отсутствуют	2	0,75	Металл	-	-	-	0	-	-	существующая	Нет
14073	Становлянский муниципальный округ	д. Лукьяновка	Лермонтова	16	-	52.963772	38.257095	ЮЛ	Администрация Становлянского муниципального округа Липецкой области	4814001280	1034800040330	ООО "ТЭКО-Сервис"	6829005315	16-0016-07	-	данные отсутствуют	данные отсутствуют	данные отсутствуют	2	0,75	Металл	-	-	-	0	-	-	существующая	Нет
14074	Становлянский муниципальный округ	д. Лукьяновка	Лермонтова	21	-	52.964796	38.25849	ЮЛ	Администрация Становлянского муниципального округа Липецкой области	4814001280	1034800040330	ООО "ТЭКО-Сервис"	6829005315	16-0017-07	-	данные отсутствуют	данные отсутствуют	данные отсутствуют	2	0,75	Металл	-	-	-	0	-	-	существующая	Нет
14075	Становлянский муниципальный округ	д. Лукьяновка	Луговая	8	-	52.965998	38.261231	ЮЛ	Администрация Становлянского муниципального округа Липецкой области	4814001280	1034800040330	ООО "ТЭКО-Сервис"	6829005315	16-0018-07	-	данные отсутствуют	данные отсутствуют	данные отсутствуют	3	0,75	Металл	-	-	-	0	-	-	существующая	Нет
14076	Становлянский муниципальный округ	д. Лукьяновка	Луговая	12	-	52.96124	38.247597	ЮЛ	Администрация Становлянского муниципального округа Липецкой области	4814001280	1034800040330	ООО "ТЭКО-Сервис"	6829005315	16-0019-07	-	данные отсутствуют	данные отсутствуют	данные отсутствуют	2	0,75	Металл	-	-	-	0	-	-	существующая	Нет
14077	Становлянский муниципальный округ	ст. Бабарыкино	Заводская	25	-	52.959873	38.25125	ЮЛ	Администрация Становлянского муниципального округа Липецкой области	4814001280	1034800040330	ООО "ТЭКО-Сервис"	6829005315	16-0020-07	-	данные отсутствуют	данные отсутствуют	данные отсутствуют	2	0,75	Металл	-	-	-	0	-	-	существующая	Нет

Приложение 1 к приказу управления экологии и природных ресурсов Липецкой области
«Приложение А6. Реестр контейнерных площадок (по данным ОМС)

№ п/п	Данные о нахождении мест (площадок) накопления твердых коммунальных отходов							Данные о собственниках мест (площадок) накопления твердых коммунальных отходов				Организация (ИП), оказывающая услуги по сбору и транспортированию ТКО		Данные о технических характеристиках мест (площадок) накопления твердых коммунальных отходов					Контейнеры для несортированных отходов			Контейнеры для утилизируемых отходов (раздельный сбор)			Контейнеры для сбора крупногабаритных отходов			Статус (существующая/планируемая)	Совместное использование с другими МКД
	Муниципальное образование	Населенный пункт	Улица	Дом	Корпус/Строение	Широта	Долгота	Организационно-правовая форма балансодержателя (юридическое лицо - ЮЛ; индивидуальный предприниматель - ИП; физическое лицо - ФЛ)	для ЮЛ - Полное наименование организации для ИП - Фамилия, Имя, Отчество для ФЛ - Фамилия, Имя, Отчество	ИНН	ОГРН	Наименование	ИНН	Номер контейнерной площадки	Площадь, кв.м.	Тип подстилающей поверхности	Вид площадки	Материал ограждения	Кол-во	Емкость (отдельного контейнера)	Материал контейнера	Кол-во	Емкость (отдельного контейнера)	Материал контейнера	Кол-во	Емкость (отдельного контейнера) м3	Материал контейнера		
14078	Становлянский муниципальный округ	ст. Бабарыкино	Заводская	4	а	52.949962	38.242312	ЮЛ	Администрация Становлянского муниципального округа Липецкой области	4814001280	1034800040330	ООО "ТЭКО-Сервис"	6829005315	16-0021-07	-	данные отсутствуют	данные отсутствуют	данные отсутствуют	1	0,75	Металл	-	-	-	0	-	-	существующая	Нет
14079	Становлянский муниципальный округ	ст. Бабарыкино	Заводская	31	-	52.94549	38.243318	ЮЛ	Администрация Становлянского муниципального округа Липецкой области	4814001280	1034800040330	ООО "ТЭКО-Сервис"	6829005315	16-0022-07	-	данные отсутствуют	данные отсутствуют	данные отсутствуют	-	-	-	-	-	-	0	-	-	существующая	Нет
14080	Становлянский муниципальный округ	ст. Бабарыкино	Садовая	4	-	52.955077	38.241344	ЮЛ	Администрация Становлянского муниципального округа Липецкой области	4814001280	1034800040330	ООО "ТЭКО-Сервис"	6829005315	16-0023-07	-	данные отсутствуют	данные отсутствуют	данные отсутствуют	2	0,75	Металл	-	-	-	0	-	-	существующая	Нет
14081	Становлянский муниципальный округ	ст. Бабарыкино	Садовая	17	-	52.944209	38.238979	ЮЛ	Администрация Становлянского муниципального округа Липецкой области	4814001280	1034800040330	ООО "ТЭКО-Сервис"	6829005315	16-0024-07	-	данные отсутствуют	данные отсутствуют	данные отсутствуют	2	0,75	Металл	-	-	-	0	-	-	существующая	Нет
14082	Становлянский муниципальный округ	ст. Бабарыкино	Железнодорожная	1	-	52.948542	38.236267	ЮЛ	Администрация Становлянского муниципального округа Липецкой области	4814001280	1034800040330	ООО "ТЭКО-Сервис"	6829005315	16-0025-07	-	данные отсутствуют	данные отсутствуют	данные отсутствуют	2	0,75	Металл	-	-	-	0	-	-	существующая	Нет
14083	Становлянский муниципальный округ	ст. Бабарыкино	Железнодорожная	8	-	52.947522	38.242688	ЮЛ	Администрация Становлянского муниципального округа Липецкой области	4814001280	1034800040330	ООО "ТЭКО-Сервис"	6829005315	16-0026-07	-	данные отсутствуют	данные отсутствуют	данные отсутствуют	2	0,75	Металл	-	-	-	0	-	-	существующая	Нет
14084	Становлянский муниципальный округ	ст. Бабарыкино	Привокзальная	14	-	52.947581	38.240724	ЮЛ	Администрация Становлянского муниципального округа Липецкой области	4814001280	1034800040330	ООО "ТЭКО-Сервис"	6829005315	16-0027-07	-	данные отсутствуют	данные отсутствуют	данные отсутствуют	2	0,75	Металл	-	-	-	0	-	-	существующая	Нет
14085	Становлянский муниципальный округ	д. Липовка	Прудовая	17	-	52.944187	38.241275	ЮЛ	Администрация Становлянского муниципального округа Липецкой области	4814001280	1034800040330	ООО "ТЭКО-Сервис"	6829005315	16-0028-07	-	данные отсутствуют	данные отсутствуют	данные отсутствуют	2	0,75	Металл	-	-	-	0	-	-	существующая	Нет
14086	Становлянский муниципальный округ	ст. Бабарыкино	Привокзальная	3	-	52.968664	38.223199	ЮЛ	Администрация Становлянского муниципального округа Липецкой области	4814001280	1034800040330	ООО "ТЭКО-Сервис"	6829005315	16-0029-07	-	данные отсутствуют	данные отсутствуют	данные отсутствуют	2	0,75	Металл	-	-	-	0	-	-	существующая	Нет
14087	Становлянский муниципальный округ	д. Лукьяновка	Центральная	3	-	52.964913	38.245289	ЮЛ	Администрация Становлянского муниципального округа Липецкой области	4814001280	1034800040330	ООО "ТЭКО-Сервис"	6829005315	16-0030-07	-	данные отсутствуют	данные отсутствуют	данные отсутствуют	3	0,75	Металл	-	-	-	0	-	-	существующая	Нет
14088	Становлянский муниципальный округ	с. Толстая Дубрава	Центральная	1	-	52.942724	38.243767	ЮЛ	Администрация Становлянского муниципального округа Липецкой области	4814001280	1034800040330	ООО "ТЭКО-Сервис"	6829005315	16-0001-08	5,00	грунт	Открытая	Без ограждения	-	-	-	-	-	-	1	8,00	Металл	существующая	Нет
14089	Становлянский муниципальный округ	с. Толстая Дубрава	Центральная	26	-	52.941392	38.244106	ЮЛ	Администрация Становлянского муниципального округа Липецкой области	4814001280	1034800040330	ООО "ТЭКО-Сервис"	6829005315	16-0002-08	5,00	грунт	Открытая	Без ограждения	-	-	-	-	-	-	1	8,00	Металл	существующая	Нет
14090	Становлянский муниципальный округ	с. Толстая Дубрава	Центральная	36	-	52.960263	38.252497	ЮЛ	Администрация Становлянского муниципального округа Липецкой области	4814001280	1034800040330	ООО "ТЭКО-Сервис"	6829005315	16-0003-08	5,00	грунт	Открытая	Без ограждения	-	-	-	-	-	-	1	8,00	Металл	существующая	Нет
14091	Становлянский муниципальный округ	с. Толстая Дубрава	40 лет Победы	32	-	52.976354	38.143915	ЮЛ	Администрация Становлянского муниципального округа Липецкой области	4814001280	1034800040330	ООО "ТЭКО-Сервис"	6829005315	16-0004-08	5,00	грунт	Открытая	Без ограждения	-	-	-	-	-	-	1	8,00	Металл	существующая	Нет
14092	Становлянский муниципальный округ	с. Толстая Дубрава	40 лет Победы	27	-	52.980398	38.142375	ЮЛ	Администрация Становлянского муниципального округа Липецкой области	4814001280	1034800040330	ООО "ТЭКО-Сервис"	6829005315	16-0005-08	5,00	грунт	Открытая	Без ограждения	-	-	-	-	-	-	1	8,00	Металл	существующая	Нет
14093	Становлянский муниципальный округ	с. Толстая Дубрава	40 лет Победы	10	-	52.982678	38.140964	ЮЛ	Администрация Становлянского муниципального округа Липецкой области	4814001280	1034800040330	ООО "ТЭКО-Сервис"	6829005315	16-0006-08	5,00	грунт	Открытая	Без ограждения	-	-	-	-	-	-	1	8,00	Металл	существующая	Нет
14094	Становлянский муниципальный округ	с. Толстая Дубрава	Алексеева	25	-	52.983556	38.137869	ЮЛ	Администрация Становлянского муниципального округа Липецкой области	4814001280	1034800040330	ООО "ТЭКО-Сервис"	6829005315	16-0007-08	5,00	грунт	Открытая	Без ограждения	-	-	-	-	-	-	1	8,00	Металл	существующая	Нет
14095	Становлянский муниципальный округ	с. Толстая Дубрава	Школьная	11	-	52.980533	38.139467	ЮЛ	Администрация Становлянского муниципального округа Липецкой области	4814001280	1034800040330	ООО "ТЭКО-Сервис"	6829005315	16-0008-08	-	данные отсутствуют	данные отсутствуют	данные отсутствуют	-	-	-	-	-	-	1	8,00	Металл	существующая	Нет
14096	Становлянский муниципальный округ	с. Толстая Дубрава	Молодежная	10	-	52.978646	38.14085	ЮЛ	Администрация Становлянского муниципального округа Липецкой области	4814001280	1034800040330	ООО "ТЭКО-Сервис"	6829005315	16-0009-08	5,00	грунт	Открытая	Без ограждения	-	-	-	-	-	-	1	8,00	Металл	существующая	Нет
14097	Становлянский муниципальный округ	с. Толстая Дубрава	Садовая	12	-	52.984257	38.14598	ЮЛ	Администрация Становлянского муниципального округа Липецкой области	4814001280	1034800040330	ООО "ТЭКО-Сервис"	6829005315	16-0010-08	5,00	грунт	Открытая	Без ограждения	1	0,75	Металл	-	-	-	0	-	-	существующая	Нет
14098	Становлянский муниципальный округ	с. Толстая Дубрава	Садовая	12	-	52.976011	38.14201	ЮЛ	Администрация Становлянского муниципального округа Липецкой области	4814001280	1034800040330	ООО "ТЭКО-Сервис"	6829005315	16-0011-08	5,00	грунт	Открытая	Без ограждения	-	-	-	-	-	-	1	8,00	Металл	существующая	Нет
14099	Становлянский муниципальный округ	с. Толстая Дубрава	Садовая	2	-	52.980007	38.141676	ЮЛ	Администрация Становлянского муниципального округа Липецкой области	4814001280	1034800040330	ООО "ТЭКО-Сервис"	6829005315	16-0012-08	5,00	грунт	Открытая	Без ограждения	-	-	-	-	-	-	1	8,00	Металл	существующая	Нет
14100	Становлянский муниципальный округ	с. Семенек	Поволяева	2	-	52.979667	38.138781	ЮЛ	Администрация Становлянского муниципального округа Липецкой области	4814001280	1034800040330	ООО "ТЭКО-Сервис"	6829005315	16-0013-08	5,00	грунт	Открытая	Без ограждения	-	-	-	-	-	-	1	8,00	Металл	существующая	Нет

Приложение 1 к приказу управления экологии и природных ресурсов Липецкой области
«Приложение А6. Реестр контейнерных площадок (по данным ОМС)

№ п/п	Данные о нахождении мест (площадок) накопления твердых коммунальных отходов							Данные о собственниках мест (площадок) накопления твердых коммунальных отходов				Организация (ИП), оказывающая услуги по сбору и транспортированию ТКО		Данные о технических характеристиках мест (площадок) накопления твердых коммунальных отходов					Контейнеры для несортированных отходов			Контейнеры для утилизируемых отходов (раздельный сбор)			Контейнеры для сбора крупногабаритных отходов			Статус (существующая/планируемая)	Совместное использование с другими МКД
	Муниципальное образование	Населенный пункт	Улица	Дом	Корпус/Строение	Широта	Долгота	Организационно-правовая форма балансодержателя (юридическое лицо - ЮЛ; индивидуальный предприниматель - ИП; физическое лицо - ФЛ)	для ЮЛ - Полное наименование организации для ИП - Фамилия, Имя, Отчество для ФЛ - Фамилия, Имя, Отчество	ИНН	ОГРН	Наименование	ИНН	Номер контейнерной площадки	Площадь, кв.м.	Тип подстилающей поверхности	Вид площадки	Материал ограждения	Кол-во	Емкость (отдельного контейнера)	Материал контейнера	Кол-во	Емкость (отдельного контейнера)	Материал контейнера	Кол-во	Емкость (отдельного контейнера) м3	Материал контейнера		
14101	Становлянский муниципальный округ	с. Семенек	Поволяева	12	-	52.979473	38.136753	ЮЛ	Администрация Становлянского муниципального округа Липецкой области	4814001280	1034800040330	ООО "ТЭКО-Сервис"	6829005315	16-0014-08	5,00	грунт	Открытая	Без ограждения	-	-	-	-	-	-	1	8,00	Металл	существующая	Нет
14102	Становлянский муниципальный округ	с. Семенек	Поволяева	28	-	52.977353	38.136249	ЮЛ	Администрация Становлянского муниципального округа Липецкой области	4814001280	1034800040330	ООО "ТЭКО-Сервис"	6829005315	16-0015-08	5,00	грунт	Открытая	Без ограждения	-	-	-	-	-	-	1	8,00	Металл	существующая	Нет
14103	Становлянский муниципальный округ	с. Семенек	Юрикова	16	-	53.012799	38.072944	ЮЛ	Администрация Становлянского муниципального округа Липецкой области	4814001280	1034800040330	ООО "ТЭКО-Сервис"	6829005315	16-0016-08	5,00	грунт	Открытая	Без ограждения	-	-	-	-	-	-	0	-	-	существующая	Нет
14104	Становлянский муниципальный округ	пос. Широкий	Карабанова	1	-	53.015297	38.081978	ЮЛ	Администрация Становлянского муниципального округа Липецкой области	4814001280	1034800040330	ООО "ТЭКО-Сервис"	6829005315	16-0017-08	5,00	грунт	Открытая	Без ограждения	-	-	-	-	-	-	1	8,00	Металл	существующая	Нет
14105	Становлянский муниципальный округ	д. Михайловка	Макарова	14	-	53.019981	38.084767	ЮЛ	Администрация Становлянского муниципального округа Липецкой области	4814001280	1034800040330	ООО "ТЭКО-Сервис"	6829005315	16-0018-08	5,00	грунт	Открытая	Без ограждения	-	-	-	-	-	-	1	8,00	Металл	существующая	Нет
14106	Становлянский муниципальный округ	д. Михайловка	Макарова	15	-	53.022556	38.094531	ЮЛ	Администрация Становлянского муниципального округа Липецкой области	4814001280	1034800040330	ООО "ТЭКО-Сервис"	6829005315	16-0019-08	-	данные отсутствуют	данные отсутствуют	данные отсутствуют	-	-	-	-	-	-	1	8,00	Металл	существующая	Нет
14107	Становлянский муниципальный округ	д. Александровка	Трещева	25	-	52.947007	38.151055	ЮЛ	Администрация Становлянского муниципального округа Липецкой области	4814001280	1034800040330	ООО "ТЭКО-Сервис"	6829005315	16-0020-08	-	данные отсутствуют	данные отсутствуют	данные отсутствуют	-	-	-	-	-	-	0	-	-	существующая	Нет
14108	Становлянский муниципальный округ	д. Александровка	Теренкова	31	-	52.963007	38.192462	ЮЛ	Администрация Становлянского муниципального округа Липецкой области	4814001280	1034800040330	ООО "ТЭКО-Сервис"	6829005315	16-0021-08	-	данные отсутствуют	данные отсутствуют	данные отсутствуют	-	-	-	-	-	-	0	-	-	существующая	Нет
14109	Становлянский муниципальный округ	д. Александровка	Теренкова	7	-	52.964678	38.189394	ЮЛ	Администрация Становлянского муниципального округа Липецкой области	4814001280	1034800040330	ООО "ТЭКО-Сервис"	6829005315	16-0022-08	-	данные отсутствуют	данные отсутствуют	данные отсутствуют	-	-	-	-	-	-	0	-	-	существующая	Нет
14110	Становлянский муниципальный округ	д. 2-я Ламская	Колхозная	5	-	52.937931	38.195799	ЮЛ	Администрация Становлянского муниципального округа Липецкой области	4814001280	1034800040330	ООО "ТЭКО-Сервис"	6829005315	16-0023-08	-	данные отсутствуют	данные отсутствуют	данные отсутствуют	-	-	-	-	-	-	1	8,00	Металл	существующая	Нет
14111	Становлянский муниципальный округ	с. Новоспасское	Заречная	19	-	52.935702	38.195756	ЮЛ	Администрация Становлянского муниципального округа Липецкой области	4814001280	1034800040330	ООО "ТЭКО-Сервис"	6829005315	16-0024-08	-	данные отсутствуют	данные отсутствуют	данные отсутствуют	-	-	-	-	-	-	0	-	-	существующая	Нет
14112	Становлянский муниципальный округ	с. Новоспасское	Заречная	16	-	52.930827	38.185456	ЮЛ	Администрация Становлянского муниципального округа Липецкой области	4814001280	1034800040330	ООО "ТЭКО-Сервис"	6829005315	16-0025-08	-	данные отсутствуют	данные отсутствуют	данные отсутствуют	-	-	-	-	-	-	0	-	-	существующая	Нет
14113	Становлянский муниципальный округ	д. Малый Лотошок	Богатыская	13	-	52.931762	38.148967	ЮЛ	Администрация Становлянского муниципального округа Липецкой области	4814001280	1034800040330	ООО "ТЭКО-Сервис"	6829005315	16-0026-08	-	данные отсутствуют	данные отсутствуют	данные отсутствуют	-	-	-	-	-	-	0	-	-	существующая	Нет
14114	Становлянский муниципальный округ	д. Малый Лотошок	Богатыская	31	-	53.024713	38.072687	ЮЛ	Администрация Становлянского муниципального округа Липецкой области	4814001280	1034800040330	ООО "ТЭКО-Сервис"	6829005315	16-0027-08	-	данные отсутствуют	данные отсутствуют	данные отсутствуют	-	-	-	-	-	-	0	-	-	существующая	Нет
14115	Становлянский муниципальный округ	д. Плоты	Мира	14	-	53.020751	38.068969	ЮЛ	Администрация Становлянского муниципального округа Липецкой области	4814001280	1034800040330	ООО "ТЭКО-Сервис"	6829005315	16-0001-09	2,00	грунт	Открытая	Без ограждения	2	0,75	Металл	-	-	-	0	-	-	существующая	Нет
14116	Становлянский муниципальный округ	д. Плоты	Мира	1	-	53.034125	38.095003	ЮЛ	Администрация Становлянского муниципального округа Липецкой области	4814001280	1034800040330	ООО "ТЭКО-Сервис"	6829005315	16-0002-09	2,00	грунт	Открытая	Без ограждения	2	0,75	Металл	-	-	-	0	-	-	существующая	Нет
14117	Становлянский муниципальный округ	д. Плоты	Советская	10	-	53.034779	38.100914	ЮЛ	Администрация Становлянского муниципального округа Липецкой области	4814001280	1034800040330	ООО "ТЭКО-Сервис"	6829005315	16-0003-09	1,00	бетон	Открытая	Без ограждения	1	0,75	Металл	-	-	-	0	-	-	существующая	Нет
14118	Становлянский муниципальный округ	д. Плоты	Советская	23	-	52.902205	38.242533	ЮЛ	Администрация Становлянского муниципального округа Липецкой области	4814001280	1034800040330	ООО "ТЭКО-Сервис"	6829005315	16-0004-09	1,00	бетон	Открытая	Без ограждения	1	0,75	Металл	-	-	-	0	-	-	существующая	Нет
14119	Становлянский муниципальный округ	д. Плоты	Советская	38	-	52.904424	38.247511	ЮЛ	Администрация Становлянского муниципального округа Липецкой области	4814001280	1034800040330	ООО "ТЭКО-Сервис"	6829005315	16-0005-09	2,00	бетон	Открытая	Без ограждения	2	0,75	Металл	-	-	-	0	-	-	существующая	Нет
14120	Становлянский муниципальный округ	д. Плоты	Советская	49	-	52.899977	38.235122	ЮЛ	Администрация Становлянского муниципального округа Липецкой области	4814001280	1034800040330	ООО "ТЭКО-Сервис"	6829005315	16-0006-09	1,00	бетон	Открытая	Без ограждения	1	0,75	Металл	-	-	-	0	-	-	существующая	Нет
14121	Становлянский муниципальный округ	д. Плоты	Советская	50	-	52.901524	38.238949	ЮЛ	Администрация Становлянского муниципального округа Липецкой области	4814001280	1034800040330	ООО "ТЭКО-Сервис"	6829005315	16-0007-09	-	грунт	Открытая	Без ограждения	-	-	-	-	-	-	0	-	-	существующая	Нет
14122	Становлянский муниципальный округ	д. Плоты	Советская	4	-	52.904451	38.243616	ЮЛ	Администрация Становлянского муниципального округа Липецкой области	4814001280	1034800040330	ООО "ТЭКО-Сервис"	6829005315	16-0008-09	-	грунт	Открытая	Без ограждения	-	-	-	-	-	-	0	-	-	существующая	Нет
14123	Становлянский муниципальный округ	д. Плоты	Садовая	5	-	52.905299	38.242909	ЮЛ	Администрация Становлянского муниципального округа Липецкой области	4814001280	1034800040330	ООО "ТЭКО-Сервис"	6829005315	16-0009-09	3,00	бетон	Открытая	Без ограждения	3	0,75	Металл	-	-	-	0	-	-	существующая	Нет

Приложение 1 к приказу управления экологии и природных ресурсов Липецкой области
«Приложение А6. Реестр контейнерных площадок (по данным ОМС)

№ п/п	Данные о нахождении мест (площадок) накопления твердых коммунальных отходов							Данные о собственниках мест (площадок) накопления твердых коммунальных отходов				Организация (ИП), оказывающая услуги по сбору и транспортированию ТКО		Данные о технических характеристиках мест (площадок) накопления твердых коммунальных отходов					Контейнеры для несортированных отходов			Контейнеры для утилизируемых отходов (раздельный сбор)			Контейнеры для сбора крупногабаритных отходов			Статус (существующая/планируемая)	Совместное использование с другими МКД
	Муниципальное образование	Населенный пункт	Улица	Дом	Корпус/Строение	Широта	Долгота	Организационно-правовая форма балансодержателя (юридическое лицо - ЮЛ; индивидуальный предприниматель - ИП; физическое лицо - ФЛ)	для ЮЛ - Полное наименование организации для ИП - Фамилия, Имя, Отчество для ФЛ - Фамилия, Имя, Отчество	ИНН	ОГРН	Наименование	ИНН	Номер контейнерной площадки	Площадь, кв.м.	Тип подстилающей поверхности	Вид площадки	Материал ограждения	Кол-во	Емкость (отдельного контейнера)	Материал контейнера	Кол-во	Емкость (отдельного контейнера)	Материал контейнера	Кол-во	Емкость (отдельного контейнера) м3	Материал контейнера		
14124	Становлянский муниципальный округ	д. Плоты	Октябрьская	3	-	52.90526	38.241525	ЮЛ	Администрация Становлянского муниципального округа Липецкой области	4814001280	1034800040330	ООО "ТЭКО-Сервис"	6829005315	16-0010-09	1,00	бетон	Открытая	Без ограждения	1	0,75	Металл	-	-	-	0	-	-	существующая	Нет
14125	Становлянский муниципальный округ	д. Плоты	Лесная	1	-	52.899169	38.232831	ЮЛ	Администрация Становлянского муниципального округа Липецкой области	4814001280	1034800040330	ООО "ТЭКО-Сервис"	6829005315	16-0011-09	-	грунт	Открытая	Без ограждения	-	-	-	-	-	-	0	-	-	существующая	Нет
14126	Становлянский муниципальный округ	д. Плоты	Октябрьская	8	-	52.9067	38.239521	ЮЛ	Администрация Становлянского муниципального округа Липецкой области	4814001280	1034800040330	ООО "ТЭКО-Сервис"	6829005315	16-0012-09	-	грунт	Открытая	Без ограждения	1	0,75	Металл	-	-	-	0	-	-	существующая	Нет
14127	Становлянский муниципальный округ	д. Плоты	Елецкая	13	-	52.906437	38.236855	ЮЛ	Администрация Становлянского муниципального округа Липецкой области	4814001280	1034800040330	ООО "ТЭКО-Сервис"	6829005315	16-0013-09	1,00	бетон	Открытая	Без ограждения	1	0,75	Металл	-	-	-	0	-	-	существующая	Нет
14128	Становлянский муниципальный округ	д. Плоты	Елецкая	1	-	52.915928	38.248956	ЮЛ	Администрация Становлянского муниципального округа Липецкой области	4814001280	1034800040330	ООО "ТЭКО-Сервис"	6829005315	16-0014-09	2,00	бетон	Открытая	Без ограждения	2	0,75	Металл	-	-	-	0	-	-	существующая	Нет
14129	Становлянский муниципальный округ	д. Плоты	Елецкая	6	-	52.907785	38.236115	ЮЛ	Администрация Становлянского муниципального округа Липецкой области	4814001280	1034800040330	ООО "ТЭКО-Сервис"	6829005315	16-0015-09	1,00	бетон	Открытая	Без ограждения	1	0,75	Металл	-	-	-	0	-	-	существующая	Нет
14130	Становлянский муниципальный округ	д. Плоты	Московская	8	-	52.906499	38.234966	ЮЛ	Администрация Становлянского муниципального округа Липецкой области	4814001280	1034800040330	ООО "ТЭКО-Сервис"	6829005315	16-0016-09	1,00	грунт	Открытая	Без ограждения	1	0,75	Металл	-	-	-	0	-	-	существующая	Нет
14131	Становлянский муниципальный округ	пос. Светлый	Ламская	6	-	52.903947	38.238405	ЮЛ	Администрация Становлянского муниципального округа Липецкой области	4814001280	1034800040330	ООО "ТЭКО-Сервис"	6829005315	16-0017-09	1,00	грунт	Открытая	Без ограждения	1	0,75	Металл	-	-	-	0	-	-	существующая	Нет
14132	Становлянский муниципальный округ	пос. Светлый	Привокзальная	4	-	52.905249	38.235586	ЮЛ	Администрация Становлянского муниципального округа Липецкой области	4814001280	1034800040330	ООО "ТЭКО-Сервис"	6829005315	16-0018-09	-	грунт	Открытая	Без ограждения	-	-	-	-	-	-	0	-	-	существующая	Нет
14133	Становлянский муниципальный округ	пос. Светлый	Полевая	1	-	52.908384	38.239461	ЮЛ	Администрация Становлянского муниципального округа Липецкой области	4814001280	1034800040330	ООО "ТЭКО-Сервис"	6829005315	16-0019-09	-	грунт	Открытая	Без ограждения	-	-	-	-	-	-	0	-	-	существующая	Нет
14134	Становлянский муниципальный округ	д. Новиково	Огородная	12	-	52.94276	38.235172	ЮЛ	Администрация Становлянского муниципального округа Липецкой области	4814001280	1034800040330	ООО "ТЭКО-Сервис"	6829005315	16-0020-09	-	грунт	Открытая	Без ограждения	-	-	-	-	-	-	0	-	-	существующая	Нет
14135	Становлянский муниципальный округ	д. Озерки	Придорожная	1	-	52.943496	38.238487	ЮЛ	Администрация Становлянского муниципального округа Липецкой области	4814001280	1034800040330	ООО "ТЭКО-Сервис"	6829005315	16-0021-09	-	грунт	Открытая	Без ограждения	-	-	-	-	-	-	0	-	-	существующая	Нет
14136	Становлянский муниципальный округ	д. Огневка	Крестьянская	13	-	52.948	38.234274	ЮЛ	Администрация Становлянского муниципального округа Липецкой области	4814001280	1034800040330	ООО "ТЭКО-Сервис"	6829005315	16-0022-09	-	грунт	Открытая	Без ограждения	-	-	-	-	-	-	0	-	-	существующая	Нет
14137	Становлянский муниципальный округ	с. Берёзовка	Центральная	29	-	52.922197	38.22346	ЮЛ	Администрация Становлянского муниципального округа Липецкой области	4814001280	1034800040330	ООО "ТЭКО-Сервис"	6829005315	16-0001-10	6,00	бетон	Открытая	Без ограждения	-	-	-	-	-	-	1	8,00	Металл	существующая	Нет
14138	Становлянский муниципальный округ	с. Берёзовка	Ю Тарасова	3	-	52.860827	38.300465	ЮЛ	Администрация Становлянского муниципального округа Липецкой области	4814001280	1034800040330	ООО "ТЭКО-Сервис"	6829005315	16-0002-10	6,00	бетон	Открытая	Без ограждения	-	-	-	-	-	-	1	8,00	Металл	существующая	Нет
14139	Становлянский муниципальный округ	с. Берёзовка	Ю Тарасова	10	-	52.898787	38.287727	ЮЛ	Администрация Становлянского муниципального округа Липецкой области	4814001280	1034800040330	ООО "ТЭКО-Сервис"	6829005315	16-0003-10	6,00	бетон	Открытая	Без ограждения	-	-	-	-	-	-	1	8,00	Металл	существующая	Нет
14140	Становлянский муниципальный округ	с. Берёзовка	Молодежная	16	-	52.913313	38.021757	ЮЛ	Администрация Становлянского муниципального округа Липецкой области	4814001280	1034800040330	ООО "ТЭКО-Сервис"	6829005315	16-0004-10	6,00	бетон	Открытая	Без ограждения	-	-	-	-	-	-	1	8,00	Металл	существующая	Нет
14141	Становлянский муниципальный округ	с. Берёзовка	Молодежная	11	-	52.908721	38.020976	ЮЛ	Администрация Становлянского муниципального округа Липецкой области	4814001280	1034800040330	ООО "ТЭКО-Сервис"	6829005315	16-0005-10	6,00	бетон	Открытая	Без ограждения	-	-	-	-	-	-	1	8,00	Металл	существующая	Нет
14142	Становлянский муниципальный округ	с. Берёзовка	Молодежная	3	-	52.9106	38.0192	ЮЛ	Администрация Становлянского муниципального округа Липецкой области	4814001280	1034800040330	ООО "ТЭКО-Сервис"	6829005315	16-0006-10	-	данные отсутствуют	Открытая	Без ограждения	2	1,10	Пластик	-	-	-	0	-	-	существующая	Нет
14143	Становлянский муниципальный округ	с. Берёзовка	Центральная	27	-	52.910314	38.02125	ЮЛ	Администрация Становлянского муниципального округа Липецкой области	4814001280	1034800040330	ООО "ТЭКО-Сервис"	6829005315	16-0007-10	6,00	бетон	Открытая	Без ограждения	-	-	-	-	-	-	1	8,00	Металл	существующая	Нет
14144	Становлянский муниципальный округ	с. Берёзовка	Центральная	8	-	52.914523	38.02446	ЮЛ	Администрация Становлянского муниципального округа Липецкой области	4814001280	1034800040330	ООО "ТЭКО-Сервис"	6829005315	16-0008-10	6,00	бетон	Открытая	Без ограждения	-	-	-	-	-	-	1	8,00	Металл	существующая	Нет
14145	Становлянский муниципальный округ	д. Островки	Заречная	2	-	52.9106	38.0192	ЮЛ	Администрация Становлянского муниципального округа Липецкой области	4814001280	1034800040330	ООО "ТЭКО-Сервис"	6829005315	16-0009-10	3,00	данные отсутствуют	Открытая	Без ограждения	1	1,10	Пластик	-	-	-	0	-	-	существующая	Нет
14146	Становлянский муниципальный округ	д. Островки	Заречная	12	-	52.914523	38.02446	ЮЛ	Администрация Становлянского муниципального округа Липецкой области	4814001280	1034800040330	ООО "ТЭКО-Сервис"	6829005315	16-0010-10	3,00	данные отсутствуют	Открытая	Без ограждения	1	1,10	Пластик	-	-	-	0	-	-	существующая	Нет

Приложение 1 к приказу управления экологии и природных ресурсов Липецкой области
«Приложение А6. Реестр контейнерных площадок (по данным ОМС)

№ п/п	Данные о нахождении мест (площадок) накопления твердых коммунальных отходов							Данные о собственниках мест (площадок) накопления твердых коммунальных отходов				Организация (ИП), оказывающая услуги по сбору и транспортированию ТКО		Данные о технических характеристиках мест (площадок) накопления твердых коммунальных отходов					Контейнеры для несортированных отходов			Контейнеры для утилизируемых отходов (раздельный сбор)			Контейнеры для сбора крупногабаритных отходов			Статус (существующая/планируемая)	Совместное использование с другими МКД
	Муниципальное образование	Населенный пункт	Улица	Дом	Корпус/Строение	Широта	Долгота	Организационно-правовая форма балансодержателя (юридическое лицо - ЮЛ; индивидуальный предприниматель - ИП; физическое лицо - ФЛ)	для ЮЛ - Полное наименование организации для ИП - Фамилия, Имя, Отчество для ФЛ - Фамилия, Имя, Отчество	ИНН	ОГРН	Наименование	ИНН	Номер контейнерной площадки	Площадь, кв.м.	Тип подстилающей поверхности	Вид площадки	Материал ограждения	Кол-во	Емкость (отдельного контейнера)	Материал контейнера	Кол-во	Емкость (отдельного контейнера)	Материал контейнера	Кол-во	Емкость (отдельного контейнера) м3	Материал контейнера		
14147	Становлянский муниципальный округ	д. Островки	Заречная	15	-	52.9115	38.0143	ЮЛ	Администрация Становлянского муниципального округа Липецкой области	4814001280	1034800040330	ООО "ТЭКО-Сервис"	6829005315	16-0011-10	3,00	данные отсутствуют	Открытая	Без ограждения	1	1,10	Пластик	-	-	-	0	-	-	существующая	Нет
14148	Становлянский муниципальный округ	д. Островки-Заречье	Островская	40	-	52.9193	38.0276	ЮЛ	Администрация Становлянского муниципального округа Липецкой области	4814001280	1034800040330	ООО "ТЭКО-Сервис"	6829005315	16-0012-10	3,00	данные отсутствуют	Открытая	Без ограждения	2	1,10	Пластик	-	-	-	0	-	-	существующая	Нет
14149	Становлянский муниципальный округ	д. Островки-Заречье	Островская	29	-	52.923927	38.030621	ЮЛ	Администрация Становлянского муниципального округа Липецкой области	4814001280	1034800040330	ООО "ТЭКО-Сервис"	6829005315	16-0013-10	6,00	данные отсутствуют	Открытая	Без ограждения	-	-	-	-	-	-	1	8,00	Металл	существующая	Нет
14150	Становлянский муниципальный округ	д. Островки-Заречье	Островская	18	-	52.919706	38.031582	ЮЛ	Администрация Становлянского муниципального округа Липецкой области	4814001280	1034800040330	ООО "ТЭКО-Сервис"	6829005315	16-0014-10	3,00	данные отсутствуют	Открытая	Без ограждения	1	1,10	Пластик	-	-	-	0	-	-	существующая	Нет
14151	Становлянский муниципальный округ	д. Островки-Заречье	Островская	13	-	52.922731	38.021564	ЮЛ	Администрация Становлянского муниципального округа Липецкой области	4814001280	1034800040330	ООО "ТЭКО-Сервис"	6829005315	16-0015-10	3,00	данные отсутствуют	Открытая	Без ограждения	1	1,10	Пластик	-	-	-	0	-	-	существующая	Нет
14152	Становлянский муниципальный округ	д. Островки-Заречье	Островская	9	-	52.928707	38.027603	ЮЛ	Администрация Становлянского муниципального округа Липецкой области	4814001280	1034800040330	ООО "ТЭКО-Сервис"	6829005315	16-0016-10	3,00	данные отсутствуют	Открытая	Без ограждения	1	1,10	Пластик	-	-	-	0	-	-	существующая	Нет
14153	Становлянский муниципальный округ	д. Товарково	Товарная	8	-	52.94122	38.024396	ЮЛ	Администрация Становлянского муниципального округа Липецкой области	4814001280	1034800040330	ООО "ТЭКО-Сервис"	6829005315	16-0017-10	-	данные отсутствуют	данные отсутствуют	данные отсутствуют	-	-	-	-	-	-	0	-	-	существующая	Нет
14154	Становлянский муниципальный округ	д. Товарково	Товарная	17	-	52.935885	38.035191	ЮЛ	Администрация Становлянского муниципального округа Липецкой области	4814001280	1034800040330	ООО "ТЭКО-Сервис"	6829005315	16-0018-10	-	данные отсутствуют	данные отсутствуют	данные отсутствуют	-	-	-	-	-	-	0	-	-	существующая	Нет
14155	Становлянский муниципальный округ	д. Ключики	Садовая	4	-	52.9049	38.1178	ЮЛ	Администрация Становлянского муниципального округа Липецкой области	4814001280	1034800040330	ООО "ТЭКО-Сервис"	6829005315	16-0019-10	-	данные отсутствуют	данные отсутствуют	данные отсутствуют	-	-	-	-	-	-	0	-	-	существующая	Нет
14156	Становлянский муниципальный округ	д. Ключики	Садовая	12	-	52.908	38.1118	ЮЛ	Администрация Становлянского муниципального округа Липецкой области	4814001280	1034800040330	ООО "ТЭКО-Сервис"	6829005315	16-0020-10	-	данные отсутствуют	данные отсутствуют	данные отсутствуют	-	-	-	-	-	-	0	-	-	существующая	Нет
14157	Становлянский муниципальный округ	д. Карповка	Речная	10	-	52.9347	38.028	ЮЛ	Администрация Становлянского муниципального округа Липецкой области	4814001280	1034800040330	ООО "ТЭКО-Сервис"	6829005315	16-0021-10	-	данные отсутствуют	данные отсутствуют	данные отсутствуют	-	-	-	-	-	-	0	-	-	существующая	Нет
14158	Становлянский муниципальный округ	д. Товарково	Товарная	1	-	52.937681	38.027659	ЮЛ	Администрация Становлянского муниципального округа Липецкой области	4814001280	1034800040330	ООО "ТЭКО-Сервис"	6829005315	16-0022-10	-	данные отсутствуют	данные отсутствуют	данные отсутствуют	-	-	-	-	-	-	0	-	-	существующая	Нет
14159	Становлянский муниципальный округ	с. Пальна-Михайловка	Садовая	2	-	52.9107	38.1065	ЮЛ	Администрация Становлянского муниципального округа Липецкой области	4814001280	1034800040330	ООО "ТЭКО-Сервис"	6829005315	16-0001-11	-	грунт	Открытая	Без ограждения	2	0,75	Металл	-	-	-	0	-	-	существующая	Нет
14160	Становлянский муниципальный округ	с. Пальна-Михайловка	Садовая	10	-	52.8989	38.1626	ЮЛ	Администрация Становлянского муниципального округа Липецкой области	4814001280	1034800040330	ООО "ТЭКО-Сервис"	6829005315	16-0002-11	-	грунт	Открытая	Без ограждения	1	0,75	Металл	-	-	-	0	-	-	существующая	Нет
14161	Становлянский муниципальный округ	с. Пальна-Михайловка	Пришвина	1	-	52.9018	38.1595	ЮЛ	Администрация Становлянского муниципального округа Липецкой области	4814001280	1034800040330	ООО "ТЭКО-Сервис"	6829005315	16-0003-11	-	грунт	Открытая	Без ограждения	2	0,75	Металл	-	-	-	0	-	-	существующая	Нет
14162	Становлянский муниципальный округ	с. Пальна-Михайловка	Пришвина	13	-	52.767457	38.523965	ЮЛ	Администрация Становлянского муниципального округа Липецкой области	4814001280	1034800040330	ООО "ТЭКО-Сервис"	6829005315	16-0004-11	-	грунт	Открытая	Без ограждения	1	0,75	Металл	-	-	-	0	-	-	существующая	Нет
14163	Становлянский муниципальный округ	с. Пальна-Михайловка	Молодежная	1	-	52.768778	38.52359	ЮЛ	Администрация Становлянского муниципального округа Липецкой области	4814001280	1034800040330	ООО "ТЭКО-Сервис"	6829005315	16-0005-11	-	грунт	Открытая	Без ограждения	2	0,75	Металл	-	-	-	0	-	-	существующая	Нет
14164	Становлянский муниципальный округ	с. Пальна-Михайловка	Молодежная	13	-	52.767398	38.525789	ЮЛ	Администрация Становлянского муниципального округа Липецкой области	4814001280	1034800040330	ООО "ТЭКО-Сервис"	6829005315	16-0006-11	-	грунт	Открытая	Без ограждения	2	0,75	Металл	-	-	-	0	-	-	существующая	Нет
14165	Становлянский муниципальный округ	с. Пальна-Михайловка	Парковая	2	-	52.769461	38.524974	ЮЛ	Администрация Становлянского муниципального округа Липецкой области	4814001280	1034800040330	ООО "ТЭКО-Сервис"	6829005315	16-0007-11	-	грунт	Открытая	Без ограждения	1	0,75	Металл	-	-	-	0	-	-	существующая	Нет
14166	Становлянский муниципальный округ	с. Пальна-Михайловка	Парковая	8	-	52.767424	38.528139	ЮЛ	Администрация Становлянского муниципального округа Липецкой области	4814001280	1034800040330	ООО "ТЭКО-Сервис"	6829005315	16-0008-11	-	грунт	Открытая	Без ограждения	2	0,75	Металл	-	-	-	0	-	-	существующая	Нет
14167	Становлянский муниципальный округ	с. Пальна-Михайловка	9 Мая	1	-	52.769272	38.527452	ЮЛ	Администрация Становлянского муниципального округа Липецкой области	4814001280	1034800040330	ООО "ТЭКО-Сервис"	6829005315	16-0009-11	-	грунт	Открытая	Без ограждения	2	0,75	Металл	-	-	-	0	-	-	существующая	Нет
14168	Становлянский муниципальный округ	с. Пальна-Михайловка	9 Мая	11	-	52.767429	38.537636	ЮЛ	Администрация Становлянского муниципального округа Липецкой области	4814001280	1034800040330	ООО "ТЭКО-Сервис"	6829005315	16-0010-11	-	грунт	Открытая	Без ограждения	2	0,75	Металл	-	-	-	0	-	-	существующая	Нет
14169	Становлянский муниципальный округ	с. Пальна-Михайловка	Мира	1	-	52.768251	38.535536	ЮЛ	Администрация Становлянского муниципального округа Липецкой области	4814001280	1034800040330	ООО "ТЭКО-Сервис"	6829005315	16-0011-11	-	грунт	Открытая	Без ограждения	1	0,75	Металл	-	-	-	0	-	-	существующая	Нет

Приложение 1 к приказу управления экологии и природных ресурсов Липецкой области
«Приложение А6. Реестр контейнерных площадок (по данным ОМС)

№ п/п	Данные о нахождении мест (площадок) накопления твердых коммунальных отходов							Данные о собственниках мест (площадок) накопления твердых коммунальных отходов				Организация (ИП), оказывающая услуги по сбору и транспортированию ТКО		Данные о технических характеристиках мест (площадок) накопления твердых коммунальных отходов					Контейнеры для несортированных отходов			Контейнеры для утилизируемых отходов (раздельный сбор)			Контейнеры для сбора крупногабаритных отходов			Статус (существующая/планируемая)	Совместное использование с другими МКД
	Муниципальное образование	Населенный пункт	Улица	Дом	Корпус/Строение	Широта	Долгота	Организационно-правовая форма балансодержателя (юридическое лицо - ЮЛ; индивидуальный предприниматель - ИП; физическое лицо - ФЛ)	для ЮЛ - Полное наименование организации для ИП - Фамилия, Имя, Отчество для ФЛ - Фамилия, Имя, Отчество	ИНН	ОГРН	Наименование	ИНН	Номер контейнерной площадки	Площадь, кв.м.	Тип подстилающей поверхности	Вид площадки	Материал ограждения	Кол-во	Емкость (отдельного контейнера)	Материал контейнера	Кол-во	Емкость (отдельного контейнера)	Материал контейнера	Кол-во	Емкость (отдельного контейнера) м3	Материал контейнера		
14170	Становлянский муниципальный округ	с. Пальна-Михайловка	Заречная	5	-	52.765953	38.535298	ЮЛ	Администрация Становлянского муниципального округа Липецкой области	4814001280	1034800040330	ООО "ТЭКО-Сервис"	6829005315	16-0012-11	-	грунт	Открытая	Без ограждения	1	0,75	Металл	-	-	-	0	-	-	существующая	Нет
14171	Становлянский муниципальный округ	с. Пальна-Михайловка	Заречная	22	-	52.766472	38.537409	ЮЛ	Администрация Становлянского муниципального округа Липецкой области	4814001280	1034800040330	ООО "ТЭКО-Сервис"	6829005315	16-0013-11	-	грунт	Открытая	Без ограждения	2	0,75	Металл	-	-	-	0	-	-	существующая	Нет
14172	Становлянский муниципальный округ	с. Пальна-Михайловка	Заречная	37	-	52.766987	38.540862	ЮЛ	Администрация Становлянского муниципального округа Липецкой области	4814001280	1034800040330	ООО "ТЭКО-Сервис"	6829005315	16-0014-11	-	грунт	Открытая	Без ограждения	-	-	-	-	-	-	0	-	-	существующая	Нет
14173	Становлянский муниципальный округ	с. Пальна-Михайловка	Заречная	6	-	52.768766	38.547728	ЮЛ	Администрация Становлянского муниципального округа Липецкой области	4814001280	1034800040330	ООО "ТЭКО-Сервис"	6829005315	16-0015-11	-	грунт	Открытая	Без ограждения	2	0,75	Металл	-	-	-	0	-	-	существующая	Нет
14174	Становлянский муниципальный округ	с. Пальна-Михайловка	Старосельская	4	-	52.749046	38.552021	ЮЛ	Администрация Становлянского муниципального округа Липецкой области	4814001280	1034800040330	ООО "ТЭКО-Сервис"	6829005315	16-0016-11	-	грунт	Открытая	Без ограждения	-	-	-	-	-	-	0	-	-	существующая	Нет
14175	Становлянский муниципальный округ	д. Морская	Морская	30	-	52.750739	38.551586	ЮЛ	Администрация Становлянского муниципального округа Липецкой области	4814001280	1034800040330	ООО "ТЭКО-Сервис"	6829005315	16-0017-11	-	грунт	Открытая	Без ограждения	-	-	-	-	-	-	0	-	-	существующая	Нет
14176	Становлянский муниципальный округ	с. Трегубово	Центральная	50	-	52.748358	38.552548	ЮЛ	Администрация Становлянского муниципального округа Липецкой области	4814001280	1034800040330	ООО "ТЭКО-Сервис"	6829005315	16-0021-11	-	грунт	Открытая	Без ограждения	-	-	-	-	-	-	0	-	-	существующая	Нет
14177	Становлянский муниципальный округ	с. Трегубово	Центральная	14	-	52.732697	38.474974	ЮЛ	Администрация Становлянского муниципального округа Липецкой области	4814001280	1034800040330	ООО "ТЭКО-Сервис"	6829005315	16-0022-11	-	грунт	Открытая	Без ограждения	-	-	-	-	-	-	0	-	-	существующая	Нет
14178	Становлянский муниципальный округ	с. Дмитриевка	Заречная	6	-	52.726021	38.463993	ЮЛ	Администрация Становлянского муниципального округа Липецкой области	4814001280	1034800040330	ООО "ТЭКО-Сервис"	6829005315	16-0001-12	1,00	плита железобетонная	Открытая	Без ограждения	1	0,75	Металл	-	-	-	0	-	-	существующая	Нет
14179	Становлянский муниципальный округ	с. Дмитриевка	Заречная	14	-	52.750766	38.465318	ЮЛ	Администрация Становлянского муниципального округа Липецкой области	4814001280	1034800040330	ООО "ТЭКО-Сервис"	6829005315	16-0002-12	2,00	плита железобетонная	Открытая	Без ограждения	2	0,75	Металл	-	-	-	0	-	-	существующая	Нет
14180	Становлянский муниципальный округ	с. Дмитриевка	Заречная	22	-	52.75737	38.460201	ЮЛ	Администрация Становлянского муниципального округа Липецкой области	4814001280	1034800040330	ООО "ТЭКО-Сервис"	6829005315	16-0003-12	2,00	грунт	Открытая	Без ограждения	2	0,75	Металл	-	-	-	0	-	-	существующая	Нет
14181	Становлянский муниципальный округ	с. Дмитриевка	Заречная	47	-	52.744809	38.147345	ЮЛ	Администрация Становлянского муниципального округа Липецкой области	4814001280	1034800040330	ООО "ТЭКО-Сервис"	6829005315	16-0004-12	1,00	плита железобетонная	Открытая	Без ограждения	1	0,75	Металл	-	-	-	0	-	-	существующая	Нет
14182	Становлянский муниципальный округ	с. Дмитриевка	Липецкая	16	-	52.738409	38.146042	ЮЛ	Администрация Становлянского муниципального округа Липецкой области	4814001280	1034800040330	ООО "ТЭКО-Сервис"	6829005315	16-0005-12	2,00	плита железобетонная	Открытая	Без ограждения	2	0,75	Металл	-	-	-	0	-	-	существующая	Нет
14183	Становлянский муниципальный округ	с. Дмитриевка	Центральная	2	-	52.736495	38.148274	ЮЛ	Администрация Становлянского муниципального округа Липецкой области	4814001280	1034800040330	ООО "ТЭКО-Сервис"	6829005315	16-0006-12	1,00	плита железобетонная	Открытая	Без ограждения	1	0,75	Металл	-	-	-	0	-	-	существующая	Нет
14184	Становлянский муниципальный округ	с. Дмитриевка	Центральная	6	-	52.735219	38.150717	ЮЛ	Администрация Становлянского муниципального округа Липецкой области	4814001280	1034800040330	ООО "ТЭКО-Сервис"	6829005315	16-0007-12	2,00	плита железобетонная	Открытая	Без ограждения	2	0,75	Металл	-	-	-	0	-	-	существующая	Нет
14185	Становлянский муниципальный округ	с. Дмитриевка	Центральная	17	-	52.7394	38.150497	ЮЛ	Администрация Становлянского муниципального округа Липецкой области	4814001280	1034800040330	ООО "ТЭКО-Сервис"	6829005315	16-0008-12	2,00	плита железобетонная	Открытая	Без ограждения	2	0,75	Металл	-	-	-	0	-	-	существующая	Нет
14186	Становлянский муниципальный округ	д. Целыковка	Набережная	25	-	52.741412	38.150508	ЮЛ	Администрация Становлянского муниципального округа Липецкой области	4814001280	1034800040330	ООО "ТЭКО-Сервис"	6829005315	16-0009-12	1,00	плита железобетонная	Открытая	Без ограждения	1	0,75	Металл	-	-	-	0	-	-	существующая	Нет
14187	Становлянский муниципальный округ	д. Целыковка	Набережная	9	-	52.74501	38.147756	ЮЛ	Администрация Становлянского муниципального округа Липецкой области	4814001280	1034800040330	ООО "ТЭКО-Сервис"	6829005315	16-0010-12	1,00	плита железобетонная	Открытая	Без ограждения	1	0,75	Металл	-	-	-	0	-	-	существующая	Нет
14188	Становлянский муниципальный округ	д. Целыковка	Целыковского	4	-	52.738409	38.146042	ЮЛ	Администрация Становлянского муниципального округа Липецкой области	4814001280	1034800040330	ООО "ТЭКО-Сервис"	6829005315	16-0011-12	-	грунт	Открытая	Без ограждения	-	-	-	-	-	-	0	-	-	существующая	Нет
14189	Становлянский муниципальный округ	д. Целыковка	Целыковского	20	-	52.736495	38.148274	ЮЛ	Администрация Становлянского муниципального округа Липецкой области	4814001280	1034800040330	ООО "ТЭКО-Сервис"	6829005315	16-0012-12	1,00	плита железобетонная	Открытая	Без ограждения	1	0,75	Металл	-	-	-	0	-	-	существующая	Нет
14190	Становлянский муниципальный округ	д. Поповка	Рождественская	-	-	52.737706	38.148166	ЮЛ	Администрация Становлянского муниципального округа Липецкой области	4814001280	1034800040330	ООО "ТЭКО-Сервис"	6829005315	16-0013-12	2,00	грунт	Открытая	Без ограждения	2	0,75	Металл	-	-	-	0	-	-	существующая	Нет
14191	Становлянский муниципальный округ	д. Сергеевка	Озерская	3	-	52.7391	38.148188	ЮЛ	Администрация Становлянского муниципального округа Липецкой области	4814001280	1034800040330	ООО "ТЭКО-Сервис"	6829005315	16-0014-12	1,00	плита железобетонная	Открытая	Без ограждения	1	0,75	Металл	-	-	-	0	-	-	существующая	Нет
14192	Становлянский муниципальный округ	д. Сергеевка	Озерская	6	-	52.74261	38.161216	ЮЛ	Администрация Становлянского муниципального округа Липецкой области	4814001280	1034800040330	ООО "ТЭКО-Сервис"	6829005315	16-0015-12	1,00	плита железобетонная	Открытая	Без ограждения	1	0,75	Металл	-	-	-	0	-	-	существующая	Нет

Приложение 1 к приказу управления экологии и природных ресурсов Липецкой области
«Приложение А6. Реестр контейнерных площадок (по данным ОМС)

№ п/п	Данные о нахождении мест (площадок) накопления твердых коммунальных отходов							Данные о собственниках мест (площадок) накопления твердых коммунальных отходов				Организация (ИП), оказывающая услуги по сбору и транспортированию ТКО		Данные о технических характеристиках мест (площадок) накопления твердых коммунальных отходов					Контейнеры для несортированных отходов			Контейнеры для утилизируемых отходов (раздельный сбор)			Контейнеры для сбора крупногабаритных отходов			Статус (существующая/планируемая)	Совместное использование с другими МКД
	Муниципальное образование	Населенный пункт	Улица	Дом	Корпус/Строение	Широта	Долгота	Организационно-правовая форма балансодержателя (юридическое лицо - ЮЛ; индивидуальный предприниматель - ИП; физическое лицо - ФЛ)	для ЮЛ - Полное наименование организации для ИП - Фамилия, Имя, Отчество для ФЛ - Фамилия, Имя, Отчество	ИНН	ОГРН	Наименование	ИНН	Номер контейнерной площадки	Площадь, кв.м.	Тип подстилающей поверхности	Вид площадки	Материал ограждения	Кол-во	Емкость (отдельного контейнера)	Материал контейнера	Кол-во	Емкость (отдельного контейнера)	Материал контейнера	Кол-во	Емкость (отдельного контейнера) м3	Материал контейнера		
14193	Становлянский муниципальный округ	д. Сергеевка	Торговая	25	-	52.742265	38.1581	ЮЛ	Администрация Становлянского муниципального округа Липецкой области	4814001280	1034800040330	ООО "ТЭКО-Сервис"	6829005315	16-0016-12	1,00	плита железобетонная	Открытая	Без ограждения	1	0,75	Металл	-	-	-	0	-	-	существующая	Нет
14194	Становлянский муниципальный округ	д. Сергеевка	Торговая	9	-	52.74399	38.154275	ЮЛ	Администрация Становлянского муниципального округа Липецкой области	4814001280	1034800040330	ООО "ТЭКО-Сервис"	6829005315	16-0017-12	1,00	грунт	Открытая	Без ограждения	1	0,75	Металл	-	-	-	0	-	-	существующая	Нет
14195	Становлянский муниципальный округ	д. Сергеевка	Трудовая	40	-	52.744543	38.150675	ЮЛ	Администрация Становлянского муниципального округа Липецкой области	4814001280	1034800040330	ООО "ТЭКО-Сервис"	6829005315	16-0018-12	1,00	грунт	Открытая	Без ограждения	1	0,75	Металл	-	-	-	0	-	-	существующая	Нет
14196	Становлянский муниципальный округ	д. Озерки	Молодежная	11	-	52.736605	38.157021	ЮЛ	Администрация Становлянского муниципального округа Липецкой области	4814001280	1034800040330	ООО "ТЭКО-Сервис"	6829005315	16-0019-12	1,00	грунт	Открытая	Без ограждения	1	0,75	Металл	-	-	-	0	-	-	существующая	Нет
14197	Становлянский муниципальный округ	д. Озерки	Молодежная	6	-	52.740394	38.166478	ЮЛ	Администрация Становлянского муниципального округа Липецкой области	4814001280	1034800040330	ООО "ТЭКО-Сервис"	6829005315	16-0020-12	1,00	грунт	Открытая	Без ограждения	1	0,75	Металл	-	-	-	0	-	-	существующая	Нет
14198	Становлянский муниципальный округ	д. Озерки	Молодежная	10	-	52.739059	38.170211	ЮЛ	Администрация Становлянского муниципального округа Липецкой области	4814001280	1034800040330	ООО "ТЭКО-Сервис"	6829005315	16-0021-12	1,00	грунт	Открытая	Без ограждения	1	0,75	Металл	-	-	-	0	-	-	существующая	Нет
14199	Становлянский муниципальный округ	д. Озерки	имИА Бунина	7	-	52.736643	38.174664	ЮЛ	Администрация Становлянского муниципального округа Липецкой области	4814001280	1034800040330	ООО "ТЭКО-Сервис"	6829005315	16-0022-12	2,00	грунт	Открытая	Без ограждения	2	0,75	Металл	-	-	-	0	-	-	существующая	Нет
14200	Становлянский муниципальный округ	д. Озерки	имИА Бунина	10	-	52.737296	38.171865	ЮЛ	Администрация Становлянского муниципального округа Липецкой области	4814001280	1034800040330	ООО "ТЭКО-Сервис"	6829005315	16-0023-12	1,00	грунт	Открытая	Без ограждения	1	0,75	Металл	-	-	-	0	-	-	существующая	Нет
14201	Становлянский муниципальный округ	д. Жилое	Лесная	7	-	52.734326	38.171077	ЮЛ	Администрация Становлянского муниципального округа Липецкой области	4814001280	1034800040330	ООО "ТЭКО-Сервис"	6829005315	16-0024-12	-	грунт	Открытая	Без ограждения	-	-	-	-	-	-	0	-	-	существующая	Нет
14202	Становлянский муниципальный округ	д. К. Бунино	Луговая	-	-	52.812782	38.143101	ЮЛ	Администрация Становлянского муниципального округа Липецкой области	4814001280	1034800040330	ООО "ТЭКО-Сервис"	6829005315	16-0025-12	-	грунт	Открытая	Без ограждения	-	-	-	-	-	-	0	-	-	существующая	Нет
14203	Становлянский муниципальный округ	д. Польское	Дачная	27	-	52.815162	38.138429	ЮЛ	Администрация Становлянского муниципального округа Липецкой области	4814001280	1034800040330	ООО "ТЭКО-Сервис"	6829005315	16-0026-12	-	грунт	Открытая	Без ограждения	-	-	-	-	-	-	0	-	-	существующая	Нет
14204	Становлянский муниципальный округ	д. Польское	Дачная	13	-	52.815006	38.136433	ЮЛ	Администрация Становлянского муниципального округа Липецкой области	4814001280	1034800040330	ООО "ТЭКО-Сервис"	6829005315	16-0027-12	-	грунт	Открытая	Без ограждения	-	-	-	-	-	-	0	-	-	существующая	Нет
14205	Становлянский муниципальный округ	д. Петрищево	Воргина	25	-	52.81143	38.131734	ЮЛ	Администрация Становлянского муниципального округа Липецкой области	4814001280	1034800040330	ООО "ТЭКО-Сервис"	6829005315	16-0028-12	-	грунт	Открытая	Без ограждения	-	-	-	-	-	-	0	-	-	существующая	Нет
14206	Становлянский муниципальный округ	д. Петрищево	Воргина	37	-	52.810221	38.135532	ЮЛ	Администрация Становлянского муниципального округа Липецкой области	4814001280	1034800040330	ООО "ТЭКО-Сервис"	6829005315	16-0029-12	-	грунт	Открытая	Без ограждения	-	-	-	-	-	-	0	-	-	существующая	Нет
14207	Становлянский муниципальный округ	с. Дмитриевка	Заречная	35	-	52.79049	38.106774	ЮЛ	Администрация Становлянского муниципального округа Липецкой области	4814001280	1034800040330	ООО "ТЭКО-Сервис"	6829005315	16-0030-12	1,00	грунт	Открытая	Без ограждения	1	0,75	Металл	-	-	-	0	-	-	существующая	Нет
14208	Становлянский муниципальный округ	с. Дмитриевка	Заречная	71	-	52.816888	38.152663	ЮЛ	Администрация Становлянского муниципального округа Липецкой области	4814001280	1034800040330	ООО "ТЭКО-Сервис"	6829005315	16-0031-12	-	грунт	Открытая	Без ограждения	-	-	-	-	-	-	0	-	-	существующая	Нет
14209	Становлянский муниципальный округ	с. Дмитриевка	Липецкая	35	-	52.811078	38.088341	ЮЛ	Администрация Становлянского муниципального округа Липецкой области	4814001280	1034800040330	ООО "ТЭКО-Сервис"	6829005315	16-0032-12	1,00	грунт	Открытая	Без ограждения	1	0,75	Металл	-	-	-	0	-	-	существующая	Нет
14210	Становлянский муниципальный округ	д. Озерки	Молодежная	51	-	52.722114	38.130028	ЮЛ	Администрация Становлянского муниципального округа Липецкой области	4814001280	1034800040330	ООО "ТЭКО-Сервис"	6829005315	16-0034-12	1,00	грунт	Открытая	Без ограждения	1	0,75	Металл	-	-	-	0	-	-	существующая	Нет
14211	Становлянский муниципальный округ	с. Соловьево	Садовая	3	-	52.719742	38.126638	ЮЛ	Администрация Становлянского муниципального округа Липецкой области	4814001280	1034800040330	ООО "ТЭКО-Сервис"	6829005315	16-0001-13	2,00	грунт	Открытая	Без ограждения	2	1,10	пластик	-	-	-	0	-	-	существующая	Нет
14212	Становлянский муниципальный округ	с. Соловьево	Садовая	5	-	52.743103	38.149708	ЮЛ	Администрация Становлянского муниципального округа Липецкой области	4814001280	1034800040330	ООО "ТЭКО-Сервис"	6829005315	16-0002-13	2,00	грунт	Открытая	Без ограждения	2	0,75	Металл	-	-	-	0	-	-	существующая	Нет
14213	Становлянский муниципальный округ	с. Соловьево	Садовая	9	-	52.747629	38.145685	ЮЛ	Администрация Становлянского муниципального округа Липецкой области	4814001280	1034800040330	ООО "ТЭКО-Сервис"	6829005315	16-0003-13	2,00	грунт	Открытая	Без ограждения	1	1,10	пластик	-	-	-	0	-	-	существующая	Нет
14214	Становлянский муниципальный округ	с. Соловьево	Садовая	20	-	52.741301	38.145653	ЮЛ	Администрация Становлянского муниципального округа Липецкой области	4814001280	1034800040330	ООО "ТЭКО-Сервис"	6829005315	16-0004-13	2,00	грунт	Открытая	Без ограждения	1	0,75	пластик	-	-	-	0	-	-	существующая	Нет
14215	Становлянский муниципальный округ	с. Соловьево	Садовая	24	-	52.811472	38.14054	ЮЛ	Администрация Становлянского муниципального округа Липецкой области	4814001280	1034800040330	ООО "ТЭКО-Сервис"	6829005315	16-0005-13	2,00	грунт	Открытая	Без ограждения	1	1,10	пластик	-	-	-	0	-	-	существующая	Нет

Приложение 1 к приказу управления экологии и природных ресурсов Липецкой области
«Приложение А6. Реестр контейнерных площадок (по данным ОМС)

№ п/п	Данные о нахождении мест (площадок) накопления твердых коммунальных отходов							Данные о собственниках мест (площадок) накопления твердых коммунальных отходов				Организация (ИП), оказывающая услуги по сбору и транспортированию ТКО		Данные о технических характеристиках мест (площадок) накопления твердых коммунальных отходов					Контейнеры для несортированных отходов			Контейнеры для утилизируемых отходов (раздельный сбор)			Контейнеры для сбора крупногабаритных отходов			Статус (существующая/планируемая)	Совместное использование с другими МКД
	Муниципальное образование	Населенный пункт	Улица	Дом	Корпус/Строение	Широта	Долгота	Организационно-правовая форма балансодержателя (юридическое лицо - ЮЛ; индивидуальный предприниматель - ИП; физическое лицо - ФЛ)	для ЮЛ - Полное наименование организации для ИП - Фамилия, Имя, Отчество для ФЛ - Фамилия, Имя, Отчество	ИНН	ОГРН	Наименование	ИНН	Номер контейнерной площадки	Площадь, кв.м.	Тип подстилающей поверхности	Вид площадки	Материал ограждения	Кол-во	Емкость (отдельного контейнера)	Материал контейнера	Кол-во	Емкость (отдельного контейнера)	Материал контейнера	Кол-во	Емкость (отдельного контейнера) м3	Материал контейнера		
14216	Становлянский муниципальный округ	с. Соловьево	Садовая	31	-	52.809827	38.141903	ЮЛ	Администрация Становлянского муниципального округа Липецкой области	4814001280	1034800040330	ООО "ТЭКО-Сервис"	6829005315	16-0006-13	2,00	грунт	Открытая	Без ограждения	2	1,10	металл	-	-	-	0	-	-	существующая	Нет
14217	Становлянский муниципальный округ	с. Соловьево	Садовая	42	-	52.7391	38.158592	ЮЛ	Администрация Становлянского муниципального округа Липецкой области	4814001280	1034800040330	ООО "ТЭКО-Сервис"	6829005315	16-0007-13	2,00	грунт	Открытая	Без ограждения	1	0,75	металл	-	-	-	0	-	-	существующая	Нет
14218	Становлянский муниципальный округ	с. Соловьево	Механизаторов	1	-	52.742281	38.157217	ЮЛ	Администрация Становлянского муниципального округа Липецкой области	4814001280	1034800040330	ООО "ТЭКО-Сервис"	6829005315	16-0008-13	2,00	грунт	Открытая	Без ограждения	1	1,10	металл	-	-	-	0	-	-	существующая	Нет
14219	Становлянский муниципальный округ	с. Соловьево	Механизаторов	10	-	52.780122	38.440877	ЮЛ	Администрация Становлянского муниципального округа Липецкой области	4814001280	1034800040330	ООО "ТЭКО-Сервис"	6829005315	16-0009-13	2,00	грунт	Открытая	Без ограждения	1	0,75	металл	-	-	-	0	-	-	существующая	Нет
14220	Становлянский муниципальный округ	с. Соловьево	Механизаторов	20	-	52.780902	38.441596	ЮЛ	Администрация Становлянского муниципального округа Липецкой области	4814001280	1034800040330	ООО "ТЭКО-Сервис"	6829005315	16-0010-13	2,00	грунт	Открытая	Без ограждения	1	0,75	металл	-	-	-	0	-	-	существующая	Нет
14221	Становлянский муниципальный округ	с. Соловьево	Механизаторов	34	-	52.781371	38.441333	ЮЛ	Администрация Становлянского муниципального округа Липецкой области	4814001280	1034800040330	ООО "ТЭКО-Сервис"	6829005315	16-0011-13	2,00	грунт	Открытая	Без ограждения	1	0,75	металл	-	-	-	0	-	-	существующая	Нет
14222	Становлянский муниципальный округ	с. Соловьево	Механизаторов	45	-	52.783759	38.442039	ЮЛ	Администрация Становлянского муниципального округа Липецкой области	4814001280	1034800040330	ООО "ТЭКО-Сервис"	6829005315	16-0012-13	2,00	бетон	открытая	Без ограждения	1	0,75	металл	-	-	-	0	-	-	существующая	Нет
14223	Становлянский муниципальный округ	с. Соловьево	Механизаторов	64	-	52.784442	38.442361	ЮЛ	Администрация Становлянского муниципального округа Липецкой области	4814001280	1034800040330	ООО "ТЭКО-Сервис"	6829005315	16-0013-13	2,00	грунт	Открытая	Без ограждения	1	0,75	металл	-	-	-	0	-	-	существующая	Нет
14224	Становлянский муниципальный округ	с. Соловьево	Солнечная	6	-	52.785788	38.444071	ЮЛ	Администрация Становлянского муниципального округа Липецкой области	4814001280	1034800040330	ООО "ТЭКО-Сервис"	6829005315	16-0014-13	2,00	грунт	Открытая	Без ограждения	1	0,75	металл	-	-	-	0	-	-	существующая	Нет
14225	Становлянский муниципальный округ	с. Соловьево	Солнечная	18	-	52.782526	38.438374	ЮЛ	Администрация Становлянского муниципального округа Липецкой области	4814001280	1034800040330	ООО "ТЭКО-Сервис"	6829005315	16-0015-13	2,00	грунт	Открытая	Без ограждения	2	0,75	металл	-	-	-	0	-	-	существующая	Нет
14226	Становлянский муниципальный округ	д. Маслово	8 Марта	11	-	52.784602	38.446494	ЮЛ	Администрация Становлянского муниципального округа Липецкой области	4814001280	1034800040330	ООО "ТЭКО-Сервис"	6829005315	16-0017-13	2,00	грунт	Открытая	Без ограждения	1	0,75	металл	-	-	-	0	-	-	существующая	Нет
14227	Становлянский муниципальный округ	д. Маслово	8 Марта	14	-	52.785047	38.449546	ЮЛ	Администрация Становлянского муниципального округа Липецкой области	4814001280	1034800040330	ООО "ТЭКО-Сервис"	6829005315	16-0018-13	2,00	грунт	Открытая	Без ограждения	2	0,75	металл	-	-	-	0	-	-	существующая	Нет
14228	Становлянский муниципальный округ	д. Маслово	8 Марта	19	-	52.784372	38.454263	ЮЛ	Администрация Становлянского муниципального округа Липецкой области	4814001280	1034800040330	ООО "ТЭКО-Сервис"	6829005315	16-0019-13	2,00	грунт	Открытая	Без ограждения	1	0,75	металл	-	-	-	0	-	-	существующая	Нет
14229	Становлянский муниципальный округ	д. Маслово	8 Марта	46	-	52.784944	38.456333	ЮЛ	Администрация Становлянского муниципального округа Липецкой области	4814001280	1034800040330	ООО "ТЭКО-Сервис"	6829005315	16-0020-13	2,00	грунт	Открытая	Без ограждения	1	0,75	металл	-	-	-	0	-	-	существующая	Нет
14230	Становлянский муниципальный округ	д. Бутырки	Луговая	1	-	52.785032	38.460183	ЮЛ	Администрация Становлянского муниципального округа Липецкой области	4814001280	1034800040330	ООО "ТЭКО-Сервис"	6829005315	16-0021-13	2,00	бетон	закрытая	Металл	1	0,75	металл	-	-	-	0	-	-	существующая	Нет
14231	Становлянский муниципальный округ	д. Бутырки	Луговая	9	-	52.782739	38.444404	ЮЛ	Администрация Становлянского муниципального округа Липецкой области	4814001280	1034800040330	ООО "ТЭКО-Сервис"	6829005315	16-0022-13	2,00	бетон	закрытая	Металл	2	0,75	металл	-	-	-	0	-	-	существующая	Нет
14232	Становлянский муниципальный округ	д. Бутырки	Луговая	14	-	52.782611	38.449344	ЮЛ	Администрация Становлянского муниципального округа Липецкой области	4814001280	1034800040330	ООО "ТЭКО-Сервис"	6829005315	16-0023-13	2,00	бетон	закрытая	Металл	1	0,75	металл	-	-	-	0	-	-	существующая	Нет
14233	Становлянский муниципальный округ	д. Бутырки	кладбище	-	-	52.782635	38.464336	ЮЛ	Администрация Становлянского муниципального округа Липецкой области	4814001280	1034800040330	ООО "ТЭКО-Сервис"	6829005315	16-0024-13	2,00	бетон	закрытая	Металл	1	0,75	металл	-	-	-	0	-	-	существующая	Нет
14234	Становлянский муниципальный округ	с. Соловьево	Прудовая	41	-	52.777454	38.458438	ЮЛ	Администрация Становлянского муниципального округа Липецкой области	4814001280	1034800040330	ООО "ТЭКО-Сервис"	6829005315	16-0025-13	2,00	грунт	Открытая	Без ограждения	1	0,75	металл	-	-	-	0	-	-	существующая	Нет
14235	Становлянский муниципальный округ	с. Соловьево	Прудовая	8	-	52.777227	38.458052	ЮЛ	Администрация Становлянского муниципального округа Липецкой области	4814001280	1034800040330	ООО "ТЭКО-Сервис"	6829005315	16-0026-13	-	данные отсутствуют	данные отсутствуют	данные отсутствуют	1	0,75	Металл	-	-	-	0	-	-	существующая	Нет
14236	Становлянский муниципальный округ	д. Слободка	Полевая	19	-	52.7756	38.455536	ЮЛ	Администрация Становлянского муниципального округа Липецкой области	4814001280	1034800040330	ООО "ТЭКО-Сервис"	6829005315	16-0027-13	2,00	бетон	закрытая	Металл	2	0,75	металл	-	-	-	0	-	-	существующая	Нет
14237	Становлянский муниципальный округ	д. Слобдка	Полевая	38	-	52.776419	38.465197	ЮЛ	Администрация Становлянского муниципального округа Липецкой области	4814001280	1034800040330	ООО "ТЭКО-Сервис"	6829005315	16-0028-13	-	грунт	Открытая	Без ограждения	1	0,75	металл	-	-	-	0	-	-	существующая	Нет
14238	Становлянский муниципальный округ	д. Слобдка	Полевая	42	-	52.794142	38.427729	ЮЛ	Администрация Становлянского муниципального округа Липецкой области	4814001280	1034800040330	ООО "ТЭКО-Сервис"	6829005315	16-0029-13	-	грунт	Открытая	Без ограждения	1	0,75	металл	-	-	-	0	-	-	существующая	Нет

Приложение 1 к приказу управления экологии и природных ресурсов Липецкой области
«Приложение А6. Реестр контейнерных площадок (по данным ОМС)

№ п/п	Данные о нахождении мест (площадок) накопления твердых коммунальных отходов							Данные о собственниках мест (площадок) накопления твердых коммунальных отходов				Организация (ИП), оказывающая услуги по сбору и транспортированию ТКО		Данные о технических характеристиках мест (площадок) накопления твердых коммунальных отходов					Контейнеры для несортированных отходов			Контейнеры для утилизируемых отходов (раздельный сбор)			Контейнеры для сбора крупногабаритных отходов			Статус (существующая/планируемая)	Совместное использование с другими МКД
	Муниципальное образование	Населенный пункт	Улица	Дом	Корпус/Строение	Широта	Долгота	Организационно-правовая форма балансодержателя (юридическое лицо - ЮЛ; индивидуальный предприниматель - ИП; физическое лицо - ФЛ)	для ЮЛ - Полное наименование организации для ИП - Фамилия, Имя, Отчество для ФЛ - Фамилия, Имя, Отчество	ИНН	ОГРН	Наименование	ИНН	Номер контейнерной площадки	Площадь, кв.м.	Тип подстилающей поверхности	Вид площадки	Материал ограждения	Кол-во	Емкость (отдельного контейнера)	Материал контейнера	Кол-во	Емкость (отдельного контейнера)	Материал контейнера	Кол-во	Емкость (отдельного контейнера) м3	Материал контейнера		
14239	Становлянский муниципальный округ	с. Соловьево	Механизаторов	57	-	52.794901	38.427413	ЮЛ	Администрация Становлянского муниципального округа Липецкой области	4814001280	1034800040330	ООО "ТЭКО-Сервис"	6829005315	16-0030-13	-	данные отсутствуют	данные отсутствуют	Без ограждения	-	-	-	-	-	-	0	-	-	существующая	Нет
14240	Становлянский муниципальный округ	д. Маслово	1 Мая	19	-	52.796574	38.425557	ЮЛ	Администрация Становлянского муниципального округа Липецкой области	4814001280	1034800040330	ООО "ТЭКО-Сервис"	6829005315	16-0031-13	-	грунт	Открытая	Без ограждения	-	-	-	-	-	-	0	-	-	существующая	Нет
14241	Тербунский муниципальный район	с. Тербуны	Дорожная	5	-	52.121217	38.273899	ЮЛ	АО "Тербунское АТП"	4807007435	1027700034493	ООО "ТЭКО-Сервис"	6829005315	17-0192-12	1,00	бетон	открытая	Без ограждения	1	0,75	Металл	-	-	-	0	-	-	существующая	Нет
14242	Становлянский муниципальный округ	д. Маслово	1 Мая	34	-	52.788049	38.441229	ЮЛ	Администрация Становлянского муниципального округа Липецкой области	4814001280	1034800040330	ООО "ТЭКО-Сервис"	6829005315	16-0032-13	-	грунт	Открытая	Без ограждения	-	-	-	-	-	-	0	-	-	существующая	Нет
14243	Становлянский муниципальный округ	д. Маслово	1 Мая	10	-	52.78126	38.463554	ЮЛ	Администрация Становлянского муниципального округа Липецкой области	4814001280	1034800040330	ООО "ТЭКО-Сервис"	6829005315	16-0033-13	-	данные отсутствуют	данные отсутствуют	Без ограждения	-	-	-	-	-	-	0	-	-	существующая	Нет
14244	Становлянский муниципальный округ	д. Маслово	1 Мая	37	-	52.781256	38.449098	ЮЛ	Администрация Становлянского муниципального округа Липецкой области	4814001280	1034800040330	ООО "ТЭКО-Сервис"	6829005315	16-0034-13	-	грунт	Открытая	Без ограждения	-	-	-	-	-	-	0	-	-	существующая	Нет
14245	Становлянский муниципальный округ	д. Бутырки	Луговая	37	-	52.774377	38.423474	ЮЛ	Администрация Становлянского муниципального округа Липецкой области	4814001280	1034800040330	ООО "ТЭКО-Сервис"	6829005315	16-0035-13	-	бетон	закрытая	Металл	-	-	-	-	-	-	0	-	-	существующая	Нет
14246	Становлянский муниципальный округ	д. Бутырки	Луговая	46	-	52.772099	38.425276	ЮЛ	Администрация Становлянского муниципального округа Липецкой области	4814001280	1034800040330	ООО "ТЭКО-Сервис"	6829005315	16-0036-13	-	бетон	закрытая	Металл	-	-	-	-	-	-	0	-	-	существующая	Нет
14247	Становлянский муниципальный округ	пос. Дружба	очистные сооружения	-	-	52.769457	38.426628	ЮЛ	Администрация Становлянского муниципального округа Липецкой области	4814001280	1034800040330	ООО "ТЭКО-Сервис"	6829005315	16-0001-14	-	данные отсутствуют	данные отсутствуют	данные отсутствуют	-	-	-	-	-	-	1	8,00	Металл	существующая	Нет
14248	Становлянский муниципальный округ	пос. Дружба	нет названия ицы	16	-	52.785071	38.458512	ЮЛ	Администрация Становлянского муниципального округа Липецкой области	4814001280	1034800040330	ООО "ТЭКО-Сервис"	6829005315	16-0002-14	-	данные отсутствуют	данные отсутствуют	данные отсутствуют	4	1,10	Пластик	-	-	-	0	-	-	существующая	Нет
14249	Становлянский муниципальный округ	пос. Дружба	нет названия ицы	21	-	52.770969	38.462643	ЮЛ	Администрация Становлянского муниципального округа Липецкой области	4814001280	1034800040330	ООО "ТЭКО-Сервис"	6829005315	16-0003-14	-	данные отсутствуют	данные отсутствуют	данные отсутствуют	2	1,10	Пластик	-	-	-	0	-	-	существующая	Нет
14250	Становлянский муниципальный округ	с. Становое	Московская	5	-	52.771121	38.471145	ЮЛ	Администрация Становлянского муниципального округа Липецкой области	4814001280	1034800040330	ООО "ТЭКО-Сервис"	6829005315	16-0004-14	-	данные отсутствуют	данные отсутствуют	данные отсутствуют	1	1,10	Пластик	-	-	-	0	-	-	существующая	Нет
14251	Становлянский муниципальный округ	с. Становое	Московская	7	-	52.770043	38.461841	ЮЛ	Администрация Становлянского муниципального округа Липецкой области	4814001280	1034800040330	ООО "ТЭКО-Сервис"	6829005315	16-0005-14	-	данные отсутствуют	данные отсутствуют	данные отсутствуют	1	0,75	Металл	-	-	-	0	-	-	существующая	Нет
14252	Становлянский муниципальный округ	с. Становое	Московская	11	-	52.771456	38.470939	ЮЛ	Администрация Становлянского муниципального округа Липецкой области	4814001280	1034800040330	ООО "ТЭКО-Сервис"	6829005315	16-0006-14	-	данные отсутствуют	данные отсутствуют	данные отсутствуют	3	1,10	Пластик	-	-	-	0	-	-	существующая	Нет
14253	Становлянский муниципальный округ	с. Становое	Московская	15	-	52.795741	38.41461	ЮЛ	Администрация Становлянского муниципального округа Липецкой области	4814001280	1034800040330	ООО "ТЭКО-Сервис"	6829005315	16-0007-14	-	данные отсутствуют	данные отсутствуют	данные отсутствуют	1	0,75	Металл	-	-	-	0	-	-	существующая	Нет
14254	Становлянский муниципальный округ	с. Становое	Московская	23	-	52.796901	38.410747	ЮЛ	Администрация Становлянского муниципального округа Липецкой области	4814001280	1034800040330	ООО "ТЭКО-Сервис"	6829005315	16-0008-14	-	данные отсутствуют	данные отсутствуют	данные отсутствуют	1	0,75	Металл	-	-	-	0	-	-	существующая	Нет
14255	Становлянский муниципальный округ	с. Становое	Московская	33	-	52.772287	38.467433	ЮЛ	Администрация Становлянского муниципального округа Липецкой области	4814001280	1034800040330	ООО "ТЭКО-Сервис"	6829005315	16-0009-14	-	данные отсутствуют	данные отсутствуют	данные отсутствуют	1	0,75	Металл	-	-	-	0	-	-	существующая	Нет
14256	Становлянский муниципальный округ	с. Становое	Московская	41	-	52.769835	38.467648	ЮЛ	Администрация Становлянского муниципального округа Липецкой области	4814001280	1034800040330	ООО "ТЭКО-Сервис"	6829005315	16-0010-14	-	данные отсутствуют	данные отсутствуют	данные отсутствуют	1	0,75	Металл	-	-	-	0	-	-	существующая	Нет
14257	Становлянский муниципальный округ	с. Становое	Московская	47	-	52.785518	38.442019	ЮЛ	Администрация Становлянского муниципального округа Липецкой области	4814001280	1034800040330	ООО "ТЭКО-Сервис"	6829005315	16-0011-14	-	данные отсутствуют	данные отсутствуют	данные отсутствуют	1	0,75	Металл	-	-	-	0	-	-	существующая	Нет
14258	Становлянский муниципальный округ	с. Становое	Московская	51	-	52.763367	38.309761	ЮЛ	Администрация Становлянского муниципального округа Липецкой области	4814001280	1034800040330	ООО "ТЭКО-Сервис"	6829005315	16-0012-14	-	данные отсутствуют	данные отсутствуют	данные отсутствуют	1	0,75	Металл	-	-	-	0	-	-	существующая	Нет
14259	Становлянский муниципальный округ	с. Становое	Московская	58	-	52.76547	38.31432	ЮЛ	Администрация Становлянского муниципального округа Липецкой области	4814001280	1034800040330	ООО "ТЭКО-Сервис"	6829005315	16-0013-14	-	данные отсутствуют	данные отсутствуют	данные отсутствуют	1	0,75	Металл	-	-	-	0	-	-	существующая	Нет
14260	Становлянский муниципальный округ	с. Становое	Московская	59	-	52.765414	38.316867	ЮЛ	Администрация Становлянского муниципального округа Липецкой области	4814001280	1034800040330	ООО "ТЭКО-Сервис"	6829005315	16-0014-14	-	данные отсутствуют	данные отсутствуют	данные отсутствуют	2	1,10	Пластик	-	-	-	0	-	-	существующая	Нет
14261	Становлянский муниципальный округ	с. Становое	Московская	65	-	52.756855	38.322022	ЮЛ	Администрация Становлянского муниципального округа Липецкой области	4814001280	1034800040330	ООО "ТЭКО-Сервис"	6829005315	16-0015-14	-	данные отсутствуют	данные отсутствуют	данные отсутствуют	1	1,10	Пластик	-	-	-	0	-	-	существующая	Нет

Приложение 1 к приказу управления экологии и природных ресурсов Липецкой области
«Приложение А6. Реестр контейнерных площадок (по данным ОМС)

№ п/п	Данные о нахождении мест (площадок) накопления твердых коммунальных отходов							Данные о собственниках мест (площадок) накопления твердых коммунальных отходов				Организация (ИП), оказывающая услуги по сбору и транспортированию ТКО		Данные о технических характеристиках мест (площадок) накопления твердых коммунальных отходов					Контейнеры для несортированных отходов			Контейнеры для утилизируемых отходов (раздельный сбор)			Контейнеры для сбора крупногабаритных отходов			Статус (существующая/планируемая)	Совместное использование с другими МКД
	Муниципальное образование	Населенный пункт	Улица	Дом	Корпус/Строение	Широта	Долгота	Организационно-правовая форма балансодержателя (юридическое лицо - ЮЛ; индивидуальный предприниматель - ИП; физическое лицо - ФЛ)	для ЮЛ - Полное наименование организации для ИП - Фамилия, Имя, Отчество для ФЛ - Фамилия, Имя, Отчество	ИНН	ОГРН	Наименование	ИНН	Номер контейнерной площадки	Площадь, кв.м.	Тип подстилающей поверхности	Вид площадки	Материал ограждения	Кол-во	Емкость (отдельного контейнера)	Материал контейнера	Кол-во	Емкость (отдельного контейнера)	Материал контейнера	Кол-во	Емкость (отдельного контейнера) м3	Материал контейнера		
14262	Становлянский муниципальный округ	с. Становое	Московская	67	-	52.756599	38.322157	ЮЛ	Администрация Становлянского муниципального округа Липецкой области	4814001280	1034800040330	ООО "ТЭКО-Сервис"	6829005315	16-0016-14	-	данные отсутствуют	данные отсутствуют	данные отсутствуют	1	1,10	Пластик	-	-	-	0	-	-	существующая	Нет
14263	Становлянский муниципальный округ	с. Становое	Московская	71	-	52.755999	38.321335	ЮЛ	Администрация Становлянского муниципального округа Липецкой области	4814001280	1034800040330	ООО "ТЭКО-Сервис"	6829005315	16-0017-14	-	данные отсутствуют	данные отсутствуют	данные отсутствуют	1	0,75	Металл	-	-	-	0	-	-	существующая	Нет
14264	Становлянский муниципальный округ	с. Становое	Московская	73	-	52.755739	38.321869	ЮЛ	Администрация Становлянского муниципального округа Липецкой области	4814001280	1034800040330	ООО "ТЭКО-Сервис"	6829005315	16-0018-14	-	данные отсутствуют	данные отсутствуют	данные отсутствуют	2	1,10	Пластик	-	-	-	0	-	-	существующая	Нет
14265	Становлянский муниципальный округ	с. Становое	Московская	79	-	52.752604	38.321259	ЮЛ	Администрация Становлянского муниципального округа Липецкой области	4814001280	1034800040330	ООО "ТЭКО-Сервис"	6829005315	16-0019-14	-	данные отсутствуют	данные отсутствуют	данные отсутствуют	1	0,75	Металл	-	-	-	0	-	-	существующая	Нет
14266	Становлянский муниципальный округ	с. Становое	Московская	77	-	52.751007	38.321043	ЮЛ	Администрация Становлянского муниципального округа Липецкой области	4814001280	1034800040330	ООО "ТЭКО-Сервис"	6829005315	16-0020-14	-	данные отсутствуют	данные отсутствуют	данные отсутствуют	1	0,75	Металл	-	-	-	0	-	-	существующая	Нет
14267	Становлянский муниципальный округ	с. Становое	Московская	81	-	52.749363	38.320256	ЮЛ	Администрация Становлянского муниципального округа Липецкой области	4814001280	1034800040330	ООО "ТЭКО-Сервис"	6829005315	16-0021-14	-	данные отсутствуют	данные отсутствуют	данные отсутствуют	1	0,75	Металл	-	-	-	0	-	-	существующая	Нет
14268	Становлянский муниципальный округ	с. Становое	Московская	93	-	52.750001	38.320423	ЮЛ	Администрация Становлянского муниципального округа Липецкой области	4814001280	1034800040330	ООО "ТЭКО-Сервис"	6829005315	16-0022-14	-	данные отсутствуют	данные отсутствуют	данные отсутствуют	1	0,75	Металл	-	-	-	0	-	-	существующая	Нет
14269	Становлянский муниципальный округ	с. Становое	Московская	99	-	52.746899	38.320165	ЮЛ	Администрация Становлянского муниципального округа Липецкой области	4814001280	1034800040330	ООО "ТЭКО-Сервис"	6829005315	16-0023-14	-	данные отсутствуют	данные отсутствуют	данные отсутствуют	1	0,75	Металл	-	-	-	0	-	-	существующая	Нет
14270	Становлянский муниципальный округ	с. Становое	Московская	116	-	52.752315	38.320333	ЮЛ	Администрация Становлянского муниципального округа Липецкой области	4814001280	1034800040330	ООО "ТЭКО-Сервис"	6829005315	16-0024-14	-	данные отсутствуют	данные отсутствуют	данные отсутствуют	1	0,75	Металл	-	-	-	0	-	-	существующая	Нет
14271	Становлянский муниципальный округ	с. Становое	Московская	127	-	52.745375	38.319805	ЮЛ	Администрация Становлянского муниципального округа Липецкой области	4814001280	1034800040330	ООО "ТЭКО-Сервис"	6829005315	16-0025-14	-	данные отсутствуют	данные отсутствуют	данные отсутствуют	4	1,10	Пластик	-	-	-	0	-	-	существующая	Нет
14272	Становлянский муниципальный округ	с. Становое	Московская	140	-	52.744431	38.319548	ЮЛ	Администрация Становлянского муниципального округа Липецкой области	4814001280	1034800040330	ООО "ТЭКО-Сервис"	6829005315	16-0027-14	-	данные отсутствуют	данные отсутствуют	данные отсутствуют	1	1,10	Пластик	-	-	-	0	-	-	существующая	Нет
14273	Становлянский муниципальный округ	с. Становое	Московская	143	-	52.743975	38.319435	ЮЛ	Администрация Становлянского муниципального округа Липецкой области	4814001280	1034800040330	ООО "ТЭКО-Сервис"	6829005315	16-0028-14	-	данные отсутствуют	данные отсутствуют	данные отсутствуют	1	1,10	Пластик	-	-	-	0	-	-	существующая	Нет
14274	Становлянский муниципальный округ	с. Становое	Кутузова	1	-	52.742754	38.319151	ЮЛ	Администрация Становлянского муниципального округа Липецкой области	4814001280	1034800040330	ООО "ТЭКО-Сервис"	6829005315	16-0029-14	-	данные отсутствуют	данные отсутствуют	данные отсутствуют	1	1,10	Пластик	-	-	-	0	-	-	существующая	Нет
14275	Становлянский муниципальный округ	с. Становое	Тимирязева	2	-	52.742133	38.318947	ЮЛ	Администрация Становлянского муниципального округа Липецкой области	4814001280	1034800040330	ООО "ТЭКО-Сервис"	6829005315	16-0030-14	-	данные отсутствуют	данные отсутствуют	данные отсутствуют	1	1,10	Пластик	-	-	-	0	-	-	существующая	Нет
14276	Становлянский муниципальный округ	с. Становое	Тимирязева	6	-	52.7425	38.319065	ЮЛ	Администрация Становлянского муниципального округа Липецкой области	4814001280	1034800040330	ООО "ТЭКО-Сервис"	6829005315	16-0031-14	-	данные отсутствуют	данные отсутствуют	данные отсутствуют	1	1,10	Пластик	-	-	-	0	-	-	существующая	Нет
14277	Становлянский муниципальный округ	с. Становое	Тимирязева	11	-	52.741194	38.318191	ЮЛ	Администрация Становлянского муниципального округа Липецкой области	4814001280	1034800040330	ООО "ТЭКО-Сервис"	6829005315	16-0032-14	-	данные отсутствуют	данные отсутствуют	данные отсутствуют	1	1,10	Пластик	-	-	-	0	-	-	существующая	Нет
14278	Становлянский муниципальный округ	с. Становое	Тимирязева	18	-	52.739104	38.317869	ЮЛ	Администрация Становлянского муниципального округа Липецкой области	4814001280	1034800040330	ООО "ТЭКО-Сервис"	6829005315	16-0033-14	-	данные отсутствуют	данные отсутствуют	данные отсутствуют	1	1,10	Пластик	-	-	-	0	-	-	существующая	Нет
14279	Становлянский муниципальный округ	с. Становое	Тимирязева	24	-	52.738583	38.317988	ЮЛ	Администрация Становлянского муниципального округа Липецкой области	4814001280	1034800040330	ООО "ТЭКО-Сервис"	6829005315	16-0034-14	-	данные отсутствуют	данные отсутствуют	данные отсутствуют	1	1,10	Пластик	-	-	-	0	-	-	существующая	Нет
14280	Становлянский муниципальный округ	с. Становое	Тимирязева	40	-	52.736612	38.318856	ЮЛ	Администрация Становлянского муниципального округа Липецкой области	4814001280	1034800040330	ООО "ТЭКО-Сервис"	6829005315	16-0035-14	-	данные отсутствуют	данные отсутствуют	данные отсутствуют	1	1,10	Пластик	-	-	-	0	-	-	существующая	Нет
14281	Становлянский муниципальный округ	с. Становое	Привокзальная	1	-	52.734351	38.318814	ЮЛ	Администрация Становлянского муниципального округа Липецкой области	4814001280	1034800040330	ООО "ТЭКО-Сервис"	6829005315	16-0036-14	-	данные отсутствуют	данные отсутствуют	данные отсутствуют	3	1,10	Пластик	-	-	-	0	-	-	существующая	Нет
14282	Становлянский муниципальный округ	с. Становое	Привокзальная	2	-	52.731816	38.320997	ЮЛ	Администрация Становлянского муниципального округа Липецкой области	4814001280	1034800040330	ООО "ТЭКО-Сервис"	6829005315	16-0037-14	-	данные отсутствуют	данные отсутствуют	данные отсутствуют	1	0,75	Металл	-	-	-	0	-	-	существующая	Нет
14283	Становлянский муниципальный округ	с. Становое	Привокзальная	12	-	52.730778	38.321312	ЮЛ	Администрация Становлянского муниципального округа Липецкой области	4814001280	1034800040330	ООО "ТЭКО-Сервис"	6829005315	16-0038-14	-	данные отсутствуют	данные отсутствуют	данные отсутствуют	1	1,10	Пластик	-	-	-	0	-	-	существующая	Нет
14284	Становлянский муниципальный округ	с. Становое	Привокзальная	11	-	52.729294	38.322009	ЮЛ	Администрация Становлянского муниципального округа Липецкой области	4814001280	1034800040330	ООО "ТЭКО-Сервис"	6829005315	16-0039-14	-	данные отсутствуют	данные отсутствуют	данные отсутствуют	1	1,10	Пластик	-	-	-	0	-	-	существующая	Нет

Приложение 1 к приказу управления экологии и природных ресурсов Липецкой области
«Приложение А6. Реестр контейнерных площадок (по данным ОМС)

№ п/п	Данные о нахождении мест (площадок) накопления твердых коммунальных отходов							Данные о собственниках мест (площадок) накопления твердых коммунальных отходов				Организация (ИП), оказывающая услуги по сбору и транспортированию ТКО		Данные о технических характеристиках мест (площадок) накопления твердых коммунальных отходов					Контейнеры для несортированных отходов			Контейнеры для утилизируемых отходов (раздельный сбор)			Контейнеры для сбора крупногабаритных отходов			Статус (существующая/планируемая)	Совместное использование с другими МКД
	Муниципальное образование	Населенный пункт	Улица	Дом	Корпус/Строение	Широта	Долгота	Организационно-правовая форма балансодержателя (юридическое лицо - ЮЛ; индивидуальный предприниматель - ИП; физическое лицо - ФЛ)	для ЮЛ - Полное наименование организации для ИП - Фамилия, Имя, Отчество для ФЛ - Фамилия, Имя, Отчество	ИНН	ОГРН	Наименование	ИНН	Номер контейнерной площадки	Площадь, кв.м.	Тип подстилающей поверхности	Вид площадки	Материал ограждения	Кол-во	Емкость (отдельного контейнера)	Материал контейнера	Кол-во	Емкость (отдельного контейнера)	Материал контейнера	Кол-во	Емкость (отдельного контейнера) м3	Материал контейнера		
14285	Становлянский муниципальный округ	с. Становое	Привокзальная	18	-	52.75878	38.320763	ЮЛ	Администрация Становлянского муниципального округа Липецкой области	4814001280	1034800040330	ООО "ТЭКО-Сервис"	6829005315	16-0040-14	-	данные отсутствуют	данные отсутствуют	данные отсутствуют	1	1,10	Пластик	-	-	-	0	-	-	существующая	Нет
14286	Становлянский муниципальный округ	с. Становое	Привокзальная	17	-	52.758024	38.319199	ЮЛ	Администрация Становлянского муниципального округа Липецкой области	4814001280	1034800040330	ООО "ТЭКО-Сервис"	6829005315	16-0041-14	-	данные отсутствуют	данные отсутствуют	данные отсутствуют	1	1,10	Пластик	-	-	-	0	-	-	существующая	Нет
14287	Становлянский муниципальный округ	с. Становое	Механизаторов	18	-	52.757656	38.318363	ЮЛ	Администрация Становлянского муниципального округа Липецкой области	4814001280	1034800040330	ООО "ТЭКО-Сервис"	6829005315	16-0042-14	-	данные отсутствуют	данные отсутствуют	данные отсутствуют	3	1,10	Пластик	-	-	-	0	-	-	существующая	Нет
14288	Становлянский муниципальный округ	с. Становое	Механизаторов	20	-	52.754995	38.315171	ЮЛ	Администрация Становлянского муниципального округа Липецкой области	4814001280	1034800040330	ООО "ТЭКО-Сервис"	6829005315	16-0043-14	-	данные отсутствуют	данные отсутствуют	данные отсутствуют	3	1,10	Пластик	-	-	-	0	-	-	существующая	Нет
14289	Становлянский муниципальный округ	с. Становое	Новая	1	-	52.756934	38.318025	ЮЛ	Администрация Становлянского муниципального округа Липецкой области	4814001280	1034800040330	ООО "ТЭКО-Сервис"	6829005315	16-0044-14	-	данные отсутствуют	данные отсутствуют	данные отсутствуют	4	1,10	Пластик	-	-	-	0	-	-	существующая	Нет
14290	Становлянский муниципальный округ	с. Становое	Пролетарская	21	-	52.755838	38.317628	ЮЛ	Администрация Становлянского муниципального округа Липецкой области	4814001280	1034800040330	ООО "ТЭКО-Сервис"	6829005315	16-0045-14	-	данные отсутствуют	данные отсутствуют	данные отсутствуют	2	1,10	Пластик	-	-	-	0	-	-	существующая	Нет
14291	Становлянский муниципальный округ	с. Становое	Новая	2	а	52.757596	38.318293	ЮЛ	Администрация Становлянского муниципального округа Липецкой области	4814001280	1034800040330	ООО "ТЭКО-Сервис"	6829005315	16-0046-14	-	данные отсутствуют	данные отсутствуют	данные отсутствуют	1	1,10	Пластик	-	-	-	0	-	-	существующая	Нет
14292	Становлянский муниципальный округ	с. Становое	Новая	4	-	52.752313	38.319808	ЮЛ	Администрация Становлянского муниципального округа Липецкой области	4814001280	1034800040330	ООО "ТЭКО-Сервис"	6829005315	16-0047-14	-	данные отсутствуют	данные отсутствуют	данные отсутствуют	1	1,10	Пластик	-	-	-	0	-	-	существующая	Нет
14293	Становлянский муниципальный округ	с. Становое	Новая	31	-	52.754944	38.317276	ЮЛ	Администрация Становлянского муниципального округа Липецкой области	4814001280	1034800040330	ООО "ТЭКО-Сервис"	6829005315	16-0048-14	-	данные отсутствуют	данные отсутствуют	данные отсутствуют	2	1,10	Пластик	-	-	-	0	-	-	существующая	Нет
14294	Становлянский муниципальный округ	с. Становое	Пролетарская	8	-	52.753876	38.317751	ЮЛ	Администрация Становлянского муниципального округа Липецкой области	4814001280	1034800040330	ООО "ТЭКО-Сервис"	6829005315	16-0049-14	-	данные отсутствуют	данные отсутствуют	данные отсутствуют	2	1,10	Пластик	-	-	-	0	-	-	существующая	Нет
14295	Становлянский муниципальный округ	с. Становое	Пролетарская	16	-	52.753064	38.317365	ЮЛ	Администрация Становлянского муниципального округа Липецкой области	4814001280	1034800040330	ООО "ТЭКО-Сервис"	6829005315	16-0050-14	-	данные отсутствуют	данные отсутствуют	данные отсутствуют	2	1,10	Пластик	-	-	-	0	-	-	существующая	Нет
14296	Становлянский муниципальный округ	с. Становое	Прудовая	18	-	52.753554	38.31622	ЮЛ	Администрация Становлянского муниципального округа Липецкой области	4814001280	1034800040330	ООО "ТЭКО-Сервис"	6829005315	16-0051-14	-	данные отсутствуют	данные отсутствуют	данные отсутствуют	1	1,10	Пластик	-	-	-	0	-	-	существующая	Нет
14297	Становлянский муниципальный округ	с. Становое	Ленинградская	2	-	52.7548	38.317262	ЮЛ	Администрация Становлянского муниципального округа Липецкой области	4814001280	1034800040330	ООО "ТЭКО-Сервис"	6829005315	16-0052-14	-	данные отсутствуют	данные отсутствуют	данные отсутствуют	1	1,10	Пластик	-	-	-	0	-	-	существующая	Нет
14298	Становлянский муниципальный округ	с. Становое	Ленинградская	8	-	52.752249	38.313982	ЮЛ	Администрация Становлянского муниципального округа Липецкой области	4814001280	1034800040330	ООО "ТЭКО-Сервис"	6829005315	16-0053-14	-	данные отсутствуют	данные отсутствуют	данные отсутствуют	1	1,10	Пластик	-	-	-	0	-	-	существующая	Нет
14299	Становлянский муниципальный округ	с. Становое	Ленинградская	12	-	52.751539	38.313671	ЮЛ	Администрация Становлянского муниципального округа Липецкой области	4814001280	1034800040330	ООО "ТЭКО-Сервис"	6829005315	16-0054-14	-	данные отсутствуют	данные отсутствуют	данные отсутствуют	1	1,10	Пластик	-	-	-	0	-	-	существующая	Нет
14300	Становлянский муниципальный округ	с. Становое	Ленинградская	40	-	52.73488	38.322065	ЮЛ	Администрация Становлянского муниципального округа Липецкой области	4814001280	1034800040330	ООО "ТЭКО-Сервис"	6829005315	16-0055-14	-	данные отсутствуют	данные отсутствуют	данные отсутствуют	1	1,10	Пластик	-	-	-	0	-	-	существующая	Нет
14301	Становлянский муниципальный округ	с. Становое	Ленинградская	33	-	52.733191	38.323964	ЮЛ	Администрация Становлянского муниципального округа Липецкой области	4814001280	1034800040330	ООО "ТЭКО-Сервис"	6829005315	16-0056-14	-	данные отсутствуют	данные отсутствуют	данные отсутствуют	1	1,10	Пластик	-	-	-	0	-	-	существующая	Нет
14302	Становлянский муниципальный округ	с. Становое	Малый переулок	3	-	52.734959	38.324329	ЮЛ	Администрация Становлянского муниципального округа Липецкой области	4814001280	1034800040330	ООО "ТЭКО-Сервис"	6829005315	16-0057-14	-	данные отсутствуют	данные отсутствуют	данные отсутствуют	1	1,10	Пластик	-	-	-	0	-	-	существующая	Нет
14303	Становлянский муниципальный округ	с. Становое	Малый переулок	4	-	52.735088	38.325467	ЮЛ	Администрация Становлянского муниципального округа Липецкой области	4814001280	1034800040330	ООО "ТЭКО-Сервис"	6829005315	16-0058-14	-	данные отсутствуют	данные отсутствуют	данные отсутствуют	1	1,10	Пластик	-	-	-	0	-	-	существующая	Нет
14304	Становлянский муниципальный округ	с. Становое	Малый переулок	8	-	52.735409	38.328984	ЮЛ	Администрация Становлянского муниципального округа Липецкой области	4814001280	1034800040330	ООО "ТЭКО-Сервис"	6829005315	16-0060-14	-	данные отсутствуют	данные отсутствуют	данные отсутствуют	1	1,10	Пластик	-	-	-	0	-	-	существующая	Нет
14305	Становлянский муниципальный округ	с. Становое	Молодежная	2	-	52.731977	38.324599	ЮЛ	Администрация Становлянского муниципального округа Липецкой области	4814001280	1034800040330	ООО "ТЭКО-Сервис"	6829005315	16-0061-14	-	данные отсутствуют	данные отсутствуют	данные отсутствуют	3	1,10	Пластик	-	-	-	0	-	-	существующая	Нет
14306	Становлянский муниципальный округ	с. Становое	Молодежная	12	-	52.732508	38.327052	ЮЛ	Администрация Становлянского муниципального округа Липецкой области	4814001280	1034800040330	ООО "ТЭКО-Сервис"	6829005315	16-0062-14	-	данные отсутствуют	данные отсутствуют	данные отсутствуют	1	1,10	Пластик	-	-	-	0	-	-	существующая	Нет
14307	Становлянский муниципальный округ	с. Становое	Молодежная	14	-	52.73958	38.332866	ЮЛ	Администрация Становлянского муниципального округа Липецкой области	4814001280	1034800040330	ООО "ТЭКО-Сервис"	6829005315	16-0063-14	-	данные отсутствуют	данные отсутствуют	данные отсутствуют	1	1,10	Пластик	-	-	-	0	-	-	существующая	Нет

Приложение 1 к приказу управления экологии и природных ресурсов Липецкой области
«Приложение А6. Реестр контейнерных площадок (по данным ОМС)

№ п/п	Данные о нахождении мест (площадок) накопления твердых коммунальных отходов							Данные о собственниках мест (площадок) накопления твердых коммунальных отходов				Организация (ИП), оказывающая услуги по сбору и транспортированию ТКО		Данные о технических характеристиках мест (площадок) накопления твердых коммунальных отходов					Контейнеры для несортированных отходов			Контейнеры для утилизируемых отходов (раздельный сбор)			Контейнеры для сбора крупногабаритных отходов			Статус (существующая/планируемая)	Совместное использование с другими МКД
	Муниципальное образование	Населенный пункт	Улица	Дом	Корпус/Строение	Широта	Долгота	Организационно-правовая форма балансодержателя (юридическое лицо - ЮЛ; индивидуальный предприниматель - ИП; физическое лицо - ФЛ)	для ЮЛ - Полное наименование организации для ИП - Фамилия, Имя, Отчество для ФЛ - Фамилия, Имя, Отчество	ИНН	ОГРН	Наименование	ИНН	Номер контейнерной площадки	Площадь, кв.м.	Тип подстилающей поверхности	Вид площадки	Материал ограждения	Кол-во	Емкость (отдельного контейнера)	Материал контейнера	Кол-во	Емкость (отдельного контейнера)	Материал контейнера	Кол-во	Емкость (отдельного контейнера) м3	Материал контейнера		
14308	Становлянский муниципальный округ	с. Становое	Молодежная	21	-	52.738805	38.332295	ЮЛ	Администрация Становлянского муниципального округа Липецкой области	4814001280	1034800040330	ООО "ТЭКО-Сервис"	6829005315	16-0064-14	-	данные отсутствуют	данные отсутствуют	данные отсутствуют	2	1,10	Пластик	-	-	-	0	-	-	существующая	Нет
14309	Становлянский муниципальный округ	с. Становое	Трудовая	1	-	52.737791	38.331467	ЮЛ	Администрация Становлянского муниципального округа Липецкой области	4814001280	1034800040330	ООО "ТЭКО-Сервис"	6829005315	16-0065-14	-	данные отсутствуют	данные отсутствуют	данные отсутствуют	2	1,10	Пластик	-	-	-	0	-	-	существующая	Нет
14310	Становлянский муниципальный округ	с. Становое	Луговая	5	-	52.732376	38.329677	ЮЛ	Администрация Становлянского муниципального округа Липецкой области	4814001280	1034800040330	ООО "ТЭКО-Сервис"	6829005315	16-0066-14	-	данные отсутствуют	данные отсутствуют	данные отсутствуют	3	1,10	Пластик	-	-	-	0	-	-	существующая	Нет
14311	Становлянский муниципальный округ	с. Становое	Октябрьская	1	-	52.732376	38.330193	ЮЛ	Администрация Становлянского муниципального округа Липецкой области	4814001280	1034800040330	ООО "ТЭКО-Сервис"	6829005315	16-0067-14	-	данные отсутствуют	данные отсутствуют	данные отсутствуют	2	1,10	Пластик	-	-	-	0	-	-	существующая	Нет
14312	Становлянский муниципальный округ	с. Становое	Октябрьская	3	-	52.738287	38.324314	ЮЛ	Администрация Становлянского муниципального округа Липецкой области	4814001280	1034800040330	ООО "ТЭКО-Сервис"	6829005315	16-0068-14	-	данные отсутствуют	данные отсутствуют	данные отсутствуют	1	0,75	Металл	-	-	-	0	-	-	существующая	Нет
14313	Становлянский муниципальный округ	с. Становое	Октябрьская	5	-	52.73625	38.322566	ЮЛ	Администрация Становлянского муниципального округа Липецкой области	4814001280	1034800040330	ООО "ТЭКО-Сервис"	6829005315	16-0069-14	-	данные отсутствуют	данные отсутствуют	данные отсутствуют	1	0,75	Металл	-	-	-	0	-	-	существующая	Нет
14314	Становлянский муниципальный округ	с. Становое	Октябрьская	6	-	52.737234	38.323093	ЮЛ	Администрация Становлянского муниципального округа Липецкой области	4814001280	1034800040330	ООО "ТЭКО-Сервис"	6829005315	16-0070-14	-	данные отсутствуют	данные отсутствуют	данные отсутствуют	1	0,75	Металл	-	-	-	0	-	-	существующая	Нет
14315	Становлянский муниципальный округ	с. Становое	Октябрьская	11	-	52.738345	38.324505	ЮЛ	Администрация Становлянского муниципального округа Липецкой области	4814001280	1034800040330	ООО "ТЭКО-Сервис"	6829005315	16-0071-14	-	данные отсутствуют	данные отсутствуют	данные отсутствуют	2	0,75	Металл	-	-	-	0	-	-	существующая	Нет
14316	Становлянский муниципальный округ	с. Становое	Октябрьская	15	-	52.747175	38.321748	ЮЛ	Администрация Становлянского муниципального округа Липецкой области	4814001280	1034800040330	ООО "ТЭКО-Сервис"	6829005315	16-0072-14	-	данные отсутствуют	данные отсутствуют	данные отсутствуют	2	1,10	Пластик	-	-	-	0	-	-	существующая	Нет
14317	Становлянский муниципальный округ	с. Становое	Октябрьская	18	-	52.745092	38.321833	ЮЛ	Администрация Становлянского муниципального округа Липецкой области	4814001280	1034800040330	ООО "ТЭКО-Сервис"	6829005315	16-0073-14	-	данные отсутствуют	данные отсутствуют	данные отсутствуют	2	0,75	Металл	-	-	-	0	-	-	существующая	Нет
14318	Становлянский муниципальный округ	с. Становое	Строителей	16	-	52.742826	38.321613	ЮЛ	Администрация Становлянского муниципального округа Липецкой области	4814001280	1034800040330	ООО "ТЭКО-Сервис"	6829005315	16-0075-14	-	данные отсутствуют	данные отсутствуют	данные отсутствуют	1	1,10	Пластик	-	-	-	0	-	-	существующая	Нет
14319	Становлянский муниципальный округ	с. Становое	Строителей	30	-	52.748397	38.325709	ЮЛ	Администрация Становлянского муниципального округа Липецкой области	4814001280	1034800040330	ООО "ТЭКО-Сервис"	6829005315	16-0076-14	-	данные отсутствуют	данные отсутствуют	данные отсутствуют	1	1,10	Пластик	-	-	-	0	-	-	существующая	Нет
14320	Становлянский муниципальный округ	с. Становое	Строителей	9	-	52.74854	38.323915	ЮЛ	Администрация Становлянского муниципального округа Липецкой области	4814001280	1034800040330	ООО "ТЭКО-Сервис"	6829005315	16-0077-14	-	данные отсутствуют	данные отсутствуют	данные отсутствуют	1	1,10	Пластик	-	-	-	0	-	-	существующая	Нет
14321	Становлянский муниципальный округ	с. Становое	Строителей	18	-	52.762012	38.331724	ЮЛ	Администрация Становлянского муниципального округа Липецкой области	4814001280	1034800040330	ООО "ТЭКО-Сервис"	6829005315	16-0078-14	-	данные отсутствуют	данные отсутствуют	данные отсутствуют	1	1,10	Пластик	-	-	-	0	-	-	существующая	Нет
14322	Становлянский муниципальный округ	с. Становое	Площинская	4	-	52.762526	38.33107	ЮЛ	Администрация Становлянского муниципального округа Липецкой области	4814001280	1034800040330	ООО "ТЭКО-Сервис"	6829005315	16-0079-14	-	данные отсутствуют	данные отсутствуют	данные отсутствуют	1	1,10	Пластик	-	-	-	0	-	-	существующая	Нет
14323	Становлянский муниципальный округ	с. Становое	Площинская	14	-	52.762793	38.330694	ЮЛ	Администрация Становлянского муниципального округа Липецкой области	4814001280	1034800040330	ООО "ТЭКО-Сервис"	6829005315	16-0080-14	-	данные отсутствуют	данные отсутствуют	данные отсутствуют	1	0,75	Металл	-	-	-	0	-	-	существующая	Нет
14324	Становлянский муниципальный округ	с. Становое	Площинская	18	-	52.76304	38.330485	ЮЛ	Администрация Становлянского муниципального округа Липецкой области	4814001280	1034800040330	ООО "ТЭКО-Сервис"	6829005315	16-0081-14	-	данные отсутствуют	данные отсутствуют	данные отсутствуют	1	1,10	Пластик	-	-	-	0	-	-	существующая	Нет
14325	Становлянский муниципальный округ	с. Становое	Первомайская	14	-	52.763544	38.329906	ЮЛ	Администрация Становлянского муниципального округа Липецкой области	4814001280	1034800040330	ООО "ТЭКО-Сервис"	6829005315	16-0082-14	-	данные отсутствуют	данные отсутствуют	данные отсутствуют	1	1,10	Пластик	-	-	-	0	-	-	существующая	Нет
14326	Становлянский муниципальный округ	с. Становое	Первомайская	23	-	52.764224	38.329069	ЮЛ	Администрация Становлянского муниципального округа Липецкой области	4814001280	1034800040330	ООО "ТЭКО-Сервис"	6829005315	16-0089-14	-	данные отсутствуют	данные отсутствуют	данные отсутствуют	1	0,75	Металл	-	-	-	0	-	-	существующая	Нет
14327	Становлянский муниципальный округ	с. Становое	Первомайская	26	-	52.76427	38.329214	ЮЛ	Администрация Становлянского муниципального округа Липецкой области	4814001280	1034800040330	ООО "ТЭКО-Сервис"	6829005315	16-0090-14	-	данные отсутствуют	данные отсутствуют	данные отсутствуют	1	0,75	Металл	-	-	-	0	-	-	существующая	Нет
14328	Становлянский муниципальный округ	с. Становое	Первомайская	28	-	52.765601	38.335499	ЮЛ	Администрация Становлянского муниципального округа Липецкой области	4814001280	1034800040330	ООО "ТЭКО-Сервис"	6829005315	16-0085-14	-	данные отсутствуют	данные отсутствуют	данные отсутствуют	1	1,10	Пластик	-	-	-	0	-	-	существующая	Нет
14329	Становлянский муниципальный округ	с. Становое	Первомайская	13	-	52.767937	38.334341	ЮЛ	Администрация Становлянского муниципального округа Липецкой области	4814001280	1034800040330	ООО "ТЭКО-Сервис"	6829005315	16-0086-14	-	данные отсутствуют	данные отсутствуют	данные отсутствуют	1	1,10	Пластик	-	-	-	0	-	-	существующая	Нет
14330	Становлянский муниципальный округ	с. Становое	Первомайская	34	-	52.769018	38.337648	ЮЛ	Администрация Становлянского муниципального округа Липецкой области	4814001280	1034800040330	ООО "ТЭКО-Сервис"	6829005315	16-0087-14	-	данные отсутствуют	данные отсутствуют	данные отсутствуют	1	1,10	Пластик	-	-	-	0	-	-	существующая	Нет

Приложение 1 к приказу управления экологии и природных ресурсов Липецкой области
«Приложение А6. Реестр контейнерных площадок (по данным ОМС)

№ п/п	Данные о нахождении мест (площадок) накопления твердых коммунальных отходов							Данные о собственниках мест (площадок) накопления твердых коммунальных отходов				Организация (ИП), оказывающая услуги по сбору и транспортированию ТКО		Данные о технических характеристиках мест (площадок) накопления твердых коммунальных отходов					Контейнеры для несортированных отходов			Контейнеры для утилизируемых отходов (раздельный сбор)			Контейнеры для сбора крупногабаритных отходов			Статус (существующая/планируемая)	Совместное использование с другими МКД
	Муниципальное образование	Населенный пункт	Улица	Дом	Корпус/Строение	Широта	Долгота	Организационно-правовая форма балансодержателя (юридическое лицо - ЮЛ; индивидуальный предприниматель - ИП; физическое лицо - ФЛ)	для ЮЛ - Полное наименование организации для ИП - Фамилия, Имя, Отчество для ФЛ - Фамилия, Имя, Отчество	ИНН	ОГРН	Наименование	ИНН	Номер контейнерной площадки	Площадь, кв.м.	Тип подстилающей поверхности	Вид площадки	Материал ограждения	Кол-во	Емкость (отдельного контейнера)	Материал контейнера	Кол-во	Емкость (отдельного контейнера)	Материал контейнера	Кол-во	Емкость (отдельного контейнера) м3	Материал контейнера		
14331	Становлянский муниципальный округ	с. Становое	Первомайская	38	-	52.767056	38.335416	ЮЛ	Администрация Становлянского муниципального округа Липецкой области	4814001280	1034800040330	ООО "ТЭКО-Сервис"	6829005315	16-0088-14	-	данные отсутствуют	данные отсутствуют	данные отсутствуют	1	0,75	Металл	-	-	-	0	-	-	существующая	Нет
14332	Становлянский муниципальный округ	с. Становое	9 Мая	2	-	52.768512	38.341124	ЮЛ	Администрация Становлянского муниципального округа Липецкой области	4814001280	1034800040330	ООО "ТЭКО-Сервис"	6829005315	16-0091-14	-	данные отсутствуют	данные отсутствуют	данные отсутствуют	2	1,10	Пластик	-	-	-	0	-	-	существующая	Нет
14333	Становлянский муниципальный округ	с. Становое	9 Мая	26	-	52.768905	38.34269	ЮЛ	Администрация Становлянского муниципального округа Липецкой области	4814001280	1034800040330	ООО "ТЭКО-Сервис"	6829005315	16-0092-14	-	данные отсутствуют	данные отсутствуют	данные отсутствуют	1	1,10	Пластик	-	-	-	0	-	-	существующая	Нет
14334	Становлянский муниципальный округ	с. Становое	9 Мая	36	-	52.766262	38.339669	ЮЛ	Администрация Становлянского муниципального округа Липецкой области	4814001280	1034800040330	ООО "ТЭКО-Сервис"	6829005315	16-0093-14	-	данные отсутствуют	данные отсутствуют	данные отсутствуют	1	1,10	Пластик	-	-	-	0	-	-	существующая	Нет
14335	Становлянский муниципальный округ	с. Становое	9 Мая	44	-	52.765549	38.339283	ЮЛ	Администрация Становлянского муниципального округа Липецкой области	4814001280	1034800040330	ООО "ТЭКО-Сервис"	6829005315	16-0094-14	-	данные отсутствуют	данные отсутствуют	данные отсутствуют	1	1,10	Пластик	-	-	-	0	-	-	существующая	Нет
14336	Становлянский муниципальный округ	с. Становое	9 Мая	96	-	52.766655	38.340774	ЮЛ	Администрация Становлянского муниципального округа Липецкой области	4814001280	1034800040330	ООО "ТЭКО-Сервис"	6829005315	16-0095-14	-	данные отсутствуют	данные отсутствуют	данные отсутствуют	2	1,10	Пластик	-	-	-	0	-	-	существующая	Нет
14337	Становлянский муниципальный округ	с. Становое	9 Мая	105	-	52.76668	38.340792	ЮЛ	Администрация Становлянского муниципального округа Липецкой области	4814001280	1034800040330	ООО "ТЭКО-Сервис"	6829005315	16-0096-14	-	данные отсутствуют	данные отсутствуют	данные отсутствуют	4	1,10	Пластик	-	-	-	0	-	-	существующая	Нет
14338	Становлянский муниципальный округ	с. Становое	9 Мая	125	-	52.767954	38.343748	ЮЛ	Администрация Становлянского муниципального округа Липецкой области	4814001280	1034800040330	ООО "ТЭКО-Сервис"	6829005315	16-0097-14	-	данные отсутствуют	данные отсутствуют	данные отсутствуют	1	1,10	Пластик	-	-	-	0	-	-	существующая	Нет
14339	Становлянский муниципальный округ	с. Становое	9 Мая	133	-	52.767168	38.341799	ЮЛ	Администрация Становлянского муниципального округа Липецкой области	4814001280	1034800040330	ООО "ТЭКО-Сервис"	6829005315	16-0098-14	-	данные отсутствуют	данные отсутствуют	данные отсутствуют	2	1,10	Пластик	-	-	-	0	-	-	существующая	Нет
14340	Становлянский муниципальный округ	с. Становое	Комсомольская	4	-	52.767416	38.342416	ЮЛ	Администрация Становлянского муниципального округа Липецкой области	4814001280	1034800040330	ООО "ТЭКО-Сервис"	6829005315	16-0099-14	-	данные отсутствуют	данные отсутствуют	данные отсутствуют	3	1,10	Пластик	-	-	-	0	-	-	существующая	Нет
14341	Становлянский муниципальный округ	с. Становое	Комсомольская	2	-	52.767992	38.343859	ЮЛ	Администрация Становлянского муниципального округа Липецкой области	4814001280	1034800040330	ООО "ТЭКО-Сервис"	6829005315	16-0100-14	-	данные отсутствуют	данные отсутствуют	данные отсутствуют	2	1,10	Пластик	-	-	-	0	-	-	существующая	Нет
14342	Становлянский муниципальный округ	с. Становое	Комсомольская	8	-	52.768935	38.345971	ЮЛ	Администрация Становлянского муниципального округа Липецкой области	4814001280	1034800040330	ООО "ТЭКО-Сервис"	6829005315	16-00101-14	-	данные отсутствуют	данные отсутствуют	данные отсутствуют	2	1,10	Пластик	-	-	-	0	-	-	существующая	Нет
14343	Становлянский муниципальный округ	с. Становое	Комсомольская	12	-	52.768106	38.353307	ЮЛ	Администрация Становлянского муниципального округа Липецкой области	4814001280	1034800040330	ООО "ТЭКО-Сервис"	6829005315	16-00102-14	-	данные отсутствуют	данные отсутствуют	данные отсутствуют	2	1,10	Пластик	-	-	-	0	-	-	существующая	Нет
14344	Становлянский муниципальный округ	с. Становое	Лермонтова	13	-	52.767964	38.351111	ЮЛ	Администрация Становлянского муниципального округа Липецкой области	4814001280	1034800040330	ООО "ТЭКО-Сервис"	6829005315	16-0103-14	-	данные отсутствуют	данные отсутствуют	данные отсутствуют	2	1,10	Пластик	-	-	-	0	-	-	существующая	Нет
14345	Становлянский муниципальный округ	с. Становое	Лермонтова	23	-	52.76762	38.350226	ЮЛ	Администрация Становлянского муниципального округа Липецкой области	4814001280	1034800040330	ООО "ТЭКО-Сервис"	6829005315	16-0104-14	-	данные отсутствуют	данные отсутствуют	данные отсутствуют	1	1,10	Пластик	-	-	-	0	-	-	существующая	Нет
14346	Становлянский муниципальный округ	с. Становое	Лермонтова	36	-	52.766805	38.348782	ЮЛ	Администрация Становлянского муниципального округа Липецкой области	4814001280	1034800040330	ООО "ТЭКО-Сервис"	6829005315	16-0105-14	-	данные отсутствуют	данные отсутствуют	данные отсутствуют	1	1,10	Пластик	-	-	-	0	-	-	существующая	Нет
14347	Становлянский муниципальный округ	с. Становое	Лермонтова	44	-	52.76837	38.354597	ЮЛ	Администрация Становлянского муниципального округа Липецкой области	4814001280	1034800040330	ООО "ТЭКО-Сервис"	6829005315	16-0106-14	-	данные отсутствуют	данные отсутствуют	данные отсутствуют	1	1,10	Пластик	-	-	-	0	-	-	существующая	Нет
14348	Становлянский муниципальный округ	с. Становое	Лермонтова	46	-	52.76966	38.359611	ЮЛ	Администрация Становлянского муниципального округа Липецкой области	4814001280	1034800040330	ООО "ТЭКО-Сервис"	6829005315	16-0107-14	-	данные отсутствуют	данные отсутствуют	данные отсутствуют	2	1,10	Пластик	-	-	-	0	-	-	существующая	Нет
14349	Становлянский муниципальный округ	с. Становое	переулок Спортивный	1	-	52.770344	38.364215	ЮЛ	Администрация Становлянского муниципального округа Липецкой области	4814001280	1034800040330	ООО "ТЭКО-Сервис"	6829005315	16-0108-15	-	данные отсутствуют	данные отсутствуют	данные отсутствуют	1	1,10	Пластик	-	-	-	0	-	-	существующая	Нет
14350	Становлянский муниципальный округ	с. Становое	переулок Спортивный	3	-	52.770808	38.366192	ЮЛ	Администрация Становлянского муниципального округа Липецкой области	4814001280	1034800040330	ООО "ТЭКО-Сервис"	6829005315	16-0109-14	-	данные отсутствуют	данные отсутствуют	данные отсутствуют	1	1,10	Пластик	-	-	-	0	-	-	существующая	Нет
14351	Становлянский муниципальный округ	с. Становое	переулок Спортивный	5	-	52.766137	38.355031	ЮЛ	Администрация Становлянского муниципального округа Липецкой области	4814001280	1034800040330	ООО "ТЭКО-Сервис"	6829005315	16-0110-14	-	данные отсутствуют	данные отсутствуют	данные отсутствуют	1	1,10	Пластик	-	-	-	0	-	-	существующая	Нет
14352	Становлянский муниципальный округ	с. Становое	переулок Спортивный	6	-	52.766219	38.354942	ЮЛ	Администрация Становлянского муниципального округа Липецкой области	4814001280	1034800040330	ООО "ТЭКО-Сервис"	6829005315	16-0111-14	-	данные отсутствуют	данные отсутствуют	данные отсутствуют	1	1,10	Пластик	-	-	-	0	-	-	существующая	Нет
14353	Становлянский муниципальный округ	с. Становое	50 лет Октября	30	-	52.764735	38.355281	ЮЛ	Администрация Становлянского муниципального округа Липецкой области	4814001280	1034800040330	ООО "ТЭКО-Сервис"	6829005315	16-0112-14	-	данные отсутствуют	данные отсутствуют	данные отсутствуют	1	1,10	Пластик	-	-	-	0	-	-	существующая	Нет

Приложение 1 к приказу управления экологии и природных ресурсов Липецкой области
«Приложение А6. Реестр контейнерных площадок (по данным ОМС)

№ п/п	Данные о нахождении мест (площадок) накопления твердых коммунальных отходов							Данные о собственниках мест (площадок) накопления твердых коммунальных отходов				Организация (ИП), оказывающая услуги по сбору и транспортированию ТКО		Данные о технических характеристиках мест (площадок) накопления твердых коммунальных отходов					Контейнеры для несортированных отходов			Контейнеры для утилизируемых отходов (раздельный сбор)			Контейнеры для сбора крупногабаритных отходов			Статус (существующая/планируемая)	Совместное использование с другими МКД
	Муниципальное образование	Населенный пункт	Улица	Дом	Корпус/Строение	Широта	Долгота	Организационно-правовая форма балансодержателя (юридическое лицо - ЮЛ; индивидуальный предприниматель - ИП; физическое лицо - ФЛ)	для ЮЛ - Полное наименование организации для ИП - Фамилия, Имя, Отчество для ФЛ - Фамилия, Имя, Отчество	ИНН	ОГРН	Наименование	ИНН	Номер контейнерной площадки	Площадь, кв.м.	Тип подстилающей поверхности	Вид площадки	Материал ограждения	Кол-во	Емкость (отдельного контейнера)	Материал контейнера	Кол-во	Емкость (отдельного контейнера)	Материал контейнера	Кол-во	Емкость (отдельного контейнера) м3	Материал контейнера		
14354	Становлянский муниципальный округ	с. Становое	50 лет Октября	7	-	52.762995	38.355902	ЮЛ	Администрация Становлянского муниципального округа Липецкой области	4814001280	1034800040330	ООО "ТЭКО-Сервис"	6829005315	16-0113-14	-	данные отсутствуют	данные отсутствуют	данные отсутствуют	2	1,10	Пластик	-	-	-	0	-	-	существующая	Нет
14355	Становлянский муниципальный округ	с. Становое	50 лет Октября	12	-	52.765375	38.353006	ЮЛ	Администрация Становлянского муниципального округа Липецкой области	4814001280	1034800040330	ООО "ТЭКО-Сервис"	6829005315	16-0114-14	-	данные отсутствуют	данные отсутствуют	данные отсутствуют	2	1,10	Пластик	-	-	-	0	-	-	существующая	Нет
14356	Становлянский муниципальный округ	с. Становое	Мира	1	-	52.766038	38.350856	ЮЛ	Администрация Становлянского муниципального округа Липецкой области	4814001280	1034800040330	ООО "ТЭКО-Сервис"	6829005315	16-0115-14	-	данные отсутствуют	данные отсутствуют	данные отсутствуют	2	1,10	Пластик	-	-	-	0	-	-	существующая	Нет
14357	Становлянский муниципальный округ	с. Становое	Мира	5	-	52.765603	38.350254	ЮЛ	Администрация Становлянского муниципального округа Липецкой области	4814001280	1034800040330	ООО "ТЭКО-Сервис"	6829005315	16-0116-14	-	данные отсутствуют	данные отсутствуют	данные отсутствуют	2	1,10	Пластик	-	-	-	0	-	-	существующая	Нет
14358	Становлянский муниципальный округ	с. Становое	Мира	6	-	52.766739	38.349158	ЮЛ	Администрация Становлянского муниципального округа Липецкой области	4814001280	1034800040330	ООО "ТЭКО-Сервис"	6829005315	16-0117-14	-	данные отсутствуют	данные отсутствуют	данные отсутствуют	1	1,10	Пластик	-	-	-	0	-	-	существующая	Нет
14359	Становлянский муниципальный округ	с. Становое	Мира	2	-	52.764136	38.346871	ЮЛ	Администрация Становлянского муниципального округа Липецкой области	4814001280	1034800040330	ООО "ТЭКО-Сервис"	6829005315	16-0118-14	-	данные отсутствуют	данные отсутствуют	данные отсутствуют	3	1,10	Пластик	-	-	-	0	-	-	существующая	Нет
14360	Становлянский муниципальный округ	с. Становое	Мира	4	-	52.765672	38.357867	ЮЛ	Администрация Становлянского муниципального округа Липецкой области	4814001280	1034800040330	ООО "ТЭКО-Сервис"	6829005315	16-0119-14	-	данные отсутствуют	данные отсутствуют	данные отсутствуют	1	1,10	Пластик	-	-	-	0	-	-	существующая	Нет
14361	Становлянский муниципальный округ	с. Становое	Советская	6	Б	52.765941	38.359403	ЮЛ	Администрация Становлянского муниципального округа Липецкой области	4814001280	1034800040330	ООО "ТЭКО-Сервис"	6829005315	16-0121-14	-	данные отсутствуют	данные отсутствуют	данные отсутствуют	1	1,10	Пластик	-	-	-	0	-	-	существующая	Нет
14362	Становлянский муниципальный округ	с. Становое	Советская	9	-	52.786305	38.36537	ЮЛ	Администрация Становлянского муниципального округа Липецкой области	4814001280	1034800040330	ООО "ТЭКО-Сервис"	6829005315	16-0122-14	-	данные отсутствуют	данные отсутствуют	данные отсутствуют	1	1,10	Пластик	-	-	-	0	-	-	существующая	Нет
14363	Становлянский муниципальный округ	с. Становое	Советская	14	-	52.761243	38.359084	ЮЛ	Администрация Становлянского муниципального округа Липецкой области	4814001280	1034800040330	ООО "ТЭКО-Сервис"	6829005315	16-0123-14	-	данные отсутствуют	данные отсутствуют	данные отсутствуют	1	1,10	Пластик	-	-	-	0	-	-	существующая	Нет
14364	Становлянский муниципальный округ	с. Становое	Советская	16	-	52.764418	38.361063	ЮЛ	Администрация Становлянского муниципального округа Липецкой области	4814001280	1034800040330	ООО "ТЭКО-Сервис"	6829005315	16-0124-14	-	данные отсутствуют	данные отсутствуют	данные отсутствуют	-	-	-	-	-	-	0	-	-	существующая	Нет
14365	Становлянский муниципальный округ	с. Становое	Советская	21	-	52.765555	38.361565	ЮЛ	Администрация Становлянского муниципального округа Липецкой области	4814001280	1034800040330	ООО "ТЭКО-Сервис"	6829005315	16-0125-14	-	данные отсутствуют	данные отсутствуют	данные отсутствуют	4	1,10	Пластик	-	-	-	0	-	-	существующая	Нет
14366	Становлянский муниципальный округ	с. Становое	Советская	37	-	52.764217	38.363442	ЮЛ	Администрация Становлянского муниципального округа Липецкой области	4814001280	1034800040330	ООО "ТЭКО-Сервис"	6829005315	16-0126-14	-	данные отсутствуют	данные отсутствуют	данные отсутствуют	3	1,10	Пластик	-	-	-	0	-	-	существующая	Нет
14367	Становлянский муниципальный округ	с. Становое	Советская	38	-	52.764485	38.363682	ЮЛ	Администрация Становлянского муниципального округа Липецкой области	4814001280	1034800040330	ООО "ТЭКО-Сервис"	6829005315	16-0127-14	-	данные отсутствуют	данные отсутствуют	данные отсутствуют	1	1,10	Пластик	-	-	-	0	-	-	существующая	Нет
14368	Тербунский муниципальный район	д. Ивановка	Центральная	58	-	52.070794	38.283116	ЮЛ	Администрация Тербунского муниципального района	4815000698	1024800720042	ООО "ТЭКО-Сервис"	6829005315	17-0019-01	3,00	Асфальт	открытая	без ограждения	2	0,75	Металл	-	-	-	0	-	-	существующая	Нет
14369	Становлянский муниципальный округ	с. Становое	Советская	41	-	52.76556	38.363936	ЮЛ	Администрация Становлянского муниципального округа Липецкой области	4814001280	1034800040330	ООО "ТЭКО-Сервис"	6829005315	16-0128-14	-	данные отсутствуют	данные отсутствуют	данные отсутствуют	1	1,10	Пластик	-	-	-	0	-	-	существующая	Нет
14370	Становлянский муниципальный округ	с. Становое	Советская	71	-	52.764194	38.364075	ЮЛ	Администрация Становлянского муниципального округа Липецкой области	4814001280	1034800040330	ООО "ТЭКО-Сервис"	6829005315	16-0129-14	-	данные отсутствуют	данные отсутствуют	данные отсутствуют	1	1,10	Пластик	-	-	-	0	-	-	существующая	Нет
14371	Становлянский муниципальный округ	с. Становое	Советская	87	-	52.764916	38.364434	ЮЛ	Администрация Становлянского муниципального округа Липецкой области	4814001280	1034800040330	ООО "ТЭКО-Сервис"	6829005315	16-0130-14	-	данные отсутствуют	данные отсутствуют	данные отсутствуют	1	1,10	Пластик	-	-	-	0	-	-	существующая	Нет
14372	Становлянский муниципальный округ	с. Становое	Советская	91	-	52.763963	38.369039	ЮЛ	Администрация Становлянского муниципального округа Липецкой области	4814001280	1034800040330	ООО "ТЭКО-Сервис"	6829005315	16-0131-14	-	данные отсутствуют	данные отсутствуют	данные отсутствуют	1	1,10	Пластик	-	-	-	0	-	-	существующая	Нет
14373	Становлянский муниципальный округ	с. Становое	Советская	104	-	52.7642	38.370817	ЮЛ	Администрация Становлянского муниципального округа Липецкой области	4814001280	1034800040330	ООО "ТЭКО-Сервис"	6829005315	16-0132-14	-	данные отсутствуют	данные отсутствуют	данные отсутствуют	2	1,10	Пластик	-	-	-	0	-	-	существующая	Нет
14374	Становлянский муниципальный округ	с. Становое	переулок Олимпийский	1	-	52.764137	38.369373	ЮЛ	Администрация Становлянского муниципального округа Липецкой области	4814001280	1034800040330	ООО "ТЭКО-Сервис"	6829005315	16-0133-14	-	данные отсутствуют	данные отсутствуют	данные отсутствуют	1	1,10	Пластик	-	-	-	0	-	-	существующая	Нет
14375	Становлянский муниципальный округ	с. Становое	переулок Олимпийский	2	-	52.763779	38.5879	ЮЛ	Администрация Становлянского муниципального округа Липецкой области	4814001280	1034800040330	ООО "ТЭКО-Сервис"	6829005315	16-0134-14	-	данные отсутствуют	данные отсутствуют	данные отсутствуют	1	1,10	Пластик	-	-	-	0	-	-	существующая	Нет
14376	Становлянский муниципальный округ	с. Становое	переулок Олимпийский	3	-	52.763835	38.364214	ЮЛ	Администрация Становлянского муниципального округа Липецкой области	4814001280	1034800040330	ООО "ТЭКО-Сервис"	6829005315	16-0135-14	-	данные отсутствуют	данные отсутствуют	данные отсутствуют	1	1,10	Пластик	-	-	-	0	-	-	существующая	Нет

Приложение 1 к приказу управления экологии и природных ресурсов Липецкой области
«Приложение А6. Реестр контейнерных площадок (по данным ОМС)

№ п/п	Данные о нахождении мест (площадок) накопления твердых коммунальных отходов							Данные о собственниках мест (площадок) накопления твердых коммунальных отходов				Организация (ИП), оказывающая услуги по сбору и транспортированию ТКО		Данные о технических характеристиках мест (площадок) накопления твердых коммунальных отходов					Контейнеры для несортированных отходов			Контейнеры для утилизируемых отходов (раздельный сбор)			Контейнеры для сбора крупногабаритных отходов			Статус (существующая/планируемая)	Совместное использование с другими МКД
	Муниципальное образование	Населенный пункт	Улица	Дом	Корпус/Строение	Широта	Долгота	Организационно-правовая форма балансодержателя (юридическое лицо - ЮЛ; индивидуальный предприниматель - ИП; физическое лицо - ФЛ)	для ЮЛ - Полное наименование организации для ИП - Фамилия, Имя, Отчество для ФЛ - Фамилия, Имя, Отчество	ИНН	ОГРН	Наименование	ИНН	Номер контейнерной площадки	Площадь, кв.м.	Тип подстилающей поверхности	Вид площадки	Материал ограждения	Кол-во	Емкость (отдельного контейнера)	Материал контейнера	Кол-во	Емкость (отдельного контейнера)	Материал контейнера	Кол-во	Емкость (отдельного контейнера) м3	Материал контейнера		
14377	Становлянский муниципальный округ	с. Становое	переулок Олимпийский	5	-	52.762636	38.364047	ЮЛ	Администрация Становлянского муниципального округа Липецкой области	4814001280	1034800040330	ООО "ТЭКО-Сервис"	6829005315	16-0136-14	-	данные отсутствуют	данные отсутствуют	данные отсутствуют	1	1,10	Пластик	-	-	-	0	-	-	существующая	Нет
14378	Становлянский муниципальный округ	с. Становое	переулок Олимпийский	20	-	52.764728	38.357021	ЮЛ	Администрация Становлянского муниципального округа Липецкой области	4814001280	1034800040330	ООО "ТЭКО-Сервис"	6829005315	16-0137-14	-	данные отсутствуют	данные отсутствуют	данные отсутствуют	1	1,10	Пластик	-	-	-	0	-	-	существующая	Нет
14379	Становлянский муниципальный округ	с. Становое	переулок Олимпийский	22	-	52.765307	38.356432	ЮЛ	Администрация Становлянского муниципального округа Липецкой области	4814001280	1034800040330	ООО "ТЭКО-Сервис"	6829005315	16-0138-14	-	данные отсутствуют	данные отсутствуют	данные отсутствуют	1	1,10	Пластик	-	-	-	0	-	-	существующая	Нет
14380	Становлянский муниципальный округ	с. Становое	Максима Горького	1	-	52.765314	38.356222	ЮЛ	Администрация Становлянского муниципального округа Липецкой области	4814001280	1034800040330	ООО "ТЭКО-Сервис"	6829005315	16-0139-14	-	данные отсутствуют	данные отсутствуют	данные отсутствуют	2	1,10	Пластик	-	-	-	0	-	-	существующая	Нет
14381	Становлянский муниципальный округ	с. Становое	Максима Горького	3	-	52.764442	38.351531	ЮЛ	Администрация Становлянского муниципального округа Липецкой области	4814001280	1034800040330	ООО "ТЭКО-Сервис"	6829005315	16-0140-14	-	данные отсутствуют	данные отсутствуют	данные отсутствуют	2	1,10	Пластик	-	-	-	0	-	-	существующая	Нет
14382	Становлянский муниципальный округ	с. Становое	Максима Горького	15	-	52.763977	38.34605	ЮЛ	Администрация Становлянского муниципального округа Липецкой области	4814001280	1034800040330	ООО "ТЭКО-Сервис"	6829005315	16-0141-14	-	данные отсутствуют	данные отсутствуют	данные отсутствуют	1	1,10	Пластик	-	-	-	0	-	-	существующая	Нет
14383	Становлянский муниципальный округ	с. Становое	Максима Горького	20	-	52.760717	38.369157	ЮЛ	Администрация Становлянского муниципального округа Липецкой области	4814001280	1034800040330	ООО "ТЭКО-Сервис"	6829005315	16-0142-14	-	данные отсутствуют	данные отсутствуют	данные отсутствуют	1	1,10	Пластик	-	-	-	0	-	-	существующая	Нет
14384	Становлянский муниципальный округ	с. Становое	Максима Горького	22	-	52.761062	38.370812	ЮЛ	Администрация Становлянского муниципального округа Липецкой области	4814001280	1034800040330	ООО "ТЭКО-Сервис"	6829005315	16-0143-14	-	данные отсутствуют	данные отсутствуют	данные отсутствуют	1	1,10	Пластик	-	-	-	0	-	-	существующая	Нет
14385	Становлянский муниципальный округ	с. Становое	Максима Горького	34	-	52.761296	38.374393	ЮЛ	Администрация Становлянского муниципального округа Липецкой области	4814001280	1034800040330	ООО "ТЭКО-Сервис"	6829005315	16-0144-14	-	данные отсутствуют	данные отсутствуют	данные отсутствуют	1	1,10	Пластик	-	-	-	0	-	-	существующая	Нет
14386	Становлянский муниципальный округ	с. Становое	Становлянская	1	-	52.762839	38.336292	ЮЛ	Администрация Становлянского муниципального округа Липецкой области	4814001280	1034800040330	ООО "ТЭКО-Сервис"	6829005315	16-0145-14	-	данные отсутствуют	данные отсутствуют	данные отсутствуют	2	1,10	Пластик	-	-	-	0	-	-	существующая	Нет
14387	Становлянский муниципальный округ	с. Становое	Становлянская	4	-	52.763698	38.337825	ЮЛ	Администрация Становлянского муниципального округа Липецкой области	4814001280	1034800040330	ООО "ТЭКО-Сервис"	6829005315	16-0146-14	-	данные отсутствуют	данные отсутствуют	данные отсутствуют	2	1,10	Пластик	-	-	-	0	-	-	существующая	Нет
14388	Становлянский муниципальный округ	с. Становое	Становлянская	8	-	52.762421	38.334406	ЮЛ	Администрация Становлянского муниципального округа Липецкой области	4814001280	1034800040330	ООО "ТЭКО-Сервис"	6829005315	16-0147-14	-	данные отсутствуют	данные отсутствуют	данные отсутствуют	3	1,10	Пластик	-	-	-	0	-	-	существующая	Нет
14389	Становлянский муниципальный округ	с. Становое	Становлянская	5	-	52.758735	38.326084	ЮЛ	Администрация Становлянского муниципального округа Липецкой области	4814001280	1034800040330	ООО "ТЭКО-Сервис"	6829005315	16-0148-14	-	данные отсутствуют	данные отсутствуют	данные отсутствуют	1	1,10	Пластик	-	-	-	0	-	-	существующая	Нет
14390	Становлянский муниципальный округ	с. Становое	Становлянская	50	-	52.758253	38.324682	ЮЛ	Администрация Становлянского муниципального округа Липецкой области	4814001280	1034800040330	ООО "ТЭКО-Сервис"	6829005315	16-0149-14	-	данные отсутствуют	данные отсутствуют	данные отсутствуют	1	0,75	Металл	-	-	-	0	-	-	существующая	Нет
14391	Становлянский муниципальный округ	с. Становое	Черняховского	18	-	52.755034	38.32352	ЮЛ	Администрация Становлянского муниципального округа Липецкой области	4814001280	1034800040330	ООО "ТЭКО-Сервис"	6829005315	16-0150-14	-	данные отсутствуют	данные отсутствуют	данные отсутствуют	2	1,10	Пластик	-	-	-	0	-	-	существующая	Нет
14392	Становлянский муниципальный округ	с. Становое	Ватутина	2	-	52.74818	38.325753	ЮЛ	Администрация Становлянского муниципального округа Липецкой области	4814001280	1034800040330	ООО "ТЭКО-Сервис"	6829005315	16-0151-14	-	данные отсутствуют	данные отсутствуют	данные отсутствуют	1	1,10	Пластик	-	-	-	0	-	-	существующая	Нет
14393	Становлянский муниципальный округ	с. Становое	Ватутина	13	-	52.756886	38.325731	ЮЛ	Администрация Становлянского муниципального округа Липецкой области	4814001280	1034800040330	ООО "ТЭКО-Сервис"	6829005315	16-0152-14	-	данные отсутствуют	данные отсутствуют	данные отсутствуют	2	1,10	Пластик	-	-	-	0	-	-	существующая	Нет
14394	Становлянский муниципальный округ	с. Становое	Ватутина	20	-	52.755074	38.325416	ЮЛ	Администрация Становлянского муниципального округа Липецкой области	4814001280	1034800040330	ООО "ТЭКО-Сервис"	6829005315	16-0153-14	-	данные отсутствуют	данные отсутствуют	данные отсутствуют	2	1,10	Пластик	-	-	-	0	-	-	существующая	Нет
14395	Становлянский муниципальный округ	с. Становое	Ватутина	32	-	52.753718	38.327697	ЮЛ	Администрация Становлянского муниципального округа Липецкой области	4814001280	1034800040330	ООО "ТЭКО-Сервис"	6829005315	16-0154-14	-	данные отсутствуют	данные отсутствуют	данные отсутствуют	2	1,10	Пластик	-	-	-	0	-	-	существующая	Нет
14396	Становлянский муниципальный округ	с. Становое	Ватутина	38	-	52.755137	38.327907	ЮЛ	Администрация Становлянского муниципального округа Липецкой области	4814001280	1034800040330	ООО "ТЭКО-Сервис"	6829005315	16-0155-14	-	данные отсутствуют	данные отсутствуют	данные отсутствуют	2	1,10	Пластик	-	-	-	0	-	-	существующая	Нет
14397	Становлянский муниципальный округ	с. Становое	Липецкая	1	-	52.757161	38.329485	ЮЛ	Администрация Становлянского муниципального округа Липецкой области	4814001280	1034800040330	ООО "ТЭКО-Сервис"	6829005315	16-0156-14	-	данные отсутствуют	данные отсутствуют	данные отсутствуют	1	1,10	Пластик	-	-	-	0	-	-	существующая	Нет
14398	Становлянский муниципальный округ	с. Становое	Липецкая	9	-	52.756217	38.330277	ЮЛ	Администрация Становлянского муниципального округа Липецкой области	4814001280	1034800040330	ООО "ТЭКО-Сервис"	6829005315	16-0157-14	-	данные отсутствуют	данные отсутствуют	данные отсутствуют	1	1,10	Пластик	-	-	-	0	-	-	существующая	Нет
14399	Становлянский муниципальный округ	с. Становое	Липецкая	15	-	52.75534	38.330909	ЮЛ	Администрация Становлянского муниципального округа Липецкой области	4814001280	1034800040330	ООО "ТЭКО-Сервис"	6829005315	16-0158-14	-	данные отсутствуют	данные отсутствуют	данные отсутствуют	1	1,10	Пластик	-	-	-	0	-	-	существующая	Нет

Приложение 1 к приказу управления экологии и природных ресурсов Липецкой области
«Приложение А6. Реестр контейнерных площадок (по данным ОМС)

№ п/п	Данные о нахождении мест (площадок) накопления твердых коммунальных отходов							Данные о собственниках мест (площадок) накопления твердых коммунальных отходов				Организация (ИП), оказывающая услуги по сбору и транспортированию ТКО		Данные о технических характеристиках мест (площадок) накопления твердых коммунальных отходов					Контейнеры для несортированных отходов			Контейнеры для утилизируемых отходов (раздельный сбор)			Контейнеры для сбора крупногабаритных отходов			Статус (существующая/планируемая)	Совместное использование с другими МКД
	Муниципальное образование	Населенный пункт	Улица	Дом	Корпус/Строение	Широта	Долгота	Организационно-правовая форма балансодержателя (юридическое лицо - ЮЛ; индивидуальный предприниматель - ИП; физическое лицо - ФЛ)	для ЮЛ - Полное наименование организации для ИП - Фамилия, Имя, Отчество для ФЛ - Фамилия, Имя, Отчество	ИНН	ОГРН	Наименование	ИНН	Номер контейнерной площадки	Площадь, кв.м.	Тип подстилающей поверхности	Вид площадки	Материал ограждения	Кол-во	Емкость (отдельного контейнера)	Материал контейнера	Кол-во	Емкость (отдельного контейнера)	Материал контейнера	Кол-во	Емкость (отдельного контейнера) м3	Материал контейнера		
14400	Становлянский муниципальный округ	с. Становое	Липецкая	16	-	52.753869	38.333152	ЮЛ	Администрация Становлянского муниципального округа Липецкой области	4814001280	1034800040330	ООО "ТЭКО-Сервис"	6829005315	16-0159-14	-	данные отсутствуют	данные отсутствуют	данные отсутствуют	1	1,10	Пластик	-	-	-	0	-	-	существующая	Нет
14401	Становлянский муниципальный округ	с. Становое	Пушкина	4	-	52.753642	38.33136	ЮЛ	Администрация Становлянского муниципального округа Липецкой области	4814001280	1034800040330	ООО "ТЭКО-Сервис"	6829005315	16-0160-14	-	данные отсутствуют	данные отсутствуют	данные отсутствуют	1	1,10	Пластик	-	-	-	0	-	-	существующая	Нет
14402	Становлянский муниципальный округ	с. Становое	Пушкина	10	-	52.752946	38.332008	ЮЛ	Администрация Становлянского муниципального округа Липецкой области	4814001280	1034800040330	ООО "ТЭКО-Сервис"	6829005315	16-0161-14	-	данные отсутствуют	данные отсутствуют	данные отсутствуют	1	1,10	Пластик	-	-	-	0	-	-	существующая	Нет
14403	Становлянский муниципальный округ	с. Становое	50 лет Победы	7	-	52.761343	38.33724	ЮЛ	Администрация Становлянского муниципального округа Липецкой области	4814001280	1034800040330	ООО "ТЭКО-Сервис"	6829005315	16-0162-14	-	данные отсутствуют	данные отсутствуют	данные отсутствуют	1	1,10	Пластик	-	-	-	0	-	-	существующая	Нет
14404	Становлянский муниципальный округ	с. Становое	50 лет Победы	6	-	52.761627	38.337936	ЮЛ	Администрация Становлянского муниципального округа Липецкой области	4814001280	1034800040330	ООО "ТЭКО-Сервис"	6829005315	16-0163-14	-	данные отсутствуют	данные отсутствуют	данные отсутствуют	1	1,10	Пластик	-	-	-	0	-	-	существующая	Нет
14405	Становлянский муниципальный округ	с. Становое	50 лет Победы	12	-	52.761657	38.335065	ЮЛ	Администрация Становлянского муниципального округа Липецкой области	4814001280	1034800040330	ООО "ТЭКО-Сервис"	6829005315	16-0164-14	-	данные отсутствуют	данные отсутствуют	данные отсутствуют	1	1,10	Пластик	-	-	-	0	-	-	существующая	Нет
14406	Становлянский муниципальный округ	с. Становое	50 лет Победы	14	-	52.761211	38.335509	ЮЛ	Администрация Становлянского муниципального округа Липецкой области	4814001280	1034800040330	ООО "ТЭКО-Сервис"	6829005315	16-0165-14	-	данные отсутствуют	данные отсутствуют	данные отсутствуют	1	1,10	Пластик	-	-	-	0	-	-	существующая	Нет
14407	Становлянский муниципальный округ	с. Становое	50 лет Победы	21	-	52.760345	38.334917	ЮЛ	Администрация Становлянского муниципального округа Липецкой области	4814001280	1034800040330	ООО "ТЭКО-Сервис"	6829005315	16-0166-14	-	данные отсутствуют	данные отсутствуют	данные отсутствуют	1	1,10	Пластик	-	-	-	0	-	-	существующая	Нет
14408	Становлянский муниципальный округ	с. Становое	50 лет Победы	24	-	52.759751	38.333532	ЮЛ	Администрация Становлянского муниципального округа Липецкой области	4814001280	1034800040330	ООО "ТЭКО-Сервис"	6829005315	16-0167-14	-	данные отсутствуют	данные отсутствуют	данные отсутствуют	1	1,10	Пластик	-	-	-	0	-	-	существующая	Нет
14409	Становлянский муниципальный округ	с. Становое	50 лет Победы	25	-	52.759425	38.332191	ЮЛ	Администрация Становлянского муниципального округа Липецкой области	4814001280	1034800040330	ООО "ТЭКО-Сервис"	6829005315	16-0168-14	-	данные отсутствуют	данные отсутствуют	данные отсутствуют	1	1,10	Пластик	-	-	-	0	-	-	существующая	Нет
14410	Становлянский муниципальный округ	с. Становое	50 лет Победы	29	-	52.759549	38.332893	ЮЛ	Администрация Становлянского муниципального округа Липецкой области	4814001280	1034800040330	ООО "ТЭКО-Сервис"	6829005315	16-0169-14	-	данные отсутствуют	данные отсутствуют	данные отсутствуют	1	1,10	Пластик	-	-	-	0	-	-	существующая	Нет
14411	Становлянский муниципальный округ	с. Становое	50 лет Победы	31	-	52.758904	38.330475	ЮЛ	Администрация Становлянского муниципального округа Липецкой области	4814001280	1034800040330	ООО "ТЭКО-Сервис"	6829005315	16-0170-14	-	данные отсутствуют	данные отсутствуют	данные отсутствуют	2	1,10	Пластик	-	-	-	0	-	-	существующая	Нет
14412	Становлянский муниципальный округ	с. Становое	50 лет Победы	41	-	52.758177	38.329324	ЮЛ	Администрация Становлянского муниципального округа Липецкой области	4814001280	1034800040330	ООО "ТЭКО-Сервис"	6829005315	16-0171-14	-	данные отсутствуют	данные отсутствуют	данные отсутствуют	1	1,10	Пластик	-	-	-	0	-	-	существующая	Нет
14413	Становлянский муниципальный округ	с. Становое	50 лет Победы	30	-	52.759727	38.330391	ЮЛ	Администрация Становлянского муниципального округа Липецкой области	4814001280	1034800040330	ООО "ТЭКО-Сервис"	6829005315	16-0172-14	-	данные отсутствуют	данные отсутствуют	данные отсутствуют	2	1,10	Пластик	-	-	-	0	-	-	существующая	Нет
14414	Становлянский муниципальный округ	с. Становое	Совхозная	1	-	52.761036	38.332749	ЮЛ	Администрация Становлянского муниципального округа Липецкой области	4814001280	1034800040330	ООО "ТЭКО-Сервис"	6829005315	16-0173-14	-	данные отсутствуют	данные отсутствуют	данные отсутствуют	3	1,10	Пластик	-	-	-	0	-	-	существующая	Нет
14415	Становлянский муниципальный округ	с. Становое	Совхозная	17	-	52.7574204	38.336966	ЮЛ	Администрация Становлянского муниципального округа Липецкой области	4814001280	1034800040330	ООО "ТЭКО-Сервис"	6829005315	16-0174-14	-	данные отсутствуют	данные отсутствуют	данные отсутствуют	2	1,10	Пластик	-	-	-	0	-	-	существующая	Нет
14416	Становлянский муниципальный округ	с. Становое	Совхозная	21	а	52.759683	38.33449	ЮЛ	Администрация Становлянского муниципального округа Липецкой области	4814001280	1034800040330	ООО "ТЭКО-Сервис"	6829005315	16-0175-14	-	данные отсутствуют	данные отсутствуют	данные отсутствуют	2	1,10	Пластик	-	-	-	0	-	-	существующая	Нет
14417	Становлянский муниципальный округ	с. Становое	Отрадная	4	-	52.756546	38.336776	ЮЛ	Администрация Становлянского муниципального округа Липецкой области	4814001280	1034800040330	ООО "ТЭКО-Сервис"	6829005315	16-0176-14	-	данные отсутствуют	данные отсутствуют	данные отсутствуют	1	1,10	Пластик	-	-	-	0	-	-	существующая	Нет
14418	Становлянский муниципальный округ	с. Становое	Отрадная	14	-	52.75563	38.334642	ЮЛ	Администрация Становлянского муниципального округа Липецкой области	4814001280	1034800040330	ООО "ТЭКО-Сервис"	6829005315	16-0177-14	-	данные отсутствуют	данные отсутствуют	данные отсутствуют	1	1,10	Пластик	-	-	-	0	-	-	существующая	Нет
14419	Становлянский муниципальный округ	с. Становое	Отрадная	22	-	52.754888	38.332524	ЮЛ	Администрация Становлянского муниципального округа Липецкой области	4814001280	1034800040330	ООО "ТЭКО-Сервис"	6829005315	16-0178-14	-	данные отсутствуют	данные отсутствуют	данные отсутствуют	2	1,10	Пластик	-	-	-	0	-	-	существующая	Нет
14420	Становлянский муниципальный округ	с. Становое	Королева	1	-	52.759477	38.354504	ЮЛ	Администрация Становлянского муниципального округа Липецкой области	4814001280	1034800040330	ООО "ТЭКО-Сервис"	6829005315	16-0179-14	-	данные отсутствуют	данные отсутствуют	данные отсутствуют	2	1,10	Пластик	-	-	-	0	-	-	существующая	Нет
14421	Становлянский муниципальный округ	с. Становое	Королева	21	а	52.754979	38.332039	ЮЛ	Администрация Становлянского муниципального округа Липецкой области	4814001280	1034800040330	ООО "ТЭКО-Сервис"	6829005315	16-0180-14	-	данные отсутствуют	данные отсутствуют	данные отсутствуют	2	1,10	Пластик	-	-	-	0	-	-	существующая	Нет
14422	Становлянский муниципальный округ	с. Становое	Королева	25	-	52.760365	38.345894	ЮЛ	Администрация Становлянского муниципального округа Липецкой области	4814001280	1034800040330	ООО "ТЭКО-Сервис"	6829005315	16-0181-14	-	данные отсутствуют	данные отсутствуют	данные отсутствуют	1	1,10	Пластик	-	-	-	0	-	-	существующая	Нет

Приложение 1 к приказу управления экологии и природных ресурсов Липецкой области
«Приложение А6. Реестр контейнерных площадок (по данным ОМС)

№ п/п	Данные о нахождении мест (площадок) накопления твердых коммунальных отходов							Данные о собственниках мест (площадок) накопления твердых коммунальных отходов				Организация (ИП), оказывающая услуги по сбору и транспортированию ТКО		Данные о технических характеристиках мест (площадок) накопления твердых коммунальных отходов					Контейнеры для несортированных отходов			Контейнеры для утилизируемых отходов (раздельный сбор)			Контейнеры для сбора крупногабаритных отходов			Статус (существующая/планируемая)	Совместное использование с другими МКД
	Муниципальное образование	Населенный пункт	Улица	Дом	Корпус/Строение	Широта	Долгота	Организационно-правовая форма балансодержателя (юридическое лицо - ЮЛ; индивидуальный предприниматель - ИП; физическое лицо - ФЛ)	для ЮЛ - Полное наименование организации для ИП - Фамилия, Имя, Отчество для ФЛ - Фамилия, Имя, Отчество	ИНН	ОГРН	Наименование	ИНН	Номер контейнерной площадки	Площадь, кв.м.	Тип подстилающей поверхности	Вид площадки	Материал ограждения	Кол-во	Емкость (отдельного контейнера)	Материал контейнера	Кол-во	Емкость (отдельного контейнера)	Материал контейнера	Кол-во	Емкость (отдельного контейнера) м3	Материал контейнера		
14423	Становлянский муниципальный округ	с. Становое	Королева	35	-	52.761933	38.342068	ЮЛ	Администрация Становлянского муниципального округа Липецкой области	4814001280	1034800040330	ООО "ТЭКО-Сервис"	6829005315	16-0182-14	-	данные отсутствуют	данные отсутствуют	данные отсутствуют	1	1,10	Пластик	-	-	-	0	-	-	существующая	Нет
14424	Становлянский муниципальный округ	с. Становое	Королева	41	-	52.762403	38.339869	ЮЛ	Администрация Становлянского муниципального округа Липецкой области	4814001280	1034800040330	ООО "ТЭКО-Сервис"	6829005315	16-0183-14	-	данные отсутствуют	данные отсутствуют	данные отсутствуют	1	1,10	Пластик	-	-	-	0	-	-	существующая	Нет
14425	Становлянский муниципальный округ	с. Становое	Королева	67	-	52.761454	38.343333	ЮЛ	Администрация Становлянского муниципального округа Липецкой области	4814001280	1034800040330	ООО "ТЭКО-Сервис"	6829005315	16-0184-14	-	данные отсутствуют	данные отсутствуют	данные отсутствуют	1	1,10	Пластик	-	-	-	0	-	-	существующая	Нет
14426	Становлянский муниципальный округ	с. Становое	Мичурина	2	-	52.76091	38.361737	ЮЛ	Администрация Становлянского муниципального округа Липецкой области	4814001280	1034800040330	ООО "ТЭКО-Сервис"	6829005315	16-0185-14	-	данные отсутствуют	данные отсутствуют	данные отсутствуют	2	1,10	Пластик	-	-	-	0	-	-	существующая	Нет
14427	Становлянский муниципальный округ	с. Становое	Мичурина	13	-	52.760606	38.36183	ЮЛ	Администрация Становлянского муниципального округа Липецкой области	4814001280	1034800040330	ООО "ТЭКО-Сервис"	6829005315	16-0186-14	-	данные отсутствуют	данные отсутствуют	данные отсутствуют	2	1,10	Пластик	-	-	-	0	-	-	существующая	Нет
14428	Становлянский муниципальный округ	с. Становое	Мичурина	19	-	52.760362	38.360306	ЮЛ	Администрация Становлянского муниципального округа Липецкой области	4814001280	1034800040330	ООО "ТЭКО-Сервис"	6829005315	16-0187-14	-	данные отсутствуют	данные отсутствуют	данные отсутствуют	2	1,10	Пластик	-	-	-	0	-	-	существующая	Нет
14429	Становлянский муниципальный округ	с. Становое	Мичурина	20	Б	52.761107	38.356028	ЮЛ	Администрация Становлянского муниципального округа Липецкой области	4814001280	1034800040330	ООО "ТЭКО-Сервис"	6829005315	16-0188-14	-	данные отсутствуют	данные отсутствуют	данные отсутствуют	4	1,10	Пластик	-	-	-	0	-	-	существующая	Нет
14430	Становлянский муниципальный округ	с. Становое	Мичурина	29	-	52.760782	38.357802	ЮЛ	Администрация Становлянского муниципального округа Липецкой области	4814001280	1034800040330	ООО "ТЭКО-Сервис"	6829005315	16-0189-14	-	данные отсутствуют	данные отсутствуют	данные отсутствуют	1	1,10	Пластик	-	-	-	0	-	-	существующая	Нет
14431	Становлянский муниципальный округ	с. Становое	Мичурина	51	-	52.761096	38.35253	ЮЛ	Администрация Становлянского муниципального округа Липецкой области	4814001280	1034800040330	ООО "ТЭКО-Сервис"	6829005315	16-0190-14	-	данные отсутствуют	данные отсутствуют	данные отсутствуют	2	1,10	Пластик	-	-	-	0	-	-	существующая	Нет
14432	Становлянский муниципальный округ	с. Становое	Мичурина	63	-	52.760916	38.349909	ЮЛ	Администрация Становлянского муниципального округа Липецкой области	4814001280	1034800040330	ООО "ТЭКО-Сервис"	6829005315	16-0191-14	-	данные отсутствуют	данные отсутствуют	данные отсутствуют	1	1,10	Пластик	-	-	-	0	-	-	существующая	Нет
14433	Становлянский муниципальный округ	с. Становое	Мичурина	69	-	52.760491	38.348252	ЮЛ	Администрация Становлянского муниципального округа Липецкой области	4814001280	1034800040330	ООО "ТЭКО-Сервис"	6829005315	16-0192-14	-	данные отсутствуют	данные отсутствуют	данные отсутствуют	1	1,10	Пластик	-	-	-	0	-	-	существующая	Нет
14434	Становлянский муниципальный округ	с. Становое	переулок Комсомольский	5	-	52.762481	38.353452	ЮЛ	Администрация Становлянского муниципального округа Липецкой области	4814001280	1034800040330	ООО "ТЭКО-Сервис"	6829005315	16-0193-14	-	данные отсутствуют	данные отсутствуют	данные отсутствуют	2	1,10	Пластик	-	-	-	0	-	-	существующая	Нет
14435	Становлянский муниципальный округ	с. Становое	переулок Комсомольский	9	-	52.761894	38.352171	ЮЛ	Администрация Становлянского муниципального округа Липецкой области	4814001280	1034800040330	ООО "ТЭКО-Сервис"	6829005315	16-0194-14	-	данные отсутствуют	данные отсутствуют	данные отсутствуют	1	1,10	Пластик	-	-	-	0	-	-	существующая	Нет
14436	Становлянский муниципальный округ	с. Становое	Лесная	20	-	52.762778	38.349618	ЮЛ	Администрация Становлянского муниципального округа Липецкой области	4814001280	1034800040330	ООО "ТЭКО-Сервис"	6829005315	16-0195-14	-	данные отсутствуют	данные отсутствуют	данные отсутствуют	2	1,10	Пластик	-	-	-	0	-	-	существующая	Нет
14437	Становлянский муниципальный округ	с. Становое	Лесная	23	-	52.763168	38.351462	ЮЛ	Администрация Становлянского муниципального округа Липецкой области	4814001280	1034800040330	ООО "ТЭКО-Сервис"	6829005315	16-0196-14	-	данные отсутствуют	данные отсутствуют	данные отсутствуют	2	1,10	Пластик	-	-	-	0	-	-	существующая	Нет
14438	Становлянский муниципальный округ	с. Становое	Лесная	39	-	52.762496	38.34874	ЮЛ	Администрация Становлянского муниципального округа Липецкой области	4814001280	1034800040330	ООО "ТЭКО-Сервис"	6829005315	16-0197-14	-	данные отсутствуют	данные отсутствуют	данные отсутствуют	3	1,10	Пластик	-	-	-	0	-	-	существующая	Нет
14439	Становлянский муниципальный округ	с. Становое	Пришвина	1	-	52.758263	38.362719	ЮЛ	Администрация Становлянского муниципального округа Липецкой области	4814001280	1034800040330	ООО "ТЭКО-Сервис"	6829005315	16-0198-14	-	данные отсутствуют	данные отсутствуют	данные отсутствуют	1	1,10	Пластик	-	-	-	0	-	-	существующая	Нет
14440	Становлянский муниципальный округ	с. Становое	Пришвина	8	-	52.758242	38.361232	ЮЛ	Администрация Становлянского муниципального округа Липецкой области	4814001280	1034800040330	ООО "ТЭКО-Сервис"	6829005315	16-0199-14	-	данные отсутствуют	данные отсутствуют	данные отсутствуют	1	1,10	Пластик	-	-	-	0	-	-	существующая	Нет
14441	Становлянский муниципальный округ	с. Становое	Пришвина	12	-	52.758265	38.360259	ЮЛ	Администрация Становлянского муниципального округа Липецкой области	4814001280	1034800040330	ООО "ТЭКО-Сервис"	6829005315	16-0200-14	-	данные отсутствуют	данные отсутствуют	данные отсутствуют	1	1,10	Пластик	-	-	-	0	-	-	существующая	Нет
14442	Становлянский муниципальный округ	с. Становое	Пришвина	16	-	52.758227	38.359418	ЮЛ	Администрация Становлянского муниципального округа Липецкой области	4814001280	1034800040330	ООО "ТЭКО-Сервис"	6829005315	16-0201-14	-	данные отсутствуют	данные отсутствуют	данные отсутствуют	1	1,10	Пластик	-	-	-	0	-	-	существующая	Нет
14443	Становлянский муниципальный округ	с. Становое	Пришвина	23	-	52.75819	38.358029	ЮЛ	Администрация Становлянского муниципального округа Липецкой области	4814001280	1034800040330	ООО "ТЭКО-Сервис"	6829005315	16-0202-14	-	данные отсутствуют	данные отсутствуют	данные отсутствуют	1	1,10	Пластик	-	-	-	0	-	-	существующая	Нет
14444	Становлянский муниципальный округ	с. Становое	Полевая	1	-	52.75868	38.355533	ЮЛ	Администрация Становлянского муниципального округа Липецкой области	4814001280	1034800040330	ООО "ТЭКО-Сервис"	6829005315	16-0203-14	-	данные отсутствуют	данные отсутствуют	данные отсутствуют	1	1,10	Пластик	-	-	-	0	-	-	существующая	Нет
14445	Становлянский муниципальный округ	с. Становое	Полевая	2	-	52.758003	38.356608	ЮЛ	Администрация Становлянского муниципального округа Липецкой области	4814001280	1034800040330	ООО "ТЭКО-Сервис"	6829005315	16-0204-14	-	данные отсутствуют	данные отсутствуют	данные отсутствуют	1	1,10	Пластик	-	-	-	0	-	-	существующая	Нет

Приложение 1 к приказу управления экологии и природных ресурсов Липецкой области
«Приложение А6. Реестр контейнерных площадок (по данным ОМС)

№ п/п	Данные о нахождении мест (площадок) накопления твердых коммунальных отходов							Данные о собственниках мест (площадок) накопления твердых коммунальных отходов				Организация (ИП), оказывающая услуги по сбору и транспортированию ТКО		Данные о технических характеристиках мест (площадок) накопления твердых коммунальных отходов					Контейнеры для несортированных отходов			Контейнеры для утилизируемых отходов (раздельный сбор)			Контейнеры для сбора крупногабаритных отходов			Статус (существующая/планируемая)	Совместное использование с другими МКД
	Муниципальное образование	Населенный пункт	Улица	Дом	Корпус/Строение	Широта	Долгота	Организационно-правовая форма балансодержателя (юридическое лицо - ЮЛ; индивидуальный предприниматель - ИП; физическое лицо - ФЛ)	для ЮЛ - Полное наименование организации для ИП - Фамилия, Имя, Отчество для ФЛ - Фамилия, Имя, Отчество	ИНН	ОГРН	Наименование	ИНН	Номер контейнерной площадки	Площадь, кв.м.	Тип подстилающей поверхности	Вид площадки	Материал ограждения	Кол-во	Емкость (отдельного контейнера)	Материал контейнера	Кол-во	Емкость (отдельного контейнера)	Материал контейнера	Кол-во	Емкость (отдельного контейнера) м3	Материал контейнера		
14446	Становлянский муниципальный округ	с. Становое	Полевая	3	-	52.756728	38.356529	ЮЛ	Администрация Становлянского муниципального округа Липецкой области	4814001280	1034800040330	ООО "ТЭКО-Сервис"	6829005315	16-0205-14	-	данные отсутствуют	данные отсутствуют	данные отсутствуют	1	1,10	Пластик	-	-	-	0	-	-	существующая	Нет
14447	Становлянский муниципальный округ	с. Становое	Полевая	9	-	52.755837	38.356022	ЮЛ	Администрация Становлянского муниципального округа Липецкой области	4814001280	1034800040330	ООО "ТЭКО-Сервис"	6829005315	16-0206-14	-	данные отсутствуют	данные отсутствуют	данные отсутствуют	1	1,10	Пластик	-	-	-	0	-	-	существующая	Нет
14448	Становлянский муниципальный округ	с. Становое	Полевая	11	-	52.754988	38.356292	ЮЛ	Администрация Становлянского муниципального округа Липецкой области	4814001280	1034800040330	ООО "ТЭКО-Сервис"	6829005315	16-0207-14	-	данные отсутствуют	данные отсутствуют	данные отсутствуют	2	1,10	Пластик	-	-	-	0	-	-	существующая	Нет
14449	Становлянский муниципальный округ	с. Становое	Полевая	13	-	52.754341	38.354246	ЮЛ	Администрация Становлянского муниципального округа Липецкой области	4814001280	1034800040330	ООО "ТЭКО-Сервис"	6829005315	16-0208-14	-	данные отсутствуют	данные отсутствуют	данные отсутствуют	1	1,10	Пластик	-	-	-	0	-	-	существующая	Нет
14450	Становлянский муниципальный округ	с. Становое	Полевая	27	-	52.756648	38.354745	ЮЛ	Администрация Становлянского муниципального округа Липецкой области	4814001280	1034800040330	ООО "ТЭКО-Сервис"	6829005315	16-0209-14	-	данные отсутствуют	данные отсутствуют	данные отсутствуют	1	1,10	Пластик	-	-	-	0	-	-	существующая	Нет
14451	Становлянский муниципальный округ	с. Становое	Ленина	6	-	52.761433	38.36427	ЮЛ	Администрация Становлянского муниципального округа Липецкой области	4814001280	1034800040330	ООО "ТЭКО-Сервис"	6829005315	16-0210-14	-	данные отсутствуют	данные отсутствуют	данные отсутствуют	3	1,10	Пластик	-	-	-	0	-	-	существующая	Нет
14452	Становлянский муниципальный округ	с. Становое	Ленина	21	-	52.757435	38.364286	ЮЛ	Администрация Становлянского муниципального округа Липецкой области	4814001280	1034800040330	ООО "ТЭКО-Сервис"	6829005315	16-0211-14	-	данные отсутствуют	данные отсутствуют	данные отсутствуют	3	1,10	Пластик	-	-	-	0	-	-	существующая	Нет
14453	Становлянский муниципальный округ	с. Становое	Ленина	35	-	52.754776	38.365277	ЮЛ	Администрация Становлянского муниципального округа Липецкой области	4814001280	1034800040330	ООО "ТЭКО-Сервис"	6829005315	16-0212-14	-	данные отсутствуют	данные отсутствуют	данные отсутствуют	1	1,10	Пластик	-	-	-	0	-	-	существующая	Нет
14454	Становлянский муниципальный округ	с. Становое	Садовая	3	-	52.758297	38.365093	ЮЛ	Администрация Становлянского муниципального округа Липецкой области	4814001280	1034800040330	ООО "ТЭКО-Сервис"	6829005315	16-0213-14	-	данные отсутствуют	данные отсутствуют	данные отсутствуют	2	1,10	Пластик	-	-	-	0	-	-	существующая	Нет
14455	Становлянский муниципальный округ	с. Становое	Садовая	6	-	52.758478	38.365937	ЮЛ	Администрация Становлянского муниципального округа Липецкой области	4814001280	1034800040330	ООО "ТЭКО-Сервис"	6829005315	16-0214-14	-	данные отсутствуют	данные отсутствуют	данные отсутствуют	4	1,10	Пластик	-	-	-	0	-	-	существующая	Нет
14456	Становлянский муниципальный округ	с. Становое	Садовая	11	-	52.758672	38.368055	ЮЛ	Администрация Становлянского муниципального округа Липецкой области	4814001280	1034800040330	ООО "ТЭКО-Сервис"	6829005315	16-0215-14	-	данные отсутствуют	данные отсутствуют	данные отсутствуют	1	1,10	Пластик	-	-	-	0	-	-	существующая	Нет
14457	Становлянский муниципальный округ	с. Становое	Садовая	19	-	52.757839	38.366188	ЮЛ	Администрация Становлянского муниципального округа Липецкой области	4814001280	1034800040330	ООО "ТЭКО-Сервис"	6829005315	16-0216-14	-	данные отсутствуют	данные отсутствуют	данные отсутствуют	1	1,10	Пластик	-	-	-	0	-	-	существующая	Нет
14458	Становлянский муниципальный округ	с. Становое	Садовая	25	-	52.757352	38.366898	ЮЛ	Администрация Становлянского муниципального округа Липецкой области	4814001280	1034800040330	ООО "ТЭКО-Сервис"	6829005315	16-0217-14	-	данные отсутствуют	данные отсутствуют	данные отсутствуют	2	1,10	Пластик	-	-	-	0	-	-	существующая	Нет
14459	Становлянский муниципальный округ	с. Становое	Садовая	33	-	52.756733	38.365826	ЮЛ	Администрация Становлянского муниципального округа Липецкой области	4814001280	1034800040330	ООО "ТЭКО-Сервис"	6829005315	16-0218-14	-	данные отсутствуют	данные отсутствуют	данные отсутствуют	1	1,10	Пластик	-	-	-	0	-	-	существующая	Нет
14460	Становлянский муниципальный округ	с. Становое	Пионерская	2	-	52.758699	38.368033	ЮЛ	Администрация Становлянского муниципального округа Липецкой области	4814001280	1034800040330	ООО "ТЭКО-Сервис"	6829005315	16-0219-14	-	данные отсутствуют	данные отсутствуют	данные отсутствуют	2	1,10	Пластик	-	-	-	0	-	-	существующая	Нет
14461	Становлянский муниципальный округ	с. Становое	Пионерская	9	-	52.760089	38.371291	ЮЛ	Администрация Становлянского муниципального округа Липецкой области	4814001280	1034800040330	ООО "ТЭКО-Сервис"	6829005315	16-0220-14	-	данные отсутствуют	данные отсутствуют	данные отсутствуют	1	1,10	Пластик	-	-	-	0	-	-	существующая	Нет
14462	Становлянский муниципальный округ	с. Становое	Пионерская	11	-	52.760158	38.372053	ЮЛ	Администрация Становлянского муниципального округа Липецкой области	4814001280	1034800040330	ООО "ТЭКО-Сервис"	6829005315	16-0221-14	-	данные отсутствуют	данные отсутствуют	данные отсутствуют	1	1,10	Пластик	-	-	-	0	-	-	существующая	Нет
14463	Становлянский муниципальный округ	с. Становое	Пионерская	14	-	52.760189	38.373507	ЮЛ	Администрация Становлянского муниципального округа Липецкой области	4814001280	1034800040330	ООО "ТЭКО-Сервис"	6829005315	16-0222-14	-	данные отсутствуют	данные отсутствуют	данные отсутствуют	1	1,10	Пластик	-	-	-	0	-	-	существующая	Нет
14464	Становлянский муниципальный округ	с. Становое	Пионерская	17	-	52.760281	38.375006	ЮЛ	Администрация Становлянского муниципального округа Липецкой области	4814001280	1034800040330	ООО "ТЭКО-Сервис"	6829005315	16-0223-14	-	данные отсутствуют	данные отсутствуют	данные отсутствуют	1	1,10	Пластик	-	-	-	0	-	-	существующая	Нет
14465	Становлянский муниципальный округ	с. Становое	Агеевская	2	-	52.757813	38.369258	ЮЛ	Администрация Становлянского муниципального округа Липецкой области	4814001280	1034800040330	ООО "ТЭКО-Сервис"	6829005315	16-0224-14	-	данные отсутствуют	данные отсутствуют	данные отсутствуют	2	1,10	Пластик	-	-	-	0	-	-	существующая	Нет
14466	Становлянский муниципальный округ	с. Становое	Агеевская	6	-	52.757797	38.370912	ЮЛ	Администрация Становлянского муниципального округа Липецкой области	4814001280	1034800040330	ООО "ТЭКО-Сервис"	6829005315	16-0225-14	-	данные отсутствуют	данные отсутствуют	данные отсутствуют	2	1,10	Пластик	-	-	-	0	-	-	существующая	Нет
14467	Становлянский муниципальный округ	с. Становое	Агеевская	10	-	52.757851	38.37153	ЮЛ	Администрация Становлянского муниципального округа Липецкой области	4814001280	1034800040330	ООО "ТЭКО-Сервис"	6829005315	16-0226-14	-	данные отсутствуют	данные отсутствуют	данные отсутствуют	1	1,10	Пластик	-	-	-	0	-	-	существующая	Нет
14468	Становлянский муниципальный округ	с. Становое	Агеевская	11	-	52.75829	38.373914	ЮЛ	Администрация Становлянского муниципального округа Липецкой области	4814001280	1034800040330	ООО "ТЭКО-Сервис"	6829005315	16-0227-14	-	данные отсутствуют	данные отсутствуют	данные отсутствуют	1	1,10	Пластик	-	-	-	0	-	-	существующая	Нет

Приложение 1 к приказу управления экологии и природных ресурсов Липецкой области
«Приложение А6. Реестр контейнерных площадок (по данным ОМС)

№ п/п	Данные о нахождении мест (площадок) накопления твердых коммунальных отходов							Данные о собственниках мест (площадок) накопления твердых коммунальных отходов				Организация (ИП), оказывающая услуги по сбору и транспортированию ТКО		Данные о технических характеристиках мест (площадок) накопления твердых коммунальных отходов					Контейнеры для несортированных отходов			Контейнеры для утилизируемых отходов (раздельный сбор)			Контейнеры для сбора крупногабаритных отходов			Статус (существующая/планируемая)	Совместное использование с другими МКД
	Муниципальное образование	Населенный пункт	Улица	Дом	Корпус/Строение	Широта	Долгота	Организационно-правовая форма балансодержателя (юридическое лицо - ЮЛ; индивидуальный предприниматель - ИП; физическое лицо - ФЛ)	для ЮЛ - Полное наименование организации для ИП - Фамилия, Имя, Отчество для ФЛ - Фамилия, Имя, Отчество	ИНН	ОГРН	Наименование	ИНН	Номер контейнерной площадки	Площадь, кв.м.	Тип подстилающей поверхности	Вид площадки	Материал ограждения	Кол-во	Емкость (отдельного контейнера)	Материал контейнера	Кол-во	Емкость (отдельного контейнера)	Материал контейнера	Кол-во	Емкость (отдельного контейнера) м3	Материал контейнера		
14469	Становлянский муниципальный округ	с. Становое	Агеевская	18	а	52.757994	38.373198	ЮЛ	Администрация Становлянского муниципального округа Липецкой области	4814001280	1034800040330	ООО "ТЭКО-Сервис"	6829005315	16-0228-14	-	данные отсутствуют	данные отсутствуют	данные отсутствуют	1	1,10	Пластик	-	-	-	0	-	-	существующая	Нет
14470	Становлянский муниципальный округ	с. Становое	Агеевская	24	-	52.758342	38.373976	ЮЛ	Администрация Становлянского муниципального округа Липецкой области	4814001280	1034800040330	ООО "ТЭКО-Сервис"	6829005315	16-0229-14	-	данные отсутствуют	данные отсутствуют	данные отсутствуют	2	1,10	Пластик	-	-	-	0	-	-	существующая	Нет
14471	Становлянский муниципальный округ	с. Становое	Космонавтов	2	-	52.757804	38.350613	ЮЛ	Администрация Становлянского муниципального округа Липецкой области	4814001280	1034800040330	ООО "ТЭКО-Сервис"	6829005315	16-0230-14	-	данные отсутствуют	данные отсутствуют	данные отсутствуют	1	1,10	Пластик	-	-	-	0	-	-	существующая	Нет
14472	Становлянский муниципальный округ	с. Становое	Космонавтов	23	-	52.754768	38.35084	ЮЛ	Администрация Становлянского муниципального округа Липецкой области	4814001280	1034800040330	ООО "ТЭКО-Сервис"	6829005315	16-0231-14	-	данные отсутствуют	данные отсутствуют	данные отсутствуют	1	1,10	Пластик	-	-	-	0	-	-	существующая	Нет
14473	Становлянский муниципальный округ	с. Становое	Космонавтов	30	-	52.753713	38.350347	ЮЛ	Администрация Становлянского муниципального округа Липецкой области	4814001280	1034800040330	ООО "ТЭКО-Сервис"	6829005315	16-0232-14	-	данные отсутствуют	данные отсутствуют	данные отсутствуют	2	1,10	Пластик	-	-	-	0	-	-	существующая	Нет
14474	Становлянский муниципальный округ	с. Становое	Бунина	2	-	52.7567109	38.358165	ЮЛ	Администрация Становлянского муниципального округа Липецкой области	4814001280	1034800040330	ООО "ТЭКО-Сервис"	6829005315	16-0233-14	-	данные отсутствуют	данные отсутствуют	данные отсутствуют	1	1,10	Пластик	-	-	-	0	-	-	существующая	Нет
14475	Становлянский муниципальный округ	с. Становое	Бунина	4	-	52.757082	38.359124	ЮЛ	Администрация Становлянского муниципального округа Липецкой области	4814001280	1034800040330	ООО "ТЭКО-Сервис"	6829005315	16-0234-14	-	данные отсутствуют	данные отсутствуют	данные отсутствуют	1	1,10	Пластик	-	-	-	0	-	-	существующая	Нет
14476	Становлянский муниципальный округ	с. Становое	Бунина	12	-	52.755694	38.359609	ЮЛ	Администрация Становлянского муниципального округа Липецкой области	4814001280	1034800040330	ООО "ТЭКО-Сервис"	6829005315	16-0235-14	-	данные отсутствуют	данные отсутствуют	данные отсутствуют	1	1,10	Пластик	-	-	-	0	-	-	существующая	Нет
14477	Становлянский муниципальный округ	с. Становое	Бунина	20	-	52.755458	38.359596	ЮЛ	Администрация Становлянского муниципального округа Липецкой области	4814001280	1034800040330	ООО "ТЭКО-Сервис"	6829005315	16-0236-14	-	данные отсутствуют	данные отсутствуют	данные отсутствуют	1	1,10	Пластик	-	-	-	0	-	-	существующая	Нет
14478	Становлянский муниципальный округ	с. Становое	Бунина	21	-	52.75507	38.358549	ЮЛ	Администрация Становлянского муниципального округа Липецкой области	4814001280	1034800040330	ООО "ТЭКО-Сервис"	6829005315	16-0237-14	-	данные отсутствуют	данные отсутствуют	данные отсутствуют	1	1,10	Пластик	-	-	-	0	-	-	существующая	Нет
14479	Становлянский муниципальный округ	с. Становое	Московская	130	-	52.745071	38.319822	ЮЛ	Администрация Становлянского муниципального округа Липецкой области	4814001280	1034800040330	ООО "ТЭКО-Сервис"	6829005315	16-0238-14	-	данные отсутствуют	данные отсутствуют	данные отсутствуют	1	1,10	Пластик	-	-	-	0	-	-	существующая	Нет
14480	Становлянский муниципальный округ	с. Становое	Прогонная	14	-	52.732618	38.324208	ЮЛ	Администрация Становлянского муниципального округа Липецкой области	4814001280	1034800040330	ООО "ТЭКО-Сервис"	6829005315	16-0239-14	-	данные отсутствуют	данные отсутствуют	данные отсутствуют	1	1,10	Пластик	-	-	-	0	-	-	существующая	Нет
14481	Становлянский муниципальный округ	с. Становое	Первомайская	42	-	52.767711	38.338352	ЮЛ	Администрация Становлянского муниципального округа Липецкой области	4814001280	1034800040330	ООО "ТЭКО-Сервис"	6829005315	16-0240-14	-	данные отсутствуют	данные отсутствуют	данные отсутствуют	1	1,10	Пластик	-	-	-	0	-	-	существующая	Нет
14482	Становлянский муниципальный округ	с. Становое	Первомайская	48	-	52.768291	38.33955	ЮЛ	Администрация Становлянского муниципального округа Липецкой области	4814001280	1034800040330	ООО "ТЭКО-Сервис"	6829005315	16-0241-14	-	данные отсутствуют	данные отсутствуют	данные отсутствуют	1	1,10	Пластик	-	-	-	0	-	-	существующая	Нет
14483	Становлянский муниципальный округ	с. Становое	Советская	7	-	52.765584	38.357916	ЮЛ	Администрация Становлянского муниципального округа Липецкой области	4814001280	1034800040330	ООО "ТЭКО-Сервис"	6829005315	16-0242-14	-	данные отсутствуют	данные отсутствуют	данные отсутствуют	1	1,10	Пластик	-	-	-	0	-	-	существующая	Нет
14484	Становлянский муниципальный округ	с. Становое	Елецкая	3	-	52.757511	38.3488926	ЮЛ	Администрация Становлянского муниципального округа Липецкой области	4814001280	1034800040330	ООО "ТЭКО-Сервис"	6829005315	16-0243-14	-	данные отсутствуют	данные отсутствуют	данные отсутствуют	1	1,10	Пластик	-	-	-	0	-	-	существующая	Нет
14485	Становлянский муниципальный округ	с. Становое	Елецкая	13	-	52.756048	38.348824	ЮЛ	Администрация Становлянского муниципального округа Липецкой области	4814001280	1034800040330	ООО "ТЭКО-Сервис"	6829005315	16-0244-14	-	данные отсутствуют	данные отсутствуют	данные отсутствуют	1	1,10	Пластик	-	-	-	0	-	-	существующая	Нет
14486	Становлянский муниципальный округ	с. Становое	Елецкая	21	-	52.755029	38.348783	ЮЛ	Администрация Становлянского муниципального округа Липецкой области	4814001280	1034800040330	ООО "ТЭКО-Сервис"	6829005315	16-0245-14	-	данные отсутствуют	данные отсутствуют	данные отсутствуют	1	1,10	Пластик	-	-	-	0	-	-	существующая	Нет
14487	Становлянский муниципальный округ	с. Становое	Елецкая	34	-	52.753428	38.348548	ЮЛ	Администрация Становлянского муниципального округа Липецкой области	4814001280	1034800040330	ООО "ТЭКО-Сервис"	6829005315	16-0246-14	-	данные отсутствуют	данные отсутствуют	данные отсутствуют	1	0,75	Металл	-	-	-	0	-	-	существующая	Нет
14488	Становлянский муниципальный округ	с. Становое	Юбилейная	18	-	52.761397	38.340139	ЮЛ	Администрация Становлянского муниципального округа Липецкой области	4814001280	1034800040330	ООО "ТЭКО-Сервис"	6829005315	16-0247-14	-	данные отсутствуют	данные отсутствуют	данные отсутствуют	1	1,10	Пластик	-	-	-	0	-	-	существующая	Нет
14489	Становлянский муниципальный округ	с. Становое	Юбилейная	37	-	52.761179	38.340128	ЮЛ	Администрация Становлянского муниципального округа Липецкой области	4814001280	1034800040330	ООО "ТЭКО-Сервис"	6829005315	16-0248-14	-	данные отсутствуют	данные отсутствуют	данные отсутствуют	2	1,10	Пластик	-	-	-	0	-	-	существующая	Нет
14490	Становлянский муниципальный округ	с. Становое	Юбилейная	31	-	52.759998	38.339813	ЮЛ	Администрация Становлянского муниципального округа Липецкой области	4814001280	1034800040330	ООО "ТЭКО-Сервис"	6829005315	16-0249-14	-	данные отсутствуют	данные отсутствуют	данные отсутствуют	1	1,10	Пластик	-	-	-	0	-	-	существующая	Нет
14491	Становлянский муниципальный округ	с. Становое	Березовая	27	-	52.769704	38.366179	ЮЛ	Администрация Становлянского муниципального округа Липецкой области	4814001280	1034800040330	ООО "ТЭКО-Сервис"	6829005315	16-0250-14	-	данные отсутствуют	данные отсутствуют	данные отсутствуют	1	1,10	Пластик	-	-	-	0	-	-	существующая	Нет

Приложение 1 к приказу управления экологии и природных ресурсов Липецкой области
«Приложение А6. Реестр контейнерных площадок (по данным ОМС)

№ п/п	Данные о нахождении мест (площадок) накопления твердых коммунальных отходов							Данные о собственниках мест (площадок) накопления твердых коммунальных отходов				Организация (ИП), оказывающая услуги по сбору и транспортированию ТКО		Данные о технических характеристиках мест (площадок) накопления твердых коммунальных отходов					Контейнеры для несортированных отходов			Контейнеры для утилизируемых отходов (раздельный сбор)			Контейнеры для сбора крупногабаритных отходов			Статус (существующая/планируемая)	Совместное использование с другими МКД
	Муниципальное образование	Населенный пункт	Улица	Дом	Корпус/Строение	Широта	Долгота	Организационно-правовая форма балансодержателя (юридическое лицо - ЮЛ; индивидуальный предприниматель - ИП; физическое лицо - ФЛ)	для ЮЛ - Полное наименование организации для ИП - Фамилия, Имя, Отчество для ФЛ - Фамилия, Имя, Отчество	ИНН	ОГРН	Наименование	ИНН	Номер контейнерной площадки	Площадь, кв.м.	Тип подстилающей поверхности	Вид площадки	Материал ограждения	Кол-во	Емкость (отдельного контейнера)	Материал контейнера	Кол-во	Емкость (отдельного контейнера)	Материал контейнера	Кол-во	Емкость (отдельного контейнера) м3	Материал контейнера		
14492	Становлянский муниципальный округ	с. Становое	Березовая	37	-	52.769314	38.363569	ЮЛ	Администрация Становлянского муниципального округа Липецкой области	4814001280	1034800040330	ООО "ТЭКО-Сервис"	6829005315	16-0251-14	-	данные отсутствуют	данные отсутствуют	данные отсутствуют	1	1,10	Пластик	-	-	-	0	-	-	существующая	Нет
14493	Становлянский муниципальный округ	с. Становое	Березовая	16	-	52.770256	38.369401	ЮЛ	Администрация Становлянского муниципального округа Липецкой области	4814001280	1034800040330	ООО "ТЭКО-Сервис"	6829005315	16-0252-14	-	данные отсутствуют	данные отсутствуют	данные отсутствуют	2	1,10	Пластик	-	-	-	0	-	-	существующая	Нет
14494	Становлянский муниципальный округ	с. Становое	переулок Школьный	16	-	52.760802	38.36298	ЮЛ	Администрация Становлянского муниципального округа Липецкой области	4814001280	1034800040330	ООО "ТЭКО-Сервис"	6829005315	16-0253-14	-	данные отсутствуют	данные отсутствуют	данные отсутствуют	2	1,10	Пластик	-	-	-	0	-	-	существующая	Нет
14495	Становлянский муниципальный округ	с. Становое	Виктора Савина	1	а	52.753761	38.329225	ЮЛ	Администрация Становлянского муниципального округа Липецкой области	4814001280	1034800040330	ООО "ТЭКО-Сервис"	6829005315	16-0254-14	-	данные отсутствуют	данные отсутствуют	данные отсутствуют	1	1,10	Пластик	-	-	-	0	-	-	существующая	Нет
14496	Становлянский муниципальный округ	с. Становое	Светлая	21	-	52.754323	38.33501	ЮЛ	Администрация Становлянского муниципального округа Липецкой области	4814001280	1034800040330	ООО "ТЭКО-Сервис"	6829005315	16-0255-14	-	данные отсутствуют	данные отсутствуют	данные отсутствуют	1	1,10	Пластик	-	-	-	0	-	-	существующая	Нет
14497	Становлянский муниципальный округ	с. Становое	60 лет Победы	23	-	52.754073	38.352395	ЮЛ	Администрация Становлянского муниципального округа Липецкой области	4814001280	1034800040330	ООО "ТЭКО-Сервис"	6829005315	16-0256-14	-	данные отсутствуют	данные отсутствуют	данные отсутствуют	1	1,10	Пластик	-	-	-	0	-	-	существующая	Нет
14498	Становлянский муниципальный округ	с. Становое	60 лет Победы	21	-	52.755132	38.352552	ЮЛ	Администрация Становлянского муниципального округа Липецкой области	4814001280	1034800040330	ООО "ТЭКО-Сервис"	6829005315	16-0257-14	-	данные отсутствуют	данные отсутствуют	данные отсутствуют	1	1,10	Пластик	-	-	-	0	-	-	существующая	Нет
14499	Становлянский муниципальный округ	с. Становое	60 лет Победы	18	-	52.755619	38.350566	ЮЛ	Администрация Становлянского муниципального округа Липецкой области	4814001280	1034800040330	ООО "ТЭКО-Сервис"	6829005315	16-0258-14	-	данные отсутствуют	данные отсутствуют	данные отсутствуют	1	1,10	Пластик	-	-	-	0	-	-	существующая	Нет
14500	Становлянский муниципальный округ	с. Становое	60 лет Победы	6	-	52.757314	38.350698	ЮЛ	Администрация Становлянского муниципального округа Липецкой области	4814001280	1034800040330	ООО "ТЭКО-Сервис"	6829005315	16-0259-14	-	данные отсутствуют	данные отсутствуют	данные отсутствуют	1	1,10	Пластик	-	-	-	0	-	-	существующая	Нет
14501	Становлянский муниципальный округ	с. Становое	Бунина	23	-	52.755116	38.357491	ЮЛ	Администрация Становлянского муниципального округа Липецкой области	4814001280	1034800040330	ООО "ТЭКО-Сервис"	6829005315	16-0260-14	-	данные отсутствуют	данные отсутствуют	данные отсутствуют	1	1,10	Пластик	-	-	-	0	-	-	существующая	Нет
14502	Становлянский муниципальный округ	с. Тростное	Центральная	1	-	52.698161	38.373757	ЮЛ	Администрация Становлянского муниципального округа Липецкой области	4814001280	1034800040330	ООО "ТЭКО-Сервис"	6829005315	16-0001-15	1,92	бетон	Открытая	Без ограждения	3	0,75	Металл	-	-	-	0	-	-	существующая	Нет
14503	Становлянский муниципальный округ	с. Тростное	Центральная	17	-	52.700233	38.373057	ЮЛ	Администрация Становлянского муниципального округа Липецкой области	4814001280	1034800040330	ООО "ТЭКО-Сервис"	6829005315	16-0002-15	1,28	бетон	Открытая	Без ограждения	2	0,75	Металл	-	-	-	0	-	-	существующая	Нет
14504	Становлянский муниципальный округ	с. Тростное	Центральная	23	-	52.701375	38.372701	ЮЛ	Администрация Становлянского муниципального округа Липецкой области	4814001280	1034800040330	ООО "ТЭКО-Сервис"	6829005315	16-0003-15	1,92	бетон	Открытая	Без ограждения	3	0,75	Металл	-	-	-	0	-	-	существующая	Нет
14505	Становлянский муниципальный округ	с. Тростное	Центральная	41	-	52.701121	38.371102	ЮЛ	Администрация Становлянского муниципального округа Липецкой области	4814001280	1034800040330	ООО "ТЭКО-Сервис"	6829005315	16-0004-15	1,28	бетон	Открытая	Без ограждения	2	0,75	Металл	-	-	-	0	-	-	существующая	Нет
14506	Становлянский муниципальный округ	с. Тростное	Центральная	53	-	52.699146	38.371703	ЮЛ	Администрация Становлянского муниципального округа Липецкой области	4814001280	1034800040330	ООО "ТЭКО-Сервис"	6829005315	16-0005-15	1,28	бетон	Открытая	Без ограждения	2	0,75	Металл	-	-	-	0	-	-	существующая	Нет
14507	Становлянский муниципальный округ	с. Тростное	Молодежная	18	-	52.696213	38.374632	ЮЛ	Администрация Становлянского муниципального округа Липецкой области	4814001280	1034800040330	ООО "ТЭКО-Сервис"	6829005315	16-0006-15	1,28	бетон	Открытая	Без ограждения	2	0,75	Металл	-	-	-	0	-	-	существующая	Нет
14508	Становлянский муниципальный округ	с. Тростное	Молодежная	11	-	52.693775	38.375791	ЮЛ	Администрация Становлянского муниципального округа Липецкой области	4814001280	1034800040330	ООО "ТЭКО-Сервис"	6829005315	16-0007-15	1,28	бетон	Открытая	Без ограждения	2	0,75	Металл	-	-	-	0	-	-	существующая	Нет
14509	Становлянский муниципальный округ	с. Тростное	Молодежная	10	-	52.69444	38.373516	ЮЛ	Администрация Становлянского муниципального округа Липецкой области	4814001280	1034800040330	ООО "ТЭКО-Сервис"	6829005315	16-0008-15	1,28	бетон	Открытая	Без ограждения	2	0,75	Металл	-	-	-	0	-	-	существующая	Нет
14510	Становлянский муниципальный округ	с. Тростное	Московская	26	-	52.698847	38.378447	ЮЛ	Администрация Становлянского муниципального округа Липецкой области	4814001280	1034800040330	ООО "ТЭКО-Сервис"	6829005315	16-0009-15	1,92	бетон	Открытая	Без ограждения	3	0,75	Металл	-	-	-	0	-	-	существующая	Нет
14511	Становлянский муниципальный округ	с. Тростное	Московская	44	-	52.701264	38.376670	ЮЛ	Администрация Становлянского муниципального округа Липецкой области	4814001280	1034800040330	ООО "ТЭКО-Сервис"	6829005315	16-0010-15	1,92	бетон	Открытая	Без ограждения	3	0,75	Металл	-	-	-	0	-	-	существующая	Нет
14512	Становлянский муниципальный округ	с. Тростное	Московская	61	-	52.705975	38.370886	ЮЛ	Администрация Становлянского муниципального округа Липецкой области	4814001280	1034800040330	ООО "ТЭКО-Сервис"	6829005315	16-0011-15	0,64	бетон	Открытая	Без ограждения	1	0,75	Металл	-	-	-	0	-	-	существующая	Нет
14513	Становлянский муниципальный округ	с. Тростное	Московская	62	-	52.703258	38.375651	ЮЛ	Администрация Становлянского муниципального округа Липецкой области	4814001280	1034800040330	ООО "ТЭКО-Сервис"	6829005315	16-0012-15	0,64	бетон	Открытая	Без ограждения	1	0,75	Металл	-	-	-	0	-	-	существующая	Нет
14514	Становлянский муниципальный округ	с. Тростное	Московская	78	-	52.705774	38.371563	ЮЛ	Администрация Становлянского муниципального округа Липецкой области	4814001280	1034800040330	ООО "ТЭКО-Сервис"	6829005315	16-0013-15	0,64	бетон	Открытая	Без ограждения	1	0,75	Металл	-	-	-	0	-	-	существующая	Нет

Приложение 1 к приказу управления экологии и природных ресурсов Липецкой области
«Приложение А6. Реестр контейнерных площадок (по данным ОМС)

№ п/п	Данные о нахождении мест (площадок) накопления твердых коммунальных отходов							Данные о собственниках мест (площадок) накопления твердых коммунальных отходов				Организация (ИП), оказывающая услуги по сбору и транспортированию ТКО		Данные о технических характеристиках мест (площадок) накопления твердых коммунальных отходов					Контейнеры для несортированных отходов			Контейнеры для утилизируемых отходов (раздельный сбор)			Контейнеры для сбора крупногабаритных отходов			Статус (существующая/планируемая)	Совместное использование с другими МКД
	Муниципальное образование	Населенный пункт	Улица	Дом	Корпус/Строение	Широта	Долгота	Организационно-правовая форма балансодержателя (юридическое лицо - ЮЛ; индивидуальный предприниматель - ИП; физическое лицо - ФЛ)	для ЮЛ - Полное наименование организации для ИП - Фамилия, Имя, Отчество для ФЛ - Фамилия, Имя, Отчество	ИНН	ОГРН	Наименование	ИНН	Номер контейнерной площадки	Площадь, кв.м.	Тип подстилающей поверхности	Вид площадки	Материал ограждения	Кол-во	Емкость (отдельного контейнера)	Материал контейнера	Кол-во	Емкость (отдельного контейнера)	Материал контейнера	Кол-во	Емкость (отдельного контейнера) м3	Материал контейнера		
14515	Становлянский муниципальный округ	с. Телегино	Садовая	32	-	52.697477	38.369589	ЮЛ	Администрация Становлянского муниципального округа Липецкой области	4814001280	1034800040330	ООО "ТЭКО-Сервис"	6829005315	16-0014-15	0,64	бетон	Открытая	Без ограждения	1	0,75	Металл	-	-	-	0	-	-	существующая	Нет
14516	Становлянский муниципальный округ	с. Телегино	Механизаторов	1	-	52.697197	38.368077	ЮЛ	Администрация Становлянского муниципального округа Липецкой области	4814001280	1034800040330	ООО "ТЭКО-Сервис"	6829005315	16-0015-15	1,92	бетон	Открытая	Без ограждения	3	0,75	Металл	-	-	-	0	-	-	существующая	Нет
14517	Становлянский муниципальный округ	с. Телегино	Механизаторов	26	-	52.69238	38.365566	ЮЛ	Администрация Становлянского муниципального округа Липецкой области	4814001280	1034800040330	ООО "ТЭКО-Сервис"	6829005315	16-0016-15	0,64	бетон	Открытая	Без ограждения	1	0,75	Металл	-	-	-	0	-	-	существующая	Нет
14518	Становлянский муниципальный округ	с. Телегино	Механизаторов	30	-	52.69249	38.362262	ЮЛ	Администрация Становлянского муниципального округа Липецкой области	4814001280	1034800040330	ООО "ТЭКО-Сервис"	6829005315	16-0017-15	0,64	бетон	Открытая	Без ограждения	1	0,75	Металл	-	-	-	0	-	-	существующая	Нет
14519	Становлянский муниципальный округ	с. Телегино	Механизаторов	50	-	52.692569	38.356554	ЮЛ	Администрация Становлянского муниципального округа Липецкой области	4814001280	1034800040330	ООО "ТЭКО-Сервис"	6829005315	16-0018-15	1,28	бетон	Открытая	Без ограждения	2	0,75	Металл	-	-	-	0	-	-	существующая	Нет
14520	Становлянский муниципальный округ	с. Телегино	Механизаторов	66	-	52.689655	38.354354	ЮЛ	Администрация Становлянского муниципального округа Липецкой области	4814001280	1034800040330	ООО "ТЭКО-Сервис"	6829005315	16-0019-15	0,64	бетон	Открытая	Без ограждения	1	0,75	Металл	-	-	-	0	-	-	существующая	Нет
14521	Становлянский муниципальный округ	с. Телегино	Механизаторов	74	-	52.688494	38.353464	ЮЛ	Администрация Становлянского муниципального округа Липецкой области	4814001280	1034800040330	ООО "ТЭКО-Сервис"	6829005315	16-0020-15	0,64	бетон	Открытая	Без ограждения	1	0,75	Металл	-	-	-	0	-	-	существующая	Нет
14522	Становлянский муниципальный округ	с. Телегино	Механизаторов	84	-	52.687497	38.351683	ЮЛ	Администрация Становлянского муниципального округа Липецкой области	4814001280	1034800040330	ООО "ТЭКО-Сервис"	6829005315	16-0021-15	0,64	бетон	Открытая	Без ограждения	1	0,75	Металл	-	-	-	0	-	-	существующая	Нет
14523	Становлянский муниципальный округ	с. Тростное	Владимировская	5	-	52.711694	38.381967	ЮЛ	Администрация Становлянского муниципального округа Липецкой области	4814001280	1034800040330	ООО "ТЭКО-Сервис"	6829005315	16-0022-15	-	грунт	Открытая	Без ограждения	-	-	-	-	-	-	0	-	-	существующая	Нет
14524	Становлянский муниципальный округ	с. Тростное	Владимировская	10	-	52.714441	38.386831	ЮЛ	Администрация Становлянского муниципального округа Липецкой области	4814001280	1034800040330	ООО "ТЭКО-Сервис"	6829005315	16-0023-15	-	грунт	Открытая	Без ограждения	-	-	-	-	-	-	0	-	-	существующая	Нет
14525	Становлянский муниципальный округ	с. Тростное	Владимировская	15	-	52.712078	38.383845	ЮЛ	Администрация Становлянского муниципального округа Липецкой области	4814001280	1034800040330	ООО "ТЭКО-Сервис"	6829005315	16-0024-15	-	грунт	Открытая	Без ограждения	-	-	-	-	-	-	0	-	-	существующая	Нет
14526	Становлянский муниципальный округ	с. Тростное	Московская	75	-	52.711303	38.368227	ЮЛ	Администрация Становлянского муниципального округа Липецкой области	4814001280	1034800040330	ООО "ТЭКО-Сервис"	6829005315	16-0025-15	1,28	грунт	Открытая	Без ограждения	2	0,75	Металл	-	-	-	0	-	-	существующая	Нет
14527	Становлянский муниципальный округ	с. Тростное	Московская	115	-	52.708842	38.381397	ЮЛ	Администрация Становлянского муниципального округа Липецкой области	4814001280	1034800040330	ООО "ТЭКО-Сервис"	6829005315	16-0026-15	1,28	грунт	Открытая	Без ограждения	2	0,75	Металл	-	-	-	0	-	-	существующая	Нет
14528	Становлянский муниципальный округ	с. Тростное	Московская	101	-	52.708576	38.377218	ЮЛ	Администрация Становлянского муниципального округа Липецкой области	4814001280	1034800040330	ООО "ТЭКО-Сервис"	6829005315	16-0027-15	0,64	грунт	Открытая	Без ограждения	1	0,75	Металл	-	-	-	0	-	-	существующая	Нет
14529	Становлянский муниципальный округ	с. Тростное	Московская	35	-	52.705072	38.373843	ЮЛ	Администрация Становлянского муниципального округа Липецкой области	4814001280	1034800040330	ООО "ТЭКО-Сервис"	6829005315	16-0028-15	0,64	грунт	Открытая	Без ограждения	1	0,75	Металл	-	-	-	0	-	-	существующая	Нет
14530	Становлянский муниципальный округ	с. Тростное	переулок Садовый	13	-	52.707069	38.378199	ЮЛ	Администрация Становлянского муниципального округа Липецкой области	4814001280	1034800040330	ООО "ТЭКО-Сервис"	6829005315	16-0029-15	-	грунт	Открытая	Без ограждения	-	-	-	-	-	-	0	-	-	существующая	Нет
14531	Становлянский муниципальный округ	с. Тростное	Луговая	5	-	52.705678	38.382937	ЮЛ	Администрация Становлянского муниципального округа Липецкой области	4814001280	1034800040330	ООО "ТЭКО-Сервис"	6829005315	16-0030-15	-	грунт	Открытая	Без ограждения	-	-	-	-	-	-	0	-	-	существующая	Нет
14532	Становлянский муниципальный округ	с. Тростное	Луговая	8	Б	52.70443	38.381719	ЮЛ	Администрация Становлянского муниципального округа Липецкой области	4814001280	1034800040330	ООО "ТЭКО-Сервис"	6829005315	16-0031-15	-	грунт	Открытая	Без ограждения	-	-	-	-	-	-	0	-	-	существующая	Нет
14533	Становлянский муниципальный округ	с. Тростное	переулок Московский	3	-	52.7021	38.379691	ЮЛ	Администрация Становлянского муниципального округа Липецкой области	4814001280	1034800040330	ООО "ТЭКО-Сервис"	6829005315	16-0032-15	1,28	грунт	Открытая	Без ограждения	2	0,75	Металл	-	-	-	0	-	-	существующая	Нет
14534	Становлянский муниципальный округ	с. Тростное	Липовая	12	-	52.707228	38.387711	ЮЛ	Администрация Становлянского муниципального округа Липецкой области	4814001280	1034800040330	ООО "ТЭКО-Сервис"	6829005315	16-0033-15	-	грунт	Открытая	Без ограждения	-	-	-	-	-	-	0	-	-	существующая	Нет
14535	Тербунский муниципальный район	д. Воейково	Воейково	10	-	52.072739	38.269169	ЮЛ	Администрация Тербунского муниципального района	4815000698	1064807000169	ООО "ТЭКО-Сервис"	6829005315	17-0022-01	2,00	бетон	открытая	металл	1	0,75	Металл	-	-	-	0	-	-	существующая	Нет
14536	Становлянский муниципальный округ	с. Тростное	Липовая	4	-	52.709616	38.387624	ЮЛ	Администрация Становлянского муниципального округа Липецкой области	4814001280	1034800040330	ООО "ТЭКО-Сервис"	6829005315	16-0034-15	-	грунт	Открытая	Без ограждения	-	-	-	-	-	-	0	-	-	существующая	Нет
14537	Становлянский муниципальный округ	с. Тростное	Липовая	20	-	52.709479	38.391153	ЮЛ	Администрация Становлянского муниципального округа Липецкой области	4814001280	1034800040330	ООО "ТЭКО-Сервис"	6829005315	16-0035-15	-	грунт	Открытая	Без ограждения	-	-	-	-	-	-	0	-	-	существующая	Нет

Приложение 1 к приказу управления экологии и природных ресурсов Липецкой области
«Приложение А6. Реестр контейнерных площадок (по данным ОМС)

№ п/п	Данные о нахождении мест (площадок) накопления твердых коммунальных отходов							Данные о собственниках мест (площадок) накопления твердых коммунальных отходов				Организация (ИП), оказывающая услуги по сбору и транспортированию ТКО		Данные о технических характеристиках мест (площадок) накопления твердых коммунальных отходов					Контейнеры для несортированных отходов			Контейнеры для утилизируемых отходов (раздельный сбор)			Контейнеры для сбора крупногабаритных отходов			Статус (существующая/планируемая)	Совместное использование с другими МКД
	Муниципальное образование	Населенный пункт	Улица	Дом	Корпус/Строение	Широта	Долгота	Организационно-правовая форма балансодержателя (юридическое лицо - ЮЛ; индивидуальный предприниматель - ИП; физическое лицо - ФЛ)	для ЮЛ - Полное наименование организации для ИП - Фамилия, Имя, Отчество для ФЛ - Фамилия, Имя, Отчество	ИНН	ОГРН	Наименование	ИНН	Номер контейнерной площадки	Площадь, кв.м.	Тип подстилающей поверхности	Вид площадки	Материал ограждения	Кол-во	Емкость (отдельного контейнера)	Материал контейнера	Кол-во	Емкость (отдельного контейнера)	Материал контейнера	Кол-во	Емкость (отдельного контейнера) м3	Материал контейнера		
14538	Становлянский муниципальный округ	с. Телегино	Механизаторов	69	-	52.686813	38.356102	ЮЛ	Администрация Становлянского муниципального округа Липецкой области	4814001280	1034800040330	ООО "ТЭКО-Сервис"	6829005315	16-0039-15	1,28	грунт	Открытая	Без ограждения	2	0,75	Металл	-	-	-	0	-	-	существующая	Нет
14539	Становлянский муниципальный округ	с. Телегино	Трудовая	5	-	52.695494	38.352160	ЮЛ	Администрация Становлянского муниципального округа Липецкой области	4814001280	1034800040330	ООО "ТЭКО-Сервис"	6829005315	16-0040-15	-	грунт	Открытая	Без ограждения	-	-	-	-	-	-	0	-	-	существующая	Нет
14540	Становлянский муниципальный округ	с. Телегино	Трудовая	6	-	52.697116	38.353576	ЮЛ	Администрация Становлянского муниципального округа Липецкой области	4814001280	1034800040330	ООО "ТЭКО-Сервис"	6829005315	16-0041-15	-	грунт	Открытая	Без ограждения	-	-	-	-	-	-	0	-	-	существующая	Нет
14541	Становлянский муниципальный округ	с. Телегино	Покровская	10	-	52.685633	38.354744	ЮЛ	Администрация Становлянского муниципального округа Липецкой области	4814001280	1034800040330	ООО "ТЭКО-Сервис"	6829005315	16-0042-15	1,28	грунт	Открытая	Без ограждения	2	0,75	Металл	-	-	-	0	-	-	существующая	Нет
14542	Становлянский муниципальный округ	с. Телегино	Покровская	15	-	52.688389	38.365522	ЮЛ	Администрация Становлянского муниципального округа Липецкой области	4814001280	1034800040330	ООО "ТЭКО-Сервис"	6829005315	16-0043-15	-	грунт	Открытая	Без ограждения	-	-	-	-	-	-	0	-	-	существующая	Нет
14543	Становлянский муниципальный округ	с. Телегино	Покровская	16	-	52.687308	38.360539	ЮЛ	Администрация Становлянского муниципального округа Липецкой области	4814001280	1034800040330	ООО "ТЭКО-Сервис"	6829005315	16-0044-15	-	грунт	Открытая	Без ограждения	-	-	-	-	-	-	0	-	-	существующая	Нет
14544	Становлянский муниципальный округ	с. Телегино	Покровская	32	-	52.687347	38.369626	ЮЛ	Администрация Становлянского муниципального округа Липецкой области	4814001280	1034800040330	ООО "ТЭКО-Сервис"	6829005315	16-0045-15	-	грунт	Открытая	Без ограждения	-	-	-	-	-	-	0	-	-	существующая	Нет
14545	Становлянский муниципальный округ	с. Телегино	Лесная	26	-	52.685315	38.371809	ЮЛ	Администрация Становлянского муниципального округа Липецкой области	4814001280	1034800040330	ООО "ТЭКО-Сервис"	6829005315	16-0046-15	-	грунт	Открытая	Без ограждения	-	-	-	-	-	-	0	-	-	существующая	Нет
14546	Становлянский муниципальный округ	с. Телегино	Лесная	6	-	52.684836	38.361799	ЮЛ	Администрация Становлянского муниципального округа Липецкой области	4814001280	1034800040330	ООО "ТЭКО-Сервис"	6829005315	16-0047-15	-	грунт	Открытая	Без ограждения	-	-	-	-	-	-	0	-	-	существующая	Нет
14547	Становлянский муниципальный округ	с. Телегино	Лесная	18	-	52.684175	38.366413	ЮЛ	Администрация Становлянского муниципального округа Липецкой области	4814001280	1034800040330	ООО "ТЭКО-Сервис"	6829005315	16-0048-15	-	грунт	Открытая	Без ограждения	-	-	-	-	-	-	0	-	-	существующая	Нет
14548	Становлянский муниципальный округ	с. Телегино	Лесная	36	-	52.685862	38.368102	ЮЛ	Администрация Становлянского муниципального округа Липецкой области	4814001280	1034800040330	ООО "ТЭКО-Сервис"	6829005315	16-0049-15	-	грунт	Открытая	Без ограждения	-	-	-	-	-	-	0	-	-	существующая	Нет
14549	Становлянский муниципальный округ	с. Телегино	Лесная	46	-	52.685877	38.363419	ЮЛ	Администрация Становлянского муниципального округа Липецкой области	4814001280	1034800040330	ООО "ТЭКО-Сервис"	6829005315	16-0050-15	-	грунт	Открытая	Без ограждения	-	-	-	-	-	-	0	-	-	существующая	Нет
14550	Становлянский муниципальный округ	с. Успенское	Соборная	4	-	52.979229	38.426049	ЮЛ	Администрация Становлянского муниципального округа Липецкой области	4814001280	1034800040330	ООО "ТЭКО-Сервис"	6829005315	16-0001-16	-	данные отсутствуют	данные отсутствуют	данные отсутствуют	1	1,10	Пластик	-	-	-	0	-	-	существующая	Нет
14551	Становлянский муниципальный округ	с. Успенское	Соборная	15	-	52.978848	38.428088	ЮЛ	Администрация Становлянского муниципального округа Липецкой области	4814001280	1034800040330	ООО "ТЭКО-Сервис"	6829005315	16-0002-16	-	данные отсутствуют	данные отсутствуют	данные отсутствуют	1	1,10	Пластик	-	-	-	0	-	-	существующая	Нет
14552	Становлянский муниципальный округ	с. Успенское	Соборная	29	-	52.977073	38.43827	ЮЛ	Администрация Становлянского муниципального округа Липецкой области	4814001280	1034800040330	ООО "ТЭКО-Сервис"	6829005315	16-0003-16	-	данные отсутствуют	данные отсутствуют	данные отсутствуют	2	1,10	Пластик	-	-	-	0	-	-	существующая	Нет
14553	Становлянский муниципальный округ	с. Успенское	Соборная	41	-	52.976906	38.439101	ЮЛ	Администрация Становлянского муниципального округа Липецкой области	4814001280	1034800040330	ООО "ТЭКО-Сервис"	6829005315	16-0004-16	-	данные отсутствуют	данные отсутствуют	данные отсутствуют	1	1,10	Пластик	-	-	-	0	-	-	существующая	Нет
14554	Становлянский муниципальный округ	с. Успенское	Соборная	35	-	52.976493	38.441013	ЮЛ	Администрация Становлянского муниципального округа Липецкой области	4814001280	1034800040330	ООО "ТЭКО-Сервис"	6829005315	16-0005-16	-	Грунт	Открытая	Без ограждения	1	1,10	Пластик	-	-	-	0	-	-	существующая	Нет
14555	Становлянский муниципальный округ	с. Успенское	Майская	4	-	52.982507	38.416257	ЮЛ	Администрация Становлянского муниципального округа Липецкой области	4814001280	1034800040330	ООО "ТЭКО-Сервис"	6829005315	16-0006-16	-	данные отсутствуют	данные отсутствуют	данные отсутствуют	1	1,10	Пластик	-	-	-	0	-	-	существующая	Нет
14556	Становлянский муниципальный округ	с. Успенское	Майская	8	-	52.981384	38.437393	ЮЛ	Администрация Становлянского муниципального округа Липецкой области	4814001280	1034800040330	ООО "ТЭКО-Сервис"	6829005315	16-0007-16	-	данные отсутствуют	данные отсутствуют	данные отсутствуют	1	1,10	Пластик	-	-	-	0	-	-	существующая	Нет
14557	Становлянский муниципальный округ	с. Успенское	Крупская	20	-	52.98422	38.432444	ЮЛ	Администрация Становлянского муниципального округа Липецкой области	4814001280	1034800040330	ООО "ТЭКО-Сервис"	6829005315	16-0008-16	-	данные отсутствуют	данные отсутствуют	данные отсутствуют	1	1,10	Пластик	-	-	-	0	-	-	существующая	Нет
14558	Становлянский муниципальный округ	с. Успенское	Крупская	9	-	52.983346	38.437007	ЮЛ	Администрация Становлянского муниципального округа Липецкой области	4814001280	1034800040330	ООО "ТЭКО-Сервис"	6829005315	16-0009-16	-	данные отсутствуют	данные отсутствуют	данные отсутствуют	1	1,10	Пластик	-	-	-	0	-	-	существующая	Нет
14559	Становлянский муниципальный округ	с. Успенское	Школьная	7	-	52.981568	38.434446	ЮЛ	Администрация Становлянского муниципального округа Липецкой области	4814001280	1034800040330	ООО "ТЭКО-Сервис"	6829005315	16-0010-16	-	данные отсутствуют	данные отсутствуют	данные отсутствуют	2	1,10	Пластик	-	-	-	0	-	-	существующая	Нет
14560	Становлянский муниципальный округ	с. Чернолес	Лесная	10	-	52.931392	38.452316	ЮЛ	Администрация Становлянского муниципального округа Липецкой области	4814001280	1034800040330	ООО "ТЭКО-Сервис"	6829005315	16-0011-16	-	данные отсутствуют	данные отсутствуют	данные отсутствуют	1	1,10	Пластик	-	-	-	0	-	-	существующая	Нет

Приложение 1 к приказу управления экологии и природных ресурсов Липецкой области
«Приложение А6. Реестр контейнерных площадок (по данным ОМС)

№ п/п	Данные о нахождении мест (площадок) накопления твердых коммунальных отходов							Данные о собственниках мест (площадок) накопления твердых коммунальных отходов				Организация (ИП), оказывающая услуги по сбору и транспортированию ТКО		Данные о технических характеристиках мест (площадок) накопления твердых коммунальных отходов					Контейнеры для несортированных отходов			Контейнеры для утилизируемых отходов (раздельный сбор)			Контейнеры для сбора крупногабаритных отходов			Статус (существующая/планируемая)	Совместное использование с другими МКД
	Муниципальное образование	Населенный пункт	Улица	Дом	Корпус/Строение	Широта	Долгота	Организационно-правовая форма балансодержателя (юридическое лицо - ЮЛ; индивидуальный предприниматель - ИП; физическое лицо - ФЛ)	для ЮЛ - Полное наименование организации для ИП - Фамилия, Имя, Отчество для ФЛ - Фамилия, Имя, Отчество	ИНН	ОГРН	Наименование	ИНН	Номер контейнерной площадки	Площадь, кв.м.	Тип подстилающей поверхности	Вид площадки	Материал ограждения	Кол-во	Емкость (отдельного контейнера)	Материал контейнера	Кол-во	Емкость (отдельного контейнера)	Материал контейнера	Кол-во	Емкость (отдельного контейнера) м3	Материал контейнера		
14561	Становлянский муниципальный округ	с. Чернолес	Лесная	20	-	52.929103	38.453868	ЮЛ	Администрация Становлянского муниципального округа Липецкой области	4814001280	1034800040330	ООО "ТЭКО-Сервис"	6829005315	16-0012-16	-	данные отсутствуют	данные отсутствуют	данные отсутствуют	1	1,10	Пластик	-	-	-	0	-	-	существующая	Нет
14562	Тербунский муниципальный район	с. Озерки	Запрудная	1	-	52.085618	38.741687	ЮЛ	Администрация Тербунского муниципального района	4815000698	1024800719954	ООО "ТЭКО-Сервис"	6829005315	17-0007-09	3,00	бетон	открытая	Металл	2	0,75	Металл	-	-	-	0	-	-	существующая	Нет
14563	Становлянский муниципальный округ	с. Чернолес	Лесная	30	-	52.929103	38.453868	ЮЛ	Администрация Становлянского муниципального округа Липецкой области	4814001280	1034800040330	ООО "ТЭКО-Сервис"	6829005315	16-0013-16	-	данные отсутствуют	данные отсутствуют	данные отсутствуют	1	1,10	Пластик	-	-	-	0	-	-	существующая	Нет
14564	Становлянский муниципальный округ	с. Чернолес	Лесная	44	-	52.928265	38.459116	ЮЛ	Администрация Становлянского муниципального округа Липецкой области	4814001280	1034800040330	ООО "ТЭКО-Сервис"	6829005315	16-0014-16	-	данные отсутствуют	данные отсутствуют	данные отсутствуют	1	1,10	Пластик	-	-	-	0	-	-	существующая	Нет
14565	Становлянский муниципальный округ	с. Чернолес	Лесная	61	-	52.926397	38.466727	ЮЛ	Администрация Становлянского муниципального округа Липецкой области	4814001280	1034800040330	ООО "ТЭКО-Сервис"	6829005315	16-0015-16	-	данные отсутствуют	данные отсутствуют	данные отсутствуют	1	1,10	Пластик	-	-	-	0	-	-	существующая	Нет
14566	Становлянский муниципальный округ	с. Чернолес	Прудовая	3	-	52.9308681	38.4620868	ЮЛ	Администрация Становлянского муниципального округа Липецкой области	4814001280	1034800040330	ООО "ТЭКО-Сервис"	6829005315	16-0016-16	-	данные отсутствуют	данные отсутствуют	данные отсутствуют	1	1,10	Пластик	-	-	-	0	-	-	существующая	Нет
14567	Становлянский муниципальный округ	с. Чернолес	Прудовая	14	-	52.930044	38.474562	ЮЛ	Администрация Становлянского муниципального округа Липецкой области	4814001280	1034800040330	ООО "ТЭКО-Сервис"	6829005315	16-0017-16	-	данные отсутствуют	данные отсутствуют	данные отсутствуют	1	1,10	Пластик	-	-	-	0	-	-	существующая	Нет
14568	Становлянский муниципальный округ	с. Чернолес	Придорожная	4	-	52.93347	38.454401	ЮЛ	Администрация Становлянского муниципального округа Липецкой области	4814001280	1034800040330	ООО "ТЭКО-Сервис"	6829005315	16-0018-16	-	данные отсутствуют	данные отсутствуют	данные отсутствуют	1	1,10	Пластик	-	-	-	0	-	-	существующая	Нет
14569	Становлянский муниципальный округ	с. Чернолес	Придорожная	7	-	52.933623	38.455727	ЮЛ	Администрация Становлянского муниципального округа Липецкой области	4814001280	1034800040330	ООО "ТЭКО-Сервис"	6829005315	16-0019-16	-	данные отсутствуют	данные отсутствуют	данные отсутствуют	1	1,10	Пластик	-	-	-	0	-	-	существующая	Нет
14570	Становлянский муниципальный округ	с. Чернолес	Центральная	5	-	52.9317	38.455457	ЮЛ	Администрация Становлянского муниципального округа Липецкой области	4814001280	1034800040330	ООО "ТЭКО-Сервис"	6829005315	16-0020-16	-	данные отсутствуют	данные отсутствуют	данные отсутствуют	1	1,10	Пластик	-	-	-	0	-	-	существующая	Нет
14571	Становлянский муниципальный округ	с. Чернолес	Центральная	10	-	52.930818	38.460242	ЮЛ	Администрация Становлянского муниципального округа Липецкой области	4814001280	1034800040330	ООО "ТЭКО-Сервис"	6829005315	16-0021-16	-	данные отсутствуют	данные отсутствуют	данные отсутствуют	1	1,10	Пластик	-	-	-	0	-	-	существующая	Нет
14572	Становлянский муниципальный округ	с. Чернолес	Центральная	14	-	52.930682	38.459384	ЮЛ	Администрация Становлянского муниципального округа Липецкой области	4814001280	1034800040330	ООО "ТЭКО-Сервис"	6829005315	16-0022-16	-	данные отсутствуют	данные отсутствуют	данные отсутствуют	5	1,10	Пластик	-	-	-	0	-	-	существующая	Нет
14573	Становлянский муниципальный округ	с. Чернолес	Центральная	31	-	52.930784	38.463831	ЮЛ	Администрация Становлянского муниципального округа Липецкой области	4814001280	1034800040330	ООО "ТЭКО-Сервис"	6829005315	16-0023-16	-	данные отсутствуют	данные отсутствуют	данные отсутствуют	1	1,10	Пластик	-	-	-	0	-	-	существующая	Нет
14574	Становлянский муниципальный округ	с. Чернолес	Школьная	10	-	52.9308697	38.4620971	ЮЛ	Администрация Становлянского муниципального округа Липецкой области	4814001280	1034800040330	ООО "ТЭКО-Сервис"	6829005315	16-0024-16	-	данные отсутствуют	данные отсутствуют	данные отсутствуют	1	1,10	Пластик	-	-	-	0	-	-	существующая	Нет
14575	Становлянский муниципальный округ	с. Чернолес	Школьная	3	-	52.9308681	38.4620868	ЮЛ	Администрация Становлянского муниципального округа Липецкой области	4814001280	1034800040330	ООО "ТЭКО-Сервис"	6829005315	16-0025-16	-	данные отсутствуют	данные отсутствуют	данные отсутствуют	1	1,10	Пластик	-	-	-	0	-	-	существующая	Нет
14576	Становлянский муниципальный округ	д. Малые Выселки	Придорожная	5	-	52.929656	38.437833	ЮЛ	Администрация Становлянского муниципального округа Липецкой области	4814001280	1034800040330	ООО "ТЭКО-Сервис"	6829005315	16-0026-16	-	данные отсутствуют	данные отсутствуют	данные отсутствуют	1	1,10	Пластик	-	-	-	0	-	-	существующая	Нет
14577	Становлянский муниципальный округ	д. Малые Выселки	Полевая	5	-	52.927908	38.434518	ЮЛ	Администрация Становлянского муниципального округа Липецкой области	4814001280	1034800040330	ООО "ТЭКО-Сервис"	6829005315	16-0027-16	-	Грунт	Открытая	Без ограждения	1	1,10	Пластик	-	-	-	0	-	-	существующая	Нет
14578	Становлянский муниципальный округ	д. Елизаветовка	Просторная	7	-	52.922968	38.503114	ЮЛ	Администрация Становлянского муниципального округа Липецкой области	4814001280	1034800040330	ООО "ТЭКО-Сервис"	6829005315	16-0028-16	-	данные отсутствуют	данные отсутствуют	данные отсутствуют	1	1,10	Пластик	-	-	-	0	-	-	существующая	Нет
14579	Становлянский муниципальный округ	д. Елизаветовка	Просторная	20	-	52.922968	38.50328	ЮЛ	Администрация Становлянского муниципального округа Липецкой области	4814001280	1034800040330	ООО "ТЭКО-Сервис"	6829005315	16-0029-16	-	данные отсутствуют	данные отсутствуют	данные отсутствуют	1	1,10	Пластик	-	-	-	0	-	-	существующая	Нет
14580	Становлянский муниципальный округ	д. Елизаветовка	Просторная	15	-	52.922968	38.503098	ЮЛ	Администрация Становлянского муниципального округа Липецкой области	4814001280	1034800040330	ООО "ТЭКО-Сервис"	6829005315	16-0030-16	-	данные отсутствуют	данные отсутствуют	данные отсутствуют	1	1,10	Пластик	-	-	-	0	-	-	существующая	Нет
14581	Становлянский муниципальный округ	д. Елизаветовка	Гагинская	3	-	52.926952	38.506988	ЮЛ	Администрация Становлянского муниципального округа Липецкой области	4814001280	1034800040330	ООО "ТЭКО-Сервис"	6829005315	16-0031-16	-	данные отсутствуют	данные отсутствуют	данные отсутствуют	1	1,10	Пластик	-	-	-	0	-	-	существующая	Нет
14582	Становлянский муниципальный округ	д. Елизаветовка	Гагинская	15	-	52.925243	38.507902	ЮЛ	Администрация Становлянского муниципального округа Липецкой области	4814001280	1034800040330	ООО "ТЭКО-Сервис"	6829005315	16-0032-16	-	Грунт	Открытая	Без ограждения	1	1,10	Пластик	-	-	-	0	-	-	существующая	Нет
14583	Становлянский муниципальный округ	д. Елизаветовка	Центральная	6	-	52.925628	38.503823	ЮЛ	Администрация Становлянского муниципального округа Липецкой области	4814001280	1034800040330	ООО "ТЭКО-Сервис"	6829005315	16-0033-16	-	Грунт	Открытая	Без ограждения	1	1,10	Пластик	-	-	-	0	-	-	существующая	Нет

Приложение 1 к приказу управления экологии и природных ресурсов Липецкой области
«Приложение А6. Реестр контейнерных площадок (по данным ОМС)

№ п/п	Данные о нахождении мест (площадок) накопления твердых коммунальных отходов							Данные о собственниках мест (площадок) накопления твердых коммунальных отходов				Организация (ИП), оказывающая услуги по сбору и транспортированию ТКО		Данные о технических характеристиках мест (площадок) накопления твердых коммунальных отходов					Контейнеры для несортированных отходов			Контейнеры для утилизируемых отходов (раздельный сбор)			Контейнеры для сбора крупногабаритных отходов			Статус (существующая/планируемая)	Совместное использование с другими МКД
	Муниципальное образование	Населенный пункт	Улица	Дом	Корпус/Строение	Широта	Долгота	Организационно-правовая форма балансодержателя (юридическое лицо - ЮЛ; индивидуальный предприниматель - ИП; физическое лицо - ФЛ)	для ЮЛ - Полное наименование организации для ИП - Фамилия, Имя, Отчество для ФЛ - Фамилия, Имя, Отчество	ИНН	ОГРН	Наименование	ИНН	Номер контейнерной площадки	Площадь, кв.м.	Тип подстилающей поверхности	Вид площадки	Материал ограждения	Кол-во	Емкость (отдельного контейнера)	Материал контейнера	Кол-во	Емкость (отдельного контейнера)	Материал контейнера	Кол-во	Емкость (отдельного контейнера) м3	Материал контейнера		
14584	Становлянский муниципальный округ	д. Елизаветовка	Центральная	17	-	52.924262	38.506129	ЮЛ	Администрация Становлянского муниципального округа Липецкой области	4814001280	1034800040330	ООО "ТЭКО-Сервис"	6829005315	16-0034-16	-	данные отсутствуют	данные отсутствуют	данные отсутствуют	1	1,10	Пластик	-	-	-	0	-	-	существующая	Нет
14585	Тербунский муниципальный район	с. Борки	Центральная	10	-	52.151114	38.111183	ЮЛ	МБОУ СШ с.Борки	4815002230	1024800717666	ООО "ТЭКО-Сервис"	6829005315	17-0003-03	3,00	Асфальт	открытая	без ограждения	2	0,75	Металл	-	-	-	0	-	-	существующая	Нет
14586	Становлянский муниципальный округ	д. Чемоданово	Центральная	24	-	53.03166	37.991648	ЮЛ	Администрация Становлянского муниципального округа Липецкой области	4814001280	1034800040330	ООО "ТЭКО-Сервис"	6829005315	16-0001-17	12,00	асфальт	Открытая	Без ограждения	-	-	-	-	-	-	1	8,00	Металл	существующая	Нет
14587	Становлянский муниципальный округ	д. Чемоданово	Лесная	29	-	53.029169	37.991110	ЮЛ	Администрация Становлянского муниципального округа Липецкой области	4814001280	1034800040330	ООО "ТЭКО-Сервис"	6829005315	16-0002-17	16,00	грунт	Открытая	Без ограждения	-	-	-	-	-	-	1	8,00	Металл	существующая	Нет
14588	Становлянский муниципальный округ	д. Чемоданово	Центральная	31	-	53.03123	37.994957	ЮЛ	Администрация Становлянского муниципального округа Липецкой области	4814001280	1034800040330	ООО "ТЭКО-Сервис"	6829005315	16-0003-17	16,00	грунт	Открытая	Без ограждения	-	-	-	-	-	-	1	8,00	Металл	существующая	Нет
14589	Становлянский муниципальный округ	д. Чемоданово	Мира	3	-	53.033101	37.995154	ЮЛ	Администрация Становлянского муниципального округа Липецкой области	4814001280	1034800040330	ООО "ТЭКО-Сервис"	6829005315	16-0004-17	16,00	грунт	Открытая	Без ограждения	-	-	-	-	-	-	1	8,00	Металл	существующая	Нет
14590	Становлянский муниципальный округ	д. Чемоданово	Школьная	26	-	53.028872	37.995595	ЮЛ	Администрация Становлянского муниципального округа Липецкой области	4814001280	1034800040330	ООО "ТЭКО-Сервис"	6829005315	16-0005-17	16,00	грунт	Открытая	Без ограждения	1	1,10	пластик	-	-	-	0	-	-	существующая	Нет
14591	Становлянский муниципальный округ	д. Чемоданово	Школьная	15	-	53.028729	38.001131	ЮЛ	Администрация Становлянского муниципального округа Липецкой области	4814001280	1034800040330	ООО "ТЭКО-Сервис"	6829005315	16-0006-17	16,00	грунт	Открытая	Без ограждения	1	1,10	пластик	-	-	-	0	-	-	существующая	Нет
14592	Становлянский муниципальный округ	д. Чемоданово	Центральная	7	-	53.034265	37.989815	ЮЛ	Администрация Становлянского муниципального округа Липецкой области	4814001280	1034800040330	ООО "ТЭКО-Сервис"	6829005315	16-0007-17	16,00	грунт	Открытая	Без ограждения	-	-	-	-	-	-	0	-	-	существующая	Нет
14593	Становлянский муниципальный округ	д. Чемоданово	Лесная	10	-	53.025935	37.988729	ЮЛ	Администрация Становлянского муниципального округа Липецкой области	4814001280	1034800040330	ООО "ТЭКО-Сервис"	6829005315	16-0008-17	-	данные отсутствуют	данные отсутствуют	данные отсутствуют	-	-	-	-	-	-	0	-	-	существующая	Нет
14594	Становлянский муниципальный округ	д. Вишнёвая	Садовая	44	-	53.044907	37.975095	ЮЛ	Администрация Становлянского муниципального округа Липецкой области	4814001280	1034800040330	ООО "ТЭКО-Сервис"	6829005315	16-0009-17	-	данные отсутствуют	данные отсутствуют	данные отсутствуют	-	-	-	-	-	-	0	-	-	существующая	Нет
14595	Становлянский муниципальный округ	д. Вишнёвая	Садовая	17	-	53.045829	37.978962	ЮЛ	Администрация Становлянского муниципального округа Липецкой области	4814001280	1034800040330	ООО "ТЭКО-Сервис"	6829005315	16-0010-17	-	данные отсутствуют	данные отсутствуют	данные отсутствуют	-	-	-	-	-	-	0	-	-	существующая	Нет
14596	Становлянский муниципальный округ	д. Вишнёвая	Садовая	62	-	53.044795	37.985485	ЮЛ	Администрация Становлянского муниципального округа Липецкой области	4814001280	1034800040330	ООО "ТЭКО-Сервис"	6829005315	16-0011-17	-	данные отсутствуют	данные отсутствуют	данные отсутствуют	-	-	-	-	-	-	0	-	-	существующая	Нет
14597	Становлянский муниципальный округ	д. Глумово	Дачная	4	-	53.036663	38.012549	ЮЛ	Администрация Становлянского муниципального округа Липецкой области	4814001280	1034800040330	ООО "ТЭКО-Сервис"	6829005315	16-0012-17	-	данные отсутствуют	данные отсутствуют	данные отсутствуют	-	-	-	-	-	-	0	-	-	существующая	Нет
14598	Становлянский муниципальный округ	д. Глумово	Дачная	12	-	53.03925	38.022932	ЮЛ	Администрация Становлянского муниципального округа Липецкой области	4814001280	1034800040330	ООО "ТЭКО-Сервис"	6829005315	16-0013-17	-	данные отсутствуют	данные отсутствуют	данные отсутствуют	-	-	-	-	-	-	0	-	-	существующая	Нет
14599	Становлянский муниципальный округ	д. Шевяковка	Дружбы	5	-	53.046797	37.999364	ЮЛ	Администрация Становлянского муниципального округа Липецкой области	4814001280	1034800040330	ООО "ТЭКО-Сервис"	6829005315	16-0014-17	-	данные отсутствуют	данные отсутствуют	данные отсутствуют	-	-	-	-	-	-	0	-	-	существующая	Нет
14600	Становлянский муниципальный округ	д. Яркино	Красный поселок	1	-	52.818285	38.325633	ЮЛ	Администрация Становлянского муниципального округа Липецкой области	4814001280	1034800040330	ООО "ТЭКО-Сервис"	6829005315	16-0001-18	2,00	бетон	Открытая	Без ограждения	2	0,75	Металл	-	-	-	0	-	-	существующая	Да
14601	Становлянский муниципальный округ	д. Яркино	Панарина	1	-	52.818581	38.318392	ЮЛ	Администрация Становлянского муниципального округа Липецкой области	4814001280	1034800040330	ООО "ТЭКО-Сервис"	6829005315	16-0002-18	2,00	бетон	Открытая	Без ограждения	2	0,75	Металл	-	-	-	0	-	-	существующая	Да
14602	Становлянский муниципальный округ	д. Яркино	Панарина	2	-	52.818555	38.319866	ЮЛ	Администрация Становлянского муниципального округа Липецкой области	4814001280	1034800040330	ООО "ТЭКО-Сервис"	6829005315	16-0003-18	2,00	бетон	Открытая	Без ограждения	2	0,75	Металл	-	-	-	0	-	-	существующая	Да
14603	Становлянский муниципальный округ	д. Яркино	Мира	2	-	52.822755	38.320656	ЮЛ	Администрация Становлянского муниципального округа Липецкой области	4814001280	1034800040330	ООО "ТЭКО-Сервис"	6829005315	16-0004-18	2,00	бетон	Открытая	Без ограждения	2	0,75	Металл	-	-	-	0	-	-	существующая	Да
14604	Становлянский муниципальный округ	д. Яркино	Московская	10	-	52.82012	38.318210	ЮЛ	Администрация Становлянского муниципального округа Липецкой области	4814001280	1034800040330	ООО "ТЭКО-Сервис"	6829005315	16-0005-18	2,00	бетон	Открытая	Без ограждения	1	0,75	Металл	-	-	-	0	-	-	существующая	Да
14605	Становлянский муниципальный округ	д. Яркино	Новая	2	-	52.824038	38.320604	ЮЛ	Администрация Становлянского муниципального округа Липецкой области	4814001280	1034800040330	ООО "ТЭКО-Сервис"	6829005315	16-0006-18	2,00	бетон	Открытая	Без ограждения	2	0,75	Металл	-	-	-	0	-	-	существующая	Да
14606	Становлянский муниципальный округ	д. Яркино	Садовая	2	-	52.822902	38.325748	ЮЛ	Администрация Становлянского муниципального округа Липецкой области	4814001280	1034800040330	ООО "ТЭКО-Сервис"	6829005315	16-0007-18	1,00	бетон	Открытая	Без ограждения	1	0,75	Металл	-	-	-	0	-	-	существующая	Да
14607	Тербунский муниципальный район	д. Ивановка	Центральная	13	-	52.066575	38.272312	ЮЛ	Администрация Тербунского муниципального района	4815000698	1024800720042	ООО "ТЭКО-Сервис"	6829005315	17-0020-01	3,00	бетон	открытая	без ограждения	2	0,75	Металл	-	-	-	0	-	-	существующая	Нет

Приложение 1 к приказу управления экологии и природных ресурсов Липецкой области
«Приложение А6. Реестр контейнерных площадок (по данным ОМС)

№ п/п	Данные о нахождении мест (площадок) накопления твердых коммунальных отходов							Данные о собственниках мест (площадок) накопления твердых коммунальных отходов				Организация (ИП), оказывающая услуги по сбору и транспортированию ТКО		Данные о технических характеристиках мест (площадок) накопления твердых коммунальных отходов					Контейнеры для несортированных отходов			Контейнеры для утилизируемых отходов (раздельный сбор)			Контейнеры для сбора крупногабаритных отходов			Статус (существующая/планируемая)	Совместное использование с другими МКД
	Муниципальное образование	Населенный пункт	Улица	Дом	Корпус/Строение	Широта	Долгота	Организационно-правовая форма балансодержателя (юридическое лицо - ЮЛ; индивидуальный предприниматель - ИП; физическое лицо - ФЛ)	для ЮЛ - Полное наименование организации для ИП - Фамилия, Имя, Отчество для ФЛ - Фамилия, Имя, Отчество	ИНН	ОГРН	Наименование	ИНН	Номер контейнерной площадки	Площадь, кв.м.	Тип подстилающей поверхности	Вид площадки	Материал ограждения	Кол-во	Емкость (отдельного контейнера)	Материал контейнера	Кол-во	Емкость (отдельного контейнера)	Материал контейнера	Кол-во	Емкость (отдельного контейнера) м3	Материал контейнера		
14608	Становлянский муниципальный округ	д. Яркино	Садовая	6	-	52.821545	38.327787	ЮЛ	Администрация Становлянского муниципального округа Липецкой области	4814001280	1034800040330	ООО "ТЭКО-Сервис"	6829005315	16-0008-18	1,00	бетон	Открытая	Без ограждения	1	0,75	Металл	-	-	-	0	-	-	существующая	Да
14609	Становлянский муниципальный округ	д. Яркино	Седова	2	-	52.821878	38.321667	ЮЛ	Администрация Становлянского муниципального округа Липецкой области	4814001280	1034800040330	ООО "ТЭКО-Сервис"	6829005315	16-0009-18	1,00	бетон	Открытая	Без ограждения	1	0,75	Металл	-	-	-	0	-	-	существующая	Да
14610	Становлянский муниципальный округ	д. Яркино	Седова	5	-	52.822096	38.326941	ЮЛ	Администрация Становлянского муниципального округа Липецкой области	4814001280	1034800040330	ООО "ТЭКО-Сервис"	6829005315	16-0010-18	1,00	бетон	Открытая	Без ограждения	1	0,75	Металл	-	-	-	0	-	-	существующая	Да
14611	Становлянский муниципальный округ	д. Яркино	Седова	9	-	52.822644	38.322762	ЮЛ	Администрация Становлянского муниципального округа Липецкой области	4814001280	1034800040330	ООО "ТЭКО-Сервис"	6829005315	16-0012-18	1,00	бетон	Открытая	Без ограждения	1	0,75	Металл	-	-	-	0	-	-	существующая	Да
14612	Становлянский муниципальный округ	д. Яркино	Седова	13	-	52.8235	38.324490	ЮЛ	Администрация Становлянского муниципального округа Липецкой области	4814001280	1034800040330	ООО "ТЭКО-Сервис"	6829005315	16-0013-18	1,00	бетон	Открытая	Без ограждения	1	0,75	Металл	-	-	-	0	-	-	существующая	Да
14613	Становлянский муниципальный округ	д. Яркино	Седова	21	-	52.823812	38.325056	ЮЛ	Администрация Становлянского муниципального округа Липецкой области	4814001280	1034800040330	ООО "ТЭКО-Сервис"	6829005315	16-0014-18	1,00	бетон	Открытая	Без ограждения	1	0,75	Металл	-	-	-	0	-	-	существующая	Да
14614	Становлянский муниципальный округ	д. Климентьево	Школьная	39	-	52.812882	38.352320	ЮЛ	Администрация Становлянского муниципального округа Липецкой области	4814001280	1034800040330	ООО "ТЭКО-Сервис"	6829005315	16-0015-18	1,00	бетон	Открытая	Без ограждения	1	0,75	Металл	-	-	-	0	-	-	существующая	Да
14615	Становлянский муниципальный округ	д. Климентьево	Школьная	11	-	52.816819	38.357558	ЮЛ	Администрация Становлянского муниципального округа Липецкой области	4814001280	1034800040330	ООО "ТЭКО-Сервис"	6829005315	16-0016-18	1,00	бетон	Открытая	Без ограждения	1	0,75	Металл	-	-	-	0	-	-	существующая	Да
14616	Становлянский муниципальный округ	д. Климентьево	Школьная	17	-	52.815377	38.355414	ЮЛ	Администрация Становлянского муниципального округа Липецкой области	4814001280	1034800040330	ООО "ТЭКО-Сервис"	6829005315	16-0017-18	1,00	бетон	Открытая	Без ограждения	1	0,75	Металл	-	-	-	0	-	-	существующая	Да
14617	Становлянский муниципальный округ	д. Климентьево	Школьная	28	-	52.809167	38.351476	ЮЛ	Администрация Становлянского муниципального округа Липецкой области	4814001280	1034800040330	ООО "ТЭКО-Сервис"	6829005315	16-0018-18	1,00	бетон	Открытая	Без ограждения	1	0,75	Металл	-	-	-	0	-	-	существующая	Да
14618	Становлянский муниципальный округ	д. Климентьево	Видная	7	-	52.813144	38.356254	ЮЛ	Администрация Становлянского муниципального округа Липецкой области	4814001280	1034800040330	ООО "ТЭКО-Сервис"	6829005315	16-0019-18	1,00	бетон	Открытая	Без ограждения	1	0,75	Металл	-	-	-	0	-	-	существующая	Да
14619	Становлянский муниципальный округ	д. Климентьево	Полевая	1	-	52.818393	38.363787	ЮЛ	Администрация Становлянского муниципального округа Липецкой области	4814001280	1034800040330	ООО "ТЭКО-Сервис"	6829005315	16-0020-18	1,00	бетон	Открытая	Без ограждения	1	0,75	Металл	-	-	-	0	-	-	существующая	Да
14620	Становлянский муниципальный округ	д. Климентьево	Тихая	2	-	52.816839	38.361383	ЮЛ	Администрация Становлянского муниципального округа Липецкой области	4814001280	1034800040330	ООО "ТЭКО-Сервис"	6829005315	16-0021-18	1,00	бетон	Открытая	Без ограждения	1	0,75	Металл	-	-	-	0	-	-	существующая	Да
14621	Становлянский муниципальный округ	д. Климентьево	Тихая	19	-	52.814528	38.361358	ЮЛ	Администрация Становлянского муниципального округа Липецкой области	4814001280	1034800040330	ООО "ТЭКО-Сервис"	6829005315	16-0022-18	1,00	бетон	Открытая	Без ограждения	1	0,75	Металл	-	-	-	0	-	-	существующая	Да
14622	Становлянский муниципальный округ	д. Григоровка	Солнечная	1	-	52.823974	38.363190	ЮЛ	Администрация Становлянского муниципального округа Липецкой области	4814001280	1034800040330	ООО "ТЭКО-Сервис"	6829005315	16-0023-18	1,00	бетон	Открытая	Без ограждения	1	0,75	Металл	-	-	-	0	-	-	существующая	Да
14623	Тербунский муниципальный район	д. Климентьево	Полевая	1	-	52.818393	38.363787	ЮЛ	Администрация Становлянского муниципального округа Липецкой области	4814001280	1034800040330	ООО "ТЭКО-Сервис"	6829005315	16-0020-18	1,00	бетон	Открытая	Без ограждения	2	0,75	Металл	-	-	-	0	-	-	существующая	Да
14624	Становлянский муниципальный округ	д. Григоровка	Солнечная	6	-	52.824368	38.365321	ЮЛ	Администрация Становлянского муниципального округа Липецкой области	4814001280	1034800040330	ООО "ТЭКО-Сервис"	6829005315	16-0024-18	1,00	бетон	Открытая	Без ограждения	1	0,75	Металл	-	-	-	0	-	-	существующая	Да
14625	Становлянский муниципальный округ	Ястребиноский с/с	ж/д комбинат 386 км	-	-	52.827047	38.343902	ЮЛ	Администрация Становлянского муниципального округа Липецкой области	4814001280	1034800040330	ООО "ТЭКО-Сервис"	6829005315	16-0025-18	1,00	бетон	Открытая	Без ограждения	1	0,75	Металл	-	-	-	0	-	-	существующая	Да
14626	Становлянский муниципальный округ	Ястребиноский с/с	ж/д комбинат 386 км	-	-	52.827047	38.343902	ЮЛ	Администрация Становлянского муниципального округа Липецкой области	4814001280	1034800040330	ООО "ТЭКО-Сервис"	6829005315	16-0025-19	1,00	бетон	Открытая	Без ограждения	3	0,75	Металл	-	-	-	0	-	-	существующая	Да
14627	Тербунский муниципальный район	д. Климентьево	Школьная	11	-	52.816819	38.357558	ЮЛ	Администрация Становлянского муниципального округа Липецкой области	4814001280	1034800040330	ООО "ТЭКО-Сервис"	6829005315	16-0016-18	1,00	бетон	Открытая	Без ограждения	2	0,75	Металл	-	-	-	0	-	-	существующая	Да
14628	Тербунский муниципальный район	д. Климентьево	Школьная	17	-	52.815377	38.355414	ЮЛ	Администрация Становлянского муниципального округа Липецкой области	4814001280	1034800040330	ООО "ТЭКО-Сервис"	6829005315	16-0017-18	1,00	бетон	Открытая	Без ограждения	2	0,75	Металл	-	-	-	0	-	-	существующая	Да
14629	Тербунский муниципальный район	д. Климентьево	Школьная	28	-	52.809167	38.351476	ЮЛ	Администрация Становлянского муниципального округа Липецкой области	4814001280	1034800040330	ООО "ТЭКО-Сервис"	6829005315	16-0018-18	1,00	бетон	Открытая	Без ограждения	2	0,75	Металл	-	-	-	0	-	-	существующая	Да
14630	Тербунский муниципальный район	д. Климентьево	Видная	7	-	52.813144	38.356254	ЮЛ	Администрация Становлянского муниципального округа Липецкой области	4814001280	1034800040330	ООО "ТЭКО-Сервис"	6829005315	16-0019-18	1,00	бетон	Открытая	Без ограждения	2	0,75	Металл	-	-	-	0	-	-	существующая	Да

Приложение 1 к приказу управления экологии и природных ресурсов Липецкой области
«Приложение А6. Реестр контейнерных площадок (по данным ОМС)

№ п/п	Данные о нахождении мест (площадок) накопления твердых коммунальных отходов							Данные о собственниках мест (площадок) накопления твердых коммунальных отходов				Организация (ИП), оказывающая услуги по сбору и транспортированию ТКО		Данные о технических характеристиках мест (площадок) накопления твердых коммунальных отходов					Контейнеры для несортированных отходов			Контейнеры для утилизируемых отходов (раздельный сбор)			Контейнеры для сбора крупногабаритных отходов			Статус (существующая/планируемая)	Совместное использование с другими МКД
	Муниципальное образование	Населенный пункт	Улица	Дом	Корпус/Строение	Широта	Долгота	Организационно-правовая форма балансодержателя (юридическое лицо - ЮЛ; индивидуальный предприниматель - ИП; физическое лицо - ФЛ)	для ЮЛ - Полное наименование организации для ИП - Фамилия, Имя, Отчество для ФЛ - Фамилия, Имя, Отчество	ИНН	ОГРН	Наименование	ИНН	Номер контейнерной площадки	Площадь, кв.м.	Тип подстилающей поверхности	Вид площадки	Материал ограждения	Кол-во	Емкость (отдельного контейнера)	Материал контейнера	Кол-во	Емкость (отдельного контейнера)	Материал контейнера	Кол-во	Емкость (отдельного контейнера) м3	Материал контейнера		
14631	Тербунский муниципальный район	д. Климентьево	Тихая	2	-	52.816839	38.361383	ЮЛ	Администрация Становлянского муниципального округа Липецкой области	4814001280	1034800040330	ООО "ТЭКО-Сервис"	6829005315	16-0021-18	1,00	бетон	Открытая	Без ограждения	2	0,75	Металл	-	-	-	0	-	-	существующая	Да
14632	Тербунский муниципальный район	д. Климентьево	Тихая	19	-	52.814528	38.361358	ЮЛ	Администрация Становлянского муниципального округа Липецкой области	4814001280	1034800040330	ООО "ТЭКО-Сервис"	6829005315	16-0022-18	1,00	бетон	Открытая	Без ограждения	2	0,75	Металл	-	-	-	0	-	-	существующая	Да
14633	Тербунский муниципальный район	д. Григоровка	Солнечная	1	-	52.823974	38.363190	ЮЛ	Администрация Становлянского муниципального округа Липецкой области	4814001280	1034800040330	ООО "ТЭКО-Сервис"	6829005315	16-0023-18	1,00	бетон	Открытая	Без ограждения	2	0,75	Металл	-	-	-	0	-	-	существующая	Да
14634	Тербунский муниципальный район	д. Григоровка	Солнечная	6	-	52.824368	38.365321	ЮЛ	Администрация Становлянского муниципального округа Липецкой области	4814001280	1034800040330	ООО "ТЭКО-Сервис"	6829005315	16-0024-18	1,00	бетон	Открытая	Без ограждения	2	0,75	Металл	-	-	-	0	-	-	существующая	Да
14635	Тербунский муниципальный район	с. Березовка	Середка	13	-	52.011599	38.311310	ЮЛ	Администрация Тербунского муниципального района	4815000698	1024800720042	ООО "ТЭКО-Сервис"	6829005315	17-0011-01	4,00	бетон	открытая	без ограждения	3	0,75	Металл	-	-	-	0	-	-	существующая	Нет
14636	Тербунский муниципальный район	с. Березовка	Хатетовка	14	-	52.003904	38.310993	ЮЛ	Администрация Тербунского муниципального района	4815000698	1024800720042	ООО "ТЭКО-Сервис"	6829005315	17-0012-01	3,00	бетон	открытая	без ограждения	2	0,75	Металл	-	-	-	0	-	-	существующая	Нет
14637	Тербунский муниципальный район	с. Березовка	Засосенка	26	-	52.00195	38.313265	ЮЛ	Администрация Тербунского муниципального района	4815000698	1024800720042	ООО "ТЭКО-Сервис"	6829005315	17-0013-01	2,00	бетон	открытая	без ограждения	1	0,75	Металл	-	-	-	0	-	-	существующая	Нет
14638	Тербунский муниципальный район	с. Березовка	Кишка	14	-	52.027626	38.296439	ЮЛ	Администрация Тербунского муниципального района	4815000698	1024800720042	ООО "ТЭКО-Сервис"	6829005315	17-0014-01	3,00	бетон	открытая	без ограждения	2	0,75	Металл	-	-	-	0	-	-	существующая	Нет
14639	Тербунский муниципальный район	с. Березовка	Молодежная	-	-	52.016302	38.312611	ЮЛ	ГК Черкизово	4812042756	1063667300080	ООО "ТЭКО-Сервис"	6829005315	17-0015-01	5,00	бетон	открытая	без ограждения	4	0,75	Металл	-	-	-	0	-	-	существующая	Нет
14640	Тербунский муниципальный район	с. Березовка	Матросовка	19	-	52.015935	38.293035	ЮЛ	Администрация Тербунского муниципального района	4815000698	1024800720042	ООО "ТЭКО-Сервис"	6829005315	17-0016-01	3,00	бетон	открытая	без ограждения	2	0,75	Металл	-	-	-	0	-	-	существующая	Нет
14641	Тербунский муниципальный район	д. Ивановка	Центральная	3	-	52.063933	38.267472	ЮЛ	Администрация Тербунского муниципального района	4815000698	1024800720042	ООО "ТЭКО-Сервис"	6829005315	17-0021-01	3,00	бетон	открытая	без ограждения	2	0,75	Металл	-	-	-	0	-	-	существующая	Нет
14642	Тербунский муниципальный район	д. Ивановка	Молодежная	4	-	52.063772	38.275253	ЮЛ	Администрация Тербунского муниципального района	4815000698	1024800720042	ООО "ТЭКО-Сервис"	6829005315	17-0023-01	2,00	Отсутствует покрытие	открытая	без ограждения	1	0,75	Металл	-	-	-	0	-	-	существующая	Нет
14643	Тербунский муниципальный район	д. Ивановка	Молодежная	8	Б	52.06463	38.277744	ЮЛ	Администрация Тербунского муниципального района	4815000698	1024800720042	ООО "ТЭКО-Сервис"	6829005315	17-0024-01	3,00	Отсутствует покрытие	открытая	без ограждения	2	0,75	Металл	-	-	-	0	-	-	существующая	Нет
14644	Тербунский муниципальный район	д. Ивановка	Молодежная	12	-	52.065714	38.280405	ЮЛ	Администрация Тербунского муниципального района	4815000698	1024800720042	ООО "ТЭКО-Сервис"	6829005315	17-0025-01	3,00	Отсутствует покрытие	открытая	без ограждения	2	0,75	Металл	-	-	-	0	-	-	существующая	Нет
14645	Тербунский муниципальный район	с. Березовка	Бердовка	22	-	52.0153	38.331200	ЮЛ	Администрация Тербунского муниципального района	4815000698	1024800720042	ООО "ТЭКО-Сервис"	6829005315	17-0026-01	3,00	бетон	открытая	без ограждения	2	0,75	Металл	-	-	-	0	-	-	существующая	Нет
14646	Тербунский муниципальный район	с. Березовка	Хатетовка	4	-	52.0064	38.312100	ЮЛ	Администрация Тербунского муниципального района	4815000698	1024800720042	ООО "ТЭКО-Сервис"	6829005315	17-0027-01	2,00	бетон	открытая	без ограждения	1	0,75	Металл	-	-	-	0	-	-	существующая	Нет
14647	Тербунский муниципальный район	с. Березовка	Хатетовка	32	-	51.9982	38.308200	ЮЛ	Администрация Тербунского муниципального района	4815000698	1024800720042	ООО "ТЭКО-Сервис"	6829005315	17-0028-01	2,00	бетон	открытая	без ограждения	1	0,75	Металл	-	-	-	0	-	-	существующая	Нет
14648	Тербунский муниципальный район	с. Березовка	Хатетовка	36	-	51.9963	38.309100	ЮЛ	Администрация Тербунского муниципального района	4815000698	1024800720042	ООО "ТЭКО-Сервис"	6829005315	17-0029-01	2,00	бетон	открытая	без ограждения	1	0,75	Металл	-	-	-	0	-	-	существующая	Нет
14649	Тербунский муниципальный район	д. Воейково	Воейково	36	-	52.0682	38.257700	ЮЛ	Администрация Тербунского муниципального района	4815000698	1024800720042	ООО "ТЭКО-Сервис"	6829005315	17-0030-01	3,00	бетон	открытая	металл	2	0,75	Металл	-	-	-	0	-	-	существующая	Нет
14650	Тербунский муниципальный район	с. Березовка	Заречка	1	-	52.007	38.308700	ЮЛ	Администрация Тербунского муниципального района	4815000698	1024800720042	ООО "ТЭКО-Сервис"	6829005315	17-0031-01	2,00	Асфальт	открытая	без ограждения	1	0,75	Металл	-	-	-	0	-	-	существующая	Нет
14651	Тербунский муниципальный район	с. Березовка	Хатетовка	1	-	52.007549	38.312859	ЮЛ	Администрация Тербунского муниципального района	4815000698	1024800720042	ООО "ТЭКО-Сервис"	6829005315	17-0032-01	3,00	бетон	открытая	без ограждения	2	0,75	Металл	-	-	-	0	-	-	существующая	Нет
14652	Тербунский муниципальный район	с. Березовка	Засосенка	5	-	52.01232	38.326266	ЮЛ	Администрация Тербунского муниципального района	4815000698	1024800720042	ООО "ТЭКО-Сервис"	6829005315	17-0033-01	2,00	Отсутствует покрытие	открытая	без ограждения	1	0,75	Металл	-	-	-	0	-	-	существующая	Нет
14653	Тербунский муниципальный район	д. Воейково	Воейково	47	-	52.074999	38.276275	ЮЛ	Администрация Тербунского муниципального района	4815000698	1024800720042	ООО "ТЭКО-Сервис"	6829005315	17-0034-01	3,00	бетон	открытая	металл	2	0,75	Металл	-	-	-	0	-	-	существующая	Нет
14654	Тербунский муниципальный район	д. Киреевка	Киреевка, кладбище	-	-	51.974379	38.298217	ЮЛ	Администрация Тербунского муниципального района	4815000698	1024800720042	ООО "ТЭКО-Сервис"	6829005315	17-0035-01	2,00	Отсутствует покрытие	открытая	без ограждения	1	0,75	Металл	-	-	-	0	-	-	существующая	Нет
14655	Тербунский муниципальный район	д. Ивановка	Центральная	50	-	52.069766	38.280760	ЮЛ	Администрация Тербунского муниципального района	4815000698	1024800720042	ООО "ТЭКО-Сервис"	6829005315	17-0036-01	3,00	Асфальт	открытая	без ограждения	2	0,75	Металл	-	-	-	0	-	-	существующая	Нет
14656	Тербунский муниципальный район	д. Ивановка	Центральная	5	-	52.066198	38.271371	ЮЛ	Администрация Тербунского муниципального района	4815000698	1024800720042	ООО "ТЭКО-Сервис"	6829005315	17-0037-01	3,00	бетон	открытая	без ограждения	2	0,75	Металл	-	-	-	0	-	-	существующая	Нет
14657	Тербунский муниципальный район	с. Большая Поляна	Почтовая	26	-	52.127526	38.671072	ЮЛ	СПК " Новое время"	4815006724	1134828001330	ООО "ТЭКО-Сервис"	6829005315	17-0001-02	3,00	Отсутствует покрытие	открытая	без ограждения	2	0,75	Металл	-	-	-	0	-	-	существующая	Нет
14658	Тербунский муниципальный район	с. Большая Поляна	Почтовая	27	-	52.132096	38.685784	ЮЛ	Администрация Тербунского муниципального района	4815000698	1024800719349	ООО "ТЭКО-Сервис"	6829005315	17-0002-02	3,00	бетон	открытая	без ограждения	2	0,75	Металл	-	-	-	0	-	-	существующая	Нет
14659	Тербунский муниципальный район	с. Большая Поляна	Почтовая	44	-	52.131555	38.676977	ЮЛ	Администрация Тербунского муниципального района	4815000698	1024800719349	ООО "ТЭКО-Сервис"	6829005315	17-0003-02	3,00	бетон	открытая	металл	2	0,75	Металл	-	-	-	0	-	-	существующая	Нет
14660	Тербунский муниципальный район	с. Большая Поляна	1-я Молодежная	11	-	52.132292	38.671268	ЮЛ	Администрация Тербунского муниципального района	4815000698	1024800719349	ООО "ТЭКО-Сервис"	6829005315	17-0004-02	3,00	бетон	открытая	без ограждения	2	0,75	Металл	-	-	-	0	-	-	существующая	Нет

Приложение 1 к приказу управления экологии и природных ресурсов Липецкой области
«Приложение А6. Реестр контейнерных площадок (по данным ОМС)

№ п/п	Данные о нахождении мест (площадок) накопления твердых коммунальных отходов							Данные о собственниках мест (площадок) накопления твердых коммунальных отходов				Организация (ИП), оказывающая услуги по сбору и транспортированию ТКО		Данные о технических характеристиках мест (площадок) накопления твердых коммунальных отходов					Контейнеры для несортированных отходов			Контейнеры для утилизируемых отходов (раздельный сбор)			Контейнеры для сбора крупногабаритных отходов			Статус (существующая/планируемая)	Совместное использование с другими МКД
	Муниципальное образование	Населенный пункт	Улица	Дом	Корпус/Строение	Широта	Долгота	Организационно-правовая форма балансодержателя (юридическое лицо - ЮЛ; индивидуальный предприниматель - ИП; физическое лицо - ФЛ)	для ЮЛ - Полное наименование организации для ИП - Фамилия, Имя, Отчество для ФЛ - Фамилия, Имя, Отчество	ИНН	ОГРН	Наименование	ИНН	Номер контейнерной площадки	Площадь, кв.м.	Тип подстилающей поверхности	Вид площадки	Материал ограждения	Кол-во	Емкость (отдельного контейнера)	Материал контейнера	Кол-во	Емкость (отдельного контейнера)	Материал контейнера	Кол-во	Емкость (отдельного контейнера) м3	Материал контейнера		
14661	Тербунский муниципальный район	с. Большая Поляна	1-я Молодежная	18	-	52.134441	38.673919	ЮЛ	Администрация Тербунского муниципального района	4815000698	1024800719349	ООО "ТЭКО-Сервис"	6829005315	17-0005-02	4,00	бетон	открытая	без ограждения	3	0,75	Металл	-	-	-	0	-	-	существующая	Нет
14662	Тербунский муниципальный район	с. Большая Поляна	1-я Молодежная	12	-	52.133799	38.672776	ЮЛ	Администрация Тербунского муниципального района	4815000698	1024800719349	ООО "ТЭКО-Сервис"	6829005315	17-0006-02	3,00	бетон	открытая	без ограждения	2	0,75	Металл	-	-	-	0	-	-	существующая	Нет
14663	Тербунский муниципальный район	с. Большая Поляна	Московская	2	-	52.132225	38.673992	ЮЛ	Администрация Тербунского муниципального района	4815000698	1024800719349	ООО "ТЭКО-Сервис"	6829005315	17-0007-02	3,00	бетон	открытая	без ограждения	2	0,75	Металл	-	-	-	0	-	-	существующая	Нет
14664	Тербунский муниципальный район	с. Большая Поляна	Московская	8	-	52.132515	38.671803	ЮЛ	Администрация Тербунского муниципального района	4815000698	1024800719349	ООО "ТЭКО-Сервис"	6829005315	17-0008-02	3,00	бетон	открытая	без ограждения	1	0,75	Металл	-	-	-	0	-	-	существующая	Нет
14665	Тербунский муниципальный район	с. Большая Поляна	Московская	18	-	52.134864	38.668154	ЮЛ	Администрация Тербунского муниципального района	4815000698	1024800719349	ООО "ТЭКО-Сервис"	6829005315	17-0009-02	2,00	асфальт	открытая	без ограждения	1	0,75	Металл	-	-	-	0	-	-	существующая	Нет
14666	Тербунский муниципальный район	с. Большая Поляна	Московская	13	-	52.134293	38.667947	ЮЛ	Администрация Тербунского муниципального района	4815000698	1024800719349	ООО "ТЭКО-Сервис"	6829005315	17-0010-02	3,00	бетон	открытая	без ограждения	2	0,75	Металл	-	-	-	0	-	-	существующая	Нет
14667	Тербунский муниципальный район	с. Большая Поляна	Углянка	25	-	52.129056	38.663657	ЮЛ	Администрация Тербунского муниципального района	4815000698	1024800719349	ООО "ТЭКО-Сервис"	6829005315	17-0009-02	3,00	бетон	открытая	без ограждения	2	0,75	Металл	-	-	-	0	-	-	существующая	Нет
14668	Тербунский муниципальный район	с. Большая Поляна	Потамбовская	24	-	52.127302	38.683431	ЮЛ	Администрация Тербунского муниципального района	4815000698	1024800719349	ООО "ТЭКО-Сервис"	6829005315	17-0010-02	3,00	бетон	открытая	без ограждения	2	0,75	Металл	-	-	-	0	-	-	существующая	Нет
14669	Тербунский муниципальный район	с. Большая Поляна	Потамбовская	35	-	52.125091	38.679361	ЮЛ	Администрация Тербунского муниципального района	4815000698	1024800719349	ООО "ТЭКО-Сервис"	6829005315	17-0011-02	3,00	бетон	открытая	без ограждения	2	0,75	Металл	-	-	-	0	-	-	существующая	Нет
14670	Тербунский муниципальный район	с. Большая Поляна	Потамбовская	51	-	52.127141	38.671928	ЮЛ	Администрация Тербунского муниципального района	4815000698	1024800719349	ООО "ТЭКО-Сервис"	6829005315	17-0012-02	3,00	бетон	открытая	без ограждения	2	0,75	Металл	-	-	-	0	-	-	существующая	Нет
14671	Тербунский муниципальный район	с. Большая Поляна	Почтовая	9	-	52.132089	38.676593	ЮЛ	Администрация Тербунского муниципального района	4815000698	1024800719349	ООО "ТЭКО-Сервис"	6829005315	17-0013-02	3,00	бетон	открытая	металл	2	0,75	Металл	-	-	-	0	-	-	существующая	Нет
14672	Тербунский муниципальный район	с. Большая Поляна	Потамбовская	59	-	52.129055	38.659903	ЮЛ	СССПК " Семейный"	4815007326	1184827005758	ООО "ТЭКО-Сервис"	6829005315	17-0014-02	3,00	бетон	открытая	без ограждения	2	0,75	Металл	-	-	-	0	-	-	существующая	Нет
14673	Тербунский муниципальный район	с. Большая Поляна	Московская	36	-	52.132365	38.669396	ЮЛ	МБОУ СШ с.Б-Поляна	4815002247	1034800080699	ООО "ТЭКО-Сервис"	6829005315	17-0015-02	3,00	бетон	открытая	металл	2	0,75	Металл	-	-	-	0	-	-	существующая	Нет
14674	Тербунский муниципальный район	с. Большая Поляна	Углянка	19	-	52.129042	38.659494	ЮЛ	Администрация Тербунского муниципального района	4815000698	1024800719349	ООО "ТЭКО-Сервис"	6829005315	17-0016-02	3,00	бетон	открытая	без ограждения	2	0,75	Металл	-	-	-	0	-	-	существующая	Нет
14675	Тербунский муниципальный район	с. Большая Поляна	Почтовая	33	-	52.130901	38.686329	ЮЛ	Администрация Тербунского муниципального района	4815000698	1024800719349	ООО "ТЭКО-Сервис"	6829005315	17-0017-02	3,00	бетон	открытая	без ограждения	1	0,75	Металл	-	-	-	0	-	-	существующая	Нет
14676	Тербунский муниципальный район	с. Большая Поляна	Почтовая	15	-	52.131954	38.681343	ЮЛ	Администрация Тербунского муниципального района	4815000698	1024800719349	ООО "ТЭКО-Сервис"	6829005315	17-0018-02	2,00	Отсутствует покрытие	открытая	без ограждения	1	0,75	Металл	-	-	-	0	-	-	существующая	Нет
14677	Тербунский муниципальный район	с. Большая Поляна	Углянка	36	-	52.132678	38.666710	ЮЛ	Администрация Тербунского муниципального района	4815000698	1024800719349	ООО "ТЭКО-Сервис"	6829005315	17-0019-02	2,00	Отсутствует покрытие	открытая	без ограждения	1	0,75	Металл	-	-	-	0	-	-	существующая	Нет
14678	Тербунский муниципальный район	с. Большая Поляна	Потамбовская	5	-	52.127794	38.671734	ЮЛ	Администрация Тербунского муниципального района	4815000698	1024800719349	ООО "ТЭКО-Сервис"	6829005315	17-0020-02	2,00	Отсутствует покрытие	открытая	без ограждения	1	0,75	Металл	-	-	-	0	-	-	существующая	Нет
14679	Тербунский муниципальный район	с. Большая Поляна	Потамбовская	14	-	52.126387	38.679161	ЮЛ	Администрация Тербунского муниципального района	4815000698	1024800719349	ООО "ТЭКО-Сервис"	6829005315	17-0021-02	2,00	Отсутствует покрытие	открытая	без ограждения	1	0,75	Металл	-	-	-	0	-	-	существующая	Нет
14680	Тербунский муниципальный район	с. Большая Поляна	Потамбовская	61	-	52.130943	38.665943	ЮЛ	Администрация Тербунского муниципального района	4815000698	1024800719349	ООО "ТЭКО-Сервис"	6829005315	17-0022-02	3,00	бетон	открытая	металл	2	0,75	Металл	-	-	-	0	-	-	существующая	Нет
14681	Тербунский муниципальный район	с. Большая Поляна	Углянка	2	-	52.128099	38.666269	ЮЛ	Администрация Тербунского муниципального района	4815000698	1029293236919	ООО "ТЭКО-Сервис"	6829005315	17-0025-02	3,00	бетон	открытая	без ограждения	2	0,75	Металл	-	-	-	0	-	-	существующая	Нет
14682	Тербунский муниципальный район	с. Борки	Дорожная	14	-	52.157172	38.115237	ЮЛ	Администрация Тербунского муниципального района	4815000698	1024800720482	ООО "ТЭКО-Сервис"	6829005315	17-0001-03	4,00	бетон	открытая	без ограждения	3	0,75	Металл	-	-	-	0	-	-	существующая	Нет
14683	Тербунский муниципальный район	д. Алешки	Песчаная	8	-	52.1391	38.109520	ЮЛ	Администрация Тербунского муниципального района	4815000698	1024800720482	ООО "ТЭКО-Сервис"	6829005315	17-0002-03	3,00	бетон	открытая	без ограждения	1	0,75	Металл	-	-	-	0	-	-	существующая	Нет
14684	Тербунский муниципальный район	с. Борки	Молодежная	5	-	52.156056	38.107450	ЮЛ	Администрация Тербунского муниципального района	4815000698	1024800720482	ООО "ТЭКО-Сервис"	6829005315	17-0010-03	3,00	бетон	открытая	без ограждения	2	0,75	Металл	-	-	-	0	-	-	существующая	Нет
14685	Тербунский муниципальный район	с. Борки	Молодежная	8	-	52.156307	38.106334	ЮЛ	Администрация Тербунского муниципального района	4815000698	1024800720482	ООО "ТЭКО-Сервис"	6829005315	17-0011-03	3,00	бетон	открытая	без ограждения	3	0,75	Металл	-	-	-	0	-	-	существующая	Нет
14686	Тербунский муниципальный район	с. Борки	Садовая	8	-	52.154948	38.109920	ЮЛ	Администрация Тербунского муниципального района	4815000698	1024800720482	ООО "ТЭКО-Сервис"	6829005315	17-0012-03	3,00	бетон	открытая	без ограждения	2	0,75	Металл	-	-	-	0	-	-	существующая	Нет
14687	Тербунский муниципальный район	с. Борки	Сельская	8	-	52.151899	38.110028	ЮЛ	Администрация Тербунского муниципального района	4815000698	1024800720482	ООО "ТЭКО-Сервис"	6829005315	17-0013-03	4,00	бетон	открытая	без ограждения	3	0,75	Металл	-	-	-	0	-	-	существующая	Нет
14688	Тербунский муниципальный район	с. Борки	Сельская	24	-	52.151529	38.105328	ЮЛ	Администрация Тербунского муниципального района	4815000698	1024800720482	ООО "ТЭКО-Сервис"	6829005315	17-0014-03	2,00	бетон	открытая	без ограждения	1	0,75	Металл	-	-	-	0	-	-	существующая	Нет
14689	Тербунский муниципальный район	с. Борки	Родниковая	17	-	52.14654	38.102882	ЮЛ	Администрация Тербунского муниципального района	4815000698	1024800720482	ООО "ТЭКО-Сервис"	6829005315	17-0015-03	3,00	бетон	открытая	без ограждения	2	0,75	Металл	-	-	-	0	-	-	существующая	Нет
14690	Тербунский муниципальный район	с. Борки	Лесная	1	-	52.153579	38.130849	ЮЛ	Администрация Тербунского муниципального района	4815000698	1024800720482	ООО "ТЭКО-Сервис"	6829005315	17-0016-03	3,00	бетон	открытая	без ограждения	3	0,75	Металл	-	-	-	0	-	-	существующая	Нет
14691	Тербунский муниципальный район	с. Борки	Лесная	9	-	52.152679	38.124501	ЮЛ	Администрация Тербунского муниципального района	4815000698	1024800720482	ООО "ТЭКО-Сервис"	6829005315	17-0017-03	3,00	бетон	открытая	без ограждения	1	0,75	Металл	-	-	-	0	-	-	существующая	Нет

Приложение 1 к приказу управления экологии и природных ресурсов Липецкой области
«Приложение А6. Реестр контейнерных площадок (по данным ОМС)

№ п/п	Данные о нахождении мест (площадок) накопления твердых коммунальных отходов							Данные о собственниках мест (площадок) накопления твердых коммунальных отходов				Организация (ИП), оказывающая услуги по сбору и транспортированию ТКО		Данные о технических характеристиках мест (площадок) накопления твердых коммунальных отходов					Контейнеры для несортированных отходов			Контейнеры для утилизируемых отходов (раздельный сбор)			Контейнеры для сбора крупногабаритных отходов			Статус (существующая/планируемая)	Совместное использование с другими МКД
	Муниципальное образование	Населенный пункт	Улица	Дом	Корпус/Строение	Широта	Долгота	Организационно-правовая форма балансодержателя (юридическое лицо - ЮЛ; индивидуальный предприниматель - ИП; физическое лицо - ФЛ)	для ЮЛ - Полное наименование организации для ИП - Фамилия, Имя, Отчество для ФЛ - Фамилия, Имя, Отчество	ИНН	ОГРН	Наименование	ИНН	Номер контейнерной площадки	Площадь, кв.м.	Тип подстилающей поверхности	Вид площадки	Материал ограждения	Кол-во	Емкость (отдельного контейнера)	Материал контейнера	Кол-во	Емкость (отдельного контейнера)	Материал контейнера	Кол-во	Емкость (отдельного контейнера) м3	Материал контейнера		
14692	Тербунский муниципальный район	с. Борки	Лесная	12	-	52.152783	38.121470	ЮЛ	Администрация Тербунского муниципального района	4815000698	1024800720482	ООО "ТЭКО-Сервис"	6829005315	17-0018-03	3,00	бетон	открытая	без ограждения	1	0,75	Металл	-	-	-	0	-	-	существующая	Нет
14693	Тербунский муниципальный район	с. Борки	Лесная	14	-	52.152608	38.125900	ЮЛ	Администрация Тербунского муниципального района	4815000698	1024800720482	ООО "ТЭКО-Сервис"	6829005315	17-0019-03	3,00	бетон	открытая	без ограждения	2	0,75	Металл	-	-	-	0	-	-	существующая	Нет
14694	Тербунский муниципальный район	с. Борки	Лесная	33	-	52.152674	38.122510	ЮЛ	Администрация Тербунского муниципального района	4815000698	1024800720482	ООО "ТЭКО-Сервис"	6829005315	17-0020-03	3,00	бетон	открытая	без ограждения	3	0,75	Металл	-	-	-	0	-	-	существующая	Нет
14695	Тербунский муниципальный район	с. Борки	Лесная	46	-	52.152569	38.120579	ЮЛ	Администрация Тербунского муниципального района	4815000698	1024800720482	ООО "ТЭКО-Сервис"	6829005315	17-0021-03	3,00	бетон	открытая	без ограждения	2	0,75	Металл	-	-	-	0	-	-	существующая	Нет
14696	Тербунский муниципальный район	д. Алешки	Песчаная	3	-	52.1391	38.109520	ЮЛ	Администрация Тербунского муниципального района	4815000698	1024800720482	ООО "ТЭКО-Сервис"	6829005315	17-0022-03	3,00	бетон	открытая	без ограждения	2	0,75	Металл	-	-	-	0	-	-	существующая	Нет
14697	Тербунский муниципальный район	д. Алешки	Песчаная	17	-	52.139417	38.107803	ЮЛ	Администрация Тербунского муниципального района	4815000698	1024800720482	ООО "ТЭКО-Сервис"	6829005315	17-0023-03	3,00	бетон	открытая	без ограждения	1	0,75	Металл	-	-	-	0	-	-	существующая	Нет
14698	Тербунский муниципальный район	д. Алешки	Речная	10	-	52.138955	38.106451	ЮЛ	Администрация Тербунского муниципального района	4815000698	1024800720482	ООО "ТЭКО-Сервис"	6829005315	17-0024-03	3,00	бетон	открытая	без ограждения	1	0,75	Металл	-	-	-	0	-	-	существующая	Нет
14699	Тербунский муниципальный район	д. Алешки	Речная	15	-	52.138717	38.102203	ЮЛ	Администрация Тербунского муниципального района	4815000698	1024800720482	ООО "ТЭКО-Сервис"	6829005315	17-0025-03	3,00	бетон	открытая	Без ограждения	2	0,75	Металл	-	-	-	0	-	-	существующая	Нет
14700	Тербунский муниципальный район	д. Плотки	нет названия ицы	5	-	52.145706	38.164500	ЮЛ	Администрация Тербунского муниципального района	4815000698	1024800720482	ООО "ТЭКО-Сервис"	6829005315	17-0026-03	3,00	бетон	открытая	Без ограждения	1	0,75	Металл	-	-	-	0	-	-	существующая	Нет
14701	Тербунский муниципальный район	д. Плотки	нет названия ицы	11	-	52.144505	38.162820	ЮЛ	Администрация Тербунского муниципального района	4815000698	1024800720482	ООО "ТЭКО-Сервис"	6829005315	17-0027-03	3,00	бетон	открытая	Без ограждения	1	0,75	Металл	-	-	-	0	-	-	существующая	Нет
14702	Тербунский муниципальный район	д. Плотки	нет названия ицы	19	-	52.143298	38.162272	ЮЛ	Администрация Тербунского муниципального района	4815000698	1024800720482	ООО "ТЭКО-Сервис"	6829005315	17-0028-03	3,00	бетон	открытая	Без ограждения	1	0,75	Металл	-	-	-	0	-	-	существующая	Нет
14703	Тербунский муниципальный район	с. Вислая Поляна	Центральная	11	-	52.154529	38.610523	ЮЛ	Администрация Тербунского муниципального района	4815000698	1024800720845	ООО "ТЭКО-Сервис"	6829005315	17-0001-04	4,50	бетон	открытая	Без ограждения	2	0,75	Металл	-	-	-	0	-	-	существующая	Нет
14704	Тербунский муниципальный район	с. Вислая Поляна	Центральная	20	-	52.151401	38.611126	ЮЛ	Администрация Тербунского муниципального района	4815000698	1024800720845	ООО "ТЭКО-Сервис"	6829005315	17-0002-04	4,50	бетон	открытая	Без ограждения	2	0,75	Металл	-	-	-	0	-	-	существующая	Нет
14705	Тербунский муниципальный район	с. Вислая Поляна	Центральная	32	-	52.152036	38.614378	ЮЛ	Администрация Тербунского муниципального района	4815000698	1064807000323	ООО "ТЭКО-Сервис"	6829005315	17-0003-04	4,50	бетон	открытая	Без ограждения	2	0,75	Металл	-	-	-	0	-	-	существующая	Нет
14706	Тербунский муниципальный район	с. Вислая Поляна	Центральная	50	-	52.152756	38.617285	ЮЛ	Администрация Тербунского муниципального района	4815000698	1024800720845	ООО "ТЭКО-Сервис"	6829005315	17-0004-04	4,50	бетон	открытая	Без ограждения	2	0,75	Металл	-	-	-	0	-	-	существующая	Нет
14707	Тербунский муниципальный район	с. Вислая Поляна	Карташовка	11	-	52.151663	38.629381	ЮЛ	Администрация Тербунского муниципального района	4815000698	1024800720845	ООО "ТЭКО-Сервис"	6829005315	17-0005-04	4,50	Отсутствует покрытие	открытая	Без ограждения	2	0,75	Металл	-	-	-	0	-	-	существующая	Нет
14708	Тербунский муниципальный район	с. Вислая Поляна	Карташовка	20	-	52.153532	38.632791	ЮЛ	Администрация Тербунского муниципального района	4815000698	1024800720845	ООО "ТЭКО-Сервис"	6829005315	17-0006-04	2,00	Отсутствует покрытие	открытая	Без ограждения	1	0,75	Металл	-	-	-	0	-	-	существующая	Нет
14709	Тербунский муниципальный район	с. Вислая Поляна	Карташовка	43	-	52.149131	38.631279	ЮЛ	Администрация Тербунского муниципального района	4815000698	1024800720845	ООО "ТЭКО-Сервис"	6829005315	17-0007-04	4,50	бетон	открытая	Без ограждения	2	0,75	Металл	-	-	-	0	-	-	существующая	Нет
14710	Тербунский муниципальный район	с. Вислая Поляна	Карташовка	66	-	52.145007	38.625021	ЮЛ	Администрация Тербунского муниципального района	4815000698	1024800720845	ООО "ТЭКО-Сервис"	6829005315	17-0008-04	2,00	Отсутствует покрытие	открытая	Без ограждения	1	0,75	Металл	-	-	-	0	-	-	существующая	Нет
14711	Тербунский муниципальный район	с. Вислая Поляна	Центральная	27	-	52.152899	38.613842	ЮЛ	Администрация Тербунского муниципального района	4815000698	1024800720845	ООО "ТЭКО-Сервис"	6829005315	17-0009-04	6,00	бетон	открытая	Металл	3	0,75	Металл	-	-	-	0	-	-	существующая	Нет
14712	Тербунский муниципальный район	с. Вислая Поляна	Центральная	45	-	52.154684	38.625095	ЮЛ	Администрация Тербунского муниципального района	4815000698	1024800720845	ООО "ТЭКО-Сервис"	6829005315	17-0010-04	4,50	Отсутствует покрытие	открытая	Без ограждения	2	0,75	Металл	-	-	-	0	-	-	существующая	Нет
14713	Тербунский муниципальный район	с. Вислая Поляна	Журавлевка, кладбище	1	-	52.15539	38.618951	ЮЛ	Администрация Тербунского муниципального района	4815000698	1024800720845	ООО "ТЭКО-Сервис"	6829005315	17-0011-04	6,00	бетон	открытая	Металл	3	0,75	Металл	-	-	-	0	-	-	существующая	Нет
14714	Тербунский муниципальный район	с. Вислая Поляна	Журавлевка	19	-	52.154684	38.625095	ЮЛ	Администрация Тербунского муниципального района	4815000698	1024800720845	ООО "ТЭКО-Сервис"	6829005315	17-0012-04	3,00	бетон	открытая	Без ограждения	2	0,75	Металл	-	-	-	0	-	-	существующая	Нет
14715	Тербунский муниципальный район	с. Вислая Поляна	Придорожная	9	-	52.151906	38.608491	ЮЛ	Администрация Тербунского муниципального района	4815000698	1024800720845	ООО "ТЭКО-Сервис"	6829005315	17-0013-04	4,50	бетон	открытая	Без ограждения	2	0,75	Металл	-	-	-	0	-	-	существующая	Нет
14716	Тербунский муниципальный район	с. Вислая Поляна	Придорожная	23	-	52.152081	38.603369	ЮЛ	Администрация Тербунского муниципального района	4815000698	1024800720845	ООО "ТЭКО-Сервис"	6829005315	17-0014-04	2,00	бетон	открытая	Без ограждения	1	0,75	Металл	-	-	-	0	-	-	существующая	Нет
14717	Тербунский муниципальный район	с. Вислая Поляна	Придорожная	38	-	52.152761	38.598620	ЮЛ	Администрация Тербунского муниципального района	4815000698	1024800720845	ООО "ТЭКО-Сервис"	6829005315	17-0015-04	4,50	бетон	открытая	Без ограждения	2	0,75	Металл	-	-	-	0	-	-	существующая	Нет
14718	Тербунский муниципальный район	с. Вислая Поляна	Ворошилово, школа	51	-	52.150081	38.607748	ЮЛ	Администрация Тербунского муниципального района	4815000698	1024800717237	ООО "ТЭКО-Сервис"	6829005315	17-0016-04	6,00	бетон	открытая	Металл	3	0,75	Металл	-	-	-	0	-	-	существующая	Нет
14719	Тербунский муниципальный район	с. Вислая Поляна	Ворошилово	1	-	52.146079	38.607949	ЮЛ	Администрация Тербунского муниципального района	4815000698	1024800720845	ООО "ТЭКО-Сервис"	6829005315	17-0017-04	4,50	бетон	открытая	Без ограждения	2	0,75	Металл	-	-	-	0	-	-	существующая	Нет
14720	Тербунский муниципальный район	с. Вислая Поляна	Ворошилово	29	-	52.149455	38.597300	ЮЛ	Администрация Тербунского муниципального района	4815000698	1024800720845	ООО "ТЭКО-Сервис"	6829005315	17-0018-04	4,50	бетон	открытая	Без ограждения	2	0,75	Металл	-	-	-	0	-	-	существующая	Нет
14721	Тербунский муниципальный район	с. Вислая Поляна	Молодежная	18	-	52.146079	38.607949	ЮЛ	Администрация Тербунского муниципального района	4815000698	1024800720845	ООО "ТЭКО-Сервис"	6829005315	17-0019-04	4,50	бетон	открытая	Без ограждения	3	0,75	Металл	-	-	-	0	-	-	существующая	Нет
14722	Тербунский муниципальный район	с. Вислая Поляна	Молодежная	4	-	52.145138	38.601850	ЮЛ	Администрация Тербунского муниципального района	4815000698	1024800720845	ООО "ТЭКО-Сервис"	6829005315	17-0020-04	4,50	бетон	открытая	Без ограждения	2	0,75	Металл	-	-	-	0	-	-	существующая	Нет

Приложение 1 к приказу управления экологии и природных ресурсов Липецкой области
«Приложение А6. Реестр контейнерных площадок (по данным ОМС)

№ п/п	Данные о нахождении мест (площадок) накопления твердых коммунальных отходов							Данные о собственниках мест (площадок) накопления твердых коммунальных отходов				Организация (ИП), оказывающая услуги по сбору и транспортированию ТКО		Данные о технических характеристиках мест (площадок) накопления твердых коммунальных отходов					Контейнеры для несортированных отходов			Контейнеры для утилизируемых отходов (раздельный сбор)			Контейнеры для сбора крупногабаритных отходов			Статус (существующая/планируемая)	Совместное использование с другими МКД
	Муниципальное образование	Населенный пункт	Улица	Дом	Корпус/Строение	Широта	Долгота	Организационно-правовая форма балансодержателя (юридическое лицо - ЮЛ; индивидуальный предприниматель - ИП; физическое лицо - ФЛ)	для ЮЛ - Полное наименование организации для ИП - Фамилия, Имя, Отчество для ФЛ - Фамилия, Имя, Отчество	ИНН	ОГРН	Наименование	ИНН	Номер контейнерной площадки	Площадь, кв.м.	Тип подстилающей поверхности	Вид площадки	Материал ограждения	Кол-во	Емкость (отдельного контейнера)	Материал контейнера	Кол-во	Емкость (отдельного контейнера)	Материал контейнера	Кол-во	Емкость (отдельного контейнера) м3	Материал контейнера		
14723	Тербунский муниципальный район	с. Вислая Поляна	Молодежная	1	-	52.145138	38.601850	ЮЛ	Администрация Тербунского муниципального района	4815000698	1024800720845	ООО "ТЭКО-Сервис"	6829005315	17-0021-04	4,50	бетон	открытая	Без ограждения	2	0,75	Металл	-	-	-	0	-	-	существующая	Нет
14724	Тербунский муниципальный район	с. Вислая Поляна	Садовая	11	-	52.146297	38.614157	ЮЛ	Администрация Тербунского муниципального района	4815000698	1024800720845	ООО "ТЭКО-Сервис"	6829005315	17-0022-04	4,50	бетон	открытая	Без ограждения	2	0,75	Металл	-	-	-	0	-	-	существующая	Нет
14725	Тербунский муниципальный район	с. Вислая Поляна	Садовая	20	-	52.143027	38.617229	ЮЛ	Администрация Тербунского муниципального района	4815000698	1024800720845	ООО "ТЭКО-Сервис"	6829005315	17-0023-04	2,00	бетон	открытая	Без ограждения	1	0,75	Металл	-	-	-	0	-	-	существующая	Нет
14726	Тербунский муниципальный район	с. Вислая Поляна	Садовая	23	-	52.147078	38.616737	ЮЛ	Администрация Тербунского муниципального района	4815000698	1024800720845	ООО "ТЭКО-Сервис"	6829005315	17-0024-04	4,50	бетон	открытая	Без ограждения	2	0,75	Металл	-	-	-	0	-	-	существующая	Нет
14727	Тербунский муниципальный район	с. Дуброво	Кладбище	-	-	52.182157	38.503521	ЮЛ	Администрация Тербунского муниципального района	4815000698	1024800720845	ООО "ТЭКО-Сервис"	6829005315	17-0025-04	2,00	бетон	открытая	Без ограждения	1	0,75	Металл	-	-	-	0	-	-	существующая	Нет
14728	Тербунский муниципальный район	с. Дуброво	Солнечная	22	-	52.181297	38.507027	ЮЛ	Администрация Тербунского муниципального района	4815000698	1024800720845	ООО "ТЭКО-Сервис"	6829005315	17-0026-04	4,50	бетон	открытая	Без ограждения	2	0,75	Металл	-	-	-	0	-	-	существующая	Нет
14729	Тербунский муниципальный район	с. Дуброво	Солнечная	35	-	52.17881	38.504688	ЮЛ	Администрация Тербунского муниципального района	4815000698	1024800720845	ООО "ТЭКО-Сервис"	6829005315	17-0027-04	4,50	Отсутствует покрытие	открытая	Без ограждения	2	0,75	Металл	-	-	-	0	-	-	существующая	Нет
14730	Тербунский муниципальный район	с. Дуброво	Луговая	8	-	52.176684	38.505454	ЮЛ	Администрация Тербунского муниципального района	4815000698	1024800720845	ООО "ТЭКО-Сервис"	6829005315	17-0028-04	4,50	Отсутствует покрытие	открытая	Без ограждения	2	0,75	Металл	-	-	-	0	-	-	существующая	Нет
14731	Тербунский муниципальный район	с. Дуброво	Молодежная	7	-	52.181417	38.511302	ЮЛ	Администрация Тербунского муниципального района	4815000698	1024800720845	ООО "ТЭКО-Сервис"	6829005315	17-0029-04	4,50	Отсутствует покрытие	открытая	Без ограждения	2	0,75	Металл	-	-	-	0	-	-	существующая	Нет
14732	Тербунский муниципальный район	с. Дуброво	Молодежная (остановка)	28	-	52.181533	38.512427	ЮЛ	Администрация Тербунского муниципального района	4815000698	1024800720845	ООО "ТЭКО-Сервис"	6829005315	17-0030-04	4,50	Отсутствует покрытие	открытая	Без ограждения	2	0,75	Металл	-	-	-	0	-	-	существующая	Нет
14733	Тербунский муниципальный район	с. Дуброво	Гудовка	8	-	52.182193	38.518961	ЮЛ	Администрация Тербунского муниципального района	4815000698	1024800720845	ООО "ТЭКО-Сервис"	6829005315	17-0031-04	4,50	Отсутствует покрытие	открытая	Без ограждения	2	0,75	Металл	-	-	-	0	-	-	существующая	Нет
14734	Тербунский муниципальный район	с. Вислая Поляна	Садовая	40	-	52.149115	38.615061	ЮЛ	Администрация Тербунского муниципального района	4815000698	1024800720845	ООО "ТЭКО-Сервис"	6829005315	17-0032-04	4,50	Отсутствует покрытие	открытая	Без ограждения	2	0,75	Металл	-	-	-	0	-	-	существующая	Нет
14735	Тербунский муниципальный район	с. Заречное	МФПечерских	16	-	52.210367	38.061638	ЮЛ	Администрация Тербунского муниципального района	4815000698	1024800719448	ООО "ТЭКО-Сервис"	6829005315	17-0001-05	2,00	бетон	открытая	Без ограждения	1	0,75	Металл	-	-	-	0	-	-	существующая	Нет
14736	Тербунский муниципальный район	с. Заречное	МФПечерских	40	-	52.213188	38.058033	ЮЛ	Администрация Тербунского муниципального района	4815000698	1024800719448	ООО "ТЭКО-Сервис"	6829005315	17-0002-05	2,00	бетон	открытая	Без ограждения	2	0,75	Металл	-	-	-	0	-	-	существующая	Нет
14737	Тербунский муниципальный район	с. Заречное	МФПечерских	52	-	52.216193	38.044560	ЮЛ	Администрация Тербунского муниципального района	4815000698	1024800719448	ООО "ТЭКО-Сервис"	6829005315	17-0003-05	2,00	бетон	открытая	Без ограждения	1	0,75	Металл	-	-	-	0	-	-	существующая	Нет
14738	Тербунский муниципальный район	с. Заречное	Центральная	4	-	52.215007	38.062153	ЮЛ	Администрация Тербунского муниципального района	4815000698	1024800719448	ООО "ТЭКО-Сервис"	6829005315	17-0004-05	2,00	бетон	открытая	Без ограждения	1	0,75	Металл	-	-	-	0	-	-	существующая	Нет
14739	Тербунский муниципальный район	с. Заречное	Центральная	-	-	52.219014	38.067131	ЮЛ	Администрация Тербунского муниципального района	4815000698	1024800719448	ООО "ТЭКО-Сервис"	6829005315	17-0005-05	2,00	бетон	открытая	Без ограждения	1	0,75	Металл	-	-	-	0	-	-	существующая	Нет
14740	Тербунский муниципальный район	с. Заречное	Центральная	20	-	52.214038	38.045754	ЮЛ	Администрация Тербунского муниципального района	4815000698	1024800719448	ООО "ТЭКО-Сервис"	6829005315	17-0006-05	2,00	бетон	открытая	Без ограждения	1	0,75	Металл	-	-	-	0	-	-	существующая	Нет
14741	Тербунский муниципальный район	с. Заречное	Центральная	60	-	52.228818	38.066788	ЮЛ	Администрация Тербунского муниципального района	4815000698	1024800719448	ООО "ТЭКО-Сервис"	6829005315	17-0007-05	2,00	бетон	открытая	Без ограждения	1	0,75	Металл	-	-	-	0	-	-	существующая	Нет
14742	Тербунский муниципальный район	с. Заречное	Садовая	5	-	52.213952	38.067817	ЮЛ	Администрация Тербунского муниципального района	4815000698	1024800719448	ООО "ТЭКО-Сервис"	6829005315	17-0008-05	2,00	бетон	открытая	Без ограждения	1	0,75	Металл	-	-	-	0	-	-	существующая	Нет
14743	Тербунский муниципальный район	с. Заречное	Садовая	2	-	52.21585	38.070049	ЮЛ	Администрация Тербунского муниципального района	4815000698	1024800719448	ООО "ТЭКО-Сервис"	6829005315	17-0009-05	2,00	бетон	открытая	Без ограждения	1	0,75	Металл	-	-	-	0	-	-	существующая	Нет
14744	Тербунский муниципальный район	с. Заречное	Молодежная	2	-	52.229029	38.05940	ЮЛ	Администрация Тербунского муниципального района	4815000698	1024800719448	ООО "ТЭКО-Сервис"	6829005315	17-0010-05	2,00	бетон	открытая	Без ограждения	2	0,75	Металл	-	-	-	0	-	-	существующая	Нет
14745	Тербунский муниципальный район	с. Заречное	Полевая	7	-	52.229977	38.062668	ЮЛ	Администрация Тербунского муниципального района	4815000698	1024800719448	ООО "ТЭКО-Сервис"	6829005315	17-0011-05	2,00	бетон	открытая	Без ограждения	1	0,75	Металл	-	-	-	0	-	-	существующая	Нет
14746	Тербунский муниципальный район	с. Заречное	Речная	8	-	52.229911	38.074727	ЮЛ	Администрация Тербунского муниципального района	4815000698	1024800719448	ООО "ТЭКО-Сервис"	6829005315	17-0012-05	2,00	бетон	открытая	Без ограждения	1	0,75	Металл	-	-	-	0	-	-	существующая	Нет
14747	Тербунский муниципальный район	с. Заречное	Речная	16	-	52.231624	38.070607	ЮЛ	Администрация Тербунского муниципального района	4815000698	1024800719448	ООО "ТЭКО-Сервис"	6829005315	17-0013-05	2,00	бетон	открытая	Без ограждения	1	0,75	Металл	-	-	-	0	-	-	существующая	Нет
14748	Тербунский муниципальный район	д. Шпейнарка	Шпейнарка	8	-	52.186647	38.045966	ЮЛ	Администрация Тербунского муниципального района	4815000698	1024800719448	ООО "ТЭКО-Сервис"	6829005315	17-0014-05	2,00	бетон	открытая	Без ограждения	1	0,75	Металл	-	-	-	0	-	-	существующая	Нет
14749	Тербунский муниципальный район	д. Секирино	Секирино	13	-	52.183312	38.047547	ЮЛ	Администрация Тербунского муниципального района	4815000698	1024800719448	ООО "ТЭКО-Сервис"	6829005315	17-0015-05	2,00	бетон	открытая	Без ограждения	2	0,75	Металл	-	-	-	0	-	-	существующая	Нет
14750	Тербунский муниципальный район	с. Заречное	Центральная	29	-	52.221804	38.068972	ЮЛ	Администрация Тербунского муниципального района	4815000698	1024800719448	ООО "ТЭКО-Сервис"	6829005315	17-0016-05	2,00	бетон	открытая	Без ограждения	1	0,75	Металл	-	-	-	0	-	-	существующая	Нет
14751	Тербунский муниципальный район	с. Заречное	Центральная	45	-	52.217337	38.066032	ЮЛ	Администрация Тербунского муниципального района	4815000698	1024800719448	ООО "ТЭКО-Сервис"	6829005315	17-0017-05	2,00	бетон	открытая	Без ограждения	1	0,75	Металл	-	-	-	0	-	-	существующая	Нет
14752	Тербунский муниципальный район	д. Усть-Юрское	нет названия ицы	3	-	52.178531	38.059774	ЮЛ	Администрация Тербунского муниципального района	4815000698	1024800719448	ООО "ТЭКО-Сервис"	6829005315	17-0018-05	2,00	бетон	открытая	Без ограждения	2	0,75	Металл	-	-	-	0	-	-	существующая	Нет
14753	Тербунский муниципальный район	с. Заречное	Центральная	54	-	52.2256	38.068504	ЮЛ	Администрация Тербунского муниципального района	4815000698	1024800719448	ООО "ТЭКО-Сервис"	6829005315	17-0019-05	2,00	бетон	открытая	Без ограждения	1	0,75	Металл	-	-	-	0	-	-	существующая	Нет

Приложение 1 к приказу управления экологии и природных ресурсов Липецкой области
«Приложение А6. Реестр контейнерных площадок (по данным ОМС)

№ п/п	Данные о нахождении мест (площадок) накопления твердых коммунальных отходов							Данные о собственниках мест (площадок) накопления твердых коммунальных отходов				Организация (ИП), оказывающая услуги по сбору и транспортированию ТКО		Данные о технических характеристиках мест (площадок) накопления твердых коммунальных отходов					Контейнеры для несортированных отходов			Контейнеры для утилизируемых отходов (раздельный сбор)			Контейнеры для сбора крупногабаритных отходов			Статус (существующая/планируемая)	Совместное использование с другими МКД
	Муниципальное образование	Населенный пункт	Улица	Дом	Корпус/Строение	Широта	Долгота	Организационно-правовая форма балансодержателя (юридическое лицо - ЮЛ; индивидуальный предприниматель - ИП; физическое лицо - ФЛ)	для ЮЛ - Полное наименование организации для ИП - Фамилия, Имя, Отчество для ФЛ - Фамилия, Имя, Отчество	ИНН	ОГРН	Наименование	ИНН	Номер контейнерной площадки	Площадь, кв.м.	Тип подстилающей поверхности	Вид площадки	Материал ограждения	Кол-во	Емкость (отдельного контейнера)	Материал контейнера	Кол-во	Емкость (отдельного контейнера)	Материал контейнера	Кол-во	Емкость (отдельного контейнера) м3	Материал контейнера		
14754	Тербунский муниципальный район	с. Заречное	МФПечерских	10	-	52.206937	38.062668	ЮЛ	Администрация Тербунского муниципального района	4815000698	1024800719448	ООО "ТЭКО-Сервис"	6829005315	17-0020-05	2,00	бетон	открытая	Без ограждения	2	0,75	Металл	-	-	-	0	-	-	существующая	Нет
14755	Тербунский муниципальный район	с. Заречное	Центральная	39	-	52.222147	38.068762	ЮЛ	Администрация Тербунского муниципального района	4815000698	1024800719448	ООО "ТЭКО-Сервис"	6829005315	17-0021-05	2,00	бетон	открытая	Без ограждения	1	0,75	Металл	-	-	-	0	-	-	существующая	Нет
14756	Тербунский муниципальный район	д. Шпейнарка	Шпейнарка	2	-	52.186727	38.045507	ЮЛ	Администрация Тербунского муниципального района	4815000698	1024800719448	ООО "ТЭКО-Сервис"	6829005315	17-0022-05	2,00	бетон	открытая	Без ограждения	1	0,75	Металл	-	-	-	0	-	-	существующая	Нет
14757	Тербунский муниципальный район	д. Секирино	Секирино	1	-	52.183562	38.045648	ЮЛ	Администрация Тербунского муниципального района	4815000698	1024800719448	ООО "ТЭКО-Сервис"	6829005315	17-0023-05	2,00	бетон	открытая	Без ограждения	1	0,75	Металл	-	-	-	0	-	-	существующая	Нет
14758	Тербунский муниципальный район	с. Заречное	Речная	22	-	52.232771	38.062281	ЮЛ	Администрация Тербунского муниципального района	4815000698	1024800719448	ООО "ТЭКО-Сервис"	6829005315	17-0024-05	2,00	бетон	открытая	Без ограждения	1	0,75	Металл	-	-	-	0	-	-	существующая	Нет
14759	Тербунский муниципальный район	с. Заречное	Центральная	26	-	52.22534	38.066659	ЮЛ	Администрация Тербунского муниципального района	4815000698	1024800719448	ООО "ТЭКО-Сервис"	6829005315	17-0025-05	2,00	бетон	открытая	Без ограждения	1	0,75	Металл	-	-	-	0	-	-	существующая	Нет
14760	Тербунский муниципальный район	с. Заречное	Печерских	23	-	52.210309	38.059718	ЮЛ	Администрация Тербунского муниципального района	4815000698	1024800719448	ООО "ТЭКО-Сервис"	6829005315	17-0026-05	2,00	Отсутствует покрытие	открытая	Без ограждения	1	0,75	Металл	-	-	-	0	-	-	существующая	Нет
14761	Тербунский муниципальный район	с. Заречное	Центральная	-	-	52.229206	38.064620	ЮЛ	Администрация Тербунского муниципального района	4815000698	1024800719448	ООО "ТЭКО-Сервис"	6829005315	17-0027-05	2,00	Отсутствует покрытие	открытая	Без ограждения	1	0,75	Металл	-	-	-	0	-	-	существующая	Нет
14762	Тербунский муниципальный район	с. Казинка	Центральная	5	-	52.071745	38.401963	ЮЛ	Администрация Тербунского муниципального района	4815000698	1024800719240	ООО "ТЭКО-Сервис"	6829005315	17-0001-06	2,00	бетон	открытая	железобетон	2	0,75	Металл	-	-	-	0	-	-	существующая	Нет
14763	Тербунский муниципальный район	с. Казинка	Луговая	32	-	52.071563	38.403508	ЮЛ	МБОУ СОШ с.Вторые Тербуны филиал	4815000923	1024800719481	ООО "ТЭКО-Сервис"	6829005315	17-0002-06	2,00	бетон	открытая	железобетон	2	0,75	Металл	-	-	-	0	-	-	существующая	Нет
14764	Тербунский муниципальный район	с. Казинка	Школьная	8	-	52.0764482	38.406684	ЮЛ	МБОУ СОШ с.Вторые Тербуны филиал	4815000923	1024800719481	ООО "ТЭКО-Сервис"	6829005315	17-0003-06	2,00	бетон	открытая	железобетон	2	0,75	Металл	-	-	-	0	-	-	существующая	Нет
14765	Тербунский муниципальный район	с. Казинка	Школьная	19	-	52.076495	38.406694	ЮЛ	Администрация Тербунского муниципального района	4815000698	1024800719240	ООО "ТЭКО-Сервис"	6829005315	17-0004-06	2,00	бетон	открытая	железобетон	3	0,75	Металл	-	-	-	0	-	-	существующая	Нет
14766	Тербунский муниципальный район	д. Никольское	Центральная	52	-	52.036804	38.394367	ЮЛ	МБУК "ПЦКиД"	4807007900	1064807000180	ООО "ТЭКО-Сервис"	6829005315	17-0005-06	2,00	бетон	открытая	железобетон	2	0,75	Металл	-	-	-	0	-	-	существующая	Нет
14767	Тербунский муниципальный район	д. Никольское	Лесная , (памятник)	-	-	52.039281	38.397784	ЮЛ	Администрация Тербунского муниципального района	4815000698	1024800719240	ООО "ТЭКО-Сервис"	6829005315	17-0006-06	2,00	бетон	открытая	металл	2	0,75	Металл	-	-	-	0	-	-	существующая	Нет
14768	Тербунский муниципальный район	д. Михайловка	Школьная	5	-	52.031078	38.443749	ЮЛ	Администрация Тербунского муниципального района	4815000698	1024800719240	ООО "ТЭКО-Сервис"	6829005315	17-0007-06	2,00	Отсутствует покрытие	открытая	Без ограждения	1	0,75	Металл	-	-	-	0	-	-	существующая	Нет
14769	Тербунский муниципальный район	с. Тербуны	Октябрьская	40	Г	52.148746	38.286323	ИП	ИП Гнездилов д. В.	480601480018	1084807000662	ООО "ТЭКО-Сервис"	6829005315	17-0208-12	1,00	бетон	открытая	Без ограждения	1	0,75	Металл	-	-	-	0	-	-	существующая	Нет
14770	Тербунский муниципальный район	д. Михайловка	Школьная	12	-	52.030026	38.439320	ЮЛ	Администрация Тербунского муниципального района	4815000698	1024800719240	ООО "ТЭКО-Сервис"	6829005315	17-0008-06	1,00	бетон	открытая	металл	1	0,75	Металл	-	-	-	0	-	-	существующая	Нет
14771	Тербунский муниципальный район	д. Михайловка	Садовая	24	-	52.027353	38.42627	ЮЛ	Администрация Тербунского муниципального района	4815000698	1024800719240	ООО "ТЭКО-Сервис"	6829005315	17-0009-06	2,00	бетон	открытая	металл	2	0,75	Металл	-	-	-	0	-	-	существующая	Нет
14772	Тербунский муниципальный район	с. Казинка	Луговая	19	-	52.070164	38.407414	ЮЛ	Администрация Тербунского муниципального района	4815000698	1024800719240	ООО "ТЭКО-Сервис"	6829005315	17-0010-06	2,00	бетон	открытая	Без ограждения	2	0,75	Металл	-	-	-	0	-	-	существующая	Нет
14773	Тербунский муниципальный район	с. Казинка	Центральная	66	-	52.068618	38.388025	ЮЛ	Администрация Тербунского муниципального района	4815000698	1024800719240	ООО "ТЭКО-Сервис"	6829005315	17-0011-06	2,00	бетон	открытая	Без ограждения	2	0,75	Металл	-	-	-	0	-	-	существующая	Нет
14774	Тербунский муниципальный район	с. Казинка	Сталинская	6	-	52.070796	38.367302	ЮЛ	Администрация Тербунского муниципального района	4815000698	1024800719240	ООО "ТЭКО-Сервис"	6829005315	17-0012-06	2,00	бетон	открытая	Без ограждения	2	0,75	Металл	-	-	-	0	-	-	существующая	Нет
14775	Тербунский муниципальный район	с. Казинка	Полевая	9	-	52.072041	38.373564	ЮЛ	Администрация Тербунского муниципального района	4815000698	1024800719240	ООО "ТЭКО-Сервис"	6829005315	17-0013-06	2,00	бетон	открытая	Без ограждения	2	0,75	Металл	-	-	-	0	-	-	существующая	Нет
14776	Тербунский муниципальный район	с. Казинка	Заречная	15	-	52.07211	38.410308	ЮЛ	Администрация Тербунского муниципального района	4815000698	1024800719240	ООО "ТЭКО-Сервис"	6829005315	17-0014-06	2,00	бетон	открытая	Без ограждения	2	0,75	Металл	-	-	-	0	-	-	существующая	Нет
14777	Тербунский муниципальный район	с. Казинка	Колхозная	13	-	52.073414	38.394954	ЮЛ	Администрация Тербунского муниципального района	4815000698	1024800719240	ООО "ТЭКО-Сервис"	6829005315	17-0015-06	2,00	бетон	открытая	Без ограждения	2	0,75	Металл	-	-	-	0	-	-	существующая	Нет
14778	Тербунский муниципальный район	с. Казинка	Кладбище	-	-	52.06613	38.402945	ЮЛ	Администрация Тербунского муниципального района	4815000698	1024800719240	ООО "ТЭКО-Сервис"	6829005315	17-0016-06	2,00	бетон	открытая	Без ограждения	2	0,75	Металл	-	-	-	0	-	-	существующая	Нет
14779	Тербунский муниципальный район	д. Михайловка	Осенняя	31	-	52.029248	38.443805	ЮЛ	Администрация Тербунского муниципального района	4815000698	1024800719240	ООО "ТЭКО-Сервис"	6829005315	17-0017-06	2,00	бетон	открытая	Без ограждения	1	0,75	Металл	-	-	-	0	-	-	существующая	Нет
14780	Тербунский муниципальный район	д. Михайловка	Осенняя	52	-	52.030993	38.427987	ЮЛ	Администрация Тербунского муниципального района	4815000698	1024800719240	ООО "ТЭКО-Сервис"	6829005315	17-0018-06	2,00	бетон	открытая	Без ограждения	1	0,75	Металл	-	-	-	0	-	-	существующая	Нет
14781	Тербунский муниципальный район	д. Никольское	Центральная	19	-	52.039332	38.386797	ЮЛ	Администрация Тербунского муниципального района	4815000698	1024800719240	ООО "ТЭКО-Сервис"	6829005315	17-0019-06	2,00	бетон	открытая	Без ограждения	2	0,75	Металл	-	-	-	0	-	-	существующая	Нет
14782	Тербунский муниципальный район	д. Никольское	Кладбище	-	-	52.043114	38.402505	ЮЛ	Администрация Тербунского муниципального района	4815000698	1024800719240	ООО "ТЭКО-Сервис"	6829005315	17-0020-06	2,00	бетон	открытая	Без ограждения	1	0,75	Металл	-	-	-	0	-	-	существующая	Нет
14783	Тербунский муниципальный район	д. Михайловка	Садовая	41	-	52.02793	38.42901	ЮЛ	Администрация Тербунского муниципального района	4815000698	1024800719240	ООО "ТЭКО-Сервис"	6829005315	17-0021-06	2,00	бетон	открытая	Без ограждения	2	0,75	Металл	-	-	-	0	-	-	существующая	Нет
14784	Тербунский муниципальный район	д. Михайловка	Садовая	18	-	52.027806	38.429586	ЮЛ	Администрация Тербунского муниципального района	4815000698	1024800719240	ООО "ТЭКО-Сервис"	6829005315	17-0022-06	1,00	Отсутствует покрытие	открытая	Без ограждения	2	0,75	Металл	-	-	-	0	-	-	существующая	Нет

Приложение 1 к приказу управления экологии и природных ресурсов Липецкой области
«Приложение А6. Реестр контейнерных площадок (по данным ОМС)

№ п/п	Данные о нахождении мест (площадок) накопления твердых коммунальных отходов							Данные о собственниках мест (площадок) накопления твердых коммунальных отходов				Организация (ИП), оказывающая услуги по сбору и транспортированию ТКО		Данные о технических характеристиках мест (площадок) накопления твердых коммунальных отходов					Контейнеры для несортированных отходов			Контейнеры для утилизируемых отходов (раздельный сбор)			Контейнеры для сбора крупногабаритных отходов			Статус (существующая/планируемая)	Совместное использование с другими МКД
	Муниципальное образование	Населенный пункт	Улица	Дом	Корпус/Строение	Широта	Долгота	Организационно-правовая форма балансодержателя (юридическое лицо - ЮЛ; индивидуальный предприниматель - ИП; физическое лицо - ФЛ)	для ЮЛ - Полное наименование организации для ИП - Фамилия, Имя, Отчество для ФЛ - Фамилия, Имя, Отчество	ИНН	ОГРН	Наименование	ИНН	Номер контейнерной площадки	Площадь, кв.м.	Тип подстилающей поверхности	Вид площадки	Материал ограждения	Кол-во	Емкость (отдельного контейнера)	Материал контейнера	Кол-во	Емкость (отдельного контейнера)	Материал контейнера	Кол-во	Емкость (отдельного контейнера) м3	Материал контейнера		
14785	Тербунский муниципальный район	с. Казинка	Центральная	24	-	52.071091	38.397885	ЮЛ	Администрация Тербунского муниципального района	4815000698	1024800719240	ООО "ТЭКО-Сервис"	6829005315	17-0023-06	2,00	бетон	открытая	Без ограждения	3	0,75	Металл	-	-	-	0	-	-	существующая	Нет
14786	Тербунский муниципальный район	с. Казинка	Сталинская	24	-	52.070967	38.356443	ЮЛ	Администрация Тербунского муниципального района	4815000698	1024800719240	ООО "ТЭКО-Сервис"	6829005315	17-0024-06	2,00	Отсутствует покрытие	открытая	Без ограждения	1	0,75	Металл	-	-	-	0	-	-	существующая	Нет
14787	Тербунский муниципальный район	с. Казинка	Школьная	26	-	52.077586	38.403420	ЮЛ	Администрация Тербунского муниципального района	4815000698	1024800719240	ООО "ТЭКО-Сервис"	6829005315	17-0025-06	3,00	Отсутствует покрытие	открытая	Без ограждения	2	0,75	Металл	-	-	-	0	-	-	существующая	Нет
14788	Тербунский муниципальный район	с. Казинка	Заречная	1	-	52.073138	38.406131	ЮЛ	Администрация Тербунского муниципального района	4815000698	1024800719240	ООО "ТЭКО-Сервис"	6829005315	17-0026-06	2,00	Отсутствует покрытие	открытая	Без ограждения	2	0,75	Металл	-	-	-	0	-	-	существующая	Нет
14789	Тербунский муниципальный район	с. Казинка	Центральная	38	-	52.070973	38.392887	ЮЛ	Администрация Тербунского муниципального района	4815000698	1024800719240	ООО "ТЭКО-Сервис"	6829005315	17-0027-06	2,00	Отсутствует покрытие	открытая	Без ограждения	2	0,75	Металл	-	-	-	0	-	-	существующая	Нет
14790	Тербунский муниципальный район	с. Казинка	Полевая	21	-	52.072419	38.385488	ЮЛ	Администрация Тербунского муниципального района	4815000698	1024800719240	ООО "ТЭКО-Сервис"	6829005315	17-0028-06	2,00	Отсутствует покрытие	открытая	Без ограждения	2	0,75	Металл	-	-	-	0	-	-	существующая	Нет
14791	Тербунский муниципальный район	с. Казинка	Колхозная	22	-	52.073397	38.401497	ЮЛ	Администрация Тербунского муниципального района	4815000698	1024800719240	ООО "ТЭКО-Сервис"	6829005315	17-0029-06	2,00	Отсутствует покрытие	открытая	Без ограждения	2	0,75	Металл	-	-	-	0	-	-	существующая	Нет
14792	Тербунский муниципальный район	д. Никольское	Центральная	43	-	52.035373	38.399522	ЮЛ	Администрация Тербунского муниципального района	4815000698	1024800719240	ООО "ТЭКО-Сервис"	6829005315	17-0030-06	2,00	Отсутствует покрытие	открытая	Без ограждения	1	0,75	Металл	-	-	-	0	-	-	существующая	Нет
14793	Тербунский муниципальный район	д. Никольское	Лесная	9	-	52.035887	38.403212	ЮЛ	Администрация Тербунского муниципального района	4815000698	1024800719240	ООО "ТЭКО-Сервис"	6829005315	17-0031-06	2,00	Отсутствует покрытие	открытая	Без ограждения	1	0,75	Металл	-	-	-	0	-	-	существующая	Нет
14794	Тербунский муниципальный район	д. Никольское	Центральная	4	-	52.041419	38.378823	ЮЛ	Администрация Тербунского муниципального района	4815000698	1024800719240	ООО "ТЭКО-Сервис"	6829005315	17-0032-06	3,00	Отсутствует покрытие	открытая	Без ограждения	2	0,75	Металл	-	-	-	0	-	-	существующая	Нет
14795	Тербунский муниципальный район	д. Михайловка	Осенняя	19	-	52.028472	38.440236	ЮЛ	Администрация Тербунского муниципального района	4815000698	1024800719240	ООО "ТЭКО-Сервис"	6829005315	17-0033-06	2,00	Отсутствует покрытие	открытая	Без ограждения	1	0,75	Металл	-	-	-	0	-	-	существующая	Нет
14796	Тербунский муниципальный район	д. Михайловка	Осенняя	58	-	52.031079	38.427340	ЮЛ	Администрация Тербунского муниципального района	4815000698	1024800719240	ООО "ТЭКО-Сервис"	6829005315	17-0034-06	2,00	Отсутствует покрытие	открытая	Без ограждения	1	0,75	Металл	-	-	-	0	-	-	существующая	Нет
14797	Тербунский муниципальный район	д. Михайловка	Осенняя	66	-	52.033066	38.422791	ЮЛ	Администрация Тербунского муниципального района	4815000698	1024800719240	ООО "ТЭКО-Сервис"	6829005315	17-0035-06	2,00	Отсутствует покрытие	открытая	Без ограждения	1	0,75	Металл	-	-	-	0	-	-	существующая	Нет
14798	Тербунский муниципальный район	с. Казинка	Полевая	31	-	52.073684	38.391306	ЮЛ	Администрация Тербунского муниципального района	4815000698	1024800719240	ООО "ТЭКО-Сервис"	6829005315	17-0036-06	2,00	Отсутствует покрытие	открытая	Без ограждения	1	0,75	Металл	-	-	-	0	-	-	существующая	Нет
14799	Тербунский муниципальный район	с. Марьино-Николаевка	Ферма	34	-	52.176601	38.284922	ЮЛ	Администрация Тербунского муниципального района	4815000698	1024800719723	ООО "ТЭКО-Сервис"	6829005315	17-0001-07	3,00	бетон	открытая	Без ограждения	2	0,75	Металл	-	-	-	0	-	-	существующая	Нет
14800	Тербунский муниципальный район	с. Марьино-Николаевка	Полевая	12	-	52.186352	38.268303	ЮЛ	Администрация Тербунского муниципального района	4815000698	1024800719723	ООО "ТЭКО-Сервис"	6829005315	17-0002-07	3,00	бетон	открытая	Без ограждения	2	0,75	Металл	-	-	-	0	-	-	существующая	Нет
14801	Тербунский муниципальный район	с. Марьино-Николаевка	Юдинка	1	-	52.193248	38.263721	ЮЛ	Администрация Тербунского муниципального района	4815000698	1024800719723	ООО "ТЭКО-Сервис"	6829005315	17-0003-07	3,00	бетон	открытая	Без ограждения	4	0,75	Металл	-	-	-	0	-	-	существующая	Нет
14802	Тербунский муниципальный район	с. Марьино-Николаевка	Садовая	4	-	52.184914	38.261799	ЮЛ	Администрация Тербунского муниципального района	4815000698	1024800719723	ООО "ТЭКО-Сервис"	6829005315	17-0004-07	2,00	бетон	открытая	Без ограждения	2	0,75	Металл	-	-	-	0	-	-	существующая	Нет
14803	Тербунский муниципальный район	с. Марьино-Николаевка	Заречная	5	-	52.191386	38.256687	ЮЛ	Администрация Тербунского муниципального района	4815000698	1024800719723	ООО "ТЭКО-Сервис"	6829005315	17-0005-07	3,00	Отсутствует покрытие	открытая	Без ограждения	2	0,75	Металл	-	-	-	0	-	-	существующая	Нет
14804	Тербунский муниципальный район	с. Марьино-Николаевка	Южная	5	-	52.183471	38.262093	ЮЛ	Администрация Тербунского муниципального района	4815000698	1024800719723	ООО "ТЭКО-Сервис"	6829005315	17-0006-07	2,00	бетон	открытая	Без ограждения	2	0,75	Металл	-	-	-	0	-	-	существующая	Нет
14805	Тербунский муниципальный район	д. Петропавловка	Высота	2	-	52.19405	38.195424	ЮЛ	Администрация Тербунского муниципального района	4815000698	1024800719723	ООО "ТЭКО-Сервис"	6829005315	17-0007-07	3,00	Отсутствует покрытие	открытая	Без ограждения	2	0,75	Металл	-	-	-	0	-	-	существующая	Нет
14806	Тербунский муниципальный район	д. Ольшанка Вторая	нет названия ицы	25	-	52.238349	38.269581	ЮЛ	Администрация Тербунского муниципального района	4815000698	1024800719723	ООО "ТЭКО-Сервис"	6829005315	17-0008-07	3,00	бетон	открытая	Без ограждения	2	0,75	Металл	-	-	-	0	-	-	существующая	Нет
14807	Тербунский муниципальный район	д. Петропавловка	Центральная	14	-	52.196146	38.188626	ЮЛ	Администрация Тербунского муниципального района	4815000698	1024800719723	ООО "ТЭКО-Сервис"	6829005315	17-0009-07	2,00	бетон	открытая	Без ограждения	2	0,75	Металл	-	-	-	0	-	-	существующая	Нет
14808	Тербунский муниципальный район	с. Марьино-Николаевка	Юдинка	28	-	52.193562	38.255053	ЮЛ	Администрация Тербунского муниципального района	4815000698	1024800719723	ООО "ТЭКО-Сервис"	6829005315	17-0010-07	2,00	бетон	открытая	Без ограждения	2	0,75	Металл	-	-	-	0	-	-	существующая	Нет
14809	Тербунский муниципальный район	с. Марьино-Николаевка	Апросимовка	3	-	52.192982	38.269172	ЮЛ	Администрация Тербунского муниципального района	4815000698	1024800719723	ООО "ТЭКО-Сервис"	6829005315	17-0011-07	2,00	бетон	открытая	Без ограждения	2	0,75	Металл	-	-	-	0	-	-	существующая	Нет
14810	Тербунский муниципальный район	д. Кургано-Головино	нет названия ицы	15	-	52.197955	38.224541	ЮЛ	Администрация Тербунского муниципального района	4815000698	1024800719723	ООО "ТЭКО-Сервис"	6829005315	17-0012-07	3,00	Отсутствует покрытие	открытая	Без ограждения	2	0,75	Металл	-	-	-	0	-	-	существующая	Нет
14811	Тербунский муниципальный район	с. Марьино-Николаевка	Школьная	22	-	52.189636	38.261913	ЮЛ	Администрация Тербунского муниципального района	4815000698	1024800719723	ООО "ТЭКО-Сервис"	6829005315	17-0013-07	2,00	бетон	открытая	Без ограждения	2	0,75	Металл	-	-	-	0	-	-	существующая	Нет
14812	Тербунский муниципальный район	с. Марьино-Николаевка	Ферма	1	-	52.17773	38.289276	ЮЛ	Администрация Тербунского муниципального района	4815000698	1024800719723	ООО "ТЭКО-Сервис"	6829005315	17-0014-07	2,00	бетон	открытая	Без ограждения	2	0,75	Металл	-	-	-	0	-	-	существующая	Нет
14813	Тербунский муниципальный район	д. Ивановка	нет названия ицы	14	-	52.243481	38.268404	ЮЛ	Администрация Тербунского муниципального района	4815000698	1024800719723	ООО "ТЭКО-Сервис"	6829005315	17-0015-07	4,00	бетон	открытая	Без ограждения	2	0,75	Металл	-	-	-	0	-	-	существующая	Нет
14814	Тербунский муниципальный район	с. Марьино-Николаевка	Заовражная	1	-	52.194285	38.272741	ЮЛ	Администрация Тербунского муниципального района	4815000698	1024800719723	ООО "ТЭКО-Сервис"	6829005315	17-0016-07	2,00	бетон	открытая	Без ограждения	2	0,75	Металл	-	-	-	0	-	-	существующая	Нет
14815	Тербунский муниципальный район	д. Ивановка	нет названия ицы	20	а	52.242653	38.266887	ЮЛ	Администрация Тербунского муниципального района	4815000698	1024800719723	ООО "ТЭКО-Сервис"	6829005315	17-0017-07	3,00	бетон	открытая	Без ограждения	3	0,75	Металл	-	-	-	0	-	-	существующая	Нет

Приложение 1 к приказу управления экологии и природных ресурсов Липецкой области
«Приложение А6. Реестр контейнерных площадок (по данным ОМС)

№ п/п	Данные о нахождении мест (площадок) накопления твердых коммунальных отходов							Данные о собственниках мест (площадок) накопления твердых коммунальных отходов				Организация (ИП), оказывающая услуги по сбору и транспортированию ТКО		Данные о технических характеристиках мест (площадок) накопления твердых коммунальных отходов					Контейнеры для несортированных отходов			Контейнеры для утилизируемых отходов (раздельный сбор)			Контейнеры для сбора крупногабаритных отходов			Статус (существующая/планируемая)	Совместное использование с другими МКД
	Муниципальное образование	Населенный пункт	Улица	Дом	Корпус/Строение	Широта	Долгота	Организационно-правовая форма балансодержателя (юридическое лицо - ЮЛ; индивидуальный предприниматель - ИП; физическое лицо - ФЛ)	для ЮЛ - Полное наименование организации для ИП - Фамилия, Имя, Отчество для ФЛ - Фамилия, Имя, Отчество	ИНН	ОГРН	Наименование	ИНН	Номер контейнерной площадки	Площадь, кв.м.	Тип подстилающей поверхности	Вид площадки	Материал ограждения	Кол-во	Емкость (отдельного контейнера)	Материал контейнера	Кол-во	Емкость (отдельного контейнера)	Материал контейнера	Кол-во	Емкость (отдельного контейнера) м3	Материал контейнера		
14816	Тербунский муниципальный район	с. Большая Киреевка	кладбище	-	-	52.208037	38.226753	ЮЛ	Администрация Тербунского муниципального района	4815000698	1024800719723	ООО "ТЭКО-Сервис"	6829005315	17-0018-07	3,00	бетон	открытая	Без ограждения	3	0,75	Металл	-	-	-	0	-	-	существующая	Нет
14817	Тербунский муниципальный район	с. Марьино-Николаевка	Полевая	15	-	52.187158	38.267980	ЮЛ	Администрация Тербунского муниципального района	4815000698	1024800719723	ООО "ТЭКО-Сервис"	6829005315	17-0019-07	2,00	бетон	открытая	Без ограждения	1	0,75	Металл	-	-	-	0	-	-	существующая	Нет
14818	Тербунский муниципальный район	с. Марьино-Николаевка	Школьная	6	-	52.189512	38.263892	ЮЛ	Администрация Тербунского муниципального района	4815000698	1024800719723	ООО "ТЭКО-Сервис"	6829005315	17-0020-07	3,00	Асфальт	открытая	Без ограждения	2	0,75	Металл	-	-	-	0	-	-	существующая	Нет
14819	Тербунский муниципальный район	с. Марьино-Николаевка	Молодежная	13	-	52.186374	38.262581	ЮЛ	Администрация Тербунского муниципального района	4815000698	1024800719723	ООО "ТЭКО-Сервис"	6829005315	17-0021-07	4,00	Асфальт	открытая	Без ограждения	6	0,75	Металл	-	-	-	0	-	-	существующая	Нет
14820	Тербунский муниципальный район	с. Марьино-Николаевка	Школьная	1	-	52.188671	38.265303	ЮЛ	МБОУ ООШ с.Марьино-Николаевка	4815002208	1024800718546	ООО "ТЭКО-Сервис"	6829005315	17-0022-07	2,00	Асфальт	открытая	Без ограждения	2	0,75	Металл	-	-	-	0	-	-	существующая	Нет
14821	Тербунский муниципальный район	с. Марьино-Николаевка	стадион	-	-	52.188249	38.265802	ЮЛ	Администрация Тербунского муниципального района	4815000698	1024800719723	ООО "ТЭКО-Сервис"	6829005315	17-0023-07	2,00	бетон	открытая	Без ограждения	2	0,75	Металл	-	-	-	0	-	-	существующая	Нет
14822	Тербунский муниципальный район	с. Марьино-Николаевка	Центральная	12	-	52.184938	38.263820	ЮЛ	Администрация Тербунского муниципального района	4815000698	1024800719723	ООО "ТЭКО-Сервис"	6829005315	17-0024-07	2,00	бетон	открытая	Без ограждения	2	0,75	Металл	-	-	-	0	-	-	существующая	Нет
14823	Тербунский муниципальный район	с. Марьино-Николаевка	Мостовка	21	-	52.191415	38.267270	ЮЛ	Администрация Тербунского муниципального района	4815000698	1024800719723	ООО "ТЭКО-Сервис"	6829005315	17-0025-07	5,00	Отсутствует покрытие	открытая	Без ограждения	2	0,75	Металл	-	-	-	0	-	-	существующая	Нет
14824	Тербунский муниципальный район	с. Марьино-Николаевка	Мостовка	14	-	52.191558	38.271178	ЮЛ	Администрация Тербунского муниципального района	4815000698	1024800719723	ООО "ТЭКО-Сервис"	6829005315	17-0026-07	4,00	Отсутствует покрытие	открытая	Без ограждения	2	0,75	Металл	-	-	-	0	-	-	существующая	Нет
14825	Тербунский муниципальный район	с. Марьино-Николаевка	Мостовка	5	-	52.191249	38.275355	ЮЛ	Администрация Тербунского муниципального района	4815000698	1024800719723	ООО "ТЭКО-Сервис"	6829005315	17-0027-07	2,00	Отсутствует покрытие	открытая	Без ограждения	1	0,75	Металл	-	-	-	0	-	-	существующая	Нет
14826	Тербунский муниципальный район	д. Петропавловка	Высота	8	-	52.195379	38.193842	ЮЛ	Администрация Тербунского муниципального района	4815000698	1024800719723	ООО "ТЭКО-Сервис"	6829005315	17-0028-07	3,00	бетон	открытая	Без ограждения	2	0,75	Металл	-	-	-	0	-	-	существующая	Нет
14827	Тербунский муниципальный район	д. Петропавловка	Центральная	26	-	52.196146	38.188626	ЮЛ	Администрация Тербунского муниципального района	4815000698	1024800719723	ООО "ТЭКО-Сервис"	6829005315	17-0029-07	2,00	Отсутствует покрытие	открытая	Без ограждения	1	0,75	Металл	-	-	-	0	-	-	существующая	Нет
14828	Тербунский муниципальный район	д. Петропавловка	Центральная	12	-	52.196146	38.188626	ЮЛ	Администрация Тербунского муниципального района	4815000698	1024800719723	ООО "ТЭКО-Сервис"	6829005315	17-0030-07	2,00	Отсутствует покрытие	открытая	Без ограждения	1	0,75	Металл	-	-	-	0	-	-	существующая	Нет
14829	Тербунский муниципальный район	д. Петропавловка	Центральная	16	-	52.196146	38.188626	ЮЛ	Администрация Тербунского муниципального района	4815000698	1024800719723	ООО "ТЭКО-Сервис"	6829005315	17-0031-07	2,00	Отсутствует покрытие	открытая	Без ограждения	1	0,75	Металл	-	-	-	0	-	-	существующая	Нет
14830	Тербунский муниципальный район	д. Ольшанка Вторая	нет названия ицы	5	-	52.238349	38.269581	ЮЛ	Администрация Тербунского муниципального района	4815000698	1024800719723	ООО "ТЭКО-Сервис"	6829005315	17-0032-07	3,00	Отсутствует покрытие	открытая	Без ограждения	2	0,75	Металл	-	-	-	0	-	-	существующая	Нет
14831	Тербунский муниципальный район	с. Марьино-Николаевка	Заречная	8	-	52.191386	38.256687	ЮЛ	Администрация Тербунского муниципального района	4815000698	1024800719723	ООО "ТЭКО-Сервис"	6829005315	17-0033-07	2,00	бетон	открытая	Без ограждения	1	0,75	Металл	-	-	-	0	-	-	существующая	Нет
14832	Тербунский муниципальный район	с. Марьино-Николаевка	Юдинка	14	-	52.193562	38.255053	ЮЛ	Администрация Тербунского муниципального района	4815000698	1024800719723	ООО "ТЭКО-Сервис"	6829005315	17-0034-07	3,00	Отсутствует покрытие	открытая	Без ограждения	2	0,75	Металл	-	-	-	0	-	-	существующая	Нет
14833	Тербунский муниципальный район	с. Марьино-Николаевка	Апросимовка	26	-	52.193364	38.267926	ЮЛ	Администрация Тербунского муниципального района	4815000698	1024800719723	ООО "ТЭКО-Сервис"	6829005315	17-0035-07	3,00	Отсутствует покрытие	открытая	Без ограждения	2	0,75	Металл	-	-	-	0	-	-	существующая	Нет
14834	Тербунский муниципальный район	с. Марьино-Николаевка	Ферма	31	-	52.175987	38.282910	ЮЛ	Администрация Тербунского муниципального района	4815000698	1024800719723	ООО "ТЭКО-Сервис"	6829005315	17-0036-07	3,00	Отсутствует покрытие	открытая	Без ограждения	2	0,75	Металл	-	-	-	0	-	-	существующая	Нет
14835	Тербунский муниципальный район	с. Новосильское	Молодежная	40	-	52.09895	38.619359	ЮЛ	Администрация Тербунского муниципального района	4815000698	1024800720856	ООО "ТЭКО-Сервис"	6829005315	17-0001-08	2,00	бетон	открытая	металл	2	0,75	Металл	-	-	-	0	-	-	существующая	Нет
14836	Тербунский муниципальный район	с. Новосильское	Молодежная	14	-	52.094299	38.615997	ЮЛ	Администрация Тербунского муниципального района	4815000698	1024800720856	ООО "ТЭКО-Сервис"	6829005315	17-0002-08	5,00	бетон	открытая	Без ограждения	5	0,75	Металл	-	-	-	0	-	-	существующая	Нет
14837	Тербунский муниципальный район	с. Новосильское	Островского	26	-	52.090586	38.616523	ЮЛ	Администрация Тербунского муниципального района	4815000698	1024800720856	ООО "ТЭКО-Сервис"	6829005315	17-0003-08	2,00	бетон	открытая	металл	2	0,75	Металл	-	-	-	0	-	-	существующая	Нет
14838	Тербунский муниципальный район	с. Новосильское	Советская	14	-	52.087767	38.611179	ЮЛ	Администрация Тербунского муниципального района	4815000698	1024800720856	ООО "ТЭКО-Сервис"	6829005315	17-0004-08	2,00	бетон	открытая	Без ограждения	2	0,75	Металл	-	-	-	0	-	-	существующая	Нет
14839	Тербунский муниципальный район	с. Новосильское	Родионовка	5	-	52.084421	38.621657	ЮЛ	МБУК ПЦКиД с.Новосильское	4807007996	1064807000257	ООО "ТЭКО-Сервис"	6829005315	17-0005-08	2,00	бетон	открытая	металл	2	0,75	Металл	-	-	-	0	-	-	существующая	Нет
14840	Тербунский муниципальный район	с. Новосильское	Заречная	21	-	52.077838	38.623646	ЮЛ	Администрация Тербунского муниципального района	4815000698	1024800720856	ООО "ТЭКО-Сервис"	6829005315	17-0006-08	3,00	бетон	открытая	Без ограждения	3	0,75	Металл	-	-	-	0	-	-	существующая	Нет
14841	Тербунский муниципальный район	с. Новосильское	Заречная	52	-	52.08167	38.608394	ЮЛ	Администрация Тербунского муниципального района	4815000698	1024800720856	ООО "ТЭКО-Сервис"	6829005315	17-0007-08	2,00	бетон	открытая	Без ограждения	2	0,75	Металл	-	-	-	0	-	-	существующая	Нет
14842	Тербунский муниципальный район	с. Новосильское	Заречная, Школьная остановка	-	-	52.079483	38.619709	ЮЛ	Администрация Тербунского муниципального района	4815000698	1024800720856	ООО "ТЭКО-Сервис"	6829005315	17-0008-08	3,00	бетон	открытая	Без ограждения	3	0,75	Металл	-	-	-	0	-	-	существующая	Нет
14843	Тербунский муниципальный район	с. Новосильское	Молодежная (у здания школы)	8	-	52.090481	38.615367	ЮЛ	МБОУ ООШ с.Новосильское	4815002261	1024800719855	ООО "ТЭКО-Сервис"	6829005315	17-0009-08	2,00	бетон	открытая	Без ограждения	1	0,75	Металл	-	-	-	0	-	-	существующая	Нет
14844	Тербунский муниципальный район	с. Новосильское	Молодежная	4	-	52.089493	38.614945	ЮЛ	Администрация Тербунского муниципального района	4815000698	1024800720856	ООО "ТЭКО-Сервис"	6829005315	17-0010-08	4,00	бетон	открытая	металл	4	0,75	Металл	-	-	-	0	-	-	существующая	Нет
14845	Тербунский муниципальный район	с. Озерки	им Разинкова	1	-	52.100703	38.748781	ЮЛ	Администрация Тербунского муниципального района	4815000698	1024800719954	ООО "ТЭКО-Сервис"	6829005315	17-0001-09	3,00	бетон	открытая	Металл	2	0,75	Металл	-	-	-	0	-	-	существующая	Нет
14846	Тербунский муниципальный район	с. Озерки	им Разинкова	7	-	52.102828	38.747204	ЮЛ	Администрация Тербунского муниципального района	4815000698	1024800719954	ООО "ТЭКО-Сервис"	6829005315	17-0002-09	3,00	бетон	открытая	Металл	2	0,75	Металл	-	-	-	0	-	-	существующая	Нет

Приложение 1 к приказу управления экологии и природных ресурсов Липецкой области
«Приложение А6. Реестр контейнерных площадок (по данным ОМС)

№ п/п	Данные о нахождении мест (площадок) накопления твердых коммунальных отходов							Данные о собственниках мест (площадок) накопления твердых коммунальных отходов				Организация (ИП), оказывающая услуги по сбору и транспортированию ТКО		Данные о технических характеристиках мест (площадок) накопления твердых коммунальных отходов					Контейнеры для несортированных отходов			Контейнеры для утилизируемых отходов (раздельный сбор)			Контейнеры для сбора крупногабаритных отходов			Статус (существующая/планируемая)	Совместное использование с другими МКД
	Муниципальное образование	Населенный пункт	Улица	Дом	Корпус/Строение	Широта	Долгота	Организационно-правовая форма балансодержателя (юридическое лицо - ЮЛ; индивидуальный предприниматель - ИП; физическое лицо - ФЛ)	для ЮЛ - Полное наименование организации для ИП - Фамилия, Имя, Отчество для ФЛ - Фамилия, Имя, Отчество	ИНН	ОГРН	Наименование	ИНН	Номер контейнерной площадки	Площадь, кв.м.	Тип подстилающей поверхности	Вид площадки	Материал ограждения	Кол-во	Емкость (отдельного контейнера)	Материал контейнера	Кол-во	Емкость (отдельного контейнера)	Материал контейнера	Кол-во	Емкость (отдельного контейнера) м3	Материал контейнера		
14847	Тербунский муниципальный район	с. Озерки	Луговая	10	-	52.10229	38.741616	ЮЛ	Администрация Тербунского муниципального района	4815000698	1024800719954	ООО "ТЭКО-Сервис"	6829005315	17-0003-09	3,00	бетон	открытая	Металл	2	0,75	Металл	-	-	-	0	-	-	существующая	Нет
14848	Тербунский муниципальный район	с. Озерки	Бугорская	1	-	52.083091	38.738626	ЮЛ	Администрация Тербунского муниципального района	4815000698	1024800719954	ООО "ТЭКО-Сервис"	6829005315	17-0008-09	3,00	бетон	открытая	Металл	2	0,75	Металл	-	-	-	0	-	-	существующая	Нет
14849	Тербунский муниципальный район	с. Озерки	Бугорская	16	-	52.081937	38.738626	ЮЛ	Администрация Тербунского муниципального района	4815000698	1024800719954	ООО "ТЭКО-Сервис"	6829005315	17-0009-09	3,00	бетон	открытая	Металл	2	0,75	Металл	-	-	-	0	-	-	существующая	Нет
14850	Тербунский муниципальный район	с. Озерки	Дорожная	1	-	52.084136	38.737451	ЮЛ	Администрация Тербунского муниципального района	4815000698	1024800719954	ООО "ТЭКО-Сервис"	6829005315	17-0010-09	3,00	бетон	открытая	Металл	3	0,75	Металл	-	-	-	0	-	-	существующая	Нет
14851	Тербунский муниципальный район	с. Озерки	Дворянская	16	-	52.088825	38.734361	ЮЛ	Администрация Тербунского муниципального района	4815000698	1024800719954	ООО "ТЭКО-Сервис"	6829005315	17-0011-09	3,00	бетон	открытая	Металл	2	0,75	Металл	-	-	-	0	-	-	существующая	Нет
14852	Тербунский муниципальный район	с. Озерки	Дворянская	28	-	52.091532	38.733505	ЮЛ	Администрация Тербунского муниципального района	4815000698	1024800719954	ООО "ТЭКО-Сервис"	6829005315	17-0012-09	3,00	бетон	открытая	Металл	2	0,75	Металл	-	-	-	0	-	-	существующая	Нет
14853	Тербунский муниципальный район	с. Озерки	Дворянская	42	-	52.094574	38.732247	ЮЛ	Администрация Тербунского муниципального района	4815000698	1024800719954	ООО "ТЭКО-Сервис"	6829005315	17-0013-09	3,00	бетон	открытая	Металл	2	0,75	Металл	-	-	-	0	-	-	существующая	Нет
14854	Тербунский муниципальный район	с. Озерки	Дворянская	57	-	52.098505	38.730367	ЮЛ	Администрация Тербунского муниципального района	4815000698	1024800719954	ООО "ТЭКО-Сервис"	6829005315	17-0014-09	3,00	бетон	открытая	Металл	2	0,75	Металл	-	-	-	0	-	-	существующая	Нет
14855	Тербунский муниципальный район	с. Озерки	Сорочанская	2	-	52.094574	38.725905	ЮЛ	Администрация Тербунского муниципального района	4815000698	1024800719954	ООО "ТЭКО-Сервис"	6829005315	17-0015-09	3,00	бетон	открытая	Металл	2	0,75	Металл	-	-	-	0	-	-	существующая	Нет
14856	Тербунский муниципальный район	с. Озерки	Сорочанская	20	-	52.091509	38.716619	ЮЛ	Администрация Тербунского муниципального района	4815000698	1024800719954	ООО "ТЭКО-Сервис"	6829005315	17-0016-09	4,00	бетон	открытая	Металл	3	0,75	Металл	-	-	-	0	-	-	существующая	Нет
14857	Тербунский муниципальный район	с. Озерки	Молодежная	4	-	52.089105	38.731043	ЮЛ	Администрация Тербунского муниципального района	4815000698	1024800719954	ООО "ТЭКО-Сервис"	6829005315	17-0017-09	7,00	бетон	открытая	Металл	6	0,75	Металл	-	-	-	0	-	-	существующая	Нет
14858	Тербунский муниципальный район	с. Озерки	Молодежная	19	-	52.094094	38.728116	ЮЛ	Администрация Тербунского муниципального района	4815000698	1024800719954	ООО "ТЭКО-Сервис"	6829005315	17-0018-09	3,00	бетон	открытая	Металл	2	0,75	Металл	-	-	-	0	-	-	существующая	Нет
14859	Тербунский муниципальный район	с. Озерки	им Разинкова, ВМК	-	-	52.102156	38.749901	ЮЛ	Администрация Тербунского муниципального района	4815000698	1024800719954	ООО "ТЭКО-Сервис"	6829005315	17-0019-09	3,00	Отсутствует покрытие	открытая	Без ограждения	2	0,75	Металл	-	-	-	0	-	-	существующая	Нет
14860	Тербунский муниципальный район	с. Озерки	Дорожная, Храм	-	-	52.078869	38.738896	ЮЛ	Администрация Тербунского муниципального района	4815000698	1024800719954	ООО "ТЭКО-Сервис"	6829005315	17-0020-09	3,00	бетон	открытая	Металл	2	0,75	Металл	-	-	-	0	-	-	существующая	Нет
14861	Тербунский муниципальный район	с. Каменка	Вокзальная	1	-	52.119103	38.762143	ЮЛ	Администрация Тербунского муниципального района	4815000698	1024800719954	ООО "ТЭКО-Сервис"	6829005315	17-0021-09	3,00	бетон	открытая	Металл	2	0,75	Металл	-	-	-	0	-	-	существующая	Нет
14862	Тербунский муниципальный район	с. Каменка	Вокзальная	10	-	52.118046	38.768391	ЮЛ	Администрация Тербунского муниципального района	4815000698	1024800719954	ООО "ТЭКО-Сервис"	6829005315	17-0022-09	3,00	бетон	открытая	Металл	2	0,75	Металл	-	-	-	0	-	-	существующая	Нет
14863	Тербунский муниципальный район	с. Каменка	Вокзальная	16	-	52.116197	38.772168	ЮЛ	Администрация Тербунского муниципального района	4815000698	1024800719954	ООО "ТЭКО-Сервис"	6829005315	17-0023-09	3,00	бетон	открытая	Металл	2	0,75	Металл	-	-	-	0	-	-	существующая	Нет
14864	Тербунский муниципальный район	с. Каменка	Болотная	3	-	52.115766	38.758390	ЮЛ	Администрация Тербунского муниципального района	4815000698	1024800719954	ООО "ТЭКО-Сервис"	6829005315	17-0024-09	3,00	бетон	открытая	Металл	2	0,75	Металл	-	-	-	0	-	-	существующая	Нет
14865	Тербунский муниципальный район	с. Каменка	Луговая	1	-	52.12138	38.761394	ЮЛ	Администрация Тербунского муниципального района	4815000698	1024800719954	ООО "ТЭКО-Сервис"	6829005315	17-0025-09	3,00	бетон	открытая	Металл	2	0,75	Металл	-	-	-	0	-	-	существующая	Нет
14866	Тербунский муниципальный район	с. Каменка	Луговая	7	-	52.121323	38.767686	ЮЛ	Администрация Тербунского муниципального района	4815000698	1024800719954	ООО "ТЭКО-Сервис"	6829005315	17-0026-09	3,00	Отсутствует покрытие	открытая	Металл	2	0,75	Металл	-	-	-	0	-	-	существующая	Нет
14867	Тербунский муниципальный район	с. Каменка	Епихинская	1	-	52.124958	38.752243	ЮЛ	Администрация Тербунского муниципального района	4815000698	1024800719954	ООО "ТЭКО-Сервис"	6829005315	17-0027-09	3,00	бетон	открытая	Металл	2	0,75	Металл	-	-	-	0	-	-	существующая	Нет
14868	Тербунский муниципальный район	с. Каменка	Епихинская	13	-	52.117469	38.752776	ЮЛ	Администрация Тербунского муниципального района	4815000698	1024800719954	ООО "ТЭКО-Сервис"	6829005315	17-0028-09	3,00	Отсутствует покрытие	открытая	Металл	2	0,75	Металл	-	-	-	0	-	-	существующая	Нет
14869	Тербунский муниципальный район	с. Озерки	Луговая	19	-	52.099899	38.738455	ЮЛ	Администрация Тербунского муниципального района	4815000698	1024800719954	ООО "ТЭКО-Сервис"	6829005315	17-0029-09	3,00	Отсутствует покрытие	открытая	Металл	2	0,75	Металл	-	-	-	0	-	-	существующая	Нет
14870	Тербунский муниципальный район	с. Озерки	Молодежная	5	-	52.089593	38.730596	ЮЛ	Администрация Тербунского муниципального района	4815000698	1064807000279	ООО "ТЭКО-Сервис"	6829005315	17-0030-09	3,00	бетон	открытая	Металл	2	0,75	Металл	-	-	-	0	-	-	существующая	Нет
14871	Тербунский муниципальный район	с. Озерки	Дворянская	63	-	52.0986	38.730389	ЮЛ	Администрация Тербунского муниципального района	4815000698	1064807000279	ООО "ТЭКО-Сервис"	6829005315	17-0031-09	3,00	бетон	открытая	Металл	2	0,75	Металл	-	-	-	0	-	-	существующая	Нет
14872	Тербунский муниципальный район	с. Каменка	Болотная	4	-	52.114017	38.758176	ЮЛ	Администрация Тербунского муниципального района	4815000698	1064807000279	ООО "ТЭКО-Сервис"	6829005315	17-0032-09	2,00	Отсутствует покрытие	открытая	Без ограждения	1	0,75	Металл	-	-	-	0	-	-	существующая	Нет
14873	Тербунский муниципальный район	с. Каменка	Болотная	2	-	52.113384	38.7603149	ЮЛ	Администрация Тербунского муниципального района	4815000698	1064807000279	ООО "ТЭКО-Сервис"	6829005315	17-0033-09	2,00	Отсутствует покрытие	открытая	Без ограждения	1	0,75	Металл	-	-	-	0	-	-	существующая	Нет
14874	Тербунский муниципальный район	с. Каменка	Парыш	4	-	52.1277	38.759600	ЮЛ	Администрация Тербунского муниципального района	4815000698	1064807000279	ООО "ТЭКО-Сервис"	6829005315	17-0034-09	2,00	Отсутствует покрытие	открытая	Без ограждения	1	0,75	Металл	-	-	-	0	-	-	существующая	Нет
14875	Тербунский муниципальный район	с. Покровское	Калинина	38	-	52.274916	38.059349	ЮЛ	Администрация Тербунского муниципального района	4815000698	1034800080193	ООО "ТЭКО-Сервис"	6829005315	17-0001-10	2,00	бетон	открытая	Металл	1	0,75	Металл	-	-	-	0	-	-	существующая	Нет
14876	Тербунский муниципальный район	с. Покровское	Филатовка	33	-	52.275604	38.064031	ЮЛ	Администрация Тербунского муниципального района	4815000698	1034800080193	ООО "ТЭКО-Сервис"	6829005315	17-0002-10	2,00	бетон	открытая	Металл	1	0,75	Металл	-	-	-	0	-	-	существующая	Нет
14877	Тербунский муниципальный район	с. Покровское	Молодежная	9	-	52.270802	38.060320	ЮЛ	Администрация Тербунского муниципального района	4815000698	1034800080193	ООО "ТЭКО-Сервис"	6829005315	17-0003-10	2,00	Отсутствует покрытие	открытая	Без ограждения	1	0,75	Металл	-	-	-	0	-	-	существующая	Нет

Приложение 1 к приказу управления экологии и природных ресурсов Липецкой области
«Приложение А6. Реестр контейнерных площадок (по данным ОМС)

№ п/п	Данные о нахождении мест (площадок) накопления твердых коммунальных отходов							Данные о собственниках мест (площадок) накопления твердых коммунальных отходов				Организация (ИП), оказывающая услуги по сбору и транспортированию ТКО		Данные о технических характеристиках мест (площадок) накопления твердых коммунальных отходов					Контейнеры для несортированных отходов			Контейнеры для утилизируемых отходов (раздельный сбор)			Контейнеры для сбора крупногабаритных отходов			Статус (существующая/планируемая)	Совместное использование с другими МКД
	Муниципальное образование	Населенный пункт	Улица	Дом	Корпус/Строение	Широта	Долгота	Организационно-правовая форма балансодержателя (юридическое лицо - ЮЛ; индивидуальный предприниматель - ИП; физическое лицо - ФЛ)	для ЮЛ - Полное наименование организации для ИП - Фамилия, Имя, Отчество для ФЛ - Фамилия, Имя, Отчество	ИНН	ОГРН	Наименование	ИНН	Номер контейнерной площадки	Площадь, кв.м.	Тип подстилающей поверхности	Вид площадки	Материал ограждения	Кол-во	Емкость (отдельного контейнера)	Материал контейнера	Кол-во	Емкость (отдельного контейнера)	Материал контейнера	Кол-во	Емкость (отдельного контейнера) м3	Материал контейнера		
14878	Тербунский муниципальный район	с. Покровское	Молодежная (школьная столовая)	-	-	52.271588	38.067953	ЮЛ	филиала МБОУ СОШ с.Тербуны в с.Покровское	4815000634	1024800720823	ООО "ТЭКО-Сервис"	6829005315	17-0004-10	2,00	бетон	открытая	Металл	1	0,75	Металл	-	-	-	0	-	-	существующая	Нет
14879	Тербунский муниципальный район	с. Покровское	Молодежная	32	-	52.271476	38.068884	ЮЛ	Администрация Тербунского муниципального района	4815000698	1034800080193	ООО "ТЭКО-Сервис"	6829005315	17-0005-10	3,00	бетон	открытая	Металл	3	0,75	Металл	-	-	-	0	-	-	существующая	Нет
14880	Тербунский муниципальный район	с. Покровское	Молодежная	17	-	52.270216	38.064323	ЮЛ	Администрация Тербунского муниципального района	4815000698	1034800080193	ООО "ТЭКО-Сервис"	6829005315	17-0006-10	4,00	бетон	открытая	Металл	4	0,75	Металл	-	-	-	0	-	-	существующая	Нет
14881	Тербунский муниципальный район	с. Покровское	Молодежная	41	-	52.266918	38.067279	ЮЛ	Администрация Тербунского муниципального района	4815000698	1034800080193	ООО "ТЭКО-Сервис"	6829005315	17-0007-10	2,00	бетон	открытая	Металл	1	0,75	Металл	-	-	-	0	-	-	существующая	Нет
14882	Тербунский муниципальный район	с. Покровское	Молодежная	45	-	52.268202	38.064468	ЮЛ	Администрация Тербунского муниципального района	4815000698	1034800080193	ООО "ТЭКО-Сервис"	6829005315	17-0008-10	2,00	Отсутствует покрытие	открытая	Без ограждения	1	0,75	Металл	-	-	-	0	-	-	существующая	Нет
14883	Тербунский муниципальный район	с. Покровское	Дачная	4	-	52.267952	38.060228	ЮЛ	Администрация Тербунского муниципального района	4815000698	1034800080193	ООО "ТЭКО-Сервис"	6829005315	17-0009-10	2,00	бетон	открытая	Без ограждения	1	0,75	Металл	-	-	-	0	-	-	существующая	Нет
14884	Тербунский муниципальный район	с. Покровское	Дачная	19	-	52.269072	38.059969	ЮЛ	Администрация Тербунского муниципального района	4815000698	1034800080193	ООО "ТЭКО-Сервис"	6829005315	17-0010-10	2,00	бетон	открытая	Металл	1	0,75	Металл	-	-	-	0	-	-	существующая	Нет
14885	Тербунский муниципальный район	с. Покровское	Дачная (церковь)	24	-	52.271928	38.060285	ЮЛ	Администрация Тербунского муниципального района	4815000698	1034800080193	ООО "ТЭКО-Сервис"	6829005315	17-0011-10	2,00	бетон	открытая	Без ограждения	1	0,75	Металл	-	-	-	0	-	-	существующая	Нет
14886	Тербунский муниципальный район	с. Покровское	Молодежная, ДК	48	-	52.270226	38.064385	ЮЛ	МБУК ПЦКиД с. Покровское	4807007820	1034800080193	ООО "ТЭКО-Сервис"	6829005315	17-0012-10	2,00	бетон	открытая	Без ограждения	1	0,75	Металл	-	-	-	0	-	-	существующая	Нет
14887	Тербунский муниципальный район	д. Грязновка	Лесная	10	-	52.262175	38.072192	ЮЛ	Администрация Тербунского муниципального района	4815000698	1034800080193	ООО "ТЭКО-Сервис"	6829005315	17-0013-10	2,00	Отсутствует покрытие	открытая	Без ограждения	1	0,75	Металл	-	-	-	0	-	-	существующая	Нет
14888	Тербунский муниципальный район	д. Грязновка	Лесная	1	Б	52.265741	38.068521	ЮЛ	Администрация Тербунского муниципального района	4815000698	1034800080193	ООО "ТЭКО-Сервис"	6829005315	17-0014-10	2,00	бетон	открытая	Без ограждения	1	0,75	Металл	-	-	-	0	-	-	существующая	Нет
14889	Тербунский муниципальный район	д. Грязновка	Лесная	46	-	52.253255	38.076785	ЮЛ	Администрация Тербунского муниципального района	4815000698	1034800080193	ООО "ТЭКО-Сервис"	6829005315	17-0015-10	2,00	бетон	открытая	Без ограждения	1	0,75	Металл	-	-	-	0	-	-	существующая	Нет
14890	Тербунский муниципальный район	д. Грязновка	Лесная	52	-	52.256429	38.079437	ЮЛ	Администрация Тербунского муниципального района	4815000698	1034800080193	ООО "ТЭКО-Сервис"	6829005315	17-0016-10	2,00	бетон	открытая	Металл	1	0,75	Металл	-	-	-	0	-	-	существующая	Нет
14891	Тербунский муниципальный район	д. Грязновка	Лесная	57	-	52.251754	38.084545	ЮЛ	Администрация Тербунского муниципального района	4815000698	1034800080193	ООО "ТЭКО-Сервис"	6829005315	17-0017-10	2,00	бетон	открытая	Без ограждения	1	0,75	Металл	-	-	-	0	-	-	существующая	Нет
14892	Тербунский муниципальный район	с. Покровское	Калинина	8	-	52.274534	38.040014	ЮЛ	Администрация Тербунского муниципального района	4815000698	1034800080193	ООО "ТЭКО-Сервис"	6829005315	17-0018-10	2,00	бетон	открытая	Без ограждения	1	0,75	Металл	-	-	-	0	-	-	существующая	Нет
14893	Тербунский муниципальный район	с. Покровское	Калинина	22	-	52.273147	38.048388	ЮЛ	Администрация Тербунского муниципального района	4815000698	1034800080193	ООО "ТЭКО-Сервис"	6829005315	17-0019-10	2,00	бетон	открытая	Без ограждения	1	0,75	Металл	-	-	-	0	-	-	существующая	Нет
14894	Тербунский муниципальный район	с. Покровское	Калинина	27	-	52.272858	38.056564	ЮЛ	Администрация Тербунского муниципального района	4815000698	1034800080193	ООО "ТЭКО-Сервис"	6829005315	17-0020-10	2,00	бетон	открытая	Без ограждения	1	0,75	Металл	-	-	-	0	-	-	существующая	Нет
14895	Тербунский муниципальный район	с. Покровское	Калинина	36	-	52.274793	38.059364	ЮЛ	Администрация Тербунского муниципального района	4815000698	1034800080193	ООО "ТЭКО-Сервис"	6829005315	17-0021-10	2,00	бетон	открытая	Металл	1	0,75	Металл	-	-	-	0	-	-	существующая	Нет
14896	Тербунский муниципальный район	с. Покровское	Молодежная	6	-	52.272731	38.063298	ЮЛ	Администрация Тербунского муниципального района	4815000698	1034800080193	ООО "ТЭКО-Сервис"	6829005315	17-0022-10	2,00	бетон	открытая	Без ограждения	1	0,75	Металл	-	-	-	0	-	-	существующая	Нет
14897	Тербунский муниципальный район	с. Покровское	Филатовка	13	-	52.279762	38.065396	ЮЛ	Администрация Тербунского муниципального района	4815000698	1034800080193	ООО "ТЭКО-Сервис"	6829005315	17-0023-10	2,00	бетон	открытая	Без ограждения	1	0,75	Металл	-	-	-	0	-	-	существующая	Нет
14898	Тербунский муниципальный район	с. Покровское	Филатовка	17	-	52.277584	38.065418	ЮЛ	Администрация Тербунского муниципального района	4815000698	1034800080193	ООО "ТЭКО-Сервис"	6829005315	17-0024-10	2,00	бетон	открытая	Без ограждения	1	0,75	Металл	-	-	-	0	-	-	существующая	Нет
14899	Тербунский муниципальный район	с. Покровское	Филатовка	35	-	52.276281	38.072319	ЮЛ	Администрация Тербунского муниципального района	4815000698	1034800080193	ООО "ТЭКО-Сервис"	6829005315	17-0025-10	2,00	бетон	открытая	Пластик	2	0,75	Металл	-	-	-	0	-	-	существующая	Нет
14900	Тербунский муниципальный район	с. Покровское	Дачная	6	-	52.268297	38.058492	ЮЛ	Администрация Тербунского муниципального района	4815000698	1034800080193	ООО "ТЭКО-Сервис"	6829005315	17-0026-10	2,00	бетон	открытая	Без ограждения	1	0,75	Металл	-	-	-	0	-	-	существующая	Нет
14901	Тербунский муниципальный район	д. Грязновка	Лесная	11	-	52.258367	38.073561	ЮЛ	Администрация Тербунского муниципального района	4815000698	1034800080193	ООО "ТЭКО-Сервис"	6829005315	17-0027-10	2,00	бетон	открытая	Металл	1	0,75	Металл	-	-	-	0	-	-	существующая	Нет
14902	Тербунский муниципальный район	д. Грязновка	Луговая	1	-	52.25952	38.075025	ЮЛ	Администрация Тербунского муниципального района	4815000698	1034800080193	ООО "ТЭКО-Сервис"	6829005315	17-0028-10	2,00	бетон	открытая	Без ограждения	1	0,75	Металл	-	-	-	0	-	-	существующая	Нет
14903	Тербунский муниципальный район	д. Грязновка	Луговая	15	-	52.258489	38.076360	ЮЛ	Администрация Тербунского муниципального района	4815000698	1034800080193	ООО "ТЭКО-Сервис"	6829005315	17-0029-10	2,00	бетон	открытая	Без ограждения	1	0,75	Металл	-	-	-	0	-	-	существующая	Нет
14904	Тербунский муниципальный район	д. Грязновка	Луговая	25	-	52.255082	38.082122	ЮЛ	Администрация Тербунского муниципального района	4815000698	1034800080193	ООО "ТЭКО-Сервис"	6829005315	17-0030-10	2,00	бетон	открытая	Без ограждения	1	0,75	Металл	-	-	-	0	-	-	существующая	Нет
14905	Тербунский муниципальный район	с. Покровское	Дачная	2	-	52.26831	38.062924	ЮЛ	ПО " МЕРКУРИЙ"	4815003018	1024800717039	ООО "ТЭКО-Сервис"	6829005315	17-0031-10	2,00	Отсутствует покрытие	открытая	Без ограждения	1	0,75	Металл	-	-	-	0	-	-	существующая	Нет
14906	Тербунский муниципальный район	д. Грязновка	Луговая	19	-	52.256797	38.080373	ЮЛ	ПО " МЕРКУРИЙ"	4815003018	1024800717039	ООО "ТЭКО-Сервис"	6829005315	17-0032-10	2,00	бетон	открытая	Без ограждения	1	0,75	Металл	-	-	-	0	-	-	существующая	Нет
14907	Тербунский муниципальный район	д. Грязновка	Лесная	21	-	52.257107	38.065175	ЮЛ	Администрация Тербунского муниципального района	4815000698	1034800080193	ООО "ТЭКО-Сервис"	6829005315	17-0033-10	2,00	бетон	открытая	Без ограждения	1	0,75	Металл	-	-	-	0	-	-	существующая	Нет
14908	Тербунский муниципальный район	д. Грязновка	Луговая	25	-	52.252274	38.084203	ЮЛ	Администрация Тербунского муниципального района	4815000698	1034800080193	ООО "ТЭКО-Сервис"	6829005315	17-0034-10	2,00	бетон	открытая	Без ограждения	1	0,75	Металл	-	-	-	0	-	-	существующая	Нет

Приложение 1 к приказу управления экологии и природных ресурсов Липецкой области
«Приложение А6. Реестр контейнерных площадок (по данным ОМС)

№ п/п	Данные о нахождении мест (площадок) накопления твердых коммунальных отходов							Данные о собственниках мест (площадок) накопления твердых коммунальных отходов				Организация (ИП), оказывающая услуги по сбору и транспортированию ТКО		Данные о технических характеристиках мест (площадок) накопления твердых коммунальных отходов					Контейнеры для несортированных отходов			Контейнеры для утилизируемых отходов (раздельный сбор)			Контейнеры для сбора крупногабаритных отходов			Статус (существующая/планируемая)	Совместное использование с другими МКД
	Муниципальное образование	Населенный пункт	Улица	Дом	Корпус/Строение	Широта	Долгота	Организационно-правовая форма балансодержателя (юридическое лицо - ЮЛ; индивидуальный предприниматель - ИП; физическое лицо - ФЛ)	для ЮЛ - Полное наименование организации для ИП - Фамилия, Имя, Отчество для ФЛ - Фамилия, Имя, Отчество	ИНН	ОГРН	Наименование	ИНН	Номер контейнерной площадки	Площадь, кв.м.	Тип подстилающей поверхности	Вид площадки	Материал ограждения	Кол-во	Емкость (отдельного контейнера)	Материал контейнера	Кол-во	Емкость (отдельного контейнера)	Материал контейнера	Кол-во	Емкость (отдельного контейнера) м3	Материал контейнера		
14909	Тербунский муниципальный район	с. Покровское	Филатовка	49	-	52.276194	38.068209	ЮЛ	Администрация Тербунского муниципального района	4815000698	1034800080193	ООО "ТЭКО-Сервис"	6829005315	17-0035-10	2,00	бетон	открытая	Металл	1	0,75	Металл	-	-	-	0	-	-	существующая	Нет
14910	Тербунский муниципальный район	д. Грязновка	Лесная	6	-	52.111354	38.118371	ЮЛ	Администрация Тербунского муниципального района	4815000698	1034800080193	ООО "ТЭКО-Сервис"	6829005315	17-0036-10	2,00	Отсутствует покрытие	открытая	Без ограждения	1	0,75	Металл	-	-	-	0	-	-	существующая	Нет
14911	Тербунский муниципальный район	с. Солдатское	Сельская	33	-	52.119516	38.339085	ЮЛ	Администрация Тербунского муниципального района	4815000698	1104807000770	ООО "ТЭКО-Сервис"	6829005315	17-0001-11	4,00	бетон	открытая	Металл	3	0,75	Металл	-	-	-	0	-	-	существующая	Нет
14912	Тербунский муниципальный район	с. Солдатское	Сельская	34	-	52.119319	38.339024	ЮЛ	Администрация Тербунского муниципального района	4815000698	1024800720031	ООО "ТЭКО-Сервис"	6829005315	17-0002-11	3,00	бетон	открытая	Без ограждения	2	0,75	Металл	-	-	-	0	-	-	существующая	Нет
14913	Тербунский муниципальный район	с. Солдатское	кладбище	-	-	52.122862	38.341381	ЮЛ	Администрация Тербунского муниципального района	4815000698	1024800720031	ООО "ТЭКО-Сервис"	6829005315	17-0003-11	3,00	бетон	открытая	Металл	2	0,75	Металл	-	-	-	0	-	-	существующая	Нет
14914	Тербунский муниципальный район	с. Солдатское	кладбище	-	-	52.123851	38.339637	ЮЛ	Администрация Тербунского муниципального района	4815000698	1024800720031	ООО "ТЭКО-Сервис"	6829005315	17-0004-11	2,00	бетон	открытая	Без ограждения	1	0,75	Металл	-	-	-	0	-	-	существующая	Нет
14915	Тербунский муниципальный район	с. Солдатское	Малаховка	53	-	52.130333	38.325934	ЮЛ	Администрация Тербунского муниципального района	4815000698	1024800720031	ООО "ТЭКО-Сервис"	6829005315	17-0005-11	3,00	бетон	открытая	Без ограждения	2	0,75	Металл	-	-	-	0	-	-	существующая	Нет
14916	Тербунский муниципальный район	с. Солдатское	Полуховка	43	-	52.115957	38.328945	ЮЛ	Администрация Тербунского муниципального района	4815000698	1024800717908	ООО "ТЭКО-Сервис"	6829005315	17-0006-11	4,00	бетон	открытая	Без ограждения	3	0,75	Металл	-	-	-	0	-	-	существующая	Нет
14917	Тербунский муниципальный район	д. Петровское	кладбище	-	-	52.159661	38.315468	ЮЛ	Администрация Тербунского муниципального района	4815000698	1024800720031	ООО "ТЭКО-Сервис"	6829005315	17-0007-11	2,00	бетон	открытая	Без ограждения	1	0,75	Металл	-	-	-	0	-	-	существующая	Нет
14918	Тербунский муниципальный район	д. Петровское	кладбище	-	-	52.159214	38.315307	ЮЛ	Администрация Тербунского муниципального района	4815000698	1024800720031	ООО "ТЭКО-Сервис"	6829005315	17-0008-11	2,00	бетон	открытая	Без ограждения	1	0,75	Металл	-	-	-	0	-	-	существующая	Нет
14919	Тербунский муниципальный район	д. Петровское	Молодежная	13	-	52.15224	38.325967	ЮЛ	Администрация Тербунского муниципального района	4815000698	1024800720031	ООО "ТЭКО-Сервис"	6829005315	17-0009-11	2,00	бетон	открытая	Без ограждения	2	0,75	Металл	-	-	-	0	-	-	существующая	Нет
14920	Тербунский муниципальный район	с. Солдатское	Русовка	12	-	52.119755	38.329180	ЮЛ	Администрация Тербунского муниципального района	4815000698	1024800720031	ООО "ТЭКО-Сервис"	6829005315	17-0010-11	6,00	бетон	открытая	Без ограждения	3	0,75	Металл	-	-	-	0	-	-	существующая	Нет
14921	Тербунский муниципальный район	с. Солдатское	Малаховка	21	-	52.127333	38.329008	ЮЛ	Администрация Тербунского муниципального района	4815000698	1024800720031	ООО "ТЭКО-Сервис"	6829005315	17-0011-11	6,00	бетон	открытая	Металл	3	0,75	Металл	-	-	-	0	-	-	существующая	Нет
14922	Тербунский муниципальный район	с. Солдатское	Сельская	16	-	52.118876	38.336409	ЮЛ	Администрация Тербунского муниципального района	4815000698	1024800720031	ООО "ТЭКО-Сервис"	6829005315	17-0012-11	6,00	бетон	открытая	Без ограждения	3	0,75	Металл	-	-	-	0	-	-	существующая	Нет
14923	Тербунский муниципальный район	с. Солдатское	Полуховка	20	-	52.112419	38.323472	ЮЛ	Администрация Тербунского муниципального района	4815000698	1024800720031	ООО "ТЭКО-Сервис"	6829005315	17-0013-11	6,00	бетон	открытая	Без ограждения	2	0,75	Металл	-	-	-	0	-	-	существующая	Нет
14924	Тербунский муниципальный район	с. Солдатское	Рогожки	9	-	52.127076	38.328912	ЮЛ	Администрация Тербунского муниципального района	4815000698	1024800720031	ООО "ТЭКО-Сервис"	6829005315	17-0014-11	6,00	бетон	открытая	Без ограждения	3	0,75	Металл	-	-	-	0	-	-	существующая	Нет
14925	Тербунский муниципальный район	с. Солдатское	Рогожки	29	-	52.13788	38.322271	ЮЛ	Администрация Тербунского муниципального района	4815000698	1024800720031	ООО "ТЭКО-Сервис"	6829005315	17-0015-11	4,00	бетон	открытая	Без ограждения	2	0,75	Металл	-	-	-	0	-	-	существующая	Нет
14926	Тербунский муниципальный район	с. Солдатское	Нахаловка	19	-	52.136488	38.326130	ЮЛ	Администрация Тербунского муниципального района	4815000698	1024800720031	ООО "ТЭКО-Сервис"	6829005315	17-0016-11	4,00	бетон	открытая	Без ограждения	2	0,75	Металл	-	-	-	0	-	-	существующая	Нет
14927	Тербунский муниципальный район	с. Солдатское	Зуевка	28	-	52.126458	38.333429	ЮЛ	Администрация Тербунского муниципального района	4815000698	1024800720031	ООО "ТЭКО-Сервис"	6829005315	17-0017-11	6,00	бетон	открытая	Без ограждения	3	0,75	Металл	-	-	-	0	-	-	существующая	Нет
14928	Тербунский муниципальный район	с. Солдатское	Сельская	12	-	52.119319	38.339024	ЮЛ	Администрация Тербунского муниципального района	4815000698	1024800720031	ООО "ТЭКО-Сервис"	6829005315	17-0018-11	6,00	бетон	открытая	Без ограждения	3	0,75	Металл	-	-	-	0	-	-	существующая	Нет
14929	Тербунский муниципальный район	с. Солдатское	Молодежная, сюда входит Песчановка	15	-	52.121335	38.347510	ЮЛ	Администрация Тербунского муниципального района	4815000698	1024800720031	ООО "ТЭКО-Сервис"	6829005315	17-0019-11	6,00	бетон	открытая	Металл	4	0,75	Металл	-	-	-	0	-	-	существующая	Нет
14930	Тербунский муниципальный район	с. Солдатское	Стахановка	18	-	52.124643	38.358330	ЮЛ	Администрация Тербунского муниципального района	4815000698	1024800720031	ООО "ТЭКО-Сервис"	6829005315	17-0020-11	2,00	бетон	открытая	Без ограждения	1	0,75	Металл	-	-	-	0	-	-	существующая	Нет
14931	Тербунский муниципальный район	с. Солдатское	Лымец	6	-	52.117172	38.346008	ЮЛ	Администрация Тербунского муниципального района	4815000698	1024800720031	ООО "ТЭКО-Сервис"	6829005315	17-0021-11	4,00	бетон	открытая	Без ограждения	2	0,75	Металл	-	-	-	0	-	-	существующая	Нет
14932	Тербунский муниципальный район	с. Солдатское	Лымец	31	-	52.115554	38.338858	ЮЛ	Администрация Тербунского муниципального района	4815000698	1024800720031	ООО "ТЭКО-Сервис"	6829005315	17-0022-11	4,00	бетон	открытая	Без ограждения	2	0,75	Металл	-	-	-	0	-	-	существующая	Нет
14933	Тербунский муниципальный район	с. Солдатское	Хатетовка	5	-	52.111859	38.335644	ЮЛ	Администрация Тербунского муниципального района	4815000698	1024800720031	ООО "ТЭКО-Сервис"	6829005315	17-0023-11	6,00	бетон	открытая	Без ограждения	3	0,75	Металл	-	-	-	0	-	-	существующая	Нет
14934	Тербунский муниципальный район	с. Солдатское	Хатетовка	20	-	52.109819	38.329832	ЮЛ	Администрация Тербунского муниципального района	4815000698	1024800720031	ООО "ТЭКО-Сервис"	6829005315	17-0024-11	2,00	Отсутствует покрытие	открытая	Без ограждения	2	0,75	Металл	-	-	-	0	-	-	существующая	Нет
14935	Тербунский муниципальный район	с. Солдатское	Хатетовка	35	-	52.108143	38.326482	ЮЛ	Администрация Тербунского муниципального района	4815000698	1024800720031	ООО "ТЭКО-Сервис"	6829005315	17-0025-11	4,00	бетон	открытая	Без ограждения	2	0,75	Металл	-	-	-	0	-	-	существующая	Нет
14936	Тербунский муниципальный район	с. Солдатское	Синяевка	12	-	52.10409	38.318124	ЮЛ	Администрация Тербунского муниципального района	4815000698	1024800720031	ООО "ТЭКО-Сервис"	6829005315	17-0026-11	4,00	бетон	открытая	Без ограждения	2	0,75	Металл	-	-	-	0	-	-	существующая	Нет
14937	Тербунский муниципальный район	с. Солдатское	Митевская	14	-	52.101039	38.307813	ЮЛ	Администрация Тербунского муниципального района	4815000698	1024800720031	ООО "ТЭКО-Сервис"	6829005315	17-0027-11	6,00	бетон	открытая	Металл	3	0,75	Металл	-	-	-	0	-	-	существующая	Нет
14938	Тербунский муниципальный район	с. Солдатское	Заречная пруд	-	-	52.103292	38.296414	ЮЛ	Администрация Тербунского муниципального района	4815000698	1024800720031	ООО "ТЭКО-Сервис"	6829005315	17-0028-11	6,00	бетон	открытая	Без ограждения	1	0,75	Металл	-	-	-	0	-	-	существующая	Нет
14939	Тербунский муниципальный район	с. Солдатское	Заречная	16	-	52.104226	38.306300	ЮЛ	Администрация Тербунского муниципального района	4815000698	1024800720031	ООО "ТЭКО-Сервис"	6829005315	17-0029-11	6,00	бетон	открытая	Без ограждения	2	0,75	Металл	-	-	-	0	-	-	существующая	Нет

Приложение 1 к приказу управления экологии и природных ресурсов Липецкой области
«Приложение А6. Реестр контейнерных площадок (по данным ОМС)

№ п/п	Данные о нахождении мест (площадок) накопления твердых коммунальных отходов							Данные о собственниках мест (площадок) накопления твердых коммунальных отходов				Организация (ИП), оказывающая услуги по сбору и транспортированию ТКО		Данные о технических характеристиках мест (площадок) накопления твердых коммунальных отходов					Контейнеры для несортированных отходов			Контейнеры для утилизируемых отходов (раздельный сбор)			Контейнеры для сбора крупногабаритных отходов			Статус (существующая/планируемая)	Совместное использование с другими МКД
	Муниципальное образование	Населенный пункт	Улица	Дом	Корпус/Строение	Широта	Долгота	Организационно-правовая форма балансодержателя (юридическое лицо - ЮЛ; индивидуальный предприниматель - ИП; физическое лицо - ФЛ)	для ЮЛ - Полное наименование организации для ИП - Фамилия, Имя, Отчество для ФЛ - Фамилия, Имя, Отчество	ИНН	ОГРН	Наименование	ИНН	Номер контейнерной площадки	Площадь, кв.м.	Тип подстилающей поверхности	Вид площадки	Материал ограждения	Кол-во	Емкость (отдельного контейнера)	Материал контейнера	Кол-во	Емкость (отдельного контейнера)	Материал контейнера	Кол-во	Емкость (отдельного контейнера) м3	Материал контейнера		
14940	Тербунский муниципальный район	д. Петровское	Гудовка	13	а	52.147457	38.326696	ЮЛ	Администрация Тербунского муниципального района	4815000698	1024800720031	ООО "ТЭКО-Сервис"	6829005315	17-0030-11	4,00	бетон	открытая	Без ограждения	2	0,75	Металл	-	-	-	0	-	-	существующая	Нет
14941	Тербунский муниципальный район	д. Петровское	Центральная	1	-	52.153296	38.324845	ЮЛ	Администрация Тербунского муниципального района	4815000698	1024800720031	ООО "ТЭКО-Сервис"	6829005315	17-0031-11	4,00	бетон	открытая	Без ограждения	3	0,75	Металл	-	-	-	0	-	-	существующая	Нет
14942	Тербунский муниципальный район	д. Петровское	Центральная	21	-	52.157088	38.321675	ЮЛ	Администрация Тербунского муниципального района	4815000698	1024800720031	ООО "ТЭКО-Сервис"	6829005315	17-0032-11	4,00	бетон	открытая	Без ограждения	2	0,75	Металл	-	-	-	0	-	-	существующая	Нет
14943	Тербунский муниципальный район	д. Петровское	Школьная	11	-	52.157249	38.324406	ЮЛ	Администрация Тербунского муниципального района	4815000698	1024800720031	ООО "ТЭКО-Сервис"	6829005315	17-0033-11	4,00	бетон	открытая	Без ограждения	2	0,75	Металл	-	-	-	0	-	-	существующая	Нет
14944	Тербунский муниципальный район	д. Петровское	Школьная	27	-	52.155327	38.326825	ЮЛ	Администрация Тербунского муниципального района	4815000698	1024800720031	ООО "ТЭКО-Сервис"	6829005315	17-0034-11	4,00	бетон	открытая	Без ограждения	2	0,75	Металл	-	-	-	0	-	-	существующая	Нет
14945	Тербунский муниципальный район	д. Петровское	Богатовка	3	-	52.153556	38.331127	ЮЛ	Администрация Тербунского муниципального района	4815000698	1024800720031	ООО "ТЭКО-Сервис"	6829005315	17-0035-11	4,00	бетон	открытая	Металл	1	0,75	Металл	-	-	-	0	-	-	существующая	Нет
14946	Тербунский муниципальный район	д. Петровское	Камчатка	11	-	52.162432	38.321503	ЮЛ	Администрация Тербунского муниципального района	4815000698	1024800720031	ООО "ТЭКО-Сервис"	6829005315	17-0036-11	4,00	бетон	открытая	Без ограждения	2	0,75	Металл	-	-	-	0	-	-	существующая	Нет
14947	Тербунский муниципальный район	д. Петровское	Камчатка	28	-	52.162692	38.323612	ЮЛ	Администрация Тербунского муниципального района	4815000698	1024800720031	ООО "ТЭКО-Сервис"	6829005315	17-0037-11	4,00	бетон	открытая	Без ограждения	1	0,75	Металл	-	-	-	0	-	-	существующая	Нет
14948	Тербунский муниципальный район	д. Петровское	Молодежная	8	-	52.152243	38.325275	ЮЛ	Администрация Тербунского муниципального района	4815000698	1024800720031	ООО "ТЭКО-Сервис"	6829005315	17-0038-11	4,00	бетон	открытая	Без ограждения	3	0,75	Металл	-	-	-	0	-	-	существующая	Нет
14949	Тербунский муниципальный район	с. Солдатское	Малаховка	9	-	52.124715	38.328397	ЮЛ	Администрация Тербунского муниципального района	4815000698	1024800720031	ООО "ТЭКО-Сервис"	6829005315	17-0039-11	6,00	бетон	открытая	Без ограждения	3	0,75	Металл	-	-	-	0	-	-	существующая	Нет
14950	Тербунский муниципальный район	с. Солдатское	Полуховка	3	-	52.107914	38.315818	ЮЛ	Администрация Тербунского муниципального района	4815000698	1024800720031	ООО "ТЭКО-Сервис"	6829005315	17-0040-11	4,00	бетон	открытая	Без ограждения	2	0,75	Металл	-	-	-	0	-	-	существующая	Нет
14951	Тербунский муниципальный район	с. Солдатское	Синяевка	6	-	52.10567	38.321749	ЮЛ	Администрация Тербунского муниципального района	4815000698	1024800720031	ООО "ТЭКО-Сервис"	6829005315	17-0041-11	2,00	бетон	открытая	Без ограждения	1	0,75	Металл	-	-	-	0	-	-	существующая	Нет
14952	Тербунский муниципальный район	с. Солдатское	Сельская	1	-	52.121414	38.332014	ЮЛ	Администрация Тербунского муниципального района	4815000698	1024800720031	ООО "ТЭКО-Сервис"	6829005315	17-0042-11	4,00	бетон	открытая	Без ограждения	2	0,75	Металл	-	-	-	0	-	-	существующая	Нет
14953	Тербунский муниципальный район	с. Солдатское	Стахановка	11	-	52.125563	38.360070	ЮЛ	Администрация Тербунского муниципального района	4815000698	1024800720031	ООО "ТЭКО-Сервис"	6829005315	17-0043-11	2,00	бетон	открытая	Без ограждения	1	0,75	Металл	-	-	-	0	-	-	существующая	Нет
14954	Тербунский муниципальный район	с. Солдатское	Стахановка	32	-	52.12063	38.352721	ЮЛ	Администрация Тербунского муниципального района	4815000698	1024800720031	ООО "ТЭКО-Сервис"	6829005315	17-0044-11	4,00	бетон	открытая	Без ограждения	2	0,75	Металл	-	-	-	0	-	-	существующая	Нет
14955	Тербунский муниципальный район	с. Солдатское	Заречная	27	-	52.105355	38.311127	ЮЛ	Администрация Тербунского муниципального района	4815000698	1024800720031	ООО "ТЭКО-Сервис"	6829005315	17-0045-11	4,00	бетон	открытая	Без ограждения	2	0,75	Металл	-	-	-	0	-	-	существующая	Нет
14956	Тербунский муниципальный район	д. Петровское	Камчатка	1	-	52.160497	38.321721	ЮЛ	Администрация Тербунского муниципального района	4815000698	1024800720031	ООО "ТЭКО-Сервис"	6829005315	17-0046-11	2,00	бетон	открытая	Без ограждения	1	0,75	Металл	-	-	-	0	-	-	существующая	Нет
14957	Тербунский муниципальный район	с. Солдатское	Крутенькое	13	-	52.126619	38.355341	ЮЛ	Администрация Тербунского муниципального района	4815000698	1024800720031	ООО "ТЭКО-Сервис"	6829005315	17-0047-11	2,00	Отсутствует покрытие	открытая	Без ограждения	2	0,75	Металл	-	-	-	0	-	-	существующая	Нет
14958	Тербунский муниципальный район	с. Солдатское	Крутенькое	8	-	52.127729	38.361518	ЮЛ	Администрация Тербунского муниципального района	4815000698	1024800720031	ООО "ТЭКО-Сервис"	6829005315	17-0048-11	2,00	Отсутствует покрытие	открытая	Без ограждения	1	0,75	Металл	-	-	-	0	-	-	существующая	Нет
14959	Тербунский муниципальный район	с. Солдатское	Крутенькое	6	-	52.126619	38.355341	ЮЛ	Администрация Тербунского муниципального района	4815000698	1024800720031	ООО "ТЭКО-Сервис"	6829005315	17-0049-11	2,00	Отсутствует покрытие	открытая	Металл	1	0,75	Металл	-	-	-	0	-	-	существующая	Нет
14960	Тербунский муниципальный район	д. Русовка	Выселки	2	-	52.099004	38.295881	ЮЛ	Администрация Тербунского муниципального района	4815000698	1024800720031	ООО "ТЭКО-Сервис"	6829005315	17-0050-11	2,00	Отсутствует покрытие	открытая	Без ограждения	1	0,75	Металл	-	-	-	0	-	-	существующая	Нет
14961	Тербунский муниципальный район	с. Солдатское	Русовка	18	-	52.121316	38.328391	ЮЛ	Администрация Тербунского муниципального района	4815000698	1024800720031	ООО "ТЭКО-Сервис"	6829005315	17-0051-11	2,00	Отсутствует покрытие	открытая	Без ограждения	1	0,75	Металл	-	-	-	0	-	-	существующая	Нет
14962	Тербунский муниципальный район	с. Солдатское	Крутенькое	19	-	52.130985	38.369081	ЮЛ	Администрация Тербунского муниципального района	4815000698	1024800720031	ООО "ТЭКО-Сервис"	6829005315	17-0052-11	2,00	Отсутствует покрытие	открытая	Без ограждения	1	0,75	Металл	-	-	-	0	-	-	существующая	Нет
14963	Тербунский муниципальный район	с. Солдатское	Пересыхановка	10	-	52.115159	38.336637	ЮЛ	Администрация Тербунского муниципального района	4815000698	1024800720031	ООО "ТЭКО-Сервис"	6829005315	17-0053-11	2,00	Отсутствует покрытие	открытая	Без ограждения	1	0,75	Металл	-	-	-	0	-	-	существующая	Нет
14964	Тербунский муниципальный район	с. Солдатское	Пересыхановка	5	-	52.115347	38.337667	ЮЛ	Администрация Тербунского муниципального района	4815000698	1024800720031	ООО "ТЭКО-Сервис"	6829005315	17-0054-11	2,00	Отсутствует покрытие	открытая	Без ограждения	1	0,75	Металл	-	-	-	0	-	-	существующая	Нет
14965	Тербунский муниципальный район	с. Солдатское	Зуевка	4	-	52.131915	38.334248	ЮЛ	Администрация Тербунского муниципального района	4815000698	1024800720031	ООО "ТЭКО-Сервис"	6829005315	17-0055-11	2,00	Отсутствует покрытие	открытая	Без ограждения	2	0,75	Металл	-	-	-	0	-	-	существующая	Нет
14966	Тербунский муниципальный район	с. Солдатское	Зуевка	12	-	52.129421	38.334294	ЮЛ	Администрация Тербунского муниципального района	4815000698	1024800720031	ООО "ТЭКО-Сервис"	6829005315	17-0056-11	2,00	Отсутствует покрытие	открытая	Без ограждения	1	0,75	Металл	-	-	-	0	-	-	существующая	Нет
14967	Тербунский муниципальный район	с. Солдатское	Малаховка	37	-	52.12904	38.329577	ЮЛ	Администрация Тербунского муниципального района	4815000698	1024800720031	ООО "ТЭКО-Сервис"	6829005315	17-0057-11	4,00	Отсутствует покрытие	открытая	Без ограждения	3	0,75	Металл	-	-	-	0	-	-	существующая	Нет
14968	Тербунский муниципальный район	с. Солдатское	Митевская	24	-	52.099226	38.301693	ЮЛ	Администрация Тербунского муниципального района	4815000698	1024800720031	ООО "ТЭКО-Сервис"	6829005315	17-0058-11	3,00	Отсутствует покрытие	открытая	Без ограждения	2	0,75	Металл	-	-	-	0	-	-	существующая	Нет
14969	Тербунский муниципальный район	с. Солдатское	Синяевка	21	-	52.105947	38.322238	ЮЛ	Администрация Тербунского муниципального района	4815000698	1024800720031	ООО "ТЭКО-Сервис"	6829005315	17-0059-11	3,00	Отсутствует покрытие	открытая	Без ограждения	2	0,75	Металл	-	-	-	0	-	-	существующая	Нет
14970	Тербунский муниципальный район	д. Петровское	Богатовка	13	-	52.154301	38.335507	ЮЛ	Администрация Тербунского муниципального района	4815000698	1024800720031	ООО "ТЭКО-Сервис"	6829005315	17-0060-11	2,00	Отсутствует покрытие	открытая	Без ограждения	1	0,75	Металл	-	-	-	0	-	-	существующая	Нет

Приложение 1 к приказу управления экологии и природных ресурсов Липецкой области
«Приложение А6. Реестр контейнерных площадок (по данным ОМС)

№ п/п	Данные о нахождении мест (площадок) накопления твердых коммунальных отходов							Данные о собственниках мест (площадок) накопления твердых коммунальных отходов				Организация (ИП), оказывающая услуги по сбору и транспортированию ТКО		Данные о технических характеристиках мест (площадок) накопления твердых коммунальных отходов					Контейнеры для несортированных отходов			Контейнеры для утилизируемых отходов (раздельный сбор)			Контейнеры для сбора крупногабаритных отходов			Статус (существующая/планируемая)	Совместное использование с другими МКД
	Муниципальное образование	Населенный пункт	Улица	Дом	Корпус/Строение	Широта	Долгота	Организационно-правовая форма балансодержателя (юридическое лицо - ЮЛ; индивидуальный предприниматель - ИП; физическое лицо - ФЛ)	для ЮЛ - Полное наименование организации для ИП - Фамилия, Имя, Отчество для ФЛ - Фамилия, Имя, Отчество	ИНН	ОГРН	Наименование	ИНН	Номер контейнерной площадки	Площадь, кв.м.	Тип подстилающей поверхности	Вид площадки	Материал ограждения	Кол-во	Емкость (отдельного контейнера)	Материал контейнера	Кол-во	Емкость (отдельного контейнера)	Материал контейнера	Кол-во	Емкость (отдельного контейнера) м3	Материал контейнера		
14971	Тербунский муниципальный район	д. Петровское	Гудовка	6	-	52.144507	38.324061	ЮЛ	Администрация Тербунского муниципального района	4815000698	1024800720031	ООО "ТЭКО-Сервис"	6829005315	17-0061-11	2,00	Отсутствует покрытие	открытая	Без ограждения	1	0,75	Металл	-	-	-	0	-	-	существующая	Нет
14972	Тербунский муниципальный район	д. Петровское	Камчатка	12	-	52.161603	38.321485	ЮЛ	Администрация Тербунского муниципального района	4815000698	1024800720031	ООО "ТЭКО-Сервис"	6829005315	17-0062-11	2,00	Отсутствует покрытие	открытая	Без ограждения	1	0,75	Металл	-	-	-	0	-	-	существующая	Нет
14973	Тербунский муниципальный район	д. Петровское	Богатовка	9	-	52.153896	38.333790	ЮЛ	Администрация Тербунского муниципального района	4815000698	1024800720031	ООО "ТЭКО-Сервис"	6829005315	17-0063-11	2,00	Отсутствует покрытие	открытая	Металл	1	0,75	Металл	-	-	-	0	-	-	существующая	Нет
14974	Тербунский муниципальный район	с. Солдасткое	Сельская	26	-	52.118876	38.336409	ЮЛ	Администрация Тербунского муниципального района	4815000698	1024800720031	ООО "ТЭКО-Сервис"	6829005315	17-0064-11	2,00	Отсутствует покрытие	открытая	Без ограждения	1	0,75	Металл	-	-	-	0	-	-	существующая	Нет
14975	Тербунский муниципальный район	с. Солдасткое	Русовка	3	-	52.117909	38.329358	ЮЛ	Администрация Тербунского муниципального района	4815000698	1024800720031	ООО "ТЭКО-Сервис"	6829005315	17-0065-11	2,00	Отсутствует покрытие	открытая	Без ограждения	1	0,75	Металл	-	-	-	0	-	-	существующая	Нет
14976	Тербунский муниципальный район	с. Солдасткое	Крутенькое	1	-	52.125925	38.354872	ЮЛ	Администрация Тербунского муниципального района	4815000698	1024800720031	ООО "ТЭКО-Сервис"	6829005315	17-0066-11	2,00	Отсутствует покрытие	открытая	Без ограждения	1	0,75	Металл	-	-	-	0	-	-	существующая	Нет
14977	Тербунский муниципальный район	с. Тербуны	Дзержинского	25	-	52.140355	38.272716	ЮЛ	Администрация Тербунского муниципального района	4815000698	1094807000640	ООО "ТЭКО-Сервис"	6829005315	17-0016-12	2,00	бетон	открытая	Без ограждения	2	0,75	Металл	-	-	-	0	-	-	существующая	Нет
14978	Тербунский муниципальный район	с. Солдасткое	Хатетовка	3	-	52.112731	38.338195	ЮЛ	Администрация Тербунского муниципального района	4815000698	1024800720031	ООО "ТЭКО-Сервис"	6829005315	17-0067-11	2,00	Отсутствует покрытие	открытая	Без ограждения	1	0,75	Металл	-	-	-	0	-	-	существующая	Нет
14979	Тербунский муниципальный район	с. Солдасткое	Малаховка	53	-	52.130313	38.325837	ЮЛ	Администрация Тербунского муниципального района	4815000698	1024800720031	ООО "ТЭКО-Сервис"	6829005315	17-0068-11	2,00	Отсутствует покрытие	открытая	Без ограждения	1	0,75	Металл	-	-	-	0	-	-	существующая	Нет
14980	Тербунский муниципальный район	с. Солдасткое	Хатетовка	31	-	52.109512	38.324681	ЮЛ	Администрация Тербунского муниципального района	4815000698	1024800720031	ООО "ТЭКО-Сервис"	6829005315	17-0069-11	2,00	Отсутствует покрытие	открытая	Без ограждения	1	0,75	Металл	-	-	-	0	-	-	существующая	Нет
14981	Тербунский муниципальный район	д. Петровское	Школьная	1	-	52.160133	38.323107	ЮЛ	Администрация Тербунского муниципального района	4815000698	1024800720031	ООО "ТЭКО-Сервис"	6829005315	17-0070-11	2,00	Отсутствует покрытие	открытая	Без ограждения	2	0,75	Металл	-	-	-	0	-	-	существующая	Нет
14982	Тербунский муниципальный район	с. Солдасткое	Полуховка	25	-	52.113217	38.324936	ЮЛ	Администрация Тербунского муниципального района	4815000698	1024800720031	ООО "ТЭКО-Сервис"	6829005315	17-0071-11	2,00	Отсутствует покрытие	открытая	Без ограждения	2	0,75	Металл	-	-	-	0	-	-	существующая	Нет
14983	Тербунский муниципальный район	д. Петровское	Центральная	1	-	52.153474	38.325116	ЮЛ	Администрация Тербунского муниципального района	4815000698	1024800720031	ООО "ТЭКО-Сервис"	6829005315	17-0072-11	2,00	Отсутствует покрытие	открытая	Без ограждения	1	0,75	Металл	-	-	-	0	-	-	существующая	Нет
14984	Тербунский муниципальный район	с. Солдасткое	Зуевка	15	-	52.129374	38.333811	ЮЛ	Администрация Тербунского муниципального района	4815000698	1024800720031	ООО "ТЭКО-Сервис"	6829005315	17-0073-11	2,00	Отсутствует покрытие	открытая	Без ограждения	2	0,75	Металл	-	-	-	0	-	-	существующая	Нет
14985	Тербунский муниципальный район	с. Солдасткое	Полуховка	13	-	52.10941	38.318269	ЮЛ	Администрация Тербунского муниципального района	4815000698	1024800720031	ООО "ТЭКО-Сервис"	6829005315	17-0074-11	3,00	Отсутствует покрытие	открытая	Без ограждения	1	0,75	Металл	-	-	-	0	-	-	существующая	Нет
14986	Тербунский муниципальный район	с. Солдасткое	Лымец	16	-	52.117219	38.345872	ЮЛ	Администрация Тербунского муниципального района	4815000698	1024800720031	ООО "ТЭКО-Сервис"	6829005315	17-0075-11	2,00	Отсутствует покрытие	открытая	Без ограждения	2	0,75	Металл	-	-	-	0	-	-	существующая	Нет
14987	Тербунский муниципальный район	с. Солдасткое	Минаковка	13	-	52.122259	38.331305	ЮЛ	Администрация Тербунского муниципального района	4815000698	1094807000640	ООО "ТЭКО-Сервис"	6829005315	17-0076-11	2,00	Отсутствует покрытие	открытая	Без ограждения	1	0,75	Металл	-	-	-	0	-	-	существующая	Нет
14988	Тербунский муниципальный район	с. Тербуны	Березовая	2	-	52.157949	38.274647	ЮЛ	Администрация Тербунского муниципального района	4815000698	1094807000640	ООО "ТЭКО-Сервис"	6829005315	17-0001-12	3,00	Иное	открытая	Без ограждения	3	0,75	Металл	-	-	-	0	-	-	существующая	Нет
14989	Тербунский муниципальный район	с. Тербуны	Березовая	18	-	52.160031	38.274557	ЮЛ	Администрация Тербунского муниципального района	4815000698	1094807000640	ООО "ТЭКО-Сервис"	6829005315	17-0002-12	2,00	Отсутствует покрытие	открытая	Без ограждения	2	0,75	Металл	-	-	-	0	-	-	существующая	Нет
14990	Тербунский муниципальный район	с. Тербуны	Донская	54	-	52.151504	38.271125	ЮЛ	Администрация Тербунского муниципального района	4815000698	1094807000640	ООО "ТЭКО-Сервис"	6829005315	17-0017-12	3,00	бетон	открытая	металл	3	0,75	Металл	-	-	-	0	-	-	существующая	Нет
14991	Тербунский муниципальный район	с. Тербуны	Березовая	30	-	52.16183	38.274420	ЮЛ	Администрация Тербунского муниципального района	4815000698	1094807000640	ООО "ТЭКО-Сервис"	6829005315	17-0003-12	2,00	Отсутствует покрытие	открытая	Без ограждения	2	0,75	Металл	-	-	-	0	-	-	существующая	Нет
14992	Тербунский муниципальный район	с. Тербуны	Березовая	38	-	52.162948	38.274221	ЮЛ	Администрация Тербунского муниципального района	4815000698	1094807000640	ООО "ТЭКО-Сервис"	6829005315	17-0004-12	2,00	бетон	открытая	металл	2	0,75	Металл	-	-	-	0	-	-	существующая	Нет
14993	Тербунский муниципальный район	с. Тербуны	Березовая	60	-	52.165606	38.274004	ЮЛ	Администрация Тербунского муниципального района	4815000698	1094807000640	ООО "ТЭКО-Сервис"	6829005315	17-0005-12	3,00	бетон	открытая	Без ограждения	3	0,75	Металл	-	-	-	0	-	-	существующая	Нет
14994	Тербунский муниципальный район	с. Тербуны	Бунина	2	-	52.135304	38.267067	ЮЛ	Администрация Тербунского муниципального района	4815000698	1094807000640	ООО "ТЭКО-Сервис"	6829005315	17-0006-12	2,00	бетон	открытая	Без ограждения	2	0,75	Металл	-	-	-	0	-	-	существующая	Нет
14995	Тербунский муниципальный район	с. Тербуны	Бунина	18	-	52.137786	38.267104	ЮЛ	Администрация Тербунского муниципального района	4815000698	1094807000640	ООО "ТЭКО-Сервис"	6829005315	17-0007-12	2,00	бетон	открытая	Без ограждения	3	0,75	Металл	-	-	-	0	-	-	существующая	Нет
14996	Тербунский муниципальный район	с. Тербуны	Васильевская	18	-	52.137952	38.265922	ЮЛ	Администрация Тербунского муниципального района	4815000698	1094807000640	ООО "ТЭКО-Сервис"	6829005315	17-0008-12	2,00	бетон	открытая	Без ограждения	2	0,75	Металл	-	-	-	0	-	-	существующая	Нет
14997	Тербунский муниципальный район	с. Тербуны	Горького	8	-	52.150968	38.281771	ЮЛ	Администрация Тербунского муниципального района	4815000698	1094807000640	ООО "ТЭКО-Сервис"	6829005315	17-0009-12	2,00	бетон	открытая	металл	2	0,75	Металл	-	-	-	0	-	-	существующая	Нет
14998	Тербунский муниципальный район	с. Тербуны	Горького	20	-	52.153769	38.281977	ЮЛ	Администрация Тербунского муниципального района	4815000698	1094807000640	ООО "ТЭКО-Сервис"	6829005315	17-0010-12	2,00	бетон	открытая	металл	2	0,75	Металл	-	-	-	0	-	-	существующая	Нет
14999	Тербунский муниципальный район	с. Тербуны	Дачная	1	-	52.14507	38.277417	ЮЛ	Администрация Тербунского муниципального района	4815000698	1094807000640	ООО "ТЭКО-Сервис"	6829005315	17-0011-12	2,00	бетон	открытая	Без ограждения	2	0,75	Металл	-	-	-	0	-	-	существующая	Нет
15000	Тербунский муниципальный район	с. Тербуны	Дачная	39	-	52.150344	38.279019	ЮЛ	Администрация Тербунского муниципального района	4815000698	1094807000640	ООО "ТЭКО-Сервис"	6829005315	17-0012-12	5,00	бетон	открытая	металл	5	0,75	Металл	-	-	-	0	-	-	существующая	Нет
15001	Тербунский муниципальный район	с. Тербуны	Дзержинского	1	-	52.136348	38.272311	ЮЛ	Администрация Тербунского муниципального района	4815000698	1094807000640	ООО "ТЭКО-Сервис"	6829005315	17-0013-12	2,00	Отсутствует покрытие	открытая	Без ограждения	1	0,75	Металл	-	-	-	0	-	-	существующая	Нет

Приложение 1 к приказу управления экологии и природных ресурсов Липецкой области
«Приложение А6. Реестр контейнерных площадок (по данным ОМС)

№ п/п	Данные о нахождении мест (площадок) накопления твердых коммунальных отходов							Данные о собственниках мест (площадок) накопления твердых коммунальных отходов				Организация (ИП), оказывающая услуги по сбору и транспортированию ТКО		Данные о технических характеристиках мест (площадок) накопления твердых коммунальных отходов					Контейнеры для несортированных отходов			Контейнеры для утилизируемых отходов (раздельный сбор)			Контейнеры для сбора крупногабаритных отходов			Статус (существующая/планируемая)	Совместное использование с другими МКД
	Муниципальное образование	Населенный пункт	Улица	Дом	Корпус/Строение	Широта	Долгота	Организационно-правовая форма балансодержателя (юридическое лицо - ЮЛ; индивидуальный предприниматель - ИП; физическое лицо - ФЛ)	для ЮЛ - Полное наименование организации для ИП - Фамилия, Имя, Отчество для ФЛ - Фамилия, Имя, Отчество	ИНН	ОГРН	Наименование	ИНН	Номер контейнерной площадки	Площадь, кв.м.	Тип подстилающей поверхности	Вид площадки	Материал ограждения	Кол-во	Емкость (отдельного контейнера)	Материал контейнера	Кол-во	Емкость (отдельного контейнера)	Материал контейнера	Кол-во	Емкость (отдельного контейнера) м3	Материал контейнера		
15002	Тербунский муниципальный район	с. Тербуны	Дзержинского	9	-	52.137685	38.272354	ЮЛ	Администрация Тербунского муниципального района	4815000698	1094807000640	ООО "ТЭКО-Сервис"	6829005315	17-0014-12	2,00	Отсутствует покрытие	открытая	Без ограждения	2	0,75	Металл	-	-	-	0	-	-	существующая	Нет
15003	Тербунский муниципальный район	с. Тербуны	Дзержинского	15	-	52.1388	38.272488	ЮЛ	Администрация Тербунского муниципального района	4815000698	1094807000640	ООО "ТЭКО-Сервис"	6829005315	17-0015-12	2,00	Отсутствует покрытие	открытая	Без ограждения	2	0,75	Металл	-	-	-	0	-	-	существующая	Нет
15004	Тербунский муниципальный район	с. Тербуны	Донская	1	14	52.148607	38.267800	ЮЛ	Администрация Тербунского муниципального района	4815000698	1094807000640	ООО "ТЭКО-Сервис"	6829005315	17-0018-12	5,00	бетон	открытая	Без ограждения	5	0,75	Металл	-	-	-	0	-	-	существующая	Нет
15005	Тербунский муниципальный район	с. Тербуны	Донская	14	а	52.145927	38.267297	ЮЛ	Администрация Тербунского муниципального района	4815000698	1094807000640	ООО "ТЭКО-Сервис"	6829005315	17-0019-12	2,00	бетон	открытая	Без ограждения	2	0,75	Металл	-	-	-	0	-	-	существующая	Нет
15006	Тербунский муниципальный район	с. Тербуны	Дорожная	1	-	52.105126	38.261756	ЮЛ	Администрация Тербунского муниципального района	4815000698	1094807000640	ООО "ТЭКО-Сервис"	6829005315	17-0020-12	2,00	бетон	открытая	Без ограждения	2	0,75	Металл	-	-	-	0	-	-	существующая	Нет
15007	Тербунский муниципальный район	с. Тербуны	Дорожная	13	-	52.132656	38.282243	ЮЛ	Администрация Тербунского муниципального района	4815000698	1094807000640	ООО "ТЭКО-Сервис"	6829005315	17-0021-12	3,00	Отсутствует покрытие	открытая	Без ограждения	3	0,75	Металл	-	-	-	0	-	-	существующая	Нет
15008	Тербунский муниципальный район	с. Тербуны	Есенина	16	-	52.156454	38.281535	ЮЛ	Администрация Тербунского муниципального района	4815000698	1094807000640	ООО "ТЭКО-Сервис"	6829005315	17-0022-12	4,00	бетон	открытая	металл	4	0,75	Металл	-	-	-	0	-	-	существующая	Нет
15009	Тербунский муниципальный район	с. Тербуны	Есенина	22	-	52.156677	38.279743	ЮЛ	Администрация Тербунского муниципального района	4815000698	1094807000640	ООО "ТЭКО-Сервис"	6829005315	17-0023-12	3,00	бетон	открытая	металл	3	0,75	Металл	-	-	-	0	-	-	существующая	Нет
15010	Тербунский муниципальный район	с. Тербуны	Есенина	28	-	52.157078	38.276873	ЮЛ	Администрация Тербунского муниципального района	4815000698	1094807000640	ООО "ТЭКО-Сервис"	6829005315	17-0024-12	4,00	бетон	открытая	Без ограждения	4	0,75	Металл	-	-	-	0	-	-	существующая	Нет
15011	Тербунский муниципальный район	с. Тербуны	Зеленая	26	-	52.139848	38.265963	ЮЛ	Администрация Тербунского муниципального района	4815000698	1094807000640	ООО "ТЭКО-Сервис"	6829005315	17-0025-12	2,00	Отсутствует покрытие	открытая	Без ограждения	3	0,75	Металл	-	-	-	0	-	-	существующая	Нет
15012	Тербунский муниципальный район	с. Тербуны	Заречная	2	-	52.148475	38.275130	ЮЛ	Администрация Тербунского муниципального района	4815000698	1094807000640	ООО "ТЭКО-Сервис"	6829005315	17-0026-12	2,00	бетон	открытая	Без ограждения	2	0,75	Металл	-	-	-	0	-	-	существующая	Нет
15013	Тербунский муниципальный район	с. Тербуны	Заречная	7	-	52.14968	38.274178	ЮЛ	Администрация Тербунского муниципального района	4815000698	1094807000640	ООО "ТЭКО-Сервис"	6829005315	17-0027-12	2,00	бетон	открытая	Без ограждения	2	0,75	Металл	-	-	-	0	-	-	существующая	Нет
15014	Тербунский муниципальный район	с. Тербуны	Западная	1	7	52.144706	38.264530	ЮЛ	Администрация Тербунского муниципального района	4815000698	1094807000640	ООО "ТЭКО-Сервис"	6829005315	17-0028-12	2,00	Асфальт	открытая	Без ограждения	4	0,75	Металл	-	-	-	0	-	-	существующая	Нет
15015	Тербунский муниципальный район	с. Тербуны	Камынина	2	-	52.150822	38.278585	ЮЛ	Администрация Тербунского муниципального района	4815000698	1094807000640	ООО "ТЭКО-Сервис"	6829005315	17-0029-12	3,00	Отсутствует покрытие	открытая	Без ограждения	3	0,75	Металл	-	-	-	0	-	-	существующая	Нет
15016	Тербунский муниципальный район	с. Тербуны	Колхозная	2	-	52.143971	38.281381	ЮЛ	Администрация Тербунского муниципального района	4815000698	1094807000640	ООО "ТЭКО-Сервис"	6829005315	17-0030-12	2,00	Отсутствует покрытие	открытая	Без ограждения	2	0,75	Металл	-	-	-	0	-	-	существующая	Нет
15017	Тербунский муниципальный район	с. Тербуны	Колхозная	5	-	52.144622	38.280486	ЮЛ	Администрация Тербунского муниципального района	4815000698	1094807000640	ООО "ТЭКО-Сервис"	6829005315	17-0031-12	3,00	Отсутствует покрытие	открытая	Без ограждения	3	0,75	Металл	-	-	-	0	-	-	существующая	Нет
15018	Тербунский муниципальный район	с. Тербуны	Колхозная	6	-	52.144626	38.281424	ЮЛ	Администрация Тербунского муниципального района	4815000698	1094807000640	ООО "ТЭКО-Сервис"	6829005315	17-0032-12	2,00	Отсутствует покрытие	открытая	Без ограждения	2	0,75	Металл	-	-	-	0	-	-	существующая	Нет
15019	Тербунский муниципальный район	с. Тербуны	Колхозная	18	-	52.147458	38.281442	ЮЛ	Администрация Тербунского муниципального района	4815000698	1094807000640	ООО "ТЭКО-Сервис"	6829005315	17-0033-12	2,00	бетон	открытая	Без ограждения	1	0,75	Металл	-	-	-	0	-	-	существующая	Нет
15020	Тербунский муниципальный район	с. Тербуны	Колхозная	34	-	52.149426	38.282080	ЮЛ	Администрация Тербунского муниципального района	4815000698	1094807000640	ООО "ТЭКО-Сервис"	6829005315	17-0034-12	2,00	Отсутствует покрытие	открытая	Без ограждения	2	0,75	Металл	-	-	-	0	-	-	существующая	Нет
15021	Тербунский муниципальный район	с. Тербуны	Коммунальная	1	-	52.143188	38.282259	ЮЛ	Администрация Тербунского муниципального района	4815000698	1094807000640	ООО "ТЭКО-Сервис"	6829005315	17-0035-12	2,00	Отсутствует покрытие	открытая	Без ограждения	1	0,75	Металл	-	-	-	0	-	-	существующая	Нет
15022	Тербунский муниципальный район	с. Тербуны	Коммунальная	13	-	52.143525	38.278724	ЮЛ	Администрация Тербунского муниципального района	4815000698	1094807000640	ООО "ТЭКО-Сервис"	6829005315	17-0036-12	4,00	бетон	открытая	металл	4	0,75	Металл	-	-	-	0	-	-	существующая	Нет
15023	Тербунский муниципальный район	с. Тербуны	Заповедная	5	-	52.141235	38.262176	ЮЛ	Администрация Тербунского муниципального района	4815000698	1094807000640	ООО "ТЭКО-Сервис"	6829005315	17-0037-12	2,00	бетон	открытая	Без ограждения	2	0,75	Металл	-	-	-	0	-	-	существующая	Нет
15024	Тербунский муниципальный район	с. Тербуны	Комсомольская	2	-	52.152724	38.293929	ЮЛ	Администрация Тербунского муниципального района	4815000698	1094807000640	ООО "ТЭКО-Сервис"	6829005315	17-0038-12	2,00	бетон	открытая	Без ограждения	2	0,75	Металл	-	-	-	0	-	-	существующая	Нет
15025	Тербунский муниципальный район	с. Тербуны	Комсомольская	14	-	52.152428	38.291339	ЮЛ	Администрация Тербунского муниципального района	4815000698	1094807000640	ООО "ТЭКО-Сервис"	6829005315	17-0039-12	2,00	Отсутствует покрытие	открытая	Без ограждения	2	0,75	Металл	-	-	-	0	-	-	существующая	Нет
15026	Тербунский муниципальный район	с. Тербуны	Комсомольская	21	-	52.152116	38.289978	ЮЛ	Администрация Тербунского муниципального района	4815000698	1094807000640	ООО "ТЭКО-Сервис"	6829005315	17-0040-12	4,00	бетон	открытая	Без ограждения	3	0,75	Металл	-	-	-	0	-	-	существующая	Нет
15027	Тербунский муниципальный район	с. Тербуны	Космонавтов	1	-	52.153199	38.284661	ЮЛ	Администрация Тербунского муниципального района	4815000698	1094807000640	ООО "ТЭКО-Сервис"	6829005315	17-0041-12	4,00	бетон	открытая	Без ограждения	4	0,75	Металл	-	-	-	0	-	-	существующая	Нет
15028	Тербунский муниципальный район	с. Тербуны	Космонавтов	23	-	52.15397	38.278504	ЮЛ	Администрация Тербунского муниципального района	4815000698	1094807000640	ООО "ТЭКО-Сервис"	6829005315	17-0042-12	2,00	Отсутствует покрытие	открытая	Без ограждения	2	0,75	Металл	-	-	-	0	-	-	существующая	Нет
15029	Тербунский муниципальный район	с. Тербуны	Костенко	4	-	52.154876	38.279708	ЮЛ	Администрация Тербунского муниципального района	4815000698	1094807000640	ООО "ТЭКО-Сервис"	6829005315	17-0043-12	2,00	Отсутствует покрытие	открытая	Без ограждения	2	0,75	Металл	-	-	-	0	-	-	существующая	Нет
15030	Тербунский муниципальный район	с. Тербуны	Красная Заря	17	-	52.152968	38.271393	ЮЛ	Администрация Тербунского муниципального района	4815000698	1094807000640	ООО "ТЭКО-Сервис"	6829005315	17-0044-12	2,00	Отсутствует покрытие	открытая	Без ограждения	2	0,75	Металл	-	-	-	0	-	-	существующая	Нет
15031	Тербунский муниципальный район	с. Тербуны	Красная Заря	22	-	52.154808	38.273057	ЮЛ	Администрация Тербунского муниципального района	4815000698	1094807000640	ООО "ТЭКО-Сервис"	6829005315	17-0045-12	2,00	Отсутствует покрытие	открытая	Без ограждения	2	0,75	Металл	-	-	-	0	-	-	существующая	Нет
15032	Тербунский муниципальный район	с. Тербуны	Красная Заря	30	-	52.156526	38.274145	ЮЛ	Администрация Тербунского муниципального района	4815000698	1094807000640	ООО "ТЭКО-Сервис"	6829005315	17-0046-12	2,00	бетон	открытая	Без ограждения	2	0,75	Металл	-	-	-	0	-	-	существующая	Нет

Приложение 1 к приказу управления экологии и природных ресурсов Липецкой области
«Приложение А6. Реестр контейнерных площадок (по данным ОМС)

№ п/п	Данные о нахождении мест (площадок) накопления твердых коммунальных отходов							Данные о собственниках мест (площадок) накопления твердых коммунальных отходов				Организация (ИП), оказывающая услуги по сбору и транспортированию ТКО		Данные о технических характеристиках мест (площадок) накопления твердых коммунальных отходов					Контейнеры для несортированных отходов			Контейнеры для утилизируемых отходов (раздельный сбор)			Контейнеры для сбора крупногабаритных отходов			Статус (существующая/планируемая)	Совместное использование с другими МКД
	Муниципальное образование	Населенный пункт	Улица	Дом	Корпус/Строение	Широта	Долгота	Организационно-правовая форма балансодержателя (юридическое лицо - ЮЛ; индивидуальный предприниматель - ИП; физическое лицо - ФЛ)	для ЮЛ - Полное наименование организации для ИП - Фамилия, Имя, Отчество для ФЛ - Фамилия, Имя, Отчество	ИНН	ОГРН	Наименование	ИНН	Номер контейнерной площадки	Площадь, кв.м.	Тип подстилающей поверхности	Вид площадки	Материал ограждения	Кол-во	Емкость (отдельного контейнера)	Материал контейнера	Кол-во	Емкость (отдельного контейнера)	Материал контейнера	Кол-во	Емкость (отдельного контейнера) м3	Материал контейнера		
15033	Тербунский муниципальный район	с. Тербуны	Красная Заря	33	а	52.159029	38.275818	ЮЛ	Администрация Тербунского муниципального района	4815000698	1094807000640	ООО "ТЭКО-Сервис"	6829005315	17-0047-12	4,00	бетон	открытая	металл	4	0,75	Металл	-	-	-	0	-	-	существующая	Нет
15034	Тербунский муниципальный район	с. Тербуны	Красная Заря	71	-	52.162893	38.275434	ЮЛ	Администрация Тербунского муниципального района	4815000698	1094807000640	ООО "ТЭКО-Сервис"	6829005315	17-0048-12	3,00	бетон	открытая	металл	3	0,75	Металл	-	-	-	0	-	-	существующая	Нет
15035	Тербунский муниципальный район	с. Тербуны	Красная Заря	80	-	52.1659	38.275676	ЮЛ	Администрация Тербунского муниципального района	4815000698	1094807000640	ООО "ТЭКО-Сервис"	6829005315	17-0049-12	2,00	Отсутствует покрытие	открытая	металл	2	0,75	Металл	-	-	-	0	-	-	существующая	Нет
15036	Тербунский муниципальный район	с. Тербуны	Ленина	39	-	52.156661	38.286404	ЮЛ	Администрация Тербунского муниципального района	4815000698	1094807000640	ООО "ТЭКО-Сервис"	6829005315	17-0050-12	4,00	Отсутствует покрытие	открытая	Без ограждения	4	0,75	Металл	-	-	-	0	-	-	существующая	Нет
15037	Тербунский муниципальный район	с. Тербуны	Ленина	146	-	52.156661	38.286404	ЮЛ	Администрация Тербунского муниципального района	4815000698	1094807000640	ООО "ТЭКО-Сервис"	6829005315	17-0051-12	3,00	Отсутствует покрытие	открытая	металл	2	0,75	Металл	-	-	-	0	-	-	существующая	Нет
15038	Тербунский муниципальный район	с. Тербуны	Ленина, (МКД)	111	-	52.151033	38.283610	ЮЛ	Администрация Тербунского муниципального района	4815000698	1094807000640	ООО "ТЭКО-Сервис"	6829005315	17-0052-12	2,00	Отсутствует покрытие	открытая	Без ограждения	2	0,75	Металл	-	-	-	0	-	-	существующая	Нет
15039	Тербунский муниципальный район	с. Тербуны	Лесная	7	-	52.13314	38.288832	ЮЛ	Администрация Тербунского муниципального района	4815000698	1094807000640	ООО "ТЭКО-Сервис"	6829005315	17-0053-12	4,00	Отсутствует покрытие	открытая	Без ограждения	4	0,75	Металл	-	-	-	0	-	-	существующая	Нет
15040	Тербунский муниципальный район	с. Тербуны	Лесная	12	-	52.13323	38.290397	ЮЛ	Администрация Тербунского муниципального района	4815000698	1094807000640	ООО "ТЭКО-Сервис"	6829005315	17-0054-12	2,00	Отсутствует покрытие	открытая	Без ограждения	2	0,75	Металл	-	-	-	0	-	-	существующая	Нет
15041	Тербунский муниципальный район	с. Тербуны	Летняя	2	Б	52.159299	38.288937	ЮЛ	Администрация Тербунского муниципального района	4815000698	1094807000640	ООО "ТЭКО-Сервис"	6829005315	17-0055-12	5,00	бетон	открытая	Без ограждения	5	0,75	Металл	-	-	-	0	-	-	существующая	Нет
15042	Тербунский муниципальный район	с. Тербуны	Летняя	32	-	52.159296	38.282794	ЮЛ	Администрация Тербунского муниципального района	4815000698	1094807000640	ООО "ТЭКО-Сервис"	6829005315	17-0056-12	2,00	бетон	открытая	металл	2	0,75	Металл	-	-	-	0	-	-	существующая	Нет
15043	Тербунский муниципальный район	с. Тербуны	Летняя	48	-	52.159348	38.279297	ЮЛ	Администрация Тербунского муниципального района	4815000698	1094807000640	ООО "ТЭКО-Сервис"	6829005315	17-0057-12	2,00	бетон	открытая	Без ограждения	2	0,75	Металл	-	-	-	0	-	-	существующая	Нет
15044	Тербунский муниципальный район	с. Тербуны	Липецкая	2	Б	52.146497	38.263730	ЮЛ	Администрация Тербунского муниципального района	4815000698	1094807000640	ООО "ТЭКО-Сервис"	6829005315	17-0058-12	3,00	бетон	открытая	Без ограждения	3	0,75	Металл	-	-	-	0	-	-	существующая	Нет
15045	Тербунский муниципальный район	с. Тербуны	Липецкая	36	-	52.153308	38.267567	ЮЛ	Администрация Тербунского муниципального района	4815000698	1094807000640	ООО "ТЭКО-Сервис"	6829005315	17-0059-12	3,00	бетон	открытая	Без ограждения	3	0,75	Металл	-	-	-	0	-	-	существующая	Нет
15046	Тербунский муниципальный район	с. Тербуны	Луговая	17	-	52.150069	38.291517	ЮЛ	Администрация Тербунского муниципального района	4815000698	1094807000640	ООО "ТЭКО-Сервис"	6829005315	17-0060-12	2,00	Отсутствует покрытие	открытая	Без ограждения	2	0,75	Металл	-	-	-	0	-	-	существующая	Нет
15047	Тербунский муниципальный район	с. Тербуны	Луговая	15	-	52.149816	38.291582	ЮЛ	Администрация Тербунского муниципального района	4815000698	1094807000640	ООО "ТЭКО-Сервис"	6829005315	17-0061-12	3,00	бетон	открытая	Без ограждения	4	0,75	Металл	-	-	-	0	-	-	существующая	Нет
15048	Тербунский муниципальный район	с. Тербуны	Механизаторов	1	-	52.136748	38.277424	ЮЛ	Администрация Тербунского муниципального района	4815000698	1094807000640	ООО "ТЭКО-Сервис"	6829005315	17-0062-12	3,00	Отсутствует покрытие	открытая	Без ограждения	3	0,75	Металл	-	-	-	0	-	-	существующая	Нет
15049	Тербунский муниципальный район	с. Тербуны	Механизаторов	8	-	52.138037	38.278115	ЮЛ	Администрация Тербунского муниципального района	4815000698	1094807000640	ООО "ТЭКО-Сервис"	6829005315	17-0063-12	2,00	Отсутствует покрытие	открытая	Без ограждения	1	0,75	Металл	-	-	-	0	-	-	существующая	Нет
15050	Тербунский муниципальный район	с. Тербуны	Механизаторов	12	-	52.138448	38.278230	ЮЛ	Администрация Тербунского муниципального района	4815000698	1094807000640	ООО "ТЭКО-Сервис"	6829005315	17-0064-12	2,00	бетон	открытая	Без ограждения	2	0,75	Металл	-	-	-	0	-	-	существующая	Нет
15051	Тербунский муниципальный район	с. Тербуны	Механизаторов	16	-	52.138971	38.278348	ЮЛ	Администрация Тербунского муниципального района	4815000698	1094807000640	ООО "ТЭКО-Сервис"	6829005315	17-0065-12	2,00	Отсутствует покрытие	открытая	Без ограждения	2	0,75	Металл	-	-	-	0	-	-	существующая	Нет
15052	Тербунский муниципальный район	с. Тербуны	Мира (МКД)	1	-	52.146173	38.282701	ЮЛ	Администрация Тербунского муниципального района	4815000698	1094807000640	ООО "ТЭКО-Сервис"	6829005315	17-0066-12	4,00	Отсутствует покрытие	открытая	Без ограждения	4	0,75	Металл	-	-	-	0	-	-	существующая	Нет
15053	Тербунский муниципальный район	с. Тербуны	Мира (МКД)	2	-	52.146767	38.282078	ЮЛ	Администрация Тербунского муниципального района	4815000698	1094807000640	ООО "ТЭКО-Сервис"	6829005315	17-0067-12	2,00	Асфальт	открытая	Без ограждения	2	0,75	Металл	-	-	-	0	-	-	существующая	Нет
15054	Тербунский муниципальный район	с. Тербуны	Мира	14	-	52.147377	38.278946	ЮЛ	Администрация Тербунского муниципального района	4815000698	1094807000640	ООО "ТЭКО-Сервис"	6829005315	17-0068-12	2,00	бетон	открытая	металл	2	0,75	Металл	-	-	-	0	-	-	существующая	Нет
15055	Тербунский муниципальный район	с. Тербуны	Мира	21	-	52.150641	38.261341	ЮЛ	Администрация Тербунского муниципального района	4815000698	1094807000640	ООО "ТЭКО-Сервис"	6829005315	17-0069-12	3,00	Асфальт	открытая	Без ограждения	3	0,75	Металл	-	-	-	0	-	-	существующая	Нет
15056	Тербунский муниципальный район	с. Тербуны	Мира	17	Б	52.149324	38.262402	ЮЛ	Администрация Тербунского муниципального района	4815000698	1094807000640	ООО "ТЭКО-Сервис"	6829005315	17-0070-12	2,00	бетон	открытая	Без ограждения	2	0,75	Металл	-	-	-	0	-	-	существующая	Нет
15057	Тербунский муниципальный район	с. Тербуны	Мира	32	-	52.149066	38.271842	ЮЛ	Администрация Тербунского муниципального района	4815000698	1174827008223	ООО "ТЭКО-Сервис"	6829005315	17-0071-12	4,00	бетон	открытая	Без ограждения	4	0,75	Металл	-	-	-	0	-	-	существующая	Нет
15058	Тербунский муниципальный район	с. Тербуны	Мира	38	а	52.149348	38.270261	ЮЛ	ООО"Агроторг" в с. Тербуны(пятерочка)	7825706086	1114807000923	ООО "ТЭКО-Сервис"	6829005315	17-0072-12	1,00	бетон	открытая	Без ограждения	1	0,75	Металл	-	-	-	0	-	-	существующая	Нет
15059	Тербунский муниципальный район	с. Тербуны	Мира	13	а	52.149403	38.267656	ЮЛ	ООО "Фарм-Гарант"	4815006298	1094807000640	ООО "ТЭКО-Сервис"	6829005315	17-0073-12	1,00	бетон	открытая	Без ограждения	1	0,75	Металл	-	-	-	0	-	-	существующая	Нет
15060	Тербунский муниципальный район	с. Тербуны	Спортивная	4	-	52.151142	38.264491	ЮЛ	Администрация Тербунского муниципального района	4815000698	1094807000640	ООО "ТЭКО-Сервис"	6829005315	17-0074-12	4,00	бетон	открытая	Без ограждения	4	0,75	Металл	-	-	-	0	-	-	существующая	Нет
15061	Тербунский муниципальный район	с. Тербуны	переулок Молодежный	2	-	52.151143	38.283176	ЮЛ	Администрация Тербунского муниципального района	4815000698	1094807000640	ООО "ТЭКО-Сервис"	6829005315	17-0075-12	3,00	бетон	открытая	Без ограждения	3	0,75	Металл	-	-	-	0	-	-	существующая	Нет
15062	Тербунский муниципальный район	с. Тербуны	Маяковского	2	Б	52.153057	38.278733	ЮЛ	Администрация Тербунского муниципального района	4815000698	1094807000640	ООО "ТЭКО-Сервис"	6829005315	17-0076-12	3,00	бетон	открытая	Без ограждения	3	0,75	Металл	-	-	-	0	-	-	существующая	Нет
15063	Тербунский муниципальный район	с. Тербуны	Октябрьская	54	а	52.149934	38.285739	ИП	ИП Лопатин А.Ф.	481500304459	317682000004872	ООО "ТЭКО-Сервис"	6829005315	17-0210-12	1,00	бетон	открытая	Без ограждения	1	0,75	Металл	-	-	-	0	-	-	существующая	Нет

Приложение 1 к приказу управления экологии и природных ресурсов Липецкой области
«Приложение А6. Реестр контейнерных площадок (по данным ОМС)

№ п/п	Данные о нахождении мест (площадок) накопления твердых коммунальных отходов							Данные о собственниках мест (площадок) накопления твердых коммунальных отходов				Организация (ИП), оказывающая услуги по сбору и транспортированию ТКО		Данные о технических характеристиках мест (площадок) накопления твердых коммунальных отходов					Контейнеры для несортированных отходов			Контейнеры для утилизируемых отходов (раздельный сбор)			Контейнеры для сбора крупногабаритных отходов			Статус (существующая/планируемая)	Совместное использование с другими МКД
	Муниципальное образование	Населенный пункт	Улица	Дом	Корпус/Строение	Широта	Долгота	Организационно-правовая форма балансодержателя (юридическое лицо - ЮЛ; индивидуальный предприниматель - ИП; физическое лицо - ФЛ)	для ЮЛ - Полное наименование организации для ИП - Фамилия, Имя, Отчество для ФЛ - Фамилия, Имя, Отчество	ИНН	ОГРН	Наименование	ИНН	Номер контейнерной площадки	Площадь, кв.м.	Тип подстилающей поверхности	Вид площадки	Материал ограждения	Кол-во	Емкость (отдельного контейнера)	Материал контейнера	Кол-во	Емкость (отдельного контейнера)	Материал контейнера	Кол-во	Емкость (отдельного контейнера) м3	Материал контейнера		
15064	Тербунский муниципальный район	с. Тербуны	Московская	1	Б	52.143311	38.266378	ЮЛ	Администрация Тербунского муниципального района	4815000698	1094807000640	ООО "ТЭКО-Сервис"	6829005315	17-0077-12	5,00	бетон	открытая	металл	5	0,75	Металл	-	-	-	0	-	-	существующая	Нет
15065	Тербунский муниципальный район	с. Тербуны	Московская	17	-	52.14612	38.268487	ЮЛ	Администрация Тербунского муниципального района	4815000698	1094807000640	ООО "ТЭКО-Сервис"	6829005315	17-0078-12	2,00	бетон	открытая	металл	2	0,75	Металл	-	-	-	0	-	-	существующая	Нет
15066	Тербунский муниципальный район	с. Тербуны	Московская МКД	44	-	52.148783	38.270495	ЮЛ	Администрация Тербунского муниципального района	4815000698	1094807000640	ООО "ТЭКО-Сервис"	6829005315	17-0079-12	3,00	бетон	открытая	металл	3	0,75	Металл	-	-	-	0	-	-	существующая	Нет
15067	Тербунский муниципальный район	с. Тербуны	Набережная	16	-	52.155951	38.275426	ЮЛ	Администрация Тербунского муниципального района	4815000698	1094807000640	ООО "ТЭКО-Сервис"	6829005315	17-0080-12	5,00	бетон	открытая	Без ограждения	5	0,75	Металл	-	-	-	0	-	-	существующая	Нет
15068	Тербунский муниципальный район	с. Тербуны	Нагорная	40	-	52.159692	38.267992	ЮЛ	Администрация Тербунского муниципального района	4815000698	1094807000640	ООО "ТЭКО-Сервис"	6829005315	17-0081-12	4,00	бетон	открытая	Без ограждения	2	0,75	Металл	-	-	-	0	-	-	существующая	Нет
15069	Тербунский муниципальный район	с. Тербуны	Шолохова	27	Б	52.139599	38.269632	ИП	ИП Болгов Ю.Н.	481500722449	3114807115000	ООО "ТЭКО-Сервис"	6829005315	17-0202-12	1,00	бетон	открытая	Без ограждения	1	0,75	Металл	-	-	-	0	-	-	существующая	Нет
15070	Тербунский муниципальный район	с. Тербуны	Нагорная	34	-	52.158927	38.268102	ЮЛ	Администрация Тербунского муниципального района	4815000698	1094807000640	ООО "ТЭКО-Сервис"	6829005315	17-0082-12	4,00	Отсутствует покрытие	открытая	Без ограждения	3	0,75	Металл	-	-	-	0	-	-	существующая	Нет
15071	Тербунский муниципальный район	с. Тербуны	Нагорная	65	-	52.162944	38.267832	ЮЛ	Администрация Тербунского муниципального района	4815000698	1094807000640	ООО "ТЭКО-Сервис"	6829005315	17-0083-12	2,00	бетон	открытая	Без ограждения	2	0,75	Металл	-	-	-	0	-	-	существующая	Нет
15072	Тербунский муниципальный район	с. Тербуны	переулок Октябрьский	2	а	52.152326	38.286121	ЮЛ	Администрация Тербунского муниципального района	4815000698	1094807000640	ООО "ТЭКО-Сервис"	6829005315	17-0084-12	2,00	Отсутствует покрытие	открытая	Без ограждения	3	0,75	Металл	-	-	-	0	-	-	существующая	Нет
15073	Тербунский муниципальный район	с. Тербуны	Липецкая	21	-	52.15015	38.265786	ЮЛ	Администрация Тербунского муниципального района	4815000698	1094807000640	ООО "ТЭКО-Сервис"	6829005315	17-0085-12	3,00	Отсутствует покрытие	открытая	Без ограждения	1	0,75	Металл	-	-	-	0	-	-	существующая	Нет
15074	Тербунский муниципальный район	с. Тербуны	Героев Сибиряков	10	-	52.161723	38.288742	ЮЛ	Администрация Тербунского муниципального района	4815000698	1094807000640	ООО "ТЭКО-Сервис"	6829005315	17-0086-12	3,00	Отсутствует покрытие	открытая	Без ограждения	2	0,75	Металл	-	-	-	0	-	-	существующая	Нет
15075	Тербунский муниципальный район	с. Тербуны	Мичурина	43	-	52.143363	38.271653	ЮЛ	Администрация Тербунского муниципального района	4815000698	1094807000640	ООО "ТЭКО-Сервис"	6829005315	17-0087-12	3,00	Отсутствует покрытие	открытая	Без ограждения	1	0,75	Металл	-	-	-	0	-	-	существующая	Нет
15076	Тербунский муниципальный район	с. Тербуны	Октябрьская	62	-	52.151882	38.287281	ЮЛ	Администрация Тербунского муниципального района	4815000698	1094807000640	ООО "ТЭКО-Сервис"	6829005315	17-0088-12	3,00	бетон	открытая	Без ограждения	3	0,75	Металл	-	-	-	0	-	-	существующая	Нет
15077	Тербунский муниципальный район	с. Тербуны	Октябрьская	80	-	52.155017	38.289095	ЮЛ	Администрация Тербунского муниципального района	4815000698	1094807000640	ООО "ТЭКО-Сервис"	6829005315	17-0089-12	2,00	Отсутствует покрытие	открытая	Без ограждения	2	0,75	Металл	-	-	-	0	-	-	существующая	Нет
15078	Тербунский муниципальный район	с. Тербуны	Олымская	1	-	52.149917	38.267032	ЮЛ	Администрация Тербунского муниципального района	4815000698	1094807000640	ООО "ТЭКО-Сервис"	6829005315	17-0090-12	3,00	бетон	открытая	Без ограждения	3	0,75	Металл	-	-	-	0	-	-	существующая	Нет
15079	Тербунский муниципальный район	с. Тербуны	Олымская	6	-	52.150681	38.268904	ЮЛ	Администрация Тербунского муниципального района	4815000698	1094807000640	ООО "ТЭКО-Сервис"	6829005315	17-0091-12	2,00	Отсутствует покрытие	открытая	Без ограждения	2	0,75	Металл	-	-	-	0	-	-	существующая	Нет
15080	Тербунский муниципальный район	с. Тербуны	Ольховая	18	-	52.160133	38.271373	ЮЛ	Администрация Тербунского муниципального района	4815000698	1094807000640	ООО "ТЭКО-Сервис"	6829005315	17-0092-12	3,00	бетон	открытая	Без ограждения	3	0,75	Металл	-	-	-	0	-	-	существующая	Нет
15081	Тербунский муниципальный район	с. Тербуны	Ольховая	36	-	52.162538	38.271150	ЮЛ	Администрация Тербунского муниципального района	4815000698	1094807000640	ООО "ТЭКО-Сервис"	6829005315	17-0093-12	2,00	бетон	открытая	Без ограждения	2	0,75	Металл	-	-	-	0	-	-	существующая	Нет
15082	Тербунский муниципальный район	с. Тербуны	Ольховая	60	-	52.165575	38.271134	ЮЛ	Администрация Тербунского муниципального района	4815000698	1094807000640	ООО "ТЭКО-Сервис"	6829005315	17-0094-12	2,00	бетон	открытая	Без ограждения	2	0,75	Металл	-	-	-	0	-	-	существующая	Нет
15083	Тербунский муниципальный район	с. Тербуны	Первомайская	5	-	52.135202	38.286304	ЮЛ	Администрация Тербунского муниципального района	4815000698	1094807000640	ООО "ТЭКО-Сервис"	6829005315	17-0095-12	2,00	бетон	открытая	Без ограждения	2	0,75	Металл	-	-	-	0	-	-	существующая	Нет
15084	Тербунский муниципальный район	с. Тербуны	Первомайская	16	-	52.137802	38.286081	ЮЛ	Администрация Тербунского муниципального района	4815000698	1094807000640	ООО "ТЭКО-Сервис"	6829005315	17-0096-12	2,00	бетон	открытая	Без ограждения	2	0,75	Металл	-	-	-	0	-	-	существующая	Нет
15085	Тербунский муниципальный район	с. Тербуны	Первомайская	25	-	52.142629	38.287041	ЮЛ	Администрация Тербунского муниципального района	4815000698	1094807000640	ООО "ТЭКО-Сервис"	6829005315	17-0097-12	2,00	Отсутствует покрытие	открытая	Без ограждения	2	0,75	Металл	-	-	-	0	-	-	существующая	Нет
15086	Тербунский муниципальный район	с. Тербуны	Первомайская	39	-	52.145241	38.287165	ЮЛ	Администрация Тербунского муниципального района	4815000698	1094807000640	ООО "ТЭКО-Сервис"	6829005315	17-0098-12	2,00	Отсутствует покрытие	открытая	Без ограждения	2	0,75	Металл	-	-	-	0	-	-	существующая	Нет
15087	Тербунский муниципальный район	с. Тербуны	Первомайская	49	-	52.148355	38.287985	ЮЛ	Администрация Тербунского муниципального района	4815000698	1094807000640	ООО "ТЭКО-Сервис"	6829005315	17-0099-12	2,00	Отсутствует покрытие	открытая	Без ограждения	2	0,75	Металл	-	-	-	0	-	-	существующая	Нет
15088	Тербунский муниципальный район	с. Тербуны	Первомайская	43	-	52.146182	38.287599	ЮЛ	Администрация Тербунского муниципального района	4815000698	1094807000640	ООО "ТЭКО-Сервис"	6829005315	17-0100-12	2,00	Отсутствует покрытие	открытая	Без ограждения	1	0,75	Металл	-	-	-	0	-	-	существующая	Нет
15089	Тербунский муниципальный район	с. Тербуны	Первомайская	45	-	52.147678	38.287799	ЮЛ	Администрация Тербунского муниципального района	4815000698	1094807000640	ООО "ТЭКО-Сервис"	6829005315	17-0101-12	2,00	бетон	открытая	Без ограждения	2	0,75	Металл	-	-	-	0	-	-	существующая	Нет
15090	Тербунский муниципальный район	с. Тербуны	Первомайская	55	-	52.149846	38.288362	ЮЛ	Администрация Тербунского муниципального района	4815000698	1094807000640	ООО "ТЭКО-Сервис"	6829005315	17-0102-12	2,00	бетон	открытая	Без ограждения	2	0,75	Металл	-	-	-	0	-	-	существующая	Нет
15091	Тербунский муниципальный район	с. Тербуны	Первомайская	57	-	52.150215	38.288444	ЮЛ	Администрация Тербунского муниципального района	4815000698	1094807000640	ООО "ТЭКО-Сервис"	6829005315	17-0103-12	2,00	Отсутствует покрытие	открытая	Без ограждения	2	0,75	Металл	-	-	-	0	-	-	существующая	Нет
15092	Тербунский муниципальный район	с. Тербуны	Первомайская	67	-	52.146279	38.288603	ЮЛ	Администрация Тербунского муниципального района	4815000698	1094807000640	ООО "ТЭКО-Сервис"	6829005315	17-0104-12	4,00	Асфальт	открытая	Без ограждения	4	0,75	Металл	-	-	-	0	-	-	существующая	Нет
15093	Тербунский муниципальный район	с. Тербуны	Печерского	25	-	52.147625	38.276098	ЮЛ	Администрация Тербунского муниципального района	4815000698	1094807000640	ООО "ТЭКО-Сервис"	6829005315	17-0105-12	4,00	Асфальт	открытая	Без ограждения	3	0,75	Металл	-	-	-	0	-	-	существующая	Нет
15094	Тербунский муниципальный район	с. Тербуны	Полевая	1	-	52.155107	38.270036	ЮЛ	Администрация Тербунского муниципального района	4815000698	1094807000640	ООО "ТЭКО-Сервис"	6829005315	17-0106-12	2,00	Отсутствует покрытие	открытая	металл	2	0,75	Металл	-	-	-	0	-	-	существующая	Нет

Приложение 1 к приказу управления экологии и природных ресурсов Липецкой области
«Приложение А6. Реестр контейнерных площадок (по данным ОМС)

№ п/п	Данные о нахождении мест (площадок) накопления твердых коммунальных отходов							Данные о собственниках мест (площадок) накопления твердых коммунальных отходов				Организация (ИП), оказывающая услуги по сбору и транспортированию ТКО		Данные о технических характеристиках мест (площадок) накопления твердых коммунальных отходов					Контейнеры для несортированных отходов			Контейнеры для утилизируемых отходов (раздельный сбор)			Контейнеры для сбора крупногабаритных отходов			Статус (существующая/планируемая)	Совместное использование с другими МКД
	Муниципальное образование	Населенный пункт	Улица	Дом	Корпус/Строение	Широта	Долгота	Организационно-правовая форма балансодержателя (юридическое лицо - ЮЛ; индивидуальный предприниматель - ИП; физическое лицо - ФЛ)	для ЮЛ - Полное наименование организации для ИП - Фамилия, Имя, Отчество для ФЛ - Фамилия, Имя, Отчество	ИНН	ОГРН	Наименование	ИНН	Номер контейнерной площадки	Площадь, кв.м.	Тип подстилающей поверхности	Вид площадки	Материал ограждения	Кол-во	Емкость (отдельного контейнера)	Материал контейнера	Кол-во	Емкость (отдельного контейнера)	Материал контейнера	Кол-во	Емкость (отдельного контейнера) м3	Материал контейнера		
15095	Тербунский муниципальный район	с. Тербуны	Полевая	6	-	52.15786	38.269721	ЮЛ	Администрация Тербунского муниципального района	4815000698	1094807000640	ООО "ТЭКО-Сервис"	6829005315	17-0107-12	2,00	бетон	открытая	Без ограждения	3	0,75	Металл	-	-	-	0	-	-	существующая	Нет
15096	Тербунский муниципальный район	с. Тербуны	Полевая	39	-	52.160188	38.269633	ЮЛ	Администрация Тербунского муниципального района	4815000698	1094807000640	ООО "ТЭКО-Сервис"	6829005315	17-0108-12	3,00	бетон	открытая	Без ограждения	3	0,75	Металл	-	-	-	0	-	-	существующая	Нет
15097	Тербунский муниципальный район	с. Тербуны	Полевая	42	-	52.162652	38.269486	ЮЛ	Администрация Тербунского муниципального района	4815000698	1094807000640	ООО "ТЭКО-Сервис"	6829005315	17-0109-12	4,00	Отсутствует покрытие	открытая	Без ограждения	3	0,75	Металл	-	-	-	0	-	-	существующая	Нет
15098	Тербунский муниципальный район	с. Тербуны	Полевая	66	-	52.165615	38.269509	ЮЛ	Администрация Тербунского муниципального района	4815000698	1094807000640	ООО "ТЭКО-Сервис"	6829005315	17-0110-12	2,00	Отсутствует покрытие	открытая	Без ограждения	2	0,75	Металл	-	-	-	0	-	-	существующая	Нет
15099	Тербунский муниципальный район	с. Тербуны	Почтовая	2	-	52.145491	38.279065	ЮЛ	Администрация Тербунского муниципального района	4815000698	1094807000640	ООО "ТЭКО-Сервис"	6829005315	17-0111-12	3,00	бетон	открытая	Без ограждения	3	0,75	Металл	-	-	-	0	-	-	существующая	Нет
15100	Тербунский муниципальный район	с. Тербуны	Промышленная	1	-	52.13652	38.283544	ЮЛ	Администрация Тербунского муниципального района	4815000698	1094807000640	ООО "ТЭКО-Сервис"	6829005315	17-0112-12	2,00	бетон	открытая	Без ограждения	2	0,75	Металл	-	-	-	0	-	-	существующая	Нет
15101	Тербунский муниципальный район	с. Тербуны	Пушкина	22	-	52.14113	38.275768	ЮЛ	Администрация Тербунского муниципального района	4815000698	1094807000640	ООО "ТЭКО-Сервис"	6829005315	17-0113-12	5,00	бетон	открытая	металл	5	0,75	Металл	-	-	-	0	-	-	существующая	Нет
15102	Тербунский муниципальный район	с. Тербуны	Разинкова	29	-	52.140292	38.280245	ЮЛ	Администрация Тербунского муниципального района	4815000698	1094807000640	ООО "ТЭКО-Сервис"	6829005315	17-0114-12	3,00	бетон	открытая	Без ограждения	3	0,75	Металл	-	-	-	0	-	-	существующая	Нет
15103	Тербунский муниципальный район	с. Тербуны	Разинкова	4	-	52.137079	38.279334	ЮЛ	Администрация Тербунского муниципального района	4815000698	1094807000640	ООО "ТЭКО-Сервис"	6829005315	17-0115-12	3,00	бетон	открытая	Без ограждения	3	0,75	Металл	-	-	-	0	-	-	существующая	Нет
15104	Тербунский муниципальный район	с. Тербуны	Рабочая	19	-	52.15597	38.284793	ЮЛ	Администрация Тербунского муниципального района	4815000698	1094807000640	ООО "ТЭКО-Сервис"	6829005315	17-0116-12	3,00	бетон	открытая	Без ограждения	3	0,75	Металл	-	-	-	0	-	-	существующая	Нет
15105	Тербунский муниципальный район	с. Тербуны	Репина	17	а	52.139658	38.266371	ЮЛ	Администрация Тербунского муниципального района	4815000698	1094807000640	ООО "ТЭКО-Сервис"	6829005315	17-0117-12	2,00	Отсутствует покрытие	открытая	Без ограждения	3	0,75	Металл	-	-	-	0	-	-	существующая	Нет
15106	Тербунский муниципальный район	с. Тербуны	Репина	21	-	52.139778	38.264835	ЮЛ	Администрация Тербунского муниципального района	4815000698	1094807000640	ООО "ТЭКО-Сервис"	6829005315	17-0118-12	2,00	Отсутствует покрытие	открытая	Без ограждения	4	0,75	Металл	-	-	-	0	-	-	существующая	Нет
15107	Тербунский муниципальный район	с. Тербуны	Родина	2	а	52.150907	38.274852	ЮЛ	Администрация Тербунского муниципального района	4815000698	1094807000640	ООО "ТЭКО-Сервис"	6829005315	17-0119-12	2,00	Отсутствует покрытие	открытая	металл	3	0,75	Металл	-	-	-	0	-	-	существующая	Нет
15108	Тербунский муниципальный район	с. Тербуны	Родина	25	-	52.154534	38.275909	ЮЛ	Администрация Тербунского муниципального района	4815000698	1094807000640	ООО "ТЭКО-Сервис"	6829005315	17-0120-12	2,00	Отсутствует покрытие	открытая	Без ограждения	2	0,75	Металл	-	-	-	0	-	-	существующая	Нет
15109	Тербунский муниципальный район	с. Тербуны	переулок Садовый	3	-	52.142168	38.292516	ЮЛ	Администрация Тербунского муниципального района	4815000698	1094807000640	ООО "ТЭКО-Сервис"	6829005315	17-0121-12	1,00	бетон	открытая	Без ограждения	1	0,75	Металл	-	-	-	0	-	-	существующая	Нет
15110	Тербунский муниципальный район	с. Тербуны	Садовая	5	-	52.137243	38.287999	ЮЛ	Администрация Тербунского муниципального района	4815000698	1094807000640	ООО "ТЭКО-Сервис"	6829005315	17-0122-12	1,00	Отсутствует покрытие	открытая	Без ограждения	1	0,75	Металл	-	-	-	0	-	-	существующая	Нет
15111	Тербунский муниципальный район	с. Тербуны	Садовая	2	-	52.139754	38.290158	ЮЛ	Администрация Тербунского муниципального района	4815000698	1094807000640	ООО "ТЭКО-Сервис"	6829005315	17-0123-12	2,00	Отсутствует покрытие	открытая	Без ограждения	2	0,75	Металл	-	-	-	0	-	-	существующая	Нет
15112	Тербунский муниципальный район	с. Тербуны	Садовая	22	-	52.143166	38.290213	ЮЛ	Администрация Тербунского муниципального района	4815000698	1094807000640	ООО "ТЭКО-Сервис"	6829005315	17-0124-12	3,00	бетон	открытая	Без ограждения	3	0,75	Металл	-	-	-	0	-	-	существующая	Нет
15113	Тербунский муниципальный район	с. Тербуны	Садовая	57	-	52.145146	38.289671	ЮЛ	Администрация Тербунского муниципального района	4815000698	1094807000640	ООО "ТЭКО-Сервис"	6829005315	17-0125-12	2,00	Отсутствует покрытие	открытая	Без ограждения	2	0,75	Металл	-	-	-	0	-	-	существующая	Нет
15114	Тербунский муниципальный район	с. Тербуны	Садовая	69	-	52.146834	38.290314	ЮЛ	Администрация Тербунского муниципального района	4815000698	1094807000640	ООО "ТЭКО-Сервис"	6829005315	17-0126-12	2,00	бетон	открытая	Без ограждения	1	0,75	Металл	-	-	-	0	-	-	существующая	Нет
15115	Тербунский муниципальный район	с. Тербуны	Северная	42	-	52.157748	38.272129	ЮЛ	Администрация Тербунского муниципального района	4815000698	1094807000640	ООО "ТЭКО-Сервис"	6829005315	17-0127-12	9,00	бетон	открытая	Без ограждения	4	0,75	Металл	-	-	-	0	-	-	существующая	Нет
15116	Тербунский муниципальный район	с. Тербуны	Северная	35	-	52.16003	38.272651	ЮЛ	Администрация Тербунского муниципального района	4815000698	1094807000640	ООО "ТЭКО-Сервис"	6829005315	17-0128-12	3,00	бетон	открытая	Без ограждения	2	0,75	Металл	-	-	-	0	-	-	существующая	Нет
15117	Тербунский муниципальный район	с. Тербуны	Северная	78	-	52.162837	38.272836	ЮЛ	Администрация Тербунского муниципального района	4815000698	1094807000640	ООО "ТЭКО-Сервис"	6829005315	17-0129-12	2,00	бетон	открытая	Без ограждения	2	0,75	Металл	-	-	-	0	-	-	существующая	Нет
15118	Тербунский муниципальный район	с. Тербуны	Северная	102	-	52.165797	38.272602	ЮЛ	Администрация Тербунского муниципального района	4815000698	1094807000640	ООО "ТЭКО-Сервис"	6829005315	17-0130-12	2,00	бетон	открытая	Без ограждения	2	0,75	Металл	-	-	-	0	-	-	существующая	Нет
15119	Тербунский муниципальный район	с. Тербуны	переулок Советский	11	-	52.152852	38.292574	ЮЛ	Администрация Тербунского муниципального района	4815000698	1094807000640	ООО "ТЭКО-Сервис"	6829005315	17-0131-12	2,00	Отсутствует покрытие	открытая	Без ограждения	3	0,75	Металл	-	-	-	0	-	-	существующая	Нет
15120	Тербунский муниципальный район	с. Тербуны	Советская	1	-	52.14622	38.294166	ЮЛ	Администрация Тербунского муниципального района	4815000698	1094807000640	ООО "ТЭКО-Сервис"	6829005315	17-0132-12	4,00	бетон	открытая	Без ограждения	4	0,75	Металл	-	-	-	0	-	-	существующая	Нет
15121	Тербунский муниципальный район	с. Тербуны	Советская	19	-	52.148453	38.2943	ЮЛ	Администрация Тербунского муниципального района	4815000698	1094807000640	ООО "ТЭКО-Сервис"	6829005315	17-0133-12	1,00	бетон	открытая	Без ограждения	1	0,75	Металл	-	-	-	0	-	-	существующая	Нет
15122	Тербунский муниципальный район	с. Тербуны	Советская	25	-	52.150862	38.294254	ЮЛ	Администрация Тербунского муниципального района	4815000698	1094807000640	ООО "ТЭКО-Сервис"	6829005315	17-0134-12	2,00	Отсутствует покрытие	открытая	Без ограждения	2	0,75	Металл	-	-	-	0	-	-	существующая	Нет
15123	Тербунский муниципальный район	с. Тербуны	Советская	29	-	52.152079	38.294307	ЮЛ	Администрация Тербунского муниципального района	4815000698	1094807000640	ООО "ТЭКО-Сервис"	6829005315	17-0135-12	3,00	бетон	открытая	Без ограждения	2	0,75	Металл	-	-	-	0	-	-	существующая	Нет
15124	Тербунский муниципальный район	с. Тербуны	Советская	43	-	52.153706	38.294636	ЮЛ	Администрация Тербунского муниципального района	4815000698	1094807000640	ООО "ТЭКО-Сервис"	6829005315	17-0136-12	2,00	Отсутствует покрытие	открытая	Без ограждения	2	0,75	Металл	-	-	-	0	-	-	существующая	Нет
15125	Тербунский муниципальный район	с. Тербуны	Солнечная	46	-	52.153706	38.274578	ЮЛ	Администрация Тербунского муниципального района	4815000698	1094807000640	ООО "ТЭКО-Сервис"	6829005315	17-0137-12	5,00	Отсутствует покрытие	открытая	Без ограждения	5	0,75	Металл	-	-	-	0	-	-	существующая	Нет

Приложение 1 к приказу управления экологии и природных ресурсов Липецкой области
«Приложение А6. Реестр контейнерных площадок (по данным ОМС)

№ п/п	Данные о нахождении мест (площадок) накопления твердых коммунальных отходов							Данные о собственниках мест (площадок) накопления твердых коммунальных отходов				Организация (ИП), оказывающая услуги по сбору и транспортированию ТКО		Данные о технических характеристиках мест (площадок) накопления твердых коммунальных отходов					Контейнеры для несортированных отходов			Контейнеры для утилизируемых отходов (раздельный сбор)			Контейнеры для сбора крупногабаритных отходов			Статус (существующая/планируемая)	Совместное использование с другими МКД
	Муниципальное образование	Населенный пункт	Улица	Дом	Корпус/Строение	Широта	Долгота	Организационно-правовая форма балансодержателя (юридическое лицо - ЮЛ; индивидуальный предприниматель - ИП; физическое лицо - ФЛ)	для ЮЛ - Полное наименование организации для ИП - Фамилия, Имя, Отчество для ФЛ - Фамилия, Имя, Отчество	ИНН	ОГРН	Наименование	ИНН	Номер контейнерной площадки	Площадь, кв.м.	Тип подстилающей поверхности	Вид площадки	Материал ограждения	Кол-во	Емкость (отдельного контейнера)	Материал контейнера	Кол-во	Емкость (отдельного контейнера)	Материал контейнера	Кол-во	Емкость (отдельного контейнера) м3	Материал контейнера		
15126	Тербунский муниципальный район	с. Тербуны	Строителей	3	-	52.145203	38.270028	ЮЛ	Администрация Тербунского муниципального района	4815000698	1094807000640	ООО "ТЭКО-Сервис"	6829005315	17-0138-12	1,00	Отсутствует покрытие	открытая	Без ограждения	1	0,75	Металл	-	-	-	0	-	-	существующая	Нет
15127	Тербунский муниципальный район	с. Тербуны	Строителей	4	-	52.147341	38.271683	ЮЛ	Администрация Тербунского муниципального района	4815000698	1094807000640	ООО "ТЭКО-Сервис"	6829005315	17-0139-12	1,00	Отсутствует покрытие	открытая	металл	1	0,75	Металл	-	-	-	0	-	-	существующая	Нет
15128	Тербунский муниципальный район	с. Тербуны	Строителей	8	-	52.148044	38.272073	ЮЛ	Администрация Тербунского муниципального района	4815000698	1094807000640	ООО "ТЭКО-Сервис"	6829005315	17-0140-12	2,00	Отсутствует покрытие	открытая	Без ограждения	3	0,75	Металл	-	-	-	0	-	-	существующая	Нет
15129	Тербунский муниципальный район	с. Тербуны	Строителей	1	а	52.143831	38.2686	ЮЛ	Администрация Тербунского муниципального района	4815000698	1094807000640	ООО "ТЭКО-Сервис"	6829005315	17-0141-12	2,00	Отсутствует покрытие	открытая	Без ограждения	1	0,75	Металл	-	-	-	0	-	-	существующая	Нет
15130	Тербунский муниципальный район	с. Тербуны	Строителей	24	-	52.150591	38.273729	ЮЛ	Администрация Тербунского муниципального района	4815000698	1094807000640	ООО "ТЭКО-Сервис"	6829005315	17-0142-12	2,00	бетон	открытая	Без ограждения	2	0,75	Металл	-	-	-	0	-	-	существующая	Нет
15131	Тербунский муниципальный район	с. Тербуны	Транспортная	2	-	52.154432	38.288542	ЮЛ	Администрация Тербунского муниципального района	4815000698	1094807000640	ООО "ТЭКО-Сервис"	6829005315	17-0143-12	2,00	Отсутствует покрытие	открытая	Без ограждения	2	0,75	Металл	-	-	-	0	-	-	существующая	Нет
15132	Тербунский муниципальный район	с. Тербуны	Тургенева	2	-	52.13601	38.268463	ЮЛ	Администрация Тербунского муниципального района	4815000698	1094807000640	ООО "ТЭКО-Сервис"	6829005315	17-0144-12	2,00	бетон	открытая	Без ограждения	3	0,75	Металл	-	-	-	0	-	-	существующая	Нет
15133	Тербунский муниципальный район	с. Тербуны	Тургенева	27	-	52.140997	38.268869	ЮЛ	Администрация Тербунского муниципального района	4815000698	1094807000640	ООО "ТЭКО-Сервис"	6829005315	17-0145-12	5,00	бетон	открытая	металл	5	0,75	Металл	-	-	-	0	-	-	существующая	Нет
15134	Тербунский муниципальный район	с. Тербуны	Чехова	1	-	52.136635	38.270866	ЮЛ	Администрация Тербунского муниципального района	4815000698	1094807000640	ООО "ТЭКО-Сервис"	6829005315	17-0146-12	2,00	бетон	открытая	Без ограждения	2	0,75	Металл	-	-	-	0	-	-	существующая	Нет
15135	Тербунский муниципальный район	с. Тербуны	Чехова	8	-	52.137718	38.271191	ЮЛ	Администрация Тербунского муниципального района	4815000698	1094807000640	ООО "ТЭКО-Сервис"	6829005315	17-0147-12	2,00	бетон	открытая	Без ограждения	2	0,75	Металл	-	-	-	0	-	-	существующая	Нет
15136	Тербунский муниципальный район	с. Тербуны	Чкалова	19	-	52.156103	38.283427	ЮЛ	Администрация Тербунского муниципального района	4815000698	1094807000640	ООО "ТЭКО-Сервис"	6829005315	17-0148-12	3,00	бетон	открытая	металл	3	0,75	Металл	-	-	-	0	-	-	существующая	Нет
15137	Тербунский муниципальный район	с. Тербуны	Школьная	24	-	52.142223	38.276548	ЮЛ	Администрация Тербунского муниципального района	4815000698	1094807000640	ООО "ТЭКО-Сервис"	6829005315	17-0149-12	9,00	бетон	открытая	металл	5	0,75	Металл	-	-	-	0	-	-	существующая	Нет
15138	Тербунский муниципальный район	с. Тербуны	Шолохова	1	-	52.136339	38.26973	ЮЛ	Администрация Тербунского муниципального района	4815000698	1094807000640	ООО "ТЭКО-Сервис"	6829005315	17-0150-12	2,00	бетон	открытая	Без ограждения	3	0,75	Металл	-	-	-	0	-	-	существующая	Нет
15139	Тербунский муниципальный район	с. Тербуны	Шолохова	18	-	52.139313	38.270054	ЮЛ	Администрация Тербунского муниципального района	4815000698	1094807000640	ООО "ТЭКО-Сервис"	6829005315	17-0151-12	3,00	бетон	открытая	Без ограждения	3	0,75	Металл	-	-	-	0	-	-	существующая	Нет
15140	Тербунский муниципальный район	с. Тербуны	Энергетиков	3	-	52.156528	38.297955	ЮЛ	Администрация Тербунского муниципального района	4815000698	1094807000640	ООО "ТЭКО-Сервис"	6829005315	17-0152-12	2,00	бетон	открытая	Без ограждения	2	0,75	Металл	-	-	-	0	-	-	существующая	Нет
15141	Тербунский муниципальный район	с. Тербуны	Энергетиков	10	-	52.15555	38.298132	ЮЛ	Администрация Тербунского муниципального района	4815000698	1094807000640	ООО "ТЭКО-Сервис"	6829005315	17-0153-12	2,00	бетон	открытая	Без ограждения	2	0,75	Металл	-	-	-	0	-	-	существующая	Нет
15142	Тербунский муниципальный район	с. Тербуны	Юбилейная	42	-	52.140951	38.276948	ЮЛ	Администрация Тербунского муниципального района	4815000698	1094807000640	ООО "ТЭКО-Сервис"	6829005315	17-0154-12	4,00	бетон	открытая	металл	4	0,75	Металл	-	-	-	0	-	-	существующая	Нет
15143	Тербунский муниципальный район	с. Тербуны	Южная	2	2	52.136133	38.263894	ЮЛ	Администрация Тербунского муниципального района	4815000698	1094807000640	ООО "ТЭКО-Сервис"	6829005315	17-0155-12	4,00	бетон	открытая	Без ограждения	2	0,75	Металл	-	-	-	0	-	-	существующая	Нет
15144	Тербунский муниципальный район	с. Тербуны	Осенний проезд	6	-	52.147044	38.262203	ЮЛ	Администрация Тербунского муниципального района	4815000698	1094807000640	ООО "ТЭКО-Сервис"	6829005315	17-0156-12	2,00	бетон	открытая	Без ограждения	2	0,75	Металл	-	-	-	0	-	-	существующая	Нет
15145	Тербунский муниципальный район	д. Плехановка	Солнечная	12	-	52.135374	38.24479	ЮЛ	Администрация Тербунского муниципального района	4815000698	1094807000640	ООО "ТЭКО-Сервис"	6829005315	17-0157-12	2,00	Отсутствует покрытие	открытая	Без ограждения	2	0,75	Металл	-	-	-	0	-	-	существующая	Нет
15146	Тербунский муниципальный район	д. Плехановка	Солнечная	24	-	52.137274	38.249921	ЮЛ	Администрация Тербунского муниципального района	4815000698	1094807000640	ООО "ТЭКО-Сервис"	6829005315	17-0158-12	2,00	Отсутствует покрытие	открытая	Без ограждения	2	0,75	Металл	-	-	-	0	-	-	существующая	Нет
15147	Тербунский муниципальный район	д. Плехановка	Дубовая	3	-	52.136756	38.251452	ЮЛ	Администрация Тербунского муниципального района	4815000698	1094807000640	ООО "ТЭКО-Сервис"	6829005315	17-0159-12	2,00	Отсутствует покрытие	открытая	Без ограждения	2	0,75	Металл	-	-	-	0	-	-	существующая	Нет
15148	Тербунский муниципальный район	д. Плехановка	Дубовая	8	-	52.13509	38.247236	ЮЛ	Администрация Тербунского муниципального района	4815000698	1094807000640	ООО "ТЭКО-Сервис"	6829005315	17-0160-12	2,00	Отсутствует покрытие	открытая	Без ограждения	2	0,75	Металл	-	-	-	0	-	-	существующая	Нет
15149	Тербунский муниципальный район	д. Плехановка	Богдановская	5	а	52.137649	38.261144	ЮЛ	Администрация Тербунского муниципального района	4815000698	1094807000640	ООО "ТЭКО-Сервис"	6829005315	17-0161-12	2,00	бетон	открытая	Без ограждения	2	0,75	Металл	-	-	-	0	-	-	существующая	Нет
15150	Тербунский муниципальный район	д. Плехановка	Богдановская	5	а	52.137826	38.262033	ЮЛ	Администрация Тербунского муниципального района	4815000698	1094807000640	ООО "ТЭКО-Сервис"	6829005315	17-0162-12	2,00	Отсутствует покрытие	открытая	Без ограждения	2	0,75	Металл	-	-	-	0	-	-	существующая	Нет
15151	Тербунский муниципальный район	д. Васильевка	Красный Луч	63	-	52.112269	38.226837	ЮЛ	Администрация Тербунского муниципального района	4815000698	1094807000640	ООО "ТЭКО-Сервис"	6829005315	17-0163-12	2,00	Отсутствует покрытие	открытая	Без ограждения	2	0,75	Металл	-	-	-	0	-	-	существующая	Нет
15152	Тербунский муниципальный район	д. Васильевка	Красный Луч	2	-	52.121151	38.237835	ЮЛ	Администрация Тербунского муниципального района	4815000698	1094807000640	ООО "ТЭКО-Сервис"	6829005315	17-0164-12	2,00	Отсутствует покрытие	открытая	Без ограждения	2	0,75	Металл	-	-	-	0	-	-	существующая	Нет
15153	Тербунский муниципальный район	д. Васильевка	Красный Луч	10	-	52.120012	38.236569	ЮЛ	Администрация Тербунского муниципального района	4815000698	1094807000640	ООО "ТЭКО-Сервис"	6829005315	17-0165-12	2,00	Отсутствует покрытие	открытая	Без ограждения	2	0,75	Металл	-	-	-	0	-	-	существующая	Нет
15154	Тербунский муниципальный район	д. Васильевка	Красный Луч	49	-	52.11379	38.230430	ЮЛ	Администрация Тербунского муниципального района	4815000698	1094807000640	ООО "ТЭКО-Сервис"	6829005315	17-0166-12	2,00	Отсутствует покрытие	открытая	Без ограждения	2	0,75	Металл	-	-	-	0	-	-	существующая	Нет
15155	Тербунский муниципальный район	д. Васильевка	Красный Луч	38	-	52.115427	38.227430	ЮЛ	Администрация Тербунского муниципального района	4815000698	1094807000640	ООО "ТЭКО-Сервис"	6829005315	17-0167-12	2,00	Отсутствует покрытие	открытая	Без ограждения	2	0,75	Металл	-	-	-	0	-	-	существующая	Нет
15156	Тербунский муниципальный район	д. Васильевка	Красный Луч	71	-	52.114166	38.234715	ЮЛ	Администрация Тербунского муниципального района	4815000698	1094807000640	ООО "ТЭКО-Сервис"	6829005315	17-0168-12	2,00	Отсутствует покрытие	открытая	Без ограждения	2	0,75	Металл	-	-	-	0	-	-	существующая	Нет

Приложение 1 к приказу управления экологии и природных ресурсов Липецкой области
«Приложение А6. Реестр контейнерных площадок (по данным ОМС)

№ п/п	Данные о нахождении мест (площадок) накопления твердых коммунальных отходов							Данные о собственниках мест (площадок) накопления твердых коммунальных отходов				Организация (ИП), оказывающая услуги по сбору и транспортированию ТКО		Данные о технических характеристиках мест (площадок) накопления твердых коммунальных отходов					Контейнеры для несортированных отходов			Контейнеры для утилизируемых отходов (раздельный сбор)			Контейнеры для сбора крупногабаритных отходов			Статус (существующая/планируемая)	Совместное использование с другими МКД
	Муниципальное образование	Населенный пункт	Улица	Дом	Корпус/Строение	Широта	Долгота	Организационно-правовая форма балансодержателя (юридическое лицо - ЮЛ; индивидуальный предприниматель - ИП; физическое лицо - ФЛ)	для ЮЛ - Полное наименование организации для ИП - Фамилия, Имя, Отчество для ФЛ - Фамилия, Имя, Отчество	ИНН	ОГРН	Наименование	ИНН	Номер контейнерной площадки	Площадь, кв.м.	Тип подстилающей поверхности	Вид площадки	Материал ограждения	Кол-во	Емкость (отдельного контейнера)	Материал контейнера	Кол-во	Емкость (отдельного контейнера)	Материал контейнера	Кол-во	Емкость (отдельного контейнера) м3	Материал контейнера		
15157	Тербунский муниципальный район	д. Васильевка	8 Марта	8	-	52.119455	38.230553	ЮЛ	Администрация Тербунского муниципального района	4815000698	1094807000640	ООО "ТЭКО-Сервис"	6829005315	17-0169-12	2,00	Отсутствует покрытие	открытая	Без ограждения	2	0,75	Металл	-	-	-	0	-	-	существующая	Нет
15158	Тербунский муниципальный район	д. Васильевка	8 Марта	15	-	52.120346	38.233225	ЮЛ	Администрация Тербунского муниципального района	4815000698	1094807000640	ООО "ТЭКО-Сервис"	6829005315	17-0170-12	2,00	Отсутствует покрытие	открытая	Без ограждения	2	0,75	Металл	-	-	-	0	-	-	существующая	Нет
15159	Тербунский муниципальный район	д. Васильевка	8 Марта	24	-	52.121632	38.23512	ЮЛ	Администрация Тербунского муниципального района	4815000698	1094807000640	ООО "ТЭКО-Сервис"	6829005315	17-0171-12	2,00	Отсутствует покрытие	открытая	Без ограждения	2	0,75	Металл	-	-	-	0	-	-	существующая	Нет
15160	Тербунский муниципальный район	с. Тербуны	Октябрьская	70	а	52.153188	38.288533	ИП	ИП Болгова Л.В.	481501701145	322482700011649	ООО "ТЭКО-Сервис"	6829005315	17-0203-12	1,00	бетон	открытая	Без ограждения	1	0,75	Металл	-	-	-	0	-	-	существующая	Нет
15161	Тербунский муниципальный район	д. Васильевка	8 Марта	35	-	52.124744	38.23772	ЮЛ	Администрация Тербунского муниципального района	4815000698	1094807000640	ООО "ТЭКО-Сервис"	6829005315	17-0172-12	2,00	Отсутствует покрытие	открытая	Без ограждения	2	0,75	Металл	-	-	-	0	-	-	существующая	Нет
15162	Тербунский муниципальный район	д. Набоково	д Набоково	8	-	52.108204	38.221407	ЮЛ	Администрация Тербунского муниципального района	4815000698	1094807000640	ООО "ТЭКО-Сервис"	6829005315	17-0173-12	2,00	Отсутствует покрытие	открытая	Без ограждения	2	0,75	Металл	-	-	-	0	-	-	существующая	Нет
15163	Тербунский муниципальный район	д. Набоково	д Набоково	16	-	52.106534	38.218768	ЮЛ	Администрация Тербунского муниципального района	4815000698	1094807000640	ООО "ТЭКО-Сервис"	6829005315	17-0174-12	2,00	Отсутствует покрытие	открытая	Без ограждения	2	0,75	Металл	-	-	-	0	-	-	существующая	Нет
15164	Тербунский муниципальный район	д. Набоково	Садовая	13	-	52.10913	38.229974	ЮЛ	Администрация Тербунского муниципального района	4815000698	1094807000640	ООО "ТЭКО-Сервис"	6829005315	17-0175-12	1,00	Отсутствует покрытие	открытая	Без ограждения	1	0,75	Металл	-	-	-	0	-	-	существующая	Нет
15165	Тербунский муниципальный район	с. Нагорное	Святошинская	23	-	52.095844	38.151115	ЮЛ	Администрация Тербунского муниципального района	4815000698	1094807000640	ООО "ТЭКО-Сервис"	6829005315	17-0176-12	1,00	Отсутствует покрытие	открытая	Без ограждения	1	0,75	Металл	-	-	-	0	-	-	существующая	Нет
15166	Тербунский муниципальный район	с. Нагорное	Святошинская	10	-	52.09635	38.153011	ЮЛ	Администрация Тербунского муниципального района	4815000698	1094807000640	ООО "ТЭКО-Сервис"	6829005315	17-0177-12	1,00	Отсутствует покрытие	открытая	Без ограждения	1	0,75	Металл	-	-	-	0	-	-	существующая	Нет
15167	Тербунский муниципальный район	с. Нагорное	Святошинская	26	-	52.095455	38.152869	ЮЛ	Администрация Тербунского муниципального района	4815000698	1094807000640	ООО "ТЭКО-Сервис"	6829005315	17-0178-12	1,00	Отсутствует покрытие	открытая	Без ограждения	1	0,75	Металл	-	-	-	0	-	-	существующая	Нет
15168	Тербунский муниципальный район	д. Малые Борки	Совхозная	12	-	52.105929	38.099952	ЮЛ	Администрация Тербунского муниципального района	4815000698	1094807000640	ООО "ТЭКО-Сервис"	6829005315	17-0179-12	2,00	Отсутствует покрытие	открытая	Без ограждения	2	0,75	Металл	-	-	-	0	-	-	существующая	Нет
15169	Тербунский муниципальный район	д. Малые Борки	Школьная	11	-	52.103266	38.098447	ЮЛ	Администрация Тербунского муниципального района	4815000698	1094807000640	ООО "ТЭКО-Сервис"	6829005315	17-0180-12	2,00	Отсутствует покрытие	открытая	Без ограждения	2	0,75	Металл	-	-	-	0	-	-	существующая	Нет
15170	Тербунский муниципальный район	д. Малые Борки	Школьная	38	-	52.09945	38.090588	ЮЛ	Администрация Тербунского муниципального района	4815000698	1094807000640	ООО "ТЭКО-Сервис"	6829005315	17-0181-12	2,00	Отсутствует покрытие	открытая	Без ограждения	2	0,75	Металл	-	-	-	0	-	-	существующая	Нет
15171	Тербунский муниципальный район	д. Малые Борки	Школьная	24	-	52.10089	38.094142	ЮЛ	Администрация Тербунского муниципального района	4815000698	1094807000640	ООО "ТЭКО-Сервис"	6829005315	17-0182-12	2,00	Отсутствует покрытие	открытая	Без ограждения	2	0,75	Металл	-	-	-	0	-	-	существующая	Нет
15172	Тербунский муниципальный район	д. Малые Борки	Молодежная	5	-	52.101212	38.101628	ЮЛ	Администрация Тербунского муниципального района	4815000698	1094807000640	ООО "ТЭКО-Сервис"	6829005315	17-0183-12	4,00	Отсутствует покрытие	открытая	Без ограждения	4	0,75	Металл	-	-	-	0	-	-	существующая	Нет
15173	Тербунский муниципальный район	с. Тербуны	Октябрьская	73	в	52.15375	38.289863	ИП	ИП Иванова Т.Е.	481500648788	317482700008176	ООО "ТЭКО-Сервис"	6829005315	17-0204-12	2,00	Асфальт	открытая	металл	2	0,75	Металл	-	-	-	0	-	-	существующая	Нет
15174	Тербунский муниципальный район	д. Малые Борки	Лесная	3	-	52.109182	38.117877	ЮЛ	Администрация Тербунского муниципального района	4815000698	1024800832550	ООО "ТЭКО-Сервис"	6829005315	17-0184-12	3,00	Отсутствует покрытие	открытая	Без ограждения	3	0,75	Металл	-	-	-	0	-	-	существующая	Нет
15175	Тербунский муниципальный район	с. Тербуны	Лесная АЗС	-	-	52.133591	38.291693	ЮЛ	АО "Липецкнефтепродукт"	4822000201	1024800832550	ООО "ТЭКО-Сервис"	6829005315	17-0185-12	2,00	бетон	открытая	Без ограждения	2	0,75	Металл	-	-	-	0	-	-	существующая	Нет
15176	Тербунский муниципальный район	с. Тербуны	Октябрьская	-	-	52.137384	38.284557	ЮЛ	АО "Липецкнефтепродукт"	4822000201	1027739613791	ООО "ТЭКО-Сервис"	6829005315	17-0186-12	2,00	бетон	открытая	Без ограждения	2	0,75	Металл	-	-	-	0	-	-	существующая	Нет
15177	Тербунский муниципальный район	с. Тербуны	Дорожная	1	-	52.11984	38.272660	ЮЛ	АО МПБК "Очаково"	7729101200	1094807000430	ООО "ТЭКО-Сервис"	6829005315	17-0187-12	1,00	бетон	открытая	Без ограждения	1	0,75	Металл	-	-	-	0	-	-	существующая	Нет
15178	Тербунский муниципальный район	с. Тербуны	Дорожная	6	а	52.122892	38.259715	ЮЛ	АО "Рафарма"	4807013380	1022301598549	ООО "ТЭКО-Сервис"	6829005315	17-0188-12	3,00	бетон	открытая	Без ограждения	3	0,75	Металл	-	-	-	0	-	-	существующая	Нет
15179	Тербунский муниципальный район	с. Тербуны	Октябрьская	38	а	52.145485	38.285218	ЮЛ	АО Торговый дом "Перекресток"(Пятерочка)"	7728029110	1024800717908	ООО "ТЭКО-Сервис"	6829005315	17-0193-12	1,00	бетон	открытая	Без ограждения	1	0,75	Металл	-	-	-	0	-	-	существующая	Нет
15180	Тербунский муниципальный район	с. Тербуны	Октябрьская	2	-	52.137874	38.283916	ЮЛ	Межрайонная больница "Тербунская ЦРБ"	4815001324	1024800717908	ООО "ТЭКО-Сервис"	6829005315	17-0194-12	2,00	бетон	открытая	Без ограждения	2	0,75	Металл	-	-	-	0	-	-	существующая	Нет
15181	Тербунский муниципальный район	с. Тербуны	Юбилейная	1	-	52.137034	38.274079	ЮЛ	Межрайонная больница "Тербунская ЦРБ"	4815001324	1114823012468	ООО "ТЭКО-Сервис"	6829005315	17-0195-12	3,00	бетон	открытая	Без ограждения	3	0,75	Металл	-	-	-	0	-	-	существующая	Нет
15182	Тербунский муниципальный район	с. Тербуны	Механизаторов	1	-	52.136868	38.277376	ЮЛ	МУП "Тербунский" водоканал	4815007492	1024800717864	ООО "ТЭКО-Сервис"	6829005315	17-0196-12	1,00	бетон	открытая	Без ограждения	1	0,75	Металл	-	-	-	0	-	-	существующая	Нет
15183	Тербунский муниципальный район	с. Тербуны	Коммунальная	15	-	52.14375	38.277412	ЮЛ	Муниципальное бюджетное дошкольное образовательное учреждение детский сад "Колокольчик"	4815002053	1024800717886	ООО "ТЭКО-Сервис"	6829005315	17-0197-12	2,00	бетон	открытая	Без ограждения	2	0,75	Металл	-	-	-	0	-	-	существующая	Нет
15184	Тербунский муниципальный район	с. Тербуны	Куйбышева	22	-	52.150531	38.276127	ЮЛ	Муниципальное бюджетное дошкольное образовательное учреждение детский сад "Ромашка"	4815002060	317482700019854	ООО "ТЭКО-Сервис"	6829005315	17-0198-12	2,00	бетон	открытая	металл	2	0,75	Металл	-	-	-	0	-	-	существующая	Нет
15185	Тербунский муниципальный район	с. Тербуны	Октябрьская	37	-	52.14522	38.285075	ИП	ИП Багдасарян А.В.	480602597770	304480732300118	ООО "ТЭКО-Сервис"	6829005315	17-0199-12	1,00	бетон	открытая	Без ограждения	1	0,75	Металл	-	-	-	0	-	-	существующая	Нет
15186	Тербунский муниципальный район	с. Тербуны	Октябрьская	40	Г	52.146999	38.285874	ИП	ИП Белоусова Н.Н.	481500033858	315482700009772	ООО "ТЭКО-Сервис"	6829005315	17-0200-12	1,00	бетон	открытая	Без ограждения	1	0,75	Металл	-	-	-	0	-	-	существующая	Нет

Приложение 1 к приказу управления экологии и природных ресурсов Липецкой области
«Приложение А6. Реестр контейнерных площадок (по данным ОМС)

№ п/п	Данные о нахождении мест (площадок) накопления твердых коммунальных отходов							Данные о собственниках мест (площадок) накопления твердых коммунальных отходов				Организация (ИП), оказывающая услуги по сбору и транспортированию ТКО		Данные о технических характеристиках мест (площадок) накопления твердых коммунальных отходов					Контейнеры для несортированных отходов			Контейнеры для утилизируемых отходов (раздельный сбор)			Контейнеры для сбора крупногабаритных отходов			Статус (существующая/планируемая)	Совместное использование с другими МКД
	Муниципальное образование	Населенный пункт	Улица	Дом	Корпус/Строение	Широта	Долгота	Организационно-правовая форма балансодержателя (юридическое лицо - ЮЛ; индивидуальный предприниматель - ИП; физическое лицо - ФЛ)	для ЮЛ - Полное наименование организации для ИП - Фамилия, Имя, Отчество для ФЛ - Фамилия, Имя, Отчество	ИНН	ОГРН	Наименование	ИНН	Номер контейнерной площадки	Площадь, кв.м.	Тип подстилающей поверхности	Вид площадки	Материал ограждения	Кол-во	Емкость (отдельного контейнера)	Материал контейнера	Кол-во	Емкость (отдельного контейнера)	Материал контейнера	Кол-во	Емкость (отдельного контейнера) м3	Материал контейнера		
15187	Тербунский муниципальный район	с. Тербуны	Октябрьская	49	-	52.14769	38.285057	ИП	ИП Богданова О.В.	481501458941	318482700001180	ООО "ТЭКО-Сервис"	6829005315	17-0201-12	1,00	бетон	открытая	Без ограждения	1	0,75	Металл	-	-	-	0	-	-	существующая	Нет
15188	Тербунский муниципальный район	с. Тербуны	Октябрьская (АЗС) ТрансНефтеГаз	-	-	52.161087	38.290563	ИП	ИП Морозов А.Г.	481302471112	304481511900012	ООО "ТЭКО-Сервис"	6829005315	17-0205-12	2,00	Асфальт	открытая	Без ограждения	2	0,75	Металл	-	-	-	0	-	-	существующая	Нет
15189	Тербунский муниципальный район	с. Тербуны	Октябрьская	40	Г	52.148746	38.286323	ИП	ИП Волкодав Ф.П.	481500324039	315482700037777	ООО "ТЭКО-Сервис"	6829005315	17-0206-12	1,00	бетон	открытая	Без ограждения	1	0,75	Металл	-	-	-	0	-	-	существующая	Нет
15190	Тербунский муниципальный район	с. Тербуны	Репина	1	-	52.138924	38.274007	ИП	ИП Володина Е.Н.	481500996231	314482719200022	ООО "ТЭКО-Сервис"	6829005315	17-0207-12	1,00	бетон	открытая	Без ограждения	1	0,75	Металл	-	-	-	0	-	-	существующая	Нет
15191	Тербунский муниципальный район	с. Тербуны	Октябрьская	50	-	52.149475	38.286314	ИП	ИП Милешко Е.В.	481501301362	308480709300021	ООО "ТЭКО-Сервис"	6829005315	17-0212-12	1,00	бетон	открытая	Без ограждения	1	0,75	Металл	-	-	-	0	-	-	существующая	Нет
15192	Тербунский муниципальный район	с. Тербуны	Октябрьская	49	-	52.149691	38.286090	ИП	ИП Никифоров В.Н.	481500062802	305480722400014	ООО "ТЭКО-Сервис"	6829005315	17-0213-12	1,00	бетон	открытая	Без ограждения	1	0,75	Металл	-	-	-	0	-	-	существующая	Нет
15193	Тербунский муниципальный район	с. Тербуны	Октябрьская	50	-	52.148143	38.285119	ИП	ИП Никифорова Е.В.	481500038750	304480729400089	ООО "ТЭКО-Сервис"	6829005315	17-0214-12	1,00	бетон	открытая	Без ограждения	1	0,75	Металл	-	-	-	0	-	-	существующая	Нет
15194	Тербунский муниципальный район	с. Тербуны	Октябрьская	28	а	52.143728	38.285110	ИП	ИП Панова Т.Н.	481500005530	304480732300096	ООО "ТЭКО-Сервис"	6829005315	17-0215-12	1,00	бетон	открытая	Без ограждения	1	0,75	Металл	-	-	-	0	-	-	существующая	Нет
15195	Тербунский муниципальный район	с. Тербуны	Октябрьская	38	а	52.145844	38.285200	ИП	ИП Тупикин А.Н.	481500015714	312480735300024	ООО "ТЭКО-Сервис"	6829005315	17-0216-12	2,00	бетон	открытая	Без ограждения	2	0,75	Металл	-	-	-	0	-	-	существующая	Нет
15196	Тербунский муниципальный район	с. Тербуны	Октябрьская	40	З	52.148746	38.286323	ИП	ИП Ушаков О.В.	482501494839	304480732100037	ООО "ТЭКО-Сервис"	6829005315	17-0217-12	1,00	бетон	открытая	Без ограждения	1	0,75	Металл	-	-	-	0	-	-	существующая	Нет
15197	Тербунский муниципальный район	с. Тербуны	Октябрьская	25	а	52.142992	38.284940	ИП	ИП Филипповских А.В.	481500011879	304480729400067	ООО "ТЭКО-Сервис"	6829005315	17-0218-12	1,00	бетон	открытая	Без ограждения	1	0,75	Металл	-	-	-	0	-	-	существующая	Нет
15198	Тербунский муниципальный район	с. Тербуны	Октябрьская	70	а	52.153188	38.288533	ИП	ИП Харитонов В.И.	481500018602	314482704900011	ООО "ТЭКО-Сервис"	6829005315	17-0219-12	1,00	бетон	открытая	Без ограждения	1	0,75	Металл	-	-	-	0	-	-	существующая	Нет
15199	Тербунский муниципальный район	с. Тербуны	Юбилейная	2	а	52.136653	38.276145	ИП	ИП Ченцов Ю.В.	481500295772	308480727400021	ООО "ТЭКО-Сервис"	6829005315	17-0220-12	1,00	бетон	открытая	Без ограждения	1	0,75	Металл	-	-	-	0	-	-	существующая	Нет
15200	Тербунский муниципальный район	с. Тербуны	Октябрьская	55	а	52.150315	38.286206	ИП	ИПЧерников Л.И.	482300877824	312480709500031	ООО "ТЭКО-Сервис"	6829005315	17-0221-12	1,00	бетон	открытая	Без ограждения	1	0,75	Металл	-	-	-	0	-	-	существующая	Нет
15201	Тербунский муниципальный район	с. Тербуны	Октябрьская	37	-	52.14522	38.285075	ИП	ИП Черняйский М.В.	480601380101	1024840836536	ООО "ТЭКО-Сервис"	6829005315	17-0222-12	1,00	бетон	открытая	Без ограждения	1	0,75	Металл	-	-	-	0	-	-	существующая	Нет
15202	Тербунский муниципальный район	с. Тербуны	Юбилейная	1	а	52.137935	38.275723	ЮЛ	Липецкое областное бюро судебно-медицинской экспертизы	4823007866	1074807001037	ООО "ТЭКО-Сервис"	6829005315	17-0223-12	1,00	бетон	открытая	Без ограждения	1	0,75	Металл	-	-	-	0	-	-	существующая	Нет
15203	Тербунский муниципальный район	с. Тербуны	Мичурина	26	Б	52.143733	38.272570	ЮЛ	Муниципальное автономное учреждение "Культурно-спортивный комплекс" с. Тербуны	4807011209	1024800720724	ООО "ТЭКО-Сервис"	6829005315	17-0224-12	4,00	бетон	открытая	Без ограждения	4	0,75	Металл	-	-	-	0	-	-	существующая	Нет
15204	Тербунский муниципальный район	с. Тербуны	Октябрьская	46	-	52.148143	38.285119	ЮЛ	МО МВД России "Тербунский"	4815001349	1024800720724	ООО "ТЭКО-Сервис"	6829005315	17-0225-12	2,00	бетон	открытая	Без ограждения	2	0,75	Металл	-	-	-	0	-	-	существующая	Нет
15205	Тербунский муниципальный район	с. Тербуны	Советская	1	-	52.147408	38.293995	ЮЛ	МО МВД России "Тербунский"	4815001349	1046900099498	ООО "ТЭКО-Сервис"	6829005315	17-0226-12	2,00	бетон	открытая	Без ограждения	2	0,75	Металл	-	-	-	0	-	-	существующая	Нет
15206	Тербунский муниципальный район	с. Тербуны	Энергетиков	4	-	52.155796	38.296968	ЮЛ	ПАО МРСК Центр филиал г. Липецк в с. Тербуны	6901067107	1124807000020	ООО "ТЭКО-Сервис"	6829005315	17-0227-12	3,00	бетон	открытая	Без ограждения	3	0,75	Металл	-	-	-	0	-	-	существующая	Нет
15207	Тербунский муниципальный район	с. Тербуны	Ленина	104	-	52.149873	38.284796	ЮЛ	Многофункциональный центр услуг в с.Тербуны	4826044672	1024840826450	ООО "ТЭКО-Сервис"	6829005315	17-0228-12	1,00	бетон	открытая	Без ограждения	1	0,75	Металл	-	-	-	0	-	-	существующая	Нет
15208	Тербунский муниципальный район	с. Тербуны	Дорожная	4	а	52.122892	38.259715	ЮЛ	ОАО Вторчермет в с.Тербуны	4826000428	1054800190037	ООО "ТЭКО-Сервис"	6829005315	17-0229-12	2,00	бетон	открытая	Без ограждения	2	0,75	Металл	-	-	-	0	-	-	существующая	Нет
15209	Тербунский муниципальный район	с. Тербуны	Октябрьская	51	-	52.149691	38.286090	ЮЛ	ОАО Липецкая энергосбытовая компания в с.Тербуны	4822001244	1174827008223	ООО "ТЭКО-Сервис"	6829005315	17-0230-12	1,00	бетон	открытая	Без ограждения	1	0,75	Металл	-	-	-	0	-	-	существующая	Нет
15210	Тербунский муниципальный район	с. Тербуны	Дорожная	21	-	52.135298	38.283565	ЮЛ	ООО"Агроторг" в с. Тербуны(пятерочка)	4825123924	1174827008223	ООО "ТЭКО-Сервис"	6829005315	17-0231-12	1,00	бетон	открытая	Без ограждения	1	0,75	Металл	-	-	-	0	-	-	существующая	Нет
15211	Тербунский муниципальный район	с. Тербуны	Октябрьская	39	а	52.14596	38.286072	ЮЛ	ООО"Агроторг" в с. Тербуны(пятерочка)	4825123924	1114807000274	ООО "ТЭКО-Сервис"	6829005315	17-0232-12	1,00	бетон	открытая	Без ограждения	1	0,75	Металл	-	-	-	0	-	-	существующая	Нет
15212	Тербунский муниципальный район	с. Тербуны	Октябрьская	37	-	52.14522	38.285075	ЮЛ	ООО"Вектор"	4815006160	1134828000856	ООО "ТЭКО-Сервис"	6829005315	17-0233-12	1,00	бетон	открытая	Без ограждения	1	0,75	Металл	-	-	-	0	-	-	существующая	Нет
15213	Тербунский муниципальный район	с. Тербуны	Октябрьская	54	-	52.149895	38.286081	ЮЛ	ООО "Корзина"	2310199076	1134828001164	ООО "ТЭКО-Сервис"	6829005315	17-0234-12	1,00	бетон	открытая	Без ограждения	1	0,75	Металл	-	-	-	0	-	-	существующая	Нет
15214	Тербунский муниципальный район	с. Тербуны	Дорожная	5	Г	52.123517	38.273675	ЮЛ	ООО МегаМикс Центр"	4815006717	1024800717017	ООО "ТЭКО-Сервис"	6829005315	17-0235-12	4,00	бетон	открытая	Без ограждения	4	0,75	Металл	-	-	-	0	-	-	существующая	Нет
15215	Тербунский муниципальный район	с. Тербуны	Октябрьская	50	а	52.14769	38.285057	ЮЛ	ООО "Ника"	4824062771	1055225017748	ООО "ТЭКО-Сервис"	6829005315	17-0236-12	1,00	бетон	открытая	Без ограждения	1	0,75	Металл	-	-	-	0	-	-	существующая	Нет
15216	Тербунский муниципальный район	с. Тербуны	Октябрьская (территория рынка)	-	-	52.148143	38.285119	ЮЛ	ООО "Универсал"	4815006690	1114807000923	ООО "ТЭКО-Сервис"	6829005315	17-0244-12	2,00	бетон	открытая	Без ограждения	2	0,75	Металл	-	-	-	0	-	-	существующая	Нет
15217	Тербунский муниципальный район	с. Тербуны	Юбилейная	2	А	52.136653	38.276145	ЮЛ	ООО "Фарм -Гарант"	4815006298	1114807000923	ООО "ТЭКО-Сервис"	6829005315	17-0245-12	1,00	бетон	открытая	Без ограждения	1	0,75	Металл	-	-	-	0	-	-	существующая	Нет

Приложение 1 к приказу управления экологии и природных ресурсов Липецкой области
«Приложение А6. Реестр контейнерных площадок (по данным ОМС)

№ п/п	Данные о нахождении мест (площадок) накопления твердых коммунальных отходов							Данные о собственниках мест (площадок) накопления твердых коммунальных отходов				Организация (ИП), оказывающая услуги по сбору и транспортированию ТКО		Данные о технических характеристиках мест (площадок) накопления твердых коммунальных отходов					Контейнеры для несортированных отходов			Контейнеры для утилизируемых отходов (раздельный сбор)			Контейнеры для сбора крупногабаритных отходов			Статус (существующая/планируемая)	Совместное использование с другими МКД
	Муниципальное образование	Населенный пункт	Улица	Дом	Корпус/Строение	Широта	Долгота	Организационно-правовая форма балансодержателя (юридическое лицо - ЮЛ; индивидуальный предприниматель - ИП; физическое лицо - ФЛ)	для ЮЛ - Полное наименование организации для ИП - Фамилия, Имя, Отчество для ФЛ - Фамилия, Имя, Отчество	ИНН	ОГРН	Наименование	ИНН	Номер контейнерной площадки	Площадь, кв.м.	Тип подстилающей поверхности	Вид площадки	Материал ограждения	Кол-во	Емкость (отдельного контейнера)	Материал контейнера	Кол-во	Емкость (отдельного контейнера)	Материал контейнера	Кол-во	Емкость (отдельного контейнера) м3	Материал контейнера		
15218	Тербунский муниципальный район	с. Тербуны	Октябрьская (аптека)	52	-	52.149691	38.286090	ЮЛ	ООО "Фарм-Гарант"	4815006298	1114807000923	ООО "ТЭКО-Сервис"	6829005315	17-0246-12	1,00	бетон	открытая	Без ограждения	1	0,75	Металл	-	-	-	0	-	-	существующая	Нет
15219	Тербунский муниципальный район	с. Тербуны	Ленина	74	-	52.144369	38.283979	ЮЛ	ООО "Фарм-Гарант"	4815006298	1024800823189	ООО "ТЭКО-Сервис"	6829005315	17-0247-12	1,00	бетон	открытая	Без ограждения	1	0,75	Металл	-	-	-	0	-	-	существующая	Нет
15220	Тербунский муниципальный район	с. Тербуны	Дорожная	6	-	52.122892	38.259715	ЮЛ	ООО "ФосАгро-Липецк"	4826035910	1124807000394	ООО "ТЭКО-Сервис"	6829005315	17-0248-12	1,00	бетон	открытая	Без ограждения	1	0,75	Металл	-	-	-	0	-	-	существующая	Нет
15221	Тербунский муниципальный район	с. Тербуны	Дорожная	1	Б	52.122892	38.259715	ЮЛ	ООО "Черноземье"	4815006410	1024800719570	ООО "ТЭКО-Сервис"	6829005315	17-0249-12	1,00	бетон	открытая	Без ограждения	1	0,75	Металл	-	-	-	0	-	-	существующая	Нет
15222	Тербунский муниципальный район	с. Тербуны	Ленина	104	А	52.149961	38.285290	ЮЛ	Отделение пенсионного фонда РФ по Тербунскому району	4815002818	1024800719745	ООО "ТЭКО-Сервис"	6829005315	17-0250-12	2,00	бетон	открытая	Без ограждения	2	0,75	Металл	-	-	-	0	-	-	существующая	Нет
15223	Тербунский муниципальный район	с. Тербуны	Ленина	92	-	52.148038	38.283538	ЮЛ	Прокуратура Тербунского района	4826012053	1037739877295	ООО "ТЭКО-Сервис"	6829005315	17-0251-12	1,00	бетон	открытая	Без ограждения	1	0,75	Металл	-	-	-	0	-	-	существующая	Нет
15224	Тербунский муниципальный район	с. Тербуны	Первомайская	39	-	52.145109	38.287509	ЮЛ	РЖД дистанция гражданских сооружений	7708503727	1024840861550	ООО "ТЭКО-Сервис"	6829005315	17-0252-12	2,00	бетон	открытая	Без ограждения	2	0,75	Металл	-	-	-	0	-	-	существующая	Нет
15225	Тербунский муниципальный район	с. Тербуны	Ленина	9	-	52.138151	38.281445	ЮЛ	Росреестр Тербунского района	4826044672	1024840834171	ООО "ТЭКО-Сервис"	6829005315	17-0253-12	1,00	бетон	открытая	Без ограждения	1	0,75	Металл	-	-	-	0	-	-	существующая	Нет
15226	Тербунский муниципальный район	с. Тербуны	Советская	1	-	52.147408	38.293995	ЮЛ	Следственный комитет по Тербунскому району	4815006851	318482700046779	ООО "ТЭКО-Сервис"	6829005315	17-0254-12	1,00	бетон	открытая	Без ограждения	1	0,75	Металл	-	-	-	0	-	-	существующая	Нет
15227	Тербунский муниципальный район	с. Тербуны	Советская	2	-	52.149066	38.293905	ИП	ИП Стрельников д. П.	4815002945	1024800717336	ООО "ТЭКО-Сервис"	6829005315	17-0255-12	1,00	бетон	открытая	Без ограждения	1	0,75	Металл	-	-	-	0	-	-	существующая	Нет
15228	Тербунский муниципальный район	с. Тербуны	Октябрьская	80	-	52.154763	38.288767	ЮЛ	Тербунская автошкола ДОСААФ России	4815000306	104480080104	ООО "ТЭКО-Сервис"	6829005315	17-0256-12	1,00	бетон	открытая	Без ограждения	1	0,75	Металл	-	-	-	0	-	-	существующая	Нет
15229	Тербунский муниципальный район	с. Тербуны	Маяковского	1	-	52.150553	38.279217	ЮЛ	Тербунская станция по борьбе с болезнями животных	4815003258	1024800718469	ООО "ТЭКО-Сервис"	6829005315	17-0257-12	1,00	бетон	открытая	Без ограждения	1	0,75	Металл	-	-	-	0	-	-	существующая	Нет
15230	Тербунский муниципальный район	с. Тербуны	Ленина	43	-	52.142047	38.282838	ЮЛ	Тербунский центр занятости населения	4815002695	1024800718535	ООО "ТЭКО-Сервис"	6829005315	17-0258-12	1,00	бетон	открытая	Без ограждения	1	0,75	Металл	-	-	-	0	-	-	существующая	Нет
15231	Тербунский муниципальный район	с. Тербуны	Ленина	45	-	52.142081	38.281742	ЮЛ	Тербунский аграрно-технологический колледж	4817000598	1024800718535	ООО "ТЭКО-Сервис"	6829005315	17-0259-12	3,00	бетон	открытая	Без ограждения	3	0,75	Металл	-	-	-	0	-	-	существующая	Нет
15232	Тербунский муниципальный район	с. Тербуны	Ленина	75	-	52.14601	38.282946	ЮЛ	Тербунский суд	7727406020	1044800226580	ООО "ТЭКО-Сервис"	6829005315	17-0260-12	1,00	бетон	открытая	Без ограждения	1	0,75	Металл	-	-	-	0	-	-	существующая	Нет
15233	Тербунский муниципальный район	с. Тербуны	Ленина	102	-	52.149536	38.284715	ЮЛ	Управление федеральной службы судебных приставов Липецкой области в Тербунскому районе	4826044753	1074807001059	ООО "ТЭКО-Сервис"	6829005315	17-0261-12	1,00	бетон	открытая	Без ограждения	1	0,75	Металл	-	-	-	0	-	-	существующая	Нет
15234	Тербунский муниципальный район	с. Тербуны	Коммунальная	1	-	52.143097	38.282272	ЮЛ	Центр внешкольной работы с детьми и подростками Тербунского района	4807011230	1134633001183	ООО "ТЭКО-Сервис"	6829005315	17-0262-12	1,00	бетон	открытая	Без ограждения	1	0,75	Металл	-	-	-	0	-	-	существующая	Нет
15235	Тербунский муниципальный район	с. Тербуны	Мира	17	а	52.14942	38.263147	ЮЛ	Центр временного размещения соотечественников	4823051777	1094807000640	ООО "ТЭКО-Сервис"	6829005315	17-0263-12	2,00	бетон	открытая	Без ограждения	2	0,75	Металл	-	-	-	0	-	-	существующая	Нет
15236	Тербунский муниципальный район	с. Тербуны	Мира	17	-	52.150494	38.263500	ЮЛ	Администрация сельского поселения Тербунский сельсовет	4815000698	1074807001048	ООО "ТЭКО-Сервис"	6829005315	17-0264-12	2,00	бетон	открытая	Без ограждения	3	0,75	Металл	-	-	-	0	-	-	существующая	Нет
15237	Тербунский муниципальный район	с. Тербуны	Ленина	84	-	52.146601	38.284095	ЮЛ	Центр ресурсного обеспечения муниципальных учреждений района	4807011223	1134828001681	ООО "ТЭКО-Сервис"	6829005315	17-0265-12	2,00	бетон	открытая	Без ограждения	2	0,75	Металл	-	-	-	0	-	-	существующая	Нет
15238	Тербунский муниципальный район	с. Тербуны	Ленина	104	-	52.149873	38.284796	ЮЛ	Центр социальной защиты по Тербунскому району	4815006756	1024800720834	ООО "ТЭКО-Сервис"	6829005315	17-0266-12	1,00	бетон	открытая	Без ограждения	1	0,75	Металл	-	-	-	0	-	-	существующая	Нет
15239	Тербунский муниципальный район	с. Тербуны	Ленина	59	-	52.143452	38.282533	ЮЛ	ФГБУ "ЦЖКУ МО РФ (по ЗВО)ЖКС № 10 (военкомат)	7729314745	1024800720823	ООО "ТЭКО-Сервис"	6829005315	17-0267-12	2,25	бетон	открытая	Без ограждения	1	0,75	Металл	-	-	-	0	-	-	существующая	Нет
15240	Тербунский муниципальный район	с. Тербуны	Красноармейская	4	-	52.149304	38.280242	ЮЛ	муниципальное бюджетное образовательное учреждение средней школы в с. Тербуны	4815000634	1094807000640	ООО "ТЭКО-Сервис"	6829005315	17-0268-12	6,00	бетон	открытая	Без ограждения	6	0,75	Металл	-	-	-	0	-	-	существующая	Нет
15241	Тербунский муниципальный район	с. Тербуны	Куйбышева (МКД)	1	-	52.149744	38.283226	ЮЛ	Администрация Тербунского муниципального района	4815000698	1094807000640	ООО "ТЭКО-Сервис"	6829005315	17-0269-12	2,00	Асфальт	открытая	Без ограждения	2	0,75	Металл	-	-	-	0	-	-	существующая	Нет
15242	Тербунский муниципальный район	с. Тербуны	Мичурина, (МКД)	10	а	52.145832	38.279689	ЮЛ	Администрация Тербунского муниципального района	4815000698	1094807000640	ООО "ТЭКО-Сервис"	6829005315	17-0270-12	2,00	Асфальт	открытая	Без ограждения	2	0,75	Металл	-	-	-	0	-	-	существующая	Нет
15243	Тербунский муниципальный район	с. Тербуны	Красноармейская (МКД)	2	-	52.149245	38.282918	ЮЛ	Администрация Тербунского муниципального района	4815000698	1094807000640	ООО "ТЭКО-Сервис"	6829005315	17-0271-12	2,00	Асфальт	открытая	Без ограждения	2	0,75	Металл	-	-	-	0	-	-	существующая	Нет
15244	Тербунский муниципальный район	с. Тербуны	Ленина (за магазином Партнер)	91	-	52.149304	38.280242	ЮЛ	Администрация Тербунского муниципального района	4815000698	1094807000640	ООО "ТЭКО-Сервис"	6829005315	17-0272-12	4,00	Асфальт	открытая	Без ограждения	4	0,75	Металл	-	-	-	0	-	-	существующая	Нет
15245	Тербунский муниципальный район	с. Тербуны	Мичурина, (МКД)	10	-	52.145832	38.28010	ЮЛ	Администрация Тербунского муниципального района	4815000698	1094807000640	ООО "ТЭКО-Сервис"	6829005315	17-0273-12	3,00	Асфальт	открытая	Без ограждения	3	0,75	Металл	-	-	-	0	-	-	существующая	Нет
15246	Тербунский муниципальный район	с. Тербуны	Красноармейская, (МКД)	7	-	52.14861	38.279979	ЮЛ	Администрация Тербунского муниципального района	4815000698	1094807000640	ООО "ТЭКО-Сервис"	6829005315	17-0274-12	3,00	Асфальт	открытая	Без ограждения	4	0,75	Металл	-	-	-	0	-	-	существующая	Нет

Приложение 1 к приказу управления экологии и природных ресурсов Липецкой области
«Приложение А6. Реестр контейнерных площадок (по данным ОМС)

№ п/п	Данные о нахождении мест (площадок) накопления твердых коммунальных отходов							Данные о собственниках мест (площадок) накопления твердых коммунальных отходов				Организация (ИП), оказывающая услуги по сбору и транспортированию ТКО		Данные о технических характеристиках мест (площадок) накопления твердых коммунальных отходов					Контейнеры для несортированных отходов			Контейнеры для утилизируемых отходов (раздельный сбор)			Контейнеры для сбора крупногабаритных отходов			Статус (существующая/планируемая)	Совместное использование с другими МКД
	Муниципальное образование	Населенный пункт	Улица	Дом	Корпус/Строение	Широта	Долгота	Организационно-правовая форма балансодержателя (юридическое лицо - ЮЛ; индивидуальный предприниматель - ИП; физическое лицо - ФЛ)	для ЮЛ - Полное наименование организации для ИП - Фамилия, Имя, Отчество для ФЛ - Фамилия, Имя, Отчество	ИНН	ОГРН	Наименование	ИНН	Номер контейнерной площадки	Площадь, кв.м.	Тип подстилающей поверхности	Вид площадки	Материал ограждения	Кол-во	Емкость (отдельного контейнера)	Материал контейнера	Кол-во	Емкость (отдельного контейнера)	Материал контейнера	Кол-во	Емкость (отдельного контейнера) м3	Материал контейнера		
15247	Тербунский муниципальный район	с. Тербуны	Ленина (МКД)	106	-	52.150572	38.285258	ЮЛ	Администрация Тербунского муниципального района	4815000698	1094807000640	ООО "ТЭКО-Сервис"	6829005315	17-0275-12	3,00	Асфальт	открытая	Без ограждения	1	0,75	Металл	-	-	-	0	-	-	существующая	Нет
15248	Тербунский муниципальный район	с. Тербуны	Репина	3	а	52.138341	38.275222	ЮЛ	Администрация Тербунского муниципального района	4815000698	1094807000640	ООО "ТЭКО-Сервис"	6829005315	17-0276-12	3,00	Асфальт	открытая	Без ограждения	2	0,75	Металл	-	-	-	0	-	-	существующая	Нет
15249	Тербунский муниципальный район	с. Тербуны	Строителей	11	-	52.146985	38.270896	ЮЛ	Администрация Тербунского муниципального района	4815000698	1094807000640	ООО "ТЭКО-Сервис"	6829005315	17-0277-12	3,00	Асфальт	открытая	Без ограждения	2	0,75	Металл	-	-	-	0	-	-	существующая	Нет
15250	Тербунский муниципальный район	с. Тербуны	Ленина, (МКД)	109	-	52.150767	38.283871	ЮЛ	Администрация Тербунского муниципального района	4815000698	1094807000640	ООО "ТЭКО-Сервис"	6829005315	17-0278-12	3,00	Асфальт	открытая	Без ограждения	2	0,75	Металл	-	-	-	0	-	-	существующая	Нет
15251	Тербунский муниципальный район	с. Тербуны	Олимпийская, (МКД)	20	-	52.165847	38.277138	ЮЛ	Администрация Тербунского муниципального района	4815000698	1094807000640	ООО "ТЭКО-Сервис"	6829005315	17-0279-12	3,00	Отсутствует покрытие	открытая	Без ограждения	1	0,75	Металл	-	-	-	0	-	-	существующая	Нет
15252	Тербунский муниципальный район	с. Тербуны	Северная	2	а	52.153011	38.268924	ЮЛ	Администрация Тербунского муниципального района	4815000698	1094807000640	ООО "ТЭКО-Сервис"	6829005315	17-0280-12	3,00	Отсутствует покрытие	открытая	Без ограждения	1	0,75	Металл	-	-	-	0	-	-	существующая	Нет
15253	Тербунский муниципальный район	с. Тербуны	Октябрьская	13	-	52.140009	38.285017	ЮЛ	Администрация Тербунского муниципального района	4815000698	1094807000640	ООО "ТЭКО-Сервис"	6829005315	17-0281-12	2,00	Отсутствует покрытие	открытая	Без ограждения	2	0,75	Металл	-	-	-	0	-	-	существующая	Нет
15254	Тербунский муниципальный район	с. Тербуны	Октябрьская	23	-	52.142249	38.284743	ЮЛ	Администрация Тербунского муниципального района	4815000698	1094807000640	ООО "ТЭКО-Сервис"	6829005315	17-0282-12	2,00	Отсутствует покрытие	открытая	Без ограждения	2	0,75	Металл	-	-	-	0	-	-	существующая	Нет
15255	Тербунский муниципальный район	с. Тербуны	Октябрьская	32	-	52.144534	38.285216	ЮЛ	Администрация Тербунского муниципального района	4815000698	1094807000640	ООО "ТЭКО-Сервис"	6829005315	17-0283-12	2,00	бетон	открытая	Без ограждения	2	0,75	Металл	-	-	-	0	-	-	существующая	Нет
15256	Тербунский муниципальный район	с. Тербуны	Октябрьская	71	-	52.15409	38.289209	ЮЛ	Администрация Тербунского муниципального района	4815000698	1094807000640	ООО "ТЭКО-Сервис"	6829005315	17-0284-12	2,00	Отсутствует покрытие	открытая	металл	2	0,75	Металл	-	-	-	0	-	-	существующая	Нет
15257	Тербунский муниципальный район	с. Яковлево	переулок Садовый	2	-	52.116401	38.598357	ЮЛ	Администрация Тербунского муниципального района	4815000698	1094807000650	ООО "ТЭКО-Сервис"	6829005315	17-0001-13	2,00	Отсутствует покрытие	открытая	Без ограждения	2	0,75	Металл	-	-	-	0	-	-	существующая	Нет
15258	Тербунский муниципальный район	с. Яковлево	Первая Пятилетка	6	-	52.136694	38.587343	ЮЛ	Администрация Тербунского муниципального района	4815000698	1094807000650	ООО "ТЭКО-Сервис"	6829005315	17-0002-13	3,75	бетон	открытая	Металл	2	0,75	Металл	-	-	-	0	-	-	существующая	Нет
15259	Тербунский муниципальный район	с. Вторые Тербуны	Садовая	85	-	52.116996	38.514820	ЮЛ	Администрация Тербунского муниципального района	4815000698	1094807000650	ООО "ТЭКО-Сервис"	6829005315	17-0003-13	2,00	бетон	открытая	Металл	2	0,75	Металл	-	-	-	0	-	-	существующая	Нет
15260	Тербунский муниципальный район	с. Вторые Тербуны	Садовая	51	-	52.112875	38.503813	ЮЛ	Администрация Тербунского муниципального района	4815000698	1094807000650	ООО "ТЭКО-Сервис"	6829005315	17-0004-13	2,00	бетон	открытая	Без ограждения	2	0,75	Металл	-	-	-	0	-	-	существующая	Нет
15261	Тербунский муниципальный район	с. Вторые Тербуны	Советская	4	-	52.106646	38.481478	ЮЛ	Администрация Тербунского муниципального района	4815000698	1094807000650	ООО "ТЭКО-Сервис"	6829005315	17-0005-13	2,00	Отсутствует покрытие	открытая	Без ограждения	1	0,75	Металл	-	-	-	0	-	-	существующая	Нет
15262	Тербунский муниципальный район	с. Вторые Тербуны	Советская	46	-	52.11555	38.485265	ЮЛ	Администрация Тербунского муниципального района	4815000698	1094807000650	ООО "ТЭКО-Сервис"	6829005315	17-0006-13	3,00	Отсутствует покрытие	открытая	Без ограждения	3	0,75	Металл	-	-	-	0	-	-	существующая	Нет
15263	Тербунский муниципальный район	с. Вторые Тербуны	Солнечная	26	-	52.111125	38.484224	ЮЛ	Администрация Тербунского муниципального района	4815000698	1094807000650	ООО "ТЭКО-Сервис"	6829005315	17-0007-13	2,00	бетон	открытая	Без ограждения	3	0,75	Металл	-	-	-	0	-	-	существующая	Нет
15264	Тербунский муниципальный район	с. Вторые Тербуны	Советская	57	-	52.119715	38.485235	ЮЛ	Администрация Тербунского муниципального района	4815000698	1094807000650	ООО "ТЭКО-Сервис"	6829005315	17-0008-13	4,00	бетон	открытая	Без ограждения	4	0,75	Металл	-	-	-	0	-	-	существующая	Нет
15265	Тербунский муниципальный район	с. Вторые Тербуны	Советская	35	-	52.11529	38.486287	ЮЛ	Администрация Тербунского муниципального района	4815000698	1094807000650	ООО "ТЭКО-Сервис"	6829005315	17-0009-13	2,00	бетон	открытая	Без ограждения	2	0,75	Металл	-	-	-	0	-	-	существующая	Нет
15266	Тербунский муниципальный район	с. Вторые Тербуны	Московская	1	-	52.114697	38.484824	ЮЛ	Администрация Тербунского муниципального района	4815000698	1094807000650	ООО "ТЭКО-Сервис"	6829005315	17-0010-13	2,00	бетон	открытая	Металл	2	0,75	Металл	-	-	-	0	-	-	существующая	Нет
15267	Тербунский муниципальный район	с. Вторые Тербуны	Московская	59	-	52.116357	38.457923	ЮЛ	Администрация Тербунского муниципального района	4815000698	1094807000650	ООО "ТЭКО-Сервис"	6829005315	17-0011-13	2,00	бетон	открытая	железобетон	2	0,75	Металл	-	-	-	0	-	-	существующая	Нет
15268	Тербунский муниципальный район	с. Вторые Тербуны	Первомайская	13	-	52.114045	38.488865	ЮЛ	Администрация Тербунского муниципального района	4815000698	1094807000650	ООО "ТЭКО-Сервис"	6829005315	17-0012-13	2,00	бетон	открытая	железобетон	2	0,75	Металл	-	-	-	0	-	-	существующая	Нет
15269	Тербунский муниципальный район	с. Вторые Тербуны	Первомайская	52	-	52.115366	38.501461	ЮЛ	Администрация Тербунского муниципального района	4815000698	1094807000650	ООО "ТЭКО-Сервис"	6829005315	17-0013-13	2,00	бетон	открытая	Без ограждения	2	0,75	Металл	-	-	-	0	-	-	существующая	Нет
15270	Тербунский муниципальный район	с. Вторые Тербуны	Первомайская	68	-	52.116635	38.503499	ЮЛ	Администрация Тербунского муниципального района	4815000698	1094807000650	ООО "ТЭКО-Сервис"	6829005315	17-0014-13	2,00	бетон	открытая	Без ограждения	2	0,75	Металл	-	-	-	0	-	-	существующая	Нет
15271	Тербунский муниципальный район	с. Вторые Тербуны	Первомайская	108	-	52.122964	38.510685	ЮЛ	Администрация Тербунского муниципального района	4815000698	1094807000650	ООО "ТЭКО-Сервис"	6829005315	17-0015-13	2,00	бетон	открытая	железобетон	2	0,75	Металл	-	-	-	0	-	-	существующая	Нет
15272	Тербунский муниципальный район	с. Вторые Тербуны	Красноармейская	40	-	52.114956	38.469078	ЮЛ	Администрация Тербунского муниципального района	4815000698	1094807000650	ООО "ТЭКО-Сервис"	6829005315	17-0016-13	3,75	бетон	открытая	Металл	2	0,75	Металл	-	-	-	0	-	-	существующая	Нет
15273	Тербунский муниципальный район	с. Вторые Тербуны	переулок Красноармейский	15	-	52.111204	38.466846	ЮЛ	Администрация Тербунского муниципального района	4815000698	1094807000650	ООО "ТЭКО-Сервис"	6829005315	17-0017-13	3,75	бетон	открытая	Металл	2	0,75	Металл	-	-	-	0	-	-	существующая	Нет
15274	Тербунский муниципальный район	с. Вторые Тербуны	Комсомольская	14	-	52.108055	38.474793	ЮЛ	Администрация Тербунского муниципального района	4815000698	1094807000650	ООО "ТЭКО-Сервис"	6829005315	17-0018-13	3,75	бетон	открытая	Металл	2	0,75	Металл	-	-	-	0	-	-	существующая	Нет
15275	Тербунский муниципальный район	с. Вторые Тербуны	переулок Молодежный	6	-	52.117057	38.488741	ЮЛ	Администрация Тербунского муниципального района	4815000698	1094807000650	ООО "ТЭКО-Сервис"	6829005315	17-0019-13	2,00	бетон	открытая	Без ограждения	3	0,75	Металл	-	-	-	0	-	-	существующая	Нет
15276	Тербунский муниципальный район	с. Вторые Тербуны	переулок Советский	13	-	52.117197	38.481940	ЮЛ	Администрация Тербунского муниципального района	4815000698	1094807000650	ООО "ТЭКО-Сервис"	6829005315	17-0020-13	2,00	Отсутствует покрытие	открытая	Без ограждения	2	0,75	Металл	-	-	-	0	-	-	существующая	Нет
15277	Тербунский муниципальный район	с. Вторые Тербуны	Первомайская	120	-	52.121392	38.516665	ЮЛ	Администрация Тербунского муниципального района	4815000698	1094807000650	ООО "ТЭКО-Сервис"	6829005315	17-0021-13	2,00	бетон	открытая	Без ограждения	2	0,75	Металл	-	-	-	0	-	-	существующая	Нет

Приложение 1 к приказу управления экологии и природных ресурсов Липецкой области
«Приложение А6. Реестр контейнерных площадок (по данным ОМС)

№ п/п	Данные о нахождении мест (площадок) накопления твердых коммунальных отходов							Данные о собственниках мест (площадок) накопления твердых коммунальных отходов				Организация (ИП), оказывающая услуги по сбору и транспортированию ТКО		Данные о технических характеристиках мест (площадок) накопления твердых коммунальных отходов					Контейнеры для несортированных отходов			Контейнеры для утилизируемых отходов (раздельный сбор)			Контейнеры для сбора крупногабаритных отходов			Статус (существующая/планируемая)	Совместное использование с другими МКД
	Муниципальное образование	Населенный пункт	Улица	Дом	Корпус/Строение	Широта	Долгота	Организационно-правовая форма балансодержателя (юридическое лицо - ЮЛ; индивидуальный предприниматель - ИП; физическое лицо - ФЛ)	для ЮЛ - Полное наименование организации для ИП - Фамилия, Имя, Отчество для ФЛ - Фамилия, Имя, Отчество	ИНН	ОГРН	Наименование	ИНН	Номер контейнерной площадки	Площадь, кв.м.	Тип подстилающей поверхности	Вид площадки	Материал ограждения	Кол-во	Емкость (отдельного контейнера)	Материал контейнера	Кол-во	Емкость (отдельного контейнера)	Материал контейнера	Кол-во	Емкость (отдельного контейнера) м3	Материал контейнера		
15278	Тербунский муниципальный район	с. Вторые Тербуны	Московская	25	-	52.116148	38.474972	ЮЛ	Администрация Тербунского муниципального района	4815000698	1094807000650	ООО "ТЭКО-Сервис"	6829005315	17-0022-13	2,00	бетон	открытая	Без ограждения	2	0,75	Металл	-	-	-	0	-	-	существующая	Нет
15279	Тербунский муниципальный район	с. Вторые Тербуны	Первомайская	78	-	52.118143	38.504348	ЮЛ	Администрация Тербунского муниципального района	4815000698	1094807000650	ООО "ТЭКО-Сервис"	6829005315	17-0023-13	2,00	Отсутствует покрытие	открытая	Без ограждения	1	0,75	Металл	-	-	-	0	-	-	существующая	Нет
15280	Тербунский муниципальный район	с. Вторые Тербуны	Красноармейская	70	-	52.115422	38.459909	ЮЛ	Администрация Тербунского муниципального района	4815000698	1094807000650	ООО "ТЭКО-Сервис"	6829005315	17-0024-13	2,00	бетон	открытая	Без ограждения	2	0,75	Металл	-	-	-	0	-	-	существующая	Нет
15281	Тербунский муниципальный район	с. Вторые Тербуны	Комсомольская	34	-	52.106677	38.461575	ЮЛ	Администрация Тербунского муниципального района	4815000698	1094807000650	ООО "ТЭКО-Сервис"	6829005315	17-0025-13	3,75	бетон	открытая	Металл	2	0,75	Металл	-	-	-	0	-	-	существующая	Нет
15282	Тербунский муниципальный район	с. Бурдино	Село	44	-	52.128551	38.481479	ЮЛ	Администрация Тербунского муниципального района	4815000698	1094807000650	ООО "ТЭКО-Сервис"	6829005315	17-0026-13	2,00	бетон	открытая	Без ограждения	2	0,75	Металл	-	-	-	0	-	-	существующая	Нет
15283	Тербунский муниципальный район	с. Бурдино	Село	36	-	52.130176	38.478132	ЮЛ	Администрация Тербунского муниципального района	4815000698	1094807000650	ООО "ТЭКО-Сервис"	6829005315	17-0027-13	3,75	бетон	открытая	Металл	2	0,75	Металл	-	-	-	0	-	-	существующая	Нет
15284	Тербунский муниципальный район	с. Бурдино	Село	69	-	52.131523	38.469055	ЮЛ	Администрация Тербунского муниципального района	4815000698	1094807000650	ООО "ТЭКО-Сервис"	6829005315	17-0028-13	2,00	бетон	открытая	Без ограждения	2	0,75	Металл	-	-	-	0	-	-	существующая	Нет
15285	Тербунский муниципальный район	с. Бурдино	Село	95	-	52.131972	38.457060	ЮЛ	Администрация Тербунского муниципального района	4815000698	1094807000650	ООО "ТЭКО-Сервис"	6829005315	17-0029-13	2,00	бетон	открытая	Без ограждения	2	0,75	Металл	-	-	-	0	-	-	существующая	Нет
15286	Тербунский муниципальный район	с. Бурдино	Клиновка	1	-	52.133277	38.450455	ЮЛ	Администрация Тербунского муниципального района	4815000698	1094807000650	ООО "ТЭКО-Сервис"	6829005315	17-0030-13	2,00	бетон	открытая	Без ограждения	2	0,75	Металл	-	-	-	0	-	-	существующая	Нет
15287	Тербунский муниципальный район	с. Бурдино	Клиновка	23	-	52.139234	38.450687	ЮЛ	Администрация Тербунского муниципального района	4815000698	1094807000650	ООО "ТЭКО-Сервис"	6829005315	17-0031-13	3,75	бетон	открытая	Металл	2	0,75	Металл	-	-	-	0	-	-	существующая	Нет
15288	Тербунский муниципальный район	с. Бурдино	Журавлевка (школа)	9	-	52.138833	38.465289	ЮЛ	Администрация Тербунского муниципального района	4815000698	1094807000650	ООО "ТЭКО-Сервис"	6829005315	17-0032-13	2,00	бетон	открытая	Металл	2	0,75	Металл	-	-	-	0	-	-	существующая	Нет
15289	Тербунский муниципальный район	с. Бурдино	Хатетовка	9	а	52.143257	38.464700	ЮЛ	Администрация Тербунского муниципального района	4815000698	1094807000650	ООО "ТЭКО-Сервис"	6829005315	17-0033-13	2,00	бетон	открытая	Без ограждения	2	0,75	Металл	-	-	-	0	-	-	существующая	Нет
15290	Тербунский муниципальный район	с. Яковлево	Солнечная	1	-	52.119058	38.603323	ЮЛ	Администрация Тербунского муниципального района	4815000698	1094807000650	ООО "ТЭКО-Сервис"	6829005315	17-0034-13	2,00	Отсутствует покрытие	открытая	Без ограждения	2	0,75	Металл	-	-	-	0	-	-	существующая	Нет
15291	Тербунский муниципальный район	с. Яковлево	Рябиновая	7	-	52.121272	38.589047	ЮЛ	Администрация Тербунского муниципального района	4815000698	1094807000650	ООО "ТЭКО-Сервис"	6829005315	17-0035-13	3,75	бетон	открытая	Металл	2	0,75	Металл	-	-	-	0	-	-	существующая	Нет
15292	Тербунский муниципальный район	с. Яковлево	Центральная	36	-	52.121334	38.595816	ЮЛ	Администрация Тербунского муниципального района	4815000698	1094807000650	ООО "ТЭКО-Сервис"	6829005315	17-0036-13	2,00	Отсутствует покрытие	открытая	Без ограждения	2	0,75	Металл	-	-	-	0	-	-	существующая	Нет
15293	Тербунский муниципальный район	с. Яковлево	Центральная	7	-	52.125706	38.586546	ЮЛ	Администрация Тербунского муниципального района	4815000698	1094807000650	ООО "ТЭКО-Сервис"	6829005315	17-0037-13	2,00	Отсутствует покрытие	открытая	Без ограждения	1	0,75	Металл	-	-	-	0	-	-	существующая	Нет
15294	Тербунский муниципальный район	с. Яковлево	Центральная	66	-	52.11026	38.593150	ЮЛ	Администрация Тербунского муниципального района	4815000698	1094807000650	ООО "ТЭКО-Сервис"	6829005315	17-0038-13	2,00	Отсутствует покрытие	открытая	Без ограждения	2	0,75	Металл	-	-	-	0	-	-	существующая	Нет
15295	Тербунский муниципальный район	с. Яковлево	Мира	9	-	52.130286	38.588155	ЮЛ	Администрация Тербунского муниципального района	4815000698	1094807000650	ООО "ТЭКО-Сервис"	6829005315	17-0039-13	3,75	бетон	открытая	Металл	2	0,75	Металл	-	-	-	0	-	-	существующая	Нет
15296	Тербунский муниципальный район	с. Яковлево	Мира	20	-	52.13274	38.587887	ЮЛ	Администрация Тербунского муниципального района	4815000698	1094807000650	ООО "ТЭКО-Сервис"	6829005315	17-0040-13	2,00	бетон	открытая	Без ограждения	1	0,75	Металл	-	-	-	0	-	-	существующая	Нет
15297	Тербунский муниципальный район	с. Яковлево	Первая Пятилетка	15	-	52.137366	38.584012	ЮЛ	Администрация Тербунского муниципального района	4815000698	1094807000650	ООО "ТЭКО-Сервис"	6829005315	17-0041-13	3,75	бетон	открытая	Металл	2	0,75	Металл	-	-	-	0	-	-	существующая	Нет
15298	Тербунский муниципальный район	д. Островок	Речная	22	-	52.099826	38.600190	ЮЛ	Администрация Тербунского муниципального района	4815000698	1094807000650	ООО "ТЭКО-Сервис"	6829005315	17-0042-13	2,00	Отсутствует покрытие	открытая	Без ограждения	1	0,75	Металл	-	-	-	0	-	-	существующая	Нет
15299	Тербунский муниципальный район	д. Островок	переулок Тенистый	5	-	52.105073	38.596902	ЮЛ	Администрация Тербунского муниципального района	4815000698	1094807000650	ООО "ТЭКО-Сервис"	6829005315	17-0043-13	2,00	Асфальт	открытая	Без ограждения	2	0,75	Металл	-	-	-	0	-	-	существующая	Нет
15300	Тербунский муниципальный район	с. Вторые Тербуны	Советская	54	-	52.118335	38.484429	ЮЛ	ГБОУ "Специальная школа-интернат с.Вторые Тербуны"	4807005942	1044800041923	ООО "ТЭКО-Сервис"	6829005315	17-0044-13	2,00	бетон	открытая	Металл	2	0,75	Металл	-	-	-	0	-	-	существующая	Нет
15301	Тербунский муниципальный район	с. Вторые Тербуны	Первомайская	108	а	52.122399	38.512859	ЮЛ	ГУЗ "Тербунская межрайонная больница"	4815001324	1024800717908	ООО "ТЭКО-Сервис"	6829005315	17-0045-13	2,00	бетон	открытая	Металл	3	0,75	Металл	-	-	-	0	-	-	существующая	Нет
15302	Тербунский муниципальный район	с. Вторые Тербуны	Советская	37	-	52.116374	38.487197	ЮЛ	МБОУ СОШ с.Вторые Тербуны	4815000923	1024800717700	ООО "ТЭКО-Сервис"	6829005315	17-0046-13	2,00	бетон	открытая	Металл	3	0,75	Металл	-	-	-	0	-	-	существующая	Нет
15303	Тербунский муниципальный район	с. Вторые Тербуны	Московская	75	-	52.11514	38.452893	ЮЛ	Администрация Тербунского муниципального района	4815000698	1094807000650	ООО "ТЭКО-Сервис"	6829005315	17-0047-13	2,00	Отсутствует покрытие	открытая	Без ограждения	1	0,75	Металл	-	-	-	0	-	-	существующая	Нет
15304	Тербунский муниципальный район	с. Вторые Тербуны	Московская	48	-	52.116468	38.462461	ЮЛ	Администрация Тербунского муниципального района	4815000698	1094807000650	ООО "ТЭКО-Сервис"	6829005315	17-0048-13	2,00	Отсутствует покрытие	открытая	Без ограждения	1	0,75	Металл	-	-	-	0	-	-	существующая	Нет
15305	Тербунский муниципальный район	с. Вторые Тербуны	Садовая	35	-	52.111982	38.497694	ЮЛ	Администрация Тербунского муниципального района	4815000698	1094807000650	ООО "ТЭКО-Сервис"	6829005315	17-0049-13	2,00	Отсутствует покрытие	открытая	Без ограждения	2	0,75	Металл	-	-	-	0	-	-	существующая	Нет
15306	Тербунский муниципальный район	с. Бурдино	Кига	14	-	52.131985	38.485143	ЮЛ	Администрация Тербунского муниципального района	4815000698	1094807000650	ООО "ТЭКО-Сервис"	6829005315	17-0050-13	2,00	Отсутствует покрытие	открытая	Без ограждения	2	0,75	Металл	-	-	-	0	-	-	существующая	Нет
15307	Тербунский муниципальный район	с. Бурдино	Хатетовка	44	-	52.143306	38.459871	ЮЛ	Администрация Тербунского муниципального района	4815000698	1094807000650	ООО "ТЭКО-Сервис"	6829005315	17-0051-13	2,00	Отсутствует покрытие	открытая	Без ограждения	1	0,75	Металл	-	-	-	0	-	-	существующая	Нет
15308	Тербунский муниципальный район	с. Бурдино	Воробьевка	2	-	52.12713	38.476042	ЮЛ	Администрация Тербунского муниципального района	4815000698	1094807000650	ООО "ТЭКО-Сервис"	6829005315	17-0052-13	2,00	Отсутствует покрытие	открытая	Без ограждения	1	0,75	Металл	-	-	-	0	-	-	существующая	Нет

Приложение 1 к приказу управления экологии и природных ресурсов Липецкой области
«Приложение А6. Реестр контейнерных площадок (по данным ОМС)

№ п/п	Данные о нахождении мест (площадок) накопления твердых коммунальных отходов							Данные о собственниках мест (площадок) накопления твердых коммунальных отходов				Организация (ИП), оказывающая услуги по сбору и транспортированию ТКО		Данные о технических характеристиках мест (площадок) накопления твердых коммунальных отходов					Контейнеры для несортированных отходов			Контейнеры для утилизируемых отходов (раздельный сбор)			Контейнеры для сбора крупногабаритных отходов			Статус (существующая/планируемая)	Совместное использование с другими МКД
	Муниципальное образование	Населенный пункт	Улица	Дом	Корпус/Строение	Широта	Долгота	Организационно-правовая форма балансодержателя (юридическое лицо - ЮЛ; индивидуальный предприниматель - ИП; физическое лицо - ФЛ)	для ЮЛ - Полное наименование организации для ИП - Фамилия, Имя, Отчество для ФЛ - Фамилия, Имя, Отчество	ИНН	ОГРН	Наименование	ИНН	Номер контейнерной площадки	Площадь, кв.м.	Тип подстилающей поверхности	Вид площадки	Материал ограждения	Кол-во	Емкость (отдельного контейнера)	Материал контейнера	Кол-во	Емкость (отдельного контейнера)	Материал контейнера	Кол-во	Емкость (отдельного контейнера) м3	Материал контейнера		
15309	Тербунский муниципальный район	с. Вторые Тербуны	Советская	77	-	52.12608	38.483988	ЮЛ	Администрация Тербунского муниципального района	4815000698	1094807000650	ООО "ТЭКО-Сервис"	6829005315	17-0053-13	2,00	Асфальт	открытая	Без ограждения	1	0,75	Металл	-	-	-	0	-	-	существующая	Нет
15310	Тербунский муниципальный район	с. Вторые Тербуны	Советская	31	-	52.114262	38.485007	ЮЛ	Администрация Тербунского муниципального района	4815000698	3044807283052	ООО "ТЭКО-Сервис"	6829005315	17-0054-13	2,00	Отсутствует покрытие	открытая	Без ограждения	1	0,75	Металл	-	-	-	0	-	-	существующая	Нет
15311	Тербунский муниципальный район	с. Вторые Тербуны	Московская	2	-	52.12713	38.476042	ЮЛ	ПО "Меркурий" магазин № 7 ТПС	4815003018	1024800717039	ООО "ТЭКО-Сервис"	6829005315	17-0055-13	3,75	Отсутствует покрытие	открытая	Без ограждения	1	0,75	Металл	-	-	-	0	-	-	существующая	Нет
15312	Тербунский муниципальный район	с. Вторые Тербуны	Красноармейская	5	-	52.110916	38.4775678	ЮЛ	Администрация Тербунского муниципального района	4815000698	1094807000650	ООО "ТЭКО-Сервис"	6829005315	17-0056-13	3,75	бетон	открытая	Металл	2	0,75	Металл	-	-	-	0	-	-	существующая	Нет
15313	Тербунский муниципальный район	с. Вторые Тербуны	Красноармейская	61	-	52.115482	38.462933	ЮЛ	Администрация Тербунского муниципального района	4815000698	1094807000650	ООО "ТЭКО-Сервис"	6829005315	17-0057-13	2,00	бетон	открытая	Металл	2	0,75	Металл	-	-	-	0	-	-	существующая	Нет
15314	Тербунский муниципальный район	с. Бурдино	Кига	7	-	52.131768	38.482482	ЮЛ	Администрация Тербунского муниципального района	4815000698	1094807000650	ООО "ТЭКО-Сервис"	6829005315	17-0058-13	2,00	Отсутствует покрытие	открытая	Без ограждения	1	0,75	Металл	-	-	-	0	-	-	существующая	Нет
15315	Тербунский муниципальный район	с. Бурдино	поселок Молодежный	1	-	52.134287	38.470453	ЮЛ	Администрация Тербунского муниципального района	4815000698	1094807000650	ООО "ТЭКО-Сервис"	6829005315	17-0059-13	2,00	Отсутствует покрытие	открытая	Без ограждения	1	0,75	Металл	-	-	-	0	-	-	существующая	Нет
15316	Тербунский муниципальный район	с. Бурдино	Село	70	-	52.131895	38.466064	ЮЛ	Администрация Тербунского муниципального района	4815000698	1094807000650	ООО "ТЭКО-Сервис"	6829005315	17-0060-13	2,00	Отсутствует покрытие	открытая	Без ограждения	1	0,75	Металл	-	-	-	0	-	-	существующая	Нет
15317	Тербунский муниципальный район	с. Бурдино	Село	25	-	52.132316	38.464524	ЮЛ	Администрация Тербунского муниципального района	4815000698	1094807000650	ООО "ТЭКО-Сервис"	6829005315	17-0061-13	2,00	Отсутствует покрытие	открытая	Без ограждения	1	0,75	Металл	-	-	-	0	-	-	существующая	Нет
15318	Тербунский муниципальный район	с. Бурдино	Село	80	-	52.132196	38.461217	ЮЛ	Администрация Тербунского муниципального района	4815000698	1094807000650	ООО "ТЭКО-Сервис"	6829005315	17-0062-13	2,00	Отсутствует покрытие	открытая	Без ограждения	1	0,75	Металл	-	-	-	0	-	-	существующая	Нет
15319	Тербунский муниципальный район	с. Бурдино	Село	85	-	52.132085	38.459010	ЮЛ	Администрация Тербунского муниципального района	4815000698	1094807000650	ООО "ТЭКО-Сервис"	6829005315	17-0063-13	2,00	Отсутствует покрытие	открытая	Без ограждения	1	0,75	Металл	-	-	-	0	-	-	существующая	Нет
15320	Тербунский муниципальный район	с. Бурдино	Село	4	-	52.132471	38.451663	ЮЛ	Администрация Тербунского муниципального района	4815000698	1094807000650	ООО "ТЭКО-Сервис"	6829005315	17-0064-13	2,00	Отсутствует покрытие	открытая	Без ограждения	1	0,75	Металл	-	-	-	0	-	-	существующая	Нет
15321	Тербунский муниципальный район	с. Бурдино	Хатетовка	52	-	52.143981	38.463388	ЮЛ	Администрация Тербунского муниципального района	4815000698	1094807000650	ООО "ТЭКО-Сервис"	6829005315	17-0065-13	2,00	Отсутствует покрытие	открытая	Без ограждения	1	0,75	Металл	-	-	-	0	-	-	существующая	Нет
15322	Тербунский муниципальный район	д. Островок	Речная	28	-	52.095176	38.602493	ЮЛ	Администрация Тербунского муниципального района	4815000698	1094807000650	ООО "ТЭКО-Сервис"	6829005315	17-0066-13	2,00	Отсутствует покрытие	открытая	Без ограждения	1	0,75	Металл	-	-	-	0	-	-	существующая	Нет
15323	Тербунский муниципальный район	с. Яковлево	Лесная	6	-	52.109757	38.602082	ЮЛ	Администрация Тербунского муниципального района	4815000698	1094807000650	ООО "ТЭКО-Сервис"	6829005315	17-0067-13	2,00	бетон	открытая	металл	1	0,75	Металл	-	-	-	0	-	-	существующая	Нет
15324	Тербунский муниципальный район	с. Яковлево	Солнечная	4	-	52.117558	38.606627	ЮЛ	Администрация Тербунского муниципального района	4815000698	1094807000650	ООО "ТЭКО-Сервис"	6829005315	17-0068-13	2,00	Отсутствует покрытие	открытая	Без ограждения	1	0,75	Металл	-	-	-	0	-	-	существующая	Нет
15325	Тербунский муниципальный район	с. Яковлево	Солнечная	10	-	52.115704	38.604838	ЮЛ	Администрация Тербунского муниципального района	4815000698	1094807000650	ООО "ТЭКО-Сервис"	6829005315	17-0069-13	2,00	Отсутствует покрытие	открытая	Без ограждения	1	0,75	Металл	-	-	-	0	-	-	существующая	Нет
15326	Тербунский муниципальный район	с. Яковлево	Центральная	39	-	52.120072	38.596777	ЮЛ	Администрация Тербунского муниципального района	4815000698	1094807000650	ООО "ТЭКО-Сервис"	6829005315	17-0070-13	2,00	Отсутствует покрытие	открытая	Без ограждения	1	0,75	Металл	-	-	-	0	-	-	существующая	Нет
15327	Тербунский муниципальный район	с. Яковлево	Центральная	49	-	52.119222	38.597831	ЮЛ	Администрация Тербунского муниципального района	4815000698	1094807000650	ООО "ТЭКО-Сервис"	6829005315	17-0071-13	2,00	Отсутствует покрытие	открытая	Без ограждения	1	0,75	Металл	-	-	-	0	-	-	существующая	Нет
15328	Тербунский муниципальный район	с. Яковлево	Центральная	47	-	52.116339	38.598538	ЮЛ	Администрация Тербунского муниципального района	4815000698	1094807000650	ООО "ТЭКО-Сервис"	6829005315	17-0072-13	2,00	Отсутствует покрытие	открытая	Без ограждения	2	0,75	Металл	-	-	-	0	-	-	существующая	Нет
15329	Тербунский муниципальный район	с. Яковлево	Мира	4	-	52.128397	38.588624	ЮЛ	Администрация Тербунского муниципального района	4815000698	1094807000650	ООО "ТЭКО-Сервис"	6829005315	17-0073-13	2,00	Отсутствует покрытие	открытая	Без ограждения	1	0,75	Металл	-	-	-	0	-	-	существующая	Нет
15330	Тербунский муниципальный район	с. Яковлево	Первая Пятилетка	6	-	52.136694	38.587343	ЮЛ	Администрация Тербунского муниципального района	4815000698	1094807000650	ООО "ТЭКО-Сервис"	6829005315	17-0074-13	2,00	Отсутствует покрытие	открытая	Без ограждения	1	0,75	Металл	-	-	-	0	-	-	существующая	Нет
15331	Тербунский муниципальный район	с. Яковлево	Молодежная	2	-	52.126943	38.594980	ЮЛ	Администрация Тербунского муниципального района	4815000698	1094807000650	ООО "ТЭКО-Сервис"	6829005315	17-0075-13	2,00	Отсутствует покрытие	открытая	Без ограждения	1	0,75	Металл	-	-	-	0	-	-	существующая	Нет
15332	Тербунский муниципальный район	с. Яковлево	Молодежная	5	-	52.124737	38.596064	ЮЛ	Администрация Тербунского муниципального района	4815000698	1094807000650	ООО "ТЭКО-Сервис"	6829005315	17-0076-13	2,00	Отсутствует покрытие	открытая	Без ограждения	1	0,75	Металл	-	-	-	0	-	-	существующая	Нет
15333	Тербунский муниципальный район	с. Яковлево	Молодежная	12	-	52.121567	38.602016	ЮЛ	Администрация Тербунского муниципального района	4815000698	1094807000650	ООО "ТЭКО-Сервис"	6829005315	17-0077-13	2,00	Отсутствует покрытие	открытая	Без ограждения	1	0,75	Металл	-	-	-	0	-	-	существующая	Нет
15334	Тербунский муниципальный район	д. Островок	Вербная	9	-	52.10953	38.590408	ЮЛ	Администрация Тербунского муниципального района	4815000698	1094807000650	ООО "ТЭКО-Сервис"	6829005315	17-0078-13	2,00	Отсутствует покрытие	открытая	Без ограждения	1	0,75	Металл	-	-	-	0	-	-	существующая	Нет
15335	Тербунский муниципальный район	д. Островок	Вербная	19	-	52.111608	38.585269	ЮЛ	Администрация Тербунского муниципального района	4815000698	1094807000650	ООО "ТЭКО-Сервис"	6829005315	17-0079-13	2,00	Отсутствует покрытие	открытая	Без ограждения	1	0,75	Металл	-	-	-	0	-	-	существующая	Нет
15336	Тербунский муниципальный район	с. Тульское	Школьная	3	-	52.213975	38.362568	ЮЛ	МБУК "ПЦКД" с.Тульское	4807007844	1054800808358	ООО "ТЭКО-Сервис"	6829005315	17-0001-14	2,00	Асфальт	открытая	Без ограждения	2	0,75	Металл	-	-	-	0	-	-	существующая	Нет
15337	Тербунский муниципальный район	с. Тульское	Школьная	4	-	52.213975	38.362568	ЮЛ	Администрация Тербунского муниципального района	4815000698	1024800719646	ООО "ТЭКО-Сервис"	6829005315	17-0002-14	2,00	Асфальт	открытая	Без ограждения	2	0,75	Металл	-	-	-	0	-	-	существующая	Нет
15338	Тербунский муниципальный район	с. Хутор-Березовка	кладбище	-	-	52.18798	38.394388	ЮЛ	Администрация Тербунского муниципального района	4815000698	1024800719646	ООО "ТЭКО-Сервис"	6829005315	17-0003-14	2,00	Отсутствует покрытие	открытая	Без ограждения	1	0,75	Металл	-	-	-	0	-	-	существующая	Нет
15339	Тербунский муниципальный район	с. Тульское	Школьная	18	-	52.216748	38.356347	ЮЛ	Администрация Тербунского муниципального района	4815000698	1024800719646	ООО "ТЭКО-Сервис"	6829005315	17-0004-14	2,00	бетон	открытая	Без ограждения	2	0,75	Металл	-	-	-	0	-	-	существующая	Нет

Приложение 1 к приказу управления экологии и природных ресурсов Липецкой области
«Приложение А6. Реестр контейнерных площадок (по данным ОМС)

№ п/п	Данные о нахождении мест (площадок) накопления твердых коммунальных отходов							Данные о собственниках мест (площадок) накопления твердых коммунальных отходов				Организация (ИП), оказывающая услуги по сбору и транспортированию ТКО		Данные о технических характеристиках мест (площадок) накопления твердых коммунальных отходов					Контейнеры для несортированных отходов			Контейнеры для утилизируемых отходов (раздельный сбор)			Контейнеры для сбора крупногабаритных отходов			Статус (существующая/планируемая)	Совместное использование с другими МКД
	Муниципальное образование	Населенный пункт	Улица	Дом	Корпус/Строение	Широта	Долгота	Организационно-правовая форма балансодержателя (юридическое лицо - ЮЛ; индивидуальный предприниматель - ИП; физическое лицо - ФЛ)	для ЮЛ - Полное наименование организации для ИП - Фамилия, Имя, Отчество для ФЛ - Фамилия, Имя, Отчество	ИНН	ОГРН	Наименование	ИНН	Номер контейнерной площадки	Площадь, кв.м.	Тип подстилающей поверхности	Вид площадки	Материал ограждения	Кол-во	Емкость (отдельного контейнера)	Материал контейнера	Кол-во	Емкость (отдельного контейнера)	Материал контейнера	Кол-во	Емкость (отдельного контейнера) м3	Материал контейнера		
15340	Тербунский муниципальный район	с. Тульское	Центральная	25	-	52.217879	38.356625	ЮЛ	Администрация Тербунского муниципального района	4815000698	1024800719646	ООО "ТЭКО-Сервис"	6829005315	17-0005-14	2,00	Отсутствует покрытие	открытая	Без ограждения	1	0,75	Металл	-	-	-	0	-	-	существующая	Нет
15341	Тербунский муниципальный район	с. Тульское	Центральная	4	-	52.216605	38.364513	ЮЛ	Администрация Тербунского муниципального района	4815000698	1024800719646	ООО "ТЭКО-Сервис"	6829005315	17-0006-14	2,00	Отсутствует покрытие	открытая	Без ограждения	2	0,75	Металл	-	-	-	0	-	-	существующая	Нет
15342	Тербунский муниципальный район	с. Тульское	кладбище	-	-	52.18798	38.394388	ЮЛ	Администрация Тербунского муниципального района	4815000698	1024800719646	ООО "ТЭКО-Сервис"	6829005315	17-0007-14	2,00	Отсутствует покрытие	открытая	Без ограждения	1	0,75	Металл	-	-	-	0	-	-	существующая	Нет
15343	Тербунский муниципальный район	с. Тульское	Центральная	59	-	52.218172	38.341444	ЮЛ	Администрация Тербунского муниципального района	4815000698	1024800719646	ООО "ТЭКО-Сервис"	6829005315	17-0008-14	2,00	Отсутствует покрытие	открытая	Без ограждения	2	0,75	Металл	-	-	-	0	-	-	существующая	Нет
15344	Тербунский муниципальный район	с. Тульское	Центральная	43	-	52.219181	38.347867	ЮЛ	Администрация Тербунского муниципального района	4815000698	1024800719646	ООО "ТЭКО-Сервис"	6829005315	17-0009-14	2,00	бетон	открытая	Без ограждения	2	0,75	Металл	-	-	-	0	-	-	существующая	Нет
15345	Тербунский муниципальный район	с. Тульское	Центральная	28	-	52.217995	38.35588	ЮЛ	Администрация Тербунского муниципального района	4815000698	1024800719646	ООО "ТЭКО-Сервис"	6829005315	17-0010-14	2,00	бетон	открытая	Без ограждения	2	0,75	Металл	-	-	-	0	-	-	существующая	Нет
15346	Тербунский муниципальный район	пос. Райский	Южная	20	-	52.212257	38.367648	ЮЛ	Администрация Тербунского муниципального района	4815000698	1024800719646	ООО "ТЭКО-Сервис"	6829005315	17-0011-14	2,00	бетон	открытая	Без ограждения	2	0,75	Металл	-	-	-	0	-	-	существующая	Нет
15347	Тербунский муниципальный район	пос. Райский	Южная	6	-	52.212908	38.365025	ЮЛ	Администрация Тербунского муниципального района	4815000698	1024800719646	ООО "ТЭКО-Сервис"	6829005315	17-0012-14	2,00	бетон	открытая	Без ограждения	2	0,75	Металл	-	-	-	0	-	-	существующая	Нет
15348	Тербунский муниципальный район	пос. Райский	Новая	19	-	52.214208	38.369037	ЮЛ	Администрация Тербунского муниципального района	4815000698	1024800719646	ООО "ТЭКО-Сервис"	6829005315	17-0013-14	2,00	Отсутствует покрытие	открытая	Без ограждения	2	0,75	Металл	-	-	-	0	-	-	существующая	Нет
15349	Тербунский муниципальный район	пос. Райский	Новая	15	-	52.213628	38.371430	ЮЛ	Администрация Тербунского муниципального района	4815000698	1024800719646	ООО "ТЭКО-Сервис"	6829005315	17-0014-14	2,00	Отсутствует покрытие	открытая	Без ограждения	3	0,75	Металл	-	-	-	0	-	-	существующая	Нет
15350	Тербунский муниципальный район	пос. Райский	Новая	2	-	52.214774	38.365660	ЮЛ	Администрация Тербунского муниципального района	4815000698	1024800719646	ООО "ТЭКО-Сервис"	6829005315	17-0015-14	3,00	Асфальт	открытая	Без ограждения	3	0,75	Металл	-	-	-	0	-	-	существующая	Нет
15351	Тербунский муниципальный район	пос. Райский	Садовая	8	-	52.21555	38.368780	ЮЛ	Администрация Тербунского муниципального района	4815000698	1024800719646	ООО "ТЭКО-Сервис"	6829005315	17-0016-14	2,00	бетон	открытая	Без ограждения	2	0,75	Металл	-	-	-	0	-	-	существующая	Нет
15352	Тербунский муниципальный район	пос. Райский	Садовая	16	-	52.215067	38.372095	ЮЛ	Администрация Тербунского муниципального района	4815000698	1024800719646	ООО "ТЭКО-Сервис"	6829005315	17-0017-14	2,00	бетон	открытая	Без ограждения	2	0,75	Металл	-	-	-	0	-	-	существующая	Нет
15353	Тербунский муниципальный район	д. Орловка	нет названия ицы	3	-	52.223926	38.391408	ЮЛ	Администрация Тербунского муниципального района	4815000698	1024800719646	ООО "ТЭКО-Сервис"	6829005315	17-0018-14	2,00	Отсутствует покрытие	открытая	Без ограждения	2	0,75	Металл	-	-	-	0	-	-	существующая	Нет
15354	Тербунский муниципальный район	д. Орловка	нет названия ицы	28	-	52.225171	38.393431	ЮЛ	Администрация Тербунского муниципального района	4815000698	1024800719646	ООО "ТЭКО-Сервис"	6829005315	17-0019-14	2,00	Отсутствует покрытие	открытая	Без ограждения	2	0,75	Металл	-	-	-	0	-	-	существующая	Нет
15355	Тербунский муниципальный район	с. Хутор-Березовка	Зелёная	12	-	52.193343	38.395577	ЮЛ	Администрация Тербунского муниципального района	4815000698	1024800719646	ООО "ТЭКО-Сервис"	6829005315	17-0020-14	2,00	Отсутствует покрытие	открытая	Без ограждения	2	0,75	Металл	-	-	-	0	-	-	существующая	Нет
15356	Тербунский муниципальный район	с. Хутор-Березовка	Зелёная	20	-	52.193744	38.393614	ЮЛ	Администрация Тербунского муниципального района	4815000698	1024800719646	ООО "ТЭКО-Сервис"	6829005315	17-0021-14	2,00	Отсутствует покрытие	открытая	Без ограждения	2	0,75	Металл	-	-	-	0	-	-	существующая	Нет
15357	Тербунский муниципальный район	с. Хутор-Березовка	Зелёная	27	-	52.194166	38.388786	ЮЛ	Администрация Тербунского муниципального района	4815000698	1024800719646	ООО "ТЭКО-Сервис"	6829005315	17-0022-14	2,00	бетон	открытая	Без ограждения	2	0,75	Металл	-	-	-	0	-	-	существующая	Нет
15358	Тербунский муниципальный район	с. Хутор-Березовка	Зелёная	45	-	52.196092	38.384936	ЮЛ	Администрация Тербунского муниципального района	4815000698	1024800719646	ООО "ТЭКО-Сервис"	6829005315	17-0023-14	2,00	бетон	открытая	Без ограждения	2	0,75	Металл	-	-	-	0	-	-	существующая	Нет
15359	Тербунский муниципальный район	с. Хутор-Березовка	Луговая	1	-	52.189032	38.381330	ЮЛ	Администрация Тербунского муниципального района	4815000698	1024800719646	ООО "ТЭКО-Сервис"	6829005315	17-0024-14	2,00	Отсутствует покрытие	открытая	Без ограждения	2	0,75	Металл	-	-	-	0	-	-	существующая	Нет
15360	Тербунский муниципальный район	с. Хутор-Березовка	Луговая	16	-	52.189553	38.382047	ЮЛ	Администрация Тербунского муниципального района	4815000698	1024800719646	ООО "ТЭКО-Сервис"	6829005315	17-0025-14	2,00	Отсутствует покрытие	открытая	Без ограждения	2	0,75	Металл	-	-	-	0	-	-	существующая	Нет
15361	Тербунский муниципальный район	с. Хутор-Березовка	Луговая	31	-	52.188746	38.385042	ЮЛ	Администрация Тербунского муниципального района	4815000698	1024800719646	ООО "ТЭКО-Сервис"	6829005315	17-0026-14	2,00	бетон	открытая	Без ограждения	2	0,75	Металл	-	-	-	0	-	-	существующая	Нет
15362	Тербунский муниципальный район	с. Хутор-Березовка	Луговая	49	-	52.188455	38.388506	ЮЛ	Администрация Тербунского муниципального района	4815000698	1024800719646	ООО "ТЭКО-Сервис"	6829005315	17-0027-14	2,00	Отсутствует покрытие	открытая	Без ограждения	2	0,75	Металл	-	-	-	0	-	-	существующая	Нет
15363	Тербунский муниципальный район	с. Хутор-Березовка	Луговая	61	-	52.188633	38.389916	ЮЛ	Администрация Тербунского муниципального района	4815000698	1024800719646	ООО "ТЭКО-Сервис"	6829005315	17-0028-14	2,00	Отсутствует покрытие	открытая	Без ограждения	2	0,75	Металл	-	-	-	0	-	-	существующая	Нет
15364	Тербунский муниципальный район	с. Хутор-Березовка	Луговая	77	-	52.189532	38.393185	ЮЛ	Администрация Тербунского муниципального района	4815000698	1024800719646	ООО "ТЭКО-Сервис"	6829005315	17-0029-14	2,00	Отсутствует покрытие	открытая	Без ограждения	2	0,75	Металл	-	-	-	0	-	-	существующая	Нет
15365	Тербунский муниципальный район	с. Хутор-Березовка	Луговая	81	-	52.190065	38.395567	ЮЛ	Администрация Тербунского муниципального района	4815000698	1024800719646	ООО "ТЭКО-Сервис"	6829005315	17-0030-14	2,00	бетон	открытая	Без ограждения	2	0,75	Металл	-	-	-	0	-	-	существующая	Нет
15366	Тербунский муниципальный район	с. Хутор-Березовка	Западная	7	-	52.186184	38.368896	ЮЛ	Администрация Тербунского муниципального района	4815000698	1024800719646	ООО "ТЭКО-Сервис"	6829005315	17-0031-14	2,00	бетон	открытая	Без ограждения	2	0,75	Металл	-	-	-	0	-	-	существующая	Нет
15367	Тербунский муниципальный район	с. Хутор-Березовка	Западная	39	-	52.189826	38.375320	ЮЛ	Администрация Тербунского муниципального района	4815000698	1024800719646	ООО "ТЭКО-Сервис"	6829005315	17-0032-14	2,00	Отсутствует покрытие	открытая	Без ограждения	2	0,75	Металл	-	-	-	0	-	-	существующая	Нет
15368	Тербунский муниципальный район	с. Хутор-Березовка	Западная	47	-	52.190934	38.377208	ЮЛ	Администрация Тербунского муниципального района	4815000698	1024800719646	ООО "ТЭКО-Сервис"	6829005315	17-0033-14	2,00	Отсутствует покрытие	открытая	Без ограждения	1	0,75	Металл	-	-	-	0	-	-	существующая	Нет
15369	Тербунский муниципальный район	с. Хутор-Березовка	Западная	53	-	52.19278	38.375674	ЮЛ	Администрация Тербунского муниципального района	4815000698	1024800719646	ООО "ТЭКО-Сервис"	6829005315	17-0034-14	2,00	бетон	открытая	Без ограждения	2	0,75	Металл	-	-	-	0	-	-	существующая	Нет
15370	Тербунский муниципальный район	с. Хутор-Березовка	Западная	60	-	52.193568	38.374987	ЮЛ	Администрация Тербунского муниципального района	4815000698	1024800719646	ООО "ТЭКО-Сервис"	6829005315	17-0035-14	1,00	Отсутствует покрытие	открытая	Без ограждения	-	-	-	-	-	-	0	-	-	существующая	Нет

Приложение 1 к приказу управления экологии и природных ресурсов Липецкой области
«Приложение А6. Реестр контейнерных площадок (по данным ОМС)

№ п/п	Данные о нахождении мест (площадок) накопления твердых коммунальных отходов							Данные о собственниках мест (площадок) накопления твердых коммунальных отходов				Организация (ИП), оказывающая услуги по сбору и транспортированию ТКО		Данные о технических характеристиках мест (площадок) накопления твердых коммунальных отходов					Контейнеры для несортированных отходов			Контейнеры для утилизируемых отходов (раздельный сбор)			Контейнеры для сбора крупногабаритных отходов			Статус (существующая/планируемая)	Совместное использование с другими МКД
	Муниципальное образование	Населенный пункт	Улица	Дом	Корпус/Строение	Широта	Долгота	Организационно-правовая форма балансодержателя (юридическое лицо - ЮЛ; индивидуальный предприниматель - ИП; физическое лицо - ФЛ)	для ЮЛ - Полное наименование организации для ИП - Фамилия, Имя, Отчество для ФЛ - Фамилия, Имя, Отчество	ИНН	ОГРН	Наименование	ИНН	Номер контейнерной площадки	Площадь, кв.м.	Тип подстилающей поверхности	Вид площадки	Материал ограждения	Кол-во	Емкость (отдельного контейнера)	Материал контейнера	Кол-во	Емкость (отдельного контейнера)	Материал контейнера	Кол-во	Емкость (отдельного контейнера) м3	Материал контейнера		
15371	Тербунский муниципальный район	с. Хутор-Березовка	Луговая	26	-	52.189052	38.382160	ЮЛ	Администрация Тербунского муниципального района	4815000698	1024800719646	ООО "ТЭКО-Сервис"	6829005315	17-0036-14	2,00	Отсутствует покрытие	открытая	Без ограждения	2	0,75	Металл	-	-	-	0	-	-	существующая	Нет
15372	Тербунский муниципальный район	с. Урицкое	Первая сотня	1	-	52.032599	38.191252	ЮЛ	Администрация Тербунского муниципального района	4815000698	1024800719712	ООО "ТЭКО-Сервис"	6829005315	17-0001-15	2,00	бетон	открытая	Без ограждения	2	0,75	Металл	-	-	-	0	-	-	существующая	Нет
15373	Тербунский муниципальный район	с. Урицкое	Первая сотня	24	-	52.038155	38.176456	ЮЛ	Администрация Тербунского муниципального района	4815000698	1024800719712	ООО "ТЭКО-Сервис"	6829005315	17-0002-15	2,00	бетон	открытая	Без ограждения	1	0,75	Металл	-	-	-	0	-	-	существующая	Нет
15374	Тербунский муниципальный район	с. Урицкое	Елецкая	1	-	52.03469	38.192787	ЮЛ	Администрация Тербунского муниципального района	4815000698	1024800719712	ООО "ТЭКО-Сервис"	6829005315	17-0003-15	2,00	бетон	открытая	Без ограждения	2	0,75	Металл	-	-	-	0	-	-	существующая	Нет
15375	Тербунский муниципальный район	с. Урицкое	Вторая сотня	8	-	52.028602	38.193358	ЮЛ	Администрация Тербунского муниципального района	4815000698	1024800719712	ООО "ТЭКО-Сервис"	6829005315	17-0004-15	2,00	бетон	открытая	Без ограждения	2	0,75	Металл	-	-	-	0	-	-	существующая	Нет
15376	Тербунский муниципальный район	с. Урицкое	Вторая сотня (кладбище)	-	-	52.030033	38.199417	ЮЛ	Администрация Тербунского муниципального района	4815000698	1024800719712	ООО "ТЭКО-Сервис"	6829005315	17-0005-15	2,00	бетон	открытая	Без ограждения	1	0,75	Металл	-	-	-	0	-	-	существующая	Нет
15377	Тербунский муниципальный район	с. Урицкое	Третья сотня	13	-	52.014004	38.206329	ЮЛ	Администрация Тербунского муниципального района	4815000698	1024800719712	ООО "ТЭКО-Сервис"	6829005315	17-0006-15	1,00	бетон	открытая	Без ограждения	1	0,75	Металл	-	-	-	0	-	-	существующая	Нет
15378	Тербунский муниципальный район	с. Урицкое	Третья сотня	49	-	52.02408	38.195751	ЮЛ	Администрация Тербунского муниципального района	4815000698	1024800719712	ООО "ТЭКО-Сервис"	6829005315	17-0007-15	2,00	бетон	открытая	Без ограждения	2	0,75	Металл	-	-	-	0	-	-	существующая	Нет
15379	Тербунский муниципальный район	с. Урицкое	Четвертая сотня	22	-	52.020609	38.186874	ЮЛ	Администрация Тербунского муниципального района	4815000698	1024800719712	ООО "ТЭКО-Сервис"	6829005315	17-0008-15	2,00	бетон	открытая	Без ограждения	2	0,75	Металл	-	-	-	0	-	-	существующая	Нет
15380	Тербунский муниципальный район	с. Урицкое	Пятая сотня	32	-	52.028549	38.189934	ЮЛ	Администрация Тербунского муниципального района	4815000698	1024800719712	ООО "ТЭКО-Сервис"	6829005315	17-0009-15	2,00	бетон	открытая	Без ограждения	1	0,75	Металл	-	-	-	0	-	-	существующая	Нет
15381	Тербунский муниципальный район	с. Урицкое	Пятая сотня	34	-	52.0268	38.188670	ЮЛ	МБУК ПЦКиД с.Урицкое	4807007876	1064807000125	ООО "ТЭКО-Сервис"	6829005315	17-0010-15	2,00	бетон	открытая	Без ограждения	2	0,75	Металл	-	-	-	0	-	-	существующая	Нет
15382	Тербунский муниципальный район	с. Урицкое	Пятая сотня	46	-	52.024164	38.185463	ЮЛ	МБДОУ ДС "Колокольчик" филиал с. Тербуны	4815002053	1024800717864	ООО "ТЭКО-Сервис"	6829005315	17-0011-15	2,00	бетон	открытая	Без ограждения	2	0,75	Металл	-	-	-	0	-	-	существующая	Нет
15383	Тербунский муниципальный район	с. Урицкое	Шестая сотня	27	-	52.032005	38.186526	ЮЛ	Администрация Тербунского муниципального района	4815000698	1024800719712	ООО "ТЭКО-Сервис"	6829005315	17-0012-15	2,00	бетон	открытая	Без ограждения	1	0,75	Металл	-	-	-	0	-	-	существующая	Нет
15384	Тербунский муниципальный район	с. Урицкое	Шестая сотня	39	-	52.027579	38.181668	ЮЛ	Администрация Тербунского муниципального района	4815000698	1024800719712	ООО "ТЭКО-Сервис"	6829005315	17-0013-15	2,00	бетон	открытая	Без ограждения	2	0,75	Металл	-	-	-	0	-	-	существующая	Нет
15385	Тербунский муниципальный район	с. Урицкое	Шестая сотня	54	-	52.03281	38.176943	ЮЛ	Администрация Тербунского муниципального района	4815000698	1024800719712	ООО "ТЭКО-Сервис"	6829005315	17-0014-15	2,00	бетон	открытая	Без ограждения	2	0,75	Металл	-	-	-	0	-	-	существующая	Нет
15386	Тербунский муниципальный район	с. Урицкое	Молодежная	10	-	52.02203	38.185072	ЮЛ	Администрация Тербунского муниципального района	4815000698	1024800719712	ООО "ТЭКО-Сервис"	6829005315	17-0015-15	5,00	бетон	открытая	Без ограждения	4	0,75	Металл	-	-	-	0	-	-	существующая	Нет
15387	Тербунский муниципальный район	с. Урицкое	Молодежная	3	-	52.025078	38.183498	ЮЛ	Администрация Тербунского муниципального района	4815000698	1024800719712	ООО "ТЭКО-Сервис"	6829005315	17-0016-15	3,00	бетон	открытая	Без ограждения	3	0,75	Металл	-	-	-	0	-	-	существующая	Нет
15388	Тербунский муниципальный район	с. Урицкое	Школьная	1	-	52.031956	38.179817	ЮЛ	МБОУ СОШ с. Тербуны	4815000634	1024800718865	ООО "ТЭКО-Сервис"	6829005315	17-0017-15	2,00	бетон	открытая	Без ограждения	2	0,75	Металл	-	-	-	0	-	-	существующая	Нет
15389	Тербунский муниципальный район	с. Урицкое	Школьная	2	-	52.030926	38.182378	ЮЛ	Администрация Тербунского муниципального района	4815000698	1024800719712	ООО "ТЭКО-Сервис"	6829005315	17-0018-15	5,00	бетон	открытая	Без ограждения	4	0,75	Металл	-	-	-	0	-	-	существующая	Нет
15390	Тербунский муниципальный район	д. Барышниково	Лесная	14	-	52.012238	38.219441	ЮЛ	Администрация Тербунского муниципального района	4815000698	1024800719712	ООО "ТЭКО-Сервис"	6829005315	17-0019-15	2,00	Отсутствует покрытие	открытая	Без ограждения	2	0,75	Металл	-	-	-	0	-	-	существующая	Нет
15391	Тербунский муниципальный район	д. Барышниково	Лесная	23	-	52.011705	38.226855	ЮЛ	Администрация Тербунского муниципального района	4815000698	1024800719712	ООО "ТЭКО-Сервис"	6829005315	17-0020-15	2,00	бетон	открытая	Без ограждения	1	0,75	Металл	-	-	-	0	-	-	существующая	Нет
15392	Тербунский муниципальный район	д. Даниловка	Луговая	10	-	52.021291	38.265468	ЮЛ	Администрация Тербунского муниципального района	4815000698	1024800719712	ООО "ТЭКО-Сервис"	6829005315	17-0021-15	1,00	бетон	открытая	Без ограждения	1	0,75	Металл	-	-	-	0	-	-	существующая	Нет
15393	Тербунский муниципальный район	с. Урицкое	Молодежная	8	-	52.023019	38.185344	ЮЛ	Администрация Тербунского муниципального района	4815000698	1024800719712	ООО "ТЭКО-Сервис"	6829005315	17-0022-15	2,00	Отсутствует покрытие	открытая	Без ограждения	1	0,75	Металл	-	-	-	0	-	-	существующая	Нет
15394	Тербунский муниципальный район	с. Урицкое	Вторая сотня	35	-	52.031539	38.195567	ЮЛ	Администрация Тербунского муниципального района	4815000698	1024800719712	ООО "ТЭКО-Сервис"	6829005315	17-0023-15	2,00	Отсутствует покрытие	открытая	Без ограждения	2	0,75	Металл	-	-	-	0	-	-	существующая	Нет
15395	Тербунский муниципальный район	с. Урицкое	Шестая сотня	63	-	52.036134	38.169973	ЮЛ	Администрация Тербунского муниципального района	4815000698	1024800719712	ООО "ТЭКО-Сервис"	6829005315	17-0024-15	2,00	Отсутствует покрытие	открытая	Без ограждения	1	0,75	Металл	-	-	-	0	-	-	существующая	Нет
15396	Тербунский муниципальный район	с. Урицкое	Третья сотня	38	-	52.019091	38.204656	ЮЛ	Администрация Тербунского муниципального района	4815000698	1024800719712	ООО "ТЭКО-Сервис"	6829005315	17-0025-15	2,00	Отсутствует покрытие	открытая	Без ограждения	2	0,75	Металл	-	-	-	0	-	-	существующая	Нет
15397	Тербунский муниципальный район	с. Урицкое	Вторая сотня	42	-	52.028771	38.202573	ЮЛ	Администрация Тербунского муниципального района	4815000698	1024800719712	ООО "ТЭКО-Сервис"	6829005315	17-0026-15	2,00	Отсутствует покрытие	открытая	Без ограждения	1	0,75	Металл	-	-	-	0	-	-	существующая	Нет
15398	Тербунский муниципальный район	с. Урицкое	Молодежная	28	-	52.024982	38.183642	ЮЛ	Администрация Тербунского муниципального района	4815000698	1024800719712	ООО "ТЭКО-Сервис"	6829005315	17-0027-15	3,00	Отсутствует покрытие	открытая	Без ограждения	2	0,75	Металл	-	-	-	0	-	-	существующая	Нет
15399	Тербунский муниципальный район	с. Урицкое	Третья сотня	-	-	52.014004	38.206329	ЮЛ	Администрация Тербунского муниципального района	4815000698	1024800719712	ООО "ТЭКО-Сервис"	6829005315	17-0028-15	2,00	Отсутствует покрытие	открытая	Без ограждения	1	0,75	Металл	-	-	-	0	-	-	существующая	Нет
15400	Тербунский муниципальный район	д. Даниловка	Луговая	3	-	52.021043	38.259528	ЮЛ	Администрация Тербунского муниципального района	4815000698	1024800719712	ООО "ТЭКО-Сервис"	6829005315	17-0029-15	2,00	Отсутствует покрытие	открытая	Без ограждения	1	0,75	Металл	-	-	-	0	-	-	существующая	Нет
15401	Тербунский муниципальный район	д. Барышниково	Лесная	29	-	52.013716	38.234224	ЮЛ	Администрация Тербунского муниципального района	4815000698	1024800719712	ООО "ТЭКО-Сервис"	6829005315	17-0030-15	2,00	Отсутствует покрытие	открытая	Без ограждения	1	0,75	Металл	-	-	-	0	-	-	существующая	Нет

Приложение 1 к приказу управления экологии и природных ресурсов Липецкой области
«Приложение А6. Реестр контейнерных площадок (по данным ОМС)

№ п/п	Данные о нахождении мест (площадок) накопления твердых коммунальных отходов							Данные о собственниках мест (площадок) накопления твердых коммунальных отходов				Организация (ИП), оказывающая услуги по сбору и транспортированию ТКО		Данные о технических характеристиках мест (площадок) накопления твердых коммунальных отходов					Контейнеры для несортированных отходов			Контейнеры для утилизируемых отходов (раздельный сбор)			Контейнеры для сбора крупногабаритных отходов			Статус (существующая/планируемая)	Совместное использование с другими МКД
	Муниципальное образование	Населенный пункт	Улица	Дом	Корпус/Строение	Широта	Долгота	Организационно-правовая форма балансодержателя (юридическое лицо - ЮЛ; индивидуальный предприниматель - ИП; физическое лицо - ФЛ)	для ЮЛ - Полное наименование организации для ИП - Фамилия, Имя, Отчество для ФЛ - Фамилия, Имя, Отчество	ИНН	ОГРН	Наименование	ИНН	Номер контейнерной площадки	Площадь, кв.м.	Тип подстилающей поверхности	Вид площадки	Материал ограждения	Кол-во	Емкость (отдельного контейнера)	Материал контейнера	Кол-во	Емкость (отдельного контейнера)	Материал контейнера	Кол-во	Емкость (отдельного контейнера) м3	Материал контейнера		
15402	Тербунский муниципальный район	с. Урицкое	Пятая сотня	9	-	52.027922	38.190429	ЮЛ	Администрация Тербунского муниципального района	4815000698	1024800719712	ООО "ТЭКО-Сервис"	6829005315	17-0031-15	2,00	Отсутствует покрытие	открытая	Без ограждения	1	0,75	Металл	-	-	-	0	-	-	существующая	Нет
15403	Тербунский муниципальный район	с. Урицкое	Пятая сотня	-	-	52.027444	38.190775	ЮЛ	Администрация Тербунского муниципального района	4815000698	1024800719712	ООО "ТЭКО-Сервис"	6829005315	17-0032-15	2,00	Отсутствует покрытие	открытая	Без ограждения	1	0,75	Металл	-	-	-	0	-	-	существующая	Нет
15404	Тербунский муниципальный район	с. Урицкое	Вторая сотня	20	-	52.032487	38.193770	ЮЛ	Администрация Тербунского муниципального района	4815000698	1024800719712	ООО "ТЭКО-Сервис"	6829005315	17-0033-15	2,00	Отсутствует покрытие	открытая	Без ограждения	1	0,75	Металл	-	-	-	0	-	-	существующая	Нет
15405	Тербунский муниципальный район	с. Урицкое	Елецкая	8	-	52.036903	38.194060	ЮЛ	Администрация Тербунского муниципального района	4815000698	1024800719712	ООО "ТЭКО-Сервис"	6829005315	17-0034-15	2,00	Отсутствует покрытие	открытая	Без ограждения	1	0,75	Металл	-	-	-	0	-	-	существующая	Нет
15406	Тербунский муниципальный район	с. Урицкое	Шестая сотня	34	-	52.030558	38.188680	ЮЛ	Администрация Тербунского муниципального района	4815000698	1024800719712	ООО "ТЭКО-Сервис"	6829005315	17-0035-15	2,00	Отсутствует покрытие	открытая	Без ограждения	1	0,75	Металл	-	-	-	0	-	-	существующая	Нет
15407	Тербунский муниципальный район	с. Урицкое	Шестая сотня	16	-	52.033648	38.182199	ЮЛ	Администрация Тербунского муниципального района	4815000698	1024800719712	ООО "ТЭКО-Сервис"	6829005315	17-0036-15	2,00	Отсутствует покрытие	Открытая	Без ограждения	1	0,75	Металл	-	-	-	0	-	-	существующая	Нет
15408	Тербунский муниципальный район	с. Урицкое	Первая сотня	38	-	52.04139	38.168232	ЮЛ	Администрация Тербунского муниципального района	4815000698	1024800719712	ООО "ТЭКО-Сервис"	6829005315	17-0037-15	2,00	Отсутствует покрытие	открытая	Без ограждения	1	0,75	Металл	-	-	-	0	-	-	существующая	Нет
15409	Тербунский муниципальный район	с. Урицкое	Шестая сотня	67	-	52.038222	38.167953	ЮЛ	Администрация Тербунского муниципального района	4815000698	1024800719712	ООО "ТЭКО-Сервис"	6829005315	17-0038-15	2,00	Отсутствует покрытие	открытая	Без ограждения	1	0,75	Металл	-	-	-	0	-	-	существующая	Нет
15410	Тербунский муниципальный район	с. Урицкое	Шестая сотня	49	-	52.030867	38.179464	ЮЛ	Администрация Тербунского муниципального района	4815000698	1024800719712	ООО "ТЭКО-Сервис"	6829005315	17-0039-15	2,00	Отсутствует покрытие	открытая	Без ограждения	1	0,75	Металл	-	-	-	0	-	-	существующая	Нет
15411	Хлевенский муниципальный район	с. Хлевное	Ленинская	14	-	52.1959	39.093394	ЮЛ	МАДОУД/С с.Хлевное	-	1024800632889	АО "ЭкоПром-Липецк"	4825037859	19-0161	-	Отсутствует покрытие	данные отсутствуют	данные отсутствуют	2	0,75	пластик	-	-	-	0	-	-	существующая	Нет
15412	Тербунский муниципальный район	д. Барышниково	Лесная	4	-	52.012834	38.209941	ЮЛ	Администрация Тербунского муниципального района	4815000698	1024800719712	ООО "ТЭКО-Сервис"	6829005315	17-0040-15	2,00	Отсутствует покрытие	открытая	Без ограждения	1	0,75	Металл	-	-	-	0	-	-	существующая	Нет
15413	Усманский муниципальный район	с. Березняговка	пляж	-	-	52.147933	40.043208	ЮЛ	Администрация сельского поселения Березняговский Сельсовет	-	-	ООО "ЧИСТЫЙ ГОРОД"	4802009478	18-0001	2,25	бетон	Открытая	данные отсутствуют	1	1,10	пластик	-	-	-	0	-	-	существующая	Нет
15414	Усманский муниципальный район	с. Березняговка	Ворошилова	-	-	52.154171	40.055848	ЮЛ	Администрация сельского поселения Березняговский Сельсовет	4816001768	-	ООО "ЧИСТЫЙ ГОРОД"	4802009478	18-0002	2,25	бетон	Открытая	данные отсутствуют	1	0,75	металл	-	-	-	0	-	-	существующая	Нет
15415	Усманский муниципальный район	с. Березняговка	Ворошилова	1	-	52.147497	40.053835	ЮЛ	Администрация сельского поселения Березняговский Сельсовет	4816001768	-	ООО "ЧИСТЫЙ ГОРОД"	4802009478	18-0003	2,25	бетон	Открытая	данные отсутствуют	2	1,10	пластик	-	-	-	0	-	-	существующая	Нет
15416	Усманский муниципальный район	с. Березняговка	Ворошилова	4	-	52.148147	40.055426	ЮЛ	Администрация сельского поселения Березняговский Сельсовет	4816001768	-	ООО "ЧИСТЫЙ ГОРОД"	4802009478	18-0004	2,25	бетон	Открытая	данные отсутствуют	1	1,10	пластик	-	-	-	0	-	-	существующая	Нет
15417	Усманский муниципальный район	с. Березняговка	Ворошилова	66	-	52.162039	40.063002	ЮЛ	Администрация сельского поселения Березняговский Сельсовет	4816001768	-	ООО "ЧИСТЫЙ ГОРОД"	4802009478	18-0005	2,25	бетон	Открытая	данные отсутствуют	1	1,10	пластик	-	-	-	0	-	-	существующая	Нет
15418	Усманский муниципальный район	с. Березняговка	Ворошилова	75	-	52.159581	40.062496	ЮЛ	Администрация сельского поселения Березняговский Сельсовет	4816001768	-	ООО "ЧИСТЫЙ ГОРОД"	4802009478	18-0006	2,25	бетон	Открытая	данные отсутствуют	1	1,10	пластик	-	-	-	0	-	-	существующая	Нет
15419	Усманский муниципальный район	с. Березняговка	Ворошилова	81	-	52.157919	40.061877	ЮЛ	Администрация сельского поселения Березняговский Сельсовет	4816001768	-	ООО "ЧИСТЫЙ ГОРОД"	4802009478	18-0007	2,25	бетон	Открытая	данные отсутствуют	1	1,10	пластик	-	-	-	0	-	-	существующая	Нет
15420	Усманский муниципальный район	с. Березняговка	Ворошилова, (ферма)	87	-	52.155218	40.060270	ЮЛ	Администрация сельского поселения Березняговский Сельсовет	4816001768	-	ООО "ЧИСТЫЙ ГОРОД"	4802009478	18-0008	2,25	бетон	Открытая	данные отсутствуют	1	1,10	пластик	-	-	-	0	-	-	существующая	Нет
15421	Усманский муниципальный район	с. Березняговка	Ворошилова, (ферма)	88	-	52.15319	40.058582	ЮЛ	Администрация сельского поселения Березняговский Сельсовет	4816001768	-	ООО "ЧИСТЫЙ ГОРОД"	4802009478	18-0009	4,50	бетон	Открытая	данные отсутствуют	2	1,10	пластик	-	-	-	0	-	-	существующая	Нет
15422	Усманский муниципальный район	с. Березняговка	(Ферма)	-	-	52.154171	40.055848	ЮЛ	Администрация сельского поселения Березняговский Сельсовет	4816001768	-	ООО "ЧИСТЫЙ ГОРОД"	4802009478	18-0010	2,25	асфальт	Открытая	данные отсутствуют	1	0,75	металл	-	-	-	0	-	-	существующая	Нет
15423	Усманский муниципальный район	с. Березняговка	Ворошилова	95	А	52.150874	40.057352	ЮЛ	Администрация сельского поселения Березняговский Сельсовет	4816001768	-	ООО "ЧИСТЫЙ ГОРОД"	4802009478	18-0011	4,50	бетон	Открытая	данные отсутствуют	2	1,10	пластик	-	-	-	0	-	-	существующая	Нет
15424	Усманский муниципальный район	с. Березняговка	Ворошилова	100	-	52.149095	40.056081	ЮЛ	Администрация сельского поселения Березняговский Сельсовет	4816001768	-	ООО "ЧИСТЫЙ ГОРОД"	4802009478	18-0012	2,25	бетон	Открытая	данные отсутствуют	1	1,10	пластик	-	-	-	0	-	-	существующая	Нет
15425	Усманский муниципальный район	с. Березняговка	Ворошилова (Клуб)	102	-	52.148578	40.053516	ЮЛ	Администрация сельского поселения Березняговский Сельсовет	4816001768	-	ООО "ЧИСТЫЙ ГОРОД"	4802009478	18-0013	2,25	бетон	Открытая	данные отсутствуют	1	0,75	металл	-	-	-	0	-	-	существующая	Нет
15426	Усманский муниципальный район	с. Березняговка	Ворошилова, (Клуб)	102	-	52.148578	40.053516	ЮЛ	Администрация сельского поселения Березняговский Сельсовет	4816001768	-	ООО "ЧИСТЫЙ ГОРОД"	4802009478	18-0014	4,50	бетон	Открытая	данные отсутствуют	1	1,10	пластик	-	-	-	0	-	-	существующая	Нет
15427	Усманский муниципальный район	с. Березняговка	Ворошилова, (Школа)	103	-	52.149235	40.054322	ЮЛ	Администрация сельского поселения Березняговский Сельсовет	4816001768	-	ООО "ЧИСТЫЙ ГОРОД"	4802009478	18-0015	2,25	бетон	Открытая	данные отсутствуют	1	0,75	металл	-	-	-	0	-	-	существующая	Нет

Приложение 1 к приказу управления экологии и природных ресурсов Липецкой области
«Приложение А6. Реестр контейнерных площадок (по данным ОМС)

№ п/п	Данные о нахождении мест (площадок) накопления твердых коммунальных отходов							Данные о собственниках мест (площадок) накопления твердых коммунальных отходов				Организация (ИП), оказывающая услуги по сбору и транспортированию ТКО		Данные о технических характеристиках мест (площадок) накопления твердых коммунальных отходов					Контейнеры для несортированных отходов			Контейнеры для утилизируемых отходов (раздельный сбор)			Контейнеры для сбора крупногабаритных отходов			Статус (существующая/планируемая)	Совместное использование с другими МКД
	Муниципальное образование	Населенный пункт	Улица	Дом	Корпус/Строение	Широта	Долгота	Организационно-правовая форма балансодержателя (юридическое лицо - ЮЛ; индивидуальный предприниматель - ИП; физическое лицо - ФЛ)	для ЮЛ - Полное наименование организации для ИП - Фамилия, Имя, Отчество для ФЛ - Фамилия, Имя, Отчество	ИНН	ОГРН	Наименование	ИНН	Номер контейнерной площадки	Площадь, кв.м.	Тип подстилающей поверхности	Вид площадки	Материал ограждения	Кол-во	Емкость (отдельного контейнера)	Материал контейнера	Кол-во	Емкость (отдельного контейнера)	Материал контейнера	Кол-во	Емкость (отдельного контейнера) м3	Материал контейнера		
15428	Усманский муниципальный район	с. Березняговка	Ворошилова, (Школа)	103	-	52.149235	40.054322	ЮЛ	Администрация сельского поселения Березняговский Сельсовет	4816001768	-	ООО "ЧИСТЫЙ ГОРОД"	4802009478	18-0016	2,25	бетон	Открытая	данные отсутствуют	1	1,10	пластик	-	-	-	0	-	-	существующая	Нет
15429	Усманский муниципальный район	с. Березняговка	Ворошилова, детский сад	104	-	52.150901	40.057399	ЮЛ	Администрация сельского поселения Березняговский Сельсовет	4816001768	-	ООО "ЧИСТЫЙ ГОРОД"	4802009478	18-0017	2,25	щебень	Открытая	данные отсутствуют	1	0,75	металл	-	-	-	0	-	-	существующая	Нет
15430	Усманский муниципальный район	с. Березняговка	Ворошилова	105	-	52.149358	40.053079	ЮЛ	Администрация сельского поселения Березняговский Сельсовет	4816001768	-	ООО "ЧИСТЫЙ ГОРОД"	4802009478	18-0018	2,25	щебень	Открытая	данные отсутствуют	1	0,75	металл	-	-	-	0	-	-	существующая	Нет
15431	Усманский муниципальный район	с. Березняговка	Заречная	3	-	52.149287	40.070472	ЮЛ	Администрация сельского поселения Березняговский Сельсовет	4816001768	-	ООО "ЧИСТЫЙ ГОРОД"	4802009478	18-0019	4,50	щебень	Открытая	данные отсутствуют	1	0,75	металл	-	-	-	0	-	-	существующая	Нет
15432	Усманский муниципальный район	с. Березняговка	Заречная	14	-	52.145514	40.066516	ЮЛ	Администрация сельского поселения Березняговский Сельсовет	4816001768	-	ООО "ЧИСТЫЙ ГОРОД"	4802009478	18-0020	2,25	щебень	Открытая	данные отсутствуют	1	0,75	металл	-	-	-	0	-	-	существующая	Нет
15433	Усманский муниципальный район	с. Березняговка	Заречная	20	-	52.143882	40.063274	ЮЛ	Администрация сельского поселения Березняговский Сельсовет	4816001768	-	ООО "ЧИСТЫЙ ГОРОД"	4802009478	18-0021	4,50	грунт	Открытая	данные отсутствуют	2	0,75	металл	-	-	-	0	-	-	существующая	Нет
15434	Усманский муниципальный район	с. Березняговка	Заречная	32	-	52.141109	40.059101	ЮЛ	Администрация сельского поселения Березняговский Сельсовет	4816001768	-	ООО "ЧИСТЫЙ ГОРОД"	4802009478	18-0022	4,50	грунт	Открытая	данные отсутствуют	1	0,75	металл	-	-	-	0	-	-	существующая	Нет
15435	Усманский муниципальный район	с. Березняговка	Молодежная	2	-	52.148127	40.061768	ЮЛ	Администрация сельского поселения Березняговский Сельсовет	4816001768	-	ООО "ЧИСТЫЙ ГОРОД"	4802009478	18-0023	2,25	щебень	Открытая	данные отсутствуют	2	1,10	пластик	-	-	-	0	-	-	существующая	Нет
15436	Усманский муниципальный район	с. Березняговка	Молодежная, (Магазин)	17	-	52.146396	40.050353	ЮЛ	Администрация сельского поселения Березняговский Сельсовет	4816001768	-	ООО "ЧИСТЫЙ ГОРОД"	4802009478	18-0024	2,25	асфальт	Открытая	данные отсутствуют	1	1,10	пластик	-	-	-	0	-	-	существующая	Нет
15437	Усманский муниципальный район	с. Березняговка	Новосельцы	4	-	52.165074	40.067718	ЮЛ	Администрация сельского поселения Березняговский Сельсовет	4816001768	-	ООО "ЧИСТЫЙ ГОРОД"	4802009478	18-0025	2,25	щебень	Открытая	данные отсутствуют	1	0,75	металл	-	-	-	0	-	-	существующая	Нет
15438	Усманский муниципальный район	с. Березняговка	Новосельцы	15	-	52.168301	40.074700	ЮЛ	Администрация сельского поселения Березняговский Сельсовет	4816001768	-	ООО "ЧИСТЫЙ ГОРОД"	4802009478	18-0026	2,25	щебень	Открытая	данные отсутствуют	1	1,10	пластик	-	-	-	0	-	-	существующая	Нет
15439	Усманский муниципальный район	с. Березняговка	Новосельцы	25	-	52.171625	40.077885	ЮЛ	Администрация сельского поселения Березняговский Сельсовет	4816001768	-	ООО "ЧИСТЫЙ ГОРОД"	4802009478	18-0027	2,25	бетон	Открытая	данные отсутствуют	1	0,75	металл	-	-	-	0	-	-	существующая	Нет
15440	Усманский муниципальный район	с. Березняговка	Новосельцы	35	-	52.176782	40.079777	ЮЛ	Администрация сельского поселения Березняговский Сельсовет	4816001768	-	ООО "ЧИСТЫЙ ГОРОД"	4802009478	18-0028	2,25	бетон	Открытая	данные отсутствуют	1	0,75	металл	-	-	-	0	-	-	существующая	Нет
15441	Усманский муниципальный район	с. Березняговка	Садовая	7	-	52.133875	40.047545	ЮЛ	Администрация сельского поселения Березняговский Сельсовет	4816001768	-	ООО "ЧИСТЫЙ ГОРОД"	4802009478	18-0029	2,25	бетон	Открытая	данные отсутствуют	1	1,10	пластик	-	-	-	0	-	-	существующая	Нет
15442	Усманский муниципальный район	с. Березняговка	Садовая	8	-	52.142738	40.050953	ЮЛ	Администрация сельского поселения Березняговский Сельсовет	4816001768	-	ООО "ЧИСТЫЙ ГОРОД"	4802009478	18-0030	2,25	бетон	Открытая	данные отсутствуют	1	1,10	пластик	-	-	-	0	-	-	существующая	Нет
15443	Усманский муниципальный район	с. Березняговка	Садовая	17	-	52.136406	40.048686	ЮЛ	Администрация сельского поселения Березняговский Сельсовет	4816001768	-	ООО "ЧИСТЫЙ ГОРОД"	4802009478	18-0031	2,25	бетон	Открытая	данные отсутствуют	1	1,10	пластик	-	-	-	0	-	-	существующая	Нет
15444	Усманский муниципальный район	с. Березняговка	Садовая	24	-	52.14504	40.052869	ЮЛ	Администрация сельского поселения Березняговский Сельсовет	4816001768	-	ООО "ЧИСТЫЙ ГОРОД"	4802009478	18-0032	2,25	бетон	Открытая	данные отсутствуют	1	1,10	пластик	-	-	-	0	-	-	существующая	Нет
15445	Усманский муниципальный район	с. Березняговка	Садовая	33	-	52.140209	40.049506	ЮЛ	Администрация сельского поселения Березняговский Сельсовет	4816001768	-	ООО "ЧИСТЫЙ ГОРОД"	4802009478	18-0033	2,25	бетон	Открытая	данные отсутствуют	1	1,10	пластик	-	-	-	0	-	-	существующая	Нет
15446	Усманский муниципальный район	с. Березняговка	Прибыткова	8	-	52.160538	40.068436	ЮЛ	Администрация сельского поселения Березняговский Сельсовет	4816001768	-	ООО "ЧИСТЫЙ ГОРОД"	4802009478	18-0034	2,25	бетон	Открытая	данные отсутствуют	1	0,75	металл	-	-	-	0	-	-	существующая	Нет
15447	Усманский муниципальный район	с. Березняговка	Прибыткова	21	-	52.161854	40.076437	ЮЛ	Администрация сельского поселения Боровской сельсовет	4816001736	-	ООО "ЧИСТЫЙ ГОРОД"	4802009478	18-0035	2,25	бетон	Открытая	данные отсутствуют	1	0,75	металл	-	-	-	0	-	-	существующая	Нет
15448	Усманский муниципальный район	с. Березняговка	Прибыткова	24	-	52.163814	40.078288	ЮЛ	Администрация сельского поселения Боровской сельсовет	4816001736	-	ООО "ЧИСТЫЙ ГОРОД"	4802009478	18-0036	2,25	бетон	Открытая	данные отсутствуют	1	0,75	металл	-	-	-	0	-	-	существующая	Нет
15449	Усманский муниципальный район	с. Боровое	Центральная	4	-	52.204453	39.507748	ЮЛ	Администрация сельского поселения Боровской сельсовет	4816001736	-	ООО "ЧИСТЫЙ ГОРОД"	4802009478	18-0037	4,50	бетон	Открытая	данные отсутствуют	1	0,75	металл	-	-	-	0	-	-	существующая	Нет
15450	Усманский муниципальный район	с. Боровое	Центральная	13	-	52.205547	39.509601	ЮЛ	Администрация сельского поселения Боровской сельсовет	4816001736	-	ООО "ЧИСТЫЙ ГОРОД"	4802009478	18-0038	2,25	бетон	Открытая	данные отсутствуют	1	0,75	металл	-	-	-	0	-	-	существующая	Нет
15451	Усманский муниципальный район	с. Боровое	Центральная	26	-	52.207341	39.511912	ЮЛ	Администрация сельского поселения Боровской сельсовет	4816001736	-	ООО "ЧИСТЫЙ ГОРОД"	4802009478	18-0039	2,25	бетон	Открытая	данные отсутствуют	2	1,10	пластик	-	-	-	0	-	-	существующая	Нет
15452	Усманский муниципальный район	с. Боровое	Центральная	36	-	52.208898	39.513056	ЮЛ	Администрация сельского поселения Боровской сельсовет	4816001736	-	ООО "ЧИСТЫЙ ГОРОД"	4802009478	18-0040	4,50	бетон	Открытая	данные отсутствуют	2	1,10	пластик	-	-	-	0	-	-	существующая	Нет

Приложение 1 к приказу управления экологии и природных ресурсов Липецкой области
«Приложение А6. Реестр контейнерных площадок (по данным ОМС)

№ п/п	Данные о нахождении мест (площадок) накопления твердых коммунальных отходов							Данные о собственниках мест (площадок) накопления твердых коммунальных отходов				Организация (ИП), оказывающая услуги по сбору и транспортированию ТКО		Данные о технических характеристиках мест (площадок) накопления твердых коммунальных отходов					Контейнеры для несортированных отходов			Контейнеры для утилизируемых отходов (раздельный сбор)			Контейнеры для сбора крупногабаритных отходов			Статус (существующая/планируемая)	Совместное использование с другими МКД
	Муниципальное образование	Населенный пункт	Улица	Дом	Корпус/Строение	Широта	Долгота	Организационно-правовая форма балансодержателя (юридическое лицо - ЮЛ; индивидуальный предприниматель - ИП; физическое лицо - ФЛ)	для ЮЛ - Полное наименование организации для ИП - Фамилия, Имя, Отчество для ФЛ - Фамилия, Имя, Отчество	ИНН	ОГРН	Наименование	ИНН	Номер контейнерной площадки	Площадь, кв.м.	Тип подстилающей поверхности	Вид площадки	Материал ограждения	Кол-во	Емкость (отдельного контейнера)	Материал контейнера	Кол-во	Емкость (отдельного контейнера)	Материал контейнера	Кол-во	Емкость (отдельного контейнера) м3	Материал контейнера		
15453	Усманский муниципальный район	с. Боровое	Центральная	46	-	52.210176	39.513909	ЮЛ	Администрация сельского поселения Боровской сельсовет	4816001736	-	ООО "ЧИСТЫЙ ГОРОД"	4802009478	18-0041	2,25	бетон	Открытая	данные отсутствуют	1	0,75	металл	-	-	-	0	-	-	существующая	Нет
15454	Усманский муниципальный район	с. Боровое	Центральная	50	-	52.211622	39.514464	ЮЛ	Администрация сельского поселения Боровской сельсовет	4816001736	-	ООО "ЧИСТЫЙ ГОРОД"	4802009478	18-0042	2,25	бетон	Открытая	данные отсутствуют	2	1,10	пластик	-	-	-	0	-	-	существующая	Нет
15455	Усманский муниципальный район	с. Боровое	Центральная	54	-	52.212687	39.516817	ЮЛ	Администрация сельского поселения Боровской сельсовет	4816001736	-	ООО "ЧИСТЫЙ ГОРОД"	4802009478	18-0043	2,25	бетон	Открытая	данные отсутствуют	2	1,10	пластик	-	-	-	0	-	-	существующая	Нет
15456	Усманский муниципальный район	с. Боровое	Центральная	68	-	52.21548	39.519427	ЮЛ	Администрация сельского поселения Боровской сельсовет	4816001736	-	ООО "ЧИСТЫЙ ГОРОД"	4802009478	18-0044	4,50	бетон	Открытая	данные отсутствуют	2	0,75	металл	-	-	-	0	-	-	существующая	Нет
15457	Усманский муниципальный район	с. Боровое	Центральная	73	А	52.216312	39.522243	ЮЛ	Администрация сельского поселения Боровской сельсовет	4816001736	-	ООО "ЧИСТЫЙ ГОРОД"	4802009478	18-0045	2,25	бетон	Открытая	данные отсутствуют	2	0,75	металл	-	-	-	0	-	-	существующая	Нет
15458	Усманский муниципальный район	с. Боровое	Центральная	-	-	52.218922	39.527479	ЮЛ	Администрация сельского поселения Боровской сельсовет	4816001736	-	ООО "ЧИСТЫЙ ГОРОД"	4802009478	18-0046	4,50	бетон	Открытая	данные отсутствуют	1	0,75	металл	-	-	-	0	-	-	существующая	Нет
15459	Усманский муниципальный район	с. Бреславка	Молодежная	1	А	52.21981	39.929387	ЮЛ	Администрация сельского поселения Боровской сельсовет	4816001736	-	ООО "ЧИСТЫЙ ГОРОД"	4802009478	18-0047	2,25	бетон	Открытая	данные отсутствуют	2	1,10	пластик	-	-	-	0	-	-	существующая	Нет
15460	Усманский муниципальный район	с. Бреславка	Молодежная	3	А	52.219159	39.930096	ЮЛ	Администрация сельского поселения Боровской сельсовет	4816001736	-	ООО "ЧИСТЫЙ ГОРОД"	4802009478	18-0048	2,25	бетон	Открытая	данные отсутствуют	1	0,75	металл	-	-	-	0	-	-	существующая	Нет
15461	Усманский муниципальный район	с. Бреславка	Молодежная	4	А	52.219397	39.931345	ЮЛ	Администрация сельского поселения Боровской сельсовет	4816001736	-	ООО "ЧИСТЫЙ ГОРОД"	4802009478	18-0049	2,25	бетон	Открытая	данные отсутствуют	1	0,75	металл	-	-	-	0	-	-	существующая	Нет
15462	Усманский муниципальный район	с. Бреславка	Молодежная	6	А	52.219945	39.931188	ЮЛ	Администрация сельского поселения Боровской сельсовет	4816001736	-	ООО "ЧИСТЫЙ ГОРОД"	4802009478	18-0050	4,50	бетон	Открытая	данные отсутствуют	1	0,75	металл	-	-	-	0	-	-	существующая	Нет
15463	Усманский муниципальный район	с. Бреславка	Молодежная	8	-	52.219551	39.932118	ЮЛ	Администрация сельского поселения Боровской сельсовет	4816001736	-	ООО "ЧИСТЫЙ ГОРОД"	4802009478	18-0051	4,50	бетон	Открытая	данные отсутствуют	1	0,75	металл	-	-	-	0	-	-	существующая	Нет
15464	Усманский муниципальный район	с. Бреславка	Молодежная	20	А	52.219639	39.932764	ЮЛ	Администрация сельского поселения Боровской сельсовет	4816001736	-	ООО "ЧИСТЫЙ ГОРОД"	4802009478	18-0052	2,25	бетон	Открытая	данные отсутствуют	4	1,10	пластик	-	-	-	0	-	-	существующая	Нет
15465	Усманский муниципальный район	с. Бреславка	Молодежная	37	-	52.219893	39.936214	ЮЛ	Администрация сельского поселения Боровской сельсовет	4816001736	-	ООО "ЧИСТЫЙ ГОРОД"	4802009478	18-0053	4,50	бетон	Открытая	данные отсутствуют	2	1,10	пластик	-	-	-	0	-	-	существующая	Нет
15466	Усманский муниципальный район	с. Бреславка	Молодежная	69	1	52.218836	39.946078	ЮЛ	Администрация сельского поселения Боровской сельсовет	4816001736	-	ООО "ЧИСТЫЙ ГОРОД"	4802009478	18-0054	4,50	бетон	Открытая	данные отсутствуют	4	1,10	пластик	-	-	-	0	-	-	существующая	Нет
15467	Усманский муниципальный район	с. Петровка	Петровская	21	1	52.219358	39.980465	ЮЛ	Администрация сельского поселения Боровской сельсовет	4816001736	-	ООО "ЧИСТЫЙ ГОРОД"	4802009478	18-0055	4,50	бетон	Открытая	данные отсутствуют	2	0,75	металл	-	-	-	0	-	-	существующая	Нет
15468	Усманский муниципальный район	с. Петровка	Петровская	32	-	52.219981	39.986556	ЮЛ	Администрация сельского поселения Боровской сельсовет	4816001736	-	ООО "ЧИСТЫЙ ГОРОД"	4802009478	18-0056	4,50	бетон	Открытая	данные отсутствуют	1	0,75	металл	-	-	-	0	-	-	существующая	Нет
15469	Усманский муниципальный район	с. Петровка	Петровская	48	-	52.222795	39.992377	ЮЛ	Администрация сельского поселения Боровской сельсовет	4816001736	-	ООО "ЧИСТЫЙ ГОРОД"	4802009478	18-0057	2,25	бетон	Открытая	данные отсутствуют	1	0,75	металл	-	-	-	0	-	-	существующая	Нет
15470	Усманский муниципальный район	с. Екатериновка	Екатериновская	5	-	52.206009	39.954656	ЮЛ	Администрация сельского поселения Бреславский сельсовет	4816001623	-	ООО "ЧИСТЫЙ ГОРОД"	4802009478	18-0058	4,50	бетон	Открытая	данные отсутствуют	1	0,75	металл	-	-	-	0	-	-	существующая	Нет
15471	Усманский муниципальный район	с. Екатериновка	Екатериновская	9	-	52.102047	40.016811	ЮЛ	Администрация сельского поселения Бреславский сельсовет	4816001623	-	ООО "ЧИСТЫЙ ГОРОД"	4802009478	18-0059	4,50	бетон	Открытая	данные отсутствуют	2	0,75	металл	-	-	-	0	-	-	существующая	Нет
15472	Усманский муниципальный район	с. Екатериновка	Екатериновская	39	-	52.199198	39.943436	ЮЛ	Администрация сельского поселения Бреславский сельсовет	4816001623	-	ООО "ЧИСТЫЙ ГОРОД"	4802009478	18-0060	2,25	бетон	Открытая	данные отсутствуют	1	0,75	металл	-	-	-	0	-	-	существующая	Нет
15473	Усманский муниципальный район	с. Екатериновка	Екатериновская	47	-	52.188384	39.933420	ЮЛ	Администрация сельского поселения Бреславский сельсовет	4816001623	-	ООО "ЧИСТЫЙ ГОРОД"	4802009478	18-0061	4,50	бетон	Открытая	данные отсутствуют	1	0,75	металл	-	-	-	0	-	-	существующая	Нет
15474	Усманский муниципальный район	с. Екатериновка	Екатериновская	57	-	52.185286	39.929845	ЮЛ	Администрация сельского поселения Бреславский сельсовет	4816001623	-	ООО "ЧИСТЫЙ ГОРОД"	4802009478	18-0062	2,25	бетон	Открытая	данные отсутствуют	1	0,75	металл	-	-	-	0	-	-	существующая	Нет
15475	Усманский муниципальный район	с. Н-Мосоловка	Кладбище	-	-	52.078246	40.057214	ЮЛ	Администрация сельского поселения Бреславский сельсовет	4816001623	-	ООО "ЧИСТЫЙ ГОРОД"	4802009478	18-0063	2,25	бетон	Открытая	данные отсутствуют	2	1,10	пластик	-	-	-	0	-	-	существующая	Нет
15476	Усманский муниципальный район	с. Н-Мосоловка	Крупской	1	-	52.081846	40.071741	ЮЛ	Администрация сельского поселения Бреславский сельсовет	4816001623	-	ООО "ЧИСТЫЙ ГОРОД"	4802009478	18-0064	4,50	бетон	Открытая	данные отсутствуют	1	1,10	пластик	-	-	-	0	-	-	существующая	Нет
15477	Усманский муниципальный район	с. Н-Мосоловка	1 мая	11	-	52.080563	40.062581	ЮЛ	Администрация сельского поселения Бреславский сельсовет	4816001623	-	ООО "ЧИСТЫЙ ГОРОД"	4802009478	18-0065	2,25	бетон	Открытая	данные отсутствуют	1	1,10	пластик	-	-	-	0	-	-	существующая	Нет
15478	Усманский муниципальный район	с. Н-Мосоловка	1 мая	17	-	52.078001	40.058726	ЮЛ	Администрация сельского поселения Бреславский сельсовет	4816001623	-	ООО "ЧИСТЫЙ ГОРОД"	4802009478	18-0066	2,25	бетон	Открытая	данные отсутствуют	1	1,10	пластик	-	-	-	0	-	-	существующая	Нет
15479	Усманский муниципальный район	с. Н-Мосоловка	1 мая	22	-	52.076775	40.054711	ЮЛ	Администрация сельского поселения Бреславский сельсовет	4816001623	-	ООО "ЧИСТЫЙ ГОРОД"	4802009478	18-0067	22,50	бетон	Открытая	данные отсутствуют	1	1,10	пластик	-	-	-	0	-	-	существующая	Нет
15480	Усманский муниципальный район	с. Н-Мосоловка	Титова	8	-	52.079623	40.068107	ЮЛ	Администрация сельского поселения Бреславский сельсовет	4816001623	-	ООО "ЧИСТЫЙ ГОРОД"	4802009478	18-0068	2,25	бетон	Открытая	данные отсутствуют	1	1,10	пластик	-	-	-	0	-	-	существующая	Нет
15481	Усманский муниципальный район	с. Н-Мосоловка	Титова	9	-	52.081846	40.071741	ЮЛ	Администрация сельского поселения Бреславский сельсовет	4816001623	-	ООО "ЧИСТЫЙ ГОРОД"	4802009478	18-0069	9,00	бетон	Открытая	данные отсутствуют	1	0,75	металл	-	-	-	0	-	-	существующая	Нет
15482	Усманский муниципальный район	с. Н-Мосоловка	Чапаева	4	-	52.075241	40.065168	ЮЛ	Администрация сельского поселения Бреславский сельсовет	4816001623	-	ООО "ЧИСТЫЙ ГОРОД"	4802009478	18-0070	4,50	бетон	Открытая	данные отсутствуют	1	0,75	металл	-	-	-	0	-	-	существующая	Нет
15483	Усманский муниципальный район	с. В. Мосоловка	Гагарина	9	-	52.054285	40.087122	ЮЛ	Администрация сельского поселения Бреславский сельсовет	4816001623	-	ООО "ЧИСТЫЙ ГОРОД"	4802009478	18-0071	9,00	бетон	Открытая	данные отсутствуют	1	1,10	пластик	-	-	-	0	-	-	существующая	Нет

Приложение 1 к приказу управления экологии и природных ресурсов Липецкой области
«Приложение А6. Реестр контейнерных площадок (по данным ОМС)

№ п/п	Данные о нахождении мест (площадок) накопления твердых коммунальных отходов							Данные о собственниках мест (площадок) накопления твердых коммунальных отходов				Организация (ИП), оказывающая услуги по сбору и транспортированию ТКО		Данные о технических характеристиках мест (площадок) накопления твердых коммунальных отходов					Контейнеры для несортированных отходов			Контейнеры для утилизируемых отходов (раздельный сбор)			Контейнеры для сбора крупногабаритных отходов			Статус (существующая/планируемая)	Совместное использование с другими МКД
	Муниципальное образование	Населенный пункт	Улица	Дом	Корпус/Строение	Широта	Долгота	Организационно-правовая форма балансодержателя (юридическое лицо - ЮЛ; индивидуальный предприниматель - ИП; физическое лицо - ФЛ)	для ЮЛ - Полное наименование организации для ИП - Фамилия, Имя, Отчество для ФЛ - Фамилия, Имя, Отчество	ИНН	ОГРН	Наименование	ИНН	Номер контейнерной площадки	Площадь, кв.м.	Тип подстилающей поверхности	Вид площадки	Материал ограждения	Кол-во	Емкость (отдельного контейнера)	Материал контейнера	Кол-во	Емкость (отдельного контейнера)	Материал контейнера	Кол-во	Емкость (отдельного контейнера) м3	Материал контейнера		
15484	Усманский муниципальный район	с. В. Мосоловка	Гагарина	9	-	52.054238	40.082435	ЮЛ	Администрация сельского поселения Бреславский сельсовет	4816001623	-	ООО "ЧИСТЫЙ ГОРОД"	4802009478	18-0072	4,50	бетон	Открытая	данные отсутствуют	1	1,10	пластик	-	-	-	0	-	-	существующая	Нет
15485	Усманский муниципальный район	с. В. Мосоловка	Исполатова	2	-	52.059665	40.068120	ЮЛ	Администрация сельского поселения Бреславский сельсовет	4816001623	-	ООО "ЧИСТЫЙ ГОРОД"	4802009478	18-0073	2,25	бетон	Открытая	данные отсутствуют	1	1,10	пластик	-	-	-	0	-	-	существующая	Нет
15486	Усманский муниципальный район	с. В. Мосоловка	Исполатова	8	-	52.06245	40.068207	ЮЛ	Администрация сельского поселения Бреславский сельсовет	4816001623	-	ООО "ЧИСТЫЙ ГОРОД"	4802009478	18-0074	2,25	бетон	Открытая	данные отсутствуют	1	1,10	пластик	-	-	-	0	-	-	существующая	Нет
15487	Усманский муниципальный район	с. В. Мосоловка	Калинина	12	-	52.059981	40.080991	ЮЛ	Администрация сельского поселения Бреславский сельсовет	4816001623	-	ООО "ЧИСТЫЙ ГОРОД"	4802009478	18-0075	2,25	бетон	Открытая	данные отсутствуют	1	1,10	пластик	-	-	-	0	-	-	существующая	Нет
15488	Усманский муниципальный район	с. В. Мосоловка	Калинина	22	-	52.062102	40.080141	ЮЛ	Администрация сельского поселения Бреславский сельсовет	4816001623	-	ООО "ЧИСТЫЙ ГОРОД"	4802009478	18-0076	4,50	бетон	Открытая	данные отсутствуют	1	0,75	металл	-	-	-	0	-	-	существующая	Нет
15489	Усманский муниципальный район	с. В. Мосоловка	Кирова	12	-	52.059067	40.073042	ЮЛ	Администрация сельского поселения Бреславский сельсовет	4816001623	-	ООО "ЧИСТЫЙ ГОРОД"	4802009478	18-0077	2,25	грунт	Открытая	данные отсутствуют	1	0,75	металл	-	-	-	0	-	-	существующая	Нет
15490	Усманский муниципальный район	с. В. Мосоловка	Кирова	12	-	52.059067	40.073042	ЮЛ	Администрация сельского поселения Бреславский сельсовет	4816001623	-	ООО "ЧИСТЫЙ ГОРОД"	4802009478	18-0078	2,25	бетон	Открытая	данные отсутствуют	1	1,10	пластик	-	-	-	0	-	-	существующая	Нет
15491	Усманский муниципальный район	с. В. Мосоловка	Кирова	16	А	52.057164	40.072500	ЮЛ	Администрация сельского поселения Бреславский сельсовет	4816001623	-	ООО "ЧИСТЫЙ ГОРОД"	4802009478	18-0079	2,25	бетон	Открытая	данные отсутствуют	1	0,75	металл	-	-	-	0	-	-	существующая	Нет
15492	Усманский муниципальный район	с. В. Мосоловка	Кирова	20	-	52.056905	40.074572	ЮЛ	Администрация сельского поселения Верхне-Мосоловский Сельсовет	4816001616	-	ООО "ЧИСТЫЙ ГОРОД"	4802009478	18-0080	4,50	железобетон	Открытая	данные отсутствуют	1	0,75	металл	-	-	-	0	-	-	существующая	Нет
15493	Усманский муниципальный район	с. В. Мосоловка	Кирова	26	-	52.05714	40.072981	ЮЛ	Администрация сельского поселения Верхне-Мосоловский Сельсовет	4816001616	-	ООО "ЧИСТЫЙ ГОРОД"	4802009478	18-0081	2,25	бетон	Открытая	данные отсутствуют	1	0,75	металл	-	-	-	0	-	-	существующая	Нет
15494	Усманский муниципальный район	с. В. Мосоловка	Кирова	26	-	52.05714	40.072981	ЮЛ	Администрация сельского поселения Верхне-Мосоловский Сельсовет	4816001616	-	ООО "ЧИСТЫЙ ГОРОД"	4802009478	18-0082	2,25	бетон	Открытая	данные отсутствуют	1	1,10	пластик	-	-	-	0	-	-	существующая	Нет
15495	Усманский муниципальный район	с. В. Мосоловка	Комсомольская	7	-	52.053462	40.068846	ЮЛ	Администрация сельского поселения Верхне-Мосоловский Сельсовет	4816001616	-	ООО "ЧИСТЫЙ ГОРОД"	4802009478	18-0083	2,25	бетон	Открытая	данные отсутствуют	1	1,10	пластик	-	-	-	0	-	-	существующая	Нет
15496	Усманский муниципальный район	с. В. Мосоловка	Комсомольская	11	-	52.050708	40.068475	ЮЛ	Администрация сельского поселения Верхне-Мосоловский Сельсовет	4816001616	-	ООО "ЧИСТЫЙ ГОРОД"	4802009478	18-0084	2,25	бетон	Открытая	данные отсутствуют	1	0,75	металл	-	-	-	0	-	-	существующая	Нет
15497	Усманский муниципальный район	с. В. Мосоловка	Комсомольская, кладбище (д13)	13	-	52.056974	40.069143	ЮЛ	Администрация сельского поселения Верхне-Мосоловский Сельсовет	4816001616	-	ООО "ЧИСТЫЙ ГОРОД"	4802009478	18-0085	2,25	бетон	Открытая	данные отсутствуют	2	1,10	пластик	-	-	-	0	-	-	существующая	Нет
15498	Усманский муниципальный район	с. В. Мосоловка	Ленина	1	-	52.050989	40.071108	ЮЛ	Администрация сельского поселения Верхне-Мосоловский Сельсовет	4816001616	-	ООО "ЧИСТЫЙ ГОРОД"	4802009478	18-0086	2,25	бетон	Открытая	данные отсутствуют	1	1,10	пластик	-	-	-	0	-	-	существующая	Нет
15499	Усманский муниципальный район	с. В. Мосоловка	Ленина	2	-	52.056933	40.070970	ЮЛ	Администрация сельского поселения Верхне-Мосоловский Сельсовет	4816001616	-	ООО "ЧИСТЫЙ ГОРОД"	4802009478	18-0087	2,25	бетон	Открытая	данные отсутствуют	1	0,75	металл	-	-	-	0	-	-	существующая	Нет
15500	Усманский муниципальный район	с. В. Мосоловка	Ленина	13	-	52.054406	40.071881	ЮЛ	Администрация сельского поселения Верхне-Мосоловский Сельсовет	4816001616	-	ООО "ЧИСТЫЙ ГОРОД"	4802009478	18-0088	2,25	бетон	Открытая	данные отсутствуют	1	1,10	пластик	-	-	-	0	-	-	существующая	Нет
15501	Усманский муниципальный район	с. В. Мосоловка	Маяковского	2	-	52.046134	40.070030	ЮЛ	Администрация сельского поселения Верхне-Мосоловский Сельсовет	4816001616	-	ООО "ЧИСТЫЙ ГОРОД"	4802009478	18-0089	2,25	бетон	Открытая	данные отсутствуют	1	1,10	пластик	-	-	-	0	-	-	существующая	Нет
15502	Усманский муниципальный район	с. В. Мосоловка	Маяковского	11	-	52.044292	40.072830	ЮЛ	Администрация сельского поселения Верхне-Мосоловский Сельсовет	4816001616	-	ООО "ЧИСТЫЙ ГОРОД"	4802009478	18-0090	2,25	бетон	Открытая	данные отсутствуют	2	0,75	металл	-	-	-	0	-	-	существующая	Нет
15503	Усманский муниципальный район	с. В. Мосоловка	Молодежная	3	-	52.062163	40.070139	ЮЛ	Администрация сельского поселения Верхне-Мосоловский Сельсовет	4816001616	-	ООО "ЧИСТЫЙ ГОРОД"	4802009478	18-0091	2,25	бетон	Открытая	данные отсутствуют	1	1,10	пластик	-	-	-	0	-	-	существующая	Нет
15504	Усманский муниципальный район	с. В. Мосоловка	Молодежная	17	-	52.057239	40.070697	ЮЛ	Администрация сельского поселения Верхне-Мосоловский Сельсовет	4816001616	-	ООО "ЧИСТЫЙ ГОРОД"	4802009478	18-0092	2,25	бетон	Открытая	данные отсутствуют	2	0,75	металл	-	-	-	0	-	-	существующая	Нет
15505	Усманский муниципальный район	с. В. Мосоловка	Попова	9	-	52.056648	40.073998	ЮЛ	Администрация сельского поселения Верхне-Мосоловский Сельсовет	4816001616	-	ООО "ЧИСТЫЙ ГОРОД"	4802009478	18-0093	4,50	бетон	Открытая	данные отсутствуют	1	1,10	пластик	-	-	-	0	-	-	существующая	Нет
15506	Усманский муниципальный район	с. В. Мосоловка	Попова	17	-	52.055808	40.076941	ЮЛ	Администрация сельского поселения Верхне-Мосоловский Сельсовет	4816001616	-	ООО "ЧИСТЫЙ ГОРОД"	4802009478	18-0094	2,25	Бетон	Открытая	данные отсутствуют	2	0,75	металл	-	-	-	0	-	-	существующая	Нет
15507	Усманский муниципальный район	с. В. Мосоловка	переулок Речной	4	-	52.049697	40.080337	ЮЛ	Администрация сельского поселения Верхне-Мосоловский Сельсовет	4816001616	-	ООО "ЧИСТЫЙ ГОРОД"	4802009478	18-0095	2,25	бетон	Открытая	данные отсутствуют	1	0,75	металл	-	-	-	0	-	-	существующая	Нет
15508	Усманский муниципальный район	с. Грачевка	Гагарина	5	-	52.088237	39.997193	ЮЛ	Администрация сельского поселения Верхне-Мосоловский Сельсовет	4816001616	-	ООО "ЧИСТЫЙ ГОРОД"	4802009478	18-0096	2,20	бетон	Открытая	данные отсутствуют	1	1,10	пластик	-	-	-	0	-	-	существующая	Нет

Приложение 1 к приказу управления экологии и природных ресурсов Липецкой области
«Приложение А6. Реестр контейнерных площадок (по данным ОМС)

№ п/п	Данные о нахождении мест (площадок) накопления твердых коммунальных отходов							Данные о собственниках мест (площадок) накопления твердых коммунальных отходов				Организация (ИП), оказывающая услуги по сбору и транспортированию ТКО		Данные о технических характеристиках мест (площадок) накопления твердых коммунальных отходов					Контейнеры для несортированных отходов			Контейнеры для утилизируемых отходов (раздельный сбор)			Контейнеры для сбора крупногабаритных отходов			Статус (существующая/планируемая)	Совместное использование с другими МКД
	Муниципальное образование	Населенный пункт	Улица	Дом	Корпус/Строение	Широта	Долгота	Организационно-правовая форма балансодержателя (юридическое лицо - ЮЛ; индивидуальный предприниматель - ИП; физическое лицо - ФЛ)	для ЮЛ - Полное наименование организации для ИП - Фамилия, Имя, Отчество для ФЛ - Фамилия, Имя, Отчество	ИНН	ОГРН	Наименование	ИНН	Номер контейнерной площадки	Площадь, кв.м.	Тип подстилающей поверхности	Вид площадки	Материал ограждения	Кол-во	Емкость (отдельного контейнера)	Материал контейнера	Кол-во	Емкость (отдельного контейнера)	Материал контейнера	Кол-во	Емкость (отдельного контейнера) м3	Материал контейнера		
15509	Усманский муниципальный район	с. Грачевка	Гагарина	17	-	52.085443	39.99092	ЮЛ	Администрация сельского поселения Верхне-Мосоловский Сельсовет	4816001616	-	ООО "ЧИСТЫЙ ГОРОД"	4802009478	18-0097	2,25	бетон	Открытая	данные отсутствуют	1	0,75	металл	-	-	-	0	-	-	существующая	Нет
15510	Усманский муниципальный район	с. Грачевка	Гагарина	26	А	52.081928	39.992165	ЮЛ	Администрация сельского поселения Верхне-Мосоловский Сельсовет	4816001616	-	ООО "ЧИСТЫЙ ГОРОД"	4802009478	18-0098	2,25	бетон	Открытая	данные отсутствуют	1	0,75	металл	-	-	-	0	-	-	существующая	Нет
15511	Усманский муниципальный район	с. Грачевка	Гагарина	40	-	52.081945	39.992164	ЮЛ	Администрация сельского поселения Верхне-Мосоловский Сельсовет	4816001616	-	ООО "ЧИСТЫЙ ГОРОД"	4802009478	18-0099	2,25	бетон	Открытая	данные отсутствуют	1	1,10	пластик	-	-	-	0	-	-	существующая	Нет
15512	Усманский муниципальный район	с. Грачевка	Гагарина	46	-	52.08197	39.992159	ЮЛ	Администрация сельского поселения Верхне-Мосоловский Сельсовет	4816001616	-	ООО "ЧИСТЫЙ ГОРОД"	4802009478	18-0100	4,50	бетон	Открытая	данные отсутствуют	1	0,75	металл	-	-	-	0	-	-	существующая	Нет
15513	Усманский муниципальный район	с. Грачевка	Заречная	11	-	52.085063	40.005771	ЮЛ	Администрация сельского поселения Верхне-Мосоловский Сельсовет	4816001616	-	ООО "ЧИСТЫЙ ГОРОД"	4802009478	18-0101	2,25	бетон	Открытая	данные отсутствуют	1	0,75	металл	-	-	-	0	-	-	существующая	Нет
15514	Усманский муниципальный район	с. Грачевка	Заречная	27	-	52.086547	40.010749	ЮЛ	Администрация сельского поселения Верхне-Мосоловский Сельсовет	4816001616	-	ООО "ЧИСТЫЙ ГОРОД"	4802009478	18-0102	2,25	бетон	Открытая	данные отсутствуют	1	0,75	металл	-	-	-	0	-	-	существующая	Нет
15515	Усманский муниципальный район	с. Грачевка	Заречная	32	-	52.089132	40.012306	ЮЛ	Администрация сельского поселения Верхне-Мосоловский Сельсовет	4816001616	-	ООО "ЧИСТЫЙ ГОРОД"	4802009478	18-0103	2,25	бетон	Открытая	данные отсутствуют	1	0,75	металл	-	-	-	0	-	-	существующая	Нет
15516	Усманский муниципальный район	с. Грачевка	Заречная	53	-	52.09362	40.016266	ЮЛ	Администрация сельского поселения Верхне-Мосоловский Сельсовет	4816001616	-	ООО "ЧИСТЫЙ ГОРОД"	4802009478	18-0104	2,25	бетон	Открытая	данные отсутствуют	1	0,75	металл	-	-	-	0	-	-	существующая	Нет
15517	Усманский муниципальный район	с. Грачевка	Заречная	72	-	52.09659	40.020642	ЮЛ	Администрация сельского поселения Верхне-Мосоловский Сельсовет	4816001616	-	ООО "ЧИСТЫЙ ГОРОД"	4802009478	18-0105	4,50	бетон	Открытая	данные отсутствуют	1	0,75	металл	-	-	-	0	-	-	существующая	Нет
15518	Усманский муниципальный район	с. Грачевка	Красноармейская	4	-	52.112192	40.031902	ЮЛ	Администрация сельского поселения Верхне-Мосоловский Сельсовет	4816001616	-	ООО "ЧИСТЫЙ ГОРОД"	4802009478	18-0106	2,25	бетон	Открытая	данные отсутствуют	1	0,75	металл	-	-	-	0	-	-	существующая	Нет
15519	Усманский муниципальный район	с. Грачевка	Красноармейская	16	-	52.113475	40.036554	ЮЛ	Администрация сельского поселения Верхне-Мосоловский Сельсовет	4816001616	-	ООО "ЧИСТЫЙ ГОРОД"	4802009478	18-0107	2,25	бетон	Открытая	данные отсутствуют	1	0,75	металл	-	-	-	0	-	-	существующая	Нет
15520	Усманский муниципальный район	с. Грачевка	Красноармейская	26	-	52.113434	40.041080	ЮЛ	Администрация сельского поселения Верхне-Мосоловский Сельсовет	4816001616	-	ООО "ЧИСТЫЙ ГОРОД"	4802009478	18-0108	2,25	бетон	Открытая	данные отсутствуют	1	0,75	металл	-	-	-	0	-	-	существующая	Нет
15521	Усманский муниципальный район	с. Грачевка	Красноармейская	46	-	52.11836	40.046918	ЮЛ	Администрация сельского поселения Верхне-Мосоловский Сельсовет	4816001616	-	ООО "ЧИСТЫЙ ГОРОД"	4802009478	18-0109	4,50	бетон	Открытая	данные отсутствуют	1	0,75	металл	-	-	-	0	-	-	существующая	Нет
15522	Усманский муниципальный район	с. Грачевка	Красноармейская	50	-	52.121861	40.048959	ЮЛ	Администрация сельского поселения Верхне-Мосоловский Сельсовет	4816001616	-	ООО "ЧИСТЫЙ ГОРОД"	4802009478	18-0110	2,25	бетон	Открытая	данные отсутствуют	1	0,75	металл	-	-	-	0	-	-	существующая	Нет
15523	Усманский муниципальный район	с. Грачевка	Красноармейская	59	-	52.124103	40.047106	ЮЛ	Администрация сельского поселения Грачевский Сельсовет	4816001599	-	ООО "ЧИСТЫЙ ГОРОД"	4802009478	18-0111	2,25	бетон	Открытая	данные отсутствуют	1	0,75	металл	-	-	-	0	-	-	существующая	Нет
15524	Усманский муниципальный район	с. Грачевка	Крупской	17	-	52.09251	39.992519	ЮЛ	Администрация сельского поселения Грачевский Сельсовет	4816001599	-	ООО "ЧИСТЫЙ ГОРОД"	4802009478	18-0112	2,25	бетон	Открытая	данные отсутствуют	1	0,75	металл	-	-	-	0	-	-	существующая	Нет
15525	Усманский муниципальный район	с. Грачевка	Крупской	19	-	52.093057	39.993760	ЮЛ	Администрация сельского поселения Грачевский Сельсовет	4816001599	-	ООО "ЧИСТЫЙ ГОРОД"	4802009478	18-0113	2,25	бетон	Открытая	данные отсутствуют	1	0,75	металл	-	-	-	0	-	-	существующая	Нет
15526	Усманский муниципальный район	с. Грачевка	Крупской, Кладбище	33	-	52.091633	39.989953	ЮЛ	Администрация сельского поселения Грачевский Сельсовет	4816001599	-	ООО "ЧИСТЫЙ ГОРОД"	4802009478	18-0114	2,25	бетон	Открытая	данные отсутствуют	2	1,10	пластик	-	-	-	0	-	-	существующая	Нет
15527	Усманский муниципальный район	с. Грачевка	Крупской	55	-	52.044165	39.075406	ЮЛ	Администрация сельского поселения Грачевский Сельсовет	4816001599	-	ООО "ЧИСТЫЙ ГОРОД"	4802009478	18-0115	2,25	бетон	Открытая	данные отсутствуют	2	0,75	металл	-	-	-	0	-	-	существующая	Нет
15528	Усманский муниципальный район	с. Грачевка	Крупской	70	-	52.044165	39.754069	ЮЛ	Администрация сельского поселения Грачевский Сельсовет	4816001599	-	ООО "ЧИСТЫЙ ГОРОД"	4802009478	18-0116	2,25	бетон	Открытая	данные отсутствуют	1	0,75	металл	-	-	-	0	-	-	существующая	Нет
15529	Усманский муниципальный район	с. Грачевка	Крупской	70	-	52.044165	39.754069	ЮЛ	Администрация сельского поселения Грачевский Сельсовет	4816001599	-	ООО "ЧИСТЫЙ ГОРОД"	4802009478	18-0117	2,25	бетон	Открытая	данные отсутствуют	1	1,10	пластик	-	-	-	0	-	-	существующая	Нет
15530	Усманский муниципальный район	с. Грачевка	Крупской, (кладбище)	83	-	52.089039	39.994141	ЮЛ	Администрация сельского поселения Грачевский Сельсовет	4816001599	-	ООО "ЧИСТЫЙ ГОРОД"	4802009478	18-0118	2,25	бетон	Открытая	данные отсутствуют	3	0,75	металл	-	-	-	0	-	-	существующая	Нет
15531	Усманский муниципальный район	с. Грачевка	Крупской, (кладбище)	83	-	52.089039	39.994141	ЮЛ	Администрация сельского поселения Грачевский Сельсовет	4816001599	-	ООО "ЧИСТЫЙ ГОРОД"	4802009478	18-0119	2,25	бетон	Открытая	данные отсутствуют	1	1,10	пластик	-	-	-	0	-	-	существующая	Нет
15532	Усманский муниципальный район	с. Грачевка	Ленина, (больница)	10	-	52.092148	40.002393	ЮЛ	Администрация сельского поселения Грачевский Сельсовет	4816001599	-	ООО "ЧИСТЫЙ ГОРОД"	4802009478	18-0120	2,25	бетон	Открытая	данные отсутствуют	1	0,75	металл	-	-	-	0	-	-	существующая	Нет
15533	Усманский муниципальный район	с. Грачевка	Ленина	12	-	52.092133	40.002968	ЮЛ	Администрация сельского поселения Грачевский Сельсовет	4816001599	-	ООО "ЧИСТЫЙ ГОРОД"	4802009478	18-0121	2,25	бетон	Открытая	данные отсутствуют	1	0,75	металл	-	-	-	0	-	-	существующая	Нет
15534	Усманский муниципальный район	с. Грачевка	Ленина (клуб)	17	-	52.094405	40.002211	ЮЛ	Администрация сельского поселения Грачевский Сельсовет	4816001599	-	ООО "ЧИСТЫЙ ГОРОД"	4802009478	18-0122	2,25	бетон	Открытая	данные отсутствуют	4	0,75	металл	-	-	-	0	-	-	существующая	Нет
15535	Усманский муниципальный район	с. Грачевка	Ленина (клуб)	17	-	52.094405	40.002211	ЮЛ	Администрация сельского поселения Грачевский Сельсовет	4816001599	-	ООО "ЧИСТЫЙ ГОРОД"	4802009478	18-0123	2,25	бетон	Открытая	данные отсутствуют	3	1,10	пластик	-	-	-	0	-	-	существующая	Нет

Приложение 1 к приказу управления экологии и природных ресурсов Липецкой области
«Приложение А6. Реестр контейнерных площадок (по данным ОМС)

№ п/п	Данные о нахождении мест (площадок) накопления твердых коммунальных отходов							Данные о собственниках мест (площадок) накопления твердых коммунальных отходов				Организация (ИП), оказывающая услуги по сбору и транспортированию ТКО		Данные о технических характеристиках мест (площадок) накопления твердых коммунальных отходов					Контейнеры для несортированных отходов			Контейнеры для утилизируемых отходов (раздельный сбор)			Контейнеры для сбора крупногабаритных отходов			Статус (существующая/планируемая)	Совместное использование с другими МКД
	Муниципальное образование	Населенный пункт	Улица	Дом	Корпус/Строение	Широта	Долгота	Организационно-правовая форма балансодержателя (юридическое лицо - ЮЛ; индивидуальный предприниматель - ИП; физическое лицо - ФЛ)	для ЮЛ - Полное наименование организации для ИП - Фамилия, Имя, Отчество для ФЛ - Фамилия, Имя, Отчество	ИНН	ОГРН	Наименование	ИНН	Номер контейнерной площадки	Площадь, кв.м.	Тип подстилающей поверхности	Вид площадки	Материал ограждения	Кол-во	Емкость (отдельного контейнера)	Материал контейнера	Кол-во	Емкость (отдельного контейнера)	Материал контейнера	Кол-во	Емкость (отдельного контейнера) м3	Материал контейнера		
15536	Усманский муниципальный район	с. Грачевка	Ленина	25	-	52.092074	40.004136	ЮЛ	Администрация сельского поселения Грачевский Сельсовет	4816001599	-	ООО "ЧИСТЫЙ ГОРОД"	4802009478	18-0124	2,25	бетон	Открытая	данные отсутствуют	2	1,10	пластик	-	-	-	0	-	-	существующая	Нет
15537	Усманский муниципальный район	с. Грачевка	Ленина	27	-	52.092216	40.004522	ЮЛ	Администрация сельского поселения Грачевский Сельсовет	4816001599	-	ООО "ЧИСТЫЙ ГОРОД"	4802009478	18-0125	2,25	бетон	Открытая	данные отсутствуют	1	0,75	металл	-	-	-	0	-	-	существующая	Нет
15538	Усманский муниципальный район	с. Грачевка	Ленина	40	-	52.095681	40.008772	ЮЛ	Администрация сельского поселения Грачевский Сельсовет	4816001599	-	ООО "ЧИСТЫЙ ГОРОД"	4802009478	18-0126	2,25	бетон	Открытая	данные отсутствуют	1	1,10	пластик	-	-	-	0	-	-	существующая	Нет
15539	Усманский муниципальный район	с. Грачевка	Ленина	73	-	52.099785	40.014419	ЮЛ	Администрация сельского поселения Грачевский Сельсовет	4816001599	-	ООО "ЧИСТЫЙ ГОРОД"	4802009478	18-0127	2,25	бетон	Открытая	данные отсутствуют	1	1,10	пластик	-	-	-	0	-	-	существующая	Нет
15540	Усманский муниципальный район	с. Грачевка	Ленина	89	-	52.098044	40.011731	ЮЛ	Администрация сельского поселения Грачевский Сельсовет	4816001599	-	ООО "ЧИСТЫЙ ГОРОД"	4802009478	18-0128	2,25	бетон	Открытая	данные отсутствуют	1	1,10	пластик	-	-	-	0	-	-	существующая	Нет
15541	Усманский муниципальный район	с. Грачевка	Ленина	102	-	52.099785	40.014419	ЮЛ	Администрация сельского поселения Грачевский Сельсовет	4816001599	-	ООО "ЧИСТЫЙ ГОРОД"	4802009478	18-0129	4,50	бетон	Открытая	данные отсутствуют	1	1,10	пластик	-	-	-	0	-	-	существующая	Нет
15542	Усманский муниципальный район	с. Грачевка	Ленина	116	-	52.102047	40.016811	ЮЛ	Администрация сельского поселения Грачевский Сельсовет	4816001599	-	ООО "ЧИСТЫЙ ГОРОД"	4802009478	18-0130	4,50	бетон	Открытая	данные отсутствуют	1	1,10	пластик	-	-	-	0	-	-	существующая	Нет
15543	Усманский муниципальный район	с. Грачевка	Ленина	137	-	52.108275	40.021980	ЮЛ	Администрация сельского поселения Грачевский Сельсовет	4816001599	-	ООО "ЧИСТЫЙ ГОРОД"	4802009478	18-0131	6,75	бетон	Открытая	данные отсутствуют	1	1,10	пластик	-	-	-	0	-	-	существующая	Нет
15544	Усманский муниципальный район	с. Грачевка	Ленина	147	-	52.110249	40.024547	ЮЛ	Администрация сельского поселения Грачевский Сельсовет	4816001599	-	ООО "ЧИСТЫЙ ГОРОД"	4802009478	18-0132	6,75	асфальт	Открытая	данные отсутствуют	1	0,75	металл	-	-	-	0	-	-	существующая	Нет
15545	Усманский муниципальный район	с. Грачевка	переулок Новый	20	-	52.089294	40.003824	ЮЛ	Администрация сельского поселения Грачевский Сельсовет	4816001599	-	ООО "ЧИСТЫЙ ГОРОД"	4802009478	18-0133	2,25	бетон	Открытая	данные отсутствуют	1	0,75	металл	-	-	-	0	-	-	существующая	Нет
15546	Усманский муниципальный район	с. Грачевка	Советская	4	-	52.82029	39.992172	ЮЛ	Администрация сельского поселения Грачевский Сельсовет	4816001599	-	ООО "ЧИСТЫЙ ГОРОД"	4802009478	18-0134	2,25	бетон	Открытая	данные отсутствуют	2	1,10	пластик	-	-	-	0	-	-	существующая	Нет
15547	Усманский муниципальный район	с. Грачевка	Советская	5	-	52.091059	40.000075	ЮЛ	Администрация сельского поселения Грачевский Сельсовет	4816001599	-	ООО "ЧИСТЫЙ ГОРОД"	4802009478	18-0135	4,50	бетон	Открытая	данные отсутствуют	6	0,75	металл	-	-	-	0	-	-	существующая	Нет
15548	Усманский муниципальный район	с. Грачевка	Советская	25	-	52.082073	39.992196	ЮЛ	Администрация сельского поселения Грачевский Сельсовет	4816001599	-	ООО "ЧИСТЫЙ ГОРОД"	4802009478	18-0136	6,75	бетон	Открытая	данные отсутствуют	1	0,75	металл	-	-	-	0	-	-	существующая	Нет
15549	Усманский муниципальный район	с. Грачевка	Советская	36	-	52.082047	39.992178	ЮЛ	Администрация сельского поселения Грачевский Сельсовет	4816001599	-	ООО "ЧИСТЫЙ ГОРОД"	4802009478	18-0137	2,25	бетон	Открытая	данные отсутствуют	1	1,10	пластик	-	-	-	0	-	-	существующая	Нет
15550	Усманский муниципальный район	с. Грачевка	Советская	43	-	52.093016	40.000376	ЮЛ	Администрация сельского поселения Грачевский Сельсовет	4816001599	-	ООО "ЧИСТЫЙ ГОРОД"	4802009478	18-0138	2,25	бетон	Открытая	данные отсутствуют	1	0,75	металл	-	-	-	0	-	-	существующая	Нет
15551	Усманский муниципальный район	с. Грачевка	Советская	44	-	52.094766	40.002623	ЮЛ	Администрация сельского поселения Грачевский Сельсовет	4816001599	-	ООО "ЧИСТЫЙ ГОРОД"	4802009478	18-0139	2,25	бетон	Открытая	данные отсутствуют	1	0,75	металл	-	-	-	0	-	-	существующая	Нет
15552	Усманский муниципальный район	с. Грачевка	Советская	44	-	52.094766	40.002623	ЮЛ	Администрация сельского поселения Грачевский Сельсовет	4816001599	-	ООО "ЧИСТЫЙ ГОРОД"	4802009478	18-0140	2,25	бетон	Открытая	данные отсутствуют	1	1,10	пластик	-	-	-	0	-	-	существующая	Нет
15553	Усманский муниципальный район	с. Девица	переулок Заповедный	-	-	51.984859	39.785187	ЮЛ	Администрация сельского поселения Грачевский Сельсовет	4816001599	-	ООО "ЧИСТЫЙ ГОРОД"	4802009478	18-0141	2,25	бетон	Открытая	данные отсутствуют	1	0,75	металл	-	-	-	0	-	-	существующая	Нет
15554	Усманский муниципальный район	с. Девица	переулок Заповедный	1	-	52.984267	39.784325	ЮЛ	Администрация сельского поселения Грачевский Сельсовет	4816001599	-	ООО "ЧИСТЫЙ ГОРОД"	4802009478	18-0142	2,25	бетон	Открытая	данные отсутствуют	1	0,75	металл	-	-	-	0	-	-	существующая	Нет
15555	Усманский муниципальный район	с. Девица	Заповедная	2	-	51.98441	39.786850	ЮЛ	Администрация сельского поселения Грачевский Сельсовет	4816001599	-	ООО "ЧИСТЫЙ ГОРОД"	4802009478	18-0143	2,25	бетон	Открытая	данные отсутствуют	2	0,75	металл	-	-	-	0	-	-	существующая	Нет
15556	Усманский муниципальный район	с. Девица	Зеленая	43	-	51.999471	39.805123	ЮЛ	Администрация сельского поселения Грачевский Сельсовет	4816001599	-	ООО "ЧИСТЫЙ ГОРОД"	4802009478	18-0144	2,25	бетон	Открытая	данные отсутствуют	2	0,75	металл	-	-	-	0	-	-	существующая	Нет
15557	Усманский муниципальный район	с. Девица	Кольцева	25	-	51.999646	39.799917	ЮЛ	Администрация сельского поселения Грачевский Сельсовет	4816001599	-	ООО "ЧИСТЫЙ ГОРОД"	4802009478	18-0145	2,25	бетон	Открытая	данные отсутствуют	1	0,75	металл	-	-	-	0	-	-	существующая	Нет
15558	Усманский муниципальный район	с. Девица	Луговая	31	-	51.992449	39.803626	ЮЛ	Администрация сельского поселения Грачевский Сельсовет	4816001599	-	ООО "ЧИСТЫЙ ГОРОД"	4802009478	18-0146	4,50	бетон	Открытая	данные отсутствуют	2	0,75	металл	-	-	-	0	-	-	существующая	Нет
15559	Усманский муниципальный район	с. Девица	8 Марта	2	-	52.002104	39.813288	ЮЛ	Администрация сельского поселения Грачевский Сельсовет	4816001599	-	ООО "ЧИСТЫЙ ГОРОД"	4802009478	18-0147	2,25	бетон	Открытая	данные отсутствуют	4	0,75	металл	-	-	-	0	-	-	существующая	Нет
15560	Усманский муниципальный район	с. Девица	КМаркса	22	-	52.010529	39.779230	ЮЛ	Администрация сельского поселения Грачевский Сельсовет	4816001599	-	ООО "ЧИСТЫЙ ГОРОД"	4802009478	18-0148	2,25	бетон	Открытая	данные отсутствуют	2	1,10	пластик	-	-	-	0	-	-	существующая	Нет
15561	Усманский муниципальный район	с. Девица	Мира	53	-	52.006839	39.787525	ЮЛ	Администрация сельского поселения Грачевский Сельсовет	4816001599	-	ООО "ЧИСТЫЙ ГОРОД"	4802009478	18-0149	2,25	бетон	Открытая	данные отсутствуют	3	1,10	пластик	-	-	-	0	-	-	существующая	Нет
15562	Усманский муниципальный район	с. Девица	Молодежная	18	-	52.003694	39.785239	ЮЛ	Администрация сельского поселения Грачевский Сельсовет	4816001599	-	ООО "ЧИСТЫЙ ГОРОД"	4802009478	18-0150	2,25	бетон	Открытая	данные отсутствуют	2	0,75	металл	-	-	-	0	-	-	существующая	Нет
15563	Усманский муниципальный район	с. Девица	Октябрьская	3	-	52.000197	39.791083	ЮЛ	Администрация сельского поселения Грачевский Сельсовет	4816001599	-	ООО "ЧИСТЫЙ ГОРОД"	4802009478	18-0151	2,25	бетон	Открытая	данные отсутствуют	2	0,75	металл	-	-	-	0	-	-	существующая	Нет
15564	Усманский муниципальный район	с. Девица	Октябрьская	25	-	52.000906	39.799215	ЮЛ	Администрация сельского поселения Девицкий Сельсовет	4816001711	-	ООО "ЧИСТЫЙ ГОРОД"	4802009478	18-0152	4,50	асфальт	Открытая	данные отсутствуют	2	1,10	пластик	-	-	-	0	-	-	существующая	Нет
15565	Усманский муниципальный район	с. Девица	Панова	14	-	52.005278	39.805070	ЮЛ	Администрация сельского поселения Девицкий Сельсовет	4816001711	-	ООО "ЧИСТЫЙ ГОРОД"	4802009478	18-0153	2,25	асфальт	Открытая	данные отсутствуют	1	0,75	металл	-	-	-	0	-	-	существующая	Нет
15566	Усманский муниципальный район	с. Девица	Панова	17	-	52.006765	39.798898	ЮЛ	Администрация сельского поселения Девицкий Сельсовет	4816001711	-	ООО "ЧИСТЫЙ ГОРОД"	4802009478	18-0154	4,50	асфальт	Открытая	данные отсутствуют	2	0,75	металл	-	-	-	0	-	-	существующая	Нет

Приложение 1 к приказу управления экологии и природных ресурсов Липецкой области
«Приложение А6. Реестр контейнерных площадок (по данным ОМС)

№ п/п	Данные о нахождении мест (площадок) накопления твердых коммунальных отходов							Данные о собственниках мест (площадок) накопления твердых коммунальных отходов				Организация (ИП), оказывающая услуги по сбору и транспортированию ТКО		Данные о технических характеристиках мест (площадок) накопления твердых коммунальных отходов					Контейнеры для несортированных отходов			Контейнеры для утилизируемых отходов (раздельный сбор)			Контейнеры для сбора крупногабаритных отходов			Статус (существующая/планируемая)	Совместное использование с другими МКД
	Муниципальное образование	Населенный пункт	Улица	Дом	Корпус/Строение	Широта	Долгота	Организационно-правовая форма балансодержателя (юридическое лицо - ЮЛ; индивидуальный предприниматель - ИП; физическое лицо - ФЛ)	для ЮЛ - Полное наименование организации для ИП - Фамилия, Имя, Отчество для ФЛ - Фамилия, Имя, Отчество	ИНН	ОГРН	Наименование	ИНН	Номер контейнерной площадки	Площадь, кв.м.	Тип подстилающей поверхности	Вид площадки	Материал ограждения	Кол-во	Емкость (отдельного контейнера)	Материал контейнера	Кол-во	Емкость (отдельного контейнера)	Материал контейнера	Кол-во	Емкость (отдельного контейнера) м3	Материал контейнера		
15567	Усманский муниципальный район	с. Девица	Панова	53	-	52.004989	39.815160	ЮЛ	Администрация сельского поселения Девицкий Сельсовет	4816001711	-	ООО "ЧИСТЫЙ ГОРОД"	4802009478	18-0155	4,50	асфальт	Открытая	данные отсутствуют	1	0,75	металл	-	-	-	0	-	-	существующая	Нет
15568	Усманский муниципальный район	с. Девица	Песчаная	10	-	52.002433	39.787306	ЮЛ	Администрация сельского поселения Девицкий Сельсовет	4816001711	-	ООО "ЧИСТЫЙ ГОРОД"	4802009478	18-0156	2,25	бетон	Открытая	данные отсутствуют	4	0,75	металл	-	-	-	0	-	-	существующая	Нет
15569	Усманский муниципальный район	с. Девица	Первомайская	15	-	52.005486	39.793382	ЮЛ	Администрация сельского поселения Девицкий Сельсовет	4816001711	-	ООО "ЧИСТЫЙ ГОРОД"	4802009478	18-0157	4,50	асфальт	Открытая	данные отсутствуют	2	1,10	пластик	-	-	-	0	-	-	существующая	Нет
15570	Усманский муниципальный район	с. Девица	Первомайская	40	-	52.003493	39.799329	ЮЛ	Администрация сельского поселения Девицкий Сельсовет	4816001711	-	ООО "ЧИСТЫЙ ГОРОД"	4802009478	18-0158	6,75	асфальт	Открытая	данные отсутствуют	3	0,75	металл	-	-	-	0	-	-	существующая	Нет
15571	Усманский муниципальный район	с. Девица	Первомайская	109	-	51.998223	39.815964	ЮЛ	Администрация сельского поселения Девицкий Сельсовет	4816001711	-	ООО "ЧИСТЫЙ ГОРОД"	4802009478	18-0159	2,25	асфальт	Открытая	данные отсутствуют	4	0,75	металл	-	-	-	0	-	-	существующая	Нет
15572	Усманский муниципальный район	с. Девица	Пионерская	2	-	51.994299	39.790314	ЮЛ	Администрация сельского поселения Девицкий Сельсовет	4816001711	-	ООО "ЧИСТЫЙ ГОРОД"	4802009478	18-0160	6,75	асфальт	Открытая	данные отсутствуют	3	1,10	пластик	-	-	-	0	-	-	существующая	Нет
15573	Усманский муниципальный район	с. Девица	Пионерская	15	-	51.994162	39.803329	ЮЛ	Администрация сельского поселения Девицкий Сельсовет	4816001711	-	ООО "ЧИСТЫЙ ГОРОД"	4802009478	18-0161	6,75	бетон	Открытая	данные отсутствуют	1	1,10	пластик	-	-	-	0	-	-	существующая	Нет
15574	Усманский муниципальный район	с. Девица	Пионерская	20	-	51.993949	39.799427	ЮЛ	Администрация сельского поселения Девицкий Сельсовет	4816001711	-	ООО "ЧИСТЫЙ ГОРОД"	4802009478	18-0162	4,50	асфальт	Открытая	данные отсутствуют	1	0,75	металл	-	-	-	0	-	-	существующая	Нет
15575	Усманский муниципальный район	с. Девица	Пионерская	27	-	51.993899	39.790952	ЮЛ	Администрация сельского поселения Девицкий Сельсовет	4816001711	-	ООО "ЧИСТЫЙ ГОРОД"	4802009478	18-0163	6,75	асфальт	Открытая	данные отсутствуют	1	0,75	металл	-	-	-	0	-	-	существующая	Нет
15576	Усманский муниципальный район	с. Девица	Победы	4	-	52.981349	39.791477	ЮЛ	Администрация сельского поселения Девицкий Сельсовет	4816001711	-	ООО "ЧИСТЫЙ ГОРОД"	4802009478	18-0164	2,25	асфальт	Открытая	данные отсутствуют	2	0,75	металл	-	-	-	0	-	-	существующая	Нет
15577	Усманский муниципальный район	с. Девица	Полевая	1	-	52.012549	39.746822	ЮЛ	Администрация сельского поселения Девицкий Сельсовет	4816001711	-	ООО "ЧИСТЫЙ ГОРОД"	4802009478	18-0165	4,50	асфальт	Открытая	данные отсутствуют	1	1,10	пластик	-	-	-	0	-	-	существующая	Нет
15578	Усманский муниципальный район	с. Девица	Пролетарская	12	-	51.999953	39.787453	ЮЛ	Администрация сельского поселения Девицкий Сельсовет	4816001711	-	ООО "ЧИСТЫЙ ГОРОД"	4802009478	18-0166	2,25	асфальт	Открытая	данные отсутствуют	2	1,10	пластик	-	-	-	0	-	-	существующая	Нет
15579	Усманский муниципальный район	с. Девица	Революционная	5	-	51.99283	39.786474	ЮЛ	Администрация сельского поселения Девицкий Сельсовет	4816001711	-	ООО "ЧИСТЫЙ ГОРОД"	4802009478	18-0167	6,75	бетон	Открытая	данные отсутствуют	2	0,75	металл	-	-	-	0	-	-	существующая	Нет
15580	Усманский муниципальный район	с. Девица	Революционная	13	-	52.993502	39.782144	ЮЛ	Администрация сельского поселения Девицкий Сельсовет	4816001711	-	ООО "ЧИСТЫЙ ГОРОД"	4802009478	18-0168	6,75	асфальт	Открытая	данные отсутствуют	2	0,75	металл	-	-	-	0	-	-	существующая	Нет
15581	Усманский муниципальный район	с. Девица	Садовая	5	А	52.002454	39.790347	ЮЛ	Администрация сельского поселения Девицкий Сельсовет	4816001711	-	ООО "ЧИСТЫЙ ГОРОД"	4802009478	18-0169	4,50	асфальт	Открытая	данные отсутствуют	1	0,75	металл	-	-	-	0	-	-	существующая	Нет
15582	Усманский муниципальный район	с. Девица	Садовая	10	-	52.002454	39.790347	ЮЛ	Администрация сельского поселения Девицкий Сельсовет	4816001711	-	ООО "ЧИСТЫЙ ГОРОД"	4802009478	18-0170	9,00	асфальт	Открытая	данные отсутствуют	3	1,10	пластик	-	-	-	0	-	-	существующая	Нет
15583	Усманский муниципальный район	с. Девица	Свободная	4	-	51.990709	39.793831	ЮЛ	Администрация сельского поселения Девицкий Сельсовет	4816001711	-	ООО "ЧИСТЫЙ ГОРОД"	4802009478	18-0171	4,00	асфальт	Открытая	данные отсутствуют	3	0,75	металл	-	-	-	0	-	-	существующая	Нет
15584	Усманский муниципальный район	с. Девица	Свободная	18	А	51.986836	39.795258	ЮЛ	Администрация сельского поселения Девицкий Сельсовет	4816001711	-	ООО "ЧИСТЫЙ ГОРОД"	4802009478	18-0172	2,25	асфальт	Открытая	данные отсутствуют	1	0,75	металл	-	-	-	0	-	-	существующая	Нет
15585	Усманский муниципальный район	с. Девица	Свободная	28	-	51.984359	39.795220	ЮЛ	Администрация сельского поселения Девицкий Сельсовет	4816001711	-	ООО "ЧИСТЫЙ ГОРОД"	4802009478	18-0173	2,25	бетон	Открытая	данные отсутствуют	2	0,75	металл	-	-	-	0	-	-	существующая	Нет
15586	Усманский муниципальный район	с. Девица	Советская	-	-	52.004193	39.789641	ЮЛ	Администрация сельского поселения Девицкий Сельсовет	4816001711	-	ООО "ЧИСТЫЙ ГОРОД"	4802009478	18-0174	6,75	асфальт	Открытая	данные отсутствуют	1	0,75	металл	-	-	-	0	-	-	существующая	Нет
15587	Усманский муниципальный район	с. Девица	Советская	3	Б	52.00313	39.789582	ЮЛ	Администрация сельского поселения Девицкий Сельсовет	4816001711	-	ООО "ЧИСТЫЙ ГОРОД"	4802009478	18-0175	4,50	асфальт	Открытая	данные отсутствуют	1	0,75	металл	-	-	-	0	-	-	существующая	Нет
15588	Усманский муниципальный район	с. Девица	Советская	3	Б	52.00313	39.789582	ЮЛ	Администрация сельского поселения Девицкий Сельсовет	4816001711	-	ООО "ЧИСТЫЙ ГОРОД"	4802009478	18-0176	2,25	асфальт	Открытая	данные отсутствуют	1	1,10	пластик	-	-	-	0	-	-	существующая	Нет
15589	Усманский муниципальный район	с. Девица	Советская	5	А	52.00313	39.789582	ЮЛ	Администрация сельского поселения Девицкий Сельсовет	4816001711	-	ООО "ЧИСТЫЙ ГОРОД"	4802009478	18-0177	4,00	асфальт	Открытая	данные отсутствуют	1	0,75	металл	-	-	-	0	-	-	существующая	Нет
15590	Усманский муниципальный район	с. Девица	Советская	24	-	51.997843	39.789014	ЮЛ	Администрация сельского поселения Девицкий Сельсовет	4816001711	-	ООО "ЧИСТЫЙ ГОРОД"	4802009478	18-0178	4,50	асфальт	Открытая	данные отсутствуют	1	0,75	металл	-	-	-	0	-	-	существующая	Нет
15591	Усманский муниципальный район	с. Девица	Советская	27	-	51.993793	39.790243	ЮЛ	Администрация сельского поселения Девицкий Сельсовет	4816001711	-	ООО "ЧИСТЫЙ ГОРОД"	4802009478	18-0179	2,25	асфальт	Открытая	данные отсутствуют	1	0,75	металл	-	-	-	0	-	-	существующая	Нет
15592	Усманский муниципальный район	с. Девица	Советская	43	-	51.991064	39.790061	ЮЛ	Администрация сельского поселения Девицкий Сельсовет	4816001711	-	ООО "ЧИСТЫЙ ГОРОД"	4802009478	18-0180	4,00	асфальт	Открытая	данные отсутствуют	1	0,75	металл	-	-	-	0	-	-	существующая	Нет
15593	Усманский муниципальный район	с. Девица	Советская	48	-	51.991066	39.789109	ЮЛ	Администрация сельского поселения Девицкий Сельсовет	4816001711	-	ООО "ЧИСТЫЙ ГОРОД"	4802009478	18-0181	4,00	асфальт	Открытая	данные отсутствуют	1	1,10	пластик	-	-	-	0	-	-	существующая	Нет
15594	Усманский муниципальный район	с. Девица	Советская	52	-	51.969213	39.785562	ЮЛ	Администрация сельского поселения Девицкий Сельсовет	4816001711	-	ООО "ЧИСТЫЙ ГОРОД"	4802009478	18-0182	4,50	асфальт	Открытая	данные отсутствуют	1	1,10	пластик	-	-	-	0	-	-	существующая	Нет
15595	Усманский муниципальный район	с. Девица	Советская	60	-	51.98879	39.789371	ЮЛ	Администрация сельского поселения Девицкий Сельсовет	4816001711	-	ООО "ЧИСТЫЙ ГОРОД"	4802009478	18-0183	4,50	асфальт	Открытая	данные отсутствуют	3	1,10	пластик	-	-	-	0	-	-	существующая	Нет
15596	Усманский муниципальный район	с. Девица	Советская	87	-	51.984266	39.788922	ЮЛ	Администрация сельского поселения Девицкий Сельсовет	4816001711	-	ООО "ЧИСТЫЙ ГОРОД"	4802009478	18-0184	4,50	бетон	Открытая	данные отсутствуют	3	1,10	пластик	-	-	-	0	-	-	существующая	Нет
15597	Усманский муниципальный район	с. Девица	Школьная	18	А	51.990595	39.810567	ЮЛ	Администрация сельского поселения Девицкий Сельсовет	4816001711	-	ООО "ЧИСТЫЙ ГОРОД"	4802009478	18-0185	4,50	асфальт	Открытая	данные отсутствуют	4	0,75	металл	-	-	-	0	-	-	существующая	Нет

Приложение 1 к приказу управления экологии и природных ресурсов Липецкой области
«Приложение А6. Реестр контейнерных площадок (по данным ОМС)

№ п/п	Данные о нахождении мест (площадок) накопления твердых коммунальных отходов							Данные о собственниках мест (площадок) накопления твердых коммунальных отходов				Организация (ИП), оказывающая услуги по сбору и транспортированию ТКО		Данные о технических характеристиках мест (площадок) накопления твердых коммунальных отходов					Контейнеры для несортированных отходов			Контейнеры для утилизируемых отходов (раздельный сбор)			Контейнеры для сбора крупногабаритных отходов			Статус (существующая/планируемая)	Совместное использование с другими МКД
	Муниципальное образование	Населенный пункт	Улица	Дом	Корпус/Строение	Широта	Долгота	Организационно-правовая форма балансодержателя (юридическое лицо - ЮЛ; индивидуальный предприниматель - ИП; физическое лицо - ФЛ)	для ЮЛ - Полное наименование организации для ИП - Фамилия, Имя, Отчество для ФЛ - Фамилия, Имя, Отчество	ИНН	ОГРН	Наименование	ИНН	Номер контейнерной площадки	Площадь, кв.м.	Тип подстилающей поверхности	Вид площадки	Материал ограждения	Кол-во	Емкость (отдельного контейнера)	Материал контейнера	Кол-во	Емкость (отдельного контейнера)	Материал контейнера	Кол-во	Емкость (отдельного контейнера) м3	Материал контейнера		
15598	Усманский муниципальный район	с. Девица	Школьная	29	-	51.989631	39.801579	ЮЛ	Администрация сельского поселения Девицкий Сельсовет	4816001711	-	ООО "ЧИСТЫЙ ГОРОД"	4802009478	18-0186	4,50	асфальт	Открытая	данные отсутствуют	3	0,75	металл	-	-	-	0	-	-	существующая	Нет
15599	Усманский муниципальный район	с. Девица	Школьная	30	-	52.989296	39.814802	ЮЛ	Администрация сельского поселения Девицкий Сельсовет	4816001711	-	ООО "ЧИСТЫЙ ГОРОД"	4802009478	18-0187	2,50	асфальт	Открытая	данные отсутствуют	2	0,75	металл	-	-	-	0	-	-	существующая	Нет
15600	Усманский муниципальный район	с. Девица	Школьная	53	-	51.989184	39.815974	ЮЛ	Администрация сельского поселения Девицкий Сельсовет	4816001711	-	ООО "ЧИСТЫЙ ГОРОД"	4802009478	18-0188	2,25	бетон	Открытая	данные отсутствуют	2	0,75	металл	-	-	-	0	-	-	существующая	Нет
15601	Усманский муниципальный район	с. Новоуглянка	Дзержинского	1	-	52.015426	39.749445	ЮЛ	Администрация сельского поселения Девицкий Сельсовет	4816001711	-	ООО "ЧИСТЫЙ ГОРОД"	4802009478	18-0189	2,25	бетон	Открытая	данные отсутствуют	1	0,75	металл	-	-	-	0	-	-	существующая	Нет
15602	Усманский муниципальный район	с. Новоуглянка	Дзержинского (садик)	10	-	52.0144	39.747909	ЮЛ	Администрация сельского поселения Девицкий Сельсовет	4816001711	-	ООО "ЧИСТЫЙ ГОРОД"	4802009478	18-0190	2,25	бетон	Открытая	данные отсутствуют	1	0,75	металл	-	-	-	0	-	-	существующая	Нет
15603	Усманский муниципальный район	с. Новоуглянка	Дзержинского (садик)	10	-	52.0144	39.747909	ЮЛ	Администрация сельского поселения Девицкий Сельсовет	4816001711	-	ООО "ЧИСТЫЙ ГОРОД"	4802009478	18-0191	4,50	асфальт	Открытая	данные отсутствуют	6	1,10	пластик	-	-	-	0	-	-	существующая	Нет
15604	Усманский муниципальный район	с. Новоуглянка	Дзержинского	21	-	52.012549	39.746822	ЮЛ	Администрация сельского поселения Девицкий Сельсовет	4816001711	-	ООО "ЧИСТЫЙ ГОРОД"	4802009478	18-0192	2,25	асфальт	Открытая	данные отсутствуют	7	1,10	пластик	-	-	-	0	-	-	существующая	Нет
15605	Усманский муниципальный район	с. Новоуглянка	Дзержинского (школа)	25	-	52.013718	39.743858	ЮЛ	Администрация сельского поселения Девицкий Сельсовет	4816001711	-	ООО "ЧИСТЫЙ ГОРОД"	4802009478	18-0193	4,50	асфальт	Открытая	данные отсутствуют	2	0,75	металл	-	-	-	0	-	-	существующая	Нет
15606	Усманский муниципальный район	с. Новоуглянка	Дзержинского	30	-	52.01435	39.752446	ЮЛ	Администрация сельского поселения Девицкий Сельсовет	4816001711	-	ООО "ЧИСТЫЙ ГОРОД"	4802009478	18-0194	4,50	асфальт	Открытая	данные отсутствуют	13	0,75	металл	-	-	-	0	-	-	существующая	Нет
15607	Усманский муниципальный район	с. Новоуглянка	Луговая	18	-	52.017715	39.743148	ЮЛ	Администрация сельского поселения Девицкий Сельсовет	4816001711	-	ООО "ЧИСТЫЙ ГОРОД"	4802009478	18-0195	4,50	асфальт	Открытая	данные отсутствуют	2	0,75	металл	-	-	-	0	-	-	существующая	Нет
15608	Усманский муниципальный район	с. Новоуглянка	Мира	36	-	52.024315	39.745475	ЮЛ	Администрация сельского поселения Девицкий Сельсовет	4816001711	-	ООО "ЧИСТЫЙ ГОРОД"	4802009478	18-0196	4,50	асфальт	Открытая	данные отсутствуют	2	0,75	металл	-	-	-	0	-	-	существующая	Нет
15609	Усманский муниципальный район	с. Новоуглянка	Мира	61	-	52.018934	39.747217	ЮЛ	Администрация сельского поселения Девицкий Сельсовет	4816001711	-	ООО "ЧИСТЫЙ ГОРОД"	4802009478	18-0197	2,25	асфальт	Открытая	данные отсутствуют	3	1,10	пластик	-	-	-	0	-	-	существующая	Нет
15610	Усманский муниципальный район	с. Новоуглянка	Молодежная	22	-	52.01496	39.764303	ЮЛ	Администрация сельского поселения Девицкий Сельсовет	4816001711	-	ООО "ЧИСТЫЙ ГОРОД"	4802009478	18-0198	4,50	асфальт	Открытая	данные отсутствуют	3	1,10	пластик	-	-	-	0	-	-	существующая	Нет
15611	Усманский муниципальный район	с. Новоуглянка	Октябрьская	18	-	52.013314	39.745888	ЮЛ	Администрация сельского поселения Девицкий Сельсовет	4816001711	-	ООО "ЧИСТЫЙ ГОРОД"	4802009478	18-0199	2,25	бетон	Открытая	данные отсутствуют	2	0,75	металл	-	-	-	0	-	-	существующая	Нет
15612	Усманский муниципальный район	с. Новоуглянка	Октябрьская	47	-	52.007748	39.739249	ЮЛ	Администрация сельского поселения Девицкий Сельсовет	4816001711	-	ООО "ЧИСТЫЙ ГОРОД"	4802009478	18-0200	13,50	бетон	Открытая	данные отсутствуют	2	0,75	металл	-	-	-	0	-	-	существующая	Нет
15613	Усманский муниципальный район	с. Новоуглянка	Пионерская	25	-	52.005525	39.750281	ЮЛ	Администрация сельского поселения Девицкий Сельсовет	4816001711	-	ООО "ЧИСТЫЙ ГОРОД"	4802009478	18-0201	15,75	бетон	Открытая	данные отсутствуют	2	0,75	металл	-	-	-	0	-	-	существующая	Нет
15614	Усманский муниципальный район	с. Новоуглянка	Пионерская	67	-	52.006288	39.741970	ЮЛ	Администрация сельского поселения Девицкий Сельсовет	4816001711	-	ООО "ЧИСТЫЙ ГОРОД"	4802009478	18-0202	4,50	бетон	Открытая	данные отсутствуют	2	0,75	металл	-	-	-	0	-	-	существующая	Нет
15615	Усманский муниципальный район	с. Новоуглянка	Полевая	-	-	52.01542	39.745591	ЮЛ	Администрация сельского поселения Девицкий Сельсовет	4816001711	-	ООО "ЧИСТЫЙ ГОРОД"	4802009478	18-0203	13,50	бетон	Открытая	данные отсутствуют	1	0,75	металл	-	-	-	0	-	-	существующая	Нет
15616	Усманский муниципальный район	с. Новоуглянка	Полевая	2	-	52.002084	39.817847	ЮЛ	Администрация сельского поселения Девицкий Сельсовет	4816001711	-	ООО "ЧИСТЫЙ ГОРОД"	4802009478	18-0204	4,50	бетон	Открытая	данные отсутствуют	1	1,10	пластик	-	-	-	0	-	-	существующая	Нет
15617	Усманский муниципальный район	с. Новоуглянка	Садовая	10	-	52.018552	39.749589	ЮЛ	Администрация сельского поселения Девицкий Сельсовет	4816001711	-	ООО "ЧИСТЫЙ ГОРОД"	4802009478	18-0205	4,50	бетон	Открытая	данные отсутствуют	2	0,75	металл	-	-	-	0	-	-	существующая	Нет
15618	Усманский муниципальный район	с. Новоуглянка	Садовая	13	-	52.018435	39.750191	ЮЛ	Администрация сельского поселения Девицкий Сельсовет	4816001711	-	ООО "ЧИСТЫЙ ГОРОД"	4802009478	18-0206	6,75	асфальт	Открытая	данные отсутствуют	2	0,75	металл	-	-	-	0	-	-	существующая	Нет
15619	Усманский муниципальный район	с. Новоуглянка	Садовая	43	-	52.016739	39.758374	ЮЛ	Администрация сельского поселения Девицкий Сельсовет	4816001711	-	ООО "ЧИСТЫЙ ГОРОД"	4802009478	18-0207	6,75	асфальт	Открытая	данные отсутствуют	3	1,10	пластик	-	-	-	0	-	-	существующая	Нет
15620	Усманский муниципальный район	с. Новоуглянка	Садовая	66	-	52.022797	39.751233	ЮЛ	Администрация сельского поселения Девицкий Сельсовет	4816001711	-	ООО "ЧИСТЫЙ ГОРОД"	4802009478	18-0208	4,50	бетон	Открытая	данные отсутствуют	2	1,10	пластик	-	-	-	0	-	-	существующая	Нет
15621	Усманский муниципальный район	с. Новоуглянка	Свободная	39	-	52.031441	39.743885	ЮЛ	Администрация сельского поселения Девицкий Сельсовет	4816001711	-	ООО "ЧИСТЫЙ ГОРОД"	4802009478	18-0209	4,50	асфальт	Открытая	данные отсутствуют	3	1,10	пластик	-	-	-	0	-	-	существующая	Нет
15622	Усманский муниципальный район	с. Новоуглянка	Свободная	39	А	52.031441	39.743885	ЮЛ	Администрация сельского поселения Девицкий Сельсовет	4816001711	-	ООО "ЧИСТЫЙ ГОРОД"	4802009478	18-0210	4,50	асфальт	Открытая	данные отсутствуют	1	0,75	металл	-	-	-	0	-	-	существующая	Нет
15623	Усманский муниципальный район	с. Новоуглянка	Свободная	39	А	52.031441	39.743885	ЮЛ	Администрация сельского поселения Девицкий Сельсовет	4816001711	-	ООО "ЧИСТЫЙ ГОРОД"	4802009478	18-0211	2,25	асфальт	Открытая	данные отсутствуют	3	1,10	пластик	-	-	-	0	-	-	существующая	Нет
15624	Усманский муниципальный район	с. Новоуглянка	Советская	1	-	52.010093	39.739348	ЮЛ	Администрация сельского поселения Девицкий Сельсовет	4816001711	-	ООО "ЧИСТЫЙ ГОРОД"	4802009478	18-0212	2,25	асфальт	Открытая	данные отсутствуют	2	0,75	металл	-	-	-	0	-	-	существующая	Нет
15625	Усманский муниципальный район	с. Новоуглянка	Советская	25	-	52.01083	39.735036	ЮЛ	Администрация сельского поселения Девицкий Сельсовет	4816001711	-	ООО "ЧИСТЫЙ ГОРОД"	4802009478	18-0213	2,25	асфальт	Открытая	данные отсутствуют	2	0,75	металл	-	-	-	0	-	-	существующая	Нет
15626	Усманский муниципальный район	пос. Учхоз	Заречная	15	-	52.039232	39.751913	ЮЛ	Администрация сельского поселения Девицкий Сельсовет	4816001711	-	ООО "ЧИСТЫЙ ГОРОД"	4802009478	18-0214	4,50	асфальт	Открытая	данные отсутствуют	1	1,10	пластик	-	-	-	0	-	-	существующая	Нет
15627	Усманский муниципальный район	пос. Учхоз	Садовая	1	-	52.038827	39.755024	ЮЛ	Администрация сельского поселения Девицкий Сельсовет	4816001711	-	ООО "ЧИСТЫЙ ГОРОД"	4802009478	18-0215	4,50	бетон	Открытая	данные отсутствуют	5	0,75	металл	-	-	-	0	-	-	существующая	Нет
15628	Усманский муниципальный район	пос. Учхоз	Садовая	4	-	52.037876	39.757065	ЮЛ	Администрация сельского поселения Девицкий Сельсовет	4816001711	-	ООО "ЧИСТЫЙ ГОРОД"	4802009478	18-0216	6,75	асфальт	Открытая	данные отсутствуют	2	0,75	металл	-	-	-	0	-	-	существующая	Нет

Приложение 1 к приказу управления экологии и природных ресурсов Липецкой области
«Приложение А6. Реестр контейнерных площадок (по данным ОМС)

№ п/п	Данные о нахождении мест (площадок) накопления твердых коммунальных отходов							Данные о собственниках мест (площадок) накопления твердых коммунальных отходов				Организация (ИП), оказывающая услуги по сбору и транспортированию ТКО		Данные о технических характеристиках мест (площадок) накопления твердых коммунальных отходов					Контейнеры для несортированных отходов			Контейнеры для утилизируемых отходов (раздельный сбор)			Контейнеры для сбора крупногабаритных отходов			Статус (существующая/планируемая)	Совместное использование с другими МКД
	Муниципальное образование	Населенный пункт	Улица	Дом	Корпус/Строение	Широта	Долгота	Организационно-правовая форма балансодержателя (юридическое лицо - ЮЛ; индивидуальный предприниматель - ИП; физическое лицо - ФЛ)	для ЮЛ - Полное наименование организации для ИП - Фамилия, Имя, Отчество для ФЛ - Фамилия, Имя, Отчество	ИНН	ОГРН	Наименование	ИНН	Номер контейнерной площадки	Площадь, кв.м.	Тип подстилающей поверхности	Вид площадки	Материал ограждения	Кол-во	Емкость (отдельного контейнера)	Материал контейнера	Кол-во	Емкость (отдельного контейнера)	Материал контейнера	Кол-во	Емкость (отдельного контейнера) м3	Материал контейнера		
15629	Усманский муниципальный район	пос. Учхоз	Садовая	5	-	52.038834	39.757199	ЮЛ	Администрация сельского поселения Девицкий Сельсовет	4816001711	-	ООО "ЧИСТЫЙ ГОРОД"	4802009478	18-0217	4,50	асфальт	Открытая	данные отсутствуют	2	0,75	металл	-	-	-	0	-	-	существующая	Нет
15630	Усманский муниципальный район	пос. Левый берег	п Левый Берег Заречная (поворот на Терновку) Новое кладбище	-	-	52.049886	39.759219	ЮЛ	Администрация сельского поселения Девицкий Сельсовет	4816001711	-	ООО "ЧИСТЫЙ ГОРОД"	4802009478	18-0218	6,75	асфальт	Открытая	данные отсутствуют	3	0,75	металл	-	-	-	0	-	-	существующая	Нет
15631	Усманский муниципальный район	пос. Левый берег	п Левый берег, Водоканал (Очистные сооружения)	-	-	52.03611	39.750079	ЮЛ	Администрация сельского поселения Девицкий Сельсовет	4816001711	-	ООО "ЧИСТЫЙ ГОРОД"	4802009478	18-0219	2,25	бетон	Открытая	данные отсутствуют	1	0,75	металл	-	-	-	0	-	-	существующая	Нет
15632	Усманский муниципальный район	пос. Левый берег	п Левый Берег, Свиноводческий комплекс ООО Отрада Фармз	-	-	52.042564	39.773845	ЮЛ	Администрация сельского поселения Девицкий Сельсовет	4816001711	-	ООО "ЧИСТЫЙ ГОРОД"	4802009478	18-0220	-	бетон	Открытая	данные отсутствуют	6	0,75	металл	-	-	-	0	-	-	существующая	Нет
15633	Усманский муниципальный район	пос. Левый берег	п Левый Берег Солнечная, 7	7	-	52.044171	39.044274	ЮЛ	Администрация сельского поселения Девицкий Сельсовет	4816001711	-	ООО "ЧИСТЫЙ ГОРОД"	4802009478	18-0221	4,50	асфальт	Открытая	данные отсутствуют	2	0,75	металл	-	-	-	0	-	-	существующая	Нет
15634	Усманский муниципальный район	пос. Левый берег	п Левый Берег Солнечная, 12	12	-	52.043589	39.754414	ЮЛ	Администрация сельского поселения Девицкий Сельсовет	4816001711	-	ООО "ЧИСТЫЙ ГОРОД"	4802009478	18-0222	4,50	асфальт	Открытая	данные отсутствуют	2	0,75	металл	-	-	-	0	-	-	существующая	Нет
15635	Усманский муниципальный район	пос. Левый берег	п Левый Берег, поворот на Солнечная, 11 (завод масел)	11	-	52.043923	39.757566	ЮЛ	Администрация сельского поселения Девицкий Сельсовет	4816001711	-	ООО "ЧИСТЫЙ ГОРОД"	4802009478	18-0223	2,25	бетон	Открытая	данные отсутствуют	2	0,75	металл	-	-	-	0	-	-	существующая	Нет
15636	Усманский муниципальный район	пос. Левый берег	п Левый Берег Энергетиков (район Маслозавода) Старое кладбище	-	-	52.048481	39.759271	ЮЛ	Администрация сельского поселения Девицкий Сельсовет	4816001711	-	ООО "ЧИСТЫЙ ГОРОД"	4802009478	18-0224	4,50	бетон	Открытая	данные отсутствуют	2	0,75	металл	-	-	-	0	-	-	существующая	Нет
15637	Усманский муниципальный район	пос. Левый берег	п Левый Берег Энергетиков, 7	7	-	52.044928	39.753813	ЮЛ	Администрация сельского поселения Девицкий Сельсовет	4816001711	-	ООО "ЧИСТЫЙ ГОРОД"	4802009478	18-0225	4,50	бетон	Открытая	данные отсутствуют	2	0,75	металл	-	-	-	0	-	-	существующая	Нет
15638	Усманский муниципальный район	пос. Левый берег	п Левый Берег	-	-	52.044911	39.745548	ЮЛ	Администрация сельского поселения Девицкий Сельсовет	4816001711	-	ООО "ЧИСТЫЙ ГОРОД"	4802009478	18-0226	4,50	бетон	Открытая	данные отсутствуют	1	0,75	металл	-	-	-	0	-	-	существующая	Нет
15639	Усманский муниципальный район	пос. Левый берег	п Левый Берег	-	-	52.040537	39.755460	ЮЛ	Администрация сельского поселения Сторожевской сельсовет	4816001711	-	ООО "ЧИСТЫЙ ГОРОД"	4802009478	18-0227	4,50	асфальт	Открытая	данные отсутствуют	1	0,75	металл	-	-	-	0	-	-	существующая	Нет
15640	Усманский муниципальный район	с. Дмитриевка	Безымянная	2	-	52.272556	39.862392	ЮЛ	Администрация сельского поселения Девицкий Сельсовет	4816001711	-	ООО "ЧИСТЫЙ ГОРОД"	4802009478	18-0228	2,25	бетон	Открытая	данные отсутствуют	1	1,10	пластик	-	-	-	0	-	-	существующая	Нет
15641	Усманский муниципальный район	с. Дмитриевка	Безымянная	6	-	52.272338	39.859851	ЮЛ	Администрация сельского поселения Девицкий Сельсовет	4816001711	-	ООО "ЧИСТЫЙ ГОРОД"	4802009478	18-0229	2,25	асфальт	Открытая	данные отсутствуют	1	0,75	металл	-	-	-	0	-	-	существующая	Нет
15642	Усманский муниципальный район	с. Дмитриевка	Заречная	3	-	52.290737	39.863275	ЮЛ	Администрация сельского поселения Девицкий Сельсовет	4816001711	-	ООО "ЧИСТЫЙ ГОРОД"	4802009478	18-0230	2,25	бетон	Открытая	данные отсутствуют	1	0,75	металл	-	-	-	0	-	-	существующая	Нет
15643	Усманский муниципальный район	с. Дмитриевка	Луговая	4	-	52.284833	39.874763	ЮЛ	Администрация сельского поселения Девицкий Сельсовет	4816001711	-	ООО "ЧИСТЫЙ ГОРОД"	4802009478	18-0231	4,50	бетон	Открытая	данные отсутствуют	1	0,75	металл	-	-	-	0	-	-	существующая	Нет
15644	Усманский муниципальный район	с. Дмитриевка	Луговая	4	-	52.284833	39.874763	ЮЛ	Администрация сельского поселения Девицкий Сельсовет	4816001711	-	ООО "ЧИСТЫЙ ГОРОД"	4802009478	18-0232	2,25	асфальт	Открытая	данные отсутствуют	1	1,10	пластик	-	-	-	0	-	-	существующая	Нет
15645	Усманский муниципальный район	с. Дмитриевка	Луговая	5	-	52.284501	39.873518	ЮЛ	Администрация сельского поселения Девицкий Сельсовет	4816001711	-	ООО "ЧИСТЫЙ ГОРОД"	4802009478	18-0233	4,50	асфальт	Открытая	данные отсутствуют	1	0,75	металл	-	-	-	0	-	-	существующая	Нет
15646	Усманский муниципальный район	с. Дмитриевка	Луговая	5	-	52.284501	39.873518	ЮЛ	Администрация сельского поселения Сторожевской сельсовет	4816001711	-	ООО "ЧИСТЫЙ ГОРОД"	4802009478	18-0234	2,25	асфальт	Открытая	данные отсутствуют	1	1,10	пластик	-	-	-	0	-	-	существующая	Нет
15647	Усманский муниципальный район	с. Дмитриевка	Молодежная	1	-	52.289972	39.864975	ЮЛ	Администрация сельского поселения Девицкий Сельсовет	4816001711	-	ООО "ЧИСТЫЙ ГОРОД"	4802009478	18-0235	2,25	песок	Открытая	данные отсутствуют	2	1,10	пластик	-	-	-	0	-	-	существующая	Нет
15648	Усманский муниципальный район	с. Дмитриевка	Молодежная	15	-	52.287804	39.866355	ЮЛ	Администрация сельского поселения Девицкий Сельсовет	4816001711	-	ООО "ЧИСТЫЙ ГОРОД"	4802009478	18-0236	2,25	асфальт	Открытая	данные отсутствуют	2	1,10	пластик	-	-	-	0	-	-	существующая	Нет
15649	Усманский муниципальный район	с. Дмитриевка	Молодежная	17	А	52.287958	39.868249	ЮЛ	Администрация сельского поселения Дмитриевский сельсовет	4816002031	-	ООО "ЧИСТЫЙ ГОРОД"	4802009478	18-0237	2,25	асфальт	Открытая	данные отсутствуют	1	0,75	металл	-	-	-	0	-	-	существующая	Нет
15650	Усманский муниципальный район	с. Дмитриевка	Молодежная	21	-	52.283776	39.868598	ЮЛ	Администрация сельского поселения Дмитриевский сельсовет	4816002031	-	ООО "ЧИСТЫЙ ГОРОД"	4802009478	18-0238	4,50	бетон	Открытая	данные отсутствуют	1	0,75	металл	-	-	-	0	-	-	существующая	Нет
15651	Усманский муниципальный район	с. Дмитриевка	Молодежная	26	-	52.282321	39.869229	ЮЛ	Администрация сельского поселения Дмитриевский сельсовет	4816002031	-	ООО "ЧИСТЫЙ ГОРОД"	4802009478	18-0239	2,25	грунт	Открытая	данные отсутствуют	2	1,10	пластик	-	-	-	0	-	-	существующая	Нет
15652	Усманский муниципальный район	с. Дмитриевка	Молодежная	43	-	52.278442	39.871793	ЮЛ	Администрация сельского поселения Дмитриевский сельсовет	4816002031	-	ООО "ЧИСТЫЙ ГОРОД"	4802009478	18-0240	4,50	бетон	Открытая	данные отсутствуют	2	1,10	пластик	-	-	-	0	-	-	существующая	Нет
15653	Усманский муниципальный район	с. Дмитриевка	Центральная	4	-	52.284638	39.864477	ЮЛ	Администрация сельского поселения Дмитриевский сельсовет	4816002031	-	ООО "ЧИСТЫЙ ГОРОД"	4802009478	18-0241	4,50	бетон	Открытая	данные отсутствуют	1	0,75	металл	-	-	-	0	-	-	существующая	Нет
15654	Усманский муниципальный район	с. Дмитриевка	Центральная	8	-	52.285213	39.869498	ЮЛ	Администрация сельского поселения Дмитриевский сельсовет	4816002031	-	ООО "ЧИСТЫЙ ГОРОД"	4802009478	18-0242	4,50	бетон	Открытая	данные отсутствуют	2	1,10	пластик	-	-	-	0	-	-	существующая	Нет
15655	Усманский муниципальный район	с. Дмитриевка	Центральная	8	Б	52.285213	39.869498	ЮЛ	Администрация сельского поселения Дмитриевский сельсовет	4816002031	-	ООО "ЧИСТЫЙ ГОРОД"	4802009478	18-0243	2,25	бетон	Открытая	данные отсутствуют	1	1,10	пластик	-	-	-	0	-	-	существующая	Нет
15656	Усманский муниципальный район	с. Дмитриевка	Центральная	16	А	52.287594	39.867727	ЮЛ	Администрация сельского поселения Дмитриевский сельсовет	4816002031	-	ООО "ЧИСТЫЙ ГОРОД"	4802009478	18-0244	2,25	бетон	Открытая	данные отсутствуют	1	0,75	металл	-	-	-	0	-	-	существующая	Нет
15657	Усманский муниципальный район	с. Дмитриевка	Центральная	17	А	52.288217	39.868396	ЮЛ	Администрация сельского поселения Дмитриевский сельсовет	4816002031	-	ООО "ЧИСТЫЙ ГОРОД"	4802009478	18-0245	2,25	бетон	Открытая	данные отсутствуют	1	0,75	металл	-	-	-	0	-	-	существующая	Нет
15658	Усманский муниципальный район	с. Дмитриевка	Центральная	22	-	52.285212	39.872062	ЮЛ	Администрация сельского поселения Дмитриевский сельсовет	4816002031	-	ООО "ЧИСТЫЙ ГОРОД"	4802009478	18-0246	4,50	бетон	Открытая	данные отсутствуют	2	0,75	металл	-	-	-	0	-	-	существующая	Нет

Приложение 1 к приказу управления экологии и природных ресурсов Липецкой области
«Приложение А6. Реестр контейнерных площадок (по данным ОМС)

№ п/п	Данные о нахождении мест (площадок) накопления твердых коммунальных отходов							Данные о собственниках мест (площадок) накопления твердых коммунальных отходов				Организация (ИП), оказывающая услуги по сбору и транспортированию ТКО		Данные о технических характеристиках мест (площадок) накопления твердых коммунальных отходов					Контейнеры для несортированных отходов			Контейнеры для утилизируемых отходов (раздельный сбор)			Контейнеры для сбора крупногабаритных отходов			Статус (существующая/планируемая)	Совместное использование с другими МКД
	Муниципальное образование	Населенный пункт	Улица	Дом	Корпус/Строение	Широта	Долгота	Организационно-правовая форма балансодержателя (юридическое лицо - ЮЛ; индивидуальный предприниматель - ИП; физическое лицо - ФЛ)	для ЮЛ - Полное наименование организации для ИП - Фамилия, Имя, Отчество для ФЛ - Фамилия, Имя, Отчество	ИНН	ОГРН	Наименование	ИНН	Номер контейнерной площадки	Площадь, кв.м.	Тип подстилающей поверхности	Вид площадки	Материал ограждения	Кол-во	Емкость (отдельного контейнера)	Материал контейнера	Кол-во	Емкость (отдельного контейнера)	Материал контейнера	Кол-во	Емкость (отдельного контейнера) м3	Материал контейнера		
15659	Усманский муниципальный район	с. Дмитриевка	Центральная	22	-	52.285212	39.872062	ЮЛ	Администрация сельского поселения Дмитриевский сельсовет	4816002031	-	ООО "ЧИСТЫЙ ГОРОД"	4802009478	18-0247	4,50	бетон	Открытая	данные отсутствуют	1	1,10	пластик	-	-	-	0	-	-	существующая	Нет
15660	Усманский муниципальный район	с. Высокополье	Цветочная	4	-	52.303583	39.864133	ЮЛ	Администрация сельского поселения Дмитриевский сельсовет	4816002031	-	ООО "ЧИСТЫЙ ГОРОД"	4802009478	18-0248	2,25	бетон	Открытая	данные отсутствуют	3	0,75	металл	-	-	-	0	-	-	существующая	Нет
15661	Усманский муниципальный район	с. Высокополье	Цветочная	10	-	52.307019	39.866388	ЮЛ	Администрация сельского поселения Дмитриевский сельсовет	4816002031	-	ООО "ЧИСТЫЙ ГОРОД"	4802009478	18-0249	4,50	бетон	Открытая	данные отсутствуют	1	1,10	пластик	-	-	-	0	-	-	существующая	Нет
15662	Усманский муниципальный район	с. Высокополье	Цветочная	15	-	52.307619	39.869424	ЮЛ	Администрация сельского поселения Дмитриевский сельсовет	4816002031	-	ООО "ЧИСТЫЙ ГОРОД"	4802009478	18-0250	2,25	бетон	Открытая	данные отсутствуют	1	0,75	металл	-	-	-	0	-	-	существующая	Нет
15663	Усманский муниципальный район	с. Высокополье	Цветочная	15	-	52.307619	39.869424	ЮЛ	Администрация сельского поселения Дмитриевский сельсовет	4816002031	-	ООО "ЧИСТЫЙ ГОРОД"	4802009478	18-0251	2,25	бетон	Открытая	данные отсутствуют	1	1,10	пластик	-	-	-	0	-	-	существующая	Нет
15664	Усманский муниципальный район	с. Высокополье	Цветочная	21	-	52.308307	39.872487	ЮЛ	Администрация сельского поселения Дмитриевский сельсовет	4816002031	-	ООО "ЧИСТЫЙ ГОРОД"	4802009478	18-0252	2,25	бетон	Открытая	данные отсутствуют	2	0,75	металл	-	-	-	0	-	-	существующая	Нет
15665	Усманский муниципальный район	с. Высокополье	Цветочная	21	-	52.308307	39.872487	ЮЛ	Администрация сельского поселения Дмитриевский сельсовет	4816002031	-	ООО "ЧИСТЫЙ ГОРОД"	4802009478	18-0253	2,25	бетон	Открытая	данные отсутствуют	1	1,10	пластик	-	-	-	0	-	-	существующая	Нет
15666	Усманский муниципальный район	ж/д ст. Дрязги	Березовая	6	-	52.275554	39.788317	ЮЛ	Администрация сельского поселения Дмитриевский сельсовет	4816002031	-	ООО "ЧИСТЫЙ ГОРОД"	4802009478	18-0254	6,75	бетон	Открытая	данные отсутствуют	2	0,75	металл	-	-	-	0	-	-	существующая	Нет
15667	Усманский муниципальный район	ж/д ст. Дрязги	Березовая	21	-	52.281192	39.791747	ЮЛ	Администрация сельского поселения Дмитриевский сельсовет	4816002031	-	ООО "ЧИСТЫЙ ГОРОД"	4802009478	18-0255	2,25	бетон	Открытая	данные отсутствуют	1	1,10	пластик	-	-	-	0	-	-	существующая	Нет
15668	Усманский муниципальный район	ж/д ст. Дрязги	Ворошилова	33	-	52.288249	39.784071	ЮЛ	Администрация сельского поселения Дмитриевский сельсовет	4816002031	-	ООО "ЧИСТЫЙ ГОРОД"	4802009478	18-0256	4,50	асфальт	Открытая	данные отсутствуют	1	0,75	металл	-	-	-	0	-	-	существующая	Нет
15669	Усманский муниципальный район	ж/д ст. Дрязги	Железнодорожная	19	-	52.276512	39.779186	ЮЛ	Администрация сельского поселения Дмитриевский сельсовет	4816002031	-	ООО "ЧИСТЫЙ ГОРОД"	4802009478	18-0257	6,75	асфальт	Открытая	данные отсутствуют	1	0,75	металл	-	-	-	0	-	-	существующая	Нет
15670	Усманский муниципальный район	ж/д ст. Дрязги	Железнодорожная	32	-	52.276758	39.776796	ЮЛ	Администрация сельского поселения Дрязгинский Сельсовет	4816001743	-	ООО "ЧИСТЫЙ ГОРОД"	4802009478	18-0258	4,50	бетон	Открытая	данные отсутствуют	1	0,75	металл	-	-	-	0	-	-	существующая	Нет
15671	Усманский муниципальный район	ж/д ст. Дрязги	Железнодорожная	35	-	52.273517	39.779539	ЮЛ	Администрация сельского поселения Дрязгинский Сельсовет	4816001743	-	ООО "ЧИСТЫЙ ГОРОД"	4802009478	18-0259	2,25	бетон	Открытая	данные отсутствуют	1	0,75	металл	-	-	-	0	-	-	существующая	Нет
15672	Усманский муниципальный район	ж/д ст. Дрязги	Железнодорожная	52	-	52.273954	39.777083	ЮЛ	Администрация сельского поселения Дрязгинский Сельсовет	4816001743	-	ООО "ЧИСТЫЙ ГОРОД"	4802009478	18-0260	2,25	бетон	Открытая	данные отсутствуют	1	0,75	металл	-	-	-	0	-	-	существующая	Нет
15673	Усманский муниципальный район	ж/д ст. Дрязги	КМаркса	23	-	52.293587	39.778367	ЮЛ	Администрация сельского поселения Дрязгинский Сельсовет	4816001743	-	ООО "ЧИСТЫЙ ГОРОД"	4802009478	18-0261	2,25	бетон	Открытая	данные отсутствуют	1	0,75	металл	-	-	-	0	-	-	существующая	Нет
15674	Усманский муниципальный район	ж/д ст. Дрязги	КМаркса	24	-	52.290358	39.778448	ЮЛ	Администрация сельского поселения Дрязгинский Сельсовет	4816001743	-	ООО "ЧИСТЫЙ ГОРОД"	4802009478	18-0262	2,25	бетон	Открытая	данные отсутствуют	3	0,75	металл	-	-	-	0	-	-	существующая	Нет
15675	Усманский муниципальный район	ж/д ст. Дрязги	КМаркса	54	-	52.288294	39.775011	ЮЛ	Администрация сельского поселения Дрязгинский Сельсовет	4816001743	-	ООО "ЧИСТЫЙ ГОРОД"	4802009478	18-0263	2,25	бетон	Открытая	данные отсутствуют	2	0,75	металл	-	-	-	0	-	-	существующая	Нет
15676	Усманский муниципальный район	ж/д ст. Дрязги	Калинина	9	-	52.287935	39.778986	ЮЛ	Администрация сельского поселения Дрязгинский Сельсовет	4816001743	-	ООО "ЧИСТЫЙ ГОРОД"	4802009478	18-0264	2,25	бетон	Открытая	данные отсутствуют	1	0,75	металл	-	-	-	0	-	-	существующая	Нет
15677	Усманский муниципальный район	ж/д ст. Дрязги	Калинина	34	-	52.285728	39.776700	ЮЛ	Администрация сельского поселения Дрязгинский Сельсовет	4816001743	-	ООО "ЧИСТЫЙ ГОРОД"	4802009478	18-0265	2,25	бетон	Открытая	данные отсутствуют	1	0,75	металл	-	-	-	0	-	-	существующая	Нет
15678	Усманский муниципальный район	ж/д ст. Дрязги	Калинина	40	-	52.28408	39.774840	ЮЛ	Администрация сельского поселения Дрязгинский Сельсовет	4816001743	-	ООО "ЧИСТЫЙ ГОРОД"	4802009478	18-0266	6,75	бетон	Открытая	данные отсутствуют	2	0,75	металл	-	-	-	0	-	-	существующая	Нет
15679	Усманский муниципальный район	ж/д ст. Дрязги	Калинина	52	-	52.27863	39.772935	ЮЛ	Администрация сельского поселения Дрязгинский Сельсовет	4816001743	-	ООО "ЧИСТЫЙ ГОРОД"	4802009478	18-0267	4,50	бетон	Открытая	данные отсутствуют	1	0,75	металл	-	-	-	0	-	-	существующая	Нет
15680	Усманский муниципальный район	ж/д ст. Дрязги	Калинина	56	А	52.277877	39.772156	ЮЛ	Администрация сельского поселения Дрязгинский Сельсовет	4816001743	-	ООО "ЧИСТЫЙ ГОРОД"	4802009478	18-0268	2,25	бетон	Открытая	данные отсутствуют	1	0,75	металл	-	-	-	0	-	-	существующая	Нет
15681	Усманский муниципальный район	ж/д ст. Дрязги	Калинина	56	А	52.277445	39.774859	ЮЛ	Администрация сельского поселения Дрязгинский Сельсовет	4816001743	-	ООО "ЧИСТЫЙ ГОРОД"	4802009478	18-0269	4,50	бетон	Открытая	данные отсутствуют	1	0,75	металл	-	-	-	0	-	-	существующая	Нет
15682	Усманский муниципальный район	ж/д ст. Дрязги	Калинина	69	-	52.285024	39.778943	ЮЛ	Администрация сельского поселения Дрязгинский Сельсовет	4816001743	-	ООО "ЧИСТЫЙ ГОРОД"	4802009478	18-0270	9,00	бетон	Открытая	данные отсутствуют	2	0,75	металл	-	-	-	0	-	-	существующая	Нет
15683	Усманский муниципальный район	ж/д ст. Дрязги	Калинина	71	-	52.285291	39.777969	ЮЛ	Администрация сельского поселения Дрязгинский Сельсовет	4816001743	-	ООО "ЧИСТЫЙ ГОРОД"	4802009478	18-0271	2,25	бетон	Открытая	данные отсутствуют	1	0,75	металл	-	-	-	0	-	-	существующая	Нет
15684	Усманский муниципальный район	ж/д ст. Дрязги	Калинина	72	-	52.280806	39.774738	ЮЛ	Администрация сельского поселения Дрязгинский Сельсовет	4816001743	-	ООО "ЧИСТЫЙ ГОРОД"	4802009478	18-0272	2,25	бетон	Открытая	данные отсутствуют	1	0,75	металл	-	-	-	0	-	-	существующая	Нет
15685	Усманский муниципальный район	ж/д ст. Дрязги	Калинина	99	-	52.281427	39.778026	ЮЛ	Администрация сельского поселения Дрязгинский Сельсовет	4816001743	-	ООО "ЧИСТЫЙ ГОРОД"	4802009478	18-0273	6,75	бетон	Открытая	данные отсутствуют	4	1,10	пластик	-	-	-	0	-	-	существующая	Нет
15686	Усманский муниципальный район	ж/д ст. Дрязги	Московская	18	-	52.278707	39.784706	ЮЛ	Администрация сельского поселения Дрязгинский Сельсовет	4816001743	-	ООО "ЧИСТЫЙ ГОРОД"	4802009478	18-0274	2,25	бетон	Открытая	данные отсутствуют	2	1,10	пластик	-	-	-	0	-	-	существующая	Нет
15687	Усманский муниципальный район	ж/д ст. Дрязги	Парковая	1	-	52.280155	39.791354	ЮЛ	Администрация сельского поселения Дрязгинский Сельсовет	4816001743	-	ООО "ЧИСТЫЙ ГОРОД"	4802009478	18-0275	2,25	бетон	Открытая	данные отсутствуют	3	1,10	пластик	-	-	-	0	-	-	существующая	Нет
15688	Усманский муниципальный район	ж/д ст. Дрязги	Полевая	1	-	52.273152	39.788846	ЮЛ	Администрация сельского поселения Дрязгинский Сельсовет	4816001743	-	ООО "ЧИСТЫЙ ГОРОД"	4802009478	18-0276	2,25	бетон	Открытая	данные отсутствуют	1	0,75	металл	-	-	-	0	-	-	существующая	Нет
15689	Усманский муниципальный район	ж/д ст. Дрязги	Полевая	6	-	52.274379	39.786756	ЮЛ	Администрация сельского поселения Дрязгинский Сельсовет	4816001743	-	ООО "ЧИСТЫЙ ГОРОД"	4802009478	18-0277	2,25	бетон	Открытая	данные отсутствуют	1	0,75	металл	-	-	-	0	-	-	существующая	Нет

Приложение 1 к приказу управления экологии и природных ресурсов Липецкой области
«Приложение А6. Реестр контейнерных площадок (по данным ОМС)

№ п/п	Данные о нахождении мест (площадок) накопления твердых коммунальных отходов							Данные о собственниках мест (площадок) накопления твердых коммунальных отходов				Организация (ИП), оказывающая услуги по сбору и транспортированию ТКО		Данные о технических характеристиках мест (площадок) накопления твердых коммунальных отходов					Контейнеры для несортированных отходов			Контейнеры для утилизируемых отходов (раздельный сбор)			Контейнеры для сбора крупногабаритных отходов			Статус (существующая/планируемая)	Совместное использование с другими МКД
	Муниципальное образование	Населенный пункт	Улица	Дом	Корпус/Строение	Широта	Долгота	Организационно-правовая форма балансодержателя (юридическое лицо - ЮЛ; индивидуальный предприниматель - ИП; физическое лицо - ФЛ)	для ЮЛ - Полное наименование организации для ИП - Фамилия, Имя, Отчество для ФЛ - Фамилия, Имя, Отчество	ИНН	ОГРН	Наименование	ИНН	Номер контейнерной площадки	Площадь, кв.м.	Тип подстилающей поверхности	Вид площадки	Материал ограждения	Кол-во	Емкость (отдельного контейнера)	Материал контейнера	Кол-во	Емкость (отдельного контейнера)	Материал контейнера	Кол-во	Емкость (отдельного контейнера) м3	Материал контейнера		
15690	Усманский муниципальный район	ж/д ст. Дрязги	Полевая	9	-	52.275808	39.784642	ЮЛ	Администрация сельского поселения Дрязгинский Сельсовет	4816001743	-	ООО "ЧИСТЫЙ ГОРОД"	4802009478	18-0278	4,50	бетон	Открытая	данные отсутствуют	1	0,75	металл	-	-	-	0	-	-	существующая	Нет
15691	Усманский муниципальный район	ж/д ст. Дрязги	2-я Пятилетка	7	-	52.284902	39.783029	ЮЛ	Администрация сельского поселения Дрязгинский Сельсовет	4816001743	-	ООО "ЧИСТЫЙ ГОРОД"	4802009478	18-0279	2,25	бетон	Открытая	данные отсутствуют	1	1,10	пластик	-	-	-	0	-	-	существующая	Нет
15692	Усманский муниципальный район	ж/д ст. Дрязги	2-я Пятилетка	23	-	52.283323	39.781245	ЮЛ	Администрация сельского поселения Дрязгинский Сельсовет	4816001743	-	ООО "ЧИСТЫЙ ГОРОД"	4802009478	18-0280	2,25	бетон	Открытая	данные отсутствуют	2	0,75	металл	-	-	-	0	-	-	существующая	Нет
15693	Усманский муниципальный район	ж/д ст. Дрязги	2-я Пятилетка	24	-	52.285876	39.784472	ЮЛ	Администрация сельского поселения Дрязгинский Сельсовет	4816001743	-	ООО "ЧИСТЫЙ ГОРОД"	4802009478	18-0281	2,25	бетон	Открытая	данные отсутствуют	2	0,75	металл	-	-	-	0	-	-	существующая	Нет
15694	Усманский муниципальный район	ж/д ст. Дрязги	Советская	15	-	52.281715	39.784058	ЮЛ	Администрация сельского поселения Дрязгинский Сельсовет	4816001743	-	ООО "ЧИСТЫЙ ГОРОД"	4802009478	18-0282	2,25	бетон	Открытая	данные отсутствуют	2	1,10	пластик	-	-	-	0	-	-	существующая	Нет
15695	Усманский муниципальный район	ж/д ст. Дрязги	Советская	18	-	52.283429	39.785989	ЮЛ	Администрация сельского поселения Дрязгинский Сельсовет	4816001743	-	ООО "ЧИСТЫЙ ГОРОД"	4802009478	18-0283	2,25	бетон	Открытая	данные отсутствуют	2	1,10	пластик	-	-	-	0	-	-	существующая	Нет
15696	Усманский муниципальный район	ж/д ст. Дрязги	Советская	28	-	52.28376	39.788900	ЮЛ	Администрация сельского поселения Дрязгинский Сельсовет	4816001743	-	ООО "ЧИСТЫЙ ГОРОД"	4802009478	18-0284	4,50	бетон	Открытая	данные отсутствуют	2	1,10	пластик	-	-	-	0	-	-	существующая	Нет
15697	Усманский муниципальный район	ж/д ст. Дрязги	Советская	34	-	52.284536	39.790360	ЮЛ	Администрация сельского поселения Дрязгинский Сельсовет	4816001743	-	ООО "ЧИСТЫЙ ГОРОД"	4802009478	18-0285	4,50	бетон	Открытая	данные отсутствуют	1	1,10	пластик	-	-	-	0	-	-	существующая	Нет
15698	Усманский муниципальный район	ж/д ст. Дрязги	Советская	38	-	52.285557	39.792863	ЮЛ	Администрация сельского поселения Дрязгинский Сельсовет	4816001743	-	ООО "ЧИСТЫЙ ГОРОД"	4802009478	18-0286	4,50	бетон	Открытая	данные отсутствуют	3	0,75	металл	-	-	-	0	-	-	существующая	Нет
15699	Усманский муниципальный район	ж/д ст. Дрязги	Советская	38	-	52.285557	39.792863	ЮЛ	Администрация сельского поселения Дрязгинский Сельсовет	4816001743	-	ООО "ЧИСТЫЙ ГОРОД"	4802009478	18-0287	4,50	бетон	Открытая	данные отсутствуют	1	1,10	пластик	-	-	-	0	-	-	существующая	Нет
15700	Усманский муниципальный район	ж/д ст. Дрязги	Социализма	11	-	52.284938	39.780778	ЮЛ	Администрация сельского поселения Дрязгинский Сельсовет	4816001743	-	ООО "ЧИСТЫЙ ГОРОД"	4802009478	18-0288	4,50	бетон	Открытая	данные отсутствуют	1	0,75	металл	-	-	-	0	-	-	существующая	Нет
15701	Усманский муниципальный район	ж/д ст. Дрязги	Социализма	17	-	52.285807	39.780340	ЮЛ	Администрация сельского поселения Дрязгинский Сельсовет	4816001743	-	ООО "ЧИСТЫЙ ГОРОД"	4802009478	18-0289	2,25	бетон	Открытая	данные отсутствуют	1	0,75	металл	-	-	-	0	-	-	существующая	Нет
15702	Усманский муниципальный район	ж/д ст. Дрязги	Социализма	25	-	52.289689	39.779757	ЮЛ	Администрация сельского поселения Дрязгинский Сельсовет	4816001743	-	ООО "ЧИСТЫЙ ГОРОД"	4802009478	18-0290	2,25	бетон	Открытая	данные отсутствуют	1	0,75	металл	-	-	-	0	-	-	существующая	Нет
15703	Усманский муниципальный район	ж/д ст. Дрязги	Социализма	38	-	52.28287	39.782274	ЮЛ	Администрация сельского поселения Дрязгинский Сельсовет	4816001743	-	ООО "ЧИСТЫЙ ГОРОД"	4802009478	18-0291	2,25	бетон	Открытая	данные отсутствуют	3	0,75	металл	-	-	-	0	-	-	существующая	Нет
15704	Усманский муниципальный район	ж/д ст. Дрязги	Социализма	43	-	52.287216	39.780033	ЮЛ	Администрация сельского поселения Дрязгинский Сельсовет	4816001743	-	ООО "ЧИСТЫЙ ГОРОД"	4802009478	18-0292	2,25	бетон	Открытая	данные отсутствуют	1	0,75	металл	-	-	-	0	-	-	существующая	Нет
15705	Усманский муниципальный район	ж/д ст. Дрязги	Социализма	67	-	52.29137	39.779549	ЮЛ	Администрация сельского поселения Дрязгинский Сельсовет	4816001743	-	ООО "ЧИСТЫЙ ГОРОД"	4802009478	18-0293	2,25	бетон	Открытая	данные отсутствуют	2	0,75	металл	-	-	-	0	-	-	существующая	Нет
15706	Усманский муниципальный район	ж/д ст. Дрязги	Цветочная	1	-	52.278972	39.787842	ЮЛ	Администрация сельского поселения Дрязгинский Сельсовет	4816001743	-	ООО "ЧИСТЫЙ ГОРОД"	4802009478	18-0294	2,25	бетон	Открытая	данные отсутствуют	2	0,75	металл	-	-	-	0	-	-	существующая	Нет
15707	Усманский муниципальный район	ж/д ст. Дрязги	Центральная	4	-	52.280122	39.786924	ЮЛ	Администрация сельского поселения Дрязгинский Сельсовет	4816001743	-	ООО "ЧИСТЫЙ ГОРОД"	4802009478	18-0295	6,75	бетон	Открытая	данные отсутствуют	3	1,10	пластик	-	-	-	0	-	-	существующая	Нет
15708	Усманский муниципальный район	ж/д ст. Дрязги	Центральная	10	-	52.280388	39.787838	ЮЛ	Администрация сельского поселения Дрязгинский Сельсовет	4816001743	-	ООО "ЧИСТЫЙ ГОРОД"	4802009478	18-0296	2,25	бетон	Открытая	данные отсутствуют	1	1,10	пластик	-	-	-	0	-	-	существующая	Нет
15709	Усманский муниципальный район	ж/д ст. Дрязги	Центральная	10	А	52.279387	39.781638	ЮЛ	Администрация сельского поселения Дрязгинский Сельсовет	4816001743	-	ООО "ЧИСТЫЙ ГОРОД"	4802009478	18-0297	2,25	бетон	Открытая	данные отсутствуют	1	0,75	металл	-	-	-	0	-	-	существующая	Нет
15710	Усманский муниципальный район	ж/д ст. Дрязги	Центральная	13	-	52.281426	39.790594	ЮЛ	Администрация сельского поселения Дрязгинский Сельсовет	4816001743	-	ООО "ЧИСТЫЙ ГОРОД"	4802009478	18-0298	6,75	бетон	Открытая	данные отсутствуют	4	1,10	пластик	-	-	-	0	-	-	существующая	Нет
15711	Усманский муниципальный район	ж/д ст. Дрязги	АЗС	-	-	52.283456	39.730581	ЮЛ	Администрация сельского поселения Дрязгинский Сельсовет	4816001743	-	ООО "ЧИСТЫЙ ГОРОД"	4802009478	18-0299	2,25	бетон	Открытая	данные отсутствуют	1	0,75	металл	-	-	-	0	-	-	существующая	Нет
15712	Усманский муниципальный район	с. Московка	Атланта	-	-	52.257555	39.827087	ЮЛ	Администрация сельского поселения Дрязгинский Сельсовет	4816001743	-	ООО "ЧИСТЫЙ ГОРОД"	4802009478	18-0300	2,25	бетон	Открытая	данные отсутствуют	3	0,75	металл	-	-	-	0	-	-	существующая	Нет
15713	Усманский муниципальный район	с. Московка	Зеленая	24	-	52.245286	39.837888	ЮЛ	Администрация сельского поселения Дрязгинский Сельсовет	4816001743	-	ООО "ЧИСТЫЙ ГОРОД"	4802009478	18-0301	9,00	бетон	Открытая	данные отсутствуют	1	1,10	пластик	-	-	-	0	-	-	существующая	Нет
15714	Усманский муниципальный район	с. Московка	Зеленая	29	А	52.245862	39.828646	ЮЛ	Администрация сельского поселения Дрязгинский Сельсовет	4816001743	-	ООО "ЧИСТЫЙ ГОРОД"	4802009478	18-0302	6,75	бетон	Открытая	данные отсутствуют	1	1,10	пластик	-	-	-	0	-	-	существующая	Нет
15715	Усманский муниципальный район	с. Московка	Речная	3	-	52.231105	39.918173	ЮЛ	Администрация сельского поселения Дрязгинский Сельсовет	4816001743	-	ООО "ЧИСТЫЙ ГОРОД"	4802009478	18-0303	6,75	бетон	Открытая	данные отсутствуют	1	1,10	пластик	-	-	-	0	-	-	существующая	Нет
15716	Усманский муниципальный район	с. Московка	Речная	23	-	52.259498	39.835814	ЮЛ	Администрация сельского поселения Дрязгинский Сельсовет	4816001743	-	ООО "ЧИСТЫЙ ГОРОД"	4802009478	18-0304	2,25	бетон	Открытая	данные отсутствуют	1	1,10	пластик	-	-	-	0	-	-	существующая	Нет
15717	Усманский муниципальный район	с. Московка	Речная	35	-	52.223567	39.922841	ЮЛ	Администрация сельского поселения Дрязгинский Сельсовет	4816001743	-	ООО "ЧИСТЫЙ ГОРОД"	4802009478	18-0305	2,25	бетон	Открытая	данные отсутствуют	1	1,10	пластик	-	-	-	0	-	-	существующая	Нет
15718	Усманский муниципальный район	с. Московка	Речная	43	-	52.222663	39.924423	ЮЛ	Администрация сельского поселения Дрязгинский Сельсовет	4816001743	-	ООО "ЧИСТЫЙ ГОРОД"	4802009478	18-0306	2,25	бетон	Открытая	данные отсутствуют	1	1,10	пластик	-	-	-	0	-	-	существующая	Нет
15719	Усманский муниципальный район	с. Московка	Речная	57	-	52.220912	39.927084	ЮЛ	Администрация сельского поселения Дрязгинский Сельсовет	4816001743	-	ООО "ЧИСТЫЙ ГОРОД"	4802009478	18-0307	2,25	бетон	Открытая	данные отсутствуют	1	1,10	пластик	-	-	-	0	-	-	существующая	Нет
15720	Усманский муниципальный район	с. Московка	Свободная	18	-	52.255266	39.833359	ЮЛ	Администрация сельского поселения Дрязгинский Сельсовет	4816001743	-	ООО "ЧИСТЫЙ ГОРОД"	4802009478	18-0308	2,25	бетон	Открытая	данные отсутствуют	1	1,10	пластик	-	-	-	0	-	-	существующая	Нет

Приложение 1 к приказу управления экологии и природных ресурсов Липецкой области
«Приложение А6. Реестр контейнерных площадок (по данным ОМС)

№ п/п	Данные о нахождении мест (площадок) накопления твердых коммунальных отходов							Данные о собственниках мест (площадок) накопления твердых коммунальных отходов				Организация (ИП), оказывающая услуги по сбору и транспортированию ТКО		Данные о технических характеристиках мест (площадок) накопления твердых коммунальных отходов					Контейнеры для несортированных отходов			Контейнеры для утилизируемых отходов (раздельный сбор)			Контейнеры для сбора крупногабаритных отходов			Статус (существующая/планируемая)	Совместное использование с другими МКД
	Муниципальное образование	Населенный пункт	Улица	Дом	Корпус/Строение	Широта	Долгота	Организационно-правовая форма балансодержателя (юридическое лицо - ЮЛ; индивидуальный предприниматель - ИП; физическое лицо - ФЛ)	для ЮЛ - Полное наименование организации для ИП - Фамилия, Имя, Отчество для ФЛ - Фамилия, Имя, Отчество	ИНН	ОГРН	Наименование	ИНН	Номер контейнерной площадки	Площадь, кв.м.	Тип подстилающей поверхности	Вид площадки	Материал ограждения	Кол-во	Емкость (отдельного контейнера)	Материал контейнера	Кол-во	Емкость (отдельного контейнера)	Материал контейнера	Кол-во	Емкость (отдельного контейнера) м3	Материал контейнера		
15721	Усманский муниципальный район	с. Московка	Свободная	23	-	52.259498	39.835814	ЮЛ	Администрация сельского поселения Дрязгинский Сельсовет	4816001743	-	ООО "ЧИСТЫЙ ГОРОД"	4802009478	18-0309	2,25	бетон	Открытая	данные отсутствуют	1	1,10	пластик	-	-	-	0	-	-	существующая	Нет
15722	Усманский муниципальный район	с. Московка	Свободная	47	-	52.262807	39.838387	ЮЛ	Администрация сельского поселения Дрязгинский Сельсовет	4816001743	-	ООО "ЧИСТЫЙ ГОРОД"	4802009478	18-0310	2,25	бетон	Открытая	данные отсутствуют	1	1,10	пластик	-	-	-	0	-	-	существующая	Нет
15723	Усманский муниципальный район	с. Московка	Свободная	56	-	52.259083	39.835775	ЮЛ	Администрация сельского поселения Дрязгинский Сельсовет	4816001743	-	ООО "ЧИСТЫЙ ГОРОД"	4802009478	18-0311	2,25	бетон	Открытая	данные отсутствуют	2	1,10	пластик	-	-	-	0	-	-	существующая	Нет
15724	Усманский муниципальный район	с. Московка	Свободная	68	-	52.26105	39.837355	ЮЛ	Администрация сельского поселения Дрязгинский Сельсовет	4816001743	-	ООО "ЧИСТЫЙ ГОРОД"	4802009478	18-0312	2,25	бетон	Открытая	данные отсутствуют	1	1,10	пластик	-	-	-	0	-	-	существующая	Нет
15725	Усманский муниципальный район	с. Московка	Центральная	1	-	52.256644	39.821355	ЮЛ	Администрация сельского поселения Дрязгинский Сельсовет	4816001743	-	ООО "ЧИСТЫЙ ГОРОД"	4802009478	18-0313	2,25	бетон	Открытая	данные отсутствуют	1	1,10	пластик	-	-	-	0	-	-	существующая	Нет
15726	Усманский муниципальный район	с. Московка	Центральная	20	-	52.255176	39.826662	ЮЛ	Администрация сельского поселения Дрязгинский Сельсовет	4816001743	-	ООО "ЧИСТЫЙ ГОРОД"	4802009478	18-0314	4,50	бетон	Открытая	данные отсутствуют	2	1,10	пластик	-	-	-	0	-	-	существующая	Нет
15727	Усманский муниципальный район	с. Московка	Центральная	25	-	52.258745	39.826250	ЮЛ	Администрация сельского поселения Дрязгинский Сельсовет	4816001743	-	ООО "ЧИСТЫЙ ГОРОД"	4802009478	18-0315	2,25	бетон	Открытая	данные отсутствуют	1	1,10	пластик	-	-	-	0	-	-	существующая	Нет
15728	Усманский муниципальный район	с. Московка	Центральная	27	-	52.258475	39.828359	ЮЛ	Администрация сельского поселения Дрязгинский Сельсовет	4816001743	-	ООО "ЧИСТЫЙ ГОРОД"	4802009478	18-0316	4,50	бетон	Открытая	данные отсутствуют	1	1,10	пластик	-	-	-	0	-	-	существующая	Нет
15729	Усманский муниципальный район	с. Московка	Центральная	53	-	52.257753	39.826637	ЮЛ	Администрация сельского поселения Дрязгинский Сельсовет	4816001743	-	ООО "ЧИСТЫЙ ГОРОД"	4802009478	18-0317	4,50	бетон	Открытая	данные отсутствуют	1	0,75	металл	-	-	-	0	-	-	существующая	Нет
15730	Усманский муниципальный район	с. Завальное	Бубнова	26	-	52.053344	39.888855	ЮЛ	Администрация сельского поселения Дрязгинский Сельсовет	4816001743	-	ООО "ЧИСТЫЙ ГОРОД"	4802009478	18-0318	2,25	бетон	Открытая	данные отсутствуют	2	0,75	металл	-	-	-	0	-	-	существующая	Нет
15731	Усманский муниципальный район	с. Завальное	Бубнова	30	-	52.085603	39.944461	ЮЛ	Администрация сельского поселения Дрязгинский Сельсовет	4816001743	-	ООО "ЧИСТЫЙ ГОРОД"	4802009478	18-0319	2,25	бетон	Открытая	данные отсутствуют	1	0,75	металл	-	-	-	0	-	-	существующая	Нет
15732	Усманский муниципальный район	с. Завальное	Бубнова	42	-	52.054506	39.891328	ЮЛ	Администрация сельского поселения Дрязгинский Сельсовет	4816001743	-	ООО "ЧИСТЫЙ ГОРОД"	4802009478	18-0320	2,50	бетон	Открытая	данные отсутствуют	1	0,75	металл	-	-	-	0	-	-	существующая	Нет
15733	Усманский муниципальный район	с. Завальное	Бубнова	47	-	52.057143	39.896526	ЮЛ	Администрация сельского поселения Завальновский Сельсовет	4816001609	-	ООО "ЧИСТЫЙ ГОРОД"	4802009478	18-0321	4,50	грунт	Открытая	данные отсутствуют	1	0,75	металл	-	-	-	0	-	-	существующая	Нет
15734	Усманский муниципальный район	с. Завальное	Бубнова	59	-	52.058473	39.899158	ЮЛ	Администрация сельского поселения Завальновский Сельсовет	4816001609	-	ООО "ЧИСТЫЙ ГОРОД"	4802009478	18-0322	2,25	грунт	Открытая	данные отсутствуют	1	0,75	металл	-	-	-	0	-	-	существующая	Нет
15735	Усманский муниципальный район	с. Завальное	переулок Галеева	3	-	52.047539	39.876972	ЮЛ	Администрация сельского поселения Завальновский Сельсовет	4816001609	-	ООО "ЧИСТЫЙ ГОРОД"	4802009478	18-0323	2,25	грунт	Открытая	данные отсутствуют	2	0,75	металл	-	-	-	0	-	-	существующая	Нет
15736	Усманский муниципальный район	с. Завальное	переулок Галеева	23	-	52.049196	39.876114	ЮЛ	Администрация сельского поселения Завальновский Сельсовет	4816001609	-	ООО "ЧИСТЫЙ ГОРОД"	4802009478	18-0324	2,25	грунт	Открытая	данные отсутствуют	4	0,75	металл	-	-	-	0	-	-	существующая	Нет
15737	Усманский муниципальный район	с. Завальное	Заречная	4	-	52.04545	39.856597	ЮЛ	Администрация сельского поселения Завальновский Сельсовет	4816001609	-	ООО "ЧИСТЫЙ ГОРОД"	4802009478	18-0325	2,25	грунт	Открытая	данные отсутствуют	2	0,75	металл	-	-	-	0	-	-	существующая	Нет
15738	Усманский муниципальный район	с. Завальное	Заречная	7	-	52.047224	39.866590	ЮЛ	Администрация сельского поселения Завальновский Сельсовет	4816001609	-	ООО "ЧИСТЫЙ ГОРОД"	4802009478	18-0326	6,75	бетон	Открытая	данные отсутствуют	2	0,75	металл	-	-	-	0	-	-	существующая	Нет
15739	Усманский муниципальный район	с. Завальное	Заречная	10	-	52.046176	39.860914	ЮЛ	Администрация сельского поселения Завальновский Сельсовет	4816001609	-	ООО "ЧИСТЫЙ ГОРОД"	4802009478	18-0327	2,25	асфальт	Открытая	данные отсутствуют	1	0,75	металл	-	-	-	0	-	-	существующая	Нет
15740	Усманский муниципальный район	с. Завальное	Интернациональная	20	-	52.047004	39.856272	ЮЛ	Администрация сельского поселения Завальновский Сельсовет	4816001609	-	ООО "ЧИСТЫЙ ГОРОД"	4802009478	18-0328	4,50	бетон	Открытая	данные отсутствуют	1	0,75	металл	-	-	-	0	-	-	существующая	Нет
15741	Усманский муниципальный район	с. Завальное	Интернациональная	27	-	52.047824	39.841293	ЮЛ	Администрация сельского поселения Завальновский Сельсовет	4816001609	-	ООО "ЧИСТЫЙ ГОРОД"	4802009478	18-0329	4,50	бетон	Открытая	данные отсутствуют	1	0,75	металл	-	-	-	0	-	-	существующая	Нет
15742	Усманский муниципальный район	с. Завальное	Интернациональная	44	-	52.049664	39.869361	ЮЛ	Администрация сельского поселения Завальновский Сельсовет	4816001609	-	ООО "ЧИСТЫЙ ГОРОД"	4802009478	18-0330	2,25	бетон	Открытая	данные отсутствуют	1	0,75	металл	-	-	-	0	-	-	существующая	Нет
15743	Усманский муниципальный район	с. Завальное	Интернациональная	45	-	52.047529	39.849658	ЮЛ	Администрация сельского поселения Завальновский Сельсовет	4816001609	-	ООО "ЧИСТЫЙ ГОРОД"	4802009478	18-0331	2,25	грунт	Открытая	данные отсутствуют	1	0,75	металл	-	-	-	0	-	-	существующая	Нет
15744	Усманский муниципальный район	с. Завальное	Интернациональная	57	-	52.04824	39.863550	ЮЛ	Администрация сельского поселения Завальновский Сельсовет	4816001609	-	ООО "ЧИСТЫЙ ГОРОД"	4802009478	18-0332	4,50	грунт	Открытая	данные отсутствуют	1	0,75	металл	-	-	-	0	-	-	существующая	Нет
15745	Усманский муниципальный район	с. Завальное	Коминтерна	31	-	52.055952	39.892294	ЮЛ	Администрация сельского поселения Завальновский Сельсовет	4816001609	-	ООО "ЧИСТЫЙ ГОРОД"	4802009478	18-0333	2,25	грунт	Открытая	данные отсутствуют	1	0,75	металл	-	-	-	0	-	-	существующая	Нет
15746	Усманский муниципальный район	с. Завальное	переулок Кутузова	1	А	52.029659	39.719413	ЮЛ	Администрация сельского поселения Завальновский Сельсовет	4816001609	-	ООО "ЧИСТЫЙ ГОРОД"	4802009478	18-0334	2,25	асфальт	Открытая	данные отсутствуют	1	0,75	металл	-	-	-	0	-	-	существующая	Нет
15747	Усманский муниципальный район	с. Завальное	переулок Кутузова	2	-	52.054533	39.857788	ЮЛ	Администрация сельского поселения Завальновский Сельсовет	4816001609	-	ООО "ЧИСТЫЙ ГОРОД"	4802009478	18-0335	2,25	грунт	Открытая	данные отсутствуют	1	0,75	металл	-	-	-	0	-	-	существующая	Нет
15748	Усманский муниципальный район	с. Завальное	переулок Кутузова	9	-	52.057991	39.862327	ЮЛ	Администрация сельского поселения Завальновский Сельсовет	4816001609	-	ООО "ЧИСТЫЙ ГОРОД"	4802009478	18-0336	2,25	грунт	Открытая	данные отсутствуют	2	1,10	пластик	-	-	-	0	-	-	существующая	Нет
15749	Усманский муниципальный район	с. Завальное	Ленина, (клуб)	-	-	52.056161	39.844402	ЮЛ	Администрация сельского поселения Завальновский Сельсовет	4816001609	-	ООО "ЧИСТЫЙ ГОРОД"	4802009478	18-0337	2,25	грунт	Открытая	данные отсутствуют	1	0,75	металл	-	-	-	0	-	-	существующая	Нет
15750	Усманский муниципальный район	с. Завальное	Ленина	9	-	52.049467	39.815667	ЮЛ	Администрация сельского поселения Завальновский Сельсовет	4816001609	-	ООО "ЧИСТЫЙ ГОРОД"	4802009478	18-0338	2,25	грунт	Открытая	данные отсутствуют	1	0,75	металл	-	-	-	0	-	-	существующая	Нет
15751	Усманский муниципальный район	с. Завальное	Ленина	15	-	52.056161	39.844402	ЮЛ	Администрация сельского поселения Завальновский Сельсовет	4816001609	-	ООО "ЧИСТЫЙ ГОРОД"	4802009478	18-0339	4,50	грунт	Открытая	данные отсутствуют	1	0,75	металл	-	-	-	0	-	-	существующая	Нет

Приложение 1 к приказу управления экологии и природных ресурсов Липецкой области
«Приложение А6. Реестр контейнерных площадок (по данным ОМС)

№ п/п	Данные о нахождении мест (площадок) накопления твердых коммунальных отходов							Данные о собственниках мест (площадок) накопления твердых коммунальных отходов				Организация (ИП), оказывающая услуги по сбору и транспортированию ТКО		Данные о технических характеристиках мест (площадок) накопления твердых коммунальных отходов					Контейнеры для несортированных отходов			Контейнеры для утилизируемых отходов (раздельный сбор)			Контейнеры для сбора крупногабаритных отходов			Статус (существующая/планируемая)	Совместное использование с другими МКД
	Муниципальное образование	Населенный пункт	Улица	Дом	Корпус/Строение	Широта	Долгота	Организационно-правовая форма балансодержателя (юридическое лицо - ЮЛ; индивидуальный предприниматель - ИП; физическое лицо - ФЛ)	для ЮЛ - Полное наименование организации для ИП - Фамилия, Имя, Отчество для ФЛ - Фамилия, Имя, Отчество	ИНН	ОГРН	Наименование	ИНН	Номер контейнерной площадки	Площадь, кв.м.	Тип подстилающей поверхности	Вид площадки	Материал ограждения	Кол-во	Емкость (отдельного контейнера)	Материал контейнера	Кол-во	Емкость (отдельного контейнера)	Материал контейнера	Кол-во	Емкость (отдельного контейнера) м3	Материал контейнера		
15752	Усманский муниципальный район	с. Завальное	Ленина	17	-	52.058191	39.864856	ЮЛ	Администрация сельского поселения Завальновский Сельсовет	4816001609	-	ООО "ЧИСТЫЙ ГОРОД"	4802009478	18-0340	2,25	асфальт	Открытая	данные отсутствуют	2	1,10	пластик	-	-	-	0	-	-	существующая	Нет
15753	Усманский муниципальный район	с. Завальное	Ленина (школа)	40	-	52.0563	39.872825	ЮЛ	Администрация сельского поселения Завальновский Сельсовет	4816001609	-	ООО "ЧИСТЫЙ ГОРОД"	4802009478	18-0341	4,50	бетон	Открытая	данные отсутствуют	2	1,10	пластик	-	-	-	0	-	-	существующая	Нет
15754	Усманский муниципальный район	с. Завальное	Ленина	54	-	52.055643	39.872904	ЮЛ	Администрация сельского поселения Завальновский Сельсовет	4816001609	-	ООО "ЧИСТЫЙ ГОРОД"	4802009478	18-0342	2,25	асфальт	Открытая	данные отсутствуют	1	1,10	пластик	-	-	-	0	-	-	существующая	Нет
15755	Усманский муниципальный район	с. Завальное	Ленина	93	-	52.057856	39.868889	ЮЛ	Администрация сельского поселения Завальновский Сельсовет	4816001609	-	ООО "ЧИСТЫЙ ГОРОД"	4802009478	18-0343	4,50	бетон	Открытая	данные отсутствуют	2	1,10	пластик	-	-	-	0	-	-	существующая	Нет
15756	Усманский муниципальный район	с. Завальное	Ленина	115	-	52.056849	39.875644	ЮЛ	Администрация сельского поселения Завальновский Сельсовет	4816001609	-	ООО "ЧИСТЫЙ ГОРОД"	4802009478	18-0344	2,25	асфальт	Открытая	данные отсутствуют	2	0,75	металл	-	-	-	0	-	-	существующая	Нет
15757	Усманский муниципальный район	с. Завальное	Ленина, (Агролипецк)	115	А	52.056675	39.875644	ЮЛ	Администрация сельского поселения Завальновский Сельсовет	4816001609	-	ООО "ЧИСТЫЙ ГОРОД"	4802009478	18-0345	4,50	бетон	Открытая	данные отсутствуют	1	0,75	металл	-	-	-	0	-	-	существующая	Нет
15758	Усманский муниципальный район	с. Завальное	Ленина, (Агролипецк)	115	А	52.059124	39.875780	ЮЛ	Администрация сельского поселения Завальновский Сельсовет	4816001609	-	ООО "ЧИСТЫЙ ГОРОД"	4802009478	18-0346	4,50	бетон	Открытая	данные отсутствуют	3	0,75	металл	-	-	-	0	-	-	существующая	Нет
15759	Усманский муниципальный район	с. Завальное	Ленина, (Администрация)	119	-	52.056241	39.876772	ЮЛ	Администрация сельского поселения Завальновский Сельсовет	4816001609	-	ООО "ЧИСТЫЙ ГОРОД"	4802009478	18-0347	4,50	бетон	Открытая	данные отсутствуют	1	1,10	пластик	-	-	-	0	-	-	существующая	Нет
15760	Усманский муниципальный район	с. Завальное	Школьная	147	-	52.055193	39.870893	ЮЛ	Администрация сельского поселения Завальновский Сельсовет	4816001609	-	ООО "ЧИСТЫЙ ГОРОД"	4802009478	18-0348	4,50	бетон	Открытая	данные отсутствуют	2	0,75	металл	-	-	-	0	-	-	существующая	Нет
15761	Усманский муниципальный район	с. Завальное	Мира	3	-	52.05349	39.835505	ЮЛ	Администрация сельского поселения Завальновский Сельсовет	4816001609	-	ООО "ЧИСТЫЙ ГОРОД"	4802009478	18-0349	9,00	бетон	Открытая	данные отсутствуют	1	0,75	металл	-	-	-	0	-	-	существующая	Нет
15762	Усманский муниципальный район	с. Завальное	Мира (кладбище)	21	-	52.034233	39.845478	ЮЛ	Администрация сельского поселения Завальновский Сельсовет	4816001609	-	ООО "ЧИСТЫЙ ГОРОД"	4802009478	18-0350	2,25	грунт	Открытая	данные отсутствуют	2	0,75	металл	-	-	-	0	-	-	существующая	Нет
15763	Усманский муниципальный район	с. Завальное	50 лет Октября	4	-	52.053483	39.869092	ЮЛ	Администрация сельского поселения Завальновский Сельсовет	4816001609	-	ООО "ЧИСТЫЙ ГОРОД"	4802009478	18-0351	2,25	грунт	Открытая	данные отсутствуют	3	0,75	металл	-	-	-	0	-	-	существующая	Нет
15764	Усманский муниципальный район	с. Завальное	Пионерская	17	-	52.051772	39.836521	ЮЛ	Администрация сельского поселения Завальновский Сельсовет	4816001609	-	ООО "ЧИСТЫЙ ГОРОД"	4802009478	18-0352	2,25	бетон	Открытая	данные отсутствуют	1	0,75	металл	-	-	-	0	-	-	существующая	Нет
15765	Усманский муниципальный район	с. Завальное	Пионерская	43	-	52.052476	39.842981	ЮЛ	Администрация сельского поселения Завальновский Сельсовет	4816001609	-	ООО "ЧИСТЫЙ ГОРОД"	4802009478	18-0353	2,25	бетон	Открытая	данные отсутствуют	1	0,75	металл	-	-	-	0	-	-	существующая	Нет
15766	Усманский муниципальный район	с. Завальное	Полевая	4	-	52.061847	39.858074	ЮЛ	Администрация сельского поселения Завальновский Сельсовет	4816001609	-	ООО "ЧИСТЫЙ ГОРОД"	4802009478	18-0354	4,50	бетон	Открытая	данные отсутствуют	1	0,75	металл	-	-	-	0	-	-	существующая	Нет
15767	Усманский муниципальный район	с. Завальное	Полевая	11	-	52.062154	39.860414	ЮЛ	Администрация сельского поселения Завальновский Сельсовет	4816001609	-	ООО "ЧИСТЫЙ ГОРОД"	4802009478	18-0355	2,25	бетон	Открытая	данные отсутствуют	1	0,75	металл	-	-	-	0	-	-	существующая	Нет
15768	Усманский муниципальный район	с. Завальное	Полевая	16	-	52.061089	39.866125	ЮЛ	Администрация сельского поселения Завальновский Сельсовет	4816001609	-	ООО "ЧИСТЫЙ ГОРОД"	4802009478	18-0356	2,25	бетон	Открытая	данные отсутствуют	1	0,75	металл	-	-	-	0	-	-	существующая	Нет
15769	Усманский муниципальный район	с. Завальное	переулок Советский	43	-	52.058488	39.857874	ЮЛ	Администрация сельского поселения Завальновский Сельсовет	4816001609	-	ООО "ЧИСТЫЙ ГОРОД"	4802009478	18-0357	2,25	асфальт	Открытая	данные отсутствуют	2	1,10	пластик	-	-	-	0	-	-	существующая	Нет
15770	Усманский муниципальный район	с. Завальное	переулок Солнечный	20	-	52.046994	39.815219	ЮЛ	Администрация сельского поселения Завальновский Сельсовет	4816001609	-	ООО "ЧИСТЫЙ ГОРОД"	4802009478	18-0358	2,25	грунт	Открытая	данные отсутствуют	4	0,75	металл	-	-	-	0	-	-	существующая	Нет
15771	Усманский муниципальный район	с. Завальное	переулок Чапаева	1	-	52.056957	39.850694	ЮЛ	Администрация сельского поселения Завальновский Сельсовет	4816001609	-	ООО "ЧИСТЫЙ ГОРОД"	4802009478	18-0359	2,25	грунт	Открытая	данные отсутствуют	2	1,10	пластик	-	-	-	0	-	-	существующая	Нет
15772	Усманский муниципальный район	с. Завальное	переулок Чапаева	15	-	52.053433	39.851626	ЮЛ	Администрация сельского поселения Завальновский Сельсовет	4816001609	-	ООО "ЧИСТЫЙ ГОРОД"	4802009478	18-0360	4,50	бетон	Открытая	данные отсутствуют	1	0,75	металл	-	-	-	0	-	-	существующая	Нет
15773	Усманский муниципальный район	с. Завальное	Школьная	35	-	52.047297	39.824333	ЮЛ	Администрация сельского поселения Завальновский Сельсовет	4816001609	-	ООО "ЧИСТЫЙ ГОРОД"	4802009478	18-0361	2,25	асфальт	Открытая	данные отсутствуют	2	0,75	металл	-	-	-	0	-	-	существующая	Нет
15774	Усманский муниципальный район	с. Завальное	Школьная	53	-	52.049386	39.831152	ЮЛ	Администрация сельского поселения Завальновский Сельсовет	4816001609	-	ООО "ЧИСТЫЙ ГОРОД"	4802009478	18-0362	4,50	бетон	Открытая	данные отсутствуют	2	0,75	металл	-	-	-	0	-	-	существующая	Нет
15775	Усманский муниципальный район	с. Завальное	Школьная	63	-	52.050436	39.838046	ЮЛ	Администрация сельского поселения Завальновский Сельсовет	4816001609	-	ООО "ЧИСТЫЙ ГОРОД"	4802009478	18-0363	2,25	грунт	Открытая	данные отсутствуют	1	0,75	металл	-	-	-	0	-	-	существующая	Нет
15776	Усманский муниципальный район	с. Завальное	Школьная	81	-	52.051562	39.848106	ЮЛ	Администрация сельского поселения Завальновский Сельсовет	4816001609	-	ООО "ЧИСТЫЙ ГОРОД"	4802009478	18-0364	4,50	бетон	Открытая	данные отсутствуют	1	0,75	металл	-	-	-	0	-	-	существующая	Нет
15777	Усманский муниципальный район	с. Завальное	Школьная	126	-	52.050977	39.842118	ЮЛ	Администрация сельского поселения Завальновский Сельсовет	4816001609	-	ООО "ЧИСТЫЙ ГОРОД"	4802009478	18-0365	4,50	бетон	Открытая	данные отсутствуют	2	0,75	металл	-	-	-	0	-	-	существующая	Нет
15778	Усманский муниципальный район	с. Завальное	Школьная	147	-	52.050561	39.851761	ЮЛ	Администрация сельского поселения Завальновский Сельсовет	4816001609	-	ООО "ЧИСТЫЙ ГОРОД"	4802009478	18-0366	2,25	бетон	Открытая	данные отсутствуют	3	0,75	металл	-	-	-	0	-	-	существующая	Нет
15779	Усманский муниципальный район	с. Завальное	Школьная	158	-	52.050561	39.851761	ЮЛ	Администрация сельского поселения Завальновский Сельсовет	4816001609	-	ООО "ЧИСТЫЙ ГОРОД"	4802009478	18-0367	2,25	бетон	Открытая	данные отсутствуют	3	0,75	металл	-	-	-	0	-	-	существующая	Нет
15780	Усманский муниципальный район	с. Завальное	Школьная	176	-	52.051755	39.856895	ЮЛ	Администрация сельского поселения Завальновский Сельсовет	4816001609	-	ООО "ЧИСТЫЙ ГОРОД"	4802009478	18-0368	4,50	бетон	Открытая	данные отсутствуют	2	0,75	металл	-	-	-	0	-	-	существующая	Нет
15781	Усманский муниципальный район	с. Завальное	Школьная	204	-	52.052476	39.864928	ЮЛ	Администрация сельского поселения Завальновский Сельсовет	4816001609	-	ООО "ЧИСТЫЙ ГОРОД"	4802009478	18-0369	2,25	бетон	Открытая	данные отсутствуют	2	0,75	металл	-	-	-	0	-	-	существующая	Нет
15782	Усманский муниципальный район	с. Завальное	Школьная	216	-	52.052614	39.868628	ЮЛ	Администрация сельского поселения Завальновский Сельсовет	4816001609	-	ООО "ЧИСТЫЙ ГОРОД"	4802009478	18-0370	6,75	грунт	Открытая	данные отсутствуют	2	0,75	металл	-	-	-	0	-	-	существующая	Нет

Приложение 1 к приказу управления экологии и природных ресурсов Липецкой области
«Приложение А6. Реестр контейнерных площадок (по данным ОМС)

№ п/п	Данные о нахождении мест (площадок) накопления твердых коммунальных отходов							Данные о собственниках мест (площадок) накопления твердых коммунальных отходов				Организация (ИП), оказывающая услуги по сбору и транспортированию ТКО		Данные о технических характеристиках мест (площадок) накопления твердых коммунальных отходов					Контейнеры для несортированных отходов			Контейнеры для утилизируемых отходов (раздельный сбор)			Контейнеры для сбора крупногабаритных отходов			Статус (существующая/планируемая)	Совместное использование с другими МКД
	Муниципальное образование	Населенный пункт	Улица	Дом	Корпус/Строение	Широта	Долгота	Организационно-правовая форма балансодержателя (юридическое лицо - ЮЛ; индивидуальный предприниматель - ИП; физическое лицо - ФЛ)	для ЮЛ - Полное наименование организации для ИП - Фамилия, Имя, Отчество для ФЛ - Фамилия, Имя, Отчество	ИНН	ОГРН	Наименование	ИНН	Номер контейнерной площадки	Площадь, кв.м.	Тип подстилающей поверхности	Вид площадки	Материал ограждения	Кол-во	Емкость (отдельного контейнера)	Материал контейнера	Кол-во	Емкость (отдельного контейнера)	Материал контейнера	Кол-во	Емкость (отдельного контейнера) м3	Материал контейнера		
15783	Усманский муниципальный район	с. Завальное	Школьная	238	-	52.053545	39.875131	ЮЛ	Администрация сельского поселения Завальновский Сельсовет	4816001609	-	ООО "ЧИСТЫЙ ГОРОД"	4802009478	18-0371	4,50	бетон	Открытая	данные отсутствуют	3	0,75	металл	-	-	-	0	-	-	существующая	Нет
15784	Усманский муниципальный район	с. Завальное	Школьная	278	-	52.054278	39.884109	ЮЛ	Администрация сельского поселения Завальновский Сельсовет	4816001609	-	ООО "ЧИСТЫЙ ГОРОД"	4802009478	18-0372	4,50	бетон	Открытая	данные отсутствуют	2	0,75	металл	-	-	-	0	-	-	существующая	Нет
15785	Усманский муниципальный район	с. Излегощи	Москва на Дону агрофирма, с Излегощи	-	-	52.049512	39.710324	ЮЛ	Администрация сельского поселения Завальновский Сельсовет	4816001609	-	ООО "ЧИСТЫЙ ГОРОД"	4802009478	18-0373	4,50	бетон	Открытая	данные отсутствуют	5	0,75	металл	-	-	-	0	-	-	существующая	Нет
15786	Усманский муниципальный район	с. Излегощи	Большак	1	-	52.140969	39.380082	ЮЛ	Администрация сельского поселения Завальновский Сельсовет	4816001609	-	ООО "ЧИСТЫЙ ГОРОД"	4802009478	18-0374	9,00	бетон	Открытая	данные отсутствуют	2	1,10	пластик	-	-	-	0	-	-	существующая	Нет
15787	Усманский муниципальный район	с. Излегощи	Большак	27	-	52.137958	39.380660	ЮЛ	Администрация сельского поселения Завальновский Сельсовет	4816001609	-	ООО "ЧИСТЫЙ ГОРОД"	4802009478	18-0375	4,50	грунт	Открытая	данные отсутствуют	2	0,75	металл	-	-	-	0	-	-	существующая	Нет
15788	Усманский муниципальный район	с. Излегощи	Большак	46	-	52.145719	39.384190	ЮЛ	Администрация сельского поселения Излегощенский сельсовет	4816001535	-	ООО "ЧИСТЫЙ ГОРОД"	4802009478	18-0376	-	бетон	Открытая	данные отсутствуют	2	1,10	пластик	-	-	-	0	-	-	существующая	Нет
15789	Усманский муниципальный район	с. Излегощи	Большак	75	-	52.137958	39.380660	ЮЛ	Администрация сельского поселения Излегощенский сельсовет	4816001535	-	ООО "ЧИСТЫЙ ГОРОД"	4802009478	18-0377	4,50	бетон	Открытая	данные отсутствуют	1	1,10	пластик	-	-	-	0	-	-	существующая	Нет
15790	Усманский муниципальный район	с. Излегощи	Грязца	37	-	52.139873	39.371067	ЮЛ	Администрация сельского поселения Излегощенский сельсовет	4816001535	-	ООО "ЧИСТЫЙ ГОРОД"	4802009478	18-0378	2,25	бетон	Открытая	данные отсутствуют	1	0,75	металл	-	-	-	0	-	-	существующая	Нет
15791	Усманский муниципальный район	с. Излегощи	Грязца	57	-	52.138732	39.375846	ЮЛ	Администрация сельского поселения Излегощенский сельсовет	4816001535	-	ООО "ЧИСТЫЙ ГОРОД"	4802009478	18-0379	4,50	бетон	Открытая	данные отсутствуют	1	0,75	металл	-	-	-	0	-	-	существующая	Нет
15792	Усманский муниципальный район	с. Излегощи	Деревенская	2	-	52.099615	39.372963	ЮЛ	Администрация сельского поселения Излегощенский сельсовет	4816001535	-	ООО "ЧИСТЫЙ ГОРОД"	4802009478	18-0380	4,50	бетон	Открытая	данные отсутствуют	2	1,10	пластик	-	-	-	0	-	-	существующая	Нет
15793	Усманский муниципальный район	с. Излегощи	Кладбище	-	-	52.08284	39.22816	ЮЛ	Администрация сельского поселения Излегощенский сельсовет	4816001535	-	ООО "ЧИСТЫЙ ГОРОД"	4802009478	18-0381	2,25	бетон	Открытая	данные отсутствуют	6	0,75	металл	-	-	-	0	-	-	существующая	Нет
15794	Усманский муниципальный район	с. Излегощи	Ленина	1	-	52.121408	39.368814	ЮЛ	Администрация сельского поселения Излегощенский сельсовет	4816001535	-	ООО "ЧИСТЫЙ ГОРОД"	4802009478	18-0382	2,25	бетон	Открытая	данные отсутствуют	1	1,10	пластик	-	-	-	0	-	-	существующая	Нет
15795	Усманский муниципальный район	с. Излегощи	Ленина	9	-	52.133033	39.368716	ЮЛ	Администрация сельского поселения Излегощенский сельсовет	4816001535	-	ООО "ЧИСТЫЙ ГОРОД"	4802009478	18-0383	2,25	бетон	Открытая	данные отсутствуют	1	0,75	металл	-	-	-	0	-	-	существующая	Нет
15796	Усманский муниципальный район	с. Излегощи	Ленина	11	-	52.123764	39.370103	ЮЛ	Администрация сельского поселения Излегощенский сельсовет	4816001535	-	ООО "ЧИСТЫЙ ГОРОД"	4802009478	18-0384	4,50	бетон	Открытая	данные отсутствуют	1	1,10	пластик	-	-	-	0	-	-	существующая	Нет
15797	Усманский муниципальный район	с. Излегощи	Ленина	41	-	52.132543	39.367022	ЮЛ	Администрация сельского поселения Излегощенский сельсовет	4816001535	-	ООО "ЧИСТЫЙ ГОРОД"	4802009478	18-0385	2,25	грунт	Открытая	данные отсутствуют	1	0,75	металл	-	-	-	0	-	-	существующая	Нет
15798	Усманский муниципальный район	с. Излегощи	Лесновка	9	-	52.114907	39.368546	ЮЛ	Администрация сельского поселения Излегощенский сельсовет	4816001535	-	ООО "ЧИСТЫЙ ГОРОД"	4802009478	18-0386	2,25	бетон	Открытая	данные отсутствуют	1	1,10	пластик	-	-	-	0	-	-	существующая	Нет
15799	Усманский муниципальный район	с. Излегощи	Лесновка	25	-	52.11256	39.369131	ЮЛ	Администрация сельского поселения Излегощенский сельсовет	4816001535	-	ООО "ЧИСТЫЙ ГОРОД"	4802009478	18-0387	2,25	бетон	Открытая	данные отсутствуют	1	1,10	пластик	-	-	-	0	-	-	существующая	Нет
15800	Усманский муниципальный район	с. Излегощи	Поповка	11	-	52.120335	39.362044	ЮЛ	Администрация сельского поселения Излегощенский сельсовет	4816001535	-	ООО "ЧИСТЫЙ ГОРОД"	4802009478	18-0388	2,25	грунт	Открытая	данные отсутствуют	2	1,10	пластик	-	-	-	0	-	-	существующая	Нет
15801	Усманский муниципальный район	с. Излегощи	Токоревка	15	-	52.12269	39.363719	ЮЛ	Администрация сельского поселения Излегощенский сельсовет	4816001535	-	ООО "ЧИСТЫЙ ГОРОД"	4802009478	18-0389	2,25	бетон	Открытая	данные отсутствуют	1	0,75	металл	-	-	-	0	-	-	существующая	Нет
15802	Усманский муниципальный район	с. Излегощи	Урюпина	29	-	52.117703	39.362433	ЮЛ	Администрация сельского поселения Излегощенский сельсовет	4816001535	-	ООО "ЧИСТЫЙ ГОРОД"	4802009478	18-0390	2,25	бетон	Открытая	данные отсутствуют	2	1,10	пластик	-	-	-	0	-	-	существующая	Нет
15803	Усманский муниципальный район	с. Излегощи	Хутора	-	-	52.101615	39.367720	ЮЛ	Администрация сельского поселения Излегощенский сельсовет	4816001535	-	ООО "ЧИСТЫЙ ГОРОД"	4802009478	18-0391	2,25	бетон	Открытая	данные отсутствуют	1	1,10	пластик	-	-	-	0	-	-	существующая	Нет
15804	Усманский муниципальный район	с. Излегощи	Хутора	27	-	52.104689	39.362832	ЮЛ	Администрация сельского поселения Излегощенский сельсовет	4816001535	-	ООО "ЧИСТЫЙ ГОРОД"	4802009478	18-0392	2,25	бетон	Открытая	данные отсутствуют	1	1,10	пластик	-	-	-	0	-	-	существующая	Нет
15805	Усманский муниципальный район	с. Излегощи	Центральная	3	-	52.108126	39.362839	ЮЛ	Администрация сельского поселения Излегощенский сельсовет	4816001535	-	ООО "ЧИСТЫЙ ГОРОД"	4802009478	18-0393	2,25	бетон	Открытая	данные отсутствуют	1	1,10	пластик	-	-	-	0	-	-	существующая	Нет
15806	Усманский муниципальный район	с. Излегощи	Центральная	30	-	52.111969	39.364385	ЮЛ	Администрация сельского поселения Излегощенский сельсовет	4816001535	-	ООО "ЧИСТЫЙ ГОРОД"	4802009478	18-0394	2,25	бетон	Открытая	данные отсутствуют	1	1,10	пластик	-	-	-	0	-	-	существующая	Нет

Приложение 1 к приказу управления экологии и природных ресурсов Липецкой области
«Приложение А6. Реестр контейнерных площадок (по данным ОМС)

№ п/п	Данные о нахождении мест (площадок) накопления твердых коммунальных отходов							Данные о собственниках мест (площадок) накопления твердых коммунальных отходов				Организация (ИП), оказывающая услуги по сбору и транспортированию ТКО		Данные о технических характеристиках мест (площадок) накопления твердых коммунальных отходов					Контейнеры для несортированных отходов			Контейнеры для утилизируемых отходов (раздельный сбор)			Контейнеры для сбора крупногабаритных отходов			Статус (существующая/планируемая)	Совместное использование с другими МКД
	Муниципальное образование	Населенный пункт	Улица	Дом	Корпус/Строение	Широта	Долгота	Организационно-правовая форма балансодержателя (юридическое лицо - ЮЛ; индивидуальный предприниматель - ИП; физическое лицо - ФЛ)	для ЮЛ - Полное наименование организации для ИП - Фамилия, Имя, Отчество для ФЛ - Фамилия, Имя, Отчество	ИНН	ОГРН	Наименование	ИНН	Номер контейнерной площадки	Площадь, кв.м.	Тип подстилающей поверхности	Вид площадки	Материал ограждения	Кол-во	Емкость (отдельного контейнера)	Материал контейнера	Кол-во	Емкость (отдельного контейнера)	Материал контейнера	Кол-во	Емкость (отдельного контейнера) м3	Материал контейнера		
15807	Усманский муниципальный район	с. Излегощe	Центральная	41	-	52.113904	39.365246	ЮЛ	Администрация сельского поселения Излегощенский сельсовет	4816001535	-	ООО "ЧИСТЫЙ ГОРОД"	4802009478	18-0395	2,25	бетон	Открытая	данные отсутствуют	1	1,10	пластик	-	-	-	0	-	-	существующая	Нет
15808	Усманский муниципальный район	с. Излегощe	Центральная	52	-	52.115023	39.366116	ЮЛ	Администрация сельского поселения Излегощенский сельсовет	4816001535	-	ООО "ЧИСТЫЙ ГОРОД"	4802009478	18-0396	2,25	бетон	Открытая	данные отсутствуют	2	1,10	пластик	-	-	-	0	-	-	существующая	Нет
15809	Усманский муниципальный район	с. Излегощe	Центральная	55	-	52.117241	39.366711	ЮЛ	Администрация сельского поселения Излегощенский сельсовет	4816001535	-	ООО "ЧИСТЫЙ ГОРОД"	4802009478	18-0397	2,25	бетон	Открытая	данные отсутствуют	2	1,10	пластик	-	-	-	0	-	-	существующая	Нет
15810	Усманский муниципальный район	с. Излегощe	Центральная	63	-	52.119044	39.367329	ЮЛ	Администрация сельского поселения Излегощенский сельсовет	4816001535	-	ООО "ЧИСТЫЙ ГОРОД"	4802009478	18-0398	2,25	бетон	Открытая	данные отсутствуют	1	0,75	металл	-	-	-	0	-	-	существующая	Нет
15811	Усманский муниципальный район	с. Излегощe	Центральная	68	-	52.118824	39.367773	ЮЛ	Администрация сельского поселения Излегощенский сельсовет	4816001535	-	ООО "ЧИСТЫЙ ГОРОД"	4802009478	18-0399	4,50	бетон	Открытая	данные отсутствуют	2	1,10	пластик	-	-	-	0	-	-	существующая	Нет
15812	Усманский муниципальный район	с. Излегощe	Центральная	69	-	52.120046	39.367348	ЮЛ	Администрация сельского поселения Излегощенский сельсовет	4816001535	-	ООО "ЧИСТЫЙ ГОРОД"	4802009478	18-0400	4,50	бетон	Открытая	данные отсутствуют	1	1,10	пластик	-	-	-	0	-	-	существующая	Нет
15813	Усманский муниципальный район	с. Излегощe	Центральная	71	-	52.119844	39.366121	ЮЛ	Администрация сельского поселения Излегощенский сельсовет	4816001535	-	ООО "ЧИСТЫЙ ГОРОД"	4802009478	18-0401	2,25	бетон	Открытая	данные отсутствуют	1	1,10	пластик	-	-	-	0	-	-	существующая	Нет
15814	Усманский муниципальный район	с. Излегощe	Центральная	73	-	52.120628	39.367768	ЮЛ	Администрация сельского поселения Излегощенский сельсовет	4816001535	-	ООО "ЧИСТЫЙ ГОРОД"	4802009478	18-0402	2,25	бетон	Открытая	данные отсутствуют	1	0,75	металл	-	-	-	0	-	-	существующая	Нет
15815	Усманский муниципальный район	с. Излегощe	Центральная	-	-	52.117518	39.368430	ЮЛ	Администрация сельского поселения Излегощенский сельсовет	4816001535	-	ООО "ЧИСТЫЙ ГОРОД"	4802009478	18-0403	4,50	бетон	Открытая	данные отсутствуют	1	1,10	пластик	-	-	-	0	-	-	существующая	Нет
15816	Усманский муниципальный район	с. Савицкое	Деревенская	12	-	52.178017	39.401907	ЮЛ	Администрация сельского поселения Излегощенский сельсовет	4816001535	-	ООО "ЧИСТЫЙ ГОРОД"	4802009478	18-0404	2,25	бетон	Открытая	данные отсутствуют	2	0,75	металл	-	-	-	0	-	-	существующая	Нет
15817	Усманский муниципальный район	с. Савицкое	Деревенская, Пионерлагерь Альбатрос у реки справа от храма	48	-	52.179364	39.397124	ЮЛ	Администрация сельского поселения Излегощенский сельсовет	4816001535	-	ООО "ЧИСТЫЙ ГОРОД"	4802009478	18-0405	2,25	бетон	Открытая	данные отсутствуют	3	0,75	металл	-	-	-	0	-	-	существующая	Нет
15818	Усманский муниципальный район	с. Савицкое	Деревенская	103	-	52.175952	39.400814	ЮЛ	Администрация сельского поселения Излегощенский сельсовет	4816001535	-	ООО "ЧИСТЫЙ ГОРОД"	4802009478	18-0406	2,25	бетон	Открытая	данные отсутствуют	1	0,75	металл	-	-	-	0	-	-	существующая	Нет
15819	Усманский муниципальный район	с. Савицкое	Новая	12	-	52.176636	39.399712	ЮЛ	Администрация сельского поселения Излегощенский сельсовет	4816001535	-	ООО "ЧИСТЫЙ ГОРОД"	4802009478	18-0407	4,50	бетон	Открытая	данные отсутствуют	2	0,75	металл	-	-	-	0	-	-	существующая	Нет
15820	Усманский муниципальный район	с. Савицкое	переулок Речной	2	-	52.174352	39.401249	ЮЛ	Администрация сельского поселения Излегощенский сельсовет	4816001535	-	ООО "ЧИСТЫЙ ГОРОД"	4802009478	18-0408	2,25	бетон	Открытая	данные отсутствуют	1	0,75	металл	-	-	-	0	-	-	существующая	Нет
15821	Усманский муниципальный район	с. Савицкое	Центральная	15	А	52.10404	39.24133	ЮЛ	Администрация сельского поселения Излегощенский сельсовет	4816001535	-	ООО "ЧИСТЫЙ ГОРОД"	4802009478	18-0409	2,25	бетон	Открытая	данные отсутствуют	5	0,75	металл	-	-	-	0	-	-	существующая	Нет
15822	Усманский муниципальный район	с. Савицкое	Центральная	33	-	52.158615	39.389835	ЮЛ	Администрация сельского поселения Излегощенский сельсовет	4816001535	-	ООО "ЧИСТЫЙ ГОРОД"	4802009478	18-0410	4,50	бетон	Открытая	данные отсутствуют	2	0,75	металл	-	-	-	0	-	-	существующая	Нет
15823	Усманский муниципальный район	с. Савицкое	Центральная	83	-	52.162701	39.387864	ЮЛ	Администрация сельского поселения Излегощенский сельсовет	4816001535	-	ООО "ЧИСТЫЙ ГОРОД"	4802009478	18-0411	4,50	бетон	Открытая	данные отсутствуют	2	0,75	металл	-	-	-	0	-	-	существующая	Нет
15824	Усманский муниципальный район	с. Савицкое	Центральная	93	-	52.164294	39.387757	ЮЛ	Администрация сельского поселения Излегощенский сельсовет	4816001535	-	ООО "ЧИСТЫЙ ГОРОД"	4802009478	18-0412	2,25	бетон	Открытая	данные отсутствуют	1	0,75	металл	-	-	-	0	-	-	существующая	Нет
15825	Усманский муниципальный район	с. Савицкое	Центральная	101	-	52.165724	39.387514	ЮЛ	Администрация сельского поселения Излегощенский сельсовет	4816001535	-	ООО "ЧИСТЫЙ ГОРОД"	4802009478	18-0413	4,50	бетон	Открытая	данные отсутствуют	1	0,75	металл	-	-	-	0	-	-	существующая	Нет
15826	Усманский муниципальный район	с. Савицкое	Центральная	134	-	52.169403	39.395563	ЮЛ	Администрация сельского поселения Излегощенский сельсовет	4816001535	-	ООО "ЧИСТЫЙ ГОРОД"	4802009478	18-0414	4,50	бетон	Открытая	данные отсутствуют	2	0,75	металл	-	-	-	0	-	-	существующая	Нет
15827	Усманский муниципальный район	с. Кривка	Лесная	1	-	52.328928	39.703637	ЮЛ	Администрация сельского поселения Излегощенский сельсовет	4816001535	-	ООО "ЧИСТЫЙ ГОРОД"	4802009478	18-0415	2,25	бетон	Открытая	данные отсутствуют	1	0,75	металл	-	-	-	0	-	-	существующая	Нет
15828	Усманский муниципальный район	с. Кривка	Мира	9	А	52.334466	39.702631	ЮЛ	Администрация сельского поселения Излегощенский сельсовет	4816001535	-	ООО "ЧИСТЫЙ ГОРОД"	4802009478	18-0416	2,25	бетон	Открытая	данные отсутствуют	2	0,75	металл	-	-	-	0	-	-	существующая	Нет
15829	Усманский муниципальный район	с. Кривка	Молодежная	2	-	52.333594	39.694753	ЮЛ	Администрация сельского поселения Излегощенский сельсовет	4816001535	-	ООО "ЧИСТЫЙ ГОРОД"	4802009478	18-0417	4,50	бетон	Открытая	данные отсутствуют	3	0,75	металл	-	-	-	0	-	-	существующая	Нет

Приложение 1 к приказу управления экологии и природных ресурсов Липецкой области
«Приложение А6. Реестр контейнерных площадок (по данным ОМС)

№ п/п	Данные о нахождении мест (площадок) накопления твердых коммунальных отходов							Данные о собственниках мест (площадок) накопления твердых коммунальных отходов				Организация (ИП), оказывающая услуги по сбору и транспортированию ТКО		Данные о технических характеристиках мест (площадок) накопления твердых коммунальных отходов					Контейнеры для несортированных отходов			Контейнеры для утилизируемых отходов (раздельный сбор)			Контейнеры для сбора крупногабаритных отходов			Статус (существующая/планируемая)	Совместное использование с другими МКД
	Муниципальное образование	Населенный пункт	Улица	Дом	Корпус/Строение	Широта	Долгота	Организационно-правовая форма балансодержателя (юридическое лицо - ЮЛ; индивидуальный предприниматель - ИП; физическое лицо - ФЛ)	для ЮЛ - Полное наименование организации для ИП - Фамилия, Имя, Отчество для ФЛ - Фамилия, Имя, Отчество	ИНН	ОГРН	Наименование	ИНН	Номер контейнерной площадки	Площадь, кв.м.	Тип подстилающей поверхности	Вид площадки	Материал ограждения	Кол-во	Емкость (отдельного контейнера)	Материал контейнера	Кол-во	Емкость (отдельного контейнера)	Материал контейнера	Кол-во	Емкость (отдельного контейнера) м3	Материал контейнера		
15830	Усманский муниципальный район	с. Кривка	Песчаная	9	-	52.330827	39.711430	ЮЛ	Администрация сельского поселения Кривский Сельсовет	4816001729	-	ООО "ЧИСТЫЙ ГОРОД"	4802009478	18-0418	2,25	железобетон	Открытая	данные отсутствуют	2	0,75	металл	-	-	-	0	-	-	существующая	Нет
15831	Усманский муниципальный район	с. Кривка	Песчаная	12	-	52.330601	39.713814	ЮЛ	Администрация сельского поселения Кривский Сельсовет	4816001729	-	ООО "ЧИСТЫЙ ГОРОД"	4802009478	18-0419	2,25	железобетон	Открытая	данные отсутствуют	2	0,75	металл	-	-	-	0	-	-	существующая	Нет
15832	Усманский муниципальный район	с. Кривка	Садовая	6	-	52.333585	39.697972	ЮЛ	Администрация сельского поселения Кривский Сельсовет	4816001729	-	ООО "ЧИСТЫЙ ГОРОД"	4802009478	18-0420	6,75	железобетон	Открытая	данные отсутствуют	1	1,10	пластик	-	-	-	0	-	-	существующая	Нет
15833	Усманский муниципальный район	с. Кривка	Садовая	9	-	52.332824	39.695417	ЮЛ	Администрация сельского поселения Кривский Сельсовет	4816001729	-	ООО "ЧИСТЫЙ ГОРОД"	4802009478	18-0421	4,50	железобетон	Открытая	данные отсутствуют	2	1,10	пластик	-	-	-	0	-	-	существующая	Нет
15834	Усманский муниципальный район	с. Кривка	Свободная	14	-	52.328928	39.703637	ЮЛ	Администрация сельского поселения Кривский Сельсовет	4816001729	-	ООО "ЧИСТЫЙ ГОРОД"	4802009478	18-0422	4,50	железобетон	Открытая	данные отсутствуют	3	0,75	металл	-	-	-	0	-	-	существующая	Нет
15835	Усманский муниципальный район	с. Кривка	Садовая	15	-	52.333172	39.695271	ЮЛ	Администрация сельского поселения Кривский Сельсовет	4816001729	-	ООО "ЧИСТЫЙ ГОРОД"	4802009478	18-0423	2,25	железобетон	Открытая	данные отсутствуют	1	0,75	металл	-	-	-	0	-	-	существующая	Нет
15836	Усманский муниципальный район	с. Кривка	Свободная	20	-	52.330322	39.695949	ЮЛ	Администрация сельского поселения Кривский Сельсовет	4816001729	-	ООО "ЧИСТЫЙ ГОРОД"	4802009478	18-0424	4,50	железобетон	Открытая	данные отсутствуют	1	0,75	металл	-	-	-	0	-	-	существующая	Нет
15837	Усманский муниципальный район	с. Кривка	Свободная	26	-	52.331807	39.694172	ЮЛ	Администрация сельского поселения Кривский Сельсовет	4816001729	-	ООО "ЧИСТЫЙ ГОРОД"	4802009478	18-0425	4,50	железобетон	Открытая	данные отсутствуют	1	0,75	металл	-	-	-	0	-	-	существующая	Нет
15838	Усманский муниципальный район	с. Кривка	Советская	2	-	52.331804	39.702948	ЮЛ	Администрация сельского поселения Кривский Сельсовет	4816001729	-	ООО "ЧИСТЫЙ ГОРОД"	4802009478	18-0426	2,25	железобетон	Открытая	данные отсутствуют	2	1,10	пластик	-	-	-	0	-	-	существующая	Нет
15839	Усманский муниципальный район	с. Кривка	Совхозная	8	-	52.335291	39.697134	ЮЛ	Администрация сельского поселения Кривский Сельсовет	4816001729	-	ООО "ЧИСТЫЙ ГОРОД"	4802009478	18-0427	2,25	грунт	Открытая	данные отсутствуют	1	0,75	металл	-	-	-	0	-	-	существующая	Нет
15840	Усманский муниципальный район	с. Кривка	Совхозная	22	-	52.33431	39.694344	ЮЛ	Администрация сельского поселения Кривский Сельсовет	4816001729	-	ООО "ЧИСТЫЙ ГОРОД"	4802009478	18-0428	2,25	железобетон	Открытая	данные отсутствуют	2	0,75	металл	-	-	-	0	-	-	существующая	Нет
15841	Усманский муниципальный район	с. Кривка	Совхозная	30	-	52.334635	39.691449	ЮЛ	Администрация сельского поселения Кривский Сельсовет	4816001729	-	ООО "ЧИСТЫЙ ГОРОД"	4802009478	18-0429	4,50	железобетон	Открытая	данные отсутствуют	2	0,75	металл	-	-	-	0	-	-	существующая	Нет
15842	Усманский муниципальный район	с. Кривка	Центральная	8	-	52.332338	39.698766	ЮЛ	Администрация сельского поселения Кривский Сельсовет	4816001729	-	ООО "ЧИСТЫЙ ГОРОД"	4802009478	18-0430	2,25	железобетон	Открытая	данные отсутствуют	2	1,10	пластик	-	-	-	0	-	-	существующая	Нет
15843	Усманский муниципальный район	с. Кривка	Центральная	8	Б	52.317132	39.716437	ЮЛ	Администрация сельского поселения Кривский Сельсовет	4816001729	-	ООО "ЧИСТЫЙ ГОРОД"	4802009478	18-0431	4,50	железобетон	Открытая	данные отсутствуют	1	1,10	пластик	-	-	-	0	-	-	существующая	Нет
15844	Усманский муниципальный район	с. Кривка	Центральная	16	-	52.318864	39.715374	ЮЛ	Администрация сельского поселения Кривский Сельсовет	4816001729	-	ООО "ЧИСТЫЙ ГОРОД"	4802009478	18-0432	2,25	железобетон	Открытая	данные отсутствуют	2	1,10	пластик	-	-	-	0	-	-	существующая	Нет
15845	Усманский муниципальный район	с. Кривка	Центральная	37	-	52.322931	39.713264	ЮЛ	Администрация сельского поселения Кривский Сельсовет	4816001729	-	ООО "ЧИСТЫЙ ГОРОД"	4802009478	18-0433	2,25	железобетон	Открытая	данные отсутствуют	2	1,10	пластик	-	-	-	0	-	-	существующая	Нет
15846	Усманский муниципальный район	с. Кривка	Центральная	56	-	52.328427	39.710762	ЮЛ	Администрация сельского поселения Кривский Сельсовет	4816001729	-	ООО "ЧИСТЫЙ ГОРОД"	4802009478	18-0434	4,50	бетон	Открытая	данные отсутствуют	2	1,10	пластик	-	-	-	0	-	-	существующая	Нет
15847	Усманский муниципальный район	с. Кривка	Центральная	64	-	52.330274	39.708368	ЮЛ	Администрация сельского поселения Кривский Сельсовет	4816001729	-	ООО "ЧИСТЫЙ ГОРОД"	4802009478	18-0435	4,50	железобетон	Открытая	данные отсутствуют	1	1,10	пластик	-	-	-	0	-	-	существующая	Нет
15848	Усманский муниципальный район	с. Кривка	Центральная	79	-	52.329977	39.703564	ЮЛ	Администрация сельского поселения Кривский Сельсовет	4816001729	-	ООО "ЧИСТЫЙ ГОРОД"	4802009478	18-0436	4,50	железобетон	Открытая	данные отсутствуют	1	0,75	металл	-	-	-	0	-	-	существующая	Нет
15849	Усманский муниципальный район	с. Кривка	Центральная	87	-	52.332989	39.702342	ЮЛ	Администрация сельского поселения Кривский Сельсовет	4816001729	-	ООО "ЧИСТЫЙ ГОРОД"	4802009478	18-0437	4,50	железобетон	Открытая	данные отсутствуют	1	1,10	пластик	-	-	-	0	-	-	существующая	Нет
15850	Усманский муниципальный район	с. Кривка	Центральная	91	-	52.334043	39.700423	ЮЛ	Администрация сельского поселения Кривский Сельсовет	4816001729	-	ООО "ЧИСТЫЙ ГОРОД"	4802009478	18-0438	2,25	железобетон	Открытая	данные отсутствуют	2	1,10	пластик	-	-	-	0	-	-	существующая	Нет
15851	Усманский муниципальный район	с. Кривка	Центральная	99	-	52.335747	39.700005	ЮЛ	Администрация сельского поселения Кривский Сельсовет	4816001729	-	ООО "ЧИСТЫЙ ГОРОД"	4802009478	18-0439	4,50	бетон	Открытая	данные отсутствуют	2	1,10	пластик	-	-	-	0	-	-	существующая	Нет
15852	Усманский муниципальный район	с. Кривка	Центральная	118	-	52.341189	39.699171	ЮЛ	Администрация сельского поселения Кривский Сельсовет	4816001729	-	ООО "ЧИСТЫЙ ГОРОД"	4802009478	18-0440	2,25	железобетон	Открытая	данные отсутствуют	2	1,10	пластик	-	-	-	0	-	-	существующая	Нет
15853	Усманский муниципальный район	с. Кривка	Ширяевых	2	-	52.336705	39.702836	ЮЛ	Администрация сельского поселения Кривский Сельсовет	4816001729	-	ООО "ЧИСТЫЙ ГОРОД"	4802009478	18-0441	2,25	железобетон	Открытая	данные отсутствуют	1	0,75	металл	-	-	-	0	-	-	существующая	Нет
15854	Усманский муниципальный район	с. Кривка	Ширяевых	14	-	52.334202	39.714147	ЮЛ	Администрация сельского поселения Кривский Сельсовет	4816001729	-	ООО "ЧИСТЫЙ ГОРОД"	4802009478	18-0442	4,50	железобетон	Открытая	данные отсутствуют	2	0,75	металл	-	-	-	0	-	-	существующая	Нет
15855	Усманский муниципальный район	с. Кривка	Ширяевых	23	-	52.3344	39.706277	ЮЛ	Администрация сельского поселения Кривский Сельсовет	4816001729	-	ООО "ЧИСТЫЙ ГОРОД"	4802009478	18-0443	4,50	железобетон	Открытая	данные отсутствуют	2	0,75	металл	-	-	-	0	-	-	существующая	Нет
15856	Усманский муниципальный район	с. Кривка	Ширяевых	61	-	52.332171	39.717160	ЮЛ	Администрация сельского поселения Кривский Сельсовет	4816001729	-	ООО "ЧИСТЫЙ ГОРОД"	4802009478	18-0444	4,50	железобетон	Открытая	данные отсутствуют	2	0,75	металл	-	-	-	0	-	-	существующая	Нет
15857	Усманский муниципальный район	с. Кривка	Ширяевых	69	-	52.331129	39.718788	ЮЛ	Администрация сельского поселения Кривский Сельсовет	4816001729	-	ООО "ЧИСТЫЙ ГОРОД"	4802009478	18-0445	2,25	железобетон	Открытая	данные отсутствуют	1	0,75	металл	-	-	-	0	-	-	существующая	Нет
15858	Усманский муниципальный район	с. Крутченская Байгора	Афонишная	8	-	51.989471	39.955743	ЮЛ	Администрация сельского поселения Кривский Сельсовет	4816001729	-	ООО "ЧИСТЫЙ ГОРОД"	4802009478	18-0446	4,50	железобетон	Открытая	данные отсутствуют	1	0,75	металл	-	-	-	0	-	-	существующая	Нет
15859	Усманский муниципальный район	с. Крутченская Байгора	Афонишная	18	-	51.985205	39.961530	ЮЛ	Администрация сельского поселения Кривский Сельсовет	4816001729	-	ООО "ЧИСТЫЙ ГОРОД"	4802009478	18-0447	4,50	железобетон	Открытая	данные отсутствуют	1	0,75	металл	-	-	-	0	-	-	существующая	Нет
15860	Усманский муниципальный район	с. Крутченская Байгора	Афонишная	28	-	51.984434	39.964505	ЮЛ	Администрация сельского поселения Кривский Сельсовет	4816001729	-	ООО "ЧИСТЫЙ ГОРОД"	4802009478	18-0448	4,50	железобетон	Открытая	данные отсутствуют	1	0,75	металл	-	-	-	0	-	-	существующая	Нет

Приложение 1 к приказу управления экологии и природных ресурсов Липецкой области
«Приложение А6. Реестр контейнерных площадок (по данным ОМС)

№ п/п	Данные о нахождении мест (площадок) накопления твердых коммунальных отходов							Данные о собственниках мест (площадок) накопления твердых коммунальных отходов				Организация (ИП), оказывающая услуги по сбору и транспортированию ТКО		Данные о технических характеристиках мест (площадок) накопления твердых коммунальных отходов					Контейнеры для несортированных отходов			Контейнеры для утилизируемых отходов (раздельный сбор)			Контейнеры для сбора крупногабаритных отходов			Статус (существующая/планируемая)	Совместное использование с другими МКД
	Муниципальное образование	Населенный пункт	Улица	Дом	Корпус/Строение	Широта	Долгота	Организационно-правовая форма балансодержателя (юридическое лицо - ЮЛ; индивидуальный предприниматель - ИП; физическое лицо - ФЛ)	для ЮЛ - Полное наименование организации для ИП - Фамилия, Имя, Отчество для ФЛ - Фамилия, Имя, Отчество	ИНН	ОГРН	Наименование	ИНН	Номер контейнерной площадки	Площадь, кв.м.	Тип подстилающей поверхности	Вид площадки	Материал ограждения	Кол-во	Емкость (отдельного контейнера)	Материал контейнера	Кол-во	Емкость (отдельного контейнера)	Материал контейнера	Кол-во	Емкость (отдельного контейнера) м3	Материал контейнера		
15861	Усманский муниципальный район	с. Крутченская Байгора	Афонишная	46	-	51.983783	39.969555	ЮЛ	Администрация сельского поселения Крутче-Байгорский Сельсовет	4816001895	-	ООО "ЧИСТЫЙ ГОРОД"	4802009478	18-0449	4,50	бетон	Открытая	данные отсутствуют	1	0,75	металл	-	-	-	0	-	-	существующая	Нет
15862	Усманский муниципальный район	с. Крутченская Байгора	Афонишная	52	-	51.983	39.971690	ЮЛ	Администрация сельского поселения Крутче-Байгорский Сельсовет	4816001895	-	ООО "ЧИСТЫЙ ГОРОД"	4802009478	18-0450	2,25	бетон	Открытая	данные отсутствуют	1	0,75	металл	-	-	-	0	-	-	существующая	Нет
15863	Усманский муниципальный район	с. Крутченская Байгора	Афонишная	62	-	51.981788	39.974978	ЮЛ	Администрация сельского поселения Крутче-Байгорский Сельсовет	4816001895	-	ООО "ЧИСТЫЙ ГОРОД"	4802009478	18-0451	2,25	бетон	Открытая	данные отсутствуют	1	0,75	металл	-	-	-	0	-	-	существующая	Нет
15864	Усманский муниципальный район	с. Крутченская Байгора	Березняговская	2	-	52.000208	39.941352	ЮЛ	Администрация сельского поселения Крутче-Байгорский Сельсовет	4816001895	-	ООО "ЧИСТЫЙ ГОРОД"	4802009478	18-0452	2,25	бетон	Открытая	данные отсутствуют	1	0,75	металл	-	-	-	0	-	-	существующая	Нет
15865	Усманский муниципальный район	с. Крутченская Байгора	Березняговская	13	-	51.998195	39.945391	ЮЛ	Администрация сельского поселения Крутче-Байгорский Сельсовет	4816001895	-	ООО "ЧИСТЫЙ ГОРОД"	4802009478	18-0453	2,25	бетон	Открытая	данные отсутствуют	2	0,75	металл	-	-	-	0	-	-	существующая	Нет
15866	Усманский муниципальный район	с. Крутченская Байгора	Березняговская	14	-	51.99472	39.941109	ЮЛ	Администрация сельского поселения Крутче-Байгорский Сельсовет	4816001895	-	ООО "ЧИСТЫЙ ГОРОД"	4802009478	18-0454	2,25	бетон	Открытая	данные отсутствуют	2	0,75	металл	-	-	-	0	-	-	существующая	Нет
15867	Усманский муниципальный район	с. Крутченская Байгора	Березняговская	23	-	51.993858	39.944010	ЮЛ	Администрация сельского поселения Крутче-Байгорский Сельсовет	4816001895	-	ООО "ЧИСТЫЙ ГОРОД"	4802009478	18-0455	2,25	бетон	Открытая	данные отсутствуют	1	0,75	металл	-	-	-	0	-	-	существующая	Нет
15868	Усманский муниципальный район	с. Крутченская Байгора	Колхозная	2	-	51.990203	39.954833	ЮЛ	Администрация сельского поселения Крутче-Байгорский Сельсовет	4816001895	-	ООО "ЧИСТЫЙ ГОРОД"	4802009478	18-0456	4,50	бетон	Открытая	данные отсутствуют	1	1,10	пластик	-	-	-	0	-	-	существующая	Нет
15869	Усманский муниципальный район	с. Крутченская Байгора	Колхозная	9	-	51.992092	39.955821	ЮЛ	Администрация сельского поселения Крутче-Байгорский Сельсовет	4816001895	-	ООО "ЧИСТЫЙ ГОРОД"	4802009478	18-0457	2,25	бетон	Открытая	данные отсутствуют	1	1,10	пластик	-	-	-	0	-	-	существующая	Нет
15870	Усманский муниципальный район	с. Крутченская Байгора	Колхозная	28	-	51.996232	39.960505	ЮЛ	Администрация сельского поселения Крутче-Байгорский Сельсовет	4816001895	-	ООО "ЧИСТЫЙ ГОРОД"	4802009478	18-0458	2,25	бетон	Открытая	данные отсутствуют	1	0,75	металл	-	-	-	0	-	-	существующая	Нет
15871	Усманский муниципальный район	с. Крутченская Байгора	Логовая	19	-	51.979598	39.964743	ЮЛ	Администрация сельского поселения Крутче-Байгорский Сельсовет	4816001895	-	ООО "ЧИСТЫЙ ГОРОД"	4802009478	18-0459	2,25	бетон	Открытая	данные отсутствуют	1	0,75	металл	-	-	-	0	-	-	существующая	Нет
15872	Усманский муниципальный район	с. Крутченская Байгора	Логовая	35	-	51.977096	39.974515	ЮЛ	Администрация сельского поселения Крутче-Байгорский Сельсовет	4816001895	-	ООО "ЧИСТЫЙ ГОРОД"	4802009478	18-0460	2,25	бетон	Открытая	данные отсутствуют	1	0,75	металл	-	-	-	0	-	-	существующая	Нет
15873	Усманский муниципальный район	с. Крутченская Байгора	Новая	6	-	51.988455	39.956518	ЮЛ	Администрация сельского поселения Крутче-Байгорский Сельсовет	4816001895	-	ООО "ЧИСТЫЙ ГОРОД"	4802009478	18-0461	2,25	бетон	Открытая	данные отсутствуют	1	1,10	пластик	-	-	-	0	-	-	существующая	Нет
15874	Усманский муниципальный район	с. Крутченская Байгора	Новая	22	А	51.98957	39.957219	ЮЛ	Администрация сельского поселения Крутче-Байгорский Сельсовет	4816001895	-	ООО "ЧИСТЫЙ ГОРОД"	4802009478	18-0462	2,25	грунт	Открытая	данные отсутствуют	1	1,10	пластик	-	-	-	0	-	-	существующая	Нет
15875	Усманский муниципальный район	с. Крутченская Байгора	ПЛЯЖ	-	-	51.992262	39.992708	ЮЛ	Администрация сельского поселения Крутче-Байгорский Сельсовет	4816001895	-	ООО "ЧИСТЫЙ ГОРОД"	4802009478	18-0463	2,25	бетон	Открытая	данные отсутствуют	1	0,75	металл	-	-	-	0	-	-	существующая	Нет
15876	Усманский муниципальный район	с. Крутченская Байгора	Полевая	2	-	51.990581	39.981031	ЮЛ	Администрация сельского поселения Крутче-Байгорский Сельсовет	4816001895	-	ООО "ЧИСТЫЙ ГОРОД"	4802009478	18-0464	2,25	бетон	Открытая	данные отсутствуют	2	0,75	металл	-	-	-	0	-	-	существующая	Нет
15877	Усманский муниципальный район	с. Крутченская Байгора	Прохладная	2	-	51.990651	39.968865	ЮЛ	Администрация сельского поселения Крутче-Байгорский Сельсовет	4816001895	-	ООО "ЧИСТЫЙ ГОРОД"	4802009478	18-0465	2,25	бетон	Открытая	данные отсутствуют	1	1,10	пластик	-	-	-	0	-	-	существующая	Нет
15878	Усманский муниципальный район	с. Крутченская Байгора	2-я Пятилетка	2	-	51.998901	39.964565	ЮЛ	Администрация сельского поселения Крутче-Байгорский Сельсовет	4816001895	-	ООО "ЧИСТЫЙ ГОРОД"	4802009478	18-0466	2,25	бетон	Открытая	данные отсутствуют	1	0,75	металл	-	-	-	0	-	-	существующая	Нет
15879	Усманский муниципальный район	с. Крутченская Байгора	2-я Пятилетка	13	-	51.996809	39.967425	ЮЛ	Администрация сельского поселения Крутче-Байгорский Сельсовет	4816001895	-	ООО "ЧИСТЫЙ ГОРОД"	4802009478	18-0467	4,50	бетон	Открытая	данные отсутствуют	2	1,10	пластик	-	-	-	0	-	-	существующая	Нет
15880	Усманский муниципальный район	с. Крутченская Байгора	Речная	10	-	51.989352	39.951681	ЮЛ	Администрация сельского поселения Крутче-Байгорский Сельсовет	4816001895	-	ООО "ЧИСТЫЙ ГОРОД"	4802009478	18-0468	2,25	бетон	Открытая	данные отсутствуют	2	1,10	пластик	-	-	-	0	-	-	существующая	Нет
15881	Усманский муниципальный район	с. Крутченская Байгора	Речная	14	-	52.988549	39.944537	ЮЛ	Администрация сельского поселения Крутче-Байгорский Сельсовет	4816001895	-	ООО "ЧИСТЫЙ ГОРОД"	4802009478	18-0469	4,50	бетон	Открытая	данные отсутствуют	1	0,75	металл	-	-	-	0	-	-	существующая	Нет
15882	Усманский муниципальный район	с. Крутченская Байгора	Солнечная	4	-	51.989229	39.977220	ЮЛ	Администрация сельского поселения Крутче-Байгорский Сельсовет	4816001895	-	ООО "ЧИСТЫЙ ГОРОД"	4802009478	18-0470	2,25	бетон	Открытая	данные отсутствуют	2	0,75	металл	-	-	-	0	-	-	существующая	Нет
15883	Усманский муниципальный район	с. Крутченская Байгора	Средняя	1	-	51.996809	39.967425	ЮЛ	Администрация сельского поселения Крутче-Байгорский Сельсовет	4816001895	-	ООО "ЧИСТЫЙ ГОРОД"	4802009478	18-0471	4,50	бетон	Открытая	данные отсутствуют	1	1,10	пластик	-	-	-	0	-	-	существующая	Нет

Приложение 1 к приказу управления экологии и природных ресурсов Липецкой области
«Приложение А6. Реестр контейнерных площадок (по данным ОМС)

№ п/п	Данные о нахождении мест (площадок) накопления твердых коммунальных отходов							Данные о собственниках мест (площадок) накопления твердых коммунальных отходов				Организация (ИП), оказывающая услуги по сбору и транспортированию ТКО		Данные о технических характеристиках мест (площадок) накопления твердых коммунальных отходов					Контейнеры для несортированных отходов			Контейнеры для утилизируемых отходов (раздельный сбор)			Контейнеры для сбора крупногабаритных отходов			Статус (существующая/планируемая)	Совместное использование с другими МКД
	Муниципальное образование	Населенный пункт	Улица	Дом	Корпус/Строение	Широта	Долгота	Организационно-правовая форма балансодержателя (юридическое лицо - ЮЛ; индивидуальный предприниматель - ИП; физическое лицо - ФЛ)	для ЮЛ - Полное наименование организации для ИП - Фамилия, Имя, Отчество для ФЛ - Фамилия, Имя, Отчество	ИНН	ОГРН	Наименование	ИНН	Номер контейнерной площадки	Площадь, кв.м.	Тип подстилающей поверхности	Вид площадки	Материал ограждения	Кол-во	Емкость (отдельного контейнера)	Материал контейнера	Кол-во	Емкость (отдельного контейнера)	Материал контейнера	Кол-во	Емкость (отдельного контейнера) м3	Материал контейнера		
15884	Усманский муниципальный район	с. Крутченская Байгора	Средняя	4	-	51.989052	39.968037	ЮЛ	Администрация сельского поселения Крутче-Байгорский Сельсовет	4816001895	-	ООО "ЧИСТЫЙ ГОРОД"	4802009478	18-0472	2,25	бетон	Открытая	данные отсутствуют	1	1,10	пластик	-	-	-	0	-	-	существующая	Нет
15885	Усманский муниципальный район	с. Крутченская Байгора	Кладбище, от Храма Троицы животворящей	-	-	51.989459	39.961485	ЮЛ	Администрация сельского поселения Крутче-Байгорский Сельсовет	4816001895	-	ООО "ЧИСТЫЙ ГОРОД"	4802009478	18-0473	4,50	бетон	Открытая	данные отсутствуют	9	0,75	металл	-	-	-	0	-	-	существующая	Нет
15886	Усманский муниципальный район	с. Крутченская Байгора	Кладбище, от Храма Троицы животворящей	-	-	51.989459	39.961485	ЮЛ	Администрация сельского поселения Крутче-Байгорский Сельсовет	4816001895	-	ООО "ЧИСТЫЙ ГОРОД"	4802009478	18-0474	2,25	бетон	Открытая	данные отсутствуют	6	1,10	пластик	-	-	-	0	-	-	существующая	Нет
15887	Усманский муниципальный район	с. Крутченская Байгора	Центральная	5	-	51.989638	39.940567	ЮЛ	Администрация сельского поселения Крутче-Байгорский Сельсовет	4816001895	-	ООО "ЧИСТЫЙ ГОРОД"	4802009478	18-0475	2,25	бетон	Открытая	данные отсутствуют	1	1,10	пластик	-	-	-	0	-	-	существующая	Нет
15888	Усманский муниципальный район	с. Крутченская Байгора	Центральная	17	А	51.989626	39.952047	ЮЛ	Администрация сельского поселения Крутче-Байгорский Сельсовет	4816001895	-	ООО "ЧИСТЫЙ ГОРОД"	4802009478	18-0476	29,25	бетон	Открытая	данные отсутствуют	1	0,75	металл	-	-	-	0	-	-	существующая	Нет
15889	Усманский муниципальный район	с. Крутченская Байгора	Центральная	21	-	51.990267	39.955169	ЮЛ	Администрация сельского поселения Крутче-Байгорский Сельсовет	4816001895	-	ООО "ЧИСТЫЙ ГОРОД"	4802009478	18-0477	2,25	бетон	Открытая	данные отсутствуют	1	0,75	металл	-	-	-	0	-	-	существующая	Нет
15890	Усманский муниципальный район	с. Крутченская Байгора	Центральная	22	-	51.989711	39.956552	ЮЛ	Администрация сельского поселения Крутче-Байгорский Сельсовет	4816001895	-	ООО "ЧИСТЫЙ ГОРОД"	4802009478	18-0478	4,50	бетон	Открытая	данные отсутствуют	1	1,10	пластик	-	-	-	0	-	-	существующая	Нет
15891	Усманский муниципальный район	с. Крутченская Байгора	Центральная	27	-	51.990541	39.957857	ЮЛ	Администрация сельского поселения Крутче-Байгорский Сельсовет	4816001895	-	ООО "ЧИСТЫЙ ГОРОД"	4802009478	18-0479	2,25	бетон	Открытая	данные отсутствуют	1	1,10	пластик	-	-	-	0	-	-	существующая	Нет
15892	Усманский муниципальный район	с. Крутченская Байгора	Центральная	38	-	51.992464	39.976217	ЮЛ	Администрация сельского поселения Крутче-Байгорский Сельсовет	4816001895	-	ООО "ЧИСТЫЙ ГОРОД"	4802009478	18-0480	2,25	бетон	Открытая	данные отсутствуют	1	1,10	пластик	-	-	-	0	-	-	существующая	Нет
15893	Усманский муниципальный район	с. Крутченская Байгора	Центральная	45	-	51.990385	39.961190	ЮЛ	Администрация сельского поселения Крутче-Байгорский Сельсовет	4816001895	-	ООО "ЧИСТЫЙ ГОРОД"	4802009478	18-0481	2,25	бетон	Открытая	данные отсутствуют	1	1,10	пластик	-	-	-	0	-	-	существующая	Нет
15894	Усманский муниципальный район	с. Крутченская Байгора	Центральная	52	-	51.994871	39.980359	ЮЛ	Администрация сельского поселения Крутче-Байгорский Сельсовет	4816001895	-	ООО "ЧИСТЫЙ ГОРОД"	4802009478	18-0482	2,25	бетон	Открытая	данные отсутствуют	1	1,10	пластик	-	-	-	0	-	-	существующая	Нет
15895	Усманский муниципальный район	с. Крутченская Байгора	Центральная	57	-	51.99038	39.963761	ЮЛ	Администрация сельского поселения Крутче-Байгорский Сельсовет	4816001895	-	ООО "ЧИСТЫЙ ГОРОД"	4802009478	18-0483	4,50	бетон	Открытая	данные отсутствуют	2	1,10	пластик	-	-	-	0	-	-	существующая	Нет
15896	Усманский муниципальный район	с. Крутченская Байгора	Центральная	69	-	51.991614	39.974007	ЮЛ	Администрация сельского поселения Крутче-Байгорский Сельсовет	4816001895	-	ООО "ЧИСТЫЙ ГОРОД"	4802009478	18-0484	2,25	бетон	Открытая	данные отсутствуют	1	1,10	пластик	-	-	-	0	-	-	существующая	Нет
15897	Усманский муниципальный район	с. Куликово	Бударки	2	-	52.239272	39.591603	ЮЛ	Администрация сельского поселения Крутче-Байгорский Сельсовет	4816001895	-	ООО "ЧИСТЫЙ ГОРОД"	4802009478	18-0485	4,50	бетон	Открытая	данные отсутствуют	1	0,75	металл	-	-	-	0	-	-	существующая	Нет
15898	Усманский муниципальный район	с. Куликово	Бударки	14	-	52.237552	39.588475	ЮЛ	Администрация сельского поселения Крутче-Байгорский Сельсовет	4816001895	-	ООО "ЧИСТЫЙ ГОРОД"	4802009478	18-0486	2,25	бетон	Открытая	данные отсутствуют	2	1,10	пластик	-	-	-	0	-	-	существующая	Нет
15899	Усманский муниципальный район	с. Куликово	Буденного	17	-	52.228556	39.569140	ЮЛ	Администрация сельского поселения Куликовский сельсовет	4816001990	-	ООО "ЧИСТЫЙ ГОРОД"	4802009478	18-0487	2,25	бетон	Открытая	данные отсутствуют	2	0,75	металл	-	-	-	0	-	-	существующая	Нет
15900	Чаплыгинский муниципальный район	Городское поселение город Чаплыгин	Индустриальная	1	в	53.266016	39.963244	ЮЛ	ООО "Хавлеиндустриверке"	4813010059	-	ООО "РМК"	4813025295	20-0187	6,00	Асфальт	Открытая	Металл	2	0,75	Металл	-	-	-	0	-	-	существующая	Нет
15901	Хлевенский муниципальный район	с. Хлевное	Дорожная,	-	-	52.187823	39.101622	ЮЛ	ООО "Воронеж-Втормет"	-	1053600106559	АО "ЭкоПром-Липецк"	4825037859	19-0162	-	Отсутствует покрытие	данные отсутствуют	данные отсутствуют	1	0,75	пластик	-	-	-	0	-	-	существующая	Нет
15902	Усманский муниципальный район	с. Куликово	Буденного	22	-	52.230845	39.566205	ЮЛ	Администрация сельского поселения Куликовский сельсовет	4816001990	-	ООО "ЧИСТЫЙ ГОРОД"	4802009478	18-0488	4,50	бетон	Открытая	данные отсутствуют	1	0,75	металл	-	-	-	0	-	-	существующая	Нет
15903	Усманский муниципальный район	с. Куликово	Буденного	29	-	52.231174	39.563322	ЮЛ	Администрация сельского поселения Куликовский сельсовет	4816001990	-	ООО "ЧИСТЫЙ ГОРОД"	4802009478	18-0489	4,50	бетон	Открытая	данные отсутствуют	1	0,75	металл	-	-	-	0	-	-	существующая	Нет
15904	Усманский муниципальный район	с. Куликово	Буденного	36	-	52.240005	39.561846	ЮЛ	Администрация сельского поселения Куликовский сельсовет	4816001990	-	ООО "ЧИСТЫЙ ГОРОД"	4802009478	18-0490	2,25	бетон	Открытая	данные отсутствуют	1	0,75	металл	-	-	-	0	-	-	существующая	Нет
15905	Усманский муниципальный район	с. Куликово	Дзержинского	2	-	52.228874	39.590173	ЮЛ	Администрация сельского поселения Куликовский сельсовет	4816001990	-	ООО "ЧИСТЫЙ ГОРОД"	4802009478	18-0491	2,25	бетон	Открытая	данные отсутствуют	2	1,10	пластик	-	-	-	0	-	-	существующая	Нет
15906	Усманский муниципальный район	с. Куликово	Дзержинского	19	-	52.226873	39.591662	ЮЛ	Администрация сельского поселения Куликовский сельсовет	4816001990	-	ООО "ЧИСТЫЙ ГОРОД"	4802009478	18-0492	2,25	бетон	Открытая	данные отсутствуют	1	1,10	пластик	-	-	-	0	-	-	существующая	Нет
15907	Усманский муниципальный район	с. Куликово	Интернациональная	13	-	52.224041	39.584348	ЮЛ	Администрация сельского поселения Куликовский сельсовет	4816001990	-	ООО "ЧИСТЫЙ ГОРОД"	4802009478	18-0493	4,50	бетон	Открытая	данные отсутствуют	1	0,75	металл	-	-	-	0	-	-	существующая	Нет
15908	Усманский муниципальный район	с. Куликово	Интернациональная	16	-	52.222161	39.579009	ЮЛ	Администрация сельского поселения Куликовский сельсовет	4816001990	-	ООО "ЧИСТЫЙ ГОРОД"	4802009478	18-0494	4,50	бетон	Открытая	данные отсутствуют	1	0,75	металл	-	-	-	0	-	-	существующая	Нет
15909	Усманский муниципальный район	с. Куликово	Интернациональная	18	-	52.221436	39.577364	ЮЛ	Администрация сельского поселения Куликовский сельсовет	4816001990	-	ООО "ЧИСТЫЙ ГОРОД"	4802009478	18-0495	2,25	бетон	Открытая	данные отсутствуют	1	0,75	металл	-	-	-	0	-	-	существующая	Нет

Приложение 1 к приказу управления экологии и природных ресурсов Липецкой области
«Приложение А6. Реестр контейнерных площадок (по данным ОМС)

№ п/п	Данные о нахождении мест (площадок) накопления твердых коммунальных отходов							Данные о собственниках мест (площадок) накопления твердых коммунальных отходов				Организация (ИП), оказывающая услуги по сбору и транспортированию ТКО		Данные о технических характеристиках мест (площадок) накопления твердых коммунальных отходов					Контейнеры для несортированных отходов			Контейнеры для утилизируемых отходов (раздельный сбор)			Контейнеры для сбора крупногабаритных отходов			Статус (существующая/планируемая)	Совместное использование с другими МКД
	Муниципальное образование	Населенный пункт	Улица	Дом	Корпус/Строение	Широта	Долгота	Организационно-правовая форма балансодержателя (юридическое лицо - ЮЛ; индивидуальный предприниматель - ИП; физическое лицо - ФЛ)	для ЮЛ - Полное наименование организации для ИП - Фамилия, Имя, Отчество для ФЛ - Фамилия, Имя, Отчество	ИНН	ОГРН	Наименование	ИНН	Номер контейнерной площадки	Площадь, кв.м.	Тип подстилающей поверхности	Вид площадки	Материал ограждения	Кол-во	Емкость (отдельного контейнера)	Материал контейнера	Кол-во	Емкость (отдельного контейнера)	Материал контейнера	Кол-во	Емкость (отдельного контейнера) м3	Материал контейнера		
15910	Усманский муниципальный район	с. Куликово	КМаркса	1	-	52.223647	39.593665	ЮЛ	Администрация сельского поселения Куликовский сельсовет	4816001990	-	ООО "ЧИСТЫЙ ГОРОД"	4802009478	18-0496	2,25	бетон	Открытая	данные отсутствуют	2	1,10	пластик	-	-	-	0	-	-	существующая	Нет
15911	Усманский муниципальный район	с. Куликово	КМаркса	4	-	52.22256	39.590659	ЮЛ	Администрация сельского поселения Куликовский сельсовет	4816001990	-	ООО "ЧИСТЫЙ ГОРОД"	4802009478	18-0497	2,25	бетон	Открытая	данные отсутствуют	1	0,75	металл	-	-	-	0	-	-	существующая	Нет
15912	Усманский муниципальный район	с. Куликово	КМаркса	22	-	52.220478	39.585935	ЮЛ	Администрация сельского поселения Куликовский сельсовет	4816001990	-	ООО "ЧИСТЫЙ ГОРОД"	4802009478	18-0498	4,50	бетон	Открытая	данные отсутствуют	1	0,75	металл	-	-	-	0	-	-	существующая	Нет
15913	Усманский муниципальный район	с. Куликово	КМаркса	34	-	52.219415	39.583838	ЮЛ	Администрация сельского поселения Куликовский сельсовет	4816001990	-	ООО "ЧИСТЫЙ ГОРОД"	4802009478	18-0499	2,25	бетон	Открытая	данные отсутствуют	1	0,75	металл	-	-	-	0	-	-	существующая	Нет
15914	Усманский муниципальный район	с. Куликово	КМаркса, (Храм Воснесения Господня)	46	-	52.21764	39.579376	ЮЛ	Администрация сельского поселения Куликовский сельсовет	4816001990	-	ООО "ЧИСТЫЙ ГОРОД"	4802009478	18-0500	2,25	бетон	Открытая	данные отсутствуют	2	0,75	металл	-	-	-	0	-	-	существующая	Нет
15915	Усманский муниципальный район	с. Куликово	КМаркса, (Храм Вознесения Господня)	69	-	52.215833	39.574844	ЮЛ	Администрация сельского поселения Куликовский сельсовет	4816001990	-	ООО "ЧИСТЫЙ ГОРОД"	4802009478	18-0501	2,25	бетон	Открытая	данные отсутствуют	1	0,75	металл	-	-	-	0	-	-	существующая	Нет
15916	Усманский муниципальный район	с. Куликово	Колодецкая	3	-	52.237801	39.563848	ЮЛ	Администрация сельского поселения Куликовский сельсовет	4816001990	-	ООО "ЧИСТЫЙ ГОРОД"	4802009478	18-0502	4,50	бетон	Открытая	данные отсутствуют	1	0,75	металл	-	-	-	0	-	-	существующая	Нет
15917	Усманский муниципальный район	с. Куликово	Колодецкая	5	-	52.240005	39.561846	ЮЛ	Администрация сельского поселения Куликовский сельсовет	4816001990	-	ООО "ЧИСТЫЙ ГОРОД"	4802009478	18-0503	2,25	бетон	Открытая	данные отсутствуют	2	0,75	металл	-	-	-	0	-	-	существующая	Нет
15918	Усманский муниципальный район	с. Куликово	Колодецкая	10	-	52.238668	39.563166	ЮЛ	Администрация сельского поселения Куликовский сельсовет	4816001990	-	ООО "ЧИСТЫЙ ГОРОД"	4802009478	18-0504	2,25	бетон	Открытая	данные отсутствуют	1	0,75	металл	-	-	-	0	-	-	существующая	Нет
15919	Усманский муниципальный район	с. Куликово	Кр Партизан	5	-	52.230293	39.630410	ЮЛ	Администрация сельского поселения Куликовский сельсовет	4816001990	-	ООО "ЧИСТЫЙ ГОРОД"	4802009478	18-0505	4,50	бетон	Открытая	данные отсутствуют	1	0,75	металл	-	-	-	0	-	-	существующая	Нет
15920	Усманский муниципальный район	с. Куликово	Кр Партизан	13	-	52.229739	39.623210	ЮЛ	Администрация сельского поселения Куликовский сельсовет	4816001990	-	ООО "ЧИСТЫЙ ГОРОД"	4802009478	18-0506	2,25	бетон	Открытая	данные отсутствуют	1	0,75	металл	-	-	-	0	-	-	существующая	Нет
15921	Усманский муниципальный район	с. Куликово	Кр Партизан	31	-	52.22865	39.616150	ЮЛ	Администрация сельского поселения Куликовский сельсовет	4816001990	-	ООО "ЧИСТЫЙ ГОРОД"	4802009478	18-0507	2,25	бетон	Открытая	данные отсутствуют	1	0,75	металл	-	-	-	0	-	-	существующая	Нет
15922	Усманский муниципальный район	с. Куликово	Кр Партизан	32	-	52.231405	39.602464	ЮЛ	Администрация сельского поселения Куликовский сельсовет	4816001990	-	ООО "ЧИСТЫЙ ГОРОД"	4802009478	18-0508	2,25	бетон	Открытая	данные отсутствуют	1	0,75	металл	-	-	-	0	-	-	существующая	Нет
15923	Усманский муниципальный район	с. Куликово	Кр Партизан	35	-	52.228724	39.613352	ЮЛ	Администрация сельского поселения Куликовский сельсовет	4816001990	-	ООО "ЧИСТЫЙ ГОРОД"	4802009478	18-0509	2,25	бетон	Открытая	данные отсутствуют	1	0,75	металл	-	-	-	0	-	-	существующая	Нет
15924	Усманский муниципальный район	с. Куликово	Кр Партизан	47	-	52.228435	39.610027	ЮЛ	Администрация сельского поселения Куликовский сельсовет	4816001990	-	ООО "ЧИСТЫЙ ГОРОД"	4802009478	18-0510	2,25	бетон	Открытая	данные отсутствуют	1	0,75	металл	-	-	-	0	-	-	существующая	Нет
15925	Усманский муниципальный район	с. Куликово	Кр Партизан	56	-	52.227276	39.603952	ЮЛ	Администрация сельского поселения Куликовский сельсовет	4816001990	-	ООО "ЧИСТЫЙ ГОРОД"	4802009478	18-0511	2,25	бетон	Открытая	данные отсутствуют	1	0,75	металл	-	-	-	0	-	-	существующая	Нет
15926	Усманский муниципальный район	с. Куликово	Кр Партизан	59	-	52.277808	39.606382	ЮЛ	Администрация сельского поселения Куликовский сельсовет	4816001990	-	ООО "ЧИСТЫЙ ГОРОД"	4802009478	18-0512	2,25	бетон	Открытая	данные отсутствуют	2	0,75	металл	-	-	-	0	-	-	существующая	Нет
15927	Усманский муниципальный район	с. Куликово	Кр Партизан	68	-	52.226369	39.599713	ЮЛ	Администрация сельского поселения Куликовский сельсовет	4816001990	-	ООО "ЧИСТЫЙ ГОРОД"	4802009478	18-0513	2,25	бетон	Открытая	данные отсутствуют	1	0,75	металл	-	-	-	0	-	-	существующая	Нет
15928	Усманский муниципальный район	с. Куликово	Ленина	2	-	52.246122	39.619448	ЮЛ	Администрация сельского поселения Куликовский сельсовет	4816001990	-	ООО "ЧИСТЫЙ ГОРОД"	4802009478	18-0514	4,50	бетон	Открытая	данные отсутствуют	2	1,10	пластик	-	-	-	0	-	-	существующая	Нет
15929	Усманский муниципальный район	с. Куликово	Ленина	7	-	52.248779	39.629692	ЮЛ	Администрация сельского поселения Куликовский сельсовет	4816001990	-	ООО "ЧИСТЫЙ ГОРОД"	4802009478	18-0515	2,25	бетон	Открытая	данные отсутствуют	1	1,10	пластик	-	-	-	0	-	-	существующая	Нет
15930	Усманский муниципальный район	с. Куликово	Ленина	22	-	52.243862	39.611234	ЮЛ	Администрация сельского поселения Куликовский сельсовет	4816001990	-	ООО "ЧИСТЫЙ ГОРОД"	4802009478	18-0516	2,25	бетон	Открытая	данные отсутствуют	2	1,10	пластик	-	-	-	0	-	-	существующая	Нет
15931	Усманский муниципальный район	с. Куликово	Ленина	46	-	52.240149	39.605988	ЮЛ	Администрация сельского поселения Куликовский сельсовет	4816001990	-	ООО "ЧИСТЫЙ ГОРОД"	4802009478	18-0517	2,25	бетон	Открытая	данные отсутствуют	2	1,10	пластик	-	-	-	0	-	-	существующая	Нет
15932	Усманский муниципальный район	с. Куликово	Ленина	52	-	52.239569	39.604845	ЮЛ	Администрация сельского поселения Куликовский сельсовет	4816001990	-	ООО "ЧИСТЫЙ ГОРОД"	4802009478	18-0518	4,50	бетон	Открытая	данные отсутствуют	1	1,10	пластик	-	-	-	0	-	-	существующая	Нет
15933	Усманский муниципальный район	с. Куликово	Ленина	62	-	52.238451	39.602564	ЮЛ	Администрация сельского поселения Куликовский сельсовет	4816001990	-	ООО "ЧИСТЫЙ ГОРОД"	4802009478	18-0519	4,50	бетон	Открытая	данные отсутствуют	1	1,10	пластик	-	-	-	0	-	-	существующая	Нет
15934	Усманский муниципальный район	с. Куликово	Ленина	82	-	52.236463	39.597652	ЮЛ	Администрация сельского поселения Куликовский сельсовет	4816001990	-	ООО "ЧИСТЫЙ ГОРОД"	4802009478	18-0520	2,25	бетон	Открытая	данные отсутствуют	2	1,10	пластик	-	-	-	0	-	-	существующая	Нет
15935	Усманский муниципальный район	с. Куликово	Ленина	96	-	52.235429	39.594377	ЮЛ	Администрация сельского поселения Куликовский сельсовет	4816001990	-	ООО "ЧИСТЫЙ ГОРОД"	4802009478	18-0521	2,25	бетон	Открытая	данные отсутствуют	1	0,75	металл	-	-	-	0	-	-	существующая	Нет
15936	Усманский муниципальный район	с. Куликово	Ленина	96	-	52.235429	39.594377	ЮЛ	Администрация сельского поселения Куликовский сельсовет	4816001990	-	ООО "ЧИСТЫЙ ГОРОД"	4802009478	18-0522	4,50	бетон	Открытая	данные отсутствуют	2	1,10	пластик	-	-	-	0	-	-	существующая	Нет
15937	Усманский муниципальный район	с. Куликово	Ленина	102	-	52.234467	39.591358	ЮЛ	Администрация сельского поселения Куликовский сельсовет	4816001990	-	ООО "ЧИСТЫЙ ГОРОД"	4802009478	18-0523	4,50	бетон	Открытая	данные отсутствуют	2	1,10	пластик	-	-	-	0	-	-	существующая	Нет
15938	Усманский муниципальный район	с. Куликово	Ленина	118	-	52.233662	39.589056	ЮЛ	Администрация сельского поселения Куликовский сельсовет	4816001990	-	ООО "ЧИСТЫЙ ГОРОД"	4802009478	18-0524	4,50	бетон	Открытая	данные отсутствуют	1	1,10	пластик	-	-	-	0	-	-	существующая	Нет
15939	Усманский муниципальный район	с. Куликово	Ленина	128	-	52.232771	39.586816	ЮЛ	Администрация сельского поселения Куликовский сельсовет	4816001990	-	ООО "ЧИСТЫЙ ГОРОД"	4802009478	18-0525	4,50	бетон	Открытая	данные отсутствуют	2	1,10	пластик	-	-	-	0	-	-	существующая	Нет
15940	Усманский муниципальный район	с. Куликово	Ленина	146	-	52.230898	39.581592	ЮЛ	Администрация сельского поселения Куликовский сельсовет	4816001990	-	ООО "ЧИСТЫЙ ГОРОД"	4802009478	18-0526	4,50	бетон	Открытая	данные отсутствуют	2	1,10	пластик	-	-	-	0	-	-	существующая	Нет

Приложение 1 к приказу управления экологии и природных ресурсов Липецкой области
«Приложение А6. Реестр контейнерных площадок (по данным ОМС)

№ п/п	Данные о нахождении мест (площадок) накопления твердых коммунальных отходов							Данные о собственниках мест (площадок) накопления твердых коммунальных отходов				Организация (ИП), оказывающая услуги по сбору и транспортированию ТКО		Данные о технических характеристиках мест (площадок) накопления твердых коммунальных отходов					Контейнеры для несортированных отходов			Контейнеры для утилизируемых отходов (раздельный сбор)			Контейнеры для сбора крупногабаритных отходов			Статус (существующая/планируемая)	Совместное использование с другими МКД
	Муниципальное образование	Населенный пункт	Улица	Дом	Корпус/Строение	Широта	Долгота	Организационно-правовая форма балансодержателя (юридическое лицо - ЮЛ; индивидуальный предприниматель - ИП; физическое лицо - ФЛ)	для ЮЛ - Полное наименование организации для ИП - Фамилия, Имя, Отчество для ФЛ - Фамилия, Имя, Отчество	ИНН	ОГРН	Наименование	ИНН	Номер контейнерной площадки	Площадь, кв.м.	Тип подстилающей поверхности	Вид площадки	Материал ограждения	Кол-во	Емкость (отдельного контейнера)	Материал контейнера	Кол-во	Емкость (отдельного контейнера)	Материал контейнера	Кол-во	Емкость (отдельного контейнера) м3	Материал контейнера		
15941	Усманский муниципальный район	с. Куликово	Лесная	10	-	52.215511	39.507008	ЮЛ	Администрация сельского поселения Куликовский сельсовет	4816001990	-	ООО "ЧИСТЫЙ ГОРОД"	4802009478	18-0527	4,50	бетон	Открытая	данные отсутствуют	1	0,75	металл	-	-	-	0	-	-	существующая	Нет
15942	Усманский муниципальный район	с. Куликово	Луткова	2	-	52.238792	39.595725	ЮЛ	Администрация сельского поселения Куликовский сельсовет	4816001990	-	ООО "ЧИСТЫЙ ГОРОД"	4802009478	18-0528	2,25	бетон	Открытая	данные отсутствуют	2	1,10	пластик	-	-	-	0	-	-	существующая	Нет
15943	Усманский муниципальный район	с. Куликово	Луткова	14	-	52.237619	39.592869	ЮЛ	Администрация сельского поселения Куликовский сельсовет	4816001990	-	ООО "ЧИСТЫЙ ГОРОД"	4802009478	18-0529	6,75	бетон	Открытая	данные отсутствуют	2	1,10	пластик	-	-	-	0	-	-	существующая	Нет
15944	Усманский муниципальный район	с. Куликово	Луткова	25	-	52.235548	39.588239	ЮЛ	Администрация сельского поселения Куликовский сельсовет	4816001990	-	ООО "ЧИСТЫЙ ГОРОД"	4802009478	18-0530	4,50	бетон	Открытая	данные отсутствуют	2	1,10	пластик	-	-	-	0	-	-	существующая	Нет
15945	Усманский муниципальный район	с. Куликово	Луткова	28	-	52.236542	39.588996	ЮЛ	Администрация сельского поселения Куликовский сельсовет	4816001990	-	ООО "ЧИСТЫЙ ГОРОД"	4802009478	18-0531	4,50	асфальт	Открытая	данные отсутствуют	1	0,75	металл	-	-	-	0	-	-	существующая	Нет
15946	Усманский муниципальный район	с. Куликово	Луткова	30	-	52.236891	39.588553	ЮЛ	Администрация сельского поселения Куликовский сельсовет	4816001990	-	ООО "ЧИСТЫЙ ГОРОД"	4802009478	18-0532	2,25	бетон	Открытая	данные отсутствуют	3	1,10	пластик	-	-	-	0	-	-	существующая	Нет
15947	Усманский муниципальный район	с. Куликово	Покровка	10	-	52.244748	39.636521	ЮЛ	Администрация сельского поселения Куликовский сельсовет	4816001990	-	ООО "ЧИСТЫЙ ГОРОД"	4802009478	18-0533	6,75	бетон	Открытая	данные отсутствуют	1	0,75	металл	-	-	-	0	-	-	существующая	Нет
15948	Усманский муниципальный район	с. Куликово	Покровка	14	-	52.244228	39.633549	ЮЛ	Администрация сельского поселения Куликовский сельсовет	4816001990	-	ООО "ЧИСТЫЙ ГОРОД"	4802009478	18-0534	2,25	бетон	Открытая	данные отсутствуют	1	0,75	металл	-	-	-	0	-	-	существующая	Нет
15949	Усманский муниципальный район	с. Куликово	Покровка	28	-	52.243316	39.629259	ЮЛ	Администрация сельского поселения Куликовский сельсовет	4816001990	-	ООО "ЧИСТЫЙ ГОРОД"	4802009478	18-0535	2,25	бетон	Открытая	данные отсутствуют	2	0,75	металл	-	-	-	0	-	-	существующая	Нет
15950	Усманский муниципальный район	с. Куликово	Покровка	44	-	52.242135	39.623231	ЮЛ	Администрация сельского поселения Куликовский сельсовет	4816001990	-	ООО "ЧИСТЫЙ ГОРОД"	4802009478	18-0536	4,50	бетон	Открытая	данные отсутствуют	1	0,75	металл	-	-	-	0	-	-	существующая	Нет
15951	Усманский муниципальный район	с. Куликово	кладбище	1	А	52.220797	39.549527	ЮЛ	Администрация сельского поселения Куликовский сельсовет	4816001990	-	ООО "ЧИСТЫЙ ГОРОД"	4802009478	18-0537	2,25	бетон	Открытая	данные отсутствуют	2	0,75	металл	-	-	-	0	-	-	существующая	Нет
15952	Усманский муниципальный район	с. Куликово	Пролетарская	20	-	52.225616	39.564869	ЮЛ	Администрация сельского поселения Куликовский сельсовет	4816001990	-	ООО "ЧИСТЫЙ ГОРОД"	4802009478	18-0538	2,25	асфальтобетон	Открытая	данные отсутствуют	1	0,75	металл	-	-	-	0	-	-	существующая	Нет
15953	Усманский муниципальный район	с. Куликово	Пролетарская	24	-	52.224203	39.563514	ЮЛ	Администрация сельского поселения Куликовский сельсовет	4816001990	-	ООО "ЧИСТЫЙ ГОРОД"	4802009478	18-0539	2,25	бетон	Открытая	данные отсутствуют	1	1,10	пластик	-	-	-	0	-	-	существующая	Нет
15954	Усманский муниципальный район	с. Куликово	Пролетарская	74	-	52.222095	39.539320	ЮЛ	Администрация сельского поселения Куликовский сельсовет	4816001990	-	ООО "ЧИСТЫЙ ГОРОД"	4802009478	18-0540	2,25	бетон	Открытая	данные отсутствуют	1	0,75	металл	-	-	-	0	-	-	существующая	Нет
15955	Усманский муниципальный район	с. Куликово	Пролетарская	172	-	52.226384	39.560788	ЮЛ	Администрация сельского поселения Куликовский сельсовет	4816001990	-	ООО "ЧИСТЫЙ ГОРОД"	4802009478	18-0541	4,50	бетон	Открытая	данные отсутствуют	1	0,75	металл	-	-	-	0	-	-	существующая	Нет
15956	Усманский муниципальный район	с. Куликово	Советская	20	-	52.224456	39.574742	ЮЛ	Администрация сельского поселения Куликовский сельсовет	4816001990	-	ООО "ЧИСТЫЙ ГОРОД"	4802009478	18-0542	2,25	бетон	Открытая	данные отсутствуют	2	1,10	пластик	-	-	-	0	-	-	существующая	Нет
15957	Усманский муниципальный район	с. Никольское	Гагарина	5	-	52.144455	39.666436	ЮЛ	Администрация сельского поселения Куликовский сельсовет	4816001990	-	ООО "ЧИСТЫЙ ГОРОД"	4802009478	18-0543	4,50	бетон	Открытая	данные отсутствуют	1	0,75	металл	-	-	-	0	-	-	существующая	Нет
15958	Усманский муниципальный район	с. Никольское	Гагарина	13	-	52.1463	39.663330	ЮЛ	Администрация сельского поселения Никольский Сельсовет	4816001581	-	ООО "ЧИСТЫЙ ГОРОД"	4802009478	18-0544	2,25	бетон	Открытая	данные отсутствуют	2	0,75	металл	-	-	-	0	-	-	существующая	Нет
15959	Усманский муниципальный район	с. Никольское	Гагарина	41	-	52.151449	39.655961	ЮЛ	Администрация сельского поселения Никольский Сельсовет	4816001581	-	ООО "ЧИСТЫЙ ГОРОД"	4802009478	18-0545	4,50	бетон	Открытая	данные отсутствуют	2	0,75	металл	-	-	-	0	-	-	существующая	Нет
15960	Усманский муниципальный район	с. Никольское	Гагарина	46	-	52.149137	39.658491	ЮЛ	Администрация сельского поселения Никольский Сельсовет	4816001581	-	ООО "ЧИСТЫЙ ГОРОД"	4802009478	18-0546	2,25	бетон	Открытая	данные отсутствуют	2	1,10	пластик	-	-	-	0	-	-	существующая	Нет
15961	Усманский муниципальный район	с. Никольское	Дзержинского	9	-	52.148388	39.678593	ЮЛ	Администрация сельского поселения Никольский Сельсовет	4816001581	-	ООО "ЧИСТЫЙ ГОРОД"	4802009478	18-0547	4,50	бетон	Открытая	данные отсутствуют	1	0,75	металл	-	-	-	0	-	-	существующая	Нет
15962	Усманский муниципальный район	с. Никольское	Дзержинского	12	-	52.150934	39.678165	ЮЛ	Администрация сельского поселения Никольский Сельсовет	4816001581	-	ООО "ЧИСТЫЙ ГОРОД"	4802009478	18-0548	2,25	бетон	Открытая	данные отсутствуют	1	1,10	пластик	-	-	-	0	-	-	существующая	Нет
15963	Усманский муниципальный район	с. Никольское	Дзержинского	43	-	52.155863	39.674499	ЮЛ	Администрация сельского поселения Никольский Сельсовет	4816001581	-	ООО "ЧИСТЫЙ ГОРОД"	4802009478	18-0549	2,25	бетон	Открытая	данные отсутствуют	2	0,75	металл	-	-	-	0	-	-	существующая	Нет
15964	Усманский муниципальный район	с. Никольское	Дзержинского	22	-	52.152893	39.677286	ЮЛ	Администрация сельского поселения Никольский Сельсовет	4816001581	-	ООО "ЧИСТЫЙ ГОРОД"	4802009478	18-0550	4,50	бетон	Открытая	данные отсутствуют	2	0,75	металл	-	-	-	0	-	-	существующая	Нет
15965	Усманский муниципальный район	с. Никольское	Дзержинского	36	-	52.153537	39.667285	ЮЛ	Администрация сельского поселения Никольский Сельсовет	4816001581	-	ООО "ЧИСТЫЙ ГОРОД"	4802009478	18-0551	4,50	бетон	Открытая	данные отсутствуют	1	0,75	металл	-	-	-	0	-	-	существующая	Нет
15966	Усманский муниципальный район	с. Никольское	им ЯП Зайцева	3	-	52.146294	39.675421	ЮЛ	Администрация сельского поселения Никольский Сельсовет	4816001581	-	ООО "ЧИСТЫЙ ГОРОД"	4802009478	18-0552	2,25	бетон	Открытая	данные отсутствуют	2	0,75	металл	-	-	-	0	-	-	существующая	Нет
15967	Усманский муниципальный район	с. Никольское	им Я П Зайцева	16	-	52.149396	39.671590	ЮЛ	Администрация сельского поселения Никольский Сельсовет	4816001581	-	ООО "ЧИСТЫЙ ГОРОД"	4802009478	18-0553	4,50	бетон	Открытая	данные отсутствуют	1	0,75	металл	-	-	-	0	-	-	существующая	Нет
15968	Усманский муниципальный район	с. Никольское	им Я П Зайцева	21	-	52.151563	39.672241	ЮЛ	Администрация сельского поселения Никольский Сельсовет	4816001581	-	ООО "ЧИСТЫЙ ГОРОД"	4802009478	18-0554	2,25	бетон	Открытая	данные отсутствуют	1	0,75	металл	-	-	-	0	-	-	существующая	Нет
15969	Усманский муниципальный район	с. Никольское	им Я П Зайцева	33	-	52.148918	39.672588	ЮЛ	Администрация сельского поселения Никольский Сельсовет	4816001581	-	ООО "ЧИСТЫЙ ГОРОД"	4802009478	18-0555	2,25	бетон	Открытая	данные отсутствуют	2	0,75	металл	-	-	-	0	-	-	существующая	Нет
15970	Усманский муниципальный район	с. Никольское	им ЯП Зайцева, (дсад Мальвинка)	45	-	52.145335	39.676820	ЮЛ	Администрация сельского поселения Никольский Сельсовет	4816001581	-	ООО "ЧИСТЫЙ ГОРОД"	4802009478	18-0556	2,25	бетон	Открытая	данные отсутствуют	2	0,75	металл	-	-	-	0	-	-	существующая	Нет
15971	Усманский муниципальный район	с. Никольское	Кирова	32	-	52.158039	39.684536	ЮЛ	Администрация сельского поселения Никольский Сельсовет	4816001581	-	ООО "ЧИСТЫЙ ГОРОД"	4802009478	18-0557	2,25	бетон	Открытая	данные отсутствуют	1	0,75	металл	-	-	-	0	-	-	существующая	Нет

Приложение 1 к приказу управления экологии и природных ресурсов Липецкой области
«Приложение А6. Реестр контейнерных площадок (по данным ОМС)

№ п/п	Данные о нахождении мест (площадок) накопления твердых коммунальных отходов							Данные о собственниках мест (площадок) накопления твердых коммунальных отходов				Организация (ИП), оказывающая услуги по сбору и транспортированию ТКО		Данные о технических характеристиках мест (площадок) накопления твердых коммунальных отходов					Контейнеры для несортированных отходов			Контейнеры для утилизируемых отходов (раздельный сбор)			Контейнеры для сбора крупногабаритных отходов			Статус (существующая/планируемая)	Совместное использование с другими МКД
	Муниципальное образование	Населенный пункт	Улица	Дом	Корпус/Строение	Широта	Долгота	Организационно-правовая форма балансодержателя (юридическое лицо - ЮЛ; индивидуальный предприниматель - ИП; физическое лицо - ФЛ)	для ЮЛ - Полное наименование организации для ИП - Фамилия, Имя, Отчество для ФЛ - Фамилия, Имя, Отчество	ИНН	ОГРН	Наименование	ИНН	Номер контейнерной площадки	Площадь, кв.м.	Тип подстилающей поверхности	Вид площадки	Материал ограждения	Кол-во	Емкость (отдельного контейнера)	Материал контейнера	Кол-во	Емкость (отдельного контейнера)	Материал контейнера	Кол-во	Емкость (отдельного контейнера) м3	Материал контейнера		
15972	Усманский муниципальный район	с. Никольское	Комарова, кладбище/кирпичный завод	-	-	52.147693	39.648869	ЮЛ	Администрация сельского поселения Никольский Сельсовет	4816001581	-	ООО "ЧИСТЫЙ ГОРОД"	4802009478	18-0558	2,25	бетон	Открытая	данные отсутствуют	4	0,75	металл	-	-	-	0	-	-	существующая	Нет
15973	Усманский муниципальный район	с. Никольское	Комарова, (кладбище)	-	-	52.148781	39.649455	ЮЛ	Администрация сельского поселения Никольский Сельсовет	4816001581	-	ООО "ЧИСТЫЙ ГОРОД"	4802009478	18-0559	6,75	бетон	Открытая	данные отсутствуют	2	0,75	металл	-	-	-	0	-	-	существующая	Нет
15974	Усманский муниципальный район	с. Никольское	Комарова	14	-	52.153887	39.665794	ЮЛ	Администрация сельского поселения Никольский Сельсовет	4816001581	-	ООО "ЧИСТЫЙ ГОРОД"	4802009478	18-0560	9,00	бетон	Открытая	данные отсутствуют	1	0,75	металл	-	-	-	0	-	-	существующая	Нет
15975	Усманский муниципальный район	с. Никольское	Комарова	23	-	52.146038	39.657183	ЮЛ	Администрация сельского поселения Никольский Сельсовет	4816001581	-	ООО "ЧИСТЫЙ ГОРОД"	4802009478	18-0561	2,25	бетон	Открытая	данные отсутствуют	2	0,75	металл	-	-	-	0	-	-	существующая	Нет
15976	Усманский муниципальный район	с. Никольское	Комарова	33	-	52.149152	39.649057	ЮЛ	Администрация сельского поселения Никольский Сельсовет	4816001581	-	ООО "ЧИСТЫЙ ГОРОД"	4802009478	18-0562	4,50	бетон	Открытая	данные отсутствуют	1	0,75	металл	-	-	-	0	-	-	существующая	Нет
15977	Усманский муниципальный район	с. Никольское	Комарова	38	-	52.14438	39.660648	ЮЛ	Администрация сельского поселения Никольский Сельсовет	4816001581	-	ООО "ЧИСТЫЙ ГОРОД"	4802009478	18-0563	2,25	бетон	Открытая	данные отсутствуют	2	0,75	металл	-	-	-	0	-	-	существующая	Нет
15978	Усманский муниципальный район	с. Никольское	Комарова	47	-	52.150704	39.642335	ЮЛ	Администрация сельского поселения Никольский Сельсовет	4816001581	-	ООО "ЧИСТЫЙ ГОРОД"	4802009478	18-0564	4,50	бетон	Открытая	данные отсутствуют	2	0,75	металл	-	-	-	0	-	-	существующая	Нет
15979	Усманский муниципальный район	с. Никольское	Комарова	58	-	52.147164	39.655629	ЮЛ	Администрация сельского поселения Никольский Сельсовет	4816001581	-	ООО "ЧИСТЫЙ ГОРОД"	4802009478	18-0565	4,50	грунт	Открытая	данные отсутствуют	2	0,75	металл	-	-	-	0	-	-	существующая	Нет
15980	Усманский муниципальный район	с. Никольское	Комарова	88	-	52.152672	39.642102	ЮЛ	Администрация сельского поселения Никольский Сельсовет	4816001581	-	ООО "ЧИСТЫЙ ГОРОД"	4802009478	18-0566	4,50	бетон	Открытая	данные отсутствуют	1	0,75	металл	-	-	-	0	-	-	существующая	Нет
15981	Усманский муниципальный район	с. Никольское	Комарова, (выезд на Ленина)	102	-	52.14404	39.671296	ЮЛ	Администрация сельского поселения Никольский Сельсовет	4816001581	-	ООО "ЧИСТЫЙ ГОРОД"	4802009478	18-0567	2,25	бетон	Открытая	данные отсутствуют	2	1,10	пластик	-	-	-	0	-	-	существующая	Нет
15982	Усманский муниципальный район	с. Никольское	Комсомольская	6	-	52.106316	39.721007	ЮЛ	Администрация сельского поселения Никольский Сельсовет	4816001581	-	ООО "ЧИСТЫЙ ГОРОД"	4802009478	18-0568	2,25	бетон	Открытая	данные отсутствуют	5	0,75	металл	-	-	-	0	-	-	существующая	Нет
15983	Усманский муниципальный район	с. Никольское	Космонавтов, кладбище	-	-	52.169424	39.682817	ЮЛ	Администрация сельского поселения Никольский Сельсовет	4816001581	-	ООО "ЧИСТЫЙ ГОРОД"	4802009478	18-0569	4,50	бетон	Открытая	данные отсутствуют	3	1,10	пластик	-	-	-	0	-	-	существующая	Нет
15984	Усманский муниципальный район	с. Никольское	Космонавтов	18	-	52.167319	39.679040	ЮЛ	Администрация сельского поселения Никольский Сельсовет	4816001581	-	ООО "ЧИСТЫЙ ГОРОД"	4802009478	18-0570	6,75	бетон	Открытая	данные отсутствуют	1	0,75	металл	-	-	-	0	-	-	существующая	Нет
15985	Усманский муниципальный район	с. Никольское	Космонавтов	38	-	52.164514	39.682490	ЮЛ	Администрация сельского поселения Никольский Сельсовет	4816001581	-	ООО "ЧИСТЫЙ ГОРОД"	4802009478	18-0571	4,50	бетон	Открытая	данные отсутствуют	1	0,75	металл	-	-	-	0	-	-	существующая	Нет
15986	Усманский муниципальный район	с. Никольское	Космонавтов	48	-	52.16292	39.683165	ЮЛ	Администрация сельского поселения Никольский Сельсовет	4816001581	-	ООО "ЧИСТЫЙ ГОРОД"	4802009478	18-0572	6,75	бетон	Открытая	данные отсутствуют	2	0,75	металл	-	-	-	0	-	-	существующая	Нет
15987	Усманский муниципальный район	с. Никольское	Олега Кошевого	5	-	52.166055	39.675739	ЮЛ	Администрация сельского поселения Никольский Сельсовет	4816001581	-	ООО "ЧИСТЫЙ ГОРОД"	4802009478	18-0573	4,50	бетон	Открытая	данные отсутствуют	1	0,75	металл	-	-	-	0	-	-	существующая	Нет
15988	Усманский муниципальный район	с. Никольское	Олега Кошевого	13	-	52.161085	39.679559	ЮЛ	Администрация сельского поселения Никольский Сельсовет	4816001581	-	ООО "ЧИСТЫЙ ГОРОД"	4802009478	18-0574	2,25	бетон	Открытая	данные отсутствуют	1	0,75	металл	-	-	-	0	-	-	существующая	Нет
15989	Усманский муниципальный район	с. Никольское	Олега Кошевого	14	-	52.168058	39.672861	ЮЛ	Администрация сельского поселения Никольский Сельсовет	4816001581	-	ООО "ЧИСТЫЙ ГОРОД"	4802009478	18-0575	2,25	бетон	Открытая	данные отсутствуют	1	0,75	металл	-	-	-	0	-	-	существующая	Нет
15990	Усманский муниципальный район	с. Никольское	Олега Кошевого	28	-	52.163779	39.678788	ЮЛ	Администрация сельского поселения Никольский Сельсовет	4816001581	-	ООО "ЧИСТЫЙ ГОРОД"	4802009478	18-0576	2,25	бетон	Открытая	данные отсутствуют	1	0,75	металл	-	-	-	0	-	-	существующая	Нет
15991	Усманский муниципальный район	с. Никольское	Ленина	4	-	52.127926	39.691867	ЮЛ	Администрация сельского поселения Никольский Сельсовет	4816001581	-	ООО "ЧИСТЫЙ ГОРОД"	4802009478	18-0577	2,25	бетон	Открытая	данные отсутствуют	1	0,75	металл	-	-	-	0	-	-	существующая	Нет
15992	Усманский муниципальный район	с. Никольское	Ленина	8	-	52.129869	39.688911	ЮЛ	Администрация сельского поселения Никольский Сельсовет	4816001581	-	ООО "ЧИСТЫЙ ГОРОД"	4802009478	18-0578	2,25	бетон	Открытая	данные отсутствуют	1	0,75	металл	-	-	-	0	-	-	существующая	Нет
15993	Усманский муниципальный район	с. Никольское	Ленина	34	-	52.133738	39.684351	ЮЛ	Администрация сельского поселения Никольский Сельсовет	4816001581	-	ООО "ЧИСТЫЙ ГОРОД"	4802009478	18-0579	2,25	бетон	Открытая	данные отсутствуют	1	1,10	пластик	-	-	-	0	-	-	существующая	Нет
15994	Усманский муниципальный район	с. Никольское	Ленина	35	-	52.135911	39.682244	ЮЛ	Администрация сельского поселения Никольский Сельсовет	4816001581	-	ООО "ЧИСТЫЙ ГОРОД"	4802009478	18-0580	2,25	бетон	Открытая	данные отсутствуют	2	1,10	пластик	-	-	-	0	-	-	существующая	Нет
15995	Усманский муниципальный район	с. Никольское	Ленина	78	-	52.140764	39.675564	ЮЛ	Администрация сельского поселения Никольский Сельсовет	4816001581	-	ООО "ЧИСТЫЙ ГОРОД"	4802009478	18-0581	2,25	бетон	Открытая	данные отсутствуют	3	1,10	пластик	-	-	-	0	-	-	существующая	Нет
15996	Усманский муниципальный район	с. Никольское	Ленина	101	-	52.143569	39.673730	ЮЛ	Администрация сельского поселения Никольский Сельсовет	4816001581	-	ООО "ЧИСТЫЙ ГОРОД"	4802009478	18-0582	6,75	бетон	Открытая	данные отсутствуют	2	1,10	пластик	-	-	-	0	-	-	существующая	Нет
15997	Усманский муниципальный район	с. Никольское	Ленина	107	-	52.144087	39.672693	ЮЛ	Администрация сельского поселения Никольский Сельсовет	4816001581	-	ООО "ЧИСТЫЙ ГОРОД"	4802009478	18-0583	4,50	бетон	Открытая	данные отсутствуют	1	0,75	металл	-	-	-	0	-	-	существующая	Нет
15998	Усманский муниципальный район	с. Никольское	Ленина	130	-	52.147047	39.667951	ЮЛ	Администрация сельского поселения Никольский Сельсовет	4816001581	-	ООО "ЧИСТЫЙ ГОРОД"	4802009478	18-0584	2,25	бетон	Открытая	данные отсутствуют	2	1,10	пластик	-	-	-	0	-	-	существующая	Нет
15999	Усманский муниципальный район	с. Никольское	Ленина	152	-	52.149723	39.664891	ЮЛ	Администрация сельского поселения Никольский Сельсовет	4816001581	-	ООО "ЧИСТЫЙ ГОРОД"	4802009478	18-0585	4,50	бетон	Открытая	данные отсутствуют	2	1,10	пластик	-	-	-	0	-	-	существующая	Нет
16000	Усманский муниципальный район	с. Никольское	Ленина, (Красное кирпичное кафе)	159	-	52.150155	39.662569	ЮЛ	Администрация сельского поселения Никольский Сельсовет	4816001581	-	ООО "ЧИСТЫЙ ГОРОД"	4802009478	18-0586	4,50	бетон	Открытая	данные отсутствуют	4	1,10	пластик	-	-	-	0	-	-	существующая	Нет
16001	Усманский муниципальный район	с. Никольское	Ленина	160	-	52.158141	39.657705	ЮЛ	Администрация сельского поселения Никольский Сельсовет	4816001581	-	ООО "ЧИСТЫЙ ГОРОД"	4802009478	18-0587	4,50	бетон	Открытая	данные отсутствуют	2	0,75	металл	-	-	-	0	-	-	существующая	Нет
16002	Усманский муниципальный район	с. Никольское	Ленина	160	-	52.158141	39.657705	ЮЛ	Администрация сельского поселения Никольский Сельсовет	4816001581	-	ООО "ЧИСТЫЙ ГОРОД"	4802009478	18-0588	4,50	бетон	Открытая	данные отсутствуют	2	1,10	пластик	-	-	-	0	-	-	существующая	Нет

Приложение 1 к приказу управления экологии и природных ресурсов Липецкой области
«Приложение А6. Реестр контейнерных площадок (по данным ОМС)

№ п/п	Данные о нахождении мест (площадок) накопления твердых коммунальных отходов							Данные о собственниках мест (площадок) накопления твердых коммунальных отходов				Организация (ИП), оказывающая услуги по сбору и транспортированию ТКО		Данные о технических характеристиках мест (площадок) накопления твердых коммунальных отходов					Контейнеры для несортированных отходов			Контейнеры для утилизируемых отходов (раздельный сбор)			Контейнеры для сбора крупногабаритных отходов			Статус (существующая/планируемая)	Совместное использование с другими МКД
	Муниципальное образование	Населенный пункт	Улица	Дом	Корпус/Строение	Широта	Долгота	Организационно-правовая форма балансодержателя (юридическое лицо - ЮЛ; индивидуальный предприниматель - ИП; физическое лицо - ФЛ)	для ЮЛ - Полное наименование организации для ИП - Фамилия, Имя, Отчество для ФЛ - Фамилия, Имя, Отчество	ИНН	ОГРН	Наименование	ИНН	Номер контейнерной площадки	Площадь, кв.м.	Тип подстилающей поверхности	Вид площадки	Материал ограждения	Кол-во	Емкость (отдельного контейнера)	Материал контейнера	Кол-во	Емкость (отдельного контейнера)	Материал контейнера	Кол-во	Емкость (отдельного контейнера) м3	Материал контейнера		
16003	Усманский муниципальный район	с. Никольское	Ленина, (магазин Стройдвор)	160	А	52.149723	39.664891	ЮЛ	Администрация сельского поселения Никольский Сельсовет	4816001581	-	ООО "ЧИСТЫЙ ГОРОД"	4802009478	18-0589	2,25	бетон	Открытая	данные отсутствуют	1	0,75	металл	-	-	-	0	-	-	существующая	Нет
16004	Усманский муниципальный район	с. Никольское	Ленина, (магазин Стройдвор)	160	А	52.149723	39.664891	ЮЛ	Администрация сельского поселения Никольский Сельсовет	4816001581	-	ООО "ЧИСТЫЙ ГОРОД"	4802009478	18-0590	2,25	бетон	Открытая	данные отсутствуют	2	1,10	пластик	-	-	-	0	-	-	существующая	Нет
16005	Усманский муниципальный район	с. Никольское	Ленина, (храм Никольский)	189	-	52.153969	39.658427	ЮЛ	Администрация сельского поселения Никольский Сельсовет	4816001581	-	ООО "ЧИСТЫЙ ГОРОД"	4802009478	18-0591	4,50	бетон	Открытая	данные отсутствуют	2	0,75	металл	-	-	-	0	-	-	существующая	Нет
16006	Усманский муниципальный район	с. Никольское	Ленина, (храм Никольский)	189	-	52.153969	39.658427	ЮЛ	Администрация сельского поселения Никольский Сельсовет	4816001581	-	ООО "ЧИСТЫЙ ГОРОД"	4802009478	18-0592	4,50	бетон	Открытая	данные отсутствуют	1	1,10	пластик	-	-	-	0	-	-	существующая	Нет
16007	Усманский муниципальный район	с. Никольское	Ленина	196	-	52.163669	39.664122	ЮЛ	Администрация сельского поселения Никольский Сельсовет	4816001581	-	ООО "ЧИСТЫЙ ГОРОД"	4802009478	18-0593	4,50	бетон	Открытая	данные отсутствуют	2	1,10	пластик	-	-	-	0	-	-	существующая	Нет
16008	Усманский муниципальный район	с. Никольское	Ленина	217	-	52.165957	39.666152	ЮЛ	Администрация сельского поселения Никольский Сельсовет	4816001581	-	ООО "ЧИСТЫЙ ГОРОД"	4802009478	18-0594	4,50	бетон	Открытая	данные отсутствуют	2	1,10	пластик	-	-	-	0	-	-	существующая	Нет
16009	Усманский муниципальный район	с. Никольское	Ленина	220	-	52.16527	39.665305	ЮЛ	Администрация сельского поселения Никольский Сельсовет	4816001581	-	ООО "ЧИСТЫЙ ГОРОД"	4802009478	18-0595	2,25	бетон	Открытая	данные отсутствуют	2	1,10	пластик	-	-	-	0	-	-	существующая	Нет
16010	Усманский муниципальный район	с. Никольское	Ленина	231	-	52.170062	39.669456	ЮЛ	Администрация сельского поселения Никольский Сельсовет	4816001581	-	ООО "ЧИСТЫЙ ГОРОД"	4802009478	18-0596	4,50	бетон	Открытая	данные отсутствуют	2	1,10	пластик	-	-	-	0	-	-	существующая	Нет
16011	Усманский муниципальный район	с. Никольское	Ленина	231	-	52.170415	39.668871	ЮЛ	Администрация сельского поселения Никольский Сельсовет	4816001581	-	ООО "ЧИСТЫЙ ГОРОД"	4802009478	18-0597	2,25	бетон	Открытая	данные отсутствуют	4	0,75	металл	-	-	-	0	-	-	существующая	Нет
16012	Усманский муниципальный район	с. Никольское	Ленина	246	-	52.157211	39.657943	ЮЛ	Администрация сельского поселения Никольский Сельсовет	4816001581	-	ООО "ЧИСТЫЙ ГОРОД"	4802009478	18-0598	2,25	бетон	Открытая	данные отсутствуют	1	1,10	пластик	-	-	-	0	-	-	существующая	Нет
16013	Усманский муниципальный район	с. Никольское	Ленина	246	-	52.157288	39.657753	ЮЛ	Администрация сельского поселения Никольский Сельсовет	4816001581	-	ООО "ЧИСТЫЙ ГОРОД"	4802009478	18-0599	6,75	бетон	Открытая	данные отсутствуют	1	0,75	металл	-	-	-	0	-	-	существующая	Нет
16014	Усманский муниципальный район	с. Никольское	Ленина	250	-	52.157935	39.658949	ЮЛ	Администрация сельского поселения Никольский Сельсовет	4816001581	-	ООО "ЧИСТЫЙ ГОРОД"	4802009478	18-0600	4,50	бетон	Открытая	данные отсутствуют	1	0,75	металл	-	-	-	0	-	-	существующая	Нет
16015	Усманский муниципальный район	с. Никольское	Ленина	252	-	52.158721	39.659839	ЮЛ	Администрация сельского поселения Никольский Сельсовет	4816001581	-	ООО "ЧИСТЫЙ ГОРОД"	4802009478	18-0601	2,25	бетон	Открытая	данные отсутствуют	3	1,10	пластик	-	-	-	0	-	-	существующая	Нет
16016	Усманский муниципальный район	с. Никольское	Луговая	4	-	52.153262	39.681587	ЮЛ	Администрация сельского поселения Никольский Сельсовет	4816001581	-	ООО "ЧИСТЫЙ ГОРОД"	4802009478	18-0602	9,00	бетон	Открытая	данные отсутствуют	2	0,75	металл	-	-	-	0	-	-	существующая	Нет
16017	Усманский муниципальный район	с. Никольское	Луговая	9	-	52.149396	39.671590	ЮЛ	Администрация сельского поселения Никольский Сельсовет	4816001581	-	ООО "ЧИСТЫЙ ГОРОД"	4802009478	18-0603	2,25	бетон	Открытая	данные отсутствуют	1	0,75	металл	-	-	-	0	-	-	существующая	Нет
16018	Усманский муниципальный район	с. Никольское	КМаркса, (памятник, магазин Мечта)	6	-	52.158809	39.662068	ЮЛ	Администрация сельского поселения Никольский Сельсовет	4816001581	-	ООО "ЧИСТЫЙ ГОРОД"	4802009478	18-0604	4,50	бетон	Открытая	данные отсутствуют	4	1,10	пластик	-	-	-	0	-	-	существующая	Нет
16019	Усманский муниципальный район	с. Никольское	КМаркса, (д/сад Ромашка)	13	-	52.158436	39.663520	ЮЛ	Администрация сельского поселения Никольский Сельсовет	4816001581	-	ООО "ЧИСТЫЙ ГОРОД"	4802009478	18-0605	4,50	бетон	Открытая	данные отсутствуют	2	0,75	металл	-	-	-	0	-	-	существующая	Нет
16020	Усманский муниципальный район	с. Никольское	КМаркса	34	-	52.161705	39.672581	ЮЛ	Администрация сельского поселения Никольский Сельсовет	4816001581	-	ООО "ЧИСТЫЙ ГОРОД"	4802009478	18-0606	2,25	бетон	Открытая	данные отсутствуют	2	1,10	пластик	-	-	-	0	-	-	существующая	Нет
16021	Усманский муниципальный район	с. Никольское	КМаркса	63	-	52.162893	39.675217	ЮЛ	Администрация сельского поселения Никольский Сельсовет	4816001581	-	ООО "ЧИСТЫЙ ГОРОД"	4802009478	18-0607	2,25	бетон	Открытая	данные отсутствуют	2	1,10	пластик	-	-	-	0	-	-	существующая	Нет
16022	Усманский муниципальный район	с. Никольское	КМаркса	79	-	52.164673	39.673716	ЮЛ	Администрация сельского поселения Никольский Сельсовет	4816001581	-	ООО "ЧИСТЫЙ ГОРОД"	4802009478	18-0608	6,75	бетон	Открытая	данные отсутствуют	2	0,75	металл	-	-	-	0	-	-	существующая	Нет
16023	Усманский муниципальный район	с. Никольское	КМаркса	203	-	52.161352	39.663195	ЮЛ	Администрация сельского поселения Никольский Сельсовет	4816001581	-	ООО "ЧИСТЫЙ ГОРОД"	4802009478	18-0609	4,50	бетон	Открытая	данные отсутствуют	2	1,10	пластик	-	-	-	0	-	-	существующая	Нет
16024	Усманский муниципальный район	с. Никольское	Молодежная	1	-	52.141479	39.677465	ЮЛ	Администрация сельского поселения Никольский Сельсовет	4816001581	-	ООО "ЧИСТЫЙ ГОРОД"	4802009478	18-0610	2,25	бетон	Открытая	данные отсутствуют	1	0,75	металл	-	-	-	0	-	-	существующая	Нет
16025	Усманский муниципальный район	с. Никольское	Молодежная	1	-	52.141479	39.677465	ЮЛ	Администрация сельского поселения Никольский Сельсовет	4816001581	-	ООО "ЧИСТЫЙ ГОРОД"	4802009478	18-0611	2,25	бетон	Открытая	данные отсутствуют	3	1,10	пластик	-	-	-	0	-	-	существующая	Нет
16026	Усманский муниципальный район	с. Никольское	Молодежная	44	-	52.13846	39.683832	ЮЛ	Администрация сельского поселения Никольский Сельсовет	4816001581	-	ООО "ЧИСТЫЙ ГОРОД"	4802009478	18-0612	2,25	бетон	Открытая	данные отсутствуют	2	1,10	пластик	-	-	-	0	-	-	существующая	Нет
16027	Усманский муниципальный район	с. Никольское	Молодежная	48	А	52.144281	39.676471	ЮЛ	Администрация сельского поселения Никольский Сельсовет	4816001581	-	ООО "ЧИСТЫЙ ГОРОД"	4802009478	18-0613	4,50	бетон	Открытая	данные отсутствуют	2	1,10	пластик	-	-	-	0	-	-	существующая	Нет
16028	Усманский муниципальный район	с. Никольское	Советская	10	-	52.158064	39.642291	ЮЛ	Администрация сельского поселения Никольский Сельсовет	4816001581	-	ООО "ЧИСТЫЙ ГОРОД"	4802009478	18-0614	4,50	бетон	Открытая	данные отсутствуют	1	0,75	металл	-	-	-	0	-	-	существующая	Нет
16029	Усманский муниципальный район	с. Никольское	Советская	14	-	52.158133	39.644180	ЮЛ	Администрация сельского поселения Никольский Сельсовет	4816001581	-	ООО "ЧИСТЫЙ ГОРОД"	4802009478	18-0615	2,25	бетон	Открытая	данные отсутствуют	1	0,75	металл	-	-	-	0	-	-	существующая	Нет
16030	Усманский муниципальный район	с. Никольское	Советская	21	-	52.158996	39.645783	ЮЛ	Администрация сельского поселения Никольский Сельсовет	4816001581	-	ООО "ЧИСТЫЙ ГОРОД"	4802009478	18-0616	2,25	бетон	Открытая	данные отсутствуют	2	0,75	металл	-	-	-	0	-	-	существующая	Нет
16031	Усманский муниципальный район	с. Никольское	Советская	26	-	52.159626	39.646002	ЮЛ	Администрация сельского поселения Никольский Сельсовет	4816001581	-	ООО "ЧИСТЫЙ ГОРОД"	4802009478	18-0617	4,50	бетон	Открытая	данные отсутствуют	1	0,75	металл	-	-	-	0	-	-	существующая	Нет
16032	Усманский муниципальный район	с. Никольское	Советская	27	-	52.160705	39.646332	ЮЛ	Администрация сельского поселения Никольский Сельсовет	4816001581	-	ООО "ЧИСТЫЙ ГОРОД"	4802009478	18-0618	4,50	бетон	Открытая	данные отсутствуют	1	0,75	металл	-	-	-	0	-	-	существующая	Нет
16033	Усманский муниципальный район	с. Никольское	Советская	31	-	52.161561	39.648434	ЮЛ	Администрация сельского поселения Никольский Сельсовет	4816001581	-	ООО "ЧИСТЫЙ ГОРОД"	4802009478	18-0619	4,50	бетон	Открытая	данные отсутствуют	1	0,75	металл	-	-	-	0	-	-	существующая	Нет

Приложение 1 к приказу управления экологии и природных ресурсов Липецкой области
«Приложение А6. Реестр контейнерных площадок (по данным ОМС)

№ п/п	Данные о нахождении мест (площадок) накопления твердых коммунальных отходов							Данные о собственниках мест (площадок) накопления твердых коммунальных отходов				Организация (ИП), оказывающая услуги по сбору и транспортированию ТКО		Данные о технических характеристиках мест (площадок) накопления твердых коммунальных отходов					Контейнеры для несортированных отходов			Контейнеры для утилизируемых отходов (раздельный сбор)			Контейнеры для сбора крупногабаритных отходов			Статус (существующая/планируемая)	Совместное использование с другими МКД
	Муниципальное образование	Населенный пункт	Улица	Дом	Корпус/Строение	Широта	Долгота	Организационно-правовая форма балансодержателя (юридическое лицо - ЮЛ; индивидуальный предприниматель - ИП; физическое лицо - ФЛ)	для ЮЛ - Полное наименование организации для ИП - Фамилия, Имя, Отчество для ФЛ - Фамилия, Имя, Отчество	ИНН	ОГРН	Наименование	ИНН	Номер контейнерной площадки	Площадь, кв.м.	Тип подстилающей поверхности	Вид площадки	Материал ограждения	Кол-во	Емкость (отдельного контейнера)	Материал контейнера	Кол-во	Емкость (отдельного контейнера)	Материал контейнера	Кол-во	Емкость (отдельного контейнера) м3	Материал контейнера		
16034	Усманский муниципальный район	с. Никольское	Советская	39	-	52.160704	39.653578	ЮЛ	Администрация сельского поселения Никольский Сельсовет	4816001581	-	ООО "ЧИСТЫЙ ГОРОД"	4802009478	18-0620	6,00	бетон	Открытая	данные отсутствуют	2	1,10	пластик	-	-	-	0	-	-	существующая	Нет
16035	Усманский муниципальный район	с. Никольское	Советская	56	А	52.159708	39.653936	ЮЛ	Администрация сельского поселения Никольский Сельсовет	4816001581	-	ООО "ЧИСТЫЙ ГОРОД"	4802009478	18-0621	4,50	бетон	Открытая	данные отсутствуют	2	1,10	пластик	-	-	-	0	-	-	существующая	Нет
16036	Усманский муниципальный район	с. Никольское	Советская	59	-	52.159116	39.651599	ЮЛ	Администрация сельского поселения Никольский Сельсовет	4816001581	-	ООО "ЧИСТЫЙ ГОРОД"	4802009478	18-0622	2,25	бетон	Открытая	данные отсутствуют	2	1,10	пластик	-	-	-	0	-	-	существующая	Нет
16037	Усманский муниципальный район	с. Никольское	Советская	71	-	52.156597	39.653385	ЮЛ	Администрация сельского поселения Никольский Сельсовет	4816001581	-	ООО "ЧИСТЫЙ ГОРОД"	4802009478	18-0623	2,25	бетон	Открытая	данные отсутствуют	6	0,75	металл	-	-	-	0	-	-	существующая	Нет
16038	Усманский муниципальный район	с. Никольское	Советская	78	А	52.156736	39.651796	ЮЛ	Администрация сельского поселения Никольский Сельсовет	4816001581	-	ООО "ЧИСТЫЙ ГОРОД"	4802009478	18-0624	2,25	бетон	Открытая	данные отсутствуют	1	0,75	металл	-	-	-	0	-	-	существующая	Нет
16039	Усманский муниципальный район	с. Никольское	Советская	78	А	52.156736	39.651796	ЮЛ	Администрация сельского поселения Никольский Сельсовет	4816001581	-	ООО "ЧИСТЫЙ ГОРОД"	4802009478	18-0625	4,50	бетон	Открытая	данные отсутствуют	1	1,10	пластик	-	-	-	0	-	-	существующая	Нет
16040	Усманский муниципальный район	с. Никольское	Советская	79	-	52.157222	39.654026	ЮЛ	Администрация сельского поселения Никольский Сельсовет	4816001581	-	ООО "ЧИСТЫЙ ГОРОД"	4802009478	18-0626	4,50	бетон	Открытая	данные отсутствуют	1	0,75	металл	-	-	-	0	-	-	существующая	Нет
16041	Усманский муниципальный район	с. Никольское	Советская	87	-	52.157963	39.652598	ЮЛ	Администрация сельского поселения Никольский Сельсовет	4816001581	-	ООО "ЧИСТЫЙ ГОРОД"	4802009478	18-0627	4,50	бетон	Открытая	данные отсутствуют	2	1,10	пластик	-	-	-	0	-	-	существующая	Нет
16042	Усманский муниципальный район	с. Никольское	Советская	90	-	52.158105	39.649267	ЮЛ	Администрация сельского поселения Никольский Сельсовет	4816001581	-	ООО "ЧИСТЫЙ ГОРОД"	4802009478	18-0628	2,25	бетон	Открытая	данные отсутствуют	1	0,75	металл	-	-	-	0	-	-	существующая	Нет
16043	Усманский муниципальный район	с. Никольское	Советская	117	-	52.157961	39.656395	ЮЛ	Администрация сельского поселения Никольский Сельсовет	4816001581	-	ООО "ЧИСТЫЙ ГОРОД"	4802009478	18-0629	4,50	бетон	Открытая	данные отсутствуют	2	1,10	пластик	-	-	-	0	-	-	существующая	Нет
16044	Усманский муниципальный район	с. Никольское	Садовая	41	-	52.166516	39.643715	ЮЛ	Администрация сельского поселения Никольский Сельсовет	4816001581	-	ООО "ЧИСТЫЙ ГОРОД"	4802009478	18-0630	2,25	бетон	Открытая	данные отсутствуют	2	0,75	металл	-	-	-	0	-	-	существующая	Нет
16045	Усманский муниципальный район	с. Никольское	Терешковой	1	-	52.171133	39.669534	ЮЛ	Администрация сельского поселения Никольский Сельсовет	4816001581	-	ООО "ЧИСТЫЙ ГОРОД"	4802009478	18-0631	2,25	бетон	Открытая	данные отсутствуют	2	0,75	металл	-	-	-	0	-	-	существующая	Нет
16046	Усманский муниципальный район	с. Никольское	Терешковой	10	-	52.165749	39.655262	ЮЛ	Администрация сельского поселения Никольский Сельсовет	4816001581	-	ООО "ЧИСТЫЙ ГОРОД"	4802009478	18-0632	4,50	бетон	Открытая	данные отсутствуют	1	0,75	металл	-	-	-	0	-	-	существующая	Нет
16047	Усманский муниципальный район	с. Никольское	Терешковой	16	-	52.165389	39.654313	ЮЛ	Администрация сельского поселения Никольский Сельсовет	4816001581	-	ООО "ЧИСТЫЙ ГОРОД"	4802009478	18-0633	4,50	бетон	Открытая	данные отсутствуют	1	0,75	металл	-	-	-	0	-	-	существующая	Нет
16048	Усманский муниципальный район	с. Никольское	Терешковой	17	-	52.166228	39.657438	ЮЛ	Администрация сельского поселения Никольский Сельсовет	4816001581	-	ООО "ЧИСТЫЙ ГОРОД"	4802009478	18-0634	9,00	бетон	Открытая	данные отсутствуют	1	0,75	металл	-	-	-	0	-	-	существующая	Нет
16049	Усманский муниципальный район	с. Никольское	Терешковой	20	-	52.164807	39.652919	ЮЛ	Администрация сельского поселения Никольский Сельсовет	4816001581	-	ООО "ЧИСТЫЙ ГОРОД"	4802009478	18-0635	4,50	бетон	Открытая	данные отсутствуют	1	0,75	металл	-	-	-	0	-	-	существующая	Нет
16050	Усманский муниципальный район	с. Никольское	Терешковой	24	А	52.162141	39.652151	ЮЛ	Администрация сельского поселения Никольский Сельсовет	4816001581	-	ООО "ЧИСТЫЙ ГОРОД"	4802009478	18-0636	2,25	бетон	Открытая	данные отсутствуют	2	0,75	металл	-	-	-	0	-	-	существующая	Нет
16051	Усманский муниципальный район	с. Никольское	Терешковой	24	А	52.162141	39.652151	ЮЛ	Администрация сельского поселения Никольский Сельсовет	4816001581	-	ООО "ЧИСТЫЙ ГОРОД"	4802009478	18-0637	4,50	бетон	Открытая	данные отсутствуют	1	1,10	пластик	-	-	-	0	-	-	существующая	Нет
16052	Усманский муниципальный район	с. Никольское	Терешковой	35	-	52.167646	39.660651	ЮЛ	Администрация сельского поселения Никольский Сельсовет	4816001581	-	ООО "ЧИСТЫЙ ГОРОД"	4802009478	18-0638	4,50	бетон	Открытая	данные отсутствуют	2	0,75	металл	-	-	-	0	-	-	существующая	Нет
16053	Усманский муниципальный район	с. Никольское	Терешковой	42	-	52.162194	39.658805	ЮЛ	Администрация сельского поселения Никольский Сельсовет	4816001581	-	ООО "ЧИСТЫЙ ГОРОД"	4802009478	18-0639	2,25	бетон	Открытая	данные отсутствуют	4	1,10	пластик	-	-	-	0	-	-	существующая	Нет
16054	Усманский муниципальный район	с. Никольское	Терешковой	79	-	52.163828	39.651225	ЮЛ	Администрация сельского поселения Никольский Сельсовет	4816001581	-	ООО "ЧИСТЫЙ ГОРОД"	4802009478	18-0640	2,25	бетон	Открытая	данные отсутствуют	2	0,75	металл	-	-	-	0	-	-	существующая	Нет
16055	Усманский муниципальный район	с. Никольское	Терешковой	79	-	52.157518	39.653881	ЮЛ	Администрация сельского поселения Никольский Сельсовет	4816001581	-	ООО "ЧИСТЫЙ ГОРОД"	4802009478	18-0641	2,25	бетон	Открытая	данные отсутствуют	2	1,10	пластик	-	-	-	0	-	-	существующая	Нет
16056	Усманский муниципальный район	с. Никольское	Терешковой	97	А	52.164691	39.660244	ЮЛ	Администрация сельского поселения Никольский Сельсовет	4816001581	-	ООО "ЧИСТЫЙ ГОРОД"	4802009478	18-0642	4,50	бетон	Открытая	данные отсутствуют	2	0,75	металл	-	-	-	0	-	-	существующая	Нет
16057	Усманский муниципальный район	с. Никольское	Терешковой	105	-	52.162998	39.658000	ЮЛ	Администрация сельского поселения Никольский Сельсовет	4816001581	-	ООО "ЧИСТЫЙ ГОРОД"	4802009478	18-0643	2,25	бетон	Открытая	данные отсутствуют	2	1,10	пластик	-	-	-	0	-	-	существующая	Нет
16058	Усманский муниципальный район	с. Никольское	Титова	20	-	52.154244	39.648722	ЮЛ	Администрация сельского поселения Никольский Сельсовет	4816001581	-	ООО "ЧИСТЫЙ ГОРОД"	4802009478	18-0644	2,25	бетон	Открытая	данные отсутствуют	2	0,75	металл	-	-	-	0	-	-	существующая	Нет
16059	Усманский муниципальный район	с. Никольское	Титова	36	-	52.154618	39.642539	ЮЛ	Администрация сельского поселения Никольский Сельсовет	4816001581	-	ООО "ЧИСТЫЙ ГОРОД"	4802009478	18-0645	4,50	бетон	Открытая	данные отсутствуют	1	0,75	металл	-	-	-	0	-	-	существующая	Нет
16060	Усманский муниципальный район	с. Никольское	Титова	57	-	52.154958	39.638406	ЮЛ	Администрация сельского поселения Никольский Сельсовет	4816001581	-	ООО "ЧИСТЫЙ ГОРОД"	4802009478	18-0646	2,25	бетон	Открытая	данные отсутствуют	1	0,75	металл	-	-	-	0	-	-	существующая	Нет
16061	Усманский муниципальный район	с. Никольское	Титова	118	-	52.15719	39.633727	ЮЛ	Администрация сельского поселения Никольский Сельсовет	4816001581	-	ООО "ЧИСТЫЙ ГОРОД"	4802009478	18-0647	2,25	бетон	Открытая	данные отсутствуют	2	0,75	металл	-	-	-	0	-	-	существующая	Нет
16062	Усманский муниципальный район	с. Никольское	Чапаева	18	-	52.139538	39.686979	ЮЛ	Администрация сельского поселения Никольский Сельсовет	4816001581	-	ООО "ЧИСТЫЙ ГОРОД"	4802009478	18-0648	2,25	грунт	Открытая	данные отсутствуют	1	0,75	металл	-	-	-	0	-	-	существующая	Нет
16063	Усманский муниципальный район	с. Никольское	Чапаева	21	-	52.141931	39.684013	ЮЛ	Администрация сельского поселения Никольский Сельсовет	4816001581	-	ООО "ЧИСТЫЙ ГОРОД"	4802009478	18-0649	4,50	бетон	Открытая	данные отсутствуют	1	0,75	металл	-	-	-	0	-	-	существующая	Нет
16064	Усманский муниципальный район	с. Никольское	Чапаева	31	-	52.146316	39.679763	ЮЛ	Администрация сельского поселения Никольский Сельсовет	4816001581	-	ООО "ЧИСТЫЙ ГОРОД"	4802009478	18-0650	4,50	бетон	Открытая	данные отсутствуют	2	0,75	металл	-	-	-	0	-	-	существующая	Нет

Приложение 1 к приказу управления экологии и природных ресурсов Липецкой области
«Приложение А6. Реестр контейнерных площадок (по данным ОМС)

№ п/п	Данные о нахождении мест (площадок) накопления твердых коммунальных отходов							Данные о собственниках мест (площадок) накопления твердых коммунальных отходов				Организация (ИП), оказывающая услуги по сбору и транспортированию ТКО		Данные о технических характеристиках мест (площадок) накопления твердых коммунальных отходов					Контейнеры для несортированных отходов			Контейнеры для утилизируемых отходов (раздельный сбор)			Контейнеры для сбора крупногабаритных отходов			Статус (существующая/планируемая)	Совместное использование с другими МКД
	Муниципальное образование	Населенный пункт	Улица	Дом	Корпус/Строение	Широта	Долгота	Организационно-правовая форма балансодержателя (юридическое лицо - ЮЛ; индивидуальный предприниматель - ИП; физическое лицо - ФЛ)	для ЮЛ - Полное наименование организации для ИП - Фамилия, Имя, Отчество для ФЛ - Фамилия, Имя, Отчество	ИНН	ОГРН	Наименование	ИНН	Номер контейнерной площадки	Площадь, кв.м.	Тип подстилающей поверхности	Вид площадки	Материал ограждения	Кол-во	Емкость (отдельного контейнера)	Материал контейнера	Кол-во	Емкость (отдельного контейнера)	Материал контейнера	Кол-во	Емкость (отдельного контейнера) м3	Материал контейнера		
16065	Усманский муниципальный район	с. Никольское	Чапаева	45	-	52.145076	39.676655	ЮЛ	Администрация сельского поселения Никольский Сельсовет	4816001581	-	ООО "ЧИСТЫЙ ГОРОД"	4802009478	18-0651	2,25	бетон	Открытая	данные отсутствуют	1	0,75	металл	-	-	-	0	-	-	существующая	Нет
16066	Усманский муниципальный район	с. Никольское	Чапаева	48	-	52.143273	39.682337	ЮЛ	Администрация сельского поселения Никольский Сельсовет	4816001581	-	ООО "ЧИСТЫЙ ГОРОД"	4802009478	18-0652	2,25	бетон	Открытая	данные отсутствуют	1	0,75	металл	-	-	-	0	-	-	существующая	Нет
16067	Усманский муниципальный район	с. Никольское	Энгельса	5	-	52.171478	39.663853	ЮЛ	Администрация сельского поселения Никольский Сельсовет	4816001581	-	ООО "ЧИСТЫЙ ГОРОД"	4802009478	18-0653	2,25	бетон	Открытая	данные отсутствуют	1	0,75	металл	-	-	-	0	-	-	существующая	Нет
16068	Усманский муниципальный район	с. Никольское	Энгельса	35	-	52.168002	39.654240	ЮЛ	Администрация сельского поселения Никольский Сельсовет	4816001581	-	ООО "ЧИСТЫЙ ГОРОД"	4802009478	18-0654	4,50	бетон	Открытая	данные отсутствуют	2	0,75	металл	-	-	-	0	-	-	существующая	Нет
16069	Усманский муниципальный район	с. Никольское	Энгельса	65	-	52.16585	39.648987	ЮЛ	Администрация сельского поселения Никольский Сельсовет	4816001581	-	ООО "ЧИСТЫЙ ГОРОД"	4802009478	18-0655	2,25	бетон	Открытая	данные отсутствуют	2	0,75	металл	-	-	-	0	-	-	существующая	Нет
16070	Усманский муниципальный район	с. Никольское	Энгельса	79	-	52.164484	39.645758	ЮЛ	Администрация сельского поселения Никольский Сельсовет	4816001581	-	ООО "ЧИСТЫЙ ГОРОД"	4802009478	18-0656	2,25	бетон	Открытая	данные отсутствуют	1	0,75	металл	-	-	-	0	-	-	существующая	Нет
16071	Усманский муниципальный район	с. Никольское	Энгельса	85	-	52.163283	39.643423	ЮЛ	Администрация сельского поселения Никольский Сельсовет	4816001581	-	ООО "ЧИСТЫЙ ГОРОД"	4802009478	18-0657	2,25	бетон	Открытая	данные отсутствуют	1	0,75	металл	-	-	-	0	-	-	существующая	Нет
16072	Усманский муниципальный район	с. Никольское	Энгельса	89	-	52.162833	39.642588	ЮЛ	Администрация сельского поселения Никольский Сельсовет	4816001581	-	ООО "ЧИСТЫЙ ГОРОД"	4802009478	18-0658	2,25	бетон	Открытая	данные отсутствуют	1	0,75	металл	-	-	-	0	-	-	существующая	Нет
16073	Усманский муниципальный район	с. Никольское	Энгельса	97	-	52.162094	39.640846	ЮЛ	Администрация сельского поселения Никольский Сельсовет	4816001581	-	ООО "ЧИСТЫЙ ГОРОД"	4802009478	18-0659	2,25	бетон	Открытая	данные отсутствуют	2	0,75	металл	-	-	-	0	-	-	существующая	Нет
16074	Усманский муниципальный район	с. Никольское	Энгельса	107	-	52.160896	39.637075	ЮЛ	Администрация сельского поселения Никольский Сельсовет	4816001581	-	ООО "ЧИСТЫЙ ГОРОД"	4802009478	18-0660	2,25	бетон	Открытая	данные отсутствуют	1	0,75	металл	-	-	-	0	-	-	существующая	Нет
16075	Усманский муниципальный район	с. Никольское	Энгельса	117	-	52.159401	39.634602	ЮЛ	Администрация сельского поселения Никольский Сельсовет	4816001581	-	ООО "ЧИСТЫЙ ГОРОД"	4802009478	18-0661	2,25	бетон	Открытая	данные отсутствуют	1	0,75	металл	-	-	-	0	-	-	существующая	Нет
16076	Усманский муниципальный район	с. Никольское	На выезде из Никольского в сторону Усмани	-	-	52.1261	39.695891	ЮЛ	Администрация сельского поселения Никольский Сельсовет	4816001581	-	ООО "ЧИСТЫЙ ГОРОД"	4802009478	18-0662	2,25	бетон	Открытая	данные отсутствуют	1	0,75	металл	-	-	-	0	-	-	существующая	Нет
16077	Усманский муниципальный район	ж/д ст. Московка	50 Лет Октября	8	-	52.180421	39.770273	ЮЛ	Администрация сельского поселения Никольский Сельсовет	4816001581	-	ООО "ЧИСТЫЙ ГОРОД"	4802009478	18-0663	2,25	бетон	Открытая	данные отсутствуют	1	0,75	металл	-	-	-	0	-	-	существующая	Нет
16078	Усманский муниципальный район	ж/д ст. Московка	50 Лет Октября	19	-	52.188896	39.773232	ЮЛ	Администрация сельского поселения Никольский Сельсовет	4816001581	-	ООО "ЧИСТЫЙ ГОРОД"	4802009478	18-0664	4,50	бетон	Открытая	данные отсутствуют	1	0,75	металл	-	-	-	0	-	-	существующая	Нет
16079	Усманский муниципальный район	ж/д ст. Московка	50 Лет Октября	21	-	52.187343	39.772623	ЮЛ	Администрация сельского поселения Никольский Сельсовет	4816001581	-	ООО "ЧИСТЫЙ ГОРОД"	4802009478	18-0665	4,50	бетон	Открытая	данные отсутствуют	1	0,75	металл	-	-	-	0	-	-	существующая	Нет
16080	Усманский муниципальный район	ж/д ст. Московка	50 Лет Октября	58	-	52.183464	39.771215	ЮЛ	Администрация сельского поселения Никольский Сельсовет	4816001581	-	ООО "ЧИСТЫЙ ГОРОД"	4802009478	18-0666	2,25	бетон	Открытая	данные отсутствуют	1	0,75	металл	-	-	-	0	-	-	существующая	Нет
16081	Усманский муниципальный район	ж/д ст. Московка	50 Лет Октября	94	-	52.179267	39.769604	ЮЛ	Администрация сельского поселения Никольский Сельсовет	4816001581	-	ООО "ЧИСТЫЙ ГОРОД"	4802009478	18-0667	2,25	бетон	Открытая	данные отсутствуют	1	0,75	металл	-	-	-	0	-	-	существующая	Нет
16082	Усманский муниципальный район	ж/д ст. Московка	50 Лет Октября	142	-	52.174135	39.767724	ЮЛ	Администрация сельского поселения Никольский Сельсовет	4816001581	-	ООО "ЧИСТЫЙ ГОРОД"	4802009478	18-0668	4,50	бетон	Открытая	данные отсутствуют	2	0,75	металл	-	-	-	0	-	-	существующая	Нет
16083	Усманский муниципальный район	ж/д ст. Московка	50 Лет Октября	170	-	52.190405	39.773630	ЮЛ	Администрация сельского поселения Никольский Сельсовет	4816001581	-	ООО "ЧИСТЫЙ ГОРОД"	4802009478	18-0669	2,25	бетон	Открытая	данные отсутствуют	1	0,75	металл	-	-	-	0	-	-	существующая	Нет
16084	Усманский муниципальный район	пос. Элеватор	Комсомольская, (Старый элеватор)	6	-	52.105483	39.724065	ЮЛ	Администрация сельского поселения Никольский Сельсовет	4816001581	-	ООО "ЧИСТЫЙ ГОРОД"	4802009478	18-0670	2,25	бетон	Открытая	данные отсутствуют	3	0,75	металл	-	-	-	0	-	-	существующая	Нет
16085	Усманский муниципальный район	пос. Элеватор	Комсомольская, (Старый элеватор)	6	-	52.105874	39.723099	ЮЛ	Администрация сельского поселения Никольский Сельсовет	4816001581	-	ООО "ЧИСТЫЙ ГОРОД"	4802009478	18-0671	4,50	бетон	Открытая	данные отсутствуют	2	0,75	металл	-	-	-	0	-	-	существующая	Нет
16086	Усманский муниципальный район	пос. Элеватор	Комсомольская, (Старый элеватор)	6	-	52.106068	39.121773	ЮЛ	Администрация сельского поселения Никольский Сельсовет	4816001581	-	ООО "ЧИСТЫЙ ГОРОД"	4802009478	18-0672	4,50	бетон	Открытая	данные отсутствуют	2	0,75	металл	-	-	-	0	-	-	существующая	Нет
16087	Усманский муниципальный район	пос. Элеватор	Комсомольская, 3/1-3/2 (Старый элеватор)	3	1	52.104325	39.725366	ЮЛ	Администрация сельского поселения Октябрьский Сельсовет	4816001750	-	ООО "ЧИСТЫЙ ГОРОД"	4802009478	18-0673	2,25	грунт	Открытая	данные отсутствуют	3	0,75	металл	-	-	-	0	-	-	существующая	Нет
16088	Усманский муниципальный район	пос. Элеватор	Пилорама	-	-	52.102894	39.726114	ЮЛ	Администрация сельского поселения Октябрьский Сельсовет	4816001750	-	ООО "ЧИСТЫЙ ГОРОД"	4802009478	18-0674	2,25	бетон	Открытая	данные отсутствуют	1	0,75	металл	-	-	-	0	-	-	существующая	Нет
16089	Усманский муниципальный район	пос. Элеватор	Агроинвест	-	-	52.100405	39.726441	ЮЛ	Администрация сельского поселения Октябрьский Сельсовет	4816001750	-	ООО "ЧИСТЫЙ ГОРОД"	4802009478	18-0675	4,50	бетон	Открытая	данные отсутствуют	1	0,75	металл	-	-	-	0	-	-	существующая	Нет
16090	Усманский муниципальный район	пос. Элеватор	Агроинвест	-	-	52.100748	39.727819	ЮЛ	Администрация сельского поселения Октябрьский Сельсовет	4816001750	-	ООО "ЧИСТЫЙ ГОРОД"	4802009478	18-0676	4,50	бетон	Открытая	данные отсутствуют	3	0,75	металл	-	-	-	0	-	-	существующая	Нет
16091	Усманский муниципальный район	пос. Элеватор	Нефтебаза	-	-	52.098693	39.726531	ЮЛ	Администрация сельского поселения Октябрьский Сельсовет	4816001750	-	ООО "ЧИСТЫЙ ГОРОД"	4802009478	18-0677	4,50	бетон	Открытая	данные отсутствуют	3	0,75	металл	-	-	-	0	-	-	существующая	Нет
16092	Усманский муниципальный район	с. Октябрьское	Агролипецк	85	-	52.14895	39.42402	ЮЛ	Администрация сельского поселения Октябрьский Сельсовет	4816001750	-	ООО "ЧИСТЫЙ ГОРОД"	4802009478	18-0678	2,25	бетон	Открытая	данные отсутствуют	1	0,75	металл	-	-	-	0	-	-	существующая	Нет
16093	Усманский муниципальный район	с. Октябрьское	Базарная	1	-	52.303138	39.723756	ЮЛ	Администрация сельского поселения Октябрьский Сельсовет	4816001750	-	ООО "ЧИСТЫЙ ГОРОД"	4802009478	18-0679	4,50	бетон	Открытая	данные отсутствуют	2	0,75	металл	-	-	-	0	-	-	существующая	Нет
16094	Усманский муниципальный район	с. Октябрьское	Базарная	2	-	52.303164	39.725343	ЮЛ	Администрация сельского поселения Октябрьский Сельсовет	4816001750	-	ООО "ЧИСТЫЙ ГОРОД"	4802009478	18-0680	4,50	бетон	Открытая	данные отсутствуют	2	0,75	металл	-	-	-	0	-	-	существующая	Нет
16095	Усманский муниципальный район	с. Октябрьское	Базарная	11	-	52.303489	39.728613	ЮЛ	Администрация сельского поселения Октябрьский Сельсовет	4816001750	-	ООО "ЧИСТЫЙ ГОРОД"	4802009478	18-0681	6,75	асфальт	Открытая	данные отсутствуют	2	0,75	металл	-	-	-	0	-	-	существующая	Нет

Приложение 1 к приказу управления экологии и природных ресурсов Липецкой области
«Приложение А6. Реестр контейнерных площадок (по данным ОМС)

№ п/п	Данные о нахождении мест (площадок) накопления твердых коммунальных отходов							Данные о собственниках мест (площадок) накопления твердых коммунальных отходов				Организация (ИП), оказывающая услуги по сбору и транспортированию ТКО		Данные о технических характеристиках мест (площадок) накопления твердых коммунальных отходов					Контейнеры для несортированных отходов			Контейнеры для утилизируемых отходов (раздельный сбор)			Контейнеры для сбора крупногабаритных отходов			Статус (существующая/планируемая)	Совместное использование с другими МКД
	Муниципальное образование	Населенный пункт	Улица	Дом	Корпус/Строение	Широта	Долгота	Организационно-правовая форма балансодержателя (юридическое лицо - ЮЛ; индивидуальный предприниматель - ИП; физическое лицо - ФЛ)	для ЮЛ - Полное наименование организации для ИП - Фамилия, Имя, Отчество для ФЛ - Фамилия, Имя, Отчество	ИНН	ОГРН	Наименование	ИНН	Номер контейнерной площадки	Площадь, кв.м.	Тип подстилающей поверхности	Вид площадки	Материал ограждения	Кол-во	Емкость (отдельного контейнера)	Материал контейнера	Кол-во	Емкость (отдельного контейнера)	Материал контейнера	Кол-во	Емкость (отдельного контейнера) м3	Материал контейнера		
16096	Усманский муниципальный район	с. Октябрьское	Генерала Бельских	13	-	52.30725	39.724140	ЮЛ	Администрация сельского поселения Октябрьский Сельсовет	4816001750	-	ООО "ЧИСТЫЙ ГОРОД"	4802009478	18-0682	4,50	грунт	Открытая	данные отсутствуют	2	0,75	металл	-	-	-	0	-	-	существующая	Нет
16097	Усманский муниципальный район	с. Октябрьское	Горького	6	-	52.309961	39.717063	ЮЛ	Администрация сельского поселения Октябрьский Сельсовет	4816001750	-	ООО "ЧИСТЫЙ ГОРОД"	4802009478	18-0683	2,25	щебень	Открытая	данные отсутствуют	1	0,75	металл	-	-	-	0	-	-	существующая	Нет
16098	Усманский муниципальный район	с. Октябрьское	Зеленая	3	-	52.296759	39.710575	ЮЛ	Администрация сельского поселения Октябрьский Сельсовет	4816001750	-	ООО "ЧИСТЫЙ ГОРОД"	4802009478	18-0684	2,25	бетон	Открытая	данные отсутствуют	2	0,75	металл	-	-	-	0	-	-	существующая	Нет
16099	Усманский муниципальный район	с. Октябрьское	Зеленая	39	-	52.299289	39.711443	ЮЛ	Администрация сельского поселения Октябрьский Сельсовет	4816001750	-	ООО "ЧИСТЫЙ ГОРОД"	4802009478	18-0685	2,25	бетон	Открытая	данные отсутствуют	3	0,75	металл	-	-	-	0	-	-	существующая	Нет
16100	Усманский муниципальный район	с. Октябрьское	Колидовская	4	-	52.301914	39.704102	ЮЛ	Администрация сельского поселения Октябрьский Сельсовет	4816001750	-	ООО "ЧИСТЫЙ ГОРОД"	4802009478	18-0686	9,00	бетон	Открытая	данные отсутствуют	3	0,75	металл	-	-	-	0	-	-	существующая	Нет
16101	Усманский муниципальный район	с. Октябрьское	Колидовская	8	-	52.303226	39.702109	ЮЛ	Администрация сельского поселения Октябрьский Сельсовет	4816001750	-	ООО "ЧИСТЫЙ ГОРОД"	4802009478	18-0687	2,25	бетон	Открытая	данные отсутствуют	1	0,75	металл	-	-	-	0	-	-	существующая	Нет
16102	Усманский муниципальный район	с. Октябрьское	Колидовская	9	А	52.304613	39.704952	ЮЛ	Администрация сельского поселения Октябрьский Сельсовет	4816001750	-	ООО "ЧИСТЫЙ ГОРОД"	4802009478	18-0688	2,25	бетон	Открытая	данные отсутствуют	1	0,75	металл	-	-	-	0	-	-	существующая	Нет
16103	Усманский муниципальный район	с. Октябрьское	Кольцовская	1	-	52.303869	39.707674	ЮЛ	Администрация сельского поселения Октябрьский Сельсовет	4816001750	-	ООО "ЧИСТЫЙ ГОРОД"	4802009478	18-0689	6,75	бетон	Открытая	данные отсутствуют	1	0,75	металл	-	-	-	0	-	-	существующая	Нет
16104	Усманский муниципальный район	с. Октябрьское	Кольцовская	13	-	52.304613	39.704952	ЮЛ	Администрация сельского поселения Октябрьский Сельсовет	4816001750	-	ООО "ЧИСТЫЙ ГОРОД"	4802009478	18-0690	2,25	грунт	Открытая	данные отсутствуют	1	0,75	металл	-	-	-	0	-	-	существующая	Нет
16105	Усманский муниципальный район	с. Октябрьское	Коммунистическая	2	-	52.303864	39.718615	ЮЛ	Администрация сельского поселения Октябрьский Сельсовет	4816001750	-	ООО "ЧИСТЫЙ ГОРОД"	4802009478	18-0691	4,50	бетон	Открытая	данные отсутствуют	4	1,10	пластик	-	-	-	0	-	-	существующая	Нет
16106	Усманский муниципальный район	с. Октябрьское	Коммунистическая	26	-	52.302366	39.712506	ЮЛ	Администрация сельского поселения Октябрьский Сельсовет	4816001750	-	ООО "ЧИСТЫЙ ГОРОД"	4802009478	18-0692	2,25	бетон	Открытая	данные отсутствуют	1	0,75	металл	-	-	-	0	-	-	существующая	Нет
16107	Усманский муниципальный район	с. Октябрьское	Коммунистическая	34	-	52.301611	39.710572	ЮЛ	Администрация сельского поселения Октябрьский Сельсовет	4816001750	-	ООО "ЧИСТЫЙ ГОРОД"	4802009478	18-0693	2,25	бетон	Открытая	данные отсутствуют	3	0,75	металл	-	-	-	0	-	-	существующая	Нет
16108	Усманский муниципальный район	с. Октябрьское	Крупской	1	-	52.304387	39.730697	ЮЛ	Администрация сельского поселения Октябрьский Сельсовет	4816001750	-	ООО "ЧИСТЫЙ ГОРОД"	4802009478	18-0694	4,50	бетон	Открытая	данные отсутствуют	3	0,75	металл	-	-	-	0	-	-	существующая	Нет
16109	Усманский муниципальный район	с. Октябрьское	Крупской	13	-	52.304904	39.735216	ЮЛ	Администрация сельского поселения Октябрьский Сельсовет	4816001750	-	ООО "ЧИСТЫЙ ГОРОД"	4802009478	18-0695	6,75	бетон	Открытая	данные отсутствуют	1	0,75	металл	-	-	-	0	-	-	существующая	Нет
16110	Усманский муниципальный район	с. Октябрьское	Крупской	33	-	52.303952	39.744244	ЮЛ	Администрация сельского поселения Октябрьский Сельсовет	4816001750	-	ООО "ЧИСТЫЙ ГОРОД"	4802009478	18-0696	4,50	бетон	Открытая	данные отсутствуют	2	0,75	металл	-	-	-	0	-	-	существующая	Нет
16111	Усманский муниципальный район	с. Октябрьское	Крупской	49	-	52.303566	39.749778	ЮЛ	Администрация сельского поселения Октябрьский Сельсовет	4816001750	-	ООО "ЧИСТЫЙ ГОРОД"	4802009478	18-0697	4,50	бетон	Открытая	данные отсутствуют	1	0,75	металл	-	-	-	0	-	-	существующая	Нет
16112	Усманский муниципальный район	с. Октябрьское	Ленина	2	-	52.295377	39.727365	ЮЛ	Администрация сельского поселения Октябрьский Сельсовет	4816001750	-	ООО "ЧИСТЫЙ ГОРОД"	4802009478	18-0698	4,50	бетон	Открытая	данные отсутствуют	1	1,10	пластик	-	-	-	0	-	-	существующая	Нет
16113	Усманский муниципальный район	с. Октябрьское	Октябрьская школа	1	-	52.303146	39.723763	ЮЛ	Администрация сельского поселения Октябрьский Сельсовет	4816001750	-	ООО "ЧИСТЫЙ ГОРОД"	4802009478	18-0699	2,25	грунт	Открытая	данные отсутствуют	2	0,75	металл	-	-	-	0	-	-	существующая	Нет
16114	Усманский муниципальный район	с. Октябрьское	Октябрьская	2	-	52.304216	39.721975	ЮЛ	Администрация сельского поселения Октябрьский Сельсовет	4816001750	-	ООО "ЧИСТЫЙ ГОРОД"	4802009478	18-0700	6,75	асфальт	Открытая	данные отсутствуют	3	1,10	пластик	-	-	-	0	-	-	существующая	Нет
16115	Усманский муниципальный район	с. Октябрьское	Октябрьское училище № 2,	9	-	52.315553	39.711824	ЮЛ	Администрация сельского поселения Октябрьский Сельсовет	4816001750	-	ООО "ЧИСТЫЙ ГОРОД"	4802009478	18-0701	2,25	грунт	Открытая	данные отсутствуют	3	0,75	металл	-	-	-	0	-	-	существующая	Нет
16116	Усманский муниципальный район	с. Октябрьское	Октябрьская	29	-	52.305268	39.726736	ЮЛ	Администрация сельского поселения Октябрьский Сельсовет	4816001750	-	ООО "ЧИСТЫЙ ГОРОД"	4802009478	18-0702	2,25	щебень	Открытая	данные отсутствуют	2	0,75	металл	-	-	-	0	-	-	существующая	Нет
16117	Усманский муниципальный район	с. Октябрьское	Октябрьская	35	-	52.306033	39.732629	ЮЛ	Администрация сельского поселения Октябрьский Сельсовет	4816001750	-	ООО "ЧИСТЫЙ ГОРОД"	4802009478	18-0703	2,25	бетон	Открытая	данные отсутствуют	2	0,75	металл	-	-	-	0	-	-	существующая	Нет
16118	Усманский муниципальный район	с. Октябрьское	Октябрьская	43	-	52.307652	39.735836	ЮЛ	Администрация сельского поселения Октябрьский Сельсовет	4816001750	-	ООО "ЧИСТЫЙ ГОРОД"	4802009478	18-0704	2,25	бетон	Открытая	данные отсутствуют	1	0,75	металл	-	-	-	0	-	-	существующая	Нет
16119	Усманский муниципальный район	с. Октябрьское	переулок Первомайская	24	-	52.305675	39.705232	ЮЛ	Администрация сельского поселения Октябрьский Сельсовет	4816001750	-	ООО "ЧИСТЫЙ ГОРОД"	4802009478	18-0705	6,75	бетон	Открытая	данные отсутствуют	2	0,75	металл	-	-	-	0	-	-	существующая	Нет
16120	Усманский муниципальный район	с. Октябрьское	Песчаная	13	-	52.306277	39.712658	ЮЛ	Администрация сельского поселения Октябрьский Сельсовет	4816001750	-	ООО "ЧИСТЫЙ ГОРОД"	4802009478	18-0706	4,50	бетон	Открытая	данные отсутствуют	1	0,75	металл	-	-	-	0	-	-	существующая	Нет
16121	Усманский муниципальный район	с. Октябрьское	Проездная	1	-	52.292	39.732674	ЮЛ	Администрация сельского поселения Октябрьский Сельсовет	4816001750	-	ООО "ЧИСТЫЙ ГОРОД"	4802009478	18-0707	4,50	бетон	Открытая	данные отсутствуют	1	0,75	металл	-	-	-	0	-	-	существующая	Нет
16122	Усманский муниципальный район	с. Октябрьское	Пролетарская	3	-	52.310625	39.720690	ЮЛ	Администрация сельского поселения Октябрьский Сельсовет	4816001750	-	ООО "ЧИСТЫЙ ГОРОД"	4802009478	18-0708	2,25	бетон	Открытая	данные отсутствуют	1	0,75	металл	-	-	-	0	-	-	существующая	Нет
16123	Усманский муниципальный район	с. Октябрьское	Пролетарская	15	-	52.313241	39.735935	ЮЛ	Администрация сельского поселения Октябрьский Сельсовет	4816001750	-	ООО "ЧИСТЫЙ ГОРОД"	4802009478	18-0709	2,25	бетон	Открытая	данные отсутствуют	1	0,75	металл	-	-	-	0	-	-	существующая	Нет
16124	Усманский муниципальный район	с. Октябрьское	Рабочая	3	-	52.288563	39.719352	ЮЛ	Администрация сельского поселения Октябрьский Сельсовет	4816001750	-	ООО "ЧИСТЫЙ ГОРОД"	4802009478	18-0710	2,25	асфальт	Открытая	данные отсутствуют	3	0,75	металл	-	-	-	0	-	-	существующая	Нет
16125	Усманский муниципальный район	с. Октябрьское	Рабочая	10	-	52.28945	39.723762	ЮЛ	Администрация сельского поселения Октябрьский Сельсовет	4816001750	-	ООО "ЧИСТЫЙ ГОРОД"	4802009478	18-0711	6,75	асфальт	Открытая	данные отсутствуют	2	0,75	металл	-	-	-	0	-	-	существующая	Нет
16126	Усманский муниципальный район	с. Октябрьское	кладбище	-	-	52.291278	39.730122	ЮЛ	Администрация сельского поселения Октябрьский Сельсовет	4816001750	-	ООО "ЧИСТЫЙ ГОРОД"	4802009478	18-0712	2,25	асфальт	Открытая	данные отсутствуют	2	1,10	пластик	-	-	-	0	-	-	существующая	Нет

Приложение 1 к приказу управления экологии и природных ресурсов Липецкой области
«Приложение А6. Реестр контейнерных площадок (по данным ОМС)

№ п/п	Данные о нахождении мест (площадок) накопления твердых коммунальных отходов							Данные о собственниках мест (площадок) накопления твердых коммунальных отходов				Организация (ИП), оказывающая услуги по сбору и транспортированию ТКО		Данные о технических характеристиках мест (площадок) накопления твердых коммунальных отходов					Контейнеры для несортированных отходов			Контейнеры для утилизируемых отходов (раздельный сбор)			Контейнеры для сбора крупногабаритных отходов			Статус (существующая/планируемая)	Совместное использование с другими МКД
	Муниципальное образование	Населенный пункт	Улица	Дом	Корпус/Строение	Широта	Долгота	Организационно-правовая форма балансодержателя (юридическое лицо - ЮЛ; индивидуальный предприниматель - ИП; физическое лицо - ФЛ)	для ЮЛ - Полное наименование организации для ИП - Фамилия, Имя, Отчество для ФЛ - Фамилия, Имя, Отчество	ИНН	ОГРН	Наименование	ИНН	Номер контейнерной площадки	Площадь, кв.м.	Тип подстилающей поверхности	Вид площадки	Материал ограждения	Кол-во	Емкость (отдельного контейнера)	Материал контейнера	Кол-во	Емкость (отдельного контейнера)	Материал контейнера	Кол-во	Емкость (отдельного контейнера) м3	Материал контейнера		
16127	Усманский муниципальный район	с. Октябрьское	пр-т Революции	5	-	52.289902	39.729260	ЮЛ	Администрация сельского поселения Октябрьский Сельсовет	4816001750	-	ООО "ЧИСТЫЙ ГОРОД"	4802009478	18-0713	4,50	асфальт	Открытая	данные отсутствуют	1	0,75	металл	-	-	-	0	-	-	существующая	Нет
16128	Усманский муниципальный район	с. Октябрьское	пр-т Революции	21	-	52.292909	39.728838	ЮЛ	Администрация сельского поселения Октябрьский Сельсовет	4816001750	-	ООО "ЧИСТЫЙ ГОРОД"	4802009478	18-0714	6,75	бетон	Открытая	данные отсутствуют	1	1,10	пластик	-	-	-	0	-	-	существующая	Нет
16129	Усманский муниципальный район	с. Октябрьское	пр-т Революции	79	А	52.303049	39.720996	ЮЛ	Администрация сельского поселения Октябрьский Сельсовет	4816001750	-	ООО "ЧИСТЫЙ ГОРОД"	4802009478	18-0715	2,25	асфальт	Открытая	данные отсутствуют	1	1,10	пластик	-	-	-	0	-	-	существующая	Нет
16130	Усманский муниципальный район	с. Октябрьское	пр-т Революции	81	А	52.303599	39.720519	ЮЛ	Администрация сельского поселения Октябрьский Сельсовет	4816001750	-	ООО "ЧИСТЫЙ ГОРОД"	4802009478	18-0716	4,50	бетон	Открытая	данные отсутствуют	3	1,10	пластик	-	-	-	0	-	-	существующая	Нет
16131	Усманский муниципальный район	с. Октябрьское	пр-т Революции	83	-	52.302834	39.721283	ЮЛ	Администрация сельского поселения Октябрьский Сельсовет	4816001750	-	ООО "ЧИСТЫЙ ГОРОД"	4802009478	18-0717	4,50	бетон	Открытая	данные отсутствуют	1	0,75	металл	-	-	-	0	-	-	существующая	Нет
16132	Усманский муниципальный район	с. Октябрьское	пр-т Революции	91	А	52.303438	39.719950	ЮЛ	Администрация сельского поселения Октябрьский Сельсовет	4816001750	-	ООО "ЧИСТЫЙ ГОРОД"	4802009478	18-0718	4,50	бетон	Открытая	данные отсутствуют	2	0,75	металл	-	-	-	0	-	-	существующая	Нет
16133	Усманский муниципальный район	с. Октябрьское	пр-т Революции	100	А	52.18144	39.43452	ЮЛ	Администрация сельского поселения Октябрьский Сельсовет	4816001750	-	ООО "ЧИСТЫЙ ГОРОД"	4802009478	18-0719	4,50	асфальт	Открытая	данные отсутствуют	3	1,10	пластик	-	-	-	0	-	-	существующая	Нет
16134	Усманский муниципальный район	с. Октябрьское	пр-т Революции	103	А	52.306333	39.717835	ЮЛ	Администрация сельского поселения Октябрьский Сельсовет	4816001750	-	ООО "ЧИСТЫЙ ГОРОД"	4802009478	18-0720	4,50	бетон	Открытая	данные отсутствуют	1	0,75	металл	-	-	-	0	-	-	существующая	Нет
16135	Усманский муниципальный район	с. Октябрьское	пр-т Революции	105	-	52.306944	39.717784	ЮЛ	Администрация сельского поселения Октябрьский Сельсовет	4816001750	-	ООО "ЧИСТЫЙ ГОРОД"	4802009478	18-0721	2,25	бетон	Открытая	данные отсутствуют	2	1,10	пластик	-	-	-	0	-	-	существующая	Нет
16136	Усманский муниципальный район	с. Октябрьское	магазин "Магнит", пр-т Революции	114	-	52.308021	39.717878	ЮЛ	Администрация сельского поселения Октябрьский Сельсовет	4816001750	-	ООО "ЧИСТЫЙ ГОРОД"	4802009478	18-0722	2,25	бетон	Открытая	данные отсутствуют	2	0,75	металл	-	-	-	0	-	-	существующая	Нет
16137	Усманский муниципальный район	с. Октябрьское	пр-т Революции	127	-	52.312998	39.716387	ЮЛ	Администрация сельского поселения Октябрьский Сельсовет	4816001750	-	ООО "ЧИСТЫЙ ГОРОД"	4802009478	18-0723	2,25	бетон	Открытая	данные отсутствуют	2	1,10	пластик	-	-	-	0	-	-	существующая	Нет
16138	Усманский муниципальный район	с. Октябрьское	пр-т Революции	127	-	52.313071	39.716834	ЮЛ	Администрация сельского поселения Октябрьский Сельсовет	4816001750	-	ООО "ЧИСТЫЙ ГОРОД"	4802009478	18-0724	9,00	бетон	Открытая	данные отсутствуют	2	1,10	пластик	-	-	-	0	-	-	существующая	Нет
16139	Усманский муниципальный район	с. Октябрьское	пр-т Революции	127	-	52.312998	39.716387	ЮЛ	Администрация сельского поселения Октябрьский Сельсовет	4816001750	-	ООО "ЧИСТЫЙ ГОРОД"	4802009478	18-0725	2,25	щебень	Открытая	данные отсутствуют	2	1,10	пластик	-	-	-	0	-	-	существующая	Нет
16140	Усманский муниципальный район	с. Октябрьское	пр-т Революции	142	-	52.303559	39.722096	ЮЛ	Администрация сельского поселения Октябрьский Сельсовет	4816001750	-	ООО "ЧИСТЫЙ ГОРОД"	4802009478	18-0726	9,00	бетон	Открытая	данные отсутствуют	1	0,75	металл	-	-	-	0	-	-	существующая	Нет
16141	Усманский муниципальный район	с. Октябрьское	пр-т Революции	144	-	52.303864	39.721355	ЮЛ	Администрация сельского поселения Октябрьский Сельсовет	4816001750	-	ООО "ЧИСТЫЙ ГОРОД"	4802009478	18-0727	4,50	бетон	Открытая	данные отсутствуют	1	0,75	металл	-	-	-	0	-	-	существующая	Нет
16142	Усманский муниципальный район	с. Октябрьское	пр-т Революции	148	-	52.303864	39.721053	ЮЛ	Администрация сельского поселения Октябрьский Сельсовет	4816001750	-	ООО "ЧИСТЫЙ ГОРОД"	4802009478	18-0728	6,75	асфальт	Открытая	данные отсутствуют	1	0,75	металл	-	-	-	0	-	-	существующая	Нет
16143	Усманский муниципальный район	с. Октябрьское	Садовая	1	-	52.301973	39.722135	ЮЛ	Администрация сельского поселения Октябрьский Сельсовет	4816001750	-	ООО "ЧИСТЫЙ ГОРОД"	4802009478	18-0729	4,50	бетон	Открытая	данные отсутствуют	4	1,10	пластик	-	-	-	0	-	-	существующая	Нет
16144	Усманский муниципальный район	с. Октябрьское	Садовая	33	-	52.30054	39.715997	ЮЛ	Администрация сельского поселения Октябрьский Сельсовет	4816001750	-	ООО "ЧИСТЫЙ ГОРОД"	4802009478	18-0730	6,75	асфальт	Открытая	данные отсутствуют	1	0,75	металл	-	-	-	0	-	-	существующая	Нет
16145	Усманский муниципальный район	с. Октябрьское	Советская	1	-	52.299656	39.724274	ЮЛ	Администрация сельского поселения Октябрьский Сельсовет	4816001750	-	ООО "ЧИСТЫЙ ГОРОД"	4802009478	18-0731	4,50	асфальт	Открытая	данные отсутствуют	4	1,10	пластик	-	-	-	0	-	-	существующая	Нет
16146	Усманский муниципальный район	с. Октябрьское	Советская	57	-	52.297497	39.712156	ЮЛ	Администрация сельского поселения Октябрьский Сельсовет	4816001750	-	ООО "ЧИСТЫЙ ГОРОД"	4802009478	18-0732	6,75	бетон	Открытая	данные отсутствуют	2	0,75	металл	-	-	-	0	-	-	существующая	Нет
16147	Усманский муниципальный район	с. Октябрьское	СПТУ-32	1	-	52.31605	39.712888	ЮЛ	Администрация сельского поселения Октябрьский Сельсовет	4816001750	-	ООО "ЧИСТЫЙ ГОРОД"	4802009478	18-0733	4,50	бетон	Открытая	данные отсутствуют	4	0,75	металл	-	-	-	0	-	-	существующая	Нет
16148	Усманский муниципальный район	с. Октябрьское	СПТУ-32	8	-	52.315553	39.711824	ЮЛ	Администрация сельского поселения Октябрьский Сельсовет	4816001750	-	ООО "ЧИСТЫЙ ГОРОД"	4802009478	18-0734	6,75	бетон	Открытая	данные отсутствуют	2	0,75	металл	-	-	-	0	-	-	существующая	Нет
16149	Усманский муниципальный район	с. Октябрьское	СПТУ-32	9	-	52.316687	39.710567	ЮЛ	Администрация сельского поселения Октябрьский Сельсовет	4816001750	-	ООО "ЧИСТЫЙ ГОРОД"	4802009478	18-0735	2,25	щебень	Открытая	данные отсутствуют	4	0,75	металл	-	-	-	0	-	-	существующая	Нет
16150	Усманский муниципальный район	с. Октябрьское	СПТУ-32	11	-	52.315122	39.713965	ЮЛ	Администрация сельского поселения Октябрьский Сельсовет	4816001750	-	ООО "ЧИСТЫЙ ГОРОД"	4802009478	18-0736	4,50	бетон	Открытая	данные отсутствуют	2	0,75	металл	-	-	-	0	-	-	существующая	Нет
16151	Усманский муниципальный район	с. Октябрьское	Центральная	-	-	52.18271	39.43785	ЮЛ	Администрация сельского поселения Октябрьский Сельсовет	4816001750	-	ООО "ЧИСТЫЙ ГОРОД"	4802009478	18-0737	2,25	грунт	Открытая	данные отсутствуют	3	0,75	металл	-	-	-	0	-	-	существующая	Нет
16152	Усманский муниципальный район	с. Октябрьское	9 Января	10	-	52.18163	39.43495	ЮЛ	Администрация сельского поселения Октябрьский Сельсовет	4816001750	-	ООО "ЧИСТЫЙ ГОРОД"	4802009478	18-0738	2,25	грунт	Открытая	данные отсутствуют	2	0,75	металл	-	-	-	0	-	-	существующая	Нет
16153	Усманский муниципальный район	с. Октябрьское	9 Января	32	-	52.18119	39.43848	ЮЛ	Администрация сельского поселения Октябрьский Сельсовет	4816001750	-	ООО "ЧИСТЫЙ ГОРОД"	4802009478	18-0739	4,50	бетон	Открытая	данные отсутствуют	3	0,75	металл	-	-	-	0	-	-	существующая	Нет
16154	Усманский муниципальный район	с. Октябрьское	9 Января	40	-	52.315553	39.711824	ЮЛ	Администрация сельского поселения Октябрьский Сельсовет	4816001750	-	ООО "ЧИСТЫЙ ГОРОД"	4802009478	18-0740	2,25	бетон	Открытая	данные отсутствуют	1	0,75	металл	-	-	-	0	-	-	существующая	Нет
16155	Усманский муниципальный район	с. Аксай	Центральная	34	-	52.234291	39.719702	ЮЛ	Администрация сельского поселения Октябрьский Сельсовет	4816001750	-	ООО "ЧИСТЫЙ ГОРОД"	4802009478	18-0741	2,25	бетон	Открытая	данные отсутствуют	2	1,10	пластик	-	-	-	0	-	-	существующая	Нет
16156	Усманский муниципальный район	с. Аксай	Центральная	59	-	52.245563	39.724176	ЮЛ	Администрация сельского поселения Октябрьский Сельсовет	4816001750	-	ООО "ЧИСТЫЙ ГОРОД"	4802009478	18-0742	4,50	бетон	Открытая	данные отсутствуют	1	0,75	металл	-	-	-	0	-	-	существующая	Нет
16157	Усманский муниципальный район	с. Аксай	Центральная	60	А	52.239409	39.722163	ЮЛ	Администрация сельского поселения Октябрьский Сельсовет	4816001750	-	ООО "ЧИСТЫЙ ГОРОД"	4802009478	18-0743	4,50	бетон	Открытая	данные отсутствуют	1	0,75	металл	-	-	-	0	-	-	существующая	Нет

Приложение 1 к приказу управления экологии и природных ресурсов Липецкой области
«Приложение А6. Реестр контейнерных площадок (по данным ОМС)

№ п/п	Данные о нахождении мест (площадок) накопления твердых коммунальных отходов							Данные о собственниках мест (площадок) накопления твердых коммунальных отходов				Организация (ИП), оказывающая услуги по сбору и транспортированию ТКО		Данные о технических характеристиках мест (площадок) накопления твердых коммунальных отходов					Контейнеры для несортированных отходов			Контейнеры для утилизируемых отходов (раздельный сбор)			Контейнеры для сбора крупногабаритных отходов			Статус (существующая/планируемая)	Совместное использование с другими МКД
	Муниципальное образование	Населенный пункт	Улица	Дом	Корпус/Строение	Широта	Долгота	Организационно-правовая форма балансодержателя (юридическое лицо - ЮЛ; индивидуальный предприниматель - ИП; физическое лицо - ФЛ)	для ЮЛ - Полное наименование организации для ИП - Фамилия, Имя, Отчество для ФЛ - Фамилия, Имя, Отчество	ИНН	ОГРН	Наименование	ИНН	Номер контейнерной площадки	Площадь, кв.м.	Тип подстилающей поверхности	Вид площадки	Материал ограждения	Кол-во	Емкость (отдельного контейнера)	Материал контейнера	Кол-во	Емкость (отдельного контейнера)	Материал контейнера	Кол-во	Емкость (отдельного контейнера) м3	Материал контейнера		
16158	Усманский муниципальный район	с. Аксай	Центральная	64	-	52.243545	39.722837	ЮЛ	Администрация сельского поселения Октябрьский Сельсовет	4816001750	-	ООО "ЧИСТЫЙ ГОРОД"	4802009478	18-0744	4,50	бетон	Открытая	данные отсутствуют	2	0,75	металл	-	-	-	0	-	-	существующая	Нет
16159	Усманский муниципальный район	с. Аксай	Центральная	74	-	52.254087	39.725307	ЮЛ	Администрация сельского поселения Октябрьский Сельсовет	4816001750	-	ООО "ЧИСТЫЙ ГОРОД"	4802009478	18-0745	2,25	щебень	Открытая	данные отсутствуют	1	0,75	металл	-	-	-	0	-	-	существующая	Нет
16160	Усманский муниципальный район	с. Аксай	Центральная	75	-	52.259332	39.724560	ЮЛ	Администрация сельского поселения Октябрьский Сельсовет	4816001750	-	ООО "ЧИСТЫЙ ГОРОД"	4802009478	18-0746	2,25	бетон	Открытая	данные отсутствуют	1	1,10	пластик	-	-	-	0	-	-	существующая	Нет
16161	Усманский муниципальный район	с. Аксай	Центральная	90	А	52.250575	39.723753	ЮЛ	Администрация сельского поселения Октябрьский Сельсовет	4816001750	-	ООО "ЧИСТЫЙ ГОРОД"	4802009478	18-0747	2,25	бетон	Открытая	данные отсутствуют	2	0,75	металл	-	-	-	0	-	-	существующая	Нет
16162	Усманский муниципальный район	с. Аксай	Центральная	152	-	52.26574	39.725748	ЮЛ	Администрация сельского поселения Пашковский Сельсовет	4816001775	-	ООО "ЧИСТЫЙ ГОРОД"	4802009478	18-0748	2,25	бетон	Открытая	данные отсутствуют	2	0,75	металл	-	-	-	0	-	-	существующая	Нет
16163	Усманский муниципальный район	с. Аксай	Центральная	167	-	52.24816	39.706380	ЮЛ	Администрация сельского поселения Пашковский Сельсовет	4816001775	-	ООО "ЧИСТЫЙ ГОРОД"	4802009478	18-0749	2,25	бетон	Открытая	данные отсутствуют	2	0,75	металл	-	-	-	0	-	-	существующая	Нет
16164	Усманский муниципальный район	с. Аксай	Центральная	187	-	52.247714	39.714285	ЮЛ	Администрация сельского поселения Пашковский Сельсовет	4816001775	-	ООО "ЧИСТЫЙ ГОРОД"	4802009478	18-0750	2,25	бетон	Открытая	данные отсутствуют	1	0,75	металл	-	-	-	0	-	-	существующая	Нет
16165	Усманский муниципальный район	с. Аксай	Центральная	-	-	52.247714	39.714285	ЮЛ	Администрация сельского поселения Пашковский Сельсовет	4816001775	-	ООО "ЧИСТЫЙ ГОРОД"	4802009478	18-0751	2,25	бетон	Открытая	данные отсутствуют	1	1,10	пластик	-	-	-	0	-	-	существующая	Нет
16166	Усманский муниципальный район	с. Аксай	Центральная	-	-	52.24038	39.722116	ЮЛ	Администрация сельского поселения Пашковский Сельсовет	4816001775	-	ООО "ЧИСТЫЙ ГОРОД"	4802009478	18-0752	2,25	бетон	Открытая	данные отсутствуют	2	0,75	металл	-	-	-	0	-	-	существующая	Нет
16167	Усманский муниципальный район	с. Пашково	Заречная	3	-	52.008645	39.977636	ЮЛ	Администрация сельского поселения Пашковский Сельсовет	4816001775	-	ООО "ЧИСТЫЙ ГОРОД"	4802009478	18-0753	4,50	бетон	Открытая	данные отсутствуют	1	0,75	металл	-	-	-	0	-	-	существующая	Нет
16168	Усманский муниципальный район	с. Пашково	Заречная	12	-	52.011791	39.977904	ЮЛ	Администрация сельского поселения Пашковский Сельсовет	4816001775	-	ООО "ЧИСТЫЙ ГОРОД"	4802009478	18-0754	4,50	бетон	Открытая	данные отсутствуют	2	1,10	пластик	-	-	-	0	-	-	существующая	Нет
16169	Усманский муниципальный район	с. Пашково	Заречная	34	-	52.01586	39.980112	ЮЛ	Администрация сельского поселения Пашковский Сельсовет	4816001775	-	ООО "ЧИСТЫЙ ГОРОД"	4802009478	18-0755	4,50	бетон	Открытая	данные отсутствуют	1	0,75	металл	-	-	-	0	-	-	существующая	Нет
16170	Усманский муниципальный район	с. Пашково	Заречная	34	-	52.01586	39.980112	ЮЛ	Администрация сельского поселения Пашковский Сельсовет	4816001775	-	ООО "ЧИСТЫЙ ГОРОД"	4802009478	18-0756	2,25	бетон	Открытая	данные отсутствуют	1	1,10	пластик	-	-	-	0	-	-	существующая	Нет
16171	Усманский муниципальный район	с. Пашково	Заречная	34	-	52.015951	39.979979	ЮЛ	Администрация сельского поселения Пашковский Сельсовет	4816001775	-	ООО "ЧИСТЫЙ ГОРОД"	4802009478	18-0757	4,50	бетон	Открытая	данные отсутствуют	1	1,10	пластик	-	-	-	0	-	-	существующая	Нет
16172	Усманский муниципальный район	с. Пашково	Заречная	41	-	52.018931	39.982915	ЮЛ	Администрация сельского поселения Пашковский Сельсовет	4816001775	-	ООО "ЧИСТЫЙ ГОРОД"	4802009478	18-0758	4,50	бетон	Открытая	данные отсутствуют	2	0,75	металл	-	-	-	0	-	-	существующая	Нет
16173	Усманский муниципальный район	с. Пашково	им Ленина	1	-	52.014238	39.980066	ЮЛ	Администрация сельского поселения Пашковский Сельсовет	4816001775	-	ООО "ЧИСТЫЙ ГОРОД"	4802009478	18-0759	2,25	бетон	Открытая	данные отсутствуют	1	0,75	металл	-	-	-	0	-	-	существующая	Нет
16174	Усманский муниципальный район	с. Пашково	им Ленина	1	-	52.014209	39.979923	ЮЛ	Администрация сельского поселения Пашковский Сельсовет	4816001775	-	ООО "ЧИСТЫЙ ГОРОД"	4802009478	18-0760	2,25	бетон	Открытая	данные отсутствуют	1	1,10	пластик	-	-	-	0	-	-	существующая	Нет
16175	Усманский муниципальный район	с. Пашково	им Ленина	2	-	52.01519	39.982131	ЮЛ	Администрация сельского поселения Пашковский Сельсовет	4816001775	-	ООО "ЧИСТЫЙ ГОРОД"	4802009478	18-0761	2,25	бетон	Открытая	данные отсутствуют	1	0,75	металл	-	-	-	0	-	-	существующая	Нет
16176	Усманский муниципальный район	с. Пашково	им Ленина	17	-	52.011623	39.986304	ЮЛ	Администрация сельского поселения Пашковский Сельсовет	4816001775	-	ООО "ЧИСТЫЙ ГОРОД"	4802009478	18-0762	2,25	бетон	Открытая	данные отсутствуют	1	0,75	металл	-	-	-	0	-	-	существующая	Нет
16177	Усманский муниципальный район	с. Пашково	им Ленина	26	-	52.011443	39.991083	ЮЛ	Администрация сельского поселения Пашковский Сельсовет	4816001775	-	ООО "ЧИСТЫЙ ГОРОД"	4802009478	18-0763	4,50	бетон	Открытая	данные отсутствуют	2	0,75	металл	-	-	-	0	-	-	существующая	Нет
16178	Усманский муниципальный район	с. Пашково	им Ленина	54	-	52.010189	39.999014	ЮЛ	Администрация сельского поселения Пашковский Сельсовет	4816001775	-	ООО "ЧИСТЫЙ ГОРОД"	4802009478	18-0764	4,50	бетон	Открытая	данные отсутствуют	2	0,75	металл	-	-	-	0	-	-	существующая	Нет
16179	Усманский муниципальный район	с. Пашково	Молодежная	8	-	52.007957	39.984354	ЮЛ	Администрация сельского поселения Пашковский Сельсовет	4816001775	-	ООО "ЧИСТЫЙ ГОРОД"	4802009478	18-0765	2,25	бетон	Открытая	данные отсутствуют	1	0,75	металл	-	-	-	0	-	-	существующая	Нет
16180	Усманский муниципальный район	с. Пашково	Механизаторов	9	-	52.012781	39.975215	ЮЛ	Администрация сельского поселения Пашковский Сельсовет	4816001775	-	ООО "ЧИСТЫЙ ГОРОД"	4802009478	18-0766	2,25	бетон	Открытая	данные отсутствуют	1	1,10	пластик	-	-	-	0	-	-	существующая	Нет
16181	Усманский муниципальный район	с. Пашково	Механизаторов	28	-	52.018429	39.975866	ЮЛ	Администрация сельского поселения Пашковский Сельсовет	4816001775	-	ООО "ЧИСТЫЙ ГОРОД"	4802009478	18-0767	2,25	бетон	Открытая	данные отсутствуют	1	0,75	металл	-	-	-	0	-	-	существующая	Нет
16182	Усманский муниципальный район	с. Пашково	Механизаторов	55	-	52.024116	39.979929	ЮЛ	Администрация сельского поселения Пластинский сельсовет	4816001670	-	ООО "ЧИСТЫЙ ГОРОД"	4802009478	18-0768	2,25	бетон	Открытая	данные отсутствуют	1	0,75	металл	-	-	-	0	-	-	существующая	Нет
16183	Усманский муниципальный район	с. Пашково	60 лет образования СССР	15	-	52.010348	39.981741	ЮЛ	Администрация сельского поселения Пластинский сельсовет	4816001670	-	ООО "ЧИСТЫЙ ГОРОД"	4802009478	18-0769	2,25	бетон	Открытая	данные отсутствуют	2	1,10	пластик	-	-	-	0	-	-	существующая	Нет
16184	Усманский муниципальный район	с. Пашково	60 лет образования СССР	26	-	52.009173	39.987043	ЮЛ	Администрация сельского поселения Пластинский сельсовет	4816001670	-	ООО "ЧИСТЫЙ ГОРОД"	4802009478	18-0770	2,25	бетон	Открытая	данные отсутствуют	2	1,10	пластик	-	-	-	0	-	-	существующая	Нет
16185	Усманский муниципальный район	с. Пашково	Садовая	16	-	52.016527	39.968446	ЮЛ	Администрация сельского поселения Пластинский сельсовет	4816001670	-	ООО "ЧИСТЫЙ ГОРОД"	4802009478	18-0771	2,25	асфальт	Открытая	данные отсутствуют	1	0,75	металл	-	-	-	0	-	-	существующая	Нет
16186	Усманский муниципальный район	с. Пашково	Садовая	31	-	52.014774	39.973998	ЮЛ	Администрация сельского поселения Пластинский сельсовет	4816001670	-	ООО "ЧИСТЫЙ ГОРОД"	4802009478	18-0772	2,25	бетон	Открытая	данные отсутствуют	3	1,10	пластик	-	-	-	0	-	-	существующая	Нет
16187	Усманский муниципальный район	с. Пашково	Степная	5	-	52.0135971	39.966229	ЮЛ	Администрация сельского поселения Пластинский сельсовет	4816001670	-	ООО "ЧИСТЫЙ ГОРОД"	4802009478	18-0773	2,25	бетон	Открытая	данные отсутствуют	1	0,75	металл	-	-	-	0	-	-	существующая	Нет
16188	Усманский муниципальный район	с. Пластинки	Ждановская	7	-	52.260003	40.009053	ЮЛ	Администрация сельского поселения Пластинский сельсовет	4816001670	-	ООО "ЧИСТЫЙ ГОРОД"	4802009478	18-0774	2,25	асфальт	Открытая	данные отсутствуют	1	1,10	пластик	-	-	-	0	-	-	существующая	Нет

Приложение 1 к приказу управления экологии и природных ресурсов Липецкой области
«Приложение А6. Реестр контейнерных площадок (по данным ОМС)

№ п/п	Данные о нахождении мест (площадок) накопления твердых коммунальных отходов							Данные о собственниках мест (площадок) накопления твердых коммунальных отходов				Организация (ИП), оказывающая услуги по сбору и транспортированию ТКО		Данные о технических характеристиках мест (площадок) накопления твердых коммунальных отходов					Контейнеры для несортированных отходов			Контейнеры для утилизируемых отходов (раздельный сбор)			Контейнеры для сбора крупногабаритных отходов			Статус (существующая/планируемая)	Совместное использование с другими МКД
	Муниципальное образование	Населенный пункт	Улица	Дом	Корпус/Строение	Широта	Долгота	Организационно-правовая форма балансодержателя (юридическое лицо - ЮЛ; индивидуальный предприниматель - ИП; физическое лицо - ФЛ)	для ЮЛ - Полное наименование организации для ИП - Фамилия, Имя, Отчество для ФЛ - Фамилия, Имя, Отчество	ИНН	ОГРН	Наименование	ИНН	Номер контейнерной площадки	Площадь, кв.м.	Тип подстилающей поверхности	Вид площадки	Материал ограждения	Кол-во	Емкость (отдельного контейнера)	Материал контейнера	Кол-во	Емкость (отдельного контейнера)	Материал контейнера	Кол-во	Емкость (отдельного контейнера) м3	Материал контейнера		
16189	Усманский муниципальный район	с. Пластинки	Ждановская	30	-	52.254466	40.009128	ЮЛ	Администрация сельского поселения Пластинский сельсовет	4816001670	-	ООО "ЧИСТЫЙ ГОРОД"	4802009478	18-0775	4,50	асфальт	Открытая	данные отсутствуют	1	1,10	пластик	-	-	-	0	-	-	существующая	Нет
16190	Усманский муниципальный район	с. Пластинки	Ждановская	66	-	52.258585	40.004104	ЮЛ	Администрация сельского поселения Пластинский сельсовет	4816001670	-	ООО "ЧИСТЫЙ ГОРОД"	4802009478	18-0776	2,25	бетон	Открытая	данные отсутствуют	1	0,75	металл	-	-	-	0	-	-	существующая	Нет
16191	Усманский муниципальный район	с. Пластинки	Колхозная	10	-	52.268614	39.995463	ЮЛ	Администрация сельского поселения Пластинский сельсовет	4816001670	-	ООО "ЧИСТЫЙ ГОРОД"	4802009478	18-0777	2,25	бетон	Открытая	данные отсутствуют	1	0,75	металл	-	-	-	0	-	-	существующая	Нет
16192	Усманский муниципальный район	с. Пластинки	Колхозная	10	-	52.268614	39.995463	ЮЛ	Администрация сельского поселения Пластинский сельсовет	4816001670	-	ООО "ЧИСТЫЙ ГОРОД"	4802009478	18-0778	2,25	бетон	Открытая	данные отсутствуют	1	1,10	пластик	-	-	-	0	-	-	существующая	Нет
16193	Усманский муниципальный район	с. Пластинки	Московская	9	Б	52.248735	40.005495	ЮЛ	Администрация сельского поселения Пластинский сельсовет	4816001670	-	ООО "ЧИСТЫЙ ГОРОД"	4802009478	18-0779	2,25	асфальт	Открытая	данные отсутствуют	1	0,75	металл	-	-	-	0	-	-	существующая	Нет
16194	Усманский муниципальный район	с. Пластинки	Московская	13	-	52.244966	40.006523	ЮЛ	Администрация сельского поселения Пластинский сельсовет	4816001670	-	ООО "ЧИСТЫЙ ГОРОД"	4802009478	18-0780	2,25	асфальт	Открытая	данные отсутствуют	2	0,75	металл	-	-	-	0	-	-	существующая	Нет
16195	Усманский муниципальный район	с. Пластинки	Набережная	4	-	52.267027	39.999270	ЮЛ	Администрация сельского поселения Пластинский сельсовет	4816001670	-	ООО "ЧИСТЫЙ ГОРОД"	4802009478	18-0781	2,25	асфальт	Открытая	данные отсутствуют	1	1,10	пластик	-	-	-	0	-	-	существующая	Нет
16196	Усманский муниципальный район	с. Пластинки	Набережная (пляж)	17	-	52.265979	40.004260	ЮЛ	Администрация сельского поселения Пластинский сельсовет	4816001670	-	ООО "ЧИСТЫЙ ГОРОД"	4802009478	18-0782	4,50	асфальт	Открытая	данные отсутствуют	1	0,75	металл	-	-	-	0	-	-	существующая	Нет
16197	Усманский муниципальный район	с. Пластинки	Набережная (пляж)	17	-	52.265979	40.004260	ЮЛ	Администрация сельского поселения Пластинский сельсовет	4816001670	-	ООО "ЧИСТЫЙ ГОРОД"	4802009478	18-0783	2,25	асфальт	Открытая	данные отсутствуют	1	1,10	пластик	-	-	-	0	-	-	существующая	Нет
16198	Усманский муниципальный район	с. Пластинки	д Ростовка, Свободная, 2	2	-	52.285735	39.936049	ЮЛ	Администрация сельского поселения Пластинский сельсовет	4816001670	-	ООО "ЧИСТЫЙ ГОРОД"	4802009478	18-0784	2,25	асфальт	Открытая	данные отсутствуют	1	1,10	пластик	-	-	-	0	-	-	существующая	Нет
16199	Усманский муниципальный район	с. Пластинки	д Ростовка, Свободная,8	8	-	52.282749	39.934282	ЮЛ	Администрация сельского поселения Пластинский сельсовет	4816001670	-	ООО "ЧИСТЫЙ ГОРОД"	4802009478	18-0785	2,25	асфальт	Открытая	данные отсутствуют	1	0,75	металл	-	-	-	0	-	-	существующая	Нет
16200	Усманский муниципальный район	с. Пластинки	д Ростовка, Свободная,22	22	-	52.280966	39.937044	ЮЛ	Администрация сельского поселения Пластинский сельсовет	4816001670	-	ООО "ЧИСТЫЙ ГОРОД"	4802009478	18-0786	2,25	асфальт	Открытая	данные отсутствуют	1	0,75	металл	-	-	-	0	-	-	существующая	Нет
16201	Усманский муниципальный район	с. Пластинки	Снежковская	10	-	52.258685	39.993521	ЮЛ	Администрация сельского поселения Пластинский сельсовет	4816001670	-	ООО "ЧИСТЫЙ ГОРОД"	4802009478	18-0787	4,50	асфальт	Открытая	данные отсутствуют	1	1,10	пластик	-	-	-	0	-	-	существующая	Нет
16202	Усманский муниципальный район	с. Пластинки	Снежковская	18	-	52.256264	39.993331	ЮЛ	Администрация сельского поселения Пластинский сельсовет	4816001670	-	ООО "ЧИСТЫЙ ГОРОД"	4802009478	18-0788	2,25	бетон	Открытая	данные отсутствуют	2	1,10	пластик	-	-	-	0	-	-	существующая	Нет
16203	Усманский муниципальный район	с. Пластинки	Снежковская	47	-	52.252316	39.995194	ЮЛ	Администрация сельского поселения Пластинский сельсовет	4816001670	-	ООО "ЧИСТЫЙ ГОРОД"	4802009478	18-0789	2,25	бетон	Открытая	данные отсутствуют	2	1,10	пластик	-	-	-	0	-	-	существующая	Нет
16204	Усманский муниципальный район	с. Пластинки	Снежковская	79	-	52.247788	39.996567	ЮЛ	Администрация сельского поселения Пластинский сельсовет	4816001670	-	ООО "ЧИСТЫЙ ГОРОД"	4802009478	18-0790	4,50	бетон	Открытая	данные отсутствуют	1	1,10	пластик	-	-	-	0	-	-	существующая	Нет
16205	Усманский муниципальный район	с. Пластинки	Советская	2	-	52.268556	39.997826	ЮЛ	Администрация сельского поселения Пластинский сельсовет	4816001670	-	ООО "ЧИСТЫЙ ГОРОД"	4802009478	18-0791	4,50	бетон	Открытая	данные отсутствуют	1	1,10	пластик	-	-	-	0	-	-	существующая	Нет
16206	Усманский муниципальный район	с. Пластинки	Советская	9	-	52.275304	40.006900	ЮЛ	Администрация сельского поселения Пластинский сельсовет	4816001670	-	ООО "ЧИСТЫЙ ГОРОД"	4802009478	18-0792	2,25	асфальт	Открытая	данные отсутствуют	1	0,75	металл	-	-	-	0	-	-	существующая	Нет
16207	Усманский муниципальный район	с. Пластинки	Советская	19	-	52.273315	40.002634	ЮЛ	Администрация сельского поселения Пластинский сельсовет	4816001670	-	ООО "ЧИСТЫЙ ГОРОД"	4802009478	18-0793	2,25	асфальт	Открытая	данные отсутствуют	1	0,75	металл	-	-	-	0	-	-	существующая	Нет
16208	Усманский муниципальный район	с. Пластинки	Советская	21	-	52.273305	40.002586	ЮЛ	Администрация сельского поселения Пластинский сельсовет	4816001670	-	ООО "ЧИСТЫЙ ГОРОД"	4802009478	18-0794	4,50	асфальт	Открытая	данные отсутствуют	1	1,10	пластик	-	-	-	0	-	-	существующая	Нет
16209	Усманский муниципальный район	с. Пластинки	Советская	24	-	52.265184	39.995524	ЮЛ	Администрация сельского поселения Пластинский сельсовет	4816001670	-	ООО "ЧИСТЫЙ ГОРОД"	4802009478	18-0795	2,25	асфальт	Открытая	данные отсутствуют	2	1,10	пластик	-	-	-	0	-	-	существующая	Нет
16210	Усманский муниципальный район	с. Пластинки	Советская	26	-	52.26344	39.994511	ЮЛ	Администрация сельского поселения Пластинский сельсовет	4816001670	-	ООО "ЧИСТЫЙ ГОРОД"	4802009478	18-0796	2,25	бетон	Открытая	данные отсутствуют	2	1,10	пластик	-	-	-	0	-	-	существующая	Нет
16211	Усманский муниципальный район	с. Пластинки	Советская	28	-	52.264042	39.994263	ЮЛ	Администрация сельского поселения Поддубровский сельсовет	4816001503	-	ООО "ЧИСТЫЙ ГОРОД"	4802009478	18-0797	2,25	бетон	Открытая	данные отсутствуют	1	0,75	металл	-	-	-	0	-	-	существующая	Нет
16212	Усманский муниципальный район	с. Пластинки	Советская	28	-	52.264042	39.994263	ЮЛ	Администрация сельского поселения Поддубровский сельсовет	4816001503	-	ООО "ЧИСТЫЙ ГОРОД"	4802009478	18-0798	2,25	асфальт	Открытая	данные отсутствуют	1	1,10	пластик	-	-	-	0	-	-	существующая	Нет
16213	Усманский муниципальный район	с. Пластинки	Советская	89	-	52.263219	39.991485	ЮЛ	Администрация сельского поселения Поддубровский сельсовет	4816001503	-	ООО "ЧИСТЫЙ ГОРОД"	4802009478	18-0799	2,25	бетон	Открытая	данные отсутствуют	2	1,10	пластик	-	-	-	0	-	-	существующая	Нет
16214	Усманский муниципальный район	с. Пластинки	Центральная	2	-	52.265484	39.989455	ЮЛ	Администрация сельского поселения Поддубровский сельсовет	4816001503	-	ООО "ЧИСТЫЙ ГОРОД"	4802009478	18-0800	2,25	бетон	Открытая	данные отсутствуют	1	0,75	металл	-	-	-	0	-	-	существующая	Нет
16215	Усманский муниципальный район	с. Пластинки	Центральная	2	-	52.265484	39.989455	ЮЛ	Администрация сельского поселения Поддубровский сельсовет	4816001503	-	ООО "ЧИСТЫЙ ГОРОД"	4802009478	18-0801	2,25	бетон	Открытая	данные отсутствуют	2	0,75	пластик	-	-	-	0	-	-	существующая	Нет
16216	Усманский муниципальный район	с. Пластинки	Центральная	15	-	52.266463	39.992327	ЮЛ	Администрация сельского поселения Поддубровский сельсовет	4816001503	-	ООО "ЧИСТЫЙ ГОРОД"	4802009478	18-0802	4,50	бетон	Открытая	данные отсутствуют	2	0,75	металл	-	-	-	0	-	-	существующая	Нет
16217	Усманский муниципальный район	с. Пластинки	Центральная	15	-	52.266463	39.992327	ЮЛ	Администрация сельского поселения Поддубровский сельсовет	4816001503	-	ООО "ЧИСТЫЙ ГОРОД"	4802009478	18-0803	4,50	бетон	Открытая	данные отсутствуют	1	1,10	пластик	-	-	-	0	-	-	существующая	Нет

Приложение 1 к приказу управления экологии и природных ресурсов Липецкой области
«Приложение А6. Реестр контейнерных площадок (по данным ОМС)

№ п/п	Данные о нахождении мест (площадок) накопления твердых коммунальных отходов							Данные о собственниках мест (площадок) накопления твердых коммунальных отходов				Организация (ИП), оказывающая услуги по сбору и транспортированию ТКО		Данные о технических характеристиках мест (площадок) накопления твердых коммунальных отходов					Контейнеры для несортированных отходов			Контейнеры для утилизируемых отходов (раздельный сбор)			Контейнеры для сбора крупногабаритных отходов			Статус (существующая/планируемая)	Совместное использование с другими МКД
	Муниципальное образование	Населенный пункт	Улица	Дом	Корпус/Строение	Широта	Долгота	Организационно-правовая форма балансодержателя (юридическое лицо - ЮЛ; индивидуальный предприниматель - ИП; физическое лицо - ФЛ)	для ЮЛ - Полное наименование организации для ИП - Фамилия, Имя, Отчество для ФЛ - Фамилия, Имя, Отчество	ИНН	ОГРН	Наименование	ИНН	Номер контейнерной площадки	Площадь, кв.м.	Тип подстилающей поверхности	Вид площадки	Материал ограждения	Кол-во	Емкость (отдельного контейнера)	Материал контейнера	Кол-во	Емкость (отдельного контейнера)	Материал контейнера	Кол-во	Емкость (отдельного контейнера) м3	Материал контейнера		
16218	Усманский муниципальный район	с. Пластинки	Центральная	17	-	52.265751	39.992835	ЮЛ	Администрация сельского поселения Поддубровский сельсовет	4816001503	-	ООО "ЧИСТЫЙ ГОРОД"	4802009478	18-0804	6,75	бетон	Открытая	данные отсутствуют	1	0,75	металл	-	-	-	0	-	-	существующая	Нет
16219	Усманский муниципальный район	с. Пластинки	Центральная	19	-	52.16141	39.59382	ЮЛ	Администрация сельского поселения Поддубровский сельсовет	4816001503	-	ООО "ЧИСТЫЙ ГОРОД"	4802009478	18-0805	2,25	бетон	Открытая	данные отсутствуют	15	0,75	металл	-	-	-	0	-	-	существующая	Нет
16220	Усманский муниципальный район	с. Пластинки	Центральная	33	-	52.264153	39.999902	ЮЛ	Администрация сельского поселения Поддубровский сельсовет	4816001503	-	ООО "ЧИСТЫЙ ГОРОД"	4802009478	18-0806	2,25	бетон	Открытая	данные отсутствуют	1	1,10	пластик	-	-	-	0	-	-	существующая	Нет
16221	Усманский муниципальный район	с. Васильевка	Широкая	4	-	52.293467	39.938302	ЮЛ	Администрация сельского поселения Поддубровский сельсовет	4816001503	-	ООО "ЧИСТЫЙ ГОРОД"	4802009478	18-0807	6,75	нестандарт	Открытая	данные отсутствуют	1	0,75	металл	-	-	-	0	-	-	существующая	Нет
16222	Усманский муниципальный район	с. Поддубровка	Заречная	4	-	52.126827	39.539005	ЮЛ	Администрация сельского поселения Поддубровский сельсовет	4816001503	-	ООО "ЧИСТЫЙ ГОРОД"	4802009478	18-0808	4,50	бетон	Открытая	данные отсутствуют	2	0,75	металл	-	-	-	0	-	-	существующая	Нет
16223	Усманский муниципальный район	с. Поддубровка	Лазовка	3	-	52.134293	39.554307	ЮЛ	Администрация сельского поселения Поддубровский сельсовет	4816001503	-	ООО "ЧИСТЫЙ ГОРОД"	4802009478	18-0809	4,50	бетон	Открытая	данные отсутствуют	1	0,75	металл	-	-	-	0	-	-	существующая	Нет
16224	Усманский муниципальный район	с. Поддубровка	Лазовка	11	-	52.134293	39.555831	ЮЛ	Администрация сельского поселения Поддубровский сельсовет	4816001503	-	ООО "ЧИСТЫЙ ГОРОД"	4802009478	18-0810	4,50	бетон	Открытая	данные отсутствуют	1	0,75	металл	-	-	-	0	-	-	существующая	Нет
16225	Усманский муниципальный район	с. Поддубровка	Лазовка	16	-	52.135261	39.557461	ЮЛ	Администрация сельского поселения Поддубровский сельсовет	4816001503	-	ООО "ЧИСТЫЙ ГОРОД"	4802009478	18-0811	2,25	бетон	Открытая	данные отсутствуют	1	0,75	металл	-	-	-	0	-	-	существующая	Нет
16226	Усманский муниципальный район	с. Поддубровка	Лазовка	34	А	52.137261	39.562739	ЮЛ	Администрация сельского поселения Поддубровский сельсовет	4816001503	-	ООО "ЧИСТЫЙ ГОРОД"	4802009478	18-0812	4,50	бетон	Открытая	данные отсутствуют	1	0,75	металл	-	-	-	0	-	-	существующая	Нет
16227	Усманский муниципальный район	с. Поддубровка	Лесная	16	А	52.126215	39.525055	ЮЛ	Администрация сельского поселения Поддубровский сельсовет	4816001503	-	ООО "ЧИСТЫЙ ГОРОД"	4802009478	18-0813	4,50	бетон	Открытая	данные отсутствуют	2	0,75	металл	-	-	-	0	-	-	существующая	Нет
16228	Усманский муниципальный район	с. Поддубровка	Лесная	41	-	52.129074	39.531181	ЮЛ	Администрация сельского поселения Поддубровский сельсовет	4816001503	-	ООО "ЧИСТЫЙ ГОРОД"	4802009478	18-0814	2,25	бетон	Открытая	данные отсутствуют	2	0,75	металл	-	-	-	0	-	-	существующая	Нет
16229	Усманский муниципальный район	с. Поддубровка	Лесная	49	А	52.132322	39.538503	ЮЛ	Администрация сельского поселения Поддубровский сельсовет	4816001503	-	ООО "ЧИСТЫЙ ГОРОД"	4802009478	18-0815	2,25	бетон	Открытая	данные отсутствуют	3	1,10	пластик	-	-	-	0	-	-	существующая	Нет
16230	Усманский муниципальный район	с. Поддубровка	Лесная	49	А	52.126827	39.539005	ЮЛ	Администрация сельского поселения Поддубровский сельсовет	4816001503	-	ООО "ЧИСТЫЙ ГОРОД"	4802009478	18-0816	6,75	асфальт	Открытая	данные отсутствуют	2	0,75	металл	-	-	-	0	-	-	существующая	Нет
16231	Усманский муниципальный район	с. Поддубровка	Лесная	62	-	52.133594	39.540075	ЮЛ	Администрация сельского поселения Поддубровский сельсовет	4816001503	-	ООО "ЧИСТЫЙ ГОРОД"	4802009478	18-0817	4,50	бетон	Открытая	данные отсутствуют	1	0,75	металл	-	-	-	0	-	-	существующая	Нет
16232	Усманский муниципальный район	с. Поддубровка	Молодежная	9	-	52.082232	39.615037	ЮЛ	Администрация сельского поселения Поддубровский сельсовет	4816001503	-	ООО "ЧИСТЫЙ ГОРОД"	4802009478	18-0818	4,50	бетон	Открытая	данные отсутствуют	1	0,75	металл	-	-	-	0	-	-	существующая	Нет
16233	Усманский муниципальный район	с. Поддубровка	Молодежная	13	-	52.082581	39.616915	ЮЛ	Администрация сельского поселения Поддубровский сельсовет	4816001503	-	ООО "ЧИСТЫЙ ГОРОД"	4802009478	18-0819	4,50	бетон	Открытая	данные отсутствуют	2	0,75	металл	-	-	-	0	-	-	существующая	Нет
16234	Усманский муниципальный район	с. Поддубровка	Молодежная	19	-	52.082966	39.619219	ЮЛ	Администрация сельского поселения Поддубровский сельсовет	4816001503	-	ООО "ЧИСТЫЙ ГОРОД"	4802009478	18-0820	4,50	бетон	Открытая	данные отсутствуют	2	0,75	металл	-	-	-	0	-	-	существующая	Нет
16235	Усманский муниципальный район	с. Поддубровка	Молодежная	2	2	52.12371	39.549544	ЮЛ	Администрация сельского поселения Поддубровский сельсовет	4816001503	-	ООО "ЧИСТЫЙ ГОРОД"	4802009478	18-0821	4,50	бетон	Открытая	данные отсутствуют	2	1,10	пластик	-	-	-	0	-	-	существующая	Нет
16236	Усманский муниципальный район	с. Поддубровка	Молодежная	10	2	52.125765	39.554384	ЮЛ	Администрация сельского поселения Поддубровский сельсовет	4816001503	-	ООО "ЧИСТЫЙ ГОРОД"	4802009478	18-0822	2,25	бетон	Открытая	данные отсутствуют	3	1,10	пластик	-	-	-	0	-	-	существующая	Нет
16237	Усманский муниципальный район	с. Поддубровка	Молодежная	26	-	52.083514	39.623656	ЮЛ	Администрация сельского поселения Поддубровский сельсовет	4816001503	-	ООО "ЧИСТЫЙ ГОРОД"	4802009478	18-0823	4,50	бетон	Открытая	данные отсутствуют	1	0,75	металл	-	-	-	0	-	-	существующая	Нет
16238	Усманский муниципальный район	с. Поддубровка	Никольская	-	-	52.126411	39.547769	ЮЛ	Администрация сельского поселения Поддубровский сельсовет	4816001503	-	ООО "ЧИСТЫЙ ГОРОД"	4802009478	18-0824	4,50	бетон	Открытая	данные отсутствуют	2	0,75	металл	-	-	-	0	-	-	существующая	Нет
16239	Усманский муниципальный район	с. Поддубровка	Никольская, (поворот на Арзыбовку)	4	-	52.126827	39.539005	ЮЛ	Администрация сельского поселения Поддубровский сельсовет	4816001503	-	ООО "ЧИСТЫЙ ГОРОД"	4802009478	18-0825	4,50	бетон	Открытая	данные отсутствуют	2	1,10	пластик	-	-	-	0	-	-	существующая	Нет
16240	Усманский муниципальный район	с. Поддубровка	Никольская, (Развлекательный Центр Корнева)	14	Б	52.127264	39.545969	ЮЛ	Администрация сельского поселения Поддубровский сельсовет	4816001503	-	ООО "ЧИСТЫЙ ГОРОД"	4802009478	18-0826	4,50	бетон	Открытая	данные отсутствуют	9	0,75	металл	-	-	-	0	-	-	существующая	Нет

Приложение 1 к приказу управления экологии и природных ресурсов Липецкой области
«Приложение А6. Реестр контейнерных площадок (по данным ОМС)

№ п/п	Данные о нахождении мест (площадок) накопления твердых коммунальных отходов							Данные о собственниках мест (площадок) накопления твердых коммунальных отходов				Организация (ИП), оказывающая услуги по сбору и транспортированию ТКО		Данные о технических характеристиках мест (площадок) накопления твердых коммунальных отходов					Контейнеры для несортированных отходов			Контейнеры для утилизируемых отходов (раздельный сбор)			Контейнеры для сбора крупногабаритных отходов			Статус (существующая/планируемая)	Совместное использование с другими МКД
	Муниципальное образование	Населенный пункт	Улица	Дом	Корпус/Строение	Широта	Долгота	Организационно-правовая форма балансодержателя (юридическое лицо - ЮЛ; индивидуальный предприниматель - ИП; физическое лицо - ФЛ)	для ЮЛ - Полное наименование организации для ИП - Фамилия, Имя, Отчество для ФЛ - Фамилия, Имя, Отчество	ИНН	ОГРН	Наименование	ИНН	Номер контейнерной площадки	Площадь, кв.м.	Тип подстилающей поверхности	Вид площадки	Материал ограждения	Кол-во	Емкость (отдельного контейнера)	Материал контейнера	Кол-во	Емкость (отдельного контейнера)	Материал контейнера	Кол-во	Емкость (отдельного контейнера) м3	Материал контейнера		
16241	Усманский муниципальный район	с. Поддубровка	Никольская, (поворот на Центральная)	22	-	52.127182	39.543837	ЮЛ	Администрация сельского поселения Поддубровский сельсовет	4816001503	-	ООО "ЧИСТЫЙ ГОРОД"	4802009478	18-0827	4,50	бетон	Открытая	данные отсутствуют	1	1,10	пластик	-	-	-	0	-	-	существующая	Нет
16242	Усманский муниципальный район	с. Поддубровка	Никольская	25	-	52.128544	39.550784	ЮЛ	Администрация сельского поселения Поддубровский сельсовет	4816001503	-	ООО "ЧИСТЫЙ ГОРОД"	4802009478	18-0828	2,25	бетон	Открытая	данные отсутствуют	2	0,75	металл	-	-	-	0	-	-	существующая	Нет
16243	Усманский муниципальный район	с. Поддубровка	Никольская, клуб	26	-	52.128258	39.549247	ЮЛ	Администрация сельского поселения Поддубровский сельсовет	4816001503	-	ООО "ЧИСТЫЙ ГОРОД"	4802009478	18-0829	2,25	бетон	Открытая	данные отсутствуют	2	0,75	металл	-	-	-	0	-	-	существующая	Нет
16244	Усманский муниципальный район	с. Поддубровка	Озерная	14	-	52.130585	39.545091	ЮЛ	Администрация сельского поселения Поддубровский сельсовет	4816001503	-	ООО "ЧИСТЫЙ ГОРОД"	4802009478	18-0830	6,75	бетон	Открытая	данные отсутствуют	2	0,75	металл	-	-	-	0	-	-	существующая	Нет
16245	Усманский муниципальный район	с. Поддубровка	Озерная	16	-	52.130638	39.545824	ЮЛ	Администрация сельского поселения Поддубровский сельсовет	4816001503	-	ООО "ЧИСТЫЙ ГОРОД"	4802009478	18-0831	2,25	бетон	Открытая	данные отсутствуют	1	0,75	металл	-	-	-	0	-	-	существующая	Нет
16246	Усманский муниципальный район	с. Поддубровка	Озерная, (Развлекательный Центр)	26	-	52.12848	39.548068	ЮЛ	Администрация сельского поселения Поддубровский сельсовет	4816001503	-	ООО "ЧИСТЫЙ ГОРОД"	4802009478	18-0832	6,75	асфальт	Открытая	данные отсутствуют	4	0,75	металл	-	-	-	0	-	-	существующая	Нет
16247	Усманский муниципальный район	с. Поддубровка	Озерная	37	-	52.130758	39.547741	ЮЛ	Администрация сельского поселения Поддубровский сельсовет	4816001503	-	ООО "ЧИСТЫЙ ГОРОД"	4802009478	18-0833	2,25	бетон	Открытая	данные отсутствуют	1	0,75	металл	-	-	-	0	-	-	существующая	Нет
16248	Усманский муниципальный район	с. Поддубровка	Полевая	10	-	52.076404	39.588178	ЮЛ	Администрация сельского поселения Поддубровский сельсовет	4816001503	-	ООО "ЧИСТЫЙ ГОРОД"	4802009478	18-0834	2,25	бетон	Открытая	данные отсутствуют	1	0,75	металл	-	-	-	0	-	-	существующая	Нет
16249	Усманский муниципальный район	с. Поддубровка	Полевая	19	-	52.079069	39.592833	ЮЛ	Администрация сельского поселения Поддубровский сельсовет	4816001503	-	ООО "ЧИСТЫЙ ГОРОД"	4802009478	18-0835	2,25	бетон	Открытая	данные отсутствуют	1	0,75	металл	-	-	-	0	-	-	существующая	Нет
16250	Усманский муниципальный район	с. Поддубровка	Полевая	53	-	52.074113	39.584339	ЮЛ	Администрация сельского поселения Поддубровский сельсовет	4816001503	-	ООО "ЧИСТЫЙ ГОРОД"	4802009478	18-0836	6,75	бетон	Открытая	данные отсутствуют	1	0,75	металл	-	-	-	0	-	-	существующая	Нет
16251	Усманский муниципальный район	с. Поддубровка	Полевая	63	-	52.073322	39.584179	ЮЛ	Администрация сельского поселения Поддубровский сельсовет	4816001503	-	ООО "ЧИСТЫЙ ГОРОД"	4802009478	18-0837	2,25	бетон	Открытая	данные отсутствуют	1	0,75	металл	-	-	-	0	-	-	существующая	Нет
16252	Усманский муниципальный район	с. Поддубровка	Полевая	63	-	52.073322	39.584179	ЮЛ	Администрация сельского поселения Поддубровский сельсовет	4816001503	-	ООО "ЧИСТЫЙ ГОРОД"	4802009478	18-0838	4,50	бетон	Открытая	данные отсутствуют	1	1,10	пластик	-	-	-	0	-	-	существующая	Нет
16253	Усманский муниципальный район	с. Поддубровка	Центральная	-	-	52.132527	39.536423	ЮЛ	Администрация сельского поселения Поддубровский сельсовет	4816001503	-	ООО "ЧИСТЫЙ ГОРОД"	4802009478	18-0839	2,25	бетон	Открытая	данные отсутствуют	3	0,75	металл	-	-	-	0	-	-	существующая	Нет
16254	Усманский муниципальный район	с. Поддубровка	Центральная	-	-	52.109606	39.566884	ЮЛ	Администрация сельского поселения Поддубровский сельсовет	4816001503	-	ООО "ЧИСТЫЙ ГОРОД"	4802009478	18-0840	2,25	бетон	Открытая	данные отсутствуют	6	0,75	металл	-	-	-	0	-	-	существующая	Нет
16255	Усманский муниципальный район	с. Поддубровка	Центральная	1	Б	52.125154	39.547782	ЮЛ	Администрация сельского поселения Поддубровский сельсовет	4816001503	-	ООО "ЧИСТЫЙ ГОРОД"	4802009478	18-0841	4,50	бетон	Открытая	данные отсутствуют	8	0,75	металл	-	-	-	0	-	-	существующая	Нет
16256	Усманский муниципальный район	с. Поддубровка	Центральная	10	-	52.121914	39.551235	ЮЛ	Администрация сельского поселения Поддубровский сельсовет	4816001503	-	ООО "ЧИСТЫЙ ГОРОД"	4802009478	18-0842	2,25	бетон	Открытая	данные отсутствуют	3	1,10	пластик	-	-	-	0	-	-	существующая	Нет
16257	Усманский муниципальный район	с. Поддубровка	Центральная	13	-	52.12616	39.547073	ЮЛ	Администрация сельского поселения Поддубровский сельсовет	4816001503	-	ООО "ЧИСТЫЙ ГОРОД"	4802009478	18-0843	4,50	бетон	Открытая	данные отсутствуют	1	0,75	металл	-	-	-	0	-	-	существующая	Нет
16258	Усманский муниципальный район	с. Поддубровка	Центральная	14	А	52.126754	39.545783	ЮЛ	Администрация сельского поселения Поддубровский сельсовет	4816001503	-	ООО "ЧИСТЫЙ ГОРОД"	4802009478	18-0844	2,25	бетон	Открытая	данные отсутствуют	2	0,75	металл	-	-	-	0	-	-	существующая	Нет
16259	Усманский муниципальный район	с. Поддубровка	Центральная	14	А	52.126754	39.545783	ЮЛ	Администрация сельского поселения Поддубровский сельсовет	4816001503	-	ООО "ЧИСТЫЙ ГОРОД"	4802009478	18-0845	2,25	бетон	Открытая	данные отсутствуют	1	1,10	пластик	-	-	-	0	-	-	существующая	Нет
16260	Усманский муниципальный район	с. Поддубровка	Центральная	21	А	52.126866	39.546087	ЮЛ	Администрация сельского поселения Поддубровский сельсовет	4816001503	-	ООО "ЧИСТЫЙ ГОРОД"	4802009478	18-0846	4,50	бетон	Открытая	данные отсутствуют	2	0,75	металл	-	-	-	0	-	-	существующая	Нет
16261	Усманский муниципальный район	с. Поддубровка	Центральная	35	-	52.129359	39.542233	ЮЛ	Администрация сельского поселения Поддубровский сельсовет	4816001503	-	ООО "ЧИСТЫЙ ГОРОД"	4802009478	18-0847	2,25	бетон	Открытая	данные отсутствуют	1	1,10	пластик	-	-	-	0	-	-	существующая	Нет
16262	Усманский муниципальный район	с. Поддубровка	Центральная	48	-	52.131697	39.537699	ЮЛ	Администрация сельского поселения Поддубровский сельсовет	4816001503	-	ООО "ЧИСТЫЙ ГОРОД"	4802009478	18-0848	2,25	бетон	Открытая	данные отсутствуют	2	0,75	металл	-	-	-	0	-	-	существующая	Нет
16263	Усманский муниципальный район	с. Поддубровка	Школьная	22	-	52.127325	39.553576	ЮЛ	Администрация сельского поселения Поддубровский сельсовет	4816001503	-	ООО "ЧИСТЫЙ ГОРОД"	4802009478	18-0849	9,00	бетон	Открытая	данные отсутствуют	3	0,75	металл	-	-	-	0	-	-	существующая	Нет

Приложение 1 к приказу управления экологии и природных ресурсов Липецкой области
«Приложение А6. Реестр контейнерных площадок (по данным ОМС)

№ п/п	Данные о нахождении мест (площадок) накопления твердых коммунальных отходов							Данные о собственниках мест (площадок) накопления твердых коммунальных отходов				Организация (ИП), оказывающая услуги по сбору и транспортированию ТКО		Данные о технических характеристиках мест (площадок) накопления твердых коммунальных отходов					Контейнеры для несортированных отходов			Контейнеры для утилизируемых отходов (раздельный сбор)			Контейнеры для сбора крупногабаритных отходов			Статус (существующая/планируемая)	Совместное использование с другими МКД
	Муниципальное образование	Населенный пункт	Улица	Дом	Корпус/Строение	Широта	Долгота	Организационно-правовая форма балансодержателя (юридическое лицо - ЮЛ; индивидуальный предприниматель - ИП; физическое лицо - ФЛ)	для ЮЛ - Полное наименование организации для ИП - Фамилия, Имя, Отчество для ФЛ - Фамилия, Имя, Отчество	ИНН	ОГРН	Наименование	ИНН	Номер контейнерной площадки	Площадь, кв.м.	Тип подстилающей поверхности	Вид площадки	Материал ограждения	Кол-во	Емкость (отдельного контейнера)	Материал контейнера	Кол-во	Емкость (отдельного контейнера)	Материал контейнера	Кол-во	Емкость (отдельного контейнера) м3	Материал контейнера		
16264	Усманский муниципальный район	с. Поддубровка	Школьная	30	-	52.126581	39.549799	ЮЛ	Администрация сельского поселения Поддубровский сельсовет	4816001503	-	ООО "ЧИСТЫЙ ГОРОД"	4802009478	18-0850	13,50	грунт	Открытая	данные отсутствуют	1	1,10	пластик	-	-	-	0	-	-	существующая	Нет
16265	Усманский муниципальный район	с. Поддубровка	Школьная	31	-	52.126193	39.548573	ЮЛ	Администрация сельского поселения Пригородный сельсовет	4816001944	-	ООО "ЧИСТЫЙ ГОРОД"	4802009478	18-0851	4,50	асфальт	Открытая	данные отсутствуют	2	0,75	металл	-	-	-	0	-	-	существующая	Нет
16266	Усманский муниципальный район	с. Демшино	Ольховая	9	-	52.116413	39.516821	ЮЛ	Администрация сельского поселения Пригородный сельсовет	4816001944	-	ООО "ЧИСТЫЙ ГОРОД"	4802009478	18-0852	4,50	асфальт	Открытая	данные отсутствуют	1	1,10	пластик	-	-	-	0	-	-	существующая	Нет
16267	Усманский муниципальный район	с. Демшино	Ольховая	17	1	52.117512	39.516959	ЮЛ	Администрация сельского поселения Пригородный сельсовет	4816001944	-	ООО "ЧИСТЫЙ ГОРОД"	4802009478	18-0853	4,50	асфальт	Открытая	данные отсутствуют	1	1,10	пластик	-	-	-	0	-	-	существующая	Нет
16268	Усманский муниципальный район	с. Демшино	Подгорная	-	-	52.118435	39.509936	ЮЛ	Администрация сельского поселения Пригородный сельсовет	4816001944	-	ООО "ЧИСТЫЙ ГОРОД"	4802009478	18-0854	2,25	асфальт	Открытая	данные отсутствуют	2	1,10	пластик	-	-	-	0	-	-	существующая	Нет
16269	Усманский муниципальный район	с. Демшино	Полевая	5	-	52.112202	39.519768	ЮЛ	Администрация сельского поселения Пригородный сельсовет	4816001944	-	ООО "ЧИСТЫЙ ГОРОД"	4802009478	18-0855	4,50	асфальт	Открытая	данные отсутствуют	1	1,10	пластик	-	-	-	0	-	-	существующая	Нет
16270	Усманский муниципальный район	с. Демшино	Полевая	15	-	52.11269	39.520573	ЮЛ	Администрация сельского поселения Пригородный сельсовет	4816001944	-	ООО "ЧИСТЫЙ ГОРОД"	4802009478	18-0856	4,50	асфальт	Открытая	данные отсутствуют	1	0,75	металл	-	-	-	0	-	-	существующая	Нет
16271	Усманский муниципальный район	с. Демшино	Сосновая	2	-	52.120234	39.528941	ЮЛ	Администрация сельского поселения Пригородный сельсовет	4816001944	-	ООО "ЧИСТЫЙ ГОРОД"	4802009478	18-0857	4,50	асфальт	Открытая	данные отсутствуют	1	0,75	металл	-	-	-	0	-	-	существующая	Нет
16272	Усманский муниципальный район	с. Демшино	Сосновая	26	-	52.116435	39.522192	ЮЛ	Администрация сельского поселения Пригородный сельсовет	4816001944	-	ООО "ЧИСТЫЙ ГОРОД"	4802009478	18-0858	4,50	асфальт	Открытая	данные отсутствуют	1	1,10	пластик	-	-	-	0	-	-	существующая	Нет
16273	Усманский муниципальный район	с. Демшино	Сосновая	51	-	52.115179	39.516120	ЮЛ	Администрация сельского поселения Пригородный сельсовет	4816001944	-	ООО "ЧИСТЫЙ ГОРОД"	4802009478	18-0859	4,50	асфальт	Открытая	данные отсутствуют	3	1,10	пластик	-	-	-	0	-	-	существующая	Нет
16274	Усманский муниципальный район	с. Демшино	Сосновая	64	-	52.113352	39.511544	ЮЛ	Администрация сельского поселения Пригородный сельсовет	4816001944	-	ООО "ЧИСТЫЙ ГОРОД"	4802009478	18-0860	2,25	асфальт	Открытая	данные отсутствуют	1	1,10	пластик	-	-	-	0	-	-	существующая	Нет
16275	Усманский муниципальный район	с. Арзыбовка	Арзыбовка	25	А	52.094518	39.500188	ЮЛ	Администрация сельского поселения Пригородный сельсовет	4816001944	-	ООО "ЧИСТЫЙ ГОРОД"	4802009478	18-0861	2,25	асфальт	Открытая	данные отсутствуют	1	0,75	металл	-	-	-	0	-	-	существующая	Нет
16276	Усманский муниципальный район	с. Арзыбовка	Арзыбовка	-	-	52.082399	39.497828	ЮЛ	Администрация сельского поселения Пригородный сельсовет	4816001944	-	ООО "ЧИСТЫЙ ГОРОД"	4802009478	18-0862	4,50	асфальт	Открытая	данные отсутствуют	4	1,10	пластик	-	-	-	0	-	-	существующая	Нет
16277	Усманский муниципальный район	с. Арзыбовка	Арзыбовка	-	-	52.082399	39.497828	ЮЛ	Администрация сельского поселения Пригородный сельсовет	4816001944	-	ООО "ЧИСТЫЙ ГОРОД"	4802009478	18-0863	4,50	щебень	Открытая	данные отсутствуют	6	1,10	пластик	-	-	-	0	-	-	существующая	Нет
16278	Усманский муниципальный район	с. Пригородка	Ветеранов	32	-	52.059153	39.708123	ЮЛ	Администрация сельского поселения Пригородный сельсовет	4816001944	-	ООО "ЧИСТЫЙ ГОРОД"	4802009478	18-0864	4,50	асфальт	Открытая	данные отсутствуют	2	0,75	металл	-	-	-	0	-	-	существующая	Нет
16279	Усманский муниципальный район	с. Пригородка	1-я Елецкая	62	-	52.048764	39.714357	ЮЛ	Администрация сельского поселения Поддубровский сельсовет	4816001944	-	ООО "ЧИСТЫЙ ГОРОД"	4802009478	18-0865	4,50	бетон	Открытая	данные отсутствуют	2	1,10	пластик	-	-	-	0	-	-	существующая	Нет
16280	Усманский муниципальный район	с. Пригородка	1-я Елецкая	86	-	52.049268	39.711914	ЮЛ	Администрация сельского поселения Пригородный сельсовет	4816001944	-	ООО "ЧИСТЫЙ ГОРОД"	4802009478	18-0866	2,25	щебень	Открытая	данные отсутствуют	2	1,10	пластик	-	-	-	0	-	-	существующая	Нет
16281	Усманский муниципальный район	с. Пригородка	1-я Елецкая	100	-	52.049512	39.710324	ЮЛ	Администрация сельского поселения Пригородный сельсовет	4816001944	-	ООО "ЧИСТЫЙ ГОРОД"	4802009478	18-0867	2,25	щебень	Открытая	данные отсутствуют	1	0,75	металл	-	-	-	0	-	-	существующая	Нет
16282	Усманский муниципальный район	с. Пригородка	1-я Елецкая	118	-	52.050021	39.708204	ЮЛ	Администрация сельского поселения Пригородный сельсовет	4816001944	-	ООО "ЧИСТЫЙ ГОРОД"	4802009478	18-0868	2,25	асфальт	Открытая	данные отсутствуют	2	1,10	пластик	-	-	-	0	-	-	существующая	Нет
16283	Усманский муниципальный район	с. Пригородка	1-я Елецкая	138	-	52.051146	39.705509	ЮЛ	Администрация сельского поселения Пригородный сельсовет	4816001944	-	ООО "ЧИСТЫЙ ГОРОД"	4802009478	18-0869	4,50	асфальт	Открытая	данные отсутствуют	2	1,10	пластик	-	-	-	0	-	-	существующая	Нет
16284	Усманский муниципальный район	с. Пригородка	Лесная	2	-	52.33463	39.811285	ЮЛ	Администрация сельского поселения Пригородный сельсовет	4816001944	-	ООО "ЧИСТЫЙ ГОРОД"	4802009478	18-0870	2,25	асфальт	Открытая	данные отсутствуют	2	1,10	пластик	-	-	-	0	-	-	существующая	Нет
16285	Усманский муниципальный район	с. Пригородка	Садовая	2	-	52.061551	39.706892	ЮЛ	Администрация сельского поселения Пригородный сельсовет	4816001944	-	ООО "ЧИСТЫЙ ГОРОД"	4802009478	18-0871	4,50	асфальт	Открытая	данные отсутствуют	2	1,10	пластик	-	-	-	0	-	-	существующая	Нет
16286	Усманский муниципальный район	с. Пригородка	Садовая	16	-	52.05953	39.705491	ЮЛ	Администрация сельского поселения Пригородный сельсовет	4816001944	-	ООО "ЧИСТЫЙ ГОРОД"	4802009478	18-0872	4,50	асфальт	Открытая	данные отсутствуют	2	1,10	пластик	-	-	-	0	-	-	существующая	Нет
16287	Усманский муниципальный район	с. Пригородка	Садовая	25	-	52.058688	39.702391	ЮЛ	Администрация сельского поселения Пригородный сельсовет	4816001944	-	ООО "ЧИСТЫЙ ГОРОД"	4802009478	18-0873	4,50	асфальт	Открытая	данные отсутствуют	1	0,75	металл	-	-	-	0	-	-	существующая	Нет
16288	Усманский муниципальный район	с. Пригородка	Садовая	35	-	52.058195	39.701930	ЮЛ	Администрация сельского поселения Пригородный сельсовет	4816001944	-	ООО "ЧИСТЫЙ ГОРОД"	4802009478	18-0874	4,50	асфальт	Открытая	данные отсутствуют	1	0,75	металл	-	-	-	0	-	-	существующая	Нет
16289	Усманский муниципальный район	с. Пригородка	Солнечная	4	-	52.055532	39.703281	ЮЛ	Администрация сельского поселения Пригородный сельсовет	4816001944	-	ООО "ЧИСТЫЙ ГОРОД"	4802009478	18-0875	4,50	асфальт	Открытая	данные отсутствуют	2	1,10	пластик	-	-	-	0	-	-	существующая	Нет
16290	Усманский муниципальный район	с. Пригородка	Солнечная	15	-	52.056357	39.704745	ЮЛ	Администрация сельского поселения Пригородный сельсовет	4816001944	-	ООО "ЧИСТЫЙ ГОРОД"	4802009478	18-0876	4,50	щебень	Открытая	данные отсутствуют	2	1,10	пластик	-	-	-	0	-	-	существующая	Нет
16291	Усманский муниципальный район	с. Пригородка	Солнечная	29	-	52.05814	39.706048	ЮЛ	Администрация сельского поселения Пригородный сельсовет	4816001944	-	ООО "ЧИСТЫЙ ГОРОД"	4802009478	18-0877	2,25	щебень	Открытая	данные отсутствуют	2	1,10	пластик	-	-	-	0	-	-	существующая	Нет
16292	Усманский муниципальный район	с. Пригородка	Тенисная	1	-	52.051056	39.699239	ЮЛ	Администрация сельского поселения Пригородный сельсовет	4816001944	-	ООО "ЧИСТЫЙ ГОРОД"	4802009478	18-0878	4,50	щебень	Открытая	данные отсутствуют	1	1,10	пластик	-	-	-	0	-	-	существующая	Нет
16293	Усманский муниципальный район	с. Пригородка	Тенистая	2	-	52.046094	39.697559	ЮЛ	Администрация сельского поселения Пригородный сельсовет	4816001944	-	ООО "ЧИСТЫЙ ГОРОД"	4802009478	18-0879	9,00	асфальт	Открытая	данные отсутствуют	1	1,10	пластик	-	-	-	0	-	-	существующая	Нет
16294	Усманский муниципальный район	с. Пригородка	Тенистая	5	-	52.046116	39.697235	ЮЛ	Администрация сельского поселения Пригородный сельсовет	4816001944	-	ООО "ЧИСТЫЙ ГОРОД"	4802009478	18-0880	4,50	асфальт	Открытая	данные отсутствуют	1	0,75	металл	-	-	-	0	-	-	существующая	Нет

Приложение 1 к приказу управления экологии и природных ресурсов Липецкой области
«Приложение А6. Реестр контейнерных площадок (по данным ОМС)

№ п/п	Данные о нахождении мест (площадок) накопления твердых коммунальных отходов							Данные о собственниках мест (площадок) накопления твердых коммунальных отходов				Организация (ИП), оказывающая услуги по сбору и транспортированию ТКО		Данные о технических характеристиках мест (площадок) накопления твердых коммунальных отходов					Контейнеры для несортированных отходов			Контейнеры для утилизируемых отходов (раздельный сбор)			Контейнеры для сбора крупногабаритных отходов			Статус (существующая/планируемая)	Совместное использование с другими МКД
	Муниципальное образование	Населенный пункт	Улица	Дом	Корпус/Строение	Широта	Долгота	Организационно-правовая форма балансодержателя (юридическое лицо - ЮЛ; индивидуальный предприниматель - ИП; физическое лицо - ФЛ)	для ЮЛ - Полное наименование организации для ИП - Фамилия, Имя, Отчество для ФЛ - Фамилия, Имя, Отчество	ИНН	ОГРН	Наименование	ИНН	Номер контейнерной площадки	Площадь, кв.м.	Тип подстилающей поверхности	Вид площадки	Материал ограждения	Кол-во	Емкость (отдельного контейнера)	Материал контейнера	Кол-во	Емкость (отдельного контейнера)	Материал контейнера	Кол-во	Емкость (отдельного контейнера) м3	Материал контейнера		
16295	Усманский муниципальный район	с. Пригородка	Тяговая	-	-	52.051511	39.702983	ЮЛ	Администрация сельского поселения Пригородный сельсовет	4816001944	-	ООО "ЧИСТЫЙ ГОРОД"	4802009478	18-0881	4,50	щебень	Открытая	данные отсутствуют	1	0,75	металл	-	-	-	0	-	-	существующая	Нет
16296	Усманский муниципальный район	с. Пригородка	Урожайная	1	-	52.066977	39.713207	ЮЛ	Администрация сельского поселения Пригородный сельсовет	4816001944	-	ООО "ЧИСТЫЙ ГОРОД"	4802009478	18-0882	4,50	щебень	Открытая	данные отсутствуют	2	1,10	пластик	-	-	-	0	-	-	существующая	Нет
16297	Усманский муниципальный район	с. Пригородка	Урожайная	-	-	52.067494	39.712049	ЮЛ	Администрация сельского поселения Пригородный сельсовет	4816001944	-	ООО "ЧИСТЫЙ ГОРОД"	4802009478	18-0883	6,75	асфальт	Открытая	данные отсутствуют	2	0,75	металл	-	-	-	0	-	-	существующая	Нет
16298	Усманский муниципальный район	с. Пригородка	Шмидта	4	-	52.053438	39.717923	ЮЛ	Администрация сельского поселения Пригородный сельсовет	4816001944	-	ООО "ЧИСТЫЙ ГОРОД"	4802009478	18-0884	4,50	щебень	Открытая	данные отсутствуют	8	0,75	металл	-	-	-	0	-	-	существующая	Нет
16299	Усманский муниципальный район	с. Пригородка	Шолохова	8	-	52.052032	39.716836	ЮЛ	Администрация сельского поселения Пригородный сельсовет	4816001944	-	ООО "ЧИСТЫЙ ГОРОД"	4802009478	18-0885	4,50	бетон	Открытая	данные отсутствуют	2	1,10	пластик	-	-	-	0	-	-	существующая	Нет
16300	Усманский муниципальный район	с. Пригородка	Шолохова	11	Б	52.053034	39.712758	ЮЛ	Администрация сельского поселения Пригородный сельсовет	4816001944	-	ООО "ЧИСТЫЙ ГОРОД"	4802009478	18-0886	4,50	щебень	Открытая	данные отсутствуют	2	1,10	пластик	-	-	-	0	-	-	существующая	Нет
16301	Усманский муниципальный район	с. Пригородка	Шолохова	20	-	52.05268	39.714824	ЮЛ	Администрация сельского поселения Пригородный сельсовет	4816001944	-	ООО "ЧИСТЫЙ ГОРОД"	4802009478	18-0887	2,25	бетон	Открытая	данные отсутствуют	2	1,10	пластик	-	-	-	0	-	-	существующая	Нет
16302	Усманский муниципальный район	с. Пригородка	Шолохова	66	-	52.054723	39.708752	ЮЛ	Администрация сельского поселения Пригородный сельсовет	4816001944	-	ООО "ЧИСТЫЙ ГОРОД"	4802009478	18-0888	2,25	асфальт	Открытая	данные отсутствуют	2	1,10	пластик	-	-	-	0	-	-	существующая	Нет
16303	Усманский муниципальный район	с. Пригородка	Энергетиков	1	-	52.061451	39.710054	ЮЛ	Администрация сельского поселения Пригородный сельсовет	4816001944	-	ООО "ЧИСТЫЙ ГОРОД"	4802009478	18-0889	4,50	асфальт	Открытая	данные отсутствуют	1	1,10	пластик	-	-	-	0	-	-	существующая	Нет
16304	Усманский муниципальный район	с. Пригородка	Юбилейная	1	-	52.06366	39.711761	ЮЛ	Администрация сельского поселения Пригородный сельсовет	4816001944	-	ООО "ЧИСТЫЙ ГОРОД"	4802009478	18-0890	2,25	асфальт	Открытая	данные отсутствуют	2	0,75	металл	-	-	-	0	-	-	существующая	Нет
16305	Усманский муниципальный район	с. Пригородка	Юбилейная	2	-	52.063373	39.711554	ЮЛ	Администрация сельского поселения Пригородный сельсовет	4816001944	-	ООО "ЧИСТЫЙ ГОРОД"	4802009478	18-0891	4,50	асфальт	Открытая	данные отсутствуют	2	1,10	пластик	-	-	-	0	-	-	существующая	Нет
16306	Усманский муниципальный район	с. Пригородка	Юбилейная	6	-	52.06376	39.710611	ЮЛ	ИП Киселев А.М.	4816001944	-	ООО "ЧИСТЫЙ ГОРОД"	4802009478	18-0892	2,25	асфальт	Открытая	данные отсутствуют	4	1,10	пластик	-	-	-	0	-	-	существующая	Нет
16307	Усманский муниципальный район	с. Пригородка	Юбилейная	9	-	52.064452	39.708671	ЮЛ	Администрация сельского поселения Пригородный сельсовет	4816001944	-	ООО "ЧИСТЫЙ ГОРОД"	4802009478	18-0893	4,50	щебень	Открытая	данные отсутствуют	2	1,10	пластик	-	-	-	0	-	-	существующая	Нет
16308	Усманский муниципальный район	д. Бочиновка	Заречная	9	-	52.072856	39.754305	ЮЛ	Администрация сельского поселения Пригородный сельсовет	4816001944	-	ООО "ЧИСТЫЙ ГОРОД"	4802009478	18-0894	4,50	щебень	Открытая	данные отсутствуют	2	0,75	металл	-	-	-	0	-	-	существующая	Нет
16309	Усманский муниципальный район	д. Бочиновка	Заречная	17	-	52.074284	39.756012	ЮЛ	Администрация сельского поселения Пригородный сельсовет	4816001944	-	ООО "ЧИСТЫЙ ГОРОД"	4802009478	18-0895	4,50	щебень	Открытая	данные отсутствуют	2	0,75	металл	-	-	-	0	-	-	существующая	Нет
16310	Усманский муниципальный район	д. Бочиновка	Заречная	76	-	52.075856	39.759165	ЮЛ	Администрация сельского поселения Пригородный сельсовет	4816001944	-	ООО "ЧИСТЫЙ ГОРОД"	4802009478	18-0896	4,50	бетон	Открытая	данные отсутствуют	3	1,10	пластик	-	-	-	0	-	-	существующая	Нет
16311	Усманский муниципальный район	д. Бочиновка	Заречная	84	-	52.076526	39.760521	ЮЛ	Администрация сельского поселения Пригородный сельсовет	4816001944	-	ООО "ЧИСТЫЙ ГОРОД"	4802009478	18-0897	2,25	асфальт	Открытая	данные отсутствуют	2	1,10	пластик	-	-	-	0	-	-	существующая	Нет
16312	Усманский муниципальный район	д. Бочиновка	Заречная	104	-	52.077672	39.763324	ЮЛ	Администрация сельского поселения Пригородный сельсовет	4816001944	-	ООО "ЧИСТЫЙ ГОРОД"	4802009478	18-0898	2,25	асфальт	Открытая	данные отсутствуют	2	1,10	пластик	-	-	-	0	-	-	существующая	Нет
16313	Усманский муниципальный район	д. Бочиновка	Луговая	2	-	52.081269	39.758815	ЮЛ	Администрация сельского поселения Пригородный сельсовет	4816001944	-	ООО "ЧИСТЫЙ ГОРОД"	4802009478	18-0899	2,25	щебень	Открытая	данные отсутствуют	2	1,10	пластик	-	-	-	0	-	-	существующая	Нет
16314	Усманский муниципальный район	д. Бочиновка	Центральная	-	-	52.081925	39.753468	ЮЛ	Администрация сельского поселения Пригородный сельсовет	4816001944	-	ООО "ЧИСТЫЙ ГОРОД"	4802009478	18-0900	9,00	щебень	Открытая	данные отсутствуют	2	0,75	металл	-	-	-	0	-	-	существующая	Нет
16315	Усманский муниципальный район	д. Бочиновка	Центральная	-	-	52.084651	39.742158	ЮЛ	Администрация сельского поселения Пригородный сельсовет	4816001944	-	ООО "ЧИСТЫЙ ГОРОД"	4802009478	18-0901	9,00	щебень	Открытая	данные отсутствуют	1	0,75	металл	-	-	-	0	-	-	существующая	Нет
16316	Усманский муниципальный район	д. Бочиновка	Центральная	11	-	52.075878	39.752122	ЮЛ	Администрация сельского поселения Пригородный сельсовет	4816001944	-	ООО "ЧИСТЫЙ ГОРОД"	4802009478	18-0902	4,50	щебень	Открытая	данные отсутствуют	2	1,10	пластик	-	-	-	0	-	-	существующая	Нет
16317	Усманский муниципальный район	д. Бочиновка	Центральная	20	-	52.079648	39.756434	ЮЛ	Администрация сельского поселения Пригородный сельсовет	4816001944	-	ООО "ЧИСТЫЙ ГОРОД"	4802009478	18-0903	4,50	щебень	Открытая	данные отсутствуют	1	0,75	металл	-	-	-	0	-	-	существующая	Нет
16318	Усманский муниципальный район	д. Бочиновка	Центральная	41	-	52.079886	39.755554	ЮЛ	Администрация сельского поселения Пригородный сельсовет	4816001944	-	ООО "ЧИСТЫЙ ГОРОД"	4802009478	18-0904	6,75	щебень	Открытая	данные отсутствуют	2	1,10	пластик	-	-	-	0	-	-	существующая	Нет
16319	Усманский муниципальный район	д. Бочиновка	Центральная	53	Б	52.082177	39.751466	ЮЛ	Администрация сельского поселения Пригородный сельсовет	4816001944	-	ООО "ЧИСТЫЙ ГОРОД"	4802009478	18-0905	6,75	асфальт	Открытая	данные отсутствуют	1	0,75	металл	-	-	-	0	-	-	существующая	Нет
16320	Усманский муниципальный район	д. Бочиновка	Центральная	57	-	52.082331	39.757821	ЮЛ	Администрация сельского поселения Пригородный сельсовет	4816001944	-	ООО "ЧИСТЫЙ ГОРОД"	4802009478	18-0906	4,50	щебень	Открытая	данные отсутствуют	2	1,10	пластик	-	-	-	0	-	-	существующая	Нет
16321	Усманский муниципальный район	д. Бочиновка	Центральная	73	-	52.084695	39.759291	ЮЛ	Администрация сельского поселения Пригородный сельсовет	4816001944	-	ООО "ЧИСТЫЙ ГОРОД"	4802009478	18-0907	4,50	щебень	Открытая	данные отсутствуют	2	0,75	металл	-	-	-	0	-	-	существующая	Нет
16322	Усманский муниципальный район	д. Бочиновка	Школьная	20	-	52.078546	39.759848	ЮЛ	Администрация сельского поселения Пригородный сельсовет	4816001944	-	ООО "ЧИСТЫЙ ГОРОД"	4802009478	18-0908	6,75	щебень	Открытая	данные отсутствуют	2	0,75	металл	-	-	-	0	-	-	существующая	Нет
16323	Усманский муниципальный район	д. Бочиновка	Школьная	24	А	52.078081	39.758967	ЮЛ	Администрация сельского поселения Пригородный сельсовет	4816001944	-	ООО "ЧИСТЫЙ ГОРОД"	4802009478	18-0909	4,50	щебень	Открытая	данные отсутствуют	1	0,75	металл	-	-	-	0	-	-	существующая	Нет
16324	Усманский муниципальный район	д. Бочиновка	Школьная	24	А	52.078081	39.758967	ЮЛ	Администрация сельского поселения Пригородный сельсовет	4816001944	-	ООО "ЧИСТЫЙ ГОРОД"	4802009478	18-0910	4,50	железобетон	Открытая	данные отсутствуют	2	1,10	пластик	-	-	-	0	-	-	существующая	Нет
16325	Усманский муниципальный район	с. Стрелецкие Хутора	район элеватора	-	-	52.098914	39.726393	ЮЛ	Администрация сельского поселения Пригородный сельсовет	4816001944	-	ООО "ЧИСТЫЙ ГОРОД"	4802009478	18-0911	4,50	железобетон	Открытая	данные отсутствуют	3	0,75	металл	-	-	-	0	-	-	существующая	Нет

Приложение 1 к приказу управления экологии и природных ресурсов Липецкой области
«Приложение А6. Реестр контейнерных площадок (по данным ОМС)

№ п/п	Данные о нахождении мест (площадок) накопления твердых коммунальных отходов							Данные о собственниках мест (площадок) накопления твердых коммунальных отходов				Организация (ИП), оказывающая услуги по сбору и транспортированию ТКО		Данные о технических характеристиках мест (площадок) накопления твердых коммунальных отходов					Контейнеры для несортированных отходов			Контейнеры для утилизируемых отходов (раздельный сбор)			Контейнеры для сбора крупногабаритных отходов			Статус (существующая/планируемая)	Совместное использование с другими МКД
	Муниципальное образование	Населенный пункт	Улица	Дом	Корпус/Строение	Широта	Долгота	Организационно-правовая форма балансодержателя (юридическое лицо - ЮЛ; индивидуальный предприниматель - ИП; физическое лицо - ФЛ)	для ЮЛ - Полное наименование организации для ИП - Фамилия, Имя, Отчество для ФЛ - Фамилия, Имя, Отчество	ИНН	ОГРН	Наименование	ИНН	Номер контейнерной площадки	Площадь, кв.м.	Тип подстилающей поверхности	Вид площадки	Материал ограждения	Кол-во	Емкость (отдельного контейнера)	Материал контейнера	Кол-во	Емкость (отдельного контейнера)	Материал контейнера	Кол-во	Емкость (отдельного контейнера) м3	Материал контейнера		
16326	Усманский муниципальный район	с. Стрелецкие Хутора	Железнодорожная	-	-	52.084048	39.727396	ЮЛ	Администрация сельского поселения Пригородный сельсовет	4816001944	-	ООО "ЧИСТЫЙ ГОРОД"	4802009478	18-0912	2,25	железобетон	Открытая	данные отсутствуют	1	0,75	металл	-	-	-	0	-	-	существующая	Нет
16327	Усманский муниципальный район	с. Стрелецкие Хутора	Железнодорожная	3	-	52.071018	39.717771	ЮЛ	Администрация сельского поселения Пригородный сельсовет	4816001944	-	ООО "ЧИСТЫЙ ГОРОД"	4802009478	18-0913	4,50	железобетон	Открытая	данные отсутствуют	1	0,75	металл	-	-	-	0	-	-	существующая	Нет
16328	Усманский муниципальный район	с. Стрелецкие Хутора	Железнодорожная	17	-	52.072657	39.719037	ЮЛ	Администрация сельского поселения Пригородный сельсовет	4816001944	-	ООО "ЧИСТЫЙ ГОРОД"	4802009478	18-0914	4,50	железобетон	Открытая	данные отсутствуют	4	1,10	пластик	-	-	-	0	-	-	существующая	Нет
16329	Усманский муниципальный район	с. Стрелецкие Хутора	Железнодорожная	33	-	52.07414	39.720600	ЮЛ	Администрация сельского поселения Пригородный сельсовет	4816001944	-	ООО "ЧИСТЫЙ ГОРОД"	4802009478	18-0915	4,50	железобетон	Открытая	данные отсутствуют	4	1,10	пластик	-	-	-	0	-	-	существующая	Нет
16330	Чаплыгинский муниципальный район	Городское поселение город Чаплыгин	Полевая	2	а	53.256111	39.9399	ЮЛ	ООО,"Чаплыгинская зерновая компания"	4810000380	-	ООО "РМК"	4813025295	20-0241	2,25	Асфальт	Открытая	Металл	1	1,10	Пластик	-	-	-	0	-	-	существующая	Нет
16331	Усманский муниципальный район	с. Стрелецкие Хутора	Космодемьянской	1	-	52.074146	39.716127	ЮЛ	Администрация сельского поселения Пригородный сельсовет	4816001944	-	ООО "ЧИСТЫЙ ГОРОД"	4802009478	18-0916	2,25	щебень	Открытая	данные отсутствуют	2	1,10	пластик	-	-	-	0	-	-	существующая	Нет
16332	Усманский муниципальный район	с. Стрелецкие Хутора	Космодемьянской	39	-	52.080937	39.720448	ЮЛ	Администрация сельского поселения Пригородный сельсовет	4816001944	-	ООО "ЧИСТЫЙ ГОРОД"	4802009478	18-0917	4,50	щебень	Открытая	данные отсутствуют	2	0,75	металл	-	-	-	0	-	-	существующая	Нет
16333	Усманский муниципальный район	с. Стрелецкие Хутора	Космодемьянской	61	-	52.083173	39.721211	ЮЛ	Администрация сельского поселения Пригородный сельсовет	4816001944	-	ООО "ЧИСТЫЙ ГОРОД"	4802009478	18-0918	2,25	щебень	Открытая	данные отсутствуют	3	1,10	пластик	-	-	-	0	-	-	существующая	Нет
16334	Усманский муниципальный район	с. Стрелецкие Хутора	Телегина	1	-	52.083273	39.722433	ЮЛ	Администрация сельского поселения Пригородный сельсовет	4816001944	-	ООО "ЧИСТЫЙ ГОРОД"	4802009478	18-0919	2,50	щебень	Открытая	данные отсутствуют	3	0,75	металл	-	-	-	0	-	-	существующая	Нет
16335	Усманский муниципальный район	с. Стрелецкие Хутора	Телегина	45	-	52.086726	39.717205	ЮЛ	Администрация сельского поселения Пригородный сельсовет	4816001944	-	ООО "ЧИСТЫЙ ГОРОД"	4802009478	18-0920	2,25	щебень	Открытая	данные отсутствуют	2	0,75	металл	-	-	-	0	-	-	существующая	Нет
16336	Усманский муниципальный район	с. Стрелецкие Хутора	Телегина	66	-	52.089061	39.715058	ЮЛ	Администрация сельского поселения Пригородный сельсовет	4816001944	-	ООО "ЧИСТЫЙ ГОРОД"	4802009478	18-0921	4,50	щебень	Открытая	данные отсутствуют	2	0,75	металл	-	-	-	0	-	-	существующая	Нет
16337	Усманский муниципальный район	с. Стрелецкие Хутора	Телегина	75	-	52.089692	39.712722	ЮЛ	Администрация сельского поселения Пригородный сельсовет	4816001944	-	ООО "ЧИСТЫЙ ГОРОД"	4802009478	18-0922	2,25	щебень	Открытая	данные отсутствуют	3	0,75	металл	-	-	-	0	-	-	существующая	Нет
16338	Усманский муниципальный район	с. Стрелецкие Хутора	Телегина	109	-	52.091125	39.706623	ЮЛ	Администрация сельского поселения Пригородный сельсовет	4816001944	-	ООО "ЧИСТЫЙ ГОРОД"	4802009478	18-0923	2,25	щебень	Открытая	данные отсутствуют	2	0,75	металл	-	-	-	0	-	-	существующая	Нет
16339	Усманский муниципальный район	с. Стрелецкие Хутора	Телегина	123	-	52.091507	39.703595	ЮЛ	Администрация сельского поселения Пригородный сельсовет	4816001944	-	ООО "ЧИСТЫЙ ГОРОД"	4802009478	18-0924	2,25	щебень	Открытая	данные отсутствуют	2	0,75	металл	-	-	-	0	-	-	существующая	Нет
16340	Усманский муниципальный район	с. Стрелецкие Хутора	Телегина	159	-	52.09281	39.698139	ЮЛ	Администрация сельского поселения Пригородный сельсовет	4816001944	-	ООО "ЧИСТЫЙ ГОРОД"	4802009478	18-0925	2,25	щебень	Открытая	данные отсутствуют	1	0,75	металл	-	-	-	0	-	-	существующая	Нет
16341	Усманский муниципальный район	с. Стрелецкие Хутора	Телегина	160	А	52.09281	39.698139	ЮЛ	Администрация сельского поселения Пригородный сельсовет	4816001944	-	ООО "ЧИСТЫЙ ГОРОД"	4802009478	18-0926	2,25	щебень	Открытая	данные отсутствуют	1	0,75	металл	-	-	-	0	-	-	существующая	Нет
16342	Усманский муниципальный район	с. Стрелецкие Хутора	Телегина	165	-	52.093394	39.697082	ЮЛ	Администрация сельского поселения Пригородный сельсовет	4816001944	-	ООО "ЧИСТЫЙ ГОРОД"	4802009478	18-0927	2,25	щебень	Открытая	данные отсутствуют	2	0,75	металл	-	-	-	0	-	-	существующая	Нет
16343	Чаплыгинский муниципальный район	Городское поселение город Чаплыгин	Полевая	2	а	53.256034	39.941316	ЮЛ	ООО,"Чаплыгинская зерновая компания"	4810000380	-	ООО "РМК"	4813025295	20-0242	2,25	Асфальт	Открытая	Металл	1	1,10	Пластик	-	-	-	0	-	-	существующая	Нет
16344	Усманский муниципальный район	с. Стрелецкие Хутора	Телегина	201	-	52.09465	39.691719	ЮЛ	Администрация сельского поселения Пригородный сельсовет	4816001944	-	ООО "ЧИСТЫЙ ГОРОД"	4802009478	18-0928	4,50	щебень	Открытая	данные отсутствуют	2	0,75	металл	-	-	-	0	-	-	существующая	Нет
16345	Усманский муниципальный район	с. Стрелецкие Хутора	Телегина	211	-	52.094921	39.689977	ЮЛ	Администрация сельского поселения Пригородный сельсовет	4816001944	-	ООО "ЧИСТЫЙ ГОРОД"	4802009478	18-0929	4,50	щебень	Открытая	данные отсутствуют	2	0,75	металл	-	-	-	0	-	-	существующая	Нет
16346	Усманский муниципальный район	с. Стрелецкие Хутора	Телегина	225	-	52.095292	39.687129	ЮЛ	Администрация сельского поселения Пушкарский сельсовет	4816001817	-	ООО "ЧИСТЫЙ ГОРОД"	4802009478	18-0930	4,50	бетон	Открытая	данные отсутствуют	1	0,75	металл	-	-	-	0	-	-	существующая	Нет
16347	Усманский муниципальный район	с. Медовка	Молодежная	9	-	52.082548	39.614330	ЮЛ	Администрация сельского поселения Пушкарский сельсовет	4816001817	-	ООО "ЧИСТЫЙ ГОРОД"	4802009478	18-0931	4,50	бетон	Открытая	данные отсутствуют	2	0,75	металл	-	-	-	0	-	-	существующая	Нет
16348	Усманский муниципальный район	с. Медовка	Молодежная	13	-	52.082775	39.616468	ЮЛ	Администрация сельского поселения Пушкарский сельсовет	4816001817	-	ООО "ЧИСТЫЙ ГОРОД"	4802009478	18-0932	2,25	бетон	Открытая	данные отсутствуют	1	0,75	металл	-	-	-	0	-	-	существующая	Нет
16349	Усманский муниципальный район	с. Медовка	Молодежная	15	-	52.082996	39.617393	ЮЛ	Администрация сельского поселения Пушкарский сельсовет	4816001817	-	ООО "ЧИСТЫЙ ГОРОД"	4802009478	18-0933	2,25	бетон	Открытая	данные отсутствуют	1	0,75	металл	-	-	-	0	-	-	существующая	Нет
16350	Усманский муниципальный район	с. Медовка	Молодежная	17	-	52.082775	39.615192	ЮЛ	Администрация сельского поселения Пушкарский сельсовет	4816001817	-	ООО "ЧИСТЫЙ ГОРОД"	4802009478	18-0934	2,25	бетон	Открытая	данные отсутствуют	1	0,75	металл	-	-	-	0	-	-	существующая	Нет
16351	Усманский муниципальный район	с. Медовка	Молодежная	19	-	52.082775	39.615192	ЮЛ	Администрация сельского поселения Пушкарский сельсовет	4816001817	-	ООО "ЧИСТЫЙ ГОРОД"	4802009478	18-0935	2,25	бетон	Открытая	данные отсутствуют	2	0,75	металл	-	-	-	0	-	-	существующая	Нет
16352	Усманский муниципальный район	с. Медовка	Полевая	-	-	52.075502	39.586527	ЮЛ	Администрация сельского поселения Пушкарский сельсовет	4816001817	-	ООО "ЧИСТЫЙ ГОРОД"	4802009478	18-0936	4,50	бетон	Открытая	данные отсутствуют	1	0,75	металл	-	-	-	0	-	-	существующая	Нет
16353	Усманский муниципальный район	с. Медовка	Полевая	10	-	52.076471	39.587524	ЮЛ	Администрация сельского поселения Пушкарский сельсовет	4816001817	-	ООО "ЧИСТЫЙ ГОРОД"	4802009478	18-0937	4,50	бетон	Открытая	данные отсутствуют	1	0,75	металл	-	-	-	0	-	-	существующая	Нет
16354	Усманский муниципальный район	с. Медовка	Полевая	19	-	52.078492	39.591322	ЮЛ	Администрация сельского поселения Пушкарский сельсовет	4816001817	-	ООО "ЧИСТЫЙ ГОРОД"	4802009478	18-0938	2,25	бетон	Открытая	данные отсутствуют	1	0,75	металл	-	-	-	0	-	-	существующая	Нет
16355	Усманский муниципальный район	с. Медовка	Полевая	55	-	52.073781	39.584586	ЮЛ	Администрация сельского поселения Пушкарский сельсовет	4816001817	-	ООО "ЧИСТЫЙ ГОРОД"	4802009478	18-0939	2,25	щебень	Открытая	данные отсутствуют	1	0,75	металл	-	-	-	0	-	-	существующая	Нет
16356	Усманский муниципальный район	с. Медовка	Полевая	81	-	52.070232	39.576888	ЮЛ	Администрация сельского поселения Пушкарский сельсовет	4816001817	-	ООО "ЧИСТЫЙ ГОРОД"	4802009478	18-0940	2,25	щебень	Открытая	данные отсутствуют	1	0,75	металл	-	-	-	0	-	-	существующая	Нет

Приложение 1 к приказу управления экологии и природных ресурсов Липецкой области
«Приложение А6. Реестр контейнерных площадок (по данным ОМС)

№ п/п	Данные о нахождении мест (площадок) накопления твердых коммунальных отходов							Данные о собственниках мест (площадок) накопления твердых коммунальных отходов				Организация (ИП), оказывающая услуги по сбору и транспортированию ТКО		Данные о технических характеристиках мест (площадок) накопления твердых коммунальных отходов					Контейнеры для несортированных отходов			Контейнеры для утилизируемых отходов (раздельный сбор)			Контейнеры для сбора крупногабаритных отходов			Статус (существующая/планируемая)	Совместное использование с другими МКД
	Муниципальное образование	Населенный пункт	Улица	Дом	Корпус/Строение	Широта	Долгота	Организационно-правовая форма балансодержателя (юридическое лицо - ЮЛ; индивидуальный предприниматель - ИП; физическое лицо - ФЛ)	для ЮЛ - Полное наименование организации для ИП - Фамилия, Имя, Отчество для ФЛ - Фамилия, Имя, Отчество	ИНН	ОГРН	Наименование	ИНН	Номер контейнерной площадки	Площадь, кв.м.	Тип подстилающей поверхности	Вид площадки	Материал ограждения	Кол-во	Емкость (отдельного контейнера)	Материал контейнера	Кол-во	Емкость (отдельного контейнера)	Материал контейнера	Кол-во	Емкость (отдельного контейнера) м3	Материал контейнера		
16357	Усманский муниципальный район	с. Песковатка-Боярская	Набережная	5	-	52.007432	39.721768	ЮЛ	Администрация сельского поселения Пушкарский сельсовет	4816001817	-	ООО "ЧИСТЫЙ ГОРОД"	4802009478	18-0941	2,25	бетон	Открытая	данные отсутствуют	1	1,10	пластик	-	-	-	0	-	-	существующая	Нет
16358	Усманский муниципальный район	с. Песковатка-Боярская	Набережная	27	-	52.004505	39.718840	ЮЛ	Администрация сельского поселения Пушкарский сельсовет	4816001817	-	ООО "ЧИСТЫЙ ГОРОД"	4802009478	18-0942	2,25	бетон	Открытая	данные отсутствуют	1	1,10	пластик	-	-	-	0	-	-	существующая	Нет
16359	Усманский муниципальный район	с. Песковатка-Боярская	Набережная	77	-	51.998655	39.715165	ЮЛ	Администрация сельского поселения Сторожевской сельсовет	4816001454	-	ООО "ЧИСТЫЙ ГОРОД"	4802009478	18-0943	4,50	бетон	Открытая	данные отсутствуют	2	1,10	пластик	-	-	-	0	-	-	существующая	Нет
16360	Усманский муниципальный район	с. Куриловка	БКотова	1	-	52.190366	39.805355	ЮЛ	Администрация сельского поселения Сторожевской сельсовет	4816001454	-	ООО "ЧИСТЫЙ ГОРОД"	4802009478	18-0944	4,50	бетон	Открытая	данные отсутствуют	2	1,10	пластик	-	-	-	0	-	-	существующая	Нет
16361	Усманский муниципальный район	с. Куриловка	БКотова, (дсад)	19	-	52.193982	39.806263	ЮЛ	Администрация сельского поселения Сторожевской сельсовет	4816001454	-	ООО "ЧИСТЫЙ ГОРОД"	4802009478	18-0945	4,50	бетон	Открытая	данные отсутствуют	2	1,10	пластик	-	-	-	0	-	-	существующая	Нет
16362	Усманский муниципальный район	с. Куриловка	БКотова	20	-	52.195131	39.807029	ЮЛ	Администрация сельского поселения Сторожевской сельсовет	4816001454	-	ООО "ЧИСТЫЙ ГОРОД"	4802009478	18-0946	2,25	бетон	Открытая	данные отсутствуют	1	1,10	пластик	-	-	-	0	-	-	существующая	Нет
16363	Усманский муниципальный район	с. Куриловка	БКотова	21	-	52.194385	39.805311	ЮЛ	Администрация сельского поселения Сторожевской сельсовет	4816001454	-	ООО "ЧИСТЫЙ ГОРОД"	4802009478	18-0947	2,25	грунт	Открытая	данные отсутствуют	1	0,75	металл	-	-	-	0	-	-	существующая	Нет
16364	Усманский муниципальный район	с. Куриловка	БКотова	49	-	52.20114	39.807564	ЮЛ	Администрация сельского поселения Сторожевской сельсовет	4816001454	-	ООО "ЧИСТЫЙ ГОРОД"	4802009478	18-0948	4,50	бетон	Открытая	данные отсутствуют	1	1,10	пластик	-	-	-	0	-	-	существующая	Нет
16365	Усманский муниципальный район	с. Куриловка	БКотова	71	-	52.204841	39.808187	ЮЛ	Администрация сельского поселения Сторожевской сельсовет	4816001454	-	ООО "ЧИСТЫЙ ГОРОД"	4802009478	18-0949	4,50	бетон	Открытая	данные отсутствуют	1	1,10	пластик	-	-	-	0	-	-	существующая	Нет
16366	Усманский муниципальный район	с. Куриловка	БКотова	78	-	52.204751	39.808350	ЮЛ	Администрация сельского поселения Сторожевской сельсовет	4816001454	-	ООО "ЧИСТЫЙ ГОРОД"	4802009478	18-0950	2,25	бетон	Открытая	данные отсутствуют	2	1,10	пластик	-	-	-	0	-	-	существующая	Нет
16367	Усманский муниципальный район	с. Куриловка	Черемушки	2	-	52.195984	39.809897	ЮЛ	Администрация сельского поселения Сторожевской сельсовет	4816001454	-	ООО "ЧИСТЫЙ ГОРОД"	4802009478	18-0951	4,50	бетон	Открытая	данные отсутствуют	2	1,10	пластик	-	-	-	0	-	-	существующая	Нет
16368	Усманский муниципальный район	с. Куриловка	БКотова	112	-	52.211033	39.809045	ЮЛ	Администрация сельского поселения Сторожевской сельсовет	4816001454	-	ООО "ЧИСТЫЙ ГОРОД"	4802009478	18-0952	2,25	бетон	Открытая	данные отсутствуют	1	1,10	пластик	-	-	-	0	-	-	существующая	Нет
16369	Усманский муниципальный район	д. Красный Кудояр	Садовая	7	-	52.175224	39.799564	ЮЛ	Администрация сельского поселения Сторожевской сельсовет	4816001454	-	ООО "ЧИСТЫЙ ГОРОД"	4802009478	18-0953	4,50	бетон	Открытая	данные отсутствуют	1	0,75	металл	-	-	-	0	-	-	существующая	Нет
16370	Усманский муниципальный район	д. Красный Кудояр	Садовая	18	-	52.177893	39.800485	ЮЛ	Администрация сельского поселения Сторожевской сельсовет	4816001454	-	ООО "ЧИСТЫЙ ГОРОД"	4802009478	18-0954	2,25	железобетон	Открытая	данные отсутствуют	1	0,75	металл	-	-	-	0	-	-	существующая	Нет
16371	Усманский муниципальный район	д. Красный Кудояр	Садовая	32	-	52.181222	39.801572	ЮЛ	Администрация сельского поселения Сторожевской сельсовет	4816001454	-	ООО "ЧИСТЫЙ ГОРОД"	4802009478	18-0955	2,25	бетон	Открытая	данные отсутствуют	1	1,10	пластик	-	-	-	0	-	-	существующая	Нет
16372	Усманский муниципальный район	д. Красный Кудояр	Садовая	42	-	52.183884	39.802466	ЮЛ	Администрация сельского поселения Сторожевской сельсовет	4816001454	-	ООО "ЧИСТЫЙ ГОРОД"	4802009478	18-0956	2,25	бетон	Открытая	данные отсутствуют	1	0,75	металл	-	-	-	0	-	-	существующая	Нет
16373	Усманский муниципальный район	с. Красное	Корневой	1	-	52.097745	39.771754	ЮЛ	Администрация сельского поселения Сторожевской сельсовет	4816001454	-	ООО "ЧИСТЫЙ ГОРОД"	4802009478	18-0957	4,50	грунт	Открытая	данные отсутствуют	2	1,10	пластик	-	-	-	0	-	-	существующая	Нет
16374	Усманский муниципальный район	с. Красное	Корневой	38	-	52.104098	39.775799	ЮЛ	Администрация сельского поселения Сторожевской сельсовет	4816001454	-	ООО "ЧИСТЫЙ ГОРОД"	4802009478	18-0958	2,25	грунт	Открытая	данные отсутствуют	3	1,10	пластик	-	-	-	0	-	-	существующая	Нет
16375	Усманский муниципальный район	с. Красное	Корневой	58	-	52.107755	39.778538	ЮЛ	Администрация сельского поселения Сторожевской сельсовет	4816001454	-	ООО "ЧИСТЫЙ ГОРОД"	4802009478	18-0959	2,25	грунт	Открытая	данные отсутствуют	2	0,75	металл	-	-	-	0	-	-	существующая	Нет
16376	Усманский муниципальный район	с. Красное	Корневой	122	-	52.118695	39.781464	ЮЛ	Администрация сельского поселения Сторожевской сельсовет	4816001454	-	ООО "ЧИСТЫЙ ГОРОД"	4802009478	18-0960	2,25	грунт	Открытая	данные отсутствуют	1	1,10	пластик	-	-	-	0	-	-	существующая	Нет
16377	Усманский муниципальный район	с. Красное	Корневой	123	-	52.125444	39.785271	ЮЛ	Администрация сельского поселения Сторожевской сельсовет	4816001454	-	ООО "ЧИСТЫЙ ГОРОД"	4802009478	18-0961	6,75	бетон	Открытая	данные отсутствуют	1	1,10	пластик	-	-	-	0	-	-	существующая	Нет
16378	Усманский муниципальный район	с. Красное	60 лет Победы	4	-	52.090986	39.763107	ЮЛ	Администрация сельского поселения Сторожевской сельсовет	4816001454	-	ООО "ЧИСТЫЙ ГОРОД"	4802009478	18-0962	4,50	бетон	Открытая	данные отсутствуют	2	0,75	металл	-	-	-	0	-	-	существующая	Нет
16379	Усманский муниципальный район	с. Красное	60 лет Победы	25	-	52.095704	39.766830	ЮЛ	Администрация сельского поселения Сторожевской сельсовет	4816001454	-	ООО "ЧИСТЫЙ ГОРОД"	4802009478	18-0963	2,25	бетон	Открытая	данные отсутствуют	2	1,10	пластик	-	-	-	0	-	-	существующая	Нет
16380	Усманский муниципальный район	с. Красное	60 лет Победы	51	-	52.10432	39.773344	ЮЛ	Администрация сельского поселения Сторожевской сельсовет	4816001454	-	ООО "ЧИСТЫЙ ГОРОД"	4802009478	18-0964	4,50	бетон	Открытая	данные отсутствуют	1	1,10	пластик	-	-	-	0	-	-	существующая	Нет
16381	Усманский муниципальный район	с. Красное	60 лет Победы	53	-	52.101999	39.771142	ЮЛ	Администрация сельского поселения Сторожевской сельсовет	4816001454	-	ООО "ЧИСТЫЙ ГОРОД"	4802009478	18-0965	4,50	бетон	Открытая	данные отсутствуют	2	1,10	пластик	-	-	-	0	-	-	существующая	Нет
16382	Усманский муниципальный район	с. Красное	60 лет Победы	104	-	52.120628	39.367768	ЮЛ	Администрация сельского поселения Сторожевской сельсовет	4816001454	-	ООО "ЧИСТЫЙ ГОРОД"	4802009478	18-0966	2,25	асфальт	Открытая	данные отсутствуют	1	0,75	металл	-	-	-	0	-	-	существующая	Нет
16383	Усманский муниципальный район	с. Сторожевое	Большак	1	-	52.088254	39.788639	ЮЛ	Администрация сельского поселения Сторожевской сельсовет	4816001454	-	ООО "ЧИСТЫЙ ГОРОД"	4802009478	18-0967	4,50	бетон	Открытая	данные отсутствуют	2	1,10	пластик	-	-	-	0	-	-	существующая	Нет
16384	Усманский муниципальный район	с. Сторожевое	Большак	11	-	52.088254	39.788639	ЮЛ	Администрация сельского поселения Сторожевской сельсовет	4816001454	-	ООО "ЧИСТЫЙ ГОРОД"	4802009478	18-0968	4,50	щебень	Открытая	данные отсутствуют	1	1,10	пластик	-	-	-	0	-	-	существующая	Нет
16385	Усманский муниципальный район	с. Сторожевое	Большак	35	-	52.089803	39.794846	ЮЛ	Администрация сельского поселения Сторожевской сельсовет	4816001454	-	ООО "ЧИСТЫЙ ГОРОД"	4802009478	18-0969	2,25	щебень	Открытая	данные отсутствуют	1	1,10	пластик	-	-	-	0	-	-	существующая	Нет
16386	Усманский муниципальный район	с. Сторожевое	Большак	42	-	52.091428	39.800428	ЮЛ	Администрация сельского поселения Сторожевской сельсовет	4816001454	-	ООО "ЧИСТЫЙ ГОРОД"	4802009478	18-0970	4,50	бетон	Открытая	данные отсутствуют	1	0,75	металл	-	-	-	0	-	-	существующая	Нет
16387	Усманский муниципальный район	с. Сторожевое	Ларина	8	-	52.086295	39.788827	ЮЛ	Администрация сельского поселения Сторожевской сельсовет	4816001454	-	ООО "ЧИСТЫЙ ГОРОД"	4802009478	18-0971	4,50	щебень	Открытая	данные отсутствуют	2	1,10	пластик	-	-	-	0	-	-	существующая	Нет

Приложение 1 к приказу управления экологии и природных ресурсов Липецкой области
«Приложение А6. Реестр контейнерных площадок (по данным ОМС)

№ п/п	Данные о нахождении мест (площадок) накопления твердых коммунальных отходов							Данные о собственниках мест (площадок) накопления твердых коммунальных отходов				Организация (ИП), оказывающая услуги по сбору и транспортированию ТКО		Данные о технических характеристиках мест (площадок) накопления твердых коммунальных отходов					Контейнеры для несортированных отходов			Контейнеры для утилизируемых отходов (раздельный сбор)			Контейнеры для сбора крупногабаритных отходов			Статус (существующая/планируемая)	Совместное использование с другими МКД
	Муниципальное образование	Населенный пункт	Улица	Дом	Корпус/Строение	Широта	Долгота	Организационно-правовая форма балансодержателя (юридическое лицо - ЮЛ; индивидуальный предприниматель - ИП; физическое лицо - ФЛ)	для ЮЛ - Полное наименование организации для ИП - Фамилия, Имя, Отчество для ФЛ - Фамилия, Имя, Отчество	ИНН	ОГРН	Наименование	ИНН	Номер контейнерной площадки	Площадь, кв.м.	Тип подстилающей поверхности	Вид площадки	Материал ограждения	Кол-во	Емкость (отдельного контейнера)	Материал контейнера	Кол-во	Емкость (отдельного контейнера)	Материал контейнера	Кол-во	Емкость (отдельного контейнера) м3	Материал контейнера		
16388	Усманский муниципальный район	с. Сторожевое	Ларина	12	-	52.08687	39.790354	ЮЛ	Администрация сельского поселения Сторожевской сельсовет	4816001454	-	ООО "ЧИСТЫЙ ГОРОД"	4802009478	18-0972	4,50	бетон	Открытая	данные отсутствуют	1	0,75	металл	-	-	-	0	-	-	существующая	Нет
16389	Усманский муниципальный район	с. Сторожевое	Ларина	23	-	52.087302	39.782602	ЮЛ	Администрация сельского поселения Сторожевской сельсовет	4816001454	-	ООО "ЧИСТЫЙ ГОРОД"	4802009478	18-0973	2,25	щебень	Открытая	данные отсутствуют	1	0,75	металл	-	-	-	0	-	-	существующая	Нет
16390	Усманский муниципальный район	с. Сторожевое	Ларина	47	-	52.084585	39.792924	ЮЛ	Администрация сельского поселения Сторожевской сельсовет	4816001454	-	ООО "ЧИСТЫЙ ГОРОД"	4802009478	18-0974	4,50	бетон	Открытая	данные отсутствуют	1	0,75	металл	-	-	-	0	-	-	существующая	Нет
16391	Усманский муниципальный район	с. Сторожевое	Прибрежная	1	-	52.084385	39.779539	ЮЛ	Администрация сельского поселения Сторожевской сельсовет	4816001454	-	ООО "ЧИСТЫЙ ГОРОД"	4802009478	18-0975	4,50	бетон	Открытая	данные отсутствуют	3	1,10	пластик	-	-	-	0	-	-	существующая	Нет
16392	Усманский муниципальный район	с. Сторожевое	Прибрежная	34	-	52.082703	39.787803	ЮЛ	Администрация сельского поселения Сторожевской сельсовет	4816001454	-	ООО "ЧИСТЫЙ ГОРОД"	4802009478	18-0976	2,25	щебень	Открытая	данные отсутствуют	2	0,75	металл	-	-	-	0	-	-	существующая	Нет
16393	Усманский муниципальный район	с. Сторожевое	Свиноводческий комплекс	1	-	52.042741	39.773812	ЮЛ	Администрация сельского поселения Сторожевской сельсовет	4816001454	-	ООО "ЧИСТЫЙ ГОРОД"	4802009478	18-0977	2,25	грунт	Открытая	данные отсутствуют	1	0,75	металл	-	-	-	0	-	-	существующая	Нет
16394	Усманский муниципальный район	с. Сторожевое	Центральная	10	-	52.08179	39.771607	ЮЛ	Администрация сельского поселения Сторожевской сельсовет	4816001454	-	ООО "ЧИСТЫЙ ГОРОД"	4802009478	18-0978	4,50	щебень	Открытая	данные отсутствуют	2	1,10	пластик	-	-	-	0	-	-	существующая	Нет
16395	Усманский муниципальный район	с. Сторожевое	Центральная	20	-	52.084064	39.776646	ЮЛ	Администрация сельского поселения Сторожевской сельсовет	4816001454	-	ООО "ЧИСТЫЙ ГОРОД"	4802009478	18-0979	2,25	бетон	Открытая	данные отсутствуют	2	1,10	пластик	-	-	-	0	-	-	существующая	Нет
16396	Усманский муниципальный район	с. Сторожевое	Центральная	26	-	52.084701	39.777787	ЮЛ	Администрация сельского поселения Сторожевской сельсовет	4816001454	-	ООО "ЧИСТЫЙ ГОРОД"	4802009478	18-0980	4,50	бетон	Открытая	данные отсутствуют	2	0,75	металл	-	-	-	0	-	-	существующая	Нет
16397	Усманский муниципальный район	с. Сторожевое	Центральная	29	-	52.086566	39.780509	ЮЛ	Администрация сельского поселения Сторожевской сельсовет	4816001454	-	ООО "ЧИСТЫЙ ГОРОД"	4802009478	18-0981	6,25	бетон	Открытая	данные отсутствуют	2	1,10	пластик	-	-	-	0	-	-	существующая	Нет
16398	Усманский муниципальный район	с. Сторожевое	Центральная	46	-	52.094546	39.785155	ЮЛ	Администрация сельского поселения Сторожевской сельсовет	4816001454	-	ООО "ЧИСТЫЙ ГОРОД"	4802009478	18-0982	2,25	бетон	Открытая	данные отсутствуют	4	0,75	металл	-	-	-	0	-	-	существующая	Нет
16399	Усманский муниципальный район	с. Сторожевое	Центральная	49	-	52.084468	39.777347	ЮЛ	Администрация сельского поселения Сторожевской сельсовет	4816001454	-	ООО "ЧИСТЫЙ ГОРОД"	4802009478	18-0983	4,50	железобетон	Открытая	данные отсутствуют	1	0,75	металл	-	-	-	0	-	-	существующая	Нет
16400	Усманский муниципальный район	с. Сторожевое	Центральная	53	-	52.091009	39.784659	ЮЛ	Администрация сельского поселения Сторожевской сельсовет	4816001454	-	ООО "ЧИСТЫЙ ГОРОД"	4802009478	18-0984	6,75	бетон	Открытая	данные отсутствуют	2	0,75	металл	-	-	-	0	-	-	существующая	Нет
16401	Усманский муниципальный район	с. Сторожевое	Центральная	61	-	52.092592	39.785845	ЮЛ	Администрация сельского поселения Сторожевской сельсовет	4816001454	-	ООО "ЧИСТЫЙ ГОРОД"	4802009478	18-0985	4,50	асфальт	Открытая	данные отсутствуют	2	1,10	пластик	-	-	-	0	-	-	существующая	Нет
16402	Усманский муниципальный район	с. Сторожевое	Центральная	68	-	52.097499	39.786132	ЮЛ	Администрация сельского поселения Сторожевской сельсовет	4816001454	-	ООО "ЧИСТЫЙ ГОРОД"	4802009478	18-0986	2,25	асфальт	Открытая	данные отсутствуют	2	0,75	металл	-	-	-	0	-	-	существующая	Нет
16403	Усманский муниципальный район	с. Сторожевое	Центральная	76	-	52.098578	39.786195	ЮЛ	Администрация сельского поселения Сторожевской сельсовет	4816001454	-	ООО "ЧИСТЫЙ ГОРОД"	4802009478	18-0987	4,50	асфальт	Открытая	данные отсутствуют	1	0,75	металл	-	-	-	0	-	-	существующая	Нет
16404	Усманский муниципальный район	с. Сторожевое	Центральная	111	-	52.102672	39.788243	ЮЛ	Администрация сельского поселения Сторожевской сельсовет	4816001454	-	ООО "ЧИСТЫЙ ГОРОД"	4802009478	18-0988	9,00	бетон	Открытая	данные отсутствуют	2	0,75	металл	-	-	-	0	-	-	существующая	Нет
16405	Усманский муниципальный район	с. Сторожевое	Центральная	135	-	52.107114	39.792591	ЮЛ	Администрация сельского поселения Сторожевской сельсовет	4816001454	-	ООО "ЧИСТЫЙ ГОРОД"	4802009478	18-0989	4,50	асфальт	Открытая	данные отсутствуют	2	0,75	металл	-	-	-	0	-	-	существующая	Нет
16406	Усманский муниципальный район	с. Сторожевое	Центральная	142	-	52.106428	39.789851	ЮЛ	Администрация сельского поселения Сторожевской сельсовет	4816001454	-	ООО "ЧИСТЫЙ ГОРОД"	4802009478	18-0990	4,50	бетон	Открытая	данные отсутствуют	1	0,75	металл	-	-	-	0	-	-	существующая	Нет
16407	Усманский муниципальный район	с. Сторожевое	Центральная	147	-	52.109371	39.794613	ЮЛ	Администрация сельского поселения Сторожевской сельсовет	4816001454	-	ООО "ЧИСТЫЙ ГОРОД"	4802009478	18-0991	4,50	железобетон	Открытая	данные отсутствуют	1	0,75	металл	-	-	-	0	-	-	существующая	Нет
16408	Усманский муниципальный район	с. Сторожевое	Чапаева	18	-	52.083965	39.771634	ЮЛ	Администрация сельского поселения Сторожевской сельсовет	4816001454	-	ООО "ЧИСТЫЙ ГОРОД"	4802009478	18-0992	9,00	бетон	Открытая	данные отсутствуют	2	0,75	металл	-	-	-	0	-	-	существующая	Нет
16409	Усманский муниципальный район	с. Сторожевое	Чапаева	62	-	52.079033	39.773197	ЮЛ	Администрация сельского поселения Сторожевской сельсовет	4816001454	-	ООО "ЧИСТЫЙ ГОРОД"	4802009478	18-0993	4,50	бетон	Открытая	данные отсутствуют	1	0,75	металл	-	-	-	0	-	-	существующая	Нет
16410	Усманский муниципальный район	с. Сторожевое	Школьная	20	-	52.086959	39.774284	ЮЛ	Администрация сельского поселения Сторожевской сельсовет	4816001454	-	ООО "ЧИСТЫЙ ГОРОД"	4802009478	18-0994	2,25	бетон	Открытая	данные отсутствуют	2	0,75	металл	-	-	-	0	-	-	существующая	Нет
16411	Усманский муниципальный район	с. Сторожевое	Школьная	37	-	52.088912	39.777059	ЮЛ	Администрация сельского поселения Сторожевской сельсовет	4816001454	-	ООО "ЧИСТЫЙ ГОРОД"	4802009478	18-0995	2,25	железобетон	Открытая	данные отсутствуют	3	0,75	металл	-	-	-	0	-	-	существующая	Нет
16412	Усманский муниципальный район	с. Сторожевое	Школьная	47	-	52.088829	39.777868	ЮЛ	Администрация сельского поселения Сторожевской сельсовет	4816001454	-	ООО "ЧИСТЫЙ ГОРОД"	4802009478	18-0996	4,50	железобетон	Открытая	данные отсутствуют	1	0,75	металл	-	-	-	0	-	-	существующая	Нет
16413	Усманский муниципальный район	с. Сторожевое	Школьная	85	-	52.090738	39.780841	ЮЛ	Администрация сельского поселения Сторожевской сельсовет	4816001454	-	ООО "ЧИСТЫЙ ГОРОД"	4802009478	18-0997	4,50	бетон	Открытая	данные отсутствуют	2	0,75	металл	-	-	-	0	-	-	существующая	Нет
16414	Усманский муниципальный район	пос. совх-за Ударник	Молодежная	1	-	52.109924	52.10992439, 738457	ЮЛ	Администрация сельского поселения Сторожевской сельсовет	4816001454	-	ООО "ЧИСТЫЙ ГОРОД"	4802009478	18-0998	4,50	бетон	Открытая	данные отсутствуют	3	1,10	пластик	-	-	-	0	-	-	существующая	Нет
16415	Усманский муниципальный район	пос. совх-за Ударник	Молодежная	12	-	52.112515	39.735380	ЮЛ	Администрация сельского поселения Сторожевской сельсовет	4816001454	-	ООО "ЧИСТЫЙ ГОРОД"	4802009478	18-0999	2,25	бетон	Открытая	данные отсутствуют	2	1,10	пластик	-	-	-	0	-	-	существующая	Нет
16416	Усманский муниципальный район	пос. совх-за Ударник	Молодежная	15	-	52.107894	39.740974	ЮЛ	Администрация сельского поселения Сторожевской сельсовет	4816001454	-	ООО "ЧИСТЫЙ ГОРОД"	4802009478	18-1000	2,25	железобетон	Открытая	данные отсутствуют	1	0,75	металл	-	-	-	0	-	-	существующая	Нет
16417	Усманский муниципальный район	пос. совх-за Ударник	Молодежная	23	-	52.106359	39.741516	ЮЛ	Администрация сельского поселения Сторожевской сельсовет	4816001454	-	ООО "ЧИСТЫЙ ГОРОД"	4802009478	18-1001	4,50	бетон	Открытая	данные отсутствуют	2	1,10	пластик	-	-	-	0	-	-	существующая	Нет
16418	Усманский муниципальный район	пос. совх-за Ударник	Молодежная	30	-	52.108129	39.740953	ЮЛ	Администрация сельского поселения Сторожевской сельсовет	4816001454	-	ООО "ЧИСТЫЙ ГОРОД"	4802009478	18-1002	4,50	бетон	Открытая	данные отсутствуют	4	1,10	пластик	-	-	-	0	-	-	существующая	Нет

Приложение 1 к приказу управления экологии и природных ресурсов Липецкой области
«Приложение А6. Реестр контейнерных площадок (по данным ОМС)

№ п/п	Данные о нахождении мест (площадок) накопления твердых коммунальных отходов							Данные о собственниках мест (площадок) накопления твердых коммунальных отходов				Организация (ИП), оказывающая услуги по сбору и транспортированию ТКО		Данные о технических характеристиках мест (площадок) накопления твердых коммунальных отходов					Контейнеры для несортированных отходов			Контейнеры для утилизируемых отходов (раздельный сбор)			Контейнеры для сбора крупногабаритных отходов			Статус (существующая/планируемая)	Совместное использование с другими МКД
	Муниципальное образование	Населенный пункт	Улица	Дом	Корпус/Строение	Широта	Долгота	Организационно-правовая форма балансодержателя (юридическое лицо - ЮЛ; индивидуальный предприниматель - ИП; физическое лицо - ФЛ)	для ЮЛ - Полное наименование организации для ИП - Фамилия, Имя, Отчество для ФЛ - Фамилия, Имя, Отчество	ИНН	ОГРН	Наименование	ИНН	Номер контейнерной площадки	Площадь, кв.м.	Тип подстилающей поверхности	Вид площадки	Материал ограждения	Кол-во	Емкость (отдельного контейнера)	Материал контейнера	Кол-во	Емкость (отдельного контейнера)	Материал контейнера	Кол-во	Емкость (отдельного контейнера) м3	Материал контейнера		
16419	Усманский муниципальный район	пос. совх-за Ударник	60 лет Победы	39	-	52.09984	39.766399	ЮЛ	Администрация сельского поселения Сторожевской сельсовет	4816001454	-	ООО "ЧИСТЫЙ ГОРОД"	4802009478	18-1003	2,25	железобетон	Открытая	данные отсутствуют	2	0,75	металл	-	-	-	0	-	-	существующая	Нет
16420	Усманский муниципальный район	пос. совх-за Ударник	Постройка	8	-	52.110136	39.740978	ЮЛ	Администрация сельского поселения Сторожевской сельсовет	4816001454	-	ООО "ЧИСТЫЙ ГОРОД"	4802009478	18-1004	4,50	бетон	Открытая	данные отсутствуют	2	1,10	пластик	-	-	-	0	-	-	существующая	Нет
16421	Усманский муниципальный район	д. Терновка	Заречная	143	-	52.07024	39.768931	ЮЛ	Администрация сельского поселения Сторожевской сельсовет	4816001454	-	ООО "ЧИСТЫЙ ГОРОД"	4802009478	18-1018	2,25	щебень	Открытая	данные отсутствуют	2	1,10	пластик	-	-	-	0	-	-	существующая	Нет
16422	Усманский муниципальный район	пос. совх-за Ударник	Постройка	11	-	52.109347	39.743126	ЮЛ	Администрация сельского поселения Сторожевской сельсовет	4816001454	-	ООО "ЧИСТЫЙ ГОРОД"	4802009478	18-1005	2,25	железобетон	Открытая	данные отсутствуют	2	1,10	пластик	-	-	-	0	-	-	существующая	Нет
16423	Усманский муниципальный район	пос. совх-за Ударник	Целинная	7	-	52.103079	39.735055	ЮЛ	Администрация сельского поселения Сторожевской сельсовет	4816001454	-	ООО "ЧИСТЫЙ ГОРОД"	4802009478	18-1006	4,50	бетон	Открытая	данные отсутствуют	2	1,10	пластик	-	-	-	0	-	-	существующая	Нет
16424	Усманский муниципальный район	пос. совх-за Ударник	Целинная	13	-	52.101987	39.733275	ЮЛ	Администрация сельского поселения Сторожевской сельсовет	4816001454	-	ООО "ЧИСТЫЙ ГОРОД"	4802009478	18-1007	4,50	бетон	Открытая	данные отсутствуют	2	1,10	пластик	-	-	-	0	-	-	существующая	Нет
16425	Усманский муниципальный район	пос. совх-за Ударник	Отделение ОАО "Куриное Царство пУдарник"	-	-	52.118084	39.718427	ЮЛ	Администрация сельского поселения Сторожевской сельсовет	4816001454	-	ООО "ЧИСТЫЙ ГОРОД"	4802009478	18-1008	2,25	бетон	Открытая	данные отсутствуют	1	0,75	металл	-	-	-	0	-	-	существующая	Нет
16426	Усманский муниципальный район	д. Терновка	Заречная	5	-	52.051048	39.753570	ЮЛ	Администрация сельского поселения Сторожевской сельсовет	4816001454	-	ООО "ЧИСТЫЙ ГОРОД"	4802009478	18-1009	4,50	асфальт	Открытая	данные отсутствуют	1	0,75	металл	-	-	-	0	-	-	существующая	Нет
16427	Усманский муниципальный район	д. Терновка	Заречная	25	-	52.053155	39.754607	ЮЛ	Администрация сельского поселения Сторожевской сельсовет	4816001454	-	ООО "ЧИСТЫЙ ГОРОД"	4802009478	18-1010	2,25	щебень	Открытая	данные отсутствуют	1	1,10	пластик	-	-	-	0	-	-	существующая	Нет
16428	Усманский муниципальный район	д. Терновка	Заречная	27	-	52.057426	39.756695	ЮЛ	Администрация сельского поселения Сторожевской сельсовет	4816001454	-	ООО "ЧИСТЫЙ ГОРОД"	4802009478	18-1011	2,25	щебень	Открытая	данные отсутствуют	2	1,10	пластик	-	-	-	0	-	-	существующая	Нет
16429	Усманский муниципальный район	д. Терновка	Заречная	29	-	52.057136	39.759302	ЮЛ	Администрация сельского поселения Сторожевской сельсовет	4816001454	-	ООО "ЧИСТЫЙ ГОРОД"	4802009478	18-1012	2,25	щебень	Открытая	данные отсутствуют	1	1,10	пластик	-	-	-	0	-	-	существующая	Нет
16430	Усманский муниципальный район	д. Терновка	Заречная	77	-	52.061308	39.764036	ЮЛ	Администрация сельского поселения Сторожевской сельсовет	4816001454	-	ООО "ЧИСТЫЙ ГОРОД"	4802009478	18-1013	2,25	асфальт	Открытая	данные отсутствуют	1	1,10	пластик	-	-	-	0	-	-	существующая	Нет
16431	Усманский муниципальный район	д. Терновка	Заречная	84	-	52.077539	39.777423	ЮЛ	Администрация сельского поселения Сторожевской сельсовет	4816001454	-	ООО "ЧИСТЫЙ ГОРОД"	4802009478	18-1014	2,25	асфальт	Открытая	данные отсутствуют	2	0,75	металл	-	-	-	0	-	-	существующая	Нет
16432	Усманский муниципальный район	д. Терновка	Заречная	123	-	52.065702	39.766395	ЮЛ	Администрация сельского поселения Сторожевской сельсовет	4816001454	-	ООО "ЧИСТЫЙ ГОРОД"	4802009478	18-1015	2,25	асфальт	Открытая	данные отсутствуют	2	1,10	пластик	-	-	-	0	-	-	существующая	Нет
16433	Усманский муниципальный район	д. Терновка	Заречная	132	-	52.082598	39.778209	ЮЛ	Администрация сельского поселения Сторожевской сельсовет	4816001454	-	ООО "ЧИСТЫЙ ГОРОД"	4802009478	18-1016	2,25	щебень	Открытая	данные отсутствуют	2	1,10	пластик	-	-	-	0	-	-	существующая	Нет
16434	Усманский муниципальный район	д. Терновка	Заречная	136	-	52.080535	39.780398	ЮЛ	Администрация сельского поселения Сторожевской сельсовет	4816001454	-	ООО "ЧИСТЫЙ ГОРОД"	4802009478	18-1017	2,25	щебень	Открытая	данные отсутствуют	2	0,75	металл	-	-	-	0	-	-	существующая	Нет
16435	Усманский муниципальный район	д. Терновка	Заречная	181	-	52.073213	39.773944	ЮЛ	Администрация сельского поселения Сторожевской сельсовет	4816001454	-	ООО "ЧИСТЫЙ ГОРОД"	4802009478	18-1019	2,25	щебень	Открытая	данные отсутствуют	2	1,10	пластик	-	-	-	0	-	-	существующая	Нет
16436	Усманский муниципальный район	д. Терновка	Заречная	201	-	52.075161	39.774412	ЮЛ	Администрация сельского поселения Сторожевской сельсовет	4816001454	-	ООО "ЧИСТЫЙ ГОРОД"	4802009478	18-1020	4,50	щебень	Открытая	данные отсутствуют	2	1,10	пластик	-	-	-	0	-	-	существующая	Нет
16437	Усманский муниципальный район	д. Терновка	Заречная	235	-	52.078429	39.774930	ЮЛ	Администрация сельского поселения Сторожевской сельсовет	4816001454	-	ООО "ЧИСТЫЙ ГОРОД"	4802009478	18-1021	6,75	асфальт	Открытая	данные отсутствуют	2	1,10	пластик	-	-	-	0	-	-	существующая	Нет
16438	Усманский муниципальный район	д. Терновка	Чапаева	62	-	52.081253	39.771292	ЮЛ	Администрация сельского поселения Сторожевской сельсовет	4816001454	-	ООО "ЧИСТЫЙ ГОРОД"	4802009478	18-1022	4,50	щебень	Открытая	данные отсутствуют	1	1,10	пластик	-	-	-	0	-	-	существующая	Нет
16439	Усманский муниципальный район	с. Никольское	(ООО Интансгаз)	-	-	52.125688	39.696439	ЮЛ	ООО "Интрансгаз"	3662103733	-	ООО "ЧИСТЫЙ ГОРОД"	4802009478	18-1023	2,25	щебень	Открытая	данные отсутствуют	3	0,75	металл	-	-	-	0	-	-	существующая	Нет
16440	Усманский муниципальный район	с. Сторожевские-Хутора	Майская	13	-	52.177467	39.916765	ЮЛ	Администрация сельского поселения Сторожевско-Хуторской сельсовет	4816001655	-	ООО "ЧИСТЫЙ ГОРОД"	4802009478	18-1024	4,50	щебень	Открытая	данные отсутствуют	1	0,75	металл	-	-	-	0	-	-	существующая	Нет
16441	Усманский муниципальный район	с. Сторожевские-Хутора	Майская	30	-	52.180355	39.920368	ЮЛ	Администрация сельского поселения Сторожевско-Хуторской сельсовет	4816001655	-	ООО "ЧИСТЫЙ ГОРОД"	4802009478	18-1025	2,25	асфальт	Открытая	данные отсутствуют	1	0,75	металл	-	-	-	0	-	-	существующая	Нет
16442	Усманский муниципальный район	с. Сторожевские-Хутора	Майская	44	-	52.183409	39.922964	ЮЛ	Администрация сельского поселения Сторожевско-Хуторской сельсовет	4816001655	-	ООО "ЧИСТЫЙ ГОРОД"	4802009478	18-1026	2,25	щебень	Открытая	данные отсутствуют	1	0,75	металл	-	-	-	0	-	-	существующая	Нет
16443	Усманский муниципальный район	с. Сторожевские-Хутора	Майская	50	-	52.185463	39.923997	ЮЛ	Администрация сельского поселения Сторожевско-Хуторской сельсовет	4816001655	-	ООО "ЧИСТЫЙ ГОРОД"	4802009478	18-1027	9,00	асфальт	Открытая	данные отсутствуют	1	0,75	металл	-	-	-	0	-	-	существующая	Нет
16444	Усманский муниципальный район	с. Сторожевские-Хутора	Майская	60	-	52.188854	39.926370	ЮЛ	Администрация сельского поселения Сторожевско-Хуторской сельсовет	4816001655	-	ООО "ЧИСТЫЙ ГОРОД"	4802009478	18-1028	4,50	асфальт	Открытая	данные отсутствуют	1	0,75	металл	-	-	-	0	-	-	существующая	Нет
16445	Усманский муниципальный район	с. Сторожевские-Хутора	Майская, или 71	70	-	52.192861	39.928911	ЮЛ	Администрация сельского поселения Сторожевско-Хуторской сельсовет	4816001655	-	ООО "ЧИСТЫЙ ГОРОД"	4802009478	18-1029	6,75	асфальт	Открытая	данные отсутствуют	1	0,75	металл	-	-	-	0	-	-	существующая	Нет
16446	Усманский муниципальный район	с. Сторожевские-Хутора	Речная	3	-	52.1317	39.892951	ЮЛ	Администрация сельского поселения Сторожевско-Хуторской сельсовет	4816001655	-	ООО "ЧИСТЫЙ ГОРОД"	4802009478	18-1030	2,25	щебень	Открытая	данные отсутствуют	1	0,75	металл	-	-	-	0	-	-	существующая	Нет
16447	Усманский муниципальный район	с. Студенки	Советская	77	-	52.012316	39.603164	ЮЛ	Администрация сельского поселения Студенский сельсовет	4816001687	-	ООО "ЧИСТЫЙ ГОРОД"	4802009478	18-1080	2,25	бетон	Открытая	данные отсутствуют	1	0,75	металл	-	-	-	0	-	-	существующая	Нет

Приложение 1 к приказу управления экологии и природных ресурсов Липецкой области
«Приложение А6. Реестр контейнерных площадок (по данным ОМС)

№ п/п	Данные о нахождении мест (площадок) накопления твердых коммунальных отходов							Данные о собственниках мест (площадок) накопления твердых коммунальных отходов				Организация (ИП), оказывающая услуги по сбору и транспортированию ТКО		Данные о технических характеристиках мест (площадок) накопления твердых коммунальных отходов					Контейнеры для несортированных отходов			Контейнеры для утилизируемых отходов (раздельный сбор)			Контейнеры для сбора крупногабаритных отходов			Статус (существующая/планируемая)	Совместное использование с другими МКД
	Муниципальное образование	Населенный пункт	Улица	Дом	Корпус/Строение	Широта	Долгота	Организационно-правовая форма балансодержателя (юридическое лицо - ЮЛ; индивидуальный предприниматель - ИП; физическое лицо - ФЛ)	для ЮЛ - Полное наименование организации для ИП - Фамилия, Имя, Отчество для ФЛ - Фамилия, Имя, Отчество	ИНН	ОГРН	Наименование	ИНН	Номер контейнерной площадки	Площадь, кв.м.	Тип подстилающей поверхности	Вид площадки	Материал ограждения	Кол-во	Емкость (отдельного контейнера)	Материал контейнера	Кол-во	Емкость (отдельного контейнера)	Материал контейнера	Кол-во	Емкость (отдельного контейнера) м3	Материал контейнера		
16448	Усманский муниципальный район	с. Сторожевские-Хутора	Речная	10	-	52.136824	39.892062	ЮЛ	Администрация сельского поселения Сторожевско-Хуторской сельсовет	4816001655	-	ООО "ЧИСТЫЙ ГОРОД"	4802009478	18-1031	4,50	асфальт	Открытая	данные отсутствуют	1	0,75	металл	-	-	-	0	-	-	существующая	Нет
16449	Усманский муниципальный район	с. Сторожевские-Хутора	Речная	20	-	52.139792	39.890741	ЮЛ	Администрация сельского поселения Сторожевско-Хуторской сельсовет	4816001655	-	ООО "ЧИСТЫЙ ГОРОД"	4802009478	18-1032	2,25	асфальт	Открытая	данные отсутствуют	1	0,75	металл	-	-	-	0	-	-	существующая	Нет
16450	Усманский муниципальный район	с. Сторожевские-Хутора	Речная	28	-	52.145684	39.889960	ЮЛ	Администрация сельского поселения Сторожевско-Хуторской сельсовет	4816001655	-	ООО "ЧИСТЫЙ ГОРОД"	4802009478	18-1033	2,25	асфальт	Открытая	данные отсутствуют	1	0,75	металл	-	-	-	0	-	-	существующая	Нет
16451	Усманский муниципальный район	с. Сторожевские-Хутора	Речная	32	-	52.147005	39.889753	ЮЛ	Администрация сельского поселения Сторожевско-Хуторской сельсовет	4816001655	-	ООО "ЧИСТЫЙ ГОРОД"	4802009478	18-1034	6,75	асфальт	Открытая	данные отсутствуют	2	0,75	металл	-	-	-	0	-	-	существующая	Нет
16452	Усманский муниципальный район	с. Сторожевские-Хутора	Речная	65	-	52.157415	39.885881	ЮЛ	Администрация сельского поселения Сторожевско-Хуторской сельсовет	4816001655	-	ООО "ЧИСТЫЙ ГОРОД"	4802009478	18-1035	2,25	асфальт	Открытая	данные отсутствуют	3	0,75	металл	-	-	-	0	-	-	существующая	Нет
16453	Усманский муниципальный район	с. Сторожевские-Хутора	Речная	87	-	52.164354	39.891002	ЮЛ	Администрация сельского поселения Сторожевско-Хуторской сельсовет	4816001655	-	ООО "ЧИСТЫЙ ГОРОД"	4802009478	18-1036	2,25	асфальт	Открытая	данные отсутствуют	2	0,75	металл	-	-	-	0	-	-	существующая	Нет
16454	Усманский муниципальный район	с. Сторожевские-Хутора	Речная	91	-	52.16547	39.893050	ЮЛ	Администрация сельского поселения Сторожевско-Хуторской сельсовет	4816001655	-	ООО "ЧИСТЫЙ ГОРОД"	4802009478	18-1037	2,25	грунт	Открытая	данные отсутствуют	1	0,75	металл	-	-	-	0	-	-	существующая	Нет
16455	Усманский муниципальный район	с. Сторожевские-Хутора	Речная	104	-	52.168514	39.899167	ЮЛ	Администрация сельского поселения Сторожевско-Хуторской сельсовет	4816001655	-	ООО "ЧИСТЫЙ ГОРОД"	4802009478	18-1038	2,25	грунт	Открытая	данные отсутствуют	2	0,75	металл	-	-	-	0	-	-	существующая	Нет
16456	Усманский муниципальный район	с. Сторожевские-Хутора	Речная	113	-	52.169348	39.900847	ЮЛ	Администрация сельского поселения Сторожевско-Хуторской сельсовет	4816001655	-	ООО "ЧИСТЫЙ ГОРОД"	4802009478	18-1039	4,50	щебень	Открытая	данные отсутствуют	1	0,75	металл	-	-	-	0	-	-	существующая	Нет
16457	Усманский муниципальный район	с. Сторожевские-Хутора	Речная	121	-	52.172231	39.906749	ЮЛ	Администрация сельского поселения Сторожевско-Хуторской сельсовет	4816001655	-	ООО "ЧИСТЫЙ ГОРОД"	4802009478	18-1040	4,50	щебень	Открытая	данные отсутствуют	1	0,75	металл	-	-	-	0	-	-	существующая	Нет
16458	Усманский муниципальный район	с. Сторожевские-Хутора	Центральная	5	-	52.14942	39.883124	ЮЛ	Администрация сельского поселения Сторожевско-Хуторской сельсовет	4816001655	-	ООО "ЧИСТЫЙ ГОРОД"	4802009478	18-1041	6,75	грунт	Открытая	данные отсутствуют	2	0,75	металл	-	-	-	0	-	-	существующая	Нет
16459	Усманский муниципальный район	с. Сторожевские-Хутора	Центральная	5	-	52.14942	39.883124	ЮЛ	Администрация сельского поселения Сторожевско-Хуторской сельсовет	4816001655	-	ООО "ЧИСТЫЙ ГОРОД"	4802009478	18-1042	2,25	грунт	Открытая	данные отсутствуют	2	1,10	пластик	-	-	-	0	-	-	существующая	Нет
16460	Усманский муниципальный район	с. Сторожевские-Хутора	Центральная	15	-	52.152365	39.883492	ЮЛ	Администрация сельского поселения Сторожевско-Хуторской сельсовет	4816001655	-	ООО "ЧИСТЫЙ ГОРОД"	4802009478	18-1043	4,50	грунт	Открытая	данные отсутствуют	2	1,10	пластик	-	-	-	0	-	-	существующая	Нет
16461	Усманский муниципальный район	с. Сторожевские-Хутора	Центральная	20	-	52.153713	39.882306	ЮЛ	Администрация сельского поселения Сторожевско-Хуторской сельсовет	4816001655	-	ООО "ЧИСТЫЙ ГОРОД"	4802009478	18-1044	2,25	бетон	Открытая	данные отсутствуют	3	1,10	пластик	-	-	-	0	-	-	существующая	Нет
16462	Усманский муниципальный район	с. Сторожевские-Хутора	Центральная	44	-	52.099293	39.52663	ЮЛ	Администрация сельского поселения Сторожевско-Хуторской сельсовет	4816001655	-	ООО "ЧИСТЫЙ ГОРОД"	4802009478	18-1045	2,25	бетон	Открытая	данные отсутствуют	1	0,75	металл	-	-	-	0	-	-	существующая	Нет
16463	Усманский муниципальный район	с. Сторожевские-Хутора	Центральная	66	-	52.155586	39.885001	ЮЛ	Администрация сельского поселения Сторожевско-Хуторской сельсовет	4816001655	-	ООО "ЧИСТЫЙ ГОРОД"	4802009478	18-1046	2,25	бетон	Открытая	данные отсутствуют	2	0,75	металл	-	-	-	0	-	-	существующая	Нет
16464	Усманский муниципальный район	с. Сторожевские-Хутора	Центральная	67	-	52.154365	39.884965	ЮЛ	Администрация сельского поселения Сторожевско-Хуторской сельсовет	4816001655	-	ООО "ЧИСТЫЙ ГОРОД"	4802009478	18-1047	2,25	железобетон	Открытая	данные отсутствуют	1	0,75	металл	-	-	-	0	-	-	существующая	Нет
16465	Усманский муниципальный район	с. Сторожевские-Хутора	Центральная	70	-	52.156614	39.883654	ЮЛ	Администрация сельского поселения Сторожевско-Хуторской сельсовет	4816001655	-	ООО "ЧИСТЫЙ ГОРОД"	4802009478	18-1048	2,25	бетон	Открытая	данные отсутствуют	1	0,75	металл	-	-	-	0	-	-	существующая	Нет
16466	Усманский муниципальный район	с. Сторожевские-Хутора	Центральная	70	-	52.156614	39.883654	ЮЛ	Администрация сельского поселения Сторожевско-Хуторской сельсовет	4816001655	-	ООО "ЧИСТЫЙ ГОРОД"	4802009478	18-1049	2,25	бетон	Открытая	данные отсутствуют	3	1,10	пластик	-	-	-	0	-	-	существующая	Нет
16467	Усманский муниципальный район	с. Сторожевские-Хутора	Центральная	72	-	52.15168	39.886429	ЮЛ	Администрация сельского поселения Сторожевско-Хуторской сельсовет	4816001655	-	ООО "ЧИСТЫЙ ГОРОД"	4802009478	18-1050	2,25	бетон	Открытая	данные отсутствуют	1	1,10	пластик	-	-	-	0	-	-	существующая	Нет
16468	Усманский муниципальный район	с. Сторожевские-Хутора	Центральная	76	-	52.151929	39.885595	ЮЛ	Администрация сельского поселения Сторожевско-Хуторской сельсовет	4816001655	-	ООО "ЧИСТЫЙ ГОРОД"	4802009478	18-1051	2,25	бетон	Открытая	данные отсутствуют	1	0,75	металл	-	-	-	0	-	-	существующая	Нет
16469	Усманский муниципальный район	д. Федоровка	Барская	23	-	52.12381	39.901368	ЮЛ	Администрация сельского поселения Сторожевско-Хуторской сельсовет	4816001655	-	ООО "ЧИСТЫЙ ГОРОД"	4802009478	18-1052	2,25	бетон	Открытая	данные отсутствуют	1	0,75	металл	-	-	-	0	-	-	существующая	Нет
16470	Усманский муниципальный район	д. Федоровка	Барская	36	-	52.130505	39.902842	ЮЛ	Администрация сельского поселения Сторожевско-Хуторской сельсовет	4816001655	-	ООО "ЧИСТЫЙ ГОРОД"	4802009478	18-1053	9,00	грунт	Открытая	данные отсутствуют	1	0,75	металл	-	-	-	0	-	-	существующая	Нет

Приложение 1 к приказу управления экологии и природных ресурсов Липецкой области
«Приложение А6. Реестр контейнерных площадок (по данным ОМС)

№ п/п	Данные о нахождении мест (площадок) накопления твердых коммунальных отходов							Данные о собственниках мест (площадок) накопления твердых коммунальных отходов				Организация (ИП), оказывающая услуги по сбору и транспортированию ТКО		Данные о технических характеристиках мест (площадок) накопления твердых коммунальных отходов					Контейнеры для несортированных отходов			Контейнеры для утилизируемых отходов (раздельный сбор)			Контейнеры для сбора крупногабаритных отходов			Статус (существующая/планируемая)	Совместное использование с другими МКД
	Муниципальное образование	Населенный пункт	Улица	Дом	Корпус/Строение	Широта	Долгота	Организационно-правовая форма балансодержателя (юридическое лицо - ЮЛ; индивидуальный предприниматель - ИП; физическое лицо - ФЛ)	для ЮЛ - Полное наименование организации для ИП - Фамилия, Имя, Отчество для ФЛ - Фамилия, Имя, Отчество	ИНН	ОГРН	Наименование	ИНН	Номер контейнерной площадки	Площадь, кв.м.	Тип подстилающей поверхности	Вид площадки	Материал ограждения	Кол-во	Емкость (отдельного контейнера)	Материал контейнера	Кол-во	Емкость (отдельного контейнера)	Материал контейнера	Кол-во	Емкость (отдельного контейнера) м3	Материал контейнера		
16471	Усманский муниципальный район	д. Федоровка	Барская	57	-	52.130804	39.902779	ЮЛ	Администрация сельского поселения Сторожевско-Хуторской сельсовет	4816001655	-	ООО "ЧИСТЫЙ ГОРОД"	4802009478	18-1054	2,25	грунт	Открытая	данные отсутствуют	2	0,75	металл	-	-	-	0	-	-	существующая	Нет
16472	Усманский муниципальный район	д. Федоровка	Барская	67	-	52.121548	39.901530	ЮЛ	Администрация сельского поселения Сторожевско-Хуторской сельсовет	4816001655	-	ООО "ЧИСТЫЙ ГОРОД"	4802009478	18-1055	2,25	бетон	Открытая	данные отсутствуют	2	0,75	металл	-	-	-	0	-	-	существующая	Нет
16473	Усманский муниципальный район	д. Федоровка	Барская	10	2	52.135481	39.901643	ЮЛ	Администрация сельского поселения Сторожевско-Хуторской сельсовет	4816001655	-	ООО "ЧИСТЫЙ ГОРОД"	4802009478	18-1056	2,25	бетон	Открытая	данные отсутствуют	3	0,75	металл	-	-	-	0	-	-	существующая	Нет
16474	Усманский муниципальный район	с. Шаршки	Переверткина	15	-	52.030172	39.621662	ЮЛ	Администрация сельского поселения Студенский сельсовет	4816001687	-	ООО "ЧИСТЫЙ ГОРОД"	4802009478	18-1057	2,25	бетон	Открытая	данные отсутствуют	1	0,75	металл	-	-	-	0	-	-	существующая	Нет
16475	Усманский муниципальный район	с. Шаршки	д Шаршки,аэродром Сапсан ДОСААФ	-	-	52.027231	39.673112	ЮЛ	Администрация сельского поселения Студенский сельсовет	4816001687	-	ООО "ЧИСТЫЙ ГОРОД"	4802009478	18-1058	2,25	бетон	Открытая	данные отсутствуют	3	0,75	металл	-	-	-	0	-	-	существующая	Нет
16476	Усманский муниципальный район	с. Студенки	Комсомольская	10	-	52.007898	39.609667	ЮЛ	Администрация сельского поселения Студенский сельсовет	4816001687	-	ООО "ЧИСТЫЙ ГОРОД"	4802009478	18-1059	2,25	железобетон	Открытая	данные отсутствуют	1	0,75	металл	-	-	-	0	-	-	существующая	Нет
16477	Чаплыгинский муниципальный район	Городское поселение город Чаплыгин	Советская	40	-	53.237628	39.972946	ЮЛ	ООО "Ремесло", ресторан "Орфей"	4818001918	-	ООО "РМК"	4813025295	20-0237	3,00	Асфальт	Открытая	Металл	2	0,75	Металл	-	-	-	0	-	-	существующая	Нет
16478	Усманский муниципальный район	с. Студенки	Комсомольская	36	-	52.008291	39.60302	ЮЛ	Администрация сельского поселения Студенский сельсовет	4816001687	-	ООО "ЧИСТЫЙ ГОРОД"	4802009478	18-1060	2,25	железобетон	Открытая	данные отсутствуют	1	0,75	металл	-	-	-	0	-	-	существующая	Нет
16479	Усманский муниципальный район	с. Студенки	Комсомольская	55	-	52.01016	39.591845	ЮЛ	Администрация сельского поселения Студенский сельсовет	4816001687	-	ООО "ЧИСТЫЙ ГОРОД"	4802009478	18-1061	4,50	бетон	Открытая	данные отсутствуют	1	1,10	пластик	-	-	-	0	-	-	существующая	Нет
16480	Усманский муниципальный район	с. Студенки	Комсомольская	72	-	52.009988	39.597908	ЮЛ	Администрация сельского поселения Студенский сельсовет	4816001687	-	ООО "ЧИСТЫЙ ГОРОД"	4802009478	18-1062	2,25	железобетон	Открытая	данные отсутствуют	1	0,75	металл	-	-	-	0	-	-	существующая	Нет
16481	Усманский муниципальный район	с. Студенки	Комсомольская	112	-	52.012754	39.584577	ЮЛ	Администрация сельского поселения Студенский сельсовет	4816001687	-	ООО "ЧИСТЫЙ ГОРОД"	4802009478	18-1063	2,25	железобетон	Открытая	данные отсутствуют	1	0,75	металл	-	-	-	0	-	-	существующая	Нет
16482	Усманский муниципальный район	с. Студенки	Первомайская	22	-	52.012717	39.61327	ЮЛ	Администрация сельского поселения Студенский сельсовет	4816001687	-	ООО "ЧИСТЫЙ ГОРОД"	4802009478	18-1064	2,25	бетон	Открытая	данные отсутствуют	1	0,75	металл	-	-	-	0	-	-	существующая	Нет
16483	Усманский муниципальный район	с. Студенки	Первомайская	42	-	52.013325	39.609092	ЮЛ	Администрация сельского поселения Студенский сельсовет	4816001687	-	ООО "ЧИСТЫЙ ГОРОД"	4802009478	18-1065	2,25	железобетон	Открытая	данные отсутствуют	1	0,75	металл	-	-	-	0	-	-	существующая	Нет
16484	Усманский муниципальный район	с. Студенки	Первомайская	52	-	52.014167	39.607601	ЮЛ	Администрация сельского поселения Студенский сельсовет	4816001687	-	ООО "ЧИСТЫЙ ГОРОД"	4802009478	18-1066	2,25	бетон	Открытая	данные отсутствуют	1	0,75	металл	-	-	-	0	-	-	существующая	Нет
16485	Усманский муниципальный район	с. Студенки	Первомайская	53	-	52.013142	39.607296	ЮЛ	Администрация сельского поселения Студенский сельсовет	4816001687	-	ООО "ЧИСТЫЙ ГОРОД"	4802009478	18-1067	2,25	железобетон	Открытая	данные отсутствуют	1	0,75	металл	-	-	-	0	-	-	существующая	Нет
16486	Усманский муниципальный район	с. Студенки	Первомайская	53	-	52.013142	39.607296	ЮЛ	Администрация сельского поселения Студенский сельсовет	4816001687	-	ООО "ЧИСТЫЙ ГОРОД"	4802009478	18-1068	4,50	бетон	Открытая	данные отсутствуют	1	1,10	пластик	-	-	-	0	-	-	существующая	Нет
16487	Усманский муниципальный район	с. Студенки	Первомайская	69	-	52.013685	39.604412	ЮЛ	Администрация сельского поселения Студенский сельсовет	4816001687	-	ООО "ЧИСТЫЙ ГОРОД"	4802009478	18-1069	2,25	грунт	Открытая	данные отсутствуют	4	0,75	металл	-	-	-	0	-	-	существующая	Нет
16488	Усманский муниципальный район	с. Студенки	Первомайская	75	-	52.013896	39.602975	ЮЛ	Администрация сельского поселения Студенский сельсовет	4816001687	-	ООО "ЧИСТЫЙ ГОРОД"	4802009478	18-1070	2,25	железобетон	Открытая	данные отсутствуют	1	0,75	металл	-	-	-	0	-	-	существующая	Нет
16489	Усманский муниципальный район	с. Студенки	Первомайская	76	-	52.015414	39.602912	ЮЛ	Администрация сельского поселения Студенский сельсовет	4816001687	-	ООО "ЧИСТЫЙ ГОРОД"	4802009478	18-1071	2,25	железобетон	Открытая	данные отсутствуют	1	0,75	металл	-	-	-	0	-	-	существующая	Нет
16490	Усманский муниципальный район	с. Студенки	Первомайская	87	-	52.014483	39.601053	ЮЛ	Администрация сельского поселения Студенский сельсовет	4816001687	-	ООО "ЧИСТЫЙ ГОРОД"	4802009478	18-1072	2,25	бетон	Открытая	данные отсутствуют	1	0,75	металл	-	-	-	0	-	-	существующая	Нет
16491	Усманский муниципальный район	с. Студенки	Первомайская	98	-	52.016202	39.595761	ЮЛ	Администрация сельского поселения Студенский сельсовет	4816001687	-	ООО "ЧИСТЫЙ ГОРОД"	4802009478	18-1073	2,25	железобетон	Открытая	данные отсутствуют	1	1,10	пластик	-	-	-	0	-	-	существующая	Нет
16492	Усманский муниципальный район	с. Студенки	Первомайская	-	-	52.014613	39.610062	ЮЛ	Администрация сельского поселения Студенский сельсовет	4816001687	-	ООО "ЧИСТЫЙ ГОРОД"	4802009478	18-1074	2,25	бетон	Открытая	данные отсутствуют	1	0,75	металл	-	-	-	0	-	-	существующая	Нет
16493	Усманский муниципальный район	с. Студенки	Советская	17	-	52.009189	39.614087	ЮЛ	Администрация сельского поселения Студенский сельсовет	4816001687	-	ООО "ЧИСТЫЙ ГОРОД"	4802009478	18-1075	4,50	бетон	Открытая	данные отсутствуют	1	0,75	металл	-	-	-	0	-	-	существующая	Нет
16494	Усманский муниципальный район	с. Студенки	Советская	29	-	52.010387	39.611832	ЮЛ	Администрация сельского поселения Студенский сельсовет	4816001687	-	ООО "ЧИСТЫЙ ГОРОД"	4802009478	18-1076	2,25	асфальт	Открытая	данные отсутствуют	1	0,75	металл	-	-	-	0	-	-	существующая	Нет
16495	Усманский муниципальный район	с. Студенки	Советская	48	-	52.013181	39.601618	ЮЛ	Администрация сельского поселения Студенский сельсовет	4816001687	-	ООО "ЧИСТЫЙ ГОРОД"	4802009478	18-1077	2,25	бетон	Открытая	данные отсутствуют	1	0,75	металл	-	-	-	0	-	-	существующая	Нет
16496	Усманский муниципальный район	с. Студенки	Советская	48	-	52.013181	39.601618	ЮЛ	Администрация сельского поселения Студенский сельсовет	4816001687	-	ООО "ЧИСТЫЙ ГОРОД"	4802009478	18-1078	2,25	бетон	Открытая	данные отсутствуют	2	1,10	пластик	-	-	-	0	-	-	существующая	Нет
16497	Усманский муниципальный район	с. Студенки	Советская	55	-	52.011523	39.60726	ЮЛ	Администрация сельского поселения Студенский сельсовет	4816001687	-	ООО "ЧИСТЫЙ ГОРОД"	4802009478	18-1079	4,50	бетон	Открытая	данные отсутствуют	1	0,75	металл	-	-	-	0	-	-	существующая	Нет
16498	Усманский муниципальный район	с. Студенки	Советская	89	-	52.012765	39.601026	ЮЛ	Администрация сельского поселения Студенский сельсовет	4816001687	-	ООО "ЧИСТЫЙ ГОРОД"	4802009478	18-1081	2,25	бетон	Открытая	данные отсутствуют	1	0,75	металл	-	-	-	0	-	-	существующая	Нет
16499	Усманский муниципальный район	с. Студенки	Советская	100	-	52.018895	39.58111	ЮЛ	Администрация сельского поселения Студенский сельсовет	4816001687	-	ООО "ЧИСТЫЙ ГОРОД"	4802009478	18-1082	4,50	асфальт	Открытая	данные отсутствуют	1	0,75	металл	-	-	-	0	-	-	существующая	Нет
16500	Усманский муниципальный район	с. Студенки	Советская	139	-	52.015143	39.5872	ЮЛ	Администрация сельского поселения Студенский сельсовет	4816001687	-	ООО "ЧИСТЫЙ ГОРОД"	4802009478	18-1083	4,50	асфальт	Открытая	данные отсутствуют	1	0,75	металл	-	-	-	0	-	-	существующая	Нет

Приложение 1 к приказу управления экологии и природных ресурсов Липецкой области
«Приложение А6. Реестр контейнерных площадок (по данным ОМС)

№ п/п	Данные о нахождении мест (площадок) накопления твердых коммунальных отходов							Данные о собственниках мест (площадок) накопления твердых коммунальных отходов				Организация (ИП), оказывающая услуги по сбору и транспортированию ТКО		Данные о технических характеристиках мест (площадок) накопления твердых коммунальных отходов					Контейнеры для несортированных отходов			Контейнеры для утилизируемых отходов (раздельный сбор)			Контейнеры для сбора крупногабаритных отходов			Статус (существующая/планируемая)	Совместное использование с другими МКД
	Муниципальное образование	Населенный пункт	Улица	Дом	Корпус/Строение	Широта	Долгота	Организационно-правовая форма балансодержателя (юридическое лицо - ЮЛ; индивидуальный предприниматель - ИП; физическое лицо - ФЛ)	для ЮЛ - Полное наименование организации для ИП - Фамилия, Имя, Отчество для ФЛ - Фамилия, Имя, Отчество	ИНН	ОГРН	Наименование	ИНН	Номер контейнерной площадки	Площадь, кв.м.	Тип подстилающей поверхности	Вид площадки	Материал ограждения	Кол-во	Емкость (отдельного контейнера)	Материал контейнера	Кол-во	Емкость (отдельного контейнера)	Материал контейнера	Кол-во	Емкость (отдельного контейнера) м3	Материал контейнера		
16501	Усманский муниципальный район	с. Студенки	Советская	169	-	52.017438	39.580499	ЮЛ	Администрация сельского поселения Студенский сельсовет	4816001687	-	ООО "ЧИСТЫЙ ГОРОД"	4802009478	18-1084	2,25	асфальт	Открытая	данные отсутствуют	1	0,75	металл	-	-	-	0	-	-	существующая	Нет
16502	Усманский муниципальный район	с. Студенки	переулок Школьный	-	-	52.016091	39.604915	ЮЛ	Администрация сельского поселения Студенский сельсовет	4816001687	-	ООО "ЧИСТЫЙ ГОРОД"	4802009478	18-1085	4,50	асфальт	Открытая	данные отсутствуют	2	1,10	пластик	-	-	-	0	-	-	существующая	Нет
16503	Усманский муниципальный район	с. Студенки	переулок Школьный	8	-	52.015806	39.605771	ЮЛ	Администрация сельского поселения Студенский сельсовет	4816001687	-	ООО "ЧИСТЫЙ ГОРОД"	4802009478	18-1086	4,50	асфальт	Открытая	данные отсутствуют	1	0,75	металл	-	-	-	0	-	-	существующая	Нет
16504	Усманский муниципальный район	с. Беляево	переулок Ветеранов	2	-	51.981946	39.514796	ЮЛ	Администрация сельского поселения Студенский сельсовет	4816001687	-	ООО "ЧИСТЫЙ ГОРОД"	4802009478	18-1087	4,50	асфальт	Открытая	данные отсутствуют	1	0,75	металл	-	-	-	0	-	-	существующая	Нет
16505	Усманский муниципальный район	с. Беляево	Колхозная	3	-	51.97881	39.51078	ЮЛ	Администрация сельского поселения Студенский сельсовет	4816001687	-	ООО "ЧИСТЫЙ ГОРОД"	4802009478	18-1088	2,25	асфальт	Открытая	данные отсутствуют	1	0,75	металл	-	-	-	0	-	-	существующая	Нет
16506	Усманский муниципальный район	с. Беляево	Лесная	1	-	51.982156	39.524489	ЮЛ	Администрация сельского поселения Студенский сельсовет	4816001687	-	ООО "ЧИСТЫЙ ГОРОД"	4802009478	18-1089	4,50	бетон	Открытая	данные отсутствуют	1	0,75	металл	-	-	-	0	-	-	существующая	Нет
16507	Усманский муниципальный район	с. Беляево	Мира	5	-	51.989456	39.527272	ЮЛ	Администрация сельского поселения Студенский сельсовет	4816001687	-	ООО "ЧИСТЫЙ ГОРОД"	4802009478	18-1090	4,50	бетон	Открытая	данные отсутствуют	1	0,75	металл	-	-	-	0	-	-	существующая	Нет
16508	Усманский муниципальный район	с. Беляево	Молодежная	11	-	51.991336	39.522531	ЮЛ	Администрация сельского поселения Студенский сельсовет	4816001687	-	ООО "ЧИСТЫЙ ГОРОД"	4802009478	18-1091	4,50	бетон	Открытая	данные отсутствуют	1	0,75	металл	-	-	-	0	-	-	существующая	Нет
16509	Усманский муниципальный район	с. Беляево	Свободная	17	-	51.990409	39.534523	ЮЛ	Администрация сельского поселения Студенский сельсовет	4816001687	-	ООО "ЧИСТЫЙ ГОРОД"	4802009478	18-1092	4,50	бетон	Открытая	данные отсутствуют	2	1,10	пластик	-	-	-	0	-	-	существующая	Нет
16510	Усманский муниципальный район	с. Беляево	Свободная	24	-	51.987753	39.5274	ЮЛ	Администрация сельского поселения Студенский сельсовет	4816001687	-	ООО "ЧИСТЫЙ ГОРОД"	4802009478	18-1093	4,50	бетон	Открытая	данные отсутствуют	1	1,10	пластик	-	-	-	0	-	-	существующая	Нет
16511	Усманский муниципальный район	с. Беляево	Свободная	44	-	51.984175	39.521623	ЮЛ	Администрация сельского поселения Студенский сельсовет	4816001687	-	ООО "ЧИСТЫЙ ГОРОД"	4802009478	18-1094	4,50	бетон	Открытая	данные отсутствуют	1	0,75	металл	-	-	-	0	-	-	существующая	Нет
16512	Усманский муниципальный район	с. Беляево	Свободная	71	-	51.983973	39.521895	ЮЛ	Администрация сельского поселения Студенский сельсовет	4816001687	-	ООО "ЧИСТЫЙ ГОРОД"	4802009478	18-1095	4,50	бетон	Открытая	данные отсутствуют	1	0,75	металл	-	-	-	0	-	-	существующая	Нет
16513	Усманский муниципальный район	с. Беляево	Свободная	92	-	51.979333	39.515281	ЮЛ	Администрация сельского поселения Студенский сельсовет	4816001687	-	ООО "ЧИСТЫЙ ГОРОД"	4802009478	18-1096	4,50	бетон	Открытая	данные отсутствуют	2	1,10	пластик	-	-	-	0	-	-	существующая	Нет
16514	Усманский муниципальный район	с. Никольские выселки	Кладбище	-	-	51.953193	39.782985	ЮЛ	Администрация сельского поселения Студено-Высельский сельсовет	4816001574	-	ООО "ЧИСТЫЙ ГОРОД"	4802009478	18-1097	4,50	бетон	Открытая	данные отсутствуют	2	1,10	пластик	-	-	-	0	-	-	существующая	Нет
16515	Усманский муниципальный район	с. Никольские выселки	Подлесная	10	-	51.956976	39.778116	ЮЛ	Администрация сельского поселения Студено-Высельский сельсовет	4816001574	-	ООО "ЧИСТЫЙ ГОРОД"	4802009478	18-1098	4,50	бетон	Открытая	данные отсутствуют	1	1,10	пластик	-	-	-	0	-	-	существующая	Нет
16516	Усманский муниципальный район	с. Никольские выселки	Центральная	9	-	51.957341	39.784000	ЮЛ	Администрация сельского поселения Студено-Высельский сельсовет	4816001574	-	ООО "ЧИСТЫЙ ГОРОД"	4802009478	18-1099	4,50	бетон	Открытая	данные отсутствуют	2	1,10	пластик	-	-	-	0	-	-	существующая	Нет
16517	Усманский муниципальный район	с. Никольские выселки	Центральная	17	-	51.95561	39.783618	ЮЛ	Администрация сельского поселения Студено-Высельский сельсовет	4816001574	-	ООО "ЧИСТЫЙ ГОРОД"	4802009478	18-1100	4,50	бетон	Открытая	данные отсутствуют	2	1,10	пластик	-	-	-	0	-	-	существующая	Нет
16518	Усманский муниципальный район	с. Никольские выселки	Центральная	35	-	51.95347	39.783770	ЮЛ	Администрация сельского поселения Студено-Высельский сельсовет	4816001574	-	ООО "ЧИСТЫЙ ГОРОД"	4802009478	18-1101	4,50	бетон	Открытая	данные отсутствуют	1	0,75	металл	-	-	-	0	-	-	существующая	Нет
16519	Усманский муниципальный район	с. Никольские выселки	Центральная	60	-	51.952052	39.779058	ЮЛ	Администрация сельского поселения Студено-Высельский сельсовет	4816001574	-	ООО "ЧИСТЫЙ ГОРОД"	4802009478	18-1102	4,50	бетон	Открытая	данные отсутствуют	2	0,75	металл	-	-	-	0	-	-	существующая	Нет
16520	Усманский муниципальный район	с. Никольские выселки	Центральная	65	-	51.949104	39.781885	ЮЛ	Администрация сельского поселения Студено-Высельский сельсовет	4816001574	-	ООО "ЧИСТЫЙ ГОРОД"	4802009478	18-1103	4,50	бетон	Открытая	данные отсутствуют	2	1,10	пластик	-	-	-	0	-	-	существующая	Нет
16521	Усманский муниципальный район	с. Никольские выселки	Центральная	91	-	51.945816	39.781136	ЮЛ	Администрация сельского поселения Студено-Высельский сельсовет	4816001574	-	ООО "ЧИСТЫЙ ГОРОД"	4802009478	18-1104	4,50	бетон	Открытая	данные отсутствуют	2	1,10	пластик	-	-	-	0	-	-	существующая	Нет
16522	Усманский муниципальный район	с. Никольские выселки	Центральная	105	-	51.942562	39.780582	ЮЛ	Администрация сельского поселения Студено-Высельский сельсовет	4816001574	-	ООО "ЧИСТЫЙ ГОРОД"	4802009478	18-1105	4,50	бетон	Открытая	данные отсутствуют	1	1,10	пластик	-	-	-	0	-	-	существующая	Нет
16523	Усманский муниципальный район	д. Евсюковка	Луговая	36	-	51.934832	39.860837	ЮЛ	Администрация сельского поселения Студено-Высельский сельсовет	4816001574	-	ООО "ЧИСТЫЙ ГОРОД"	4802009478	18-1106	4,50	бетон	Открытая	данные отсутствуют	2	0,75	металл	-	-	-	0	-	-	существующая	Нет
16524	Усманский муниципальный район	д. Евсюковка	Центральная	48	-	51.953193	39.782985	ЮЛ	Администрация сельского поселения Студено-Высельский сельсовет	4816001574	-	ООО "ЧИСТЫЙ ГОРОД"	4802009478	18-1107	4,50	бетон	Открытая	данные отсутствуют	2	1,10	пластик	1	0.9	металл	0	-	-	существующая	Нет
16525	Усманский муниципальный район	д. Евсюковка	Центральная	-	-	51.953594	39.783929	ЮЛ	Администрация сельского поселения Студено-Высельский сельсовет	4816001574	-	ООО "ЧИСТЫЙ ГОРОД"	4802009478	18-1108	4,50	бетон	Открытая	данные отсутствуют	2	1,10	пластик	1	0.9	металл	0	-	-	существующая	Нет
16526	Усманский муниципальный район	город ское поселение город Усмань	Басова	1	Б	52.050322	39.725885	ЮЛ	Администрация городского поселения город Усмань	4816007618	-	ООО "ЧИСТЫЙ ГОРОД"	4802009478	18-0001-01	4,50	бетон	Открытая	данные отсутствуют	1	0,75	металл	-	-	-	0	-	-	существующая	Нет
16527	Усманский муниципальный район	город ское поселение город Усмань	Басова	5	-	52.050675	39.728856	ЮЛ	Администрация городского поселения город Усмань	4816007618	-	ООО "ЧИСТЫЙ ГОРОД"	4802009478	18-0002-01	4,50	бетон	Открытая	данные отсутствуют	3	0,75	металл	-	-	-	0	-	-	существующая	Нет

Приложение 1 к приказу управления экологии и природных ресурсов Липецкой области
«Приложение А6. Реестр контейнерных площадок (по данным ОМС)

№ п/п	Данные о нахождении мест (площадок) накопления твердых коммунальных отходов							Данные о собственниках мест (площадок) накопления твердых коммунальных отходов				Организация (ИП), оказывающая услуги по сбору и транспортированию ТКО		Данные о технических характеристиках мест (площадок) накопления твердых коммунальных отходов					Контейнеры для несортированных отходов			Контейнеры для утилизируемых отходов (раздельный сбор)			Контейнеры для сбора крупногабаритных отходов			Статус (существующая/планируемая)	Совместное использование с другими МКД
	Муниципальное образование	Населенный пункт	Улица	Дом	Корпус/Строение	Широта	Долгота	Организационно-правовая форма балансодержателя (юридическое лицо - ЮЛ; индивидуальный предприниматель - ИП; физическое лицо - ФЛ)	для ЮЛ - Полное наименование организации для ИП - Фамилия, Имя, Отчество для ФЛ - Фамилия, Имя, Отчество	ИНН	ОГРН	Наименование	ИНН	Номер контейнерной площадки	Площадь, кв.м.	Тип подстилающей поверхности	Вид площадки	Материал ограждения	Кол-во	Емкость (отдельного контейнера)	Материал контейнера	Кол-во	Емкость (отдельного контейнера)	Материал контейнера	Кол-во	Емкость (отдельного контейнера) м3	Материал контейнера		
16528	Усманский муниципальный район	город ское поселение город Усмань	Басова	8	А	52.049866	39.732548	ЮЛ	Администрация городского поселения город Усмань	4816007618	-	ООО "ЧИСТЫЙ ГОРОД"	4802009478	18-0003-01	4,50	бетон	Открытая	данные отсутствуют	2	1,10	пластик	1	0.9	металл	0	-	-	существующая	Нет
16529	Усманский муниципальный район	город ское поселение город Усмань	Басова	19	-	52.05001	39.734740	ЮЛ	Администрация городского поселения город Усмань	4816007618	-	ООО "ЧИСТЫЙ ГОРОД"	4802009478	18-0004-01	4,50	бетон	Открытая	данные отсутствуют	2	1,10	пластик	1	0.9	металл	0	-	-	существующая	Нет
16530	Усманский муниципальный район	город ское поселение город Усмань	Басова	29	-	52.049661	39.737444	ЮЛ	Администрация городского поселения город Усмань	4816007618	-	ООО "ЧИСТЫЙ ГОРОД"	4802009478	18-0005-01	4,50	бетон	Открытая	данные отсутствуют	1	1,10	пластик	1	0.9	металл	0	-	-	существующая	Нет
16531	Усманский муниципальный район	город ское поселение город Усмань	Басова	31	А	52.049661	39.739267	ЮЛ	Администрация городского поселения город Усмань	4816007618	-	ООО "ЧИСТЫЙ ГОРОД"	4802009478	18-0006-01	4,50	бетон	Открытая	данные отсутствуют	1	0,75	металл	-	-	-	0	-	-	существующая	Нет
16532	Усманский муниципальный район	город ское поселение город Усмань	Березовая	9	-	52.062343	39.745645	ЮЛ	Администрация городского поселения город Усмань	4816007618	-	ООО "ЧИСТЫЙ ГОРОД"	4802009478	18-0007-01	4,50	бетон	Открытая	данные отсутствуют	2	1,10	пластик	-	-	-	0	-	-	существующая	Нет
16533	Усманский муниципальный район	город ское поселение город Усмань	Вельяминова	2	-	52.043441	39.725155	ЮЛ	Администрация городского поселения город Усмань	4816007618	-	ООО "ЧИСТЫЙ ГОРОД"	4802009478	18-0008-01	4,50	бетон	Открытая	данные отсутствуют	3	1,10	пластик	-	-	-	0	-	-	существующая	Нет
16534	Усманский муниципальный район	город ское поселение город Усмань	Вельяминова	5	А	52.045695	39.727850	ЮЛ	Администрация городского поселения город Усмань	4816007618	-	ООО "ЧИСТЫЙ ГОРОД"	4802009478	18-0009-01	4,50	бетон	Открытая	данные отсутствуют	1	0,75	металл	-	-	-	0	-	-	существующая	Нет
16535	Усманский муниципальный район	город ское поселение город Усмань	Вельяминова	7	-	52.044399	39.727239	ЮЛ	Администрация городского поселения город Усмань	4816007618	-	ООО "ЧИСТЫЙ ГОРОД"	4802009478	18-0010-01	4,50	бетон	Открытая	данные отсутствуют	1	0,75	металл	-	-	-	0	-	-	существующая	Нет
16536	Усманский муниципальный район	город ское поселение город Усмань	Вельяминова	11	-	52.044449	39.727589	ЮЛ	Администрация городского поселения город Усмань	4816007618	-	ООО "ЧИСТЫЙ ГОРОД"	4802009478	18-0011-01	4,50	бетон	Открытая	данные отсутствуют	3	0,75	металл	-	-	-	0	-	-	существующая	Нет
16537	Усманский муниципальный район	город ское поселение город Усмань	Вельяминова	28	-	52.043746	39.728029	ЮЛ	Администрация городского поселения город Усмань	4816007618	-	ООО "ЧИСТЫЙ ГОРОД"	4802009478	18-0012-01	4,50	бетон	Открытая	данные отсутствуют	2	0,75	металл	-	-	-	0	-	-	существующая	Нет
16538	Усманский муниципальный район	город ское поселение город Усмань	Вельяминова	28	А	52.043746	39.728029	ЮЛ	Администрация городского поселения город Усмань	4816007618	-	ООО "ЧИСТЫЙ ГОРОД"	4802009478	18-0013-01	4,50	бетон	Открытая	данные отсутствуют	1	0,75	металл	-	-	-	0	-	-	существующая	Нет
16539	Усманский муниципальный район	город ское поселение город Усмань	Вельяминова	29	-	52.044067	39.731299	ЮЛ	Администрация городского поселения город Усмань	4816007618	-	ООО "ЧИСТЫЙ ГОРОД"	4802009478	18-0014-01	4,50	бетон	Открытая	данные отсутствуют	2	0,75	металл	-	-	-	0	-	-	существующая	Нет
16540	Усманский муниципальный район	город ское поселение город Усмань	Вельяминова	30	-	52.043668	39.728829	ЮЛ	Администрация городского поселения город Усмань	4816007618	-	ООО "ЧИСТЫЙ ГОРОД"	4802009478	18-0015-01	4,50	бетон	Открытая	данные отсутствуют	3	0,75	металл	-	-	-	0	-	-	существующая	Нет
16541	Усманский муниципальный район	город ское поселение город Усмань	Вельяминова	31	-	52.044061	39.731766	ЮЛ	Администрация городского поселения город Усмань	4816007618	-	ООО "ЧИСТЫЙ ГОРОД"	4802009478	18-0016-01	4,50	бетон	Открытая	данные отсутствуют	1	0,75	металл	-	-	-	0	-	-	существующая	Нет
16542	Усманский муниципальный район	город ское поселение город Усмань	Вельяминова	32	-	52.043701	39.729179	ЮЛ	Администрация городского поселения город Усмань	4816007618	-	ООО "ЧИСТЫЙ ГОРОД"	4802009478	18-0017-01	4,50	бетон	Открытая	данные отсутствуют	1	0,75	металл	-	-	-	0	-	-	существующая	Нет
16543	Усманский муниципальный район	город ское поселение город Усмань	Вельяминова	33	-	52.043945	39.732575	ЮЛ	Администрация городского поселения город Усмань	4816007618	-	ООО "ЧИСТЫЙ ГОРОД"	4802009478	18-0018-01	4,50	бетон	Открытая	данные отсутствуют	1	0,75	металл	-	-	-	0	-	-	существующая	Нет
16544	Усманский муниципальный район	город ское поселение город Усмань	Вельяминова	36	-	52.043452	39.729646	ЮЛ	Администрация городского поселения город Усмань	4816007618	-	ООО "ЧИСТЫЙ ГОРОД"	4802009478	18-0019-01	4,50	бетон	Открытая	данные отсутствуют	1	0,75	металл	-	-	-	0	-	-	существующая	Нет
16545	Чаплыгинский муниципальный район	Городское поселение город Чаплыгин	пл. Хлебная	5	-	53.237925	39.973692	ИП	ИП Кудрявцев А.Н.	481802287175	-	ООО "РМК"	4813025295	20-0238	1,00	Плитка	Открытая	Металл	1	0,75	Металл	-	-	-	0	-	-	существующая	Нет
16546	Усманский муниципальный район	город ское поселение город Усмань	Вельяминова	40	-	52.043503	39.731444	ЮЛ	Администрация городского поселения город Усмань	4816007618	-	ООО "ЧИСТЫЙ ГОРОД"	4802009478	18-0020-01	4,50	бетон	Открытая	данные отсутствуют	1	0,75	металл	-	-	-	0	-	-	существующая	Нет
16547	Усманский муниципальный район	город ское поселение город Усмань	Вельяминова	44	-	52.043408	39.731703	ЮЛ	Администрация городского поселения город Усмань	4816007618	-	ООО "ЧИСТЫЙ ГОРОД"	4802009478	18-0021-01	4,50	бетон	Открытая	данные отсутствуют	1	0,75	металл	-	-	-	0	-	-	существующая	Нет
16548	Усманский муниципальный район	город ское поселение город Усмань	Вельяминова	46	-	52.043685	39.732898	ЮЛ	Администрация городского поселения город Усмань	4816007618	-	ООО "ЧИСТЫЙ ГОРОД"	4802009478	18-0022-01	4,50	бетон	Открытая	данные отсутствуют	1	0,75	металл	-	-	-	0	-	-	существующая	Нет
16549	Усманский муниципальный район	город ское поселение город Усмань	Вельяминова	46	-	52.043685	39.732898	ЮЛ	Администрация городского поселения город Усмань	4816007618	-	ООО "ЧИСТЫЙ ГОРОД"	4802009478	18-0023-01	4,50	бетон	Открытая	данные отсутствуют	1	0,75	металл	-	-	-	0	-	-	существующая	Нет
16550	Усманский муниципальный район	город ское поселение город Усмань	Вельяминова	46	-	52.043275	39.732054	ЮЛ	Администрация городского поселения город Усмань	4816007618	-	ООО "ЧИСТЫЙ ГОРОД"	4802009478	18-0024-01	4,50	бетон	Открытая	данные отсутствуют	1	0,75	металл	-	-	-	0	-	-	существующая	Нет
16551	Усманский муниципальный район	город ское поселение город Усмань	Вельяминова	47	-	52.043796	39.734677	ЮЛ	Администрация городского поселения город Усмань	4816007618	-	ООО "ЧИСТЫЙ ГОРОД"	4802009478	18-0025-01	4,50	бетон	Открытая	данные отсутствуют	1	0,75	металл	-	-	-	0	-	-	существующая	Нет
16552	Усманский муниципальный район	город ское поселение город Усмань	Вельяминова	60	-	52.042854	39.738665	ЮЛ	Администрация городского поселения город Усмань	4816007618	-	ООО "ЧИСТЫЙ ГОРОД"	4802009478	18-0026-01	4,50	бетон	Открытая	данные отсутствуют	2	0,75	металл	-	-	-	0	-	-	существующая	Нет
16553	Усманский муниципальный район	город ское поселение город Усмань	Вельяминова	64	-	52.042671	39.740435	ЮЛ	Администрация городского поселения город Усмань	4816007618	-	ООО "ЧИСТЫЙ ГОРОД"	4802009478	18-0027-01	4,50	бетон	Открытая	данные отсутствуют	2	1,10	пластик	-	-	-	0	-	-	существующая	Нет
16554	Усманский муниципальный район	город ское поселение город Усмань	Весенняя	1	-	52.07548	39.727544	ЮЛ	Администрация городского поселения город Усмань	4816007618	-	ООО "ЧИСТЫЙ ГОРОД"	4802009478	18-0028-01	4,50	бетон	Открытая	данные отсутствуют	2	1,10	пластик	-	-	-	0	-	-	существующая	Нет
16555	Усманский муниципальный район	город ское поселение город Усмань	Воздвиженская	1	-	52.060951	39.735318	ЮЛ	Администрация городского поселения город Усмань	4816007618	-	ООО "ЧИСТЫЙ ГОРОД"	4802009478	18-0029-01	4,50	бетон	Открытая	данные отсутствуют	2	0,75	металл	-	-	-	0	-	-	существующая	Нет
16556	Усманский муниципальный район	город ское поселение город Усмань	Воздвиженская	34	-	52.062974	39.737560	ЮЛ	Администрация городского поселения город Усмань	4816007618	-	ООО "ЧИСТЫЙ ГОРОД"	4802009478	18-0030-01	4,50	бетон	Открытая	данные отсутствуют	2	1,10	пластик	1	0.9	металл	0	-	-	существующая	Нет
16557	Усманский муниципальный район	город ское поселение город Усмань	Гагарина	1	-	52.028017	39.720016	ЮЛ	Администрация городского поселения город Усмань	4816007618	-	ООО "ЧИСТЫЙ ГОРОД"	4802009478	18-0031-01	4,50	бетон	Открытая	данные отсутствуют	2	1,10	пластик	-	-	-	0	-	-	существующая	Нет
16558	Усманский муниципальный район	город ское поселение город Усмань	Гоголя	2	В	52.062642	39.715480	ЮЛ	Администрация городского поселения город Усмань	4816007618	-	ООО "ЧИСТЫЙ ГОРОД"	4802009478	18-0032-01	4,50	бетон	Открытая	данные отсутствуют	2	1,10	пластик	-	-	-	0	-	-	существующая	Нет

Приложение 1 к приказу управления экологии и природных ресурсов Липецкой области
«Приложение А6. Реестр контейнерных площадок (по данным ОМС)

№ п/п	Данные о нахождении мест (площадок) накопления твердых коммунальных отходов							Данные о собственниках мест (площадок) накопления твердых коммунальных отходов				Организация (ИП), оказывающая услуги по сбору и транспортированию ТКО		Данные о технических характеристиках мест (площадок) накопления твердых коммунальных отходов					Контейнеры для несортированных отходов			Контейнеры для утилизируемых отходов (раздельный сбор)			Контейнеры для сбора крупногабаритных отходов			Статус (существующая/планируемая)	Совместное использование с другими МКД
	Муниципальное образование	Населенный пункт	Улица	Дом	Корпус/Строение	Широта	Долгота	Организационно-правовая форма балансодержателя (юридическое лицо - ЮЛ; индивидуальный предприниматель - ИП; физическое лицо - ФЛ)	для ЮЛ - Полное наименование организации для ИП - Фамилия, Имя, Отчество для ФЛ - Фамилия, Имя, Отчество	ИНН	ОГРН	Наименование	ИНН	Номер контейнерной площадки	Площадь, кв.м.	Тип подстилающей поверхности	Вид площадки	Материал ограждения	Кол-во	Емкость (отдельного контейнера)	Материал контейнера	Кол-во	Емкость (отдельного контейнера)	Материал контейнера	Кол-во	Емкость (отдельного контейнера) м3	Материал контейнера		
16559	Усманский муниципальный район	город ское поселение город Усмань	Гоголя	25	-	52.06134	39.719792	ЮЛ	Администрация городского поселения город Усмань	4816007618	-	ООО "ЧИСТЫЙ ГОРОД"	4802009478	18-0033-01	4,50	бетон	Открытая	данные отсутствуют	3	1,10	пластик	-	-	-	0	-	-	существующая	Нет
16560	Усманский муниципальный район	город ское поселение город Усмань	Горького	10	-	52.037093	39.728236	ЮЛ	Администрация городского поселения город Усмань	4816007618	-	ООО "ЧИСТЫЙ ГОРОД"	4802009478	18-0034-01	4,50	бетон	Открытая	данные отсутствуют	2	1,10	пластик	-	-	-	0	-	-	существующая	Нет
16561	Усманский муниципальный район	город ское поселение город Усмань	Горького	32	-	52.035719	39.734668	ЮЛ	Администрация городского поселения город Усмань	4816007618	-	ООО "ЧИСТЫЙ ГОРОД"	4802009478	18-0035-01	4,50	бетон	Открытая	данные отсутствуют	1	1,10	пластик	-	-	-	0	-	-	существующая	Нет
16562	Усманский муниципальный район	город ское поселение город Усмань	Грибоедова	1	А	52.056506	39.741450	ЮЛ	Администрация городского поселения город Усмань	4816007618	-	ООО "ЧИСТЫЙ ГОРОД"	4802009478	18-0036-01	4,50	бетон	Открытая	данные отсутствуют	2	1,10	пластик	-	-	-	0	-	-	существующая	Нет
16563	Усманский муниципальный район	город ское поселение город Усмань	Грибоедова	8	-	52.055709	39.740309	ЮЛ	Администрация городского поселения город Усмань	4816007618	-	ООО "ЧИСТЫЙ ГОРОД"	4802009478	18-0037-01	4,50	бетон	Открытая	данные отсутствуют	2	1,10	пластик	-	-	-	0	-	-	существующая	Нет
16564	Усманский муниципальный район	город ское поселение город Усмань	переулок Дальний	10	-	52.054402	39.732359	ЮЛ	Администрация городского поселения город Усмань	4816007618	-	ООО "ЧИСТЫЙ ГОРОД"	4802009478	18-0038-01	4,50	бетон	Открытая	данные отсутствуют	2	1,10	пластик	-	-	-	0	-	-	существующая	Нет
16565	Усманский муниципальный район	город ское поселение город Усмань	Добролюбова	2	-	52.032876	39.720627	ЮЛ	Администрация городского поселения город Усмань	4816007618	-	ООО "ЧИСТЫЙ ГОРОД"	4802009478	18-0039-01	4,50	бетон	Открытая	данные отсутствуют	2	1,10	пластик	-	-	-	0	-	-	существующая	Нет
16566	Усманский муниципальный район	город ское поселение город Усмань	Добролюбова	27	-	52.03532	39.714303	ЮЛ	Администрация городского поселения город Усмань	4816007618	-	ООО "ЧИСТЫЙ ГОРОД"	4802009478	18-0040-01	4,50	бетон	Открытая	данные отсутствуют	2	1,10	пластик	-	-	-	0	-	-	существующая	Нет
16567	Усманский муниципальный район	город ское поселение город Усмань	Достоевского	2	А	52.052569	39.726933	ЮЛ	Администрация городского поселения город Усмань	4816007618	-	ООО "ЧИСТЫЙ ГОРОД"	4802009478	18-0041-01	4,50	бетон	Открытая	данные отсутствуют	3	1,10	пластик	1	0.9	металл	0	-	-	существующая	Нет
16568	Усманский муниципальный район	город ское поселение город Усмань	Достоевского	8	А	52.052109	39.731326	ЮЛ	Администрация городского поселения город Усмань	4816007618	-	ООО "ЧИСТЫЙ ГОРОД"	4802009478	18-0042-01	4,50	бетон	Открытая	данные отсутствуют	2	1,10	пластик	1	0.9	металл	0	-	-	существующая	Нет
16569	Усманский муниципальный район	город ское поселение город Усмань	Достоевского	12	А	52.051904	39.733761	ЮЛ	Администрация городского поселения город Усмань	4816007618	-	ООО "ЧИСТЫЙ ГОРОД"	4802009478	18-0043-01	4,50	бетон	Открытая	данные отсутствуют	2	1,10	пластик	1	0.9	металл	0	-	-	существующая	Нет
16570	Усманский муниципальный район	город ское поселение город Усмань	Достоевского	14	-	52.051832	39.735189	ЮЛ	Администрация городского поселения город Усмань	4816007618	-	ООО "ЧИСТЫЙ ГОРОД"	4802009478	18-0044-01	4,50	бетон	Открытая	данные отсутствуют	2	1,10	пластик	1	0.9	металл	0	-	-	существующая	Нет
16571	Усманский муниципальный район	город ское поселение город Усмань	Достоевского	18	-	52.0516	39.737605	ЮЛ	Администрация городского поселения город Усмань	4816007618	-	ООО "ЧИСТЫЙ ГОРОД"	4802009478	18-0045-01	4,50	бетон	Открытая	данные отсутствуют	2	1,10	пластик	1	0.9	металл	0	-	-	существующая	Нет
16572	Усманский муниципальный район	город ское поселение город Усмань	Достоевского	22	-	52.051378	39.740193	ЮЛ	Администрация городского поселения город Усмань	4816007618	-	ООО "ЧИСТЫЙ ГОРОД"	4802009478	18-0046-01	4,50	бетон	Открытая	данные отсутствуют	2	1,10	пластик	1	0.9	металл	0	-	-	существующая	Нет
16573	Усманский муниципальный район	город ское поселение город Усмань	Достоевского	29	-	52.051882	39.738216	ЮЛ	Администрация городского поселения город Усмань	4816007618	-	ООО "ЧИСТЫЙ ГОРОД"	4802009478	18-0047-01	4,50	бетон	Открытая	данные отсутствуют	3	0,75	металл	-	-	-	0	-	-	существующая	Нет
16574	Усманский муниципальный район	город ское поселение город Усмань	Достоевского	29	Б	52.052757	39.737695	ЮЛ	Администрация городского поселения город Усмань	4816007618	-	ООО "ЧИСТЫЙ ГОРОД"	4802009478	18-0048-01	4,50	бетон	Открытая	данные отсутствуют	1	0,75	металл	-	-	-	0	-	-	существующая	Нет
16575	Усманский муниципальный район	город ское поселение город Усмань	Достоевского	39	-	52.051179	39.744226	ЮЛ	Администрация городского поселения город Усмань	4816007618	-	ООО "ЧИСТЫЙ ГОРОД"	4802009478	18-0049-01	4,50	бетон	Открытая	данные отсутствуют	1	1,10	пластик	-	-	-	0	-	-	существующая	Нет
16576	Усманский муниципальный район	город ское поселение город Усмань	1-я Елецкая	1	-	52.045474	39.724014	ЮЛ	Администрация городского поселения город Усмань	4816007618	-	ООО "ЧИСТЫЙ ГОРОД"	4802009478	18-0050-01	4,50	бетон	Открытая	данные отсутствуют	1	0,75	металл	1	0.9	металл	0	-	-	существующая	Нет
16577	Усманский муниципальный район	город ское поселение город Усмань	1-я Елецкая	1	А	52.045136	39.724975	ЮЛ	Администрация городского поселения город Усмань	4816007618	-	ООО "ЧИСТЫЙ ГОРОД"	4802009478	18-0051-01	4,50	бетон	Открытая	данные отсутствуют	3	1,10	пластик	-	-	-	0	-	-	существующая	Нет
16578	Усманский муниципальный район	город ское поселение город Усмань	1-я Елецкая	6	-	52.046454	39.722496	ЮЛ	Администрация городского поселения город Усмань	4816007618	-	ООО "ЧИСТЫЙ ГОРОД"	4802009478	18-0052-01	4,50	бетон	Открытая	данные отсутствуют	2	1,10	пластик	1	0.9	металл	0	-	-	существующая	Нет
16579	Усманский муниципальный район	город ское поселение город Усмань	1-я Елецкая	34	-	52.047629	39.718417	ЮЛ	Администрация городского поселения город Усмань	4816007618	-	ООО "ЧИСТЫЙ ГОРОД"	4802009478	18-0053-01	4,50	бетон	Открытая	данные отсутствуют	2	1,10	пластик	1	0.9	металл	0	-	-	существующая	Нет
16580	Усманский муниципальный район	город ское поселение город Усмань	1-я Елецкая	49	-	52.047695	39.716756	ЮЛ	Администрация городского поселения город Усмань	4816007618	-	ООО "ЧИСТЫЙ ГОРОД"	4802009478	18-0054-01	4,50	бетон	Открытая	данные отсутствуют	2	1,10	пластик	1	0.9	металл	0	-	-	существующая	Нет
16581	Усманский муниципальный район	город ское поселение город Усмань	Заводовского	15	-	52.063234	39.736240	ЮЛ	Администрация городского поселения город Усмань	4816007618	-	ООО "ЧИСТЫЙ ГОРОД"	4802009478	18-0055-01	4,50	бетон	Открытая	данные отсутствуют	2	1,10	пластик	1	0.9	металл	0	-	-	существующая	Нет
16582	Усманский муниципальный район	город ское поселение город Усмань	Заводовского	18	-	52.063536	39.734875	ЮЛ	Администрация городского поселения город Усмань	4816007618	-	ООО "ЧИСТЫЙ ГОРОД"	4802009478	18-0056-01	4,50	бетон	Открытая	данные отсутствуют	1	0,75	металл	-	-	-	0	-	-	существующая	Нет
16583	Усманский муниципальный район	город ское поселение город Усмань	Заводская	25	-	52.049478	39.718651	ЮЛ	Администрация городского поселения город Усмань	4816007618	-	ООО "ЧИСТЫЙ ГОРОД"	4802009478	18-0057-01	4,50	бетон	Открытая	данные отсутствуют	1	0,75	металл	-	-	-	0	-	-	существующая	Нет
16584	Усманский муниципальный район	город ское поселение город Усмань	Исполатова	1	-	52.049373	39.726053	ЮЛ	Администрация городского поселения город Усмань	4816007618	-	ООО "ЧИСТЫЙ ГОРОД"	4802009478	18-0058-01	4,50	бетон	Открытая	данные отсутствуют	3	0,75	металл	-	-	-	0	-	-	существующая	Нет
16585	Усманский муниципальный район	город ское поселение город Усмань	Исполатова	1	-	52.048526	39.729061	ЮЛ	Администрация городского поселения город Усмань	4816007618	-	ООО "ЧИСТЫЙ ГОРОД"	4802009478	18-0059-01	4,50	бетон	Открытая	данные отсутствуют	1	0,75	металл	-	-	-	0	-	-	существующая	Нет
16586	Усманский муниципальный район	город ское поселение город Усмань	Исполатова	1	-	52.048796	39.729060	ЮЛ	Администрация городского поселения город Усмань	4816007618	-	ООО "ЧИСТЫЙ ГОРОД"	4802009478	18-0060-01	4,50	бетон	Открытая	данные отсутствуют	1	0,75	металл	-	-	-	0	-	-	существующая	Нет
16587	Усманский муниципальный район	город ское поселение город Усмань	Исполатова	1	А	52.048581	39.727517	ЮЛ	Администрация городского поселения город Усмань	4816007618	-	ООО "ЧИСТЫЙ ГОРОД"	4802009478	18-0061-01	4,50	бетон	Открытая	данные отсутствуют	1	0,75	металл	-	-	-	0	-	-	существующая	Нет
16588	Усманский муниципальный район	город ское поселение город Усмань	Исполатова	2	-	52.048448	39.724733	ЮЛ	Администрация городского поселения город Усмань	4816007618	-	ООО "ЧИСТЫЙ ГОРОД"	4802009478	18-0062-01	4,50	бетон	Открытая	данные отсутствуют	2	1,10	пластик	-	-	-	0	-	-	существующая	Нет
16589	Усманский муниципальный район	город ское поселение город Усмань	Исполатова	5	-	52.048288	39.730464	ЮЛ	Администрация городского поселения город Усмань	4816007618	-	ООО "ЧИСТЫЙ ГОРОД"	4802009478	18-0063-01	4,50	бетон	Открытая	данные отсутствуют	2	1,10	пластик	1	0.9	металл	0	-	-	существующая	Нет

Приложение 1 к приказу управления экологии и природных ресурсов Липецкой области
«Приложение А6. Реестр контейнерных площадок (по данным ОМС)

№ п/п	Данные о нахождении мест (площадок) накопления твердых коммунальных отходов							Данные о собственниках мест (площадок) накопления твердых коммунальных отходов				Организация (ИП), оказывающая услуги по сбору и транспортированию ТКО		Данные о технических характеристиках мест (площадок) накопления твердых коммунальных отходов					Контейнеры для несортированных отходов			Контейнеры для утилизируемых отходов (раздельный сбор)			Контейнеры для сбора крупногабаритных отходов			Статус (существующая/планируемая)	Совместное использование с другими МКД
	Муниципальное образование	Населенный пункт	Улица	Дом	Корпус/Строение	Широта	Долгота	Организационно-правовая форма балансодержателя (юридическое лицо - ЮЛ; индивидуальный предприниматель - ИП; физическое лицо - ФЛ)	для ЮЛ - Полное наименование организации для ИП - Фамилия, Имя, Отчество для ФЛ - Фамилия, Имя, Отчество	ИНН	ОГРН	Наименование	ИНН	Номер контейнерной площадки	Площадь, кв.м.	Тип подстилающей поверхности	Вид площадки	Материал ограждения	Кол-во	Емкость (отдельного контейнера)	Материал контейнера	Кол-во	Емкость (отдельного контейнера)	Материал контейнера	Кол-во	Емкость (отдельного контейнера) м3	Материал контейнера		
16590	Усманский муниципальный район	городское поселение город Усмань	Исполатова	5	-	52.048288	39.730464	ЮЛ	Администрация городского поселения город Усмань	4816007618	-	ООО "ЧИСТЫЙ ГОРОД"	4802009478	18-0064-01	4,50	бетон	Открытая	данные отсутствуют	1	0,75	металл	-	-	-	0	-	-	существующая	Нет
16591	Усманский муниципальный район	городское поселение город Усмань	Исполатова	9	-	52.04803	39.733410	ЮЛ	Администрация городского поселения город Усмань	4816007618	-	ООО "ЧИСТЫЙ ГОРОД"	4802009478	18-0065-01	4,50	бетон	Открытая	данные отсутствуют	2	1,10	пластик	1	0.9	металл	0	-	-	существующая	Нет
16592	Усманский муниципальный район	городское поселение город Усмань	Исполатова	11	-	52.048022	39.734192	ЮЛ	Администрация городского поселения город Усмань	4816007618	-	ООО "ЧИСТЫЙ ГОРОД"	4802009478	18-0066-01	4,50	бетон	Открытая	данные отсутствуют	3	0,75	металл	-	-	-	0	-	-	существующая	Нет
16593	Усманский муниципальный район	городское поселение город Усмань	Исполатова	26	-	52.047418	39.736950	ЮЛ	Администрация городского поселения город Усмань	4816007618	-	ООО "ЧИСТЫЙ ГОРОД"	4802009478	18-0067-01	4,50	бетон	Открытая	данные отсутствуют	2	1,10	пластик	1	0.9	металл	0	-	-	существующая	Нет
16594	Усманский муниципальный район	городское поселение город Усмань	переулок Княжинского	2	-	52.057581	39.740489	ЮЛ	Администрация городского поселения город Усмань	4816007618	-	ООО "ЧИСТЫЙ ГОРОД"	4802009478	18-0068-01	4,50	бетон	Открытая	данные отсутствуют	2	1,10	пластик	-	-	-	0	-	-	существующая	Нет
16595	Усманский муниципальный район	городское поселение город Усмань	Комарова	1	А	52.059109	39.726889	ЮЛ	Администрация городского поселения город Усмань	4816007618	-	ООО "ЧИСТЫЙ ГОРОД"	4802009478	18-0069-01	4,50	бетон	Открытая	данные отсутствуют	2	1,10	пластик	1	0.9	металл	0	-	-	существующая	Нет
16596	Усманский муниципальный район	городское поселение город Усмань	Комарова	3	-	52.060383	39.724400	ЮЛ	Администрация городского поселения город Усмань	4816007618	-	ООО "ЧИСТЫЙ ГОРОД"	4802009478	18-0070-01	4,50	бетон	Открытая	данные отсутствуют	3	1,10	пластик	1	0.9	металл	0	-	-	существующая	Нет
16597	Усманский муниципальный район	городское поселение город Усмань	Комарова	4	А	52.060604	39.725020	ЮЛ	Администрация городского поселения город Усмань	4816007618	-	ООО "ЧИСТЫЙ ГОРОД"	4802009478	18-0071-01	4,50	бетон	Открытая	данные отсутствуют	1	0,75	металл	-	-	-	0	-	-	существующая	Нет
16598	Усманский муниципальный район	городское поселение город Усмань	Комарова	11	-	52.061623	39.721615	ЮЛ	Администрация городского поселения город Усмань	4816007618	-	ООО "ЧИСТЫЙ ГОРОД"	4802009478	18-0072-01	4,50	бетон	Открытая	данные отсутствуют	3	1,10	пластик	1	0.9	металл	0	-	-	существующая	Нет
16599	Усманский муниципальный район	городское поселение город Усмань	Комарова	15	-	52.073515	39.717241	ЮЛ	Администрация городского поселения город Усмань	4816007618	-	ООО "ЧИСТЫЙ ГОРОД"	4802009478	18-0073-01	4,50	бетон	Открытая	данные отсутствуют	1	1,10	пластик	-	-	-	0	-	-	существующая	Нет
16600	Усманский муниципальный район	городское поселение город Усмань	Комсомольская	3	-	52.046111	39.730895	ЮЛ	Администрация городского поселения город Усмань	4816007618	-	ООО "ЧИСТЫЙ ГОРОД"	4802009478	18-0074-01	4,50	бетон	Открытая	данные отсутствуют	2	1,10	пластик	1	0.9	металл	0	-	-	существующая	Нет
16601	Усманский муниципальный район	городское поселение город Усмань	Комсомольская	6	-	52.045629	39.732126	ЮЛ	Администрация городского поселения город Усмань	4816007618	-	ООО "ЧИСТЫЙ ГОРОД"	4802009478	18-0075-01	4,50	бетон	Открытая	данные отсутствуют	2	1,10	пластик	1	0.9	металл	0	-	-	существующая	Нет
16602	Усманский муниципальный район	городское поселение город Усмань	Комсомольская	20	-	52.04528	39.736303	ЮЛ	Администрация городского поселения город Усмань	4816007618	-	ООО "ЧИСТЫЙ ГОРОД"	4802009478	18-0076-01	4,50	бетон	Открытая	данные отсутствуют	2	1,10	пластик	1	0.9	металл	0	-	-	существующая	Нет
16603	Усманский муниципальный район	городское поселение город Усмань	Комсомольская	22	А	52.044931	39.738773	ЮЛ	Администрация городского поселения город Усмань	4816007618	-	ООО "ЧИСТЫЙ ГОРОД"	4802009478	18-0077-01	4,50	бетон	Открытая	данные отсутствуют	1	0,75	металл	-	-	-	0	-	-	существующая	Нет
16604	Усманский муниципальный район	городское поселение город Усмань	Комсомольская	24	А	52.04528	39.736303	ЮЛ	Администрация городского поселения город Усмань	4816007618	-	ООО "ЧИСТЫЙ ГОРОД"	4802009478	18-0078-01	4,50	бетон	Открытая	данные отсутствуют	2	1,10	пластик	1	0.9	металл	0	-	-	существующая	Нет
16605	Усманский муниципальный район	городское поселение город Усмань	Комсомольская	26	-	52.044859	39.741046	ЮЛ	Администрация городского поселения город Усмань	4816007618	-	ООО "ЧИСТЫЙ ГОРОД"	4802009478	18-0079-01	4,50	бетон	Открытая	данные отсутствуют	2	0,75	металл	-	-	-	0	-	-	существующая	Нет
16606	Усманский муниципальный район	городское поселение город Усмань	Комсомольская	26	-	52.044859	39.741046	ЮЛ	Администрация городского поселения город Усмань	4816007618	-	ООО "ЧИСТЫЙ ГОРОД"	4802009478	18-0080-01	4,50	бетон	Открытая	данные отсутствуют	2	0,75	металл	-	-	-	0	-	-	существующая	Нет
16607	Усманский муниципальный район	городское поселение город Усмань	Комсомольская	27	-	52.045812	39.736005	ЮЛ	Администрация городского поселения город Усмань	4816007618	-	ООО "ЧИСТЫЙ ГОРОД"	4802009478	18-0081-01	4,50	бетон	Открытая	данные отсутствуют	1	0,75	металл	-	-	-	0	-	-	существующая	Нет
16608	Усманский муниципальный район	городское поселение город Усмань	Комсомольская	47	-	52.045275	39.741765	ЮЛ	Администрация городского поселения город Усмань	4816007618	-	ООО "ЧИСТЫЙ ГОРОД"	4802009478	18-0082-01	4,50	бетон	Открытая	данные отсутствуют	2	1,10	пластик	1	0.9	металл	0	-	-	существующая	Нет
16609	Усманский муниципальный район	городское поселение город Усмань	Константинова	2	-	52.074091	39.725541	ЮЛ	Администрация городского поселения город Усмань	4816007618	-	ООО "ЧИСТЫЙ ГОРОД"	4802009478	18-0083-01	4,50	бетон	Открытая	данные отсутствуют	1	1,10	пластик	-	-	-	0	-	-	существующая	Нет
16610	Усманский муниципальный район	городское поселение город Усмань	Котова	1	-	52.041929	39.728416	ЮЛ	Администрация городского поселения город Усмань	4816007618	-	ООО "ЧИСТЫЙ ГОРОД"	4802009478	18-0084-01	4,50	бетон	Открытая	данные отсутствуют	2	1,10	пластик	-	-	-	0	-	-	существующая	Нет
16611	Усманский муниципальный район	городское поселение город Усмань	Котова	11	А	52.042172	39.731492	ЮЛ	Администрация городского поселения город Усмань	4816007618	-	ООО "ЧИСТЫЙ ГОРОД"	4802009478	18-0085-01	4,50	бетон	Открытая	данные отсутствуют	2	0,75	металл	-	-	-	0	-	-	существующая	Нет
16612	Усманский муниципальный район	городское поселение город Усмань	Котова	15	-	52.041552	39.733329	ЮЛ	Администрация городского поселения город Усмань	4816007618	-	ООО "ЧИСТЫЙ ГОРОД"	4802009478	18-0086-01	4,50	бетон	Открытая	данные отсутствуют	2	1,10	пластик	1	0.9	металл	0	-	-	существующая	Нет
16613	Усманский муниципальный район	городское поселение город Усмань	Котова	28	А	52.041054	39.735387	ЮЛ	Администрация городского поселения город Усмань	4816007618	-	ООО "ЧИСТЫЙ ГОРОД"	4802009478	18-0087-01	4,50	бетон	Открытая	данные отсутствуют	2	1,10	пластик	1	0.9	металл	0	-	-	существующая	Нет
16614	Усманский муниципальный район	городское поселение город Усмань	Котова	32	-	52.040804	39.738513	ЮЛ	Администрация городского поселения город Усмань	4816007618	-	ООО "ЧИСТЫЙ ГОРОД"	4802009478	18-0088-01	4,50	бетон	Открытая	данные отсутствуют	2	1,10	пластик	1	0.9	металл	0	-	-	существующая	Нет
16615	Усманский муниципальный район	городское поселение город Усмань	Котова	1	А	52.030256	39.717214	ЮЛ	Администрация городского поселения город Усмань	4816007618	-	ООО "ЧИСТЫЙ ГОРОД"	4802009478	18-0089-01	4,50	бетон	Открытая	данные отсутствуют	1	0,75	металл	-	-	-	0	-	-	существующая	Нет
16616	Усманский муниципальный район	городское поселение город Усмань	Ленина	1	-	52.042451	39.735725	ЮЛ	Администрация городского поселения город Усмань	4816007618	-	ООО "ЧИСТЫЙ ГОРОД"	4802009478	18-0090-01	4,50	бетон	Открытая	данные отсутствуют	1	0,75	металл	-	-	-	0	-	-	существующая	Нет
16617	Усманский муниципальный район	городское поселение город Усмань	Ленина	2	-	52.038882	39.736689	ЮЛ	Администрация городского поселения город Усмань	4816007618	-	ООО "ЧИСТЫЙ ГОРОД"	4802009478	18-0091-01	4,50	бетон	Открытая	данные отсутствуют	4	0,75	металл	-	-	-	0	-	-	существующая	Нет
16618	Усманский муниципальный район	городское поселение город Усмань	Ленина	3	-	52.039375	39.735926	ЮЛ	Администрация городского поселения город Усмань	4816007618	-	ООО "ЧИСТЫЙ ГОРОД"	4802009478	18-0092-01	4,50	бетон	Открытая	данные отсутствуют	1	0,75	металл	-	-	-	0	-	-	существующая	Нет
16619	Усманский муниципальный район	городское поселение город Усмань	Ленина	3	А	52.039586	39.735935	ЮЛ	Администрация городского поселения город Усмань	4816007618	-	ООО "ЧИСТЫЙ ГОРОД"	4802009478	18-0093-01	4,50	бетон	Открытая	данные отсутствуют	1	0,75	металл	-	-	-	0	-	-	существующая	Нет
16620	Усманский муниципальный район	городское поселение город Усмань	Ленина	11	-	52.040594	39.736132	ЮЛ	Администрация городского поселения город Усмань	4816007618	-	ООО "ЧИСТЫЙ ГОРОД"	4802009478	18-0094-01	4,50	бетон	Открытая	данные отсутствуют	2	1,10	пластик	1	0.9	металл	0	-	-	существующая	Нет

Приложение 1 к приказу управления экологии и природных ресурсов Липецкой области
«Приложение А6. Реестр контейнерных площадок (по данным ОМС)

№ п/п	Данные о нахождении мест (площадок) накопления твердых коммунальных отходов							Данные о собственниках мест (площадок) накопления твердых коммунальных отходов				Организация (ИП), оказывающая услуги по сбору и транспортированию ТКО		Данные о технических характеристиках мест (площадок) накопления твердых коммунальных отходов					Контейнеры для несортированных отходов			Контейнеры для утилизируемых отходов (раздельный сбор)			Контейнеры для сбора крупногабаритных отходов			Статус (существующая/планируемая)	Совместное использование с другими МКД
	Муниципальное образование	Населенный пункт	Улица	Дом	Корпус/Строение	Широта	Долгота	Организационно-правовая форма балансодержателя (юридическое лицо - ЮЛ; индивидуальный предприниматель - ИП; физическое лицо - ФЛ)	для ЮЛ - Полное наименование организации для ИП - Фамилия, Имя, Отчество для ФЛ - Фамилия, Имя, Отчество	ИНН	ОГРН	Наименование	ИНН	Номер контейнерной площадки	Площадь, кв.м.	Тип подстилающей поверхности	Вид площадки	Материал ограждения	Кол-во	Емкость (отдельного контейнера)	Материал контейнера	Кол-во	Емкость (отдельного контейнера)	Материал контейнера	Кол-во	Емкость (отдельного контейнера) м3	Материал контейнера		
16621	Усманский муниципальный район	город ское поселение город Усмань	Ленина	19	А	52.041884	39.735845	ЮЛ	Администрация городского поселения город Усмань	4816007618	-	ООО "ЧИСТЫЙ ГОРОД"	4802009478	18-0095-01	4,50	бетон	Открытая	данные отсутствуют	2	1,10	пластик	1	0.9	металл	0	-	-	существующая	Нет
16622	Усманский муниципальный район	город ское поселение город Усмань	Ленина	20	-	52.04174	39.737309	ЮЛ	Администрация городского поселения город Усмань	4816007618	-	ООО "ЧИСТЫЙ ГОРОД"	4802009478	18-0096-01	4,50	бетон	Открытая	данные отсутствуют	2	0,75	металл	1	0.9	металл	0	-	-	существующая	Нет
16623	Усманский муниципальный район	город ское поселение город Усмань	Ленина	21	-	52.044372	39.736851	ЮЛ	Администрация городского поселения город Усмань	4816007618	-	ООО "ЧИСТЫЙ ГОРОД"	4802009478	18-0097-01	4,50	бетон	Открытая	данные отсутствуют	1	0,75	металл	-	-	-	0	-	-	существующая	Нет
16624	Усманский муниципальный район	город ское поселение город Усмань	Ленина	21	А	52.044737	39.736429	ЮЛ	Администрация городского поселения город Усмань	4816007618	-	ООО "ЧИСТЫЙ ГОРОД"	4802009478	18-0098-01	4,50	бетон	Открытая	данные отсутствуют	1	0,75	металл	-	-	-	0	-	-	существующая	Нет
16625	Усманский муниципальный район	город ское поселение город Усмань	Ленина	23	-	52.044832	39.736823	ЮЛ	Администрация городского поселения город Усмань	4816007618	-	ООО "ЧИСТЫЙ ГОРОД"	4802009478	18-0099-01	4,50	бетон	Открытая	данные отсутствуют	2	1,10	пластик	-	-	-	0	-	-	существующая	Нет
16626	Усманский муниципальный район	город ское поселение город Усмань	Ленина	24	-	52.042412	39.737834	ЮЛ	Администрация городского поселения город Усмань	4816007618	-	ООО "ЧИСТЫЙ ГОРОД"	4802009478	18-0100-01	4,50	бетон	Открытая	данные отсутствуют	1	0,75	металл	-	-	-	0	-	-	существующая	Нет
16627	Усманский муниципальный район	город ское поселение город Усмань	Ленина	28	-	52.04408	39.737597	ЮЛ	Администрация городского поселения город Усмань	4816007618	-	ООО "ЧИСТЫЙ ГОРОД"	4802009478	18-0101-01	4,50	бетон	Открытая	данные отсутствуют	2	0,75	металл	-	-	-	0	-	-	существующая	Нет
16628	Усманский муниципальный район	город ское поселение город Усмань	Ленина	29	-	52.044067	39.731299	ЮЛ	Администрация городского поселения город Усмань	4816007618	-	ООО "ЧИСТЫЙ ГОРОД"	4802009478	18-0102-01	4,50	бетон	Открытая	данные отсутствуют	1	0,75	металл	-	-	-	0	-	-	существующая	Нет
16629	Усманский муниципальный район	город ское поселение город Усмань	Ленина	30	-	52.044089	39.737758	ЮЛ	Администрация городского поселения город Усмань	4816007618	-	ООО "ЧИСТЫЙ ГОРОД"	4802009478	18-0103-01	4,50	бетон	Открытая	данные отсутствуют	1	0,75	металл	-	-	-	0	-	-	существующая	Нет
16630	Усманский муниципальный район	город ское поселение город Усмань	Ленина	31	-	52.046161	39.737336	ЮЛ	Администрация городского поселения город Усмань	4816007618	-	ООО "ЧИСТЫЙ ГОРОД"	4802009478	18-0104-01	4,50	бетон	Открытая	данные отсутствуют	2	1,10	пластик	-	-	-	0	-	-	существующая	Нет
16631	Усманский муниципальный район	город ское поселение город Усмань	Ленина	35	-	52.046521	39.737363	ЮЛ	Администрация городского поселения город Усмань	4816007618	-	ООО "ЧИСТЫЙ ГОРОД"	4802009478	18-0105-01	4,50	бетон	Открытая	данные отсутствуют	1	0,75	металл	-	-	-	0	-	-	существующая	Нет
16632	Усманский муниципальный район	город ское поселение город Усмань	Ленина	36	-	52.045114	39.738001	ЮЛ	Администрация городского поселения город Усмань	4816007618	-	ООО "ЧИСТЫЙ ГОРОД"	4802009478	18-0106-01	4,50	бетон	Открытая	данные отсутствуют	2	0,75	металл	-	-	-	0	-	-	существующая	Нет
16633	Усманский муниципальный район	город ское поселение город Усмань	Ленина	39	-	52.04711	39.737459	ЮЛ	Администрация городского поселения город Усмань	4816007618	-	ООО "ЧИСТЫЙ ГОРОД"	4802009478	18-0107-01	4,50	бетон	Открытая	данные отсутствуют	1	0,75	металл	-	-	-	0	-	-	существующая	Нет
16634	Усманский муниципальный район	город ское поселение город Усмань	Ленина	40	-	52.044067	39.731299	ЮЛ	Администрация городского поселения город Усмань	4816007618	-	ООО "ЧИСТЫЙ ГОРОД"	4802009478	18-0108-01	4,50	бетон	Открытая	данные отсутствуют	2	0,75	металл	-	-	-	0	-	-	существующая	Нет
16635	Усманский муниципальный район	город ское поселение город Усмань	Ленина	65	-	52.050843	39.738241	ЮЛ	Администрация городского поселения город Усмань	4816007618	-	ООО "ЧИСТЫЙ ГОРОД"	4802009478	18-0109-01	4,50	бетон	Открытая	данные отсутствуют	2	0,75	металл	-	-	-	0	-	-	существующая	Нет
16636	Усманский муниципальный район	город ское поселение город Усмань	Ленина	79	-	52.057298	39.732826	ЮЛ	Администрация городского поселения город Усмань	4816007618	-	ООО "ЧИСТЫЙ ГОРОД"	4802009478	18-0110-01	4,50	бетон	Открытая	данные отсутствуют	1	0,75	металл	-	-	-	0	-	-	существующая	Нет
16637	Усманский муниципальный район	город ское поселение город Усмань	Ленина	81	-	52.056573	39.733536	ЮЛ	Администрация городского поселения город Усмань	4816007618	-	ООО "ЧИСТЫЙ ГОРОД"	4802009478	18-0111-01	4,50	бетон	Открытая	данные отсутствуют	1	0,75	металл	-	-	-	0	-	-	существующая	Нет
16638	Усманский муниципальный район	город ское поселение город Усмань	Ленина	87	-	52.058627	39.731910	ЮЛ	Администрация городского поселения город Усмань	4816007618	-	ООО "ЧИСТЫЙ ГОРОД"	4802009478	18-0112-01	4,50	бетон	Открытая	данные отсутствуют	1	0,75	металл	-	-	-	0	-	-	существующая	Нет
16639	Усманский муниципальный район	город ское поселение город Усмань	Ленина	87	А	52.058959	39.731641	ЮЛ	Администрация городского поселения город Усмань	4816007618	-	ООО "ЧИСТЫЙ ГОРОД"	4802009478	18-0113-01	4,50	бетон	Открытая	данные отсутствуют	1	0,75	металл	-	-	-	0	-	-	существующая	Нет
16640	Усманский муниципальный район	город ское поселение город Усмань	Ленина	88	А	52.056469	39.735123	ЮЛ	Администрация городского поселения город Усмань	4816007618	-	ООО "ЧИСТЫЙ ГОРОД"	4802009478	18-0114-01	4,50	бетон	Открытая	данные отсутствуют	2	0,75	металл	-	-	-	0	-	-	существующая	Нет
16641	Усманский муниципальный район	город ское поселение город Усмань	Ленина	88	Д	52.056101	39.735901	ЮЛ	Администрация городского поселения город Усмань	4816007618	-	ООО "ЧИСТЫЙ ГОРОД"	4802009478	18-0115-01	4,50	бетон	Открытая	данные отсутствуют	1	0,75	металл	-	-	-	0	-	-	существующая	Нет
16642	Усманский муниципальный район	город ское поселение город Усмань	Ленина	88	Г	52.055958	39.736155	ЮЛ	Администрация городского поселения город Усмань	4816007618	-	ООО "ЧИСТЫЙ ГОРОД"	4802009478	18-0116-01	4,50	бетон	Открытая	данные отсутствуют	3	0,75	металл	-	-	-	0	-	-	существующая	Нет
16643	Усманский муниципальный район	город ское поселение город Усмань	Ленина	89	А	52.059159	39.731317	ЮЛ	Администрация городского поселения город Усмань	4816007618	-	ООО "ЧИСТЫЙ ГОРОД"	4802009478	18-0117-01	4,50	бетон	Открытая	данные отсутствуют	1	0,75	металл	-	-	-	0	-	-	существующая	Нет
16644	Усманский муниципальный район	город ское поселение город Усмань	Ленина	95	-	52.061457	39.728901	ЮЛ	Администрация городского поселения город Усмань	4816007618	-	ООО "ЧИСТЫЙ ГОРОД"	4802009478	18-0118-01	4,50	бетон	Открытая	данные отсутствуют	3	0,75	металл	-	-	-	0	-	-	существующая	Нет
16645	Усманский муниципальный район	город ское поселение город Усмань	Ленина	101	-	52.062068	39.728440	ЮЛ	Администрация городского поселения город Усмань	4816007618	-	ООО "ЧИСТЫЙ ГОРОД"	4802009478	18-0119-01	4,50	бетон	Открытая	данные отсутствуют	6	0,75	металл	-	-	-	0	-	-	существующая	Нет
16646	Усманский муниципальный район	город ское поселение город Усмань	Ленина	108	-	52.059076	39.732557	ЮЛ	Администрация городского поселения город Усмань	4816007618	-	ООО "ЧИСТЫЙ ГОРОД"	4802009478	18-0120-01	4,50	бетон	Открытая	данные отсутствуют	1	0,75	металл	-	-	-	0	-	-	существующая	Нет
16647	Усманский муниципальный район	город ское поселение город Усмань	Ленина	121	А	52.063467	39.727177	ЮЛ	Администрация городского поселения город Усмань	4816007618	-	ООО "ЧИСТЫЙ ГОРОД"	4802009478	18-0121-01	4,50	бетон	Открытая	данные отсутствуют	1	0,75	металл	-	-	-	0	-	-	существующая	Нет
16648	Усманский муниципальный район	город ское поселение город Усмань	Ленина	121	Б	52.062874	39.727670	ЮЛ	Администрация городского поселения город Усмань	4816007618	-	ООО "ЧИСТЫЙ ГОРОД"	4802009478	18-0122-01	4,50	бетон	Открытая	данные отсутствуют	2	0,75	металл	-	-	-	0	-	-	существующая	Нет
16649	Усманский муниципальный район	город ское поселение город Усмань	Ленина	180	-	52.067209	39.724176	ЮЛ	Администрация городского поселения город Усмань	4816007618	-	ООО "ЧИСТЫЙ ГОРОД"	4802009478	18-0123-01	4,50	бетон	Открытая	данные отсутствуют	1	0,75	металл	-	-	-	0	-	-	существующая	Нет
16650	Усманский муниципальный район	город ское поселение город Усмань	Ленина	220	-	52.06866	39.719064	ЮЛ	Администрация городского поселения город Усмань	4816007618	-	ООО "ЧИСТЫЙ ГОРОД"	4802009478	18-0124-01	4,50	бетон	Открытая	данные отсутствуют	1	0,75	металл	-	-	-	0	-	-	существующая	Нет
16651	Усманский муниципальный район	город ское поселение город Усмань	Лермонтова	30	-	52.032699	39.716037	ЮЛ	Администрация городского поселения город Усмань	4816007618	-	ООО "ЧИСТЫЙ ГОРОД"	4802009478	18-0125-01	4,50	бетон	Открытая	данные отсутствуют	2	1,10	пластик	-	-	-	0	-	-	существующая	Нет

Приложение 1 к приказу управления экологии и природных ресурсов Липецкой области
«Приложение А6. Реестр контейнерных площадок (по данным ОМС)

№ п/п	Данные о нахождении мест (площадок) накопления твердых коммунальных отходов							Данные о собственниках мест (площадок) накопления твердых коммунальных отходов				Организация (ИП), оказывающая услуги по сбору и транспортированию ТКО		Данные о технических характеристиках мест (площадок) накопления твердых коммунальных отходов					Контейнеры для несортированных отходов			Контейнеры для утилизируемых отходов (раздельный сбор)			Контейнеры для сбора крупногабаритных отходов			Статус (существующая/планируемая)	Совместное использование с другими МКД
	Муниципальное образование	Населенный пункт	Улица	Дом	Корпус/Строение	Широта	Долгота	Организационно-правовая форма балансодержателя (юридическое лицо - ЮЛ; индивидуальный предприниматель - ИП; физическое лицо - ФЛ)	для ЮЛ - Полное наименование организации для ИП - Фамилия, Имя, Отчество для ФЛ - Фамилия, Имя, Отчество	ИНН	ОГРН	Наименование	ИНН	Номер контейнерной площадки	Площадь, кв.м.	Тип подстилающей поверхности	Вид площадки	Материал ограждения	Кол-во	Емкость (отдельного контейнера)	Материал контейнера	Кол-во	Емкость (отдельного контейнера)	Материал контейнера	Кол-во	Емкость (отдельного контейнера) м3	Материал контейнера		
16652	Усманский муниципальный район	город ское поселение город Усмань	Ломоносова	47	-	52.032971	39.714213	ЮЛ	Администрация городского поселения город Усмань	4816007618	-	ООО "ЧИСТЫЙ ГОРОД"	4802009478	18-0126-01	4,50	бетон	Открытая	данные отсутствуют	2	1,10	пластик	-	-	-	0	-	-	существующая	Нет
16653	Усманский муниципальный район	город ское поселение город Усмань	К Маркса	24	-	52.041103	39.734821	ЮЛ	Администрация городского поселения город Усмань	4816007618	-	ООО "ЧИСТЫЙ ГОРОД"	4802009478	18-0127-01	4,50	бетон	Открытая	данные отсутствуют	2	1,10	пластик	1	0.9	металл	0	-	-	существующая	Нет
16654	Усманский муниципальный район	город ское поселение город Усмань	К Маркса	30	-	52.043923	39.735656	ЮЛ	Администрация городского поселения город Усмань	4816007618	-	ООО "ЧИСТЫЙ ГОРОД"	4802009478	18-0128-01	4,50	бетон	Открытая	данные отсутствуют	2	0,75	металл	-	-	-	0	-	-	существующая	Нет
16655	Усманский муниципальный район	город ское поселение город Усмань	К Маркса	34	-	52.044499	39.735692	ЮЛ	Администрация городского поселения город Усмань	4816007618	-	ООО "ЧИСТЫЙ ГОРОД"	4802009478	18-0129-01	4,50	бетон	Открытая	данные отсутствуют	1	0,75	металл	-	-	-	0	-	-	существующая	Нет
16656	Усманский муниципальный район	город ское поселение город Усмань	К Маркса	36	-	52.044854	39.735539	ЮЛ	Администрация городского поселения город Усмань	4816007618	-	ООО "ЧИСТЫЙ ГОРОД"	4802009478	18-0130-01	4,50	бетон	Открытая	данные отсутствуют	1	0,75	металл	-	-	-	0	-	-	существующая	Нет
16657	Усманский муниципальный район	город ское поселение город Усмань	К Маркса	39	-	52.044327	39.734839	ЮЛ	Администрация городского поселения город Усмань	4816007618	-	ООО "ЧИСТЫЙ ГОРОД"	4802009478	18-0131-01	4,50	бетон	Открытая	данные отсутствуют	1	0,75	металл	-	-	-	0	-	-	существующая	Нет
16658	Усманский муниципальный район	город ское поселение город Усмань	К Маркса	42	-	52.046643	39.736483	ЮЛ	Администрация городского поселения город Усмань	4816007618	-	ООО "ЧИСТЫЙ ГОРОД"	4802009478	18-0132-01	4,50	бетон	Открытая	данные отсутствуют	2	0,75	металл	-	-	-	0	-	-	существующая	Нет
16659	Усманский муниципальный район	город ское поселение город Усмань	К Маркса	43	-	52.044865	39.734982	ЮЛ	Администрация городского поселения город Усмань	4816007618	-	ООО "ЧИСТЫЙ ГОРОД"	4802009478	18-0133-01	4,50	бетон	Открытая	данные отсутствуют	2	0,75	металл	-	-	-	0	-	-	существующая	Нет
16660	Усманский муниципальный район	город ское поселение город Усмань	К Маркса	57	-	52.047473	39.735467	ЮЛ	Администрация городского поселения город Усмань	4816007618	-	ООО "ЧИСТЫЙ ГОРОД"	4802009478	18-0134-01	4,50	бетон	Открытая	данные отсутствуют	4	0,75	металл	-	-	-	0	-	-	существующая	Нет
16661	Усманский муниципальный район	город ское поселение город Усмань	К Маркса	63	-	52.050431	39.736024	ЮЛ	Администрация городского поселения город Усмань	4816007618	-	ООО "ЧИСТЫЙ ГОРОД"	4802009478	18-0135-01	4,50	бетон	Открытая	данные отсутствуют	2	0,75	металл	-	-	-	0	-	-	существующая	Нет
16662	Усманский муниципальный район	город ское поселение город Усмань	К Маркса	76	А	52.051173	39.736788	ЮЛ	Администрация городского поселения город Усмань	4816007618	-	ООО "ЧИСТЫЙ ГОРОД"	4802009478	18-0136-01	4,50	бетон	Открытая	данные отсутствуют	1	0,75	металл	-	-	-	0	-	-	существующая	Нет
16663	Усманский муниципальный район	город ское поселение город Усмань	К Маркса	85	-	52.054795	39.737381	ЮЛ	Администрация городского поселения город Усмань	4816007618	-	ООО "ЧИСТЫЙ ГОРОД"	4802009478	18-0137-01	4,50	бетон	Открытая	данные отсутствуют	2	1,10	пластик	1	0.9	металл	0	-	-	существующая	Нет
16664	Усманский муниципальный район	город ское поселение город Усмань	К Маркса	93	-	52.055415	39.737587	ЮЛ	Администрация городского поселения город Усмань	4816007618	-	ООО "ЧИСТЫЙ ГОРОД"	4802009478	18-0138-01	4,50	бетон	Открытая	данные отсутствуют	2	1,10	пластик	1	0.9	металл	0	-	-	существующая	Нет
16665	Усманский муниципальный район	город ское поселение город Усмань	К Маркса	99	-	52.056329	39.737929	ЮЛ	Администрация городского поселения город Усмань	4816007618	-	ООО "ЧИСТЫЙ ГОРОД"	4802009478	18-0139-01	4,50	бетон	Открытая	данные отсутствуют	2	1,10	пластик	1	0.9	металл	0	-	-	существующая	Нет
16666	Усманский муниципальный район	город ское поселение город Усмань	К Маркса	107	-	52.05716	39.738135	ЮЛ	Администрация городского поселения город Усмань	4816007618	-	ООО "ЧИСТЫЙ ГОРОД"	4802009478	18-0140-01	4,50	бетон	Открытая	данные отсутствуют	2	1,10	пластик	1	0.9	металл	0	-	-	существующая	Нет
16667	Усманский муниципальный район	город ское поселение город Усмань	К Маркса	115	-	52.057819	39.738567	ЮЛ	Администрация городского поселения город Усмань	4816007618	-	ООО "ЧИСТЫЙ ГОРОД"	4802009478	18-0141-01	4,50	бетон	Открытая	данные отсутствуют	2	1,10	пластик	1	0.9	металл	0	-	-	существующая	Нет
16668	Усманский муниципальный район	город ское поселение город Усмань	К Маркса	118	-	52.060012	39.741684	ЮЛ	Администрация городского поселения город Усмань	4816007618	-	ООО "ЧИСТЫЙ ГОРОД"	4802009478	18-0142-01	4,50	бетон	Открытая	данные отсутствуют	7	0,75	металл	-	-	-	0	-	-	существующая	Нет
16669	Усманский муниципальный район	город ское поселение город Усмань	К Маркса	120	А	52.061505	39.742506	ЮЛ	Администрация городского поселения город Усмань	4816007618	-	ООО "ЧИСТЫЙ ГОРОД"	4802009478	18-0143-01	4,50	бетон	Открытая	данные отсутствуют	2	0,75	металл	-	-	-	0	-	-	существующая	Нет
16670	Усманский муниципальный район	город ское поселение город Усмань	К Маркса	125	-	52.058971	39.739106	ЮЛ	Администрация городского поселения город Усмань	4816007618	-	ООО "ЧИСТЫЙ ГОРОД"	4802009478	18-0144-01	4,50	бетон	Открытая	данные отсутствуют	2	1,10	пластик	1	0.9	металл	0	-	-	существующая	Нет
16671	Усманский муниципальный район	город ское поселение город Усмань	К Маркса	133	-	52.060239	39.739672	ЮЛ	Администрация городского поселения город Усмань	4816007618	-	ООО "ЧИСТЫЙ ГОРОД"	4802009478	18-0145-01	4,50	бетон	Открытая	данные отсутствуют	2	1,10	пластик	1	0.9	металл	0	-	-	существующая	Нет
16672	Усманский муниципальный район	город ское поселение город Усмань	К Маркса	155	-	52.062354	39.740534	ЮЛ	Администрация городского поселения город Усмань	4816007618	-	ООО "ЧИСТЫЙ ГОРОД"	4802009478	18-0146-01	4,50	бетон	Открытая	данные отсутствуют	2	1,10	пластик	1	0.9	металл	0	-	-	существующая	Нет
16673	Усманский муниципальный район	город ское поселение город Усмань	К Маркса	161	А	52.063986	39.740736	ЮЛ	Администрация городского поселения город Усмань	4816007618	-	ООО "ЧИСТЫЙ ГОРОД"	4802009478	18-0147-01	4,50	бетон	Открытая	данные отсутствуют	1	0,75	металл	-	-	-	0	-	-	существующая	Нет
16674	Усманский муниципальный район	город ское поселение город Усмань	К Маркса	163	-	52.064202	39.741357	ЮЛ	Администрация городского поселения город Усмань	4816007618	-	ООО "ЧИСТЫЙ ГОРОД"	4802009478	18-0148-01	4,50	бетон	Открытая	данные отсутствуют	2	0,75	металл	-	-	-	0	-	-	существующая	Нет
16675	Усманский муниципальный район	город ское поселение город Усмань	Матросова	39	-	52.019634	39.722775	ЮЛ	Администрация городского поселения город Усмань	4816007618	-	ООО "ЧИСТЫЙ ГОРОД"	4802009478	18-0149-01	4,50	бетон	Открытая	данные отсутствуют	1	0,75	металл	-	-	-	0	-	-	существующая	Нет
16676	Усманский муниципальный район	город ское поселение город Усмань	Маяковского	2	А	52.069025	39.724858	ЮЛ	Администрация городского поселения город Усмань	4816007618	-	ООО "ЧИСТЫЙ ГОРОД"	4802009478	18-0150-01	4,50	бетон	Открытая	данные отсутствуют	3	0,75	металл	-	-	-	0	-	-	существующая	Нет
16677	Усманский муниципальный район	город ское поселение город Усмань	Маяковского	4	-	52.070015	39.727404	ЮЛ	Администрация городского поселения город Усмань	4816007618	-	ООО "ЧИСТЫЙ ГОРОД"	4802009478	18-0151-01	4,50	бетон	Открытая	данные отсутствуют	1	0,75	металл	-	-	-	0	-	-	существующая	Нет
16678	Усманский муниципальный район	город ское поселение город Усмань	Маяковского	23	-	52.072823	39.722118	ЮЛ	Администрация городского поселения город Усмань	4816007618	-	ООО "ЧИСТЫЙ ГОРОД"	4802009478	18-0152-01	4,50	бетон	Открытая	данные отсутствуют	1	0,75	металл	-	-	-	0	-	-	существующая	Нет
16679	Усманский муниципальный район	город ское поселение город Усмань	Маяковского	44	-	52.073758	39.722478	ЮЛ	Администрация городского поселения город Усмань	4816007618	-	ООО "ЧИСТЫЙ ГОРОД"	4802009478	18-0153-01	4,50	бетон	Открытая	данные отсутствуют	2	0,75	металл	-	-	-	0	-	-	существующая	Нет
16680	Усманский муниципальный район	город ское поселение город Усмань	9 мая	30	-	52.027236	39.725200	ЮЛ	Администрация городского поселения город Усмань	4816007618	-	ООО "ЧИСТЫЙ ГОРОД"	4802009478	18-0154-01	4,50	бетон	Открытая	данные отсутствуют	4	1,10	пластик	-	-	-	0	-	-	существующая	Нет
16681	Усманский муниципальный район	город ское поселение город Усмань	Местечко Коммуны	12	-	52.037342	39.738117	ЮЛ	Администрация городского поселения город Усмань	4816007618	-	ООО "ЧИСТЫЙ ГОРОД"	4802009478	18-0155-01	4,50	бетон	Открытая	данные отсутствуют	1	1,10	пластик	-	-	-	0	-	-	существующая	Нет
16682	Усманский муниципальный район	город ское поселение город Усмань	Местечко Коммуны	19	-	52.03758	39.739537	ЮЛ	Администрация городского поселения город Усмань	4816007618	-	ООО "ЧИСТЫЙ ГОРОД"	4802009478	18-0156-01	4,50	бетон	Открытая	данные отсутствуют	2	1,10	пластик	-	-	-	0	-	-	существующая	Нет

Приложение 1 к приказу управления экологии и природных ресурсов Липецкой области
«Приложение А6. Реестр контейнерных площадок (по данным ОМС)

№ п/п	Данные о нахождении мест (площадок) накопления твердых коммунальных отходов							Данные о собственниках мест (площадок) накопления твердых коммунальных отходов				Организация (ИП), оказывающая услуги по сбору и транспортированию ТКО		Данные о технических характеристиках мест (площадок) накопления твердых коммунальных отходов					Контейнеры для несортированных отходов			Контейнеры для утилизируемых отходов (раздельный сбор)			Контейнеры для сбора крупногабаритных отходов			Статус (существующая/планируемая)	Совместное использование с другими МКД
	Муниципальное образование	Населенный пункт	Улица	Дом	Корпус/Строение	Широта	Долгота	Организационно-правовая форма балансодержателя (юридическое лицо - ЮЛ; индивидуальный предприниматель - ИП; физическое лицо - ФЛ)	для ЮЛ - Полное наименование организации для ИП - Фамилия, Имя, Отчество для ФЛ - Фамилия, Имя, Отчество	ИНН	ОГРН	Наименование	ИНН	Номер контейнерной площадки	Площадь, кв.м.	Тип подстилающей поверхности	Вид площадки	Материал ограждения	Кол-во	Емкость (отдельного контейнера)	Материал контейнера	Кол-во	Емкость (отдельного контейнера)	Материал контейнера	Кол-во	Емкость (отдельного контейнера) м3	Материал контейнера		
16683	Усманский муниципальный район	город ское поселение город Усмань	Молодежная	1	-	52.06371	39.719217	ЮЛ	Администрация городского поселения город Усмань	4816007618	-	ООО "ЧИСТЫЙ ГОРОД"	4802009478	18-0157-01	4,50	бетон	Открытая	данные отсутствуют	2	1,10	пластик	-	-	-	0	-	-	существующая	Нет
16684	Усманский муниципальный район	город ское поселение город Усмань	Московская	2	-	52.064502	39.745762	ЮЛ	Администрация городского поселения город Усмань	4816007618	-	ООО "ЧИСТЫЙ ГОРОД"	4802009478	18-0158-01	4,50	бетон	Открытая	данные отсутствуют	2	1,10	пластик	-	-	-	0	-	-	существующая	Нет
16685	Усманский муниципальный район	город ское поселение город Усмань	Некрасова	2	-	52.037647	39.714824	ЮЛ	Администрация городского поселения город Усмань	4816007618	-	ООО "ЧИСТЫЙ ГОРОД"	4802009478	18-0159-01	4,50	бетон	Открытая	данные отсутствуют	4	1,10	пластик	-	-	-	0	-	-	существующая	Нет
16686	Усманский муниципальный район	город ское поселение город Усмань	Некрасова,	2	В	52.037464	39.715579	ЮЛ	Администрация городского поселения город Усмань	4816007618	-	ООО "ЧИСТЫЙ ГОРОД"	4802009478	18-0160-01	4,50	бетон	Открытая	данные отсутствуют	1	0,75	металл	-	-	-	0	-	-	существующая	Нет
16687	Усманский муниципальный район	город ское поселение город Усмань	1-я Никольская	79	А	52.043214	39.713665	ЮЛ	Администрация городского поселения город Усмань	4816007618	-	ООО "ЧИСТЫЙ ГОРОД"	4802009478	18-0161-01	4,50	бетон	Открытая	данные отсутствуют	1	0,75	металл	-	-	-	0	-	-	существующая	Нет
16688	Усманский муниципальный район	город ское поселение город Усмань	Новоселов	2	-	52.029508	39.721727	ЮЛ	Администрация городского поселения город Усмань	4816007618	-	ООО "ЧИСТЫЙ ГОРОД"	4802009478	18-0162-01	4,50	бетон	Открытая	данные отсутствуют	4	1,10	пластик	-	-	-	0	-	-	существующая	Нет
16689	Усманский муниципальный район	город ское поселение город Усмань	Новоселов	4	А	52.029236	39.721570	ЮЛ	Администрация городского поселения город Усмань	4816007618	-	ООО "ЧИСТЫЙ ГОРОД"	4802009478	18-0163-01	4,50	бетон	Открытая	данные отсутствуют	1	0,75	металл	-	-	-	0	-	-	существующая	Нет
16690	Усманский муниципальный район	город ское поселение город Усмань	Октябрьская	8	-	52.02943	39.726799	ЮЛ	Администрация городского поселения город Усмань	4816007618	-	ООО "ЧИСТЫЙ ГОРОД"	4802009478	18-0164-01	4,50	бетон	Открытая	данные отсутствуют	2	1,10	пластик	-	-	-	0	-	-	существующая	Нет
16691	Усманский муниципальный район	город ское поселение город Усмань	Октябрьская	20	-	52.028405	39.726457	ЮЛ	Администрация городского поселения город Усмань	4816007618	-	ООО "ЧИСТЫЙ ГОРОД"	4802009478	18-0165-01	4,50	бетон	Открытая	данные отсутствуют	2	1,10	пластик	-	-	-	0	-	-	существующая	Нет
16692	Усманский муниципальный район	город ское поселение город Усмань	Октябрьская	32	-	52.027324	39.725945	ЮЛ	Администрация городского поселения город Усмань	4816007618	-	ООО "ЧИСТЫЙ ГОРОД"	4802009478	18-0166-01	4,50	бетон	Открытая	данные отсутствуют	2	1,10	пластик	-	-	-	0	-	-	существующая	Нет
16693	Усманский муниципальный район	город ское поселение город Усмань	Октябрьская	38	-	52.026438	39.725595	ЮЛ	Администрация городского поселения город Усмань	4816007618	-	ООО "ЧИСТЫЙ ГОРОД"	4802009478	18-0167-01	4,50	бетон	Открытая	данные отсутствуют	2	1,10	пластик	-	-	-	0	-	-	существующая	Нет
16694	Усманский муниципальный район	город ское поселение город Усмань	Октябрьская	48	-	52.025263	39.725343	ЮЛ	Администрация городского поселения город Усмань	4816007618	-	ООО "ЧИСТЫЙ ГОРОД"	4802009478	18-0168-01	4,50	бетон	Открытая	данные отсутствуют	2	1,10	пластик	1	0.9	металл	0	-	-	существующая	Нет
16695	Усманский муниципальный район	город ское поселение город Усмань	Октябрьская	66	-	52.023866	39.725182	ЮЛ	Администрация городского поселения город Усмань	4816007618	-	ООО "ЧИСТЫЙ ГОРОД"	4802009478	18-0169-01	4,50	бетон	Открытая	данные отсутствуют	2	1,10	пластик	-	-	-	0	-	-	существующая	Нет
16696	Усманский муниципальный район	город ское поселение город Усмань	Октябрьская	68	А	52.023523	39.725126	ЮЛ	Администрация городского поселения город Усмань	4816007618	-	ООО "ЧИСТЫЙ ГОРОД"	4802009478	18-0170-01	4,50	бетон	Открытая	данные отсутствуют	1	0,75	металл	-	-	-	0	-	-	существующая	Нет
16697	Усманский муниципальный район	город ское поселение город Усмань	Октябрьская	72	-	52.02283	39.725110	ЮЛ	Администрация городского поселения город Усмань	4816007618	-	ООО "ЧИСТЫЙ ГОРОД"	4802009478	18-0171-01	4,50	бетон	Открытая	данные отсутствуют	2	1,10	пластик	-	-	-	0	-	-	существующая	Нет
16698	Усманский муниципальный район	город ское поселение город Усмань	Октябрьская	84	-	52.021456	39.725110	ЮЛ	Администрация городского поселения город Усмань	4816007618	-	ООО "ЧИСТЫЙ ГОРОД"	4802009478	18-0172-01	4,50	бетон	Открытая	данные отсутствуют	2	1,10	пластик	1	0.9	металл	0	-	-	существующая	Нет
16699	Усманский муниципальный район	город ское поселение город Усмань	Октябрьская	121	-	52.019848	39.726556	ЮЛ	Администрация городского поселения город Усмань	4816007618	-	ООО "ЧИСТЫЙ ГОРОД"	4802009478	18-0173-01	4,50	бетон	Открытая	данные отсутствуют	2	1,10	пластик	-	-	-	0	-	-	существующая	Нет
16700	Усманский муниципальный район	город ское поселение город Усмань	Октябрьская	144	-	52.015531	39.722657	ЮЛ	Администрация городского поселения город Усмань	4816007618	-	ООО "ЧИСТЫЙ ГОРОД"	4802009478	18-0174-01	4,50	бетон	Открытая	данные отсутствуют	2	1,10	пластик	-	-	-	0	-	-	существующая	Нет
16701	Усманский муниципальный район	город ское поселение город Усмань	Октябрьская	156	-	52.014699	39.721040	ЮЛ	Администрация городского поселения город Усмань	4816007618	-	ООО "ЧИСТЫЙ ГОРОД"	4802009478	18-0175-01	4,50	бетон	Открытая	данные отсутствуют	4	1,10	пластик	1	0.9	металл	0	-	-	существующая	Нет
16702	Усманский муниципальный район	город ское поселение город Усмань	П Осипенко	1	-	52.063062	39.744972	ЮЛ	Администрация городского поселения город Усмань	4816007618	-	ООО "ЧИСТЫЙ ГОРОД"	4802009478	18-0176-01	4,50	бетон	Открытая	данные отсутствуют	2	1,10	пластик	-	-	-	0	-	-	существующая	Нет
16703	Усманский муниципальный район	город ское поселение город Усмань	60 лет Победы	1	-	52.060942	39.733383	ЮЛ	Администрация городского поселения город Усмань	4816007618	-	ООО "ЧИСТЫЙ ГОРОД"	4802009478	18-0177-01	4,50	бетон	Открытая	данные отсутствуют	3	1,10	пластик	1	0.9	металл	0	-	-	существующая	Нет
16704	Усманский муниципальный район	город ское поселение город Усмань	60 лет Победы	1	А	52.059613	39.734434	ЮЛ	Администрация городского поселения город Усмань	4816007618	-	ООО "ЧИСТЫЙ ГОРОД"	4802009478	18-0178-01	4,50	бетон	Открытая	данные отсутствуют	1	1,10	пластик	-	-	-	0	-	-	существующая	Нет
16705	Усманский муниципальный район	город ское поселение город Усмань	60 лет Победы	5	-	52.061678	39.731551	ЮЛ	Администрация городского поселения город Усмань	4816007618	-	ООО "ЧИСТЫЙ ГОРОД"	4802009478	18-0179-01	4,50	бетон	Открытая	данные отсутствуют	3	1,10	пластик	-	-	-	0	-	-	существующая	Нет
16706	Усманский муниципальный район	город ское поселение город Усмань	Переверткина	6	-	52.074472	39.724131	ЮЛ	Администрация городского поселения город Усмань	4816007618	-	ООО "ЧИСТЫЙ ГОРОД"	4802009478	18-0180-01	4,50	бетон	Открытая	данные отсутствуют	1	1,10	пластик	-	-	-	0	-	-	существующая	Нет
16707	Усманский муниципальный район	город ское поселение город Усмань	Переверткина	14	-	52.075325	39.724786	ЮЛ	Администрация городского поселения город Усмань	4816007618	-	ООО "ЧИСТЫЙ ГОРОД"	4802009478	18-0181-01	4,50	бетон	Открытая	данные отсутствуют	2	1,10	пластик	-	-	-	0	-	-	существующая	Нет
16708	Усманский муниципальный район	город ское поселение город Усмань	Переверткина	32	-	52.073976	39.723205	ЮЛ	Администрация городского поселения город Усмань	4816007618	-	ООО "ЧИСТЫЙ ГОРОД"	4802009478	18-0182-01	4,50	бетон	Открытая	данные отсутствуют	1	0,75	металл	-	-	-	0	-	-	существующая	Нет
16709	Усманский муниципальный район	город ское поселение город Усмань	Прибрежная	54	-	52.054978	39.744181	ЮЛ	Администрация городского поселения город Усмань	4816007618	-	ООО "ЧИСТЫЙ ГОРОД"	4802009478	18-0183-01	4,50	бетон	Открытая	данные отсутствуют	2	1,10	пластик	-	-	-	0	-	-	существующая	Нет
16710	Усманский муниципальный район	город ское поселение город Усмань	Привокзальная	1	-	52.070764	39.719432	ЮЛ	Администрация городского поселения город Усмань	4816007618	-	ООО "ЧИСТЫЙ ГОРОД"	4802009478	18-0184-01	4,50	бетон	Открытая	данные отсутствуют	4	1,10	пластик	-	-	-	0	-	-	существующая	Нет
16711	Усманский муниципальный район	город ское поселение город Усмань	Привокзальная	5	-	52.071334	39.719918	ЮЛ	Администрация городского поселения город Усмань	4816007618	-	ООО "ЧИСТЫЙ ГОРОД"	4802009478	18-0185-01	4,50	бетон	Открытая	данные отсутствуют	1	0,75	металл	-	-	-	0	-	-	существующая	Нет
16712	Усманский муниципальный район	город ское поселение город Усмань	Привокзальная	34	-	52.065388	39.716163	ЮЛ	Администрация городского поселения город Усмань	4816007618	-	ООО "ЧИСТЫЙ ГОРОД"	4802009478	18-0186-01	4,50	бетон	Открытая	данные отсутствуют	2	1,10	пластик	-	-	-	0	-	-	существующая	Нет
16713	Усманский муниципальный район	город ское поселение город Усмань	Пролетарская	10	-	52.033286	39.724355	ЮЛ	Администрация городского поселения город Усмань	4816007618	-	ООО "ЧИСТЫЙ ГОРОД"	4802009478	18-0187-01	4,50	бетон	Открытая	данные отсутствуют	2	1,10	пластик	-	-	-	0	-	-	существующая	Нет

Приложение 1 к приказу управления экологии и природных ресурсов Липецкой области
«Приложение А6. Реестр контейнерных площадок (по данным ОМС)

№ п/п	Данные о нахождении мест (площадок) накопления твердых коммунальных отходов							Данные о собственниках мест (площадок) накопления твердых коммунальных отходов				Организация (ИП), оказывающая услуги по сбору и транспортированию ТКО		Данные о технических характеристиках мест (площадок) накопления твердых коммунальных отходов					Контейнеры для несортированных отходов			Контейнеры для утилизируемых отходов (раздельный сбор)			Контейнеры для сбора крупногабаритных отходов			Статус (существующая/планируемая)	Совместное использование с другими МКД
	Муниципальное образование	Населенный пункт	Улица	Дом	Корпус/Строение	Широта	Долгота	Организационно-правовая форма балансодержателя (юридическое лицо - ЮЛ; индивидуальный предприниматель - ИП; физическое лицо - ФЛ)	для ЮЛ - Полное наименование организации для ИП - Фамилия, Имя, Отчество для ФЛ - Фамилия, Имя, Отчество	ИНН	ОГРН	Наименование	ИНН	Номер контейнерной площадки	Площадь, кв.м.	Тип подстилающей поверхности	Вид площадки	Материал ограждения	Кол-во	Емкость (отдельного контейнера)	Материал контейнера	Кол-во	Емкость (отдельного контейнера)	Материал контейнера	Кол-во	Емкость (отдельного контейнера) м3	Материал контейнера		
16714	Усманский муниципальный район	городское поселение город Усмань	Радищева	26	-	52.03532	39.731407	ЮЛ	Администрация городского поселения город Усмань	4816007618	-	ООО "ЧИСТЫЙ ГОРОД"	4802009478	18-0188-01	4,50	бетон	Открытая	данные отсутствуют	2	1,10	пластик	1	0.9	металл	0	-	-	существующая	Нет
16715	Усманский муниципальный район	городское поселение город Усмань	Радищева	50	-	52.038533	39.732135	ЮЛ	Администрация городского поселения город Усмань	4816007618	-	ООО "ЧИСТЫЙ ГОРОД"	4802009478	18-0189-01	4,50	бетон	Открытая	данные отсутствуют	4	0,75	металл	-	-	-	0	-	-	существующая	Нет
16716	Усманский муниципальный район	городское поселение город Усмань	Радищева	52	-	52.039386	39.732216	ЮЛ	Администрация городского поселения город Усмань	4816007618	-	ООО "ЧИСТЫЙ ГОРОД"	4802009478	18-0190-01	4,50	бетон	Открытая	данные отсутствуют	1	0,75	металл	-	-	-	0	-	-	существующая	Нет
16717	Усманский муниципальный район	городское поселение город Усмань	Радищева	78	-	52.042826	39.732925	ЮЛ	Администрация городского поселения город Усмань	4816007618	-	ООО "ЧИСТЫЙ ГОРОД"	4802009478	18-0191-01	4,50	бетон	Открытая	данные отсутствуют	3	1,10	пластик	1	0.9	металл	0	-	-	существующая	Нет
16718	Усманский муниципальный район	городское поселение город Усмань	Радищева	107	-	52.045313	39.732853	ЮЛ	Администрация городского поселения город Усмань	4816007618	-	ООО "ЧИСТЫЙ ГОРОД"	4802009478	18-0192-01	4,50	бетон	Открытая	данные отсутствуют	2	1,10	пластик	1	0.9	металл	0	-	-	существующая	Нет
16719	Усманский муниципальный район	городское поселение город Усмань	Радищева	122	-	52.053732	39.736447	ЮЛ	Администрация городского поселения город Усмань	4816007618	-	ООО "ЧИСТЫЙ ГОРОД"	4802009478	18-0193-01	4,50	бетон	Открытая	данные отсутствуют	3	0,75	металл	-	-	-	0	-	-	существующая	Нет
16720	Усманский муниципальный район	городское поселение город Усмань	Радищева	129	-	52.048764	39.733527	ЮЛ	Администрация городского поселения город Усмань	4816007618	-	ООО "ЧИСТЫЙ ГОРОД"	4802009478	18-0194-01	4,50	бетон	Открытая	данные отсутствуют	1	0,75	металл	-	-	-	0	-	-	существующая	Нет
16721	Усманский муниципальный район	городское поселение город Усмань	Радищева	131	-	52.04908	39.733626	ЮЛ	Администрация городского поселения город Усмань	4816007618	-	ООО "ЧИСТЫЙ ГОРОД"	4802009478	18-0195-01	4,50	бетон	Открытая	данные отсутствуют	2	1,10	пластик	1	0.9	металл	0	-	-	существующая	Нет
16722	Усманский муниципальный район	городское поселение город Усмань	Радищева	181	-	52.054773	39.734964	ЮЛ	Администрация городского поселения город Усмань	4816007618	-	ООО "ЧИСТЫЙ ГОРОД"	4802009478	18-0196-01	4,50	бетон	Открытая	данные отсутствуют	2	1,10	пластик	1	0.9	металл	0	-	-	существующая	Нет
16723	Усманский муниципальный район	городское поселение город Усмань	Революционная	3	-	52.039702	39.724059	ЮЛ	Администрация городского поселения город Усмань	4816007618	-	ООО "ЧИСТЫЙ ГОРОД"	4802009478	18-0197-01	4,50	бетон	Открытая	данные отсутствуют	2	1,10	пластик	1	0.9	металл	0	-	-	существующая	Нет
16724	Усманский муниципальный район	городское поселение город Усмань	Революционная	14	-	52.038694	39.727877	ЮЛ	Администрация городского поселения город Усмань	4816007618	-	ООО "ЧИСТЫЙ ГОРОД"	4802009478	18-0198-01	4,50	бетон	Открытая	данные отсутствуют	1	0,75	металл	-	-	-	0	-	-	существующая	Нет
16725	Усманский муниципальный район	городское поселение город Усмань	Революционная	26	-	52.038433	39.734246	ЮЛ	Администрация городского поселения город Усмань	4816007618	-	ООО "ЧИСТЫЙ ГОРОД"	4802009478	18-0199-01	4,50	бетон	Открытая	данные отсутствуют	2	0,75	металл	-	-	-	0	-	-	существующая	Нет
16726	Усманский муниципальный район	городское поселение город Усмань	Революционная	39	-	52.039015	39.733204	ЮЛ	Администрация городского поселения город Усмань	4816007618	-	ООО "ЧИСТЫЙ ГОРОД"	4802009478	18-0200-01	4,50	бетон	Открытая	данные отсутствуют	2	1,10	пластик	1	0.9	металл	0	-	-	существующая	Нет
16727	Усманский муниципальный район	городское поселение город Усмань	Рыжкова	15	-	52.061274	39.737516	ЮЛ	Администрация городского поселения город Усмань	4816007618	-	ООО "ЧИСТЫЙ ГОРОД"	4802009478	18-0201-01	4,50	бетон	Открытая	данные отсутствуют	2	1,10	пластик	1	0.9	металл	0	-	-	существующая	Нет
16728	Усманский муниципальный район	городское поселение город Усмань	Свободная	13	-	52.036694	39.732988	ЮЛ	Администрация городского поселения город Усмань	4816007618	-	ООО "ЧИСТЫЙ ГОРОД"	4802009478	18-0202-01	4,50	бетон	Открытая	данные отсутствуют	2	1,10	пластик	-	-	-	0	-	-	существующая	Нет
16729	Усманский муниципальный район	городское поселение город Усмань	Свободная	25	-	52.038057	39.735647	ЮЛ	Администрация городского поселения город Усмань	4816007618	-	ООО "ЧИСТЫЙ ГОРОД"	4802009478	18-0203-01	4,50	бетон	Открытая	данные отсутствуют	1	1,10	пластик	1	0.9	металл	0	-	-	существующая	Нет
16730	Усманский муниципальный район	городское поселение город Усмань	Свободная	72	-	52.039159	39.737956	ЮЛ	Администрация городского поселения город Усмань	4816007618	-	ООО "ЧИСТЫЙ ГОРОД"	4802009478	18-0204-01	4,50	бетон	Открытая	данные отсутствуют	3	1,10	пластик	-	-	-	0	-	-	существующая	Нет
16731	Усманский муниципальный район	городское поселение город Усмань	Свободная	73	-	52.044854	39.741657	ЮЛ	Администрация городского поселения город Усмань	4816007618	-	ООО "ЧИСТЫЙ ГОРОД"	4802009478	18-0205-01	4,50	бетон	Открытая	данные отсутствуют	2	1,10	пластик	-	-	-	0	-	-	существующая	Нет
16732	Усманский муниципальный район	городское поселение город Усмань	Свободная	93	-	52.047662	39.742196	ЮЛ	Администрация городского поселения город Усмань	4816007618	-	ООО "ЧИСТЫЙ ГОРОД"	4802009478	18-0206-01	4,50	бетон	Открытая	данные отсутствуют	2	1,10	пластик	-	-	-	0	-	-	существующая	Нет
16733	Усманский муниципальный район	городское поселение город Усмань	Свободная	97	-	52.047662	39.742196	ЮЛ	Администрация городского поселения город Усмань	4816007618	-	ООО "ЧИСТЫЙ ГОРОД"	4802009478	18-0207-01	4,50	бетон	Открытая	данные отсутствуют	1	1,10	пластик	-	-	-	0	-	-	существующая	Нет
16734	Усманский муниципальный район	городское поселение город Усмань	Свободная	105	-	52.048775	39.742349	ЮЛ	Администрация городского поселения город Усмань	4816007618	-	ООО "ЧИСТЫЙ ГОРОД"	4802009478	18-0208-01	4,50	бетон	Открытая	данные отсутствуют	2	1,10	пластик	-	-	-	0	-	-	существующая	Нет
16735	Усманский муниципальный район	городское поселение город Усмань	Свободная	113	А	52.050858	39.742870	ЮЛ	Администрация городского поселения город Усмань	4816007618	-	ООО "ЧИСТЫЙ ГОРОД"	4802009478	18-0209-01	4,50	бетон	Открытая	данные отсутствуют	3	1,10	пластик	-	-	-	0	-	-	существующая	Нет
16736	Усманский муниципальный район	городское поселение город Усмань	Советская	3	-	52.041519	39.738664	ЮЛ	Администрация городского поселения город Усмань	4816007618	-	ООО "ЧИСТЫЙ ГОРОД"	4802009478	18-0210-01	4,50	бетон	Открытая	данные отсутствуют	2	0,75	металл	-	-	-	0	-	-	существующая	Нет
16737	Усманский муниципальный район	городское поселение город Усмань	Советская	7	-	52.041668	39.738091	ЮЛ	Администрация городского поселения город Усмань	4816007618	-	ООО "ЧИСТЫЙ ГОРОД"	4802009478	18-0211-01	4,50	бетон	Открытая	данные отсутствуют	3	1,10	пластик	-	-	-	0	-	-	существующая	Нет
16738	Усманский муниципальный район	городское поселение город Усмань	Советская	12	А	52.042965	39.739645	ЮЛ	Администрация городского поселения город Усмань	4816007618	-	ООО "ЧИСТЫЙ ГОРОД"	4802009478	18-0212-01	4,50	бетон	Открытая	данные отсутствуют	4	0,75	металл	-	-	-	0	-	-	существующая	Нет
16739	Усманский муниципальный район	городское поселение город Усмань	Советская	14	-	52.043342	39.740428	ЮЛ	Администрация городского поселения город Усмань	4816007618	-	ООО "ЧИСТЫЙ ГОРОД"	4802009478	18-0213-01	4,50	бетон	Открытая	данные отсутствуют	1	0,75	металл	-	-	-	0	-	-	существующая	Нет
16740	Усманский муниципальный район	городское поселение город Усмань	Советская	15	-	52.043408	39.739222	ЮЛ	Администрация городского поселения город Усмань	4816007618	-	ООО "ЧИСТЫЙ ГОРОД"	4802009478	18-0214-01	4,50	бетон	Открытая	данные отсутствуют	2	0,75	металл	-	-	-	0	-	-	существующая	Нет
16741	Усманский муниципальный район	городское поселение город Усмань	Советская	18	А	52.043388	39.739783	ЮЛ	Администрация городского поселения город Усмань	4816007618	-	ООО "ЧИСТЫЙ ГОРОД"	4802009478	18-0215-01	4,50	бетон	Открытая	данные отсутствуют	1	0,75	металл	-	-	-	0	-	-	существующая	Нет
16742	Усманский муниципальный район	городское поселение город Усмань	Советская	21	А	52.044848	39.739339	ЮЛ	Администрация городского поселения город Усмань	4816007618	-	ООО "ЧИСТЫЙ ГОРОД"	4802009478	18-0216-01	4,50	бетон	Открытая	данные отсутствуют	1	0,75	металл	-	-	-	0	-	-	существующая	Нет
16743	Чаплыгинский муниципальный район	Городское поселение город Чаплыгин	МГорького	91	а	53.251741	39.981166	ИП	ИП Черников Н.Н.	481800093840	-	ООО "РМК"	4813025295	20-0239	1,00	Асфальт	Открытая	Металл	1	0,75	Металл	-	-	-	0	-	-	существующая	Нет
16744	Усманский муниципальный район	городское поселение город Усмань	Советская	22	-	52.04405	39.739914	ЮЛ	Администрация городского поселения город Усмань	4816007618	-	ООО "ЧИСТЫЙ ГОРОД"	4802009478	18-0217-01	4,50	бетон	Открытая	данные отсутствуют	1	0,75	металл	-	-	-	0	-	-	существующая	Нет

Приложение 1 к приказу управления экологии и природных ресурсов Липецкой области
«Приложение А6. Реестр контейнерных площадок (по данным ОМС)

№ п/п	Данные о нахождении мест (площадок) накопления твердых коммунальных отходов							Данные о собственниках мест (площадок) накопления твердых коммунальных отходов				Организация (ИП), оказывающая услуги по сбору и транспортированию ТКО		Данные о технических характеристиках мест (площадок) накопления твердых коммунальных отходов					Контейнеры для несортированных отходов			Контейнеры для утилизируемых отходов (раздельный сбор)			Контейнеры для сбора крупногабаритных отходов			Статус (существующая/планируемая)	Совместное использование с другими МКД
	Муниципальное образование	Населенный пункт	Улица	Дом	Корпус/Строение	Широта	Долгота	Организационно-правовая форма балансодержателя (юридическое лицо - ЮЛ; индивидуальный предприниматель - ИП; физическое лицо - ФЛ)	для ЮЛ - Полное наименование организации для ИП - Фамилия, Имя, Отчество для ФЛ - Фамилия, Имя, Отчество	ИНН	ОГРН	Наименование	ИНН	Номер контейнерной площадки	Площадь, кв.м.	Тип подстилающей поверхности	Вид площадки	Материал ограждения	Кол-во	Емкость (отдельного контейнера)	Материал контейнера	Кол-во	Емкость (отдельного контейнера)	Материал контейнера	Кол-во	Емкость (отдельного контейнера) м3	Материал контейнера		
16745	Усманский муниципальный район	городское поселение город Усмань	Советская	28	-	52.044948	39.740103	ЮЛ	Администрация городского поселения город Усмань	4816007618	-	ООО "ЧИСТЫЙ ГОРОД"	4802009478	18-0218-01	4,50	бетон	Открытая	данные отсутствуют	1	0,75	металл	-	-	-	0	-	-	существующая	Нет
16746	Усманский муниципальный район	городское поселение город Усмань	Советская	30	В	52.0459	39.741064	ЮЛ	Администрация городского поселения город Усмань	4816007618	-	ООО "ЧИСТЫЙ ГОРОД"	4802009478	18-0219-01	4,50	бетон	Открытая	данные отсутствуют	3	0,75	металл	-	-	-	0	-	-	существующая	Нет
16747	Усманский муниципальный район	городское поселение город Усмань	Советская	39	-	52.047944	39.740184	ЮЛ	Администрация городского поселения город Усмань	4816007618	-	ООО "ЧИСТЫЙ ГОРОД"	4802009478	18-0220-01	4,50	бетон	Открытая	данные отсутствуют	2	1,10	пластик	1	0.9	металл	0	-	-	существующая	Нет
16748	Усманский муниципальный район	городское поселение город Усмань	Советская	49	-	52.048808	39.740363	ЮЛ	Администрация городского поселения город Усмань	4816007618	-	ООО "ЧИСТЫЙ ГОРОД"	4802009478	18-0221-01	4,50	бетон	Открытая	данные отсутствуют	2	1,10	пластик	1	0.9	металл	0	-	-	существующая	Нет
16749	Усманский муниципальный район	городское поселение город Усмань	Советская	69	-	52.05232	39.741127	ЮЛ	Администрация городского поселения город Усмань	4816007618	-	ООО "ЧИСТЫЙ ГОРОД"	4802009478	18-0222-01	4,50	бетон	Открытая	данные отсутствуют	1	0,75	металл	-	-	-	0	-	-	существующая	Нет
16750	Усманский муниципальный район	городское поселение город Усмань	Советская	79	-	52.053798	39.741684	ЮЛ	Администрация городского поселения город Усмань	4816007618	-	ООО "ЧИСТЫЙ ГОРОД"	4802009478	18-0223-01	4,50	бетон	Открытая	данные отсутствуют	2	1,10	пластик	1	0.9	металл	0	-	-	существующая	Нет
16751	Усманский муниципальный район	городское поселение город Усмань	Советская	91	-	52.055377	39.742259	ЮЛ	Администрация городского поселения город Усмань	4816007618	-	ООО "ЧИСТЫЙ ГОРОД"	4802009478	18-0224-01	4,50	бетон	Открытая	данные отсутствуют	2	1,10	пластик	1	0.9	металл	0	-	-	существующая	Нет
16752	Усманский муниципальный район	городское поселение город Усмань	Советская	109	-	52.058461	39.744873	ЮЛ	Администрация городского поселения город Усмань	4816007618	-	ООО "ЧИСТЫЙ ГОРОД"	4802009478	18-0225-01	4,50	бетон	Открытая	данные отсутствуют	5	1,10	пластик	-	-	-	0	-	-	существующая	Нет
16753	Усманский муниципальный район	городское поселение город Усмань	Советская	140	-	52.059674	39.746562	ЮЛ	Администрация городского поселения город Усмань	4816007618	-	ООО "ЧИСТЫЙ ГОРОД"	4802009478	18-0226-01	4,50	бетон	Открытая	данные отсутствуют	2	1,10	пластик	1	0.9	металл	0	-	-	существующая	Нет
16754	Усманский муниципальный район	городское поселение город Усмань	Советская	150	-	52.061435	39.748224	ЮЛ	Администрация городского поселения город Усмань	4816007618	-	ООО "ЧИСТЫЙ ГОРОД"	4802009478	18-0227-01	4,50	бетон	Открытая	данные отсутствуют	2	1,10	пластик	1	0.9	металл	0	-	-	существующая	Нет
16755	Усманский муниципальный район	городское поселение город Усмань	Стрелецкая слобода	2	-	52.063818	39.731204	ЮЛ	Администрация городского поселения город Усмань	4816007618	-	ООО "ЧИСТЫЙ ГОРОД"	4802009478	18-0228-01	4,50	бетон	Открытая	данные отсутствуют	2	0,75	металл	-	-	-	0	-	-	существующая	Нет
16756	Усманский муниципальный район	городское поселение город Усмань	Строительная	1	-	52.030832	39.719630	ЮЛ	Администрация городского поселения город Усмань	4816007618	-	ООО "ЧИСТЫЙ ГОРОД"	4802009478	18-0229-01	4,50	бетон	Открытая	данные отсутствуют	1	1,10	пластик	-	-	-	0	-	-	существующая	Нет
16757	Усманский муниципальный район	городское поселение город Усмань	Строительная	2	-	52.029818	39.725730	ЮЛ	Администрация городского поселения город Усмань	4816007618	-	ООО "ЧИСТЫЙ ГОРОД"	4802009478	18-0230-01	4,50	бетон	Открытая	данные отсутствуют	1	1,10	пластик	-	-	-	0	-	-	существующая	Нет
16758	Усманский муниципальный район	городское поселение город Усмань	Строительная	8	-	52.030405	39.719765	ЮЛ	Администрация городского поселения город Усмань	4816007618	-	ООО "ЧИСТЫЙ ГОРОД"	4802009478	18-0231-01	4,50	бетон	Открытая	данные отсутствуют	3	1,10	пластик	-	-	-	0	-	-	существующая	Нет
16759	Усманский муниципальный район	городское поселение город Усмань	Строительная	32	-	52.031508	39.714357	ЮЛ	Администрация городского поселения город Усмань	4816007618	-	ООО "ЧИСТЫЙ ГОРОД"	4802009478	18-0232-01	4,50	бетон	Открытая	данные отсутствуют	2	1,10	пластик	-	-	-	0	-	-	существующая	Нет
16760	Усманский муниципальный район	городское поселение город Усмань	Телегина	1	-	52.054374	39.738603	ЮЛ	Администрация городского поселения город Усмань	4816007618	-	ООО "ЧИСТЫЙ ГОРОД"	4802009478	18-0233-01	4,50	бетон	Открытая	данные отсутствуют	2	1,10	пластик	-	-	-	0	-	-	существующая	Нет
16761	Усманский муниципальный район	городское поселение город Усмань	Телегина	15	-	52.054302	39.741359	ЮЛ	Администрация городского поселения город Усмань	4816007618	-	ООО "ЧИСТЫЙ ГОРОД"	4802009478	18-0234-01	4,50	бетон	Открытая	данные отсутствуют	2	1,10	пластик	-	-	-	0	-	-	существующая	Нет
16762	Усманский муниципальный район	городское поселение город Усмань	Терешкова	1	-	52.056855	39.731003	ЮЛ	Администрация городского поселения город Усмань	4816007618	-	ООО "ЧИСТЫЙ ГОРОД"	4802009478	18-0235-01	4,50	бетон	Открытая	данные отсутствуют	5	1,10	пластик	1	0.9	металл	0	-	-	существующая	Нет
16763	Усманский муниципальный район	городское поселение город Усмань	Терешкова	2	Б	52.057121	39.731811	ЮЛ	Администрация городского поселения город Усмань	4816007618	-	ООО "ЧИСТЫЙ ГОРОД"	4802009478	18-0236-01	4,50	бетон	Открытая	данные отсутствуют	1	0,75	металл	-	-	-	0	-	-	существующая	Нет
16764	Усманский муниципальный район	городское поселение город Усмань	Терешкова	6	-	52.058018	39.728254	ЮЛ	Администрация городского поселения город Усмань	4816007618	-	ООО "ЧИСТЫЙ ГОРОД"	4802009478	18-0237-01	4,50	бетон	Открытая	данные отсутствуют	5	1,10	пластик	1	0.9	металл	0	-	-	существующая	Нет
16765	Усманский муниципальный район	городское поселение город Усмань	Терешкова	11	-	52.057585	39.728012	ЮЛ	Администрация городского поселения город Усмань	4816007618	-	ООО "ЧИСТЫЙ ГОРОД"	4802009478	18-0238-01	4,50	бетон	Открытая	данные отсутствуют	2	0,75	металл	-	-	-	0	-	-	существующая	Нет
16766	Усманский муниципальный район	городское поселение город Усмань	Терешкова	21	-	52.058561	39.726484	ЮЛ	Администрация городского поселения город Усмань	4816007618	-	ООО "ЧИСТЫЙ ГОРОД"	4802009478	18-0239-01	4,50	бетон	Открытая	данные отсутствуют	3	1,10	пластик	-	-	-	0	-	-	существующая	Нет
16767	Усманский муниципальный район	городское поселение город Усмань	Терешкова	27	А	52.05891	39.729080	ЮЛ	Администрация городского поселения город Усмань	4816007618	-	ООО "ЧИСТЫЙ ГОРОД"	4802009478	18-0240-01	4,50	бетон	Открытая	данные отсутствуют	2	0,75	металл	-	-	-	0	-	-	существующая	Нет
16768	Усманский муниципальный район	городское поселение город Усмань	Терешкова	29	-	52.059988	39.728171	ЮЛ	Администрация городского поселения город Усмань	4816007618	-	ООО "ЧИСТЫЙ ГОРОД"	4802009478	18-0241-01	4,50	бетон	Открытая	данные отсутствуют	2	0,75	металл	-	-	-	0	-	-	существующая	Нет
16769	Усманский муниципальный район	городское поселение город Усмань	Тимирязева	13	-	52.052923	39.743453	ЮЛ	Администрация городского поселения город Усмань	4816007618	-	ООО "ЧИСТЫЙ ГОРОД"	4802009478	18-0242-01	4,50	бетон	Открытая	данные отсутствуют	1	1,10	пластик	-	-	-	0	-	-	существующая	Нет
16770	Усманский муниципальный район	городское поселение город Усмань	Л Толстого	2	-	52.031713	39.724319	ЮЛ	Администрация городского поселения город Усмань	4816007618	-	ООО "ЧИСТЫЙ ГОРОД"	4802009478	18-0243-01	4,50	бетон	Открытая	данные отсутствуют	2	0,75	металл	-	-	-	0	-	-	существующая	Нет
16771	Усманский муниципальный район	городское поселение город Усмань	Л Толстого	18	-	52.035613	39.724400	ЮЛ	Администрация городского поселения город Усмань	4816007618	-	ООО "ЧИСТЫЙ ГОРОД"	4802009478	18-0244-01	4,50	бетон	Открытая	данные отсутствуют	2	1,10	пластик	-	-	-	0	-	-	существующая	Нет
16772	Усманский муниципальный район	городское поселение город Усмань	Л Толстого	33	-	52.037724	39.724265	ЮЛ	Администрация городского поселения город Усмань	4816007618	-	ООО "ЧИСТЫЙ ГОРОД"	4802009478	18-0245-01	4,50	бетон	Открытая	данные отсутствуют	2	1,10	пластик	-	-	-	0	-	-	существующая	Нет
16773	Усманский муниципальный район	городское поселение город Усмань	Л Толстого	51	-	52.039181	39.724688	ЮЛ	Администрация городского поселения город Усмань	4816007618	-	ООО "ЧИСТЫЙ ГОРОД"	4802009478	18-0246-01	4,50	бетон	Открытая	данные отсутствуют	2	1,10	пластик	-	-	-	0	-	-	существующая	Нет
16774	Усманский муниципальный район	городское поселение город Усмань	Л Толстого	55	-	52.039685	39.724634	ЮЛ	Администрация городского поселения город Усмань	4816007618	-	ООО "ЧИСТЫЙ ГОРОД"	4802009478	18-0247-01	4,50	бетон	Открытая	данные отсутствуют	1	0,75	металл	-	-	-	0	-	-	существующая	Нет
16775	Усманский муниципальный район	городское поселение город Усмань	Л Толстого	56	-	52.040405	39.725775	ЮЛ	Администрация городского поселения город Усмань	4816007618	-	ООО "ЧИСТЫЙ ГОРОД"	4802009478	18-0248-01	4,50	бетон	Открытая	данные отсутствуют	2	1,10	пластик	-	-	-	0	-	-	существующая	Нет

Приложение 1 к приказу управления экологии и природных ресурсов Липецкой области
«Приложение А6. Реестр контейнерных площадок (по данным ОМС)

№ п/п	Данные о нахождении мест (площадок) накопления твердых коммунальных отходов							Данные о собственниках мест (площадок) накопления твердых коммунальных отходов				Организация (ИП), оказывающая услуги по сбору и транспортированию ТКО		Данные о технических характеристиках мест (площадок) накопления твердых коммунальных отходов					Контейнеры для несортированных отходов			Контейнеры для утилизируемых отходов (раздельный сбор)			Контейнеры для сбора крупногабаритных отходов			Статус (существующая/планируемая)	Совместное использование с другими МКД
	Муниципальное образование	Населенный пункт	Улица	Дом	Корпус/Строение	Широта	Долгота	Организационно-правовая форма балансодержателя (юридическое лицо - ЮЛ; индивидуальный предприниматель - ИП; физическое лицо - ФЛ)	для ЮЛ - Полное наименование организации для ИП - Фамилия, Имя, Отчество для ФЛ - Фамилия, Имя, Отчество	ИНН	ОГРН	Наименование	ИНН	Номер контейнерной площадки	Площадь, кв.м.	Тип подстилающей поверхности	Вид площадки	Материал ограждения	Кол-во	Емкость (отдельного контейнера)	Материал контейнера	Кол-во	Емкость (отдельного контейнера)	Материал контейнера	Кол-во	Емкость (отдельного контейнера) м3	Материал контейнера		
16776	Усманский муниципальный район	город ское поселение город Усмань	Л Толстого	64	А	52.051046	39.727949	ЮЛ	Администрация городского поселения город Усмань	4816007618	-	ООО "ЧИСТЫЙ ГОРОД"	4802009478	18-0249-01	4,50	бетон	Открытая	данные отсутствуют	2	1,10	пластик	-	-	-	0	-	-	существующая	Нет
16777	Усманский муниципальный район	город ское поселение город Усмань	Л Толстого	88	-	52.054103	39.728874	ЮЛ	Администрация городского поселения город Усмань	4816007618	-	ООО "ЧИСТЫЙ ГОРОД"	4802009478	18-0250-01	4,50	бетон	Открытая	данные отсутствуют	1	0,75	металл	-	-	-	0	-	-	существующая	Нет
16778	Усманский муниципальный район	город ское поселение город Усмань	Л Толстого	100	-	52.056021	39.728778	ЮЛ	Администрация городского поселения город Усмань	4816007618	-	ООО "ЧИСТЫЙ ГОРОД"	4802009478	18-0251-01	4,50	бетон	Открытая	данные отсутствуют	2	1,10	пластик	-	-	-	0	-	-	существующая	Нет
16779	Усманский муниципальный район	город ское поселение город Усмань	Л Толстого	-	-	52.037613	39.724291	ЮЛ	Администрация городского поселения город Усмань	4816007618	-	ООО "ЧИСТЫЙ ГОРОД"	4802009478	18-0252-01	4,50	бетон	Открытая	данные отсутствуют	1	0,75	металл	-	-	-	0	-	-	существующая	Нет
16780	Усманский муниципальный район	город ское поселение город Усмань	Г Успенского	15	-	52.034599	39.721364	ЮЛ	Администрация городского поселения город Усмань	4816007618	-	ООО "ЧИСТЫЙ ГОРОД"	4802009478	18-0253-01	4,50	бетон	Открытая	данные отсутствуют	2	1,10	пластик	-	-	-	0	-	-	существующая	Нет
16781	Усманский муниципальный район	город ское поселение город Усмань	Г Успенского	44	-	52.039198	39.722936	ЮЛ	Администрация городского поселения город Усмань	4816007618	-	ООО "ЧИСТЫЙ ГОРОД"	4802009478	18-0254-01	4,50	бетон	Открытая	данные отсутствуют	1	1,10	пластик	-	-	-	0	-	-	существующая	Нет
16782	Усманский муниципальный район	город ское поселение город Усмань	Г Успенского	46	-	52.039857	39.723098	ЮЛ	Администрация городского поселения город Усмань	4816007618	-	ООО "ЧИСТЫЙ ГОРОД"	4802009478	18-0255-01	4,50	бетон	Открытая	данные отсутствуют	3	1,10	пластик	-	-	-	0	-	-	существующая	Нет
16783	Усманский муниципальный район	город ское поселение город Усмань	Г Успенского	70	А	52.046975	39.724804	ЮЛ	Администрация городского поселения город Усмань	4816007618	-	ООО "ЧИСТЫЙ ГОРОД"	4802009478	18-0256-01	4,50	бетон	Открытая	данные отсутствуют	2	0,75	металл	-	-	-	0	-	-	существующая	Нет
16784	Усманский муниципальный район	город ское поселение город Усмань	Фабричная	1	-	52.048526	39.729061	ЮЛ	Администрация городского поселения город Усмань	4816007618	-	ООО "ЧИСТЫЙ ГОРОД"	4802009478	18-0257-01	4,50	бетон	Открытая	данные отсутствуют	1	0,75	металл	-	-	-	0	-	-	существующая	Нет
16785	Усманский муниципальный район	город ское поселение город Усмань	Фабричная	61	-	52.024459	39.722810	ЮЛ	Администрация городского поселения город Усмань	4816007618	-	ООО "ЧИСТЫЙ ГОРОД"	4802009478	18-0258-01	4,50	бетон	Открытая	данные отсутствуют	1	1,10	пластик	-	-	-	0	-	-	существующая	Нет
16786	Усманский муниципальный район	город ское поселение город Усмань	Чайковского	2	Б	52.038018	39.721921	ЮЛ	Администрация городского поселения город Усмань	4816007618	-	ООО "ЧИСТЫЙ ГОРОД"	4802009478	18-0259-01	4,50	бетон	Открытая	данные отсутствуют	1	0,75	металл	-	-	-	0	-	-	существующая	Нет
16787	Усманский муниципальный район	город ское поселение город Усмань	Чайковского	25	-	52.037292	39.720475	ЮЛ	Администрация городского поселения город Усмань	4816007618	-	ООО "ЧИСТЫЙ ГОРОД"	4802009478	18-0260-01	4,50	бетон	Открытая	данные отсутствуют	3	1,10	пластик	-	-	-	0	-	-	существующая	Нет
16788	Усманский муниципальный район	город ское поселение город Усмань	Чернышевского	20	-	52.03163	39.726017	ЮЛ	Администрация городского поселения город Усмань	4816007618	-	ООО "ЧИСТЫЙ ГОРОД"	4802009478	18-0261-01	4,50	бетон	Открытая	данные отсутствуют	3	1,10	пластик	-	-	-	0	-	-	существующая	Нет
16789	Усманский муниципальный район	город ское поселение город Усмань	Чернышевского	34	-	52.033098	39.726161	ЮЛ	Администрация городского поселения город Усмань	4816007618	-	ООО "ЧИСТЫЙ ГОРОД"	4802009478	18-0262-01	4,50	бетон	Открытая	данные отсутствуют	2	1,10	пластик	-	-	-	0	-	-	существующая	Нет
16790	Усманский муниципальный район	город ское поселение город Усмань	Чернышевского	60	-	52.036228	39.727086	ЮЛ	Администрация городского поселения город Усмань	4816007618	-	ООО "ЧИСТЫЙ ГОРОД"	4802009478	18-0263-01	4,50	бетон	Открытая	данные отсутствуют	2	1,10	пластик	-	-	-	0	-	-	существующая	Нет
16791	Усманский муниципальный район	город ское поселение город Усмань	Чернышевского	76	-	52.039702	39.727895	ЮЛ	Администрация городского поселения город Усмань	4816007618	-	ООО "ЧИСТЫЙ ГОРОД"	4802009478	18-0264-01	4,50	бетон	Открытая	данные отсутствуют	3	1,10	пластик	-	-	-	0	-	-	существующая	Нет
16792	Усманский муниципальный район	город ское поселение город Усмань	Чернышевского	103	-	52.042566	39.727886	ЮЛ	Администрация городского поселения город Усмань	4816007618	-	ООО "ЧИСТЫЙ ГОРОД"	4802009478	18-0265-01	4,50	бетон	Открытая	данные отсутствуют	4	1,10	пластик	1	0.9	металл	0	-	-	существующая	Нет
16793	Усманский муниципальный район	город ское поселение город Усмань	Чернышевского	118	-	52.047485	39.730185	ЮЛ	Администрация городского поселения город Усмань	4816007618	-	ООО "ЧИСТЫЙ ГОРОД"	4802009478	18-0266-01	4,50	бетон	Открытая	данные отсутствуют	5	0,75	металл	-	-	-	0	-	-	существующая	Нет
16794	Усманский муниципальный район	город ское поселение город Усмань	Чернышевского	121	Е	52.044779	39.728274	ЮЛ	Администрация городского поселения город Усмань	4816007618	-	ООО "ЧИСТЫЙ ГОРОД"	4802009478	18-0267-01	4,50	бетон	Открытая	данные отсутствуют	1	0,75	металл	-	-	-	0	-	-	существующая	Нет
16795	Усманский муниципальный район	город ское поселение город Усмань	Чернышевского	123	-	52.046879	39.728674	ЮЛ	Администрация городского поселения город Усмань	4816007618	-	ООО "ЧИСТЫЙ ГОРОД"	4802009478	18-0268-01	4,50	бетон	Открытая	данные отсутствуют	2	0,75	металл	-	-	-	0	-	-	существующая	Нет
16796	Усманский муниципальный район	город ское поселение город Усмань	Чернышевского	123	А	52.045972	39.728586	ЮЛ	Администрация городского поселения город Усмань	4816007618	-	ООО "ЧИСТЫЙ ГОРОД"	4802009478	18-0269-01	4,50	бетон	Открытая	данные отсутствуют	2	0,75	металл	-	-	-	0	-	-	существующая	Нет
16797	Усманский муниципальный район	город ское поселение город Усмань	Чернышевского	123	Б	52.04636	39.728721	ЮЛ	Администрация городского поселения город Усмань	4816007618	-	ООО "ЧИСТЫЙ ГОРОД"	4802009478	18-0270-01	4,50	бетон	Открытая	данные отсутствуют	1	0,75	металл	-	-	-	0	-	-	существующая	Нет
16798	Усманский муниципальный район	город ское поселение город Усмань	Чернышевского	127	-	52.050082	39.729539	ЮЛ	Администрация городского поселения город Усмань	4816007618	-	ООО "ЧИСТЫЙ ГОРОД"	4802009478	18-0271-01	4,50	бетон	Открытая	данные отсутствуют	2	1,10	пластик	-	-	-	0	-	-	существующая	Нет
16799	Усманский муниципальный район	город ское поселение город Усмань	Чернышевского	152	А	52.052729	39.730670	ЮЛ	Администрация городского поселения город Усмань	4816007618	-	ООО "ЧИСТЫЙ ГОРОД"	4802009478	18-0272-01	4,50	бетон	Открытая	данные отсутствуют	1	1,10	пластик	1	0.9	металл	0	-	-	существующая	Нет
16800	Усманский муниципальный район	город ское поселение город Усмань	Чернышевского	165	-	52.055255	39.730895	ЮЛ	Администрация городского поселения город Усмань	4816007618	-	ООО "ЧИСТЫЙ ГОРОД"	4802009478	18-0273-01	4,50	бетон	Открытая	данные отсутствуют	1	0,75	металл	-	-	-	0	-	-	существующая	Нет
16801	Усманский муниципальный район	город ское поселение город Усмань	Чернышевского	165	А	52.055255	39.730895	ЮЛ	Администрация городского поселения город Усмань	4816007618	-	ООО "ЧИСТЫЙ ГОРОД"	4802009478	18-0274-01	4,50	бетон	Открытая	данные отсутствуют	2	0,75	металл	-	-	-	0	-	-	существующая	Нет
16802	Усманский муниципальный район	город ское поселение город Усмань	Чернышевского	167	А	52.056229	39.731263	ЮЛ	Администрация городского поселения город Усмань	4816007618	-	ООО "ЧИСТЫЙ ГОРОД"	4802009478	18-0275-01	4,50	бетон	Открытая	данные отсутствуют	4	1,10	пластик	-	-	-	0	-	-	существующая	Нет
16803	Усманский муниципальный район	город ское поселение город Усмань	Школьная	5	А	52.058815	39.730724	ЮЛ	Администрация городского поселения город Усмань	4816007618	-	ООО "ЧИСТЫЙ ГОРОД"	4802009478	18-0276-01	4,50	бетон	Открытая	данные отсутствуют	4	1,10	пластик	-	-	-	0	-	-	существующая	Нет
16804	Усманский муниципальный район	город ское поселение город Усмань	Школьная	7	-	52.059391	39.730311	ЮЛ	Администрация городского поселения город Усмань	4816007618	-	ООО "ЧИСТЫЙ ГОРОД"	4802009478	18-0277-01	4,50	бетон	Открытая	данные отсутствуют	5	1,10	пластик	1	0.9	металл	0	-	-	существующая	Нет
16805	Усманский муниципальный район	город ское поселение город Усмань	Школьная	25	-	52.078591	39.760836	ЮЛ	Администрация городского поселения город Усмань	4816007618	-	ООО "ЧИСТЫЙ ГОРОД"	4802009478	18-0278-01	4,50	бетон	Открытая	данные отсутствуют	4	1,10	пластик	-	-	-	0	-	-	существующая	Нет
16806	Усманский муниципальный район	город ское поселение город Усмань	Шмидта	2	-	52.056526	39.719439	ЮЛ	Администрация городского поселения город Усмань	4816007618	-	ООО "ЧИСТЫЙ ГОРОД"	4802009478	18-0279-01	4,50	бетон	Открытая	данные отсутствуют	1	0,75	металл	-	-	-	0	-	-	существующая	Нет

Приложение 1 к приказу управления экологии и природных ресурсов Липецкой области
«Приложение А6. Реестр контейнерных площадок (по данным ОМС)

№ п/п	Данные о нахождении мест (площадок) накопления твердых коммунальных отходов							Данные о собственниках мест (площадок) накопления твердых коммунальных отходов				Организация (ИП), оказывающая услуги по сбору и транспортированию ТКО		Данные о технических характеристиках мест (площадок) накопления твердых коммунальных отходов					Контейнеры для несортированных отходов			Контейнеры для утилизируемых отходов (раздельный сбор)			Контейнеры для сбора крупногабаритных отходов			Статус (существующая/планируемая)	Совместное использование с другими МКД
	Муниципальное образование	Населенный пункт	Улица	Дом	Корпус/Строение	Широта	Долгота	Организационно-правовая форма балансодержателя (юридическое лицо - ЮЛ; индивидуальный предприниматель - ИП; физическое лицо - ФЛ)	для ЮЛ - Полное наименование организации для ИП - Фамилия, Имя, Отчество для ФЛ - Фамилия, Имя, Отчество	ИНН	ОГРН	Наименование	ИНН	Номер контейнерной площадки	Площадь, кв.м.	Тип подстилающей поверхности	Вид площадки	Материал ограждения	Кол-во	Емкость (отдельного контейнера)	Материал контейнера	Кол-во	Емкость (отдельного контейнера)	Материал контейнера	Кол-во	Емкость (отдельного контейнера) м3	Материал контейнера		
16807	Усманский муниципальный район	город ское поселение город Усмань	Шмидта	13	-	52.058893	39.723610	ЮЛ	Администрация городского поселения город Усмань	4816007618	-	ООО "ЧИСТЫЙ ГОРОД"	4802009478	18-0280-01	4,50	бетон	Открытая	данные отсутствуют	1	0,75	металл	-	-	-	0	-	-	существующая	Нет
16808	Усманский муниципальный район	город ское поселение город Усмань	Шмидта	15	-	52.060172	39.726421	ЮЛ	Администрация городского поселения город Усмань	4816007618	-	ООО "ЧИСТЫЙ ГОРОД"	4802009478	18-0281-01	4,50	бетон	Открытая	данные отсутствуют	3	0,75	металл	-	-	-	0	-	-	существующая	Нет
16809	Усманский муниципальный район	город ское поселение город Усмань	Шмидта	17	-	52.061896	39.727465	ЮЛ	Администрация городского поселения город Усмань	4816007618	-	ООО "ЧИСТЫЙ ГОРОД"	4802009478	18-0282-01	4,50	бетон	Открытая	данные отсутствуют	3	1,10	пластик	1	0.9	металл	0	-	-	существующая	Нет
16810	Усманский муниципальный район	город ское поселение город Усмань	Энгельса	8	-	52.031297	39.728254	ЮЛ	Администрация городского поселения город Усмань	4816007618	-	ООО "ЧИСТЫЙ ГОРОД"	4802009478	18-0283-01	4,50	бетон	Открытая	данные отсутствуют	1	0,75	металл	-	-	-	0	-	-	существующая	Нет
16811	Усманский муниципальный район	город ское поселение город Усмань	Энгельса	21	-	52.031685	39.727176	ЮЛ	Администрация городского поселения город Усмань	4816007618	-	ООО "ЧИСТЫЙ ГОРОД"	4802009478	18-0284-01	4,50	бетон	Открытая	данные отсутствуют	2	1,10	пластик	-	-	-	0	-	-	существующая	Нет
16812	Усманский муниципальный район	город ское поселение город Усмань	Энгельса	33	-	52.033574	39.728110	ЮЛ	Администрация городского поселения город Усмань	4816007618	-	ООО "ЧИСТЫЙ ГОРОД"	4802009478	18-0285-01	4,50	бетон	Открытая	данные отсутствуют	2	1,10	пластик	-	-	-	0	-	-	существующая	Нет
16813	Усманский муниципальный район	город ское поселение город Усмань	Энгельса	49	-	52.03522	39.728649	ЮЛ	Администрация городского поселения город Усмань	4816007618	-	ООО "ЧИСТЫЙ ГОРОД"	4802009478	18-0286-01	4,50	бетон	Открытая	данные отсутствуют	2	1,10	пластик	-	-	-	0	-	-	существующая	Нет
16814	Усманский муниципальный район	город ское поселение город Усмань	Энгельса	65	-	52.037563	39.729152	ЮЛ	Администрация городского поселения город Усмань	4816007618	-	ООО "ЧИСТЫЙ ГОРОД"	4802009478	18-0287-01	4,50	бетон	Открытая	данные отсутствуют	2	1,10	пластик	-	-	-	0	-	-	существующая	Нет
16815	Усманский муниципальный район	город ское поселение город Усмань	Энгельса	80	А	52.043546	39.730904	ЮЛ	Администрация городского поселения город Усмань	4816007618	-	ООО "ЧИСТЫЙ ГОРОД"	4802009478	18-0288-01	4,50	бетон	Открытая	данные отсутствуют	2	0,75	металл	-	-	-	0	-	-	существующая	Нет
16816	Усманский муниципальный район	город ское поселение город Усмань	Энгельса	95	-	52.040921	39.729745	ЮЛ	Администрация городского поселения город Усмань	4816007618	-	ООО "ЧИСТЫЙ ГОРОД"	4802009478	18-0289-01	4,50	бетон	Открытая	данные отсутствуют	2	1,10	пластик	-	-	-	0	-	-	существующая	Нет
16817	Усманский муниципальный район	город ское поселение город Усмань	Энгельса	109	-	52.0424	39.730131	ЮЛ	Администрация городского поселения город Усмань	4816007618	-	ООО "ЧИСТЫЙ ГОРОД"	4802009478	18-0290-01	4,50	бетон	Открытая	данные отсутствуют	2	1,10	пластик	1	0.9	металл	0	-	-	существующая	Нет
16818	Усманский муниципальный район	город ское поселение город Усмань	Энгельса	119	-	52.044538	39.730518	ЮЛ	Администрация городского поселения город Усмань	4816007618	-	ООО "ЧИСТЫЙ ГОРОД"	4802009478	18-0291-01	4,50	бетон	Открытая	данные отсутствуют	1	0,75	металл	-	-	-	0	-	-	существующая	Нет
16819	Усманский муниципальный район	город ское поселение город Усмань	Энгельса	165	-	52.051273	39.732009	ЮЛ	Администрация городского поселения город Усмань	4816007618	-	ООО "ЧИСТЫЙ ГОРОД"	4802009478	18-0292-01	4,50	бетон	Открытая	данные отсутствуют	1	1,10	пластик	1	0.9	металл	0	-	-	существующая	Нет
16820	Усманский муниципальный район	город ское поселение город Усмань	Энергетиков	12	-	52.063461	39.715884	ЮЛ	Администрация городского поселения город Усмань	4816007618	-	ООО "ЧИСТЫЙ ГОРОД"	4802009478	18-0293-01	4,50	бетон	Открытая	данные отсутствуют	2	0,75	металл	-	-	-	0	-	-	существующая	Нет
16821	Хлевенский муниципальный район	с. Хлевное	Ломоносова	1	-	52.187472	39.085374	ЮЛ	Администрация сельского поселения Хлевенский сельсовет	-	1024800631998	АО "ЭкоПром-Липецк"	4825037859	19-0001	4,50	железобетон	данные отсутствуют	данные отсутствуют	2	0,75	пластик	1	0.75	металл	0	-	-	существующая	Нет
16822	Хлевенский муниципальный район	с. Хлевное	Ломоносова	2	-	52.186865	39.084017	ЮЛ	Администрация сельского поселения Хлевенский сельсовет	-	1024800631998	АО "ЭкоПром-Липецк"	4825037859	19-0002	4,50	железобетон	данные отсутствуют	данные отсутствуют	2	0,75	пластик	1	0.75	металл	0	-	-	существующая	Нет
16823	Хлевенский муниципальный район	с. Хлевное	Ломоносова	3	-	52.186048	39.082097	ЮЛ	Администрация сельского поселения Хлевенский сельсовет	-	1024800631998	АО "ЭкоПром-Липецк"	4825037859	19-0003	4,50	железобетон	данные отсутствуют	данные отсутствуют	1	0,75	пластик	1	0.75	металл	0	-	-	существующая	Нет
16824	Хлевенский муниципальный район	с. Хлевное	Ломоносова	27	а	52.187196	39.084806	ЮЛ	Администрация сельского поселения Хлевенский сельсовет	-	1024800631998	АО "ЭкоПром-Липецк"	4825037859	19-0004	4,50	железобетон	данные отсутствуют	данные отсутствуют	2	0,75	пластик	1	0.75	металл	0	-	-	существующая	Нет
16825	Хлевенский муниципальный район	с. Хлевное	Ломоносова	7	-	52.186048	39.082097	ЮЛ	Администрация сельского поселения Хлевенский сельсовет	-	1024800631998	АО "ЭкоПром-Липецк"	4825037859	19-0005	4,50	железобетон	данные отсутствуют	данные отсутствуют	2	0,75	пластик	1	0.75	металл	0	-	-	существующая	Нет
16826	Хлевенский муниципальный район	с. Хлевное	Ломоносова	-	-	52.183489	39.075343	ЮЛ	Администрация сельского поселения Хлевенский сельсовет	-	1024800631998	АО "ЭкоПром-Липецк"	4825037859	19-0006	4,50	железобетон	данные отсутствуют	данные отсутствуют	1	0,75	пластик	1	0.75	металл	0	-	-	существующая	Нет
16827	Хлевенский муниципальный район	с. Хлевное	Нахимова	-	-	52.177979	39.087583	ЮЛ	Администрация сельского поселения Хлевенский сельсовет	-	1024800631998	АО "ЭкоПром-Липецк"	4825037859	19-0007	4,50	железобетон	данные отсутствуют	данные отсутствуют	2	0,75	пластик	1	0.75	металл	0	-	-	существующая	Нет
16828	Хлевенский муниципальный район	с. Хлевное	Нахимова	1	а	52.184491	39.080709	ЮЛ	Администрация сельского поселения Хлевенский сельсовет	-	1024800631998	АО "ЭкоПром-Липецк"	4825037859	19-0008	4,50	железобетон	данные отсутствуют	данные отсутствуют	2	0,75	пластик	1	0.75	металл	0	-	-	существующая	Нет
16829	Хлевенский муниципальный район	с. Хлевное	переулок Нахимова-Кожедуба	-	-	52.182105	39.083907	ЮЛ	Администрация сельского поселения Хлевенский сельсовет	-	1024800631998	АО "ЭкоПром-Липецк"	4825037859	19-0009	4,50	железобетон	данные отсутствуют	данные отсутствуют	2	0,75	пластик	1	0.75	металл	0	-	-	существующая	Нет
16830	Хлевенский муниципальный район	с. Хлевное	переулок Южная - Кожедуба	-	-	52.180453.	39.080444	ЮЛ	Администрация сельского поселения Хлевенский сельсовет	-	1024800631998	АО "ЭкоПром-Липецк"	4825037859	19-0010	4,50	железобетон	данные отсутствуют	данные отсутствуют	1	0,75	пластик	1	0.75	металл	0	-	-	существующая	Нет
16831	Хлевенский муниципальный район	с. Хлевное	переулок Ломоносова	-	-	52.183261	39.086951	ЮЛ	Администрация сельского поселения Хлевенский сельсовет	-	1024800631998	АО "ЭкоПром-Липецк"	4825037859	19-0011	4,50	железобетон	данные отсутствуют	данные отсутствуют	2	0,75	пластик	1	0.75	металл	0	-	-	существующая	Нет
16832	Хлевенский муниципальный район	с. Хлевное	Береговая	4	-	52.179175	39.077178	ЮЛ	Администрация сельского поселения Хлевенский сельсовет	-	1024800631998	АО "ЭкоПром-Липецк"	4825037859	19-0012	4,50	железобетон	данные отсутствуют	данные отсутствуют	2	0,75	пластик	1	0.75	металл	0	-	-	существующая	Нет
16833	Хлевенский муниципальный район	с. Хлевное	МЕгорова	4	-	52.186546	39.085772	ЮЛ	Администрация сельского поселения Хлевенский сельсовет	-	1024800631998	АО "ЭкоПром-Липецк"	4825037859	19-0013	4,50	железобетон	данные отсутствуют	данные отсутствуют	2	0,75	пластик	1	0.75	металл	0	-	-	существующая	Нет
16834	Хлевенский муниципальный район	с. Хлевное	МЕгорова	16	-	52.185151.	39.087477	ЮЛ	Администрация сельского поселения Хлевенский сельсовет	-	1024800631998	АО "ЭкоПром-Липецк"	4825037859	19-0014	4,50	железобетон	данные отсутствуют	данные отсутствуют	2	0,75	пластик	1	0.75	металл	0	-	-	существующая	Нет
16835	Хлевенский муниципальный район	с. Хлевное	МЕгорова	19	-	52.18372	39.089398	ЮЛ	Администрация сельского поселения Хлевенский сельсовет	-	1024800631998	АО "ЭкоПром-Липецк"	4825037859	19-0015	4,50	железобетон	данные отсутствуют	данные отсутствуют	2	0,75	пластик	1	0.75	металл	0	-	-	существующая	Нет
16836	Хлевенский муниципальный район	с. Хлевное	МЕгорова	29	-	52.182036	39.091265	ЮЛ	Администрация сельского поселения Хлевенский сельсовет	-	1024800631998	АО "ЭкоПром-Липецк"	4825037859	19-0016	4,50	железобетон	данные отсутствуют	данные отсутствуют	2	0,75	пластик	1	0.75	металл	0	-	-	существующая	Нет
16837	Хлевенский муниципальный район	с. Хлевное	Тухачевского	4	Б	52.187508	39.087457	ЮЛ	Администрация сельского поселения Хлевенский сельсовет	-	1024800631998	АО "ЭкоПром-Липецк"	4825037859	19-0017	4,50	железобетон	данные отсутствуют	данные отсутствуют	1	0,75	пластик	1	0.75	металл	0	-	-	существующая	Нет

Приложение 1 к приказу управления экологии и природных ресурсов Липецкой области
«Приложение А6. Реестр контейнерных площадок (по данным ОМС)

№ п/п	Данные о нахождении мест (площадок) накопления твердых коммунальных отходов							Данные о собственниках мест (площадок) накопления твердых коммунальных отходов				Организация (ИП), оказывающая услуги по сбору и транспортированию ТКО		Данные о технических характеристиках мест (площадок) накопления твердых коммунальных отходов					Контейнеры для несортированных отходов			Контейнеры для утилизируемых отходов (раздельный сбор)			Контейнеры для сбора крупногабаритных отходов			Статус (существующая/планируемая)	Совместное использование с другими МКД
	Муниципальное образование	Населенный пункт	Улица	Дом	Корпус/Строение	Широта	Долгота	Организационно-правовая форма балансодержателя (юридическое лицо - ЮЛ; индивидуальный предприниматель - ИП; физическое лицо - ФЛ)	для ЮЛ - Полное наименование организации для ИП - Фамилия, Имя, Отчество для ФЛ - Фамилия, Имя, Отчество	ИНН	ОГРН	Наименование	ИНН	Номер контейнерной площадки	Площадь, кв.м.	Тип подстилающей поверхности	Вид площадки	Материал ограждения	Кол-во	Емкость (отдельного контейнера)	Материал контейнера	Кол-во	Емкость (отдельного контейнера)	Материал контейнера	Кол-во	Емкость (отдельного контейнера) м3	Материал контейнера		
16838	Хлевенский муниципальный район	с. Хлевное	Тухачевского	39	-	52.182672	39.093266	ЮЛ	Администрация сельского поселения Хлевенский сельсовет	-	1024800631998	АО "ЭкоПром-Липецк"	4825037859	19-0018	4,50	железобетон	данные отсутствуют	данные отсутствуют	1	0,75	пластик	1	0.75	металл	0	-	-	существующая	Нет
16839	Хлевенский муниципальный район	с. Хлевное	Тухачевского	-	-	52.184587	39.091201	ЮЛ	Администрация сельского поселения Хлевенский сельсовет	-	1024800631998	АО "ЭкоПром-Липецк"	4825037859	19-0019	4,50	железобетон	данные отсутствуют	данные отсутствуют	2	0,75	пластик	1	0.75	металл	0	-	-	существующая	Нет
16840	Хлевенский муниципальный район	с. Хлевное	Жукова	11	-	52.187374	39.090439	ЮЛ	Администрация сельского поселения Хлевенский сельсовет	-	1024800631998	АО "ЭкоПром-Липецк"	4825037859	19-0020	4,50	железобетон	данные отсутствуют	данные отсутствуют	2	0,75	пластик	1	0.75	металл	0	-	-	существующая	Нет
16841	Хлевенский муниципальный район	с. Хлевное	Жукова	25	-	52.185574	39.092252	ЮЛ	Администрация сельского поселения Хлевенский сельсовет	-	1024800631998	АО "ЭкоПром-Липецк"	4825037859	19-0021	4,50	железобетон	данные отсутствуют	данные отсутствуют	2	0,75	пластик	1	0.75	металл	0	-	-	существующая	Нет
16842	Хлевенский муниципальный район	с. Хлевное	9 Мая	19	-	52.188389	39.091726	ЮЛ	Администрация сельского поселения Хлевенский сельсовет	-	1024800631998	АО "ЭкоПром-Липецк"	4825037859	19-0022	4,50	железобетон	данные отсутствуют	данные отсутствуют	2	0,75	пластик	1	0.75	металл	0	-	-	существующая	Нет
16843	Хлевенский муниципальный район	с. Хлевное	переулок Газовая - Кожедуба	-	-	52.187137	39.095471	ЮЛ	Администрация сельского поселения Хлевенский сельсовет	-	1024800631998	АО "ЭкоПром-Липецк"	4825037859	19-0023	4,50	железобетон	данные отсутствуют	данные отсутствуют	2	0,75	пластик	1	0.75	металл	0	-	-	существующая	Нет
16844	Хлевенский муниципальный район	с. Хлевное	Покрышкина	2	-	52.183164	39.097099	ЮЛ	Администрация сельского поселения Хлевенский сельсовет	-	1024800631998	АО "ЭкоПром-Липецк"	4825037859	19-0024	4,50	железобетон	данные отсутствуют	данные отсутствуют	2	0,75	пластик	1	0.75	металл	0	-	-	существующая	Нет
16845	Хлевенский муниципальный район	с. Хлевное	Ленинская	13	-	52.196158	39.092913	ЮЛ	Администрация сельского поселения Хлевенский сельсовет	-	1024800631998	АО "ЭкоПром-Липецк"	4825037859	19-0025	-	Отсутствует покрытие	данные отсутствуют	данные отсутствуют	2	0,75	пластик	1	0.75	металл	0	-	-	существующая	Нет
16846	Хлевенский муниципальный район	с. Хлевное	Ленинская	47	-	52.198183	39.098863	ЮЛ	Администрация сельского поселения Хлевенский сельсовет	-	1024800631998	АО "ЭкоПром-Липецк"	4825037859	19-0026	4,00	железобетон	данные отсутствуют	данные отсутствуют	2	0,75	пластик	1	0.75	металл	0	-	-	существующая	Нет
16847	Хлевенский муниципальный район	с. Хлевное	Ленинская	82	-	52.198137	39.104077	ЮЛ	Администрация сельского поселения Хлевенский сельсовет	-	1024800631998	АО "ЭкоПром-Липецк"	4825037859	19-0027	3,00	железобетон	данные отсутствуют	данные отсутствуют	1	0,75	пластик	1	0.75	металл	0	-	-	существующая	Нет
16848	Хлевенский муниципальный район	с. Хлевное	Ленинская	63	-	52.198915	39.107584	ЮЛ	Администрация сельского поселения Хлевенский сельсовет	-	1024800631998	АО "ЭкоПром-Липецк"	4825037859	19-0028	6,00	железобетон	данные отсутствуют	данные отсутствуют	2	0,75	пластик	1	0.75	металл	0	-	-	существующая	Нет
16849	Хлевенский муниципальный район	с. Хлевное	Ленинская	87	-	52.198358	39.105868	ЮЛ	Администрация сельского поселения Хлевенский сельсовет	-	1024800631998	АО "ЭкоПром-Липецк"	4825037859	19-0029	3,00	железобетон	данные отсутствуют	данные отсутствуют	1	0,75	пластик	1	0.75	металл	0	-	-	существующая	Нет
16850	Хлевенский муниципальный район	с. Хлевное	Ленинская	111	-	52.200676	39.114934	ЮЛ	Администрация сельского поселения Хлевенский сельсовет	-	1024800631998	АО "ЭкоПром-Липецк"	4825037859	19-0030	6,00	железобетон	данные отсутствуют	данные отсутствуют	1	0,75	пластик	1	0.75	металл	0	-	-	существующая	Нет
16851	Хлевенский муниципальный район	с. Хлевное	Ленинская	139	-	52.201624	39.119343	ЮЛ	Администрация сельского поселения Хлевенский сельсовет	-	1024800631998	АО "ЭкоПром-Липецк"	4825037859	19-0031	-	Отсутствует покрытие	данные отсутствуют	данные отсутствуют	1	0,75	пластик	1	0.75	металл	0	-	-	существующая	Нет
16852	Хлевенский муниципальный район	с. Хлевное	Ленинская	159	-	52.202163	39.123141	ЮЛ	Администрация сельского поселения Хлевенский сельсовет	-	1024800631998	АО "ЭкоПром-Липецк"	4825037859	19-0032	-	Отсутствует покрытие	данные отсутствуют	данные отсутствуют	2	0,75	пластик	1	0.75	металл	0	-	-	существующая	Нет
16853	Хлевенский муниципальный район	с. Хлевное	Пугачёва	12	-	52.200825	39.109648	ЮЛ	Администрация сельского поселения Хлевенский сельсовет	-	1024800631998	АО "ЭкоПром-Липецк"	4825037859	19-0033	-	Отсутствует покрытие	данные отсутствуют	данные отсутствуют	2	0,75	пластик	1	0.75	металл	0	-	-	существующая	Нет
16854	Хлевенский муниципальный район	с. Хлевное	Пугачёва	40	-	52.203363	39.105930	ЮЛ	Администрация сельского поселения Хлевенский сельсовет	-	1024800631998	АО "ЭкоПром-Липецк"	4825037859	19-0034	-	Отсутствует покрытие	данные отсутствуют	данные отсутствуют	1	0,75	пластик	1	0.75	металл	0	-	-	существующая	Нет
16855	Хлевенский муниципальный район	с. Хлевное	Пугачёва	56	-	52.204802	39.103156	ЮЛ	Администрация сельского поселения Хлевенский сельсовет	-	1024800631998	АО "ЭкоПром-Липецк"	4825037859	19-0035	-	Отсутствует покрытие	данные отсутствуют	данные отсутствуют	1	0,75	пластик	1	0.75	металл	0	-	-	существующая	Нет
16856	Хлевенский муниципальный район	с. Хлевное	Пугачёва	66	-	52.206035	39.101951	ЮЛ	Администрация сельского поселения Хлевенский сельсовет	-	1024800631998	АО "ЭкоПром-Липецк"	4825037859	19-0036	-	Отсутствует покрытие	данные отсутствуют	данные отсутствуют	1	0,75	пластик	1	0.75	металл	0	-	-	существующая	Нет
16857	Хлевенский муниципальный район	с. Хлевное	Пугачёва	57	а	52.207162	39.099034	ЮЛ	Администрация сельского поселения Хлевенский сельсовет	-	1024800631998	АО "ЭкоПром-Липецк"	4825037859	19-0037	-	Отсутствует покрытие	данные отсутствуют	данные отсутствуют	1	0,75	пластик	1	0.75	металл	0	-	-	существующая	Нет
16858	Хлевенский муниципальный район	с. Хлевное	Степана	38	-	52.201675	39.103181	ЮЛ	Администрация сельского поселения Хлевенский сельсовет	-	1024800631998	АО "ЭкоПром-Липецк"	4825037859	19-0038	-	Отсутствует покрытие	данные отсутствуют	данные отсутствуют	2	0,75	пластик	1	0.75	металл	0	-	-	существующая	Нет
16859	Хлевенский муниципальный район	с. Хлевное	Степана	11	а	52.200485	39.105019	ЮЛ	Администрация сельского поселения Хлевенский сельсовет	-	1024800631998	АО "ЭкоПром-Липецк"	4825037859	19-0039	-	Отсутствует покрытие	данные отсутствуют	данные отсутствуют	1	0,75	пластик	1	0.75	металл	0	-	-	существующая	Нет
16860	Хлевенский муниципальный район	с. Хлевное	Красноармейская	10	-	52.200058	39.101297	ЮЛ	Администрация сельского поселения Хлевенский сельсовет	-	1024800631998	АО "ЭкоПром-Липецк"	4825037859	19-0040	-	Отсутствует покрытие	данные отсутствуют	данные отсутствуют	1	0,75	пластик	-	-	-	0	-	-	существующая	Нет
16861	Хлевенский муниципальный район	с. Хлевное	Февральская	54	-	52.201199	39.099516	ЮЛ	Администрация сельского поселения Хлевенский сельсовет	-	1024800631998	АО "ЭкоПром-Липецк"	4825037859	19-0041	-	Отсутствует покрытие	данные отсутствуют	данные отсутствуют	2	0,75	пластик	-	-	-	0	-	-	существующая	Нет
16862	Хлевенский муниципальный район	с. Хлевное	Февральская	32	-	52.203534	39.098752	ЮЛ	Администрация сельского поселения Хлевенский сельсовет	-	1024800631998	АО "ЭкоПром-Липецк"	4825037859	19-0042	-	Отсутствует покрытие	данные отсутствуют	данные отсутствуют	2	0,75	пластик	-	-	-	0	-	-	существующая	Нет
16863	Хлевенский муниципальный район	с. Хлевное	Февральская	15	-	52.204924	39.095330	ЮЛ	Администрация сельского поселения Хлевенский сельсовет	-	1024800631998	АО "ЭкоПром-Липецк"	4825037859	19-0043	3,00	Отсутствует покрытие	данные отсутствуют	данные отсутствуют	1	0,75	пластик	-	-	-	0	-	-	существующая	Нет
16864	Хлевенский муниципальный район	с. Хлевное	Некрасова	28	-	52.201208	39.094496	ЮЛ	Администрация сельского поселения Хлевенский сельсовет	-	1024800631998	АО "ЭкоПром-Липецк"	4825037859	19-0044	-	Отсутствует покрытие	данные отсутствуют	данные отсутствуют	1	0,75	пластик	-	-	-	0	-	-	существующая	Нет
16865	Хлевенский муниципальный район	с. Хлевное	Прогресс	7	-	52.197721	39.089655	ЮЛ	Администрация сельского поселения Хлевенский сельсовет	-	1024800631998	АО "ЭкоПром-Липецк"	4825037859	19-0045	2,00	железобетон	данные отсутствуют	данные отсутствуют	2	0,75	пластик	-	-	-	0	-	-	существующая	Нет
16866	Хлевенский муниципальный район	с. Хлевное	Прогресс	29	-	52.20018	39.088652	ЮЛ	Администрация сельского поселения Хлевенский сельсовет	-	1024800631998	АО "ЭкоПром-Липецк"	4825037859	19-0046	-	Отсутствует покрытие	данные отсутствуют	данные отсутствуют	2	0,75	пластик	-	-	-	0	-	-	существующая	Нет
16867	Хлевенский муниципальный район	с. Хлевное	Проспект	21	-	52.202163	39.091024	ЮЛ	Администрация сельского поселения Хлевенский сельсовет	-	1024800631998	АО "ЭкоПром-Липецк"	4825037859	19-0047	-	Отсутствует покрытие	данные отсутствуют	данные отсутствуют	2	0,75	пластик	-	-	-	0	-	-	существующая	Нет
16868	Хлевенский муниципальный район	с. Хлевное	Проспект	30	-	52.20422	39.092075	ЮЛ	Администрация сельского поселения Хлевенский сельсовет	-	1024800631998	АО "ЭкоПром-Липецк"	4825037859	19-0048	-	Отсутствует покрытие	данные отсутствуют	данные отсутствуют	2	0,75	пластик	-	-	-	0	-	-	существующая	Нет

Приложение 1 к приказу управления экологии и природных ресурсов Липецкой области
«Приложение А6. Реестр контейнерных площадок (по данным ОМС)

№ п/п	Данные о нахождении мест (площадок) накопления твердых коммунальных отходов							Данные о собственниках мест (площадок) накопления твердых коммунальных отходов				Организация (ИП), оказывающая услуги по сбору и транспортированию ТКО		Данные о технических характеристиках мест (площадок) накопления твердых коммунальных отходов					Контейнеры для несортированных отходов			Контейнеры для утилизируемых отходов (раздельный сбор)			Контейнеры для сбора крупногабаритных отходов			Статус (существующая/планируемая)	Совместное использование с другими МКД
	Муниципальное образование	Населенный пункт	Улица	Дом	Корпус/Строение	Широта	Долгота	Организационно-правовая форма балансодержателя (юридическое лицо - ЮЛ; индивидуальный предприниматель - ИП; физическое лицо - ФЛ)	для ЮЛ - Полное наименование организации для ИП - Фамилия, Имя, Отчество для ФЛ - Фамилия, Имя, Отчество	ИНН	ОГРН	Наименование	ИНН	Номер контейнерной площадки	Площадь, кв.м.	Тип подстилающей поверхности	Вид площадки	Материал ограждения	Кол-во	Емкость (отдельного контейнера)	Материал контейнера	Кол-во	Емкость (отдельного контейнера)	Материал контейнера	Кол-во	Емкость (отдельного контейнера) м3	Материал контейнера		
16869	Хлевенский муниципальный район	с. Хлевное	Проспект	40	-	52.206825	39.092670	ЮЛ	Администрация сельского поселения Хлевенский сельсовет	-	1024800631998	АО "ЭкоПром-Липецк"	4825037859	19-0049	-	Отсутствует покрытие	данные отсутствуют	данные отсутствуют	1	0,75	пластик	-	-	-	0	-	-	существующая	Нет
16870	Хлевенский муниципальный район	с. Хлевное	Октябрьская	11	-	52.207631	39.094598	ЮЛ	Администрация сельского поселения Хлевенский сельсовет	-	1024800631998	АО "ЭкоПром-Липецк"	4825037859	19-0050	-	Отсутствует покрытие	данные отсутствуют	данные отсутствуют	2	0,75	пластик	-	-	-	0	-	-	существующая	Нет
16871	Хлевенский муниципальный район	с. Хлевное	Октябрьская	22	-	52.208579	39.095420	ЮЛ	Администрация сельского поселения Хлевенский сельсовет	-	1024800631998	АО "ЭкоПром-Липецк"	4825037859	19-0051	-	Отсутствует покрытие	данные отсутствуют	данные отсутствуют	2	0,75	пластик	-	-	-	0	-	-	существующая	Нет
16872	Хлевенский муниципальный район	с. Хлевное	Пушкина	50	-	52.208565	39.091532	ЮЛ	Администрация сельского поселения Хлевенский сельсовет	-	1024800631998	АО "ЭкоПром-Липецк"	4825037859	19-0052	-	Отсутствует покрытие	данные отсутствуют	данные отсутствуют	2	0,75	пластик	-	-	-	0	-	-	существующая	Нет
16873	Хлевенский муниципальный район	с. Хлевное	Пушкина	21	-	52.205748	39.087186	ЮЛ	Администрация сельского поселения Хлевенский сельсовет	-	1024800631998	АО "ЭкоПром-Липецк"	4825037859	19-0053	-	Отсутствует покрытие	данные отсутствуют	данные отсутствуют	1	0,75	пластик	-	-	-	0	-	-	существующая	Нет
16874	Хлевенский муниципальный район	с. Хлевное	Красная	41	-	52.211497	39.084913	ЮЛ	Администрация сельского поселения Хлевенский сельсовет	-	1024800631998	АО "ЭкоПром-Липецк"	4825037859	19-0054	-	Отсутствует покрытие	данные отсутствуют	данные отсутствуют	1	0,75	пластик	-	-	-	0	-	-	существующая	Нет
16875	Хлевенский муниципальный район	с. Хлевное	Красная	33	Б	52.212584	39.089785	ЮЛ	Администрация сельского поселения Хлевенский сельсовет	-	1024800631998	АО "ЭкоПром-Липецк"	4825037859	19-0055	-	Отсутствует покрытие	данные отсутствуют	данные отсутствуют	1	0,75	пластик	-	-	-	0	-	-	существующая	Нет
16876	Хлевенский муниципальный район	с. Хлевное	Красная	33	в	52.212532	39.089076	ЮЛ	Администрация сельского поселения Хлевенский сельсовет	-	1024800631998	АО "ЭкоПром-Липецк"	4825037859	19-0056	-	Отсутствует покрытие	данные отсутствуют	данные отсутствуют	2	0,75	пластик	-	-	-	0	-	-	существующая	Нет
16877	Хлевенский муниципальный район	с. Хлевное	Красная	23	-	52.2151	39.093126	ЮЛ	Администрация сельского поселения Хлевенский сельсовет	-	1024800631998	АО "ЭкоПром-Липецк"	4825037859	19-0057	-	Отсутствует покрытие	данные отсутствуют	данные отсутствуют	1	0,75	пластик	-	-	-	0	-	-	существующая	Нет
16878	Хлевенский муниципальный район	с. Хлевное	Красная	7	-	52.212454	39.094697	ЮЛ	Администрация сельского поселения Хлевенский сельсовет	-	1024800631998	АО "ЭкоПром-Липецк"	4825037859	19-0058	-	Отсутствует покрытие	данные отсутствуют	данные отсутствуют	1	0,75	пластик	-	-	-	0	-	-	существующая	Нет
16879	Хлевенский муниципальный район	с. Хлевное	Красная	5	-	52.211743	39.094815	ЮЛ	Администрация сельского поселения Хлевенский сельсовет	-	1024800631998	АО "ЭкоПром-Липецк"	4825037859	19-0059	-	Отсутствует покрытие	данные отсутствуют	данные отсутствуют	1	0,75	пластик	-	-	-	0	-	-	существующая	Нет
16880	Хлевенский муниципальный район	с. Хлевное	переулок	4	-	52.205264	39.090064	ЮЛ	Администрация сельского поселения Хлевенский сельсовет	-	1024800631998	АО "ЭкоПром-Липецк"	4825037859	19-0060	4,50	железобетон	данные отсутствуют	данные отсутствуют	1	0,75	пластик	-	-	-	0	-	-	существующая	Нет
16881	Хлевенский муниципальный район	с. Хлевное	Гагарина	40	-	52.202942	39.081360	ЮЛ	Администрация сельского поселения Хлевенский сельсовет	-	1024800631998	АО "ЭкоПром-Липецк"	4825037859	19-0061	4,50	железобетон	данные отсутствуют	данные отсутствуют	2	0,75	пластик	-	-	-	0	-	-	существующая	Нет
16882	Хлевенский муниципальный район	с. Хлевное	Гагарина	44	-	52.202827	39.080717	ЮЛ	Администрация сельского поселения Хлевенский сельсовет	-	1024800631998	АО "ЭкоПром-Липецк"	4825037859	19-0062	4,50	железобетон	данные отсутствуют	данные отсутствуют	2	0,75	пластик	-	-	-	0	-	-	существующая	Нет
16883	Хлевенский муниципальный район	с. Хлевное	Гагарина	55	-	52.202052.	39.077182	ЮЛ	Администрация сельского поселения Хлевенский сельсовет	-	1024800631998	АО "ЭкоПром-Липецк"	4825037859	19-0063	4,50	железобетон	данные отсутствуют	данные отсутствуют	2	0,75	пластик	-	-	-	0	-	-	существующая	Нет
16884	Хлевенский муниципальный район	с. Хлевное	Пролетарская	32	-	52.201054	39.076993	ЮЛ	Администрация сельского поселения Хлевенский сельсовет	-	1024800631998	АО "ЭкоПром-Липецк"	4825037859	19-0064	4,50	железобетон	данные отсутствуют	данные отсутствуют	1	0,75	пластик	-	-	-	0	-	-	существующая	Нет
16885	Хлевенский муниципальный район	с. Хлевное	Степная	20	-	52.203384	39.076258	ЮЛ	Администрация сельского поселения Хлевенский сельсовет	-	1024800631998	АО "ЭкоПром-Липецк"	4825037859	19-0065	4,50	асфальтобетон	данные отсутствуют	данные отсутствуют	2	0,75	пластик	-	-	-	0	-	-	существующая	Нет
16886	Хлевенский муниципальный район	с. Хлевное	Степная	5	-	52.204383	39.078972	ЮЛ	Администрация сельского поселения Хлевенский сельсовет	-	1024800631998	АО "ЭкоПром-Липецк"	4825037859	19-0066	4,50	асфальтобетон	данные отсутствуют	данные отсутствуют	1	0,75	пластик	-	-	-	0	-	-	существующая	Нет
16887	Хлевенский муниципальный район	с. Хлевное	Степная	12	а	52.207259	39.078128	ЮЛ	Администрация сельского поселения Хлевенский сельсовет	-	1024800631998	АО "ЭкоПром-Липецк"	4825037859	19-0067	-	Отсутствует покрытие	данные отсутствуют	данные отсутствуют	1	0,75	пластик	-	-	-	0	-	-	существующая	Нет
16888	Хлевенский муниципальный район	с. Хлевное	Молодежная	2	-	52.203818	39.080469	ЮЛ	Администрация сельского поселения Хлевенский сельсовет	-	1024800631998	АО "ЭкоПром-Липецк"	4825037859	19-0068	4,50	асфальтобетон	данные отсутствуют	данные отсутствуют	1	0,75	пластик	-	-	-	0	-	-	существующая	Нет
16889	Хлевенский муниципальный район	с. Хлевное	Свободы	181	-	52.20834	39.080893	ЮЛ	Администрация сельского поселения Хлевенский сельсовет	-	1024800631998	АО "ЭкоПром-Липецк"	4825037859	19-0069	4,50	асфальтобетон	данные отсутствуют	данные отсутствуют	1	0,75	пластик	-	-	-	0	-	-	существующая	Нет
16890	Хлевенский муниципальный район	с. Хлевное	Свободы	110	-	52.204762	39.082959	ЮЛ	Администрация сельского поселения Хлевенский сельсовет	-	1024800631998	АО "ЭкоПром-Липецк"	4825037859	19-0070	6,00	железобетон	данные отсутствуют	данные отсутствуют	2	0,75	пластик	-	-	-	0	-	-	существующая	Нет
16891	Хлевенский муниципальный район	с. Хлевное	Свободы	100	-	52.203188	39.083697	ЮЛ	Администрация сельского поселения Хлевенский сельсовет	-	1024800631998	АО "ЭкоПром-Липецк"	4825037859	19-0071	6,00	железобетон	данные отсутствуют	данные отсутствуют	2	0,75	пластик	-	-	-	0	-	-	существующая	Нет
16892	Хлевенский муниципальный район	с. Хлевное	Свободы	68	-	52.199081	39.085175	ЮЛ	Администрация сельского поселения Хлевенский сельсовет	-	1024800631998	АО "ЭкоПром-Липецк"	4825037859	19-0072	6,00	железобетон	данные отсутствуют	данные отсутствуют	2	0,75	пластик	-	-	-	0	-	-	существующая	Нет
16893	Хлевенский муниципальный район	с. Хлевное	Свободы	89	-	52.20196	39.083997	ЮЛ	Администрация сельского поселения Хлевенский сельсовет	-	1024800631998	АО "ЭкоПром-Липецк"	4825037859	19-0073	6,00	железобетон	данные отсутствуют	данные отсутствуют	2	0,75	пластик	-	-	-	0	-	-	существующая	Нет
16894	Хлевенский муниципальный район	с. Хлевное	Свободы	2	-	52.187314	39.099170	ЮЛ	Администрация сельского поселения Хлевенский сельсовет	-	1024800631998	АО "ЭкоПром-Липецк"	4825037859	19-0074	-	Отсутствует покрытие	данные отсутствуют	данные отсутствуют	2	0,75	пластик	-	-	-	0	-	-	существующая	Нет
16895	Хлевенский муниципальный район	с. Хлевное	Свободы	27	-	52.189549	39.094897	ЮЛ	Администрация сельского поселения Хлевенский сельсовет	-	1024800631998	АО "ЭкоПром-Липецк"	4825037859	19-0075	6,00	металл	данные отсутствуют	данные отсутствуют	4	0,75	пластик	-	-	-	0	-	-	существующая	Нет
16896	Хлевенский муниципальный район	с. Хлевное	Свободы	14	-	52.188638	39.097477	ЮЛ	Администрация сельского поселения Хлевенский сельсовет	-	1024800631998	АО "ЭкоПром-Липецк"	4825037859	19-0076	6,00	асфальтобетон	данные отсутствуют	данные отсутствуют	2	0,75	пластик	-	-	-	0	-	-	существующая	Нет
16897	Хлевенский муниципальный район	с. Хлевное	Свободы	10	-	52.188085	39.098191	ЮЛ	Администрация сельского поселения Хлевенский сельсовет	-	1024800631998	АО "ЭкоПром-Липецк"	4825037859	19-0077	6,00	железобетон	данные отсутствуют	данные отсутствуют	2	0,75	пластик	-	-	-	0	-	-	существующая	Нет
16898	Хлевенский муниципальный район	с. Хлевное	Свободы	3	-	52.185739	39.098256	ЮЛ	Администрация сельского поселения Хлевенский сельсовет	-	1024800631998	АО "ЭкоПром-Липецк"	4825037859	19-0078	6,00	железобетон	данные отсутствуют	данные отсутствуют	2	0,75	пластик	-	-	-	0	-	-	существующая	Нет
16899	Хлевенский муниципальный район	с. Хлевное	Свободы	1	а	52.184604	39.100290	ЮЛ	Администрация сельского поселения Хлевенский сельсовет	-	1024800631998	АО "ЭкоПром-Липецк"	4825037859	19-0079	3,00	железобетон	данные отсутствуют	данные отсутствуют	1	0,75	пластик	-	-	-	0	-	-	существующая	Нет

Приложение 1 к приказу управления экологии и природных ресурсов Липецкой области
«Приложение А6. Реестр контейнерных площадок (по данным ОМС)

№ п/п	Данные о нахождении мест (площадок) накопления твердых коммунальных отходов							Данные о собственниках мест (площадок) накопления твердых коммунальных отходов				Организация (ИП), оказывающая услуги по сбору и транспортированию ТКО		Данные о технических характеристиках мест (площадок) накопления твердых коммунальных отходов					Контейнеры для несортированных отходов			Контейнеры для утилизируемых отходов (раздельный сбор)			Контейнеры для сбора крупногабаритных отходов			Статус (существующая/планируемая)	Совместное использование с другими МКД
	Муниципальное образование	Населенный пункт	Улица	Дом	Корпус/Строение	Широта	Долгота	Организационно-правовая форма балансодержателя (юридическое лицо - ЮЛ; индивидуальный предприниматель - ИП; физическое лицо - ФЛ)	для ЮЛ - Полное наименование организации для ИП - Фамилия, Имя, Отчество для ФЛ - Фамилия, Имя, Отчество	ИНН	ОГРН	Наименование	ИНН	Номер контейнерной площадки	Площадь, кв.м.	Тип подстилающей поверхности	Вид площадки	Материал ограждения	Кол-во	Емкость (отдельного контейнера)	Материал контейнера	Кол-во	Емкость (отдельного контейнера)	Материал контейнера	Кол-во	Емкость (отдельного контейнера) м3	Материал контейнера		
16900	Хлевенский муниципальный район	с. Хлевное	Ленинская	19	-	52.196476	39.094072	ЮЛ	Администрация сельского поселения Хлевенский сельсовет	-	1024800631998	АО "ЭкоПром-Липецк"	4825037859	19-0080	-	Отсутствует покрытие	данные отсутствуют	данные отсутствуют	2	0,75	пластик	-	-	-	0	-	-	существующая	Нет
16901	Хлевенский муниципальный район	с. Хлевное	переулок	31	-	52.199067	39.093912	ЮЛ	Администрация сельского поселения Хлевенский сельсовет	-	1024800631998	АО "ЭкоПром-Липецк"	4825037859	19-0081	-	Отсутствует покрытие	данные отсутствуют	данные отсутствуют	1	0,75	пластик	-	-	-	0	-	-	существующая	Нет
16902	Хлевенский муниципальный район	с. Хлевное	переулок Культуры	23	-	52.19805	39.093136	ЮЛ	Администрация сельского поселения Хлевенский сельсовет	-	1024800631998	АО "ЭкоПром-Липецк"	4825037859	19-0082	-	Отсутствует покрытие	данные отсутствуют	данные отсутствуют	2	0,75	пластик	-	-	-	0	-	-	существующая	Нет
16903	Хлевенский муниципальный район	с. Хлевное	Советская	12	а	52.194285	39.086210	ЮЛ	Администрация сельского поселения Хлевенский сельсовет	-	1024800631998	АО "ЭкоПром-Липецк"	4825037859	19-0083	6,00	асфальтобетон	данные отсутствуют	данные отсутствуют	2	0,75	пластик	-	-	-	0	-	-	существующая	Нет
16904	Хлевенский муниципальный район	с. Хлевное	Советская	18	-	52.194147	39.085223	ЮЛ	Администрация сельского поселения Хлевенский сельсовет	-	1024800631998	АО "ЭкоПром-Липецк"	4825037859	19-0084	6,00	железобетон	данные отсутствуют	данные отсутствуют	2	0,75	пластик	-	-	-	0	-	-	существующая	Нет
16905	Хлевенский муниципальный район	с. Хлевное	Советская	32	-	52.193923	39.082498	ЮЛ	Администрация сельского поселения Хлевенский сельсовет	-	1024800631998	АО "ЭкоПром-Липецк"	4825037859	19-0085	-	Отсутствует покрытие	данные отсутствуют	данные отсутствуют	2	0,75	пластик	-	-	-	0	-	-	существующая	Нет
16906	Хлевенский муниципальный район	с. Хлевное	Советская	52	-	52.194138	39.079260	ЮЛ	Администрация сельского поселения Хлевенский сельсовет	-	1024800631998	АО "ЭкоПром-Липецк"	4825037859	19-0086	-	Отсутствует покрытие	данные отсутствуют	данные отсутствуют	2	0,75	пластик	-	-	-	0	-	-	существующая	Нет
16907	Хлевенский муниципальный район	с. Хлевное	Советская	66	-	52.195123	39.077140	ЮЛ	Администрация сельского поселения Хлевенский сельсовет	-	1024800631998	АО "ЭкоПром-Липецк"	4825037859	19-0087	6,00	асфальтобетон	данные отсутствуют	данные отсутствуют	1	0,75	пластик	-	-	-	0	-	-	существующая	Нет
16908	Хлевенский муниципальный район	с. Хлевное	Советская	95	-	52.196066	39.074532	ЮЛ	Администрация сельского поселения Хлевенский сельсовет	-	1024800631998	АО "ЭкоПром-Липецк"	4825037859	19-0088	2,00	асфальтобетон	данные отсутствуют	данные отсутствуют	2	0,75	пластик	-	-	-	0	-	-	существующая	Нет
16909	Хлевенский муниципальный район	с. Хлевное	Советская	96	-	52.196155	39.074347	ЮЛ	Администрация сельского поселения Хлевенский сельсовет	-	1024800631998	АО "ЭкоПром-Липецк"	4825037859	19-0089	6,00	асфальтобетон	данные отсутствуют	данные отсутствуют	2	0,75	пластик	-	-	-	0	-	-	существующая	Нет
16910	Хлевенский муниципальный район	с. Хлевное	Советская	122	-	52.197953.	39.070605	ЮЛ	Администрация сельского поселения Хлевенский сельсовет	-	1024800631998	АО "ЭкоПром-Липецк"	4825037859	19-0090	6,00	асфальтобетон	данные отсутствуют	данные отсутствуют	2	0,75	пластик	-	-	-	0	-	-	существующая	Нет
16911	Хлевенский муниципальный район	с. Хлевное	Советская	138	-	52.200201	39.067066	ЮЛ	Администрация сельского поселения Хлевенский сельсовет	-	1024800631998	АО "ЭкоПром-Липецк"	4825037859	19-0091	6,00	асфальтобетон	данные отсутствуют	данные отсутствуют	1	0,75	пластик	-	-	-	0	-	-	существующая	Нет
16912	Хлевенский муниципальный район	с. Хлевное	Советская	150	-	52.201015	39.065467	ЮЛ	Администрация сельского поселения Хлевенский сельсовет	-	1024800631998	АО "ЭкоПром-Липецк"	4825037859	19-0092	6,00	асфальтобетон	данные отсутствуют	данные отсутствуют	2	0,75	пластик	-	-	-	0	-	-	существующая	Нет
16913	Хлевенский муниципальный район	с. Хлевное	Степная	50	а	52.205797	39.074264	ЮЛ	Администрация сельского поселения Хлевенский сельсовет	-	1024800631998	АО "ЭкоПром-Липецк"	4825037859	19-0093	-	Отсутствует покрытие	данные отсутствуют	данные отсутствуют	1	0,75	пластик	-	-	-	0	-	-	существующая	Нет
16914	Хлевенский муниципальный район	с. Хлевное	Степная	35	-	52.200934	39.070578	ЮЛ	Администрация сельского поселения Хлевенский сельсовет	-	1024800631998	АО "ЭкоПром-Липецк"	4825037859	19-0094	-	Отсутствует покрытие	данные отсутствуют	данные отсутствуют	2	0,75	пластик	-	-	-	0	-	-	существующая	Нет
16915	Хлевенский муниципальный район	с. Хлевное	Кутузова	16	-	52.20107	39.074164	ЮЛ	Администрация сельского поселения Хлевенский сельсовет	-	1024800631998	АО "ЭкоПром-Липецк"	4825037859	19-0095	-	Отсутствует покрытие	данные отсутствуют	данные отсутствуют	1	0,75	пластик	-	-	-	0	-	-	существующая	Нет
16916	Хлевенский муниципальный район	с. Хлевное	Пролетарская	2	-	52.200638	39.080537	ЮЛ	Администрация сельского поселения Хлевенский сельсовет	-	1024800631998	АО "ЭкоПром-Липецк"	4825037859	19-0096	-	Отсутствует покрытие	данные отсутствуют	данные отсутствуют	1	0,75	пластик	-	-	-	0	-	-	существующая	Нет
16917	Хлевенский муниципальный район	с. Хлевное	Дон	2	-	52.200086	39.081101	ЮЛ	Администрация сельского поселения Хлевенский сельсовет	-	1024800631998	АО "ЭкоПром-Липецк"	4825037859	19-0097	-	Отсутствует покрытие	данные отсутствуют	данные отсутствуют	2	0,75	пластик	-	-	-	0	-	-	существующая	Нет
16918	Хлевенский муниципальный район	с. Хлевное	Дон	30	-	52.198649	39.076906	ЮЛ	Администрация сельского поселения Хлевенский сельсовет	-	1024800631998	АО "ЭкоПром-Липецк"	4825037859	19-0098	4,50	железобетон	данные отсутствуют	данные отсутствуют	1	0,75	пластик	-	-	-	0	-	-	существующая	Нет
16919	Хлевенский муниципальный район	с. Хлевное	Зелёная	18	-	52.19724	39.078359	ЮЛ	Администрация сельского поселения Хлевенский сельсовет	-	1024800631998	АО "ЭкоПром-Липецк"	4825037859	19-0099	4,00	железобетон	данные отсутствуют	данные отсутствуют	2	0,75	пластик	-	-	-	0	-	-	существующая	Нет
16920	Хлевенский муниципальный район	с. Хлевное	Зелёная	12	-	52.197477	39.081107	ЮЛ	Администрация сельского поселения Хлевенский сельсовет	-	1024800631998	АО "ЭкоПром-Липецк"	4825037859	19-0100	6,00	металл	данные отсутствуют	данные отсутствуют	2	0,75	пластик	-	-	-	0	-	-	существующая	Нет
16921	Хлевенский муниципальный район	с. Хлевное	50 лет Октября	20	-	52.197127	39.083190	ЮЛ	Администрация сельского поселения Хлевенский сельсовет	-	1024800631998	АО "ЭкоПром-Липецк"	4825037859	19-0101	8,00	асфальтобетон	данные отсутствуют	данные отсутствуют	2	0,75	пластик	-	-	-	0	-	-	существующая	Нет
16922	Хлевенский муниципальный район	с. Хлевное	50 лет Октября	1	-	52.194984	39.083843	ЮЛ	Администрация сельского поселения Хлевенский сельсовет	-	1024800631998	АО "ЭкоПром-Липецк"	4825037859	19-0102	-	Отсутствует покрытие	данные отсутствуют	данные отсутствуют	1	0,75	пластик	-	-	-	0	-	-	существующая	Нет
16923	Хлевенский муниципальный район	с. Хлевное	Зелёная	48	-	52.194778	39.079799	ЮЛ	Администрация сельского поселения Хлевенский сельсовет	-	1024800631998	АО "ЭкоПром-Липецк"	4825037859	19-0103	4,00	железобетон	данные отсутствуют	данные отсутствуют	1	0,75	пластик	-	-	-	0	-	-	существующая	Нет
16924	Хлевенский муниципальный район	с. Хлевное	Призаводская	80	а	52.19396	39.072645	ЮЛ	Администрация сельского поселения Хлевенский сельсовет	-	1024800631998	АО "ЭкоПром-Липецк"	4825037859	19-0104	-	Отсутствует покрытие	данные отсутствуют	данные отсутствуют	1	0,75	пластик	-	-	-	0	-	-	существующая	Нет
16925	Хлевенский муниципальный район	с. Хлевное	Призаводская	78	-	52.19322	39.072475	ЮЛ	Администрация сельского поселения Хлевенский сельсовет	-	1024800631998	АО "ЭкоПром-Липецк"	4825037859	19-0105	-	Отсутствует покрытие	данные отсутствуют	данные отсутствуют	1	0,75	пластик	-	-	-	0	-	-	существующая	Нет
16926	Хлевенский муниципальный район	с. Хлевное	Призаводская	82	-	52.193722	39.071819	ЮЛ	Администрация сельского поселения Хлевенский сельсовет	-	1024800631998	АО "ЭкоПром-Липецк"	4825037859	19-0106	3,00	железобетон	данные отсутствуют	данные отсутствуют	1	0,75	пластик	-	-	-	0	-	-	существующая	Нет
16927	Хлевенский муниципальный район	с. Хлевное	Призаводская	98	-	52.192265	39.066851	ЮЛ	Администрация сельского поселения Хлевенский сельсовет	-	1024800631998	АО "ЭкоПром-Липецк"	4825037859	19-0107	4,50	железобетон	данные отсутствуют	данные отсутствуют	1	0,75	пластик	-	-	-	0	-	-	существующая	Нет
16928	Хлевенский муниципальный район	с. Хлевное	Донская	1	-	52.192268	39.070399	ЮЛ	Администрация сельского поселения Хлевенский сельсовет	-	1024800631998	АО "ЭкоПром-Липецк"	4825037859	19-0108	4,50	железобетон	данные отсутствуют	данные отсутствуют	2	0,75	пластик	-	-	-	0	-	-	существующая	Нет
16929	Хлевенский муниципальный район	с. Хлевное	Призаводская	76	-	52.192569	39.087207	ЮЛ	Администрация сельского поселения Хлевенский сельсовет	-	1024800631998	АО "ЭкоПром-Липецк"	4825037859	19-0109	4,00	железобетон	данные отсутствуют	данные отсутствуют	2	0,75	пластик	-	-	-	0	-	-	существующая	Нет
16930	Хлевенский муниципальный район	с. Хлевное	Призаводская	43	-	52.19009	39.077389	ЮЛ	Администрация сельского поселения Хлевенский сельсовет	-	1024800631998	АО "ЭкоПром-Липецк"	4825037859	19-0110	-	Отсутствует покрытие	данные отсутствуют	данные отсутствуют	2	0,75	пластик	-	-	-	0	-	-	существующая	Нет

Приложение 1 к приказу управления экологии и природных ресурсов Липецкой области
«Приложение А6. Реестр контейнерных площадок (по данным ОМС)

№ п/п	Данные о нахождении мест (площадок) накопления твердых коммунальных отходов							Данные о собственниках мест (площадок) накопления твердых коммунальных отходов				Организация (ИП), оказывающая услуги по сбору и транспортированию ТКО		Данные о технических характеристиках мест (площадок) накопления твердых коммунальных отходов					Контейнеры для несортированных отходов			Контейнеры для утилизируемых отходов (раздельный сбор)			Контейнеры для сбора крупногабаритных отходов			Статус (существующая/планируемая)	Совместное использование с другими МКД
	Муниципальное образование	Населенный пункт	Улица	Дом	Корпус/Строение	Широта	Долгота	Организационно-правовая форма балансодержателя (юридическое лицо - ЮЛ; индивидуальный предприниматель - ИП; физическое лицо - ФЛ)	для ЮЛ - Полное наименование организации для ИП - Фамилия, Имя, Отчество для ФЛ - Фамилия, Имя, Отчество	ИНН	ОГРН	Наименование	ИНН	Номер контейнерной площадки	Площадь, кв.м.	Тип подстилающей поверхности	Вид площадки	Материал ограждения	Кол-во	Емкость (отдельного контейнера)	Материал контейнера	Кол-во	Емкость (отдельного контейнера)	Материал контейнера	Кол-во	Емкость (отдельного контейнера) м3	Материал контейнера		
16931	Хлевенский муниципальный район	с. Хлевное	Призаводская	24	-	52.19068	39.082850	ЮЛ	Администрация сельского поселения Хлевенский сельсовет	-	1024800631998	АО "ЭкоПром-Липецк"	4825037859	19-0111	4,00	железобетон	данные отсутствуют	данные отсутствуют	1	0,75	пластик	-	-	-	0	-	-	существующая	Нет
16932	Хлевенский муниципальный район	с. Хлевное	Призаводская	1	-	52.193275	39.089462	ЮЛ	Администрация сельского поселения Хлевенский сельсовет	-	1024800631998	АО "ЭкоПром-Липецк"	4825037859	19-0112	4,00	металл	данные отсутствуют	данные отсутствуют	2	0,75	пластик	-	-	-	0	-	-	существующая	Нет
16933	Хлевенский муниципальный район	с. Хлевное	переулок 50 лет Октября	12	-	52.196438	39.084809	ЮЛ	Администрация сельского поселения Хлевенский сельсовет	-	1024800631998	АО "ЭкоПром-Липецк"	4825037859	19-0113	8,00	железобетон	данные отсутствуют	данные отсутствуют	3	0,75	пластик	-	-	-	0	-	-	существующая	Нет
16934	Хлевенский муниципальный район	с. Хлевное	Комсомольская	2	-	52.193503	39.087596	ЮЛ	Администрация сельского поселения Хлевенский сельсовет	-	1024800631998	АО "ЭкоПром-Липецк"	4825037859	19-0114	8,00	железобетон	данные отсутствуют	данные отсутствуют	2	0,75	пластик	-	-	-	0	-	-	существующая	Нет
16935	Хлевенский муниципальный район	с. Хлевное	Комсомольская	4	-	52.192679	39.084163	ЮЛ	Администрация сельского поселения Хлевенский сельсовет	-	1024800631998	АО "ЭкоПром-Липецк"	4825037859	19-0115	6,00	железобетон	данные отсутствуют	данные отсутствуют	1	0,75	пластик	-	-	-	0	-	-	существующая	Нет
16936	Хлевенский муниципальный район	с. Хлевное	Комсомольская	12	-	52.192224	39.082221	ЮЛ	Администрация сельского поселения Хлевенский сельсовет	-	1024800631998	АО "ЭкоПром-Липецк"	4825037859	19-0116	6,00	железобетон	данные отсутствуют	данные отсутствуют	2	0,75	пластик	-	-	-	0	-	-	существующая	Нет
16937	Хлевенский муниципальный район	с. Хлевное	Юбилейная	3	-	52.190288	39.099054	ЮЛ	Администрация сельского поселения Хлевенский сельсовет	-	1024800631998	АО "ЭкоПром-Липецк"	4825037859	19-0117	5,00	железобетон	данные отсутствуют	данные отсутствуют	2	0,75	пластик	-	-	-	0	-	-	существующая	Нет
16938	Хлевенский муниципальный район	с. Хлевное	Юбилейная	5	-	52.190479	39.099526	ЮЛ	Администрация сельского поселения Хлевенский сельсовет	-	1024800631998	АО "ЭкоПром-Липецк"	4825037859	19-0118	5,00	железобетон	данные отсутствуют	данные отсутствуют	2	0,75	пластик	-	-	-	0	-	-	существующая	Нет
16939	Хлевенский муниципальный район	с. Хлевное	Юбилейная	6	-	52.190716	39.100738	ЮЛ	Администрация сельского поселения Хлевенский сельсовет	-	1024800631998	АО "ЭкоПром-Липецк"	4825037859	19-0119	5,00	железобетон	данные отсутствуют	данные отсутствуют	2	0,75	пластик	-	-	-	0	-	-	существующая	Нет
16940	Хлевенский муниципальный район	с. Хлевное	Юбилейная	31	-	52.192376	39.104577	ЮЛ	Администрация сельского поселения Хлевенский сельсовет	-	1024800631998	АО "ЭкоПром-Липецк"	4825037859	19-0120	6,00	железобетон	данные отсутствуют	данные отсутствуют	2	0,75	пластик	-	-	-	0	-	-	существующая	Нет
16941	Хлевенский муниципальный район	с. Хлевное	Юбилейная	48	-	52.196339	39.115774	ЮЛ	Администрация сельского поселения Хлевенский сельсовет	-	1024800631998	АО "ЭкоПром-Липецк"	4825037859	19-0121	-	Отсутствует покрытие	данные отсутствуют	данные отсутствуют	2	0,75	пластик	-	-	-	0	-	-	существующая	Нет
16942	Хлевенский муниципальный район	с. Хлевное	Юбилейная	26	-	52.192181	39.103767	ЮЛ	Администрация сельского поселения Хлевенский сельсовет	-	1024800631998	АО "ЭкоПром-Липецк"	4825037859	19-0122	6,00	железобетон	данные отсутствуют	данные отсутствуют	2	0,75	пластик	-	-	-	0	-	-	существующая	Нет
16943	Хлевенский муниципальный район	с. Хлевное	Юбилейная	34	-	52.192533	39.104887	ЮЛ	Администрация сельского поселения Хлевенский сельсовет	-	1024800631998	АО "ЭкоПром-Липецк"	4825037859	19-0123	6,00	железобетон	данные отсутствуют	данные отсутствуют	2	0,75	пластик	-	-	-	0	-	-	существующая	Нет
16944	Хлевенский муниципальный район	с. Хлевное	Юбилейная	36	-	52.192592	39.105273	ЮЛ	Администрация сельского поселения Хлевенский сельсовет	-	1024800631998	АО "ЭкоПром-Липецк"	4825037859	19-0124	6,00	железобетон	данные отсутствуют	данные отсутствуют	2	0,75	пластик	-	-	-	0	-	-	существующая	Нет
16945	Хлевенский муниципальный район	с. Хлевное	Юбилейная	50	-	52.196483	39.116016	ЮЛ	Администрация сельского поселения Хлевенский сельсовет	-	1024800631998	АО "ЭкоПром-Липецк"	4825037859	19-0125	6,00	железобетон	данные отсутствуют	данные отсутствуют	2	0,75	пластик	-	-	-	0	-	-	существующая	Нет
16946	Хлевенский муниципальный район	с. Хлевное	Надгорная	48	-	52.196365	39.109282	ЮЛ	Администрация сельского поселения Хлевенский сельсовет	-	1024800631998	АО "ЭкоПром-Липецк"	4825037859	19-0126	-	Отсутствует покрытие	данные отсутствуют	данные отсутствуют	1	0,75	пластик	-	-	-	0	-	-	существующая	Нет
16947	Хлевенский муниципальный район	с. Хлевное	Матросова	17	-	52.194496	39.097712	ЮЛ	Администрация сельского поселения Хлевенский сельсовет	-	1024800631998	АО "ЭкоПром-Липецк"	4825037859	19-0127	-	Отсутствует покрытие	данные отсутствуют	данные отсутствуют	2	0,75	пластик	-	-	-	0	-	-	существующая	Нет
16948	Хлевенский муниципальный район	с. Хлевное	Матросова	1	-	52.195004	39.094998	ЮЛ	Администрация сельского поселения Хлевенский сельсовет	-	1024800631998	АО "ЭкоПром-Липецк"	4825037859	19-0128	-	Отсутствует покрытие	данные отсутствуют	данные отсутствуют	2	0,75	пластик	-	-	-	0	-	-	существующая	Нет
16949	Хлевенский муниципальный район	с. Хлевное	Дорожная	5	-	52.186513	39.105014	ЮЛ	Администрация сельского поселения Хлевенский сельсовет	-	1024800631998	АО "ЭкоПром-Липецк"	4825037859	19-0129	12,00	железобетон	данные отсутствуют	данные отсутствуют	4	0,75	пластик	-	-	-	0	-	-	существующая	Нет
16950	Хлевенский муниципальный район	с. Хлевное	Дорожная	9	-	52.186908	39.106784	ЮЛ	Администрация сельского поселения Хлевенский сельсовет	-	1024800631998	АО "ЭкоПром-Липецк"	4825037859	19-0130	-	Отсутствует покрытие	данные отсутствуют	данные отсутствуют	1	0,75	пластик	-	-	-	0	-	-	существующая	Нет
16951	Хлевенский муниципальный район	с. Хлевное	Дорожная	3	-	52.186315	39.105379	ЮЛ	Администрация сельского поселения Хлевенский сельсовет	-	1024800631998	АО "ЭкоПром-Липецк"	4825037859	19-0131	-	Отсутствует покрытие	данные отсутствуют	данные отсутствуют	2	0,75	пластик	-	-	-	0	-	-	существующая	Нет
16952	Хлевенский муниципальный район	с. Хлевное	Дорожная	10	-	52.185616	39.103684	ЮЛ	Администрация сельского поселения Хлевенский сельсовет	-	1024800631998	АО "ЭкоПром-Липецк"	4825037859	19-0132	-	Отсутствует покрытие	данные отсутствуют	данные отсутствуют	2	0,75	пластик	-	-	-	0	-	-	существующая	Нет
16953	Хлевенский муниципальный район	с. Дмитряшевка	переулок Маяковского	20	-	52.153254	39.082311	ЮЛ	Администрация сельского поселения Дмитряшевский сельсовет	-	1034800050163	АО "ЭкоПром-Липецк"	4825037859	19-0133	-	Отсутствует покрытие	данные отсутствуют	данные отсутствуют	1	0,75	пластик	-	-	-	0	-	-	существующая	Нет
16954	Хлевенский муниципальный район	с. Дмитряшевка	Гоголя	8	-	52.150942	39.052599	ЮЛ	Администрация сельского поселения Дмитряшевский сельсовет	-	1034800050163	АО "ЭкоПром-Липецк"	4825037859	19-0134	-	Отсутствует покрытие	данные отсутствуют	данные отсутствуют	1	0,75	пластик	-	-	-	0	-	-	существующая	Нет
16955	Хлевенский муниципальный район	с. Дмитряшевка	Гоголя	1	-	52.149487	39.053426	ЮЛ	Администрация сельского поселения Дмитряшевский сельсовет	-	1034800050163	АО "ЭкоПром-Липецк"	4825037859	19-0135	-	Отсутствует покрытие	данные отсутствуют	данные отсутствуют	1	0,75	пластик	-	-	-	0	-	-	существующая	Нет
16956	Хлевенский муниципальный район	с. Дмитряшевка	Октябрьская	6	-	52.153298	39.066031	ЮЛ	Администрация сельского поселения Дмитряшевский сельсовет	-	1034800050163	АО "ЭкоПром-Липецк"	4825037859	19-0136	-	Отсутствует покрытие	данные отсутствуют	данные отсутствуют	2	0,75	пластик	-	-	-	0	-	-	существующая	Нет
16957	Хлевенский муниципальный район	с. Дмитряшевка	Октябрьская	104	-	52.146833	39.083899	ЮЛ	Администрация сельского поселения Дмитряшевский сельсовет	-	1034800050163	АО "ЭкоПром-Липецк"	4825037859	19-0137	-	Отсутствует покрытие	данные отсутствуют	данные отсутствуют	2	0,75	пластик	-	-	-	0	-	-	существующая	Нет
16958	Хлевенский муниципальный район	с. Дмитряшевка	Карла маркса	6	-	52.154459	39.068371	ЮЛ	Администрация сельского поселения Дмитряшевский сельсовет	-	1034800050163	АО "ЭкоПром-Липецк"	4825037859	19-0138	-	Отсутствует покрытие	данные отсутствуют	данные отсутствуют	2	0,75	пластик	-	-	-	0	-	-	существующая	Нет
16959	Хлевенский муниципальный район	д. Гудовка	Первомайская	17	-	52.166068	.39.061900	ЮЛ	Администрация сельского поселения Дмитряшевский сельсовет	-	1034800050163	АО "ЭкоПром-Липецк"	4825037859	19-0139	-	Отсутствует покрытие	данные отсутствуют	данные отсутствуют	2	0,75	пластик	-	-	-	0	-	-	существующая	Нет

Приложение 1 к приказу управления экологии и природных ресурсов Липецкой области
«Приложение А6. Реестр контейнерных площадок (по данным ОМС)

№ п/п	Данные о нахождении мест (площадок) накопления твердых коммунальных отходов							Данные о собственниках мест (площадок) накопления твердых коммунальных отходов				Организация (ИП), оказывающая услуги по сбору и транспортированию ТКО		Данные о технических характеристиках мест (площадок) накопления твердых коммунальных отходов					Контейнеры для несортированных отходов			Контейнеры для утилизируемых отходов (раздельный сбор)			Контейнеры для сбора крупногабаритных отходов			Статус (существующая/планируемая)	Совместное использование с другими МКД
	Муниципальное образование	Населенный пункт	Улица	Дом	Корпус/Строение	Широта	Долгота	Организационно-правовая форма балансодержателя (юридическое лицо - ЮЛ; индивидуальный предприниматель - ИП; физическое лицо - ФЛ)	для ЮЛ - Полное наименование организации для ИП - Фамилия, Имя, Отчество для ФЛ - Фамилия, Имя, Отчество	ИНН	ОГРН	Наименование	ИНН	Номер контейнерной площадки	Площадь, кв.м.	Тип подстилающей поверхности	Вид площадки	Материал ограждения	Кол-во	Емкость (отдельного контейнера)	Материал контейнера	Кол-во	Емкость (отдельного контейнера)	Материал контейнера	Кол-во	Емкость (отдельного контейнера) м3	Материал контейнера		
16960	Хлевенский муниципальный район	д. Гудовка	Озёрная	14	-	52.16516	39.052367	ЮЛ	Администрация сельского поселения Малиновский сельсовет	-	1034800050163	АО "ЭкоПром-Липецк"	4825037859	19-0140	-	Отсутствует покрытие	данные отсутствуют	данные отсутствуют	2	0,75	пластик	-	-	-	0	-	-	существующая	Нет
16961	Хлевенский муниципальный район	д. Круглянка	переулок Медовый	10	-	52.291684	39.392062	ЮЛ	Администрация сельского поселения Малиновский сельсовет	-	1024800632174	АО "ЭкоПром-Липецк"	4825037859	19-0141	-	Отсутствует покрытие	данные отсутствуют	данные отсутствуют	2	0,75	пластик	-	-	-	0	-	-	существующая	Нет
16962	Хлевенский муниципальный район	д. Круглянка	Дорожная	10	-	52.294073	39.379703	ЮЛ	Администрация сельского поселения Малиновский сельсовет	-	1024800632174	АО "ЭкоПром-Липецк"	4825037859	19-0142	-	Отсутствует покрытие	данные отсутствуют	данные отсутствуют	2	0,75	пластик	-	-	-	0	-	-	существующая	Нет
16963	Хлевенский муниципальный район	д. Круглянка	Надгорная	20	-	52.297425	39.390894	ЮЛ	Администрация сельского поселения Малиновский сельсовет	-	1024800632174	АО "ЭкоПром-Липецк"	4825037859	19-0143	-	Отсутствует покрытие	данные отсутствуют	данные отсутствуют	2	0,75	пластик	-	-	-	0	-	-	существующая	Нет
16964	Хлевенский муниципальный район	с. Малинино	Мирная	-	-	52.267156	39.344871	ЮЛ	Администрация сельского поселения Малиновский сельсовет	-	1024800632174	АО "ЭкоПром-Липецк"	4825037859	19-0144	-	Отсутствует покрытие	данные отсутствуют	данные отсутствуют	2	0,75	пластик	-	-	-	0	-	-	существующая	Нет
16965	Хлевенский муниципальный район	с. Малинино	ССвешникова	-	-	52.264139	39.342009	ЮЛ	Администрация сельского поселения Малиновский сельсовет	-	1024800632174	АО "ЭкоПром-Липецк"	4825037859	19-0145	-	Отсутствует покрытие	данные отсутствуют	данные отсутствуют	2	0,75	пластик	-	-	-	0	-	-	существующая	Нет
16966	Хлевенский муниципальный район	с. Малинино	Солнечная	2	-	52.272279	39.339922	ЮЛ	Администрация сельского поселения Малиновский сельсовет	-	1024800632174	АО "ЭкоПром-Липецк"	4825037859	19-0146	-	Отсутствует покрытие	данные отсутствуют	данные отсутствуют	2	0,75	пластик	-	-	-	0	-	-	существующая	Нет
16967	Хлевенский муниципальный район	д. Малый Мечек	Зелёная	7	-	52.249828	39.320150	ЮЛ	Администрация сельского поселения Малиновский сельсовет	-	1024800632174	АО "ЭкоПром-Липецк"	4825037859	19-0147	-	Отсутствует покрытие	данные отсутствуют	данные отсутствуют	2	0,75	пластик	-	-	-	0	-	-	существующая	Нет
16968	Хлевенский муниципальный район	д. Стерляговка	Садовая	10	-	52.239417	39.332476	ЮЛ	Администрация сельского поселения Малиновский сельсовет	-	1024800632174	АО "ЭкоПром-Липецк"	4825037859	19-0148	-	Отсутствует покрытие	данные отсутствуют	данные отсутствуют	2	0,75	пластик	-	-	-	0	-	-	существующая	Нет
16969	Хлевенский муниципальный район	с. Малинино	Северная	-	-	52.276619	39.345661	ЮЛ	Администрация сельского поселения Малиновский сельсовет	-	1024800632174	АО "ЭкоПром-Липецк"	4825037859	19-0149	-	Отсутствует покрытие	данные отсутствуют	данные отсутствуют	2	0,75	пластик	-	-	-	0	-	-	существующая	Нет
16970	Хлевенский муниципальный район	с. Хлевное	нет названия ицы	-	-	52.195986	39.088864	ЮЛ	МБОУ лицей с.Хлевное	-	1024800631668	АО "ЭкоПром-Липецк"	4825037859	19-0150	-	Отсутствует покрытие	данные отсутствуют	данные отсутствуют	8	0,75	пластик	-	-	-	0	-	-	существующая	Нет
16971	Хлевенский муниципальный район	с. Хлевное	Дорожная,	-	-	52.189251.	39.106349	ЮЛ	ИП Копёнкин Н.Ю.	-	310481617600083	АО "ЭкоПром-Липецк"	4825037859	19-0151	-	Отсутствует покрытие	данные отсутствуют	данные отсутствуют	1	0,75	пластик	-	-	-	0	-	-	существующая	Нет
16972	Хлевенский муниципальный район	с. Хлевное	Дорожная,	-	-	52.195218	39.120815	ЮЛ	ООО "Мясновъ"	-	1154827023394	АО "ЭкоПром-Липецк"	4825037859	19-0152	-	Отсутствует покрытие	данные отсутствуют	данные отсутствуют	5	0,75	пластик	-	-	-	0	-	-	существующая	Нет
16973	Хлевенский муниципальный район	с. Хлевное	Дорожная	-	-	52.184695	39.102464	ЮЛ	ИП Черных Андрей Анатольевич	-	304481621100064	АО "ЭкоПром-Липецк"	4825037859	19-0153	-	Отсутствует покрытие	данные отсутствуют	данные отсутствуют	1	0,75	пластик	-	-	-	0	-	-	существующая	Нет
16974	Хлевенский муниципальный район	с. Хлевное	Дорожная	1	а	52.186149	39.102987	ЮЛ	ООО "Полимер-Л"	-	1074816000951	АО "ЭкоПром-Липецк"	4825037859	19-0154	-	Отсутствует покрытие	данные отсутствуют	данные отсутствуют	5	0,75	пластик	-	-	-	0	-	-	существующая	Нет
16975	Хлевенский муниципальный район	с. Хлевное	Комсомольская	1	-	52.193969	39.088195	ЮЛ	Хлевенское Райпо	-	1024800632020	АО "ЭкоПром-Липецк"	4825037859	19-0155	-	Отсутствует покрытие	данные отсутствуют	данные отсутствуют	2	0,75	пластик	-	-	-	0	-	-	существующая	Нет
16976	Хлевенский муниципальный район	с. Хлевное	Призаводская	101	в	52.191901	39.064391	ЮЛ	ИП Селиверстов С.Б.	-	1134816000076	АО "ЭкоПром-Липецк"	4825037859	19-0156	-	Отсутствует покрытие	данные отсутствуют	данные отсутствуют	1	0,75	пластик	-	-	-	0	-	-	существующая	Нет
16977	Хлевенский муниципальный район	с. Хлевное	Дорожная	25	-	52.182195	39.108360	ЮЛ	ООО СПМК "Хлевенская"	-	1144827011548	АО "ЭкоПром-Липецк"	4825037859	19-0157	-	Отсутствует покрытие	данные отсутствуют	данные отсутствуют	1	0,75	пластик	-	-	-	0	-	-	существующая	Нет
16978	Хлевенский муниципальный район	с. Хлевное	Призаводская	101	а	52.192039	39.064219	ЮЛ	АО "Элеватор"	-	1024800633109	АО "ЭкоПром-Липецк"	4825037859	19-0158	-	Отсутствует покрытие	данные отсутствуют	данные отсутствуют	3	0,75	пластик	-	-	-	0	-	-	существующая	Нет
16979	Хлевенский муниципальный район	с. Хлевное	нет названия ицы	-	-	52.215344	39.068428	ЮЛ	ООО "Азбиф"	-	1054800282415	АО "ЭкоПром-Липецк"	4825037859	19-0159	-	Отсутствует покрытие	данные отсутствуют	данные отсутствуют	1-	0,75	пластик	-	-	-	0	-	-	существующая	Нет
16980	Хлевенский муниципальный район	с. Хлевное	М Егорова	19	-	52.183608	39.089148	ЮЛ	ИП Щербатых Андрей Викторович	-	304481635600059	АО "ЭкоПром-Липецк"	4825037859	19-0160	-	Отсутствует покрытие	данные отсутствуют	данные отсутствуют	2	0,75	пластик	-	-	-	0	-	-	существующая	Нет
16981	Хлевенский муниципальный район	с. Хлевное	Дорожная	1	-	52.186316	39.100377	ЮЛ	ИП Пожидаев Андрей Анатольевич	-	304481623100062	АО "ЭкоПром-Липецк"	4825037859	19-0163	-	Отсутствует покрытие	данные отсутствуют	данные отсутствуют	2	0,75	пластик	-	-	-	0	-	-	существующая	Нет
16982	Хлевенский муниципальный район	с. Хлевное	Свободы	43	а	52.191257	39.092574	ЮЛ	ИП Иванов А.А.	-	311481607500020	АО "ЭкоПром-Липецк"	4825037859	19-0164	-	Отсутствует покрытие	данные отсутствуют	данные отсутствуют	1	0,75	пластик	-	-	-	0	-	-	существующая	Нет
16983	Хлевенский муниципальный район	с. Хлевное	Придорожная	2	-	52.21153.	39.146789	ЮЛ	ООО "АгроЦентрЛиски"	-	1043684503829	АО "ЭкоПром-Липецк"	4825037859	19-0165	-	Отсутствует покрытие	данные отсутствуют	данные отсутствуют	3	0,75	пластик	-	-	-	0	-	-	существующая	Нет
16984	Хлевенский муниципальный район	с. Хлевное	Донская	27	а	52.188389	39.076648	ЮЛ	ИП Рябцев В.В.	-	310481621400072	АО "ЭкоПром-Липецк"	4825037859	19-0166	-	Отсутствует покрытие	данные отсутствуют	данные отсутствуют	2	0,75	пластик	-	-	-	0	-	-	существующая	Нет
16985	Хлевенский муниципальный район	с. Введенка	Центральная	5	-	52.289608	39.049186	ЮЛ	ООО "Долянское"	-	310481621400072	АО "ЭкоПром-Липецк"	4825037859	19-0167	-	Отсутствует покрытие	данные отсутствуют	данные отсутствуют	-	-	-	-	-	-	0	-	-	существующая	Нет
16986	Хлевенский муниципальный район	с. Введенка	нет названия ицы	-	-	52.289608	39.049186	ЮЛ	ООО "Зелёная долина"	-	1074816000379	АО "ЭкоПром-Липецк"	4825037859	19-0168	-	Отсутствует покрытие	данные отсутствуют	данные отсутствуют	2	0,75	пластик	-	-	-	0	-	-	существующая	Нет
16987	Хлевенский муниципальный район	с. Дмитряшевка	Механизаторов	-	-	52.147286	39.051297	ЮЛ	ООО "Донская Нива"	-	1024800632735	АО "ЭкоПром-Липецк"	4825037859	19-0169	-	Отсутствует покрытие	данные отсутствуют	данные отсутствуют	2	0,75	пластик	-	-	-	0	-	-	существующая	Нет
16988	Хлевенский муниципальный район	с. Дмитряшевка	Ленина	44	а	52.15173	39.062682	ЮЛ	ООО "Щелкунчик"	-	1164822075841	АО "ЭкоПром-Липецк"	4825037859	19-0170	-	Отсутствует покрытие	данные отсутствуют	данные отсутствуют	2	0,75	пластик	-	-	-	0	-	-	существующая	Нет
16989	Хлевенский муниципальный район	с. Дмитряшевка	Молодежная	1	-	52.149924	39.068933	ЮЛ	МБДОУ Д/с "Улыбка"	-	1024800632185	АО "ЭкоПром-Липецк"	4825037859	19-0171	-	Отсутствует покрытие	данные отсутствуют	данные отсутствуют	2	0,75	пластик	-	-	-	0	-	-	существующая	Нет
16990	Хлевенский муниципальный район	с. Дмитряшевка	Шефов	40	-	52.142445	39.052326	ЮЛ	КФХ "Русь"	-	1024800632625	АО "ЭкоПром-Липецк"	4825037859	19-0172	-	Отсутствует покрытие	данные отсутствуют	данные отсутствуют	1	0,75	пластик	-	-	-	0	-	-	существующая	Нет

Приложение 1 к приказу управления экологии и природных ресурсов Липецкой области
«Приложение А6. Реестр контейнерных площадок (по данным ОМС)

№ п/п	Данные о нахождении мест (площадок) накопления твердых коммунальных отходов							Данные о собственниках мест (площадок) накопления твердых коммунальных отходов				Организация (ИП), оказывающая услуги по сбору и транспортированию ТКО		Данные о технических характеристиках мест (площадок) накопления твердых коммунальных отходов					Контейнеры для несортированных отходов			Контейнеры для утилизируемых отходов (раздельный сбор)			Контейнеры для сбора крупногабаритных отходов			Статус (существующая/планируемая)	Совместное использование с другими МКД
	Муниципальное образование	Населенный пункт	Улица	Дом	Корпус/Строение	Широта	Долгота	Организационно-правовая форма балансодержателя (юридическое лицо - ЮЛ; индивидуальный предприниматель - ИП; физическое лицо - ФЛ)	для ЮЛ - Полное наименование организации для ИП - Фамилия, Имя, Отчество для ФЛ - Фамилия, Имя, Отчество	ИНН	ОГРН	Наименование	ИНН	Номер контейнерной площадки	Площадь, кв.м.	Тип подстилающей поверхности	Вид площадки	Материал ограждения	Кол-во	Емкость (отдельного контейнера)	Материал контейнера	Кол-во	Емкость (отдельного контейнера)	Материал контейнера	Кол-во	Емкость (отдельного контейнера) м3	Материал контейнера		
16991	Хлевенский муниципальный район	д. Гудовка	Первомайская	-	-	52.163537	39.056251	ЮЛ	КФХ "Виктория"	-	1024800632933	АО "ЭкоПром-Липецк"	4825037859	19-0173	-	Отсутствует покрытие	данные отсутствуют	данные отсутствуют	2	0,75	пластик	-	-	-	0	-	-	существующая	Нет
16992	Хлевенский муниципальный район	с. Дмитряшевка	Ленина	98	-	52.146814	39.056409	ЮЛ	Администрация сельского поселения Дмитряшевский сельсовет	-	1034800050163	АО "ЭкоПром-Липецк"	4825037859	19-0174	-	асфальт	данные отсутствуют	данные отсутствуют	2	0,75	пластик	-	-	-	0	-	-	существующая	Нет
16993	Хлевенский муниципальный район	с. Дмитряшевка	Кирова (кладбище)	-	-	52.148748	39.066270	ЮЛ	Администрация сельского поселения Дмитряшевский сельсовет	-	1034800050163	АО "ЭкоПром-Липецк"	4825037859	19-0175	-	асфальт	данные отсутствуют	данные отсутствуют	3	0,75	пластик	-	-	-	0	-	-	существующая	Нет
16994	Хлевенский муниципальный район	с. Дмитряшевка	Ленина	38	-	52.156904	39.064963	ЮЛ	Администрация сельского поселения Дмитряшевский сельсовет	-	1034800050163	АО "ЭкоПром-Липецк"	4825037859	19-0176	-	асфальт	данные отсутствуют	данные отсутствуют	1	0,75	пластик	-	-	-	0	-	-	существующая	Нет
16995	Хлевенский муниципальный район	с. Дмитряшевка	Горького	-	-	52.155893	39.070872	ЮЛ	Администрация сельского поселения Дмитряшевский сельсовет	-	1034800050163	АО "ЭкоПром-Липецк"	4825037859	19-0177	-	асфальт	данные отсутствуют	данные отсутствуют	2	0,75	пластик	-	-	-	0	-	-	существующая	Нет
16996	Хлевенский муниципальный район	д. Гудовка	Тихий Дон	-	-	52.16488	39.073361	ЮЛ	Администрация сельского поселения Дмитряшевский сельсовет	-	1034800050163	АО "ЭкоПром-Липецк"	4825037859	19-0178	-	Отсутствует покрытие	данные отсутствуют	данные отсутствуют	3	0,75	пластик	-	-	-	0	-	-	существующая	Нет
16997	Хлевенский муниципальный район	с. Ново-Дубовое	нет названия ицы	-	-	52.314336	39.192535	ЮЛ	ЗАО "Зерос"	-	1024800826280	АО "ЭкоПром-Липецк"	4825037859	19-0183	-	Отсутствует покрытие	данные отсутствуют	данные отсутствуют	5	0,75	пластик	-	-	-	0	-	-	существующая	Нет
16998	Хлевенский муниципальный район	с. Ново-Дубовое	Советская	80	-	52.30515	39.209052	ЮЛ	МБОУ СОШ с.Новое-Дубовое	-	1024800630210	АО "ЭкоПром-Липецк"	4825037859	19-0184	-	Отсутствует покрытие	данные отсутствуют	данные отсутствуют	2	0,75	пластик	-	-	-	0	-	-	существующая	Нет
16999	Хлевенский муниципальный район	с. Верхняя Колыбелька	Молодежная	46	-	52.18173	38.921863	ЮЛ	МБДОУ Д/с "Подрастай-Ка"	-	1034800051329	АО "ЭкоПром-Липецк"	4825037859	19-0187	-	Отсутствует покрытие	данные отсутствуют	данные отсутствуют	1	0,75	пластик	-	-	-	0	-	-	существующая	Нет
17000	Хлевенский муниципальный район	с. Елецкая Лозовка	Асфальтная	2	-	52.267715	39.168318	ЮЛ	ООО "Ива"	-	1064816021401	АО "ЭкоПром-Липецк"	4825037859	19-0188	-	Отсутствует покрытие	данные отсутствуют	данные отсутствуют	2	0,75	пластик	-	-	-	0	-	-	существующая	Нет
17001	Хлевенский муниципальный район	с. Елецкая Лозовка	Выгонская Буторина	10	-	52.257285	39.184410	ЮЛ	ООО "Добрый"	-	1064816009686	АО "ЭкоПром-Липецк"	4825037859	19-0189	-	Отсутствует покрытие	данные отсутствуют	данные отсутствуют	1	0,75	пластик	-	-	-	0	-	-	существующая	Нет
17002	Хлевенский муниципальный район	с. Елецкая Лозовка	Школьная	-	-	52.257994	39.185675	ЮЛ	МБОУ СОШ с.Елецкая Лозовка	-	1024800632086	АО "ЭкоПром-Липецк"	4825037859	19-0190	-	Отсутствует покрытие	данные отсутствуют	данные отсутствуют	2	0,75	пластик	-	-	-	0	-	-	существующая	Нет
17003	Хлевенский муниципальный район	с. Нижняя Колыбелька	нет названия ицы	-	-	52.190821	39.109942	ЮЛ	ООО "АЗК -Липецк"	-	1094816000982	АО "ЭкоПром-Липецк"	4825037859	19-0191	-	Отсутствует покрытие	данные отсутствуют	данные отсутствуют	-	-	-	-	-	-	0	-	-	существующая	Нет
17004	Хлевенский муниципальный район	с. Дмитряшевка	переулок Маяковского	18	-	52.153465	39.081359	ЮЛ	Администрация сельского поселения Дмитряшевский сельсовет	-	1034800050163	АО "ЭкоПром-Липецк"	4825037859	19-0193	-	Отсутствует покрытие	данные отсутствуют	данные отсутствуют	2	0,75	пластик	-	-	-	0	-	-	существующая	Нет
17005	Хлевенский муниципальный район	с. Дмитряшевка	переулок Маяковского	21	-	52.152531	39.082644	ЮЛ	Администрация сельского поселения Дмитряшевский сельсовет	-	1034800050163	АО "ЭкоПром-Липецк"	4825037859	19-0194	-	Отсутствует покрытие	данные отсутствуют	данные отсутствуют	2	0,75	пластик	-	-	-	0	-	-	существующая	Нет
17006	Хлевенский муниципальный район	с. Дмитряшевка	Гоголя	15	-	52.153664	39.052766	ЮЛ	Администрация сельского поселения Дмитряшевский сельсовет	-	1034800050163	АО "ЭкоПром-Липецк"	4825037859	19-0195	-	Отсутствует покрытие	данные отсутствуют	данные отсутствуют	2	0,75	пластик	-	-	-	0	-	-	существующая	Нет
17007	Хлевенский муниципальный район	с. Дмитряшевка	Ленина	11	-	52.157752	39.068190	ЮЛ	Администрация сельского поселения Дмитряшевский сельсовет	-	1034800050163	АО "ЭкоПром-Липецк"	4825037859	19-0196	-	Отсутствует покрытие	данные отсутствуют	данные отсутствуют	2	0,75	пластик	-	-	-	0	-	-	существующая	Нет
17008	Хлевенский муниципальный район	с. Дмитряшевка	Ленина	38	-	52.156935	39.064767	ЮЛ	Администрация сельского поселения Дмитряшевский сельсовет	-	1034800050163	АО "ЭкоПром-Липецк"	4825037859	19-0197	-	Отсутствует покрытие	данные отсутствуют	данные отсутствуют	2	0,75	пластик	-	-	-	0	-	-	существующая	Нет
17009	Хлевенский муниципальный район	с. Дмитряшевка	Ленина	36	-	52.157139	39.065791	ЮЛ	Администрация сельского поселения Дмитряшевский сельсовет	-	1034800050163	АО "ЭкоПром-Липецк"	4825037859	19-0198	-	Отсутствует покрытие	данные отсутствуют	данные отсутствуют	2	0,75	пластик	-	-	-	0	-	-	существующая	Нет
17010	Хлевенский муниципальный район	с. Дмитряшевка	Ленина	39	-	52.152255	39.063267	ЮЛ	Администрация сельского поселения Дмитряшевский сельсовет	-	1034800050163	АО "ЭкоПром-Липецк"	4825037859	19-0199	-	Отсутствует покрытие	данные отсутствуют	данные отсутствуют	2	0,75	пластик	-	-	-	0	-	-	существующая	Нет
17011	Хлевенский муниципальный район	с. Дмитряшевка	Ленина	71	-	52.147966	39.059683	ЮЛ	Администрация сельского поселения Дмитряшевский сельсовет	-	1034800050163	АО "ЭкоПром-Липецк"	4825037859	19-0200	-	Отсутствует покрытие	данные отсутствуют	данные отсутствуют	2	0,75	пластик	-	-	-	0	-	-	существующая	Нет
17012	Хлевенский муниципальный район	с. Дмитряшевка	Ленина	85	-	52.146402	39.058003	ЮЛ	Администрация сельского поселения Дмитряшевский сельсовет	-	1034800050163	АО "ЭкоПром-Липецк"	4825037859	19-0201	-	Отсутствует покрытие	данные отсутствуют	данные отсутствуют	2	0,75	пластик	-	-	-	0	-	-	существующая	Нет
17013	Хлевенский муниципальный район	с. Дмитряшевка	Ленина	98	-	52.146618	39.056377	ЮЛ	Администрация сельского поселения Дмитряшевский сельсовет	-	1034800050163	АО "ЭкоПром-Липецк"	4825037859	19-0202	-	Отсутствует покрытие	данные отсутствуют	данные отсутствуют	3	0,75	пластик	-	-	-	0	-	-	существующая	Нет
17014	Хлевенский муниципальный район	с. Дмитряшевка	Ленина	90	-	52.148911	39.059270	ЮЛ	Администрация сельского поселения Дмитряшевский сельсовет	-	1034800050163	АО "ЭкоПром-Липецк"	4825037859	19-0203	-	Отсутствует покрытие	данные отсутствуют	данные отсутствуют	2	0,75	пластик	-	-	-	0	-	-	существующая	Нет
17015	Хлевенский муниципальный район	с. Дмитряшевка	Ленина	1	-	52.149646	39.061003	ЮЛ	Администрация сельского поселения Дмитряшевский сельсовет	-	1034800050163	АО "ЭкоПром-Липецк"	4825037859	19-0204	-	Отсутствует покрытие	данные отсутствуют	данные отсутствуют	2	0,75	пластик	-	-	-	0	-	-	существующая	Нет

Приложение 1 к приказу управления экологии и природных ресурсов Липецкой области
«Приложение А6. Реестр контейнерных площадок (по данным ОМС)

№ п/п	Данные о нахождении мест (площадок) накопления твердых коммунальных отходов							Данные о собственниках мест (площадок) накопления твердых коммунальных отходов				Организация (ИП), оказывающая услуги по сбору и транспортированию ТКО		Данные о технических характеристиках мест (площадок) накопления твердых коммунальных отходов					Контейнеры для несортированных отходов			Контейнеры для утилизируемых отходов (раздельный сбор)			Контейнеры для сбора крупногабаритных отходов			Статус (существующая/планируемая)	Совместное использование с другими МКД
	Муниципальное образование	Населенный пункт	Улица	Дом	Корпус/Строение	Широта	Долгота	Организационно-правовая форма балансодержателя (юридическое лицо - ЮЛ; индивидуальный предприниматель - ИП; физическое лицо - ФЛ)	для ЮЛ - Полное наименование организации для ИП - Фамилия, Имя, Отчество для ФЛ - Фамилия, Имя, Отчество	ИНН	ОГРН	Наименование	ИНН	Номер контейнерной площадки	Площадь, кв.м.	Тип подстилающей поверхности	Вид площадки	Материал ограждения	Кол-во	Емкость (отдельного контейнера)	Материал контейнера	Кол-во	Емкость (отдельного контейнера)	Материал контейнера	Кол-во	Емкость (отдельного контейнера) м3	Материал контейнера		
17016	Хлевенский муниципальный район	с. Дмитряшевка	Ленина	25	-	52.153647	39.064507	ЮЛ	Администрация сельского поселения Дмитряшевский сельсовет	-	1034800050163	АО "ЭкоПром-Липецк"	4825037859	19-0205	-	Отсутствует покрытие	данные отсутствуют	данные отсутствуют	2	0,75	пластик	-	-	-	0	-	-	существующая	Нет
17017	Хлевенский муниципальный район	с. Дмитряшевка	Ленина	19	-	52.155741	39.065414	ЮЛ	Администрация сельского поселения Дмитряшевский сельсовет	-	1034800050163	АО "ЭкоПром-Липецк"	4825037859	19-0206	-	Отсутствует покрытие	данные отсутствуют	данные отсутствуют	2	0,75	пластик	-	-	-	0	-	-	существующая	Нет
17018	Хлевенский муниципальный район	с. Дмитряшевка	Ленина	1	-	52.159366	39.069681	ЮЛ	Администрация сельского поселения Дмитряшевский сельсовет	-	1034800050163	АО "ЭкоПром-Липецк"	4825037859	19-0207	-	Отсутствует покрытие	данные отсутствуют	данные отсутствуют	2	0,75	пластик	-	-	-	0	-	-	существующая	Нет
17019	Хлевенский муниципальный район	с. Дмитряшевка	Донская	7	-	52.161111	39.073131	ЮЛ	Администрация сельского поселения Дмитряшевский сельсовет	-	1034800050163	АО "ЭкоПром-Липецк"	4825037859	19-0208	-	Отсутствует покрытие	данные отсутствуют	данные отсутствуют	2	0,75	пластик	-	-	-	0	-	-	существующая	Нет
17020	Хлевенский муниципальный район	с. Дмитряшевка	Донская	18	-	52.188875	39.074658	ЮЛ	Администрация сельского поселения Дмитряшевский сельсовет	-	1034800050163	АО "ЭкоПром-Липецк"	4825037859	19-0209	-	Отсутствует покрытие	данные отсутствуют	данные отсутствуют	2	0,75	пластик	-	-	-	0	-	-	существующая	Нет
17021	Хлевенский муниципальный район	с. Дмитряшевка	Донская	18	-	52.188875	39.074658	ЮЛ	Администрация сельского поселения Дмитряшевский сельсовет	-	1034800050163	АО "ЭкоПром-Липецк"	4825037859	19-0210	-	Отсутствует покрытие	данные отсутствуют	данные отсутствуют	1	0,75	пластик	-	-	-	0	-	-	существующая	Нет
17022	Хлевенский муниципальный район	с. Дмитряшевка	переулок Плеханова	4	-	52.154348	39.063725	ЮЛ	Администрация сельского поселения Дмитряшевский сельсовет	-	1034800050163	АО "ЭкоПром-Липецк"	4825037859	19-0211	-	Отсутствует покрытие	данные отсутствуют	данные отсутствуют	2	0,75	пластик	-	-	-	0	-	-	существующая	Нет
17023	Хлевенский муниципальный район	с. Дмитряшевка	Декабристов	6	-	52.153802	39.062800	ЮЛ	Администрация сельского поселения Дмитряшевский сельсовет	-	1034800050163	АО "ЭкоПром-Липецк"	4825037859	19-0212	-	Отсутствует покрытие	данные отсутствуют	данные отсутствуют	2	0,75	пластик	-	-	-	0	-	-	существующая	Нет
17024	Хлевенский муниципальный район	с. Дмитряшевка	Декабристов	32	-	52.153117	39.058138	ЮЛ	Администрация сельского поселения Дмитряшевский сельсовет	-	1034800050163	АО "ЭкоПром-Липецк"	4825037859	19-0213	-	Отсутствует покрытие	данные отсутствуют	данные отсутствуют	2	0,75	пластик	-	-	-	0	-	-	существующая	Нет
17025	Хлевенский муниципальный район	с. Дмитряшевка	Декабристов	66	-	52.150785	39.059701	ЮЛ	Администрация сельского поселения Дмитряшевский сельсовет	-	1034800050163	АО "ЭкоПром-Липецк"	4825037859	19-0214	-	Отсутствует покрытие	данные отсутствуют	данные отсутствуют	2	0,75	пластик	-	-	-	0	-	-	существующая	Нет
17026	Хлевенский муниципальный район	с. Дмитряшевка	Механизаторов	2	-	52.147082	39.055694	ЮЛ	Администрация сельского поселения Дмитряшевский сельсовет	-	1034800050163	АО "ЭкоПром-Липецк"	4825037859	19-0215	-	Отсутствует покрытие	данные отсутствуют	данные отсутствуют	2	0,75	пластик	-	-	-	0	-	-	существующая	Нет
17027	Хлевенский муниципальный район	с. Дмитряшевка	Механизаторов	9	-	52.147049	39.054095	ЮЛ	Администрация сельского поселения Дмитряшевский сельсовет	-	1034800050163	АО "ЭкоПром-Липецк"	4825037859	19-0216	-	Отсутствует покрытие	данные отсутствуют	данные отсутствуют	2	0,75	пластик	-	-	-	0	-	-	существующая	Нет
17028	Хлевенский муниципальный район	с. Дмитряшевка	Механизаторов	10	-	52.147928	39.056063	ЮЛ	Администрация сельского поселения Дмитряшевский сельсовет	-	1034800050163	АО "ЭкоПром-Липецк"	4825037859	19-0217	-	Отсутствует покрытие	данные отсутствуют	данные отсутствуют	2	0,75	пластик	-	-	-	0	-	-	существующая	Нет
17029	Хлевенский муниципальный район	с. Дмитряшевка	Шефов	1	-	52.144242	39.05237952	ЮЛ	Администрация сельского поселения Дмитряшевский сельсовет	-	1034800050163	АО "ЭкоПром-Липецк"	4825037859	19-0218	-	Отсутствует покрытие	данные отсутствуют	данные отсутствуют	4	0,75	пластик	-	-	-	0	-	-	существующая	Нет
17030	Хлевенский муниципальный район	с. Дмитряшевка	Пролетарская	13	-	52.145872	39.06491152	ЮЛ	Администрация сельского поселения Дмитряшевский сельсовет	-	1034800050163	АО "ЭкоПром-Липецк"	4825037859	19-0219	-	Отсутствует покрытие	данные отсутствуют	данные отсутствуют	3	0,75	пластик	-	-	-	0	-	-	существующая	Нет
17031	Хлевенский муниципальный район	с. Дмитряшевка	Кирова	18	-	52.148403	39.064624	ЮЛ	Администрация сельского поселения Дмитряшевский сельсовет	-	1034800050163	АО "ЭкоПром-Липецк"	4825037859	19-0220	-	Отсутствует покрытие	данные отсутствуют	данные отсутствуют	2	0,75	пластик	-	-	-	0	-	-	существующая	Нет
17032	Хлевенский муниципальный район	с. Дмитряшевка	Кирова	12	-	52.148646	39.063303	ЮЛ	Администрация сельского поселения Дмитряшевский сельсовет	-	1034800050163	АО "ЭкоПром-Липецк"	4825037859	19-0221	-	Отсутствует покрытие	данные отсутствуют	данные отсутствуют	1	0,75	пластик	-	-	-	0	-	-	существующая	Нет
17033	Хлевенский муниципальный район	с. Дмитряшевка	Молодежная	1	-	52.150083	39.068720	ЮЛ	Администрация сельского поселения Дмитряшевский сельсовет	-	1034800050163	АО "ЭкоПром-Липецк"	4825037859	19-0222	-	Отсутствует покрытие	данные отсутствуют	данные отсутствуют	2	0,75	пластик	-	-	-	0	-	-	существующая	Нет
17034	Хлевенский муниципальный район	с. Дмитряшевка	переулок Пушкина	8	-	52.150873	39.085698	ЮЛ	Администрация сельского поселения Дмитряшевский сельсовет	-	1034800050163	АО "ЭкоПром-Липецк"	4825037859	19-0223	-	Отсутствует покрытие	данные отсутствуют	данные отсутствуют	2	0,75	пластик	-	-	-	0	-	-	существующая	Нет
17035	Хлевенский муниципальный район	с. Дмитряшевка	Горького	2	-	52.15615	39.072888	ЮЛ	Администрация сельского поселения Дмитряшевский сельсовет	-	1034800050163	АО "ЭкоПром-Липецк"	4825037859	19-0224	-	Отсутствует покрытие	данные отсутствуют	данные отсутствуют	2	0,75	пластик	-	-	-	0	-	-	существующая	Нет
17036	Хлевенский муниципальный район	с. Дмитряшевка	Свердлова	8	-	52.157167	39.069519	ЮЛ	Администрация сельского поселения Дмитряшевский сельсовет	-	1034800050163	АО "ЭкоПром-Липецк"	4825037859	19-0225	-	Отсутствует покрытие	данные отсутствуют	данные отсутствуют	1	0,75	пластик	-	-	-	0	-	-	существующая	Нет
17037	Хлевенский муниципальный район	с. Дмитряшевка	Свердлова	19	-	52.154774	39.072142	ЮЛ	Администрация сельского поселения Дмитряшевский сельсовет	-	1034800050163	АО "ЭкоПром-Липецк"	4825037859	19-0226	-	Отсутствует покрытие	данные отсутствуют	данные отсутствуют	2	0,75	пластик	-	-	-	0	-	-	существующая	Нет
17038	Хлевенский муниципальный район	с. Дмитряшевка	Свердлова	56	-	52.152625	39.075978	ЮЛ	Администрация сельского поселения Дмитряшевский сельсовет	-	1034800050163	АО "ЭкоПром-Липецк"	4825037859	19-0227	-	Отсутствует покрытие	данные отсутствуют	данные отсутствуют	2	0,75	пластик	-	-	-	0	-	-	существующая	Нет

Приложение 1 к приказу управления экологии и природных ресурсов Липецкой области
«Приложение А6. Реестр контейнерных площадок (по данным ОМС)

№ п/п	Данные о нахождении мест (площадок) накопления твердых коммунальных отходов							Данные о собственниках мест (площадок) накопления твердых коммунальных отходов				Организация (ИП), оказывающая услуги по сбору и транспортированию ТКО		Данные о технических характеристиках мест (площадок) накопления твердых коммунальных отходов					Контейнеры для несортированных отходов			Контейнеры для утилизируемых отходов (раздельный сбор)			Контейнеры для сбора крупногабаритных отходов			Статус (существующая/планируемая)	Совместное использование с другими МКД
	Муниципальное образование	Населенный пункт	Улица	Дом	Корпус/Строение	Широта	Долгота	Организационно-правовая форма балансодержателя (юридическое лицо - ЮЛ; индивидуальный предприниматель - ИП; физическое лицо - ФЛ)	для ЮЛ - Полное наименование организации для ИП - Фамилия, Имя, Отчество для ФЛ - Фамилия, Имя, Отчество	ИНН	ОГРН	Наименование	ИНН	Номер контейнерной площадки	Площадь, кв.м.	Тип подстилающей поверхности	Вид площадки	Материал ограждения	Кол-во	Емкость (отдельного контейнера)	Материал контейнера	Кол-во	Емкость (отдельного контейнера)	Материал контейнера	Кол-во	Емкость (отдельного контейнера) м3	Материал контейнера		
17039	Хлевенский муниципальный район	с. Дмитряшевка	Свердлова	63	-	52.151536	39.079616	ЮЛ	Администрация сельского поселения Дмитряшевский сельсовет	-	1034800050163	АО "ЭкоПром-Липецк"	4825037859	19-0228	-	Отсутствует покрытие	данные отсутствуют	данные отсутствуют	2	0,75	пластик	-	-	-	0	-	-	существующая	Нет
17040	Хлевенский муниципальный район	с. Дмитряшевка	Свердлова	96	-	52.150271	39.081754	ЮЛ	Администрация сельского поселения Дмитряшевский сельсовет	-	1034800050163	АО "ЭкоПром-Липецк"	4825037859	19-0229	-	Отсутствует покрытие	данные отсутствуют	данные отсутствуют	3	0,75	пластик	-	-	-	0	-	-	существующая	Нет
17041	Хлевенский муниципальный район	с. Дмитряшевка	Свердлова	107	-	52.149066	39.094699	ЮЛ	Администрация сельского поселения Дмитряшевский сельсовет	-	1034800050163	АО "ЭкоПром-Липецк"	4825037859	19-0230	-	Отсутствует покрытие	данные отсутствуют	данные отсутствуют	2	0,75	пластик	-	-	-	0	-	-	существующая	Нет
17042	Хлевенский муниципальный район	с. Дмитряшевка	Свердлова	124	-	52.149254	39.086012	ЮЛ	Администрация сельского поселения Дмитряшевский сельсовет	-	1034800050163	АО "ЭкоПром-Липецк"	4825037859	19-0231	-	Отсутствует покрытие	данные отсутствуют	данные отсутствуют	2	0,75	пластик	-	-	-	0	-	-	существующая	Нет
17043	Хлевенский муниципальный район	с. Дмитряшевка	Свердлова	134	-	52.148945	39.088662	ЮЛ	Администрация сельского поселения Дмитряшевский сельсовет	-	1034800050163	АО "ЭкоПром-Липецк"	4825037859	19-0232	-	Отсутствует покрытие	данные отсутствуют	данные отсутствуют	2	0,75	пластик	-	-	-	0	-	-	существующая	Нет
17044	Хлевенский муниципальный район	с. Дмитряшевка	Свердлова	178	-	52.149055	39.100493	ЮЛ	Администрация сельского поселения Дмитряшевский сельсовет	-	1034800050163	АО "ЭкоПром-Липецк"	4825037859	19-0233	-	Отсутствует покрытие	данные отсутствуют	данные отсутствуют	1	0,75	пластик	-	-	-	0	-	-	существующая	Нет
17045	Хлевенский муниципальный район	с. Дмитряшевка	Свердлова	196	-	52.148359	39.102865	ЮЛ	Администрация сельского поселения Дмитряшевский сельсовет	-	1034800050163	АО "ЭкоПром-Липецк"	4825037859	19-0234	-	Отсутствует покрытие	данные отсутствуют	данные отсутствуют	1	0,75	пластик	-	-	-	0	-	-	существующая	Нет
17046	Хлевенский муниципальный район	с. Дмитряшевка	Свердлова	212	-	52.147513	39.109836	ЮЛ	Администрация сельского поселения Дмитряшевский сельсовет	-	1034800050163	АО "ЭкоПром-Липецк"	4825037859	19-0235	-	Отсутствует покрытие	данные отсутствуют	данные отсутствуют	2	0,75	пластик	-	-	-	0	-	-	существующая	Нет
17047	Хлевенский муниципальный район	с. Дмитряшевка	Октябрьская	38	-	52.150492	39.071747	ЮЛ	Администрация сельского поселения Дмитряшевский сельсовет	-	1034800050163	АО "ЭкоПром-Липецк"	4825037859	19-0236	-	Отсутствует покрытие	данные отсутствуют	данные отсутствуют	2	0,75	пластик	-	-	-	0	-	-	существующая	Нет
17048	Хлевенский муниципальный район	с. Дмитряшевка	Октябрьская	66	-	52.148867	39.076041	ЮЛ	Администрация сельского поселения Дмитряшевский сельсовет	-	1034800050163	АО "ЭкоПром-Липецк"	4825037859	19-0237	-	Отсутствует покрытие	данные отсутствуют	данные отсутствуют	2	0,75	пластик	-	-	-	0	-	-	существующая	Нет
17049	Хлевенский муниципальный район	с. Дмитряшевка	Октябрьская	22	-	52.151768	39.068855	ЮЛ	Администрация сельского поселения Дмитряшевский сельсовет	-	1034800050163	АО "ЭкоПром-Липецк"	4825037859	19-0238	-	Отсутствует покрытие	данные отсутствуют	данные отсутствуют	3	0,75	пластик	-	-	-	0	-	-	существующая	Нет
17050	Хлевенский муниципальный район	д. Гудовка	Первомайская	17	-	52.16413	39.060240	ЮЛ	Администрация сельского поселения Дмитряшевский сельсовет	-	1034800050163	АО "ЭкоПром-Липецк"	4825037859	19-0239	-	Отсутствует покрытие	данные отсутствуют	данные отсутствуют	2	0,75	пластик	-	-	-	0	-	-	существующая	Нет
17051	Хлевенский муниципальный район	д. Гудовка	Озёрная	14	-	52.165176	39.052312	ЮЛ	Администрация сельского поселения Дмитряшевский сельсовет	-	1034800050163	АО "ЭкоПром-Липецк"	4825037859	19-0240	-	Отсутствует покрытие	данные отсутствуют	данные отсутствуют	2	0,75	пластик	-	-	-	0	-	-	существующая	Нет
17052	Хлевенский муниципальный район	д. Гудовка	Тихий Дон	2	-	52.16902	39.064471	ЮЛ	Администрация сельского поселения Дмитряшевский сельсовет	-	1034800050163	АО "ЭкоПром-Липецк"	4825037859	19-0241	-	Отсутствует покрытие	данные отсутствуют	данные отсутствуют	2	0,75	пластик	-	-	-	0	-	-	существующая	Нет
17053	Хлевенский муниципальный район	д. Гудовка	Тихий Дон	2	-	52.16518	39.069895	ЮЛ	Администрация сельского поселения Дмитряшевский сельсовет	-	1034800050163	АО "ЭкоПром-Липецк"	4825037859	19-0242	-	Отсутствует покрытие	данные отсутствуют	данные отсутствуют	2	0,75	пластик	-	-	-	0	-	-	существующая	Нет
17054	Хлевенский муниципальный район	д. Гудовка	переулок Весёлый	12	-	52.167926	39.060407	ЮЛ	Администрация сельского поселения Дмитряшевский сельсовет	-	1034800050163	АО "ЭкоПром-Липецк"	4825037859	19-0243	-	Отсутствует покрытие	данные отсутствуют	данные отсутствуют	2	0,75	пластик	-	-	-	0	-	-	существующая	Нет
17055	Хлевенский муниципальный район	д. Гудовка	переулок Весёлый	18	-	52.167155	39.056902	ЮЛ	Администрация сельского поселения Дмитряшевский сельсовет	-	1034800050163	АО "ЭкоПром-Липецк"	4825037859	19-0244	-	Отсутствует покрытие	данные отсутствуют	данные отсутствуют	3	0,75	пластик	-	-	-	0	-	-	существующая	Нет
17056	Хлевенский муниципальный район	д. Гудовка	8 Марта	46	-	52.160169	39.055789	ЮЛ	Администрация сельского поселения Дмитряшевский сельсовет	-	1034800050163	АО "ЭкоПром-Липецк"	4825037859	19-0245	-	Отсутствует покрытие	данные отсутствуют	данные отсутствуют	2	0,75	пластик	-	-	-	0	-	-	существующая	Нет
17057	Хлевенский муниципальный район	д. Гудовка	8 Марта	17	-	52.163865	39.065057	ЮЛ	Администрация сельского поселения Дмитряшевский сельсовет	-	1034800050163	АО "ЭкоПром-Липецк"	4825037859	19-0246	-	Отсутствует покрытие	данные отсутствуют	данные отсутствуют	2	0,75	пластик	-	-	-	0	-	-	существующая	Нет
17058	Хлевенский муниципальный район	д. Гудовка	Первомайская	58	-	52.161248	39.051028	ЮЛ	Администрация сельского поселения Дмитряшевский сельсовет	-	1034800050163	АО "ЭкоПром-Липецк"	4825037859	19-0247	-	Отсутствует покрытие	данные отсутствуют	данные отсутствуют	3	0,75	пластик	-	-	-	0	-	-	существующая	Нет
17059	Хлевенский муниципальный район	д. Гудовка	Первомайская	80	-	52.160457	39.053136	ЮЛ	Администрация сельского поселения Дмитряшевский сельсовет	-	1034800050163	АО "ЭкоПром-Липецк"	4825037859	19-0248	-	Отсутствует покрытие	данные отсутствуют	данные отсутствуют	2	0,75	пластик	-	-	-	0	-	-	существующая	Нет
17060	Хлевенский муниципальный район	д. Гудовка	Первомайская	7	-	52.166657	39.064075	ЮЛ	Администрация сельского поселения Дмитряшевский сельсовет	-	1034800050163	АО "ЭкоПром-Липецк"	4825037859	19-0249	-	Отсутствует покрытие	данные отсутствуют	данные отсутствуют	1	0,75	пластик	-	-	-	0	-	-	существующая	Нет
17061	Хлевенский муниципальный район	д. Гудовка	8 Марта	25	-	52.164023	39.064189	ЮЛ	Администрация сельского поселения Дмитряшевский сельсовет	-	1034800050163	АО "ЭкоПром-Липецк"	4825037859	19-0250	-	Отсутствует покрытие	данные отсутствуют	данные отсутствуют	2	0,75	пластик	-	-	-	0	-	-	существующая	Нет

Приложение 1 к приказу управления экологии и природных ресурсов Липецкой области
«Приложение А6. Реестр контейнерных площадок (по данным ОМС)

№ п/п	Данные о нахождении мест (площадок) накопления твердых коммунальных отходов							Данные о собственниках мест (площадок) накопления твердых коммунальных отходов				Организация (ИП), оказывающая услуги по сбору и транспортированию ТКО		Данные о технических характеристиках мест (площадок) накопления твердых коммунальных отходов					Контейнеры для несортированных отходов			Контейнеры для утилизируемых отходов (раздельный сбор)			Контейнеры для сбора крупногабаритных отходов			Статус (существующая/планируемая)	Совместное использование с другими МКД
	Муниципальное образование	Населенный пункт	Улица	Дом	Корпус/Строение	Широта	Долгота	Организационно-правовая форма балансодержателя (юридическое лицо - ЮЛ; индивидуальный предприниматель - ИП; физическое лицо - ФЛ)	для ЮЛ - Полное наименование организации для ИП - Фамилия, Имя, Отчество для ФЛ - Фамилия, Имя, Отчество	ИНН	ОГРН	Наименование	ИНН	Номер контейнерной площадки	Площадь, кв.м.	Тип подстилающей поверхности	Вид площадки	Материал ограждения	Кол-во	Емкость (отдельного контейнера)	Материал контейнера	Кол-во	Емкость (отдельного контейнера)	Материал контейнера	Кол-во	Емкость (отдельного контейнера) м3	Материал контейнера		
17062	Хлевенский муниципальный район	д. Гудовка	Калинина	1	-	52.164345	39.047559	ЮЛ	Администрация сельского поселения Дмитряшевский сельсовет	-	1034800050163	АО "ЭкоПром-Липецк"	4825037859	19-0251	-	Отсутствует покрытие	данные отсутствуют	данные отсутствуют	1	0,75	пластик	-	-	-	0	-	-	существующая	Нет
17063	Хлевенский муниципальный район	д. Гудовка	Калинина	2	-	52.164261	39.046328	ЮЛ	Администрация сельского поселения Дмитряшевский сельсовет	-	1034800050163	АО "ЭкоПром-Липецк"	4825037859	19-0252	-	Отсутствует покрытие	данные отсутствуют	данные отсутствуют	1	0,75	пластик	-	-	-	0	-	-	существующая	Нет
17064	Хлевенский муниципальный район	д. Гудовка	Калинина	20	-	52.163188	39.041148	ЮЛ	Администрация сельского поселения Дмитряшевский сельсовет	-	1034800050163	АО "ЭкоПром-Липецк"	4825037859	19-0253	-	Отсутствует покрытие	данные отсутствуют	данные отсутствуют	2	0,75	пластик	-	-	-	0	-	-	существующая	Нет
17065	Хлевенский муниципальный район	д. Гудовка	Калинина	11	-	52.163699	39.044342	ЮЛ	Администрация сельского поселения Дмитряшевский сельсовет	-	1034800050163	АО "ЭкоПром-Липецк"	4825037859	19-0254	-	Отсутствует покрытие	данные отсутствуют	данные отсутствуют	2	0,75	пластик	-	-	-	0	-	-	существующая	Нет
17066	Хлевенский муниципальный район	д. Гудовка	Первомайская	66	-	52.161988	39.048066	ЮЛ	Администрация сельского поселения Дмитряшевский сельсовет	-	1034800050163	АО "ЭкоПром-Липецк"	4825037859	19-0255	-	Отсутствует покрытие	данные отсутствуют	данные отсутствуют	1	0,75	пластик	-	-	-	0	-	-	существующая	Нет
17067	Хлевенский муниципальный район	д. Гудовка	Нагорная	34	-	52.158231	39.060898	ЮЛ	Администрация сельского поселения Дмитряшевский сельсовет	-	1034800050163	АО "ЭкоПром-Липецк"	4825037859	19-0256	-	Отсутствует покрытие	данные отсутствуют	данные отсутствуют	1	0,75	пластик	-	-	-	0	-	-	существующая	Нет
17068	Хлевенский муниципальный район	д. Гудовка	Нагорная	24	-	52.159826	39.062195	ЮЛ	Администрация сельского поселения Дмитряшевский сельсовет	-	1034800050163	АО "ЭкоПром-Липецк"	4825037859	19-0257	-	Отсутствует покрытие	данные отсутствуют	данные отсутствуют	1	0,75	пластик	-	-	-	0	-	-	существующая	Нет
17069	Хлевенский муниципальный район	д. Гудовка	Тихий Дон	1	-	52.167315	39.066473	ЮЛ	Администрация сельского поселения Дмитряшевский сельсовет	-	1034800050163	АО "ЭкоПром-Липецк"	4825037859	19-0258	-	Отсутствует покрытие	данные отсутствуют	данные отсутствуют	2	0,75	пластик	-	-	-	0	-	-	существующая	Нет
17070	Хлевенский муниципальный район	д. Аникеевка	Аникеевская	15	-	52.11233	38.914165	ЮЛ	Администрация сельского поселения Дмитряшевский сельсовет	-	1034800050163	АО "ЭкоПром-Липецк"	4825037859	19-0259	-	Отсутствует покрытие	данные отсутствуют	данные отсутствуют	1	0,75	пластик	-	-	-	0	-	-	существующая	Нет
17071	Хлевенский муниципальный район	д. Аникеевка	Аникеевская	16	-	52.11233	38.914165	ЮЛ	Администрация сельского поселения Дмитряшевский сельсовет	-	1034800050163	АО "ЭкоПром-Липецк"	4825037859	19-0260	-	Отсутствует покрытие	данные отсутствуют	данные отсутствуют	1	0,75	пластик	-	-	-	0	-	-	существующая	Нет
17072	Хлевенский муниципальный район	д. Аникеевка	Аникеевская	16	-	52.11233	38.914165	ЮЛ	Администрация сельского поселения Дмитряшевский сельсовет	-	1034800050163	АО "ЭкоПром-Липецк"	4825037859	19-0261	-	Отсутствует покрытие	данные отсутствуют	данные отсутствуют	1	0,75	пластик	-	-	-	0	-	-	существующая	Нет
17073	Хлевенский муниципальный район	д. Аникеевка	нет названия ицы	-	-	52.106938	38.918644	ЮЛ	Администрация сельского поселения Дмитряшевский сельсовет	-	1034800050163	АО "ЭкоПром-Липецк"	4825037859	19-0262	-	Отсутствует покрытие	данные отсутствуют	данные отсутствуют	2	0,75	пластик	-	-	-	0	-	-	существующая	Нет
17074	Хлевенский муниципальный район	д. Долгое	Райская	4	-	52.111246	38.860472	ЮЛ	Администрация сельского поселения Дмитряшевский сельсовет	-	1034800050163	АО "ЭкоПром-Липецк"	4825037859	19-0263	-	Отсутствует покрытие	данные отсутствуют	данные отсутствуют	1	0,75	пластик	-	-	-	0	-	-	существующая	Нет
17075	Хлевенский муниципальный район	с. Муравьёвка	Дорожная	8	-	52.107508	38.889951	ЮЛ	Администрация сельского поселения Дмитряшевский сельсовет	-	1034800050163	АО "ЭкоПром-Липецк"	4825037859	19-0264	-	Отсутствует покрытие	данные отсутствуют	данные отсутствуют	2	0,75	пластик	-	-	-	0	-	-	существующая	Нет
17076	Хлевенский муниципальный район	с. Муравьёвка	Дорожная	20	-	52.105131	38.891146	ЮЛ	Администрация сельского поселения Дмитряшевский сельсовет	-	1034800050163	АО "ЭкоПром-Липецк"	4825037859	19-0265	-	Отсутствует покрытие	данные отсутствуют	данные отсутствуют	2	0,75	пластик	-	-	-	0	-	-	существующая	Нет
17077	Хлевенский муниципальный район	с. Муравьёвка	Центральная	14	-	52.105131	38.891146	ЮЛ	Администрация сельского поселения Дмитряшевский сельсовет	-	1034800050163	АО "ЭкоПром-Липецк"	4825037859	19-0266	-	Отсутствует покрытие	данные отсутствуют	данные отсутствуют	1	0,75	пластик	-	-	-	0	-	-	существующая	Нет
17078	Хлевенский муниципальный район	с. Муравьёвка	Нижняя	3	-	52.105131	38.891146	ЮЛ	Администрация сельского поселения Дмитряшевский сельсовет	-	1034800050163	АО "ЭкоПром-Липецк"	4825037859	19-0267	-	Отсутствует покрытие	данные отсутствуют	данные отсутствуют	1	0,75	пластик	-	-	-	0	-	-	существующая	Нет
17079	Хлевенский муниципальный район	с. Муравьёвка	Новая	9	-	52.105382	38.877697	ЮЛ	Администрация сельского поселения Дмитряшевский сельсовет	-	1034800050163	АО "ЭкоПром-Липецк"	4825037859	19-0268	-	Отсутствует покрытие	данные отсутствуют	данные отсутствуют	1	0,75	пластик	-	-	-	0	-	-	существующая	Нет
17080	Хлевенский муниципальный район	с. Муравьёвка	Школьная	3	-	52.108374	38.879071	ЮЛ	Администрация сельского поселения Дмитряшевский сельсовет	-	1034800050163	АО "ЭкоПром-Липецк"	4825037859	19-0269	-	Отсутствует покрытие	данные отсутствуют	данные отсутствуют	2	0,75	пластик	-	-	-	0	-	-	существующая	Нет
17081	Хлевенский муниципальный район	с. Муравьёвка	Школьная	17	-	52.108374	38.879071	ЮЛ	Администрация сельского поселения Дмитряшевский сельсовет	-	1034800050163	АО "ЭкоПром-Липецк"	4825037859	19-0270	-	Отсутствует покрытие	данные отсутствуют	данные отсутствуют	1	0,75	пластик	-	-	-	0	-	-	существующая	Нет
17082	Хлевенский муниципальный район	с. Муравьёвка	нет названия ицы	-	-	52.10705	38.872068	ЮЛ	Администрация сельского поселения Дмитряшевский сельсовет	-	1034800050163	АО "ЭкоПром-Липецк"	4825037859	19-0271	-	Отсутствует покрытие	данные отсутствуют	данные отсутствуют	2	0,75	пластик	-	-	-	0	-	-	существующая	Нет
17083	Хлевенский муниципальный район	с. Верхняя Колыбелька	Школьная	21	-	52.10705	38.872068	ЮЛ	Администрация сельского поселения Верхне-Колыбельский сельсовет	-	1024800632504	АО "ЭкоПром-Липецк"	4825037859	19-0272	-	Отсутствует покрытие	данные отсутствуют	данные отсутствуют	1	0,75	пластик	-	-	-	0	-	-	существующая	Нет
17084	Хлевенский муниципальный район	с. Верхняя Колыбелька	Школьная	2	-	52.190409	38.923302	ЮЛ	Администрация сельского поселения Верхне-Колыбельский сельсовет	-	1024800632504	АО "ЭкоПром-Липецк"	4825037859	19-0273	-	Отсутствует покрытие	данные отсутствуют	данные отсутствуют	1	0,75	пластик	-	-	-	0	-	-	существующая	Нет

Приложение 1 к приказу управления экологии и природных ресурсов Липецкой области
«Приложение А6. Реестр контейнерных площадок (по данным ОМС)

№ п/п	Данные о нахождении мест (площадок) накопления твердых коммунальных отходов							Данные о собственниках мест (площадок) накопления твердых коммунальных отходов				Организация (ИП), оказывающая услуги по сбору и транспортированию ТКО		Данные о технических характеристиках мест (площадок) накопления твердых коммунальных отходов					Контейнеры для несортированных отходов			Контейнеры для утилизируемых отходов (раздельный сбор)			Контейнеры для сбора крупногабаритных отходов			Статус (существующая/планируемая)	Совместное использование с другими МКД
	Муниципальное образование	Населенный пункт	Улица	Дом	Корпус/Строение	Широта	Долгота	Организационно-правовая форма балансодержателя (юридическое лицо - ЮЛ; индивидуальный предприниматель - ИП; физическое лицо - ФЛ)	для ЮЛ - Полное наименование организации для ИП - Фамилия, Имя, Отчество для ФЛ - Фамилия, Имя, Отчество	ИНН	ОГРН	Наименование	ИНН	Номер контейнерной площадки	Площадь, кв.м.	Тип подстилающей поверхности	Вид площадки	Материал ограждения	Кол-во	Емкость (отдельного контейнера)	Материал контейнера	Кол-во	Емкость (отдельного контейнера)	Материал контейнера	Кол-во	Емкость (отдельного контейнера) м3	Материал контейнера		
17085	Хлевенский муниципальный район	с. Верхняя Колыбелька	Школьная	9	-	52.190145	38.927816	ЮЛ	Администрация сельского поселения Верхне-Колыбельский сельсовет	-	1024800632504	АО "ЭкоПром-Липецк"	4825037859	19-0274	-	Отсутствует покрытие	данные отсутствуют	данные отсутствуют	1	0,75	пластик	-	-	-	0	-	-	существующая	Нет
17086	Хлевенский муниципальный район	с. Верхняя Колыбелька	Школьная	22	-	52.190027	38.929215	ЮЛ	Администрация сельского поселения Верхне-Колыбельский сельсовет	-	1024800632504	АО "ЭкоПром-Липецк"	4825037859	19-0275	-	Отсутствует покрытие	данные отсутствуют	данные отсутствуют	1	0,75	пластик	-	-	-	0	-	-	существующая	Нет
17087	Хлевенский муниципальный район	с. Верхняя Колыбелька	Центральная	1	-	52.186962	38.919530	ЮЛ	Администрация сельского поселения Верхне-Колыбельский сельсовет	-	1024800632504	АО "ЭкоПром-Липецк"	4825037859	19-0276	-	Отсутствует покрытие	данные отсутствуют	данные отсутствуют	1	0,75	пластик	-	-	-	0	-	-	существующая	Нет
17088	Хлевенский муниципальный район	с. Верхняя Колыбелька	Центральная	22	-	52.1846	38.925330	ЮЛ	Администрация сельского поселения Верхне-Колыбельский сельсовет	-	1024800632504	АО "ЭкоПром-Липецк"	4825037859	19-0277	-	Отсутствует покрытие	данные отсутствуют	данные отсутствуют	1	0,75	пластик	-	-	-	0	-	-	существующая	Нет
17089	Хлевенский муниципальный район	с. Верхняя Колыбелька	Центральная	24	-	52.184217	38.931545	ЮЛ	Администрация сельского поселения Верхне-Колыбельский сельсовет	-	1024800632504	АО "ЭкоПром-Липецк"	4825037859	19-0278	-	Отсутствует покрытие	данные отсутствуют	данные отсутствуют	1	0,75	пластик	-	-	-	0	-	-	существующая	Нет
17090	Хлевенский муниципальный район	с. Верхняя Колыбелька	Свободы	8	-	52.186497	38.919149	ЮЛ	Администрация сельского поселения Верхне-Колыбельский сельсовет	-	1024800632504	АО "ЭкоПром-Липецк"	4825037859	19-0279	-	Отсутствует покрытие	данные отсутствуют	данные отсутствуют	1	0,75	пластик	-	-	-	0	-	-	существующая	Нет
17091	Хлевенский муниципальный район	с. Верхняя Колыбелька	Свободы	41	-	52.185465	38.918819	ЮЛ	Администрация сельского поселения Верхне-Колыбельский сельсовет	-	1024800632504	АО "ЭкоПром-Липецк"	4825037859	19-0280	-	Отсутствует покрытие	данные отсутствуют	данные отсутствуют	1	0,75	пластик	-	-	-	0	-	-	существующая	Нет
17092	Хлевенский муниципальный район	с. Верхняя Колыбелька	Сергея Асламова	15	-	52.189091	38.916686	ЮЛ	Администрация сельского поселения Верхне-Колыбельский сельсовет	-	1024800632504	АО "ЭкоПром-Липецк"	4825037859	19-0281	-	Отсутствует покрытие	данные отсутствуют	данные отсутствуют	1	0,75	пластик	-	-	-	0	-	-	существующая	Нет
17093	Хлевенский муниципальный район	с. Верхняя Колыбелька	Юбилейная	35	-	52.187701	38.890908	ЮЛ	Администрация сельского поселения Верхне-Колыбельский сельсовет	-	1024800632504	АО "ЭкоПром-Липецк"	4825037859	19-0282	-	Отсутствует покрытие	данные отсутствуют	данные отсутствуют	1	0,75	пластик	-	-	-	0	-	-	существующая	Нет
17094	Хлевенский муниципальный район	с. Верхняя Колыбелька	Юбилейная	44	-	52.187546	38.896978	ЮЛ	Администрация сельского поселения Верхне-Колыбельский сельсовет	-	1024800632504	АО "ЭкоПром-Липецк"	4825037859	19-0283	-	Отсутствует покрытие	данные отсутствуют	данные отсутствуют	1	0,75	пластик	-	-	-	0	-	-	существующая	Нет
17095	Хлевенский муниципальный район	с. Верхняя Колыбелька	Юбилейная	5	-	52.186723	38.904546	ЮЛ	Администрация сельского поселения Верхне-Колыбельский сельсовет	-	1024800632504	АО "ЭкоПром-Липецк"	4825037859	19-0284	-	Отсутствует покрытие	данные отсутствуют	данные отсутствуют	1	0,75	пластик	-	-	-	0	-	-	существующая	Нет
17096	Хлевенский муниципальный район	с. Верхняя Колыбелька	Юбилейная	34	-	52.187626	38.897036	ЮЛ	Администрация сельского поселения Верхне-Колыбельский сельсовет	-	1024800632504	АО "ЭкоПром-Липецк"	4825037859	19-0285	-	Отсутствует покрытие	данные отсутствуют	данные отсутствуют	1	0,75	пластик	-	-	-	0	-	-	существующая	Нет
17097	Хлевенский муниципальный район	с. Верхняя Колыбелька	Мира	17	-	52.19428	38.912130	ЮЛ	Администрация сельского поселения Верхне-Колыбельский сельсовет	-	1024800632504	АО "ЭкоПром-Липецк"	4825037859	19-0286	-	Отсутствует покрытие	данные отсутствуют	данные отсутствуют	1	0,75	пластик	-	-	-	0	-	-	существующая	Нет
17098	Хлевенский муниципальный район	с. Верхняя Колыбелька	Мира	39	-	52.193922	38.901311	ЮЛ	Администрация сельского поселения Верхне-Колыбельский сельсовет	-	1024800632504	АО "ЭкоПром-Липецк"	4825037859	19-0287	-	Отсутствует покрытие	данные отсутствуют	данные отсутствуют	1	0,75	пластик	-	-	-	0	-	-	существующая	Нет
17099	Хлевенский муниципальный район	с. Верхняя Колыбелька	Мира	41	-	52.194413	38.902685	ЮЛ	Администрация сельского поселения Верхне-Колыбельский сельсовет	-	1024800632504	АО "ЭкоПром-Липецк"	4825037859	19-0288	-	Отсутствует покрытие	данные отсутствуют	данные отсутствуют	1	0,75	пластик	-	-	-	0	-	-	существующая	Нет
17100	Хлевенский муниципальный район	с. Верхняя Колыбелька	Мира	15	-	52.192926	38.911826	ЮЛ	Администрация сельского поселения Верхне-Колыбельский сельсовет	-	1024800632504	АО "ЭкоПром-Липецк"	4825037859	19-0289	-	Отсутствует покрытие	данные отсутствуют	данные отсутствуют	1	0,75	пластик	-	-	-	0	-	-	существующая	Нет
17101	Хлевенский муниципальный район	с. Верхняя Колыбелька	Молодежная	50	-	52.181977	38.916823	ЮЛ	Администрация сельского поселения Верхне-Колыбельский сельсовет	-	1024800632504	АО "ЭкоПром-Липецк"	4825037859	19-0290	-	Отсутствует покрытие	данные отсутствуют	данные отсутствуют	1	0,75	пластик	-	-	-	0	-	-	существующая	Нет
17102	Чаплыгинский муниципальный район	Городское поселение город Чаплыгин	Полевая	2	а	53.257314	39.939986	ЮЛ	ООО,"Чаплыгинская зерновая компания"	4810000380	-	ООО "РМК"	4813025295	20-0243	2,25	Асфальт	Открытая	Металл	1	1,10	Пластик	-	-	-	0	-	-	существующая	Нет
17103	Хлевенский муниципальный район	с. Верхняя Колыбелька	Молодежная	46	-	52.182272	38.920109	ЮЛ	Администрация сельского поселения Верхне-Колыбельский сельсовет	-	1024800632504	АО "ЭкоПром-Липецк"	4825037859	19-0291	-	Отсутствует покрытие	данные отсутствуют	данные отсутствуют	1	0,75	пластик	-	-	-	0	-	-	существующая	Нет
17104	Хлевенский муниципальный район	с. Верхняя Колыбелька	Молодежная	21	-	52.181952.	38.924840	ЮЛ	Администрация сельского поселения Верхне-Колыбельский сельсовет	-	1024800632504	АО "ЭкоПром-Липецк"	4825037859	19-0292	-	Отсутствует покрытие	данные отсутствуют	данные отсутствуют	1	0,75	пластик	-	-	-	0	-	-	существующая	Нет
17105	Хлевенский муниципальный район	с. Верхняя Колыбелька	Молодежная	17	-	52.182022	38.925979	ЮЛ	Администрация сельского поселения Верхне-Колыбельский сельсовет	-	1024800632504	АО "ЭкоПром-Липецк"	4825037859	19-0293	-	Отсутствует покрытие	данные отсутствуют	данные отсутствуют	1	0,75	пластик	-	-	-	0	-	-	существующая	Нет
17106	Хлевенский муниципальный район	с. Верхняя Колыбелька	Молодежная	32	-	52.181811	38.922137	ЮЛ	Администрация сельского поселения Верхне-Колыбельский сельсовет	-	1024800632504	АО "ЭкоПром-Липецк"	4825037859	19-0294	-	Отсутствует покрытие	данные отсутствуют	данные отсутствуют	1	0,75	пластик	-	-	-	0	-	-	существующая	Нет
17107	Хлевенский муниципальный район	с. Верхняя Колыбелька	Молодежная	16	-	52.182006	38.926013	ЮЛ	Администрация сельского поселения Верхне-Колыбельский сельсовет	-	1024800632504	АО "ЭкоПром-Липецк"	4825037859	19-0295	-	Отсутствует покрытие	данные отсутствуют	данные отсутствуют	2	0,75	пластик	-	-	-	0	-	-	существующая	Нет

Приложение 1 к приказу управления экологии и природных ресурсов Липецкой области
«Приложение А6. Реестр контейнерных площадок (по данным ОМС)

№ п/п	Данные о нахождении мест (площадок) накопления твердых коммунальных отходов							Данные о собственниках мест (площадок) накопления твердых коммунальных отходов				Организация (ИП), оказывающая услуги по сбору и транспортированию ТКО		Данные о технических характеристиках мест (площадок) накопления твердых коммунальных отходов					Контейнеры для несортированных отходов			Контейнеры для утилизируемых отходов (раздельный сбор)			Контейнеры для сбора крупногабаритных отходов			Статус (существующая/планируемая)	Совместное использование с другими МКД
	Муниципальное образование	Населенный пункт	Улица	Дом	Корпус/Строение	Широта	Долгота	Организационно-правовая форма балансодержателя (юридическое лицо - ЮЛ; индивидуальный предприниматель - ИП; физическое лицо - ФЛ)	для ЮЛ - Полное наименование организации для ИП - Фамилия, Имя, Отчество для ФЛ - Фамилия, Имя, Отчество	ИНН	ОГРН	Наименование	ИНН	Номер контейнерной площадки	Площадь, кв.м.	Тип подстилающей поверхности	Вид площадки	Материал ограждения	Кол-во	Емкость (отдельного контейнера)	Материал контейнера	Кол-во	Емкость (отдельного контейнера)	Материал контейнера	Кол-во	Емкость (отдельного контейнера) м3	Материал контейнера		
17108	Хлевенский муниципальный район	с. Верхняя Колыбелька	Молодежная	6	-	52.182091	38.928154	ЮЛ	Администрация сельского поселения Верхне-Колыбельский сельсовет	-	1024800632504	АО "ЭкоПром-Липецк"	4825037859	19-0296	-	Отсутствует покрытие	данные отсутствуют	данные отсутствуют	1	0,75	пластик	-	-	-	0	-	-	существующая	Нет
17109	Хлевенский муниципальный район	с. Верхняя Колыбелька	Энергетиков	15	-	52.184289	38.939724	ЮЛ	Администрация сельского поселения Верхне-Колыбельский сельсовет	-	1024800632504	АО "ЭкоПром-Липецк"	4825037859	19-0297	-	Отсутствует покрытие	данные отсутствуют	данные отсутствуют	1	0,75	пластик	-	-	-	0	-	-	существующая	Нет
17110	Хлевенский муниципальный район	с. Верхняя Колыбелька	Энергетиков	17	-	52.184203	38.940935	ЮЛ	Администрация сельского поселения Верхне-Колыбельский сельсовет	-	1024800632504	АО "ЭкоПром-Липецк"	4825037859	19-0298	-	Отсутствует покрытие	данные отсутствуют	данные отсутствуют	1	0,75	пластик	-	-	-	0	-	-	существующая	Нет
17111	Хлевенский муниципальный район	с. Верхняя Колыбелька	Мурманская	3	-	52.181102	38.908631	ЮЛ	Администрация сельского поселения Верхне-Колыбельский сельсовет	-	1024800632504	АО "ЭкоПром-Липецк"	4825037859	19-0299	-	Отсутствует покрытие	данные отсутствуют	данные отсутствуют	1	0,75	пластик	-	-	-	0	-	-	существующая	Нет
17112	Хлевенский муниципальный район	с. Верхняя Колыбелька	Мурманская	10	-	52.183539	38.905992	ЮЛ	Администрация сельского поселения Верхне-Колыбельский сельсовет	-	1024800632504	АО "ЭкоПром-Липецк"	4825037859	19-0300	-	Отсутствует покрытие	данные отсутствуют	данные отсутствуют	1	0,75	пластик	-	-	-	0	-	-	существующая	Нет
17113	Хлевенский муниципальный район	с. Верхняя Колыбелька	Зелёная	21	-	52.185907	38.942708	ЮЛ	Администрация сельского поселения Верхне-Колыбельский сельсовет	-	1024800632504	АО "ЭкоПром-Липецк"	4825037859	19-0301	-	Отсутствует покрытие	данные отсутствуют	данные отсутствуют	1	0,75	пластик	-	-	-	0	-	-	существующая	Нет
17114	Хлевенский муниципальный район	с. Верхняя Колыбелька	Зелёная	15	-	52.185942	38.939321	ЮЛ	Администрация сельского поселения Верхне-Колыбельский сельсовет	-	1024800632504	АО "ЭкоПром-Липецк"	4825037859	19-0302	-	Отсутствует покрытие	данные отсутствуют	данные отсутствуют	1	0,75	пластик	-	-	-	0	-	-	существующая	Нет
17115	Хлевенский муниципальный район	с. Верхняя Колыбелька	Зелёная	23	-	52.185863	38.944438	ЮЛ	Администрация сельского поселения Верхне-Колыбельский сельсовет	-	1024800632504	АО "ЭкоПром-Липецк"	4825037859	19-0303	-	Отсутствует покрытие	данные отсутствуют	данные отсутствуют	1	0,75	пластик	-	-	-	0	-	-	существующая	Нет
17116	Хлевенский муниципальный район	с. Нижняя Колыбелька	Космонавтов	10	-	52.195311	38.994760	ЮЛ	Администрация сельского поселения Нижне-Колыбельский сельсовет	-	1024800632207	АО "ЭкоПром-Липецк"	4825037859	19-0304	-	Отсутствует покрытие	данные отсутствуют	данные отсутствуют	1	0,75	пластик	-	-	-	0	-	-	существующая	Нет
17117	Хлевенский муниципальный район	с. Нижняя Колыбелька	Космонавтов	18	-	52.194649	38.990737	ЮЛ	Администрация сельского поселения Нижне-Колыбельский сельсовет	-	1024800632207	АО "ЭкоПром-Липецк"	4825037859	19-0305	-	Отсутствует покрытие	данные отсутствуют	данные отсутствуют	1	0,75	пластик	-	-	-	0	-	-	существующая	Нет
17118	Хлевенский муниципальный район	с. Нижняя Колыбелька	Космонавтов	25	-	52.193686	38.987164	ЮЛ	Администрация сельского поселения Нижне-Колыбельский сельсовет	-	1024800632207	АО "ЭкоПром-Липецк"	4825037859	19-0306	-	Отсутствует покрытие	данные отсутствуют	данные отсутствуют	1	0,75	пластик	-	-	-	0	-	-	существующая	Нет
17119	Хлевенский муниципальный район	с. Нижняя Колыбелька	Луговая	10	-	52.197601	39.025251	ЮЛ	Администрация сельского поселения Нижне-Колыбельский сельсовет	-	1024800632207	АО "ЭкоПром-Липецк"	4825037859	19-0307	-	Отсутствует покрытие	данные отсутствуют	данные отсутствуют	1	0,75	пластик	-	-	-	0	-	-	существующая	Нет
17120	Хлевенский муниципальный район	с. Нижняя Колыбелька	Луговая	26	-	52.197463	39.027272	ЮЛ	Администрация сельского поселения Нижне-Колыбельский сельсовет	-	1024800632207	АО "ЭкоПром-Липецк"	4825037859	19-0308	-	Отсутствует покрытие	данные отсутствуют	данные отсутствуют	1	0,75	пластик	-	-	-	0	-	-	существующая	Нет
17121	Хлевенский муниципальный район	с. Нижняя Колыбелька	Луговая	30	-	52.197836	39.028871	ЮЛ	Администрация сельского поселения Нижне-Колыбельский сельсовет	-	1024800632207	АО "ЭкоПром-Липецк"	4825037859	19-0309	-	Отсутствует покрытие	данные отсутствуют	данные отсутствуют	1	0,75	пластик	-	-	-	0	-	-	существующая	Нет
17122	Хлевенский муниципальный район	с. Нижняя Колыбелька	Луговая	42	-	52.198566	39.030685	ЮЛ	Администрация сельского поселения Нижне-Колыбельский сельсовет	-	1024800632207	АО "ЭкоПром-Липецк"	4825037859	19-0310	-	Отсутствует покрытие	данные отсутствуют	данные отсутствуют	1	0,75	пластик	-	-	-	0	-	-	существующая	Нет
17123	Хлевенский муниципальный район	с. Нижняя Колыбелька	Луговая	29	-	52.197525	39.027700	ЮЛ	Администрация сельского поселения Нижне-Колыбельский сельсовет	-	1024800632207	АО "ЭкоПром-Липецк"	4825037859	19-0311	-	Отсутствует покрытие	данные отсутствуют	данные отсутствуют	1	0,75	пластик	-	-	-	0	-	-	существующая	Нет
17124	Хлевенский муниципальный район	с. Нижняя Колыбелька	Зелёная	1	-	52.196028	39.024235	ЮЛ	Администрация сельского поселения Нижне-Колыбельский сельсовет	-	1024800632207	АО "ЭкоПром-Липецк"	4825037859	19-0312	-	Отсутствует покрытие	данные отсутствуют	данные отсутствуют	1	0,75	пластик	-	-	-	0	-	-	существующая	Нет
17125	Чаплыгинский муниципальный район	с. Кривополянье	Борисовка	-	-	53.217236	39.932121	ЮЛ	Администрация сельского поселения Кривополянский сельсовет	4818001121	1024800767738	ООО "РМК"	4813025295	20-0143-11	6,00	бетон	закрытая	Металл	4	0,75	металл	-	-	-	0	-	-	существующая	Нет
17126	Хлевенский муниципальный район	с. Нижняя Колыбелька	Зелёная	7	-	52.196419	39.021507	ЮЛ	Администрация сельского поселения Нижне-Колыбельский сельсовет	-	1024800632207	АО "ЭкоПром-Липецк"	4825037859	19-0313	-	Отсутствует покрытие	данные отсутствуют	данные отсутствуют	1	0,75	пластик	-	-	-	0	-	-	существующая	Нет
17127	Хлевенский муниципальный район	д. Трещевка	Жукова	3	-	52.202682	39.010970	ЮЛ	Администрация сельского поселения Нижне-Колыбельский сельсовет	-	1024800632207	АО "ЭкоПром-Липецк"	4825037859	19-0314	-	Отсутствует покрытие	данные отсутствуют	данные отсутствуют	1	0,75	пластик	-	-	-	0	-	-	существующая	Нет
17128	Хлевенский муниципальный район	с. Нижняя Колыбелька	Жукова	7	-	52.202817	39.014399	ЮЛ	Администрация сельского поселения Нижне-Колыбельский сельсовет	-	1024800632207	АО "ЭкоПром-Липецк"	4825037859	19-0315	-	Отсутствует покрытие	данные отсутствуют	данные отсутствуют	1	0,75	пластик	-	-	-	0	-	-	существующая	Нет
17129	Хлевенский муниципальный район	с. Нижняя Колыбелька	Жукова	11	-	52.20302	39.013766	ЮЛ	Администрация сельского поселения Нижне-Колыбельский сельсовет	-	1024800632207	АО "ЭкоПром-Липецк"	4825037859	19-0316	-	Отсутствует покрытие	данные отсутствуют	данные отсутствуют	1	0,75	пластик	-	-	-	0	-	-	существующая	Нет
17130	Хлевенский муниципальный район	с. Нижняя Колыбелька	Жукова	38	-	52.204121	39.020878	ЮЛ	Администрация сельского поселения Нижне-Колыбельский сельсовет	-	1024800632207	АО "ЭкоПром-Липецк"	4825037859	19-0317	-	Отсутствует покрытие	данные отсутствуют	данные отсутствуют	1	0,75	пластик	-	-	-	0	-	-	существующая	Нет

Приложение 1 к приказу управления экологии и природных ресурсов Липецкой области
«Приложение А6. Реестр контейнерных площадок (по данным ОМС)

№ п/п	Данные о нахождении мест (площадок) накопления твердых коммунальных отходов							Данные о собственниках мест (площадок) накопления твердых коммунальных отходов				Организация (ИП), оказывающая услуги по сбору и транспортированию ТКО		Данные о технических характеристиках мест (площадок) накопления твердых коммунальных отходов					Контейнеры для несортированных отходов			Контейнеры для утилизируемых отходов (раздельный сбор)			Контейнеры для сбора крупногабаритных отходов			Статус (существующая/планируемая)	Совместное использование с другими МКД
	Муниципальное образование	Населенный пункт	Улица	Дом	Корпус/Строение	Широта	Долгота	Организационно-правовая форма балансодержателя (юридическое лицо - ЮЛ; индивидуальный предприниматель - ИП; физическое лицо - ФЛ)	для ЮЛ - Полное наименование организации для ИП - Фамилия, Имя, Отчество для ФЛ - Фамилия, Имя, Отчество	ИНН	ОГРН	Наименование	ИНН	Номер контейнерной площадки	Площадь, кв.м.	Тип подстилающей поверхности	Вид площадки	Материал ограждения	Кол-во	Емкость (отдельного контейнера)	Материал контейнера	Кол-во	Емкость (отдельного контейнера)	Материал контейнера	Кол-во	Емкость (отдельного контейнера) м3	Материал контейнера		
17131	Хлевенский муниципальный район	с. Нижняя Колыбелька	Жукова	33	-	52.20394	39.020317	ЮЛ	Администрация сельского поселения Нижне-Колыбельский сельсовет	-	1024800632207	АО "ЭкоПром-Липецк"	4825037859	19-0318	-	Отсутствует покрытие	данные отсутствуют	данные отсутствуют	1	0,75	пластик	-	-	-	0	-	-	существующая	Нет
17132	Хлевенский муниципальный район	с. Нижняя Колыбелька	Донская	31	-	52.202515	39.025009	ЮЛ	Администрация сельского поселения Нижне-Колыбельский сельсовет	-	1024800632207	АО "ЭкоПром-Липецк"	4825037859	19-0319	-	Отсутствует покрытие	данные отсутствуют	данные отсутствуют	1	0,75	пластик	-	-	-	0	-	-	существующая	Нет
17133	Хлевенский муниципальный район	д. Трещевка	Донская	14	-	52.201873	39.022423	ЮЛ	Администрация сельского поселения Нижне-Колыбельский сельсовет	-	1024800632207	АО "ЭкоПром-Липецк"	4825037859	19-0320	-	Отсутствует покрытие	данные отсутствуют	данные отсутствуют	1	0,75	пластик	-	-	-	0	-	-	существующая	Нет
17134	Хлевенский муниципальный район	с. Ново-Дубовое	Заречная	73	-	52.311378	39.209290	ЮЛ	Администрация сельского поселения Ново-Дубовский сельсовет	-	1024800633296	АО "ЭкоПром-Липецк"	4825037859	19-0423	-	Отсутствует покрытие	данные отсутствуют	данные отсутствуют	1	1,10	пластик	-	-	-	0	-	-	существующая	Нет
17135	Хлевенский муниципальный район	с. Нижняя Колыбелька	Центральная	7	-	52.196347	39.017053	ЮЛ	Администрация сельского поселения Нижне-Колыбельский сельсовет	-	1024800632207	АО "ЭкоПром-Липецк"	4825037859	19-0321	-	Отсутствует покрытие	данные отсутствуют	данные отсутствуют	1	0,75	пластик	-	-	-	0	-	-	существующая	Нет
17136	Хлевенский муниципальный район	с. Нижняя Колыбелька	Центральная	11	-	52.196434	39.015947	ЮЛ	Администрация сельского поселения Нижне-Колыбельский сельсовет	-	1024800632207	АО "ЭкоПром-Липецк"	4825037859	19-0322	-	Отсутствует покрытие	данные отсутствуют	данные отсутствуют	1	0,75	пластик	-	-	-	0	-	-	существующая	Нет
17137	Хлевенский муниципальный район	с. Нижняя Колыбелька	Центральная	19	-	52.196529	39.013783	ЮЛ	Администрация сельского поселения Нижне-Колыбельский сельсовет	-	1024800632207	АО "ЭкоПром-Липецк"	4825037859	19-0323	-	Отсутствует покрытие	данные отсутствуют	данные отсутствуют	1	0,75	пластик	-	-	-	0	-	-	существующая	Нет
17138	Хлевенский муниципальный район	с. Нижняя Колыбелька	Центральная	27	-	52.196032	39.012077	ЮЛ	Администрация сельского поселения Нижне-Колыбельский сельсовет	-	1024800632207	АО "ЭкоПром-Липецк"	4825037859	19-0324	-	Отсутствует покрытие	данные отсутствуют	данные отсутствуют	1	0,75	пластик	-	-	-	0	-	-	существующая	Нет
17139	Хлевенский муниципальный район	с. Нижняя Колыбелька	Центральная	50	-	52.195319	39.008110	ЮЛ	Администрация сельского поселения Нижне-Колыбельский сельсовет	-	1024800632207	АО "ЭкоПром-Липецк"	4825037859	19-0325	-	Отсутствует покрытие	данные отсутствуют	данные отсутствуют	1	0,75	пластик	-	-	-	0	-	-	существующая	Нет
17140	Хлевенский муниципальный район	с. Нижняя Колыбелька	Центральная	33	-	52.195294	39.009467	ЮЛ	Администрация сельского поселения Нижне-Колыбельский сельсовет	-	1024800632207	АО "ЭкоПром-Липецк"	4825037859	19-0326	-	Отсутствует покрытие	данные отсутствуют	данные отсутствуют	1	0,75	пластик	-	-	-	0	-	-	существующая	Нет
17141	Хлевенский муниципальный район	с. Нижняя Колыбелька	Центральная	37	-	52.195335	39.009480	ЮЛ	Администрация сельского поселения Нижне-Колыбельский сельсовет	-	1024800632207	АО "ЭкоПром-Липецк"	4825037859	19-0327	-	Отсутствует покрытие	данные отсутствуют	данные отсутствуют	1	0,75	пластик	-	-	-	0	-	-	существующая	Нет
17142	Хлевенский муниципальный район	с. Нижняя Колыбелька	Центральная	47	-	52.196424	39.009818	ЮЛ	Администрация сельского поселения Нижне-Колыбельский сельсовет	-	1024800632207	АО "ЭкоПром-Липецк"	4825037859	19-0328	-	Отсутствует покрытие	данные отсутствуют	данные отсутствуют	1	0,75	пластик	-	-	-	0	-	-	существующая	Нет
17143	Хлевенский муниципальный район	с. Нижняя Колыбелька	Светлая	1	а	52.192595	39.000767	ЮЛ	Администрация сельского поселения Нижне-Колыбельский сельсовет	-	1024800632207	АО "ЭкоПром-Липецк"	4825037859	19-0329	-	Отсутствует покрытие	данные отсутствуют	данные отсутствуют	1	0,75	пластик	-	-	-	0	-	-	существующая	Нет
17144	Хлевенский муниципальный район	с. Нижняя Колыбелька	Колыбельская	5	-	52.190528	38.996763	ЮЛ	Администрация сельского поселения Нижне-Колыбельский сельсовет	-	1024800632207	АО "ЭкоПром-Липецк"	4825037859	19-0330	-	Отсутствует покрытие	данные отсутствуют	данные отсутствуют	1	0,75	пластик	-	-	-	0	-	-	существующая	Нет
17145	Хлевенский муниципальный район	с. Нижняя Колыбелька	Колыбельская	10	-	52.189917	38.995133	ЮЛ	Администрация сельского поселения Нижне-Колыбельский сельсовет	-	1024800632207	АО "ЭкоПром-Липецк"	4825037859	19-0331	-	Отсутствует покрытие	данные отсутствуют	данные отсутствуют	1	0,75	пластик	-	-	-	0	-	-	существующая	Нет
17146	Хлевенский муниципальный район	с. Нижняя Колыбелька	Пикаловой ЕИ	2	-	52.190191	39.000747	ЮЛ	Администрация сельского поселения Нижне-Колыбельский сельсовет	-	1024800632207	АО "ЭкоПром-Липецк"	4825037859	19-0332	-	Отсутствует покрытие	данные отсутствуют	данные отсутствуют	1	0,75	пластик	-	-	-	0	-	-	существующая	Нет
17147	Хлевенский муниципальный район	с. Нижняя Колыбелька	Пикаловой ЕИ	39	-	52.187212	38.985259	ЮЛ	Администрация сельского поселения Нижне-Колыбельский сельсовет	-	1024800632207	АО "ЭкоПром-Липецк"	4825037859	19-0333	-	Отсутствует покрытие	данные отсутствуют	данные отсутствуют	2	0,75	пластик	-	-	-	0	-	-	существующая	Нет
17148	Хлевенский муниципальный район	с. Нижняя Колыбелька	Ленина	6	-	52.187632	38.995281	ЮЛ	Администрация сельского поселения Нижне-Колыбельский сельсовет	-	1024800632207	АО "ЭкоПром-Липецк"	4825037859	19-0334	-	Отсутствует покрытие	данные отсутствуют	данные отсутствуют	1	0,75	пластик	-	-	-	0	-	-	существующая	Нет
17149	Чаплыгинский муниципальный район	Городское поселение город Чаплыгин	Московская	14	-	53.244942	39.964268	ИП	ИП Камышников А.А. м-н Автозапчасти	481802882583	-	ООО "РМК"	4813025295	20-0273	1,00	Асфальт	Открытая	Металл	1	0,75	Металл	-	-	-	0	-	-	существующая	Нет
17150	Хлевенский муниципальный район	с. Елецкая Лозовка	Щемиловская-Перегудова	5	-	52.260016	39.174590	ЮЛ	Администрация сельского поселения Елецко-Лозовский сельсовет	-	1024800632636	АО "ЭкоПром-Липецк"	4825037859	19-0335	3,80	асфальтобетон	данные отсутствуют	данные отсутствуют	1	1,10	пластик	1	0.75	металл	0	-	-	существующая	Нет
17151	Хлевенский муниципальный район	с. Елецкая Лозовка	Щемиловская-Перегудова	10	-	52.262893	39.174376	ЮЛ	Администрация сельского поселения Елецко-Лозовский сельсовет	-	1024800632636	АО "ЭкоПром-Липецк"	4825037859	19-0336	3,80	асфальтобетон	данные отсутствуют	данные отсутствуют	1	1,10	пластик	-	-	-	0	-	-	существующая	Нет
17152	Хлевенский муниципальный район	с. Елецкая Лозовка	Щемиловская-Перегудова	20	-	52.262834	39.172509	ЮЛ	Администрация сельского поселения Елецко-Лозовский сельсовет	-	1024800632636	АО "ЭкоПром-Липецк"	4825037859	19-0337	3,80	асфальтобетон	данные отсутствуют	данные отсутствуют	1	1,10	пластик	-	-	-	0	-	-	существующая	Нет
17153	Хлевенский муниципальный район	с. Елецкая Лозовка	Щемиловская-Перегудова	34	-	52.262788	39.171779	ЮЛ	Администрация сельского поселения Елецко-Лозовский сельсовет	-	1024800632636	АО "ЭкоПром-Липецк"	4825037859	19-0338	3,80	асфальтобетон	данные отсутствуют	данные отсутствуют	2	1,10	пластик	-	-	-	0	-	-	существующая	Нет

Приложение 1 к приказу управления экологии и природных ресурсов Липецкой области
«Приложение А6. Реестр контейнерных площадок (по данным ОМС)

№ п/п	Данные о нахождении мест (площадок) накопления твердых коммунальных отходов							Данные о собственниках мест (площадок) накопления твердых коммунальных отходов				Организация (ИП), оказывающая услуги по сбору и транспортированию ТКО		Данные о технических характеристиках мест (площадок) накопления твердых коммунальных отходов					Контейнеры для несортированных отходов			Контейнеры для утилизируемых отходов (раздельный сбор)			Контейнеры для сбора крупногабаритных отходов			Статус (существующая/планируемая)	Совместное использование с другими МКД
	Муниципальное образование	Населенный пункт	Улица	Дом	Корпус/Строение	Широта	Долгота	Организационно-правовая форма балансодержателя (юридическое лицо - ЮЛ; индивидуальный предприниматель - ИП; физическое лицо - ФЛ)	для ЮЛ - Полное наименование организации для ИП - Фамилия, Имя, Отчество для ФЛ - Фамилия, Имя, Отчество	ИНН	ОГРН	Наименование	ИНН	Номер контейнерной площадки	Площадь, кв.м.	Тип подстилающей поверхности	Вид площадки	Материал ограждения	Кол-во	Емкость (отдельного контейнера)	Материал контейнера	Кол-во	Емкость (отдельного контейнера)	Материал контейнера	Кол-во	Емкость (отдельного контейнера) м3	Материал контейнера		
17154	Хлевенский муниципальный район	с. Елецкая Лозовка	Щемиловская-Перегудова	35	-	52.260016	39.174590	ЮЛ	Администрация сельского поселения Елецко-Лозовский сельсовет	-	1024800632636	АО "ЭкоПром-Липецк"	4825037859	19-0339	3,80	асфальтобетон	данные отсутствуют	данные отсутствуют	1	1,10	пластик	-	-	-	0	-	-	существующая	Нет
17155	Хлевенский муниципальный район	с. Елецкая Лозовка	Щемиловская-Перегудова	61	-	52.258601	39.178882	ЮЛ	Администрация сельского поселения Елецко-Лозовский сельсовет	-	1024800632636	АО "ЭкоПром-Липецк"	4825037859	19-0340	3,80	асфальтобетон	данные отсутствуют	данные отсутствуют	1	1,10	пластик	-	-	-	0	-	-	существующая	Нет
17156	Хлевенский муниципальный район	с. Елецкая Лозовка	Щемиловская-Перегудова	48	-	52.258548	39.180427	ЮЛ	Администрация сельского поселения Елецко-Лозовский сельсовет	-	1024800632636	АО "ЭкоПром-Липецк"	4825037859	19-0341	3,80	асфальтобетон	данные отсутствуют	данные отсутствуют	2	1,10	пластик	-	-	-	0	-	-	существующая	Нет
17157	Хлевенский муниципальный район	с. Елецкая Лозовка	Выгонская - Буторина	15	-	52.258463	39.181993	ЮЛ	Администрация сельского поселения Елецко-Лозовский сельсовет	-	1024800632636	АО "ЭкоПром-Липецк"	4825037859	19-0342	3,80	асфальтобетон	данные отсутствуют	данные отсутствуют	2	1,10	пластик	-	-	-	0	-	-	существующая	Нет
17158	Хлевенский муниципальный район	с. Елецкая Лозовка	Выгонская - Буторина	18	-	52.257778	39.182787	ЮЛ	Администрация сельского поселения Елецко-Лозовский сельсовет	-	1024800632636	АО "ЭкоПром-Липецк"	4825037859	19-0343	3,80	асфальтобетон	данные отсутствуют	данные отсутствуют	2	1,10	пластик	-	-	-	0	-	-	существующая	Нет
17159	Хлевенский муниципальный район	с. Елецкая Лозовка	Выгонская - Буторина	41	-	52.257126	39.184053	ЮЛ	Администрация сельского поселения Елецко-Лозовский сельсовет	-	1024800632636	АО "ЭкоПром-Липецк"	4825037859	19-0344	3,80	асфальтобетон	данные отсутствуют	данные отсутствуют	1	1,10	пластик	-	-	-	0	-	-	существующая	Нет
17160	Хлевенский муниципальный район	с. Елецкая Лозовка	Выгонская - Буторина	57	-	52.25683	39.185984	ЮЛ	Администрация сельского поселения Елецко-Лозовский сельсовет	-	1024800632636	АО "ЭкоПром-Липецк"	4825037859	19-0345	3,80	асфальтобетон	данные отсутствуют	данные отсутствуют	2	1,10	пластик	-	-	-	0	-	-	существующая	Нет
17161	Хлевенский муниципальный район	с. Елецкая Лозовка	Дворянская	6	-	52.255892	39.155270	ЮЛ	Администрация сельского поселения Елецко-Лозовский сельсовет	-	1024800632636	АО "ЭкоПром-Липецк"	4825037859	19-0346	3,80	асфальтобетон	данные отсутствуют	данные отсутствуют	2	1,10	пластик	-	-	-	0	-	-	существующая	Нет
17162	Хлевенский муниципальный район	с. Елецкая Лозовка	Дворянская	18	-	52.255458	39.159352	ЮЛ	Администрация сельского поселения Елецко-Лозовский сельсовет	-	1024800632636	АО "ЭкоПром-Липецк"	4825037859	19-0347	3,80	асфальтобетон	данные отсутствуют	данные отсутствуют	3	1,10	пластик	-	-	-	0	-	-	существующая	Нет
17163	Хлевенский муниципальный район	с. Елецкая Лозовка	Алехин сад	-	-	52.256827	39.187465	ЮЛ	Администрация сельского поселения Елецко-Лозовский сельсовет	-	1024800632636	АО "ЭкоПром-Липецк"	4825037859	19-0348	3,80	асфальтобетон	данные отсутствуют	данные отсутствуют	2	1,10	пластик	-	-	-	0	-	-	существующая	Нет
17164	Хлевенский муниципальный район	с. Елецкая Лозовка	Центральная	-	-	52.258701	39.186635	ЮЛ	Администрация сельского поселения Елецко-Лозовский сельсовет	-	1024800632636	АО "ЭкоПром-Липецк"	4825037859	19-0349	3,80	асфальтобетон	данные отсутствуют	данные отсутствуют	2	1,10	пластик	-	-	-	0	-	-	существующая	Нет
17165	Хлевенский муниципальный район	с. Елецкая Лозовка	Центральная	-	-	52.261098	39.185860	ЮЛ	Администрация сельского поселения Елецко-Лозовский сельсовет	-	1024800632636	АО "ЭкоПром-Липецк"	4825037859	19-0350	3,80	асфальтобетон	данные отсутствуют	данные отсутствуют	2	1,10	пластик	-	-	-	0	-	-	существующая	Нет
17166	Хлевенский муниципальный район	с. Елецкая Лозовка	Центральная	30	-	52.254095	39.190180	ЮЛ	Администрация сельского поселения Елецко-Лозовский сельсовет	-	1024800632636	АО "ЭкоПром-Липецк"	4825037859	19-0351	3,80	асфальтобетон	данные отсутствуют	данные отсутствуют	2	1,10	пластик	-	-	-	0	-	-	существующая	Нет
17167	Хлевенский муниципальный район	с. Елецкая Лозовка	Центральная	38	-	52.252159	39.192950	ЮЛ	Администрация сельского поселения Елецко-Лозовский сельсовет	-	1024800632636	АО "ЭкоПром-Липецк"	4825037859	19-0352	3,80	асфальтобетон	данные отсутствуют	данные отсутствуют	1	1,10	пластик	-	-	-	0	-	-	существующая	Нет
17168	Хлевенский муниципальный район	с. Елецкая Лозовка	Сиреневая	-	-	52.258493	39.181944	ЮЛ	Администрация сельского поселения Елецко-Лозовский сельсовет	-	1024800632636	АО "ЭкоПром-Липецк"	4825037859	19-0353	3,80	асфальтобетон	данные отсутствуют	данные отсутствуют	2	1,10	пластик	-	-	-	0	-	-	существующая	Нет
17169	Хлевенский муниципальный район	с. Елецкая Лозовка	Сиреневая	15	-	52.260744	39.183622	ЮЛ	Администрация сельского поселения Елецко-Лозовский сельсовет	-	1024800632636	АО "ЭкоПром-Липецк"	4825037859	19-0354	3,80	асфальтобетон	данные отсутствуют	данные отсутствуют	2	1,10	пластик	-	-	-	0	-	-	существующая	Нет
17170	Хлевенский муниципальный район	с. Елецкая Лозовка	Сиреневая	25	-	52.260002	39.183566	ЮЛ	Администрация сельского поселения Елецко-Лозовский сельсовет	-	1024800632636	АО "ЭкоПром-Липецк"	4825037859	19-0355	3,80	асфальтобетон	данные отсутствуют	данные отсутствуют	1	1,10	пластик	-	-	-	0	-	-	существующая	Нет
17171	Хлевенский муниципальный район	с. Елецкая Лозовка	Барская	2	-	52.266997	39.169281	ЮЛ	Администрация сельского поселения Елецко-Лозовский сельсовет	-	1024800632636	АО "ЭкоПром-Липецк"	4825037859	19-0356	3,80	асфальтобетон	данные отсутствуют	данные отсутствуют	2	1,10	пластик	-	-	-	0	-	-	существующая	Нет
17172	Хлевенский муниципальный район	с. Елецкая Лозовка	Барская	16	-	52.266336	39.170386	ЮЛ	Администрация сельского поселения Елецко-Лозовский сельсовет	-	1024800632636	АО "ЭкоПром-Липецк"	4825037859	19-0357	3,80	асфальтобетон	данные отсутствуют	данные отсутствуют	2	1,10	пластик	-	-	-	0	-	-	существующая	Нет
17173	Хлевенский муниципальный район	с. Елецкая Лозовка	Барская	21	-	52.26626	39.172597	ЮЛ	Администрация сельского поселения Елецко-Лозовский сельсовет	-	1024800632636	АО "ЭкоПром-Липецк"	4825037859	19-0358	3,80	асфальтобетон	данные отсутствуют	данные отсутствуют	2	1,10	пластик	-	-	-	0	-	-	существующая	Нет
17174	Хлевенский муниципальный район	с. Елецкая Лозовка	Барская	38	-	52.26547	39.174453	ЮЛ	Администрация сельского поселения Елецко-Лозовский сельсовет	-	1024800632636	АО "ЭкоПром-Липецк"	4825037859	19-0359	3,80	асфальтобетон	данные отсутствуют	данные отсутствуют	2	1,10	пластик	-	-	-	0	-	-	существующая	Нет
17175	Хлевенский муниципальный район	с. Елецкая Лозовка	Барская	52	-	52.265082	39.178766	ЮЛ	Администрация сельского поселения Елецко-Лозовский сельсовет	-	1024800632636	АО "ЭкоПром-Липецк"	4825037859	19-0360	3,80	асфальтобетон	данные отсутствуют	данные отсутствуют	2	1,10	пластик	-	-	-	0	-	-	существующая	Нет
17176	Хлевенский муниципальный район	с. Елецкая Лозовка	Глинкино	7	-	52.257414	39.152891	ЮЛ	Администрация сельского поселения Елецко-Лозовский сельсовет	-	1024800632636	АО "ЭкоПром-Липецк"	4825037859	19-0361	3,80	асфальтобетон	данные отсутствуют	данные отсутствуют	2	1,10	пластик	-	-	-	0	-	-	существующая	Нет

Приложение 1 к приказу управления экологии и природных ресурсов Липецкой области
«Приложение А6. Реестр контейнерных площадок (по данным ОМС)

№ п/п	Данные о нахождении мест (площадок) накопления твердых коммунальных отходов							Данные о собственниках мест (площадок) накопления твердых коммунальных отходов				Организация (ИП), оказывающая услуги по сбору и транспортированию ТКО		Данные о технических характеристиках мест (площадок) накопления твердых коммунальных отходов					Контейнеры для несортированных отходов			Контейнеры для утилизируемых отходов (раздельный сбор)			Контейнеры для сбора крупногабаритных отходов			Статус (существующая/планируемая)	Совместное использование с другими МКД
	Муниципальное образование	Населенный пункт	Улица	Дом	Корпус/Строение	Широта	Долгота	Организационно-правовая форма балансодержателя (юридическое лицо - ЮЛ; индивидуальный предприниматель - ИП; физическое лицо - ФЛ)	для ЮЛ - Полное наименование организации для ИП - Фамилия, Имя, Отчество для ФЛ - Фамилия, Имя, Отчество	ИНН	ОГРН	Наименование	ИНН	Номер контейнерной площадки	Площадь, кв.м.	Тип подстилающей поверхности	Вид площадки	Материал ограждения	Кол-во	Емкость (отдельного контейнера)	Материал контейнера	Кол-во	Емкость (отдельного контейнера)	Материал контейнера	Кол-во	Емкость (отдельного контейнера) м3	Материал контейнера		
17177	Хлевенский муниципальный район	с. Елецкая Лозовка	Угольник	4	-	52.257414	39.152891	ЮЛ	Администрация сельского поселения Елецко-Лозовский сельсовет	-	1024800632636	АО "ЭкоПром-Липецк"	4825037859	19-0362	3,80	асфальтобетон	данные отсутствуют	данные отсутствуют	1	1,10	пластик	-	-	-	0	-	-	существующая	Нет
17178	Хлевенский муниципальный район	с. Елецкая Лозовка	Полевая	8	-	52.251851.	39.170768	ЮЛ	Администрация сельского поселения Елецко-Лозовский сельсовет	-	1024800632636	АО "ЭкоПром-Липецк"	4825037859	19-0363	3,80	асфальтобетон	данные отсутствуют	данные отсутствуют	1	1,10	пластик	-	-	-	0	-	-	существующая	Нет
17179	Хлевенский муниципальный район	с. Елецкая Лозовка	Полевая	14	-	52.252956	39.169644	ЮЛ	Администрация сельского поселения Елецко-Лозовский сельсовет	-	1024800632636	АО "ЭкоПром-Липецк"	4825037859	19-0364	3,80	асфальтобетон	данные отсутствуют	данные отсутствуют	1	1,10	пластик	-	-	-	0	-	-	существующая	Нет
17180	Хлевенский муниципальный район	с. Елецкая Лозовка	Полевая	32	-	52.254466	39.165306	ЮЛ	Администрация сельского поселения Елецко-Лозовский сельсовет	-	1024800632636	АО "ЭкоПром-Липецк"	4825037859	19-0365	3,80	асфальтобетон	данные отсутствуют	данные отсутствуют	1	1,10	пластик	-	-	-	0	-	-	существующая	Нет
17181	Хлевенский муниципальный район	с. Елецкая Лозовка	Полевая	42	-	52.254079	39.166198	ЮЛ	Администрация сельского поселения Елецко-Лозовский сельсовет	-	1024800632636	АО "ЭкоПром-Липецк"	4825037859	19-0366	3,80	асфальтобетон	данные отсутствуют	данные отсутствуют	1	1,10	пластик	-	-	-	0	-	-	существующая	Нет
17182	Хлевенский муниципальный район	с. Елецкая Лозовка	Гуркино	6	-	52.253551	39.168998	ЮЛ	Администрация сельского поселения Елецко-Лозовский сельсовет	-	1024800632636	АО "ЭкоПром-Липецк"	4825037859	19-0367	3,80	асфальтобетон	данные отсутствуют	данные отсутствуют	1	1,10	пластик	-	-	-	0	-	-	существующая	Нет
17183	Хлевенский муниципальный район	с. Елецкая Лозовка	Гуркино	14	-	52.251445	39.172598	ЮЛ	Администрация сельского поселения Елецко-Лозовский сельсовет	-	1024800632636	АО "ЭкоПром-Липецк"	4825037859	19-0368	3,80	асфальтобетон	данные отсутствуют	данные отсутствуют	1	1,10	пластик	-	-	-	0	-	-	существующая	Нет
17184	Хлевенский муниципальный район	с. Елецкая Лозовка	Асфальтная	3	-	52.257414	39.152891	ЮЛ	Администрация сельского поселения Елецко-Лозовский сельсовет	-	1024800632636	АО "ЭкоПром-Липецк"	4825037859	19-0369	3,80	асфальтобетон	данные отсутствуют	данные отсутствуют	1	1,10	пластик	-	-	-	0	-	-	существующая	Нет
17185	Хлевенский муниципальный район	с. Елецкая Лозовка	Асфальтная	23	-	52.261913	39.157308	ЮЛ	Администрация сельского поселения Елецко-Лозовский сельсовет	-	1024800632636	АО "ЭкоПром-Липецк"	4825037859	19-0370	3,80	асфальтобетон	данные отсутствуют	данные отсутствуют	1	1,10	пластик	-	-	-	0	-	-	существующая	Нет
17186	Хлевенский муниципальный район	с. Елецкая Лозовка	Асфальтная	33	-	52.263249	39.159947	ЮЛ	Администрация сельского поселения Елецко-Лозовский сельсовет	-	1024800632636	АО "ЭкоПром-Липецк"	4825037859	19-0371	3,80	асфальтобетон	данные отсутствуют	данные отсутствуют	1	1,10	пластик	-	-	-	0	-	-	существующая	Нет
17187	Хлевенский муниципальный район	с. Елецкая Лозовка	Асфальтная	43	-	52.264598	39.164368	ЮЛ	Администрация сельского поселения Елецко-Лозовский сельсовет	-	1024800632636	АО "ЭкоПром-Липецк"	4825037859	19-0372	3,80	асфальтобетон	данные отсутствуют	данные отсутствуют	1	1,10	пластик	-	-	-	0	-	-	существующая	Нет
17188	Хлевенский муниципальный район	с. Елецкая Лозовка	Асфальтная	45	-	52.264368	39.163681	ЮЛ	Администрация сельского поселения Елецко-Лозовский сельсовет	-	1024800632636	АО "ЭкоПром-Липецк"	4825037859	19-0373	3,80	асфальтобетон	данные отсутствуют	данные отсутствуют	1	1,10	пластик	-	-	-	0	-	-	существующая	Нет
17189	Хлевенский муниципальный район	с. Елецкая Лозовка	Асфальтная	65	-	52.264677	39.160999	ЮЛ	Администрация сельского поселения Елецко-Лозовский сельсовет	-	1024800632636	АО "ЭкоПром-Липецк"	4825037859	19-0374	3,80	асфальтобетон	данные отсутствуют	данные отсутствуют	1	1,10	пластик	-	-	-	0	-	-	существующая	Нет
17190	Хлевенский муниципальный район	с. Елецкая Лозовка	Асфальтная	73	-	52.263552.	39.157802	ЮЛ	Администрация сельского поселения Елецко-Лозовский сельсовет	-	1024800632636	АО "ЭкоПром-Липецк"	4825037859	19-0375	3,80	асфальтобетон	данные отсутствуют	данные отсутствуют	1	1,10	пластик	-	-	-	0	-	-	существующая	Нет
17191	Хлевенский муниципальный район	с. Елецкая Лозовка	Асфальтная	83	-	52.263552	39.157802	ЮЛ	Администрация сельского поселения Елецко-Лозовский сельсовет	-	1024800632636	АО "ЭкоПром-Липецк"	4825037859	19-0376	-	Отсутствует покрытие	данные отсутствуют	данные отсутствуют	1	1,10	пластик	-	-	-	0	-	-	существующая	Нет
17192	Хлевенский муниципальный район	с. Елецкая Лозовка	Асфальтная	89	-	52.261498	39.153059	ЮЛ	Администрация сельского поселения Елецко-Лозовский сельсовет	-	1024800632636	АО "ЭкоПром-Липецк"	4825037859	19-0377	-	Отсутствует покрытие	данные отсутствуют	данные отсутствуют	1	1,10	пластик	-	-	-	0	-	-	существующая	Нет
17193	Хлевенский муниципальный район	с. Елецкая Лозовка	Асфальтная	91	-	52.260978	39.151536	ЮЛ	Администрация сельского поселения Елецко-Лозовский сельсовет	-	1024800632636	АО "ЭкоПром-Липецк"	4825037859	19-0378	-	Отсутствует покрытие	данные отсутствуют	данные отсутствуют	1	1,10	пластик	-	-	-	0	-	-	существующая	Нет
17194	Хлевенский муниципальный район	с. Елецкая Лозовка	Асфальтная	97	-	52.265841	39.163989	ЮЛ	Администрация сельского поселения Елецко-Лозовский сельсовет	-	1024800632636	АО "ЭкоПром-Липецк"	4825037859	19-0379	-	Отсутствует покрытие	данные отсутствуют	данные отсутствуют	1	1,10	пластик	-	-	-	0	-	-	существующая	Нет
17195	Хлевенский муниципальный район	с. Елецкая Лозовка	Асфальтная	103	-	52.265354	39.162616	ЮЛ	Администрация сельского поселения Елецко-Лозовский сельсовет	-	1024800632636	АО "ЭкоПром-Липецк"	4825037859	19-0380	-	Отсутствует покрытие	данные отсутствуют	данные отсутствуют	1	1,10	пластик	-	-	-	0	-	-	существующая	Нет
17196	Хлевенский муниципальный район	с. Елецкая Лозовка	Асфальтная	10	-	52.263497	39.162273	ЮЛ	Администрация сельского поселения Елецко-Лозовский сельсовет	-	1024800632636	АО "ЭкоПром-Липецк"	4825037859	19-0381	-	Отсутствует покрытие	данные отсутствуют	данные отсутствуют	1	1,10	пластик	-	-	-	0	-	-	существующая	Нет
17197	Хлевенский муниципальный район	с. Елецкая Лозовка	Асфальтная	20	-	52.262668	39.159784	ЮЛ	Администрация сельского поселения Елецко-Лозовский сельсовет	-	1024800632636	АО "ЭкоПром-Липецк"	4825037859	19-0382	-	Отсутствует покрытие	данные отсутствуют	данные отсутствуют	1	1,10	пластик	-	-	-	0	-	-	существующая	Нет
17198	Хлевенский муниципальный район	с. Елецкая Лозовка	Асфальтная	30	-	52.262444	39.158067	ЮЛ	Администрация сельского поселения Елецко-Лозовский сельсовет	-	1024800632636	АО "ЭкоПром-Липецк"	4825037859	19-0383	-	Отсутствует покрытие	данные отсутствуют	данные отсутствуют	1	1,10	пластик	-	-	-	0	-	-	существующая	Нет
17199	Хлевенский муниципальный район	с. Елецкая Лозовка	Асфальтная	44	-	52.261983	39.156951	ЮЛ	Администрация сельского поселения Елецко-Лозовский сельсовет	-	1024800632636	АО "ЭкоПром-Липецк"	4825037859	19-0384	-	Отсутствует покрытие	данные отсутствуют	данные отсутствуют	1	1,10	пластик	-	-	-	0	-	-	существующая	Нет

Приложение 1 к приказу управления экологии и природных ресурсов Липецкой области
«Приложение А6. Реестр контейнерных площадок (по данным ОМС)

№ п/п	Данные о нахождении мест (площадок) накопления твердых коммунальных отходов							Данные о собственниках мест (площадок) накопления твердых коммунальных отходов				Организация (ИП), оказывающая услуги по сбору и транспортированию ТКО		Данные о технических характеристиках мест (площадок) накопления твердых коммунальных отходов					Контейнеры для несортированных отходов			Контейнеры для утилизируемых отходов (раздельный сбор)			Контейнеры для сбора крупногабаритных отходов			Статус (существующая/планируемая)	Совместное использование с другими МКД
	Муниципальное образование	Населенный пункт	Улица	Дом	Корпус/Строение	Широта	Долгота	Организационно-правовая форма балансодержателя (юридическое лицо - ЮЛ; индивидуальный предприниматель - ИП; физическое лицо - ФЛ)	для ЮЛ - Полное наименование организации для ИП - Фамилия, Имя, Отчество для ФЛ - Фамилия, Имя, Отчество	ИНН	ОГРН	Наименование	ИНН	Номер контейнерной площадки	Площадь, кв.м.	Тип подстилающей поверхности	Вид площадки	Материал ограждения	Кол-во	Емкость (отдельного контейнера)	Материал контейнера	Кол-во	Емкость (отдельного контейнера)	Материал контейнера	Кол-во	Емкость (отдельного контейнера) м3	Материал контейнера		
17200	Хлевенский муниципальный район	с. Елецкая Лозовка	Асфальтная	54	-	52.261417	39.156222	ЮЛ	Администрация сельского поселения Елецко-Лозовский сельсовет	-	1024800632636	АО "ЭкоПром-Липецк"	4825037859	19-0385	-	Отсутствует покрытие	данные отсутствуют	данные отсутствуют	1	1,10	пластик	-	-	-	0	-	-	существующая	Нет
17201	Хлевенский муниципальный район	с. Елецкая Лозовка	Асфальтная	68	-	52.261009	39.155449	ЮЛ	Администрация сельского поселения Елецко-Лозовский сельсовет	-	1024800632636	АО "ЭкоПром-Липецк"	4825037859	19-0386	-	Отсутствует покрытие	данные отсутствуют	данные отсутствуют	1	1,10	пластик	-	-	-	0	-	-	существующая	Нет
17202	Хлевенский муниципальный район	с. Елецкая Лозовка	Асфальтная	78	-	52.260667	39.154720	ЮЛ	Администрация сельского поселения Елецко-Лозовский сельсовет	-	1024800632636	АО "ЭкоПром-Липецк"	4825037859	19-0387	-	Отсутствует покрытие	данные отсутствуют	данные отсутствуют	1	1,10	пластик	-	-	-	0	-	-	существующая	Нет
17203	Хлевенский муниципальный район	с. Елецкая Лозовка	Асфальтная	88	-	52.26014	39.154119	ЮЛ	Администрация сельского поселения Елецко-Лозовский сельсовет	-	1024800632636	АО "ЭкоПром-Липецк"	4825037859	19-0388	-	Отсутствует покрытие	данные отсутствуют	данные отсутствуют	1	1,10	пластик	-	-	-	0	-	-	существующая	Нет
17204	Хлевенский муниципальный район	с. Елецкая Лозовка	Асфальтная	106	-	52.259692	39.153218	ЮЛ	Администрация сельского поселения Елецко-Лозовский сельсовет	-	1024800632636	АО "ЭкоПром-Липецк"	4825037859	19-0389	-	Отсутствует покрытие	данные отсутствуют	данные отсутствуют	1	1,10	пластик	-	-	-	0	-	-	существующая	Нет
17205	Хлевенский муниципальный район	с. Елецкая Лозовка	Асфальтная	122	-	52.259376	39.152917	ЮЛ	Администрация сельского поселения Елецко-Лозовский сельсовет	-	1024800632636	АО "ЭкоПром-Липецк"	4825037859	19-0390	-	Отсутствует покрытие	данные отсутствуют	данные отсутствуют	1	1,10	пластик	-	-	-	0	-	-	существующая	Нет
17206	Хлевенский муниципальный район	с. Елецкая Лозовка	Стублинская	9	-	52.265011	39.174553	ЮЛ	Администрация сельского поселения Елецко-Лозовский сельсовет	-	1024800632636	АО "ЭкоПром-Липецк"	4825037859	19-0391	-	Отсутствует покрытие	данные отсутствуют	данные отсутствуют	2	1,10	пластик	-	-	-	0	-	-	существующая	Нет
17207	Хлевенский муниципальный район	с. Елецкая Лозовка	Стублинская	27	-	52.264688	39.173888	ЮЛ	Администрация сельского поселения Елецко-Лозовский сельсовет	-	1024800632636	АО "ЭкоПром-Липецк"	4825037859	19-0392	-	Отсутствует покрытие	данные отсутствуют	данные отсутствуют	1	1,10	пластик	-	-	-	0	-	-	существующая	Нет
17208	Хлевенский муниципальный район	с. Хлевное	Береговая	20	-	52.179312	39.077547	ЮЛ	Администрация сельского поселения Хлевенский сельсовет	-	1024800631998	АО "ЭкоПром-Липецк"	4825037859	19-0537	4,50	железобетон	данные отсутствуют	данные отсутствуют	2	0,75	пластик	-	-	-	0	-	-	существующая	Нет
17209	Хлевенский муниципальный район	с. Елецкая Лозовка	Стублинская	39	-	52.264049	39.173180	ЮЛ	Администрация сельского поселения Елецко-Лозовский сельсовет	-	1024800632636	АО "ЭкоПром-Липецк"	4825037859	19-0393	-	Отсутствует покрытие	данные отсутствуют	данные отсутствуют	1	1,10	пластик	-	-	-	0	-	-	существующая	Нет
17210	Хлевенский муниципальный район	с. Елецкая Лозовка	Стублинская	49	-	52.263543	39.172579	ЮЛ	Администрация сельского поселения Елецко-Лозовский сельсовет	-	1024800632636	АО "ЭкоПром-Липецк"	4825037859	19-0394	-	Отсутствует покрытие	данные отсутствуют	данные отсутствуют	2	1,10	пластик	-	-	-	0	-	-	существующая	Нет
17211	Хлевенский муниципальный район	с. Елецкая Лозовка	Стублинская	57	-	52.262312	39.171249	ЮЛ	Администрация сельского поселения Елецко-Лозовский сельсовет	-	1024800632636	АО "ЭкоПром-Липецк"	4825037859	19-0395	-	Отсутствует покрытие	данные отсутствуют	данные отсутствуют	1	1,10	пластик	-	-	-	0	-	-	существующая	Нет
17212	Хлевенский муниципальный район	с. Елецкая Лозовка	Стублинская	65	-	52.262121	39.171034	ЮЛ	Администрация сельского поселения Елецко-Лозовский сельсовет	-	1024800632636	АО "ЭкоПром-Липецк"	4825037859	19-0396	-	Отсутствует покрытие	данные отсутствуют	данные отсутствуют	1	1,10	пластик	-	-	-	0	-	-	существующая	Нет
17213	Хлевенский муниципальный район	с. Елецкая Лозовка	Ходоковская	3	-	52.254437	39.153139	ЮЛ	Администрация сельского поселения Елецко-Лозовский сельсовет	-	1024800632636	АО "ЭкоПром-Липецк"	4825037859	19-0397	-	Отсутствует покрытие	данные отсутствуют	данные отсутствуют	1	1,10	пластик	-	-	-	0	-	-	существующая	Нет
17214	Хлевенский муниципальный район	с. Елецкая Лозовка	Ходоковская	30	-	52.254549	39.155542	ЮЛ	Администрация сельского поселения Елецко-Лозовский сельсовет	-	1024800632636	АО "ЭкоПром-Липецк"	4825037859	19-0398	-	Отсутствует покрытие	данные отсутствуют	данные отсутствуют	2	1,10	пластик	-	-	-	0	-	-	существующая	Нет
17215	Хлевенский муниципальный район	с. Елецкая Лозовка	Ходоковская	20	-	52.255412	39.158825	ЮЛ	Администрация сельского поселения Елецко-Лозовский сельсовет	-	1024800632636	АО "ЭкоПром-Липецк"	4825037859	19-0399	-	Отсутствует покрытие	данные отсутствуют	данные отсутствуют	1	1,10	пластик	-	-	-	0	-	-	существующая	Нет
17216	Хлевенский муниципальный район	с. Елецкая Лозовка	Ходоковская	17	-	52.255234	39.160584	ЮЛ	Администрация сельского поселения Елецко-Лозовский сельсовет	-	1024800632636	АО "ЭкоПром-Липецк"	4825037859	19-0400	-	Отсутствует покрытие	данные отсутствуют	данные отсутствуют	2	1,10	пластик	-	-	-	0	-	-	существующая	Нет
17217	Хлевенский муниципальный район	с. Елецкая Лозовка	Ходоковская	35	-	52.255484	39.159619	ЮЛ	Администрация сельского поселения Елецко-Лозовский сельсовет	-	1024800632636	АО "ЭкоПром-Липецк"	4825037859	19-0401	-	Отсутствует покрытие	данные отсутствуют	данные отсутствуют	1	1,10	пластик	-	-	-	0	-	-	существующая	Нет
17218	Хлевенский муниципальный район	с. Елецкая Лозовка	Ходоковская	45	-	52.255221	39.164597	ЮЛ	Администрация сельского поселения Елецко-Лозовский сельсовет	-	1024800632636	АО "ЭкоПром-Липецк"	4825037859	19-0402	-	Отсутствует покрытие	данные отсутствуют	данные отсутствуют	1	1,10	пластик	-	-	-	0	-	-	существующая	Нет
17219	Хлевенский муниципальный район	с. Елецкая Лозовка	Ходоковская	59	-	52.25526	39.166078	ЮЛ	Администрация сельского поселения Елецко-Лозовский сельсовет	-	1024800632636	АО "ЭкоПром-Липецк"	4825037859	19-0403	-	Отсутствует покрытие	данные отсутствуют	данные отсутствуют	2	1,10	пластик	-	-	-	0	-	-	существующая	Нет
17220	Хлевенский муниципальный район	с. Хлевное	Береговая	36	-	52.176054	39.081461	ЮЛ	Администрация сельского поселения Хлевенский сельсовет	-	1024800631998	АО "ЭкоПром-Липецк"	4825037859	19-0538	4,50	железобетон	данные отсутствуют	данные отсутствуют	2	0,75	пластик	-	-	-	0	-	-	существующая	Нет
17221	Хлевенский муниципальный район	с. Елецкая Лозовка	Ходоковская	70	-	52.254444	39.166271	ЮЛ	Администрация сельского поселения Елецко-Лозовский сельсовет	-	1024800632636	АО "ЭкоПром-Липецк"	4825037859	19-0404	-	Отсутствует покрытие	данные отсутствуют	данные отсутствуют	1	1,10	пластик	-	-	-	0	-	-	существующая	Нет
17222	Хлевенский муниципальный район	с. Елецкая Лозовка	Лядное	7	-	52.251839	39.159202	ЮЛ	Администрация сельского поселения Елецко-Лозовский сельсовет	-	1024800632636	АО "ЭкоПром-Липецк"	4825037859	19-0405	-	Отсутствует покрытие	данные отсутствуют	данные отсутствуют	1	1,10	пластик	-	-	-	0	-	-	существующая	Нет
17223	Хлевенский муниципальный район	с. Елецкая Лозовка	Лядное	8	-	52.251839	39.159202	ЮЛ	Администрация сельского поселения Елецко-Лозовский сельсовет	-	1024800632636	АО "ЭкоПром-Липецк"	4825037859	19-0406	-	Отсутствует покрытие	данные отсутствуют	данные отсутствуют	1	1,10	пластик	-	-	-	0	-	-	существующая	Нет

Приложение 1 к приказу управления экологии и природных ресурсов Липецкой области
«Приложение А6. Реестр контейнерных площадок (по данным ОМС)

№ п/п	Данные о нахождении мест (площадок) накопления твердых коммунальных отходов							Данные о собственниках мест (площадок) накопления твердых коммунальных отходов				Организация (ИП), оказывающая услуги по сбору и транспортированию ТКО		Данные о технических характеристиках мест (площадок) накопления твердых коммунальных отходов					Контейнеры для несортированных отходов			Контейнеры для утилизируемых отходов (раздельный сбор)			Контейнеры для сбора крупногабаритных отходов			Статус (существующая/планируемая)	Совместное использование с другими МКД
	Муниципальное образование	Населенный пункт	Улица	Дом	Корпус/Строение	Широта	Долгота	Организационно-правовая форма балансодержателя (юридическое лицо - ЮЛ; индивидуальный предприниматель - ИП; физическое лицо - ФЛ)	для ЮЛ - Полное наименование организации для ИП - Фамилия, Имя, Отчество для ФЛ - Фамилия, Имя, Отчество	ИНН	ОГРН	Наименование	ИНН	Номер контейнерной площадки	Площадь, кв.м.	Тип подстилающей поверхности	Вид площадки	Материал ограждения	Кол-во	Емкость (отдельного контейнера)	Материал контейнера	Кол-во	Емкость (отдельного контейнера)	Материал контейнера	Кол-во	Емкость (отдельного контейнера) м3	Материал контейнера		
17224	Хлевенский муниципальный район	с. Елецкая Лозовка	Лядное	14	-	52.250561	39.161982	ЮЛ	Администрация сельского поселения Елецко-Лозовский сельсовет	-	1024800632636	АО "ЭкоПром-Липецк"	4825037859	19-0407	-	Отсутствует покрытие	данные отсутствуют	данные отсутствуют	1	1,10	пластик	-	-	-	0	-	-	существующая	Нет
17225	Хлевенский муниципальный район	с. Елецкая Лозовка	Лядное	17	-	52.250561	39.161982	ЮЛ	Администрация сельского поселения Елецко-Лозовский сельсовет	-	1024800632636	АО "ЭкоПром-Липецк"	4825037859	19-0408	-	Отсутствует покрытие	данные отсутствуют	данные отсутствуют	1	1,10	пластик	-	-	-	0	-	-	существующая	Нет
17226	Хлевенский муниципальный район	с. Елецкая Лозовка	Лядное	18	-	52.252665	39.154818	ЮЛ	Администрация сельского поселения Елецко-Лозовский сельсовет	-	1024800632636	АО "ЭкоПром-Липецк"	4825037859	19-0409	-	Отсутствует покрытие	данные отсутствуют	данные отсутствуют	1	1,10	пластик	-	-	-	0	-	-	существующая	Нет
17227	Хлевенский муниципальный район	с. Елецкая Лозовка	Лядное	30	-	52.252211	39.154904	ЮЛ	Администрация сельского поселения Елецко-Лозовский сельсовет	-	1024800632636	АО "ЭкоПром-Липецк"	4825037859	19-0410	-	Отсутствует покрытие	данные отсутствуют	данные отсутствуют	1	1,10	пластик	-	-	-	0	-	-	существующая	Нет
17228	Хлевенский муниципальный район	с. Елецкая Лозовка	Лядное	42	-	52.251822	39.156513	ЮЛ	Администрация сельского поселения Елецко-Лозовский сельсовет	-	1024800632636	АО "ЭкоПром-Липецк"	4825037859	19-0411	-	Отсутствует покрытие	данные отсутствуют	данные отсутствуют	1	1,10	пластик	-	-	-	0	-	-	существующая	Нет
17229	Хлевенский муниципальный район	с. Елецкая Лозовка	Лядное	46	-	52.249689	39.169110	ЮЛ	Администрация сельского поселения Елецко-Лозовский сельсовет	-	1024800632636	АО "ЭкоПром-Липецк"	4825037859	19-0412	-	Отсутствует покрытие	данные отсутствуют	данные отсутствуют	1	1,10	пластик	-	-	-	0	-	-	существующая	Нет
17230	Хлевенский муниципальный район	с. Елецкая Лозовка	Лядное	48	-	52.25052	39.161583	ЮЛ	Администрация сельского поселения Елецко-Лозовский сельсовет	-	1024800632636	АО "ЭкоПром-Липецк"	4825037859	19-0413	-	Отсутствует покрытие	данные отсутствуют	данные отсутствуют	1	1,10	пластик	-	-	-	0	-	-	существующая	Нет
17231	Хлевенский муниципальный район	с. Елецкая Лозовка	Лядное	53	-	52.250038	39.164137	ЮЛ	Администрация сельского поселения Елецко-Лозовский сельсовет	-	1024800632636	АО "ЭкоПром-Липецк"	4825037859	19-0414	-	Отсутствует покрытие	данные отсутствуют	данные отсутствуют	1	1,10	пластик	-	-	-	0	-	-	существующая	Нет
17232	Хлевенский муниципальный район	с. Ново-Дубовое	Ленина	8	-	52.309539	39.212114	ЮЛ	Администрация сельского поселения Ново-Дубовский сельсовет	-	1024800633296	АО "ЭкоПром-Липецк"	4825037859	19-0415	-	Отсутствует покрытие	данные отсутствуют	данные отсутствуют	2	1,10	пластик	-	-	-	0	-	-	существующая	Нет
17233	Хлевенский муниципальный район	с. Ново-Дубовое	Ленина	45	-	52.312127	39.214681	ЮЛ	Администрация сельского поселения Ново-Дубовский сельсовет	-	1024800633296	АО "ЭкоПром-Липецк"	4825037859	19-0416	-	Отсутствует покрытие	данные отсутствуют	данные отсутствуют	2	1,10	пластик	-	-	-	0	-	-	существующая	Нет
17234	Хлевенский муниципальный район	с. Ново-Дубовое	Ленина	57	-	52.314475	39.215522	ЮЛ	Администрация сельского поселения Ново-Дубовский сельсовет	-	1024800633296	АО "ЭкоПром-Липецк"	4825037859	19-0417	-	Отсутствует покрытие	данные отсутствуют	данные отсутствуют	1	1,10	пластик	-	-	-	0	-	-	существующая	Нет
17235	Хлевенский муниципальный район	с. Ново-Дубовое	Зелёная	16	-	52.316322	39.207478	ЮЛ	Администрация сельского поселения Ново-Дубовский сельсовет	-	1024800633296	АО "ЭкоПром-Липецк"	4825037859	19-0418	-	Отсутствует покрытие	данные отсутствуют	данные отсутствуют	2	1,10	пластик	-	-	-	0	-	-	существующая	Нет
17236	Хлевенский муниципальный район	с. Ново-Дубовое	Заречная	14	-	52.310915	39.201674	ЮЛ	Администрация сельского поселения Ново-Дубовский сельсовет	-	1024800633296	АО "ЭкоПром-Липецк"	4825037859	19-0419	-	Отсутствует покрытие	данные отсутствуют	данные отсутствуют	1	1,10	пластик	-	-	-	0	-	-	существующая	Нет
17237	Хлевенский муниципальный район	с. Ново-Дубовое	Заречная	23	-	52.311986	39.203684	ЮЛ	Администрация сельского поселения Ново-Дубовский сельсовет	-	1024800633296	АО "ЭкоПром-Липецк"	4825037859	19-0420	-	Отсутствует покрытие	данные отсутствуют	данные отсутствуют	1	1,10	пластик	-	-	-	0	-	-	существующая	Нет
17238	Хлевенский муниципальный район	с. Ново-Дубовое	Заречная	33	-	52.312162	39.204943	ЮЛ	Администрация сельского поселения Ново-Дубовский сельсовет	-	1024800633296	АО "ЭкоПром-Липецк"	4825037859	19-0421	-	Отсутствует покрытие	данные отсутствуют	данные отсутствуют	1	1,10	пластик	-	-	-	0	-	-	существующая	Нет
17239	Хлевенский муниципальный район	с. Ново-Дубовое	Заречная	51	-	52.312084	39.207963	ЮЛ	Администрация сельского поселения Ново-Дубовский сельсовет	-	1024800633296	АО "ЭкоПром-Липецк"	4825037859	19-0422	-	Отсутствует покрытие	данные отсутствуют	данные отсутствуют	1	1,10	пластик	-	-	-	0	-	-	существующая	Нет
17240	Хлевенский муниципальный район	с. Ново-Дубовое	Заречная	34	-	52.310979	39.204021	ЮЛ	Администрация сельского поселения Ново-Дубовский сельсовет	-	1024800633296	АО "ЭкоПром-Липецк"	4825037859	19-0424	-	Отсутствует покрытие	данные отсутствуют	данные отсутствуют	1	1,10	пластик	-	-	-	0	-	-	существующая	Нет
17241	Хлевенский муниципальный район	с. Новое Дубовое	Заречная	52	-	52.311253.	39.206762	ЮЛ	Администрация сельского поселения Ново-Дубовский сельсовет	-	1024800633296	АО "ЭкоПром-Липецк"	4825037859	19-0425	-	Отсутствует покрытие	данные отсутствуют	данные отсутствуют	1	1,10	пластик	-	-	-	0	-	-	существующая	Нет
17242	Хлевенский муниципальный район	с. Ново-Дубовое	Заречная	88	-	52.311493	39.209634	ЮЛ	Администрация сельского поселения Ново-Дубовский сельсовет	-	1024800633296	АО "ЭкоПром-Липецк"	4825037859	19-0426	-	Отсутствует покрытие	данные отсутствуют	данные отсутствуют	1	1,10	пластик	-	-	-	0	-	-	существующая	Нет
17243	Хлевенский муниципальный район	с. Ново-Дубовое	Заречная	76	-	52.311498	39.209842	ЮЛ	Администрация сельского поселения Ново-Дубовский сельсовет	-	1024800633296	АО "ЭкоПром-Липецк"	4825037859	19-0427	-	Отсутствует покрытие	данные отсутствуют	данные отсутствуют	1	1,10	пластик	-	-	-	0	-	-	существующая	Нет
17244	Хлевенский муниципальный район	с. Ново-Дубовое	Советская	105	-	52.307151.	39.215694	ЮЛ	Администрация сельского поселения Ново-Дубовский сельсовет	-	1024800633296	АО "ЭкоПром-Липецк"	4825037859	19-0428	-	Отсутствует покрытие	данные отсутствуют	данные отсутствуют	2	1,10	пластик	-	-	-	0	-	-	существующая	Нет
17245	Хлевенский муниципальный район	с. Ново-Дубовое	Советская	-	-	52.307017	39.212695	ЮЛ	Администрация сельского поселения Ново-Дубовский сельсовет	-	1024800633296	АО "ЭкоПром-Липецк"	4825037859	19-0429	-	Отсутствует покрытие	данные отсутствуют	данные отсутствуют	1	1,10	пластик	-	-	-	0	-	-	существующая	Нет
17246	Хлевенский муниципальный район	с. Ново-Дубовое	Советская	102	-	52.307103	39.215334	ЮЛ	Администрация сельского поселения Ново-Дубовский сельсовет	-	1024800633296	АО "ЭкоПром-Липецк"	4825037859	19-0430	-	Отсутствует покрытие	данные отсутствуют	данные отсутствуют	1	1,10	пластик	-	-	-	0	-	-	существующая	Нет

Приложение 1 к приказу управления экологии и природных ресурсов Липецкой области
«Приложение А6. Реестр контейнерных площадок (по данным ОМС)

№ п/п	Данные о нахождении мест (площадок) накопления твердых коммунальных отходов							Данные о собственниках мест (площадок) накопления твердых коммунальных отходов				Организация (ИП), оказывающая услуги по сбору и транспортированию ТКО		Данные о технических характеристиках мест (площадок) накопления твердых коммунальных отходов					Контейнеры для несортированных отходов			Контейнеры для утилизируемых отходов (раздельный сбор)			Контейнеры для сбора крупногабаритных отходов			Статус (существующая/планируемая)	Совместное использование с другими МКД
	Муниципальное образование	Населенный пункт	Улица	Дом	Корпус/Строение	Широта	Долгота	Организационно-правовая форма балансодержателя (юридическое лицо - ЮЛ; индивидуальный предприниматель - ИП; физическое лицо - ФЛ)	для ЮЛ - Полное наименование организации для ИП - Фамилия, Имя, Отчество для ФЛ - Фамилия, Имя, Отчество	ИНН	ОГРН	Наименование	ИНН	Номер контейнерной площадки	Площадь, кв.м.	Тип подстилающей поверхности	Вид площадки	Материал ограждения	Кол-во	Емкость (отдельного контейнера)	Материал контейнера	Кол-во	Емкость (отдельного контейнера)	Материал контейнера	Кол-во	Емкость (отдельного контейнера) м3	Материал контейнера		
17247	Хлевенский муниципальный район	с. Ново-Дубовое	Советская	-	-	52.307051.	39.222184	ЮЛ	Администрация сельского поселения Ново-Дубовский сельсовет	-	1024800633296	АО "ЭкоПром-Липецк"	4825037859	19-0431	-	Отсутствует покрытие	данные отсутствуют	данные отсутствуют	1	1,10	пластик	-	-	-	0	-	-	существующая	Нет
17248	Хлевенский муниципальный район	с. Ново-Дубовое	Советская	-	-	52.308316	39.227158	ЮЛ	Администрация сельского поселения Ново-Дубовский сельсовет	-	1024800633296	АО "ЭкоПром-Липецк"	4825037859	19-0432	-	Отсутствует покрытие	данные отсутствуют	данные отсутствуют	1	1,10	пластик	-	-	-	0	-	-	существующая	Нет
17249	Хлевенский муниципальный район	с. Ново-Дубовое	Советская	159	-	52.307804	39.224972	ЮЛ	Администрация сельского поселения Ново-Дубовский сельсовет	-	1024800633296	АО "ЭкоПром-Липецк"	4825037859	19-0433	-	Отсутствует покрытие	данные отсутствуют	данные отсутствуют	1	1,10	пластик	-	-	-	0	-	-	существующая	Нет
17250	Хлевенский муниципальный район	с. Ново-Дубовое	Советская	164	-	52.308463	39.226884	ЮЛ	Администрация сельского поселения Ново-Дубовский сельсовет	-	1024800633296	АО "ЭкоПром-Липецк"	4825037859	19-0434	-	Отсутствует покрытие	данные отсутствуют	данные отсутствуют	1	1,10	пластик	-	-	-	0	-	-	существующая	Нет
17251	Хлевенский муниципальный район	с. Ново-Дубовое	Советская	2	а	52.307795	39.196650	ЮЛ	Администрация сельского поселения Ново-Дубовский сельсовет	-	1024800633296	АО "ЭкоПром-Липецк"	4825037859	19-0435	-	Отсутствует покрытие	данные отсутствуют	данные отсутствуют	1	1,10	пластик	-	-	-	0	-	-	существующая	Нет
17252	Хлевенский муниципальный район	с. Ново-Дубовое	Советская	10	-	52.307766	39.197721	ЮЛ	Администрация сельского поселения Ново-Дубовский сельсовет	-	1024800633296	АО "ЭкоПром-Липецк"	4825037859	19-0436	-	Отсутствует покрытие	данные отсутствуют	данные отсутствуют	1	1,10	пластик	-	-	-	0	-	-	существующая	Нет
17253	Хлевенский муниципальный район	с. Ново-Дубовое	Советская	21	-	52.307825	39.199799	ЮЛ	Администрация сельского поселения Ново-Дубовский сельсовет	-	1024800633296	АО "ЭкоПром-Липецк"	4825037859	19-0437	-	Отсутствует покрытие	данные отсутствуют	данные отсутствуют	1	1,10	пластик	-	-	-	0	-	-	существующая	Нет
17254	Хлевенский муниципальный район	с. Ново-Дубовое	Советская	31	-	52.307914	39.201798	ЮЛ	Администрация сельского поселения Ново-Дубовский сельсовет	-	1024800633296	АО "ЭкоПром-Липецк"	4825037859	19-0438	-	Отсутствует покрытие	данные отсутствуют	данные отсутствуют	1	1,10	пластик	-	-	-	0	-	-	существующая	Нет
17255	Хлевенский муниципальный район	с. Ново-Дубовое	Советская	29	а	52.307909	39.201343	ЮЛ	Администрация сельского поселения Ново-Дубовский сельсовет	-	1024800633296	АО "ЭкоПром-Липецк"	4825037859	19-0439	-	Отсутствует покрытие	данные отсутствуют	данные отсутствуют	1	1,10	пластик	-	-	-	0	-	-	существующая	Нет
17256	Хлевенский муниципальный район	с. Ново-Дубовое	Советская	53	-	52.307774	39.205342	ЮЛ	Администрация сельского поселения Ново-Дубовский сельсовет	-	1024800633296	АО "ЭкоПром-Липецк"	4825037859	19-0440	-	Отсутствует покрытие	данные отсутствуют	данные отсутствуют	1	1,10	пластик	-	-	-	0	-	-	существующая	Нет
17257	Хлевенский муниципальный район	с. Ново-Дубовое	Советская	38	-	52.307737	39.202744	ЮЛ	Администрация сельского поселения Ново-Дубовский сельсовет	-	1024800633296	АО "ЭкоПром-Липецк"	4825037859	19-0441	-	Отсутствует покрытие	данные отсутствуют	данные отсутствуют	1	1,10	пластик	-	-	-	0	-	-	существующая	Нет
17258	Хлевенский муниципальный район	с. Ново-Дубовое	Советская	68	-	52.307451.	39.207146	ЮЛ	Администрация сельского поселения Ново-Дубовский сельсовет	-	1024800633296	АО "ЭкоПром-Липецк"	4825037859	19-0442	-	Отсутствует покрытие	данные отсутствуют	данные отсутствуют	1	1,10	пластик	-	-	-	0	-	-	существующая	Нет
17259	Хлевенский муниципальный район	с. Ново-Дубовое	Советская	76	-	52.307044	39.209376	ЮЛ	Администрация сельского поселения Ново-Дубовский сельсовет	-	1024800633296	АО "ЭкоПром-Липецк"	4825037859	19-0443	-	Отсутствует покрытие	данные отсутствуют	данные отсутствуют	2	1,10	пластик	-	-	-	0	-	-	существующая	Нет
17260	Хлевенский муниципальный район	с. Ново-Дубовое	Советская	103	-	52.306878	39.214473	ЮЛ	Администрация сельского поселения Ново-Дубовский сельсовет	-	1024800633296	АО "ЭкоПром-Липецк"	4825037859	19-0444	-	Отсутствует покрытие	данные отсутствуют	данные отсутствуют	1	1,10	пластик	-	-	-	0	-	-	существующая	Нет
17261	Хлевенский муниципальный район	с. Ново-Дубовое	Свободы	6	-	52.304611	39.202344	ЮЛ	Администрация сельского поселения Ново-Дубовский сельсовет	-	1024800633296	АО "ЭкоПром-Липецк"	4825037859	19-0445	-	Отсутствует покрытие	данные отсутствуют	данные отсутствуют	1	1,10	пластик	-	-	-	0	-	-	существующая	Нет
17262	Хлевенский муниципальный район	с. Новое Дубовое	Свободы	3	-	52.304705	39.200031	ЮЛ	Администрация сельского поселения Ново-Дубовский сельсовет	-	1024800633296	АО "ЭкоПром-Липецк"	4825037859	19-0446	-	Отсутствует покрытие	данные отсутствуют	данные отсутствуют	1	1,10	пластик	-	-	-	0	-	-	существующая	Нет
17263	Хлевенский муниципальный район	с. Ново-Дубовое	Свободы	-	-	52.304751.	39.198380	ЮЛ	Администрация сельского поселения Ново-Дубовский сельсовет	-	1024800633296	АО "ЭкоПром-Липецк"	4825037859	19-0447	-	Отсутствует покрытие	данные отсутствуют	данные отсутствуют	1	1,10	пластик	-	-	-	0	-	-	существующая	Нет
17264	Хлевенский муниципальный район	с. Ново-Дубовое	Светлая	42	-	52.305714	39.198708	ЮЛ	Администрация сельского поселения Ново-Дубовский сельсовет	-	1024800633296	АО "ЭкоПром-Липецк"	4825037859	19-0448	-	Отсутствует покрытие	данные отсутствуют	данные отсутствуют	1	1,10	пластик	-	-	-	0	-	-	существующая	Нет
17265	Хлевенский муниципальный район	с. Ново-Дубовое	Светлая	34	-	52.306349	39.196286	ЮЛ	Администрация сельского поселения Ново-Дубовский сельсовет	-	1024800633296	АО "ЭкоПром-Липецк"	4825037859	19-0449	-	Отсутствует покрытие	данные отсутствуют	данные отсутствуют	1	1,10	пластик	-	-	-	0	-	-	существующая	Нет
17266	Хлевенский муниципальный район	с. Ново-Дубовое	Светлая	18	-	52.305321	39.195296	ЮЛ	Администрация сельского поселения Ново-Дубовский сельсовет	-	1024800633296	АО "ЭкоПром-Липецк"	4825037859	19-0450	-	Отсутствует покрытие	данные отсутствуют	данные отсутствуют	2	1,10	пластик	-	-	-	0	-	-	существующая	Нет
17267	Хлевенский муниципальный район	с. Ново-Дубовое	Светлая	15	-	52.304392	39.195296	ЮЛ	Администрация сельского поселения Ново-Дубовский сельсовет	-	1024800633296	АО "ЭкоПром-Липецк"	4825037859	19-0451	-	Отсутствует покрытие	данные отсутствуют	данные отсутствуют	1	1,10	пластик	-	-	-	0	-	-	существующая	Нет
17268	Хлевенский муниципальный район	с. Ново-Дубовое	нет названия ицы	-	-	52.308524	39.192964	ЮЛ	Администрация сельского поселения Ново-Дубовский сельсовет	-	1024800633296	АО "ЭкоПром-Липецк"	4825037859	19-0452	-	Отсутствует покрытие	данные отсутствуют	данные отсутствуют	1	1,10	пластик	-	-	-	0	-	-	существующая	Нет
17269	Хлевенский муниципальный район	с. Ново-Дубовое	Кирова	45	-	52.309946	39.192902	ЮЛ	Администрация сельского поселения Ново-Дубовский сельсовет	-	1024800633296	АО "ЭкоПром-Липецк"	4825037859	19-0453	-	Отсутствует покрытие	данные отсутствуют	данные отсутствуют	1	1,10	пластик	-	-	-	0	-	-	существующая	Нет

Приложение 1 к приказу управления экологии и природных ресурсов Липецкой области
«Приложение А6. Реестр контейнерных площадок (по данным ОМС)

№ п/п	Данные о нахождении мест (площадок) накопления твердых коммунальных отходов							Данные о собственниках мест (площадок) накопления твердых коммунальных отходов				Организация (ИП), оказывающая услуги по сбору и транспортированию ТКО		Данные о технических характеристиках мест (площадок) накопления твердых коммунальных отходов					Контейнеры для несортированных отходов			Контейнеры для утилизируемых отходов (раздельный сбор)			Контейнеры для сбора крупногабаритных отходов			Статус (существующая/планируемая)	Совместное использование с другими МКД
	Муниципальное образование	Населенный пункт	Улица	Дом	Корпус/Строение	Широта	Долгота	Организационно-правовая форма балансодержателя (юридическое лицо - ЮЛ; индивидуальный предприниматель - ИП; физическое лицо - ФЛ)	для ЮЛ - Полное наименование организации для ИП - Фамилия, Имя, Отчество для ФЛ - Фамилия, Имя, Отчество	ИНН	ОГРН	Наименование	ИНН	Номер контейнерной площадки	Площадь, кв.м.	Тип подстилающей поверхности	Вид площадки	Материал ограждения	Кол-во	Емкость (отдельного контейнера)	Материал контейнера	Кол-во	Емкость (отдельного контейнера)	Материал контейнера	Кол-во	Емкость (отдельного контейнера) м3	Материал контейнера		
17270	Хлевенский муниципальный район	с. Ново-Дубовое	Кирова	40	-	52.310735	39.194047	ЮЛ	Администрация сельского поселения Ново-Дубовский сельсовет	-	1024800633296	АО "ЭкоПром-Липецк"	4825037859	19-0454	-	Отсутствует покрытие	данные отсутствуют	данные отсутствуют	1	1,10	пластик	-	-	-	0	-	-	существующая	Нет
17271	Хлевенский муниципальный район	с. Ново-Дубовое	Кирова	35	-	52.311524	39.195608	ЮЛ	Администрация сельского поселения Ново-Дубовский сельсовет	-	1024800633296	АО "ЭкоПром-Липецк"	4825037859	19-0455	-	Отсутствует покрытие	данные отсутствуют	данные отсутствуют	1	1,10	пластик	-	-	-	0	-	-	существующая	Нет
17272	Хлевенский муниципальный район	с. Ново-Дубовое	Кирова	16	-	52.314201	39.194804	ЮЛ	Администрация сельского поселения Ново-Дубовский сельсовет	-	1024800633296	АО "ЭкоПром-Липецк"	4825037859	19-0456	-	Отсутствует покрытие	данные отсутствуют	данные отсутствуют	2	1,10	пластик	-	-	-	0	-	-	существующая	Нет
17273	Хлевенский муниципальный район	с. Ново-Дубовое	Кирова	15	-	52.314207	39.192710	ЮЛ	Администрация сельского поселения Ново-Дубовский сельсовет	-	1024800633296	АО "ЭкоПром-Липецк"	4825037859	19-0457	-	Отсутствует покрытие	данные отсутствуют	данные отсутствуют	2	1,10	пластик	-	-	-	0	-	-	существующая	Нет
17274	Хлевенский муниципальный район	с. Ново-Дубовое	Ериловка	5	-	52.309116	39.229859	ЮЛ	Администрация сельского поселения Ново-Дубовский сельсовет	-	1024800633296	АО "ЭкоПром-Липецк"	4825037859	19-0458	-	Отсутствует покрытие	данные отсутствуют	данные отсутствуют	1	1,10	пластик	-	-	-	0	-	-	существующая	Нет
17275	Хлевенский муниципальный район	с. Ново-Дубовое	Ериловка	11	-	52.309541	39.232207	ЮЛ	Администрация сельского поселения Ново-Дубовский сельсовет	-	1024800633296	АО "ЭкоПром-Липецк"	4825037859	19-0459	-	Отсутствует покрытие	данные отсутствуют	данные отсутствуют	1	1,10	пластик	-	-	-	0	-	-	существующая	Нет
17276	Хлевенский муниципальный район	с. Ново-Дубовое	Ериловка	26	-	52.3101	39.234790	ЮЛ	Администрация сельского поселения Ново-Дубовский сельсовет	-	1024800633296	АО "ЭкоПром-Липецк"	4825037859	19-0460	-	Отсутствует покрытие	данные отсутствуют	данные отсутствуют	1	1,10	пластик	-	-	-	0	-	-	существующая	Нет
17277	Хлевенский муниципальный район	с. Ново-Дубовое	Ериловка	48	-	52.31073	39.238372	ЮЛ	Администрация сельского поселения Ново-Дубовский сельсовет	-	1024800633296	АО "ЭкоПром-Липецк"	4825037859	19-0461	-	Отсутствует покрытие	данные отсутствуют	данные отсутствуют	1	1,10	пластик	-	-	-	0	-	-	существующая	Нет
17278	Хлевенский муниципальный район	с. Ново-Дубовое	Ериловка	60	-	52.311168	39.240503	ЮЛ	Администрация сельского поселения Ново-Дубовский сельсовет	-	1024800633296	АО "ЭкоПром-Липецк"	4825037859	19-0462	-	Отсутствует покрытие	данные отсутствуют	данные отсутствуют	1	1,10	пластик	-	-	-	0	-	-	существующая	Нет
17279	Хлевенский муниципальный район	с. Ново-Дубовое	Ериловка	76	-	52.311376	39.244364	ЮЛ	Администрация сельского поселения Ново-Дубовский сельсовет	-	1024800633296	АО "ЭкоПром-Липецк"	4825037859	19-0463	-	Отсутствует покрытие	данные отсутствуют	данные отсутствуют	2	1,10	пластик	-	-	-	0	-	-	существующая	Нет
17280	Хлевенский муниципальный район	с. Ново-Дубовое	Ериловка	77	-	52.313447	39.248719	ЮЛ	Администрация сельского поселения Ново-Дубовский сельсовет	-	1024800633296	АО "ЭкоПром-Липецк"	4825037859	19-0464	-	Отсутствует покрытие	данные отсутствуют	данные отсутствуют	1	1,10	пластик	-	-	-	0	-	-	существующая	Нет
17281	Хлевенский муниципальный район	с. Ново-Дубовое	Ериловка	87	-	52.313222	39.252963	ЮЛ	Администрация сельского поселения Ново-Дубовский сельсовет	-	1024800633296	АО "ЭкоПром-Липецк"	4825037859	19-0465	-	Отсутствует покрытие	данные отсутствуют	данные отсутствуют	1	1,10	пластик	-	-	-	0	-	-	существующая	Нет
17282	Хлевенский муниципальный район	с. Ново-Дубовое	Ериловка	63	-	52.312922	39.241046	ЮЛ	Администрация сельского поселения Ново-Дубовский сельсовет	-	1024800633296	АО "ЭкоПром-Липецк"	4825037859	19-0466	-	Отсутствует покрытие	данные отсутствуют	данные отсутствуют	1	1,10	пластик	-	-	-	0	-	-	существующая	Нет
17283	Хлевенский муниципальный район	с. Новое-Дубовое	Ериловка	51	-	52.311956	39.237672	ЮЛ	Администрация сельского поселения Ново-Дубовский сельсовет	-	1024800633296	АО "ЭкоПром-Липецк"	4825037859	19-0467	-	Отсутствует покрытие	данные отсутствуют	данные отсутствуют	1	1,10	пластик	-	-	-	0	-	-	существующая	Нет
17284	Хлевенский муниципальный район	с. Новое-Дубовое	Ериловка	43	-	52.3116	39.236531	ЮЛ	Администрация сельского поселения Ново-Дубовский сельсовет	-	1024800633296	АО "ЭкоПром-Липецк"	4825037859	19-0468	-	Отсутствует покрытие	данные отсутствуют	данные отсутствуют	1	1,10	пластик	-	-	-	0	-	-	существующая	Нет
17285	Хлевенский муниципальный район	с. Новое-Дубовое	Ериловка	25	-	52.31102	39.233347	ЮЛ	Администрация сельского поселения Ново-Дубовский сельсовет	-	1024800633296	АО "ЭкоПром-Липецк"	4825037859	19-0469	-	Отсутствует покрытие	данные отсутствуют	данные отсутствуют	1	1,10	пластик	-	-	-	0	-	-	существующая	Нет
17286	Хлевенский муниципальный район	с. Новое-Дубовое	Мира	31	-	52.310263	39.230592	ЮЛ	Администрация сельского поселения Ново-Дубовский сельсовет	-	1024800633296	АО "ЭкоПром-Липецк"	4825037859	19-0470	-	Отсутствует покрытие	данные отсутствуют	данные отсутствуют	1	1,10	пластик	-	-	-	0	-	-	существующая	Нет
17287	Хлевенский муниципальный район	с. Новое-Дубовое	Мира	19	-	52.310576	39.227945	ЮЛ	Администрация сельского поселения Ново-Дубовский сельсовет	-	1024800633296	АО "ЭкоПром-Липецк"	4825037859	19-0471	-	Отсутствует покрытие	данные отсутствуют	данные отсутствуют	1	1,10	пластик	-	-	-	0	-	-	существующая	Нет
17288	Хлевенский муниципальный район	с. Новое-Дубовое	Мира	13	-	52.311402	39.226343	ЮЛ	Администрация сельского поселения Ново-Дубовский сельсовет	-	1024800633296	АО "ЭкоПром-Липецк"	4825037859	19-0472	-	Отсутствует покрытие	данные отсутствуют	данные отсутствуют	1	1,10	пластик	-	-	-	0	-	-	существующая	Нет
17289	Хлевенский муниципальный район	с. Новое-Дубовое	Мира	6	-	52.311883	39.221881	ЮЛ	Администрация сельского поселения Ново-Дубовский сельсовет	-	1024800633296	АО "ЭкоПром-Липецк"	4825037859	19-0473	-	Отсутствует покрытие	данные отсутствуют	данные отсутствуют	1	1,10	пластик	-	-	-	0	-	-	существующая	Нет
17290	Хлевенский муниципальный район	с. Новое-Дубовое	Мира	1	-	52.312401	39.220730	ЮЛ	Администрация сельского поселения Ново-Дубовский сельсовет	-	1024800633296	АО "ЭкоПром-Липецк"	4825037859	19-0474	-	Отсутствует покрытие	данные отсутствуют	данные отсутствуют	1	1,10	пластик	-	-	-	0	-	-	существующая	Нет
17291	Хлевенский муниципальный район	с. Новое-Дубовое	Мира	20	-	52.311287	39.226062	ЮЛ	Администрация сельского поселения Ново-Дубовский сельсовет	-	1024800633296	АО "ЭкоПром-Липецк"	4825037859	19-0475	-	Отсутствует покрытие	данные отсутствуют	данные отсутствуют	1	1,10	пластик	-	-	-	0	-	-	существующая	Нет
17292	Хлевенский муниципальный район	с. Новое-Дубовое	Гагарина	76	-	52.300933	39.227874	ЮЛ	Администрация сельского поселения Ново-Дубовский сельсовет	-	1024800633296	АО "ЭкоПром-Липецк"	4825037859	19-0476	-	Отсутствует покрытие	данные отсутствуют	данные отсутствуют	1	1,10	пластик	-	-	-	0	-	-	существующая	Нет

Приложение 1 к приказу управления экологии и природных ресурсов Липецкой области
«Приложение А6. Реестр контейнерных площадок (по данным ОМС)

№ п/п	Данные о нахождении мест (площадок) накопления твердых коммунальных отходов							Данные о собственниках мест (площадок) накопления твердых коммунальных отходов				Организация (ИП), оказывающая услуги по сбору и транспортированию ТКО		Данные о технических характеристиках мест (площадок) накопления твердых коммунальных отходов					Контейнеры для несортированных отходов			Контейнеры для утилизируемых отходов (раздельный сбор)			Контейнеры для сбора крупногабаритных отходов			Статус (существующая/планируемая)	Совместное использование с другими МКД
	Муниципальное образование	Населенный пункт	Улица	Дом	Корпус/Строение	Широта	Долгота	Организационно-правовая форма балансодержателя (юридическое лицо - ЮЛ; индивидуальный предприниматель - ИП; физическое лицо - ФЛ)	для ЮЛ - Полное наименование организации для ИП - Фамилия, Имя, Отчество для ФЛ - Фамилия, Имя, Отчество	ИНН	ОГРН	Наименование	ИНН	Номер контейнерной площадки	Площадь, кв.м.	Тип подстилающей поверхности	Вид площадки	Материал ограждения	Кол-во	Емкость (отдельного контейнера)	Материал контейнера	Кол-во	Емкость (отдельного контейнера)	Материал контейнера	Кол-во	Емкость (отдельного контейнера) м3	Материал контейнера		
17293	Хлевенский муниципальный район	с. Новое-Дубовое	Гагарина	5	-	52.305983	39.219227	ЮЛ	Администрация сельского поселения Ново-Дубовский сельсовет	-	1024800633296	АО "ЭкоПром-Липецк"	4825037859	19-0477	-	Отсутствует покрытие	данные отсутствуют	данные отсутствуют	1	1,10	пластик	-	-	-	0	-	-	существующая	Нет
17294	Хлевенский муниципальный район	с. Новое-Дубовое	Гагарина	21	-	52.303624	39.220389	ЮЛ	Администрация сельского поселения Ново-Дубовский сельсовет	-	1024800633296	АО "ЭкоПром-Липецк"	4825037859	19-0478	-	Отсутствует покрытие	данные отсутствуют	данные отсутствуют	1	1,10	пластик	-	-	-	0	-	-	существующая	Нет
17295	Хлевенский муниципальный район	с. Новое-Дубовое	Гагарина	30	-	52.302406	39.222008	ЮЛ	Администрация сельского поселения Ново-Дубовский сельсовет	-	1024800633296	АО "ЭкоПром-Липецк"	4825037859	19-0479	-	Отсутствует покрытие	данные отсутствуют	данные отсутствуют	1	1,10	пластик	-	-	-	0	-	-	существующая	Нет
17296	Хлевенский муниципальный район	с. Новое-Дубовое	Гагарина	41	-	52.300909	39.223516	ЮЛ	Администрация сельского поселения Ново-Дубовский сельсовет	-	1024800633296	АО "ЭкоПром-Липецк"	4825037859	19-0480	-	Отсутствует покрытие	данные отсутствуют	данные отсутствуют	1	1,10	пластик	-	-	-	0	-	-	существующая	Нет
17297	Хлевенский муниципальный район	с. Новое-Дубовое	Будённого	28	-	52.302587	39.221705	ЮЛ	Администрация сельского поселения Ново-Дубовский сельсовет	-	1024800633296	АО "ЭкоПром-Липецк"	4825037859	19-0481	-	Отсутствует покрытие	данные отсутствуют	данные отсутствуют	1	1,10	пластик	-	-	-	0	-	-	существующая	Нет
17298	Хлевенский муниципальный район	с. Новое-Дубовое	Будённого	42	-	52.30071	39.223695	ЮЛ	Администрация сельского поселения Ново-Дубовский сельсовет	-	1024800633296	АО "ЭкоПром-Липецк"	4825037859	19-0482	-	Отсутствует покрытие	данные отсутствуют	данные отсутствуют	1	1,10	пластик	-	-	-	0	-	-	существующая	Нет
17299	Хлевенский муниципальный район	с. Новое-Дубовое	Будённого	15	-	52.300943	39.217415	ЮЛ	Администрация сельского поселения Ново-Дубовский сельсовет	-	1024800633296	АО "ЭкоПром-Липецк"	4825037859	19-0483	-	Отсутствует покрытие	данные отсутствуют	данные отсутствуют	1	1,10	пластик	-	-	-	0	-	-	существующая	Нет
17300	Хлевенский муниципальный район	с. Новое-Дубовое	Будённого	7	-	52.301482	39.215165	ЮЛ	Администрация сельского поселения Ново-Дубовский сельсовет	-	1024800633296	АО "ЭкоПром-Липецк"	4825037859	19-0484	-	Отсутствует покрытие	данные отсутствуют	данные отсутствуют	1	1,10	пластик	-	-	-	0	-	-	существующая	Нет
17301	Хлевенский муниципальный район	с. Новое-Дубовое	Будённого	1	-	52.301412	39.213277	ЮЛ	Администрация сельского поселения Ново-Дубовский сельсовет	-	1024800633296	АО "ЭкоПром-Липецк"	4825037859	19-0485	-	Отсутствует покрытие	данные отсутствуют	данные отсутствуют	1	1,10	пластик	-	-	-	0	-	-	существующая	Нет
17302	Хлевенский муниципальный район	с. Новое-Дубовое	Титова	7	-	52.298337	39.212496	ЮЛ	Администрация сельского поселения Ново-Дубовский сельсовет	-	1024800633296	АО "ЭкоПром-Липецк"	4825037859	19-0486	-	Отсутствует покрытие	данные отсутствуют	данные отсутствуют	1	1,10	пластик	-	-	-	0	-	-	существующая	Нет
17303	Хлевенский муниципальный район	с. Новое-Дубовое	Титова	19	-	52.297847	39.214631	ЮЛ	Администрация сельского поселения Ново-Дубовский сельсовет	-	1024800633296	АО "ЭкоПром-Липецк"	4825037859	19-0487	-	Отсутствует покрытие	данные отсутствуют	данные отсутствуют	1	1,10	пластик	-	-	-	0	-	-	существующая	Нет
17304	Хлевенский муниципальный район	с. Новое-Дубовое	Титова	-	-	52.29754	39.214640	ЮЛ	Администрация сельского поселения Ново-Дубовский сельсовет	-	1024800633296	АО "ЭкоПром-Липецк"	4825037859	19-0488	-	Отсутствует покрытие	данные отсутствуют	данные отсутствуют	4	1,10	пластик	-	-	-	0	-	-	существующая	Нет
17305	Хлевенский муниципальный район	с. Новое-Дубовое	Чапаева	47	-	52.301322	39.210992	ЮЛ	Администрация сельского поселения Ново-Дубовский сельсовет	-	1024800633296	АО "ЭкоПром-Липецк"	4825037859	19-0489	-	Отсутствует покрытие	данные отсутствуют	данные отсутствуют	2	1,10	пластик	-	-	-	0	-	-	существующая	Нет
17306	Хлевенский муниципальный район	с. Новое-Дубовое	Чапаева	37	-	52.301826	39.207757	ЮЛ	Администрация сельского поселения Ново-Дубовский сельсовет	-	1024800633296	АО "ЭкоПром-Липецк"	4825037859	19-0490	-	Отсутствует покрытие	данные отсутствуют	данные отсутствуют	2	1,10	пластик	-	-	-	0	-	-	существующая	Нет
17307	Хлевенский муниципальный район	с. Новое-Дубовое	Чапаева	33	-	52.302207	39.202565	ЮЛ	Администрация сельского поселения Ново-Дубовский сельсовет	-	1024800633296	АО "ЭкоПром-Липецк"	4825037859	19-0491	-	Отсутствует покрытие	данные отсутствуют	данные отсутствуют	1	1,10	пластик	-	-	-	0	-	-	существующая	Нет
17308	Хлевенский муниципальный район	с. Новое-Дубовое	Свободы	22	-	52.303092	39.206958	ЮЛ	Администрация сельского поселения Ново-Дубовский сельсовет	-	1024800633296	АО "ЭкоПром-Липецк"	4825037859	19-0492	-	Отсутствует покрытие	данные отсутствуют	данные отсутствуют	2	1,10	пластик	-	-	-	0	-	-	существующая	Нет
17309	Хлевенский муниципальный район	с. Новое-Дубовое	Свободы	30	-	52.303485	39.209304	ЮЛ	Администрация сельского поселения Ново-Дубовский сельсовет	-	1024800633296	АО "ЭкоПром-Липецк"	4825037859	19-0493	-	Отсутствует покрытие	данные отсутствуют	данные отсутствуют	2	1,10	пластик	-	-	-	0	-	-	существующая	Нет
17310	Хлевенский муниципальный район	с. Новое-Дубовое	Свободы	44	-	52.303893	39.212197	ЮЛ	Администрация сельского поселения Ново-Дубовский сельсовет	-	1024800633296	АО "ЭкоПром-Липецк"	4825037859	19-0494	-	Отсутствует покрытие	данные отсутствуют	данные отсутствуют	1	1,10	пластик	-	-	-	0	-	-	существующая	Нет
17311	Хлевенский муниципальный район	с. Новое-Дубовое	Свободы	-	-	52.304049	39.213100	ЮЛ	Администрация сельского поселения Ново-Дубовский сельсовет	-	1024800633296	АО "ЭкоПром-Липецк"	4825037859	19-0495	-	Отсутствует покрытие	данные отсутствуют	данные отсутствуют	1	1,10	пластик	-	-	-	0	-	-	существующая	Нет
17312	Хлевенский муниципальный район	с. Новое Дубовое	Свободы	-	-	52.304049	39.213100	ЮЛ	Администрация сельского поселения Ново-Дубовский сельсовет	-	1024800633296	АО "ЭкоПром-Липецк"	4825037859	19-0496	-	Отсутствует покрытие	данные отсутствуют	данные отсутствуют	1	1,10	пластик	-	-	-	0	-	-	существующая	Нет
17313	Хлевенский муниципальный район	с. Новое Дубовое	Свободы	68	-	52.303753.	39.215339	ЮЛ	Администрация сельского поселения Ново-Дубовский сельсовет	-	1024800633296	АО "ЭкоПром-Липецк"	4825037859	19-0497	-	Отсутствует покрытие	данные отсутствуют	данные отсутствуют	1	1,10	пластик	-	-	-	0	-	-	существующая	Нет
17314	Хлевенский муниципальный район	с. Новое Дубовое	Свободы	73	-	52.302963	39.217250	ЮЛ	Администрация сельского поселения Ново-Дубовский сельсовет	-	1024800633296	АО "ЭкоПром-Липецк"	4825037859	19-0498	-	Отсутствует покрытие	данные отсутствуют	данные отсутствуют	1	1,10	пластик	-	-	-	0	-	-	существующая	Нет
17315	Хлевенский муниципальный район	с. Новое Дубовое	Чапаева	40	-	52.302315	39.203089	ЮЛ	Администрация сельского поселения Ново-Дубовский сельсовет	-	1024800633296	АО "ЭкоПром-Липецк"	4825037859	19-0499	-	Отсутствует покрытие	данные отсутствуют	данные отсутствуют	1	1,10	пластик	-	-	-	0	-	-	существующая	Нет

Приложение 1 к приказу управления экологии и природных ресурсов Липецкой области
«Приложение А6. Реестр контейнерных площадок (по данным ОМС)

№ п/п	Данные о нахождении мест (площадок) накопления твердых коммунальных отходов							Данные о собственниках мест (площадок) накопления твердых коммунальных отходов				Организация (ИП), оказывающая услуги по сбору и транспортированию ТКО		Данные о технических характеристиках мест (площадок) накопления твердых коммунальных отходов					Контейнеры для несортированных отходов			Контейнеры для утилизируемых отходов (раздельный сбор)			Контейнеры для сбора крупногабаритных отходов			Статус (существующая/планируемая)	Совместное использование с другими МКД
	Муниципальное образование	Населенный пункт	Улица	Дом	Корпус/Строение	Широта	Долгота	Организационно-правовая форма балансодержателя (юридическое лицо - ЮЛ; индивидуальный предприниматель - ИП; физическое лицо - ФЛ)	для ЮЛ - Полное наименование организации для ИП - Фамилия, Имя, Отчество для ФЛ - Фамилия, Имя, Отчество	ИНН	ОГРН	Наименование	ИНН	Номер контейнерной площадки	Площадь, кв.м.	Тип подстилающей поверхности	Вид площадки	Материал ограждения	Кол-во	Емкость (отдельного контейнера)	Материал контейнера	Кол-во	Емкость (отдельного контейнера)	Материал контейнера	Кол-во	Емкость (отдельного контейнера) м3	Материал контейнера		
17316	Хлевенский муниципальный район	с. Новое-Дубовое	Чапаева	30	-	52.302051.	39.201268	ЮЛ	Администрация сельского поселения Ново-Дубовский сельсовет	-	1024800633296	АО "ЭкоПром-Липецк"	4825037859	19-0500	-	Отсутствует покрытие	данные отсутствуют	данные отсутствуют	1	1,10	пластик	-	-	-	0	-	-	существующая	Нет
17317	Хлевенский муниципальный район	с. Новое-Дубовое	Чапаева	20	-	52.302096	39.198436	ЮЛ	Администрация сельского поселения Ново-Дубовский сельсовет	-	1024800633296	АО "ЭкоПром-Липецк"	4825037859	19-0501	-	Отсутствует покрытие	данные отсутствуют	данные отсутствуют	1	1,10	пластик	-	-	-	0	-	-	существующая	Нет
17318	Хлевенский муниципальный район	с. Новое-Дубовое	Чапаева	12	-	52.302234	39.196703	ЮЛ	Администрация сельского поселения Ново-Дубовский сельсовет	-	1024800633296	АО "ЭкоПром-Липецк"	4825037859	19-0502	-	Отсутствует покрытие	данные отсутствуют	данные отсутствуют	1	1,10	пластик	-	-	-	0	-	-	существующая	Нет
17319	Хлевенский муниципальный район	с. Новое-Дубовое	Чапаева	4	-	52.301992	39.195581	ЮЛ	Администрация сельского поселения Ново-Дубовский сельсовет	-	1024800633296	АО "ЭкоПром-Липецк"	4825037859	19-0503	-	Отсутствует покрытие	данные отсутствуют	данные отсутствуют	1	1,10	пластик	-	-	-	0	-	-	существующая	Нет
17320	Хлевенский муниципальный район	с. Новое-Дубовое	Лесная	23	-	52.301266	39.189955	ЮЛ	Администрация сельского поселения Ново-Дубовский сельсовет	-	1024800633296	АО "ЭкоПром-Липецк"	4825037859	19-0504	-	Отсутствует покрытие	данные отсутствуют	данные отсутствуют	2	1,10	пластик	-	-	-	0	-	-	существующая	Нет
17321	Хлевенский муниципальный район	с. Новое Дубовое	Лесная	17	-	52.302588	39.189987	ЮЛ	Администрация сельского поселения Ново-Дубовский сельсовет	-	1024800633296	АО "ЭкоПром-Липецк"	4825037859	19-0505	-	Отсутствует покрытие	данные отсутствуют	данные отсутствуют	1	1,10	пластик	-	-	-	0	-	-	существующая	Нет
17322	Хлевенский муниципальный район	с. Новое Дубовое	Песчаная	8	-	52.298966	39.193415	ЮЛ	Администрация сельского поселения Ново-Дубовский сельсовет	-	1024800633296	АО "ЭкоПром-Липецк"	4825037859	19-0506	-	Отсутствует покрытие	данные отсутствуют	данные отсутствуют	1	1,10	пластик	-	-	-	0	-	-	существующая	Нет
17323	Хлевенский муниципальный район	с. Новое Дубовое	Песчаная	41	-	52.298621	39.201306	ЮЛ	Администрация сельского поселения Ново-Дубовский сельсовет	-	1024800633296	АО "ЭкоПром-Липецк"	4825037859	19-0507	-	Отсутствует покрытие	данные отсутствуют	данные отсутствуют	1	1,10	пластик	-	-	-	0	-	-	существующая	Нет
17324	Хлевенский муниципальный район	с. Новое Дубовое	Песчаная	22	-	52.298392	39.198210	ЮЛ	Администрация сельского поселения Ново-Дубовский сельсовет	-	1024800633296	АО "ЭкоПром-Липецк"	4825037859	19-0508	-	Отсутствует покрытие	данные отсутствуют	данные отсутствуют	1	1,10	пластик	-	-	-	0	-	-	существующая	Нет
17325	Хлевенский муниципальный район	с. Новое-Дубовое	Песчаная	16	-	52.298542	39.196212	ЮЛ	Администрация сельского поселения Ново-Дубовский сельсовет	-	1024800633296	АО "ЭкоПром-Липецк"	4825037859	19-0509	-	Отсутствует покрытие	данные отсутствуют	данные отсутствуют	1	1,10	пластик	-	-	-	0	-	-	существующая	Нет
17326	Хлевенский муниципальный район	с. Новое-Дубовое	Лесная	27	-	52.302888	39.189748	ЮЛ	Администрация сельского поселения Ново-Дубовский сельсовет	-	1024800633296	АО "ЭкоПром-Липецк"	4825037859	19-0510	-	Отсутствует покрытие	данные отсутствуют	данные отсутствуют	1	1,10	пластик	-	-	-	0	-	-	существующая	Нет
17327	Хлевенский муниципальный район	с. Новое-Дубовое	Лесная	18	-	52.302702	39.190292	ЮЛ	Администрация сельского поселения Ново-Дубовский сельсовет	-	1024800633296	АО "ЭкоПром-Липецк"	4825037859	19-0511	-	Отсутствует покрытие	данные отсутствуют	данные отсутствуют	1	1,10	пластик	-	-	-	0	-	-	существующая	Нет
17328	Хлевенский муниципальный район	с. Новое-Дубовое	Лесная	28	-	52.304164	39.189285	ЮЛ	Администрация сельского поселения Ново-Дубовский сельсовет	-	1024800633296	АО "ЭкоПром-Липецк"	4825037859	19-0512	-	Отсутствует покрытие	данные отсутствуют	данные отсутствуют	1	1,10	пластик	-	-	-	0	-	-	существующая	Нет
17329	Хлевенский муниципальный район	с. Новое-Дубовое	Лесная	55	-	52.305082	39.188582	ЮЛ	Администрация сельского поселения Ново-Дубовский сельсовет	-	1024800633296	АО "ЭкоПром-Липецк"	4825037859	19-0513	-	Отсутствует покрытие	данные отсутствуют	данные отсутствуют	1	1,10	пластик	-	-	-	0	-	-	существующая	Нет
17330	Хлевенский муниципальный район	с. Новое Дубовое	Лесная	52	-	52.304676	39.188896	ЮЛ	Администрация сельского поселения Ново-Дубовский сельсовет	-	1024800633296	АО "ЭкоПром-Липецк"	4825037859	19-0514	-	Отсутствует покрытие	данные отсутствуют	данные отсутствуют	1	1,10	пластик	-	-	-	0	-	-	существующая	Нет
17331	Хлевенский муниципальный район	с. Новое-Дубовое	Лесная	44	-	52.302678	39.188427	ЮЛ	Администрация сельского поселения Ново-Дубовский сельсовет	-	1024800633296	АО "ЭкоПром-Липецк"	4825037859	19-0515	-	Отсутствует покрытие	данные отсутствуют	данные отсутствуют	1	1,10	пластик	-	-	-	0	-	-	существующая	Нет
17332	Хлевенский муниципальный район	с. Новое-Дубовое	Задонская	1	-	52.30989	39.184057	ЮЛ	Администрация сельского поселения Ново-Дубовский сельсовет	-	1024800633296	АО "ЭкоПром-Липецк"	4825037859	19-0516	-	Отсутствует покрытие	данные отсутствуют	данные отсутствуют	1	1,10	пластик	-	-	-	0	-	-	существующая	Нет
17333	Хлевенский муниципальный район	с. Новое-Дубовое	Задонская	3	-	52.309687	39.185158	ЮЛ	Администрация сельского поселения Ново-Дубовский сельсовет	-	1024800633296	АО "ЭкоПром-Липецк"	4825037859	19-0517	-	Отсутствует покрытие	данные отсутствуют	данные отсутствуют	1	1,10	пластик	-	-	-	0	-	-	существующая	Нет
17334	Хлевенский муниципальный район	с. Новое-Дубовое	Задонская	12	-	52.309294	39.186716	ЮЛ	Администрация сельского поселения Ново-Дубовский сельсовет	-	1024800633296	АО "ЭкоПром-Липецк"	4825037859	19-0518	-	Отсутствует покрытие	данные отсутствуют	данные отсутствуют	1	1,10	пластик	-	-	-	0	-	-	существующая	Нет
17335	Хлевенский муниципальный район	с. Новое-Дубовое	Задонская	16	-	52.309017	39.187442	ЮЛ	Администрация сельского поселения Ново-Дубовский сельсовет	-	1024800633296	АО "ЭкоПром-Липецк"	4825037859	19-0519	-	Отсутствует покрытие	данные отсутствуют	данные отсутствуют	1	1,10	пластик	-	-	-	0	-	-	существующая	Нет
17336	Хлевенский муниципальный район	с. Новое-Дубовое	Задонская	30	а	52.308641	39.190294	ЮЛ	Администрация сельского поселения Ново-Дубовский сельсовет	-	1024800633296	АО "ЭкоПром-Липецк"	4825037859	19-0520	-	Отсутствует покрытие	данные отсутствуют	данные отсутствуют	1	1,10	пластик	-	-	-	0	-	-	существующая	Нет
17337	Хлевенский муниципальный район	с. Новое-Дубовое	Задонская	26	-	52.308031	39.190142	ЮЛ	Администрация сельского поселения Ново-Дубовский сельсовет	-	1024800633296	АО "ЭкоПром-Липецк"	4825037859	19-0521	-	Отсутствует покрытие	данные отсутствуют	данные отсутствуют	1	1,10	пластик	-	-	-	0	-	-	существующая	Нет
17338	Хлевенский муниципальный район	с. Новое-Дубовое	Задонская	43	-	52.308536	39.194433	ЮЛ	Администрация сельского поселения Ново-Дубовский сельсовет	-	1024800633296	АО "ЭкоПром-Липецк"	4825037859	19-0522	-	Отсутствует покрытие	данные отсутствуют	данные отсутствуют	1	1,10	пластик	-	-	-	0	-	-	существующая	Нет

Приложение 1 к приказу управления экологии и природных ресурсов Липецкой области
«Приложение А6. Реестр контейнерных площадок (по данным ОМС)

№ п/п	Данные о нахождении мест (площадок) накопления твердых коммунальных отходов							Данные о собственниках мест (площадок) накопления твердых коммунальных отходов				Организация (ИП), оказывающая услуги по сбору и транспортированию ТКО		Данные о технических характеристиках мест (площадок) накопления твердых коммунальных отходов					Контейнеры для несортированных отходов			Контейнеры для утилизируемых отходов (раздельный сбор)			Контейнеры для сбора крупногабаритных отходов			Статус (существующая/планируемая)	Совместное использование с другими МКД
	Муниципальное образование	Населенный пункт	Улица	Дом	Корпус/Строение	Широта	Долгота	Организационно-правовая форма балансодержателя (юридическое лицо - ЮЛ; индивидуальный предприниматель - ИП; физическое лицо - ФЛ)	для ЮЛ - Полное наименование организации для ИП - Фамилия, Имя, Отчество для ФЛ - Фамилия, Имя, Отчество	ИНН	ОГРН	Наименование	ИНН	Номер контейнерной площадки	Площадь, кв.м.	Тип подстилающей поверхности	Вид площадки	Материал ограждения	Кол-во	Емкость (отдельного контейнера)	Материал контейнера	Кол-во	Емкость (отдельного контейнера)	Материал контейнера	Кол-во	Емкость (отдельного контейнера) м3	Материал контейнера		
17339	Хлевенский муниципальный район	с. Новое-Дубовое	Задонская	57	-	52.309279	39.195814	ЮЛ	Администрация сельского поселения Ново-Дубовский сельсовет	-	1024800633296	АО "ЭкоПром-Липецк"	4825037859	19-0523	-	Отсутствует покрытие	данные отсутствуют	данные отсутствуют	1	1,10	пластик	-	-	-	0	-	-	существующая	Нет
17340	Хлевенский муниципальный район	с. Новое-Дубовое	Задонская	75	-	52.310248	39.197973	ЮЛ	Администрация сельского поселения Ново-Дубовский сельсовет	-	1024800633296	АО "ЭкоПром-Липецк"	4825037859	19-0524	-	Отсутствует покрытие	данные отсутствуют	данные отсутствуют	1	1,10	пластик	-	-	-	0	-	-	существующая	Нет
17341	Хлевенский муниципальный район	с. Новое-Дубовое	Задонская	79	-	52.310562	39.198517	ЮЛ	Администрация сельского поселения Ново-Дубовский сельсовет	-	1024800633296	АО "ЭкоПром-Липецк"	4825037859	19-0525	-	Отсутствует покрытие	данные отсутствуют	данные отсутствуют	1	1,10	пластик	-	-	-	0	-	-	существующая	Нет
17342	Хлевенский муниципальный район	с. Новое Дубовое	Свободы	14	-	52.30441	39.201348	ЮЛ	Администрация сельского поселения Ново-Дубовский сельсовет	-	1024800633296	АО "ЭкоПром-Липецк"	4825037859	19-0526	-	Отсутствует покрытие	данные отсутствуют	данные отсутствуют	1	1,10	пластик	-	-	-	0	-	-	существующая	Нет
17343	Хлевенский муниципальный район	с. Новое-Дубовое	Советская	80	-	52.30756	39.208012	ЮЛ	Администрация сельского поселения Ново-Дубовский сельсовет	-	1024800633296	АО "ЭкоПром-Липецк"	4825037859	19-0527	-	Отсутствует покрытие	данные отсутствуют	данные отсутствуют	1	1,10	пластик	-	-	-	0	-	-	существующая	Нет
17344	Хлевенский муниципальный район	с. Новое-Дубовое	Гагарина	13	-	52.304577	39.219566	ЮЛ	Администрация сельского поселения Ново-Дубовский сельсовет	-	1024800633296	АО "ЭкоПром-Липецк"	4825037859	19-0528	-	Отсутствует покрытие	данные отсутствуют	данные отсутствуют	1	1,10	пластик	-	-	-	0	-	-	существующая	Нет
17345	Хлевенский муниципальный район	с. Хлевное	Суворова	20	-	52.179281	39.089364	ЮЛ	Администрация сельского поселения Хлевенский сельсовет	-	1024800631998	АО "ЭкоПром-Липецк"	4825037859	19-0529	4,50	железобетон	данные отсутствуют	данные отсутствуют	2	0,75	пластик	-	-	-	0	-	-	существующая	Нет
17346	Хлевенский муниципальный район	с. Хлевное	Интернациональная	5	-	52.180344	39.082677	ЮЛ	Администрация сельского поселения Хлевенский сельсовет	-	1024800631998	АО "ЭкоПром-Липецк"	4825037859	19-0530	4,50	железобетон	данные отсутствуют	данные отсутствуют	2	0,75	пластик	-	-	-	0	-	-	существующая	Нет
17347	Хлевенский муниципальный район	с. Хлевное	Интернациональная	30	-	52.17924	39.084010	ЮЛ	Администрация сельского поселения Хлевенский сельсовет	-	1024800631998	АО "ЭкоПром-Липецк"	4825037859	19-0531	4,50	железобетон	данные отсутствуют	данные отсутствуют	2	0,75	пластик	-	-	-	0	-	-	существующая	Нет
17348	Хлевенский муниципальный район	с. Хлевное	Южная	18	-	52.178728	39.081991	ЮЛ	Администрация сельского поселения Хлевенский сельсовет	-	1024800631998	АО "ЭкоПром-Липецк"	4825037859	19-0532	4,50	железобетон	данные отсутствуют	данные отсутствуют	2	0,75	пластик	-	-	-	0	-	-	существующая	Нет
17349	Хлевенский муниципальный район	с. Хлевное	Южная	47	-	52.176243	39.084464	ЮЛ	Администрация сельского поселения Хлевенский сельсовет	-	1024800631998	АО "ЭкоПром-Липецк"	4825037859	19-0533	4,50	железобетон	данные отсутствуют	данные отсутствуют	2	0,75	пластик	-	-	-	0	-	-	существующая	Нет
17350	Хлевенский муниципальный район	с. Хлевное	Сосновая	1	-	52.179947	39.078258	ЮЛ	Администрация сельского поселения Хлевенский сельсовет	-	1024800631998	АО "ЭкоПром-Липецк"	4825037859	19-0534	4,50	железобетон	данные отсутствуют	данные отсутствуют	2	0,75	пластик	-	-	-	0	-	-	существующая	Нет
17351	Хлевенский муниципальный район	с. Хлевное	Сосновая	19	-	52.176243	39.084464	ЮЛ	Администрация сельского поселения Хлевенский сельсовет	-	1024800631998	АО "ЭкоПром-Липецк"	4825037859	19-0535	4,50	железобетон	данные отсутствуют	данные отсутствуют	2	0,75	пластик	-	-	-	0	-	-	существующая	Нет
17352	Хлевенский муниципальный район	с. Хлевное	Сосновая	38	-	52.179711	39.079317	ЮЛ	Администрация сельского поселения Хлевенский сельсовет	-	1024800631998	АО "ЭкоПром-Липецк"	4825037859	19-0536	4,50	железобетон	данные отсутствуют	данные отсутствуют	2	0,75	пластик	-	-	-	0	-	-	существующая	Нет
17353	Хлевенский муниципальный район	с. Введенка	Новая	1	-	52.291679	39.059699	ЮЛ	Введенский территориальный отдел	-	1024800633560	АО "ЭкоПром-Липецк"	4825037859	19-0585	-	Отсутствует покрытие	данные отсутствуют	данные отсутствуют	1	0,75	пластик	-	-	-	0	-	-	существующая	Нет
17354	Хлевенский муниципальный район	с. Введенка	Новая	6	-	52.293584	39.058073	ЮЛ	Введенский территориальный отдел	-	1024800633560	АО "ЭкоПром-Липецк"	4825037859	19-0586	-	Отсутствует покрытие	данные отсутствуют	данные отсутствуют	3	0,75	пластик	-	-	-	0	-	-	существующая	Нет
17355	Хлевенский муниципальный район	с. Введенка	Мира	4	-	52.293584	39.058073	ЮЛ	Введенский территориальный отдел	-	1024800633560	АО "ЭкоПром-Липецк"	4825037859	19-0587	-	Отсутствует покрытие	данные отсутствуют	данные отсутствуют	2	0,75	пластик	-	-	-	0	-	-	существующая	Нет
17356	Хлевенский муниципальный район	с. Введенка	Мира	13	-	52.294372	39.061147	ЮЛ	Введенский территориальный отдел	-	1024800633560	АО "ЭкоПром-Липецк"	4825037859	19-0588	-	Отсутствует покрытие	данные отсутствуют	данные отсутствуют	1	0,75	пластик	-	-	-	0	-	-	существующая	Нет
17357	Хлевенский муниципальный район	с. Введенка	Мира	2	-	52.297022	39.059601	ЮЛ	Введенский территориальный отдел	-	1024800633560	АО "ЭкоПром-Липецк"	4825037859	19-0589	-	Отсутствует покрытие	данные отсутствуют	данные отсутствуют	1	0,75	пластик	-	-	-	0	-	-	существующая	Нет
17358	Хлевенский муниципальный район	с. Введенка	Сосновая	9	-	52.300252.	39.072204	ЮЛ	Введенский территориальный отдел	-	1024800633560	АО "ЭкоПром-Липецк"	4825037859	19-0590	-	Отсутствует покрытие	данные отсутствуют	данные отсутствуют	1	0,75	пластик	-	-	-	0	-	-	существующая	Нет
17359	Хлевенский муниципальный район	с. Введенка	Сосновая	18	-	52.30251	39.074081	ЮЛ	Введенский территориальный отдел	-	1024800633560	АО "ЭкоПром-Липецк"	4825037859	19-0591	-	Отсутствует покрытие	данные отсутствуют	данные отсутствуют	2	0,75	пластик	-	-	-	0	-	-	существующая	Нет
17360	Хлевенский муниципальный район	с. Введенка	Садовая	3	-	52.296626	39.064020	ЮЛ	Введенский территориальный отдел	-	1024800633560	АО "ЭкоПром-Липецк"	4825037859	19-0592	-	Отсутствует покрытие	данные отсутствуют	данные отсутствуют	1	0,75	пластик	-	-	-	0	-	-	существующая	Нет
17361	Хлевенский муниципальный район	с. Введенка	Садовая	13	-	52.297233	39.060541	ЮЛ	Введенский территориальный отдел	-	1024800633560	АО "ЭкоПром-Липецк"	4825037859	19-0593	-	Отсутствует покрытие	данные отсутствуют	данные отсутствуют	1	0,75	пластик	-	-	-	0	-	-	существующая	Нет
17362	Хлевенский муниципальный район	с. Введенка	Лесная	8	-	52.29787	39.074143	ЮЛ	Введенский территориальный отдел	-	1024800633560	АО "ЭкоПром-Липецк"	4825037859	19-0594	-	Отсутствует покрытие	данные отсутствуют	данные отсутствуют	1	0,75	пластик	-	-	-	0	-	-	существующая	Нет
17363	Хлевенский муниципальный район	с. Введенка	Лесная	13	-	52.299872	39.076678	ЮЛ	Введенский территориальный отдел	-	1024800633560	АО "ЭкоПром-Липецк"	4825037859	19-0595	-	Отсутствует покрытие	данные отсутствуют	данные отсутствуют	1	0,75	пластик	-	-	-	0	-	-	существующая	Нет
17364	Хлевенский муниципальный район	с. Введенка	Лесная	23	-	52.300872	39.078628	ЮЛ	Введенский территориальный отдел	-	1024800633560	АО "ЭкоПром-Липецк"	4825037859	19-0596	-	Отсутствует покрытие	данные отсутствуют	данные отсутствуют	1	0,75	пластик	-	-	-	0	-	-	существующая	Нет
17365	Хлевенский муниципальный район	с. Введенка	Сосновая	29	-	52.297018	39.070980	ЮЛ	Введенский территориальный отдел	-	1024800633560	АО "ЭкоПром-Липецк"	4825037859	19-0597	-	Отсутствует покрытие	данные отсутствуют	данные отсутствуют	1	0,75	пластик	-	-	-	0	-	-	существующая	Нет
17366	Хлевенский муниципальный район	с. Введенка	Берёзовая	5	-	52.295883	39.074460	ЮЛ	Введенский территориальный отдел	-	1024800633560	АО "ЭкоПром-Липецк"	4825037859	19-0598	-	Отсутствует покрытие	данные отсутствуют	данные отсутствуют	1	0,75	пластик	-	-	-	0	-	-	существующая	Нет
17367	Хлевенский муниципальный район	с. Введенка	Берёзовая	16	-	52.296321	39.077953	ЮЛ	Введенский территориальный отдел	-	1024800633560	АО "ЭкоПром-Липецк"	4825037859	19-0599	-	Отсутствует покрытие	данные отсутствуют	данные отсутствуют	1	0,75	пластик	-	-	-	0	-	-	существующая	Нет

Приложение 1 к приказу управления экологии и природных ресурсов Липецкой области
«Приложение А6. Реестр контейнерных площадок (по данным ОМС)

№ п/п	Данные о нахождении мест (площадок) накопления твердых коммунальных отходов							Данные о собственниках мест (площадок) накопления твердых коммунальных отходов				Организация (ИП), оказывающая услуги по сбору и транспортированию ТКО		Данные о технических характеристиках мест (площадок) накопления твердых коммунальных отходов					Контейнеры для несортированных отходов			Контейнеры для утилизируемых отходов (раздельный сбор)			Контейнеры для сбора крупногабаритных отходов			Статус (существующая/планируемая)	Совместное использование с другими МКД
	Муниципальное образование	Населенный пункт	Улица	Дом	Корпус/Строение	Широта	Долгота	Организационно-правовая форма балансодержателя (юридическое лицо - ЮЛ; индивидуальный предприниматель - ИП; физическое лицо - ФЛ)	для ЮЛ - Полное наименование организации для ИП - Фамилия, Имя, Отчество для ФЛ - Фамилия, Имя, Отчество	ИНН	ОГРН	Наименование	ИНН	Номер контейнерной площадки	Площадь, кв.м.	Тип подстилающей поверхности	Вид площадки	Материал ограждения	Кол-во	Емкость (отдельного контейнера)	Материал контейнера	Кол-во	Емкость (отдельного контейнера)	Материал контейнера	Кол-во	Емкость (отдельного контейнера) м3	Материал контейнера		
17368	Хлевенский муниципальный район	с. Введенка	Берёзовая	18	-	52.295952.	39.080044	ЮЛ	Введенский территориальный отдел	-	1024800633560	АО "ЭкоПром-Липецк"	4825037859	19-0600	-	Отсутствует покрытие	данные отсутствуют	данные отсутствуют	1	0,75	пластик	-	-	-	0	-	-	существующая	Нет
17369	Хлевенский муниципальный район	с. Введенка	Берёзовая	24	-	52.293709	39.072719	ЮЛ	Введенский территориальный отдел	-	1024800633560	АО "ЭкоПром-Липецк"	4825037859	19-0601	-	Отсутствует покрытие	данные отсутствуют	данные отсутствуют	1	0,75	пластик	-	-	-	0	-	-	существующая	Нет
17370	Хлевенский муниципальный район	с. Введенка	Зелёная	22	-	52.295249	39.071240	ЮЛ	Введенский территориальный отдел	-	1024800633560	АО "ЭкоПром-Липецк"	4825037859	19-0602	-	Отсутствует покрытие	данные отсутствуют	данные отсутствуют	1	0,75	пластик	-	-	-	0	-	-	существующая	Нет
17371	Хлевенский муниципальный район	с. Введенка	Зелёная	6	-	52.292296	39.078080	ЮЛ	Введенский территориальный отдел	-	1024800633560	АО "ЭкоПром-Липецк"	4825037859	19-0603	-	Отсутствует покрытие	данные отсутствуют	данные отсутствуют	1	0,75	пластик	-	-	-	0	-	-	существующая	Нет
17372	Хлевенский муниципальный район	с. Введенка	Зелёная	8	-	52.292639	39.080266	ЮЛ	Введенский территориальный отдел	-	1024800633560	АО "ЭкоПром-Липецк"	4825037859	19-0604	-	Отсутствует покрытие	данные отсутствуют	данные отсутствуют	1	0,75	пластик	-	-	-	0	-	-	существующая	Нет
17373	Хлевенский муниципальный район	с. Введенка	Зелёная	8	-	52.290837	39.074190	ЮЛ	Введенский территориальный отдел	-	1024800633560	АО "ЭкоПром-Липецк"	4825037859	19-0605	-	Отсутствует покрытие	данные отсутствуют	данные отсутствуют	1	0,75	пластик	-	-	-	0	-	-	существующая	Нет
17374	Хлевенский муниципальный район	с. Введенка	Центральная	6	-	52.291367	39.062730	ЮЛ	Введенский территориальный отдел	-	1024800633560	АО "ЭкоПром-Липецк"	4825037859	19-0606	-	Отсутствует покрытие	данные отсутствуют	данные отсутствуют	1	0,75	пластик	-	-	-	0	-	-	существующая	Нет
17375	Хлевенский муниципальный район	с. Введенка	Центральная	14	-	52.292429	39.064153	ЮЛ	Введенский территориальный отдел	-	1024800633560	АО "ЭкоПром-Липецк"	4825037859	19-0607	-	Отсутствует покрытие	данные отсутствуют	данные отсутствуют	3	0,75	пластик	-	-	-	0	-	-	существующая	Нет
17376	Хлевенский муниципальный район	с. Введенка	Центральная	17	-	52.293219	39.065872	ЮЛ	Введенский территориальный отдел	-	1024800633560	АО "ЭкоПром-Липецк"	4825037859	19-0608	-	Отсутствует покрытие	данные отсутствуют	данные отсутствуют	1	0,75	пластик	-	-	-	0	-	-	существующая	Нет
17377	Хлевенский муниципальный район	с. Введенка	Центральная	31	-	52.292365	39.065567	ЮЛ	Введенский территориальный отдел	-	1024800633560	АО "ЭкоПром-Липецк"	4825037859	19-0609	-	Отсутствует покрытие	данные отсутствуют	данные отсутствуют	1	0,75	пластик	-	-	-	0	-	-	существующая	Нет
17378	Хлевенский муниципальный район	с. Введенка	Центральная	54	-	52.290854	39.069335	ЮЛ	Введенский территориальный отдел	-	1024800633560	АО "ЭкоПром-Липецк"	4825037859	19-0610	-	Отсутствует покрытие	данные отсутствуют	данные отсутствуют	2	0,75	пластик	-	-	-	0	-	-	существующая	Нет
17379	Хлевенский муниципальный район	с. Введенка	Центральная	61	-	52.289593	39.068965	ЮЛ	Введенский территориальный отдел	-	1024800633560	АО "ЭкоПром-Липецк"	4825037859	19-0611	-	Отсутствует покрытие	данные отсутствуют	данные отсутствуют	1	0,75	пластик	-	-	-	0	-	-	существующая	Нет
17380	Хлевенский муниципальный район	с. Введенка	Запрудная	4	-	52.28913	39.071380	ЮЛ	Введенский территориальный отдел	-	1024800633560	АО "ЭкоПром-Липецк"	4825037859	19-0612	-	Отсутствует покрытие	данные отсутствуют	данные отсутствуют	1	0,75	пластик	-	-	-	0	-	-	существующая	Нет
17381	Хлевенский муниципальный район	с. Введенка	Запрудная	23	-	52.28797	39.071098	ЮЛ	Введенский территориальный отдел	-	1024800633560	АО "ЭкоПром-Липецк"	4825037859	19-0613	-	Отсутствует покрытие	данные отсутствуют	данные отсутствуют	2	0,75	пластик	-	-	-	0	-	-	существующая	Нет
17382	Хлевенский муниципальный район	с. Введенка	Запрудная	30	-	52.28797	39.071098	ЮЛ	Введенский территориальный отдел	-	1024800633560	АО "ЭкоПром-Липецк"	4825037859	19-0614	-	Отсутствует покрытие	данные отсутствуют	данные отсутствуют	1	0,75	пластик	-	-	-	0	-	-	существующая	Нет
17383	Хлевенский муниципальный район	с. Введенка	Запрудная	31	-	52.287874	39.068239	ЮЛ	Введенский территориальный отдел	-	1024800633560	АО "ЭкоПром-Липецк"	4825037859	19-0615	-	Отсутствует покрытие	данные отсутствуют	данные отсутствуют	1	0,75	пластик	-	-	-	0	-	-	существующая	Нет
17384	Хлевенский муниципальный район	с. Введенка	Запрудная	42	-	52.288839	39.068356	ЮЛ	Введенский территориальный отдел	-	1024800633560	АО "ЭкоПром-Липецк"	4825037859	19-0616	-	Отсутствует покрытие	данные отсутствуют	данные отсутствуют	1	0,75	пластик	-	-	-	0	-	-	существующая	Нет
17385	Хлевенский муниципальный район	с. Введенка	Запрудная	47	-	52.289218	39.066729	ЮЛ	Введенский территориальный отдел	-	1024800633560	АО "ЭкоПром-Липецк"	4825037859	19-0617	-	Отсутствует покрытие	данные отсутствуют	данные отсутствуют	1	0,75	пластик	-	-	-	0	-	-	существующая	Нет
17386	Хлевенский муниципальный район	с. Введенка	Запрудная	53	-	52.289633	39.068838	ЮЛ	Введенский территориальный отдел	-	1024800633560	АО "ЭкоПром-Липецк"	4825037859	19-0618	-	Отсутствует покрытие	данные отсутствуют	данные отсутствуют	1	0,75	пластик	-	-	-	0	-	-	существующая	Нет
17387	Хлевенский муниципальный район	с. Введенка	Запрудная (кладбище)	-	-	52.287306	39.069255	ЮЛ	Введенский территориальный отдел	-	1024800633560	АО "ЭкоПром-Липецк"	4825037859	19-0619	-	Отсутствует покрытие	данные отсутствуют	данные отсутствуют	2	0,75	пластик	-	-	-	0	-	-	существующая	Нет
17388	Хлевенский муниципальный район	с. Введенка	Соловьиная роща	61	-	52.288537	39.076137	ЮЛ	Введенский территориальный отдел	-	1024800633560	АО "ЭкоПром-Липецк"	4825037859	19-0620	-	Отсутствует покрытие	данные отсутствуют	данные отсутствуют	1	0,75	пластик	-	-	-	0	-	-	существующая	Нет
17389	Хлевенский муниципальный район	с. Введенка	Соловьиная роща	9	-	52.288216	39.076138	ЮЛ	Введенский территориальный отдел	-	1024800633560	АО "ЭкоПром-Липецк"	4825037859	19-0621	-	Отсутствует покрытие	данные отсутствуют	данные отсутствуют	2	0,75	пластик	-	-	-	0	-	-	существующая	Нет
17390	Хлевенский муниципальный район	с. Введенка	Соловьиная роща	17	-	52.289233	39.078534	ЮЛ	Введенский территориальный отдел	-	1024800633560	АО "ЭкоПром-Липецк"	4825037859	19-0622	-	Отсутствует покрытие	данные отсутствуют	данные отсутствуют	2	0,75	пластик	-	-	-	0	-	-	существующая	Нет
17391	Хлевенский муниципальный район	с. Введенка	Соловьиная роща	20	-	52.288157	39.080170	ЮЛ	Введенский территориальный отдел	-	1024800633560	АО "ЭкоПром-Липецк"	4825037859	19-0623	-	Отсутствует покрытие	данные отсутствуют	данные отсутствуют	1	0,75	пластик	-	-	-	0	-	-	существующая	Нет
17392	Хлевенский муниципальный район	с. Введенка	Нагорная	1	-	52.297643	39.058749	ЮЛ	Введенский территориальный отдел	-	1024800633560	АО "ЭкоПром-Липецк"	4825037859	19-0624	-	Отсутствует покрытие	данные отсутствуют	данные отсутствуют	2	0,75	пластик	-	-	-	0	-	-	существующая	Нет
17393	Хлевенский муниципальный район	с. Введенка	Нагорная	15	-	52.297643	39.058749	ЮЛ	Введенский территориальный отдел	-	1024800633560	АО "ЭкоПром-Липецк"	4825037859	19-0625	-	Отсутствует покрытие	данные отсутствуют	данные отсутствуют	1	0,75	пластик	-	-	-	0	-	-	существующая	Нет
17394	Хлевенский муниципальный район	с. Введенка	Нагорная	23	-	52.299631	39.061090	ЮЛ	Введенский территориальный отдел	-	1024800633560	АО "ЭкоПром-Липецк"	4825037859	19-0626	-	Отсутствует покрытие	данные отсутствуют	данные отсутствуют	1	0,75	пластик	-	-	-	0	-	-	существующая	Нет
17395	Хлевенский муниципальный район	с. Введенка	Нагорная	30	-	52.299038	39.063354	ЮЛ	Введенский территориальный отдел	-	1024800633560	АО "ЭкоПром-Липецк"	4825037859	19-0627	-	Отсутствует покрытие	данные отсутствуют	данные отсутствуют	1	0,75	пластик	-	-	-	0	-	-	существующая	Нет
17396	Хлевенский муниципальный район	с. Введенка	Придонская	15	-	52.300964	39.042206	ЮЛ	Введенский территориальный отдел	-	1024800633560	АО "ЭкоПром-Липецк"	4825037859	19-0628	-	Отсутствует покрытие	данные отсутствуют	данные отсутствуют	2	0,75	пластик	-	-	-	0	-	-	существующая	Нет
17397	Хлевенский муниципальный район	с. Введенка	Придонская	25	-	52.305138	39.041818	ЮЛ	Введенский территориальный отдел	-	1024800633560	АО "ЭкоПром-Липецк"	4825037859	19-0629	-	Отсутствует покрытие	данные отсутствуют	данные отсутствуют	1	0,75	пластик	-	-	-	0	-	-	существующая	Нет
17398	Хлевенский муниципальный район	с. Введенка	Придонская	31	-	52.306733	39.041071	ЮЛ	Введенский территориальный отдел	-	1024800633560	АО "ЭкоПром-Липецк"	4825037859	19-0630	-	Отсутствует покрытие	данные отсутствуют	данные отсутствуют	1	0,75	пластик	-	-	-	0	-	-	существующая	Нет

Приложение 1 к приказу управления экологии и природных ресурсов Липецкой области
«Приложение А6. Реестр контейнерных площадок (по данным ОМС)

№ п/п	Данные о нахождении мест (площадок) накопления твердых коммунальных отходов							Данные о собственниках мест (площадок) накопления твердых коммунальных отходов				Организация (ИП), оказывающая услуги по сбору и транспортированию ТКО		Данные о технических характеристиках мест (площадок) накопления твердых коммунальных отходов					Контейнеры для несортированных отходов			Контейнеры для утилизируемых отходов (раздельный сбор)			Контейнеры для сбора крупногабаритных отходов			Статус (существующая/планируемая)	Совместное использование с другими МКД
	Муниципальное образование	Населенный пункт	Улица	Дом	Корпус/Строение	Широта	Долгота	Организационно-правовая форма балансодержателя (юридическое лицо - ЮЛ; индивидуальный предприниматель - ИП; физическое лицо - ФЛ)	для ЮЛ - Полное наименование организации для ИП - Фамилия, Имя, Отчество для ФЛ - Фамилия, Имя, Отчество	ИНН	ОГРН	Наименование	ИНН	Номер контейнерной площадки	Площадь, кв.м.	Тип подстилающей поверхности	Вид площадки	Материал ограждения	Кол-во	Емкость (отдельного контейнера)	Материал контейнера	Кол-во	Емкость (отдельного контейнера)	Материал контейнера	Кол-во	Емкость (отдельного контейнера) м3	Материал контейнера		
17399	Хлевенский муниципальный район	с. Введенка	Придонская	18	-	52.30433	39.042032	ЮЛ	Введенский территориальный отдел	-	1024800633560	АО "ЭкоПром-Липецк"	4825037859	19-0631	-	Отсутствует покрытие	данные отсутствуют	данные отсутствуют	1	0,75	пластик	-	-	-	0	-	-	существующая	Нет
17400	Хлевенский муниципальный район	с. Введенка	Придонская	4	-	52.301886	39.042491	ЮЛ	Введенский территориальный отдел	-	1024800633560	АО "ЭкоПром-Липецк"	4825037859	19-0632	-	Отсутствует покрытие	данные отсутствуют	данные отсутствуют	1	0,75	пластик	-	-	-	0	-	-	существующая	Нет
17401	Хлевенский муниципальный район	с. Введенка	Придонская	1	-	52.3074	39.041781	ЮЛ	Введенский территориальный отдел	-	1024800633560	АО "ЭкоПром-Липецк"	4825037859	19-0633	-	Отсутствует покрытие	данные отсутствуют	данные отсутствуют	2	0,75	пластик	-	-	-	0	-	-	существующая	Нет
17402	Хлевенский муниципальный район	с. Введенка	Центральная	44	-	52.302337	39.042072	ЮЛ	Введенский территориальный отдел	-	1024800633560	АО "ЭкоПром-Липецк"	4825037859	19-0634	-	Отсутствует покрытие	данные отсутствуют	данные отсутствуют	1	0,75	пластик	-	-	-	0	-	-	существующая	Нет
17403	Хлевенский муниципальный район	с. Введенка	переулок Песчаный	6	-	52.306421	39.043685	ЮЛ	Введенский территориальный отдел	-	1024800633560	АО "ЭкоПром-Липецк"	4825037859	19-0635	-	Отсутствует покрытие	данные отсутствуют	данные отсутствуют	2	0,75	пластик	-	-	-	0	-	-	существующая	Нет
17404	Хлевенский муниципальный район	с. Хлевное	Гяева	3	-	52.176841	39.095664	ЮЛ	Администрация сельского поселения Хлевенский сельсовет	-	1024800631998	АО "ЭкоПром-Липецк"	4825037859	19-0636	4,50	железобетон	данные отсутствуют	данные отсутствуют	2	0,75	пластик	-	-	-	0	-	-	существующая	Нет
17405	Хлевенский муниципальный район	с. Хлевное	Гяева	48	-	52.173214	39.090608	ЮЛ	Администрация сельского поселения Хлевенский сельсовет	-	1024800631998	АО "ЭкоПром-Липецк"	4825037859	19-0637	4,50	железобетон	данные отсутствуют	данные отсутствуют	2	0,75	пластик	-	-	-	0	-	-	существующая	Нет
17406	Хлевенский муниципальный район	с. Хлевное	Кретинина	1	-	52.173701	39.088529	ЮЛ	Администрация сельского поселения Хлевенский сельсовет	-	1024800631998	АО "ЭкоПром-Липецк"	4825037859	19-0638	4,50	железобетон	данные отсутствуют	данные отсутствуют	2	0,75	пластик	-	-	-	0	-	-	существующая	Нет
17407	Хлевенский муниципальный район	с. Хлевное	Кретинина	32	-	52.166169	39.088677	ЮЛ	Администрация сельского поселения Хлевенский сельсовет	-	1024800631998	АО "ЭкоПром-Липецк"	4825037859	19-0639	4,50	железобетон	данные отсутствуют	данные отсутствуют	2	0,75	пластик	-	-	-	0	-	-	существующая	Нет
17408	Хлевенский муниципальный район	с. Хлевное	Проспект Победы	3	-	52.169451.	39.088521	ЮЛ	Администрация сельского поселения Хлевенский сельсовет	-	1024800631998	АО "ЭкоПром-Липецк"	4825037859	19-0640	4,50	железобетон	данные отсутствуют	данные отсутствуют	2	0,75	пластик	-	-	-	0	-	-	существующая	Нет
17409	Хлевенский муниципальный район	с. Хлевное	Проспект Победы	72	-	52.169721	39.092519	ЮЛ	Администрация сельского поселения Хлевенский сельсовет	-	1024800631998	АО "ЭкоПром-Липецк"	4825037859	19-0641	4,50	железобетон	данные отсутствуют	данные отсутствуют	2	0,75	пластик	-	-	-	0	-	-	существующая	Нет
17410	Хлевенский муниципальный район	с. Хлевное	Полевая	2	-	52.174007	39.093990	ЮЛ	Администрация сельского поселения Хлевенский сельсовет	-	1024800631998	АО "ЭкоПром-Липецк"	4825037859	19-0642	4,50	железобетон	данные отсутствуют	данные отсутствуют	2	0,75	пластик	-	-	-	0	-	-	существующая	Нет
17411	Хлевенский муниципальный район	с. Воробьёвка	Советская	10	-	52.223372	39.187392	ЮЛ	ИП Косинова, м-н " Ромашка"	-	1064816020576	АО "ЭкоПром-Липецк"	4825037859	19-0185	-	асфальт	данные отсутствуют	данные отсутствуют	1	0,75	пластик	-	-	-	0	-	-	существующая	Нет
17412	Хлевенский муниципальный район	с. Воробьёвка	Советская	22	-	52.223502	39.184356	ЮЛ	МБДОУ д/с "Солнышко"	-	1084816000191	АО "ЭкоПром-Липецк"	4825037859	19-0186	-	асфальт	данные отсутствуют	данные отсутствуют	1	0,75	пластик	-	-	-	0	-	-	существующая	Нет
17413	Хлевенский муниципальный район	с. Воробьёвка	Советская	27	-	52.22362	39.183380	ЮЛ	Администрация сельского поселения Воробьёвский сельсовет	-	1024800632493	АО "ЭкоПром-Липецк"	4825037859	19-0539	-	асфальт	данные отсутствуют	данные отсутствуют	1	1,10	пластик	-	-	-	0	-	-	существующая	Нет
17414	Хлевенский муниципальный район	с. Воробьёвка	Советская	42	-	52.223474	39.180797	ЮЛ	Администрация сельского поселения Воробьёвский сельсовет	-	1024800632493	АО "ЭкоПром-Липецк"	4825037859	19-0540	-	асфальт	данные отсутствуют	данные отсутствуют	1	1,10	пластик	-	-	-	0	-	-	существующая	Нет
17415	Хлевенский муниципальный район	с. Воробьёвка	Советская	68	-	52.222257	39.175255	ЮЛ	Администрация сельского поселения Воробьёвский сельсовет	-	1024800632493	АО "ЭкоПром-Липецк"	4825037859	19-0541	-	асфальт	данные отсутствуют	данные отсутствуют	1	1,10	пластик	-	-	-	0	-	-	существующая	Нет
17416	Хлевенский муниципальный район	с. Воробьёвка	Советская	61	а	52.221752.	39.168092	ЮЛ	Администрация сельского поселения Воробьёвский сельсовет	-	1024800632493	АО "ЭкоПром-Липецк"	4825037859	19-0542	-	асфальт	данные отсутствуют	данные отсутствуют	1	1,10	пластик	-	-	-	0	-	-	существующая	Нет
17417	Хлевенский муниципальный район	с. Воробьёвка	Советская	86	-	52.221921	39.171130	ЮЛ	Администрация сельского поселения Воробьёвский сельсовет	-	1024800632493	АО "ЭкоПром-Липецк"	4825037859	19-0543	-	асфальт	данные отсутствуют	данные отсутствуют	2	1,10	пластик	-	-	-	0	-	-	существующая	Нет
17418	Хлевенский муниципальный район	с. Воробьёвка	Молодежная	4	-	52.22121	39.180728	ЮЛ	Администрация сельского поселения Воробьёвский сельсовет	-	1024800632493	АО "ЭкоПром-Липецк"	4825037859	19-0544	-	асфальт	данные отсутствуют	данные отсутствуют	1	1,10	пластик	-	-	-	0	-	-	существующая	Нет
17419	Хлевенский муниципальный район	с. Воробьёвка	Молодежная	5	-	52.22123	39.180347	ЮЛ	Администрация сельского поселения Воробьёвский сельсовет	-	1024800632493	АО "ЭкоПром-Липецк"	4825037859	19-0545	-	асфальт	данные отсутствуют	данные отсутствуют	1	1,10	пластик	-	-	-	0	-	-	существующая	Нет
17420	Хлевенский муниципальный район	с. Воробьёвка	Молодежная	23	-	52.220364	39.175578	ЮЛ	Администрация сельского поселения Воробьёвский сельсовет	-	1024800632493	АО "ЭкоПром-Липецк"	4825037859	19-0546	-	асфальт	данные отсутствуют	данные отсутствуют	1	1,10	пластик	-	-	-	0	-	-	существующая	Нет
17421	Хлевенский муниципальный район	с. Воробьёвка	Молодежная	28	-	52.220132	39.174250	ЮЛ	Администрация сельского поселения Воробьёвский сельсовет	-	1024800632493	АО "ЭкоПром-Липецк"	4825037859	19-0547	-	асфальт	данные отсутствуют	данные отсутствуют	2	1,10	пластик	-	-	-	0	-	-	существующая	Нет
17422	Хлевенский муниципальный район	с. Воробьёвка	Молодежная	33	-	52.220132	39.174250	ЮЛ	Администрация сельского поселения Воробьёвский сельсовет	-	1024800632493	АО "ЭкоПром-Липецк"	4825037859	19-0548	-	асфальт	данные отсутствуют	данные отсутствуют	1	1,10	пластик	-	-	-	0	-	-	существующая	Нет
17423	Хлевенский муниципальный район	с. Воробьёвка	Свободы	5	-	52.220479	39.198303	ЮЛ	Администрация сельского поселения Воробьёвский сельсовет	-	1024800632493	АО "ЭкоПром-Липецк"	4825037859	19-0549	-	асфальт	данные отсутствуют	данные отсутствуют	1	1,10	пластик	-	-	-	0	-	-	существующая	Нет
17424	Хлевенский муниципальный район	с. Воробьёвка	Свободы	5	-	52.220795	39.197466	ЮЛ	Администрация сельского поселения Воробьёвский сельсовет	-	1024800632493	АО "ЭкоПром-Липецк"	4825037859	19-0550	-	асфальт	данные отсутствуют	данные отсутствуют	1	1,10	пластик	-	-	-	0	-	-	существующая	Нет
17425	Хлевенский муниципальный район	с. Воробьёвка	Свободы	9	-	52.219489	39.201150	ЮЛ	Администрация сельского поселения Воробьёвский сельсовет	-	1024800632493	АО "ЭкоПром-Липецк"	4825037859	19-0551	-	асфальт	данные отсутствуют	данные отсутствуют	1	1,10	пластик	-	-	-	0	-	-	существующая	Нет
17426	Хлевенский муниципальный район	с. Воробьёвка	Свободы	15	-	52.222659	39.190761	ЮЛ	Администрация сельского поселения Воробьёвский сельсовет	-	1024800632493	АО "ЭкоПром-Липецк"	4825037859	19-0552	-	асфальт	данные отсутствуют	данные отсутствуют	1	1,10	пластик	-	-	-	0	-	-	существующая	Нет
17427	Хлевенский муниципальный район	с. Воробьёвка	Свободы	21	-	52.222474	39.187928	ЮЛ	Администрация сельского поселения Воробьёвский сельсовет	-	1024800632493	АО "ЭкоПром-Липецк"	4825037859	19-0553	-	асфальт	данные отсутствуют	данные отсутствуют	1	1,10	пластик	-	-	-	0	-	-	существующая	Нет
17428	Хлевенский муниципальный район	с. Воробьёвка	Мира	-	-	52.226583	39.189061	ЮЛ	Администрация сельского поселения Воробьёвский сельсовет	-	1024800632493	АО "ЭкоПром-Липецк"	4825037859	19-0554	-	асфальт	данные отсутствуют	данные отсутствуют	1	1,10	пластик	-	-	-	0	-	-	существующая	Нет
17429	Хлевенский муниципальный район	с. Воробьёвка	Мира	1	-	52.227901	39.190616	ЮЛ	Администрация сельского поселения Воробьёвский сельсовет	-	1024800632493	АО "ЭкоПром-Липецк"	4825037859	19-0555	-	асфальт	данные отсутствуют	данные отсутствуют	1	1,10	пластик	-	-	-	0	-	-	существующая	Нет

Приложение 1 к приказу управления экологии и природных ресурсов Липецкой области
«Приложение А6. Реестр контейнерных площадок (по данным ОМС)

№ п/п	Данные о нахождении мест (площадок) накопления твердых коммунальных отходов							Данные о собственниках мест (площадок) накопления твердых коммунальных отходов				Организация (ИП), оказывающая услуги по сбору и транспортированию ТКО		Данные о технических характеристиках мест (площадок) накопления твердых коммунальных отходов					Контейнеры для несортированных отходов			Контейнеры для утилизируемых отходов (раздельный сбор)			Контейнеры для сбора крупногабаритных отходов			Статус (существующая/планируемая)	Совместное использование с другими МКД
	Муниципальное образование	Населенный пункт	Улица	Дом	Корпус/Строение	Широта	Долгота	Организационно-правовая форма балансодержателя (юридическое лицо - ЮЛ; индивидуальный предприниматель - ИП; физическое лицо - ФЛ)	для ЮЛ - Полное наименование организации для ИП - Фамилия, Имя, Отчество для ФЛ - Фамилия, Имя, Отчество	ИНН	ОГРН	Наименование	ИНН	Номер контейнерной площадки	Площадь, кв.м.	Тип подстилающей поверхности	Вид площадки	Материал ограждения	Кол-во	Емкость (отдельного контейнера)	Материал контейнера	Кол-во	Емкость (отдельного контейнера)	Материал контейнера	Кол-во	Емкость (отдельного контейнера) м3	Материал контейнера		
17430	Хлевенский муниципальный район	с. Воробьёвка	Сиреневая	21	-	52.230839	39.186036	ЮЛ	Администрация сельского поселения Воробьёвский сельсовет	-	1024800632493	АО "ЭкоПром-Липецк"	4825037859	19-0557	-	асфальт	данные отсутствуют	данные отсутствуют	1	1,10	пластик	-	-	-	0	-	-	существующая	Нет
17431	Хлевенский муниципальный район	с. Воробьёвка	Сиреневая	29	-	52.23018	39.183643	ЮЛ	Администрация сельского поселения Воробьёвский сельсовет	-	1024800632493	АО "ЭкоПром-Липецк"	4825037859	19-0558	-	асфальт	данные отсутствуют	данные отсутствуют	1	1,10	пластик	-	-	-	0	-	-	существующая	Нет
17432	Хлевенский муниципальный район	с. Воробьёвка	Сиреневая	51	-	52.228974	39.181220	ЮЛ	Администрация сельского поселения Воробьёвский сельсовет	-	1024800632493	АО "ЭкоПром-Липецк"	4825037859	19-0559	-	асфальт	данные отсутствуют	данные отсутствуют	1	1,10	пластик	-	-	-	0	-	-	существующая	Нет
17433	Хлевенский муниципальный район	с. Воробьёвка	Лесная	-	-	52.219832	39.211166	ЮЛ	Администрация сельского поселения Воробьёвский сельсовет	-	1024800632493	АО "ЭкоПром-Липецк"	4825037859	19-0560	-	асфальт	данные отсутствуют	данные отсутствуют	1	1,10	пластик	-	-	-	0	-	-	существующая	Нет
17434	Хлевенский муниципальный район	с. Воробьёвка	Садовая	7	-	52.21943	39.202324	ЮЛ	Администрация сельского поселения Воробьёвский сельсовет	-	1024800632493	АО "ЭкоПром-Липецк"	4825037859	19-0561	-	асфальт	данные отсутствуют	данные отсутствуют	1	1,10	пластик	-	-	-	0	-	-	существующая	Нет
17435	Хлевенский муниципальный район	с. Воробьёвка	Садовая	17	-	52.218039	39.205457	ЮЛ	Администрация сельского поселения Воробьёвский сельсовет	-	1024800632493	АО "ЭкоПром-Липецк"	4825037859	19-0562	-	асфальт	данные отсутствуют	данные отсутствуют	2	1,10	пластик	-	-	-	0	-	-	существующая	Нет
17436	Хлевенский муниципальный район	с. Воробьёвка	Садовая	28	-	52.217502	39.208009	ЮЛ	Администрация сельского поселения Воробьёвский сельсовет	-	1024800632493	АО "ЭкоПром-Липецк"	4825037859	19-0563	-	асфальт	данные отсутствуют	данные отсутствуют	1	1,10	пластик	-	-	-	0	-	-	существующая	Нет
17437	Хлевенский муниципальный район	с. Воробьёвка	Садовая	-	-	52.216975	39.210075	ЮЛ	Администрация сельского поселения Воробьёвский сельсовет	-	1024800632493	АО "ЭкоПром-Липецк"	4825037859	19-0564	-	асфальт	данные отсутствуют	данные отсутствуют	1	1,10	пластик	-	-	-	0	-	-	существующая	Нет
17438	Хлевенский муниципальный район	с. Воробьёвка	Дорожная	3	-	52.218138	39.200558	ЮЛ	Администрация сельского поселения Воробьёвский сельсовет	-	1024800632493	АО "ЭкоПром-Липецк"	4825037859	19-0565	-	асфальт	данные отсутствуют	данные отсутствуют	1	1,10	пластик	-	-	-	0	-	-	существующая	Нет
17439	Хлевенский муниципальный район	с. Воробьёвка	Дорожная	4	-	52.219133	39.200494	ЮЛ	Администрация сельского поселения Воробьёвский сельсовет	-	1024800632493	АО "ЭкоПром-Липецк"	4825037859	19-0566	-	асфальт	данные отсутствуют	данные отсутствуют	1	1,10	пластик	-	-	-	0	-	-	существующая	Нет
17440	Хлевенский муниципальный район	с. Воробьёвка	Дорожная	12	-	52.219559	39.186231	ЮЛ	Администрация сельского поселения Воробьёвский сельсовет	-	1024800632493	АО "ЭкоПром-Липецк"	4825037859	19-0567	-	асфальт	данные отсутствуют	данные отсутствуют	1	1,10	пластик	-	-	-	0	-	-	существующая	Нет
17441	Хлевенский муниципальный район	с. Воробьёвка	Дорожная	31	-	52.218821	39.192347	ЮЛ	Администрация сельского поселения Воробьёвский сельсовет	-	1024800632493	АО "ЭкоПром-Липецк"	4825037859	19-0568	-	асфальт	данные отсутствуют	данные отсутствуют	1	1,10	пластик	-	-	-	0	-	-	существующая	Нет
17442	Хлевенский муниципальный район	с. Воробьёвка	Дорожная	39	-	52.218504	39.195243	ЮЛ	Администрация сельского поселения Воробьёвский сельсовет	-	1024800632493	АО "ЭкоПром-Липецк"	4825037859	19-0569	-	асфальт	данные отсутствуют	данные отсутствуют	1	1,10	пластик	-	-	-	0	-	-	существующая	Нет
17443	Хлевенский муниципальный район	с. Воробьёвка	Дорожная	47	-	52.218215	39.198759	ЮЛ	Администрация сельского поселения Воробьёвский сельсовет	-	1024800632493	АО "ЭкоПром-Липецк"	4825037859	19-0570	-	асфальт	данные отсутствуют	данные отсутствуют	1	1,10	пластик	-	-	-	0	-	-	существующая	Нет
17444	Хлевенский муниципальный район	с. Воробьёвка	Дорожная	49	-	52.217518	39.201510	ЮЛ	Администрация сельского поселения Воробьёвский сельсовет	-	1024800632493	АО "ЭкоПром-Липецк"	4825037859	19-0571	-	асфальт	данные отсутствуют	данные отсутствуют	1	1,10	пластик	-	-	-	0	-	-	существующая	Нет
17445	Хлевенский муниципальный район	с. Воробьёвка	Зеленая	20	-	52.226709	39.201392	ЮЛ	Администрация сельского поселения Воробьёвский сельсовет	-	1024800632493	АО "ЭкоПром-Липецк"	4825037859	19-0572	-	асфальт	данные отсутствуют	данные отсутствуют	1	1,10	пластик	-	-	-	0	-	-	существующая	Нет
17446	Хлевенский муниципальный район	с. Воробьёвка	Центральная	7	-	52.222262	39.199620	ЮЛ	Администрация сельского поселения Воробьёвский сельсовет	-	1024800632493	АО "ЭкоПром-Липецк"	4825037859	19-0573	-	асфальт	данные отсутствуют	данные отсутствуют	1	1,10	пластик	-	-	-	0	-	-	существующая	Нет
17447	Хлевенский муниципальный район	с. Воробьёвка	Центральная	36	-	52.224995	39.202348	ЮЛ	Администрация сельского поселения Воробьёвский сельсовет	-	1024800632493	АО "ЭкоПром-Липецк"	4825037859	19-0574	-	асфальт	данные отсутствуют	данные отсутствуют	1	1,10	пластик	-	-	-	0	-	-	существующая	Нет
17448	Чаплыгинский муниципальный район	Городское поселение город Чаплыгин	Индустриальная	1	Б	53.263312	39.963765	ЮЛ	ЗАО "Новый век агротехнологий"	7713722040	-	ООО "РМК"	4813025295	20-0188	4,00	Асфальт	Открытая	Металл	2	0,75	Металл	-	-	-	0	-	-	существующая	Нет
17449	Чаплыгинский муниципальный район	Городское поселение город Чаплыгин	Индустриальная	9	в	53.254882	39.958384	ЮЛ	ООО "Раненбургъ"	4813012610	-	ООО "РМК"	4813025295	20-0274	13,50	Асфальт	Открытая	Металл	9	0,75	Металл	-	-	-	0	-	-	существующая	Нет
17450	Хлевенский муниципальный район	с. Воробьёвка	Центральная	46	-	52.226441	39.202486	ЮЛ	Администрация сельского поселения Воробьёвский сельсовет	-	1024800632493	АО "ЭкоПром-Липецк"	4825037859	19-0575	-	асфальт	данные отсутствуют	данные отсутствуют	1	1,10	пластик	-	-	-	0	-	-	существующая	Нет
17451	Хлевенский муниципальный район	с. Воробьёвка	Холмистая	5	-	52.227459	39.205783	ЮЛ	Администрация сельского поселения Воробьёвский сельсовет	-	1024800632493	АО "ЭкоПром-Липецк"	4825037859	19-0576	-	асфальт	данные отсутствуют	данные отсутствуют	1	1,10	пластик	-	-	-	0	-	-	существующая	Нет
17452	Хлевенский муниципальный район	с. Воробьёвка	Холмистая	12	-	52.22858	39.208752	ЮЛ	Администрация сельского поселения Воробьёвский сельсовет	-	1024800632493	АО "ЭкоПром-Липецк"	4825037859	19-0577	-	асфальт	данные отсутствуют	данные отсутствуют	1	1,10	пластик	-	-	-	0	-	-	существующая	Нет
17453	Хлевенский муниципальный район	с. Воробьёвка	Газовая	8	-	52.22375	39.193913	ЮЛ	Администрация сельского поселения Воробьёвский сельсовет	-	1024800632493	АО "ЭкоПром-Липецк"	4825037859	19-0578	-	асфальт	данные отсутствуют	данные отсутствуют	1	1,10	пластик	-	-	-	0	-	-	существующая	Нет
17454	Хлевенский муниципальный район	с. Воробьёвка	Газовая (ГРП)	-	-	52.22744	39.196810	ЮЛ	Администрация сельского поселения Воробьёвский сельсовет	-	1024800632493	АО "ЭкоПром-Липецк"	4825037859	19-0579	-	асфальт	данные отсутствуют	данные отсутствуют	1	1,10	пластик	-	-	-	0	-	-	существующая	Нет
17455	Хлевенский муниципальный район	с. Воробьёвка	Школьная	1	-	52.228468	39.197207	ЮЛ	Администрация сельского поселения Воробьёвский сельсовет	-	1024800632493	АО "ЭкоПром-Липецк"	4825037859	19-0580	-	асфальт	данные отсутствуют	данные отсутствуют	1	1,10	пластик	-	-	-	0	-	-	существующая	Нет
17456	Хлевенский муниципальный район	с. Воробьёвка	Школьная	10	-	52.228471	39.198644	ЮЛ	Администрация сельского поселения Воробьёвский сельсовет	-	1024800632493	АО "ЭкоПром-Липецк"	4825037859	19-0581	-	асфальт	данные отсутствуют	данные отсутствуют	1	1,10	пластик	-	-	-	0	-	-	существующая	Нет
17457	Хлевенский муниципальный район	с. Воробьёвка	Школьная	12	-	52.228158	39.199857	ЮЛ	Администрация сельского поселения Воробьёвский сельсовет	-	1024800632493	АО "ЭкоПром-Липецк"	4825037859	19-0582	-	асфальт	данные отсутствуют	данные отсутствуют	1	1,10	пластик	-	-	-	0	-	-	существующая	Нет
17458	Хлевенский муниципальный район	с. Воробьёвка	Звездная	13	-	52.230466	39.202023	ЮЛ	Администрация сельского поселения Воробьёвский сельсовет	-	1024800632493	АО "ЭкоПром-Липецк"	4825037859	19-0583	-	асфальт	данные отсутствуют	данные отсутствуют	1	1,10	пластик	-	-	-	0	-	-	существующая	Нет
17459	Хлевенский муниципальный район	с. Воробьёвка	Звездная	22	-	52.229761	39.197120	ЮЛ	Администрация сельского поселения Воробьёвский сельсовет	-	1024800632493	АО "ЭкоПром-Липецк"	4825037859	19-0584	-	асфальт	данные отсутствуют	данные отсутствуют	1	1,10	пластик	-	-	-	0	-	-	существующая	Нет
17460	Хлевенский муниципальный район	с. Воробьёвка	Солнечная	31	-	52.239186	39.195604	ЮЛ	Администрация сельского поселения Воробьёвский сельсовет	-	1024800632493	АО "ЭкоПром-Липецк"	4825037859	19-0584	-	асфальт	данные отсутствуют	данные отсутствуют	1	1,10	пластик	-	-	-	0	-	-	существующая	Нет

Приложение 1 к приказу управления экологии и природных ресурсов Липецкой области
«Приложение А6. Реестр контейнерных площадок (по данным ОМС)

№ п/п	Данные о нахождении мест (площадок) накопления твердых коммунальных отходов							Данные о собственниках мест (площадок) накопления твердых коммунальных отходов				Организация (ИП), оказывающая услуги по сбору и транспортированию ТКО		Данные о технических характеристиках мест (площадок) накопления твердых коммунальных отходов					Контейнеры для несортированных отходов			Контейнеры для утилизируемых отходов (раздельный сбор)			Контейнеры для сбора крупногабаритных отходов			Статус (существующая/планируемая)	Совместное использование с другими МКД
	Муниципальное образование	Населенный пункт	Улица	Дом	Корпус/Строение	Широта	Долгота	Организационно-правовая форма балансодержателя (юридическое лицо - ЮЛ; индивидуальный предприниматель - ИП; физическое лицо - ФЛ)	для ЮЛ - Полное наименование организации для ИП - Фамилия, Имя, Отчество для ФЛ - Фамилия, Имя, Отчество	ИНН	ОГРН	Наименование	ИНН	Номер контейнерной площадки	Площадь, кв.м.	Тип подстилающей поверхности	Вид площадки	Материал ограждения	Кол-во	Емкость (отдельного контейнера)	Материал контейнера	Кол-во	Емкость (отдельного контейнера)	Материал контейнера	Кол-во	Емкость (отдельного контейнера) м3	Материал контейнера		
17461	Хлевенский муниципальный район	с. Воробьёвка	Солнечная	42	-	52.236881	39.199552	ЮЛ	Администрация сельского поселения Воробьёвский сельсовет	-	1024800632493	АО "ЭкоПром-Липецк"	4825037859	19-0585	-	асфальт	данные отсутствуют	данные отсутствуют	1	1,10	пластик	-	-	-	0	-	-	существующая	Нет
17462	Хлевенский муниципальный район	с. Воробьёвка	Новая деревня	17	-	52.238597	39.212818	ЮЛ	Администрация сельского поселения Воробьёвский сельсовет	-	1024800632493	АО "ЭкоПром-Липецк"	4825037859	19-0586	-	асфальт	данные отсутствуют	данные отсутствуют	1	1,10	пластик	-	-	-	0	-	-	существующая	Нет
17463	Чаплыгинский муниципальный район	Городское поселение город Чаплыгин	Пушкина	20	В	53.248037	39.973054	нет данных	нет данных	-	-	ООО "РМК"	4813025295	20-0234	2,00	Грунт	Открытая	Металл	1	0,75	Металл	-	-	-	0	-	-	существующая	Нет
17464	Хлевенский муниципальный район	с. Воробьёвка	Новая деревня	25	-	52.237398	39.210307	ЮЛ	Администрация сельского поселения Воробьёвский сельсовет	-	1024800632493	АО "ЭкоПром-Липецк"	4825037859	19-0586	-	асфальт	данные отсутствуют	данные отсутствуют	1	1,10	пластик	-	-	-	0	-	-	существующая	Нет
17465	Хлевенский муниципальный район	с. Конь-Колодезь	ООО "АгроАльянс - Липецк"	-	-	52.112876	39.196493	ЮЛ	ООО "АгроАльянс - Липецк"	-	1174827009323	АО "ЭкоПром-Липецк"	4825037859	19-0587	-	асфальт	данные отсутствуют	данные отсутствуют	-	-	-	-	-	-	0	-	-	существующая	Нет
17466	Хлевенский муниципальный район	с. Конь-Колодезь	ГК "Русь", 461 км трассы М-4 "Дон"	-	-	52.117968	39.187921	ЮЛ	ГК "Русь"	-	3043661176000048	АО "ЭкоПром-Липецк"	4825037859	19-0588	-	асфальт	данные отсутствуют	данные отсутствуют	5	0,75	пластик	-	-	-	0	-	-	существующая	Нет
17467	Хлевенский муниципальный район	с. Конь-Колодезь	Берёзовая аллея	30	-	52.136546	39.176049	ЮЛ	МБДОУ Д/с "Родничок"	-	1024800632845	АО "ЭкоПром-Липецк"	4825037859	19-0589	-	асфальт	данные отсутствуют	данные отсутствуют	1	0,75	пластик	-	-	-	0	-	-	существующая	Нет
17468	Хлевенский муниципальный район	с. Конь-Колодезь	Ленина	66	а	52.145678	39.160079	ЮЛ	ИП Филонов А.Н.	-	310481609100011	АО "ЭкоПром-Липецк"	4825037859	19-0590	-	асфальт	данные отсутствуют	данные отсутствуют	1	0,75	пластик	-	-	-	0	-	-	существующая	Нет
17469	Хлевенский муниципальный район	с. Конь-Колодезь	461 км а/м М-4 "Дон" ООО "Самолёт"	-	-	52.112665	39.186757	ЮЛ	ООО "Самолёт"	-	1064816020257	АО "ЭкоПром-Липецк"	4825037859	19-0591	-	асфальт	данные отсутствуют	данные отсутствуют	-	-	-	-	-	-	0	-	-	существующая	Нет
17470	Хлевенский муниципальный район	с. Конь-Колодезь	Зеленый шум	16	-	52.147588	39.152955	ЮЛ	Администрация сельского поселения Конь-Колодезьский сельсовет	-	1024800632482	АО "ЭкоПром-Липецк"	4825037859	19-0592	4,50	асфальт	данные отсутствуют	данные отсутствуют	2	0,75	пластик	-	-	-	0	-	-	существующая	Нет
17471	Хлевенский муниципальный район	с. Конь-Колодезь	Зеленый шум	49	а	52.141148	39.157837	ЮЛ	Администрация сельского поселения Конь-Колодезьский сельсовет	-	1024800632482	АО "ЭкоПром-Липецк"	4825037859	19-0593	4,50	асфальт	данные отсутствуют	данные отсутствуют	1	0,75	пластик	-	-	-	0	-	-	существующая	Нет
17472	Хлевенский муниципальный район	с. Конь-Колодезь	Зеленый шум	39	-	52.142146	39.157972	ЮЛ	Администрация сельского поселения Конь-Колодезьский сельсовет	-	1024800632482	АО "ЭкоПром-Липецк"	4825037859	19-0594	4,50	асфальт	данные отсутствуют	данные отсутствуют	1	0,75	пластик	-	-	-	0	-	-	существующая	Нет
17473	Хлевенский муниципальный район	с. Конь-Колодезь	Березовая аллея	46	-	52.145658	39.144694	ЮЛ	Администрация сельского поселения Конь-Колодезьский сельсовет	-	1024800632482	АО "ЭкоПром-Липецк"	4825037859	19-0595	4,50	асфальт	данные отсутствуют	данные отсутствуют	2	0,75	пластик	-	-	-	0	-	-	существующая	Нет
17474	Хлевенский муниципальный район	с. Конь-Колодезь	Березовая аллея	76	-	52.14781	39.147161	ЮЛ	Администрация сельского поселения Конь-Колодезьский сельсовет	-	1024800632482	АО "ЭкоПром-Липецк"	4825037859	19-0596	4,50	асфальт	данные отсутствуют	данные отсутствуют	1	0,75	пластик	-	-	-	0	-	-	существующая	Нет
17475	Хлевенский муниципальный район	с. Конь-Колодезь	Березовая аллея	36	-	52.147176	39.147161	ЮЛ	Администрация сельского поселения Конь-Колодезьский сельсовет	-	1024800632482	АО "ЭкоПром-Липецк"	4825037859	19-0597	4,50	асфальт	данные отсутствуют	данные отсутствуют	2	0,75	пластик	-	-	-	0	-	-	существующая	Нет
17476	Хлевенский муниципальный район	с. Конь-Колодезь	Березовая аллея	13	-	52.149605	39.150895	ЮЛ	Администрация сельского поселения Конь-Колодезьский сельсовет	-	1024800632482	АО "ЭкоПром-Липецк"	4825037859	19-0598	4,50	асфальт	данные отсутствуют	данные отсутствуют	2	0,75	пластик	-	-	-	0	-	-	существующая	Нет
17477	Хлевенский муниципальный район	с. Конь-Колодезь	Молодежная	19	-	52.151481	39.147102	ЮЛ	Администрация сельского поселения Конь-Колодезьский сельсовет	-	1024800632482	АО "ЭкоПром-Липецк"	4825037859	19-0599	4,50	асфальт	данные отсутствуют	данные отсутствуют	1	0,75	пластик	-	-	-	0	-	-	существующая	Нет
17478	Хлевенский муниципальный район	с. Конь-Колодезь	Березовая аллея	2	-	52.150918	39.153122	ЮЛ	Администрация сельского поселения Конь-Колодезьский сельсовет	-	1024800632482	АО "ЭкоПром-Липецк"	4825037859	19-0600	4,50	асфальт	данные отсутствуют	данные отсутствуют	2	0,75	пластик	-	-	-	0	-	-	существующая	Нет
17479	Хлевенский муниципальный район	с. Конь-Колодезь	Ленина	9	-	52.154032	39.151543	ЮЛ	Администрация сельского поселения Конь-Колодезьский сельсовет	-	1024800632482	АО "ЭкоПром-Липецк"	4825037859	19-0601	4,50	асфальт	данные отсутствуют	данные отсутствуют	1	0,75	пластик	-	-	-	0	-	-	существующая	Нет
17480	Хлевенский муниципальный район	с. Конь-Колодезь	Ленина	2	-	52.154646	39.150664	ЮЛ	Администрация сельского поселения Конь-Колодезьский сельсовет	-	1024800632482	АО "ЭкоПром-Липецк"	4825037859	19-0602	4,50	асфальт	данные отсутствуют	данные отсутствуют	2	0,75	пластик	-	-	-	0	-	-	существующая	Нет
17481	Хлевенский муниципальный район	с. Конь-Колодезь	Ленина	60	-	52.1499	39.158063	ЮЛ	Администрация сельского поселения Конь-Колодезьский сельсовет	-	1024800632482	АО "ЭкоПром-Липецк"	4825037859	19-0603	4,50	асфальт	данные отсутствуют	данные отсутствуют	2	0,75	пластик	-	-	-	0	-	-	существующая	Нет
17482	Хлевенский муниципальный район	с. Конь-Колодезь	Ленина	66	-	52.149591	39.158658	ЮЛ	Администрация сельского поселения Конь-Колодезьский сельсовет	-	1024800632482	АО "ЭкоПром-Липецк"	4825037859	19-0604	4,50	асфальт	данные отсутствуют	данные отсутствуют	2	0,75	пластик	-	-	-	0	-	-	существующая	Нет
17483	Хлевенский муниципальный район	с. Конь-Колодезь	Ленина	92	-	52.147835	39.159776	ЮЛ	Администрация сельского поселения Конь-Колодезьский сельсовет	-	1024800632482	АО "ЭкоПром-Липецк"	4825037859	19-0605	4,50	асфальт	данные отсутствуют	данные отсутствуют	2	0,75	пластик	-	-	-	0	-	-	существующая	Нет
17484	Хлевенский муниципальный район	с. Конь-Колодезь	Ленина	112	-	52.145453.	39.160831	ЮЛ	Администрация сельского поселения Конь-Колодезьский сельсовет	-	1024800632482	АО "ЭкоПром-Липецк"	4825037859	19-0606	4,50	асфальт	данные отсутствуют	данные отсутствуют	1	0,75	пластик	-	-	-	0	-	-	существующая	Нет
17485	Хлевенский муниципальный район	с. Конь-Колодезь	Ленина	91	-	52.147941	39.159726	ЮЛ	Администрация сельского поселения Конь-Колодезьский сельсовет	-	1024800632482	АО "ЭкоПром-Липецк"	4825037859	19-0607	4,50	асфальт	данные отсутствуют	данные отсутствуют	1	0,75	пластик	-	-	-	0	-	-	существующая	Нет

Приложение 1 к приказу управления экологии и природных ресурсов Липецкой области
«Приложение А6. Реестр контейнерных площадок (по данным ОМС)

№ п/п	Данные о нахождении мест (площадок) накопления твердых коммунальных отходов							Данные о собственниках мест (площадок) накопления твердых коммунальных отходов				Организация (ИП), оказывающая услуги по сбору и транспортированию ТКО		Данные о технических характеристиках мест (площадок) накопления твердых коммунальных отходов					Контейнеры для несортированных отходов			Контейнеры для утилизируемых отходов (раздельный сбор)			Контейнеры для сбора крупногабаритных отходов			Статус (существующая/планируемая)	Совместное использование с другими МКД
	Муниципальное образование	Населенный пункт	Улица	Дом	Корпус/Строение	Широта	Долгота	Организационно-правовая форма балансодержателя (юридическое лицо - ЮЛ; индивидуальный предприниматель - ИП; физическое лицо - ФЛ)	для ЮЛ - Полное наименование организации для ИП - Фамилия, Имя, Отчество для ФЛ - Фамилия, Имя, Отчество	ИНН	ОГРН	Наименование	ИНН	Номер контейнерной площадки	Площадь, кв.м.	Тип подстилающей поверхности	Вид площадки	Материал ограждения	Кол-во	Емкость (отдельного контейнера)	Материал контейнера	Кол-во	Емкость (отдельного контейнера)	Материал контейнера	Кол-во	Емкость (отдельного контейнера) м3	Материал контейнера		
17486	Хлевенский муниципальный район	с. Конь-Колодезь	Ленина	159	-	52.138987	39.162863	ЮЛ	Администрация сельского поселения Конь-Колодезьский сельсовет	-	1024800632482	АО "ЭкоПром-Липецк"	4825037859	19-0608	4,50	асфальт	данные отсутствуют	данные отсутствуют	1	0,75	пластик	-	-	-	0	-	-	существующая	Нет
17487	Хлевенский муниципальный район	с. Конь-Колодезь	Ленина	185	-	52.136603	39.163192	ЮЛ	Администрация сельского поселения Конь-Колодезьский сельсовет	-	1024800632482	АО "ЭкоПром-Липецк"	4825037859	19-0609	4,50	асфальт	данные отсутствуют	данные отсутствуют	1	0,75	пластик	-	-	-	0	-	-	существующая	Нет
17488	Хлевенский муниципальный район	с. Конь-Колодезь	Ленина	197	-	52.135636	39.163374	ЮЛ	Администрация сельского поселения Конь-Колодезьский сельсовет	-	1024800632482	АО "ЭкоПром-Липецк"	4825037859	19-0610	4,50	асфальт	данные отсутствуют	данные отсутствуют	2	0,75	пластик	-	-	-	0	-	-	существующая	Нет
17489	Хлевенский муниципальный район	с. Конь-Колодезь	Ленина	235	-	52.130572	39.164373	ЮЛ	Администрация сельского поселения Конь-Колодезьский сельсовет	-	1024800632482	АО "ЭкоПром-Липецк"	4825037859	19-0611	4,50	асфальт	данные отсутствуют	данные отсутствуют	2	0,75	пластик	-	-	-	0	-	-	существующая	Нет
17490	Хлевенский муниципальный район	с. Конь-Колодезь	Ленина	285	-	52.126536	39.164959	ЮЛ	Администрация сельского поселения Конь-Колодезьский сельсовет	-	1024800632482	АО "ЭкоПром-Липецк"	4825037859	19-0612	4,50	асфальт	данные отсутствуют	данные отсутствуют	1	0,75	пластик	-	-	-	0	-	-	существующая	Нет
17491	Хлевенский муниципальный район	с. Конь-Колодезь	Ленина	315	-	52.123509	39.165541	ЮЛ	Администрация сельского поселения Конь-Колодезьский сельсовет	-	1024800632482	АО "ЭкоПром-Липецк"	4825037859	19-0613	4,50	асфальт	данные отсутствуют	данные отсутствуют	1	0,75	пластик	-	-	-	0	-	-	существующая	Нет
17492	Хлевенский муниципальный район	с. Конь-Колодезь	Ленина	330	-	52.120389	39.166544	ЮЛ	Администрация сельского поселения Конь-Колодезьский сельсовет	-	1024800632482	АО "ЭкоПром-Липецк"	4825037859	19-0614	4,50	асфальт	данные отсутствуют	данные отсутствуют	2	0,75	пластик	-	-	-	0	-	-	существующая	Нет
17493	Хлевенский муниципальный район	с. Конь-Колодезь	Ленина	282	-	52.123135	39.162623	ЮЛ	Администрация сельского поселения Конь-Колодезьский сельсовет	-	1024800632482	АО "ЭкоПром-Липецк"	4825037859	19-0615	4,50	асфальт	данные отсутствуют	данные отсутствуют	2	0,75	пластик	-	-	-	0	-	-	существующая	Нет
17494	Хлевенский муниципальный район	с. Конь-Колодезь	Садовая	14	-	52.119949	39.162639	ЮЛ	Администрация сельского поселения Конь-Колодезьский сельсовет	-	1024800632482	АО "ЭкоПром-Липецк"	4825037859	19-0616	4,50	асфальт	данные отсутствуют	данные отсутствуют	1	0,75	пластик	-	-	-	0	-	-	существующая	Нет
17495	Хлевенский муниципальный район	с. Конь-Колодезь	Новосельская	109	-	52.117954	39.169004	ЮЛ	Администрация сельского поселения Конь-Колодезьский сельсовет	-	1024800632482	АО "ЭкоПром-Липецк"	4825037859	19-0617	4,50	асфальт	данные отсутствуют	данные отсутствуют	1	0,75	пластик	-	-	-	0	-	-	существующая	Нет
17496	Хлевенский муниципальный район	с. Конь-Колодезь	Новосельская	71	-	52.122485	39.169819	ЮЛ	Администрация сельского поселения Конь-Колодезьский сельсовет	-	1024800632482	АО "ЭкоПром-Липецк"	4825037859	19-0618	4,50	асфальт	данные отсутствуют	данные отсутствуют	1	0,75	пластик	-	-	-	0	-	-	существующая	Нет
17497	Хлевенский муниципальный район	с. Конь-Колодезь	Новосельская	69	-	52.126687	39.169120	ЮЛ	Администрация сельского поселения Конь-Колодезьский сельсовет	-	1024800632482	АО "ЭкоПром-Липецк"	4825037859	19-0619	4,50	асфальт	данные отсутствуют	данные отсутствуют	1	0,75	пластик	-	-	-	0	-	-	существующая	Нет
17498	Хлевенский муниципальный район	с. Конь-Колодезь	Новосельская	47	-	52.125182	39.170858	ЮЛ	Администрация сельского поселения Конь-Колодезьский сельсовет	-	1024800632482	АО "ЭкоПром-Липецк"	4825037859	19-0620	4,50	асфальт	данные отсутствуют	данные отсутствуют	1	0,75	пластик	-	-	-	0	-	-	существующая	Нет
17499	Хлевенский муниципальный район	с. Конь-Колодезь	Новосельская	66	-	52.122611	39.172461	ЮЛ	Администрация сельского поселения Конь-Колодезьский сельсовет	-	1024800632482	АО "ЭкоПром-Липецк"	4825037859	19-0621	4,50	асфальт	данные отсутствуют	данные отсутствуют	2	0,75	пластик	-	-	-	0	-	-	существующая	Нет
17500	Хлевенский муниципальный район	с. Конь-Колодезь	Новосельская	9	-	52.128871	39.171738	ЮЛ	Администрация сельского поселения Конь-Колодезьский сельсовет	-	1024800632482	АО "ЭкоПром-Липецк"	4825037859	19-0622	4,50	асфальт	данные отсутствуют	данные отсутствуют	2	0,75	пластик	-	-	-	0	-	-	существующая	Нет
17501	Хлевенский муниципальный район	с. Конь-Колодезь	Нагорная	23	-	52.133536	39.170610	ЮЛ	Администрация сельского поселения Конь-Колодезьский сельсовет	-	1024800632482	АО "ЭкоПром-Липецк"	4825037859	19-0623	4,50	асфальт	данные отсутствуют	данные отсутствуют	2	0,75	пластик	-	-	-	0	-	-	существующая	Нет
17502	Хлевенский муниципальный район	с. Конь-Колодезь	Березовая	10	-	52.135946	39.171898	ЮЛ	Администрация сельского поселения Конь-Колодезьский сельсовет	-	1024800632482	АО "ЭкоПром-Липецк"	4825037859	19-0624	4,50	асфальт	данные отсутствуют	данные отсутствуют	2	0,75	пластик	-	-	-	0	-	-	существующая	Нет
17503	Хлевенский муниципальный район	с. Конь-Колодезь	Березовая	22	-	52.13672	39.175530	ЮЛ	Администрация сельского поселения Конь-Колодезьский сельсовет	-	1024800632482	АО "ЭкоПром-Липецк"	4825037859	19-0625	4,50	асфальт	данные отсутствуют	данные отсутствуют	1	0,75	пластик	-	-	-	0	-	-	существующая	Нет
17504	Хлевенский муниципальный район	с. Конь-Колодезь	Березовая	27	-	52.136623	39.176406	ЮЛ	Администрация сельского поселения Конь-Колодезьский сельсовет	-	1024800632482	АО "ЭкоПром-Липецк"	4825037859	19-0626	4,50	асфальт	данные отсутствуют	данные отсутствуют	1	0,75	пластик	-	-	-	0	-	-	существующая	Нет
17505	Хлевенский муниципальный район	с. Конь-Колодезь	Школьная	9	-	52.145271	39.165419	ЮЛ	Администрация сельского поселения Конь-Колодезьский сельсовет	-	1024800632482	АО "ЭкоПром-Липецк"	4825037859	19-0627	4,50	асфальт	данные отсутствуют	данные отсутствуют	1	0,75	пластик	-	-	-	0	-	-	существующая	Нет
17506	Хлевенский муниципальный район	с. Конь-Колодезь	Школьная	19	-	52.143647	39.166146	ЮЛ	Администрация сельского поселения Конь-Колодезьский сельсовет	-	1024800632482	АО "ЭкоПром-Липецк"	4825037859	19-0628	4,50	асфальт	данные отсутствуют	данные отсутствуют	1	0,75	пластик	-	-	-	0	-	-	существующая	Нет
17507	Хлевенский муниципальный район	с. Конь-Колодезь	Школьная	36	-	52.141348	39.166601	ЮЛ	Администрация сельского поселения Конь-Колодезьский сельсовет	-	1024800632482	АО "ЭкоПром-Липецк"	4825037859	19-0629	4,50	асфальт	данные отсутствуют	данные отсутствуют	2	0,75	пластик	-	-	-	0	-	-	существующая	Нет
17508	Хлевенский муниципальный район	с. Конь-Колодезь	Школьная	56	-	52.138987	39.167250	ЮЛ	Администрация сельского поселения Конь-Колодезьский сельсовет	-	1024800632482	АО "ЭкоПром-Липецк"	4825037859	19-0630	4,50	асфальт	данные отсутствуют	данные отсутствуют	1	0,75	пластик	-	-	-	0	-	-	существующая	Нет

Приложение 1 к приказу управления экологии и природных ресурсов Липецкой области
«Приложение А6. Реестр контейнерных площадок (по данным ОМС)

№ п/п	Данные о нахождении мест (площадок) накопления твердых коммунальных отходов							Данные о собственниках мест (площадок) накопления твердых коммунальных отходов				Организация (ИП), оказывающая услуги по сбору и транспортированию ТКО		Данные о технических характеристиках мест (площадок) накопления твердых коммунальных отходов					Контейнеры для несортированных отходов			Контейнеры для утилизируемых отходов (раздельный сбор)			Контейнеры для сбора крупногабаритных отходов			Статус (существующая/планируемая)	Совместное использование с другими МКД
	Муниципальное образование	Населенный пункт	Улица	Дом	Корпус/Строение	Широта	Долгота	Организационно-правовая форма балансодержателя (юридическое лицо - ЮЛ; индивидуальный предприниматель - ИП; физическое лицо - ФЛ)	для ЮЛ - Полное наименование организации для ИП - Фамилия, Имя, Отчество для ФЛ - Фамилия, Имя, Отчество	ИНН	ОГРН	Наименование	ИНН	Номер контейнерной площадки	Площадь, кв.м.	Тип подстилающей поверхности	Вид площадки	Материал ограждения	Кол-во	Емкость (отдельного контейнера)	Материал контейнера	Кол-во	Емкость (отдельного контейнера)	Материал контейнера	Кол-во	Емкость (отдельного контейнера) м3	Материал контейнера		
17509	Хлевенский муниципальный район	с. Конь-Колодезь	Свободы	20	-	52.146904	39.155218	ЮЛ	Администрация сельского поселения Конь-Колодезьский сельсовет	-	1024800632482	АО "ЭкоПром-Липецк"	4825037859	19-0631	4,50	асфальт	данные отсутствуют	данные отсутствуют	2	0,75	пластик	-	-	-	0	-	-	существующая	Нет
17510	Хлевенский муниципальный район	с. Синдякино	Центральная	1	-	52.121324	39.323667	ЮЛ	Администрация сельского поселения Синдякинскийсельсовет	-	1024800632010	АО "ЭкоПром-Липецк"	4825037859	19-0631	4,50	асфальтобетон	данные отсутствуют	данные отсутствуют	-	-	-	-	-	-	0	-	-	существующая	Нет
17511	Хлевенский муниципальный район	с. Синдякино	Центральная	23	-	52.12204	39.328555	ЮЛ	Администрация сельского поселения Синдякинский сельсовет	-	1024800632010	АО "ЭкоПром-Липецк"	4825037859	19-0632	4,50	асфальтобетон	данные отсутствуют	данные отсутствуют	-	-	-	-	-	-	0	-	-	существующая	Нет
17512	Хлевенский муниципальный район	с. Синдякино	Центральная	44	-	52.12323	39.332629	ЮЛ	Администрация сельского поселения Синдякинскийсельсовет	-	1024800632010	АО "ЭкоПром-Липецк"	4825037859	19-0633	4,50	асфальтобетон	данные отсутствуют	данные отсутствуют	-	-	-	-	-	-	0	-	-	существующая	Нет
17513	Хлевенский муниципальный район	с. Синдякино	Центральная	54	-	52.125166	39.333314	ЮЛ	Администрация сельского поселения Синдякинский сельсовет	-	1024800632010	АО "ЭкоПром-Липецк"	4825037859	19-0634	4,50	асфальтобетон	данные отсутствуют	данные отсутствуют	-	-	-	-	-	-	0	-	-	существующая	Нет
17514	Хлевенский муниципальный район	с. Синдякино	Речная	1	-	52.122072	39.332215	ЮЛ	Администрация сельского поселения Синдякинскийсельсовет	-	1024800632010	АО "ЭкоПром-Липецк"	4825037859	19-0635	4,50	асфальтобетон	данные отсутствуют	данные отсутствуют	-	-	-	-	-	-	0	-	-	существующая	Нет
17515	Хлевенский муниципальный район	с. Синдякино	Речная	8	-	52.121894	39.334136	ЮЛ	Администрация сельского поселения Синдякинский сельсовет	-	1024800632010	АО "ЭкоПром-Липецк"	4825037859	19-0636	4,50	асфальтобетон	данные отсутствуют	данные отсутствуют	-	-	-	-	-	-	0	-	-	существующая	Нет
17516	Хлевенский муниципальный район	с. Синдякино	Речная	19	-	52.121666	39.337891	ЮЛ	Администрация сельского поселения Синдякинскийсельсовет	-	1024800632010	АО "ЭкоПром-Липецк"	4825037859	19-0637	4,50	асфальтобетон	данные отсутствуют	данные отсутствуют	-	-	-	-	-	-	0	-	-	существующая	Нет
17517	Хлевенский муниципальный район	с. Синдякино	Речная	-	-	52.120937	39.339196	ЮЛ	Администрация сельского поселения Синдякинский сельсовет	-	1024800632010	АО "ЭкоПром-Липецк"	4825037859	19-0638	4,50	асфальтобетон	данные отсутствуют	данные отсутствуют	-	-	-	-	-	-	0	-	-	существующая	Нет
17518	Хлевенский муниципальный район	с. Синдякино	переулок Школьный	7	-	52.120337	39.332426	ЮЛ	Администрация сельского поселения Синдякинскийсельсовет	-	1024800632010	АО "ЭкоПром-Липецк"	4825037859	19-0639	4,50	асфальтобетон	данные отсутствуют	данные отсутствуют	-	-	-	-	-	-	0	-	-	существующая	Нет
17519	Хлевенский муниципальный район	с. Синдякино	Молодежная	19	-	52.120346	39.326548	ЮЛ	Администрация сельского поселения Синдякинский сельсовет	-	1024800632010	АО "ЭкоПром-Липецк"	4825037859	19-0640	4,50	асфальтобетон	данные отсутствуют	данные отсутствуют	-	-	-	-	-	-	0	-	-	существующая	Нет
17520	Хлевенский муниципальный район	с. Синдякино	Молодежная	20	-	52.120009	39.326451	ЮЛ	Администрация сельского поселения Синдякинскийсельсовет	-	1024800632010	АО "ЭкоПром-Липецк"	4825037859	19-0641	4,50	асфальтобетон	данные отсутствуют	данные отсутствуют	-	-	-	-	-	-	0	-	-	существующая	Нет
17521	Хлевенский муниципальный район	с. Синдякино	Молодежная-кладбище	-	-	52.119659	39.328243	ЮЛ	Администрация сельского поселения Синдякинский сельсовет	-	1024800632010	АО "ЭкоПром-Липецк"	4825037859	19-0642	4,50	асфальтобетон	данные отсутствуют	данные отсутствуют	-	-	-	-	-	-	0	-	-	существующая	Нет
17522	Хлевенский муниципальный район	с. Синдякино	Каштановая	17	-	52.115478	39.337244	ЮЛ	Администрация сельского поселения Синдякинскийсельсовет	-	1024800632010	АО "ЭкоПром-Липецк"	4825037859	19-0643	4,50	асфальтобетон	данные отсутствуют	данные отсутствуют	-	-	-	-	-	-	0	-	-	существующая	Нет
17523	Чаплыгинский муниципальный район	Городское поселение город Чаплыгин	Советская	2	а	53.238404	39.973009	ЮЛ	Административное здание Чаплыгинское РАЙПО	4818001918	-	ООО "РМК"	4813025295	20-0190	4,00	Асфальт	Открытая	Металл	1	0,75	Металл	-	-	-	0	-	-	существующая	Нет
17524	Хлевенский муниципальный район	с. Синдякино	Каштановая	45	-	52.113325	39.337997	ЮЛ	Администрация сельского поселения Синдякинский сельсовет	-	1024800632010	АО "ЭкоПром-Липецк"	4825037859	19-0644	4,50	асфальтобетон	данные отсутствуют	данные отсутствуют	-	-	-	-	-	-	0	-	-	существующая	Нет
17525	Хлевенский муниципальный район	с. Синдякино	Лесная	5	-	52.110815	39.334633	ЮЛ	Администрация сельского поселения Синдякинскийсельсовет	-	1024800632010	АО "ЭкоПром-Липецк"	4825037859	19-0645	4,50	асфальтобетон	данные отсутствуют	данные отсутствуют	-	-	-	-	-	-	0	-	-	существующая	Нет
17526	Хлевенский муниципальный район	с. Синдякино	Лесная	4	-	52.110723	39.334011	ЮЛ	Администрация сельского поселения Синдякинский сельсовет	-	1024800632010	АО "ЭкоПром-Липецк"	4825037859	19-0646	4,50	асфальтобетон	данные отсутствуют	данные отсутствуют	-	-	-	-	-	-	0	-	-	существующая	Нет
17527	Хлевенский муниципальный район	д. Нечаевка	Надгорная	4	-	52.128107	39.325202	ЮЛ	Администрация сельского поселения Синдякинскийсельсовет	-	1024800632010	АО "ЭкоПром-Липецк"	4825037859	19-0647	4,50	асфальтобетон	данные отсутствуют	данные отсутствуют	-	-	-	-	-	-	0	-	-	существующая	Нет
17528	Хлевенский муниципальный район	д. Нечаевка	Надгорная	13	-	52.128061	39.327177	ЮЛ	Администрация сельского поселения Синдякинский сельсовет	-	1024800632010	АО "ЭкоПром-Липецк"	4825037859	19-0648	4,50	асфальтобетон	данные отсутствуют	данные отсутствуют	-	-	-	-	-	-	0	-	-	существующая	Нет
17529	Хлевенский муниципальный район	д. Плещеево	Разина	7	-	52.129453	39.336146	ЮЛ	Администрация сельского поселения Синдякинскийсельсовет	-	1024800632010	АО "ЭкоПром-Липецк"	4825037859	19-0649	4,50	асфальтобетон	данные отсутствуют	данные отсутствуют	-	-	-	-	-	-	0	-	-	существующая	Нет
17530	Хлевенский муниципальный район	д. Плещеево	Разина	23	-	52.133798	39.336256	ЮЛ	Администрация сельского поселения Синдякинский сельсовет	-	1024800632010	АО "ЭкоПром-Липецк"	4825037859	19-0650	4,50	асфальтобетон	данные отсутствуют	данные отсутствуют	-	-	-	-	-	-	0	-	-	существующая	Нет
17531	Хлевенский муниципальный район	д. Плещеево	Разина	45	-	52.134594	39.333385	ЮЛ	Администрация сельского поселения Синдякинскийсельсовет	-	1024800632010	АО "ЭкоПром-Липецк"	4825037859	19-0651	4,50	асфальтобетон	данные отсутствуют	данные отсутствуют	-	-	-	-	-	-	0	-	-	существующая	Нет
17532	Хлевенский муниципальный район	д. Знаменка	Степная	11	-	52.146129	39.261750	ЮЛ	Администрация сельского поселения Синдякинский сельсовет	-	1024800632010	АО "ЭкоПром-Липецк"	4825037859	19-0652	4,50	асфальтобетон	данные отсутствуют	данные отсутствуют	-	-	-	-	-	-	0	-	-	существующая	Нет
17533	Хлевенский муниципальный район	д. Знаменка	Степная	12	-	52.147014	39.260184	ЮЛ	Администрация сельского поселения Синдякинскийсельсовет	-	1024800632010	АО "ЭкоПром-Липецк"	4825037859	19-0653	4,50	асфальтобетон	данные отсутствуют	данные отсутствуют	-	-	-	-	-	-	0	-	-	существующая	Нет
17534	Хлевенский муниципальный район	с. Манино	Советская	13	-	52.137912	39.334239	ЮЛ	Администрация сельского поселения Синдякинский сельсовет	-	1024800632010	АО "ЭкоПром-Липецк"	4825037859	19-0654	4,50	асфальтобетон	данные отсутствуют	данные отсутствуют	-	-	-	-	-	-	0	-	-	существующая	Нет
17535	Хлевенский муниципальный район	с. Манино	Советская	40	-	52.139906	39.336599	ЮЛ	Администрация сельского поселения Синдякинскийсельсовет	-	1024800632010	АО "ЭкоПром-Липецк"	4825037859	19-0655	4,50	асфальтобетон	данные отсутствуют	данные отсутствуют	-	-	-	-	-	-	0	-	-	существующая	Нет
17536	Хлевенский муниципальный район	с. Манино	Советская	-	-	52.140929	39.336504	ЮЛ	Администрация сельского поселения Синдякинский сельсовет	-	1024800632010	АО "ЭкоПром-Липецк"	4825037859	19-0656	4,50	асфальтобетон	данные отсутствуют	данные отсутствуют	-	-	-	-	-	-	0	-	-	существующая	Нет
17537	Хлевенский муниципальный район	с. Манино	Советская	46	-	52.141829	39.337455	ЮЛ	Администрация сельского поселения Синдякинскийсельсовет	-	1024800632010	АО "ЭкоПром-Липецк"	4825037859	19-0657	4,50	асфальтобетон	данные отсутствуют	данные отсутствуют	-	-	-	-	-	-	0	-	-	существующая	Нет
17538	Хлевенский муниципальный район	с. Манино	Советская	60	-	52.143909	39.337406	ЮЛ	Администрация сельского поселения Синдякинский сельсовет	-	1024800632010	АО "ЭкоПром-Липецк"	4825037859	19-0658	4,50	асфальтобетон	данные отсутствуют	данные отсутствуют	-	-	-	-	-	-	0	-	-	существующая	Нет
17539	Хлевенский муниципальный район	с. Манино	Советская	-	-	52.142134	39.336172	ЮЛ	Администрация сельского поселения Синдякинскийсельсовет	-	1024800632010	АО "ЭкоПром-Липецк"	4825037859	19-0659	4,50	асфальтобетон	данные отсутствуют	данные отсутствуют	-	-	-	-	-	-	0	-	-	существующая	Нет

Приложение 1 к приказу управления экологии и природных ресурсов Липецкой области
«Приложение А6. Реестр контейнерных площадок (по данным ОМС)

№ п/п	Данные о нахождении мест (площадок) накопления твердых коммунальных отходов							Данные о собственниках мест (площадок) накопления твердых коммунальных отходов				Организация (ИП), оказывающая услуги по сбору и транспортированию ТКО		Данные о технических характеристиках мест (площадок) накопления твердых коммунальных отходов					Контейнеры для несортированных отходов			Контейнеры для утилизируемых отходов (раздельный сбор)			Контейнеры для сбора крупногабаритных отходов			Статус (существующая/планируемая)	Совместное использование с другими МКД
	Муниципальное образование	Населенный пункт	Улица	Дом	Корпус/Строение	Широта	Долгота	Организационно-правовая форма балансодержателя (юридическое лицо - ЮЛ; индивидуальный предприниматель - ИП; физическое лицо - ФЛ)	для ЮЛ - Полное наименование организации для ИП - Фамилия, Имя, Отчество для ФЛ - Фамилия, Имя, Отчество	ИНН	ОГРН	Наименование	ИНН	Номер контейнерной площадки	Площадь, кв.м.	Тип подстилающей поверхности	Вид площадки	Материал ограждения	Кол-во	Емкость (отдельного контейнера)	Материал контейнера	Кол-во	Емкость (отдельного контейнера)	Материал контейнера	Кол-во	Емкость (отдельного контейнера) м3	Материал контейнера		
17540	Хлевенский муниципальный район	с. Манино	Лесная	7	-	52.141025	39.339080	ЮЛ	Администрация сельского поселения Синдякинский сельсовет	-	1024800632010	АО "ЭкоПром-Липецк"	4825037859	19-0660	4,50	асфальтобетон	данные отсутствуют	данные отсутствуют	-	-	-	-	-	-	0	-	-	существующая	Нет
17541	Хлевенский муниципальный район	с. Манино	Лесная	12	-	52.142093	39.341721	ЮЛ	Администрация сельского поселения Синдякинскийсельсовет	-	1024800632010	АО "ЭкоПром-Липецк"	4825037859	19-0661	4,50	асфальтобетон	данные отсутствуют	данные отсутствуют	-	-	-	-	-	-	0	-	-	существующая	Нет
17542	Хлевенский муниципальный район	с. Манино	Лесная	37	а	52.143149	39.343676	ЮЛ	Администрация сельского поселения Синдякинский сельсовет	-	1024800632010	АО "ЭкоПром-Липецк"	4825037859	19-0662	4,50	асфальтобетон	данные отсутствуют	данные отсутствуют	-	-	-	-	-	-	0	-	-	существующая	Нет
17543	Хлевенский муниципальный район	с. Манино	Садовая	6	-	52.137923	39.338792	ЮЛ	Администрация сельского поселения Синдякинскийсельсовет	-	1024800632010	АО "ЭкоПром-Липецк"	4825037859	19-0663	4,50	асфальтобетон	данные отсутствуют	данные отсутствуют	-	-	-	-	-	-	0	-	-	существующая	Нет
17544	Хлевенский муниципальный район	с. Манино	Дачная	3	-	52.136471	39.344113	ЮЛ	Администрация сельского поселения Синдякинский сельсовет	-	1024800632010	АО "ЭкоПром-Липецк"	4825037859	19-0664	4,50	асфальтобетон	данные отсутствуют	данные отсутствуют	-	-	-	-	-	-	0	-	-	существующая	Нет
17545	Хлевенский муниципальный район	с. Манино	Дачная-рВоронеж	-	-	52.134597	39.345353	ЮЛ	Администрация сельского поселения Синдякинскийсельсовет	-	1024800632010	АО "ЭкоПром-Липецк"	4825037859	19-0665	4,50	асфальтобетон	данные отсутствуют	данные отсутствуют	-	-	-	-	-	-	0	-	-	существующая	Нет
17546	Хлевенский муниципальный район	д. Плещеево	Овражная	8	-	52.129857	39.335352	ЮЛ	Администрация сельского поселения Синдякинский сельсовет	-	1024800632010	АО "ЭкоПром-Липецк"	4825037859	19-0666	4,50	асфальтобетон	данные отсутствуют	данные отсутствуют	-	-	-	-	-	-	0	-	-	существующая	Нет
17547	Хлевенский муниципальный район	д. Плещеево	Университетская	26	-	52.128317	39.337974	ЮЛ	Администрация сельского поселения Синдякинскийсельсовет	-	1024800632010	АО "ЭкоПром-Липецк"	4825037859	19-0667	4,50	асфальтобетон	данные отсутствуют	данные отсутствуют	-	-	-	-	-	-	0	-	-	существующая	Нет
17548	Хлевенский муниципальный район	д. Плещеево	Воронежская	5	-	52.127445	39.335710	ЮЛ	Администрация сельского поселения Синдякинский сельсовет	-	1024800632010	АО "ЭкоПром-Липецк"	4825037859	19-0668	4,50	асфальтобетон	данные отсутствуют	данные отсутствуют	-	-	-	-	-	-	0	-	-	существующая	Нет
17549	Хлевенский муниципальный район	д. Плещеево	Воронежская	15	-	52.127972	39.332908	ЮЛ	Администрация сельского поселения Синдякинскийсельсовет	-	1024800632010	АО "ЭкоПром-Липецк"	4825037859	19-0669	4,50	асфальтобетон	данные отсутствуют	данные отсутствуют	-	-	-	-	-	-	0	-	-	существующая	Нет
17550	Хлевенский муниципальный район	с. Курино	Московская	19	-	52.187266	39.369720	ЮЛ	Администрация сельского поселения Синдякинский сельсовет	-	1024800632010	АО "ЭкоПром-Липецк"	4825037859	19-0670	4,50	асфальтобетон	данные отсутствуют	данные отсутствуют	-	-	-	-	-	-	0	-	-	существующая	Нет
17551	Хлевенский муниципальный район	с. Курино	Московская	35	-	52.188387	39.369688	ЮЛ	Администрация сельского поселения Синдякинскийсельсовет	-	1024800632010	АО "ЭкоПром-Липецк"	4825037859	19-0671	4,50	асфальтобетон	данные отсутствуют	данные отсутствуют	-	-	-	-	-	-	0	-	-	существующая	Нет
17552	Хлевенский муниципальный район	с. Курино	Московская	44	-	52.189469	39.369772	ЮЛ	Администрация сельского поселения Синдякинский сельсовет	-	1024800632010	АО "ЭкоПром-Липецк"	4825037859	19-0672	4,50	асфальтобетон	данные отсутствуют	данные отсутствуют	-	-	-	-	-	-	0	-	-	существующая	Нет
17553	Хлевенский муниципальный район	с. Курино	Московская	75	-	52.191767	39.369579	ЮЛ	Администрация сельского поселения Синдякинскийсельсовет	-	1024800632010	АО "ЭкоПром-Липецк"	4825037859	19-0673	4,50	асфальтобетон	данные отсутствуют	данные отсутствуют	-	-	-	-	-	-	0	-	-	существующая	Нет
17554	Хлевенский муниципальный район	с. Курино	Московская	119	-	52.192869	39.369716	ЮЛ	Администрация сельского поселения Синдякинский сельсовет	-	1024800632010	АО "ЭкоПром-Липецк"	4825037859	19-0674	4,50	асфальтобетон	данные отсутствуют	данные отсутствуют	-	-	-	-	-	-	0	-	-	существующая	Нет
17555	Хлевенский муниципальный район	с. Курино	Московская	145	-	52.199111	39.368836	ЮЛ	Администрация сельского поселения Синдякинскийсельсовет	-	1024800632010	АО "ЭкоПром-Липецк"	4825037859	19-0675	4,50	асфальтобетон	данные отсутствуют	данные отсутствуют	-	-	-	-	-	-	0	-	-	существующая	Нет
17556	Хлевенский муниципальный район	с. Курино	Московская	189	-	52.202515	39.368743	ЮЛ	Администрация сельского поселения Синдякинский сельсовет	-	1024800632010	АО "ЭкоПром-Липецк"	4825037859	19-0676	4,50	асфальтобетон	данные отсутствуют	данные отсутствуют	-	-	-	-	-	-	0	-	-	существующая	Нет
17557	Хлевенский муниципальный район	с. Курино	Московская	-	-	52.20377	39.369139	ЮЛ	Администрация сельского поселения Синдякинскийсельсовет	-	1024800632010	АО "ЭкоПром-Липецк"	4825037859	19-0677	4,50	асфальтобетон	данные отсутствуют	данные отсутствуют	-	-	-	-	-	-	0	-	-	существующая	Нет
17558	Хлевенский муниципальный район	с. Курино	Московская	-	-	52.204882	39.368946	ЮЛ	Администрация сельского поселения Синдякинский сельсовет	-	1024800632010	АО "ЭкоПром-Липецк"	4825037859	19-0678	4,50	асфальтобетон	данные отсутствуют	данные отсутствуют	-	-	-	-	-	-	0	-	-	существующая	Нет
17559	Хлевенский муниципальный район	с. Курино	Энергетиков	17	-	52.196632	39.370518	ЮЛ	Администрация сельского поселения Синдякинскийсельсовет	-	1024800632010	АО "ЭкоПром-Липецк"	4825037859	19-0679	4,50	асфальтобетон	данные отсутствуют	данные отсутствуют	-	-	-	-	-	-	0	-	-	существующая	Нет
17560	Хлевенский муниципальный район	д. Подгорное	Гагарина	7	-	52.17336	39.361172	ЮЛ	Администрация сельского поселения Синдякинский сельсовет	-	1024800632010	АО "ЭкоПром-Липецк"	4825037859	19-0680	4,50	асфальтобетон	данные отсутствуют	данные отсутствуют	-	-	-	-	-	-	0	-	-	существующая	Нет
17561	Хлевенский муниципальный район	д. Подгорное	Гагарина	33	-	52.17372	39.366188	ЮЛ	Администрация сельского поселения Синдякинскийсельсовет	-	1024800632010	АО "ЭкоПром-Липецк"	4825037859	19-0681	4,50	асфальтобетон	данные отсутствуют	данные отсутствуют	-	-	-	-	-	-	0	-	-	существующая	Нет
17562	Хлевенский муниципальный район	д. Подгорное	Гагарина	60	-	52.177707	39.367500	ЮЛ	Администрация сельского поселения Синдякинский сельсовет	-	1024800632010	АО "ЭкоПром-Липецк"	4825037859	19-0682	4,50	асфальтобетон	данные отсутствуют	данные отсутствуют	-	-	-	-	-	-	0	-	-	существующая	Нет
17563	Хлевенский муниципальный район	д. Подгорное	Гагарина	78	-	52.179132	39.367856	ЮЛ	Администрация сельского поселения Синдякинскийсельсовет	-	1024800632010	АО "ЭкоПром-Липецк"	4825037859	19-0683	4,50	асфальтобетон	данные отсутствуют	данные отсутствуют	-	-	-	-	-	-	0	-	-	существующая	Нет
17564	Хлевенский муниципальный район	д. Подгорное	Гагарина	-	-	52.17525	39.360618	ЮЛ	Администрация сельского поселения Синдякинский сельсовет	-	1024800632010	АО "ЭкоПром-Липецк"	4825037859	19-0684	4,50	асфальтобетон	данные отсутствуют	данные отсутствуют	-	-	-	-	-	-	0	-	-	существующая	Нет
17565	Хлевенский муниципальный район	д. Подгорное	Молодежная	1	-	52.167207	39.353274	ЮЛ	Администрация сельского поселения Синдякинскийсельсовет	-	1024800632010	АО "ЭкоПром-Липецк"	4825037859	19-0685	4,50	асфальтобетон	данные отсутствуют	данные отсутствуют	-	-	-	-	-	-	0	-	-	существующая	Нет
17566	Хлевенский муниципальный район	д. Подгорное	Молодежная	13	-	52.166282	39.353304	ЮЛ	Администрация сельского поселения Синдякинский сельсовет	-	1024800632010	АО "ЭкоПром-Липецк"	4825037859	19-0686	4,50	асфальтобетон	данные отсутствуют	данные отсутствуют	-	-	-	-	-	-	0	-	-	существующая	Нет
17567	Хлевенский муниципальный район	д. Подгорное	Молодежная	15	-	52.165714	39.353390	ЮЛ	Администрация сельского поселения Синдякинскийсельсовет	-	1024800632010	АО "ЭкоПром-Липецк"	4825037859	19-0687	4,50	асфальтобетон	данные отсутствуют	данные отсутствуют	-	-	-	-	-	-	0	-	-	существующая	Нет
17568	Хлевенский муниципальный район	д. Подгорное	Суворова	1	-	52.165912	39.355192	ЮЛ	Администрация сельского поселения Синдякинский сельсовет	-	1024800632010	АО "ЭкоПром-Липецк"	4825037859	19-0688	4,50	асфальтобетон	данные отсутствуют	данные отсутствуют	-	-	-	-	-	-	0	-	-	существующая	Нет
17569	Хлевенский муниципальный район	д. Подгорное	Суворова	7	-	52.165225	39.358443	ЮЛ	Администрация сельского поселения Синдякинскийсельсовет	-	1024800632010	АО "ЭкоПром-Липецк"	4825037859	19-0689	4,50	асфальтобетон	данные отсутствуют	данные отсутствуют	-	-	-	-	-	-	0	-	-	существующая	Нет
17570	Хлевенский муниципальный район	д. Подгорное	Озерная	9	-	52.167409	39.355804	ЮЛ	Администрация сельского поселения Синдякинский сельсовет	-	1024800632010	АО "ЭкоПром-Липецк"	4825037859	19-0690	4,50	асфальтобетон	данные отсутствуют	данные отсутствуют	-	-	-	-	-	-	0	-	-	существующая	Нет

Приложение 1 к приказу управления экологии и природных ресурсов Липецкой области
«Приложение А6. Реестр контейнерных площадок (по данным ОМС)

№ п/п	Данные о нахождении мест (площадок) накопления твердых коммунальных отходов							Данные о собственниках мест (площадок) накопления твердых коммунальных отходов				Организация (ИП), оказывающая услуги по сбору и транспортированию ТКО		Данные о технических характеристиках мест (площадок) накопления твердых коммунальных отходов					Контейнеры для несортированных отходов			Контейнеры для утилизируемых отходов (раздельный сбор)			Контейнеры для сбора крупногабаритных отходов			Статус (существующая/планируемая)	Совместное использование с другими МКД
	Муниципальное образование	Населенный пункт	Улица	Дом	Корпус/Строение	Широта	Долгота	Организационно-правовая форма балансодержателя (юридическое лицо - ЮЛ; индивидуальный предприниматель - ИП; физическое лицо - ФЛ)	для ЮЛ - Полное наименование организации для ИП - Фамилия, Имя, Отчество для ФЛ - Фамилия, Имя, Отчество	ИНН	ОГРН	Наименование	ИНН	Номер контейнерной площадки	Площадь, кв.м.	Тип подстилающей поверхности	Вид площадки	Материал ограждения	Кол-во	Емкость (отдельного контейнера)	Материал контейнера	Кол-во	Емкость (отдельного контейнера)	Материал контейнера	Кол-во	Емкость (отдельного контейнера) м3	Материал контейнера		
17571	Хлевенский муниципальный район	д. Подгорное	Озерная	31	-	52.168046	39.359043	ЮЛ	Администрация сельского поселения Синдякинскийсельсовет	-	1024800632010	АО "ЭкоПром-Липецк"	4825037859	19-0691	4,50	асфальтобетон	данные отсутствуют	данные отсутствуют	-	-	-	-	-	-	0	-	-	существующая	Нет
17572	Чаплыгинский муниципальный район	с. Кривополяне	Космонавтов	7	-	53.235165	39.955131	ЮЛ	Администрация сельского поселения Кривополянский сельсовет	4818001121	1024800767738	ООО "РМК"	4813025295	20-0001-11	2,20	Бетон	Закрытая	Металл	1	1,10	Пластик	-	-	-	0	-	-	существующая	Да
17573	Чаплыгинский муниципальный район	с. Кривополяне	осмонавтов	9	-	53.232275	39.952363	ЮЛ	Администрация сельского поселения Кривополянский сельсовет	4818001121	1024800767738	ООО "РМК"	4813025295	20-0002-11	2,20	Бетон	Закрытая	Металл	1	1,10	Пластик	-	-	-	0	-	-	существующая	Да
17574	Чаплыгинский муниципальный район	с. Кривополяне	Космонавтов	20	-	53.231267	39.950893	ЮЛ	Администрация сельского поселения Кривополянский сельсовет	4818001121	1024800767738	ООО "РМК"	4813025295	20-0003-11	2,20	Бетон	Закрытая	Металл	1	1,10	Пластик	-	-	-	0	-	-	существующая	Да
17575	Чаплыгинский муниципальный район	с. Кривополяне	Мостовка	91	-	53.230488	39.951738	ЮЛ	Администрация сельского поселения Кривополянский сельсовет	4818001121	1024800767738	ООО "РМК"	4813025295	20-0004-11	4,50	Бетон	Закрытая	железобетон	2	1,10	Пластик	-	-	-	0	-	-	существующая	Да
17576	Чаплыгинский муниципальный район	с. Кривополяне	Мостовка	56	-	53.231562	39.953913	ЮЛ	Администрация сельского поселения Кривополянский сельсовет	4818001121	1024800767738	ООО "РМК"	4813025295	20-0005-11	2,20	Бетон	Закрытая	Металл	1	1,10	Пластик	-	-	-	0	-	-	существующая	Да
17577	Чаплыгинский муниципальный район	с. Кривополяне	Мостовка	33	-	53.233705	39.955708	ЮЛ	Администрация сельского поселения Кривополянский сельсовет	4818001121	1024800767738	ООО "РМК"	4813025295	20-0006-11	2,20	Бетон	Закрытая	Металл	1	1,10	Пластик	-	-	-	0	-	-	существующая	Да
17578	Чаплыгинский муниципальный район	с. Кривополяне	Мостовка	13	-	53.235127	39.957091	ЮЛ	Администрация сельского поселения Кривополянский сельсовет	4818001121	1024800767738	ООО "РМК"	4813025295	20-0007-11	4,50	Бетон	Закрытая	Металл	2	0,75	Металл	-	-	-	0	-	-	существующая	Да
17579	Чаплыгинский муниципальный район	с. Кривополяне	Молодежная	4	-	53.23455	39.95237	ЮЛ	Администрация сельского поселения Кривополянский сельсовет	4818001121	1024800767738	ООО "РМК"	4813025295	20-0008-11	6,00	Бетон	Закрытая	Металл	4	0,75	Металл	-	-	-	0	-	-	существующая	Да
17580	Чаплыгинский муниципальный район	с. Кривополяне	Победы	43	-	53.23078	39.9557	ЮЛ	Администрация сельского поселения Кривополянский сельсовет	4818001121	1024800767738	ООО "РМК"	4813025295	20-0009-11	4,50	Бетон	Закрытая	Металл	2	0,75	Металл	-	-	-	0	-	-	существующая	Да
17581	Чаплыгинский муниципальный район	с. Кривополяне	Победы	29	-	53.23227	39.95747	ЮЛ	Администрация сельского поселения Кривополянский сельсовет	4818001121	1024800767738	ООО "РМК"	4813025295	20-0010-11	4,50	Бетон	Закрытая	Металл	2	0,75	Металл	-	-	-	0	-	-	существующая	Да
17582	Чаплыгинский муниципальный район	с. Кривополяне	Борисовка	6	-	53.218654	39.935318	ЮЛ	Администрация сельского поселения Кривополянский сельсовет	4818001121	1024800767738	ООО "РМК"	4813025295	20-0011-11	4,50	Бетон	Закрытая	Металл	2	0,75	Металл	-	-	-	0	-	-	существующая	Да
17583	Чаплыгинский муниципальный район	с. Кривополяне	Победы	1	-	53.23459	39.95964	ЮЛ	Администрация сельского поселения Кривополянский сельсовет	4818001121	1024800767738	ООО "РМК"	4813025295	20-0012-11	9,00	Бетон	Закрытая	Металл	4	0,75	Металл	-	-	-	0	-	-	существующая	Да
17584	Чаплыгинский муниципальный район	с. Кривополяне	Дзержинского	-	-	53.2301	39.95638	ЮЛ	МБОУ СОШ № 1 с.Кривополяне	4818003986	1024800768189	ООО "РМК"	4813025295	20-0013-11	3,00	Бетон	открытая	без ограждения	2	0,75	Металл	-	-	-	0	-	-	существующая	Да
17585	Чаплыгинский муниципальный район	с. Кривополяне	Дзержинского	2	-	53.23003	39.95306	ЮЛ	Администрация сельского поселения Кривополянский сельсовет	4818001121	1024800767738	ООО "РМК"	4813025295	20-0014-11	4,50	Бетон	Закрытая	Металл	2	0,75	Металл	-	-	-	0	-	-	существующая	Да
17586	Чаплыгинский муниципальный район	с. Кривополяне	Дзержинского	41	-	53.23052	39.95711	ЮЛ	Администрация сельского поселения Кривополянский сельсовет	4818001121	1024800767738	ООО "РМК"	4813025295	20-0015-11	4,50	Бетон	Закрытая	Металл	2	0,75	Металл	-	-	-	0	-	-	существующая	Да
17587	Чаплыгинский муниципальный район	с. Кривополяне	Дзержинского	93	-	53.23387	39.96004	ЮЛ	Администрация сельского поселения Кривополянский сельсовет	4818001121	1024800767738	ООО "РМК"	4813025295	20-0016-11	4,50	Бетон	Закрытая	Металл	2	0,75	Металл	-	-	-	0	-	-	существующая	Да
17588	Чаплыгинский муниципальный район	с. Кривополяне	Веревкина	1	-	53.23351	39.96245	ЮЛ	Администрация сельского поселения Кривополянский сельсовет	4818001121	1024800767738	ООО "РМК"	4813025295	20-0017-11	4,50	Бетон	Закрытая	Металл	2	0,75	Металл	-	-	-	0	-	-	существующая	Да
17589	Чаплыгинский муниципальный район	с. Кривополяне	Веревкина	13	а	53.2323	39.96561	ЮЛ	Администрация сельского поселения Кривополянский сельсовет	4818001121	1024800767738	ООО "РМК"	4813025295	20-0018-11	4,50	Бетон	Закрытая	Металл	2	0,75	Металл	-	-	-	0	-	-	существующая	Да
17590	Чаплыгинский муниципальный район	с. Урусово	Полевая	8	-	53.517933	39.599355	ЮЛ	Администрация сельского поселении Урусовский сельсовет	4818001308	1024800767654	ООО "РМК"	4813025295	20-0017-20	4,50	бетон	закрытая	Металл	2	0,75	Металл	-	-	-	0	-	-	существующая	Да
17591	Чаплыгинский муниципальный район	с. Кривополяне	Веревкина	19	-	53.2323	39.96561	ЮЛ	Администрация сельского поселения Кривополянский сельсовет	4818001121	1024800767738	ООО "РМК"	4813025295	20-0019-11	4,50	Бетон	Закрытая	Металл	2	0,75	Металл	-	-	-	0	-	-	существующая	Да
17592	Чаплыгинский муниципальный район	с. Кривополяне	Веревкина	78	-	53.23012	39.96479	ЮЛ	Администрация сельского поселения Кривополянский сельсовет	4818001121	1024800767738	ООО "РМК"	4813025295	20-0020-11	4,50	Бетон	Закрытая	Металл	2	0,75	Металл	-	-	-	0	-	-	существующая	Да
17593	Чаплыгинский муниципальный район	с. Кривополяне	Веревкина	94	-	53.2285	39.96342	ЮЛ	Администрация сельского поселения Кривополянский сельсовет	4818001121	1024800767738	ООО "РМК"	4813025295	20-0021-11	4,50	Бетон	закрытая	Металл	2	0,75	Металл	-	-	-	0	-	-	существующая	Да
17594	Чаплыгинский муниципальный район	с. Кривополяне	Веревкина	124	-	53.2285	39.96343	ЮЛ	Администрация сельского поселения Кривополянский сельсовет	4818001121	1024800767738	ООО "РМК"	4813025295	20-0022-12	4,50	Бетон	закрытая	Металл	2	0,75	Металл	-	-	-	0	-	-	существующая	Да

Приложение 1 к приказу управления экологии и природных ресурсов Липецкой области
«Приложение А6. Реестр контейнерных площадок (по данным ОМС)

№ п/п	Данные о нахождении мест (площадок) накопления твердых коммунальных отходов							Данные о собственниках мест (площадок) накопления твердых коммунальных отходов				Организация (ИП), оказывающая услуги по сбору и транспортированию ТКО		Данные о технических характеристиках мест (площадок) накопления твердых коммунальных отходов					Контейнеры для несортированных отходов			Контейнеры для утилизируемых отходов (раздельный сбор)			Контейнеры для сбора крупногабаритных отходов			Статус (существующая/планируемая)	Совместное использование с другими МКД
	Муниципальное образование	Населенный пункт	Улица	Дом	Корпус/Строение	Широта	Долгота	Организационно-правовая форма балансодержателя (юридическое лицо - ЮЛ; индивидуальный предприниматель - ИП; физическое лицо - ФЛ)	для ЮЛ - Полное наименование организации для ИП - Фамилия, Имя, Отчество для ФЛ - Фамилия, Имя, Отчество	ИНН	ОГРН	Наименование	ИНН	Номер контейнерной площадки	Площадь, кв.м.	Тип подстилающей поверхности	Вид площадки	Материал ограждения	Кол-во	Емкость (отдельного контейнера)	Материал контейнера	Кол-во	Емкость (отдельного контейнера)	Материал контейнера	Кол-во	Емкость (отдельного контейнера) м3	Материал контейнера		
17595	Чаплыгинский муниципальный район	с. Кривополяные	Веревкина	146	-	53.22863	39.95902	ЮЛ	Администрация сельского поселения Кривополянский сельсовет	4818001121	1024800767738	ООО "РМК"	4813025295	20-0023-11	4,50	Бетон	закрытая	Металл	2	0,75	Металл	-	-	-	0	-	-	существующая	Да
17596	Чаплыгинский муниципальный район	с. Кривополяные	Набережная	5	-	53.23153	39.94834	ЮЛ	Администрация сельского поселения Кривополянский сельсовет	4818001121	1024800767738	ООО "РМК"	4813025295	20-0024-11	4,50	Бетон	закрытая	Металл	2	0,75	Металл	-	-	-	0	-	-	существующая	Да
17597	Чаплыгинский муниципальный район	с. Кривополяные	Набережная	12	-	53.23128	39.94716	ЮЛ	Администрация сельского поселения Кривополянский сельсовет	4818001121	1024800767738	ООО "РМК"	4813025295	20-0025-11	4,50	Бетон	закрытая	Металл	2	0,75	Металл	-	-	-	0	-	-	существующая	Да
17598	Чаплыгинский муниципальный район	с. Кривополяные	Набережная	15	-	53.22955	39.94462	ЮЛ	Администрация сельского поселения Кривополянский сельсовет	4818001121	1024800767738	ООО "РМК"	4813025295	20-0026-11	4,50	Бетон	закрытая	Металл	2	0,75	Металл	-	-	-	0	-	-	существующая	Да
17599	Чаплыгинский муниципальный район	с. Кривополяные	Радина	27	-	53.21345	39.94853	ЮЛ	Администрация сельского поселения Кривополянский сельсовет	4818001121	1024800767738	ООО "РМК"	4813025295	20-0048-11	4,50	Бетон	Закрытая	металл	2	0,75	Металл	-	-	-	0	-	-	существующая	Да
17600	Чаплыгинский муниципальный район	с. Кривополяные	Набережная	46	-	53.22843	39.94328	ЮЛ	Администрация сельского поселения Кривополянский сельсовет	4818001121	1024800767738	ООО "РМК"	4813025295	20-0027-11	4,50	Бетон	закрытая	Металл	2	0,75	Металл	-	-	-	0	-	-	существующая	Да
17601	Чаплыгинский муниципальный район	с. Кривополяные	Центральная	27	-	53.22861	39.94841	ЮЛ	Администрация сельского поселения Кривополянский сельсовет	4818001121	1024800767738	ООО "РМК"	4813025295	20-0028-11	4,50	Бетон	закрытая	железобетон	2	1,10	Пластик	-	-	-	0	-	-	существующая	Да
17602	Чаплыгинский муниципальный район	с. Кривополяные	Центральная	55	-	53.22811	39.946	ЮЛ	Администрация сельского поселения Кривополянский сельсовет	4818001121	1024800767738	ООО "РМК"	4813025295	20-0029-11	4,50	Бетон	закрытая	Металл	2	1,10	Пластик	-	-	-	0	-	-	существующая	Да
17603	Чаплыгинский муниципальный район	с. Кривополяные	Центральная	65	-	53.22811	39.946	ЮЛ	Чаплыгинское районное потребительское общество	4818001918	1024800767320	ООО "РМК"	4813025295	20-0030-11	4,50	Бетон	Закрытая	Металл	2	0,75	Металл	-	-	-	0	-	-	существующая	Да
17604	Чаплыгинский муниципальный район	с. Кривополяные	Центральная	79	-	53.22698	39.94613	ЮЛ	Администрация сельского поселения Кривополянский сельсовет	4818001121	1024800767738	ООО "РМК"	4813025295	20-0031-11	4,50	Бетон	Закрытая	железобетон	2	1,10	Пластик	-	-	-	0	-	-	существующая	Да
17605	Чаплыгинский муниципальный район	с. Кривополяные	Центральная	73	-	53.22746	39.94162	ЮЛ	Администрация сельского поселения Кривополянский сельсовет	4818001121	1024800767738	ООО "РМК"	4813025295	20-0032-11	4,50	Бетон	Закрытая	железобетон	2	1,10	Пластик	-	-	-	0	-	-	существующая	Да
17606	Чаплыгинский муниципальный район	с. Кривополяные	Центральная	95	-	53.22586	39.94325	ИП	Горбачев А.В.	-	-	ООО "РМК"	4813025295	20-0033-11	1,00	Бетон	Закрытая	железобетон	1	0,75	Металл	-	-	-	0	-	-	существующая	Да
17607	Чаплыгинский муниципальный район	с. Кривополяные	Б Советская	21	-	53.22379	39.9417	ЮЛ	Администрация сельского поселения Кривополянский сельсовет	4818001121	1024800767738	ООО "РМК"	4813025295	20-0034-11	4,50	Бетон	закрытая	железобетон	2	1,10	Пластик	-	-	-	0	-	-	существующая	Да
17608	Чаплыгинский муниципальный район	с. Кривополяные	Б Советская	39	-	53.22254	39.94105	ЮЛ	Администрация сельского поселения Кривополянский сельсовет	4818001121	1024800767738	ООО "РМК"	4813025295	20-0035-11	4,50	Бетон	закрытая	железобетон	2	1,10	Пластик	-	-	-	0	-	-	существующая	Да
17609	Чаплыгинский муниципальный район	с. Кривополяные	Б Советская	69	-	53.22006	39.94068	ЮЛ	Администрация сельского поселения Кривополянский сельсовет	4818001121	1024800767738	ООО "РМК"	4813025295	20-0036-11	4,50	Бетон	закрытая	железобетон	2	1,10	Пластик	-	-	-	0	-	-	существующая	Да
17610	Чаплыгинский муниципальный район	с. Кривополяные	Б Советская	89	-	53.21851	39.94075	ЮЛ	Администрация сельского поселения Кривополянский сельсовет	4818001121	1024800767738	ООО "РМК"	4813025295	20-0037-11	4,50	Бетон	закрытая	железобетон	2	1,10	Пластик	-	-	-	0	-	-	существующая	Да
17611	Чаплыгинский муниципальный район	с. Кривополяные	Б Советская	119	-	53.21578	39.9411	ЮЛ	Администрация сельского поселения Кривополянский сельсовет	4818001121	1024800767738	ООО "РМК"	4813025295	20-0038-11	4,50	Бетон	закрытая	железобетон	2	1,10	Пластик	-	-	-	0	-	-	существующая	Да
17612	Чаплыгинский муниципальный район	с. Кривополяные	Б Советская	155	-	53.21307	39.94067	ЮЛ	Администрация сельского поселения Кривополянский сельсовет	4818001121	1024800767738	ООО "РМК"	4813025295	20-0039-11	4,50	Бетон	закрытая	железобетон	2	1,10	Пластик	-	-	-	0	-	-	существующая	Да
17613	Чаплыгинский муниципальный район	с. Кривополяные	Б Советская	177	-	53.21064	39.94043	ЮЛ	Администрация сельского поселения Кривополянский сельсовет	4818001121	1024800767738	ООО "РМК"	4813025295	20-0040-11	4,50	Бетон	закрытая	железобетон	2	1,10	Пластик	-	-	-	0	-	-	существующая	Да
17614	Чаплыгинский муниципальный район	Городское поселение город Чаплыгин	Строительная	9	-	53.248426	39.973222	ИП	ИП Мусаелян А.С	481802516107	-	ООО "РМК"	4813025295	20-0235	2,00	Асфальт	Открытая	Металл	1	0,75	Металл	-	-	-	0	-	-	существующая	Нет
17615	Чаплыгинский муниципальный район	с. Кривополяные	Б Советская	201	-	53.2073	39.93973	ЮЛ	Администрация сельского поселения Кривополянский сельсовет	4818001121	1024800767738	ООО "РМК"	4813025295	20-0041-11	4,50	Бетон	закрытая	железобетон	2	1,10	Пластик	-	-	-	0	-	-	существующая	Да
17616	Чаплыгинский муниципальный район	с. Кривополяные	Радина	41	-	53.21326	39.9514	ЮЛ	Администрация сельского поселения Кривополянский сельсовет	4818001121	1024800767738	ООО "РМК"	4813025295	20-0049-11	4,50	Бетон	Закрытая	металл	2	0,75	Металл	-	-	-	0	-	-	существующая	Да
17617	Чаплыгинский муниципальный район	с. Кривополяные	Б Советская	221	-	53.20455	39.9394	ЮЛ	Администрация сельского поселения Кривополянский сельсовет	4818001121	1024800767738	ООО "РМК"	4813025295	20-0042-11	4,50	Бетон	закрытая	железобетон	2	1,10	Пластик	-	-	-	0	-	-	существующая	Да
17618	Чаплыгинский муниципальный район	с. Кривополяные	10-й Пятилетки	8	-	53.20417	39.9363	ЮЛ	Администрация сельского поселения Кривополянский сельсовет	4818001121	1024800767738	ООО "РМК"	4813025295	20-0043-11	4,50	Бетон	закрытая	железобетон	2	1,10	Пластик	-	-	-	0	-	-	существующая	Да

Приложение 1 к приказу управления экологии и природных ресурсов Липецкой области
«Приложение А6. Реестр контейнерных площадок (по данным ОМС)

№ п/п	Данные о нахождении мест (площадок) накопления твердых коммунальных отходов							Данные о собственниках мест (площадок) накопления твердых коммунальных отходов				Организация (ИП), оказывающая услуги по сбору и транспортированию ТКО		Данные о технических характеристиках мест (площадок) накопления твердых коммунальных отходов					Контейнеры для несортированных отходов			Контейнеры для утилизируемых отходов (раздельный сбор)			Контейнеры для сбора крупногабаритных отходов			Статус (существующая/планируемая)	Совместное использование с другими МКД
	Муниципальное образование	Населенный пункт	Улица	Дом	Корпус/Строение	Широта	Долгота	Организационно-правовая форма балансодержателя (юридическое лицо - ЮЛ; индивидуальный предприниматель - ИП; физическое лицо - ФЛ)	для ЮЛ - Полное наименование организации для ИП - Фамилия, Имя, Отчество для ФЛ - Фамилия, Имя, Отчество	ИНН	ОГРН	Наименование	ИНН	Номер контейнерной площадки	Площадь, кв.м.	Тип подстилающей поверхности	Вид площадки	Материал ограждения	Кол-во	Емкость (отдельного контейнера)	Материал контейнера	Кол-во	Емкость (отдельного контейнера)	Материал контейнера	Кол-во	Емкость (отдельного контейнера) м3	Материал контейнера		
17619	Чаплыгинский муниципальный район	с. Кривополяные	10-й Пятилетки	30	-	53.20848	39.93636	ЮЛ	Администрация сельского поселения Кривополянский сельсовет	4818001121	1024800767738	ООО "РМК"	4813025295	20-0044-11	4,50	Бетон	закрытая	железобетон	2	1,10	Пластик	-	-	-	0	-	-	существующая	Да
17620	Чаплыгинский муниципальный район	с. Кривополяные	Радина	2	а	53.21422	39.9441	ЮЛ	МБОУ СОШ № 2 с.Кривополянье	4818003986	1024800768288	ООО "РМК"	4813025295	20-0045-11	3,00	Бетон	открытая	без ограждения	2	0,75	Металл	-	-	-	0	-	-	существующая	Да
17621	Чаплыгинский муниципальный район	с. Кривополяные	Радина	5	-	53.21354	39.944	ЮЛ	Администрация сельского поселения Кривополянский сельсовет	4818001121	1024800767738	ООО "РМК"	4813025295	20-0046-11	4,50	Бетон	Закрытая	металл	2	0,75	Металл	-	-	-	0	-	-	существующая	Да
17622	Чаплыгинский муниципальный район	с. Кривополяные	Радина	6	-	53.2136	39.94595	ЮЛ	Администрация сельского поселения Кривополянский сельсовет	4818001121	1024800767738	ООО "РМК"	4813025295	20-0047-11	4,50	Бетон	Закрытая	металл	2	0,75	Металл	-	-	-	0	-	-	существующая	Да
17623	Чаплыгинский муниципальный район	с. Кривополяные	Радина	59	-	53.21294	39.9541	ЮЛ	Администрация сельского поселения Кривополянский сельсовет	4818001121	1024800767738	ООО "РМК"	4813025295	20-0050-11	4,50	Бетон	Закрытая	металл	2	0,75	Металл	-	-	-	0	-	-	существующая	Да
17624	Чаплыгинский муниципальный район	с. Кривополяные	Радина	71	-	53.21282	39.95759	ЮЛ	Администрация сельского поселения Кривополянский сельсовет	4818001121	1024800767738	ООО "РМК"	4813025295	20-0051-11	4,50	Бетон	Закрытая	металл	2	0,75	Металл	-	-	-	0	-	-	существующая	Да
17625	Чаплыгинский муниципальный район	с. Кривополяные	Радина	77	-	53.21264	39.95943	ЮЛ	Администрация сельского поселения Кривополянский сельсовет	4818001121	1024800767738	ООО "РМК"	4813025295	20-0052-11	4,50	Бетон	Закрытая	металл	2	0,75	Металл	-	-	-	0	-	-	существующая	Да
17626	Чаплыгинский муниципальный район	с. Кривополяные	Радина	85	-	53.21246	39.96074	ЮЛ	Администрация сельского поселения Кривополянский сельсовет	4818001121	1024800767738	ООО "РМК"	4813025295	20-0053-11	4,50	Бетон	Закрытая	металл	2	0,75	Металл	-	-	-	0	-	-	существующая	Да
17627	Чаплыгинский муниципальный район	с. Кривополяные	Л Толстого	11	-	53.21154	39.95073	ЮЛ	Администрация сельского поселения Кривополянский сельсовет	4818001121	1024800767738	ООО "РМК"	4813025295	20-0055-11	4,50	Бетон	Закрытая	металл	2	0,75	Металл	-	-	-	0	-	-	существующая	Да
17628	Чаплыгинский муниципальный район	с. Кривополяные	Л Толстого	21	-	53.211158	39.949482	ЮЛ	Администрация сельского поселения Кривополянский сельсовет	4818001121	1024800767738	ООО "РМК"	4813025295	20-0056-11	1,00	Бетон	Закрытая	металл	1	0,75	Металл	-	-	-	0	-	-	существующая	Да
17629	Чаплыгинский муниципальный район	с. Кривополяные	Л Толстого	35	-	53.21169	39.957	ЮЛ	Администрация сельского поселения Кривополянский сельсовет	4818001121	1024800767738	ООО "РМК"	4813025295	20-0057-11	4,50	Бетон	Закрытая	металл	2	0,75	Металл	-	-	-	0	-	-	существующая	Да
17630	Чаплыгинский муниципальный район	с. Кривополяные	Л Толстого	45	-	53.21169	39.957	ЮЛ	Администрация сельского поселения Кривополянский сельсовет	4818001121	1024800767738	ООО "РМК"	4813025295	20-0058-11	4,50	Бетон	Закрытая	металл	1	0,75	Металл	-	-	-	0	-	-	существующая	Да
17631	Чаплыгинский муниципальный район	с. Кривополяные	Строительная	1	б	53.20545	39.93288	ЮЛ	МАУК ПЦКиД с.Кривополянье	4813008081	10648130001736	ООО "РМК"	4813025295	20-0059-11	2,20	Бетон	Закрытая	металл	1	1,10	Пластик	-	-	-	0	-	-	существующая	Да
17632	Чаплыгинский муниципальный район	с. Кривополяные	Борисовка	-	-	53.21604	39.93438	ЮЛ	Администрация сельского поселения Кривополянский сельсовет	4818001121	1024800767738	ООО "РМК"	4813025295	20-0060-11	6,00	Бетон	Закрытая	металл	4	0,75	Металл	-	-	-	0	-	-	существующая	Да
17633	Чаплыгинский муниципальный район	с. Кривополяные	Пролетарская	21	-	53.22672	39.93947	ЮЛ	Администрация сельского поселения Кривополянский сельсовет	4818001121	1024800767738	ООО "РМК"	4813025295	20-0061-11	4,50	Бетон	Закрытая	металл	2	1,10	Пластик	-	-	-	0	-	-	существующая	Да
17634	Чаплыгинский муниципальный район	с. Кривополяные	Пролетарская	45	-	53.22494	39.93591	ЮЛ	Администрация сельского поселения Кривополянский сельсовет	4818001121	1024800767738	ООО "РМК"	4813025295	20-0062-11	4,50	Бетон	Закрытая	металл	2	1,10	Пластик	-	-	-	0	-	-	существующая	Да
17635	Чаплыгинский муниципальный район	с. Кривополяные	Пролетарская	81	-	53.22223	39.93054	ЮЛ	Администрация сельского поселения Кривополянский сельсовет	4818001121	1024800767738	ООО "РМК"	4813025295	20-0063-11	4,50	Бетон	Закрытая	металл	2	1,10	Пластик	-	-	-	0	-	-	существующая	Да
17636	Чаплыгинский муниципальный район	с. Кривополяные	Пролетарская	103	-	53.22034	39.926654	ЮЛ	Администрация сельского поселения Кривополянский сельсовет	4818001121	1024800767738	ООО "РМК"	4813025295	20-0064-11	4,50	Бетон	Закрытая	металл	2	1,10	Пластик	-	-	-	0	-	-	существующая	Да
17637	Чаплыгинский муниципальный район	с. Кривополяные	Пролетарская	2	Б	53.227	39.94161	ЮЛ	Офис врача семейной практики	4818001770	1024800770851	ООО "РМК"	4813025295	20-0065-11	4,50	тротуарная плитка	открытая	без ограждения	2	0,75	металл	-	-	-	0	-	-	существующая	Да
17638	Чаплыгинский муниципальный район	с. Кривополяные	Пролетарская	2	а	53.22626	39.94095	ЮЛ	Администрация сельского поселения Кривополянский сельсовет	4818001121	1024800767738	ООО "РМК"	4813025295	20-0066-11	-	данные отсутствуют	открытая	без ограждения	2	0,75	Металл	-	-	-	0	-	-	существующая	Да
17639	Чаплыгинский муниципальный район	с. Кривополяные	Рудавка	11	-	53.23577	39.950741	ЮЛ	Администрация сельского поселения Кривополянский сельсовет	4818001121	1024800767738	ООО "РМК"	4813025295	20-0067-11	4,28	бетон	Закрытая	металл	2	0,75	Металл	-	-	-	0	-	-	существующая	Да
17640	Чаплыгинский муниципальный район	с. Урусово	Лесная	5	-	53.518981	39.605773	ЮЛ	Администрация сельского поселения Урусовский сельсовет	4818001308	1024800767655	ООО "РМК"	4813025295	20-0018-20	2,25	бетон	Закрытая	Металл	1	0,75	металл	-	-	-	0	-	-	существующая	Да

Приложение 1 к приказу управления экологии и природных ресурсов Липецкой области
«Приложение А6. Реестр контейнерных площадок (по данным ОМС)

№ п/п	Данные о нахождении мест (площадок) накопления твердых коммунальных отходов							Данные о собственниках мест (площадок) накопления твердых коммунальных отходов				Организация (ИП), оказывающая услуги по сбору и транспортированию ТКО		Данные о технических характеристиках мест (площадок) накопления твердых коммунальных отходов					Контейнеры для несортированных отходов			Контейнеры для утилизируемых отходов (раздельный сбор)			Контейнеры для сбора крупногабаритных отходов			Статус (существующая/планируемая)	Совместное использование с другими МКД
	Муниципальное образование	Населенный пункт	Улица	Дом	Корпус/Строение	Широта	Долгота	Организационно-правовая форма балансодержателя (юридическое лицо - ЮЛ; индивидуальный предприниматель - ИП; физическое лицо - ФЛ)	для ЮЛ - Полное наименование организации для ИП - Фамилия, Имя, Отчество для ФЛ - Фамилия, Имя, Отчество	ИНН	ОГРН	Наименование	ИНН	Номер контейнерной площадки	Площадь, кв.м.	Тип подстилающей поверхности	Вид площадки	Материал ограждения	Кол-во	Емкость (отдельного контейнера)	Материал контейнера	Кол-во	Емкость (отдельного контейнера)	Материал контейнера	Кол-во	Емкость (отдельного контейнера) м3	Материал контейнера		
17641	Чаплыгинский муниципальный район	с. Кривополяные	Рудавка	55	-	53.23705	39.94606741	ЮЛ	Администрация сельского поселения Кривополянский сельсовет	4818001121	1024800767738	ООО "РМК"	4813025295	20-0068-11	4,28	бетон	Закрытая	металл	2	0,75	Металл	-	-	-	0	-	-	существующая	Да
17642	Чаплыгинский муниципальный район	с. Кривополяные	Рудавка	46	-	53.23747	39.94331	ЮЛ	Администрация сельского поселения Кривополянский сельсовет	4818001121	1024800767738	ООО "РМК"	4813025295	20-0069-11	2,25	бетон	Закрытая	металл	1	0,75	Металл	-	-	-	0	-	-	существующая	Да
17643	Чаплыгинский муниципальный район	с. Кривополяные	Рудавка	52	-	53.23774	39.9419	ЮЛ	Администрация сельского поселения Кривополянский сельсовет	4818001121	1024800767738	ООО "РМК"	4813025295	20-0070-11	4,28	бетон	Закрытая	металл	2	0,75	Металл	-	-	-	0	-	-	существующая	Да
17644	Чаплыгинский муниципальный район	с. Кривополяные	Рудавка	99	-	53.23867	39.93938	ЮЛ	Администрация сельского поселения Кривополянский сельсовет	4818001121	1024800767738	ООО "РМК"	4813025295	20-0071-11	2,25	бетон	Закрытая	металл	1	0,75	Металл	-	-	-	0	-	-	существующая	Да
17645	Чаплыгинский муниципальный район	с. Кривополяные	Рудавка	113	-	53.23912	39.93795	ЮЛ	Администрация сельского поселения Кривополянский сельсовет	4818001121	1024800767738	ООО "РМК"	4813025295	20-0072-11	2,25	бетон	Закрытая	металл	1	0,75	Металл	-	-	-	0	-	-	существующая	Да
17646	Чаплыгинский муниципальный район	с. Кривополяные	Рудавка	133	-	53.23987	39.93535	ЮЛ	Администрация сельского поселения Кривополянский сельсовет	4818001121	1024800767738	ООО "РМК"	4813025295	20-0073-11	4,28	бетон	Закрытая	металл	2	0,75	Металл	-	-	-	0	-	-	существующая	Да
17647	Чаплыгинский муниципальный район	с. Кривополяные	Рудавка	155	-	53.24079	39.93238	ЮЛ	Администрация сельского поселения Кривополянский сельсовет	4818001121	1024800767738	ООО "РМК"	4813025295	20-0075-11	2,25	бетон	Закрытая	металл	1	0,75	Металл	-	-	-	0	-	-	существующая	Да
17648	Чаплыгинский муниципальный район	с. Кривополяные	Рудавка	167	-	53.24139	39.93021	ЮЛ	Администрация сельского поселения Кривополянский сельсовет	4818001121	1024800767738	ООО "РМК"	4813025295	20-0076-11	2,25	бетон	Закрытая	металл	1	0,75	Металл	-	-	-	0	-	-	существующая	Да
17649	Чаплыгинский муниципальный район	с. Кривополяные	Чибисовка	87	-	53.2332	39.925981	ЮЛ	Администрация сельского поселения Кривополянский сельсовет	4818001121	1024800767738	ООО "РМК"	4813025295	20-0094-11	4,50	бетон	Закрытая	металл	2	0,75	Металл	-	-	-	0	-	-	существующая	Да
17650	Чаплыгинский муниципальный район	с. Кривополяные	Рудавка	142	-	53.24143	39.92754	ЮЛ	Администрация сельского поселения Кривополянский сельсовет	4818001121	1024800767738	ООО "РМК"	4813025295	20-0077-11	4,28	бетон	Закрытая	металл	2	0,75	Металл	-	-	-	0	-	-	существующая	Да
17651	Чаплыгинский муниципальный район	с. Кривополяные	Студеновка	75	-	53.23285	39.93521	ЮЛ	Администрация сельского поселения Кривополянский сельсовет	4818001121	1024800767738	ООО "РМК"	4813025295	20-0078-11	4,50	бетон	Закрытая	металл	2	0,75	Металл	-	-	-	0	-	-	существующая	Да
17652	Чаплыгинский муниципальный район	с. Кривополяные	Школьная	1	Б	53.22544	39.93089	ЮЛ	Администрация сельского поселения Кривополянский сельсовет	4818001121	1024800767738	ООО "РМК"	4813025295	20-0088-11	4,50	бетон	Закрытая	металл	2	0,75	Металл	-	-	-	0	-	-	существующая	Да
17653	Чаплыгинский муниципальный район	с. Кривополяные	Студеновка	63	-	53.23192	39.9365	ЮЛ	Администрация сельского поселения Кривополянский сельсовет	4818001121	1024800767738	ООО "РМК"	4813025295	20-0079-11	4,50	бетон	Закрытая	металл	2	0,75	Металл	-	-	-	0	-	-	существующая	Да
17654	Чаплыгинский муниципальный район	с. Кривополяные	Студеновка	53	-	53.23131	39.93723	ЮЛ	Администрация сельского поселения Кривополянский сельсовет	4818001121	1024800767738	ООО "РМК"	4813025295	20-0080-11	4,50	бетон	Закрытая	металл	2	0,75	Металл	-	-	-	0	-	-	существующая	Да
17655	Чаплыгинский муниципальный район	с. Кривополяные	Студеновка	31	-	53.22974	39.93937	ЮЛ	Администрация сельского поселения Кривополянский сельсовет	4818001121	1024800767738	ООО "РМК"	4813025295	20-0081-11	4,50	бетон	Закрытая	металл	1	0,75	Металл	-	-	-	0	-	-	существующая	Да
17656	Чаплыгинский муниципальный район	с. Кривополяные	Студеновка	15	-	53.22865	39.94084	ЮЛ	Администрация сельского поселения Кривополянский сельсовет	4818001121	1024800767738	ООО "РМК"	4813025295	20-0082-11	4,50	бетон	Закрытая	металл	2	0,75	Металл	-	-	-	0	-	-	существующая	Да
17657	Чаплыгинский муниципальный район	с. Кривополяные	Дружбы	2	Б	53.22751	39.93818	ЮЛ	Администрация сельского поселения Кривополянский сельсовет	4818001121	1024800767738	ООО "РМК"	4813025295	20-0083-11	4,50	бетон	Закрытая	металл	2	0,75	Металл	-	-	-	0	-	-	существующая	Да
17658	Чаплыгинский муниципальный район	Городское поселение город Чаплыгин	Советская	72	-	53.240506	39.967394	ЮЛ	Военный комиссариат	4818002196	-	ООО "РМК"	4813025295	20-0191	2,00	Грунт	Открытая	Металл	1	0,75	Металл	-	-	-	0	-	-	существующая	Нет
17659	Чаплыгинский муниципальный район	с. Кривополяные	Дружбы	13	-	53.22891	39.93623	ЮЛ	Администрация сельского поселения Кривополянский сельсовет	4818001121	1024800767738	ООО "РМК"	4813025295	20-0084-11	4,50	бетон	Закрытая	металл	2	0,75	Металл	-	-	-	0	-	-	существующая	Да
17660	Чаплыгинский муниципальный район	с. Кривополяные	Дружбы	23	-	53.23109	39.93399	ЮЛ	Администрация сельского поселения Кривополянский сельсовет	4818001121	1024800767738	ООО "РМК"	4813025295	20-0085-11	4,50	бетон	Закрытая	металл	2	0,75	Металл	-	-	-	0	-	-	существующая	Да
17661	Чаплыгинский муниципальный район	с. Кривополяные	Школьная	1	Е	53.22775	39.93579	ЮЛ	Администрация сельского поселения Кривополянский сельсовет	4818001121	1024800767738	ООО "РМК"	4813025295	20-0086-11	4,50	бетон	Закрытая	металл	2	0,75	Металл	-	-	-	0	-	-	существующая	Да
17662	Чаплыгинский муниципальный район	с. Кривополяные	Школьная	2	Б	53.22648	39.93283	ЮЛ	Администрация сельского поселения Кривополянский сельсовет	4818001121	1024800767738	ООО "РМК"	4813025295	20-0087-11	4,50	бетон	Закрытая	металл	2	0,75	Металл	-	-	-	0	-	-	существующая	Да
17663	Чаплыгинский муниципальный район	с. Кривополяные	Чибисовка	1	Б	53.22787	39.93163	ЮЛ	Администрация сельского поселения Кривополянский сельсовет	4818001121	1024800767738	ООО "РМК"	4813025295	20-0089-11	4,50	бетон	Закрытая	металл	2	0,75	Металл	-	-	-	0	-	-	существующая	Да

Приложение 1 к приказу управления экологии и природных ресурсов Липецкой области
«Приложение А6. Реестр контейнерных площадок (по данным ОМС)

№ п/п	Данные о нахождении мест (площадок) накопления твердых коммунальных отходов							Данные о собственниках мест (площадок) накопления твердых коммунальных отходов				Организация (ИП), оказывающая услуги по сбору и транспортированию ТКО		Данные о технических характеристиках мест (площадок) накопления твердых коммунальных отходов					Контейнеры для несортированных отходов			Контейнеры для утилизируемых отходов (раздельный сбор)			Контейнеры для сбора крупногабаритных отходов			Статус (существующая/планируемая)	Совместное использование с другими МКД
	Муниципальное образование	Населенный пункт	Улица	Дом	Корпус/Строение	Широта	Долгота	Организационно-правовая форма балансодержателя (юридическое лицо - ЮЛ; индивидуальный предприниматель - ИП; физическое лицо - ФЛ)	для ЮЛ - Полное наименование организации для ИП - Фамилия, Имя, Отчество для ФЛ - Фамилия, Имя, Отчество	ИНН	ОГРН	Наименование	ИНН	Номер контейнерной площадки	Площадь, кв.м.	Тип подстилающей поверхности	Вид площадки	Материал ограждения	Кол-во	Емкость (отдельного контейнера)	Материал контейнера	Кол-во	Емкость (отдельного контейнера)	Материал контейнера	Кол-во	Емкость (отдельного контейнера) м3	Материал контейнера		
17664	Чаплыгинский муниципальный район	с. Кривополяные	Чибисовка	30	-	53.22909	39.93018	ЮЛ	Администрация сельского поселения Кривополянский сельсовет	4818001121	1024800767738	ООО "РМК"	4813025295	20-0090-11	4,50	бетон	Закрытая	металл	2	0,75	Металл	-	-	-	0	-	-	существующая	Да
17665	Чаплыгинский муниципальный район	с. Кривополяные	Чибисовка	46	-	53.22909	39.93019	ЮЛ	Администрация сельского поселения Кривополянский сельсовет	4818001121	1024800767738	ООО "РМК"	4813025295	20-0091-11	4,50	бетон	Закрытая	металл	2	0,75	Металл	-	-	-	0	-	-	существующая	Да
17666	Чаплыгинский муниципальный район	с. Кривополяные	Чибисовка	61	-	53.23106	39.92832	ЮЛ	Администрация сельского поселения Кривополянский сельсовет	4818001121	1024800767738	ООО "РМК"	4813025295	20-0092-11	4,50	бетон	Закрытая	металл	2	0,75	Металл	-	-	-	0	-	-	существующая	Да
17667	Чаплыгинский муниципальный район	с. Кривополяные	Чибисовка	79	-	53.232377	39.926727	ЮЛ	Администрация сельского поселения Кривополянский сельсовет	4818001121	1024800767738	ООО "РМК"	4813025295	20-0093-11	4,50	бетон	Закрытая	металл	2	0,75	Металл	-	-	-	0	-	-	существующая	Да
17668	Чаплыгинский муниципальный район	с. Кривополяные	Щербаковка	2	а	53.22309	39.92797	ЮЛ	Администрация сельского поселения Кривополянский сельсовет	4818001121	1024800767738	ООО "РМК"	4813025295	20-0095-11	4,50	бетон	Закрытая	металл	2	0,75	Металл	-	-	-	0	-	-	существующая	Да
17669	Чаплыгинский муниципальный район	с. Кривополяные	Щербаковка	14	Б	53.22578	39.92469	ЮЛ	Администрация сельского поселения Кривополянский сельсовет	4818001121	1024800767738	ООО "РМК"	4813025295	20-0096-11	4,50	бетон	Закрытая	металл	2	0,75	Металл	-	-	-	0	-	-	существующая	Да
17670	Чаплыгинский муниципальный район	с. Кривополяные	Щербаковка	18	-	53.22673	39.92361	ЮЛ	Администрация сельского поселения Кривополянский сельсовет	4818001121	1024800767738	ООО "РМК"	4813025295	20-0097-11	4,50	бетон	Закрытая	металл	2	0,75	Металл	-	-	-	0	-	-	существующая	Да
17671	Чаплыгинский муниципальный район	с. Кривополяные	Щербаковка	30	-	53.22955	39.9205	ЮЛ	Администрация сельского поселения Кривополянский сельсовет	4818001121	1024800767738	ООО "РМК"	4813025295	20-0098-11	4,50	бетон	Закрытая	металл	2	0,75	Металл	-	-	-	0	-	-	существующая	Да
17672	Чаплыгинский муниципальный район	с. Кривополяные	Щербаковка	71	-	53.23027	39.92031	ЮЛ	Администрация сельского поселения Кривополянский сельсовет	4818001121	1024800767738	ООО "РМК"	4813025295	20-0099-11	4,50	бетон	Закрытая	металл	2	0,75	Металл	-	-	-	0	-	-	существующая	Да
17673	Чаплыгинский муниципальный район	с. Кривополяные	Щербаковка	54	-	53.23069	39.91931	ЮЛ	Администрация сельского поселения Кривополянский сельсовет	4818001121	1024800767738	ООО "РМК"	4813025295	20-0100-11	4,50	бетон	Закрытая	металл	2	0,75	Металл	-	-	-	0	-	-	существующая	Да
17674	Чаплыгинский муниципальный район	с. Кривополяные	Черешнева	11	-	53.22538	39.923371	ЮЛ	Администрация сельского поселения Кривополянский сельсовет	4818001121	1024800767738	ООО "РМК"	4813025295	20-0101-11	4,50	бетон	Закрытая	металл	2	0,75	Металл	-	-	-	0	-	-	существующая	Да
17675	Чаплыгинский муниципальный район	с. Кривополяные	Черешнева	27	-	53.22426	39.92111	ЮЛ	Администрация сельского поселения Кривополянский сельсовет	4818001121	1024800767738	ООО "РМК"	4813025295	20-0102-11	4,50	бетон	Закрытая	металл	2	0,75	Металл	-	-	-	0	-	-	существующая	Да
17676	Чаплыгинский муниципальный район	с. Кривополяные	Черешнева	43	-	53.22361	39.91775	ЮЛ	Администрация сельского поселения Кривополянский сельсовет	4818001121	1024800767738	ООО "РМК"	4813025295	20-0103-11	4,50	бетон	Закрытая	металл	2	0,75	Металл	-	-	-	0	-	-	существующая	Да
17677	Чаплыгинский муниципальный район	с. Кривополяные	Черешнева	73	-	53.22628	39.91477	ЮЛ	Администрация сельского поселения Кривополянский сельсовет	4818001121	1024800767738	ООО "РМК"	4813025295	20-0104-11	4,50	бетон	Закрытая	металл	2	0,75	Металл	-	-	-	0	-	-	существующая	Да
17678	Чаплыгинский муниципальный район	с. Кривополяные	Черешнева	83	-	53.22325	39.91624	ЮЛ	Администрация сельского поселения Кривополянский сельсовет	4818001121	1024800767738	ООО "РМК"	4813025295	20-0105-11	4,50	бетон	Закрытая	металл	2	0,75	Металл	-	-	-	0	-	-	существующая	Да
17679	Чаплыгинский муниципальный район	с. Кривополяные	Черешнева	93	-	53.22248	39.91313	ЮЛ	Администрация сельского поселения Кривополянский сельсовет	4818001121	1024800767738	ООО "РМК"	4813025295	20-0106-11	4,50	бетон	Закрытая	металл	2	0,75	Металл	-	-	-	0	-	-	существующая	Да
17680	Чаплыгинский муниципальный район	пос. Рощинский	Садовая	25	-	53.26826	40.01505	ЮЛ	КХ Дубрава	4818001065	1024800769290	ООО "РМК"	4813025295	20-0017-21	2,25	бетон	Открытая	Без ограждения	1	0,75	Металл	-	-	-	0	-	-	существующая	Да
17681	Чаплыгинский муниципальный район	с. Кривополяные	Черешнева	111	-	53.22177	39.9111	ЮЛ	Администрация сельского поселения Кривополянский сельсовет	4818001121	1024800767738	ООО "РМК"	4813025295	20-0107-11	4,50	бетон	Закрытая	металл	2	0,75	Металл	-	-	-	0	-	-	существующая	Да
17682	Чаплыгинский муниципальный район	с. Кривополяные	Черешнева	127	-	53.22075	39.90793	ЮЛ	Администрация сельского поселения Кривополянский сельсовет	4818001121	1024800767738	ООО "РМК"	4813025295	20-0108-11	4,50	бетон	Закрытая	металл	2	0,75	Металл	-	-	-	0	-	-	существующая	Да
17683	Чаплыгинский муниципальный район	с. Кривополяные	Черешнева	104	-	53.220355	39.906791	ЮЛ	Администрация сельского поселения Кривополянский сельсовет	4818001121	1024800767738	ООО "РМК"	4813025295	20-0109-11	4,50	бетон	Закрытая	металл	2	0,75	Металл	-	-	-	0	-	-	существующая	Да
17684	Чаплыгинский муниципальный район	с. Кривополяные	Заречная	11	-	53.237811	39.926779	ЮЛ	Администрация сельского поселения Кривополянский сельсовет	4818001121	1024800767738	ООО "РМК"	4813025295	20-0110-11	4,28	бетон	Закрытая	металл	2	0,75	Металл	-	-	-	0	-	-	существующая	Да
17685	Чаплыгинский муниципальный район	с. Кривополяные	Заречная	34	-	53.235944	39.922872	ЮЛ	Администрация сельского поселения Кривополянский сельсовет	4818001121	1024800767738	ООО "РМК"	4813025295	20-0111-11	4,28	бетон	Закрытая	металл	2	0,75	Металл	-	-	-	0	-	-	существующая	Да
17686	Чаплыгинский муниципальный район	с. Кривополяные	Заречная	54	-	53.235944	39.922872	ЮЛ	Администрация сельского поселения Кривополянский сельсовет	4818001121	1024800767738	ООО "РМК"	4813025295	20-0112-11	4,28	бетон	Закрытая	металл	2	0,75	Металл	-	-	-	0	-	-	существующая	Да

Приложение 1 к приказу управления экологии и природных ресурсов Липецкой области
«Приложение А6. Реестр контейнерных площадок (по данным ОМС)

№ п/п	Данные о нахождении мест (площадок) накопления твердых коммунальных отходов							Данные о собственниках мест (площадок) накопления твердых коммунальных отходов				Организация (ИП), оказывающая услуги по сбору и транспортированию ТКО		Данные о технических характеристиках мест (площадок) накопления твердых коммунальных отходов					Контейнеры для несортированных отходов			Контейнеры для утилизируемых отходов (раздельный сбор)			Контейнеры для сбора крупногабаритных отходов			Статус (существующая/планируемая)	Совместное использование с другими МКД
	Муниципальное образование	Населенный пункт	Улица	Дом	Корпус/Строение	Широта	Долгота	Организационно-правовая форма балансодержателя (юридическое лицо - ЮЛ; индивидуальный предприниматель - ИП; физическое лицо - ФЛ)	для ЮЛ - Полное наименование организации для ИП - Фамилия, Имя, Отчество для ФЛ - Фамилия, Имя, Отчество	ИНН	ОГРН	Наименование	ИНН	Номер контейнерной площадки	Площадь, кв.м.	Тип подстилающей поверхности	Вид площадки	Материал ограждения	Кол-во	Емкость (отдельного контейнера)	Материал контейнера	Кол-во	Емкость (отдельного контейнера)	Материал контейнера	Кол-во	Емкость (отдельного контейнера) м3	Материал контейнера		
17687	Чаплыгинский муниципальный район	с. Кривополяные	Студеновский Луг	2	-	53.234691	39.93357	ЮЛ	Администрация сельского поселения Кривополянский сельсовет	4818001121	1024800767738	ООО "РМК"	4813025295	20-0113-11	4,50	бетон	Закрытая	металл	2	0,75	Металл	-	-	-	0	-	-	существующая	Да
17688	Чаплыгинский муниципальный район	с. Кривополяные	Студеновский Луг	1	Б	53.236174	39.931403	ЮЛ	Администрация сельского поселения Кривополянский сельсовет	4818001121	1024800767738	ООО "РМК"	4813025295	20-0114-11	4,50	бетон	Закрытая	металл	2	0,75	Металл	-	-	-	0	-	-	существующая	Да
17689	Чаплыгинский муниципальный район	с. Кривополяные	Студеновский Луг	38	-	53.237946	39.929343	ЮЛ	Администрация сельского поселения Кривополянский сельсовет	4818001121	1024800767738	ООО "РМК"	4813025295	20-0115-11	4,50	бетон	Закрытая	металл	2	0,75	Металл	-	-	-	0	-	-	существующая	Да
17690	Чаплыгинский муниципальный район	с. Кривополяные	Садовая	11	-	53.231979	39.945597	ЮЛ	Администрация сельского поселения Кривополянский сельсовет	4818001121	1024800767738	ООО "РМК"	4813025295	20-0117-11	2,25	бетон	Закрытая	металл	1	0,75	Металл	-	-	-	0	-	-	существующая	Да
17691	Чаплыгинский муниципальный район	с. Кривополяные	Садовая	31	-	53.233633	39.943721	ЮЛ	Администрация сельского поселения Кривополянский сельсовет	4818001121	1024800767738	ООО "РМК"	4813025295	20-0118-11	2,25	бетон	Закрытая	металл	1	0,75	Металл	-	-	-	0	-	-	существующая	Да
17692	Чаплыгинский муниципальный район	с. Кривополяные	Садовая	49	-	53.235428	39.941387	ЮЛ	Администрация сельского поселения Кривополянский сельсовет	4818001121	1024800767738	ООО "РМК"	4813025295	20-0119-11	2,25	бетон	Закрытая	металл	1	0,75	Металл	-	-	-	0	-	-	существующая	Да
17693	Чаплыгинский муниципальный район	с. Кривополяные	Луговая	8	-	53.235058	39.945424	ЮЛ	Администрация сельского поселения Кривополянский сельсовет	4818001121	1024800767738	ООО "РМК"	4813025295	20-0120-11	4,28	бетон	Закрытая	металл	2	0,75	Металл	-	-	-	0	-	-	существующая	Да
17694	Чаплыгинский муниципальный район	с. Кривополяные	Комарова	23	-	53.230368	39.961931	ЮЛ	Администрация сельского поселения Кривополянский сельсовет	4818001121	1024800767738	ООО "РМК"	4813025295	20-0121-11	4,50	бетон	Закрытая	металл	2	0,75	Металл	-	-	-	0	-	-	существующая	Да
17695	Чаплыгинский муниципальный район	с. Кривополяные	Борисовка	18	-	53.218654	39.935318	ЮЛ	Администрация сельского поселения Кривополянский сельсовет	4818001121	1024800767738	ООО "РМК"	4813025295	20-0122-11	4,50	бетон	Закрытая	металл	2	0,75	Металл	-	-	-	0	-	-	существующая	Да
17696	Чаплыгинский муниципальный район	с. Кривополяные	Борисовка	31	-	53.219701	39.931938	ЮЛ	Администрация сельского поселения Кривополянский сельсовет	4818001121	1024800767738	ООО "РМК"	4813025295	20-0123-11	4,50	бетон	Закрытая	металл	2	0,75	Металл	-	-	-	0	-	-	существующая	Да
17697	Чаплыгинский муниципальный район	с. Кривополяные	Центральная	35	а	53.228621	39.947867	ИП	ИП Могунова А.Л.	481800889713	305481307000026	ООО "РМК"	4813025295	20-0144-11	5,00	асфальт	закрытая	Металл	1	0,75	металл	-	-	-	0	-	-	существующая	Да
17698	Чаплыгинский муниципальный район	с. Кривополяные	Мира	14	-	53.227753	39.955097	ЮЛ	Администрация сельского поселения Кривополянский сельсовет	4818001121	1024800767738	ООО "РМК"	4813025295	20-0124-11	4,50	бетон	Закрытая	металл	2	0,75	Металл	-	-	-	0	-	-	существующая	Да
17699	Чаплыгинский муниципальный район	с. Кривополяные	Полевая	10	-	53.208991	39.958696	ЮЛ	Администрация сельского поселения Кривополянский сельсовет	4818001121	1024800767738	ООО "РМК"	4813025295	20-0125-11	4,50	бетон	Закрытая	металл	2	0,75	Металл	-	-	-	0	-	-	существующая	Да
17700	Чаплыгинский муниципальный район	с. Кривополяные	Полевая	19	-	53.208991	39.958696	ЮЛ	Администрация сельского поселения Кривополянский сельсовет	4818001121	1024800767738	ООО "РМК"	4813025295	20-0126-11	4,50	бетон	Закрытая	металл	2	0,75	Металл	-	-	-	0	-	-	существующая	Да
17701	Чаплыгинский муниципальный район	с. Кривополяные	Полевая	44	-	53.208991	39.958696	ЮЛ	Администрация сельского поселения Кривополянский сельсовет	4818001121	1024800767738	ООО "РМК"	4813025295	20-0127-11	4,50	бетон	Закрытая	металл	2	0,75	Металл	-	-	-	0	-	-	существующая	Да
17702	Чаплыгинский муниципальный район	с. Кривополяные	Осинки	6	-	53.213469	39.937363	ЮЛ	Администрация сельского поселения Кривополянский сельсовет	4818001121	1024800767738	ООО "РМК"	4813025295	20-0128-11	2,25	бетон	Закрытая	металл	1	0,75	Металл	-	-	-	0	-	-	существующая	Да
17703	Чаплыгинский муниципальный район	с. Кривополяные	Осинки	13	-	53.211885	39.936757	ЮЛ	Администрация сельского поселения Кривополянский сельсовет	4818001121	1024800767738	ООО "РМК"	4813025295	20-0129-11	2,25	бетон	Закрытая	металл	1	0,75	Металл	-	-	-	0	-	-	существующая	Да
17704	Чаплыгинский муниципальный район	с. Кривополяные	Строительная	3	-	53.204147	39.929772	ЮЛ	Администрация сельского поселения Кривополянский сельсовет	4818001121	1024800767738	ООО "РМК"	4813025295	20-0130-11	2,20	бетон	Закрытая	металл	1	1,10	пластик	-	-	-	0	-	-	существующая	Да
17705	Чаплыгинский муниципальный район	с. Кривополяные	Строительная	8	-	53.204333	39.927573	ЮЛ	Администрация сельского поселения Кривополянский сельсовет	4818001121	1024800767738	ООО "РМК"	4813025295	20-0131-11	2,20	бетон	Закрытая	металл	1	1,10	пластик	-	-	-	0	-	-	существующая	Да
17706	Чаплыгинский муниципальный район	с. Кривополяные	Новая	-	-	53.214948	39.921436	ЮЛ	Администрация сельского поселения Кривополянский сельсовет	4818001121	1024800767738	ООО "РМК"	4813025295	20-0132-11	4,50	бетон	Закрытая	металл	2	1,10	пластик	-	-	-	0	-	-	существующая	Да
17707	Чаплыгинский муниципальный район	с. Кривополяные	Западная	17	-	53.21377	39.915856	ЮЛ	Администрация сельского поселения Кривополянский сельсовет	4818001121	1024800767738	ООО "РМК"	4813025295	20-0133-11	4,50	бетон	Закрытая	металл	2	1,10	пластик	-	-	-	0	-	-	существующая	Да
17708	Чаплыгинский муниципальный район	с. Кривополяные	Семилетки	2	-	53.214948	39.921436	ЮЛ	Администрация сельского поселения Кривополянский сельсовет	4818001121	1024800767738	ООО "РМК"	4813025295	20-0134-11	4,50	бетон	Закрытая	металл	2	0,75	металл	-	-	-	0	-	-	существующая	Да
17709	Чаплыгинский муниципальный район	с. Кривополяные	Центральная	37	а	53.228413	39.947411	ЮЛ	ЗАО "Тандер"	2310031475	1022301598549	ООО "РМК"	4813025295	20-0135-11	4,50	асфальт	Закрытая	металл	2	0,75	металл	-	-	-	0	-	-	существующая	Да
17710	Чаплыгинский муниципальный район	пос. Рощинский	Школьная	-	-	53.266647	40.002884	ЮЛ	Администрация сельского поселения Шишкинский сельсовет	4818001266	1024800767694	ООО "РМК"	4813025295	20-0001-21	9,60	Бетон	Закрытая	металл	4	0,75	металл	-	-	-	0	-	-	существующая	Да

Приложение 1 к приказу управления экологии и природных ресурсов Липецкой области
«Приложение А6. Реестр контейнерных площадок (по данным ОМС)

№ п/п	Данные о нахождении мест (площадок) накопления твердых коммунальных отходов							Данные о собственниках мест (площадок) накопления твердых коммунальных отходов				Организация (ИП), оказывающая услуги по сбору и транспортированию ТКО		Данные о технических характеристиках мест (площадок) накопления твердых коммунальных отходов					Контейнеры для несортированных отходов			Контейнеры для утилизируемых отходов (раздельный сбор)			Контейнеры для сбора крупногабаритных отходов			Статус (существующая/планируемая)	Совместное использование с другими МКД
	Муниципальное образование	Населенный пункт	Улица	Дом	Корпус/Строение	Широта	Долгота	Организационно-правовая форма балансодержателя (юридическое лицо - ЮЛ; индивидуальный предприниматель - ИП; физическое лицо - ФЛ)	для ЮЛ - Полное наименование организации для ИП - Фамилия, Имя, Отчество для ФЛ - Фамилия, Имя, Отчество	ИНН	ОГРН	Наименование	ИНН	Номер контейнерной площадки	Площадь, кв.м.	Тип подстилающей поверхности	Вид площадки	Материал ограждения	Кол-во	Емкость (отдельного контейнера)	Материал контейнера	Кол-во	Емкость (отдельного контейнера)	Материал контейнера	Кол-во	Емкость (отдельного контейнера) м3	Материал контейнера		
17711	Чаплыгинский муниципальный район	пос. Рощинский	Школьная	5	-	53.265759	40.000.862	ЮЛ	Администрация сельского поселения Шишкинский сельсовет	4818001266	1024800767694	ООО "РМК"	4813025295	20-0002-21	4,80	Бетон	Закрытая	металл	2	0,75	металл	-	-	-	0	-	-	существующая	Да
17712	Чаплыгинский муниципальный район	пос. Рощинский	Школьная	1	-	53.263992	39.998.966	ЮЛ	Администрация сельского поселения Шишкинский сельсовет	4818001266	1024800767694	ООО "РМК"	4813025295	20-0003-21	7,20	Бетон	Закрытая	металл	3	0,75	металл	-	-	-	0	-	-	существующая	Да
17713	Чаплыгинский муниципальный район	пос. Рощинский	Советская	-	-	53.263069	39.999.489	ЮЛ	Администрация сельского поселения Шишкинский сельсовет	4818001266	1024800767694	ООО "РМК"	4813025295	20-0004-21	4,80	Бетон	Закрытая	металл	2	1,10	Пластик	-	-	-	0	-	-	существующая	Да
17714	Чаплыгинский муниципальный район	пос. Рощинский	Советская	16	-	53.264272	40.001.537	ЮЛ	Администрация сельского поселения Шишкинский сельсовет	4818001266	1024800767694	ООО "РМК"	4813025295	20-0005-21	4,80	Бетон	Закрытая	металл	2	1,10	Пластик	-	-	-	0	-	-	существующая	Да
17715	Чаплыгинский муниципальный район	пос. Рощинский	Советская	29	-	53.265766	40.004.536	ЮЛ	Администрация сельского поселения Шишкинский сельсовет	4818001266	1024800767694	ООО "РМК"	4813025295	20-0006-21	7,20	Бетон	Закрытая	металл	3	1,10	Пластик	-	-	-	0	-	-	существующая	Да
17716	Чаплыгинский муниципальный район	пос. Рощинский	Пролетарская	-	-	53.265419	40.007.671	ЮЛ	Администрация сельского поселения Шишкинский сельсовет	4818001266	1024800767694	ООО "РМК"	4813025295	20-0007-21	9,60	Бетон	Закрытая	металл	2	0,75	Металл	-	-	-	0	-	-	существующая	Да
17717	Чаплыгинский муниципальный район	с. Кривополяные	нет названия ицы	-	-	53.226935	39.934301	нет данных	нет данных	-	-	ООО "РМК"	4813025295	-	-	данные отсутствуют	данные отсутствуют	данные отсутствуют	2	1,10	Пластик	-	-	-	0	-	-	существующая	Да
17718	Чаплыгинский муниципальный район	пос. Рощинский	Пролетарская	11	-	53.26685	40.1173	ЮЛ	Администрация сельского поселения Шишкинский сельсовет	4818001266	1024800767694	ООО "РМК"	4813025295	20-0008-21	4,80	бетон	Закрытая	Металл	2	0,75	Металл	-	-	-	0	-	-	существующая	Да
17719	Чаплыгинский муниципальный район	пос. Рощинский	Молодежная	3	-	53.267361	40.009.590	ЮЛ	Администрация сельского поселения Шишкинский сельсовет	4818001266	1024800767694	ООО "РМК"	4813025295	20-0009-21	4,80	бетон	Закрытая	Металл	2	1,10	Пластик	-	-	-	0	-	-	существующая	Да
17720	Чаплыгинский муниципальный район	пос. Рощинский	Молодежная	8	-	53.266911	40.008.381	ЮЛ	Администрация сельского поселения Шишкинский сельсовет	4818001266	1024800767694	ООО "РМК"	4813025295	20-0010-21	4,80	бетон	Закрытая	Металл	2	1,10	Пластик	-	-	-	0	-	-	существующая	Да
17721	Чаплыгинский муниципальный район	пос. Рощинский	Полевая	-	а	53.267666	40.018040	ЮЛ	Администрация сельского поселения Шишкинский сельсовет	4818001266	1024800767694	ООО "РМК"	4813025295	20-0011-21	4,80	бетон	Закрытая	Металл	2	0,75	Металл	-	-	-	0	-	-	существующая	Да
17722	Чаплыгинский муниципальный район	пос. Рощинский	Полевая	10	-	53.264805	40.016430	ЮЛ	Администрация сельского поселения Шишкинский сельсовет	4818001266	1024800767694	ООО "РМК"	4813025295	20-0012-21	4,80	бетон	Закрытая	Металл	2	0,75	Металл	-	-	-	0	-	-	существующая	Да
17723	Чаплыгинский муниципальный район	пос. Рощинский	Садовая	-	-	53.26656	40.01411	ЮЛ	Администрация сельского поселения Шишкинский сельсовет	4818001266	1024800767694	ООО "РМК"	4813025295	20-0013-21	4,80	бетон	Закрытая	Металл	2	0,75	Металл	-	-	-	0	-	-	существующая	Да
17724	Чаплыгинский муниципальный район	пос. Рощинский	Садовая	1	-	53.26316	40.01126	ЮЛ	Администрация сельского поселения Шишкинский сельсовет	4818001266	1024800767694	ООО "РМК"	4813025295	20-0014-21	4,80	бетон	Закрытая	Металл	2	0,75	Металл	-	-	-	0	-	-	существующая	Да
17725	Чаплыгинский муниципальный район	пос. Рощинский	Садовая	34	-	53.264145	40.013103	ЮЛ	Администрация сельского поселения Шишкинский сельсовет	4818001266	1024800767694	ООО "РМК"	4813025295	20-0015-21	4,80	бетон	Закрытая	Металл	2	0,75	Металл	-	-	-	0	-	-	существующая	Да
17726	Чаплыгинский муниципальный район	пос. Рощинский	Молодежная	1	-	53.26628	40.00704	ЮЛ	МБДОУ детский сад "Ивушка"	6829094989	1054800768300	ООО "РМК"	4813025295	20-0016-21	1,50	грунт	Открытая	Без ограждения	1	0,75	Металл	-	-	-	0	-	-	существующая	Да
17727	Чаплыгинский муниципальный район	пос. Рощинский	Лесная	2	-	53.2602	39.99799	ЮЛ	Администрация сельского поселения Шишкинский сельсовет	4818001266	1024800767694	ООО "РМК"	4813025295	20-0018-21	2,40	бетон	Закрытая	Металл	1	0,75	Металл	-	-	-	0	-	-	существующая	Да
17728	Чаплыгинский муниципальный район	пос. Рощинский	Луговая	1	-	53.26316	40.03212	ЮЛ	Администрация сельского поселения Шишкинский сельсовет	4818001266	1024800767694	ООО "РМК"	4813025295	20-0019-21	4,80	бетон	Закрытая	Металл	2	0,75	Металл	-	-	-	0	-	-	существующая	Да
17729	Чаплыгинский муниципальный район	пос. Рощинский	Луговая	7	-	53.25976	40.03592	ЮЛ	Администрация сельского поселения Шишкинский сельсовет	4818001266	1024800767694	ООО "РМК"	4813025295	20-0020-21	4,80	Бетон	закрытая	металл	2	0,75	Металл	-	-	-	0	-	-	существующая	Да
17730	Чаплыгинский муниципальный район	пос. Рощинский	Октябрьская	2	-	53.26543	40.00557	ЮЛ	Администрация сельского поселения Шишкинский сельсовет	4818001266	1024800767694	ООО "РМК"	4813025295	20-0021-21	2,40	Бетон	закрытая	металл	1	0,75	Металл	-	-	-	0	-	-	существующая	Да
17731	Чаплыгинский муниципальный район	пос. Рощинский	Октябрьская	8	-	53.26486	40.00368	ЮЛ	Администрация сельского поселения Шишкинский сельсовет	4818001266	1024800767694	ООО "РМК"	4813025295	20-0022-21	2,40	Бетон	закрытая	металл	1	0,75	Металл	-	-	-	0	-	-	существующая	Да
17732	Чаплыгинский муниципальный район	пос. Рощинский	Победы	5	-	53.26089	40.00273	ЮЛ	Администрация сельского поселения Шишкинский сельсовет	4818001266	1024800767694	ООО "РМК"	4813025295	20-0023-21	2,40	Бетон	закрытая	металл	1	0,75	Металл	-	-	-	0	-	-	существующая	Да
17733	Чаплыгинский муниципальный район	пос. Рощинский	Советская	22	-	53.265018	40.002.827	ЮЛ	Администрация сельского поселения Шишкинский сельсовет	4818001266	1024800767694	ООО "РМК"	4813025295	20-0024-21	4,80	Бетон	закрытая	металл	2	1,10	Пластик	-	-	-	0	-	-	существующая	Да
17734	Чаплыгинский муниципальный район	пос. Рощинский	(кладбище)	-	-	53.27163	40.01211	ЮЛ	Администрация сельского поселения Шишкинский сельсовет	4818001266	1024800767694	ООО "РМК"	4813025295	20-0025-21	4,80	Бетон	закрытая	металл	2	0,75	Металл	-	-	-	0	-	-	существующая	Да
17735	Чаплыгинский муниципальный район	пос. Рощинский	(на территории производства)	-	-	53.269080	39.997752	ЮЛ	Ропа-Русь	4813006239	1044800072206	ООО "РМК"	4813025295	20-0026-21	-	асфальт	закрытая	металл	7	0,75	Металл	-	-	-	0	-	-	существующая	Да
17736	Чаплыгинский муниципальный район	пос. Рощинский	(на территории производства)	-	-	53.270974	39.998717	ЮЛ	Хорш-Русь	4813013074	1104813000236	ООО "РМК"	4813025295	20-0027-21	-	асфальт	открытая	Без ограждения	11	0,75	Металл	-	-	-	0	-	-	существующая	Да
17737	Чаплыгинский муниципальный район	пос. Рощинский	АО "Раненбург-комплекс" (столовая)	-	-	53.26940	40.00178	ЮЛ	АО "Раненбург-комплекс"	4818004299	1024800767078	ООО "РМК"	4813025295	20-0028-21	6,00	асфальт	открытая	Без ограждения	3	0,75	Металл	-	-	-	0	-	-	существующая	Да
17738	Чаплыгинский муниципальный район	с. Урусово	Набережная	32	-	53.514557	39.601887	ЮЛ	Администрация сельского поселения Урусовский сельсовет	4818001308	1024800767639	ООО "РМК"	4813025295	20-0001-20	2,25	бетон	закрытая	Металл	1	0,75	Металл	-	-	-	0	-	-	существующая	Да
17739	Чаплыгинский муниципальный район	с. Урусово	Набережная	28	а	53.516228	39.606808	ЮЛ	Администрация сельского поселения Урусовский сельсовет	4818001308	1024800767640	ООО "РМК"	4813025295	20-0002-20	2,25	бетон	закрытая	Металл	1	0,75	Металл	-	-	-	0	-	-	существующая	Да
17740	Чаплыгинский муниципальный район	с. Урусово	Набережная	23	-	53.514992	39.603695	ЮЛ	Администрация сельского поселения Урусовский сельсовет	4818001308	1024800767641	ООО "РМК"	4813025295	20-0003-20	2,25	бетон	закрытая	Металл	1	0,75	Металл	-	-	-	0	-	-	существующая	Да
17741	Чаплыгинский муниципальный район	с. Урусово	Набережная	15	-	53.513866	39.600765	ЮЛ	Администрация сельского поселения Урусовский сельсовет	4818001308	1024800767642	ООО "РМК"	4813025295	20-0004-20	2,25	бетон	закрытая	Металл	1	0,75	Металл	-	-	-	0	-	-	существующая	Да

Приложение 1 к приказу управления экологии и природных ресурсов Липецкой области
«Приложение А6. Реестр контейнерных площадок (по данным ОМС)

№ п/п	Данные о нахождении мест (площадок) накопления твердых коммунальных отходов							Данные о собственниках мест (площадок) накопления твердых коммунальных отходов				Организация (ИП), оказывающая услуги по сбору и транспортированию ТКО		Данные о технических характеристиках мест (площадок) накопления твердых коммунальных отходов					Контейнеры для несортированных отходов			Контейнеры для утилизируемых отходов (раздельный сбор)			Контейнеры для сбора крупногабаритных отходов			Статус (существующая/планируемая)	Совместное использование с другими МКД
	Муниципальное образование	Населенный пункт	Улица	Дом	Корпус/Строение	Широта	Долгота	Организационно-правовая форма балансодержателя (юридическое лицо - ЮЛ; индивидуальный предприниматель - ИП; физическое лицо - ФЛ)	для ЮЛ - Полное наименование организации для ИП - Фамилия, Имя, Отчество для ФЛ - Фамилия, Имя, Отчество	ИНН	ОГРН	Наименование	ИНН	Номер контейнерной площадки	Площадь, кв.м.	Тип подстилающей поверхности	Вид площадки	Материал ограждения	Кол-во	Емкость (отдельного контейнера)	Материал контейнера	Кол-во	Емкость (отдельного контейнера)	Материал контейнера	Кол-во	Емкость (отдельного контейнера) м3	Материал контейнера		
17742	Чаплыгинский муниципальный район	с. Урусово	Набережная	5	-	53.512749	39.598602	ЮЛ	Администрация сельского поселения Урусовский сельсовет	4818001308	1024800767643	ООО "РМК"	4813025295	20-0005-20	4,50	бетон	закрытая	Металл	2	0,75	Металл	-	-	-	0	-	-	существующая	Да
17743	Чаплыгинский муниципальный район	с. Урусово	Центральная	28	-	53.511204	39.592747	ЮЛ	Администрация сельского поселения Урусовский сельсовет	4818001308	1024800767644	ООО "РМК"	4813025295	20-0007-20	2,25	бетон	закрытая	Металл	1	0,75	Металл	-	-	-	0	-	-	существующая	Да
17744	Чаплыгинский муниципальный район	с. Урусово	Центральная	33	-	53.509491	39.589783	ЮЛ	Администрация сельского поселения Урусовский сельсовет	4818001308	1024800767645	ООО "РМК"	4813025295	20-0008-20	2,25	бетон	закрытая	Металл	1	0,75	Металл	-	-	-	0	-	-	существующая	Да
17745	Чаплыгинский муниципальный район	с. Урусово	кладбище	-	-	53.512850	39.592700	ЮЛ	Администрация сельского поселения Урусовский сельсовет	4818001308	1024800767646	ООО "РМК"	4813025295	20-0009-20	4,50	бетон	закрытая	Металл	2	0,75	Металл	-	-	-	0	-	-	существующая	Да
17746	Чаплыгинский муниципальный район	с. Урусово	Центральная	22	-	53.513588	39.595598	ЮЛ	Администрация сельского поселения Урусовский сельсовет	4818001308	1024800767647	ООО "РМК"	4813025295	20-0010-20	2,25	бетон	закрытая	Металл	1	0,75	Металл	-	-	-	0	-	-	существующая	Да
17747	Чаплыгинский муниципальный район	с. Урусово	Центральная	15	а	53.514328	39.597313	ЮЛ	Администрация сельского поселения Урусовский сельсовет	4818001308	1024800767648	ООО "РМК"	4813025295	20-0011-20	2,25	бетон	закрытая	Металл	1	0,75	Металл	-	-	-	0	-	-	существующая	Да
17748	Чаплыгинский муниципальный район	с. Урусово	Центральная	40	-	53.515498	39.599355	ЮЛ	Администрация сельского поселения Урусовский сельсовет	4818001308	1024800767649	ООО "РМК"	4813025295	20-0012-20	2,25	бетон	закрытая	Металл	1	0,75	Металл	-	-	-	0	-	-	существующая	Да
17749	Чаплыгинский муниципальный район	с. Урусово	Центральная	7	-	53.516102	39.600029	ЮЛ	Администрация сельского поселения Урусовский сельсовет	4818001308	1024800767650	ООО "РМК"	4813025295	20-0013-20	2,25	бетон	закрытая	Металл	1	0,75	Металл	-	-	-	0	-	-	существующая	Да
17750	Чаплыгинский муниципальный район	с. Урусово	Центральная	4	-	53.516735	39.601293	ЮЛ	Администрация сельского поселения Урусовский сельсовет	4818001308	1024800767651	ООО "РМК"	4813025295	20-0014-20	4,50	бетон	закрытая	Металл	2	0,75	Металл	-	-	-	0	-	-	существующая	Да
17751	Чаплыгинский муниципальный район	с. Урусово	Полевая	5	-	53.518137	39.600804	ЮЛ	Администрация сельского поселения Урусовский сельсовет	4818001308	1024800767652	ООО "РМК"	4813025295	20-0015-20	4,50	бетон	закрытая	Металл	2	0,75	Металл	-	-	-	0	-	-	существующая	Да
17752	Чаплыгинский муниципальный район	с. Урусово	Полевая	2	-	53.517242	39.599055	ЮЛ	Администрация сельского поселения Урусовский сельсовет	4818001308	1024800767653	ООО "РМК"	4813025295	20-0016-20	4,50	бетон	закрытая	Металл	2	0,75	Металл	-	-	-	0	-	-	существующая	Да
17753	Чаплыгинский муниципальный район	д. Притыкино	нет названия ицы	56	а	53.514934	39.613713	ЮЛ	Администрация сельского поселения Урусовский сельсовет	4818001308	1024800767656	ООО "РМК"	4813025295	20-0019-20	4,50	бетон	Закрытая	Металл	2	0,75	металл	-	-	-	0	-	-	существующая	Да
17754	Чаплыгинский муниципальный район	д. Притыкино	нет названия ицы	50	-	53.515103	39.617245	ЮЛ	Администрация сельского поселения Урусовский сельсовет	4818001308	1024800767657	ООО "РМК"	4813025295	20-0020-20	4,50	бетон	Закрытая	Металл	2	0,75	металл	-	-	-	0	-	-	существующая	Да
17755	Чаплыгинский муниципальный район	д. Притыкино	нет названия ицы	35	-	53.514919	39.622442	ЮЛ	Администрация сельского поселения Урусовский сельсовет	4818001308	1024800767658	ООО "РМК"	4813025295	20-0021-20	4,50	бетон	Закрытая	Металл	2	0,75	металл	-	-	-	0	-	-	существующая	Да
17756	Чаплыгинский муниципальный район	д. Притыкино	нет названия ицы	34	-	53.514813	39.624855	ЮЛ	Администрация сельского поселения Урусовский сельсовет	4818001308	1024800767659	ООО "РМК"	4813025295	20-0022-20	2,25	бетон	Закрытая	Металл	1	0,75	металл	-	-	-	0	-	-	существующая	Да
17757	Чаплыгинский муниципальный район	д. Притыкино	нет названия ицы	15	-	53.514641	39.631782	ЮЛ	Администрация сельского поселения Урусовский сельсовет	4818001308	1024800767660	ООО "РМК"	4813025295	20-0023-20	2,25	бетон	Закрытая	Металл	1	0,75	металл	-	-	-	0	-	-	существующая	Да
17758	Чаплыгинский муниципальный район	д. Притыкино	нет названия ицы	2	-	53.514791	39.637443	ЮЛ	Администрация сельского поселения Урусовский сельсовет	4818001308	1024800767661	ООО "РМК"	4813025295	20-0024-20	2,25	бетон	Закрытая	Металл	1	0,75	металл	-	-	-	0	-	-	существующая	Да
17759	Чаплыгинский муниципальный район	д. Свиридовка	нет названия ицы	4	-	53.490015	39.610974	ЮЛ	Администрация сельского поселения Урусовский сельсовет	4818001308	1024800767662	ООО "РМК"	4813025295	20-0025-20	2,25	бетон	Закрытая	Металл	1	0,75	металл	-	-	-	0	-	-	существующая	Да
17760	Чаплыгинский муниципальный район	д. Свиридовка	нет названия ицы	11	-	53.489748	39.607664	ЮЛ	Администрация сельского поселения Урусовский сельсовет	4818001308	1024800767663	ООО "РМК"	4813025295	20-0026-20	2,25	бетон	Закрытая	Металл	1	0,75	металл	-	-	-	0	-	-	существующая	Да
17761	Чаплыгинский муниципальный район	д. Свиридовка	нет названия ицы	16	-	53.489888	39.607902	ЮЛ	Администрация сельского поселения Урусовский сельсовет	4818001308	1024800767664	ООО "РМК"	4813025295	20-0027-20	2,25	бетон	Закрытая	Металл	1	0,75	металл	-	-	-	0	-	-	существующая	Да
17762	Чаплыгинский муниципальный район	с. Урусово	Центральная	35	-	53.514471	39.600086	ЮЛ	Администрация сельского поселения Урусовский сельсовет	4818001308	1024800767665	ООО "РМК"	4813025295	20-0028-20	4,50	бетон	Закрытая	Металл	2	0,75	металл	-	-	-	0	-	-	существующая	Да
17763	Чаплыгинский муниципальный район	с. Урусово	Набережная	13	-	53.513442	39.600587	ЮЛ	Администрация сельского поселения Урусовский сельсовет	4818001308	1024800767666	ООО "РМК"	4813025295	20-0029-20	2,25	бетон	Закрытая	Металл	1	0,75	металл	-	-	-	0	-	-	существующая	Да
17764	Чаплыгинский муниципальный район	с. Урусово	Полевая	4	-	53.517242	39.599055	ЮЛ	Администрация сельского поселения Урусовский сельсовет	4818001308	1024800767667	ООО "РМК"	4813025295	20-0030-20	2,25	бетон	Закрытая	Металл	1	0,75	металл	-	-	-	0	-	-	существующая	Да
17765	Чаплыгинский муниципальный район	с. Урусово	Лесная	14	-	53.518981	39.605773	ЮЛ	Администрация сельского поселения Урусовский сельсовет	4818001308	1024800767668	ООО "РМК"	4813025295	20-0031-20	2,25	бетон	Закрытая	Металл	1	0,75	металл	-	-	-	0	-	-	существующая	Да
17766	Чаплыгинский муниципальный район	д. Рязанока	нет названия ицы	35	-	53.501822	39.579412	ЮЛ	Администрация сельского поселения Урусовский сельсовет	4818001308	1024800767669	ООО "РМК"	4813025295	20-0032-20	4,50	бетон	Закрытая	Металл	2	0,75	металл	-	-	-	0	-	-	существующая	Да
17767	Чаплыгинский муниципальный район	д. Свиридовка	нет названия ицы	35	-	53.489888	39.607902	ЮЛ	Администрация сельского поселения Урусовский сельсовет	4818001308	1024800767670	ООО "РМК"	4813025295	20-0033-20	2,25	бетон	Закрытая	Металл	1	0,75	металл	-	-	-	0	-	-	существующая	Да
17768	Чаплыгинский муниципальный район	с. Юсово	Пролетарская	16	-	53.213322	39.964993	ЮЛ	Администрация сельского поселения Юсовский сельсовет	4818001315	1024800767683	ООО "РМК"	4813025295	20-0001-22	3,90	бетон	Закрытая	Металл	1	0,75	металл	-	-	-	0	-	-	существующая	Да
17769	Чаплыгинский муниципальный район	с. Юсово	Пролетарская	13	-	53.216133	39.964161	ЮЛ	Администрация сельского поселения Юсовский сельсовет	4818001315	1024800767684	ООО "РМК"	4813025295	20-0002-22	3,90	бетон	Закрытая	Металл	2	0,75	металл	-	-	-	0	-	-	существующая	Да
17770	Чаплыгинский муниципальный район	с. Юсово	Советская	90	-	53.218731	39.965721	ЮЛ	Администрация сельского поселения Юсовский сельсовет	4818001315	1024800767685	ООО "РМК"	4813025295	20-0003-22	3,90	бетон	Закрытая	Металл	1	0,75	металл	-	-	-	0	-	-	существующая	Да
17771	Чаплыгинский муниципальный район	с. Юсово	Советская	75	-	53.218773	39.965851	ЮЛ	Администрация сельского поселения Юсовский сельсовет	4818001315	1024800767686	ООО "РМК"	4813025295	20-0004-22	3,90	бетон	Закрытая	Металл	1	0,75	металл	-	-	-	0	-	-	существующая	Да
17772	Чаплыгинский муниципальный район	с. Юсово	Советская	67	-	53.219067	39.966835	ЮЛ	Администрация сельского поселения Юсовский сельсовет	4818001315	1024800767687	ООО "РМК"	4813025295	20-0005-22	3,90	бетон	Закрытая	Металл	2	0,75	металл	-	-	-	0	-	-	существующая	Да

Приложение 1 к приказу управления экологии и природных ресурсов Липецкой области
«Приложение А6. Реестр контейнерных площадок (по данным ОМС)

№ п/п	Данные о нахождении мест (площадок) накопления твердых коммунальных отходов							Данные о собственниках мест (площадок) накопления твердых коммунальных отходов				Организация (ИП), оказывающая услуги по сбору и транспортированию ТКО		Данные о технических характеристиках мест (площадок) накопления твердых коммунальных отходов					Контейнеры для несортированных отходов			Контейнеры для утилизируемых отходов (раздельный сбор)			Контейнеры для сбора крупногабаритных отходов			Статус (существующая/планируемая)	Совместное использование с другими МКД
	Муниципальное образование	Населенный пункт	Улица	Дом	Корпус/Строение	Широта	Долгота	Организационно-правовая форма балансодержателя (юридическое лицо - ЮЛ; индивидуальный предприниматель - ИП; физическое лицо - ФЛ)	для ЮЛ - Полное наименование организации для ИП - Фамилия, Имя, Отчество для ФЛ - Фамилия, Имя, Отчество	ИНН	ОГРН	Наименование	ИНН	Номер контейнерной площадки	Площадь, кв.м.	Тип подстилающей поверхности	Вид площадки	Материал ограждения	Кол-во	Емкость (отдельного контейнера)	Материал контейнера	Кол-во	Емкость (отдельного контейнера)	Материал контейнера	Кол-во	Емкость (отдельного контейнера) м3	Материал контейнера		
17773	Чаплыгинский муниципальный район	с. Юсово	Советская	44	-	53.22007	39.97023	ЮЛ	Администрация сельского поселения Юсовский сельсовет	4818001315	1024800767688	ООО "РМК"	4813025295	20-0006-22	3,90	бетон	Закрытая	Металл	2	0,75	металл	-	-	-	0	-	-	существующая	Да
17774	Чаплыгинский муниципальный район	с. Юсово	Советская	39	-	53.220051	39.970417	ЮЛ	Администрация сельского поселения Юсовский сельсовет	4818001315	1024800767689	ООО "РМК"	4813025295	20-0007-22	3,90	бетон	Закрытая	Металл	2	0,75	металл	-	-	-	0	-	-	существующая	Да
17775	Чаплыгинский муниципальный район	с. Юсово	Советская	23	-	53.220154	39.972721	ЮЛ	Администрация сельского поселения Юсовский сельсовет	4818001315	1024800767690	ООО "РМК"	4813025295	20-0008-22	3,90	бетон	Закрытая	Металл	2	0,75	металл	-	-	-	0	-	-	существующая	Да
17776	Чаплыгинский муниципальный район	с. Юсово	Советская	11	-	53.220333	39.974678	ЮЛ	Администрация сельского поселения Юсовский сельсовет	4818001315	1024800767691	ООО "РМК"	4813025295	20-0009-22	3,90	бетон	Закрытая	Металл	2	1,10	Пластик	-	-	-	0	-	-	существующая	Да
17777	Чаплыгинский муниципальный район	с. Юсово	КрОктябрь	1	-	53.218867	39.978000	ЮЛ	Администрация сельского поселения Юсовский сельсовет	4818001315	1024800767692	ООО "РМК"	4813025295	20-0010-22	3,90	бетон	Закрытая	Металл	1	1,10	Пластик	-	-	-	0	-	-	существующая	Да
17778	Чаплыгинский муниципальный район	с. Юсово	КрОктябрь	8	-	53.220085	39.980694	ЮЛ	Администрация сельского поселения Юсовский сельсовет	4818001315	1024800767693	ООО "РМК"	4813025295	20-0011-22	3,90	бетон	Закрытая	Металл	1	1,10	Пластик	-	-	-	0	-	-	существующая	Да
17779	Чаплыгинский муниципальный район	с. Юсово	КрОктябрь	21	-	53.220299	39.982498	ЮЛ	Администрация сельского поселения Юсовский сельсовет	4818001315	1024800767694	ООО "РМК"	4813025295	20-0012-22	3,90	бетон	Закрытая	Металл	1	1,10	Пластик	-	-	-	0	-	-	существующая	Да
17780	Чаплыгинский муниципальный район	с. Юсово	КрОктябрь	26	-	53.220299	39.983913	ЮЛ	Администрация сельского поселения Юсовский сельсовет	4818001315	1024800767695	ООО "РМК"	4813025295	20-0013-22	3,90	бетон	Закрытая	Металл	1	1,10	Пластик	-	-	-	0	-	-	существующая	Да
17781	Чаплыгинский муниципальный район	с. Юсово	КрОктябрь	41	-	53.220466	39.985080	ЮЛ	Администрация сельского поселения Юсовский сельсовет	4818001315	1024800767696	ООО "РМК"	4813025295	20-0014-22	3,90	бетон	Закрытая	Металл	1	1,10	Пластик	-	-	-	0	-	-	существующая	Да
17782	Чаплыгинский муниципальный район	Городское поселение город Чаплыгин	Советская	23	а	53.1412	39.5822	ЮЛ	Покой-сервис Чаплыгинское РАЙПО	4818001918	-	ООО "РМК"	4813025295	20-0240	1,50	Асфальт	Открытая	Металл	1	0,75	Металл	-	-	-	0	-	-	существующая	Нет
17783	Чаплыгинский муниципальный район	с. Юсово	КрОктябрь	55	-	53.220200	39.987431	ЮЛ	Администрация сельского поселения Юсовский сельсовет	4818001315	1024800767697	ООО "РМК"	4813025295	20-0015-22	3,90	бетон	Закрытая	Металл	1	1,10	Пластик	-	-	-	0	-	-	существующая	Да
17784	Чаплыгинский муниципальный район	с. Юсово	КрОктябрь	61	-	53.220264	39.989380	ЮЛ	Администрация сельского поселения Юсовский сельсовет	4818001315	1024800767698	ООО "РМК"	4813025295	20-0016-22	3,90	бетон	Закрытая	Металл	2	1,10	Пластик	-	-	-	0	-	-	существующая	Да
17785	Чаплыгинский муниципальный район	Городское поселение город Чаплыгин	Строительная	5	-	53.22117	39.97997	ЮЛ	МБОУ СШ № 4 Г. Чаплыгина имени П.П. Семёнова-ТЯН-Шанского (филиал в с. Юсово)	4818003841	1024800767397	ООО "РМК"	4813025295	20-0017-22	3,00	бетон	Открытая	Без ограждения	2	0,75	Металл	-	-	-	0	-	-	существующая	Да
17786	Чаплыгинский муниципальный район	Городское поселение город Чаплыгин	Строительная	1	-	53.221771	39.978825	ЮЛ	Администрация сельского поселения Юсовский сельсовет	4818001315	1024800767698	ООО "РМК"	4813025295	20-0018-22	3,90	бетон	Закрытая	Металл	2	0,75	Металл	-	-	-	0	-	-	существующая	Да
17787	Чаплыгинский муниципальный район	Городское поселение город Чаплыгин	Ленина	5	-	53.222588	39.978329	ЮЛ	Администрация сельского поселения Юсовский сельсовет	4818001315	1024800767699	ООО "РМК"	4813025295	20-0019-22	3,90	бетон	Закрытая	Металл	2	0,75	Металл	-	-	-	0	-	-	существующая	Да
17788	Чаплыгинский муниципальный район	Городское поселение город Чаплыгин	Ленина	42	-	53.224388	39.978306	ЮЛ	Администрация сельского поселения Юсовский сельсовет	4818001315	1024800767700	ООО "РМК"	4813025295	20-0020-22	3,90	бетон	Закрытая	Металл	2	0,75	Металл	-	-	-	0	-	-	существующая	Да
17789	Чаплыгинский муниципальный район	Городское поселение город Чаплыгин	Ленина	70	-	53.226196	39.978073	ЮЛ	Администрация сельского поселения Юсовский сельсовет	4818001315	1024800767701	ООО "РМК"	4813025295	20-0021-22	3,90	бетон	Закрытая	Металл	2	0,75	Металл	-	-	-	0	-	-	существующая	Да
17790	Чаплыгинский муниципальный район	Городское поселение город Чаплыгин	Ленина	14	-	53.221493	39.977619	ЮЛ	Администрация сельского поселения Юсовский сельсовет	4818001315	1024800767702	ООО "РМК"	4813025295	20-0022-22	3,90	бетон	Закрытая	Металл	2	0,75	Металл	-	-	-	0	-	-	существующая	Да
17791	Чаплыгинский муниципальный район	Городское поселение город Чаплыгин	Набережная	2	а	53.223694	39.976109	ЮЛ	Администрация сельского поселения Юсовский сельсовет	4818001315	1024800767703	ООО "РМК"	4813025295	20-0023-22	3,90	бетон	Закрытая	Металл	2	0,75	Металл	-	-	-	0	-	-	существующая	Да
17792	Чаплыгинский муниципальный район	Городское поселение город Чаплыгин	МГорького	138	-	53.254166	39.985561	ИП	ИП Рагимов А.С.	4818006708	-	ООО "РМК"	4813025295	20-0236	2,00	Асфальт	Открытая	Металл	1	0,75	Металл	-	-	-	0	-	-	существующая	Нет
17793	Чаплыгинский муниципальный район	Городское поселение город Чаплыгин	Набережная	29	-	53.223259	39.970852	ЮЛ	Администрация сельского поселения Юсовский сельсовет	4818001315	1024800767704	ООО "РМК"	4813025295	20-0024-22	3,90	бетон	Закрытая	Металл	2	0,75	Металл	-	-	-	0	-	-	существующая	Да
17794	Чаплыгинский муниципальный район	с. Юсово	переулок Красносельский	1	-	53.227092	39.982193	ЮЛ	Администрация сельского поселения Юсовский сельсовет	4818001315	1024800767705	ООО "РМК"	4813025295	20-0025-22	3,90	бетон	Закрытая	Металл	3	1,10	Пластик	-	-	-	0	-	-	существующая	Да
17795	Чаплыгинский муниципальный район	с. Юсово	переулок Красносельский	3	-	53.226948	39.984074	ЮЛ	Администрация сельского поселения Юсовский сельсовет	4818001315	1024800767706	ООО "РМК"	4813025295	20-0026-22	3,90	бетон	Закрытая	Металл	2	1,10	Пластик	-	-	-	0	-	-	существующая	Да
17796	Чаплыгинский муниципальный район	с. Юсово	переулок Красносельский	7	-	53.2255166	39.984131	ЮЛ	Администрация сельского поселения Юсовский сельсовет	4818001315	1024800767707	ООО "РМК"	4813025295	20-0027-22	3,90	бетон	Закрытая	Металл	4	0,75	Металл	-	-	-	0	-	-	существующая	Да
17797	Чаплыгинский муниципальный район	с. Юсово	нет названия ицы	-	-	53.188779	39.996558	ЮЛ	Общества с ограниченной ответственностью «Газпром трансгаз Москва» филиал Донское ЛПУМГ	-	1025000653920	ООО "РМК"	4813025295	20-0028-22	3,00	бетон	Закрытая	Металл	2	0,75	Металл	-	-	-	0	-	-	существующая	Да
17798	Чаплыгинский муниципальный район	с. Юсово	Набережная	1	-	53.223701	39.977417	ЮЛ	Администрация сельского поселения Юсовский сельсовет	4818001315	1024800767707	ООО "РМК"	4813025295	20-0029-22	3,90	бетон	Закрытая	Металл	2	0,75	Металл	-	-	-	0	-	-	существующая	Да
17799	Чаплыгинский муниципальный район	с. Юсово	переулок Красносельский	32	-	53.225143	39.986887	ЮЛ	Администрация сельского поселения Юсовский сельсовет	4818001315	1024800767708	ООО "РМК"	4813025295	20-0030-22	3,90	бетон	Закрытая	Металл	2	0,75	Металл	-	-	-	0	-	-	существующая	Да
17800	Чаплыгинский муниципальный район	с. Конюшки	Центральная	150	-	53.432954	39.752020	ЮЛ	Администрация сельского поселения Конюшковский сельсовет	4818001210	1024800767573	ООО "РМК"	4813025295	20-0003-10	1,00	асфальт	открытая	Без ограждения	1	0,75	металл	-	-	-	0	-	-	существующая	Да
17801	Чаплыгинский муниципальный район	с. Юсово	переулок Красносельский	13	-	53.226353	39.986603	ЮЛ	Администрация сельского поселения Юсовский сельсовет	4818001315	1024800767709	ООО "РМК"	4813025295	20-0031-22	3,90	бетон	Закрытая	Металл	2	0,75	Металл	-	-	-	0	-	-	существующая	Да

Приложение 1 к приказу управления экологии и природных ресурсов Липецкой области
«Приложение А6. Реестр контейнерных площадок (по данным ОМС)

№ п/п	Данные о нахождении мест (площадок) накопления твердых коммунальных отходов							Данные о собственниках мест (площадок) накопления твердых коммунальных отходов				Организация (ИП), оказывающая услуги по сбору и транспортированию ТКО		Данные о технических характеристиках мест (площадок) накопления твердых коммунальных отходов					Контейнеры для несортированных отходов			Контейнеры для утилизируемых отходов (раздельный сбор)			Контейнеры для сбора крупногабаритных отходов			Статус (существующая/планируемая)	Совместное использование с другими МКД
	Муниципальное образование	Населенный пункт	Улица	Дом	Корпус/Строение	Широта	Долгота	Организационно-правовая форма балансодержателя (юридическое лицо - ЮЛ; индивидуальный предприниматель - ИП; физическое лицо - ФЛ)	для ЮЛ - Полное наименование организации для ИП - Фамилия, Имя, Отчество для ФЛ - Фамилия, Имя, Отчество	ИНН	ОГРН	Наименование	ИНН	Номер контейнерной площадки	Площадь, кв.м.	Тип подстилающей поверхности	Вид площадки	Материал ограждения	Кол-во	Емкость (отдельного контейнера)	Материал контейнера	Кол-во	Емкость (отдельного контейнера)	Материал контейнера	Кол-во	Емкость (отдельного контейнера) м3	Материал контейнера		
17802	Чаплыгинский муниципальный район	с. Юсово	переулок Красносельский	9	-	53.227089	39.985886	ЮЛ	Администрация сельского поселения Юсовский сельсовет	4818001315	1024800767710	ООО "РМК"	4813025295	20-0032-22	3,90	бетон	Закрытая	Металл	2	1,10	пластик	-	-	-	0	-	-	существующая	Да
17803	Чаплыгинский муниципальный район	с. Юсово	Луговая	-	-	53.218100	39.974867	ЮЛ	Администрация сельского поселения Юсовский сельсовет	4818001315	1024800767711	ООО "РМК"	4813025295	20-0033-22	3,90	бетон	Закрытая	Металл	2	0,75	Металл	-	-	-	0	-	-	существующая	Да
17804	Чаплыгинский муниципальный район	с. Юсово	кладбище	-	-	53.218567	39.981550	ЮЛ	Администрация сельского поселения Юсовский сельсовет	4818001315	1024800767712	ООО "РМК"	4813025295	20-0034-22	3,90	бетон	Закрытая	Металл	3	0,75	Металл	-	-	-	0	-	-	существующая	Нет
17805	Чаплыгинский муниципальный район	с. Юсово	Строительная	10	-	53.221836	39.983730	ЮЛ	Администрация сельского поселения Юсовский сельсовет	4818001315	1024800767713	ООО "РМК"	4813025295	20-0035-22	3,90	бетон	Закрытая	Металл	2	0,75	Металл	-	-	-	0	-	-	существующая	Да
17806	Чаплыгинский муниципальный район	с. Волхонские Выселки	нет названия ицы	-	-	53.196641	39.992820	ЮЛ	Администрация сельского поселения Юсовский сельсовет	4818001315	1024800767714	ООО "РМК"	4813025295	20-0036-22	3,90	бетон	Закрытая	Металл	1	0,75	Металл	-	-	-	0	-	-	существующая	Да
17807	Чаплыгинский муниципальный район	с. Кривополянье	10-й Пятилетки	7	-	53.205677	39.935362	ЮЛ	МБДОУ "Чебурашка"	4818004115	1024800767661	ООО "РМК"	4813025295	20-0136-11	3,00	бетон	Закрытая	железобетон	2	0,75	Металл	-	-	-	0	-	-	существующая	Да
17808	Чаплыгинский муниципальный район	с. Новополянье	Школьная	11	-	53.177451	39.804000	ЮЛ	Детский сад "Полянка"	4818004436	1024800768190	ООО "РМК"	4813025295	20-0001-15	2,25	бетон	Открытая	Без ограждения	1	0,75	Металл	-	-	-	0	-	-	существующая	Да
17809	Чаплыгинский муниципальный район	с. Новополянье	Школьная	2	-	53.178067	39.806587	ЮЛ	МБОУ СШ № 1 с. Кривополянье филиал в с. Новополянье	4818003986	1024800768189	ООО "РМК"	4813025295	20-0002-15	2,25	бетон	Открытая	Без ограждения	1	0,75	Металл	-	-	-	0	-	-	существующая	Да
17810	Чаплыгинский муниципальный район	с. Троекурово	Школьная	7	-	53.416062	39.706703	ЮЛ	МБОУ СШ с. Троекурово	4818004122	1024800768409	ООО "РМК"	4813025295	20-0001-19	3,00	бетон	Открытая	Без ограждения	2	0,75	Металл	-	-	-	0	-	-	существующая	Да
17811	Чаплыгинский муниципальный район	с. Ведное	Нижняя	21	-	53.416062	39.706703	ЮЛ	филиал МБОу СШ с . Троекурово в с. Ведное	4818004122	1024800768409	ООО "РМК"	4813025295	20-0001-03	1,50	бетон	Открытая	Без ограждения	1	0,75	Металл	-	-	-	0	-	-	существующая	Да
17812	Чаплыгинский муниципальный район	с. Кривополянье	Центральная	65	-	53.227539	39.944484	ЮЛ	Чаплыгинское районное потребительское общество	4818001918	1024800767320	ООО "РМК"	4813025295	20-0142-11	3,00	асфальт	закрытая	Металл	2	0,75	металл	-	-	-	0	-	-	существующая	Да
17813	Чаплыгинский муниципальный район	с. Братовка	Горбачевка	5	-	53.337135	39.949886	ЮЛ	Филиал муниципального бюджетного общеобразовательного учреждения средней школы № 1 имени Героя Советского Союза Кузнецова Н.А. города Чаплыгина Липецкой области в селе Братовка	4818002277	1024800768002	ООО "РМК"	4813025295	20-0001-01	3,00	бетон	Закрытая	Металл	2	0,75	металл	-	-	-	0	-	-	существующая	Да
17814	Чаплыгинский муниципальный район	с. Ломовое	Советская	21	-	53.280452	39.885405	ЮЛ	МБДОУ "Малыш" Ломовое	4818004355	1024800768332	ООО "РМК"	4813025295	20-0001-13	1,50	бетон	Открытая	Без ограждения	1	0,75	металл	-	-	-	0	-	-	существующая	Да
17815	Чаплыгинский муниципальный район	с. Колыбельское	Центральная	35	-	53.103519	39.941271	ЮЛ	МБУ СШ с. Колыбельское	4818004570	1024800769036	ООО "РМК"	4813025295	20-0001-09	3,00	бетон	открытая	Без ограждения	2	0,75	металл	-	-	-	0	-	-	существующая	Да
17816	Чаплыгинский муниципальный район	с. Зенкино	Школьная	20	-	53.127451	39.732898	ЮЛ	МБОУ ОШ пос. Тупки Чаплыгинского муниципального района Липецкой области	4818001851	1124813001136	ООО "РМК"	4813025295	20-0001-07	1,50	бетон	открытая	Без ограждения	1	0,75	металл	-	-	-	0	-	-	существующая	Да
17817	Чаплыгинский муниципальный район	с. Лозовка	Широкая	-	-	53.382971	39.915058	ЮЛ	МБОУ ОШ с.Нарышкино	4818001925	1124813001147	ООО "РМК"	4813025295	20-0001-12	3,00	бетон	открытая	Без ограждения	2	0,75	металл	-	-	-	0	-	-	существующая	Да
17818	Чаплыгинский муниципальный район	с. Тупки	Зеленая	56	-	53.140582	39.799106	ЮЛ	МБОУ ОШ п. Тупки Чаплыгинского муниципального района Липецкой области	4818001851	1124813001136	ООО "РМК"	4813025295	20-0002-07	3,00	бетон	открытая	Без ограждения	2	0,75	металл	-	-	-	0	-	-	существующая	Да
17819	Чаплыгинский муниципальный район	с. Топтыково	Центральная	77	-	53.402692	39.844757	ЮЛ	МБОУ ОШ с.Пиково	4818009040	1184827006297	ООО "РМК"	4813025295	20-0001-14	1,50	бетон	открытая	Без ограждения	1	0,75	металл	-	-	-	0	-	-	существующая	Да
17820	Чаплыгинский муниципальный район	с. Дубовое	Авиационная	11	а	53.12958	40.082558	ЮЛ	МБОУ СШ № 4 г. Чаплыгина имени П.П. Семёнова-ТЯН-Шанского Липецкой области с. Дубовое	4818003841	1024800767397	ООО "РМК"	4813025295	20-0001-05	3,00	Бетон	открытая	Без ограждения	2	0,75	металл	-	-	-	0	-	-	существующая	Да
17821	Чаплыгинский муниципальный район	с. Братовка	Свинушки	5	-	53.342764	39.966532	ЮЛ	МБДОУ "Буратино" с. Братовка	4818004281	1024800768046	ООО "РМК"	4813025295	20-0002-01	1,50	Бетон	открытая	Без ограждения	1	0,75	металл	-	-	-	0	-	-	существующая	Да
17822	Чаплыгинский муниципальный район	с. Ломовое	Советская	23	-	53.280452	39.885405	ЮЛ	МБОУ сш.№ 1им.Героя Советского Союза Кузнецова Н.А. г.Чаплыгина Липецкой области с.Ломовое	4818002277	1024800768002	ООО "РМК"	4813025295	20-0002-13	3,00	Бетон	открытая	Без ограждения	2	0,75	металл	-	-	-	0	-	-	существующая	Да
17823	Чаплыгинский муниципальный район	с. Пиково	Речная	49	-	53.2975	39.842529	ЮЛ	МБОУ ОШ с.Пиково	4818009040	1184827006297	ООО "РМК"	4813025295	20-0001-17	1,50	Бетон	открытая	Без ограждения	1	0,75	металл	-	-	-	0	-	-	существующая	Да
17824	Чаплыгинский муниципальный район	д. Садовая	Зеленая	9	а	53.241911	39.909589	ЮЛ	Администрация сельского поселения Жабинский сельсовет	4818001386	1024800767408	ООО "РМК"	4813025295	20-0001-06	-	Бетон	открытая	Без ограждения	1	0,75	металл	-	-	-	0	-	-	существующая	Да
17825	Чаплыгинский муниципальный район	с. Юсово	Советская	2	а	53.220278	39.976389	ЮЛ	Чаплыгинское районное потребительское общество	4818001918	1024800767320	ООО "РМК"	4813025295	20-0038-22	1,00	асфальт	закрытая	Металл	1	0,75	металл	-	-	-	0	-	-	существующая	Да
17826	Чаплыгинский муниципальный район	д. Садовая	Зеленая	13	-	53.241958	39.910423	ЮЛ	Администрация сельского поселения Жабинский сельсовет	4818001386	1024800767408	ООО "РМК"	4813025295	20-0002-06	-	Бетон	открытая	Без ограждения	1	0,75	металл	-	-	-	0	-	-	существующая	Да
17827	Чаплыгинский муниципальный район	д. Садовая	Зеленая	51	-	53.24293	39.922654	ЮЛ	Администрация сельского поселения Жабинский сельсовет	4818001386	1024800767408	ООО "РМК"	4813025295	20-0003-06	-	Бетон	открытая	Без ограждения	1	0,75	металл	-	-	-	0	-	-	существующая	Да
17828	Чаплыгинский муниципальный район	д. Садовая	Зеленая	42	-	53.242737	39.918872	ЮЛ	Администрация сельского поселения Жабинский сельсовет	4818001386	1024800767408	ООО "РМК"	4813025295	20-0004-06	-	Бетон	открытая	Без ограждения	1	0,75	металл	-	-	-	0	-	-	существующая	Да
17829	Чаплыгинский муниципальный район	с. Жабино	кладбище	-	-	53.261343	39.916554	ЮЛ	Администрация сельского поселения Жабинский сельсовет	4818001386	1024800767408	ООО "РМК"	4813025295	20-0005-06	-	Бетон	открытая	Без ограждения	1	0,75	металл	-	-	-	0	-	-	существующая	Да
17830	Чаплыгинский муниципальный район	пос. Рощинский	Советская	28	а	53.265766	40.004.536	ЮЛ	Администрация сельского поселения Шишкинский сельсовет	4818001266	1024800767694	ООО "РМК"	4813025295	20-0029-21	-	асфальт	закрытая	Металл	1	0,75	металл	-	-	-	0	-	-	существующая	Да

Приложение 1 к приказу управления экологии и природных ресурсов Липецкой области
«Приложение А6. Реестр контейнерных площадок (по данным ОМС)

№ п/п	Данные о нахождении мест (площадок) накопления твердых коммунальных отходов							Данные о собственниках мест (площадок) накопления твердых коммунальных отходов				Организация (ИП), оказывающая услуги по сбору и транспортированию ТКО		Данные о технических характеристиках мест (площадок) накопления твердых коммунальных отходов					Контейнеры для несортированных отходов			Контейнеры для утилизируемых отходов (раздельный сбор)			Контейнеры для сбора крупногабаритных отходов			Статус (существующая/планируемая)	Совместное использование с другими МКД
	Муниципальное образование	Населенный пункт	Улица	Дом	Корпус/Строение	Широта	Долгота	Организационно-правовая форма балансодержателя (юридическое лицо - ЮЛ; индивидуальный предприниматель - ИП; физическое лицо - ФЛ)	для ЮЛ - Полное наименование организации для ИП - Фамилия, Имя, Отчество для ФЛ - Фамилия, Имя, Отчество	ИНН	ОГРН	Наименование	ИНН	Номер контейнерной площадки	Площадь, кв.м.	Тип подстилающей поверхности	Вид площадки	Материал ограждения	Кол-во	Емкость (отдельного контейнера)	Материал контейнера	Кол-во	Емкость (отдельного контейнера)	Материал контейнера	Кол-во	Емкость (отдельного контейнера) м3	Материал контейнера		
17831	Чаплыгинский муниципальный район	с. Юсово	переулок Красносельский	-	-	53.22189	39.987261	ЮЛ	Администрация сельского поселения Юсовский сельсовет	4818001315	1024800767683	ООО "РМК"	4813025295	20-0037-22	3,90	бетон	закрытая	Металл	2	1,10	Пластик	-	-	-	0	-	-	существующая	Да
17832	Чаплыгинский муниципальный район	с. Кривополяные	Центральная	88	-	53.224854	39.944038	ИП	ИП Башлыков М.А.	481800025199	304481333700279	ООО "РМК"	4813025295	20-0137-11	1,00	асфальт	закрытая	железобетон	3	0,75	металл	-	-	-	0	-	-	существующая	Да
17833	Чаплыгинский муниципальный район	с. Кривополяные	Центральная	75	-	53.227387	39.945650	ИП	ИП Башлыков М.А.	481800025199	304481333700279	ООО "РМК"	4813025295	20-0138-11	1,00	асфальт	закрытая	Металл	1	0,75	металл	-	-	-	0	-	-	существующая	Да
17834	Чаплыгинский муниципальный район	с. Кривополяные	Центральная	75	Б	53.227393	39.946397	ЮЛ	ООО "Хлебокомбинат"	4813007793	1054801003476	ООО "РМК"	4813025295	20-0139-11	2,50	асфальт	закрытая	Металл	1	0,75	металл	-	-	-	0	-	-	существующая	Да
17835	Чаплыгинский муниципальный район	с. Урусово	Центральная	37	-	53.510406	39.590684	ЮЛ	Администрация сельского поселения Урусовский сельсовет	4818001308	1024800767639	ООО "РМК"	4813025295	20-0034-20	2,25	асфальт	открытая	Без ограждения	1	0,75	металл	-	-	-	0	-	-	существующая	Да
17836	Чаплыгинский муниципальный район	с. Новое Петелино	Сиреневая	46	-	53.521937	39.687551	ЮЛ	Администрация сельского поселения Петелинский сельсовет	4818001298	1024800767628	ООО "РМК"	4813025295	20-0001-16	1,00	асфальт	открытая	Без ограждения	1	0,75	металл	-	-	-	0	-	-	существующая	Да
17837	Чаплыгинский муниципальный район	с. Конюшки	Центральная	2	-	53.428889	39.710422	ЮЛ	Администрация сельского поселения Конюшковский сельсовет	4818001210	1024800767573	ООО "РМК"	4813025295	20-0004-10	2,25	бетон	закрытая	Металл	1	1,10	пластик	-	-	-	0	-	-	существующая	Да
17838	Чаплыгинский муниципальный район	с. Конюшки	Центральная	15	-	53.429644	39.716928	ЮЛ	Администрация сельского поселения Конюшковский сельсовет	4818001210	1024800767573	ООО "РМК"	4813025295	20-0005-10	2,25	бетон	закрытая	Металл	1	1,10	пластик	-	-	-	0	-	-	существующая	Да
17839	Чаплыгинский муниципальный район	с. Конюшки	Центральная	41	-	53.430232	39.724979	ЮЛ	Администрация сельского поселения Конюшковский сельсовет	4818001210	1024800767573	ООО "РМК"	4813025295	20-0006-10	2,25	бетон	закрытая	Металл	1	1,10	пластик	-	-	-	0	-	-	существующая	Да
17840	Чаплыгинский муниципальный район	с. Демкино	Индом	399	-	53.0734	39.8958	ЮЛ	ОБУ "Чаплыгинский дом-интернат, предназначенный для граждан,имеющих психические расстройства"	4818001900	1024800767782	ООО "РМК"	4813025295	20-0002-04	18,60	асфальт	закрытая	Металл	4	1,10	пластик	-	-	-	0	-	-	существующая	Да
17841	Чаплыгинский муниципальный район	с. Конюшки	Центральная	67	-	53.430769	39.733449	ЮЛ	Администрация сельского поселения Конюшковский сельсовет	4818001210	1024800767573	ООО "РМК"	4813025295	20-0007-10	2,25	бетон	закрытая	Металл	1	1,10	пластик	-	-	-	0	-	-	существующая	Да
17842	Чаплыгинский муниципальный район	с. Конюшки	Центральная	126	-	53.432003	39.742085	ЮЛ	Администрация сельского поселения Конюшковский сельсовет	4818001210	1024800767573	ООО "РМК"	4813025295	20-0008-10	2,25	бетон	закрытая	Металл	1	1,10	пластик	-	-	-	0	-	-	существующая	Да
17843	Чаплыгинский муниципальный район	с. Конюшки	Центральная	29	-	53.449660	39.770635	ЮЛ	Администрация сельского поселения Конюшковский сельсовет	4818001210	1024800767573	ООО "РМК"	4813025295	20-0009-10	2,25	бетон	закрытая	Металл	1	1,10	пластик	-	-	-	0	-	-	существующая	Да
17844	Чаплыгинский муниципальный район	с. Пиково	нет названия ицы	-	-	53.293061	39.830964	ЮЛ	ООО "Пиковская земля"	4818004718	1024800768552	ООО "РМК"	4813025295	20-0002-17	1,00	асфальт	закрытая	Металл	1	0,75	металл	-	-	-	0	-	-	существующая	Нет
17845	Чаплыгинский муниципальный район	с. Кривополяные	Центральная	4	Б	53.229353	39.950623	ЮЛ	Чаплыгинское районное потребительское общество	4818001918	1024800767320	ООО "РМК"	4813025295	20-0140-11	2,40	асфальт	закрытая	Металл	2	0,75	металл	-	-	-	0	-	-	существующая	Да
17846	Чаплыгинский муниципальный район	с. Кривополяные	Б Советская	104	а	53.213822	39.941877	ЮЛ	Чаплыгинское районное потребительское общество	4818001918	1024800767320	ООО "РМК"	4813025295	20-0141-11	1,00	асфальт	закрытая	Металл	1	0,75	металл	-	-	-	0	-	-	существующая	Да
17847	Чаплыгинский муниципальный район	с. Конюшки	Центральная	84	-	53.430433	39.729032	ЮЛ	Администрация сельского поселения Конюшковский сельсовет	4818001210	1024800767573	ООО "РМК"	4813025295	20-0010-10	2,25	бетон	закрытая	Металл	1	0,75	металл	-	-	-	0	-	-	существующая	Да
17848	Чаплыгинский муниципальный район	с. Конюшки	Центральная	83	-	53.431353	39.738507	ЮЛ	Администрация сельского поселения Конюшковский сельсовет	4818001210	1024800767573	ООО "РМК"	4813025295	20-0011-10	2,25	бетон	закрытая	Металл	1	1,10	пластик	-	-	-	0	-	-	существующая	Да
17849	Чаплыгинский муниципальный район	с. Колыбельское	Центральная	-	-	53.106	39.927373	ЮЛ	Администрация сельского поселения Колыбельский сельсовет	4818001202	1024800767452	ООО "РМК"	4813025295	20-0002-09	6,00	бетон	закрытая	Металл	4	1,10	пластик	-	-	-	0	-	-	существующая	Да
17850	Чаплыгинский муниципальный район	с. Конюшки	Центральная	142	-	53.432757	39.745984	ЮЛ	Администрация сельского поселения Конюшковский сельсовет	4818001210	1024800767573	ООО "РМК"	4813025295	20-0012-10	2,25	бетон	закрытая	Металл	1	1,10	пластик	-	-	-	0	-	-	существующая	Да
17851	Чаплыгинский муниципальный район	с. Конюшки	Центральная	146	-	53.432894	39.751368	ЮЛ	Администрация сельского поселения Конюшковский сельсовет	4818001210	1024800767573	ООО "РМК"	4813025295	20-0013-10	2,25	бетон	закрытая	Металл	1	0,75	металл	-	-	-	0	-	-	существующая	Да
17852	Чаплыгинский муниципальный район	с. Конюшки	Центральная	164	-	53.433234	39.756225	ЮЛ	Администрация сельского поселения Конюшковский сельсовет	4818001210	1024800767573	ООО "РМК"	4813025295	20-0014-10	2,25	бетон	закрытая	Металл	1	1,10	пластик	-	-	-	0	-	-	существующая	Да
17853	Чаплыгинский муниципальный район	с. Конюшки	Центральная	176	-	53.435726	39.762501	ЮЛ	Администрация сельского поселения Конюшковский сельсовет	4818001210	1024800767573	ООО "РМК"	4813025295	20-0015-10	2,25	бетон	закрытая	Металл	1	0,75	металл	-	-	-	0	-	-	существующая	Да
17854	Чаплыгинский муниципальный район	с. Конюшки	Центральная	192	-	53.438977	39.767424	ЮЛ	Администрация сельского поселения Конюшковский сельсовет	4818001210	1024800767573	ООО "РМК"	4813025295	20-0016-10	2,25	бетон	закрытая	Металл	1	0,75	металл	-	-	-	0	-	-	существующая	Да
17855	Чаплыгинский муниципальный район	с. Конюшки	Центральная	149	-	53.440561	39.770663	ЮЛ	Администрация сельского поселения Конюшковский сельсовет	4818001210	1024800767573	ООО "РМК"	4813025295	20-0017-10	2,25	бетон	закрытая	Металл	1	0,75	металл	-	-	-	0	-	-	существующая	Да
17856	Чаплыгинский муниципальный район	с. Конюшки	Центральная	204	-	53.442934	39.773657	ЮЛ	Администрация сельского поселения Конюшковский сельсовет	4818001210	1024800767573	ООО "РМК"	4813025295	20-0018-10	2,25	бетон	закрытая	Металл	1	1,10	пластик	-	-	-	0	-	-	существующая	Да

Приложение 1 к приказу управления экологии и природных ресурсов Липецкой области
«Приложение А6. Реестр контейнерных площадок (по данным ОМС)

№ п/п	Данные о нахождении мест (площадок) накопления твердых коммунальных отходов							Данные о собственниках мест (площадок) накопления твердых коммунальных отходов				Организация (ИП), оказывающая услуги по сбору и транспортированию ТКО		Данные о технических характеристиках мест (площадок) накопления твердых коммунальных отходов					Контейнеры для несортированных отходов			Контейнеры для утилизируемых отходов (раздельный сбор)			Контейнеры для сбора крупногабаритных отходов			Статус (существующая/планируемая)	Совместное использование с другими МКД
	Муниципальное образование	Населенный пункт	Улица	Дом	Корпус/Строение	Широта	Долгота	Организационно-правовая форма балансодержателя (юридическое лицо - ЮЛ; индивидуальный предприниматель - ИП; физическое лицо - ФЛ)	для ЮЛ - Полное наименование организации для ИП - Фамилия, Имя, Отчество для ФЛ - Фамилия, Имя, Отчество	ИНН	ОГРН	Наименование	ИНН	Номер контейнерной площадки	Площадь, кв.м.	Тип подстилающей поверхности	Вид площадки	Материал ограждения	Кол-во	Емкость (отдельного контейнера)	Материал контейнера	Кол-во	Емкость (отдельного контейнера)	Материал контейнера	Кол-во	Емкость (отдельного контейнера) м3	Материал контейнера		
17857	Чаплыгинский муниципальный район	с. Конюшки	Соколовская	19	-	53.459462	39.776853	ЮЛ	Администрация сельского поселения Конюшковский сельсовет	4818001210	1024800767573	ООО "РМК"	4813025295	20-0019-10	2,25	бетон	закрытая	Металл	1	0,75	металл	-	-	-	0	-	-	существующая	Да
17858	Чаплыгинский муниципальный район	с. Конюшки	Соколовская	2	Б	53.456652	39.775637	ЮЛ	Администрация сельского поселения Конюшковский сельсовет	4818001210	1024800767573	ООО "РМК"	4813025295	20-0020-10	2,25	бетон	закрытая	Металл	1	0,75	металл	-	-	-	0	-	-	существующая	Да
17859	Чаплыгинский муниципальный район	с. Конюшки	Соколовская	29	-	53.449660	39.770635	ЮЛ	Администрация сельского поселения Конюшковский сельсовет	4818001210	1024800767573	ООО "РМК"	4813025295	20-0021-10	2,25	бетон	закрытая	Металл	1	0,75	металл	-	-	-	0	-	-	существующая	Да
17860	Чаплыгинский муниципальный район	с. Ломовое	Надежды	21	-	53.285144	39.875807	ЮЛ	Администрация сельского поселения Ломовской сельсовет	4818001594	1024800767551	ООО "РМК"	4813025295	20-0003-13	2,25	бетон	закрытая	Металл	1	0,75	металл	-	-	-	0	-	-	существующая	Да
17861	Чаплыгинский муниципальный район	Городское поселение город Чаплыгин	Комсомольская	14	-	53.236526	39.959921	ЮЛ	Комитет по управлению городским хозяйством администрации Чаплыгинского муниципального района	4818009265	1204800014462	ООО "РМК"	4813025295	20-0001	1,00	Грунт	Открытая	Металл	1	0,75	Металл	-	-	-	1	8,00	Металл	существующая	Нет
17862	Чаплыгинский муниципальный район	Городское поселение город Чаплыгин	Октябрьской Революции	15	-	53.2393	39.96368	ЮЛ	Комитет по управлению городским хозяйством администрации Чаплыгинского муниципального района	4818009265	1204800014462	ООО "РМК"	4813025295	20-0002	7,80	Грунт	Открытая	Металл	2	1,10	Пластик	-	-	-	0	-	-	существующая	Нет
17863	Чаплыгинский муниципальный район	Городское поселение город Чаплыгин	Октябрьской Революции	15	-	53.2393	39.96368	ЮЛ	Комитет по управлению городским хозяйством администрации Чаплыгинского муниципального района	4818009265	1204800014462	ООО "РМК"	4813025295	20-0002	7,80	Грунт	Открытая	Металл	-	-	-	1	01.янв	Металл	0	-	-	существующая	Нет
17864	Чаплыгинский муниципальный район	Городское поселение город Чаплыгин	Подгорная	14	-	53.23827	39.957719	ЮЛ	Комитет по управлению городским хозяйством администрации Чаплыгинского муниципального района	4818009265	1204800014462	ООО "РМК"	4813025295	20-0003	2,00	Грунт	Открытая	Металл	2	0,75	Металл	-	-	-	0	-	-	существующая	Нет
17865	Чаплыгинский муниципальный район	Городское поселение город Чаплыгин	Володарского	8	-	53.236386	39.958449	ЮЛ	Комитет по управлению городским хозяйством администрации Чаплыгинского муниципального района	4818009265	1204800014462	ООО "РМК"	4813025295	20-0004	2,00	Грунт	Открытая	Металл	2	0,75	Металл	-	-	-	0	-	-	существующая	Нет
17866	Чаплыгинский муниципальный район	Городское поселение город Чаплыгин	Пионерская	35	-	53.244767	39.948225	ЮЛ	Комитет по управлению городским хозяйством администрации Чаплыгинского муниципального района	4818009265	1204800014462	ООО "РМК"	4813025295	20-0005	-	Грунт	Открытая	Металл	2	1,10	Пластик	-	-	-	0	-	-	существующая	Нет
17867	Чаплыгинский муниципальный район	Городское поселение город Чаплыгин	Пионерская	35	-	53.244767	39.948225	ЮЛ	Комитет по управлению городским хозяйством администрации Чаплыгинского муниципального района	4818009265	1204800014462	ООО "РМК"	4813025295	20-0005	-	Грунт	Открытая	Металл	-	-	-	1	01.янв	Металл	0	-	-	существующая	Нет
17868	Чаплыгинский муниципальный район	Городское поселение город Чаплыгин	Оборонная	9	-	53.239993	39.955946	ЮЛ	Комитет по управлению городским хозяйством администрации Чаплыгинского муниципального района	4818009265	1204800014462	ООО "РМК"	4813025295	20-0006	-	Грунт	Открытая	Металл	2	0,75	Металл	-	-	-	0	-	-	существующая	Нет
17869	Чаплыгинский муниципальный район	Городское поселение город Чаплыгин	Оборонная	20	-	53.240822	39.956923	ЮЛ	Комитет по управлению городским хозяйством администрации Чаплыгинского муниципального района	4818009265	1204800014462	ООО "РМК"	4813025295	20-0007	-	Грунт	Открытая	Металл	1	0,75	Металл	-	-	-	0	-	-	существующая	Нет
17870	Чаплыгинский муниципальный район	Городское поселение город Чаплыгин	Оборонная	36	-	53.242925	39.961577	ЮЛ	Комитет по управлению городским хозяйством администрации Чаплыгинского муниципального района	4818009265	1204800014462	ООО "РМК"	4813025295	20-0008	3,90	Грунт	Открытая	Металл	1	1,10	Пластик	-	-	-	0	-	-	существующая	Нет
17871	Чаплыгинский муниципальный район	Городское поселение город Чаплыгин	Куйбышева	4	-	53.241867	39.954599	ЮЛ	Комитет по управлению городским хозяйством администрации Чаплыгинского муниципального района	4818009265	1204800014462	ООО "РМК"	4813025295	20-0009	-	Грунт	Открытая	Металл	1	0,75	Металл	-	-	-	0	-	-	существующая	Нет
17872	Чаплыгинский муниципальный район	Городское поселение город Чаплыгин	Куйбышева	12	-	53.242662	39.955017	ЮЛ	Комитет по управлению городским хозяйством администрации Чаплыгинского муниципального района	4818009265	1204800014462	ООО "РМК"	4813025295	20-0010	-	Грунт	Открытая	Металл	2	0,75	Металл	-	-	-	0	-	-	существующая	Нет
17873	Чаплыгинский муниципальный район	Городское поселение город Чаплыгин	Куйбышева	18	-	53.243167	39.954004	ЮЛ	Комитет по управлению городским хозяйством администрации Чаплыгинского муниципального района	4818009265	1204800014462	ООО "РМК"	4813025295	20-0011	-	Грунт	Открытая	Металл	1	0,75	Металл	-	-	-	0	-	-	существующая	Нет
17874	Чаплыгинский муниципальный район	Городское поселение город Чаплыгин	Западная	10	-	53.2432	39.956866	ЮЛ	Комитет по управлению городским хозяйством администрации Чаплыгинского муниципального района	4818009265	1204800014462	ООО "РМК"	4813025295	20-0012	-	Грунт	Открытая	Металл	1	0,75	Металл	-	-	-	0	-	-	существующая	Нет
17875	Чаплыгинский муниципальный район	Городское поселение город Чаплыгин	Западная	20	-	53.243998	39.956338	ЮЛ	Комитет по управлению городским хозяйством администрации Чаплыгинского муниципального района	4818009265	1204800014462	ООО "РМК"	4813025295	20-0013	-	Грунт	Открытая	Металл	2	0,75	Металл	-	-	-	0	-	-	существующая	Нет
17876	Чаплыгинский муниципальный район	Городское поселение город Чаплыгин	Западная	35	-	53.244666	39.953634	ЮЛ	Комитет по управлению городским хозяйством администрации Чаплыгинского муниципального района	4818009265	1204800014462	ООО "РМК"	4813025295	20-0014	3,90	Грунт	Открытая	Металл	2	0,75	Металл	-	-	-	0	-	-	существующая	Нет

Приложение 1 к приказу управления экологии и природных ресурсов Липецкой области
«Приложение А6. Реестр контейнерных площадок (по данным ОМС)

№ п/п	Данные о нахождении мест (площадок) накопления твердых коммунальных отходов							Данные о собственниках мест (площадок) накопления твердых коммунальных отходов				Организация (ИП), оказывающая услуги по сбору и транспортированию ТКО		Данные о технических характеристиках мест (площадок) накопления твердых коммунальных отходов					Контейнеры для несортированных отходов			Контейнеры для утилизируемых отходов (раздельный сбор)			Контейнеры для сбора крупногабаритных отходов			Статус (существующая/планируемая)	Совместное использование с другими МКД
	Муниципальное образование	Населенный пункт	Улица	Дом	Корпус/Строение	Широта	Долгота	Организационно-правовая форма балансодержателя (юридическое лицо - ЮЛ; индивидуальный предприниматель - ИП; физическое лицо - ФЛ)	для ЮЛ - Полное наименование организации для ИП - Фамилия, Имя, Отчество для ФЛ - Фамилия, Имя, Отчество	ИНН	ОГРН	Наименование	ИНН	Номер контейнерной площадки	Площадь, кв.м.	Тип подстилающей поверхности	Вид площадки	Материал ограждения	Кол-во	Емкость (отдельного контейнера)	Материал контейнера	Кол-во	Емкость (отдельного контейнера)	Материал контейнера	Кол-во	Емкость (отдельного контейнера) м3	Материал контейнера		
17877	Чаплыгинский муниципальный район	Городское поселение город Чаплыгин	Луначарского	6	-	53.245845	39.952376	ЮЛ	Комитет по управлению городским хозяйством администрации Чаплыгинского муниципального района	4818009265	1204800014462	ООО "РМК"	4813025295	20-0015	-	Грунт	Открытая	Металл	1	0,75	Металл	-	-	-	0	-	-	существующая	Нет
17878	Чаплыгинский муниципальный район	Городское поселение город Чаплыгин	ФЭнгельса	19	-	53.242782	39.959928	ЮЛ	Комитет по управлению городским хозяйством администрации Чаплыгинского муниципального района	4818009265	1204800014462	ООО "РМК"	4813025295	20-0016	7,80	Грунт	Открытая	Металл	3	1,10	Пластик	-	-	-	0	-	-	существующая	Нет
17879	Чаплыгинский муниципальный район	Городское поселение город Чаплыгин	ФЭнгельса	49	-	53.245709	39.956624	ЮЛ	ИП Терешкин В.Ю. Комитет по управлению городским хозяйством администрации Чаплыгинского муниципального района	4818009265	1204800014462	ООО "РМК"	4813025295	20-0017	5,85	Грунт	Открытая	Металл	3	1,10	Пластик	-	-	-	0	-	-	существующая	Нет
17880	Чаплыгинский муниципальный район	Городское поселение город Чаплыгин	ФЭнгельса	89	-	53.247736	39.954256	ЮЛ	Комитет по управлению городским хозяйством администрации Чаплыгинского муниципального района	4818009265	1204800014462	ООО "РМК"	4813025295	20-0018	3,90	Грунт	Открытая	Металл	2	1,10	Пластик	-	-	-	0	-	-	существующая	Нет
17881	Чаплыгинский муниципальный район	Городское поселение город Чаплыгин	ФЭнгельса	98	-	53.249361	39.952429	ЮЛ	Комитет по управлению городским хозяйством администрации Чаплыгинского муниципального района	4818009265	1204800014462	ООО "РМК"	4813025295	20-0019	3,90	Грунт	Открытая	Металл	2	1,10	Пластик	-	-	-	0	-	-	существующая	Нет
17882	Чаплыгинский муниципальный район	Городское поселение город Чаплыгин	ФЭнгельса	116	-	53.250653	39.95117	ЮЛ	Комитет по управлению городским хозяйством администрации Чаплыгинского муниципального района	4818009265	1204800014462	ООО "РМК"	4813025295	20-0020	3,90	Грунт	Открытая	Металл	2	1,10	Пластик	-	-	-	0	-	-	существующая	Нет
17883	Чаплыгинский муниципальный район	Городское поселение город Чаплыгин	ФЭнгельса	161	-	53.252942	39.947158	ЮЛ	Комитет по управлению городским хозяйством администрации Чаплыгинского муниципального района	4818009265	1204800014462	ООО "РМК"	4813025295	20-0021	1,00	Грунт	Открытая	Металл	1	1,10	Пластик	-	-	-	0	-	-	существующая	Нет
17884	Чаплыгинский муниципальный район	Городское поселение город Чаплыгин	ФЭнгельса	179	-	53.253948	39.942709	ЮЛ	Комитет по управлению городским хозяйством администрации Чаплыгинского муниципального района	4818009265	1204800014462	ООО "РМК"	4813025295	20-0022	2,00	Грунт	Открытая	Металл	2	0,75	Металл	-	-	-	0	-	-	существующая	Нет
17885	Чаплыгинский муниципальный район	Городское поселение город Чаплыгин	Полевая	2	-	53.255557	39.943669	ЮЛ	Комитет по управлению городским хозяйством администрации Чаплыгинского муниципального района	4818009265	1204800014462	ООО "РМК"	4813025295	20-0023	-	Грунт	Открытая	Металл	1	0,75	Металл	-	-	-	0	-	-	существующая	Нет
17886	Чаплыгинский муниципальный район	Городское поселение город Чаплыгин	Полевая	7	-	53.256197	39.938752	ЮЛ	Комитет по управлению городским хозяйством администрации Чаплыгинского муниципального района	4818009265	1204800014462	ООО "РМК"	4813025295	20-0024	2,00	Грунт	Открытая	Металл	2	0,75	Металл	-	-	-	0	-	-	существующая	Нет
17887	Чаплыгинский муниципальный район	Городское поселение город Чаплыгин	Железнодорожная	16	-	53.248527	39.950791	ЮЛ	Комитет по управлению городским хозяйством администрации Чаплыгинского муниципального района	4818009265	1204800014462	ООО "РМК"	4813025295	20-0025	-	Грунт	Открытая	Металл	1	0,75	Металл	-	-	-	0	-	-	существующая	Нет
17888	Чаплыгинский муниципальный район	Городское поселение город Чаплыгин	Кирова	41	-	53.242212	39.963767	ЮЛ	Комитет по управлению городским хозяйством администрации Чаплыгинского муниципального района	4818009265	1204800014462	ООО "РМК"	4813025295	20-0026	2,00	Асфальт	Открытая	Металл	2	1,10	Пластик	-	-	-	0	-	-	существующая	Нет
17889	Чаплыгинский муниципальный район	Городское поселение город Чаплыгин	Ломоносова	22	-	53.241893	39.9716	ЮЛ	Комитет по управлению городским хозяйством администрации Чаплыгинского муниципального района	4818009265	1204800014462	ООО "РМК"	4813025295	20-0027	2,00	Грунт	Открытая	Металл	2	1,10	Пластик	-	-	-	0	-	-	существующая	Нет
17890	Чаплыгинский муниципальный район	Городское поселение город Чаплыгин	Ломоносова	27	-	53.242158	39.971045	ЮЛ	Комитет по управлению городским хозяйством администрации Чаплыгинского муниципального района	4818009265	1204800014462	ООО "РМК"	4813025295	20-0028	3,90	Грунт	Открытая	Металл	2	1,10	Пластик	-	-	-	0	-	-	существующая	Нет
17891	Чаплыгинский муниципальный район	Городское поселение город Чаплыгин	Ломоносова	56	-	53.244015	39.965039	ЮЛ	Комитет по управлению городским хозяйством администрации Чаплыгинского муниципального района	4818009265	1204800014462	ООО "РМК"	4813025295	20-0029	3,90	Грунт	Открытая	Металл	2	1,10	Пластик	-	-	-	0	-	-	существующая	Нет
17892	Чаплыгинский муниципальный район	Городское поселение город Чаплыгин	Ломоносова	62	-	53.244281	39.964151	ЮЛ	Комитет по управлению городским хозяйством администрации Чаплыгинского муниципального района	4818009265	1204800014462	ООО "РМК"	4813025295	20-0030	3,90	Грунт	Открытая	Металл	2	1,10	Пластик	-	-	-	0	-	-	существующая	Нет
17893	Чаплыгинский муниципальный район	Городское поселение город Чаплыгин	Ломоносова	73	-	53.246881	39.959264	ЮЛ	Комитет по управлению городским хозяйством администрации Чаплыгинского муниципального района	4818009265	1204800014462	ООО "РМК"	4813025295	20-0031	1,00	Грунт	Открытая	Металл	1	0,75	Металл	-	-	-	0	-	-	существующая	Нет
17894	Чаплыгинский муниципальный район	Городское поселение город Чаплыгин	Ломоносова	130	-	53.251078	39.954728	ЮЛ	Комитет по управлению городским хозяйством администрации Чаплыгинского муниципального района	4818009265	1204800014462	ООО "РМК"	4813025295	20-0032	-	Грунт	Открытая	Металл	2	1,10	Пластик	-	-	-	0	-	-	существующая	Нет

Приложение 1 к приказу управления экологии и природных ресурсов Липецкой области
«Приложение А6. Реестр контейнерных площадок (по данным ОМС)

№ п/п	Данные о нахождении мест (площадок) накопления твердых коммунальных отходов							Данные о собственниках мест (площадок) накопления твердых коммунальных отходов				Организация (ИП), оказывающая услуги по сбору и транспортированию ТКО		Данные о технических характеристиках мест (площадок) накопления твердых коммунальных отходов					Контейнеры для несортированных отходов			Контейнеры для утилизируемых отходов (раздельный сбор)			Контейнеры для сбора крупногабаритных отходов			Статус (существующая/планируемая)	Совместное использование с другими МКД
	Муниципальное образование	Населенный пункт	Улица	Дом	Корпус/Строение	Широта	Долгота	Организационно-правовая форма балансодержателя (юридическое лицо - ЮЛ; индивидуальный предприниматель - ИП; физическое лицо - ФЛ)	для ЮЛ - Полное наименование организации для ИП - Фамилия, Имя, Отчество для ФЛ - Фамилия, Имя, Отчество	ИНН	ОГРН	Наименование	ИНН	Номер контейнерной площадки	Площадь, кв.м.	Тип подстилающей поверхности	Вид площадки	Материал ограждения	Кол-во	Емкость (отдельного контейнера)	Материал контейнера	Кол-во	Емкость (отдельного контейнера)	Материал контейнера	Кол-во	Емкость (отдельного контейнера) м3	Материал контейнера		
17895	Чаплыгинский муниципальный район	Городское поселение город Чаплыгин	Ломоносова	87	-	53.248287	39.95764	ЮЛ	Комитет по управлению городским хозяйством администрации Чаплыгинского муниципального района	4818009265	1204800014462	ООО "РМК"	4813025295	20-0033	6,00	Грунт	Открытая	Металл	2	0,75	Металл	-	-	-	0	-	-	существующая	Нет
17896	Чаплыгинский муниципальный район	Городское поселение город Чаплыгин	Вокзальная	13	-	53.251099	39.963102	ЮЛ	Комитет по управлению городским хозяйством администрации Чаплыгинского муниципального района	4818009265	1204800014462	ООО "РМК"	4813025295	20-0034	-	Грунт	Открытая	Металл	1	0,75	Металл	-	-	-	0	-	-	существующая	Нет
17897	Чаплыгинский муниципальный район	Городское поселение город Чаплыгин	Вокзальная	15	-	53.25115	39.95816	ЮЛ	ИП Плохин Э.Ю. Комитет по управлению городским хозяйством администрации Чаплыгинского муниципального района	4818009265	1204800014462	ООО "РМК"	4813025295	20-0035	10,75	Грунт	Открытая	Металл	4	1,10	Пластик	-	-	-	0	-	-	существующая	Нет
17898	Чаплыгинский муниципальный район	Городское поселение город Чаплыгин	Вокзальная	15	-	53.25115	39.95816	ЮЛ	ИП Плохин Э.Ю. Комитет по управлению городским хозяйством администрации Чаплыгинского муниципального района	4818009265	1204800014462	ООО "РМК"	4813025295	20-0035	10,75	Грунт	Открытая	Металл	1	0,75	Металл	-	-	-	0	-	-	существующая	Нет
17899	Чаплыгинский муниципальный район	Городское поселение город Чаплыгин	Вокзальная	15	-	53.25115	39.95816	ЮЛ	ИП Плохин Э.Ю. Комитет по управлению городским хозяйством администрации Чаплыгинского муниципального района	4818009265	1204800014462	ООО "РМК"	4813025295	20-0035	10,75	Грунт	Открытая	Металл	-	-	-	1	01.янв	Металл	0	-	-	существующая	Нет
17900	Чаплыгинский муниципальный район	Городское поселение город Чаплыгин	Вокзальная	27	-	53.251331	39.954358	ЮЛ	Комитет по управлению городским хозяйством администрации Чаплыгинского муниципального района	4818009265	1204800014462	ООО "РМК"	4813025295	20-0036	4,00	Грунт	Открытая	Металл	3	0,75	Металл	-	-	-	0	-	-	существующая	Нет
17901	Чаплыгинский муниципальный район	Городское поселение город Чаплыгин	Свободы	1	-	53.248608	39.960876	ЮЛ	Комитет по управлению городским хозяйством администрации Чаплыгинского муниципального района	4818009265	1204800014462	ООО "РМК"	4813025295	20-0037	11,70	Грунт	Открытая	Металл	5	1,10	Пластик	-	-	-	0	-	-	существующая	Нет
17902	Чаплыгинский муниципальный район	Городское поселение город Чаплыгин	Свободы	1	-	53.248608	39.960876	ЮЛ	Комитет по управлению городским хозяйством администрации Чаплыгинского муниципального района	4818009265	1204800014462	ООО "РМК"	4813025295	20-0037	11,70	Грунт	Открытая	Металл	-	-	-	1	01.янв	Металл	0	-	-	существующая	Нет
17903	Чаплыгинский муниципальный район	Городское поселение город Чаплыгин	Московская	22	-	53.247433	39.961794	ЮЛ	Комитет по управлению городским хозяйством администрации Чаплыгинского муниципального района	4818009265	1204800014462	ООО "РМК"	4813025295	20-0038	8,00	Грунт	Открытая	Металл	4	1,10	Пластик	-	-	-	0	-	-	существующая	Нет
17904	Чаплыгинский муниципальный район	Городское поселение город Чаплыгин	Московская	22	-	53.247433	39.961794	ЮЛ	Комитет по управлению городским хозяйством администрации Чаплыгинского муниципального района	4818009265	1204800014462	ООО "РМК"	4813025295	20-0038	8,00	Грунт	Открытая	Металл	-	-	-	1	01.янв	Металл	0	-	-	существующая	Нет
17905	Чаплыгинский муниципальный район	Городское поселение город Чаплыгин	Московская	9	-	53.247877	39.96351	ЮЛ	Комитет по управлению городским хозяйством администрации Чаплыгинского муниципального района	4818009265	1204800014462	ООО "РМК"	4813025295	20-0039	4,00	Грунт	Открытая	Металл	3	1,10	Пластик	-	-	-	0	-	-	существующая	Нет
17906	Чаплыгинский муниципальный район	Городское поселение город Чаплыгин	Московская	30	-	53.249309	39.959945	ЮЛ	ОГУП "Липецкфармация" Комитет по управлению городским хозяйством администрации Чаплыгинского муниципального района	4818009265	1204800014462	ООО "РМК"	4813025295	20-0040	6,00	Грунт	Открытая	Металл	2	0,75	Металл	-	-	-	0	-	-	существующая	Нет
17907	Чаплыгинский муниципальный район	Городское поселение город Чаплыгин	Московская	30	-	53.249309	39.959945	ЮЛ	ОГУП "Липецкфармация" Комитет по управлению городским хозяйством администрации Чаплыгинского муниципального района	4818009265	1204800014462	ООО "РМК"	4813025295	20-0040	6,00	Грунт	Открытая	Металл	1	1,10	Пластик	-	-	-	0	-	-	существующая	Нет
17908	Чаплыгинский муниципальный район	Городское поселение город Чаплыгин	Московская	34	-	53.249916	39.958075	ЮЛ	Комитет по управлению городским хозяйством администрации Чаплыгинского муниципального района	4818009265	1204800014462	ООО "РМК"	4813025295	20-0041	4,00	Асфальт	Открытая	Металл	3	1,10	Пластик	-	-	-	0	-	-	существующая	Нет
17909	Чаплыгинский муниципальный район	Городское поселение город Чаплыгин	Московская	34	-	53.249916	39.958075	ЮЛ	Комитет по управлению городским хозяйством администрации Чаплыгинского муниципального района	4818009265	1204800014462	ООО "РМК"	4813025295	20-0041	4,00	Грунт	Открытая	Металл	-	-	-	1	01.янв	Металл	0	-	-	существующая	Нет
17910	Чаплыгинский муниципальный район	Городское поселение город Чаплыгин	переулок Московский	2	-	53.246667	39.961974	ЮЛ	Комитет по управлению городским хозяйством администрации Чаплыгинского муниципального района	4818009265	1204800014462	ООО "РМК"	4813025295	20-0042	4,00	Грунт	Открытая	Металл	4	1,10	Пластик	-	-	-	0	-	-	существующая	Нет
17911	Чаплыгинский муниципальный район	Городское поселение город Чаплыгин	переулок Московский	2	-	53.246667	39.961974	ЮЛ	Комитет по управлению городским хозяйством администрации Чаплыгинского муниципального района	4818009265	1204800014462	ООО "РМК"	4813025295	20-0042	4,00	Грунт	Открытая	Металл	-	-	-	1	01.янв	Металл	0	-	-	существующая	Нет

Приложение 1 к приказу управления экологии и природных ресурсов Липецкой области
«Приложение А6. Реестр контейнерных площадок (по данным ОМС)

№ п/п	Данные о нахождении мест (площадок) накопления твердых коммунальных отходов							Данные о собственниках мест (площадок) накопления твердых коммунальных отходов				Организация (ИП), оказывающая услуги по сбору и транспортированию ТКО		Данные о технических характеристиках мест (площадок) накопления твердых коммунальных отходов					Контейнеры для несортированных отходов			Контейнеры для утилизируемых отходов (раздельный сбор)			Контейнеры для сбора крупногабаритных отходов			Статус (существующая/планируемая)	Совместное использование с другими МКД
	Муниципальное образование	Населенный пункт	Улица	Дом	Корпус/Строение	Широта	Долгота	Организационно-правовая форма балансодержателя (юридическое лицо - ЮЛ; индивидуальный предприниматель - ИП; физическое лицо - ФЛ)	для ЮЛ - Полное наименование организации для ИП - Фамилия, Имя, Отчество для ФЛ - Фамилия, Имя, Отчество	ИНН	ОГРН	Наименование	ИНН	Номер контейнерной площадки	Площадь, кв.м.	Тип подстилающей поверхности	Вид площадки	Материал ограждения	Кол-во	Емкость (отдельного контейнера)	Материал контейнера	Кол-во	Емкость (отдельного контейнера)	Материал контейнера	Кол-во	Емкость (отдельного контейнера) м3	Материал контейнера		
17912	Чаплыгинский муниципальный район	Городское поселение город Чаплыгин	переулок Московский	9	-	53.250049	39.963994	ЮЛ	Комитет по управлению городским хозяйством администрации Чаплыгинского муниципального района	4818009265	1204800014462	ООО "РМК"	4813025295	20-0043	-	Грунт	Открытая	Металл	2	0,75	Металл	-	-	-	0	-	-	существующая	Нет
17913	Чаплыгинский муниципальный район	Городское поселение город Чаплыгин	Октябрьская	59	-	53.245188	39.964975	ЮЛ	Комитет по управлению городским хозяйством администрации Чаплыгинского муниципального района	4818009265	1204800014462	ООО "РМК"	4813025295	20-0044	3,90	Грунт	Открытая	Металл	2	1,10	Пластик	-	-	-	0	-	-	существующая	Нет
17914	Чаплыгинский муниципальный район	Городское поселение город Чаплыгин	Октябрьская	34	-	53.244208	39.96894	ЮЛ	Комитет по управлению городским хозяйством администрации Чаплыгинского муниципального района	4818009265	1204800014462	ООО "РМК"	4813025295	20-0045	1,00	Грунт	Открытая	Металл	1	1,10	Пластик	-	-	-	0	-	-	существующая	Нет
17915	Чаплыгинский муниципальный район	Городское поселение город Чаплыгин	Октябрьская	28	-	53.243409	39.971186	ЮЛ	Комитет по управлению городским хозяйством администрации Чаплыгинского муниципального района	4818009265	1204800014462	ООО "РМК"	4813025295	20-0046	3,90	Грунт	Открытая	Металл	2	1,10	Пластик	-	-	-	0	-	-	существующая	Нет
17916	Чаплыгинский муниципальный район	Городское поселение город Чаплыгин	Крупской	11	-	53.240039	39.972073	ЮЛ	Комитет по управлению городским хозяйством администрации Чаплыгинского муниципального района	4818009265	1204800014462	ООО "РМК"	4813025295	20-0047	6,00	Грунт	Открытая	Металл	5	0,75	Металл	-	-	-	0	-	-	существующая	Нет
17917	Чаплыгинский муниципальный район	Городское поселение город Чаплыгин	Крупской	36	-	53.241278	39.969881	ЮЛ	Комитет по управлению городским хозяйством администрации Чаплыгинского муниципального района	4818009265	1204800014462	ООО "РМК"	4813025295	20-0048	3,90	Грунт	Открытая	Металл	2	1,10	Металл	-	-	-	0	-	-	существующая	Нет
17918	Чаплыгинский муниципальный район	Городское поселение город Чаплыгин	Крупской	41	-	53.242013	39.966748	ЮЛ	Комитет по управлению городским хозяйством администрации Чаплыгинского муниципального района	4818009265	1204800014462	ООО "РМК"	4813025295	20-0049	3,90	Грунт	Открытая	Металл	2	1,10	Металл	-	-	-	0	-	-	существующая	Нет
17919	Чаплыгинский муниципальный район	Городское поселение город Чаплыгин	Ленина	13	-	53.243433	39.969248	ЮЛ	Комитет по управлению городским хозяйством администрации Чаплыгинского муниципального района	4818009265	1204800014462	ООО "РМК"	4813025295	20-0050	1,00	Грунт	Открытая	Металл	2	1,10	Пластик	-	-	-	0	-	-	существующая	Нет
17920	Чаплыгинский муниципальный район	Городское поселение город Чаплыгин	Ленина	27	-	53.2446	39.970212	ЮЛ	Комитет по управлению городским хозяйством администрации Чаплыгинского муниципального района	4818009265	1204800014462	ООО "РМК"	4813025295	20-0051	5,85	Грунт	Открытая	Металл	3	1,10	Пластик	-	-	-	0	-	-	существующая	Нет
17921	Чаплыгинский муниципальный район	Городское поселение город Чаплыгин	МГорького	10	-	53.240845	39.970047	ЮЛ	Комитет по управлению городским хозяйством администрации Чаплыгинского муниципального района	4818009265	1204800014462	ООО "РМК"	4813025295	20-0052	3,90	Грунт	Открытая	Металл	2	1,10	Пластик	-	-	-	0	-	-	существующая	Нет
17922	Чаплыгинский муниципальный район	Городское поселение город Чаплыгин	МГорького	25	-	53.243563	39.973136	ЮЛ	Комитет по управлению городским хозяйством администрации Чаплыгинского муниципального района	4818009265	1204800014462	ООО "РМК"	4813025295	20-0053	3,90	Грунт	Открытая	Металл	2	1,10	Пластик	-	-	-	0	-	-	существующая	Нет
17923	Чаплыгинский муниципальный район	Городское поселение город Чаплыгин	МГорького	64	-	53.245509	39.975219	ЮЛ	Комитет по управлению городским хозяйством администрации Чаплыгинского муниципального района	4818009265	1204800014462	ООО "РМК"	4813025295	20-0054	3,90	Грунт	Открытая	Металл	2	1,10	Пластик	-	-	-	0	-	-	существующая	Нет
17924	Чаплыгинский муниципальный район	Городское поселение город Чаплыгин	МГорького	80	-	53.246683	39.976375	ЮЛ	Комитет по управлению городским хозяйством администрации Чаплыгинского муниципального района	4818009265	1204800014462	ООО "РМК"	4813025295	20-0055	3,90	Грунт	Открытая	Металл	2	1,10	Пластик	-	-	-	0	-	-	существующая	Нет
17925	Чаплыгинский муниципальный район	Городское поселение город Чаплыгин	МГорького	96	-	53.248964	39.978785	ЮЛ	Комитет по управлению городским хозяйством администрации Чаплыгинского муниципального района	4818009265	1204800014462	ООО "РМК"	4813025295	20-0056	3,90	Грунт	Открытая	Металл	2	1,10	Пластик	-	-	-	0	-	-	существующая	Нет
17926	Чаплыгинский муниципальный район	Городское поселение город Чаплыгин	МГорького	120	-	53.250897	39.980971	ЮЛ	Комитет по управлению городским хозяйством администрации Чаплыгинского муниципального района	4818009265	1204800014462	ООО "РМК"	4813025295	20-0057	3,90	Грунт	Открытая	Металл	2	1,10	Пластик	-	-	-	0	-	-	существующая	Нет
17927	Чаплыгинский муниципальный район	Городское поселение город Чаплыгин	Ломоносова	105	-	53.249722	39.955992	ЮЛ	Комитет по управлению городским хозяйством администрации Чаплыгинского муниципального района	4818009265	1204800014462	ООО "РМК"	4813025295	20-0058	-	Грунт	Открытая	Металл	1	0,75	Металл	-	-	-	0	-	-	существующая	Нет
17928	Чаплыгинский муниципальный район	Городское поселение город Чаплыгин	Пушкина	2	-	53.245856	39.97411	ЮЛ	Комитет по управлению городским хозяйством администрации Чаплыгинского муниципального района	4818009265	1204800014462	ООО "РМК"	4813025295	20-0059	14,00	Грунт	Открытая	Металл	1	0,75	Металл	-	-	-	0	-	-	существующая	Нет
17929	Чаплыгинский муниципальный район	Городское поселение город Чаплыгин	Пушкина	10	-	53.246367	39.97225	ЮЛ	Комитет по управлению городским хозяйством администрации Чаплыгинского муниципального района	4818009265	1204800014462	ООО "РМК"	4813025295	20-0060	2,00	Грунт	Открытая	Металл	1	1,10	Пластик	-	-	-	0	-	-	существующая	Нет
17930	Чаплыгинский муниципальный район	Городское поселение город Чаплыгин	Спортивная	12	-	53.24551	39.96799	ЮЛ	Комитет по управлению городским хозяйством администрации Чаплыгинского муниципального района	4818009265	1204800014462	ООО "РМК"	4813025295	20-0061	1,00	Грунт	Открытая	Металл	2	1,10	Пластик	-	-	-	0	-	-	существующая	Нет

Приложение 1 к приказу управления экологии и природных ресурсов Липецкой области
«Приложение А6. Реестр контейнерных площадок (по данным ОМС)

№ п/п	Данные о нахождении мест (площадок) накопления твердых коммунальных отходов							Данные о собственниках мест (площадок) накопления твердых коммунальных отходов				Организация (ИП), оказывающая услуги по сбору и транспортированию ТКО		Данные о технических характеристиках мест (площадок) накопления твердых коммунальных отходов					Контейнеры для несортированных отходов			Контейнеры для утилизируемых отходов (раздельный сбор)			Контейнеры для сбора крупногабаритных отходов			Статус (существующая/планируемая)	Совместное использование с другими МКД
	Муниципальное образование	Населенный пункт	Улица	Дом	Корпус/Строение	Широта	Долгота	Организационно-правовая форма балансодержателя (юридическое лицо - ЮЛ; индивидуальный предприниматель - ИП; физическое лицо - ФЛ)	для ЮЛ - Полное наименование организации для ИП - Фамилия, Имя, Отчество для ФЛ - Фамилия, Имя, Отчество	ИНН	ОГРН	Наименование	ИНН	Номер контейнерной площадки	Площадь, кв.м.	Тип подстилающей поверхности	Вид площадки	Материал ограждения	Кол-во	Емкость (отдельного контейнера)	Материал контейнера	Кол-во	Емкость (отдельного контейнера)	Материал контейнера	Кол-во	Емкость (отдельного контейнера) м3	Материал контейнера		
17931	Чаплыгинский муниципальный район	Городское поселение город Чаплыгин	Спортивная	28	-	53.247614	39.969637	ЮЛ	Комитет по управлению городским хозяйством администрации Чаплыгинского муниципального района	4818009265	1204800014462	ООО "РМК"	4813025295	20-0062	1,00	Грунт	Открытая	Металл	1	1,10	Пластик	-	-	-	0	-	-	существующая	Нет
17932	Чаплыгинский муниципальный район	Городское поселение город Чаплыгин	Свердлова	25	-	53.239879	39.97378	ЮЛ	Комитет по управлению городским хозяйством администрации Чаплыгинского муниципального района	4818009265	1204800014462	ООО "РМК"	4813025295	20-0063	1,00	Грунт	Открытая	Металл	1	0,75	Металл	-	-	-	0	-	-	существующая	Нет
17933	Чаплыгинский муниципальный район	Городское поселение город Чаплыгин	Свердлова	31	-	53.24046	39.974649	ЮЛ	Комитет по управлению городским хозяйством администрации Чаплыгинского муниципального района	4818009265	1204800014462	ООО "РМК"	4813025295	20-0064	1,00	Грунт	Открытая	Металл	1	0,75	Металл	-	-	-	0	-	-	существующая	Нет
17934	Чаплыгинский муниципальный район	Городское поселение город Чаплыгин	Свердлова	39	-	53.241232	39.975762	ЮЛ	Комитет по управлению городским хозяйством администрации Чаплыгинского муниципального района	4818009265	1204800014462	ООО "РМК"	4813025295	20-0065	2,00	Грунт	Открытая	Металл	2	0,75	Металл	-	-	-	0	-	-	существующая	Нет
17935	Чаплыгинский муниципальный район	Городское поселение город Чаплыгин	Урицкого	9	-	53.24292	39.974868	ЮЛ	Комитет по управлению городским хозяйством администрации Чаплыгинского муниципального района	4818009265	1204800014462	ООО "РМК"	4813025295	20-0066	-	Грунт	Открытая	Металл	1	0,75	Металл	-	-	-	0	-	-	существующая	Нет
17936	Чаплыгинский муниципальный район	Городское поселение город Чаплыгин	Пролетарская	10	-	53.242781	39.974913	ЮЛ	Комитет по управлению городским хозяйством администрации Чаплыгинского муниципального района	4818009265	1204800014462	ООО "РМК"	4813025295	20-0067	-	Грунт	Открытая	Металл	1	0,75	Металл	-	-	-	0	-	-	существующая	Нет
17937	Чаплыгинский муниципальный район	Городское поселение город Чаплыгин	Советская	11	-	53.23368	39.970772	ЮЛ	Комитет по управлению городским хозяйством администрации Чаплыгинского муниципального района	4818009265	1204800014462	ООО "РМК"	4813025295	20-0068	2,00	Грунт	Открытая	Металл	3	1,10	Пластик	-	-	-	0	-	-	существующая	Нет
17938	Чаплыгинский муниципальный район	Городское поселение город Чаплыгин	Советская	10	-	53.234636	39.979972	ЮЛ	Комитет по управлению городским хозяйством администрации Чаплыгинского муниципального района	4818009265	1204800014462	ООО "РМК"	4813025295	20-0069	7,80	Грунт	Открытая	Металл	3	1,10	Пластик	-	-	-	0	-	-	существующая	Нет
17939	Чаплыгинский муниципальный район	Городское поселение город Чаплыгин	Советская	10	-	53.234636	39.979972	ЮЛ	Комитет по управлению городским хозяйством администрации Чаплыгинского муниципального района	4818009265	1204800014462	ООО "РМК"	4813025295	20-0069	7,80	Грунт	Открытая	Металл	-	-	-	1	01.янв	Металл	0	-	-	существующая	Нет
17940	Чаплыгинский муниципальный район	Городское поселение город Чаплыгин	Советская	2	Б	53.233575	39.99252	ЮЛ	Комитет по управлению городским хозяйством администрации Чаплыгинского муниципального района	4818009265	1204800014462	ООО "РМК"	4813025295	20-0070	2,00	Грунт	Открытая	Металл	3	1,10	Пластик	-	-	-	0	-	-	существующая	Нет
17941	Чаплыгинский муниципальный район	Городское поселение город Чаплыгин	Советская	2	Б	53.233575	39.99252	ЮЛ	Комитет по управлению городским хозяйством администрации Чаплыгинского муниципального района	4818009265	1204800014462	ООО "РМК"	4813025295	20-0070	2,00	Грунт	Открытая	Металл	-	-	-	1	01.янв	Металл	0	-	-	существующая	Нет
17942	Чаплыгинский муниципальный район	Городское поселение город Чаплыгин	Советская	2	Г	53.233689	39.993525	ЮЛ	Комитет по управлению городским хозяйством администрации Чаплыгинского муниципального района	4818009265	1204800014462	ООО "РМК"	4813025295	20-0071	4,00	Грунт	Открытая	Металл	4	1,10	Пластик	-	-	-	0	-	-	существующая	Нет
17943	Чаплыгинский муниципальный район	Городское поселение город Чаплыгин	Советская	2	Г	53.233689	39.993525	ЮЛ	Комитет по управлению городским хозяйством администрации Чаплыгинского муниципального района	4818009265	1204800014462	ООО "РМК"	4813025295	20-0071	4,00	Грунт	Открытая	Металл	-	-	-	1	01.янв	Металл	0	-	-	существующая	Нет
17944	Чаплыгинский муниципальный район	Городское поселение город Чаплыгин	Советская	1	Г	53.232986	39.98872	ЮЛ	Комитет по управлению городским хозяйством администрации Чаплыгинского муниципального района	4818009265	1204800014462	ООО "РМК"	4813025295	20-0072	2,00	Асфальт	Открытая	Металл	3	1,10	Пластик	-	-	-	0	-	-	существующая	Нет
17945	Чаплыгинский муниципальный район	Городское поселение город Чаплыгин	Советская	-	-	53.233675	39.986054	ЮЛ	Комитет по управлению городским хозяйством администрации Чаплыгинского муниципального района	4818009265	1204800014462	ООО "РМК"	4813025295	20-0073	7,80	Грунт	Открытая	Металл	3	1,10	Пластик	-	-	-	0	-	-	существующая	Нет
17946	Чаплыгинский муниципальный район	Городское поселение город Чаплыгин	Советская	-	-	53.233675	39.986054	ЮЛ	Комитет по управлению городским хозяйством администрации Чаплыгинского муниципального района	4818009265	1204800014462	ООО "РМК"	4813025295	20-0073	7,80	Грунт	Открытая	Металл	-	-	-	1	01.янв	Металл	0	-	-	существующая	Нет
17947	Чаплыгинский муниципальный район	Городское поселение город Чаплыгин	Советская	-	-	53.23222	39.991673	ЮЛ	Комитет по управлению городским хозяйством администрации Чаплыгинского муниципального района	4818009265	1204800014462	ООО "РМК"	4813025295	20-0074	1,00	Грунт	Открытая	Металл	2	1,10	Пластик	-	-	-	0	-	-	существующая	Нет
17948	Чаплыгинский муниципальный район	Городское поселение город Чаплыгин	пл Советская	-	-	53.236831	39.972695	ЮЛ	Комитет по управлению городским хозяйством администрации Чаплыгинского муниципального района	4818009265	1204800014462	ООО "РМК"	4813025295	20-0075	4,00	Грунт	Открытая	Металл	3	1,10	Пластик	-	-	-	0	-	-	существующая	Нет
17949	Чаплыгинский муниципальный район	Городское поселение город Чаплыгин	пл Советская	-	-	53.236831	39.972695	ЮЛ	Комитет по управлению городским хозяйством администрации Чаплыгинского муниципального района	4818009265	1204800014462	ООО "РМК"	4813025295	20-0075	4,00	Грунт	Открытая	Металл	-	-	-	1	01.янв	Металл	0	-	-	существующая	Нет

Приложение 1 к приказу управления экологии и природных ресурсов Липецкой области
«Приложение А6. Реестр контейнерных площадок (по данным ОМС)

№ п/п	Данные о нахождении мест (площадок) накопления твердых коммунальных отходов							Данные о собственниках мест (площадок) накопления твердых коммунальных отходов				Организация (ИП), оказывающая услуги по сбору и транспортированию ТКО		Данные о технических характеристиках мест (площадок) накопления твердых коммунальных отходов					Контейнеры для несортированных отходов			Контейнеры для утилизируемых отходов (раздельный сбор)			Контейнеры для сбора крупногабаритных отходов			Статус (существующая/планируемая)	Совместное использование с другими МКД
	Муниципальное образование	Населенный пункт	Улица	Дом	Корпус/Строение	Широта	Долгота	Организационно-правовая форма балансодержателя (юридическое лицо - ЮЛ; индивидуальный предприниматель - ИП; физическое лицо - ФЛ)	для ЮЛ - Полное наименование организации для ИП - Фамилия, Имя, Отчество для ФЛ - Фамилия, Имя, Отчество	ИНН	ОГРН	Наименование	ИНН	Номер контейнерной площадки	Площадь, кв.м.	Тип подстилающей поверхности	Вид площадки	Материал ограждения	Кол-во	Емкость (отдельного контейнера)	Материал контейнера	Кол-во	Емкость (отдельного контейнера)	Материал контейнера	Кол-во	Емкость (отдельного контейнера) м3	Материал контейнера		
17950	Чаплыгинский муниципальный район	Городское поселение город Чаплыгин	КМаркса	35	-	53.237365	39.969421	ЮЛ	Комитет по управлению городским хозяйством администрации Чаплыгинского муниципального района	4818009265	1204800014462	ООО "РМК"	4813025295	20-0076	3,90	Грунт	Открытая	Металл	2	1,10	Пластик	-	-	-	0	-	-	существующая	Нет
17951	Чаплыгинский муниципальный район	Городское поселение город Чаплыгин	КМаркса	14	-	53.234911	39.973011	ЮЛ	Комитет по управлению городским хозяйством администрации Чаплыгинского муниципального района	4818009265	1204800014462	ООО "РМК"	4813025295	20-0077	3,90	Грунт	Открытая	Металл	2	1,10	Пластик	-	-	-	0	-	-	существующая	Нет
17952	Чаплыгинский муниципальный район	Городское поселение город Чаплыгин	Калинина	19	-	53.241089	39.955725	ЮЛ	Комитет по управлению городским хозяйством администрации Чаплыгинского муниципального района	4818009265	1204800014462	ООО "РМК"	4813025295	20-0078	-	Грунт	Открытая	Металл	1	0,75	Металл	-	-	-	0	-	-	существующая	Нет
17953	Чаплыгинский муниципальный район	Городское поселение город Чаплыгин	Островская	37	-	53.234368	39.973378	ЮЛ	Комитет по управлению городским хозяйством администрации Чаплыгинского муниципального района	4818009265	1204800014462	ООО "РМК"	4813025295	20-0079	4,00	Грунт	Открытая	Металл	4	1,10	Пластик	-	-	-	0	-	-	существующая	Нет
17954	Чаплыгинский муниципальный район	Городское поселение город Чаплыгин	Островская	2	-	53.234368	39.973379	ЮЛ	Комитет по управлению городским хозяйством администрации Чаплыгинского муниципального района	4818009265	1204800014462	ООО "РМК"	4813025295	20-0080	4,00	Грунт	Открытая	Металл	3	1,10	Пластик	-	-	-	0	-	-	существующая	Нет
17955	Чаплыгинский муниципальный район	Городское поселение город Чаплыгин	Островская	2	-	53.234368	39.973379	ЮЛ	Комитет по управлению городским хозяйством администрации Чаплыгинского муниципального района	4818009265	1204800014462	ООО "РМК"	4813025295	20-0080	4,00	Грунт	Открытая	Металл	-	-	-	1	01.янв	Металл	0	-	-	существующая	Нет
17956	Чаплыгинский муниципальный район	Городское поселение город Чаплыгин	Клубная	67	-	53.242828	39.984469	ЮЛ	Комитет по управлению городским хозяйством администрации Чаплыгинского муниципального района	4818009265	1204800014462	ООО "РМК"	4813025295	20-0081	-	Грунт	Открытая	Металл	2	0,75	Пластик	-	-	-	0	-	-	существующая	Нет
17957	Чаплыгинский муниципальный район	Городское поселение город Чаплыгин	ЛТолстого	8	-	53.244852	39.988234	ЮЛ	Комитет по управлению городским хозяйством администрации Чаплыгинского муниципального района	4818009265	1204800014462	ООО "РМК"	4813025295	20-0082	2,00	Грунт	Открытая	Металл	2	0,75	Металл	-	-	-	0	-	-	существующая	Нет
17958	Чаплыгинский муниципальный район	Городское поселение город Чаплыгин	Дачная	24	-	53.234368	39.973382	ЮЛ	Комитет по управлению городским хозяйством администрации Чаплыгинского муниципального района	4818009265	1204800014462	ООО "РМК"	4813025295	20-0083	2,00	Грунт	Открытая	Металл	2	1,10	Пластик	-	-	-	0	-	-	существующая	Нет
17959	Чаплыгинский муниципальный район	Городское поселение город Чаплыгин	Карьерная	11	-	53.250162	39.983138	ЮЛ	Комитет по управлению городским хозяйством администрации Чаплыгинского муниципального района	4818009265	1204800014462	ООО "РМК"	4813025295	20-0084	-	Грунт	Открытая	Металл	2	0,75	Металл	-	-	-	0	-	-	существующая	Нет
17960	Чаплыгинский муниципальный район	Городское поселение город Чаплыгин	Ломоносова	119	-	53.250954	39.954342	ЮЛ	Комитет по управлению городским хозяйством администрации Чаплыгинского муниципального района	4818009265	1204800014462	ООО "РМК"	4813025295	20-0085	-	Грунт	Открытая	Металл	3	1,10	Пластик	-	-	-	0	-	-	существующая	Нет
17961	Чаплыгинский муниципальный район	Городское поселение город Чаплыгин	Октябрьская	10	-	53.242069	39.973847	ЮЛ	Комитет по управлению городским хозяйством администрации Чаплыгинского муниципального района	4818009265	1204800014462	ООО "РМК"	4813025295	20-0086	2,00	Грунт	Открытая	Металл	2	0,75	Металл	-	-	-	0	-	-	существующая	Нет
17962	Чаплыгинский муниципальный район	Городское поселение город Чаплыгин	ЛМихеенко	20	-	53.229986	39.969527	ЮЛ	Комитет по управлению городским хозяйством администрации Чаплыгинского муниципального района	4818009265	1204800014462	ООО "РМК"	4813025295	20-0087	2,00	Грунт	Открытая	Металл	2	1,10	Пластик	-	-	-	0	-	-	существующая	Нет
17963	Чаплыгинский муниципальный район	Городское поселение город Чаплыгин	Станова я	16	-	53.227892	39.97332	ЮЛ	Комитет по управлению городским хозяйством администрации Чаплыгинского муниципального района	4818009265	1204800014462	ООО "РМК"	4813025295	20-0088	7,80	Грунт	Открытая	Металл	4	1,10	Пластик	-	-	-	0	-	-	существующая	Нет
17964	Чаплыгинский муниципальный район	Городское поселение город Чаплыгин	Школьная	20	-	53.234075	39.978742	ЮЛ	Комитет по управлению городским хозяйством администрации Чаплыгинского муниципального района	4818009265	1204800014462	ООО "РМК"	4813025295	20-0089	2,00	Асфальт	Открытая	Металл	2	1,10	Пластик	-	-	-	0	-	-	существующая	Нет
17965	Чаплыгинский муниципальный район	Городское поселение город Чаплыгин	Школьная	30	-	53.233226	39.97991	ЮЛ	Комитет по управлению городским хозяйством администрации Чаплыгинского муниципального района	4818009265	1204800014462	ООО "РМК"	4813025295	20-0090	2,00	Асфальт	Открытая	Металл	3	1,10	Пластик	-	-	-	0	-	-	существующая	Нет
17966	Чаплыгинский муниципальный район	Городское поселение город Чаплыгин	Школьная	44	-	53.23323	39.981426	ЮЛ	Комитет по управлению городским хозяйством администрации Чаплыгинского муниципального района	4818009265	1204800014462	ООО "РМК"	4813025295	20-0091	2,00	Асфальт	Открытая	Металл	3	1,10	Пластик	-	-	-	0	-	-	существующая	Нет
17967	Чаплыгинский муниципальный район	Городское поселение город Чаплыгин	Школьная	66	-	53.232457	39.985067	ЮЛ	Комитет по управлению городским хозяйством администрации Чаплыгинского муниципального района	4818009265	1204800014462	ООО "РМК"	4813025295	20-0092	2,00	Грунт	Открытая	Металл	2	1,10	Пластик	-	-	-	0	-	-	существующая	Нет

Приложение 1 к приказу управления экологии и природных ресурсов Липецкой области
«Приложение А6. Реестр контейнерных площадок (по данным ОМС)

№ п/п	Данные о нахождении мест (площадок) накопления твердых коммунальных отходов							Данные о собственниках мест (площадок) накопления твердых коммунальных отходов				Организация (ИП), оказывающая услуги по сбору и транспортированию ТКО		Данные о технических характеристиках мест (площадок) накопления твердых коммунальных отходов					Контейнеры для несортированных отходов			Контейнеры для утилизируемых отходов (раздельный сбор)			Контейнеры для сбора крупногабаритных отходов			Статус (существующая/планируемая)	Совместное использование с другими МКД
	Муниципальное образование	Населенный пункт	Улица	Дом	Корпус/Строение	Широта	Долгота	Организационно-правовая форма балансодержателя (юридическое лицо - ЮЛ; индивидуальный предприниматель - ИП; физическое лицо - ФЛ)	для ЮЛ - Полное наименование организации для ИП - Фамилия, Имя, Отчество для ФЛ - Фамилия, Имя, Отчество	ИНН	ОГРН	Наименование	ИНН	Номер контейнерной площадки	Площадь, кв.м.	Тип подстилающей поверхности	Вид площадки	Материал ограждения	Кол-во	Емкость (отдельного контейнера)	Материал контейнера	Кол-во	Емкость (отдельного контейнера)	Материал контейнера	Кол-во	Емкость (отдельного контейнера) м3	Материал контейнера		
17968	Чаплыгинский муниципальный район	Городское поселение город Чаплыгин	Школьная	90	-	53.231263	39.98863	ЮЛ	ГАУ "Чаплыгинский лесхоз" Комитет по управлению городским хозяйством администрации Чаплыгинского муниципального района	4818009265	1204800014462	ООО "РМК"	4813025295	20-0093	2,00	Асфальт	Открытая	Металл	2	1,10	Пластик	-	-	-	0	-	-	существующая	Нет
17969	Чаплыгинский муниципальный район	Городское поселение город Чаплыгин	Школьная	104	-	53.230491	39.990793	ЮЛ	Комитет по управлению городским хозяйством администрации Чаплыгинского муниципального района	4818009265	1204800014462	ООО "РМК"	4813025295	20-0094	-	Асфальт	Открытая	Металл	2	1,10	Пластик	-	-	-	0	-	-	существующая	Нет
17970	Чаплыгинский муниципальный район	Городское поселение город Чаплыгин	Южная	3	-	53.22923	39.990875	ЮЛ	Комитет по управлению городским хозяйством администрации Чаплыгинского муниципального района	4818009265	1204800014462	ООО "РМК"	4813025295	20-0095	3,90	Грунт	Открытая	Металл	2	1,10	Пластик	-	-	-	0	-	-	существующая	Нет
17971	Чаплыгинский муниципальный район	Городское поселение город Чаплыгин	Радина	3	-	53.233489	39.977399	ЮЛ	Комитет по управлению городским хозяйством администрации Чаплыгинского муниципального района	4818009265	1204800014462	ООО "РМК"	4813025295	20-0096	2,00	Асфальт	Открытая	Металл	2	1,10	Пластик	-	-	-	0	-	-	существующая	Нет
17972	Чаплыгинский муниципальный район	Городское поселение город Чаплыгин	Радина	20	-	53.231124	39.977132	ЮЛ	Комитет по управлению городским хозяйством администрации Чаплыгинского муниципального района	4818009265	1204800014462	ООО "РМК"	4813025295	20-0097	4,50	Асфальт	Открытая	Металл	2	1,10	Пластик	-	-	-	0	-	-	существующая	Нет
17973	Чаплыгинский муниципальный район	Городское поселение город Чаплыгин	Радина	20	-	53.231124	39.977132	ЮЛ	Комитет по управлению городским хозяйством администрации Чаплыгинского муниципального района	4818009265	1204800014462	ООО "РМК"	4813025295	20-0097	4,50	Асфальт	Открытая	Металл	-	-	-	1	01.янв	Металл	0	-	-	существующая	Нет
17974	Чаплыгинский муниципальный район	Городское поселение город Чаплыгин	Радина	65	-	53.230371	39.978032	ЮЛ	Комитет по управлению городским хозяйством администрации Чаплыгинского муниципального района	4818009265	1204800014462	ООО "РМК"	4813025295	20-0098	2,00	Асфальт	Открытая	Металл	2	1,10	Пластик	-	-	-	0	-	-	существующая	Нет
17975	Чаплыгинский муниципальный район	Городское поселение город Чаплыгин	Радина	9	-	53.232914	39.975245	ЮЛ	Комитет по управлению городским хозяйством администрации Чаплыгинского муниципального района	4818009265	1204800014462	ООО "РМК"	4813025295	20-0099	2,00	Асфальт	Открытая	Металл	2	1,10	Пластик	-	-	-	0	-	-	существующая	Нет
17976	Чаплыгинский муниципальный район	Городское поселение город Чаплыгин	Коммунистическая	26	-	53.238164	39.983242	ЮЛ	Комитет по управлению городским хозяйством администрации Чаплыгинского муниципального района	4818009265	1204800014462	ООО "РМК"	4813025295	20-0100	2,00	Асфальт	Открытая	Металл	2	1,10	Пластик	-	-	-	0	-	-	существующая	Нет
17977	Чаплыгинский муниципальный район	Городское поселение город Чаплыгин	Коммунистическая	16	-	53.239153	39.983631	ЮЛ	Комитет по управлению городским хозяйством администрации Чаплыгинского муниципального района	4818009265	1204800014462	ООО "РМК"	4813025295	20-0101	2,00	Асфальт	Открытая	Металл	1	1,10	Пластик	-	-	-	0	-	-	существующая	Нет
17978	Чаплыгинский муниципальный район	Городское поселение город Чаплыгин	Заречная	9	-	53.240761	39.981887	ЮЛ	Комитет по управлению городским хозяйством администрации Чаплыгинского муниципального района	4818009265	1204800014462	ООО "РМК"	4813025295	20-0102	2,00	Асфальт	Открытая	Металл	2	0,75	Металл	-	-	-	0	-	-	существующая	Нет
17979	Чаплыгинский муниципальный район	Городское поселение город Чаплыгин	Заречная	15	а	53.241228	39.979641	ЮЛ	Комитет по управлению городским хозяйством администрации Чаплыгинского муниципального района	4818009265	1204800014462	ООО "РМК"	4813025295	20-0103	2,00	Асфальт	Открытая	Металл	2	1,10	Пластик	-	-	-	0	-	-	существующая	Нет
17980	Чаплыгинский муниципальный район	Городское поселение город Чаплыгин	Заречная	90	-	53.237026	39.97985	ЮЛ	Комитет по управлению городским хозяйством администрации Чаплыгинского муниципального района	4818009265	1204800014462	ООО "РМК"	4813025295	20-0104	2,00	Грунт	Открытая	Металл	2	1,10	Пластик	-	-	-	0	-	-	существующая	Нет
17981	Чаплыгинский муниципальный район	Городское поселение город Чаплыгин	Литейная	7	-	53.235126	39.981943	ЮЛ	Комитет по управлению городским хозяйством администрации Чаплыгинского муниципального района	4818009265	1204800014462	ООО "РМК"	4813025295	20-0105	2,00	Асфальт	Открытая	Металл	2	1,10	Пластик	-	-	-	0	-	-	существующая	Нет
17982	Чаплыгинский муниципальный район	Городское поселение город Чаплыгин	Литейная	36	-	53.237248	39.983386	ЮЛ	Комитет по управлению городским хозяйством администрации Чаплыгинского муниципального района	4818009265	1204800014462	ООО "РМК"	4813025295	20-0106	2,00	Асфальт	Открытая	Металл	2	1,10	Пластик	-	-	-	0	-	-	существующая	Нет
17983	Чаплыгинский муниципальный район	Городское поселение город Чаплыгин	Литейная	66	-	53.24044	39.985767	ЮЛ	Комитет по управлению городским хозяйством администрации Чаплыгинского муниципального района	4818009265	1204800014462	ООО "РМК"	4813025295	20-0107	2,00	Асфальт	Открытая	Металл	2	1,10	Пластик	-	-	-	0	-	-	существующая	Нет
17984	Чаплыгинский муниципальный район	Городское поселение город Чаплыгин	Мира	33	-	53.238676	39.98528	ЮЛ	Комитет по управлению городским хозяйством администрации Чаплыгинского муниципального района	4818009265	1204800014462	ООО "РМК"	4813025295	20-0108	2,00	Асфальт	Открытая	Металл	2	1,10	Пластик	-	-	-	0	-	-	существующая	Нет
17985	Чаплыгинский муниципальный район	Городское поселение город Чаплыгин	Дружбы	1	а	53.235192	39.986217	ЮЛ	Комитет по управлению городским хозяйством администрации Чаплыгинского муниципального района	4818009265	1204800014462	ООО "РМК"	4813025295	20-109	4,00	Асфальт	Открытая	Металл	3	1,10	Пластик	-	-	-	0	-	-	существующая	Нет

Приложение 1 к приказу управления экологии и природных ресурсов Липецкой области
«Приложение А6. Реестр контейнерных площадок (по данным ОМС)

№ п/п	Данные о нахождении мест (площадок) накопления твердых коммунальных отходов							Данные о собственниках мест (площадок) накопления твердых коммунальных отходов				Организация (ИП), оказывающая услуги по сбору и транспортированию ТКО		Данные о технических характеристиках мест (площадок) накопления твердых коммунальных отходов					Контейнеры для несортированных отходов			Контейнеры для утилизируемых отходов (раздельный сбор)			Контейнеры для сбора крупногабаритных отходов			Статус (существующая/планируемая)	Совместное использование с другими МКД
	Муниципальное образование	Населенный пункт	Улица	Дом	Корпус/Строение	Широта	Долгота	Организационно-правовая форма балансодержателя (юридическое лицо - ЮЛ; индивидуальный предприниматель - ИП; физическое лицо - ФЛ)	для ЮЛ - Полное наименование организации для ИП - Фамилия, Имя, Отчество для ФЛ - Фамилия, Имя, Отчество	ИНН	ОГРН	Наименование	ИНН	Номер контейнерной площадки	Площадь, кв.м.	Тип подстилающей поверхности	Вид площадки	Материал ограждения	Кол-во	Емкость (отдельного контейнера)	Материал контейнера	Кол-во	Емкость (отдельного контейнера)	Материал контейнера	Кол-во	Емкость (отдельного контейнера) м3	Материал контейнера		
17986	Чаплыгинский муниципальный район	Городское поселение город Чаплыгин	Дружбы	15	-	53.237486	39.986031	ЮЛ	Комитет по управлению городским хозяйством администрации Чаплыгинского муниципального района	4818009265	1204800014462	ООО "РМК"	4813025295	20-110	4,00	Асфальт	Открытая	Металл	3	1,10	Пластик	-	-	-	0	-	-	существующая	Нет
17987	Чаплыгинский муниципальный район	Городское поселение город Чаплыгин	Дружбы	15	-	53.237486	39.986031	ЮЛ	Комитет по управлению городским хозяйством администрации Чаплыгинского муниципального района	4818009265	1204800014462	ООО "РМК"	4813025295	20-110	4,00	Асфальт	Открытая	Металл	-	-	-	1	01.янв	Металл	0	-	-	существующая	Нет
17988	Чаплыгинский муниципальный район	Городское поселение город Чаплыгин	Дружбы	18	в	53.236826	39.988664	ЮЛ	Комитет по управлению городским хозяйством администрации Чаплыгинского муниципального района	4818009265	1204800014462	ООО "РМК"	4813025295	20-0111	2,00	Грунт	Открытая	Металл	2	1,10	Пластик	-	-	-	0	-	-	существующая	Нет
17989	Чаплыгинский муниципальный район	Городское поселение город Чаплыгин	Дружбы	39	-	53.239884	39.988013	ЮЛ	Комитет по управлению городским хозяйством администрации Чаплыгинского муниципального района	4818009265	1204800014462	ООО "РМК"	4813025295	20-0112	2,00	Асфальт	Открытая	Металл	2	1,10	Пластик	-	-	-	0	-	-	существующая	Нет
17990	Чаплыгинский муниципальный район	Городское поселение город Чаплыгин	С Тянь-Шанского	98	-	53.239649	39.991378	ЮЛ	Комитет по управлению городским хозяйством администрации Чаплыгинского муниципального района	4818009265	1204800014462	ООО "РМК"	4813025295	20-0113	2,00	Асфальт	Открытая	Металл	2	1,10	Пластик	-	-	-	0	-	-	существующая	Нет
17991	Чаплыгинский муниципальный район	Городское поселение город Чаплыгин	С Тянь-Шанского	88	а	53.238954	39.991885	ЮЛ	Комитет по управлению городским хозяйством администрации Чаплыгинского муниципального района	4818009265	1204800014462	ООО "РМК"	4813025295	20-0114	2,00	Асфальт	Открытая	Металл	2	1,10	Пластик	-	-	-	0	-	-	существующая	Нет
17992	Чаплыгинский муниципальный район	Городское поселение город Чаплыгин	С Тянь-Шанского	74	-	53.237741	39.990182	ЮЛ	Комитет по управлению городским хозяйством администрации Чаплыгинского муниципального района	4818009265	1204800014462	ООО "РМК"	4813025295	20-0115	2,00	Асфальт	Открытая	Металл	2	1,10	Пластик	-	-	-	0	-	-	существующая	Нет
17993	Чаплыгинский муниципальный район	Городское поселение город Чаплыгин	С Тянь-Шанского	90	в	53.236089	39.992202	ЮЛ	Комитет по управлению городским хозяйством администрации Чаплыгинского муниципального района	4818009265	1204800014462	ООО "РМК"	4813025295	20-0116	4,00	Асфальт	Открытая	Металл	3	1,10	Пластик	-	-	-	0	-	-	существующая	Нет
17994	Чаплыгинский муниципальный район	Городское поселение город Чаплыгин	С Тянь-Шанского	48	а	53.234044	39.990611	ЮЛ	Комитет по управлению городским хозяйством администрации Чаплыгинского муниципального района	4818009265	1204800014462	ООО "РМК"	4813025295	20-0117	4,00	Асфальт	Открытая	Металл	3	1,10	Пластик	-	-	-	0	-	-	существующая	Нет
17995	Чаплыгинский муниципальный район	Городское поселение город Чаплыгин	С Тянь-Шанского	48	а	53.234044	39.990611	ЮЛ	Комитет по управлению городским хозяйством администрации Чаплыгинского муниципального района	4818009265	1204800014462	ООО "РМК"	4813025295	20-0117	4,00	Асфальт	Открытая	Металл	-	-	-	1	01.янв	Металл	0	-	-	существующая	Нет
17996	Чаплыгинский муниципальный район	Городское поселение город Чаплыгин	50 лет Победы	1	-	53.235594	39.995262	ЮЛ	Комитет по управлению городским хозяйством администрации Чаплыгинского муниципального района	4818009265	1204800014462	ООО "РМК"	4813025295	20-0118	4,00	Асфальт	Открытая	Металл	3	1,10	Пластик	-	-	-	0	-	-	существующая	Нет
17997	Чаплыгинский муниципальный район	Городское поселение город Чаплыгин	50 лет Победы	1	-	53.235594	39.995262	ЮЛ	Комитет по управлению городским хозяйством администрации Чаплыгинского муниципального района	4818009265	1204800014462	ООО "РМК"	4813025295	20-0118	4,00	Асфальт	Открытая	Металл	-	-	-	1	01.янв	Металл	0	-	-	существующая	Нет
17998	Чаплыгинский муниципальный район	Городское поселение город Чаплыгин	50 лет Победы	13	-	53.236347	39.999226	ЮЛ	Комитет по управлению городским хозяйством администрации Чаплыгинского муниципального района	4818009265	1204800014462	ООО "РМК"	4813025295	20-0119	4,00	Асфальт	Открытая	Металл	3	1,10	Пластик	-	-	-	0	-	-	существующая	Нет
17999	Чаплыгинский муниципальный район	Городское поселение город Чаплыгин	50 лет Победы	20	-	53.235377	39.999412	ЮЛ	Комитет по управлению городским хозяйством администрации Чаплыгинского муниципального района	4818009265	1204800014462	ООО "РМК"	4813025295	20-0120	4,00	Асфальт	Открытая	Металл	3	1,10	Пластик	-	-	-	0	-	-	существующая	Нет
18000	Чаплыгинский муниципальный район	Городское поселение город Чаплыгин	50 лет Победы	65	-	53.236741	40.009922	ЮЛ	Комитет по управлению городским хозяйством администрации Чаплыгинского муниципального района	4818009265	1204800014462	ООО "РМК"	4813025295	20-0121	2,00	Асфальт	Открытая	Металл	3	1,10	Пластик	-	-	-	0	-	-	существующая	Нет
18001	Чаплыгинский муниципальный район	Городское поселение город Чаплыгин	50 лет Победы	35	-	53.23672	40.003775	ЮЛ	Комитет по управлению городским хозяйством администрации Чаплыгинского муниципального района	4818009265	1204800014462	ООО "РМК"	4813025295	20-0122	4,00	Асфальт	Открытая	Металл	3	1,10	Пластик	-	-	-	0	-	-	существующая	Нет
18002	Чаплыгинский муниципальный район	Городское поселение город Чаплыгин	Молодежная	31	а	53.237626	40.007411	ЮЛ	Комитет по управлению городским хозяйством администрации Чаплыгинского муниципального района	4818009265	1204800014462	ООО "РМК"	4813025295	20-0123	2,00	Асфальт	Открытая	Металл	3	1,10	Пластик	-	-	-	0	-	-	существующая	Нет
18003	Чаплыгинский муниципальный район	Городское поселение город Чаплыгин	50 лет Победы	42	-	53.235777	40.003983	ЮЛ	Комитет по управлению городским хозяйством администрации Чаплыгинского муниципального района	4818009265	1204800014462	ООО "РМК"	4813025295	20-0124	4,00	Асфальт	Открытая	Металл	3	1,10	Пластик	-	-	-	0	-	-	существующая	Нет
18004	Чаплыгинский муниципальный район	Городское поселение город Чаплыгин	Индустриальная	25	-	53.256013	39.955644	ЮЛ	Комитет по управлению городским хозяйством администрации Чаплыгинского муниципального района	4818009265	1204800014462	ООО "РМК"	4813025295	20-0125	2,00	Грунт	Открытая	Металл	2	1,10	Пластик	-	-	-	0	-	-	существующая	Нет

Приложение 1 к приказу управления экологии и природных ресурсов Липецкой области
«Приложение А6. Реестр контейнерных площадок (по данным ОМС)

№ п/п	Данные о нахождении мест (площадок) накопления твердых коммунальных отходов							Данные о собственниках мест (площадок) накопления твердых коммунальных отходов				Организация (ИП), оказывающая услуги по сбору и транспортированию ТКО		Данные о технических характеристиках мест (площадок) накопления твердых коммунальных отходов					Контейнеры для несортированных отходов			Контейнеры для утилизируемых отходов (раздельный сбор)			Контейнеры для сбора крупногабаритных отходов			Статус (существующая/планируемая)	Совместное использование с другими МКД
	Муниципальное образование	Населенный пункт	Улица	Дом	Корпус/Строение	Широта	Долгота	Организационно-правовая форма балансодержателя (юридическое лицо - ЮЛ; индивидуальный предприниматель - ИП; физическое лицо - ФЛ)	для ЮЛ - Полное наименование организации для ИП - Фамилия, Имя, Отчество для ФЛ - Фамилия, Имя, Отчество	ИНН	ОГРН	Наименование	ИНН	Номер контейнерной площадки	Площадь, кв.м.	Тип подстилающей поверхности	Вид площадки	Материал ограждения	Кол-во	Емкость (отдельного контейнера)	Материал контейнера	Кол-во	Емкость (отдельного контейнера)	Материал контейнера	Кол-во	Емкость (отдельного контейнера) м3	Материал контейнера		
18005	Чаплыгинский муниципальный район	Городское поселение город Чаплыгин	Индустриальная	7	-	53.254521	39.958919	ЮЛ	Комитет по управлению городским хозяйством администрации Чаплыгинского муниципального района	4818009265	1204800014462	ООО "РМК"	4813025295	20-0126	1,00	Грунт	Открытая	Металл	1	1,10	Пластик	-	-	-	0	-	-	существующая	Нет
18006	Чаплыгинский муниципальный район	Городское поселение город Чаплыгин	Индустриальная	15	-	53.255015	39.955926	ЮЛ	Комитет по управлению городским хозяйством администрации Чаплыгинского муниципального района	4818009265	1204800014462	ООО "РМК"	4813025295	20-0127	2,00	Грунт	Открытая	Металл	2	1,10	Пластик	-	-	-	0	-	-	существующая	Нет
18007	Чаплыгинский муниципальный район	Городское поселение город Чаплыгин	Индустриальная	35	-	53.257939	39.955853	ЮЛ	Комитет по управлению городским хозяйством администрации Чаплыгинского муниципального района	4818009265	1204800014462	ООО "РМК"	4813025295	20-0128	4,00	Грунт	Открытая	Металл	4	1,10	Пластик	-	-	-	0	-	-	существующая	Нет
18008	Чаплыгинский муниципальный район	Городское поселение город Чаплыгин	Индустриальная	49	-	53.260336	39.95724	ЮЛ	Комитет по управлению городским хозяйством администрации Чаплыгинского муниципального района	4818009265	1204800014462	ООО "РМК"	4813025295	20-0129	6,00	Грунт	Открытая	Металл	4	1,10	Пластик	-	-	-	0	-	-	существующая	Нет
18009	Чаплыгинский муниципальный район	Городское поселение город Чаплыгин	Индустриальная	49	-	53.260336	39.95724	ЮЛ	Комитет по управлению городским хозяйством администрации Чаплыгинского муниципального района	4818009265	1204800014462	ООО "РМК"	4813025295	20-0129	6,00	Грунт	Открытая	Металл	-	-	-	1	01.янв	Металл	0	-	-	существующая	Нет
18010	Чаплыгинский муниципальный район	Городское поселение город Чаплыгин	ж/д Питомник	2	-	53.25427	39.953146	ЮЛ	Комитет по управлению городским хозяйством администрации Чаплыгинского муниципального района	4818009265	1204800014462	ООО "РМК"	4813025295	20-0130	2,00	Грунт	Открытая	Металл	2	0,75	Металл	-	-	-	0	-	-	существующая	Нет
18011	Чаплыгинский муниципальный район	Городское поселение город Чаплыгин	Социалистическая	19	-	53.244909	39.978277	ЮЛ	Комитет по управлению городским хозяйством администрации Чаплыгинского муниципального района	4818009265	1204800014462	ООО "РМК"	4813025295	20-0131	3,00	Грунт	Открытая	Металл	3	0,75	Металл	-	-	-	0	-	-	существующая	Нет
18012	Чаплыгинский муниципальный район	Городское поселение город Чаплыгин	Социалистическая	33	-	53.243654	39.97941	ЮЛ	Комитет по управлению городским хозяйством администрации Чаплыгинского муниципального района	4818009265	1204800014462	ООО "РМК"	4813025295	20-0132	2,00	Грунт	Открытая	Металл	1	0,75	Металл	-	-	-	0	-	-	существующая	Нет
18013	Чаплыгинский муниципальный район	Городское поселение город Чаплыгин	Маяковского	47	-	53.243654	39.979411	ЮЛ	Комитет по управлению городским хозяйством администрации Чаплыгинского муниципального района	4818009265	1204800014462	ООО "РМК"	4813025295	20-0133	1,00	Грунт	Открытая	Металл	1	0,75	Металл	-	-	-	0	-	-	существующая	Нет
18014	Чаплыгинский муниципальный район	Городское поселение город Чаплыгин	Клубная	3	-	53.247746	39.979741	ЮЛ	Комитет по управлению городским хозяйством администрации Чаплыгинского муниципального района	4818009265	1204800014462	ООО "РМК"	4813025295	20-0134	2,00	Грунт	Открытая	Металл	2	0,75	Металл	-	-	-	0	-	-	существующая	Нет
18015	Чаплыгинский муниципальный район	Городское поселение город Чаплыгин	Клубная	20	-	53.246398	39.980946	ЮЛ	Комитет по управлению городским хозяйством администрации Чаплыгинского муниципального района	4818009265	1204800014462	ООО "РМК"	4813025295	20-0135	11,70	Грунт	Открытая	Металл	2	0,75	Металл	-	-	-	0	-	-	существующая	Нет
18016	Чаплыгинский муниципальный район	Городское поселение город Чаплыгин	Клубная	47	-	53.244679	39.982663	ЮЛ	Комитет по управлению городским хозяйством администрации Чаплыгинского муниципального района	4818009265	1204800014462	ООО "РМК"	4813025295	20-0136	-	Грунт	Открытая	Металл	2	0,75	Металл	-	-	-	0	-	-	существующая	Нет
18017	Чаплыгинский муниципальный район	Городское поселение город Чаплыгин	Клубная	57	-	53.243688	39.983649	ЮЛ	Комитет по управлению городским хозяйством администрации Чаплыгинского муниципального района	4818009265	1204800014462	ООО "РМК"	4813025295	20-0137	-	Грунт	Открытая	Металл	1	0,75	Металл	-	-	-	0	-	-	существующая	Нет
18018	Чаплыгинский муниципальный район	Городское поселение город Чаплыгин	Л Толстого	39	-	53.246669	39.984478	ЮЛ	Комитет по управлению городским хозяйством администрации Чаплыгинского муниципального района	4818009265	1204800014462	ООО "РМК"	4813025295	20-0138	-	Грунт	Открытая	Металл	5	0,75	Металл	-	-	-	0	-	-	существующая	Нет
18019	Чаплыгинский муниципальный район	Городское поселение город Чаплыгин	Л Толстого	39	-	53.246669	39.984478	ЮЛ	Комитет по управлению городским хозяйством администрации Чаплыгинского муниципального района	4818009265	1204800014462	ООО "РМК"	4813025295	20-0138	-	Грунт	Открытая	Металл	-	-	-	1	01.янв	Металл	0	-	-	существующая	Нет
18020	Чаплыгинский муниципальный район	Городское поселение город Чаплыгин	Л Толстого	32	-	53.249368	39.981545	ЮЛ	Комитет по управлению городским хозяйством администрации Чаплыгинского муниципального района	4818009265	1204800014462	ООО "РМК"	4813025295	20-0139	-	Грунт	Открытая	Металл	2	0,75	Металл	-	-	-	0	-	-	существующая	Нет
18021	Чаплыгинский муниципальный район	Городское поселение город Чаплыгин	Л Толстого	14	-	53.245134	39.987498	ЮЛ	Комитет по управлению городским хозяйством администрации Чаплыгинского муниципального района	4818009265	1204800014462	ООО "РМК"	4813025295	20-0140	-	Грунт	Открытая	Металл	2	0,75	Металл	-	-	-	0	-	-	существующая	Нет
18022	Чаплыгинский муниципальный район	Городское поселение город Чаплыгин	Л Толстого	35	-	53.245409	39.984976	ЮЛ	Комитет по управлению городским хозяйством администрации Чаплыгинского муниципального района	4818009265	1204800014462	ООО "РМК"	4813025295	20-0141	-	Грунт	Открытая	Металл	2	1,10	Пластик	-	-	-	0	-	-	существующая	Нет
18023	Чаплыгинский муниципальный район	Городское поселение город Чаплыгин	Л Толстого	19	-	53.243438	39.988031	ЮЛ	Комитет по управлению городским хозяйством администрации Чаплыгинского муниципального района	4818009265	1204800014462	ООО "РМК"	4813025295	20-0142	-	Грунт	Открытая	Без ограждения	2	0,75	Металл	-	-	-	0	-	-	существующая	Нет

Приложение 1 к приказу управления экологии и природных ресурсов Липецкой области
«Приложение А6. Реестр контейнерных площадок (по данным ОМС)

№ п/п	Данные о нахождении мест (площадок) накопления твердых коммунальных отходов							Данные о собственниках мест (площадок) накопления твердых коммунальных отходов				Организация (ИП), оказывающая услуги по сбору и транспортированию ТКО		Данные о технических характеристиках мест (площадок) накопления твердых коммунальных отходов					Контейнеры для несортированных отходов			Контейнеры для утилизируемых отходов (раздельный сбор)			Контейнеры для сбора крупногабаритных отходов			Статус (существующая/планируемая)	Совместное использование с другими МКД
	Муниципальное образование	Населенный пункт	Улица	Дом	Корпус/Строение	Широта	Долгота	Организационно-правовая форма балансодержателя (юридическое лицо - ЮЛ; индивидуальный предприниматель - ИП; физическое лицо - ФЛ)	для ЮЛ - Полное наименование организации для ИП - Фамилия, Имя, Отчество для ФЛ - Фамилия, Имя, Отчество	ИНН	ОГРН	Наименование	ИНН	Номер контейнерной площадки	Площадь, кв.м.	Тип подстилающей поверхности	Вид площадки	Материал ограждения	Кол-во	Емкость (отдельного контейнера)	Материал контейнера	Кол-во	Емкость (отдельного контейнера)	Материал контейнера	Кол-во	Емкость (отдельного контейнера) м3	Материал контейнера		
18024	Чаплыгинский муниципальный район	Городское поселение город Чаплыгин	Л Толстого	7	-	53.242364	39.988908	ЮЛ	Комитет по управлению городским хозяйством администрации Чаплыгинского муниципального района	4818009265	1204800014462	ООО "РМК"	4813025295	20-0143	-	Грунт	Открытая	Металл	1	0,75	Металл	-	-	-	0	-	-	существующая	Нет
18025	Чаплыгинский муниципальный район	Городское поселение город Чаплыгин	Кочеткова-Чехова	-	-	53.243475	39.986253	ЮЛ	Комитет по управлению городским хозяйством администрации Чаплыгинского муниципального района	4818009265	1204800014462	ООО "РМК"	4813025295	20-0144	-	Грунт	Открытая	Металл	2	0,75	Металл	-	-	-	0	-	-	существующая	Нет
18026	Чаплыгинский муниципальный район	Городское поселение город Чаплыгин	Вокзальная	18	в	53.252183	39.953551	ЮЛ	Комитет по управлению городским хозяйством администрации Чаплыгинского муниципального района	4818009265	1204800014462	ООО "РМК"	4813025295	20-0145	2,00	Грунт	Открытая	Металл	2	0,75	Металл	-	-	-	0	-	-	существующая	Нет
18027	Чаплыгинский муниципальный район	Городское поселение город Чаплыгин	Октябрьская	37	-	53.243994	39.969025	ЮЛ	Комитет по управлению городским хозяйством администрации Чаплыгинского муниципального района	4818009265	1204800014462	ООО "РМК"	4813025295	20-0146	1,00	Грунт	Открытая	Металл	1	1,10	Пластик	-	-	-	0	-	-	существующая	Нет
18028	Чаплыгинский муниципальный район	Городское поселение город Чаплыгин	Октябрьская	12	-	53.242139	39.973934	ЮЛ	Комитет по управлению городским хозяйством администрации Чаплыгинского муниципального района	4818009265	1204800014462	ООО "РМК"	4813025295	20-0147	2,00	Грунт	Открытая	Металл	2	0,75	Металл	-	-	-	0	-	-	существующая	Нет
18029	Чаплыгинский муниципальный район	Городское поселение город Чаплыгин	Советская	2	в	53.233199	39.988989	ЮЛ	Комитет по управлению городским хозяйством администрации Чаплыгинского муниципального района	4818009265	1204800014462	ООО "РМК"	4813025295	20-0148	2,00	Асфальт	Закрытая	Металл	3	1,10	Пластик	-	-	-	0	-	-	существующая	Нет
18030	Чаплыгинский муниципальный район	Городское поселение город Чаплыгин	Коммунистическая	32	-	53.239153	39.983631	ЮЛ	Комитет по управлению городским хозяйством администрации Чаплыгинского муниципального района	4818009265	1204800014462	ООО "РМК"	4813025295	20-0149	2,00	Асфальт	Открытая	Металл	2	1,10	Пластик	-	-	-	0	-	-	существующая	Нет
18031	Чаплыгинский муниципальный район	Городское поселение город Чаплыгин	Вишневая	12	в	53.250601	39.989615	ЮЛ	Комитет по управлению городским хозяйством администрации Чаплыгинского муниципального района	4818009265	1204800014462	ООО "РМК"	4813025295	20-0150	2,00	Грунт	Открытая	Металл	2	0,75	Металл	-	-	-	0	-	-	существующая	Нет
18032	Чаплыгинский муниципальный район	Городское поселение город Чаплыгин	Чехова	16	-	53.243626	39.986026	ЮЛ	Комитет по управлению городским хозяйством администрации Чаплыгинского муниципального района	4818009265	1204800014462	ООО "РМК"	4813025295	20-0151	-	Грунт	Открытая	Металл	2	0,75	Металл	-	-	-	0	-	-	существующая	Нет
18033	Чаплыгинский муниципальный район	Городское поселение город Чаплыгин	Карьерная	9	а	53.250254	39.982675	ЮЛ	Комитет по управлению городским хозяйством администрации Чаплыгинского муниципального района	4818009265	1204800014462	ООО "РМК"	4813025295	20-0152	-	Грунт	Открытая	Металл	2	0,75	Металл	-	-	-	0	-	-	существующая	Нет
18034	Чаплыгинский муниципальный район	Городское поселение город Чаплыгин	Карьерная	18	-	53.251515	39.986008	ЮЛ	Комитет по управлению городским хозяйством администрации Чаплыгинского муниципального района	4818009265	1204800014462	ООО "РМК"	4813025295	20-0153	-	Грунт	Открытая	Металл	2	0,75	Металл	-	-	-	0	-	-	существующая	Нет
18035	Чаплыгинский муниципальный район	Городское поселение город Чаплыгин	Карьерная	31	-	53.251721	39.986206	ЮЛ	Комитет по управлению городским хозяйством администрации Чаплыгинского муниципального района	4818009265	1204800014462	ООО "РМК"	4813025295	20-0154	-	Грунт	Открытая	Металл	3	0,75	Металл	-	-	-	0	-	-	существующая	Нет
18036	Чаплыгинский муниципальный район	Городское поселение город Чаплыгин	Северная	-	-	53.252421	39.983381	ЮЛ	Комитет по управлению городским хозяйством администрации Чаплыгинского муниципального района	4818009265	1204800014462	ООО "РМК"	4813025295	20-0155	-	Грунт	Открытая	Металл	2	0,75	Металл	-	-	-	0	-	-	существующая	Нет
18037	Чаплыгинский муниципальный район	Городское поселение город Чаплыгин	СТюленина	-	-	53.248903	39.984723	ЮЛ	Комитет по управлению городским хозяйством администрации Чаплыгинского муниципального района	4818009265	1204800014462	ООО "РМК"	4813025295	20-0156	-	Грунт	Открытая	Металл	3	0,75	Металл	-	-	-	0	-	-	существующая	Нет
18038	Чаплыгинский муниципальный район	Городское поселение город Чаплыгин	Учительская	10	-	53.247813	39.986164	ЮЛ	Комитет по управлению городским хозяйством администрации Чаплыгинского муниципального района	4818009265	1204800014462	ООО "РМК"	4813025295	20-0157	2,00	Грунт	Открытая	Металл	2	0,75	Металл	-	-	-	0	-	-	существующая	Нет
18039	Чаплыгинский муниципальный район	Городское поселение город Чаплыгин	Учительская	18	-	53.24983	39.9905	ЮЛ	Комитет по управлению городским хозяйством администрации Чаплыгинского муниципального района	4818009265	1204800014462	ООО "РМК"	4813025295	20-0158	2,00	Грунт	Открытая	Металл	2	0,75	Металл	-	-	-	0	-	-	существующая	Нет
18040	Чаплыгинский муниципальный район	Городское поселение город Чаплыгин	Песочная	9	-	53.248459	39.98501	ЮЛ	Комитет по управлению городским хозяйством администрации Чаплыгинского муниципального района	4818009265	1204800014462	ООО "РМК"	4813025295	20-0159	-	Грунт	Открытая	Металл	2	0,75	Металл	-	-	-	0	-	-	существующая	Нет
18041	Чаплыгинский муниципальный район	Городское поселение город Чаплыгин	Березовая	5	-	53.24781	39.989355	ЮЛ	Комитет по управлению городским хозяйством администрации Чаплыгинского муниципального района	4818009265	1204800014462	ООО "РМК"	4813025295	20-0160	2,00	Грунт	Открытая	Металл	2	0,75	Металл	-	-	-	0	-	-	существующая	Нет
18042	Чаплыгинский муниципальный район	Городское поселение город Чаплыгин	Королева	4	-	53.24755	39.986973	ЮЛ	Комитет по управлению городским хозяйством администрации Чаплыгинского муниципального района	4818009265	1204800014462	ООО "РМК"	4813025295	20-0161	-	Грунт	Открытая	Металл	2	0,75	Металл	-	-	-	0	-	-	существующая	Нет

Приложение 1 к приказу управления экологии и природных ресурсов Липецкой области
«Приложение А6. Реестр контейнерных площадок (по данным ОМС)

№ п/п	Данные о нахождении мест (площадок) накопления твердых коммунальных отходов							Данные о собственниках мест (площадок) накопления твердых коммунальных отходов				Организация (ИП), оказывающая услуги по сбору и транспортированию ТКО		Данные о технических характеристиках мест (площадок) накопления твердых коммунальных отходов					Контейнеры для несортированных отходов			Контейнеры для утилизируемых отходов (раздельный сбор)			Контейнеры для сбора крупногабаритных отходов			Статус (существующая/планируемая)	Совместное использование с другими МКД
	Муниципальное образование	Населенный пункт	Улица	Дом	Корпус/Строение	Широта	Долгота	Организационно-правовая форма балансодержателя (юридическое лицо - ЮЛ; индивидуальный предприниматель - ИП; физическое лицо - ФЛ)	для ЮЛ - Полное наименование организации для ИП - Фамилия, Имя, Отчество для ФЛ - Фамилия, Имя, Отчество	ИНН	ОГРН	Наименование	ИНН	Номер контейнерной площадки	Площадь, кв.м.	Тип подстилающей поверхности	Вид площадки	Материал ограждения	Кол-во	Емкость (отдельного контейнера)	Материал контейнера	Кол-во	Емкость (отдельного контейнера)	Материал контейнера	Кол-во	Емкость (отдельного контейнера) м3	Материал контейнера		
18043	Чаплыгинский муниципальный район	Городское поселение город Чаплыгин	Королева	19	-	53.248783	39.989881	ЮЛ	Комитет по управлению городским хозяйством администрации Чаплыгинского муниципального района	4818009265	1204800014462	ООО "РМК"	4813025295	20-0162	2,00	Грунт	Открытая	Металл	2	0,75	Металл	-	-	-	0	-	-	существующая	Нет
18044	Чаплыгинский муниципальный район	Городское поселение город Чаплыгин	Королева	27	-	53.249664	39.99193	ЮЛ	Комитет по управлению городским хозяйством администрации Чаплыгинского муниципального района	4818009265	1204800014462	ООО "РМК"	4813025295	20-0163	1,00	Грунт	Открытая	Металл	1	0,75	Металл	-	-	-	0	-	-	существующая	Нет
18045	Чаплыгинский муниципальный район	Городское поселение город Чаплыгин	СТюленина	5	-	53.245536	39.988046	ЮЛ	Комитет по управлению городским хозяйством администрации Чаплыгинского муниципального района	4818009265	1204800014462	ООО "РМК"	4813025295	20-0164	-	Грунт	Открытая	Металл	1	0,75	Металл	-	-	-	0	-	-	существующая	Нет
18046	Чаплыгинский муниципальный район	Городское поселение город Чаплыгин	СТюленина	14	-	53.248373	39.985729	ЮЛ	Комитет по управлению городским хозяйством администрации Чаплыгинского муниципального района	4818009265	1204800014462	ООО "РМК"	4813025295	20-0165	-	Грунт	Открытая	Металл	2	0,75	Металл	-	-	-	0	-	-	существующая	Нет
18047	Чаплыгинский муниципальный район	Городское поселение город Чаплыгин	СТюленина	1	-	53.246421	39.988126	ЮЛ	Комитет по управлению городским хозяйством администрации Чаплыгинского муниципального района	4818009265	1204800014462	ООО "РМК"	4813025295	20-0166	7,80	Грунт	Открытая	Металл	4	0,75	Металл	-	-	-	0	-	-	существующая	Нет
18048	Чаплыгинский муниципальный район	Городское поселение город Чаплыгин	Ранебургская	18	-	53.248168	39.992425	ЮЛ	Комитет по управлению городским хозяйством администрации Чаплыгинского муниципального района	4818009265	1204800014462	ООО "РМК"	4813025295	20-0167	1,00	Грунт	Открытая	Металл	1	0,75	Металл	-	-	-	0	-	-	существующая	Нет
18049	Чаплыгинский муниципальный район	Городское поселение город Чаплыгин	Ранебургская	5	-	53.246993	39.989775	ЮЛ	Комитет по управлению городским хозяйством администрации Чаплыгинского муниципального района	4818009265	1204800014462	ООО "РМК"	4813025295	20-0168	3,00	Грунт	Открытая	Металл	1	0,75	Металл	-	-	-	0	-	-	существующая	Нет
18050	Чаплыгинский муниципальный район	Городское поселение город Чаплыгин	Юбилейная	13	-	53.245597	39.991472	ЮЛ	Комитет по управлению городским хозяйством администрации Чаплыгинского муниципального района	4818009265	1204800014462	ООО "РМК"	4813025295	20-0169	-	Грунт	Открытая	Металл	2	0,75	Металл	-	-	-	0	-	-	существующая	Нет
18051	Чаплыгинский муниципальный район	Городское поселение город Чаплыгин	Юбилейная	2	-	53.246739	39.991016	ЮЛ	Комитет по управлению городским хозяйством администрации Чаплыгинского муниципального района	4818009265	1204800014462	ООО "РМК"	4813025295	20-0170	-	Грунт	Открытая	Металл	3	0,75	Металл	-	-	-	0	-	-	существующая	Нет
18052	Чаплыгинский муниципальный район	Городское поселение город Чаплыгин	Зеленая	14	-	53.24403	39.990391	ЮЛ	Комитет по управлению городским хозяйством администрации Чаплыгинского муниципального района	4818009265	-	ООО "РМК"	4813025295	20-0171	-	Грунт	Открытая	Металл	2	0,75	Металл	-	-	-	0	-	-	существующая	Нет
18053	Чаплыгинский муниципальный район	Городское поселение город Чаплыгин	Зеленая	35	-	53.245253	39.993331	ЮЛ	Комитет по управлению городским хозяйством администрации Чаплыгинского муниципального района	4818009265	-	ООО "РМК"	4813025295	20-0172	-	Грунт	Открытая	Металл	2	0,75	Металл	-	-	-	0	-	-	существующая	Нет
18054	Чаплыгинский муниципальный район	Городское поселение город Чаплыгин	Гагарина	14	-	53.242872	39.991146	ЮЛ	Комитет по управлению городским хозяйством администрации Чаплыгинского муниципального района	4818009265	-	ООО "РМК"	4813025295	20-0173	3,00	Грунт	Открытая	Металл	3	0,75	Металл	-	-	-	0	-	-	существующая	Нет
18055	Чаплыгинский муниципальный район	Городское поселение город Чаплыгин	Гагарина	39	-	53.244429	39.995123	ЮЛ	Комитет по управлению городским хозяйством администрации Чаплыгинского муниципального района	4818009265	-	ООО "РМК"	4813025295	20-0174	2,00	Грунт	Открытая	Металл	2	0,75	Металл	-	-	-	0	-	-	существующая	Нет
18056	Чаплыгинский муниципальный район	Городское поселение город Чаплыгин	Луговая	9	-	53.242762	39.992998	ЮЛ	Комитет по управлению городским хозяйством администрации Чаплыгинского муниципального района	4818009265	-	ООО "РМК"	4813025295	20-0175	2,00	Грунт	Открытая	Металл	2	0,75	Металл	-	-	-	0	-	-	существующая	Нет
18057	Чаплыгинский муниципальный район	Городское поселение город Чаплыгин	Луговая	18	-	53.243696	39.995831	ЮЛ	Комитет по управлению городским хозяйством администрации Чаплыгинского муниципального района	4818009265	-	ООО "РМК"	4813025295	20-0176	-	Грунт	Открытая	Металл	2	0,75	Металл	-	-	-	0	-	-	существующая	Нет
18058	Чаплыгинский муниципальный район	Городское поселение город Чаплыгин	Чехова	6	-	53.244503	39.985533	ЮЛ	Комитет по управлению городским хозяйством администрации Чаплыгинского муниципального района	4818009265	-	ООО "РМК"	4813025295	20-0177	-	Грунт	Открытая	Металл	2	0,75	Металл	-	-	-	0	-	-	существующая	Нет
18059	Чаплыгинский муниципальный район	Городское поселение город Чаплыгин	Чехова	2	-	53.244998	39.984058	ЮЛ	Комитет по управлению городским хозяйством администрации Чаплыгинского муниципального района	4818009265	-	ООО "РМК"	4813025295	20-0178	2,00	Асфальт	Открытая	Металл	2	0,75	Металл	-	-	-	0	-	-	существующая	Нет
18060	Чаплыгинский муниципальный район	Городское поселение город Чаплыгин	Первомайская	10	-	53.234481	39.968419	ЮЛ	Комитет по управлению городским хозяйством администрации Чаплыгинского муниципального района	4818009265	-	ООО "РМК"	4813025295	20-0180	-	Грунт	Открытая	Металл	3	0,75	Металл	-	-	-	0	-	-	существующая	Нет
18061	Чаплыгинский муниципальный район	Городское поселение город Чаплыгин	Крупской	42	-	53.241724	39.968742	ИП	ИП Суханова Нина Ивановна	481800363007	-	ООО "РМК"	4813025295	20-0182	1,50	Грунт	Открытая	Металл	1	0,75	Металл	-	-	-	0	-	-	существующая	Нет

Приложение 1 к приказу управления экологии и природных ресурсов Липецкой области
«Приложение А6. Реестр контейнерных площадок (по данным ОМС)

№ п/п	Данные о нахождении мест (площадок) накопления твердых коммунальных отходов							Данные о собственниках мест (площадок) накопления твердых коммунальных отходов				Организация (ИП), оказывающая услуги по сбору и транспортированию ТКО		Данные о технических характеристиках мест (площадок) накопления твердых коммунальных отходов					Контейнеры для несортированных отходов			Контейнеры для утилизируемых отходов (раздельный сбор)			Контейнеры для сбора крупногабаритных отходов			Статус (существующая/планируемая)	Совместное использование с другими МКД
	Муниципальное образование	Населенный пункт	Улица	Дом	Корпус/Строение	Широта	Долгота	Организационно-правовая форма балансодержателя (юридическое лицо - ЮЛ; индивидуальный предприниматель - ИП; физическое лицо - ФЛ)	для ЮЛ - Полное наименование организации для ИП - Фамилия, Имя, Отчество для ФЛ - Фамилия, Имя, Отчество	ИНН	ОГРН	Наименование	ИНН	Номер контейнерной площадки	Площадь, кв.м.	Тип подстилающей поверхности	Вид площадки	Материал ограждения	Кол-во	Емкость (отдельного контейнера)	Материал контейнера	Кол-во	Емкость (отдельного контейнера)	Материал контейнера	Кол-во	Емкость (отдельного контейнера) м3	Материал контейнера		
18062	Чаплыгинский муниципальный район	Городское поселение город Чаплыгин	терКирпичный завод	-	-	53.252945	39.994948	ЮЛ	Комитет по управлению городским хозяйством администрации Чаплыгинского муниципального района	4818009265	-	ООО "РМК"	4813025295	20-0183	2,00	Грунт	Открытая	Металл	1	0,75	Металл	-	-	-	0	-	-	существующая	Нет
18063	Чаплыгинский муниципальный район	Городское поселение город Чаплыгин	Луначарского	4	а	53.246633	39.952114	ЮЛ	ООО"Чаплыгинмолоко"	4813006486	-	ООО "РМК"	4813025295	20-0184	4,00	Грунт	Открытая	Металл	4	0,75	Металл	-	-	-	0	-	-	существующая	Нет
18064	Чаплыгинский муниципальный район	Городское поселение город Чаплыгин	Московская	5	-	53.246407	39.964268	ЮЛ	НАО "Чаплыгинская швейная фабрика"	4818002950	-	ООО "РМК"	4813025295	20-0185	8,00	Грунт	Открытая	Металл	3	0,75	Металл	-	-	-	0	-	-	существующая	Нет
18065	Чаплыгинский муниципальный район	Городское поселение город Чаплыгин	ФЭнгельса	187	-	53.253691	39.940957	ЮЛ	АО "Чаплыгинский крахмальный завод"	4818000544	-	ООО "РМК"	4813025295	20-0186	10,00	Грунт	Открытая	Металл	13	0,75	Металл	-	-	-	0	-	-	существующая	Нет
18066	Чаплыгинский муниципальный район	Городское поселение город Чаплыгин	Строительная	1	а	53.251358	39.976494	ЮЛ	Филиал АО "Газпром газораспределение Липецк" в с. Доброе, эксплуатационная служба в г. Чаплыгин	4824003938	-	ООО "РМК"	4813025295	20-0189	6,00	Асфальт	Открытая	Металл	2	0,75	Металл	-	-	-	0	-	-	существующая	Нет
18067	Чаплыгинский муниципальный район	Городское поселение город Чаплыгин	пл. Октябрьской Революции	7	-	53.24119	39.963759	ЮЛ	Комитет по управлению городским хозяйством администрации Чаплыгинского муниципального района	4818009265	1204800014462	ООО "РМК"	4813025295	20-0193	2,25	Асфальт	Открытая	Металл	1	1,10	Пластик	-	-	-	0	-	-	существующая	Нет
18068	Чаплыгинский муниципальный район	Городское поселение город Чаплыгин	Октябрьская	37	-	53.244004	39.968571	ЮЛ	МБДОУ "Светлячок"	4818004130	-	ООО "РМК"	4813025295	20-0194	4,00	Грунт	Открытая	Металл	2	0,75	Металл	-	-	-	0	-	-	существующая	Нет
18069	Чаплыгинский муниципальный район	Городское поселение город Чаплыгин	Индустриальная	21	а	53.255129	39.952958	ЮЛ	Филиал ОАО "РЖД" юго-восточная Раненбургская дистанция пути	7708503727	-	ООО "РМК"	4813025295	20-0195	4,50	Грунт	Открытая	Металл	2	0,75	Металл	-	-	-	0	-	-	существующая	Нет
18070	Чаплыгинский муниципальный район	Городское поселение город Чаплыгин	Пушкина	22	-	53.246423	39.972533	ЮЛ	м-н "Новосел"	481800122675	-	ООО "РМК"	4813025295	20-0196	1,50	Грунт	Открытая	Металл	1	0,75	Металл	-	-	-	0	-	-	существующая	Нет
18071	Чаплыгинский муниципальный район	Городское поселение город Чаплыгин	Советская	10	а	53.23526	39.9802	ЮЛ	МБУ СОШ № 4	4818003841	-	ООО "РМК"	4813025295	20-0197	2,00	Грунт	Открытая	Металл	2	0,75	Металл	-	-	-	0	-	-	существующая	Нет
18072	Чаплыгинский муниципальный район	Городское поселение город Чаплыгин	Пушкина	2	-	53.245976	39.974392	ИП	ИП Данилин А.О.	481800070667	-	ООО "РМК"	4813025295	20-0198	1,50	Грунт	Открытая	Металл	1	0,75	Металл	-	-	-	0	-	-	существующая	Нет
18073	Чаплыгинский муниципальный район	Городское поселение город Чаплыгин	ФЭнгельса	17	-	53.242228	39.959974	ИП	ИП Викулина Галина Ивановна	481800189990	-	ООО "РМК"	4813025295	20-0204	1,50	Грунт	Открытая	Металл	1	0,75	Металл	-	-	-	0	-	-	существующая	Нет
18074	Чаплыгинский муниципальный район	Городское поселение город Чаплыгин	ФЭнгельса	171	-	53.253287	39.945844	ИП	ИП Викулина Галина Ивановна	481800189990	-	ООО "РМК"	4813025295	20-0205	3,00	Грунт	Открытая	Металл	3	1,10	Пластик	-	-	-	0	-	-	существующая	Нет
18075	Чаплыгинский муниципальный район	Городское поселение город Чаплыгин	Свердлова	-	-	53.242635	39.978174	ЮЛ	Комитет по управлению городским хозяйством администрации Чаплыгинского муниципального района	4818009265	1204800014462	ООО "РМК"	4813025295	20-0206	2,00	Грунт	Открытая	Металл	2	0,75	Металл	-	-	-	0	-	-	существующая	Нет
18076	Чаплыгинский муниципальный район	Городское поселение город Чаплыгин	Свердлова	8	-	53.242635	39.978174	ИП	ИП Кузьмина Татьяна Павловна	482414380095	-	ООО "РМК"	4813025295	20-0207	1,50	Асфальт	Открытая	Металл	1	0,75	Металл	-	-	-	0	-	-	существующая	Нет
18077	Чаплыгинский муниципальный район	Городское поселение город Чаплыгин	Калинина	16	-	53.240668	39.958887	ЮЛ	Комитет по управлению городским хозяйством администрации Чаплыгинского муниципального района	4818009265	1204800014462	ООО "РМК"	4813025295	20-0208	1,00	Грунт	Открытая	Металл	1	1,10	Пластик	-	-	-	0	-	-	существующая	Нет
18078	Чаплыгинский муниципальный район	Городское поселение город Чаплыгин	Калинина	23	-	53.241379	39.955815	ЮЛ	Комитет по управлению городским хозяйством администрации Чаплыгинского муниципального района	4818009265	1204800014462	ООО "РМК"	4813025295	20-0209	1,00	Грунт	Открытая	Металл	1	1,10	Пластик	-	-	-	0	-	-	существующая	Нет
18079	Чаплыгинский муниципальный район	Городское поселение город Чаплыгин	Вокзальная	18	в	53.253013	39.951302	ЮЛ	Комитет по управлению городским хозяйством администрации Чаплыгинского муниципального района	4818009265	1204800014462	ООО "РМК"	4813025295	20-0210	-	Грунт	Открытая	Металл	2	0,75	Металл	-	-	-	0	-	-	существующая	Нет
18080	Чаплыгинский муниципальный район	Городское поселение город Чаплыгин	КМаркса	2	-	53.23475	39.975178	ЮЛ	Комитет по управлению городским хозяйством администрации Чаплыгинского муниципального района	4818009265	1204800014462	ООО "РМК"	4813025295	20-0211	1,00	Грунт	Открытая	Металл	1	1,10	Пластик	-	-	-	0	-	-	существующая	Нет
18081	Чаплыгинский муниципальный район	Городское поселение город Чаплыгин	Гагарина-Луговая	-	-	53.242813	39.991549	ЮЛ	Комитет по управлению городским хозяйством администрации Чаплыгинского муниципального района	4818009265	1204800014462	ООО "РМК"	4813025295	20-0212	-	Грунт	Открытая	Металл	3	0,75	Металл	-	-	-	0	-	-	существующая	Нет
18082	Чаплыгинский муниципальный район	Городское поселение город Чаплыгин	ФЭнгельса	171	а	53.251793	39.943053	ЮЛ	Комитет по управлению городским хозяйством администрации Чаплыгинского муниципального района	4818009265	1204800014462	ООО "РМК"	4813025295	20-0213	-	Грунт	Открытая	Металл	1	0,75	Металл	-	-	-	0	-	-	существующая	Нет
18083	Чаплыгинский муниципальный район	Городское поселение город Чаплыгин	ФЭнгельса	171	Б	53.251973	39.943482	ЮЛ	Комитет по управлению городским хозяйством администрации Чаплыгинского муниципального района	4818009265	1204800014462	ООО "РМК"	4813025295	20-0214	-	Грунт	Открытая	Металл	1	0,75	Металл	-	-	-	0	-	-	существующая	Нет
18084	Чаплыгинский муниципальный район	Городское поселение город Чаплыгин	ФЭнгельса	171	в	53.252202	39.94411	ЮЛ	Комитет по управлению городским хозяйством администрации Чаплыгинского муниципального района	4818009265	1204800014462	ООО "РМК"	4813025295	20-0215	-	Грунт	Открытая	Металл	1	0,75	Металл	-	-	-	0	-	-	существующая	Нет

Приложение 1 к приказу управления экологии и природных ресурсов Липецкой области
«Приложение А6. Реестр контейнерных площадок (по данным ОМС)

№ п/п	Данные о нахождении мест (площадок) накопления твердых коммунальных отходов							Данные о собственниках мест (площадок) накопления твердых коммунальных отходов				Организация (ИП), оказывающая услуги по сбору и транспортированию ТКО		Данные о технических характеристиках мест (площадок) накопления твердых коммунальных отходов					Контейнеры для несортированных отходов			Контейнеры для утилизируемых отходов (раздельный сбор)			Контейнеры для сбора крупногабаритных отходов			Статус (существующая/планируемая)	Совместное использование с другими МКД
	Муниципальное образование	Населенный пункт	Улица	Дом	Корпус/Строение	Широта	Долгота	Организационно-правовая форма балансодержателя (юридическое лицо - ЮЛ; индивидуальный предприниматель - ИП; физическое лицо - ФЛ)	для ЮЛ - Полное наименование организации для ИП - Фамилия, Имя, Отчество для ФЛ - Фамилия, Имя, Отчество	ИНН	ОГРН	Наименование	ИНН	Номер контейнерной площадки	Площадь, кв.м.	Тип подстилающей поверхности	Вид площадки	Материал ограждения	Кол-во	Емкость (отдельного контейнера)	Материал контейнера	Кол-во	Емкость (отдельного контейнера)	Материал контейнера	Кол-во	Емкость (отдельного контейнера) м3	Материал контейнера		
18085	Чаплыгинский муниципальный район	Городское поселение город Чаплыгин	ФЭнгельса	171	Г	53.252324	39.944399	ЮЛ	Комитет по управлению городским хозяйством администрации Чаплыгинского муниципального района	4818009265	1204800014462	ООО "РМК"	4813025295	20-0216	-	Грунт	Открытая	Металл	1	0,75	Металл	-	-	-	0	-	-	существующая	Нет
18086	Чаплыгинский муниципальный район	Городское поселение город Чаплыгин	Коммунистическая	61	-	53.241459	39.984179	ЮЛ	Комитет по управлению городским хозяйством администрации Чаплыгинского муниципального района	4818009265	1204800014462	ООО "РМК"	4813025295	20-0217	2,00	Грунт	Открытая	Металл	2	1,10	Пластик	-	-	-	0	-	-	существующая	Нет
18087	Чаплыгинский муниципальный район	Городское поселение город Чаплыгин	Заречная	21	-	53.23968	39.977489	ЮЛ	Комитет по управлению городским хозяйством администрации Чаплыгинского муниципального района	4818009265	1204800014462	ООО "РМК"	4813025295	20-0218	-	Грунт	Открытая	Металл	1	0,75	Металл	-	-	-	0	-	-	существующая	Нет
18088	Чаплыгинский муниципальный район	Городское поселение город Чаплыгин	ФЭнгельса	121	-	53.249948	39.950074	ЮЛ	Комитет по управлению городским хозяйством администрации Чаплыгинского муниципального района	4818009265	1204800014462	ООО "РМК"	4813025295	20-0219	-	Грунт	Открытая	Металл	1	0,75	Металл	-	-	-	0	-	-	существующая	Нет
18089	Чаплыгинский муниципальный район	Городское поселение город Чаплыгин	Заречная	77	-	53.239452	39.980155	ЮЛ	Комитет по управлению городским хозяйством администрации Чаплыгинского муниципального района	4818009265	1204800014462	ООО "РМК"	4813025295	20-0220	2,00	Грунт	Открытая	Металл	2	1,10	Пластик	-	-	-	0	-	-	существующая	Нет
18090	Чаплыгинский муниципальный район	Городское поселение город Чаплыгин	Советская	-	-	53.239433	39.965121	ЮЛ	Комитет по управлению городским хозяйством администрации Чаплыгинского муниципального района	4818009265	1204800014462	ООО "РМК"	4813025295	20-0221	2,00	Грунт	Открытая	Металл	2	1,10	Пластик	-	-	-	0	-	-	существующая	Нет
18091	Чаплыгинский муниципальный район	Городское поселение город Чаплыгин	Радина	77	-	53.227285	39.978261	ЮЛ	Комитет по управлению городским хозяйством администрации Чаплыгинского муниципального района	4818009265	1204800014462	ООО "РМК"	4813025295	20-0222	2,00	Грунт	Открытая	Металл	1	0,75	Металл	-	-	-	0	-	-	существующая	Нет
18092	Чаплыгинский муниципальный район	Городское поселение город Чаплыгин	Радина	105	-	53.227916	39.98236	ЮЛ	Комитет по управлению городским хозяйством администрации Чаплыгинского муниципального района	4818009265	1204800014462	ООО "РМК"	4813025295	20-0223	2,00	Грунт	Открытая	Металл	1	1,10	Пластик	-	-	-	0	-	-	существующая	Нет
18093	Чаплыгинский муниципальный район	Городское поселение город Чаплыгин	Радина	111	-	53.241379	39.955815	ЮЛ	Комитет по управлению городским хозяйством администрации Чаплыгинского муниципального района	4818009265	1204800014462	ООО "РМК"	4813025295	20-0224	2,00	Грунт	Открытая	Металл	1	1,10	Пластик	-	-	-	0	-	-	существующая	Нет
18094	Чаплыгинский муниципальный район	Городское поселение город Чаплыгин	Радина	115	-	53.228244	39.983872	ЮЛ	Комитет по управлению городским хозяйством администрации Чаплыгинского муниципального района	4818009265	1204800014462	ООО "РМК"	4813025295	20-0225	2,00	Грунт	Открытая	Металл	1	1,10	Пластик	-	-	-	0	-	-	существующая	Нет
18095	Чаплыгинский муниципальный район	Городское поселение город Чаплыгин	Октябрьская	34	-	53.244208	39.96894	ЮЛ	Комитет по управлению городским хозяйством администрации Чаплыгинского муниципального района	4818009265	1204800014462	ООО "РМК"	4813025295	20-0226	2,00	Грунт	Открытая	Металл	1	1,10	Пластик	-	-	-	0	-	-	существующая	Нет
18096	Чаплыгинский муниципальный район	Городское поселение город Чаплыгин	Клубная	6	-	53.247732	39.979162	ЮЛ	Комитет по управлению городским хозяйством администрации Чаплыгинского муниципального района	4818009265	1204800014462	ООО "РМК"	4813025295	20-0227	-	Грунт	Открытая	Металл	2	0,75	Металл	-	-	-	0	-	-	существующая	Нет
18097	Чаплыгинский муниципальный район	Городское поселение город Чаплыгин	Клубная	33	Б	53.246352	39.982089	ЮЛ	Комитет по управлению городским хозяйством администрации Чаплыгинского муниципального района	4818009265	1204800014462	ООО "РМК"	4813025295	20-0228	-	Грунт	Открытая	Металл	1	0,75	Металл	-	-	-	0	-	-	существующая	Нет
18098	Чаплыгинский муниципальный район	Городское поселение город Чаплыгин	Свердлова	7	а	53.238234	39.970064	ИП	ИП Башлыков М.А. м-н "Стройдом"	481800025199	-	ООО "РМК"	4813025295	20-0229	1,00	Асфальт	Открытая	Металл	1	0,75	Металл	-	-	-	0	-	-	существующая	Нет
18099	Чаплыгинский муниципальный район	Городское поселение город Чаплыгин	СТянь-Шанского	2	-	53.233576	39.987777	ИП	ИП Кеменов А.В.	481800090568	-	ООО "РМК"	4813025295	20-0230	1,50	Асфальт	Открытая	Металл	1	0,75	Металл	-	-	-	0	-	-	существующая	Нет
18100	Чаплыгинский муниципальный район	Городское поселение город Чаплыгин	Московская	3	-	53.245943	39.965751	ЮЛ	ГОБПОУ "Чаплыгинский аграрный коледж"	4818000199	-	ООО "РМК"	4813025295	20-0231	3,00	Асфальт	Открытая	Металл	2	0,75	Металл	-	-	-	0	-	-	существующая	Нет
18101	Чаплыгинский муниципальный район	Городское поселение город Чаплыгин	МГорького	51	-	53.248724	39.977765	ИП	ИП Мусаелян Т.С.	481802846948	-	ООО "РМК"	4813025295	20-0232	1,00	Асфальт	Открытая	Металл	1	0,75	Металл	-	-	-	0	-	-	существующая	Нет
18102	Чаплыгинский муниципальный район	Городское поселение город Чаплыгин	Индустриальная	-	-	53.254767	39.963967	ИП	ИП Башлыков А.М.	773102218407	-	ООО "РМК"	4813025295	20-0233	2,00	Грунт	Открытая	Металл	1	0,75	Металл	-	-	-	0	-	-	существующая	Нет
18103	Чаплыгинский муниципальный район	Городское поселение город Чаплыгин	Крупской	18	-	53.1424	39.5821	ЮЛ	колбасный модуль, магазин"Обувь-трикотаж" по ул. Свердлова, 10	4818001918	-	ООО "РМК"	4813025295	20-0244	1,00	Асфальт	Открытая	Металл	1	1,10	Пластик	-	-	-	0	-	-	существующая	Нет
18104	Чаплыгинский муниципальный район	Городское поселение город Чаплыгин	Крупской	13	-	53.1422	39.5812	ЮЛ	ООО. "Хлебокомбинат" Чаплыгинское РАЙПО	4818001918	-	ООО "РМК"	4813025295	20-0245	5,00	Асфальт	Открытая	Металл	4	0,75	Металл	-	-	-	0	-	-	существующая	Нет
18105	Чаплыгинский муниципальный район	Городское поселение город Чаплыгин	МГорького	134	-	53.253524	39.984598	ИП	ИП Гущян Т.С.	481804029268	-	ООО "РМК"	4813025295	20-0246	1,00	Грунт	Открытая	Металл	1	1,10	Пластик	-	-	-	0	-	-	существующая	Нет
18106	Чаплыгинский муниципальный район	Городское поселение город Чаплыгин	Советская	50	-	53.239095	39.970529	ИП	ИП. Максимова И.Н.	481800002226	-	ООО "РМК"	4813025295	20-0247	3,00	Асфальт	Открытая	Металл	1	0,75	Металл	-	-	-	0	-	-	существующая	Нет

Приложение 1 к приказу управления экологии и природных ресурсов Липецкой области
«Приложение А6. Реестр контейнерных площадок (по данным ОМС)

№ п/п	Данные о нахождении мест (площадок) накопления твердых коммунальных отходов							Данные о собственниках мест (площадок) накопления твердых коммунальных отходов				Организация (ИП), оказывающая услуги по сбору и транспортированию ТКО		Данные о технических характеристиках мест (площадок) накопления твердых коммунальных отходов					Контейнеры для несортированных отходов			Контейнеры для утилизируемых отходов (раздельный сбор)			Контейнеры для сбора крупногабаритных отходов			Статус (существующая/планируемая)	Совместное использование с другими МКД
	Муниципальное образование	Населенный пункт	Улица	Дом	Корпус/Строение	Широта	Долгота	Организационно-правовая форма балансодержателя (юридическое лицо - ЮЛ; индивидуальный предприниматель - ИП; физическое лицо - ФЛ)	для ЮЛ - Полное наименование организации для ИП - Фамилия, Имя, Отчество для ФЛ - Фамилия, Имя, Отчество	ИНН	ОГРН	Наименование	ИНН	Номер контейнерной площадки	Площадь, кв.м.	Тип подстилающей поверхности	Вид площадки	Материал ограждения	Кол-во	Емкость (отдельного контейнера)	Материал контейнера	Кол-во	Емкость (отдельного контейнера)	Материал контейнера	Кол-во	Емкость (отдельного контейнера) м3	Материал контейнера		
18107	Чаплыгинский муниципальный район	Городское поселение город Чаплыгин	Урицкого	24	-	53.24354	39.976252	ЮЛ	Комитет по управлению городским хозяйством администрации Чаплыгинского муниципального района	4818009265	-	ООО "РМК"	4813025295	20-0249	3,90	Асфальт	Открытая	Металл	2	0,75	Металл	-	-	-	0	-	-	существующая	Нет
18108	Чаплыгинский муниципальный район	Городское поселение город Чаплыгин	ФЭнгельса	17	-	53.242031	39.960208	ЮЛ	Чаплыгинское РАЙПО	4818001918	-	ООО "РМК"	4813025295	20-0250	5,12	Асфальт	Открытая	Металл	3	0,75	Металл	-	-	-	0	-	-	существующая	Нет
18109	Чаплыгинский муниципальный район	Городское поселение город Чаплыгин	Ленина	12	в	53.242058	39.968643	ЮЛ	АНО "Бизнесинкубатор Молодежь"	4818006948	-	ООО "РМК"	4813025295	20-0251	3,90	Асфальт	Открытая	Металл	2	0,75	Металл	-	-	-	0	-	-	существующая	Нет
18110	Чаплыгинский муниципальный район	Городское поселение город Чаплыгин	Советская	1	а	53.233198	39.986735	ИП	ИП Кравцов А.И. м-н "Магнолия"	481802188784	-	ООО "РМК"	4813025295	20-0252	1,00	Асфальт	Открытая	Металл	1	0,75	Металл	-	-	-	0	-	-	существующая	Нет
18111	Чаплыгинский муниципальный район	Городское поселение город Чаплыгин	Московская	4	-	53.243001	39.964322	ИП	ИП Седых Е.Б. м-н Усадьба Л"	481801391504	-	ООО "РМК"	4813025295	20-0253	1,00	Асфальт	Открытая	Металл	1	1,10	Пластик	-	-	-	0	-	-	существующая	Нет
18112	Чаплыгинский муниципальный район	Городское поселение город Чаплыгин	Советская	35	-	53.239261	39.968823	ИП	ИП Башлыков М.А. м-н "Стройдом"	481800025199	-	ООО "РМК"	4813025295	20-0254	1,00	Асфальт	Открытая	Металл	1	0,75	Металл	-	-	-	0	-	-	существующая	Нет
18113	Чаплыгинский муниципальный район	Городское поселение город Чаплыгин	Пушкина	20	в	53.248395	39.972775	ИП	ИП Иилева Л.П. м-н "Мастерок"	481800089690	-	ООО "РМК"	4813025295	20-0255	1,00	Асфальт	Открытая	Металл	1	0,75	Металл	-	-	-	0	-	-	существующая	Нет
18114	Чаплыгинский муниципальный район	Городское поселение город Чаплыгин	Оборонная	42	-	53.242937	39.962714	ИП	ИП Медведева Е.И. м-н "Строймир"	481800089690	-	ООО "РМК"	4813025295	20-0256	1,00	Асфальт	Открытая	Металл	1	0,75	Металл	-	-	-	0	-	-	существующая	Нет
18115	Чаплыгинский муниципальный район	Городское поселение город Чаплыгин	Строительная	5	в	53.249015	39.976548	ИП	ИП Осетров д. В. "Автозапчасти"	481800047499	-	ООО "РМК"	4813025295	20-0257	1,00	Асфальт	Открытая	Металл	1	0,75	Металл	-	-	-	0	-	-	существующая	Нет
18116	Чаплыгинский муниципальный район	Городское поселение город Чаплыгин	МГорького	92	в	53.248239	39.978632	ИП	ИП Смирнов С.Б. Автозапчасти	481802617602	-	ООО "РМК"	4813025295	20-0258	1,00	Асфальт	Открытая	Металл	1	0,75	Металл	-	-	-	0	-	-	существующая	Нет
18117	Чаплыгинский муниципальный район	Городское поселение город Чаплыгин	СТянь-Шанского	92	Б	53.235523	39.992376	ИП	ИП Шевченко А.А. тп "Маленькая Япония"	482510752980	-	ООО "РМК"	4813025295	20-0259	1,00	Асфальт	Открытая	Металл	1	0,75	Металл	-	-	-	0	-	-	существующая	Нет
18118	Чаплыгинский муниципальный район	Городское поселение город Чаплыгин	переулок Московский	1	-	53.248503	39.963666	ЮЛ	ООО "Вектор" м-н "Бум"	4611012014	-	ООО "РМК"	4813025295	20-0260	1,00	Асфальт	Открытая	Металл	1	0,75	Металл	-	-	-	0	-	-	существующая	Нет
18119	Чаплыгинский муниципальный район	Городское поселение город Чаплыгин	Советская	12	-	53.235532	39.977779	ИП	ИП Микаелян Р.Г. м-н "Строй-Мастер", ИП Глебова Е.В. Кафе "Заречье"	481804427815	-	ООО "РМК"	4813025295	20-0261	1,00	Асфальт	Открытая	Металл	2	0,75	Металл	-	-	-	0	-	-	существующая	Нет
18120	Чаплыгинский муниципальный район	Городское поселение город Чаплыгин	Московская	2	в	53.242845	39.964331	ИП	ИП Веревкина Т.В. ТД "Татьяна"	481800037204	-	ООО "РМК"	4813025295	20-0262	1,00	Асфальт	Открытая	Металл	1	0,75	Металл	-	-	-	0	-	-	существующая	Нет
18121	Чаплыгинский муниципальный район	Городское поселение город Чаплыгин	Спортивная	11	-	53.246579	39.968454	ИП	ИП Мозгунов ДМ Автосервис	481800046505	-	ООО "РМК"	4813025295	20-0263	1,00	Асфальт	Открытая	Металл	1	0,75	Металл	-	-	-	0	-	-	существующая	Нет
18122	Чаплыгинский муниципальный район	Городское поселение город Чаплыгин	Московская	-	-	53.251124	39.959534	ИП	ИП Михайлов Ю.В. Тп "Виктория"	481800002307	-	ООО "РМК"	4813025295	20-0264	1,00	Асфальт	Открытая	Металл	1	0,75	Металл	-	-	-	0	-	-	существующая	Нет
18123	Чаплыгинский муниципальный район	Городское поселение город Чаплыгин	Московская	6	а	53.243287	39.964205	ИП	ИП Ромазанов К.К. м-н Автозапчасти	481800063839	-	ООО "РМК"	4813025295	20-0265	1,00	Асфальт	Открытая	Металл	1	0,75	Металл	-	-	-	0	-	-	существующая	Нет
18124	Чаплыгинский муниципальный район	Городское поселение город Чаплыгин	Советская	-	-	53.238787	39.971006	ИП	ИП Камышников В.А. м-н Автомаркет	481800010643	-	ООО "РМК"	4813025295	20-0266	1,00	Асфальт	Открытая	Металл	1	0,75	Металл	-	-	-	0	-	-	существующая	Нет
18125	Чаплыгинский муниципальный район	Городское поселение город Чаплыгин	Ленина	1	-	53.24097	39.967116	ИП	ИП Антипкин А.Ю. м-н Спорттовары	481800132923	-	ООО "РМК"	4813025295	20-0267	1,00	Асфальт	Открытая	Металл	1	0,75	Металл	-	-	-	0	-	-	существующая	Нет
18126	Чаплыгинский муниципальный район	Городское поселение город Чаплыгин	Вокзальная	11	-	53.250755	39.959094	ЮЛ	АО работников "НП ЧаплыгинАвто"	4818005503	-	ООО "РМК"	4813025295	20-0268	1,00	Асфальт	Открытая	Металл	1	0,75	Металл	-	-	-	0	-	-	существующая	Нет
18127	Чаплыгинский муниципальный район	Городское поселение город Чаплыгин	Строительная	7	-	53.249015	39.976548	ЮЛ	АО работников "НП ЧаплыгинАвто"	4818005503	-	ООО "РМК"	4813025295	20-0269	1,00	Асфальт	Открытая	Металл	1	0,75	Металл	-	-	-	0	-	-	существующая	Нет
18128	Чаплыгинский муниципальный район	Городское поселение город Чаплыгин	Пушкина	20	а	53.247533	39.972641	ИП	ИП Федорин А.В. М-н Вкусный	481102981187	-	ООО "РМК"	4813025295	20-0270	3,00	Асфальт	Открытая	Металл	2	0,75	Металл	-	-	-	0	-	-	существующая	Нет
18129	Чаплыгинский муниципальный район	Городское поселение город Чаплыгин	пл. Хлебная	12	-	53.23724	39.973611	ИП	ИП Распопов О.Н. м-н Арсенал	481800023321	-	ООО "РМК"	4813025295	20-0271	1,00	Асфальт	Открытая	Металл	1	0,75	Металл	-	-	-	0	-	-	существующая	Нет
18130	Чаплыгинский муниципальный район	Городское поселение город Чаплыгин	Пушкина	24	-	53.247447	39.970619	ИП	ИП Мерзликин В.И. м-н Твой дом	481800001984	-	ООО "РМК"	4813025295	20-0272	4,50	Асфальт	Открытая	Металл	3	0,75	Металл	-	-	-	0	-	-	существующая	Нет
18131	Чаплыгинский муниципальный район	Городское поселение город Чаплыгин	Свердлова	7	в	53.237725	39.970341	ИП	ИП Бирюкова М.Н. м-н Любаша	481802420388	-	ООО "РМК"	4813025295	20-0276	1,00	Асфальт	Открытая	Металл	1	0,75	Металл	-	-	-	0	-	-	существующая	Нет
18132	Чаплыгинский муниципальный район	Городское поселение город Чаплыгин	переулок Московский	1	Б	53.248199	39.963256	ИП	ИП Полянская Г.М. п-н Вега, парикмахерская Каприз	481800123870	-	ООО "РМК"	4813025295	20-0277	3,00	Асфальт	Открытая	Металл	2	0,75	Металл	-	-	-	0	-	-	существующая	Нет
18133	Чаплыгинский муниципальный район	Городское поселение город Чаплыгин	Индустриальная	1	в	53.257139	39.968643	ИП	ИП Соловьев В.А. Автомастерская	482600416581	-	ООО "РМК"	4813025295	20-0278	3,00	Асфальт	Открытая	Металл	2	0,75	Металл	-	-	-	0	-	-	существующая	Нет
18134	Чаплыгинский муниципальный район	Городское поселение город Чаплыгин	переулок Московский	1	в	53.2493	39.965463	ЮЛ	ООО"Чаплыгинский механический завод"	4818005790	-	ООО "РМК"	4813025295	20-0279	4,50	Асфальт	Открытая	Металл	3	1,10	Пластик	-	-	-	0	-	-	существующая	Нет
18135	Чаплыгинский муниципальный район	Городское поселение город Чаплыгин	СТянь-Шанского	48	в	53.235294	39.991178	ЮЛ	М-н Магнит-косметик	4818009265	-	ООО "РМК"	4813025295	20-0280	2,25	Асфальт	Открытая	Металл	1	1,10	Пластик	-	-	-	0	-	-	существующая	Нет
18136	Чаплыгинский муниципальный район	Городское поселение город Чаплыгин	Московская	15	а	53.248675	39.962346	ИП	ИП Мерзликин В.И. магазин	481800001984	-	ООО "РМК"	4813025295	20-0281	3,75	Асфальт	Открытая	Металл	2	1,10	Пластик	-	-	-	0	-	-	существующая	Нет

Приложение 1 к приказу управления экологии и природных ресурсов Липецкой области
«Приложение А6. Реестр контейнерных площадок (по данным ОМС)

№ п/п	Данные о нахождении мест (площадок) накопления твердых коммунальных отходов							Данные о собственниках мест (площадок) накопления твердых коммунальных отходов				Организация (ИП), оказывающая услуги по сбору и транспортированию ТКО		Данные о технических характеристиках мест (площадок) накопления твердых коммунальных отходов					Контейнеры для несортированных отходов			Контейнеры для утилизируемых отходов (раздельный сбор)			Контейнеры для сбора крупногабаритных отходов			Статус (существующая/планируемая)	Совместное использование с другими МКД
	Муниципальное образование	Населенный пункт	Улица	Дом	Корпус/Строение	Широта	Долгота	Организационно-правовая форма балансодержателя (юридическое лицо - ЮЛ; индивидуальный предприниматель - ИП; физическое лицо - ФЛ)	для ЮЛ - Полное наименование организации для ИП - Фамилия, Имя, Отчество для ФЛ - Фамилия, Имя, Отчество	ИНН	ОГРН	Наименование	ИНН	Номер контейнерной площадки	Площадь, кв.м.	Тип подстилающей поверхности	Вид площадки	Материал ограждения	Кол-во	Емкость (отдельного контейнера)	Материал контейнера	Кол-во	Емкость (отдельного контейнера)	Материал контейнера	Кол-во	Емкость (отдельного контейнера) м3	Материал контейнера		
18137	Чаплыгинский муниципальный район	Городское поселение город Чаплыгин	Советская	13	-	53.235188	39.974766	ЮЛ	Прокуратура Чаплыгинского района	4826012053	-	ООО "РМК"	4813025295	20-0282	1,00	Асфальт	Открытая	Металл	1	1,10	Пластик	-	-	-	0	-	-	существующая	Нет
18138	Чаплыгинский муниципальный район	Городское поселение город Чаплыгин	Московская	14	-	53.245039	39.964332	ИП	Камышников А.А. м-н Автозапчасти	481802882583	-	ООО "РМК"	4813025295	20-0283	1,00	Асфальт	Открытая	Металл	1	0,75	Металл	-	-	-	0	-	-	существующая	Нет
18139	Чаплыгинский муниципальный район	Городское поселение город Чаплыгин	МГорького	39	Б	53.239583	39.967167	ИП	ИП Слапогузов В.В.	481800249921	-	ООО "РМК"	4813025295	20-0284	3,00	Асфальт	Открытая	Металл	1	0,75	Металл	-	-	-	0	-	-	существующая	Нет
18140	Чаплыгинский муниципальный район	Городское поселение город Чаплыгин	Индустриальная	3	-	53.26008	39.987463	ЮЛ	ООО Марин Оперейшн Сервисиз	3015088148	-	ООО "РМК"	4813025295	20-0285	6,00	Асфальт	Открытая	Металл	2	1,10	Пластик	-	-	-	0	-	-	существующая	Нет
18141	Чаплыгинский муниципальный район	Городское поселение город Чаплыгин	Советская	39	-	53.239583	39.967167	ИП	ИП Бадиков Н.К. Плаза	482561471931	-	ООО "РМК"	4813025295	20-0286	3,00	Асфальт	Открытая	Металл	2	0,75	Металл	-	-	-	0	-	-	существующая	Нет
18142	Чаплыгинский муниципальный район	Городское поселение город Чаплыгин	Советская	74	-	53.241123	39.966893	ЮЛ	МБУК "ГКДЦ"	4818003249	-	ООО "РМК"	4813025295	20-0287	1,00	Асфальт	Открытая	Металл	1	0,75	Металл	-	-	-	0	-	-	существующая	Нет
18143	Чаплыгинский муниципальный район	Городское поселение город Чаплыгин	Дачная	46	-	53.266013	39.976287	ЮЛ	Комитет по управлению городским хозяйством администрации Чаплыгинского муниципального района	4818009265	-	ООО "РМК"	4813025295	20-0288	3,00	Бетон	Открытая	Металл	2	1,10	Пластик	-	-	-	0	-	-	существующая	Нет

»

Приложение 2 к приказу управления экологии и природных ресурсов Липецкой области
«Приложение А6. Реестр контейнерных площадок (по данным РО) Центральная зона.

№ п/п	Данные о нахождении мест (площадок) накопления твердых коммунальных отходов							Контейнеры для несортированных отходов			Контейнеры для утилизируемых отходов (раздельный сбор)			Контейнеры для сбора крупногабаритных отходов			Точка бестарного сбора (да/нет)	Примечание
	Муниципальное образование	Населенный пункт	Улица	Дом	Корпус/ Строение	Широта	Долгота	Кол-во	Емкость (отдельного контейнера)	Материал контейнера	Кол-во	Емкость (отдельного контейнера)	Материал контейнера	Кол-во	Емкость (отдельного	Материал контейнера		
1	Городской округ г. Липецк	г. Липецк	Алмазная	12	Д	52.567319	39.668004	2	0,75	Металл	0	-	-	0	-	-	нет	-
2	Городской округ г. Липецк	г. Липецк	Ленинградская	18	-	52.540705	39.591844	2	0,75	Металл	0	-	-	0	-	-	нет	-
3	Городской округ г. Липецк	г. Липецк	Космонавтов	37	А	52.609517	39.551661	3	0,75	Металл	0	-	-	0	-	-	нет	-
4	Городской округ г. Липецк	г. Липецк	П.И. Смородина	13	-	52.589353	39.53607	2	1,10	Пластик	0	-	-	0	-	-	нет	-
5	Городской округ г. Липецк	г. Липецк	Гагарина	60	А	52.617992	39.600648	3	0,75	Металл	0	-	-	0	-	-	нет	-
6	Городской округ г. Липецк	г. Липецк	Московская	6	Г	52.606717	39.513215	3	1,10	Пластик	0	-	-	0	-	-	нет	-
7	Городской округ г. Липецк	г. Липецк	Талалихина	7	-	52.572014	39.612419	3	0,75	Металл	0	-	-	0	-	-	нет	-
8	Городской округ г. Липецк	г. Липецк	Фестивальная	10	Б	52.573031	39.607215	2	0,75	Металл	0	-	-	0	-	-	нет	-
9	Городской округ г. Липецк	г. Липецк	Космонавтов	80	А	52.613034	39.547981	1	0,75	Металл	0	-	-	0	-	-	нет	-
10	Городской округ г. Липецк	г. Липецк	Циолковского	18	-	52.608817	39.558447	3	0,75	Металл	0	-	-	0	-	-	нет	-
11	Городской округ г. Липецк	г. Липецк	П.И. Смородина	1	-	52.592907	39.541784	1	1,10	Пластик	0	-	-	0	-	-	нет	-
12	Городской округ г. Липецк	г. Липецк	Валентины Терешковой	35	А	52.612471	39.574546	2	1,10	Пластик	0	-	-	0	-	-	нет	-
13	Городской округ г. Липецк	г. Липецк	Б. Хмельницкого	2	А	52.595185	39.560646	2	1,10	Пластик	0	-	-	0	-	-	нет	-
14	Городской округ г. Липецк	г. Липецк	Плеханова	5	-	52.611577	39.595121	2	1,10	Пластик	0	-	-	0	-	-	нет	-
15	Городской округ г. Липецк	г. Липецк	Октябрьская	61	-	52.601196	39.591672	1	1,10	Пластик	0	-	-	0	-	-	нет	-
16	Городской округ г. Липецк	г. Липецк	50 лет НЛМК	22	-	52.583559	39.581842	4	0,75	Металл	0	-	-	0	-	-	нет	-
17	Городской округ г. Липецк	г. Липецк	Имени О. Городовикова	82	-	52.571969	39.502967	1	0,75	Металл	0	-	-	0	-	-	нет	-
18	Городской округ г. Липецк	г. Липецк	Ферросплавная	10	-	52.574918	39.626018	1	0,75	Металл	0	-	-	0	-	-	нет	-
19	Городской округ г. Липецк	г. Липецк	Ленина	36	-	52.615544	39.613656	2	1,10	Пластик	0	-	-	0	-	-	нет	-
20	Городской округ г. Липецк	г. Липецк	Космонавтов	35	к1	52.608539	39.553932	4	1,10	Металл	0	-	-	0	-	-	нет	-
21	Городской округ г. Липецк	г. Липецк	пркт им. 60летия СССР	36	-	52.596109	39.522562	3	1,10	Металл	0	-	-	0	-	-	нет	-
22	Городской округ г. Липецк	г. Липецк	50 лет НЛМК	6	Б	52.588603	39.593448	2	1,10	Пластик	0	-	-	0	-	-	нет	-
23	Городской округ г. Липецк	г. Липецк	Имени Н.К. Крупской	10	А	52.579587	39.612301	2	1,10	Пластик	0	-	-	0	-	-	нет	-
24	Городской округ г. Липецк	г. Липецк	Им. Мичурина	30	-	52.598301	39.57376	1	1,10	Пластик	0	-	-	0	-	-	нет	-
25	Городской округ г. Липецк	г. Липецк	пркт Победы	7	А	52.59922	39.573008	1	1,10	Пластик	0	-	-	0	-	-	нет	-

Приложение 2 к приказу управления экологии и природных ресурсов Липецкой области
«Приложение А6. Реестр контейнерных площадок (по данным РО) Центральная зона.

№ п/п	Данные о нахождении мест (площадок) накопления твердых коммунальных отходов							Контейнеры для несортированных отходов			Контейнеры для утилизируемых отходов (раздельный сбор)			Контейнеры для сбора крупногабаритных отходов			Точка бестарного сбора (да/нет)	Примечание
	Муниципальное образование	Населенный пункт	Улица	Дом	Корпус/ Строение	Широта	Долгота	Кол-во	Емкость (отдельного контейнера)	Материал контейнера	Кол-во	Емкость (отдельного контейнера)	Материал контейнера	Кол-во	Емкость (отдельного	Материал контейнера		
26	Городской округ г. Липецк	г. Липецк	Дачная	-	-	52.538919	39.590333	0	-	-	0	-	-	0	-	-	да	-
27	Городской округ г. Липецк	г. Липецк	им. Семашко	5	-	52.615104	39.594701	2	1,10	Пластик	0	-	-	0	-	-	нет	-
28	Городской округ г. Липецк	г. Липецк	Германа Титова	8	-	52.618111	39.55602	2	0,75	Металл	0	-	-	0	-	-	нет	-
29	Городской округ г. Липецк	г. Липецк	Имени Хорошавина А.И.	14	-	52.585377	39.512063	1	1,10	Металл	0	-	-	0	-	-	нет	-
30	Городской округ г. Липецк	г. Липецк	пркт Победы	15	-	52.597887	39.570905	1	1,10	Пластик	0	-	-	0	-	-	нет	-
31	Городской округ г. Липецк	г. Липецк	Алмазная	8	-	52.570337	39.65194	5	0,75	Металл	0	-	-	0	-	-	нет	-
32	Городской округ г. Липецк	г. Липецк	Лебедянское ш.	7	-	52.628153	39.527477	1	0,75	Металл	0	-	-	0	-	-	нет	-
33	Городской округ г. Липецк	г. Липецк	ГК №5 Мотор	-	-	52.601514	39.549407	7	0,75	Металл	0	-	-	0	-	-	нет	-
34	Городской округ г. Липецк	г. Липецк	Московская	61	Д	52.609483	39.531914	1	1,10	Металл	0	-	-	0	-	-	нет	-
35	Городской округ г. Липецк	г. Липецк	пл. Заводская	1	-	52.633031	39.65805	6	0,75	Металл	0	-	-	0	-	-	нет	-
36	Городской округ г. Липецк	г. Липецк	Водопьянова	23	Б	52.594334	39.539877	1	1,10	Металл	0	-	-	0	-	-	нет	-
37	Городской округ г. Липецк	г. Липецк	Студеновская	184	-	52.633115	39.660291	3	1,10	Пластик	0	-	-	0	-	-	нет	-
38	Городской округ г. Липецк	г. Липецк	Германа Титова	10	-	52.616736	39.55598	7	0,75	Металл	0	-	-	0	-	-	нет	-
39	Городской округ г. Липецк	г. Липецк	А.Г. Кочеткова	4	А	52.639064	39.678334	3	0,75	Металл	0	-	-	0	-	-	нет	-
40	Городской округ г. Липецк	г. Липецк	Ленинградская	6	А	52.540364	39.583587	2	0,75	Металл	0	-	-	0	-	-	нет	-
41	Городской округ г. Липецк	г. Липецк	Каштановый проезд	1	-	52.535403	39.792221	2	0,75	Металл	0	-	-	0	-	-	нет	-
42	Городской округ г. Липецк	г. Липецк	Зеленая	13	-	52.529957	39.590909	1	0,75	Металл	0	-	-	0	-	-	нет	-
43	Городской округ г. Липецк	г. Липецк	Жуковского	22	Б	52.535285	39.567389	1	0,75	Металл	0	-	-	0	-	-	нет	-
44	Городской округ г. Липецк	г. Липецк	гаражностроительный кооператив Энергетик2	-	-	52.62579	39.619117	2	0,75	Металл	0	-	-	0	-	-	нет	-
45	Городской округ г. Липецк	г. Липецк	40 лет Октября	3	-	52.634981	39.657192	1	0,75	Металл	0	-	-	0	-	-	нет	-
46	Городской округ г. Липецк	г. Липецк	Ленина	11	-	52.612939	39.605635	2	1,10	Пластик	0	-	-	0	-	-	нет	-
47	Городской округ г. Липецк	г. Липецк	Грязинский рн трасса ОрелТамбов (Корнеев Владимир	-	-	52.631264	39.738668	1	0,75	Металл	0	-	-	0	-	-	нет	-
48	Городской округ г. Липецк	г. Липецк	Политехническая	9	А	52.608007	39.505369	1	1,10	Пластик	1	0.8	металл	0	-	-	нет	-
49	Городской округ г. Липецк	г. Липецк	Замятина Е.И.	5	А	52.605793	39.5026	1	1,10	Металл	0	-	-	0	-	-	нет	-
50	Городской округ г. Липецк	г. Липецк	Исполкомовская	7	-	52.57715	39.485655	2	0,75	Металл	0	-	-	0	-	-	нет	-

Приложение 2 к приказу управления экологии и природных ресурсов Липецкой области
«Приложение А6. Реестр контейнерных площадок (по данным РО) Центральная зона.

№ п/п	Данные о нахождении мест (площадок) накопления твердых коммунальных отходов							Контейнеры для несортированных отходов			Контейнеры для утилизируемых отходов (раздельный сбор)			Контейнеры для сбора крупногабаритных отходов			Точка бестарного сбора (да/нет)	Примечание
	Муниципальное образование	Населенный пункт	Улица	Дом	Корпус/ Строение	Широта	Долгота	Кол-во	Емкость (отдельного контейнера)	Материал контейнера	Кол-во	Емкость (отдельного контейнера)	Материал контейнера	Кол-во	Емкость (отдельного	Материал контейнера		
51	Городской округ г. Липецк	г. Липецк	П.А. Папина	4	А	52.599289	39.558751	1	0,75	Металл	0	-	-	0	-	-	нет	-
52	Городской округ г. Липецк	г. Липецк	ст.Чугун	-	-	52.57535	39.7058	1	0,75	Металл	0	-	-	0	-	-	нет	-
53	Городской округ г. Липецк	г. Липецк	Рудничная	52	-	52.569485	39.50394	1	0,75	Металл	0	-	-	0	-	-	нет	-
54	Городской округ г. Липецк	г. Липецк	И.В. Шкатова	25	-	52.623241	39.610719	0	-	-	0	-	-	0	-	-	да	-
55	Городской округ г. Липецк	г. Липецк	Московская	30	Е	52.599037	39.503875	1	0,75	Металл	0	-	-	0	-	-	нет	-
56	Городской округ г. Липецк	г. Липецк	Шерстобитова С.М.	1	-	52.578869	39.506481	4	1,10	Металл	0	-	-	0	-	-	нет	-
57	Городской округ г. Липецк	г. Липецк	Шерстобитова С.М.	1	-	52.578869	39.506481	2	1,10	Пластик	0	-	-	0	-	-	нет	-
58	Городской округ г. Липецк	г. Липецк	Фрунзе	91	-	52.593857	39.588389	4	0,75	Металл	0	-	-	0	-	-	нет	-
59	Городской округ г. Липецк	г. Липецк	Ударников	13	-	52.577043	39.478714	2	0,75	Металл	1	0.8	металл	0	-	-	нет	ПЭТ
60	Городской округ г. Липецк	г. Липецк	Студеновская	131	-	52.627871	39.643826	1	0,75	Металл	0	-	-	0	-	-	нет	-
61	Городской округ г. Липецк	г. Липецк	Московская	34	Б	52.59311	39.500557	1	0,75	Металл	0	-	-	0	-	-	нет	-
62	Городской округ г. Липецк	г. Липецк	Ковалева	132	А	52.646879	39.630862	1	0,75	Металл	0	-	-	0	-	-	нет	-
63	Городской округ г. Липецк	г. Липецк	гаражный потребительский кооператив Автолюбитель5	-	-	52.571903	39.613746	2	0,75	Металл	0	-	-	0	-	-	нет	-
64	Городской округ г. Липецк	г. Липецк	Германа Титова	9	5	52.619627	39.559175	1	1,10	Пластик	0	-	-	0	-	-	нет	-
65	Городской округ г. Липецк	г. Липецк	Союзная	6	-	52.60356	39.568478	18	0,75	Металл	0	-	-	0	-	-	нет	-
66	Городской округ г. Липецк	г. Липецк	Северный рудник	30	-	52.695807	39.429078	1	0,75	Металл	0	-	-	0	-	-	нет	-
67	Городской округ г. Липецк	г. Липецк	Валентины Терешковой	30	2	52.613872	39.567258	1	1,10	Пластик	0	-	-	0	-	-	нет	-
68	Городской округ г. Липецк	г. Липецк	Лебедянское ш.	1	-	52.629578	39.530974	4	1,10	Пластик	0	-	-	0	-	-	нет	-
69	Городской округ г. Липецк	г. Липецк	прд героя Советского Союза Е. Потапова	14	-	52.604095	39.558688	1	0,75	Металл	0	-	-	0	-	-	нет	-
70	Городской округ г. Липецк	г. Липецк	Фурманова	2	Б	52.593419	39.628516	3	0,75	Металл	0	-	-	0	-	-	нет	-
71	Городской округ г. Липецк	г. Липецк	Ковалева	113	-	52.654623	39.625844	2	0,75	Металл	0	-	-	0	-	-	нет	-
72	Городской округ г. Липецк	г. Липецк	9 Мая	22	-	52.567753	39.609742	1	0,75	Металл	0	-	-	0	-	-	нет	-
73	Городской округ г. Липецк	г. Липецк	Рабочая	8	-	52.573088	39.604689	1	0,75	Металл	0	-	-	0	-	-	нет	-
74	Городской округ г. Липецк	г. Липецк	Астраханская	1	А	52.591206	39.658442	1	0,75	Металл	0	-	-	0	-	-	нет	-
75	Городской округ г. Липецк	г. Липецк	Тихая	-	-	52.533047	39.751491	0	-	-	0	-	-	0	-	-	да	-

Приложение 2 к приказу управления экологии и природных ресурсов Липецкой области
«Приложение А6. Реестр контейнерных площадок (по данным РО) Центральная зона.

№ п/п	Данные о нахождении мест (площадок) накопления твердых коммунальных отходов							Контейнеры для несортированных отходов			Контейнеры для утилизируемых отходов (раздельный сбор)			Контейнеры для сбора крупногабаритных отходов			Точка бестарного сбора (да/нет)	Примечание
	Муниципальное образование	Населенный пункт	Улица	Дом	Корпус/ Строение	Широта	Долгота	Кол-во	Емкость (отдельного контейнера)	Материал контейнера	Кол-во	Емкость (отдельного контейнера)	Материал контейнера	Кол-во	Емкость (отдельного	Материал контейнера		
76	Городской округ г. Липецк	г. Липецк	Пожарского	1	А	52.637859	39.664155	2	0,75	Металл	0	-	-	0	-	-	нет	-
77	Городской округ г. Липецк	г. Липецк	пер. Кузнечный	20	-	52.609357	39.592928	2	1,10	Пластик	0	-	-	0	-	-	нет	-
78	Городской округ г. Липецк	г. Липецк	Сырская	100	-	52.566523	39.548567	1	0,75	Металл	0	-	-	0	-	-	нет	-
79	Городской округ г. Липецк	г. Липецк	Им. Карла Либкнехта	19	-	52.63266	39.654681	2	0,75	Металл	0	-	-	0	-	-	нет	-
80	Городской округ г. Липецк	г. Липецк	пл. К.С. Константиновой	2	-	52.63836	39.657117	1	1,10	Пластик	0	-	-	0	-	-	нет	-
81	Городской округ г. Липецк	г. Липецк	Ленина	34	-	52.613759	39.609879	1	1,10	Пластик	0	-	-	0	-	-	нет	-
82	Городской округ г. Липецк	г. Липецк	пркт им. 60летия СССР	34	А	52.594538	39.524679	1	1,10	Металл	0	-	-	0	-	-	нет	-
83	Городской округ г. Липецк	г. Липецк	пл. Петра Великого	6	-	52.602484	39.600923	2	1,10	Металл	0	-	-	0	-	-	нет	-
84	Городской округ г. Липецк	г. Липецк	Гагарина	123	3	52.619658	39.560189	1	1,10	Металл	0	-	-	0	-	-	нет	-
85	Городской округ г. Липецк	г. Липецк	Гагарина	123	3	52.619658	39.560189	1	1,10	Пластик	0	-	-	0	-	-	нет	-
86	Городской округ г. Липецк	г. Липецк	Ильича	31	-	52.535632	39.588972	1	1,10	Пластик	0	-	-	0	-	-	нет	-
87	Городской округ г. Липецк	г. Липецк	Им. Баумана	299	Б	52.658595	39.690811	7	0,75	Металл	0	-	-	0	-	-	нет	-
88	Городской округ г. Липецк	г. Липецк	Ангарская	33	-	52.59	39.457027	4	0,75	Металл	0	-	-	0	-	-	нет	-
89	Городской округ г. Липецк	г. Липецк	Ударников	20	А	52.574766	39.482045	1	0,75	Металл	0	-	-	0	-	-	нет	-
90	Городской округ г. Липецк	г. Липецк	П.А. Папина	3	А	52.593293	39.550496	1	1,10	Пластик	0	-	-	0	-	-	нет	-
91	Городской округ г. Липецк	г. Липецк	Коммунистическая	27	-	52.538386	39.586194	2	0,75	Металл	0	-	-	0	-	-	нет	-
92	Городской округ г. Липецк	г. Липецк	Им. Генерала Меркулова	34	-	52.579	39.520934	1	1,10	Металл	0	-	-	0	-	-	нет	-
93	Городской округ г. Липецк	г. Липецк	Ковалева	115	А	52.654454	39.620667	1	0,75	Металл	0	-	-	0	-	-	нет	-
94	Городской округ г. Липецк	г. Липецк	Лесная	4	-	52.572892	39.601727	4	0,75	Металл	0	-	-	0	-	-	нет	-
95	Городской округ г. Липецк	г. Липецк	Гайдара	2	Б	52.626724	39.606565	2	0,75	Металл	0	-	-	0	-	-	нет	-
96	Городской округ г. Липецк	г. Липецк	Механизаторов	17	В	52.585993	39.566002	1	0,75	Металл	0	-	-	0	-	-	нет	-
97	Городской округ г. Липецк	г. Липецк	Сержанта Кувшинова проезд	3	-	52.599884	39.51873	1	1,10	Пластик	0	-	-	0	-	-	нет	-
98	Городской округ г. Липецк	г. Липецк	И.Г. Гришина	2	-	52.575776	39.610966	1	0,75	Металл	0	-	-	0	-	-	нет	-
99	Городской округ г. Липецк	г. Липецк	пер. Рылеева (Муниципальное казенное учреждение	30	А	52.614483	39.543387	1	0,75	Металл	0	-	-	0	-	-	нет	-
100	Городской округ г. Липецк	г. Липецк	Боевой проезд	24	А	52.629215	39.556443	1	1,10	Пластик	0	-	-	0	-	-	нет	-

Приложение 2 к приказу управления экологии и природных ресурсов Липецкой области
«Приложение А6. Реестр контейнерных площадок (по данным РО) Центральная зона.

№ п/п	Данные о нахождении мест (площадок) накопления твердых коммунальных отходов							Контейнеры для несортированных отходов			Контейнеры для утилизируемых отходов (раздельный сбор)			Контейнеры для сбора крупногабаритных отходов			Точка бестарного сбора (да/нет)	Примечание
	Муниципальное образование	Населенный пункт	Улица	Дом	Корпус/ Строение	Широта	Долгота	Кол-во	Емкость (отдельного контейнера)	Материал контейнера	Кол-во	Емкость (отдельного контейнера)	Материал контейнера	Кол-во	Емкость (отдельного	Материал контейнера		
101	Городской округ г. Липецк	г. Липецк	Передельческая	5	-	52.568971	39.680723	3	0,75	Металл	0	-	-	0	-	-	нет	-
102	Городской округ г. Липецк	г. Липецк	Советская	64	-	52.604802	39.578135	10	0,75	Металл	0	-	-	0	-	-	нет	-
103	Городской округ г. Липецк	г. Липецк	Фанерная	5	-	52.569049	39.605482	1	0,75	Металл	0	-	-	0	-	-	нет	-
104	Городской округ г. Липецк	г. Липецк	Фестивальная	1	А	52.576559	39.608294	4	0,75	Металл	0	-	-	0	-	-	нет	-
105	Городской округ г. Липецк	г. Липецк	Ударников	38	В	52.570897	39.490022	1	0,75	Металл	0	-	-	0	-	-	нет	-
106	Городской округ г. Липецк	г. Липецк	ст. Казинка парк В	-	-	52.545579	39.745458	2	0,75	Металл	0	-	-	0	-	-	нет	-
107	Городской округ г. Липецк	г. Липецк	ст. Казинка парк Б	-	-	52.547008	39.740448	1	0,75	Металл	0	-	-	0	-	-	нет	-
108	Городской округ г. Липецк	г. Липецк	Московская	75	А	52.60847	39.528587	2	1,10	Пластик	1	0.8	металл	0	-	-	нет	ПЭТ
109	Городской округ г. Липецк	г. Липецк	Боевой проезд	5	-	52.62946	39.552221	2	0,75	Металл	0	-	-	0	-	-	нет	-
110	Городской округ г. Липецк	г. Липецк	пл. Металлургов	1	В	52.577176	39.606724	2	0,75	Металл	0	-	-	0	-	-	нет	-
111	Городской округ г. Липецк	г. Липецк	Универсальный проезд	14	А	52.61272	39.525415	4	1,10	Металл	0	-	-	0	-	-	нет	-
112	Городской округ г. Липецк	г. Липецк	РимскогоКорсакова	8	Б	52.644054	39.630316	1	0,75	Металл	0	-	-	0	-	-	нет	-
113	Городской округ г. Липецк	г. Липецк	Фрунзе	57	А	52.596384	39.591125	1	0,75	Металл	0	-	-	0	-	-	нет	-
114	Городской округ г. Липецк	г. Липецк	9 Мая	14	-	52.572401	39.615111	2	1,10	Металл	0	-	-	0	-	-	нет	-
115	Городской округ г. Липецк	г. Липецк	Лебедянское ш.	-	-	52.62898	39.535419	2	1,10	Пластик	0	-	-	0	-	-	нет	-
116	Городской округ г. Липецк	г. Липецк	Индустриальная	-	-	52.585673	39.555771	1	0,75	Металл	0	-	-	0	-	-	нет	-
117	Городской округ г. Липецк	г. Липецк	Гагарина	112	-	52.62258	39.556621	1	1,10	Пластик	0	-	-	0	-	-	нет	-
118	Городской округ г. Липецк	г. Липецк	Тихая	24	-	52.530471	39.755314	1	0,75	Металл	0	-	-	0	-	-	нет	-
119	Городской округ г. Липецк	г. Липецк	Воронежское ш.	2	-	52.574732	39.52172	2	1,10	Пластик	0	-	-	0	-	-	нет	-
120	Городской округ г. Липецк	г. Липецк	Московская	-	-	52.607136	39.526181	2	1,10	Пластик	0	-	-	0	-	-	нет	-
121	Городской округ г. Липецк	г. Липецк	Дружбы	32	А	52.639163	39.651106	2	0,75	Металл	0	-	-	0	-	-	нет	-
122	Городской округ г. Липецк	г. Липецк	Сселковская	-	-	52.661029	39.753733	1	1,10	Пластик	0	-	-	0	-	-	нет	-
123	Городской округ г. Липецк	г. Липецк	Московская	-	-	52.598642	39.506445	2	0,75	Металл	0	-	-	0	-	-	нет	-
124	Городской округ г. Липецк	г. Липецк	Московская	30	В	52.598049	39.507211	1	0,75	Металл	0	-	-	0	-	-	нет	-
125	Городской округ г. Липецк	г. Липецк	Космонавтов	55	-	52.606044	39.5313	2	0,75	Металл	0	-	-	0	-	-	нет	-

Приложение 2 к приказу управления экологии и природных ресурсов Липецкой области
«Приложение А6. Реестр контейнерных площадок (по данным РО) Центральная зона.

№ п/п	Данные о нахождении мест (площадок) накопления твердых коммунальных отходов							Контейнеры для несортированных отходов			Контейнеры для утилизируемых отходов (раздельный сбор)			Контейнеры для сбора крупногабаритных отходов			Точка бестарного сбора (да/нет)	Примечание
	Муниципальное образование	Населенный пункт	Улица	Дом	Корпус/ Строение	Широта	Долгота	Кол-во	Емкость (отдельного контейнера)	Материал контейнера	Кол-во	Емкость (отдельного контейнера)	Материал контейнера	Кол-во	Емкость (отдельного	Материал контейнера		
126	Городской округ г. Липецк	г. Липецк	Ферросплавная	35	А	52.573632	39.650311	1	0,75	Металл	0	-	-	0	-	-	нет	-
127	Городской округ г. Липецк	г. Липецк	Асфальтная	-	-	52.54382	39.755925	2	0,75	Металл	0	-	-	0	-	-	нет	-
128	Городской округ г. Липецк	г. Липецк	9 Мая	88	-	52.567567	39.60618	1	0,75	Металл	0	-	-	0	-	-	нет	-
129	Городской округ г. Липецк	г. Липецк	Тельмана	19	-	52.619735	39.591845	3	1,10	Пластик	0	-	-	0	-	-	нет	-
130	Городской округ г. Липецк	г. Липецк	Ферросплавная	12	Б	52.571814	39.632692	2	0,75	Металл	0	-	-	0	-	-	нет	-
131	Городской округ г. Липецк	г. Липецк	Суворова	15	А	52.576102	39.616984	2	0,75	Металл	0	-	-	0	-	-	нет	-
132	Городской округ г. Липецк	г. Липецк	Металлургов	18	-	52.578332	39.604195	2	0,75	Металл	0	-	-	0	-	-	нет	-
133	Городской округ г. Липецк	г. Липецк	Лебедянское ш.	1	А	52.628221	39.527412	1	0,75	Металл	0	-	-	0	-	-	нет	-
134	Городской округ г. Липецк	г. Липецк	Московская	40	А	52.589744	39.492027	1	0,75	Металл	0	-	-	0	-	-	нет	-
135	Городской округ г. Липецк	г. Липецк	Минская	47	-	52.570766	39.510082	2	0,75	Металл	0	-	-	0	-	-	нет	-
136	Городской округ г. Липецк	г. Липецк	Торговая	2	-	52.598977	39.585388	1	0,75	Металл	0	-	-	0	-	-	нет	-
137	Городской округ г. Липецк	г. Липецк	Советская	30	-	52.6045	39.58236	2	0,75	Металл	0	-	-	0	-	-	нет	-
138	Городской округ г. Липецк	г. Липецк	Писарева Д.	3	А	52.532997	39.750464	1	0,75	Металл	0	-	-	0	-	-	нет	-
139	Городской округ г. Липецк	г. Липецк	М.И. Неделина	24	-	52.600466	39.581691	1	1,10	Пластик	0	-	-	0	-	-	нет	-
140	Городской округ г. Липецк	г. Липецк	Гагарина	100	Б	52.622879	39.576802	2	0,75	Металл	0	-	-	0	-	-	нет	-
141	Городской округ г. Липецк	г. Липецк	Моршанская	4	А	52.528928	39.802442	1	1,10	Металл	0	-	-	0	-	-	нет	-
142	Городской округ г. Липецк	г. Липецк	Я.А. Берзина	9	А	52.600446	39.538608	1	1,10	Пластик	0	-	-	0	-	-	нет	-
143	Городской округ г. Липецк	г. Липецк	Московская	101	-	52.60114	39.517983	1	1,10	Металл	0	-	-	0	-	-	нет	-
144	Городской округ г. Липецк	г. Липецк	пркт Победы	124	-	52.581611	39.53856	1	0,75	Металл	0	-	-	0	-	-	нет	-
145	Городской округ г. Липецк	г. Липецк	Космонавтов	27	-	52.614606	39.55839	3	0,75	Металл	0	-	-	0	-	-	нет	-
146	Городской округ г. Липецк	г. Липецк	Им. Генерала Меркулова	24	А	52.583283	39.527906	2	1,10	Пластик	0	-	-	0	-	-	нет	-
147	Городской округ г. Липецк	г. Липецк	Доватора	57	А	52.599222	39.553042	2	0,75	Металл	0	-	-	0	-	-	нет	-
148	Городской округ г. Липецк	г. Липецк	Космонавтов	28	-	52.617065	39.570508	2	0,75	Металл	0	-	-	0	-	-	нет	-
149	Городской округ г. Липецк	г. Липецк	Бескрайняя	22	-	52.611339	39.540392	1	0,75	Металл	0	-	-	0	-	-	нет	-
150	Городской округ г. Липецк	г. Липецк	Усманская	8	-	52.589665	39.660768	2	0,75	Металл	0	-	-	0	-	-	нет	-

Приложение 2 к приказу управления экологии и природных ресурсов Липецкой области
«Приложение А6. Реестр контейнерных площадок (по данным РО) Центральная зона.

№ п/п	Данные о нахождении мест (площадок) накопления твердых коммунальных отходов							Контейнеры для несортированных отходов			Контейнеры для утилизируемых отходов (раздельный сбор)			Контейнеры для сбора крупногабаритных отходов			Точка бестарного сбора (да/нет)	Примечание
	Муниципальное образование	Населенный пункт	Улица	Дом	Корпус/ Строение	Широта	Долгота	Кол-во	Емкость (отдельного контейнера)	Материал контейнера	Кол-во	Емкость (отдельного контейнера)	Материал контейнера	Кол-во	Емкость (отдельного	Материал контейнера		
151	Городской округ г. Липецк	г. Липецк	Геологическая	1	-	52.580096	39.476528	1	0,75	Металл	0	-	-	0	-	-	нет	-
152	Городской округ г. Липецк	г. Липецк	им. Семашко	1	-	52.615801	39.596327	1	0,75	Металл	0	-	-	0	-	-	нет	-
153	Городской округ г. Липецк	г. Липецк	Боевой проезд	27	А	52.630254	39.551507	1	0,75	Металл	0	-	-	0	-	-	нет	-
154	Городской округ г. Липецк	г. Липецк	Октябрьская	28	-	52.602581	39.599311	1	0,75	Металл	0	-	-	0	-	-	нет	-
155	Городской округ г. Липецк	г. Липецк	50 лет НЛМК	39	-	52.594915	39.593201	1	0,75	Металл	0	-	-	0	-	-	нет	-
156	Городской округ г. Липецк	г. Липецк	З. Космодемьянской	8	-	52.58809	39.622122	2	0,75	Металл	0	-	-	0	-	-	нет	-
157	Городской округ г. Липецк	г. Липецк	Бородинская	72	-	52.64256	39.673655	1	0,75	Металл	0	-	-	0	-	-	нет	-
158	Городской округ г. Липецк	г. Липецк	Трубный проезд	1	3	52.62697	39.540584	1	0,75	Металл	0	-	-	0	-	-	нет	-
159	Городской округ г. Липецк	г. Липецк	Гагарина	24	-	52.619084	39.607	1	1,10	Пластик	1	0.8	металл	0	-	-	нет	ПЭТ
160	Городской округ г. Липецк	г. Липецк	Арсеньева	22	А	52.638363	39.670977	1	0,75	Металл	0	-	-	0	-	-	нет	-
161	Городской округ г. Липецк	г. Липецк	Трубный проезд	-	-	52.626563	39.538862	1	0,75	Металл	0	-	-	0	-	-	нет	-
162	Городской округ г. Липецк	г. Липецк	А. Ладыгина	28	-	52.545436	39.744664	2	0,75	Металл	0	-	-	0	-	-	нет	-
163	Городской округ г. Липецк	г. Липецк	Вермишева	10	-	52.603481	39.534915	1	1,10	Пластик	1	0.8	металл	0	-	-	нет	ПЭТ
164	Городской округ г. Липецк	г. Липецк	50 лет НЛМК	15	А	52.586296	39.580324	1	1,10	Пластик	0	-	-	0	-	-	нет	-
165	Городской округ г. Липецк	г. Липецк	Ковалева	129	-	52.662223	39.621844	2	0,75	Металл	0	-	-	0	-	-	нет	-
166	Городской округ г. Липецк	г. Липецк	Лебедянское ш.	2	Б	52.627374	39.541912	1	1,10	Пластик	0	-	-	0	-	-	нет	-
167	Городской округ г. Липецк	г. Липецк	Боевой проезд	39	А	52.631875	39.54684	1	1,10	Пластик	1	0.8	металл	0	-	-	нет	ПЭТ
168	Городской округ г. Липецк	г. Липецк	Одоевского	5	-	52.632786	39.511362	1	0,75	Металл	0	-	-	0	-	-	нет	-
169	Городской округ г. Липецк	г. Липецк	Ленина	28	-	52.612023	39.60665	1	1,10	Пластик	0	-	-	0	-	-	нет	-
170	Городской округ г. Липецк	г. Липецк	Им. Генерала Меркулова	2	-	52.590307	39.54504	3	1,10	Металл	0	-	-	0	-	-	нет	-
171	Городской округ г. Липецк	г. Липецк	Им. Генерала Меркулова	2	-	52.590307	39.54504	4	1,10	Пластик	0	-	-	0	-	-	нет	-
172	Городской округ г. Липецк	г. Липецк	Рябиновая	35	-	52.570666	39.503639	1	0,75	Металл	0	-	-	0	-	-	нет	-
173	Городской округ г. Липецк	г. Липецк	Студеновская	132	Б	52.624904	39.643375	1	0,75	Металл	0	-	-	0	-	-	нет	-
174	Городской округ г. Липецк	г. Липецк	Тульская	-	-	52.648947	39.645791	0	-	-	0	-	-	0	-	-	да	-
175	Городской округ г. Липецк	г. Липецк	пл. Металлургов	2	А	52.577835	39.605088	1	0,75	Металл	0	-	-	0	-	-	нет	-

Приложение 2 к приказу управления экологии и природных ресурсов Липецкой области
«Приложение А6. Реестр контейнерных площадок (по данным РО) Центральная зона.

№ п/п	Данные о нахождении мест (площадок) накопления твердых коммунальных отходов							Контейнеры для несортированных отходов			Контейнеры для утилизируемых отходов (раздельный сбор)			Контейнеры для сбора крупногабаритных отходов			Точка бестарного сбора (да/нет)	Примечание
	Муниципальное образование	Населенный пункт	Улица	Дом	Корпус/ Строение	Широта	Долгота	Кол-во	Емкость (отдельного контейнера)	Материал контейнера	Кол-во	Емкость (отдельного контейнера)	Материал контейнера	Кол-во	Емкость (отдельного	Материал контейнера		
176	Городской округ г. Липецк	г. Липецк	Дачный3 тер. СНТ	-	-	52.518816	39.774787	17	0,75	Металл	0	-	-	0	-	-	нет	-
177	Городской округ г. Липецк	г. Липецк	М. Горького	10	-	52.602491	39.585667	2	0,75	Металл	0	-	-	0	-	-	нет	-
178	Городской округ г. Липецк	г. Липецк	50 лет НЛМК	20	-	52.583917	39.582816	1	1,10	Металл	0	-	-	0	-	-	нет	-
179	Городской округ г. Липецк	г. Липецк	Советская	66	-	52.605954	39.579874	1	0,75	Металл	0	-	-	0	-	-	нет	-
180	Городской округ г. Липецк	г. Липецк	З. Космодемьянской	1	А	52.589891	39.623437	5	0,75	Металл	0	-	-	0	-	-	нет	-
181	Городской округ г. Липецк	г. Липецк	Ковалева	111	-	52.651594	39.622722	1	0,75	Металл	0	-	-	0	-	-	нет	-
182	Городской округ г. Липецк	г. Липецк	Сокол1 тер. СНТ	-	-	52.646404	39.649991	4	0,75	Металл	0	-	-	0	-	-	нет	-
183	Городской округ г. Липецк	г. Липецк	Ковалева	133	А	52.665109	39.613781	1	0,75	Металл	0	-	-	0	-	-	нет	-
184	Городской округ г. Липецк	г. Липецк	Осипенко	12	-	52.57828	39.613921	2	0,75	Металл	0	-	-	0	-	-	нет	-
185	Городской округ г. Липецк	г. Липецк	Боевой проезд	26	-	52.630326	39.554838	1	0,75	Металл	0	-	-	0	-	-	нет	-
186	Городской округ г. Липецк	г. Липецк	Боевой проезд	39	-	52.63507	39.546979	1	0,75	Металл	0	-	-	0	-	-	нет	-
187	Городской округ г. Липецк	г. Липецк	П.А. Папина	4	-	52.59796	39.558206	1	1,10	Пластик	1	0.8	металл	0	-	-	нет	ПЭТ
188	Городской округ г. Липецк	г. Липецк	Московская	81	Б	52.606206	39.525924	1	0,75	Металл	0	-	-	0	-	-	нет	-
189	Городской округ г. Липецк	г. Липецк	Пугачева	1	Б	52.628262	39.56863	1	0,75	Металл	0	-	-	0	-	-	нет	-
190	Городской округ г. Липецк	г. Липецк	Товарный проезд	1	Б	52.621201	39.545951	4	0,75	Металл	0	-	-	0	-	-	нет	-
191	Городской округ г. Липецк	г. Липецк	РимскогоКорсакова	1	а	52.640093	39.63103	2	0,75	Металл	0	-	-	0	-	-	нет	-
192	Городской округ г. Липецк	г. Липецк	Юношеская	1	1	52.577501	39.481254	2	0,75	Металл	0	-	-	0	-	-	нет	-
193	Городской округ г. Липецк	г. Липецк	Ферросплавная	8	-	52.574871	39.625248	4	0,75	Металл	0	-	-	0	-	-	нет	-
194	Городской округ г. Липецк	г. Липецк	Опытная	1	Д	52.628718	39.541386	1	1,10	Пластик	0	-	-	0	-	-	нет	-
195	Городской округ г. Липецк	г. Липецк	Трубный проезд	8	-	52.626016	39.540668	2	0,75	Металл	0	-	-	0	-	-	нет	-
196	Городской округ г. Липецк	г. Липецк	Волгоградская	35	Г	52.542546	39.604431	2	0,75	Металл	0	-	-	0	-	-	нет	-
197	Городской округ г. Липецк	г. Липецк	Ковалева	102	-	52.645828	39.629602	4	0,75	Металл	0	-	-	0	-	-	нет	-
198	Городской округ г. Липецк	г. Липецк	Студеновская	132	-	52.624377	39.644019	1	1,10	Металл	0	-	-	0	-	-	нет	-
199	Городской округ г. Липецк	г. Липецк	Балмочных С.Ф.	17	-	52.621524	39.585282	1	0,75	Металл	0	-	-	0	-	-	нет	-
200	Городской округ г. Липецк	г. Липецк	Балмочных С.Ф.	17	-	52.621524	39.585282	1	1,10	Пластик	0	-	-	0	-	-	нет	-

Приложение 2 к приказу управления экологии и природных ресурсов Липецкой области
«Приложение А6. Реестр контейнерных площадок (по данным РО) Центральная зона.

№ п/п	Данные о нахождении мест (площадок) накопления твердых коммунальных отходов							Контейнеры для несортированных отходов			Контейнеры для утилизируемых отходов (раздельный сбор)			Контейнеры для сбора крупногабаритных отходов			Точка бестарного сбора (да/нет)	Примечание
	Муниципальное образование	Населенный пункт	Улица	Дом	Корпус/ Строение	Широта	Долгота	Кол-во	Емкость (отдельного контейнера)	Материал контейнера	Кол-во	Емкость (отдельного контейнера)	Материал контейнера	Кол-во	Емкость (отдельного	Материал контейнера		
201	Городской округ г. Липецк	г. Липецк	9 Мая	-	-	52.566172	39.592151	24	0,75	Металл	0	-	-	0	-	-	нет	-
202	Городской округ г. Липецк	г. Липецк	Алмазная	12	Г	52.5682	39.659251	2	0,75	Металл	0	-	-	0	-	-	нет	-
203	Городской округ г. Липецк	г. Липецк	Грязинское ш.	5	-	52.575945	39.698935	5	0,75	Металл	0	-	-	0	-	-	нет	-
204	Городской округ г. Липецк	г. Липецк	Желябова	2	-	52.612547	39.604305	3	0,75	Металл	0	-	-	0	-	-	нет	-
205	Городской округ г. Липецк	г. Липецк	пркт им. 60летия СССР	22	-	52.586286	39.535437	2	1,10	Пластик	0	-	-	0	-	-	нет	-
206	Городской округ г. Липецк	г. Липецк	пл. Заводская	10	-	52.635925	39.665523	1	0,80	Пластик	0	-	-	0	-	-	нет	-
207	Городской округ г. Липецк	г. Липецк	Студеновская	126	-	52.626058	39.644577	1	1,10	Металл	0	-	-	0	-	-	нет	-
208	Городской округ г. Липецк	г. Липецк	пркт Победы	47	А	52.59592	39.567994	1	1,10	Пластик	0	-	-	0	-	-	нет	-
209	Городской округ г. Липецк	г. Липецк	Студенческий гк	6	-	52.592014	39.548964	1	1,10	Пластик	0	-	-	0	-	-	нет	-
210	Городской округ г. Липецк	г. Липецк	пркт Победы	69	-	52.591366	39.561228	1	1,10	Металл	0	-	-	0	-	-	нет	-
211	Городской округ г. Липецк	г. Липецк	Краснозаводская	8	-	52.541684	39.580987	2	1,10	Пластик	0	-	-	0	-	-	нет	-
212	Городской округ г. Липецк	г. Липецк	Краснозаводская	2	-	52.548341	39.569289	1	0,75	Металл	0	-	-	0	-	-	нет	-
213	Городской округ г. Липецк	г. Липецк	Ильича	31	А	52.533131	39.593138	3	0,75	Металл	0	-	-	0	-	-	нет	-
214	Городской округ г. Липецк	г. Липецк	М.И. Неделина	2	Б	52.597856	39.607423	2	0,75	Металл	0	-	-	0	-	-	нет	-
215	Городской округ г. Липецк	г. Липецк	Московская	83	А	52.605229	39.523752	5	0,75	Металл	0	-	-	0	-	-	нет	-
216	Городской округ г. Липецк	г. Липецк	Ангарская	35	-	52.591808	39.453722	3	0,75	Металл	0	-	-	0	-	-	нет	-
217	Городской округ г. Липецк	г. Липецк	Товарный проезд	3	А	52.620193	39.545629	3	0,75	Металл	0	-	-	0	-	-	нет	-
218	Городской округ г. Липецк	г. Липецк	9 Мая	67	А	52.568394	39.614364	2	0,75	Металл	0	-	-	0	-	-	нет	-
219	Городской округ г. Липецк	г. Липецк	Им. Фридриха Энгельса	1	-	52.627183	39.63562	6	0,75	Металл	0	-	-	0	-	-	нет	-
220	Городской округ г. Липецк	г. Липецк	Архангельская	1	-	52.582982	39.66813	3	0,75	Металл	0	-	-	0	-	-	нет	-
221	Городской округ г. Липецк	г. Липецк	Ударников	38	А	52.57011	39.49138	2	0,75	Металл	0	-	-	0	-	-	нет	-
222	Городской округ г. Липецк	г. Липецк	9 Мая	28	-	52.568447	39.607805	4	0,75	Металл	0	-	-	0	-	-	нет	-
223	Городской округ г. Липецк	г. Липецк	Индустриальная	87	-	52.576771	39.537239	0	-	-	0	-	-	0	-	-	да	-
224	Городской округ г. Липецк	г. Липецк	пл. Петра Великого	2	-	52.60242	39.606721	2	0,75	Металл	0	-	-	0	-	-	нет	-
225	Городской округ г. Липецк	г. Липецк	И.Г. Гришина	9	А	52.573093	39.611867	1	0,75	Металл	0	-	-	0	-	-	нет	-

Приложение 2 к приказу управления экологии и природных ресурсов Липецкой области
«Приложение А6. Реестр контейнерных площадок (по данным РО) Центральная зона.

№ п/п	Данные о нахождении мест (площадок) накопления твердых коммунальных отходов							Контейнеры для несортированных отходов			Контейнеры для утилизируемых отходов (раздельный сбор)			Контейнеры для сбора крупногабаритных отходов			Точка бестарного сбора (да/нет)	Примечание
	Муниципальное образование	Населенный пункт	Улица	Дом	Корпус/ Строение	Широта	Долгота	Кол-во	Емкость (отдельного контейнера)	Материал контейнера	Кол-во	Емкость (отдельного контейнера)	Материал контейнера	Кол-во	Емкость (отдельного	Материал контейнера		
226	Городской округ г. Липецк	г. Липецк	Советская	13	А	52.603509	39.591289	2	1,10	Пластик	0	-	-	0	-	-	нет	-
227	Городской округ г. Липецк	г. Липецк	М.И. Неделина	22	-	52.600303	39.582107	2	0,75	Металл	0	-	-	0	-	-	нет	-
228	Городской округ г. Липецк	г. Липецк	Катукова	1	1	52.578739	39.532561	1	0,75	Металл	0	-	-	0	-	-	нет	-
229	Городской округ г. Липецк	г. Липецк	Воронежское ш.	12	-	52.566304	39.507718	2	0,75	Металл	0	-	-	0	-	-	нет	-
230	Городской округ г. Липецк	г. Липецк	трасса ТамбовОрел, 301 км	-	-	52.660796	39.634523	1	0,75	Металл	0	-	-	0	-	-	нет	-
231	Городской округ г. Липецк	г. Липецк	Металлургов	8	-	52.575105	39.602867	3	0,75	Металл	0	-	-	0	-	-	нет	-
232	Городской округ г. Липецк	г. Липецк	Ковалева	140	-	52.672555	39.606368	1	1,10	Пластик	0	-	-	0	-	-	нет	-
233	Городской округ г. Липецк	г. Липецк	Универсальный проезд	11	-	52.618217	39.529578	2	0,75	Металл	0	-	-	0	-	-	нет	-
234	Городской округ г. Липецк	г. Липецк	им. Академика Вавилова	2	-	52.618802	39.605657	1	1,10	Пластик	0	-	-	0	-	-	нет	-
235	Городской округ г. Липецк	г. Липецк	Гагарина	23	А	52.61733	39.601998	1	1,10	Пластик	0	-	-	0	-	-	нет	-
236	Городской округ г. Липецк	г. Липецк	В.Л. Кротевича	9	А	52.62161	39.608517	1	1,10	Пластик	0	-	-	0	-	-	нет	-
237	Городской округ г. Липецк	г. Липецк	Детская	2	В	52.582004	39.47859	2	1,10	Пластик	0	-	-	0	-	-	нет	-
238	Городской округ г. Липецк	г. Липецк	Рубена Ибаррури	1	-	52.538914	39.567208	1	1,10	Пластик	0	-	-	0	-	-	нет	-
239	Городской округ г. Липецк	г. Липецк	Гагарина	93	2	52.6213	39.571295	1	1,10	Пластик	1	0.8	металл	0	-	-	нет	ПЭТ
240	Городской округ г. Липецк	г. Липецк	В.П. Газина	14	-	52.636127	39.665807	1	1,10	Металл	0	-	-	0	-	-	нет	-
241	Городской округ г. Липецк	г. Липецк	Ковалева	115	-	52.655765	39.627185	2	0,75	Металл	0	-	-	0	-	-	нет	-
242	Городской округ г. Липецк	г. Липецк	Краснозаводская	2	В	52.551084	39.562634	2	0,75	Металл	0	-	-	0	-	-	нет	-
243	Городской округ г. Липецк	г. Липецк	299 км федеральной а/д ОрелТамбов дор	4	-	52.658154	39.646229	1	0,75	Металл	0	-	-	0	-	-	нет	-
244	Городской округ г. Липецк	г. Липецк	Ударников	21	-	52.575664	39.48454	2	1,10	Пластик	0	-	-	0	-	-	нет	-
245	Городской округ г. Липецк	г. Липецк	Бехтеева С.С.	6	-	52.604838	39.508871	1	1,10	Металл	0	-	-	0	-	-	нет	-
246	Городской округ г. Липецк	г. Липецк	Космонавтов	25	-	52.61328	39.559476	1	1,10	Пластик	0	-	-	0	-	-	нет	-
247	Городской округ г. Липецк	г. Липецк	Циолковского	37	4	52.612802	39.568207	1	1,10	Пластик	0	-	-	0	-	-	нет	-
248	Городской округ г. Липецк	г. Липецк	пер. Рудный	9	А	52.58473	39.473751	1	0,75	Металл	1	0.8	металл	0	-	-	нет	ПЭТ
249	Городской округ г. Липецк	г. Липецк	пркт им. 60летия СССР	8	-	52.584934	39.541299	1	1,10	Металл	0	-	-	0	-	-	нет	-
250	Городской округ г. Липецк	г. Липецк	пркт Мира	7	-	52.586229	39.618536	1	1,10	Пластик	0	-	-	0	-	-	нет	-

Приложение 2 к приказу управления экологии и природных ресурсов Липецкой области
«Приложение А6. Реестр контейнерных площадок (по данным РО) Центральная зона.

№ п/п	Данные о нахождении мест (площадок) накопления твердых коммунальных отходов							Контейнеры для несортированных отходов			Контейнеры для утилизируемых отходов (раздельный сбор)			Контейнеры для сбора крупногабаритных отходов			Точка бестарного сбора (да/нет)	Примечание
	Муниципальное образование	Населенный пункт	Улица	Дом	Корпус/ Строение	Широта	Долгота	Кол-во	Емкость (отдельного контейнера)	Материал контейнера	Кол-во	Емкость (отдельного контейнера)	Материал контейнера	Кол-во	Емкость (отдельного	Материал контейнера		
251	Городской округ г. Липецк	г. Липецк	Шубина бр	15	-	52.590532	39.518528	2	1,10	Пластик	0	-	-	0	-	-	нет	-
252	Городской округ г. Липецк	г. Липецк	Циолковского	31	-	52.61107	39.566366	2	1,10	Пластик	0	-	-	0	-	-	нет	-
253	Городской округ г. Липецк	г. Липецк	Московская	20	2	52.609313	39.52507	1	0,75	Металл	0	-	-	0	-	-	нет	-
254	Городской округ г. Липецк	г. Липецк	Телецентр	6	-	52.552538	39.525194	1	0,75	Металл	0	-	-	0	-	-	нет	-
255	Городской округ г. Липецк	г. Липецк	Коммунальная	41	-	52.600532	39.590701	2	1,10	Пластик	0	-	-	0	-	-	нет	-
256	Городской округ г. Липецк	г. Липецк	Гагарина	74	-	52.618131	39.585831	1	0,75	Металл	0	-	-	0	-	-	нет	-
257	Городской округ г. Липецк	г. Липецк	Боевой проезд	25	2	52.630257	39.551303	2	0,75	Металл	0	-	-	0	-	-	нет	-
258	Городской округ г. Липецк	г. Липецк	М. Расковой	5	-	52.574888	39.613739	1	0,75	Металл	0	-	-	0	-	-	нет	-
259	Городской округ г. Липецк	г. Липецк	Фанерная	5	-	52.569715	39.606533	3	0,75	Металл	0	-	-	0	-	-	нет	-
260	Городской округ г. Липецк	г. Липецк	Нахимова	7	-	52.627359	39.611077	1	0,75	Металл	0	-	-	0	-	-	нет	-
261	Городской округ г. Липецк	г. Липецк	Нестерова	15	-	52.620509	39.5819	1	0,75	Металл	0	-	-	0	-	-	нет	-
262	Городской округ г. Липецк	г. Липецк	Ленина	42	-	52.617529	39.61963	5	1,10	Пластик	1	0.8	металл	0	-	-	нет	ПЭТ
263	Городской округ г. Липецк	г. Липецк	СалтыковаЩедрина	141	-	52.616803	39.619196	4	1,10	Пластик	1	0.8	металл	0	-	-	нет	ПЭТ
264	Городской округ г. Липецк	г. Липецк	СалтыковаЩедрина	156	-	52.616152	39.620942	4	1,10	Пластик	0	-	-	0	-	-	нет	-
265	Городской округ г. Липецк	г. Липецк	СалтыковаЩедрина	154	-	52.615843	39.620189	6	1,10	Пластик	0	-	-	0	-	-	нет	-
266	Городской округ г. Липецк	г. Липецк	Ударников	27	А	52.574173	39.485285	2	0,75	Металл	0	-	-	0	-	-	нет	-
267	Городской округ г. Липецк	г. Липецк	Юношеская	11	А	52.580387	39.472193	3	0,75	Металл	0	-	-	0	-	-	нет	-
268	Городской округ г. Липецк	г. Липецк	Им. Генерала Меркулова	14	-	52.586347	39.532467	1	1,10	Пластик	1	0.8	металл	0	-	-	нет	ПЭТ
269	Городской округ г. Липецк	г. Липецк	Невского	15	-	52.579841	39.614394	1	0,75	Металл	0	-	-	0	-	-	нет	-
270	Городской округ г. Липецк	г. Липецк	Балмочных С.Ф.	6	-	52.617684	39.586739	1	1,10	Металл	0	-	-	0	-	-	нет	-
271	Городской округ г. Липецк	г. Липецк	Студеновская	22	-	52.620187	39.629461	1	1,10	Пластик	0	-	-	0	-	-	нет	-
272	Городской округ г. Липецк	г. Липецк	М.И. Неделина	47	-	52.599293	39.57689	1	1,10	Пластик	0	-	-	0	-	-	нет	-
273	Городской округ г. Липецк	г. Липецк	Тургенева	-	-	52.539511	39.592774	0	-	-	0	-	-	0	-	-	да	-
274	Городской округ г. Липецк	г. Липецк	Студенческий гк	1	-	52.596088	39.553468	1	1,10	Пластик	0	-	-	0	-	-	нет	-
275	Городской округ г. Липецк	г. Липецк	К. Маркса	9	-	52.603211	39.610637	4	0,75	Металл	0	-	-	0	-	-	нет	-

Приложение 2 к приказу управления экологии и природных ресурсов Липецкой области
«Приложение А6. Реестр контейнерных площадок (по данным РО) Центральная зона.

№ п/п	Данные о нахождении мест (площадок) накопления твердых коммунальных отходов							Контейнеры для несортированных отходов			Контейнеры для утилизируемых отходов (раздельный сбор)			Контейнеры для сбора крупногабаритных отходов			Точка бестарного сбора (да/нет)	Примечание
	Муниципальное образование	Населенный пункт	Улица	Дом	Корпус/ Строение	Широта	Долгота	Кол-во	Емкость (отдельного контейнера)	Материал контейнера	Кол-во	Емкость (отдельного контейнера)	Материал контейнера	Кол-во	Емкость (отдельного	Материал контейнера		
276	Городской округ г. Липецк	г. Липецк	И.В. Шкатова	23	-	52.622272	39.609685	1	1,10	Металл	1	0.8	металл	0	-	-	нет	ПЭТ
277	Городской округ г. Липецк	г. Липецк	Студеновская	4	А	52.618248	39.621345	1	1,10	Пластик	0	-	-	0	-	-	нет	-
278	Городской округ г. Липецк	г. Липецк	Космонавтов	36	3	52.618279	39.563383	2	1,10	Пластик	0	-	-	0	-	-	нет	-
279	Городской округ г. Липецк	г. Липецк	Центральная	-	-	52.53642	39.740508	1	1,10	Пластик	0	-	-	0	-	-	нет	-
280	Городской округ г. Липецк	г. Липецк	Валентины Терешковой	13	-	52.616187	39.57273	3	1,10	Пластик	0	-	-	0	-	-	нет	-
281	Городской округ г. Липецк	г. Липецк	Минская	65	-	52.580305	39.494579	2	0,75	Металл	0	-	-	0	-	-	нет	-
282	Городской округ г. Липецк	г. Липецк	Невского	26	А	52.579896	39.607953	1	1,10	Пластик	0	-	-	0	-	-	нет	-
283	Городской округ г. Липецк	г. Липецк	Осипенко	18	-	52.577699	39.609173	1	1,10	Пластик	0	-	-	0	-	-	нет	-
284	Городской округ г. Липецк	г. Липецк	Писарева Д.	20	-	52.531232	39.749965	2	0,75	Металл	0	-	-	0	-	-	нет	-
285	Городской округ г. Липецк	г. Липецк	9 Мая	18	-	52.570123	39.613068	2	1,10	Пластик	0	-	-	0	-	-	нет	-
286	Городской округ г. Липецк	г. Липецк	9 Мая	70	-	52.571424	39.613029	1	0,75	Металл	0	-	-	0	-	-	нет	-
287	Городской округ г. Липецк	г. Липецк	Космонавтов	16	А	52.619298	39.57399	2	1,10	Пластик	1	0.8	металл	0	-	-	нет	ПЭТ
288	Городской округ г. Липецк	г. Липецк	Калинина	65	-	52.59871	39.603223	2	1,10	Пластик	0	-	-	0	-	-	нет	-
289	Городской округ г. Липецк	г. Липецк	Невского	13	-	52.579822	39.616025	3	0,75	Металл	0	-	-	0	-	-	нет	-
290	Городской округ г. Липецк	г. Липецк	Универсальный проезд	4	-	52.618263	39.540077	4	0,75	Металл	0	-	-	0	-	-	нет	-
291	Городской округ г. Липецк	г. Липецк	Советская	66	7	52.604675	39.579286	1	0,75	Металл	0	-	-	0	-	-	нет	-
292	Городской округ г. Липецк	г. Липецк	Адмирала Макарова	1В	В	52.585595	39.622808	1	1,10	Пластик	0	-	-	0	-	-	нет	-
293	Городской округ г. Липецк	г. Липецк	Поперечный проезд	1	В	52.615544	39.539513	1	0,75	Металл	0	-	-	0	-	-	нет	-
294	Городской округ г. Липецк	г. Липецк	Юношеская	48	А	52.584482	39.448624	1	0,75	Металл	0	-	-	0	-	-	нет	-
295	Городской округ г. Липецк	г. Липецк	Советская	35	-	52.604069	39.586306	1	1,10	Пластик	0	-	-	0	-	-	нет	-
296	Городской округ г. Липецк	г. Липецк	И.А. Флерова	1	-	52.545451	39.603583	1	0,75	Металл	0	-	-	0	-	-	нет	-
297	Городской округ г. Липецк	г. Липецк	пл. К.С. Константиновой	3	-	52.638832	39.658447	2	0,75	Металл	0	-	-	0	-	-	нет	-
298	Городской округ г. Липецк	г. Липецк	Трубный проезд	11	Г	52.628145	39.535984	1	0,75	Металл	0	-	-	0	-	-	нет	-
299	Городской округ г. Липецк	г. Липецк	Им. Генерала Меркулова	11	А	52.588019	39.542123	1	1,10	Пластик	1	0.8	металл	0	-	-	нет	ПЭТ
300	Городской округ г. Липецк	г. Липецк	Космонавтов	9	1	52.615662	39.563824	1	1,10	Пластик	1	0.8	металл	0	-	-	нет	ПЭТ

Приложение 2 к приказу управления экологии и природных ресурсов Липецкой области
«Приложение А6. Реестр контейнерных площадок (по данным РО) Центральная зона.

№ п/п	Данные о нахождении мест (площадок) накопления твердых коммунальных отходов							Контейнеры для несортированных отходов			Контейнеры для утилизируемых отходов (раздельный сбор)			Контейнеры для сбора крупногабаритных отходов			Точка бестарного сбора (да/нет)	Примечание
	Муниципальное образование	Населенный пункт	Улица	Дом	Корпус/ Строение	Широта	Долгота	Кол-во	Емкость (отдельного контейнера)	Материал контейнера	Кол-во	Емкость (отдельного контейнера)	Материал контейнера	Кол-во	Емкость (отдельного	Материал контейнера		
301	Городской округ г. Липецк	г. Липецк	К. Маркса	25	-	52.602801	39.606275	2	0,75	Металл	0	-	-	0	-	-	нет	-
302	Городской округ г. Липецк	г. Липецк	Фурманова	53	А	52.598258	39.630893	2	0,75	Металл	0	-	-	0	-	-	нет	-
303	Городской округ г. Липецк	г. Липецк	3е Сентября	26	-	52.543337	39.599655	1	0,75	Металл	0	-	-	0	-	-	нет	-
304	Городской округ г. Липецк	г. Липецк	Тельмана	164	-	52.623274	39.584075	1	0,75	Металл	0	-	-	0	-	-	нет	-
305	Городской округ г. Липецк	г. Липецк	И.Г. Гришина	12	-	52.571913	39.608025	1	0,75	Металл	0	-	-	0	-	-	нет	-
306	Городской округ г. Липецк	г. Липецк	Им. Баумана	293	А	52.654988	39.691251	1	0,75	Металл	0	-	-	0	-	-	нет	-
307	Городской округ г. Липецк	г. Липецк	Имени Н.К. Крупской	1	А	52.576927	39.611689	1	0,75	Металл	0	-	-	0	-	-	нет	-
308	Городской округ г. Липецк	г. Липецк	Доватора	14	-	52.600131	39.554457	2	0,75	Металл	0	-	-	0	-	-	нет	-
309	Городской округ г. Липецк	г. Липецк	Германа Титова	3	-	52.620869	39.557353	2	0,75	Металл	0	-	-	0	-	-	нет	-
310	Городской округ г. Липецк	г. Липецк	Андрея Смыслова	4	-	52.636085	39.659407	2	0,75	Металл	0	-	-	0	-	-	нет	-
311	Городской округ г. Липецк	г. Липецк	6й Гвардейской дивизии	11	-	52.54167	39.575221	1	0,75	Металл	0	-	-	0	-	-	нет	-
312	Городской округ г. Липецк	г. Липецк	Циолковского	25	-	52.612534	39.562622	1	1,10	Пластик	0	-	-	0	-	-	нет	-
313	Городской округ г. Липецк	г. Липецк	И.Г. Гришина	23	-	52.571339	39.608697	1	0,75	Металл	0	-	-	0	-	-	нет	-
314	Городской округ г. Липецк	г. Липецк	Талалихина	9	-	52.571789	39.611095	2	0,75	Металл	0	-	-	0	-	-	нет	-
315	Городской округ г. Липецк	г. Липецк	пер. Попова	5	Б	52.623919	39.577281	1	0,75	Металл	0	-	-	0	-	-	нет	-
316	Городской округ г. Липецк	г. Липецк	Интернациональная	5	А	52.609529	39.596658	2	1,10	Пластик	0	-	-	0	-	-	нет	-
317	Городской округ г. Липецк	г. Липецк	Сержанта Кувшинова проезд	9	-	52.598425	39.514258	1	1,10	Металл	0	-	-	0	-	-	нет	-
318	Городской округ г. Липецк	г. Липецк	Боевой проезд	25	-	52.630101	39.55251	1	0,75	Металл	0	-	-	0	-	-	нет	-
319	Городской округ г. Липецк	г. Липецк	Поперечный проезд	2	-	52.616747	39.539528	1	0,75	Металл	0	-	-	0	-	-	нет	-
320	Городской округ г. Липецк	г. Липецк	М.И. Неделина	2	-	52.596454	39.603602	4	1,10	Металл	0	-	-	0	-	-	нет	-
321	Городской округ г. Липецк	г. Липецк	И.Г. Гришина	7	А	52.574782	39.612349	3	0,75	Металл	0	-	-	0	-	-	нет	-
322	Городской округ г. Липецк	г. Липецк	П.А. Папина	2	А	52.604559	39.566059	2	1,10	Пластик	0	-	-	1	8	металл	нет	-
323	Городской округ г. Липецк	г. Липецк	Московская	16	-	52.609694	39.52714	1	1,10	Пластик	0	-	-	0	-	-	нет	-
324	Городской округ г. Липецк	г. Липецк	пер. Бестужева	10	-	52.57405	39.625601	1	0,75	Металл	0	-	-	0	-	-	нет	-
325	Городской округ г. Липецк	г. Липецк	Циолковского	10	3	52.613975	39.549575	1	0,75	Металл	0	-	-	0	-	-	нет	-

Приложение 2 к приказу управления экологии и природных ресурсов Липецкой области
«Приложение А6. Реестр контейнерных площадок (по данным РО) Центральная зона.

№ п/п	Данные о нахождении мест (площадок) накопления твердых коммунальных отходов							Контейнеры для несортированных отходов			Контейнеры для утилизируемых отходов (раздельный сбор)			Контейнеры для сбора крупногабаритных отходов			Точка бестарного сбора (да/нет)	Примечание
	Муниципальное образование	Населенный пункт	Улица	Дом	Корпус/ Строение	Широта	Долгота	Кол-во	Емкость (отдельного контейнера)	Материал контейнера	Кол-во	Емкость (отдельного контейнера)	Материал контейнера	Кол-во	Емкость (отдельного	Материал контейнера		
326	Городской округ г. Липецк	г. Липецк	15й мкр	5	2	52.596848	39.54577	1	1,10	Пластик	0	-	-	0	-	-	нет	-
327	Городской округ г. Липецк	г. Липецк	П.А. Папина	17	А	52.595555	39.558021	2	1,10	Металл	0	-	-	0	-	-	нет	-
328	Городской округ г. Липецк	г. Липецк	Московская	6	Д	52.608301	39.519867	1	0,75	Металл	0	-	-	0	-	-	нет	-
329	Городской округ г. Липецк	г. Липецк	Волгоградская	43	-	52.542417	39.608579	1	0,75	Металл	0	-	-	0	-	-	нет	-
330	Городской округ г. Липецк	г. Липецк	Поперечный проезд	15	-	52.616408	39.536428	1	0,75	Металл	0	-	-	0	-	-	нет	-
331	Городской округ г. Липецк	г. Липецк	Универсальный проезд	8	-	52.61812	39.535882	4	0,75	Металл	0	-	-	0	-	-	нет	-
332	Городской округ г. Липецк	г. Липецк	8 Марта	24	3	52.608533	39.578514	1	1,10	Пластик	0	-	-	0	-	-	нет	-
333	Городской округ г. Липецк	г. Липецк	Свиридова И.В.	8	А	52.578974	39.50443	2	1,10	Металл	0	-	-	0	-	-	нет	-
334	Городской округ г. Липецк	г. Липецк	Космонавтов	53	Б	52.606136	39.530898	1	0,75	Металл	0	-	-	0	-	-	нет	-
335	Городской округ г. Липецк	г. Липецк	Космонавтов	11	Б	52.614495	39.564886	2	1,10	Пластик	0	-	-	0	-	-	нет	-
336	Городской округ г. Липецк	г. Липецк	Октябрьская	88	А	52.602295	39.582126	1	1,10	Пластик	1	0.8	металл	0	-	-	нет	ПЭТ
337	Городской округ г. Липецк	г. Липецк	Юношеская	55	-	52.58631	39.458583	4	0,75	Металл	0	-	-	0	-	-	нет	-
338	Городской округ г. Липецк	г. Липецк	ТСН СНТ Сокол2 тер.уч. 945	-	-	52.646601	39.670814	1	1,10	Пластик	0	-	-	0	-	-	нет	-
339	Городской округ г. Липецк	г. Липецк	Грязинское ш.	9	А	52.574038	39.699959	1	0,75	Металл	0	-	-	0	-	-	нет	-
340	Городской округ г. Липецк	г. Липецк	Ковалева	115	А	52.653566	39.62055	1	0,75	Металл	0	-	-	0	-	-	нет	-
341	Городской округ г. Липецк	г. Липецк	Инженерная	5	-	52.593152	39.622406	2	0,75	Металл	0	-	-	0	-	-	нет	-
342	Городской округ г. Липецк	г. Липецк	Передельческая	3	-	52.571092	39.675713	4	0,75	Металл	0	-	-	0	-	-	нет	-
343	Городской округ г. Липецк	г. Липецк	Шубина бр	16	-	52.592367	39.519974	2	1,10	Пластик	0	-	-	0	-	-	нет	-
344	Городской округ г. Липецк	г. Липецк	Космонавтов	70	3	52.614354	39.547911	1	1,10	Пластик	0	-	-	0	-	-	нет	-
345	Городской округ г. Липецк	г. Липецк	бр Сергея Есенина	7	а	52.585428	39.525	1	1,10	Пластик	0	-	-	0	-	-	нет	-
346	Городской округ г. Липецк	г. Липецк	Краснознаменная	4	-	52.543651	39.568951	2	1,10	Металл	0	-	-	0	-	-	нет	-
347	Городской округ г. Липецк	г. Липецк	Юношеская	45	-	52.585834	39.457477	1	0,75	Металл	0	-	-	0	-	-	нет	-
348	Городской округ г. Липецк	г. Липецк	Лесная	2	-	52.573211	39.601813	3	0,75	Металл	0	-	-	0	-	-	нет	-
349	Городской округ г. Липецк	г. Липецк	Пожарского	8	-	52.635043	39.665893	1	0,75	Металл	0	-	-	0	-	-	нет	-
350	Городской округ г. Липецк	г. Липецк	пер. Балакирева	2	-	52.59872	39.566105	1	1,10	Металл	0	-	-	0	-	-	нет	-

Приложение 2 к приказу управления экологии и природных ресурсов Липецкой области
«Приложение А6. Реестр контейнерных площадок (по данным РО) Центральная зона.

№ п/п	Данные о нахождении мест (площадок) накопления твердых коммунальных отходов							Контейнеры для несортированных отходов			Контейнеры для утилизируемых отходов (раздельный сбор)			Контейнеры для сбора крупногабаритных отходов			Точка бестарного сбора (да/нет)	Примечание
	Муниципальное образование	Населенный пункт	Улица	Дом	Корпус/ Строение	Широта	Долгота	Кол-во	Емкость (отдельного контейнера)	Материал контейнера	Кол-во	Емкость (отдельного контейнера)	Материал контейнера	Кол-во	Емкость (отдельного	Материал контейнера		
351	Городской округ г. Липецк	г. Липецк	Первомайская	2	-	52.604265	39.599126	2	1,10	Пластик	0	-	-	0	-	-	нет	-
352	Городской округ г. Липецк	г. Липецк	Циолковского	18	А	52.608817	39.558447	2	0,75	Металл	0	-	-	0	-	-	нет	-
353	Городской округ г. Липецк	г. Липецк	Крайняя	6	-	52.605851	39.576109	1	1,10	Пластик	0	-	-	0	-	-	нет	-
354	Городской округ г. Липецк	г. Липецк	пл. ЛенинаСоборная	1	-	52.609596	39.597672	4	1,10	Пластик	0	-	-	0	-	-	нет	-
355	Городской округ г. Липецк	г. Липецк	пер. Попова	5	-	52.623313	39.577008	1	0,75	Металл	0	-	-	0	-	-	нет	-
356	Городской округ г. Липецк	г. Липецк	Им. Г.В. Плеханова пл	1	-	52.611821	39.596346	3	1,10	Пластик	0	-	-	0	-	-	нет	-
357	Городской округ г. Липецк	г. Липецк	пл. Театральная	1	-	52.605248	39.594342	15	0,75	Металл	0	-	-	0	-	-	нет	-
358	Городской округ г. Липецк	г. Липецк	Доватора	12	Б	52.600262	39.555672	2	0,75	Металл	0	-	-	0	-	-	нет	-
359	Городской округ г. Липецк	г. Липецк	М.И. Неделина	2	А	52.59669	39.594182	3	1,10	Пластик	0	-	-	0	-	-	нет	-
360	Городской округ г. Липецк	г. Липецк	Московская	6	А	52.60821	39.518565	4	1,10	Пластик	0	-	-	0	-	-	нет	-
361	Городской округ г. Липецк	г. Липецк	Писарева Д.	2	А	52.533003	39.747554	2	1,10	Пластик	0	-	-	0	-	-	нет	-
362	Городской округ г. Липецк	г. Липецк	Невского	25	-	52.579234	39.609928	3	0,75	Металл	0	-	-	0	-	-	нет	-
363	Городской округ г. Липецк	г. Липецк	М. Расковой	18	-	52.577008	39.610381	2	1,10	Металл	0	-	-	0	-	-	нет	-
364	Городской округ г. Липецк	г. Липецк	Механизаторов	21	-	52.583637	39.571301	1	0,75	Металл	1	0.8	металл	1	8	металл	нет	ПЭТ
365	Городской округ г. Липецк	г. Липецк	Юных Натуралистов	12	А	52.599456	39.564391	1	1,10	Пластик	1	0.8	металл	0	-	-	нет	ПЭТ
366	Городской округ г. Липецк	г. Липецк	Леонтия Кривенкова	25	-	52.583803	39.505063	2	1,10	Металл	1	0.8	металл	0	-	-	нет	ПЭТ
367	Городской округ г. Липецк	г. Липецк	Коммунистическая	17	-	52.541395	39.581417	1	1,10	Пластик	0	-	-	0	-	-	нет	-
368	Городской округ г. Липецк	г. Липецк	К. Маркса	27	-	52.602741	39.609628	2	0,75	Металл	0	-	-	0	-	-	нет	-
369	Городской округ г. Липецк	г. Липецк	НовоВесовая	33	-	52.569358	39.488596	1	1,10	Пластик	0	-	-	0	-	-	нет	-
370	Городской округ г. Липецк	г. Липецк	Станционная	42	-	52.625298	39.58534	1	0,75	Металл	0	-	-	0	-	-	нет	-
371	Городской округ г. Липецк	г. Липецк	Юношеская	43	-	52.589281	39.448388	8	0,75	Металл	0	-	-	0	-	-	нет	-
372	Городской округ г. Липецк	г. Липецк	Липецкая	-	-	52.54772	39.742935	0	-	-	0	-	-	0	-	-	да	-
373	Городской округ г. Липецк	г. Липецк	Космонавтов	42	3	52.618358	39.562811	1	1,10	Пластик	0	-	-	0	-	-	нет	-
374	Городской округ г. Липецк	г. Липецк	Звездная	5	-	52.605997	39.551786	1	1,10	Пластик	1	0.8	металл	0	-	-	нет	ПЭТ
375	Городской округ г. Липецк	г. Липецк	Гагарина	84	-	52.620009	39.581409	1	1,10	Пластик	0	-	-	0	-	-	нет	-

Приложение 2 к приказу управления экологии и природных ресурсов Липецкой области
«Приложение А6. Реестр контейнерных площадок (по данным РО) Центральная зона.

№ п/п	Данные о нахождении мест (площадок) накопления твердых коммунальных отходов							Контейнеры для несортированных отходов			Контейнеры для утилизируемых отходов (раздельный сбор)			Контейнеры для сбора крупногабаритных отходов			Точка бестарного сбора (да/нет)	Примечание
	Муниципальное образование	Населенный пункт	Улица	Дом	Корпус/ Строение	Широта	Долгота	Кол-во	Емкость (отдельного контейнера)	Материал контейнера	Кол-во	Емкость (отдельного контейнера)	Материал контейнера	Кол-во	Емкость (отдельного	Материал контейнера		
376	Городской округ г. Липецк	г. Липецк	Московская	30	-	52.604999	39.505492	1	0,75	Металл	0	-	-	0	-	-	нет	-
377	Городской округ г. Липецк	г. Липецк	Московская	30	-	52.602576	39.506093	6	0,75	Металл	0	-	-	0	-	-	нет	-
378	Городской округ г. Липецк	г. Липецк	Московская	30	-	52.603407	39.502831	2	0,75	Металл	0	-	-	0	-	-	нет	-
379	Городской округ г. Липецк	г. Липецк	Московская	30	-	52.599172	39.504051	2	0,75	Металл	0	-	-	0	-	-	нет	-
380	Городской округ г. Липецк	г. Липецк	Московская	30	-	52.602567	39.501105	3	0,75	Металл	0	-	-	0	-	-	нет	-
381	Городской округ г. Липецк	г. Липецк	Елецкая	63	-	52.624465	39.63388	1	1,10	Пластик	0	-	-	0	-	-	нет	-
382	Городской округ г. Липецк	г. Липецк	Юбилейная	6	А	52.53785	39.570804	1	1,10	Пластик	1	0.8	металл	0	-	-	нет	ПЭТ
383	Городской округ г. Липецк	г. Липецк	К. Маркса	30	-	52.602617	39.613278	2	0,75	Металл	0	-	-	0	-	-	нет	-
384	Городской округ г. Липецк	г. Липецк	Левобережная	28	-	52.588664	39.612965	1	0,75	Металл	0	-	-	0	-	-	нет	-
385	Городской округ г. Липецк	г. Липецк	Сиреневый проезд	9	-	52.587435	39.54001	1	1,10	Пластик	1	0.8	металл	0	-	-	нет	ПЭТ
386	Городской округ г. Липецк	г. Липецк	Студеновская	205	А	52.625904	39.638326	5	1,10	Пластик	0	-	-	0	-	-	нет	-
387	Городской округ г. Липецк	г. Липецк	Юных Натуралистов	12	-	52.598978	39.563965	1	0,75	Металл	1	0.8	металл	0	-	-	нет	ПЭТ
388	Городской округ г. Липецк	г. Липецк	Звездная	6	-	52.604657	39.551204	1	1,10	Пластик	0	-	-	0	-	-	нет	-
389	Городской округ г. Липецк	г. Липецк	Осипенко	22	5	52.579143	39.614705	1	0,75	Металл	0	-	-	0	-	-	нет	-
390	Городской округ г. Липецк	г. Липецк	М. Светлова	29	-	52.531861	39.757765	2	1,10	Пластик	0	-	-	0	-	-	нет	-
391	Городской округ г. Липецк	г. Липецк	Им. Баумана	262	Б	52.653308	39.693435	1	0,75	Металл	0	-	-	0	-	-	нет	-
392	Городской округ г. Липецк	г. Липецк	Трубный проезд	13	-	52.628559	39.534487	2	1,10	Пластик	0	-	-	0	-	-	нет	-
393	Городской округ г. Липецк	г. Липецк	пркт им. 60летия СССР	16	А	52.586298	39.536692	2	1,10	Пластик	0	-	-	0	-	-	нет	-
394	Городской округ г. Липецк	г. Липецк	А.Г. Стаханова	36	-	52.585734	39.518396	3	1,10	Пластик	0	-	-	1	8	металл	нет	-
395	Городской округ г. Липецк	г. Липецк	Героя России Эдуарда Белана	6	-	52.583447	39.508776	2	1,10	Пластик	0	-	-	0	-	-	нет	-
396	Городской округ г. Липецк	г. Липецк	Прокатная	10	-	52.578111	39.621998	1	0,75	Металл	0	-	-	0	-	-	нет	-
397	Городской округ г. Липецк	г. Липецк	Полиграфическая	-	-	52.600525	39.52412	6	0,75	Металл	0	-	-	0	-	-	нет	-
398	Городской округ г. Липецк	г. Липецк	Ковалева	101	Б	52.645268	39.630648	2	0,75	Металл	0	-	-	0	-	-	нет	-
399	Городской округ г. Липецк	г. Липецк	Фадеева	11	-	52.571685	39.607369	1	0,75	Металл	0	-	-	0	-	-	нет	-
400	Городской округ г. Липецк	г. Липецк	Перова	2	А	52.603453	39.557066	2	0,75	Металл	0	-	-	0	-	-	нет	-

Приложение 2 к приказу управления экологии и природных ресурсов Липецкой области
«Приложение А6. Реестр контейнерных площадок (по данным РО) Центральная зона.

№ п/п	Данные о нахождении мест (площадок) накопления твердых коммунальных отходов							Контейнеры для несортированных отходов			Контейнеры для утилизируемых отходов (раздельный сбор)			Контейнеры для сбора крупногабаритных отходов			Точка бестарного сбора (да/нет)	Примечание
	Муниципальное образование	Населенный пункт	Улица	Дом	Корпус/ Строение	Широта	Долгота	Кол-во	Емкость (отдельного контейнера)	Материал контейнера	Кол-во	Емкость (отдельного контейнера)	Материал контейнера	Кол-во	Емкость (отдельного	Материал контейнера		
401	Городской округ г. Липецк	г. Липецк	Агрономическая	1	-	52.631065	39.542318	1	0,75	Металл	0	-	-	0	-	-	нет	-
402	Городской округ г. Липецк	г. Липецк	Фадеева	9	-	52.571469	39.607822	1	0,75	Металл	0	-	-	0	-	-	нет	-
403	Городской округ г. Липецк	г. Липецк	3е Сентября	17	-	52.54685	39.592904	4	0,75	Металл	0	-	-	0	-	-	нет	-
404	Городской округ г. Липецк	г. Липецк	Катукова	1	-	52.578739	39.532561	1	1,10	Пластик	0	-	-	0	-	-	нет	-
405	Городской округ г. Липецк	г. Липецк	Ярославская	13	-	52.532772	39.756767	1	1,10	Пластик	0	-	-	0	-	-	нет	-
406	Городской округ г. Липецк	г. Липецк	Хренникова	2	-	52.595734	39.49484	2	1,10	Металл	0	-	-	0	-	-	нет	-
407	Городской округ г. Липецк	г. Липецк	Коммунистическая	22	А	52.539388	39.582246	1	1,10	Металл	0	-	-	0	-	-	нет	-
408	Городской округ г. Липецк	г. Липецк	Боевой проезд	38	-	52.634334	39.547618	1	0,75	Металл	0	-	-	0	-	-	нет	-
409	Городской округ г. Липецк	г. Липецк	Боевой проезд	28	-	52.630843	39.553235	3	1,10	Пластик	0	-	-	0	-	-	нет	-
410	Городской округ г. Липецк	г. Липецк	Первомайская	58	-	52.603601	39.583376	1	1,10	Пластик	0	-	-	0	-	-	нет	-
411	Городской округ г. Липецк	г. Липецк	Военный городок	-	-	52.615325	39.584646	1	0,75	Металл	0	-	-	0	-	-	нет	-
412	Городской округ г. Липецк	г. Липецк	Одоевского	10	-	52.632127	39.512772	0	-	-	0	-	-	0	-	-	да	-
413	Городской округ г. Липецк	г. Липецк	Товарный проезд	3	-	52.621501	39.541568	1	0,75	Металл	0	-	-	0	-	-	нет	-
414	Городской округ г. Липецк	г. Липецк	Трубный проезд	5	Е	52.627497	39.544578	3	1,10	Пластик	0	-	-	0	-	-	нет	-
415	Городской округ г. Липецк	г. Липецк	Московская	36	-	52.593185	39.49582	2	0,75	Металл	0	-	-	0	-	-	нет	-
416	Городской округ г. Липецк	г. Липецк	9 Мая	69	А	52.571532	39.619689	2	1,10	Металл	0	-	-	0	-	-	нет	-
417	Городской округ г. Липецк	г. Липецк	Юных Натуралистов	11	-	52.599281	39.562843	2	0,75	Металл	0	-	-	0	-	-	нет	-
418	Городской округ г. Липецк	г. Липецк	Лесная	3	-	52.571184	39.598434	2	0,75	Металл	0	-	-	0	-	-	нет	-
419	Городской округ г. Липецк	г. Липецк	Космонавтов	54	А	52.615368	39.55579	2	0,75	Металл	0	-	-	0	-	-	нет	-
420	Городской округ г. Липецк	г. Липецк	Им. Клары Цеткин	1	А	52.626282	39.621869	3	0,75	Металл	0	-	-	0	-	-	нет	-
421	Городской округ г. Липецк	г. Липецк	З. Космодемьянской	224	-	52.574523	39.663262	3	0,75	Металл	0	-	-	0	-	-	нет	-
422	Городской округ г. Липецк	г. Липецк	Пестеля	38	-	52.614477	39.540617	2	1,10	Металл	0	-	-	0	-	-	нет	-
423	Городской округ г. Липецк	г. Липецк	Осипенко	20	-	52.576982	39.608654	1	0,75	Металл	0	-	-	0	-	-	нет	-
424	Городской округ г. Липецк	г. Липецк	Имени О. Городовикова	96	-	52.570365	39.506424	1	0,75	Металл	0	-	-	0	-	-	нет	-
425	Городской округ г. Липецк	г. Липецк	Циолковского	6	2	52.615767	39.546963	1	1,10	Пластик	0	-	-	0	-	-	нет	-

Приложение 2 к приказу управления экологии и природных ресурсов Липецкой области
«Приложение А6. Реестр контейнерных площадок (по данным РО) Центральная зона.

№ п/п	Данные о нахождении мест (площадок) накопления твердых коммунальных отходов							Контейнеры для несортированных отходов			Контейнеры для утилизируемых отходов (раздельный сбор)			Контейнеры для сбора крупногабаритных отходов			Точка бестарного сбора (да/нет)	Примечание
	Муниципальное образование	Населенный пункт	Улица	Дом	Корпус/ Строение	Широта	Долгота	Кол-во	Емкость (отдельного контейнера)	Материал контейнера	Кол-во	Емкость (отдельного контейнера)	Материал контейнера	Кол-во	Емкость (отдельного	Материал контейнера		
426	Городской округ г. Липецк	г. Липецк	Универсальный проезд	2	А	52.617706	39.54048	4	0,75	Металл	0	-	-	0	-	-	нет	-
427	Городской округ г. Липецк	г. Липецк	Катукова	52	-	52.593578	39.507836	0	-	-	0	-	-	0	-	-	нет	-
428	Городской округ г. Липецк	г. Липецк	Калинина	1	-	52.600299	39.603866	4	1,10	Пластик	0	-	-	0	-	-	нет	-
429	Городской округ г. Липецк	г. Липецк	НовоВесовая	25	-	52.569239	39.475037	1	0,80	Пластик	0	-	-	0	-	-	нет	-
430	Городской округ г. Липецк	г. Липецк	П.А. Папина	2	-	52.602139	39.562165	1	1,10	Пластик	0	-	-	0	-	-	нет	-
431	Городской округ г. Липецк	г. Липецк	РимскогоКорсакова	6	Е	52.643373	39.631986	4	0,75	Металл	0	-	-	0	-	-	нет	-
432	Городской округ г. Липецк	г. Липецк	Ковалева	2	а	52.65351	39.62122	4	0,75	Металл	0	-	-	0	-	-	нет	-
433	Городской округ г. Липецк	г. Липецк	Московская	79	Г	52.606856	39.526826	3	1,10	Пластик	0	-	-	0	-	-	нет	-
434	Городской округ г. Липецк	г. Липецк	Промышленный проезд	1	-	52.656715	39.604158	3	0,75	Металл	0	-	-	0	-	-	нет	-
435	Городской округ г. Липецк	г. Липецк	Ковалева	105	-	52.648565	39.629412	1	0,75	Металл	0	-	-	0	-	-	нет	-
436	Городской округ г. Липецк	г. Липецк	Тельмана	116	А	52.623001	39.58772	1	0,75	Металл	0	-	-	0	-	-	нет	-
437	Городской округ г. Липецк	г. Липецк	прд героя Советского Союза Е. Потапова	18	-	52.605914	39.557637	2	0,75	Металл	0	-	-	0	-	-	нет	-
438	Городской округ г. Липецк	г. Липецк	Кузнечная	2	-	52.607245	39.596999	1	0,75	Металл	0	-	-	0	-	-	нет	-
439	Городской округ г. Липецк	г. Липецк	пркт Победы	122	-	52.583235	39.534323	2	1,10	Пластик	1	0.8	металл	0	-	-	нет	ПЭТ
440	Городской округ г. Липецк	г. Липецк	Моршанская	11	-	52.528623	39.799592	1	1,10	Пластик	0	-	-	0	-	-	нет	-
441	Городской округ г. Липецк	г. Липецк	Парковая	5	-	52.580757	39.61456	2	1,10	Пластик	1	0.8	металл	0	-	-	нет	ПЭТ
442	Городской округ г. Липецк	г. Липецк	З. Космодемьянской	178	-	52.579622	39.652247	0	-	-	0	-	-	0	-	-	да	-
443	Городской округ г. Липецк	г. Липецк	Боевой проезд	36	-	52.633458	39.549074	4	0,75	Металл	0	-	-	0	-	-	нет	-
444	Городской округ г. Липецк	г. Липецк	Трубный проезд	17	Б	52.627849	39.533079	4	0,75	Металл	0	-	-	0	-	-	нет	-
445	Городской округ г. Липецк	г. Липецк	9 Мая	86	А	52.566437	39.60836	0	-	-	0	-	-	0	-	-	да	-
446	Городской округ г. Липецк	г. Липецк	Тельмана	164	Б	52.622732	39.583907	3	0,75	Металл	0	-	-	0	-	-	нет	-
447	Городской округ г. Липецк	г. Липецк	Механизаторов (Территория прилегающая к пруду по	-	-	52.581333	39.568057	2	0,75	Металл	0	-	-	0	-	-	нет	-
448	Городской округ г. Липецк	г. Липецк	Поперечный проезд	25	-	52.621976	39.538162	2	0,75	Металл	0	-	-	0	-	-	нет	-
449	Городской округ г. Липецк	г. Липецк	Жуковского	8	А	52.540254	39.575939	1	0,75	Металл	0	-	-	0	-	-	нет	-
450	Городской округ г. Липецк	г. Липецк	Полиграфическая	5	А	52.602965	39.526196	1	0,75	Металл	0	-	-	0	-	-	нет	-

Приложение 2 к приказу управления экологии и природных ресурсов Липецкой области
«Приложение А6. Реестр контейнерных площадок (по данным РО) Центральная зона.

№ п/п	Данные о нахождении мест (площадок) накопления твердых коммунальных отходов							Контейнеры для несортированных отходов			Контейнеры для утилизируемых отходов (раздельный сбор)			Контейнеры для сбора крупногабаритных отходов			Точка бестарного сбора (да/нет)	Примечание
	Муниципальное образование	Населенный пункт	Улица	Дом	Корпус/ Строение	Широта	Долгота	Кол-во	Емкость (отдельного контейнера)	Материал контейнера	Кол-во	Емкость (отдельного контейнера)	Материал контейнера	Кол-во	Емкость (отдельного	Материал контейнера		
451	Городской округ г. Липецк	г. Липецк	пркт им. 60летия СССР	34	-	52.591585	39.525777	5	0,75	Металл	0	-	-	0	-	-	нет	-
452	Городской округ г. Липецк	г. Липецк	Гагарина	108	-	52.623453	39.563295	6	0,75	Металл	0	-	-	0	-	-	нет	-
453	Городской округ г. Липецк	г. Липецк	А.Г. Стаханова	54	А	52.585522	39.520351	1	1,10	Пластик	0	-	-	0	-	-	нет	-
454	Городской округ г. Липецк	г. Липецк	Московская	12	-	52.610919	39.529039	6	0,75	Металл	0	-	-	0	-	-	нет	-
455	Городской округ г. Липецк	г. Липецк	Железнякова	8	А	52.636287	39.562993	2	0,75	Металл	0	-	-	0	-	-	нет	-
456	Городской округ г. Липецк	г. Липецк	им. Семашко	68	-	52.615937	39.586773	2	1,10	Пластик	0	-	-	0	-	-	нет	-
457	Городской округ г. Липецк	г. Липецк	Трубный проезд	1	А	52.626094	39.548199	3	1,10	Металл	0	-	-	0	-	-	нет	-
458	Городской округ г. Липецк	г. Липецк	Ангарская	32	-	52.599411	39.461029	2	0,75	Металл	0	-	-	0	-	-	нет	-
459	Городской округ г. Липецк	г. Липецк	Пархоменко	31	-	52.639031	39.630782	2	0,75	Металл	0	-	-	0	-	-	нет	-
460	Городской округ г. Липецк	г. Липецк	пркт Мира	22	-	52.582417	39.615911	1	0,75	Металл	0	-	-	0	-	-	нет	-
461	Городской округ г. Липецк	г. Липецк	Московская	79	В	52.607819	39.52754	2	0,75	Металл	0	-	-	0	-	-	нет	-
462	Городской округ г. Липецк	г. Липецк	Поперечный проезд	1	А	52.616814	39.540967	1	0,75	Металл	0	-	-	0	-	-	нет	-
463	Городской округ г. Липецк	г. Липецк	пл. Загорского	3	-	52.547409	39.57563	2	0,75	Металл	0	-	-	0	-	-	нет	-
464	Городской округ г. Липецк	г. Липецк	Универсальный проезд	3	-	52.617121	39.542602	2	0,75	Металл	0	-	-	0	-	-	нет	-
465	Городской округ г. Липецк	г. Липецк	НовоВесовая	29	-	52.571545	39.473006	1	0,75	Металл	0	-	-	0	-	-	нет	-
466	Городской округ г. Липецк	г. Липецк	Доватора	3	А	52.595114	39.561202	1	1,10	Пластик	0	-	-	0	-	-	нет	-
467	Городской округ г. Липецк	г. Липецк	Леонтия Кривенкова	6	-	52.594176	39.515894	15	0,75	Металл	0	-	-	0	-	-	нет	-
468	Городской округ г. Липецк	г. Липецк	НовоВесовая	24	-	52.570177	39.482994	2	0,75	Металл	0	-	-	0	-	-	нет	-
469	Городской округ г. Липецк	г. Липецк	пркт Мира	10	-	52.585959	39.6147	2	0,75	Металл	0	-	-	0	-	-	нет	-
470	Городской округ г. Липецк	г. Липецк	Ферросплавная	39	-	52.57625	39.651809	1	0,75	Металл	0	-	-	0	-	-	нет	-
471	Городской округ г. Липецк	г. Липецк	Трубный проезд	3	Д	52.625127	39.544709	1	0,75	Металл	0	-	-	0	-	-	нет	-
472	Городской округ г. Липецк	г. Липецк	Универсальный проезд	2	Б	52.618941	39.538382	1	0,75	Металл	0	-	-	0	-	-	нет	-
473	Городской округ г. Липецк	г. Липецк	пркт Победы	51	А	52.59499	39.568774	2	1,10	Металл	0	-	-	0	-	-	нет	-
474	Городской округ г. Липецк	г. Липецк	Ушинского	14	-	52.642065	39.657535	1	1,10	Пластик	0	-	-	0	-	-	нет	-
475	Городской округ г. Липецк	г. Липецк	8 Марта	22	4	52.608794	39.581509	1	1,10	Пластик	0	-	-	0	-	-	нет	-

Приложение 2 к приказу управления экологии и природных ресурсов Липецкой области
«Приложение А6. Реестр контейнерных площадок (по данным РО) Центральная зона.

№ п/п	Данные о нахождении мест (площадок) накопления твердых коммунальных отходов							Контейнеры для несортированных отходов			Контейнеры для утилизируемых отходов (раздельный сбор)			Контейнеры для сбора крупногабаритных отходов			Точка бестарного сбора (да/нет)	Примечание
	Муниципальное образование	Населенный пункт	Улица	Дом	Корпус/ Строение	Широта	Долгота	Кол-во	Емкость (отдельного контейнера)	Материал контейнера	Кол-во	Емкость (отдельного контейнера)	Материал контейнера	Кол-во	Емкость (отдельного	Материал контейнера		
476	Городской округ г. Липецк	г. Липецк	Плеханова	51	А	52.615638	39.601061	2	1,10	Пластик	1	0.8	металл	0	-	-	нет	ПЭТ
477	Городской округ г. Липецк	г. Липецк	Космонавтов	82	4	52.613836	39.547638	1	1,10	Пластик	0	-	-	0	-	-	нет	-
478	Городской округ г. Липецк	г. Липецк	Писарева Д.	37	-	52.530334	39.755646	2	0,75	Металл	0	-	-	0	-	-	нет	-
479	Городской округ г. Липецк	г. Липецк	Поселковая	1	А	52.566384	39.491881	8	0,75	Металл	0	-	-	0	-	-	нет	-
480	Городской округ г. Липецк	г. Липецк	Студеновская	109	-	52.626822	39.639367	2	1,10	Пластик	0	-	-	0	-	-	нет	-
481	Городской округ г. Липецк	г. Липецк	Ударников	100	-	52.564911	39.507685	4	0,75	Металл	0	-	-	0	-	-	нет	-
482	Городской округ г. Липецк	г. Липецк	Достоевского	35	-	52.596162	39.55414	2	0,75	Металл	0	-	-	0	-	-	нет	-
483	Городской округ г. Липецк	г. Липецк	Агрономическая	3	-	52.632667	39.546331	2	1,10	Пластик	0	-	-	0	-	-	нет	-
484	Городской округ г. Липецк	г. Липецк	Ударников	36	А	52.57042	39.488837	4	0,75	Металл	0	-	-	0	-	-	нет	-
485	Городской округ г. Липецк	г. Липецк	Юношеская	56	-	52.588975	39.445909	4	0,75	Металл	0	-	-	0	-	-	нет	-
486	Городской округ г. Липецк	г. Липецк	9 Мая	10	Б	52.572682	39.616367	2	0,75	Металл	0	-	-	0	-	-	нет	-
487	Городской округ г. Липецк	г. Липецк	9 Мая	22	А	52.566996	39.609136	2	0,75	Металл	0	-	-	0	-	-	нет	-
488	Городской округ г. Липецк	г. Липецк	Трубный проезд	3	В	52.625242	39.546	2	0,75	Металл	0	-	-	0	-	-	нет	-
489	Городской округ г. Липецк	г. Липецк	Космонавтов	53	-	52.602208	39.527089	20	0,75	Металл	0	-	-	0	-	-	нет	-
490	Городской округ г. Липецк	г. Липецк	рон Коксохимпроизводства	-	-	52.566528	39.596516	1	0,75	Металл	0	-	-	0	-	-	нет	-
491	Городской округ г. Липецк	г. Липецк	пркт Мира	35	А	52.576083	39.622594	2	0,75	Металл	0	-	-	0	-	-	нет	-
492	Городской округ г. Липецк	г. Липецк	Катукова	50	-	52.593557	39.508207	2	0,75	Металл	0	-	-	0	-	-	нет	-
493	Городской округ г. Липецк	г. Липецк	Им. Баумана	307	Б	52.652737	39.692002	1	0,75	Металл	0	-	-	0	-	-	нет	-
494	Городской округ г. Липецк	г. Липецк	пркт Победы	47	-	52.595555	39.566825	2	0,75	Металл	0	-	-	0	-	-	нет	-
495	Городской округ г. Липецк	г. Липецк	Студеновская	122	Б	52.62501	39.640521	2	0,75	Металл	0	-	-	0	-	-	нет	-
496	Городской округ г. Липецк	г. Липецк	пл. Петра Великого	3	-	52.60029	39.606795	3	0,75	Металл	0	-	-	0	-	-	нет	-
497	Городской округ г. Липецк	г. Липецк	Циолковского	43	В	52.610745	39.556204	2	0,75	Металл	0	-	-	0	-	-	нет	-
498	Городской округ г. Липецк	г. Липецк	Катукова	56	-	52.594117	39.507132	4	0,75	Металл	0	-	-	0	-	-	нет	-
499	Городской округ г. Липецк	г. Липецк	Ильича	8	-	52.54233	39.586751	2	0,75	Металл	0	-	-	0	-	-	нет	-
500	Городской округ г. Липецк	г. Липецк	пл. Мира	1	Д	52.5905	39.614509	2	1,10	Пластик	0	-	-	0	-	-	нет	-

Приложение 2 к приказу управления экологии и природных ресурсов Липецкой области
«Приложение А6. Реестр контейнерных площадок (по данным РО) Центральная зона.

№ п/п	Данные о нахождении мест (площадок) накопления твердых коммунальных отходов							Контейнеры для несортированных отходов			Контейнеры для утилизируемых отходов (раздельный сбор)			Контейнеры для сбора крупногабаритных отходов			Точка бестарного сбора (да/нет)	Примечание
	Муниципальное образование	Населенный пункт	Улица	Дом	Корпус/ Строение	Широта	Долгота	Кол-во	Емкость (отдельного контейнера)	Материал контейнера	Кол-во	Емкость (отдельного контейнера)	Материал контейнера	Кол-во	Емкость (отдельного	Материал контейнера		
501	Городской округ г. Липецк	г. Липецк	Кузнечная	4	Б	52.60796	39.596647	2	1,10	Металл	0	-	-	0	-	-	нет	-
502	Городской округ г. Липецк	г. Липецк	прд героя Советского Союза Е. Потапова	14	-	52.604699	39.558113	1	0,75	Металл	0	-	-	0	-	-	нет	-
503	Городской округ г. Липецк	г. Липецк	пркт Победы	29	А	52.596364	39.567877	4	0,75	Металл	0	-	-	0	-	-	нет	-
504	Городской округ г. Липецк	г. Липецк	Доватора	10	А	52.59944	39.555971	1	0,75	Металл	0	-	-	0	-	-	нет	-
505	Городской округ г. Липецк	г. Липецк	Им. Баумана	307	В	52.652914	39.69201	1	0,75	Металл	0	-	-	0	-	-	нет	-
506	Городской округ г. Липецк	г. Липецк	50 лет НЛМК	12	А	52.585986	39.586887	1	0,75	Металл	0	-	-	0	-	-	нет	-
507	Городской округ г. Липецк	г. Липецк	Космонавтов	43	-	52.605655	39.543539	2	0,75	Металл	0	-	-	0	-	-	нет	-
508	Городской округ г. Липецк	г. Липецк	50 лет НЛМК	1	В	52.582345	39.578283	3	0,75	Металл	0	-	-	0	-	-	нет	-
509	Городской округ г. Липецк	г. Липецк	Октябрьская	53	2	52.601743	39.596806	4	0,75	Металл	0	-	-	0	-	-	нет	-
510	Городской округ г. Липецк	г. Липецк	Ударников	104	-	52.566848	39.507219	1	0,75	Металл	0	-	-	0	-	-	нет	-
511	Городской округ г. Липецк	г. Липецк	Ударников	26	-	52.572361	39.483867	1	0,75	Металл	0	-	-	0	-	-	нет	-
512	Городской округ г. Липецк	г. Липецк	Универсальный проезд	-	-	52.610427	39.529973	1	0,75	Металл	0	-	-	0	-	-	нет	-
513	Городской округ г. Липецк	г. Липецк	Северный проезд	-	-	52.609824	39.520469	4	0,75	Металл	0	-	-	0	-	-	нет	-
514	Городской округ г. Липецк	г. Липецк	РимскогоКорсакова	1	Д	52.639653	39.632333	1	0,75	Металл	0	-	-	0	-	-	нет	-
515	Городской округ г. Липецк	г. Липецк	Добролюбова	1	1	52.634532	39.633904	1	0,75	Металл	0	-	-	0	-	-	нет	-
516	Городской округ г. Липецк	г. Липецк	Студеновская	187	А	52.63056	39.649308	3	0,75	Металл	0	-	-	0	-	-	нет	-
517	Городской округ г. Липецк	г. Липецк	Опытная	9	-	52.635401	39.559082	1	1,10	Металл	0	-	-	0	-	-	нет	-
518	Городской округ г. Липецк	г. Липецк	Фурманова	54	-	52.596287	39.633087	1	0,75	Металл	0	-	-	0	-	-	нет	-
519	Городской округ г. Липецк	г. Липецк	40 лет Октября	3	А	52.634723	39.657208	1	0,75	Металл	0	-	-	0	-	-	нет	-
520	Городской округ г. Липецк	г. Липецк	Ковалева	105	-	52.647812	39.629905	1	0,75	Металл	0	-	-	0	-	-	нет	-
521	Городской округ г. Липецк	г. Липецк	Им. Фридриха Энгельса	1	Б	52.627183	39.63562	1	0,75	Металл	0	-	-	0	-	-	нет	-
522	Городской округ г. Липецк	г. Липецк	Трубный проезд	1	-	52.626169	39.534983	2	0,75	Металл	0	-	-	0	-	-	нет	-
523	Городской округ г. Липецк	г. Липецк	Юношеская	50	-	52.594309	39.439242	1	0,75	Металл	0	-	-	0	-	-	нет	-
524	Городской округ г. Липецк	г. Липецк	Московская	42	Б	52.5821	39.487187	1	0,75	Металл	0	-	-	0	-	-	нет	-
525	Городской округ г. Липецк	г. Липецк	Мистюкова А.П.	7	-	52.581669	39.506656	2	1,10	Пластик	0	-	-	0	-	-	нет	-

Приложение 2 к приказу управления экологии и природных ресурсов Липецкой области
«Приложение А6. Реестр контейнерных площадок (по данным РО) Центральная зона.

№ п/п	Данные о нахождении мест (площадок) накопления твердых коммунальных отходов							Контейнеры для несортированных отходов			Контейнеры для утилизируемых отходов (раздельный сбор)			Контейнеры для сбора крупногабаритных отходов			Точка бестарного сбора (да/нет)	Примечание
	Муниципальное образование	Населенный пункт	Улица	Дом	Корпус/ Строение	Широта	Долгота	Кол-во	Емкость (отдельного контейнера)	Материал контейнера	Кол-во	Емкость (отдельного контейнера)	Материал контейнера	Кол-во	Емкость (отдельного	Материал контейнера		
526	Городской округ г. Липецк	г. Липецк	Рубена Ибаррури	1	А	52.538584	39.565296	1	1,10	Металл	0	-	-	0	-	-	нет	-
527	Городской округ г. Липецк	г. Липецк	М.И. Неделина	2	Г	52.597294	39.60683	2	0,75	Металл	0	-	-	0	-	-	нет	-
528	Городской округ г. Липецк	г. Липецк	Сержанта Кувшинова проезд	4	-	52.600863	39.51598	1	1,10	Пластик	0	-	-	0	-	-	нет	-
529	Городской округ г. Липецк	г. Липецк	Фестивальная	10	-	52.574491	39.700263	1	0,75	Металл	0	-	-	0	-	-	нет	-
530	Городской округ г. Липецк	г. Липецк	Балмочных С.Ф.	11	-	52.620092	39.584711	6	0,75	Металл	0	-	-	0	-	-	нет	-
531	Городской округ г. Липецк	г. Липецк	прд героя Советского Союза Е. Потапова	22	-	52.605248	39.558772	1	0,75	Металл	0	-	-	0	-	-	нет	-
532	Городской округ г. Липецк	г. Липецк	Гайдара	21	-	52.623406	39.61333	2	0,75	Металл	0	-	-	0	-	-	нет	-
533	Городской округ г. Липецк	г. Липецк	Невского	27	-	52.579199	39.60916	2	0,75	Металл	0	-	-	0	-	-	нет	-
534	Городской округ г. Липецк	г. Липецк	Пархоменко	21	-	52.641082	39.633561	1	0,75	Металл	0	-	-	0	-	-	нет	-
535	Городской округ г. Липецк	г. Липецк	Я.А. Берзина	-	-	52.600517	39.534404	3	0,75	Металл	0	-	-	0	-	-	нет	-
536	Городской округ г. Липецк	г. Липецк	Карбышева	20	-	52.640753	39.669042	1	0,75	Металл	0	-	-	0	-	-	нет	-
537	Городской округ г. Липецк	г. Липецк	Огородная	36	А	52.664535	39.69521	3	0,75	Металл	0	-	-	0	-	-	нет	-
538	Городской округ г. Липецк	г. Липецк	пл. Заводская	3	А	52.634079	39.665501	3	1,10	Металл	0	-	-	0	-	-	нет	-
539	Городской округ г. Липецк	г. Липецк	Пришвина	9	Б	52.629531	39.569443	1	1,10	Пластик	0	-	-	0	-	-	нет	-
540	Городской округ г. Липецк	г. Липецк	Боевой проезд	34	2	52.632162	39.55008	1	0,75	Металл	0	-	-	0	-	-	нет	-
541	Городской округ г. Липецк	г. Липецк	Космонавтов	80	-	52.610981	39.547733	1	0,75	Металл	0	-	-	0	-	-	нет	-
542	Городской округ г. Липецк	г. Липецк	Ковалева	117	Ж	52.655983	39.62873	1	0,75	Металл	0	-	-	0	-	-	нет	-
543	Городской округ г. Липецк	г. Липецк	Им. Г.В. Плеханова пл	4	-	52.611672	39.599356	3	0,75	Металл	0	-	-	0	-	-	нет	-
544	Городской округ г. Липецк	г. Липецк	Им. Баумана	160	А	52.642465	39.686241	1	0,75	Металл	0	-	-	0	-	-	нет	-
545	Городской округ г. Липецк	г. Липецк	Лозовая	-	-	52.540204	39.784198	0	-	-	0	-	-	0	-	-	да	-
546	Городской округ г. Липецк	г. Липецк	Ангарская	1	Г	52.582122	39.485585	1	0,75	Металл	0	-	-	0	-	-	нет	-
547	Городской округ г. Липецк	г. Липецк	Ударников	28	-	52.571895	39.486058	14	0,75	Металл	0	-	-	0	-	-	нет	-
548	Городской округ г. Липецк	г. Липецк	Ковалева	119	Б	52.655198	39.622052	1	0,75	Металл	0	-	-	0	-	-	нет	-
549	Городской округ г. Липецк	г. Липецк	М.И. Неделина	1	Б	52.596069	39.592123	2	0,75	Металл	0	-	-	0	-	-	нет	-
550	Городской округ г. Липецк	г. Липецк	Ковалева	115	2	52.654002	39.621923	3	0,75	Металл	0	-	-	0	-	-	нет	-

Приложение 2 к приказу управления экологии и природных ресурсов Липецкой области
«Приложение А6. Реестр контейнерных площадок (по данным РО) Центральная зона.

№ п/п	Данные о нахождении мест (площадок) накопления твердых коммунальных отходов							Контейнеры для несортированных отходов			Контейнеры для утилизируемых отходов (раздельный сбор)			Контейнеры для сбора крупногабаритных отходов			Точка бестарного сбора (да/нет)	Примечание
	Муниципальное образование	Населенный пункт	Улица	Дом	Корпус/ Строение	Широта	Долгота	Кол-во	Емкость (отдельного контейнера)	Материал контейнера	Кол-во	Емкость (отдельного контейнера)	Материал контейнера	Кол-во	Емкость (отдельного	Материал контейнера		
551	Городской округ г. Липецк	г. Липецк	Ковалева	115	8	52.653647	39.621912	2	1,10	Пластик	0	-	-	0	-	-	нет	-
552	Городской округ г. Липецк	г. Липецк	Юношеская	50	-	52.596957	39.431883	1	0,75	Металл	0	-	-	0	-	-	нет	-
553	Городской округ г. Липецк	г. Липецк	Юбилейная	4	А	52.53307	39.498596	1	0,75	Металл	0	-	-	0	-	-	нет	-
554	Городской округ г. Липецк	г. Липецк	Юношеская	13	-	52.579809	39.472988	2	0,75	Металл	0	-	-	0	-	-	нет	-
555	Городской округ г. Липецк	г. Липецк	пл. Победы	6	-	52.604698	39.571571	7	1,10	Пластик	0	-	-	0	-	-	нет	-
556	Городской округ г. Липецк	г. Липецк	Советская (Сселки)	2	Б	52.656687	39.728145	0	-	-	0	-	-	0	-	-	да	-
557	Городской округ г. Липецк	г. Липецк	трасса ОрелТамбов	-	-	52.647275	39.675068	4	0,75	Металл	0	-	-	0	-	-	нет	-
558	Городской округ г. Липецк	г. Липецк	Ковалева	111	Б	52.651925	39.622164	1	0,75	Металл	0	-	-	0	-	-	нет	-
559	Липецкий округ	с. Введенка	Ленина	-	-	52.710763	39.677194	0	-	-	0	-	-	0	-	-	да	-
560	Городской округ г. Липецк	г. Липецк	Товарный проезд	1	-	52.620186	39.548472	1	0,75	Металл	0	-	-	0	-	-	нет	-
561	Городской округ г. Липецк	г. Липецк	Сергея Литаврина	6	А	52.602941	39.599773	2	0,75	Металл	0	-	-	0	-	-	нет	-
562	Городской округ г. Липецк	г. Липецк	РимскогоКорсакова	1	Ж	52.641219	39.632111	2	0,75	Металл	0	-	-	0	-	-	нет	-
563	Городской округ г. Липецк	г. Липецк	Циолковского	22	В	52.608003	39.561623	30	0,75	Металл	0	-	-	0	-	-	нет	-
564	Городской округ г. Липецк	г. Липецк	Фестивальная	6	-	52.575864	39.607129	5	0,75	Металл	0	-	-	0	-	-	нет	-
565	Городской округ г. Липецк	г. Липецк	Перова	2	В	52.603453	39.557066	2	0,75	Металл	0	-	-	0	-	-	нет	-
566	Городской округ г. Липецк	г. Липецк	Трубный проезд	11	В	52.628796	39.534911	2	0,75	Металл	0	-	-	0	-	-	нет	-
567	Городской округ г. Липецк	г. Липецк	Гагарина	133	-	52.621754	39.558657	1	1,10	Металл	0	-	-	0	-	-	нет	-
568	Городской округ г. Липецк	г. Липецк	Трубный проезд	7	1	52.624936	39.54211	1	0,75	Металл	0	-	-	0	-	-	нет	-
569	Городской округ г. Липецк	г. Липецк	Металлургов	22	Г	52.565252	39.592551	1	0,75	Металл	0	-	-	0	-	-	нет	-
570	Городской округ г. Липецк	г. Липецк	Катукова	34	А	52.588338	39.520379	1	1,10	Металл	0	-	-	0	-	-	нет	-
571	Городской округ г. Липецк	г. Липецк	Циолковского	5	3	52.618069	39.551776	2	1,10	Пластик	0	-	-	0	-	-	нет	-
572	Городской округ г. Липецк	г. Липецк	А.Г. Кочеткова	2	-	52.638689	39.677469	4	0,75	Металл	0	-	-	0	-	-	нет	-
573	Городской округ г. Липецк	г. Липецк	Космонавтов	15	3	52.613371	39.562983	1	1,10	Пластик	0	-	-	0	-	-	нет	-
574	Городской округ г. Липецк	г. Липецк	Ленина	33	-	52.615613	39.610707	2	0,75	Металл	0	-	-	0	-	-	нет	-
575	Городской округ г. Липецк	г. Липецк	М. Светлова	26	-	52.530887	39.755989	2	0,75	Металл	0	-	-	0	-	-	нет	-

Приложение 2 к приказу управления экологии и природных ресурсов Липецкой области
«Приложение А6. Реестр контейнерных площадок (по данным РО) Центральная зона.

№ п/п	Данные о нахождении мест (площадок) накопления твердых коммунальных отходов							Контейнеры для несортированных отходов			Контейнеры для утилизируемых отходов (раздельный сбор)			Контейнеры для сбора крупногабаритных отходов			Точка бестарного сбора (да/нет)	Примечание
	Муниципальное образование	Населенный пункт	Улица	Дом	Корпус/ Строение	Широта	Долгота	Кол-во	Емкость (отдельного контейнера)	Материал контейнера	Кол-во	Емкость (отдельного контейнера)	Материал контейнера	Кол-во	Емкость (отдельного	Материал контейнера		
576	Городской округ г. Липецк	г. Липецк	Студенческий гк	10	-	52.594724	39.55071	1	1,10	Пластик	0	-	-	0	-	-	нет	-
577	Городской округ г. Липецк	г. Липецк	П.А. Папина	3	-	52.593885	39.551664	1	1,10	Пластик	0	-	-	0	-	-	нет	-
578	Городской округ г. Липецк	г. Липецк	Гранитная	2	А	52.624718	39.60826	1	0,75	Металл	1	0.8	металл	0	-	-	нет	ПЭТ
579	Городской округ г. Липецк	г. Липецк	пер. Бестужева.	20	-	52.572624	39.624865	2	0,75	Металл	0	-	-	0	-	-	нет	-
580	Городской округ г. Липецк	г. Липецк	Плеханова	72	-	52.617054	39.607676	2	1,10	Металл	0	-	-	0	-	-	нет	-
581	Городской округ г. Липецк	г. Липецк	Осенний проезд	1	А	52.591866	39.625023	1	0,75	Металл	0	-	-	0	-	-	нет	-
582	Городской округ г. Липецк	г. Липецк	пркт Победы	29	-	52.596364	39.567877	3	1,10	Металл	1	0.8	металл	0	-	-	нет	ПЭТ
583	Городской округ г. Липецк	г. Липецк	Трубный проезд	19	А	52.627785	39.535539	1	0,75	Металл	0	-	-	0	-	-	нет	-
584	Городской округ г. Липецк	г. Липецк	пркт Победы	89	-	52.584952	39.549204	4	0,75	Металл	0	-	-	0	-	-	нет	-
585	Городской округ г. Липецк	г. Липецк	Богатырская	1	-	52.633337	39.665844	1	1,10	Пластик	0	-	-	0	-	-	нет	-
586	Городской округ г. Липецк	г. Липецк	Универсальный проезд	10	А	52.617166	39.525163	4	0,75	Металл	0	-	-	0	-	-	нет	-
587	Городской округ г. Липецк	г. Липецк	РимскогоКорсакова	1	В	52.639702	39.631051	1	0,75	Металл	0	-	-	0	-	-	нет	-
588	Городской округ г. Липецк	г. Липецк	Елецкая	71	А	52.625477	39.637152	3	1,10	Пластик	0	-	-	0	-	-	нет	-
589	Городской округ г. Липецк	г. Липецк	Лесная	2	А	52.57236	39.601395	1	0,75	Металл	0	-	-	0	-	-	нет	-
590	Городской округ г. Липецк	г. Липецк	Поперечный проезд	12	-	52.618846	39.538591	3	0,75	Металл	0	-	-	0	-	-	нет	-
591	Городской округ г. Липецк	г. Липецк	Алмазная	4	-	52.568596	39.653765	1	0,75	Металл	0	-	-	0	-	-	нет	-
592	Городской округ г. Липецк	г. Липецк	299 км федеральной а/д ОрелТамбов дор	1	-	52.656752	39.644614	1	0,75	Металл	0	-	-	0	-	-	нет	-
593	Городской округ г. Липецк	г. Липецк	40 лет Октября	39	-	52.644281	39.6459	2	1,10	Пластик	0	-	-	0	-	-	нет	-
594	Городской округ г. Липецк	г. Липецк	Товарный проезд	6	-	52.620981	39.546538	2	0,75	Металл	0	-	-	0	-	-	нет	-
595	Городской округ г. Липецк	г. Липецк	Теплый пер	-	-	52.640383	39.681472	0	-	-	0	-	-	0	-	-	да	-
596	Городской округ г. Липецк	г. Липецк	И.Г. Гришина	17	-	52.572233	39.609994	2	0,75	Металл	0	-	-	0	-	-	нет	-
597	Городской округ г. Липецк	г. Липецк	Адмирала Макарова	1	Ж	52.581818	39.626579	1	0,75	Металл	0	-	-	0	-	-	нет	-
598	Городской округ г. Липецк	г. Липецк	Ушинского	28	-	52.644838	39.654799	1	0,75	Металл	0	-	-	0	-	-	нет	-
599	Городской округ г. Липецк	г. Липецк	Ушинского	5	-	52.64219	39.65375	1	1,10	Пластик	0	-	-	0	-	-	нет	-
600	Городской округ г. Липецк	г. Липецк	пер. Виноградный	16	-	52.53669	39.800893	2	1,10	Металл	0	-	-	0	-	-	нет	-

Приложение 2 к приказу управления экологии и природных ресурсов Липецкой области
«Приложение А6. Реестр контейнерных площадок (по данным РО) Центральная зона.

№ п/п	Данные о нахождении мест (площадок) накопления твердых коммунальных отходов							Контейнеры для несортированных отходов			Контейнеры для утилизируемых отходов (раздельный сбор)			Контейнеры для сбора крупногабаритных отходов			Точка бестарного сбора (да/нет)	Примечание
	Муниципальное образование	Населенный пункт	Улица	Дом	Корпус/ Строение	Широта	Долгота	Кол-во	Емкость (отдельного контейнера)	Материал контейнера	Кол-во	Емкость (отдельного контейнера)	Материал контейнера	Кол-во	Емкость (отдельного	Материал контейнера		
601	Городской округ г. Липецк	г. Липецк	Кутузова	5	-	52.639352	39.660222	1	1,10	Пластик	0	-	-	0	-	-	нет	-
602	Городской округ г. Липецк	г. Липецк	40 лет Октября	29	А	52.640158	39.652959	1	1,10	Пластик	0	-	-	0	-	-	нет	-
603	Городской округ г. Липецк	г. Липецк	бр Сергея Есенина	7	-	52.585376	39.525051	1	1,10	Пластик	0	-	-	0	-	-	нет	-
604	Городской округ г. Липецк	г. Липецк	Медицинская	1	-	52.568553	39.504693	1	0,75	Металл	0	-	-	0	-	-	нет	-
605	Городской округ г. Липецк	г. Липецк	Механизаторов	10	-	52.586254	39.5611	1	1,10	Пластик	0	-	-	0	-	-	нет	-
606	Городской округ г. Липецк	г. Липецк	Механизаторов	10	-	52.584919	39.563553	1	1,10	Пластик	0	-	-	0	-	-	нет	-
607	Городской округ г. Липецк	г. Липецк	Механизаторов	10	-	52.586158	39.561216	1	1,10	Пластик	0	-	-	0	-	-	нет	-
608	Городской округ г. Липецк	г. Липецк	Им. Клары Цеткин	9	-	52.626216	39.62489	1	1,10	Пластик	0	-	-	0	-	-	нет	-
609	Городской округ г. Липецк	г. Липецк	Механизаторов	9	-	52.588246	39.560752	3	0,75	Металл	0	-	-	0	-	-	нет	-
610	Городской округ г. Липецк	г. Липецк	М.И. Неделина	40	-	52.602149	39.577314	2	0,75	Металл	0	-	-	0	-	-	нет	-
611	Городской округ г. Липецк	г. Липецк	бр Сергея Есенина	12	-	52.588389	39.527167	1	1,10	Пластик	0	-	-	0	-	-	нет	-
612	Городской округ г. Липецк	г. Липецк	Поперечный проезд	1	-	52.615432	39.539295	1	0,75	Металл	0	-	-	0	-	-	нет	-
613	Городской округ г. Липецк	г. Липецк	Юношеская	77	К	52.592709	39.443372	1	0,75	Металл	0	-	-	0	-	-	нет	-
614	Городской округ г. Липецк	г. Липецк	9 Мая	24	-	52.567364	39.60802	1	0,75	Металл	0	-	-	0	-	-	нет	-
615	Городской округ г. Липецк	г. Липецк	Ферросплавная	38	-	52.57547	39.653676	2	0,75	Металл	0	-	-	0	-	-	нет	-
616	Городской округ г. Липецк	г. Липецк	Ферросплавная	17	-	52.574663	39.642521	2	1,10	Металл	0	-	-	0	-	-	нет	-
617	Городской округ г. Липецк	г. Липецк	Гагарина	106	-	52.623227	39.565093	3	1,10	Пластик	0	-	-	0	-	-	нет	-
618	Городской округ г. Липецк	г. Липецк	6й Гвардейской дивизии	12	-	52.542637	39.574281	1	0,75	Металл	0	-	-	0	-	-	нет	-
619	Городской округ г. Липецк	г. Липецк	Олеко Дундича	29	-	52.570785	39.608305	1	0,75	Металл	0	-	-	0	-	-	нет	-
620	Городской округ г. Липецк	г. Липецк	Лучистая	-	-	52.632725	39.584143	0	-	-	0	-	-	0	-	-	да	-
621	Городской округ г. Липецк	г. Липецк	Жуковского	17	А	52.536947	39.573346	2	0,75	Металл	0	-	-	0	-	-	нет	-
622	Городской округ г. Липецк	г. Липецк	Цементник тер. ТСН Пусковые двигатели	-	-	52.648886	39.660873	7	0,75	Металл	0	-	-	0	-	-	нет	-
623	Городской округ г. Липецк	г. Липецк	Механизаторов	19	В	52.588346	39.563969	3	0,75	Металл	0	-	-	0	-	-	нет	-
624	Городской округ г. Липецк	г. Липецк	Первомайская	78	-	52.603111	39.578347	1	1,10	Металл	0	-	-	0	-	-	нет	-
625	Городской округ г. Липецк	г. Липецк	Фурманова	30	А	52.599785	39.635641	2	0,75	Металл	0	-	-	0	-	-	нет	-

Приложение 2 к приказу управления экологии и природных ресурсов Липецкой области
«Приложение А6. Реестр контейнерных площадок (по данным РО) Центральная зона.

№ п/п	Данные о нахождении мест (площадок) накопления твердых коммунальных отходов							Контейнеры для несортированных отходов			Контейнеры для утилизируемых отходов (раздельный сбор)			Контейнеры для сбора крупногабаритных отходов			Точка бестарного сбора (да/нет)	Примечание
	Муниципальное образование	Населенный пункт	Улица	Дом	Корпус/ Строение	Широта	Долгота	Кол-во	Емкость (отдельного контейнера)	Материал контейнера	Кол-во	Емкость (отдельного контейнера)	Материал контейнера	Кол-во	Емкость (отдельного	Материал контейнера		
626	Городской округ г. Липецк	г. Липецк	Советская	7	-	52.603349	39.592348	2	1,10	Пластик	0	-	-	0	-	-	нет	-
627	Городской округ г. Липецк	г. Липецк	М.И. Неделина	2	В	52.59696	39.606611	2	0,75	Металл	0	-	-	0	-	-	нет	-
628	Городской округ г. Липецк	г. Липецк	К. Маркса	5	-	52.60498	39.600426	2	0,75	Металл	0	-	-	0	-	-	нет	-
629	Городской округ г. Липецк	г. Липецк	Доватора	12	А	52.599935	39.554339	2	0,75	Металл	0	-	-	0	-	-	нет	-
630	Городской округ г. Липецк	г. Липецк	Перова	2	Е	52.603731	39.558485	1	0,75	Металл	0	-	-	0	-	-	нет	-
631	Городской округ г. Липецк	г. Липецк	П.А. Папина	3	Б	52.59336	39.551565	2	0,75	Металл	0	-	-	0	-	-	нет	-
632	Городской округ г. Липецк	г. Липецк	прд героя Советского Союза Е. Потапова	1	А	52.605574	39.559197	3	0,75	Металл	0	-	-	0	-	-	нет	-
633	Городской округ г. Липецк	г. Липецк	Универсальный проезд	14	-	52.61287	39.528347	1	1,10	Металл	0	-	-	0	-	-	нет	-
634	Городской округ г. Липецк	г. Липецк	Механизаторов	15	В	52.587563	39.563881	1	0,75	Металл	0	-	-	0	-	-	нет	-
635	Городской округ г. Липецк	г. Липецк	П.А. Папина	6	-	52.597492	39.558104	2	1,10	Металл	0	-	-	0	-	-	нет	-
636	Городской округ г. Липецк	г. Липецк	Валентины Терешковой	35	Б	52.611108	39.575228	2	1,10	Металл	0	-	-	0	-	-	нет	-
637	Городской округ г. Липецк	г. Липецк	П.И. Смородина	13	А	52.589517	39.535523	7	1,10	Пластик	0	-	-	0	-	-	нет	-
638	Городской округ г. Липецк	г. Липецк	Крайняя	6	-	52.605607	39.575999	4	0,75	Металл	0	-	-	0	-	-	нет	-
639	Городской округ г. Липецк	г. Липецк	Трубный проезд	7	-	52.6243	39.54362	1	0,75	Металл	0	-	-	0	-	-	нет	-
640	Городской округ г. Липецк	г. Липецк	Товарный проезд	4	-	52.621629	39.544892	1	0,75	Металл	0	-	-	0	-	-	нет	-
641	Городской округ г. Липецк	г. Липецк	Товарный проезд	1	А	52.6204	39.547217	2	0,75	Металл	0	-	-	0	-	-	нет	-
642	Городской округ г. Липецк	г. Липецк	Московская	10	-	52.611935	39.531939	2	0,75	Металл	0	-	-	0	-	-	нет	-
643	Городской округ г. Липецк	г. Липецк	Им. Баумана	295	А	52.655896	39.692656	2	0,75	Металл	0	-	-	0	-	-	нет	-
644	Городской округ г. Липецк	г. Липецк	Юношеская	43	Г	52.583656	39.465592	1	0,75	Металл	0	-	-	0	-	-	нет	-
645	Городской округ г. Липецк	г. Липецк	Петровский проезд	1	-	52.606994	39.597552	1	0,75	Металл	0	-	-	0	-	-	нет	-
646	Городской округ г. Липецк	г. Липецк	пл. Театральная	3	-	52.605875	39.59471	1	1,10	Пластик	0	-	-	0	-	-	нет	-
647	Городской округ г. Липецк	г. Липецк	Минская	49	А	52.570695	39.512847	2	1,10	Металл	0	-	-	0	-	-	нет	-
648	Городской округ г. Липецк	г. Липецк	Ударников	38	-	52.57133	39.491481	1	0,75	Металл	0	-	-	0	-	-	нет	-
649	Городской округ г. Липецк	г. Липецк	Октябрьская	53	-	52.601743	39.596806	3	0,75	Металл	0	-	-	0	-	-	нет	-
650	Городской округ г. Липецк	г. Липецк	Рабочая	22	-	52.572596	39.602752	1	0,75	Металл	0	-	-	0	-	-	нет	-

Приложение 2 к приказу управления экологии и природных ресурсов Липецкой области
«Приложение А6. Реестр контейнерных площадок (по данным РО) Центральная зона.

№ п/п	Данные о нахождении мест (площадок) накопления твердых коммунальных отходов							Контейнеры для несортированных отходов			Контейнеры для утилизируемых отходов (раздельный сбор)			Контейнеры для сбора крупногабаритных отходов			Точка бестарного сбора (да/нет)	Примечание
	Муниципальное образование	Населенный пункт	Улица	Дом	Корпус/ Строение	Широта	Долгота	Кол-во	Емкость (отдельного контейнера)	Материал контейнера	Кол-во	Емкость (отдельного контейнера)	Материал контейнера	Кол-во	Емкость (отдельного	Материал контейнера		
651	Городской округ г. Липецк	г. Липецк	Леонтия Кривенкова	4	-	52.592663	39.516498	3	0,75	Металл	0	-	-	0	-	-	нет	-
652	Городской округ г. Липецк	г. Липецк	Имени К.Е. Ворошилова	4	Б	52.603922	39.591259	2	1,10	Пластик	0	-	-	0	-	-	нет	-
653	Городской округ г. Липецк	г. Липецк	Московская	34	-	52.596417	39.503902	1	1,10	Пластик	0	-	-	0	-	-	нет	-
654	Городской округ г. Липецк	г. Липецк	Боевой проезд	33	-	52.631198	39.5497	2	1,10	Пластик	0	-	-	0	-	-	нет	-
655	Городской округ г. Липецк	г. Липецк	Механизаторов	19	А	52.582453	39.567922	2	0,75	Металл	0	-	-	1	8	металл	нет	-
656	Городской округ г. Липецк	г. Липецк	9й мкр	-	-	52.604482	39.523962	1	0,75	Металл	0	-	-	0	-	-	нет	-
657	Городской округ г. Липецк	г. Липецк	Московская	77	-	52.604482	39.523962	3	0,75	Металл	0	-	-	0	-	-	нет	-
658	Городской округ г. Липецк	г. Липецк	пер. Учебный	1	-	52.581754	39.520077	1	1,10	Металл	0	-	-	0	-	-	нет	-
659	Городской округ г. Липецк	г. Липецк	Тельмана	57	-	52.622337	39.5834	1	0,75	Металл	0	-	-	0	-	-	нет	-
660	Городской округ г. Липецк	г. Липецк	Союзная	5	А	52.604844	39.563488	2	0,75	Металл	0	-	-	0	-	-	нет	-
661	Городской округ г. Липецк	г. Липецк	9 Мая	20	-	52.568139	39.611022	2	0,75	Металл	0	-	-	0	-	-	нет	-
662	Городской округ г. Липецк	г. Липецк	Московская	173	-	52.587069	39.49611	1	1,10	Пластик	0	-	-	0	-	-	нет	-
663	Городской округ г. Липецк	г. Липецк	Зегеля	1	А	52.614571	39.596304	1	0,75	Металл	0	-	-	0	-	-	нет	-
664	Городской округ г. Липецк	г. Липецк	Краснознаменная	2	Д	52.55418	39.556385	2	0,75	Металл	0	-	-	0	-	-	нет	-
665	Городской округ г. Липецк	г. Липецк	Ангарская	2	-	52.587326	39.487766	2	0,75	Металл	0	-	-	0	-	-	нет	-
666	Городской округ г. Липецк	г. Липецк	Ангарская	51	-	52.599724	39.443523	2	0,75	Металл	0	-	-	0	-	-	нет	-
667	Городской округ г. Липецк	г. Липецк	Ангарская	53	-	52.599724	39.443523	2	0,75	Металл	0	-	-	0	-	-	нет	-
668	Городской округ г. Липецк	г. Липецк	Ангарская	55	-	52.598658	39.439736	2	0,75	Металл	0	-	-	0	-	-	нет	-
669	Городской округ г. Липецк	г. Липецк	Российская	13	-	52.533293	39.805036	1	1,10	Металл	0	-	-	0	-	-	нет	-
670	Городской округ г. Липецк	г. Липецк	Ферросплавная	21	-	52.573928	39.633849	1	0,75	Металл	0	-	-	0	-	-	нет	-
671	Городской округ г. Липецк	г. Липецк	Ударников	7	А	52.577702	39.47512	1	0,75	Металл	0	-	-	0	-	-	нет	-
672	Городской округ г. Липецк	г. Липецк	И.Г. Гришина	19	-	52.571944	39.60997	1	0,75	Металл	0	-	-	0	-	-	нет	-
673	Городской округ г. Липецк	г. Липецк	Краснозаводская	1	-	52.547079	39.573204	6	0,75	Металл	0	-	-	0	-	-	нет	-
674	Городской округ г. Липецк	г. Липецк	И.Г. Гришина	10	-	52.572038	39.608667	1	0,75	Металл	0	-	-	0	-	-	нет	-
675	Городской округ г. Липецк	г. Липецк	Им. Генерала Меркулова	12	-	52.590389	39.543281	2	0,75	Металл	0	-	-	0	-	-	нет	-

Приложение 2 к приказу управления экологии и природных ресурсов Липецкой области
«Приложение А6. Реестр контейнерных площадок (по данным РО) Центральная зона.

№ п/п	Данные о нахождении мест (площадок) накопления твердых коммунальных отходов							Контейнеры для несортированных отходов			Контейнеры для утилизируемых отходов (раздельный сбор)			Контейнеры для сбора крупногабаритных отходов			Точка бестарного сбора (да/нет)	Примечание
	Муниципальное образование	Населенный пункт	Улица	Дом	Корпус/ Строение	Широта	Долгота	Кол-во	Емкость (отдельного контейнера)	Материал контейнера	Кол-во	Емкость (отдельного контейнера)	Материал контейнера	Кол-во	Емкость (отдельного	Материал контейнера		
676	Городской округ г. Липецк	г. Липецк	Московская	63	А	52.609914	39.535075	1	0,75	Металл	0	-	-	0	-	-	нет	-
677	Городской округ г. Липецк	г. Липецк	Алмазная	18	-	52.564957	39.653823	4	0,75	Металл	0	-	-	0	-	-	нет	-
678	Городской округ г. Липецк	г. Липецк	Юношеская	67	Г	52.588404	39.455641	1	0,75	Металл	0	-	-	0	-	-	нет	-
679	Городской округ г. Липецк	г. Липецк	Подгоренская	51	-	52.554345	39.515986	4	0,75	Металл	0	-	-	0	-	-	нет	-
680	Городской округ г. Липецк	г. Липецк	Маршала Рыбалко	11	-	52.63201	39.509916	2	0,75	Металл	0	-	-	0	-	-	нет	-
681	Городской округ г. Липецк	г. Липецк	М.И. Неделина	6	А	52.596243	39.60075	2	0,75	Металл	0	-	-	0	-	-	нет	-
682	Городской округ г. Липецк	г. Липецк	Ковалева	115	Е	52.65328	39.62068	1	0,75	Металл	0	-	-	0	-	-	нет	-
683	Городской округ г. Липецк	г. Липецк	пл. Металлургов	4	А	52.576237	39.60357	1	0,75	Металл	0	-	-	0	-	-	нет	-
684	Городской округ г. Липецк	г. Липецк	Тельмана	164	А	52.622528	39.584389	1	1,10	Металл	0	-	-	0	-	-	нет	-
685	Городской округ г. Липецк	г. Липецк	Коммунальная	9	-	52.600329	39.592136	5	0,75	Металл	0	-	-	0	-	-	нет	-
686	Городской округ г. Липецк	г. Липецк	Ударников	93	-	52.568723	39.505214	1	0,75	Металл	0	-	-	0	-	-	нет	-
687	Городской округ г. Липецк	г. Липецк	М. Расковой	10	А	52.575255	39.614061	1	0,75	Металл	0	-	-	0	-	-	нет	-
688	Городской округ г. Липецк	г. Липецк	Московская	8	А	52.610193	39.526185	1	0,75	Металл	0	-	-	0	-	-	нет	-
689	Городской округ г. Липецк	г. Липецк	Гагарина	110	Б	52.623042	39.561312	2	0,75	Металл	0	-	-	0	-	-	нет	-
690	Городской округ г. Липецк	г. Липецк	Индустриальная	44	-	52.588929	39.559398	1	0,75	Металл	0	-	-	0	-	-	нет	-
691	Городской округ г. Липецк	г. Липецк	6й Гвардейской дивизии	1	А	52.54338	39.578589	1	0,75	Металл	0	-	-	0	-	-	нет	-
692	Городской округ г. Липецк	г. Липецк	Московская	38	-	52.589209	39.494353	2	0,75	Металл	0	-	-	0	-	-	нет	-
693	Городской округ г. Липецк	г. Липецк	Московская	6	-	52.612031	39.53274	2	0,75	Металл	0	-	-	0	-	-	нет	-
694	Городской округ г. Липецк	г. Липецк	Грушевая	31	-	52.537652	39.787788	0	-	-	0	-	-	0	-	-	нет	-
695	Городской округ г. Липецк	г. Липецк	Водопьянова	21	А	52.593103	39.541494	2	0,75	Металл	0	-	-	0	-	-	нет	-
696	Городской округ г. Липецк	г. Липецк	Им. Клары Цеткин	14	-	52.62676	39.624443	2	0,75	Металл	0	-	-	0	-	-	нет	-
697	Городской округ г. Липецк	г. Липецк	Алмазная	1	А	52.573653	39.652574	1	0,75	Металл	0	-	-	0	-	-	нет	-
698	Городской округ г. Липецк	г. Липецк	Гайдара	1	А	52.626996	39.607109	4	0,75	Металл	0	-	-	0	-	-	нет	-
699	Городской округ г. Липецк	г. Липецк	9 Мая	21	-	52.565661	39.605313	4	0,75	Металл	0	-	-	0	-	-	нет	-
700	Городской округ г. Липецк	г. Липецк	Универсальный проезд	9	А	52.61548	39.531331	2	0,75	Металл	0	-	-	0	-	-	нет	-

Приложение 2 к приказу управления экологии и природных ресурсов Липецкой области
«Приложение А6. Реестр контейнерных площадок (по данным РО) Центральная зона.

№ п/п	Данные о нахождении мест (площадок) накопления твердых коммунальных отходов							Контейнеры для несортированных отходов			Контейнеры для утилизируемых отходов (раздельный сбор)			Контейнеры для сбора крупногабаритных отходов			Точка бестарного сбора (да/нет)	Примечание
	Муниципальное образование	Населенный пункт	Улица	Дом	Корпус/ Строение	Широта	Долгота	Кол-во	Емкость (отдельного контейнера)	Материал контейнера	Кол-во	Емкость (отдельного контейнера)	Материал контейнера	Кол-во	Емкость (отдельного	Материал контейнера		
701	Городской округ г. Липецк	г. Липецк	М.И. Неделина	1	В	52.595416	39.592885	2	0,75	Металл	0	-	-	0	-	-	нет	-
702	Городской округ г. Липецк	г. Липецк	Энергостроителей	4	б	52.533188	39.796312	1	0,75	Металл	0	-	-	0	-	-	нет	-
703	Городской округ г. Липецк	г. Липецк	Опытная	8	-	52.630449	39.543418	1	1,10	Металл	0	-	-	0	-	-	нет	-
704	Городской округ г. Липецк	г. Липецк	Гагарина	115	3	52.620576	39.563853	1	1,10	Пластик	0	-	-	0	-	-	нет	-
705	Городской округ г. Липецк	г. Липецк	Валентины Терешковой	6	А	52.620005	39.566131	2	1,10	Пластик	0	-	-	0	-	-	нет	-
706	Городской округ г. Липецк	г. Липецк	Катукова	54	-	52.593666	39.507325	1	1,10	Пластик	0	-	-	0	-	-	нет	-
707	Липецкий округ	с. Ситовка	Молодежная	-	-	52.665169	39.692434	0	-	-	0	-	-	0	-	-	да	-
708	Городской округ г. Липецк	г. Липецк	Циолковского	34	4	52.60897	39.570286	1	1,10	Пластик	0	-	-	0	-	-	нет	-
709	Городской округ г. Липецк	г. Липецк	Левобережная	6	А	52.593631	39.615311	1	0,75	Металл	0	-	-	0	-	-	нет	-
710	Городской округ г. Липецк	г. Липецк	Юношеская	43	-	52.589492	39.454042	1	0,75	Металл	0	-	-	0	-	-	нет	-
711	Городской округ г. Липецк	г. Липецк	Студенческий гк	2	-	52.59477	39.553589	1	1,10	Пластик	0	-	-	0	-	-	нет	-
712	Городской округ г. Липецк	г. Липецк	Ангарская	26	Е	52.593389	39.457343	1	0,75	Металл	0	-	-	0	-	-	нет	-
713	Городской округ г. Липецк	г. Липецк	Механизаторов	15	-	52.587968	39.563041	3	0,75	Металл	0	-	-	0	-	-	нет	-
714	Городской округ г. Липецк	г. Липецк	пл. Петра Великого	5	-	52.600969	39.603851	5	0,75	Металл	0	-	-	0	-	-	нет	-
715	Городской округ г. Липецк	г. Липецк	Л. Толстого	3	-	52.605443	39.588239	3	0,75	Металл	0	-	-	0	-	-	нет	-
716	Городской округ г. Липецк	г. Липецк	Московская	61	А	52.610234	39.535017	1	0,75	Металл	0	-	-	0	-	-	нет	-
717	Городской округ г. Липецк	г. Липецк	СалтыковаЩедрина	1	-	52.606427	39.601588	2	1,10	Пластик	0	-	-	0	-	-	нет	-
718	Городской округ г. Липецк	г. Липецк	Гагарина	139	-	52.621539	39.557219	2	1,10	Металл	0	-	-	0	-	-	нет	-
719	Городской округ г. Липецк	г. Липецк	Космонавтов	11	А	52.615232	39.565118	2	1,10	Пластик	0	-	-	0	-	-	нет	-
720	Городской округ г. Липецк	г. Липецк	РимскогоКорсакова	4	В	52.641915	39.630799	1	0,75	Металл	0	-	-	0	-	-	нет	-
721	Городской округ г. Липецк	г. Липецк	Гагарина	113	-	52.622049	39.564588	3	0,75	Металл	0	-	-	0	-	-	нет	-
722	Городской округ г. Липецк	г. Липецк	50 лет НЛМК	1	Б	52.5826	39.578653	1	0,75	Металл	0	-	-	0	-	-	нет	-
723	Городской округ г. Липецк	г. Липецк	Поперечный проезд	4	-	52.621653	39.539369	2	0,75	Металл	0	-	-	0	-	-	нет	-
724	Городской округ г. Липецк	г. Липецк	Фадеева	11	-	52.571267	39.606961	1	0,75	Металл	0	-	-	0	-	-	нет	-
725	Городской округ г. Липецк	г. Липецк	Гагарина	60	-	52.617992	39.600648	2	1,10	Пластик	0	-	-	0	-	-	нет	-

Приложение 2 к приказу управления экологии и природных ресурсов Липецкой области
«Приложение А6. Реестр контейнерных площадок (по данным РО) Центральная зона.

№ п/п	Данные о нахождении мест (площадок) накопления твердых коммунальных отходов							Контейнеры для несортированных отходов			Контейнеры для утилизируемых отходов (раздельный сбор)			Контейнеры для сбора крупногабаритных отходов			Точка бестарного сбора (да/нет)	Примечание
	Муниципальное образование	Населенный пункт	Улица	Дом	Корпус/ Строение	Широта	Долгота	Кол-во	Емкость (отдельного контейнера)	Материал контейнера	Кол-во	Емкость (отдельного контейнера)	Материал контейнера	Кол-во	Емкость (отдельного	Материал контейнера		
726	Городской округ г. Липецк	г. Липецк	Лебедянское ш.	2	-	52.629656	39.538224	5	0,75	Металл	0	-	-	0	-	-	нет	-
727	Городской округ г. Липецк	г. Липецк	Ушинского	8	-	52.638946	39.659681	3	0,75	Металл	0	-	-	0	-	-	нет	-
728	Городской округ г. Липецк	г. Липецк	НовоВесовая террия СТ Ударник	-	-	52.564458	39.489482	3	0,75	Металл	0	-	-	0	-	-	нет	-
729	Городской округ г. Липецк	г. Липецк	СТ Строитель	-	-	52.654412	39.631402	5	0,75	Металл	0	-	-	0	-	-	нет	-
730	Городской округ г. Липецк	г. Липецк	Ферросплавщик тер. СНТ	-	-	52.627803	39.585914	1	0,75	Металл	0	-	-	0	-	-	нет	-
731	Городской округ г. Липецк	г. Липецк	рн. СНТ Металлургстрой	-	-	52.667433	39.762204	1	1,10	Металл	0	-	-	0	-	-	нет	-
732	Городской округ г. Липецк	г. Липецк	Студеновская	116	А	52.624446	39.639303	0	-	-	0	-	-	0	-	-	нет	-
733	Городской округ г. Липецк	г. Липецк	МПС рн ГСК Железнодорожник	-	-	52.623616	39.54483	5	0,75	Металл	0	-	-	0	-	-	нет	-
734	Городской округ г. Липецк	г. Липецк	гаражный кооператив Центральный	-	-	52.622495	39.618405	3	0,75	Металл	0	-	-	0	-	-	нет	-
735	Городской округ г. Липецк	г. Липецк	Прудная	1	А	52.579225	39.486468	1	0,75	Металл	0	-	-	0	-	-	нет	-
736	Городской округ г. Липецк	г. Липецк	Катукова	11	-	52.579761	39.527301	1	0,75	Металл	0	-	-	0	-	-	нет	-
737	Городской округ г. Липецк	г. Липецк	Им. Клары Цеткин	8	-	52.628047	39.627565	2	0,75	Металл	0	-	-	0	-	-	нет	-
738	Городской округ г. Липецк	г. Липецк	15й мкр	9	А	52.593628	39.544201	1	1,10	Пластик	0	-	-	0	-	-	нет	-
739	Городской округ г. Липецк	г. Липецк	Фурманова	27	-	52.595547	39.628268	1	0,75	Металл	0	-	-	0	-	-	нет	-
740	Городской округ г. Липецк	г. Липецк	Инженерная	5	А	52.593126	39.624111	2	0,75	Металл	0	-	-	0	-	-	нет	-
741	Городской округ г. Липецк	г. Липецк	СНТ пенсионеров и инвалидов Речное	-	-	52.656018	39.696176	4	0,75	Металл	0	-	-	0	-	-	нет	-
742	Городской округ г. Липецк	г. Липецк	СНТ пенсионеров и инвалидов Речное	-	-	52.660615	39.695607	4	0,75	Металл	0	-	-	0	-	-	нет	-
743	Городской округ г. Липецк	г. Липецк	Волгоградская	18	Б	52.539938	39.593695	1	0,75	Металл	0	-	-	0	-	-	нет	-
744	Городской округ г. Липецк	г. Липецк	Циолковского	20	-	52.609387	39.562594	4	0,75	Металл	0	-	-	0	-	-	нет	-
745	Городской округ г. Липецк	г. Липецк	М. Расковой	3	-	52.5741	39.616287	1	0,75	Металл	0	-	-	0	-	-	нет	-
746	Городской округ г. Липецк	г. Липецк	пл. Мира	1	В	52.593344	39.618336	2	0,75	Металл	0	-	-	0	-	-	нет	-
747	Городской округ г. Липецк	г. Липецк	гк Автолюбитель4 тер	-	-	52.580414	39.60455	1	0,75	Металл	0	-	-	0	-	-	нет	-
748	Городской округ г. Липецк	г. Липецк	Ударников	102	-	52.566263	39.502162	6	0,75	Металл	0	-	-	0	-	-	нет	-
749	Городской округ г. Липецк	г. Липецк	9 Мая	4	-	52.575383	39.617487	3	0,75	Металл	0	-	-	0	-	-	нет	-
750	Городской округ г. Липецк	г. Липецк	Северный проезд территория ГК Ротор	-	-	52.609824	39.520469	2	0,75	Металл	0	-	-	0	-	-	нет	-

Приложение 2 к приказу управления экологии и природных ресурсов Липецкой области
«Приложение А6. Реестр контейнерных площадок (по данным РО) Центральная зона.

№ п/п	Данные о нахождении мест (площадок) накопления твердых коммунальных отходов							Контейнеры для несортированных отходов			Контейнеры для утилизируемых отходов (раздельный сбор)			Контейнеры для сбора крупногабаритных отходов			Точка бестарного сбора (да/нет)	Примечание
	Муниципальное образование	Населенный пункт	Улица	Дом	Корпус/ Строение	Широта	Долгота	Кол-во	Емкость (отдельного контейнера)	Материал контейнера	Кол-во	Емкость (отдельного контейнера)	Материал контейнера	Кол-во	Емкость (отдельного	Материал контейнера		
751	Городской округ г. Липецк	г. Липецк	Поперечный проезд	1	Б	52.61406	39.534522	2	0,75	Металл	0	-	-	0	-	-	нет	-
752	Городской округ г. Липецк	г. Липецк	рядом с полигоном ПСО "Орлиный лог"	-	-	52.646691	39.590274	6	0,75	Металл	0	-	-	0	-	-	нет	-
753	Городской округ г. Липецк	г. Липецк	Поперечный проезд	4	Б	52.616183	39.54052	1	0,75	Металл	0	-	-	0	-	-	нет	-
754	Городской округ г. Липецк	г. Липецк	ГПК Литейщик11	-	-	52.580885	39.467596	2	0,75	Металл	0	-	-	0	-	-	нет	-
755	Городской округ г. Липецк	г. Липецк	Ангарская	16	-	52.593057	39.452799	3	0,75	Металл	0	-	-	0	-	-	нет	-
756	Городской округ г. Липецк	г. Липецк	Универсальный проезд	12	-	52.620016	39.535756	1	0,75	Металл	0	-	-	0	-	-	нет	-
757	Городской округ г. Липецк	г. Липецк	Туберкулезный санаторий Лесная Сказка	-	-	52.485895	39.570643	5	0,75	Металл	0	-	-	0	-	-	нет	-
758	Городской округ г. Липецк	г. Липецк	Им. Баумана	299	А	52.657536	39.693692	2	0,75	Металл	0	-	-	0	-	-	нет	-
759	Городской округ г. Липецк	г. Липецк	Ферросплавная	1	-	52.575027	39.626515	2	0,75	Металл	0	-	-	0	-	-	нет	-
760	Городской округ г. Липецк	г. Липецк	Германа Титова	6	4	52.619866	39.553099	3	0,75	Металл	0	-	-	0	-	-	нет	-
761	Городской округ г. Липецк	г. Липецк	Военный городок №1	-	-	52.611405	39.579322	2	0,75	Металл	0	-	-	0	-	-	нет	-
762	Городской округ г. Липецк	г. Липецк	П.А. Папина	11	А	52.597543	39.559778	3	0,75	Металл	0	-	-	0	-	-	нет	-
763	Городской округ г. Липецк	г. Липецк	Первомайская	35	-	52.603069	39.597885	2	0,75	Металл	0	-	-	0	-	-	нет	-
764	Городской округ г. Липецк	г. Липецк	Лесная	2	Б	52.571489	39.601379	1	0,75	Металл	0	-	-	0	-	-	нет	-
765	Городской округ г. Липецк	г. Липецк	Юношеская	46	Б	52.585332	39.453747	1	0,75	Металл	0	-	-	0	-	-	нет	-
766	Городской округ г. Липецк	г. Липецк	Чехова	2	А	52.549555	39.598082	2	0,75	Металл	0	-	-	0	-	-	нет	-
767	Городской округ г. Липецк	г. Липецк	Перова	2	А	52.603731	39.558485	3	0,75	Металл	0	-	-	0	-	-	нет	-
768	Городской округ г. Липецк	г. Липецк	Трубный проезд	11	-	52.627846	39.543596	1	0,75	Металл	0	-	-	0	-	-	нет	-
769	Городской округ г. Липецк	г. Липецк	Юношеская	75	-	52.590261	39.445904	1	0,75	Металл	0	-	-	0	-	-	нет	-
770	Городской округ г. Липецк	г. Липецк	Речная	-	-	52.559371	39.726178	0	-	-	0	-	-	0	-	-	да	-
771	Городской округ г. Липецк	г. Липецк	Студеновская	193	-	52.633877	39.657513	1	0,75	Металл	0	-	-	0	-	-	нет	-
772	Городской округ г. Липецк	г. Липецк	Жуковского	6	А	52.54063	39.576454	2	0,75	Металл	0	-	-	0	-	-	нет	-
773	Городской округ г. Липецк	г. Липецк	Механизаторов	10	-	52.582015	39.579761	1	1,10	Пластик	0	-	-	0	-	-	нет	-
774	Городской округ г. Липецк	г. Липецк	Асфальтная	33	А	52.55626	39.734882	1	0,75	Металл	0	-	-	0	-	-	нет	-
775	Городской округ г. Липецк	г. Липецк	Елецкое ш. территория ГПК Металлист19	-	-	52.600047	39.492583	2	0,75	Металл	0	-	-	0	-	-	нет	-

Приложение 2 к приказу управления экологии и природных ресурсов Липецкой области
«Приложение А6. Реестр контейнерных площадок (по данным РО) Центральная зона.

№ п/п	Данные о нахождении мест (площадок) накопления твердых коммунальных отходов							Контейнеры для несортированных отходов			Контейнеры для утилизируемых отходов (раздельный сбор)			Контейнеры для сбора крупногабаритных отходов			Точка бестарного сбора (да/нет)	Примечание
	Муниципальное образование	Населенный пункт	Улица	Дом	Корпус/ Строение	Широта	Долгота	Кол-во	Емкость (отдельного контейнера)	Материал контейнера	Кол-во	Емкость (отдельного контейнера)	Материал контейнера	Кол-во	Емкость (отдельного	Материал контейнера		
776	Городской округ г. Липецк	г. Липецк	Грязинское ш.	6	-	52.564517	39.685079	2	0,75	Металл	0	-	-	0	-	-	нет	-
777	Городской округ г. Липецк	г. Липецк	Советская	36	-	52.604499	39.582105	3	0,75	Металл	0	-	-	0	-	-	нет	-
778	Городской округ г. Липецк	г. Липецк	Механизаторов	8	-	52.584371	39.565197	2	1,10	Металл	0	-	-	0	-	-	нет	-
779	Городской округ г. Липецк	г. Липецк	Краснознаменная (территрия ГПК Металл)	-	-	52.543759	39.566103	2	0,75	Металл	0	-	-	0	-	-	нет	-
780	Городской округ г. Липецк	г. Липецк	Поперечный проезд	13	Д	52.616834	39.534003	1	0,75	Металл	0	-	-	0	-	-	нет	-
781	Городской округ г. Липецк	г. Липецк	Им. Баумана	205	-	52.645392	39.686938	4	0,75	Металл	0	-	-	0	-	-	нет	-
782	Городской округ г. Липецк	г. Липецк	Механизаторов	-	-	52.581984	39.56672	4	0,75	Металл	0	-	-	0	-	-	нет	-
783	Городской округ г. Липецк	г. Липецк	Звездная	12	-	52.601221	39.54201	1	1,10	Металл	1	0.8	металл	0	-	-	нет	ПЭТ
784	Городской округ г. Липецк	г. Липецк	Им. Мичурина	22	-	52.59624	39.578335	2	1,10	Металл	0	-	-	0	-	-	нет	-
785	Городской округ г. Липецк	г. Липецк	Ковалева	133	Б	52.665591	39.614833	1	0,75	Металл	0	-	-	0	-	-	нет	-
786	Городской округ г. Липецк	г. Липецк	Советская	25	-	52.603778	39.590738	3	1,10	Пластик	0	-	-	0	-	-	нет	-
787	Городской округ г. Липецк	г. Липецк	Барашева	3	-	52.600641	39.586804	4	1,10	Пластик	0	-	-	0	-	-	нет	-
788	Городской округ г. Липецк	г. Липецк	НовоВесовая	23	-	52.570636	39.477341	5	0,75	Металл	0	-	-	0	-	-	нет	-
789	Городской округ г. Липецк	г. Липецк	Монтажников	3	А	52.581785	39.471052	5	0,75	Металл	0	-	-	0	-	-	нет	-
790	Городской округ г. Липецк	г. Липецк	Гагарина	70	А	52.618086	39.59525	4	0,75	Металл	0	-	-	0	-	-	нет	-
791	Городской округ г. Липецк	г. Липецк	Базарная	3	5	52.580258	39.484303	1	0,75	Металл	0	-	-	0	-	-	нет	-
792	Городской округ г. Липецк	г. Липецк	Космонавтов	98	-	52.608652	39.54488	5	1,10	Пластик	0	-	-	0	-	-	нет	-
793	Городской округ г. Липецк	г. Липецк	П.А. Папина	2	Б	52.604137	39.565317	1	1,10	Пластик	0	-	-	0	-	-	нет	-
794	Городской округ г. Липецк	г. Липецк	Зегеля	25	-	52.615288	39.596266	2	0,75	Металл	0	-	-	0	-	-	нет	-
795	Городской округ г. Липецк	г. Липецк	Первомайская	59	-	52.60202	39.590926	1	1,10	Пластик	0	-	-	0	-	-	нет	-
796	Городской округ г. Липецк	г. Липецк	Прокатная	26	-	52.57678	39.614178	1	1,10	Пластик	0	-	-	0	-	-	нет	-
797	Городской округ г. Липецк	г. Липецк	Имени Рихарда Зорге	71	-	52.524721	39.767075	0	-	-	0	-	-	0	-	-	да	-
798	Городской округ г. Липецк	г. Липецк	50 лет НЛМК	35	-	52.593662	39.591768	1	0,75	Металл	0	-	-	0	-	-	нет	-
799	Городской округ г. Липецк	г. Липецк	Привокзальная (Питомник С/С СК35)	-	-	52.550856	39.73655	1	0,75	Металл	0	-	-	0	-	-	нет	-
800	Городской округ г. Липецк	г. Липецк	Товарный проезд	1	-	52.619803	39.547779	0	-	-	0	-	-	0	-	-	да	-

Приложение 2 к приказу управления экологии и природных ресурсов Липецкой области
«Приложение А6. Реестр контейнерных площадок (по данным РО) Центральная зона.

№ п/п	Данные о нахождении мест (площадок) накопления твердых коммунальных отходов							Контейнеры для несортированных отходов			Контейнеры для утилизируемых отходов (раздельный сбор)			Контейнеры для сбора крупногабаритных отходов			Точка бестарного сбора (да/нет)	Примечание
	Муниципальное образование	Населенный пункт	Улица	Дом	Корпус/ Строение	Широта	Долгота	Кол-во	Емкость (отдельного контейнера)	Материал контейнера	Кол-во	Емкость (отдельного контейнера)	Материал контейнера	Кол-во	Емкость (отдельного	Материал контейнера		
801	Городской округ г. Липецк	г. Липецк	Юношеская	49	-	52.584707	39.458972	3	0,75	Металл	0	-	-	0	-	-	нет	-
802	Городской округ г. Липецк	г. Липецк	Минская	42	А	52.57228	39.509985	1	0,75	Металл	0	-	-	0	-	-	нет	-
803	Городской округ г. Липецк	г. Липецк	Ушинского	10	-	52.641108	39.660201	5	0,75	Металл	0	-	-	0	-	-	нет	-
804	Городской округ г. Липецк	г. Липецк	РимскогоКорсакова	6	А	52.643839	39.633964	2	0,75	Металл	0	-	-	0	-	-	нет	-
805	Городской округ г. Липецк	г. Липецк	МПС	8	-	52.624833	39.571574	1	0,75	Металл	0	-	-	0	-	-	нет	-
806	Городской округ г. Липецк	г. Липецк	Репина	2	Б	52.635881	39.649683	0	-	-	0	-	-	0	-	-	да	-
807	Городской округ г. Липецк	г. Липецк	Сержанта Кувшинова проезд	5	8	52.599232	39.516814	2	1,10	Пластик	0	-	-	0	-	-	нет	-
808	Городской округ г. Липецк	г. Липецк	Московская	24	-	52.611755	39.524832	1	0,75	Металл	0	-	-	0	-	-	нет	-
809	Городской округ г. Липецк	г. Липецк	Циолковского	22	-	52.609377	39.562691	2	0,75	Металл	0	-	-	0	-	-	нет	-
810	Городской округ г. Липецк	г. Липецк	Ковалева	126	Б	52.66061	39.63313	3	0,75	Металл	0	-	-	0	-	-	нет	-
811	Городской округ г. Липецк	г. Липецк	З. Космодемьянской	222	-	52.574608	39.667001	1	0,75	Металл	0	-	-	0	-	-	нет	-
812	Городской округ г. Липецк	г. Липецк	Фестивальная	18	А	52.573076	39.605527	1	0,75	Металл	0	-	-	0	-	-	нет	-
813	Городской округ г. Липецк	г. Липецк	М.И. Неделина	4	А	52.597227	39.601523	2	0,75	Металл	0	-	-	0	-	-	нет	-
814	Городской округ г. Липецк	г. Липецк	Ангарская	1	А	52.582314	39.484553	2	0,75	Металл	0	-	-	0	-	-	нет	-
815	Городской округ г. Липецк	г. Липецк	пл. Петра Великого	7	-	52.60296	39.604291	1	1,10	Металл	0	-	-	0	-	-	нет	-
816	Городской округ г. Липецк	г. Липецк	Валентины Терешковой	14	3	52.618603	39.56646	3	0,75	Металл	0	-	-	0	-	-	нет	-
817	Городской округ г. Липецк	г. Липецк	Фестивальная	16	А	52.571828	39.605443	1	0,75	Металл	0	-	-	0	-	-	нет	-
818	Городской округ г. Липецк	г. Липецк	СНТ Дачный 5 линия 1 (пл. 1)	-	-	52.503171	39.796245	1	0,75	Металл	0	-	-	0	-	-	нет	-
819	Городской округ г. Липецк	г. Липецк	50 лет НЛМК	24	-	52.582696	39.5813	1	0,75	Металл	0	-	-	0	-	-	нет	-
820	Городской округ г. Липецк	г. Липецк	Дружбы	3	А	52.639355	39.639605	1	0,75	Металл	0	-	-	0	-	-	нет	-
821	Городской округ г. Липецк	г. Липецк	Прудная	1	-	52.577892	39.488796	2	1,10	Металл	0	-	-	0	-	-	нет	-
822	Городской округ г. Липецк	г. Липецк	Алмазная	6	-	52.565419	39.652029	6	0,75	Металл	0	-	-	0	-	-	нет	-
823	Городской округ г. Липецк	г. Липецк	Гайдара	1	-	52.631878	39.606827	3	0,75	Металл	0	-	-	0	-	-	нет	-
824	Липецкий округ	с. Ситовка	Скороходова	-	-	52.665306	39.689688	0	-	-	0	-	-	0	-	-	да	-
825	Городской округ г. Липецк	г. Липецк	Катукова	5	-	52.578919	39.53211	1	0,75	Металл	0	-	-	0	-	-	нет	-

Приложение 2 к приказу управления экологии и природных ресурсов Липецкой области
«Приложение А6. Реестр контейнерных площадок (по данным РО) Центральная зона.

№ п/п	Данные о нахождении мест (площадок) накопления твердых коммунальных отходов							Контейнеры для несортированных отходов			Контейнеры для утилизируемых отходов (раздельный сбор)			Контейнеры для сбора крупногабаритных отходов			Точка бестарного сбора (да/нет)	Примечание
	Муниципальное образование	Населенный пункт	Улица	Дом	Корпус/ Строение	Широта	Долгота	Кол-во	Емкость (отдельного контейнера)	Материал контейнера	Кол-во	Емкость (отдельного контейнера)	Материал контейнера	Кол-во	Емкость (отдельного	Материал контейнера		
826	Городской округ г. Липецк	г. Липецк	Металлистов	3	-	52.57924	39.475034	3	0,75	Металл	0	-	-	0	-	-	нет	-
827	Городской округ г. Липецк	г. Липецк	Ковалева	109	К	52.654034	39.626305	1	0,75	Металл	0	-	-	0	-	-	нет	-
828	Городской округ г. Липецк	г. Липецк	Невского	3	-	52.580328	39.621595	1	0,75	Металл	0	-	-	0	-	-	нет	-
829	Городской округ г. Липецк	г. Липецк	Гагарина	70	Б	52.618223	39.593656	4	1,10	Пластик	0	-	-	0	-	-	нет	-
830	Городской округ г. Липецк	г. Липецк	Мистюкова А.П.	1	-	52.582422	39.507465	2	1,10	Металл	0	-	-	0	-	-	нет	-
831	Городской округ г. Липецк	г. Липецк	Коцаря С.Л.	3	А	52.577083	39.514688	2	1,10	Металл	1	0.8	металл	0	-	-	нет	ПЭТ
832	Городской округ г. Липецк	г. Липецк	Московская	8	В	52.614681	39.533264	4	0,75	Металл	0	-	-	0	-	-	нет	-
833	Городской округ г. Липецк	г. Липецк	Им. Клары Цеткин	17	-	52.63056	39.624931	1	0,75	Металл	0	-	-	0	-	-	нет	-
834	Городской округ г. Липецк	г. Липецк	Промышленный проезд	10	-	52.650063	39.602344	1	0,75	Металл	0	-	-	0	-	-	нет	-
835	Городской округ г. Липецк	г. Липецк	Ковалева	131	-	52.664283	39.617751	1	0,75	Металл	0	-	-	0	-	-	нет	-
836	Городской округ г. Липецк	г. Липецк	116/294 км трассы ОрелТамбов	-	-	52.65938	39.573022	1	0,75	Металл	0	-	-	0	-	-	нет	-
837	Городской округ г. Липецк	г. Липецк	Московская	4	-	52.610361	39.527682	1	0,75	Металл	0	-	-	0	-	-	нет	-
838	Городской округ г. Липецк	г. Липецк	Коцаря С.Л.	1	-	52.577711	39.517698	2	1,10	Пластик	0	-	-	0	-	-	нет	-
839	Городской округ г. Липецк	г. Липецк	Катукова	49	-	52.594245	39.504655	3	1,10	Пластик	0	-	-	0	-	-	нет	-
840	Городской округ г. Липецк	г. Липецк	Универсальный проезд	1	-	52.618756	39.546364	2	1,10	Пластик	0	-	-	0	-	-	нет	-
841	Городской округ г. Липецк	г. Липецк	Валентины Терешковой	41	-	52.609803	39.573699	1	1,10	Пластик	0	-	-	0	-	-	нет	-
842	Городской округ г. Липецк	г. Липецк	295км а/д "ОрёлТамбов"	-	-	52.659549	39.594045	2	0,75	Металл	0	-	-	0	-	-	нет	-
843	Городской округ г. Липецк	г. Липецк	Орловская	31	-	52.62142	39.613183	2	1,10	Пластик	0	-	-	0	-	-	нет	-
844	Городской округ г. Липецк	г. Липецк	Гайдара	25	-	52.622699	39.615003	1	0,75	Металл	0	-	-	0	-	-	нет	-
845	Городской округ г. Липецк	г. Липецк	Ленина	11	А	52.612987	39.605646	1	0,75	Металл	0	-	-	0	-	-	нет	-
846	Городской округ г. Липецк	г. Липецк	Фестивальная	1	А	52.57658	39.60947	1	1,10	Пластик	0	-	-	0	-	-	нет	-
847	Городской округ г. Липецк	г. Липецк	Фурманова	47	-	52.596996	39.627513	1	0,75	Металл	0	-	-	0	-	-	нет	-
848	Городской округ г. Липецк	г. Липецк	Фестивальная	18	-	52.572859	39.604838	1	0,75	Металл	0	-	-	0	-	-	нет	-
849	Городской округ г. Липецк	г. Липецк	Октябрьская	49	-	52.601861	39.597361	1	0,75	Металл	0	-	-	0	-	-	нет	-
850	Городской округ г. Липецк	г. Липецк	Трубный проезд	17	А	52.627028	39.530842	4	0,75	Металл	0	-	-	0	-	-	нет	-

Приложение 2 к приказу управления экологии и природных ресурсов Липецкой области
«Приложение А6. Реестр контейнерных площадок (по данным РО) Центральная зона.

№ п/п	Данные о нахождении мест (площадок) накопления твердых коммунальных отходов							Контейнеры для несортированных отходов			Контейнеры для утилизируемых отходов (раздельный сбор)			Контейнеры для сбора крупногабаритных отходов			Точка бестарного сбора (да/нет)	Примечание
	Муниципальное образование	Населенный пункт	Улица	Дом	Корпус/ Строение	Широта	Долгота	Кол-во	Емкость (отдельного контейнера)	Материал контейнера	Кол-во	Емкость (отдельного контейнера)	Материал контейнера	Кол-во	Емкость (отдельного	Материал контейнера		
851	Городской округ г. Липецк	г. Липецк	Юношеская	73	А	52.580421	39.46928	2	1,10	Пластик	0	-	-	0	-	-	нет	-
852	Городской округ г. Липецк	г. Липецк	9 Мая	27	-	52.569046	39.601899	2	1,10	Пластик	0	-	-	0	-	-	нет	-
853	Городской округ г. Липецк	г. Липецк	Адмирала Макарова	1	Б	52.613869	39.542931	1	1,10	Пластик	0	-	-	0	-	-	нет	-
854	Городской округ г. Липецк	г. Липецк	Морская	2	А	52.575931	39.714321	8	0,75	Металл	0	-	-	0	-	-	нет	-
855	Городской округ г. Липецк	г. Липецк	Трубный проезд	3	-	52.625147	39.547713	3	0,75	Металл	0	-	-	0	-	-	нет	-
856	Городской округ г. Липецк	г. Липецк	РимскогоКорсакова	3	А	52.642758	39.633594	1	0,75	Металл	0	-	-	0	-	-	нет	-
857	Городской округ г. Липецк	г. Липецк	Советская	20	-	52.604728	39.588265	2	1,10	Пластик	0	-	-	0	-	-	нет	-
858	Городской округ г. Липецк	г. Липецк	Ковалева	134	А	52.670067	39.615723	1	0,75	Металл	0	-	-	0	-	-	нет	-
859	Городской округ г. Липецк	г. Липецк	Архангельская	1	Б	52.589802	39.645726	2	0,75	Металл	0	-	-	0	-	-	нет	-
860	Городской округ г. Липецк	г. Липецк	50 лет НЛМК	31	Б	52.592169	39.588795	1	0,75	Металл	0	-	-	0	-	-	нет	-
861	Городской округ г. Липецк	г. Липецк	пл. Революции	10	А	52.603619	39.595889	2	1,10	Металл	0	-	-	0	-	-	нет	-
862	Городской округ г. Липецк	г. Липецк	Адмирала Макарова	1	Г	52.587238	39.62182	0	-	-	0	-	-	0	-	-	да	-
863	Городской округ г. Липецк	г. Липецк	Осканова	12	-	52.597885	39.489592	2	1,10	Пластик	0	-	-	0	-	-	нет	-
864	Городской округ г. Липецк	г. Липецк	Бехтеева С.С.	9	-	52.601515	39.511274	1	1,10	Пластик	0	-	-	0	-	-	нет	-
865	Городской округ г. Липецк	г. Липецк	Московская	79	А	52.60755	39.529271	1	1,10	Пластик	1	0.8	металл	0	-	-	нет	ПЭТ
866	Городской округ г. Липецк	г. Липецк	Балашовская	-	-	52.532215	39.658539	1	0,75	Металл	0	-	-	0	-	-	нет	-
867	Городской округ г. Липецк	г. Липецк	Балашовская	-	-	52.532216	39.658756	1	0,75	Металл	0	-	-	0	-	-	нет	-
868	Городской округ г. Липецк	г. Липецк	К. Маркса	2	-	52.601463	39.611919	2	1,10	Пластик	0	-	-	0	-	-	нет	-
869	Городской округ г. Липецк	г. Липецк	Маршала Рыбалко	4	-	52.630099	39.512674	1	0,75	Металл	0	-	-	0	-	-	нет	-
870	Городской округ г. Липецк	г. Липецк	Универсальный проезд	6	-	52.618684	39.537225	2	0,75	Металл	0	-	-	0	-	-	нет	-
871	Городской округ г. Липецк	г. Липецк	Поперечный проезд	1	-	52.615604	39.538255	1	0,75	Металл	0	-	-	0	-	-	нет	-
872	Городской округ г. Липецк	г. Липецк	Чехова	4	-	52.549709	39.597576	1	0,75	Металл	0	-	-	0	-	-	нет	-
873	Городской округ г. Липецк	г. Липецк	Прудная	1	Б	52.576705	39.490089	1	0,75	Металл	0	-	-	0	-	-	нет	-
874	Городской округ г. Липецк	г. Липецк	Доватора	12	-	52.59971	39.554537	4	0,75	Металл	0	-	-	0	-	-	нет	-
875	Городской округ г. Липецк	г. Липецк	Краснозаводская	4	А	52.542426	39.556139	6	0,75	Металл	0	-	-	0	-	-	нет	-

Приложение 2 к приказу управления экологии и природных ресурсов Липецкой области
«Приложение А6. Реестр контейнерных площадок (по данным РО) Центральная зона.

№ п/п	Данные о нахождении мест (площадок) накопления твердых коммунальных отходов							Контейнеры для несортированных отходов			Контейнеры для утилизируемых отходов (раздельный сбор)			Контейнеры для сбора крупногабаритных отходов			Точка бестарного сбора (да/нет)	Примечание
	Муниципальное образование	Населенный пункт	Улица	Дом	Корпус/ Строение	Широта	Долгота	Кол-во	Емкость (отдельного контейнера)	Материал контейнера	Кол-во	Емкость (отдельного контейнера)	Материал контейнера	Кол-во	Емкость (отдельного	Материал контейнера		
876	Городской округ г. Липецк	г. Липецк	Октябрьская	51	-	52.601238	39.598091	2	0,75	Металл	0	-	-	0	-	-	нет	-
877	Городской округ г. Липецк	г. Липецк	пл. Коммунальная	8	-	52.600778	39.592309	1	1,10	Пластик	1	1,1	пластик	0	-	-	нет	ДС
878	Городской округ г. Липецк	г. Липецк	пркт Победы	87	А	52.588849	39.557119	2	1,10	Пластик	0	-	-	0	-	-	нет	-
879	Городской округ г. Липецк	г. Липецк	Ковалева	119	Г	52.655833	39.620715	1	0,75	Металл	0	-	-	0	-	-	нет	-
880	Городской округ г. Липецк	г. Липецк	Юношеская	77	-	52.593355	39.442828	1	0,75	Металл	0	-	-	0	-	-	нет	-
881	Городской округ г. Липецк	г. Липецк	Краснознаменная	2	2	52.544649	39.571818	1	1,10	Пластик	0	-	-	0	-	-	нет	-
882	Городской округ г. Липецк	г. Липецк	Трубный проезд	5	Б	52.625631	39.542703	2	0,75	Металл	0	-	-	0	-	-	нет	-
883	Городской округ г. Липецк	г. Липецк	Воронежское ш.	4	А	52.569248	39.510999	1	0,75	Металл	0	-	-	0	-	-	нет	-
884	Городской округ г. Липецк	г. Липецк	Юношеская	48	-	52.58576	39.450676	6	0,75	Металл	0	-	-	0	-	-	нет	-
885	Городской округ г. Липецк	г. Липецк	Рябиновая	31	-	52.571031	39.502883	1	0,75	Металл	0	-	-	0	-	-	нет	-
886	Городской округ г. Липецк	г. Липецк	Ковалева	107	Е	52.647851	39.62688	1	0,75	Металл	0	-	-	0	-	-	нет	-
887	Городской округ г. Липецк	г. Липецк	Ударников	26	Б	52.57335	39.485197	1	0,75	Металл	0	-	-	0	-	-	нет	-
888	Городской округ г. Липецк	г. Липецк	Московская	30	Г	52.597299	39.504864	0	-	-	0	-	-	0	-	-	нет	-
889	Городской округ г. Липецк	г. Липецк	Юношеская	59	-	52.585599	39.459968	1	0,75	Металл	0	-	-	0	-	-	нет	-
890	Городской округ г. Липецк	г. Липецк	Гагарина	135	-	52.62124	39.558628	2	1,10	Пластик	0	-	-	0	-	-	нет	-
891	Городской округ г. Липецк	г. Липецк	Трубный проезд	6	-	52.626328	39.541947	1	0,75	Металл	0	-	-	0	-	-	нет	-
892	Городской округ г. Липецк	г. Липецк	пер. Рудный	17	А	52.586557	39.471239	1	0,75	Металл	0	-	-	0	-	-	нет	-
893	Городской округ г. Липецк	г. Липецк	20 Партсъезда	106	-	52.618091	39.625072	1	0,75	Металл	0	-	-	0	-	-	нет	-
894	Городской округ г. Липецк	г. Липецк	Л. Толстого	23	А	52.605255	39.588162	0	-	-	0	-	-	0	-	-	нет	-
895	Городской округ г. Липецк	г. Липецк	Московская	6	В	52.613086	39.533463	2	0,75	Металл	0	-	-	0	-	-	нет	-
896	Городской округ г. Липецк	г. Липецк	Поперечный проезд	7	-	52.620733	39.533358	2	0,75	Металл	0	-	-	0	-	-	нет	-
897	Городской округ г. Липецк	г. Липецк	А. Ладыгина	21	-	52.543768	39.745093	1	0,75	Металл	0	-	-	0	-	-	нет	-
898	Городской округ г. Липецк	г. Липецк	50 лет НЛМК	10	А	52.586843	39.586922	1	0,75	Металл	0	-	-	0	-	-	нет	-
899	Городской округ г. Липецк	г. Липецк	Брюллова	3	А	52.64316	39.67722	1	0,75	Металл	0	-	-	0	-	-	нет	-
900	Городской округ г. Липецк	г. Липецк	Большие Ключи	15	-	52.609732	39.589964	1	0,75	Металл	0	-	-	0	-	-	нет	-

Приложение 2 к приказу управления экологии и природных ресурсов Липецкой области
«Приложение А6. Реестр контейнерных площадок (по данным РО) Центральная зона.

№ п/п	Данные о нахождении мест (площадок) накопления твердых коммунальных отходов							Контейнеры для несортированных отходов			Контейнеры для утилизируемых отходов (раздельный сбор)			Контейнеры для сбора крупногабаритных отходов			Точка бестарного сбора (да/нет)	Примечание
	Муниципальное образование	Населенный пункт	Улица	Дом	Корпус/ Строение	Широта	Долгота	Кол-во	Емкость (отдельного контейнера)	Материал контейнера	Кол-во	Емкость (отдельного контейнера)	Материал контейнера	Кол-во	Емкость (отдельного	Материал контейнера		
901	Городской округ г. Липецк	г. Липецк	Железнякова	8	А	52.631033	39.564211	1	0,75	Металл	0	-	-	0	-	-	нет	-
902	Городской округ г. Липецк	г. Липецк	Спиртзаводская	1	А	52.59075	39.617576	1	0,75	Металл	0	-	-	0	-	-	нет	-
903	Городской округ г. Липецк	г. Липецк	Юношеская	50	-	52.597625	39.438325	2	0,75	Металл	0	-	-	0	-	-	нет	-
904	Городской округ г. Липецк	г. Липецк	Российская	-	-	52.537388	39.788927	1	0,75	Металл	0	-	-	0	-	-	нет	-
905	Городской округ г. Липецк	г. Липецк	Каштановый проезд	-	-	52.535403	39.792221	1	0,75	Металл	0	-	-	0	-	-	нет	-
906	Городской округ г. Липецк	г. Липецк	Фрунзе	25	А	52.599646	39.595327	2	1,10	Металл	0	-	-	0	-	-	нет	-
907	Городской округ г. Липецк	г. Липецк	Им. Баумана	296	-	52.657207	39.691348	1	0,75	Металл	0	-	-	0	-	-	нет	-
908	Городской округ г. Липецк	г. Липецк	Кузнечная	1	-	52.607451	39.594977	2	0,75	Металл	0	-	-	0	-	-	нет	-
909	Городской округ г. Липецк	г. Липецк	терния в/ч 11700	-	-	52.533333	39.744252	1	0,75	Металл	0	-	-	0	-	-	нет	-
910	Городской округ г. Липецк	г. Липецк	Базарная	3	А	52.577519	39.481534	1	0,75	Металл	0	-	-	0	-	-	нет	-
911	Городской округ г. Липецк	г. Липецк	Котовского	41	А	52.594676	39.582342	2	0,75	Металл	0	-	-	0	-	-	нет	-
912	Городской округ г. Липецк	г. Липецк	Российская	-	-	52.529103	39.805395	1	0,75	Металл	0	-	-	0	-	-	нет	-
913	Городской округ г. Липецк	г. Липецк	Исполкомовская	12	-	52.57424	39.487736	1	0,75	Металл	0	-	-	0	-	-	нет	-
914	Городской округ г. Липецк	г. Липецк	Юношеская	50	-	52.587418	39.441353	1	0,75	Металл	0	-	-	0	-	-	нет	-
915	Городской округ г. Липецк	г. Липецк	пос. Северный Рудник	-	-	52.692042	39.42104	1	0,75	Металл	0	-	-	0	-	-	нет	-
916	Городской округ г. Липецк	г. Липецк	Карбышева	95	-	52.645755	39.665701	2	0,75	Металл	0	-	-	0	-	-	нет	-
917	Городской округ г. Липецк	г. Липецк	Катукова	3	-	52.58567	39.521301	1	0,75	Металл	0	-	-	0	-	-	нет	-
918	Городской округ г. Липецк	г. Липецк	Ковалева	107	Б	52.64844	39.623988	1	0,75	Металл	0	-	-	0	-	-	нет	-
919	Городской округ г. Липецк	г. Липецк	Юношеская	81	А	52.585824	39.453945	1	1,10	Металл	0	-	-	0	-	-	нет	-
920	Городской округ г. Липецк	г. Липецк	Ударников	36	-	52.571089	39.487882	1	0,75	Металл	0	-	-	0	-	-	нет	-
921	Городской округ г. Липецк	г. Липецк	Универсальный проезд	14	Г	52.612848	39.528945	3	0,75	Металл	0	-	-	0	-	-	нет	-
922	Городской округ г. Липецк	г. Липецк	И.Г. Гришина	21	-	52.572096	39.609667	1	0,75	Металл	0	-	-	0	-	-	нет	-
923	Городской округ г. Липецк	г. Липецк	Московская	6	Б	52.613814	39.533846	2	0,75	Металл	0	-	-	0	-	-	нет	-
924	Городской округ г. Липецк	г. Липецк	Район Цемзавода тер	-	-	52.655413	39.60846	4	0,75	Металл	0	-	-	0	-	-	нет	-
925	Городской округ г. Липецк	г. Липецк	Гагарина	102	-	52.623452	39.574336	8	0,75	Металл	0	-	-	0	-	-	нет	-

Приложение 2 к приказу управления экологии и природных ресурсов Липецкой области
«Приложение А6. Реестр контейнерных площадок (по данным РО) Центральная зона.

№ п/п	Данные о нахождении мест (площадок) накопления твердых коммунальных отходов							Контейнеры для несортированных отходов			Контейнеры для утилизируемых отходов (раздельный сбор)			Контейнеры для сбора крупногабаритных отходов			Точка бестарного сбора (да/нет)	Примечание
	Муниципальное образование	Населенный пункт	Улица	Дом	Корпус/ Строение	Широта	Долгота	Кол-во	Емкость (отдельного контейнера)	Материал контейнера	Кол-во	Емкость (отдельного контейнера)	Материал контейнера	Кол-во	Емкость (отдельного	Материал контейнера		
926	Городской округ г. Липецк	г. Липецк	Фрунзе	93	А	52.593573	39.58663	0	-	-	0	-	-	0	-	-	нет	-
927	Городской округ г. Липецк	г. Липецк	Ангарская	30	-	52.598572	39.45958	2	0,75	Металл	0	-	-	0	-	-	нет	-
928	Городской округ г. Липецк	г. Липецк	Гагарина	72	-	52.617781	39.586126	1	1,10	Пластик	0	-	-	0	-	-	нет	-
929	Городской округ г. Липецк	г. Липецк	Универсальный проезд	10	-	52.618857	39.535831	3	0,75	Металл	0	-	-	0	-	-	нет	-
930	Городской округ г. Липецк	г. Липецк	Юношеская	46	-	52.583227	39.455037	3	0,75	Металл	0	-	-	0	-	-	нет	-
931	Городской округ г. Липецк	г. Липецк	Октябрьская	55	-	52.600985	39.597371	1	0,75	Металл	0	-	-	0	-	-	нет	-
932	Городской округ г. Липецк	г. Липецк	Трубный проезд	1	Б	52.625818	39.536215	1	0,75	Металл	0	-	-	0	-	-	нет	-
933	Городской округ г. Липецк	г. Липецк	Космонавтов	3	Б	52.61596	39.58129	4	0,75	Металл	0	-	-	0	-	-	нет	-
934	Городской округ г. Липецк	г. Липецк	Ударников	102	-	52.56696	39.506467	2	0,75	Металл	0	-	-	0	-	-	нет	-
935	Городской округ г. Липецк	г. Липецк	Сырская	94	-	52.574944	39.539315	1	0,75	Металл	0	-	-	0	-	-	нет	-
936	Городской округ г. Липецк	г. Липецк	Имени О. Городовикова	1	Е	52.578349	39.489381	1	0,75	Металл	0	-	-	0	-	-	нет	-
937	Городской округ г. Липецк	г. Липецк	Поперечный проезд	9	-	52.615465	39.537035	1	1,10	Пластик	0	-	-	0	-	-	нет	-
938	Городской округ г. Липецк	г. Липецк	299 км федеральной а/д ОрелТамбов дор	-	-	52.658556	39.644996	1	0,75	Металл	0	-	-	0	-	-	нет	-
939	Городской округ г. Липецк	г. Липецк	Валентина Скороходова	21	-	52.597221	39.595464	8	0,75	Металл	0	-	-	0	-	-	нет	-
940	Городской округ г. Липецк	г. Липецк	НовоВесовая	23	А	52.570587	39.473817	1	0,75	Металл	0	-	-	0	-	-	нет	-
941	Городской округ г. Липецк	г. Липецк	50 лет НЛМК	2	Е	52.595189	39.595347	1	1,10	Пластик	0	-	-	0	-	-	нет	-
942	Городской округ г. Липецк	г. Липецк	9 Мая	67	А	52.568322	39.613147	3	0,75	Металл	0	-	-	0	-	-	нет	-
943	Городской округ г. Липецк	г. Липецк	МПС Чугун 2	-	-	52.576301	39.704133	2	0,75	Металл	0	-	-	0	-	-	нет	-
944	Городской округ г. Липецк	г. Липецк	Им. Баумана	295	Д	52.656472	39.691299	2	0,75	Металл	0	-	-	0	-	-	нет	-
945	Городской округ г. Липецк	г. Липецк	Юношеская	51	Б	52.585694	39.45536	1	0,75	Металл	0	-	-	0	-	-	нет	-
946	Городской округ г. Липецк	г. Липецк	Им. Клары Цеткин	1	1	52.627301	39.630676	2	1,10	Пластик	0	-	-	0	-	-	нет	-
947	Городской округ г. Липецк	г. Липецк	9 Мая	19	-	52.566702	39.60401	2	0,75	Металл	0	-	-	0	-	-	нет	-
948	Городской округ г. Липецк	г. Липецк	Волгоградская	35	-	52.544512	39.60582	1	0,75	Металл	0	-	-	0	-	-	нет	-
949	Городской округ г. Липецк	г. Липецк	Фурманова	23	А	52.59543	39.627881	2	0,75	Металл	0	-	-	0	-	-	нет	-
950	Городской округ г. Липецк	г. Липецк	Краснозаводская	2	Ж	52.544992	39.577926	2	0,75	Металл	0	-	-	0	-	-	нет	-

Приложение 2 к приказу управления экологии и природных ресурсов Липецкой области
«Приложение А6. Реестр контейнерных площадок (по данным РО) Центральная зона.

№ п/п	Данные о нахождении мест (площадок) накопления твердых коммунальных отходов							Контейнеры для несортированных отходов			Контейнеры для утилизируемых отходов (раздельный сбор)			Контейнеры для сбора крупногабаритных отходов			Точка бестарного сбора (да/нет)	Примечание
	Муниципальное образование	Населенный пункт	Улица	Дом	Корпус/ Строение	Широта	Долгота	Кол-во	Емкость (отдельного контейнера)	Материал контейнера	Кол-во	Емкость (отдельного контейнера)	Материал контейнера	Кол-во	Емкость (отдельного	Материал контейнера		
951	Городской округ г. Липецк	г. Липецк	Моршанская	8	-	52.529052	39.802056	2	1,10	Металл	0	-	-	0	-	-	нет	-
952	Городской округ г. Липецк	г. Липецк	Студеновская	4	-	52.61833	39.623147	2	0,75	Металл	0	-	-	0	-	-	нет	-
953	Городской округ г. Липецк	г. Липецк	Суворова	14	-	52.578724	39.614779	1	0,75	Металл	0	-	-	0	-	-	нет	-
954	Городской округ г. Липецк	г. Липецк	Московская	30	Д	52.597073	39.504803	1	1,10	Пластик	0	-	-	0	-	-	нет	-
955	Городской округ г. Липецк	г. Липецк	Ударников	90	2	52.565906	39.500566	7	0,75	Металл	0	-	-	0	-	-	нет	-
956	Городской округ г. Липецк	г. Липецк	Воронежское ш.	8	-	52.568577	39.509847	1	0,75	Металл	0	-	-	0	-	-	нет	-
957	Городской округ г. Липецк	г. Липецк	Юношеская	59	В	52.585305	39.460404	2	0,75	Металл	0	-	-	0	-	-	нет	-
958	Городской округ г. Липецк	г. Липецк	Астраханская	1	-	52.587793	39.651893	2	0,75	Металл	0	-	-	0	-	-	нет	-
959	Городской округ г. Липецк	г. Липецк	Юношеская	50	А	52.600068	39.444559	2	1,10	Пластик	0	-	-	0	-	-	нет	-
960	Городской округ г. Липецк	г. Липецк	Поперечный проезд	9	-	52.615668	39.535045	2	0,75	Металл	0	-	-	0	-	-	нет	-
961	Городской округ г. Липецк	г. Липецк	Катукова	51	-	52.591169	39.505009	2	1,10	Пластик	0	-	-	0	-	-	нет	-
962	Городской округ г. Липецк	г. Липецк	Фабричная	1	-	52.549485	39.736239	4	0,75	Металл	0	-	-	0	-	-	нет	-
963	Городской округ г. Липецк	г. Липецк	Алмазная	10	-	52.575224	39.659716	2	0,75	Металл	0	-	-	0	-	-	нет	-
964	Городской округ г. Липецк	г. Липецк	Менделеева	1	А	52.571759	39.626072	3	0,75	Металл	0	-	-	0	-	-	нет	-
965	Городской округ г. Липецк	г. Липецк	Ангарская	3	-	52.582433	39.483544	2	0,80	Металл	0	-	-	0	-	-	нет	-
966	Городской округ г. Липецк	г. Липецк	Ковалева	131	В	52.664014	39.615713	1	0,75	Металл	0	-	-	0	-	-	нет	-
967	Городской округ г. Липецк	г. Липецк	Аксакова пл	4	-	52.636962	39.664896	1	1,10	Металл	0	-	-	0	-	-	нет	-
968	Городской округ г. Липецк	г. Липецк	Аксакова пл	4	-	52.636962	39.664896	1	1,10	Пластик	0	-	-	0	-	-	нет	-
969	Городской округ г. Липецк	г. Липецк	9 Мая	20	А	52.569314	39.61111	2	0,75	Металл	0	-	-	0	-	-	нет	-
970	Городской округ г. Липецк	г. Липецк	Плеханова	53	А	52.615524	39.603227	1	1,10	Пластик	0	-	-	0	-	-	нет	-
971	Городской округ г. Липецк	г. Липецк	Валентины Терешковой	15	-	52.613813	39.571828	1	0,75	Металл	0	-	-	0	-	-	нет	-
972	Городской округ г. Липецк	г. Липецк	Ленина	40	-	52.617139	39.615582	4	0,75	Металл	0	-	-	0	-	-	нет	-
973	Городской округ г. Липецк	г. Липецк	П.А. Папина	5	-	52.592979	39.549812	1	1,10	Пластик	0	-	-	0	-	-	нет	-
974	Городской округ г. Липецк	г. Липецк	Лесная	1	-	52.571012	39.603773	1	0,75	Металл	0	-	-	0	-	-	нет	-
975	Городской округ г. Липецк	г. Липецк	Московская	12	А	52.61217	39.525747	5	0,75	Металл	0	-	-	0	-	-	нет	-

Приложение 2 к приказу управления экологии и природных ресурсов Липецкой области
«Приложение А6. Реестр контейнерных площадок (по данным РО) Центральная зона.

№ п/п	Данные о нахождении мест (площадок) накопления твердых коммунальных отходов							Контейнеры для несортированных отходов			Контейнеры для утилизируемых отходов (раздельный сбор)			Контейнеры для сбора крупногабаритных отходов			Точка бестарного сбора (да/нет)	Примечание
	Муниципальное образование	Населенный пункт	Улица	Дом	Корпус/ Строение	Широта	Долгота	Кол-во	Емкость (отдельного контейнера)	Материал контейнера	Кол-во	Емкость (отдельного контейнера)	Материал контейнера	Кол-во	Емкость (отдельного	Материал контейнера		
976	Городской округ г. Липецк	г. Липецк	Боевой проезд	28	А	52.629616	39.554619	1	0,75	Металл	0	-	-	0	-	-	нет	-
977	Городской округ г. Липецк	г. Липецк	Космонавтов	54	-	52.6167	39.556769	1	0,75	Металл	0	-	-	0	-	-	нет	-
978	Городской округ г. Липецк	г. Липецк	Космонавтов	96	-	52.608988	39.546341	2	1,10	Пластик	0	-	-	0	-	-	нет	-
979	Городской округ г. Липецк	г. Липецк	Юношеская	51	-	52.586732	39.454573	4	0,75	Металл	0	-	-	0	-	-	нет	-
980	Городской округ г. Липецк	г. Липецк	Юношеская	61	-	52.58524	39.461094	1	0,75	Металл	0	-	-	0	-	-	нет	-
981	Городской округ г. Липецк	г. Липецк	Юношеская	52	-	52.591506	39.437246	1	0,75	Металл	0	-	-	0	-	-	нет	-
982	Городской округ г. Липецк	г. Липецк	Полиграфическая	5	-	52.601038	39.523479	2	0,75	Металл	0	-	-	0	-	-	нет	-
983	Городской округ г. Липецк	г. Липецк	Боевой проезд	23	-	52.629264	39.553272	2	0,75	Металл	0	-	-	0	-	-	нет	-
984	Городской округ г. Липецк	г. Липецк	Космонавтов	39	-	52.610032	39.550803	8	0,75	Металл	0	-	-	0	-	-	нет	-
985	Городской округ г. Липецк	г. Липецк	Звездная	15	1	52.601933	39.540199	1	1,10	Пластик	0	-	-	0	-	-	нет	-
986	Городской округ г. Липецк	г. Липецк	Коммунальная	8	А	52.600714	39.592191	0	-	-	0	-	-	0	-	-	нет	-
987	Городской округ г. Липецк	г. Липецк	И.Г. Гришина	25	-	52.571339	39.608697	1	0,75	Металл	0	-	-	0	-	-	нет	-
988	Городской округ г. Липецк	г. Липецк	Адмирала Макарова	1	А	52.581394	39.624578	1	1,10	Металл	0	-	-	0	-	-	нет	-
989	Городской округ г. Липецк	г. Липецк	Юношеская	44	-	52.583761	39.458347	2	0,75	Металл	0	-	-	0	-	-	нет	-
990	Городской округ г. Липецк	г. Липецк	Им. Клары Цеткин	8	Б	52.626624	39.625426	1	0,75	Металл	0	-	-	0	-	-	нет	-
991	Городской округ г. Липецк	г. Липецк	РимскогоКорсакова	2	А	52.642922	39.632022	1	0,75	Металл	0	-	-	0	-	-	нет	-
992	Городской округ г. Липецк	г. Липецк	Трубный проезд	7	А	52.627796	39.543879	2	0,75	Металл	0	-	-	0	-	-	нет	-
993	Городской округ г. Липецк	г. Липецк	Ковалева	111	Д	52.65103	39.622502	1	0,75	Металл	0	-	-	0	-	-	нет	-
994	Городской округ г. Липецк	г. Липецк	Ковалева	117	Г	52.657058	39.629009	1	0,75	Металл	0	-	-	0	-	-	нет	-
995	Городской округ г. Липецк	г. Липецк	пер. Бестужева	-	-	52.57405	39.625601	1	0,75	Металл	0	-	-	0	-	-	нет	-
996	Городской округ г. Липецк	г. Липецк	Тельмана	162	-	52.623655	39.583075	2	0,75	Металл	0	-	-	0	-	-	нет	-
997	Городской округ г. Липецк	г. Липецк	Ковалева	132	-	52.667916	39.619516	2	0,75	Металл	0	-	-	0	-	-	нет	-
998	Городской округ г. Липецк	г. Липецк	Рябиновая	54	-	52.569439	39.507186	1	0,75	Металл	0	-	-	0	-	-	нет	-
999	Городской округ г. Липецк	г. Липецк	Липецкая	1	-	52.558858	39.727188	3	0,75	Металл	0	-	-	0	-	-	нет	-
1000	Городской округ г. Липецк	г. Липецк	Грязинское ш.	1	-	52.570041	39.690754	1	0,75	Металл	0	-	-	0	-	-	нет	-

Приложение 2 к приказу управления экологии и природных ресурсов Липецкой области
«Приложение А6. Реестр контейнерных площадок (по данным РО) Центральная зона.

№ п/п	Данные о нахождении мест (площадок) накопления твердых коммунальных отходов							Контейнеры для несортированных отходов			Контейнеры для утилизируемых отходов (раздельный сбор)			Контейнеры для сбора крупногабаритных отходов			Точка бестарного сбора (да/нет)	Примечание
	Муниципальное образование	Населенный пункт	Улица	Дом	Корпус/ Строение	Широта	Долгота	Кол-во	Емкость (отдельного контейнера)	Материал контейнера	Кол-во	Емкость (отдельного контейнера)	Материал контейнера	Кол-во	Емкость (отдельного	Материал контейнера		
1001	Городской округ г. Липецк	г. Липецк	15й мкр	5	2	52.599052	39.543488	4	0,75	Металл	0	-	-	0	-	-	нет	-
1002	Городской округ г. Липецк	г. Липецк	Коммунистическая	24	-	52.536195	39.583234	4	0,75	Металл	0	-	-	0	-	-	нет	-
1003	Городской округ г. Липецк	г. Липецк	Коммунистическая	24	-	52.536279	39.58326	5	0,75	Металл	0	-	-	0	-	-	нет	-
1004	Городской округ г. Липецк	г. Липецк	Московская	29	А	52.615755	39.544079	2	0,75	Металл	0	-	-	0	-	-	нет	-
1005	Городской округ г. Липецк	г. Липецк	20 Партсъезда	33	А	52.615334	39.623344	0	-	-	0	-	-	0	-	-	нет	-
1006	Городской округ г. Липецк	г. Липецк	50 лет НЛМК	33	-	52.592147	39.591197	3	0,75	Металл	0	-	-	0	-	-	нет	-
1007	Городской округ г. Липецк	г. Липецк	Механизаторов	16	-	52.582556	39.564741	10	0,75	Металл	0	-	-	0	-	-	нет	-
1008	Городской округ г. Липецк	г. Липецк	Гагарина	67	1	52.618337	39.576557	1	0,75	Металл	0	-	-	0	-	-	нет	-
1009	Городской округ г. Липецк	г. Липецк	Прокатная	1	Б	52.578231	39.627694	1	0,75	Металл	0	-	-	0	-	-	нет	-
1010	Городской округ г. Липецк	г. Липецк	П.А. Папина	19	В	52.594428	39.557203	2	0,75	Металл	0	-	-	0	-	-	нет	-
1011	Городской округ г. Липецк	г. Липецк	РимскогоКорсакова	8	А	52.643618	39.630327	1	0,75	Металл	0	-	-	0	-	-	нет	-
1012	Городской округ г. Липецк	г. Липецк	Краснозаводская	1	Д	52.55054	39.55962	1	0,75	Металл	0	-	-	0	-	-	нет	-
1013	Городской округ г. Липецк	г. Липецк	Гагарина	100	А	52.622234	39.575987	2	0,75	Металл	0	-	-	0	-	-	нет	-
1014	Городской округ г. Липецк	г. Липецк	Служебная зона военного городка (Липецк1, столовая)	-	-	52.612922	39.584091	3	0,75	Металл	0	-	-	0	-	-	нет	-
1015	Городской округ г. Липецк	г. Липецк	Гагарина	61	А	52.6397	39.475004	2	0,75	Металл	0	-	-	0	-	-	нет	-
1016	Городской округ г. Липецк	г. Липецк	Стоянка ЛА в/ч 62632А	-	-	52.635743	39.47815	2	0,75	Металл	0	-	-	0	-	-	нет	-
1017	Городской округ г. Липецк	г. Липецк	Трубный проезд	5	В	52.625635	39.545348	2	1,10	Пластик	0	-	-	0	-	-	нет	-
1018	Городской округ г. Липецк	г. Липецк	Ковалева	128	-	52.664123	39.622832	1	0,75	Металл	0	-	-	0	-	-	нет	-
1019	Городской округ г. Липецк	г. Липецк	МЗЗ Липецк г., остановка Коксохим	-	-	52.564719	39.593208	0	-	-	0	-	-	0	-	-	да	-
1020	Городской округ г. Липецк	г. Липецк	Юношеская	18	А	52.58015	39.467809	1	0,75	Металл	0	-	-	0	-	-	нет	-
1021	Городской округ г. Липецк	г. Липецк	Ферросплавная	46	-	52.558197	39.500936	1	0,75	Металл	0	-	-	0	-	-	нет	-
1022	Городской округ г. Липецк	г. Липецк	Асфальтная	-	-	52.548994	39.745319	0	-	-	0	-	-	0	-	-	да	-
1023	Городской округ г. Липецк	г. Липецк	Трубный проезд	7	В	52.628383	39.54229	1	0,75	Металл	0	-	-	0	-	-	нет	-
1024	Городской округ г. Липецк	г. Липецк	Подгоренская	4	-	52.554044	39.51285	1	0,75	Металл	0	-	-	0	-	-	нет	-
1025	Городской округ г. Липецк	г. Липецк	Краснозаводская	2	Д	52.55418	39.556385	3	0,75	Металл	0	-	-	0	-	-	нет	-

Приложение 2 к приказу управления экологии и природных ресурсов Липецкой области
«Приложение А6. Реестр контейнерных площадок (по данным РО) Центральная зона.

№ п/п	Данные о нахождении мест (площадок) накопления твердых коммунальных отходов							Контейнеры для несортированных отходов			Контейнеры для утилизируемых отходов (раздельный сбор)			Контейнеры для сбора крупногабаритных отходов			Точка бестарного сбора (да/нет)	Примечание
	Муниципальное образование	Населенный пункт	Улица	Дом	Корпус/ Строение	Широта	Долгота	Кол-во	Емкость (отдельного контейнера)	Материал контейнера	Кол-во	Емкость (отдельного контейнера)	Материал контейнера	Кол-во	Емкость (отдельного	Материал контейнера		
1026	Городской округ г. Липецк	г. Липецк	Левобережная (район Пляжа, Набережная)	-	-	52.588628	39.612935	2	0,75	Металл	0	-	-	0	-	-	нет	-
1027	Городской округ г. Липецк	г. Липецк	Ударников	37	А	52.571134	39.492098	3	0,75	Металл	0	-	-	0	-	-	нет	-
1028	Городской округ г. Липецк	г. Липецк	298 Федеральной а/д ОрелТамбов км	-	-	52.66011	39.63609	2	0,75	Металл	0	-	-	0	-	-	нет	-
1029	Городской округ г. Липецк	г. Липецк	Гастелло	5	-	52.579709	39.604594	1	0,75	Металл	0	-	-	0	-	-	нет	-
1030	Городской округ г. Липецк	г. Липецк	Елецкое ш.	2	-	52.598158	39.494272	3	0,75	Металл	0	-	-	0	-	-	нет	-
1031	Городской округ г. Липецк	г. Липецк	НовоВесовая	20	Б	52.571724	39.478623	1	0,75	Металл	0	-	-	0	-	-	нет	-
1032	Городской округ г. Липецк	г. Липецк	Фестивальная	7	-	52.574673	39.607659	1	0,75	Металл	0	-	-	0	-	-	нет	-
1033	Городской округ г. Липецк	г. Липецк	пл. Мира	6	-	52.589698	39.613713	1	0,75	Металл	0	-	-	0	-	-	нет	-
1034	Городской округ г. Липецк	г. Липецк	Ангарская	26	-	52.593915	39.454735	1	0,75	Металл	0	-	-	0	-	-	нет	-
1035	Городской округ г. Липецк	г. Липецк	Ферросплавная	12	В	52.573357	39.629828	1	1,10	Металл	0	-	-	0	-	-	нет	-
1036	Городской округ г. Липецк	г. Липецк	Ферросплавная	24	-	52.573338	39.640925	1	0,75	Металл	0	-	-	0	-	-	нет	-
1037	Городской округ г. Липецк	г. Липецк	Юношеская	67	А	52.587231	39.452722	1	0,75	Металл	0	-	-	0	-	-	нет	-
1038	Городской округ г. Липецк	г. Липецк	Алмазная	6	-	52.563653	39.664321	1	0,75	Металл	0	-	-	0	-	-	нет	-
1039	Городской округ г. Липецк	г. Липецк	Металлургов	22	А	52.565556	39.59318	1	0,75	Металл	0	-	-	0	-	-	нет	-
1040	Городской округ г. Липецк	г. Липецк	Ковалева	117	Д	52.656693	39.62903	1	0,75	Металл	0	-	-	0	-	-	нет	-
1041	Городской округ г. Липецк	г. Липецк	Асфальтная	2	-	52.549092	39.744482	1	0,75	Металл	0	-	-	0	-	-	нет	-
1042	Городской округ г. Липецк	г. Липецк	Поперечный проезд	2	А	52.616089	39.538352	1	0,75	Металл	0	-	-	0	-	-	нет	-
1043	Городской округ г. Липецк	г. Липецк	Прудная	4	-	52.574403	39.490511	5	0,75	Металл	0	-	-	0	-	-	нет	-
1044	Городской округ г. Липецк	г. Липецк	Морская	19	-	52.567185	39.720589	0	-	-	0	-	-	0	-	-	да	-
1045	Городской округ г. Липецк	г. Липецк	Ударников	12	А	52.576766	39.475122	1	1,10	Пластик	0	-	-	0	-	-	нет	-
1046	Городской округ г. Липецк	г. Липецк	прд героя Советского Союза Е. Потапова	26	-	52.605661	39.560255	1	0,75	Металл	0	-	-	0	-	-	нет	-
1047	Городской округ г. Липецк	г. Липецк	Им. Баумана	295	Б	52.655904	39.692656	2	0,75	Металл	0	-	-	0	-	-	нет	-
1048	Городской округ г. Липецк	г. Липецк	Космонавтов	53	А	52.606281	39.530576	2	0,75	Металл	0	-	-	0	-	-	нет	-
1049	Городской округ г. Липецк	г. Липецк	Циолковского (террия ГК "Мехземстрой")	-	-	52.609273	39.556365	25	0,75	Металл	0	-	-	0	-	-	нет	-
1050	Городской округ г. Липецк	г. Липецк	территория ГК "Правобережный"	-	-	52.623556	39.63971	10	0,75	Металл	0	-	-	0	-	-	нет	-

Приложение 2 к приказу управления экологии и природных ресурсов Липецкой области
«Приложение А6. Реестр контейнерных площадок (по данным РО) Центральная зона.

№ п/п	Данные о нахождении мест (площадок) накопления твердых коммунальных отходов							Контейнеры для несортированных отходов			Контейнеры для утилизируемых отходов (раздельный сбор)			Контейнеры для сбора крупногабаритных отходов			Точка бестарного сбора (да/нет)	Примечание
	Муниципальное образование	Населенный пункт	Улица	Дом	Корпус/ Строение	Широта	Долгота	Кол-во	Емкость (отдельного контейнера)	Материал контейнера	Кол-во	Емкость (отдельного контейнера)	Материал контейнера	Кол-во	Емкость (отдельного	Материал контейнера		
1051	Городской округ г. Липецк	г. Липецк	Белянского А.Д.	3	-	52.60367	39.496488	14	0,75	Металл	0	-	-	0	-	-	нет	-
1052	Городской округ г. Липецк	г. Липецк	Олеко Дундича	3	-	52.571544	39.610257	3	0,75	Металл	0	-	-	0	-	-	нет	-
1053	Городской округ г. Липецк	г. Липецк	Базарная	1	1	52.581508	39.482584	1	0,75	Металл	0	-	-	0	-	-	нет	-
1054	Городской округ г. Липецк	г. Липецк	Им. 9го Января	-	-	52.621496	39.622306	2	0,75	Металл	0	-	-	0	-	-	нет	-
1055	Городской округ г. Липецк	г. Липецк	Орловская	-	-	52.621674	39.618945	1	0,75	Металл	0	-	-	0	-	-	нет	-
1056	Городской округ г. Липецк	г. Липецк	гк Мотолюбитель тер	-	-	52.625992	39.620501	2	0,75	Металл	0	-	-	0	-	-	нет	-
1057	Городской округ г. Липецк	г. Липецк	Ферросплавная	36	-	52.573955	39.652817	5	0,75	Металл	0	-	-	0	-	-	нет	-
1058	Городской округ г. Липецк	г. Липецк	Доватора	16	Б	52.602724	39.555993	1	0,75	Металл	0	-	-	0	-	-	нет	-
1059	Городской округ г. Липецк	г. Липецк	Дачный4 тер. СНТ	-	-	52.514924	39.779767	5	0,75	Металл	0	-	-	0	-	-	нет	-
1060	Городской округ г. Липецк	г. Липецк	Весна тер. СНТ	-	-	52.610005	39.50564	4	0,75	Металл	0	-	-	0	-	-	нет	-
1061	Городской округ г. Липецк	г. Липецк	Московская	7	-	52.592373	39.501646	4	0,75	Металл	0	-	-	0	-	-	нет	-
1062	Городской округ г. Липецк	г. Липецк	Им. Баумана	92	-	52.635071	39.664268	1	1,10	Пластик	0	-	-	0	-	-	нет	-
1063	Городской округ г. Липецк	г. Липецк	Циолковского	23	-	52.611805	39.562896	2	0,75	Металл	0	-	-	0	-	-	нет	-
1064	Городской округ г. Липецк	г. Липецк	до поселка Венера	-	-	52.617206	39.450237	8	0,75	Металл	0	-	-	0	-	-	нет	-
1065	Городской округ г. Липецк	г. Липецк	Юношеская	57	А	52.585826	39.462824	2	0,75	Металл	0	-	-	0	-	-	нет	-
1066	Городской округ г. Липецк	г. Липецк	М.И. Неделина	9	-	52.597585	39.580596	2	1,10	Пластик	0	-	-	0	-	-	нет	-
1067	Городской округ г. Липецк	г. Липецк	Московская	175	-	52.581652	39.489431	1	0,75	Металл	0	-	-	0	-	-	нет	-
1068	Городской округ г. Липецк	г. Липецк	Московская	2	-	52.615668	39.540193	1	0,75	Металл	0	-	-	0	-	-	нет	-
1069	Городской округ г. Липецк	г. Липецк	Олега Кошевого	48	-	52.52829	39.582809	0	-	-	0	-	-	0	-	-	да	-
1070	Городской округ г. Липецк	г. Липецк	Привокзальная	71	А	52.550259	39.739227	0	-	-	0	-	-	0	-	-	да	-
1071	Городской округ г. Липецк	г. Липецк	Луговая (Желтые Пески)	2	-	52.709673	39.705021	0	-	-	0	-	-	0	-	-	да	-
1072	Городской округ г. Липецк	г. Липецк	Гагарина	110	-	52.623456	39.561846	1	0,75	Металл	0	-	-	0	-	-	нет	-
1073	Городской округ г. Липецк	г. Липецк	Трубный проезд	10	-	52.627782	39.536792	1	0,75	Металл	0	-	-	0	-	-	нет	-
1074	Городской округ г. Липецк	г. Липецк	Трубный проезд	10	-	52.627217	39.535847	1	0,75	Металл	0	-	-	0	-	-	нет	-
1075	Городской округ г. Липецк	г. Липецк	Алмазная	16	-	52.564811	39.659118	2	0,75	Металл	0	-	-	0	-	-	нет	-

Приложение 2 к приказу управления экологии и природных ресурсов Липецкой области
«Приложение А6. Реестр контейнерных площадок (по данным РО) Центральная зона.

№ п/п	Данные о нахождении мест (площадок) накопления твердых коммунальных отходов							Контейнеры для несортированных отходов			Контейнеры для утилизируемых отходов (раздельный сбор)			Контейнеры для сбора крупногабаритных отходов			Точка бестарного сбора (да/нет)	Примечание
	Муниципальное образование	Населенный пункт	Улица	Дом	Корпус/ Строение	Широта	Долгота	Кол-во	Емкость (отдельного контейнера)	Материал контейнера	Кол-во	Емкость (отдельного контейнера)	Материал контейнера	Кол-во	Емкость (отдельного	Материал контейнера		
1076	Городской округ г. Липецк	г. Липецк	Владимирская	44	-	52.563238	39.732547	0	-	-	0	-	-	0	-	-	да	-
1077	Городской округ г. Липецк	г. Липецк	Юношеская	103	-	52.600088	39.440272	2	0,75	Металл	0	-	-	0	-	-	нет	-
1078	Городской округ г. Липецк	г. Липецк	Юношеская	105	-	52.601858	39.439237	1	0,75	Металл	0	-	-	0	-	-	нет	-
1079	Городской округ г. Липецк	г. Липецк	Гранитная	50	А	52.624184	39.600353	0	-	-	0	-	-	0	-	-	да	-
1080	Городской округ г. Липецк	г. Липецк	Ударников	55	-	52.570971	39.495079	0	-	-	0	-	-	0	-	-	да	-
1081	Городской округ г. Липецк	г. Липецк	Юношеская	69	-	52.587409	39.456382	3	0,75	Металл	0	-	-	0	-	-	нет	-
1082	Городской округ г. Липецк	г. Липецк	Поперечный проезд	3	А	52.614587	39.534813	1	0,75	Металл	0	-	-	0	-	-	нет	-
1083	Городской округ г. Липецк	г. Липецк	Им. Баумана	307	Е	52.65328	39.689518	1	0,80	Пластик	0	-	-	0	-	-	нет	-
1084	Городской округ г. Липецк	г. Липецк	Товарный проезд	6	-	52.621754	39.547732	1	0,75	Металл	0	-	-	0	-	-	нет	-
1085	Городской округ г. Липецк	г. Липецк	Ковалева	123	В	52.659396	39.609951	1	0,75	Металл	0	-	-	0	-	-	нет	-
1086	Городской округ г. Липецк	г. Липецк	Универсальный проезд	2	Е	52.617656	39.541974	1	0,75	Металл	0	-	-	0	-	-	нет	-
1087	Городской округ г. Липецк	г. Липецк	Промышленный проезд	9	-	52.65171	39.603267	1	0,75	Металл	0	-	-	0	-	-	нет	-
1088	Городской округ г. Липецк	г. Липецк	Прудная	1	Д	52.578664	39.486972	1	0,75	Металл	0	-	-	0	-	-	нет	-
1089	Городской округ г. Липецк	г. Липецк	Осканова	4	-	52.596259	39.488817	2	1,10	Пластик	0	-	-	0	-	-	нет	-
1090	Городской округ г. Липецк	г. Липецк	Осенний проезд	3	А	52.591577	39.626706	1	0,75	Металл	0	-	-	0	-	-	нет	-
1091	Городской округ г. Липецк	г. Липецк	Адмирала Макарова	1	Е	52.581413	39.626591	2	0,75	Металл	0	-	-	0	-	-	нет	-
1092	Городской округ г. Липецк	г. Липецк	Пестеля	38	-	52.614713	39.54201	3	1,10	Металл	0	-	-	0	-	-	нет	-
1093	Городской округ г. Липецк	г. Липецк	Космонавтов	37	5	52.60779	39.549657	1	1,10	Пластик	0	-	-	0	-	-	нет	-
1094	Городской округ г. Липецк	г. Липецк	Московская	6	А	52.604648	39.512616	4	1,10	Пластик	0	-	-	0	-	-	нет	-
1095	Городской округ г. Липецк	г. Липецк	Московская	77	А	52.604438	39.528401	1	0,75	Металл	0	-	-	0	-	-	нет	-
1096	Городской округ г. Липецк	г. Липецк	Лебедянское ш.	2	Б	52.627191	39.540442	1	1,10	Металл	0	-	-	0	-	-	нет	-
1097	Городской округ г. Липецк	г. Липецк	А.Г. Стаханова	2	-	52.595993	39.535174	2	1,10	Металл	0	-	-	0	-	-	нет	-
1098	Городской округ г. Липецк	г. Липецк	50 лет НЛМК	39	-	52.59529	39.593465	2	0,75	Металл	0	-	-	0	-	-	нет	-
1099	Городской округ г. Липецк	г. Липецк	9 Мая	16	-	52.570643	39.613508	2	0,75	Металл	0	-	-	0	-	-	нет	-
1100	Городской округ г. Липецк	г. Липецк	Краснозаводская	1	-	52.546621	39.577129	2	0,75	Металл	0	-	-	0	-	-	нет	-

Приложение 2 к приказу управления экологии и природных ресурсов Липецкой области
«Приложение А6. Реестр контейнерных площадок (по данным РО) Центральная зона.

№ п/п	Данные о нахождении мест (площадок) накопления твердых коммунальных отходов							Контейнеры для несортированных отходов			Контейнеры для утилизируемых отходов (раздельный сбор)			Контейнеры для сбора крупногабаритных отходов			Точка бестарного сбора (да/нет)	Примечание
	Муниципальное образование	Населенный пункт	Улица	Дом	Корпус/ Строение	Широта	Долгота	Кол-во	Емкость (отдельного контейнера)	Материал контейнера	Кол-во	Емкость (отдельного контейнера)	Материал контейнера	Кол-во	Емкость (отдельного	Материал контейнера		
1101	Городской округ г. Липецк	г. Липецк	Краснозаводская	1	-	52.547718	39.576726	2	0,75	Металл	0	-	-	0	-	-	нет	-
1102	Городской округ г. Липецк	г. Липецк	Буденного	-	-	52.572099	39.54346	11	0,75	Металл	0	-	-	0	-	-	нет	-
1103	Городской округ г. Липецк	г. Липецк	с. Сселки (территрия СНТ Ремонтник)	-	-	52.644933	39.782115	0	-	-	0	-	-	0	-	-	нет	-
1104	Городской округ г. Липецк	г. Липецк	Гагарина	60	А	52.61816	39.600735	2	1,10	Пластик	0	-	-	0	-	-	нет	-
1105	Городской округ г. Липецк	г. Липецк	Зегеля	25	-	52.615726	39.597038	2	0,75	Металл	0	-	-	0	-	-	нет	-
1106	Городской округ г. Липецк	г. Липецк	Механизаторов	15	В	52.588007	39.562998	1	0,75	Металл	0	-	-	0	-	-	нет	-
1107	Городской округ г. Липецк	г. Липецк	Ферросплавная	1	А	52.575002	39.651855	1	0,75	Металл	0	-	-	0	-	-	нет	-
1108	Городской округ г. Липецк	г. Липецк	Ферросплавная	24	-	52.572578	39.638838	4	0,75	Металл	0	-	-	0	-	-	нет	-
1109	Городской округ г. Липецк	г. Липецк	Ферросплавная	24	-	52.573332	39.637626	2	0,75	Металл	0	-	-	0	-	-	нет	-
1110	Городской округ г. Липецк	г. Липецк	Ферросплавная	1	А	52.574299	39.646945	1	0,75	Металл	0	-	-	0	-	-	нет	-
1111	Городской округ г. Липецк	г. Липецк	Краснозаводская	2	Е	52.551296	39.56262	1	0,75	Металл	0	-	-	0	-	-	нет	-
1112	Городской округ г. Липецк	г. Липецк	Алмазная	6	-	52.562474	39.654041	1	0,75	Металл	0	-	-	0	-	-	нет	-
1113	Городской округ г. Липецк	г. Липецк	Алмазная	6	-	52.561255	39.657024	2	0,75	Металл	0	-	-	0	-	-	нет	-
1114	Городской округ г. Липецк	г. Липецк	Алмазная	6	-	52.56416	39.659394	1	0,75	Металл	0	-	-	0	-	-	нет	-
1115	Городской округ г. Липецк	г. Липецк	Алмазная	6	-	52.563078	39.658321	1	0,75	Металл	0	-	-	0	-	-	нет	-
1116	Городской округ г. Липецк	г. Липецк	Алмазная	6	-	52.560955	39.663455	4	0,75	Металл	0	-	-	0	-	-	нет	-
1117	Городской округ г. Липецк	г. Липецк	Алмазная	6	-	52.5617	39.66137	1	1,10	Пластик	0	-	-	0	-	-	нет	-
1118	Городской округ г. Липецк	г. Липецк	Алмазная	6	-	52.574429	39.652999	1	0,75	Металл	0	-	-	0	-	-	нет	-
1119	Хлевенский район	с. Отскочное	Садовая	-	-	52.09402	39.127786	0	-	-	0	-	-	0	-	-	да	-
1120	Городской округ г. Липецк	г. Липецк	Алмазная	10	-	52.576144	39.657867	1	0,75	Металл	0	-	-	0	-	-	нет	-
1121	Городской округ г. Липецк	г. Липецк	Им. Генерала Меркулова	63	-	52.57884	39.524188	2	1,10	Металл	0	-	-	0	-	-	нет	-
1122	Городской округ г. Липецк	г. Липецк	Юношеская	50	-	52.597165	39.443029	1	1,10	Металл	0	-	-	0	-	-	нет	-
1123	Городской округ г. Липецк	г. Липецк	Германа Титова	10	-	52.617516	39.556039	7	0,75	Металл	0	-	-	0	-	-	нет	-
1124	Городской округ г. Липецк	г. Липецк	Им. Клары Цеткин	-	-	52.629516	39.627737	3	0,75	Металл	0	-	-	0	-	-	нет	-
1125	Городской округ г. Липецк	г. Липецк	Известковая	-	-	52.628291	39.630006	2	0,75	Металл	0	-	-	0	-	-	нет	-

Приложение 2 к приказу управления экологии и природных ресурсов Липецкой области
«Приложение А6. Реестр контейнерных площадок (по данным РО) Центральная зона.

№ п/п	Данные о нахождении мест (площадок) накопления твердых коммунальных отходов							Контейнеры для несортированных отходов			Контейнеры для утилизируемых отходов (раздельный сбор)			Контейнеры для сбора крупногабаритных отходов			Точка бестарного сбора (да/нет)	Примечание
	Муниципальное образование	Населенный пункт	Улица	Дом	Корпус/ Строение	Широта	Долгота	Кол-во	Емкость (отдельного контейнера)	Материал контейнера	Кол-во	Емкость (отдельного контейнера)	Материал контейнера	Кол-во	Емкость (отдельного	Материал контейнера		
1126	Городской округ г. Липецк	г. Липецк	пл. Заводская	1	-	52.627065	39.654915	1	0,75	Металл	0	-	-	0	-	-	нет	-
1127	Городской округ г. Липецк	г. Липецк	Подгоренская	14	-	52.554235	39.514878	2	0,75	Металл	0	-	-	0	-	-	нет	-
1128	Городской округ г. Липецк	г. Липецк	Алмазная	22	-	52.564022	39.65267	2	0,75	Металл	0	-	-	0	-	-	нет	-
1129	Городской округ г. Липецк	г. Липецк	Катукова	40	-	52.590827	39.51263	1	1,10	Металл	0	-	-	0	-	-	нет	-
1130	Городской округ г. Липецк	г. Липецк	Катукова	40	-	52.591834	39.512019	8	0,75	Металл	0	-	-	0	-	-	нет	-
1131	Городской округ г. Липецк	г. Липецк	Катукова	40	-	52.592913	39.514438	3	0,75	Металл	0	-	-	0	-	-	нет	-
1132	Городской округ г. Липецк	г. Липецк	пл. Торговая	14	А	52.598563	39.588923	1	1,10	Пластик	0	-	-	0	-	-	нет	-
1133	Городской округ г. Липецк	г. Липецк	Им. Баумана	307	Б	52.653631	39.689492	1	0,75	Металл	0	-	-	0	-	-	нет	-
1134	Городской округ г. Липецк	г. Липецк	Им. Баумана	299	В	52.659635	39.687592	5	0,75	Металл	0	-	-	0	-	-	нет	-
1135	Городской округ г. Липецк	г. Липецк	пл. Заводская	1	-	52.632797	39.657288	1	0,75	Металл	0	-	-	0	-	-	нет	-
1136	Городской округ г. Липецк	г. Липецк	пл. Заводская	1	-	52.634555	39.663838	3	0,75	Металл	0	-	-	0	-	-	нет	-
1137	Городской округ г. Липецк	г. Липецк	Дружбы	32	-	52.640227	39.648962	1	0,75	Металл	0	-	-	0	-	-	нет	-
1138	Городской округ г. Липецк	г. Липецк	Пролетарская	5	-	52.635167	39.654869	2	0,75	Металл	0	-	-	0	-	-	нет	-
1139	Городской округ г. Липецк	г. Липецк	Пролетарская	5	-	52.637374	39.653383	2	0,75	Металл	0	-	-	0	-	-	нет	-
1140	Городской округ г. Липецк	г. Липецк	РимскогоКорсакова	1	А	52.640676	39.633521	1	0,75	Металл	0	-	-	0	-	-	нет	-
1141	Городской округ г. Липецк	г. Липецк	РимскогоКорсакова	1	А	52.641837	39.633213	1	0,75	Металл	0	-	-	0	-	-	нет	-
1142	Городской округ г. Липецк	г. Липецк	Гражданская	1	А	52.639109	39.633862	2	1,10	Пластик	0	-	-	0	-	-	нет	-
1143	Городской округ г. Липецк	г. Липецк	РимскогоКорсакова	10	А	52.643019	39.630412	1	0,75	Металл	0	-	-	0	-	-	нет	-
1144	Городской округ г. Липецк	г. Липецк	РимскогоКорсакова	10	А	52.642038	39.630461	1	0,75	Металл	0	-	-	0	-	-	нет	-
1145	Городской округ г. Липецк	г. Липецк	Ковалева	101	Б	52.646622	39.631126	1	0,75	Металл	0	-	-	0	-	-	нет	-
1146	Городской округ г. Липецк	г. Липецк	Московская	83	-	52.605829	39.524798	3	0,75	Металл	0	-	-	0	-	-	нет	-
1147	Городской округ г. Липецк	г. Липецк	Московская	83	-	52.60522	39.52461	1	1,10	Пластик	0	-	-	0	-	-	нет	-
1148	Городской округ г. Липецк	г. Липецк	Вермишева	7	А	52.603573	39.53432	1	1,10	Пластик	0	-	-	0	-	-	нет	-
1149	Городской округ г. Липецк	г. Липецк	Космонавтов	27	-	52.614421	39.558159	1	0,75	Металл	0	-	-	0	-	-	нет	-
1150	Городской округ г. Липецк	г. Липецк	Космонавтов	9	1	52.615665	39.564929	1	0,75	Металл	0	-	-	0	-	-	нет	-

Приложение 2 к приказу управления экологии и природных ресурсов Липецкой области
«Приложение А6. Реестр контейнерных площадок (по данным РО) Центральная зона.

№ п/п	Данные о нахождении мест (площадок) накопления твердых коммунальных отходов							Контейнеры для несортированных отходов			Контейнеры для утилизируемых отходов (раздельный сбор)			Контейнеры для сбора крупногабаритных отходов			Точка бестарного сбора (да/нет)	Примечание
	Муниципальное образование	Населенный пункт	Улица	Дом	Корпус/ Строение	Широта	Долгота	Кол-во	Емкость (отдельного контейнера)	Материал контейнера	Кол-во	Емкость (отдельного контейнера)	Материал контейнера	Кол-во	Емкость (отдельного	Материал контейнера		
1151	Городской округ г. Липецк	г. Липецк	Товарный проезд	1	-	52.62077	39.54971	2	0,75	Металл	0	-	-	0	-	-	нет	-
1152	Городской округ г. Липецк	г. Липецк	Опытная	1	-	52.630374	39.540264	1	0,75	Металл	0	-	-	0	-	-	нет	-
1153	Городской округ г. Липецк	г. Липецк	Опытная	1	-	52.630577	39.541605	1	0,75	Металл	0	-	-	0	-	-	нет	-
1154	Городской округ г. Липецк	г. Липецк	Опытная	8	-	52.630867	39.543101	2	0,75	Металл	0	-	-	0	-	-	нет	-
1155	Городской округ г. Липецк	г. Липецк	Боевой проезд	23	-	52.629189	39.55375	2	0,75	Металл	0	-	-	0	-	-	нет	-
1156	Городской округ г. Липецк	г. Липецк	Боевой проезд	23	-	52.628652	39.553042	1	0,75	Металл	0	-	-	0	-	-	нет	-
1157	Городской округ г. Липецк	г. Липецк	Боевой проезд	23	-	52.628833	39.55435	1	0,75	Металл	0	-	-	0	-	-	нет	-
1158	Городской округ г. Липецк	г. Липецк	Пугачева	1	Г	52.62827	39.567632	2	0,75	Металл	0	-	-	0	-	-	нет	-
1159	Городской округ г. Липецк	г. Липецк	Пугачева	1	А	52.628344	39.568732	1	0,75	Металл	0	-	-	0	-	-	нет	-
1160	Городской округ г. Липецк	г. Липецк	Пугачева	1	Г	52.628626	39.568212	1	0,75	Металл	0	-	-	0	-	-	нет	-
1161	Городской округ г. Липецк	г. Липецк	Железнякова	8	-	52.636853	39.563003	1	0,75	Металл	0	-	-	0	-	-	нет	-
1162	Городской округ г. Липецк	г. Липецк	Боевой проезд	36	-	52.634662	39.548691	1	0,75	Металл	0	-	-	0	-	-	нет	-
1163	Городской округ г. Липецк	г. Липецк	Боевой проезд	36	-	52.633458	39.549074	1	0,75	Металл	0	-	-	0	-	-	нет	-
1164	Городской округ г. Липецк	г. Липецк	Боевой проезд	39	-	52.637198	39.54974	1	0,75	Металл	0	-	-	0	-	-	нет	-
1165	Городской округ г. Липецк	г. Липецк	рн Опытной станции	-	-	52.637053	39.547747	6	0,75	Металл	0	-	-	0	-	-	нет	-
1166	Городской округ г. Липецк	г. Липецк	Трубный проезд	6	-	52.633435	39.533939	2	0,75	Металл	0	-	-	0	-	-	нет	-
1167	Городской округ г. Липецк	г. Липецк	рн Опытной станции	-	-	52.633533	39.58541	9	0,75	Металл	0	-	-	0	-	-	нет	-
1168	Городской округ г. Липецк	г. Липецк	Кузьминская	6	Б	52.693596	39.44158	1	1,10	Пластик	0	-	-	0	-	-	нет	-
1169	Городской округ г. Липецк	г. Липецк	пер. Попова	5	-	52.623935	39.578048	1	0,75	Металл	0	-	-	0	-	-	нет	-
1170	Городской округ г. Липецк	г. Липецк	пер. Попова	5	-	52.623258	39.576959	3	0,75	Металл	0	-	-	0	-	-	нет	-
1171	Городской округ г. Липецк	г. Липецк	Тельмана	164	-	52.623648	39.580782	1	0,75	Металл	0	-	-	0	-	-	нет	-
1172	Городской округ г. Липецк	г. Липецк	Тельмана	116	А	52.622398	39.586336	1	0,75	Металл	0	-	-	0	-	-	нет	-
1173	Городской округ г. Липецк	г. Липецк	Балмочных С.Ф.	32	-	52.620297	39.587119	1	0,75	Металл	0	-	-	0	-	-	нет	-
1174	Городской округ г. Липецк	г. Липецк	Нестерова	8	-	52.620509	39.5819	4	0,75	Металл	0	-	-	0	-	-	нет	-
1175	Городской округ г. Липецк	г. Липецк	Балмочных С.Ф.	17	-	52.621524	39.585282	3	1,10	Пластик	0	-	-	0	-	-	нет	-

Приложение 2 к приказу управления экологии и природных ресурсов Липецкой области
«Приложение А6. Реестр контейнерных площадок (по данным РО) Центральная зона.

№ п/п	Данные о нахождении мест (площадок) накопления твердых коммунальных отходов							Контейнеры для несортированных отходов			Контейнеры для утилизируемых отходов (раздельный сбор)			Контейнеры для сбора крупногабаритных отходов			Точка бестарного сбора (да/нет)	Примечание
	Муниципальное образование	Населенный пункт	Улица	Дом	Корпус/ Строение	Широта	Долгота	Кол-во	Емкость (отдельного контейнера)	Материал контейнера	Кол-во	Емкость (отдельного контейнера)	Материал контейнера	Кол-во	Емкость (отдельного	Материал контейнера		
1176	Городской округ г. Липецк	г. Липецк	Гагарина	108	-	52.622985	39.562302	1	0,75	Металл	0	-	-	0	-	-	нет	-
1177	Городской округ г. Липецк	г. Липецк	Гагарина	108	-	52.623462	39.564013	1	1,10	Пластик	0	-	-	0	-	-	нет	-
1178	Городской округ г. Липецк	г. Липецк	Елецкое ш.	-	-	52.599287	39.503644	1	0,75	Металл	0	-	-	0	-	-	нет	-
1179	Городской округ г. Липецк	г. Липецк	Белянского А.Д.	2	-	52.59935	39.498079	1	0,75	Металл	0	-	-	0	-	-	нет	-
1180	Городской округ г. Липецк	г. Липецк	Елецкое ш.	1	-	52.601969	39.484794	24	0,75	Металл	0	-	-	0	-	-	нет	-
1181	Городской округ г. Липецк	г. Липецк	Механизаторов	3	Б	52.587288	39.566415	1	1,10	Металл	0	-	-	0	-	-	нет	-
1182	Городской округ г. Липецк	г. Липецк	Им. Фридриха Энгельса	5	Б	52.628781	39.633138	1	0,75	Металл	0	-	-	0	-	-	нет	-
1183	Городской округ г. Липецк	г. Липецк	Ковалева	105	-	52.648212	39.629345	1	0,75	Металл	0	-	-	0	-	-	нет	-
1184	Городской округ г. Липецк	г. Липецк	Ковалева	111	-	52.653409	39.629057	3	0,75	Металл	0	-	-	0	-	-	нет	-
1185	Городской округ г. Липецк	г. Липецк	Ковалева	111	-	52.651411	39.625463	1	0,75	Металл	0	-	-	0	-	-	нет	-
1186	Городской округ г. Липецк	г. Липецк	Ковалева	113	-	52.654333	39.629652	1	0,75	Металл	0	-	-	0	-	-	нет	-
1187	Городской округ г. Липецк	г. Липецк	Ковалева	109	Е	52.654718	39.626107	1	0,75	Металл	0	-	-	0	-	-	нет	-
1188	Городской округ г. Липецк	г. Липецк	Ковалева	119	В	52.655245	39.621376	1	0,75	Металл	0	-	-	0	-	-	нет	-
1189	Городской округ г. Липецк	г. Липецк	Район Цемзавода тер	-	-	52.660796	39.634523	2	0,75	Металл	0	-	-	0	-	-	нет	-
1190	Городской округ г. Липецк	г. Липецк	Им. Баумана	295	А	52.645081	39.688532	1	0,75	Металл	0	-	-	0	-	-	нет	-
1191	Городской округ г. Липецк	г. Липецк	Район Цемзавода тер	-	-	52.665792	39.631219	14	1,10	Пластик	0	-	-	0	-	-	нет	-
1192	Городской округ г. Липецк	г. Липецк	Район Цемзавода тер	-	-	52.665792	39.631219	1	0,75	Металл	0	-	-	0	-	-	нет	-
1193	Городской округ г. Липецк	г. Липецк	завод КПД, рон Цемзавода	-	-	52.655966	39.612311	3	0,75	Металл	0	-	-	0	-	-	нет	-
1194	Городской округ г. Липецк	г. Липецк	Район Цемзавода тер	-	-	52.665304	39.61185	5	0,75	Металл	0	-	-	0	-	-	нет	-
1195	Городской округ г. Липецк	г. Липецк	Ковалева	125	-	52.657769	39.614355	4	1,10	Пластик	0	-	-	0	-	-	нет	-
1196	Городской округ г. Липецк	г. Липецк	Ковалева	125	-	52.657782	39.613883	1	1,10	Пластик	0	-	-	0	-	-	нет	-
1197	Городской округ г. Липецк	г. Липецк	Московская	20	-	52.609448	39.523511	2	0,75	Металл	0	-	-	0	-	-	нет	-
1198	Городской округ г. Липецк	г. Липецк	Московская	16	А	52.607757	39.525008	1	1,10	Пластик	0	-	-	0	-	-	нет	-
1199	Городской округ г. Липецк	г. Липецк	Ильича проезд	1	-	52.523789	39.590314	1	0,75	Металл	0	-	-	0	-	-	нет	-
1200	Городской округ г. Липецк	г. Липецк	Ильича	31	А	52.534774	39.590802	1	0,75	Металл	0	-	-	0	-	-	нет	-

Приложение 2 к приказу управления экологии и природных ресурсов Липецкой области
«Приложение А6. Реестр контейнерных площадок (по данным РО) Центральная зона.

№ п/п	Данные о нахождении мест (площадок) накопления твердых коммунальных отходов							Контейнеры для несортированных отходов			Контейнеры для утилизируемых отходов (раздельный сбор)			Контейнеры для сбора крупногабаритных отходов			Точка бестарного сбора (да/нет)	Примечание
	Муниципальное образование	Населенный пункт	Улица	Дом	Корпус/ Строение	Широта	Долгота	Кол-во	Емкость (отдельного контейнера)	Материал контейнера	Кол-во	Емкость (отдельного контейнера)	Материал контейнера	Кол-во	Емкость (отдельного	Материал контейнера		
1201	Городской округ г. Липецк	г. Липецк	Московская	12	А	52.611423	39.52831	1	0,75	Металл	0	-	-	0	-	-	нет	-
1202	Городской округ г. Липецк	г. Липецк	Московская	8	А	52.610202	39.527891	2	0,75	Металл	0	-	-	0	-	-	нет	-
1203	Городской округ г. Липецк	г. Липецк	Московская	6	А	52.610337	39.525418	1	0,75	Металл	0	-	-	0	-	-	нет	-
1204	Городской округ г. Липецк	г. Липецк	Универсальный проезд	12	-	52.61053	39.5248	1	0,75	Металл	0	-	-	0	-	-	нет	-
1205	Городской округ г. Липецк	г. Липецк	Северный проезд	-	-	52.610094	39.523581	3	0,75	Металл	0	-	-	0	-	-	нет	-
1206	Городской округ г. Липецк	г. Липецк	Универсальный проезд	11	-	52.618902	39.52637	2	1,10	Пластик	0	-	-	0	-	-	нет	-
1207	Городской округ г. Липецк	г. Липецк	Универсальный проезд	11	-	52.617912	39.527571	2	0,75	Металл	0	-	-	0	-	-	нет	-
1208	Городской округ г. Липецк	г. Липецк	Универсальный проезд	11	-	52.619111	39.529787	5	0,75	Металл	0	-	-	0	-	-	нет	-
1209	Городской округ г. Липецк	г. Липецк	Универсальный проезд	14	-	52.615664	39.527658	1	0,75	Металл	0	-	-	0	-	-	нет	-
1210	Городской округ г. Липецк	г. Липецк	Универсальный проезд	14	Ж	52.615049	39.52733	1	0,75	Металл	0	-	-	0	-	-	нет	-
1211	Городской округ г. Липецк	г. Липецк	Универсальный проезд	14	-	52.614347	39.527805	1	0,75	Металл	0	-	-	0	-	-	нет	-
1212	Городской округ г. Липецк	г. Липецк	Универсальный проезд	10	-	52.613424	39.529122	2	0,75	Металл	0	-	-	0	-	-	нет	-
1213	Городской округ г. Липецк	г. Липецк	Универсальный проезд	14	-	52.614232	39.530371	1	0,75	Металл	0	-	-	0	-	-	нет	-
1214	Городской округ г. Липецк	г. Липецк	Универсальный проезд	14	-	52.612361	39.527465	1	0,75	Металл	0	-	-	0	-	-	нет	-
1215	Городской округ г. Липецк	г. Липецк	Универсальный проезд	14	-	52.612927	39.529623	1	0,75	Металл	0	-	-	0	-	-	нет	-
1216	Городской округ г. Липецк	г. Липецк	Универсальный проезд	14	-	52.612927	39.529623	1	0,75	Металл	0	-	-	0	-	-	нет	-
1217	Городской округ г. Липецк	г. Липецк	Универсальный проезд	14	-	52.613219	39.529133	2	0,75	Металл	0	-	-	0	-	-	нет	-
1218	Городской округ г. Липецк	г. Липецк	Универсальный проезд	14	-	52.613623	39.528575	1	0,75	Металл	0	-	-	0	-	-	нет	-
1219	Городской округ г. Липецк	г. Липецк	Универсальный проезд	14	-	52.612476	39.530302	2	0,75	Металл	0	-	-	0	-	-	нет	-
1220	Городской округ г. Липецк	г. Липецк	Универсальный проезд	14	-	52.612434	39.529943	1	0,75	Металл	0	-	-	0	-	-	нет	-
1221	Городской округ г. Липецк	г. Липецк	Поперечный проезд	1	-	52.614919	39.537866	2	0,75	Металл	0	-	-	0	-	-	нет	-
1222	Городской округ г. Липецк	г. Липецк	Московская	6	В	52.613827	39.534828	2	0,75	Металл	0	-	-	0	-	-	нет	-
1223	Городской округ г. Липецк	г. Липецк	Универсальный проезд	2	-	52.61903	39.542736	2	0,75	Металл	0	-	-	0	-	-	нет	-
1224	Городской округ г. Липецк	г. Липецк	Поперечный проезд	25	-	52.621026	39.537796	1	0,75	Металл	0	-	-	0	-	-	нет	-
1225	Городской округ г. Липецк	г. Липецк	Поперечный проезд	25	-	52.621254	39.531359	1	0,75	Металл	0	-	-	0	-	-	нет	-

Приложение 2 к приказу управления экологии и природных ресурсов Липецкой области
«Приложение А6. Реестр контейнерных площадок (по данным РО) Центральная зона.

№ п/п	Данные о нахождении мест (площадок) накопления твердых коммунальных отходов							Контейнеры для несортированных отходов			Контейнеры для утилизируемых отходов (раздельный сбор)			Контейнеры для сбора крупногабаритных отходов			Точка бестарного сбора (да/нет)	Примечание
	Муниципальное образование	Населенный пункт	Улица	Дом	Корпус/ Строение	Широта	Долгота	Кол-во	Емкость (отдельного контейнера)	Материал контейнера	Кол-во	Емкость (отдельного контейнера)	Материал контейнера	Кол-во	Емкость (отдельного	Материал контейнера		
1226	Городской округ г. Липецк	г. Липецк	Трубный проезд	11	А	52.627791	39.534475	1	0,75	Металл	0	-	-	0	-	-	нет	-
1227	Городской округ г. Липецк	г. Липецк	Лебедянское ш.	3	3	52.625443	39.538409	9	0,75	Металл	0	-	-	0	-	-	нет	-
1228	Городской округ г. Липецк	г. Липецк	Лебедянское ш.	1	-	52.629341	39.529762	3	0,75	Металл	0	-	-	0	-	-	нет	-
1229	Городской округ г. Липецк	г. Липецк	Поперечный проезд	1	-	52.614757	39.536184	1	0,75	Металл	0	-	-	0	-	-	нет	-
1230	Городской округ г. Липецк	г. Липецк	Поперечный проезд	1	-	52.615604	39.538797	1	0,75	Металл	0	-	-	0	-	-	нет	-
1231	Городской округ г. Липецк	г. Липецк	ГК №5 Мотор (пл №2)	-	-	52.600351	39.546913	1	0,75	Металл	0	-	-	0	-	-	нет	-
1232	Городской округ г. Липецк	г. Липецк	Вермишева	16	А/1	52.599647	39.533582	5	0,75	Металл	0	-	-	0	-	-	нет	-
1233	Городской округ г. Липецк	г. Липецк	Московская	36	-	52.597945	39.503655	5	0,75	Металл	0	-	-	0	-	-	нет	-
1234	Городской округ г. Липецк	г. Липецк	Московская	38	-	52.592352	39.493809	2	0,75	Металл	0	-	-	0	-	-	нет	-
1235	Городской округ г. Липецк	г. Липецк	Московская (ГПКА Южный)	-	-	52.582195	39.489828	4	0,75	Металл	0	-	-	0	-	-	нет	-
1236	Городской округ г. Липецк	г. Липецк	Доватора	10	А	52.601355	39.556645	1	0,75	Металл	0	-	-	0	-	-	нет	-
1237	Городской округ г. Липецк	г. Липецк	прд героя Советского Союза Е. Потапова	1	А	52.605331	39.56554	2	0,75	Металл	0	-	-	0	-	-	нет	-
1238	Городской округ г. Липецк	г. Липецк	пл. Победы	6	-	52.605755	39.572382	2	1,10	Пластик	0	-	-	0	-	-	нет	-
1239	Городской округ г. Липецк	г. Липецк	Валентина Скороходова	1	Б	52.604036	39.594435	2	1,10	Металл	0	-	-	0	-	-	нет	-
1240	Городской округ г. Липецк	г. Липецк	Краснозаводская	1	-	52.545647	39.577522	2	0,75	Металл	0	-	-	0	-	-	нет	-
1241	Городской округ г. Липецк	г. Липецк	Фурманова ГКА РЕЧНОЙ	-	-	52.600738	39.638944	1	0,75	Металл	0	-	-	0	-	-	нет	-
1242	Городской округ г. Липецк	г. Липецк	Осенний проезд	1	А	52.591465	39.625828	2	0,75	Металл	0	-	-	0	-	-	нет	-
1243	Городской округ г. Липецк	г. Липецк	З. Космодемьянской	8	-	52.588286	39.621393	1	0,75	Металл	0	-	-	0	-	-	нет	-
1244	Городской округ г. Липецк	г. Липецк	Адмирала Макарова	1	М	52.583545	39.628929	1	0,75	Металл	0	-	-	0	-	-	нет	-
1245	Городской округ г. Липецк	г. Липецк	Адмирала Макарова	1	Б	52.582343	39.62306	1	0,75	Металл	0	-	-	0	-	-	нет	-
1246	Городской округ г. Липецк	г. Липецк	Доватора	10	А	52.601355	39.556645	1	0,75	Металл	0	-	-	0	-	-	нет	-
1247	Городской округ г. Липецк	г. Липецк	Доватора	14	А	52.600828	39.55461	1	1,10	Пластик	0	-	-	0	-	-	нет	-
1248	Городской округ г. Липецк	г. Липецк	Доватора	2	А	52.596198	39.563587	4	0,75	Металл	0	-	-	0	-	-	нет	-
1249	Городской округ г. Липецк	г. Липецк	Универсальный проезд	10	-	52.613973	39.531574	2	0,75	Металл	0	-	-	0	-	-	нет	-
1250	Городской округ г. Липецк	г. Липецк	Универсальный проезд	10	-	52.616758	39.531956	2	0,75	Металл	0	-	-	0	-	-	нет	-

Приложение 2 к приказу управления экологии и природных ресурсов Липецкой области
«Приложение А6. Реестр контейнерных площадок (по данным РО) Центральная зона.

№ п/п	Данные о нахождении мест (площадок) накопления твердых коммунальных отходов							Контейнеры для несортированных отходов			Контейнеры для утилизируемых отходов (раздельный сбор)			Контейнеры для сбора крупногабаритных отходов			Точка бестарного сбора (да/нет)	Примечание
	Муниципальное образование	Населенный пункт	Улица	Дом	Корпус/ Строение	Широта	Долгота	Кол-во	Емкость (отдельного контейнера)	Материал контейнера	Кол-во	Емкость (отдельного контейнера)	Материал контейнера	Кол-во	Емкость (отдельного	Материал контейнера		
1251	Городской округ г. Липецк	г. Липецк	Универсальный проезд	10	-	52.617681	39.535093	3	0,75	Металл	0	-	-	0	-	-	нет	-
1252	Городской округ г. Липецк	г. Липецк	Поперечный проезд	25	-	52.620534	39.536343	1	0,75	Металл	0	-	-	0	-	-	нет	-
1253	Городской округ г. Липецк	г. Липецк	Товарный проезд	1	-	52.620816	39.548751	1	0,75	Металл	0	-	-	0	-	-	нет	-
1254	Городской округ г. Липецк	г. Липецк	Товарный проезд	1	-	52.62069	39.548265	1	0,75	Металл	0	-	-	0	-	-	нет	-
1255	Городской округ г. Липецк	г. Липецк	Универсальный проезд	2	-	52.619398	39.546484	1	0,75	Металл	0	-	-	0	-	-	нет	-
1256	Городской округ г. Липецк	г. Липецк	Универсальный проезд	2	-	52.618195	39.542968	2	0,75	Металл	0	-	-	0	-	-	нет	-
1257	Городской округ г. Липецк	г. Липецк	Универсальный проезд	2	-	52.619046	39.54599	1	0,75	Металл	0	-	-	0	-	-	нет	-
1258	Городской округ г. Липецк	г. Липецк	Московская	2	-	52.616763	39.542494	1	0,75	Металл	0	-	-	0	-	-	нет	-
1259	Городской округ г. Липецк	г. Липецк	Универсальный проезд	3	-	52.616929	39.541765	1	0,75	Металл	0	-	-	0	-	-	нет	-
1260	Городской округ г. Липецк	г. Липецк	Универсальный проезд	3	-	52.617242	39.540992	1	0,75	Металл	0	-	-	0	-	-	нет	-
1261	Городской округ г. Липецк	г. Липецк	К. Маркса	2	-	52.604429	39.598944	1	0,75	Металл	0	-	-	0	-	-	нет	-
1262	Городской округ г. Липецк	г. Липецк	Лебедянское ш.	2	-	52.630547	39.528822	4	0,75	Металл	0	-	-	0	-	-	нет	-
1263	Городской округ г. Липецк	г. Липецк	Лебедянское ш.	2	Б	52.628381	39.541695	2	0,75	Металл	0	-	-	0	-	-	нет	-
1264	Городской округ г. Липецк	г. Липецк	Лебедянское ш.	1	-	52.628571	39.527985	1	1,10	Металл	0	-	-	0	-	-	нет	-
1265	Городской округ г. Липецк	г. Липецк	Талалихина	5	-	52.57283	39.612596	1	0,75	Металл	0	-	-	0	-	-	нет	-
1266	Городской округ г. Липецк	г. Липецк	П.И. Смородина	9	А	52.589837	39.539869	1	0,75	Металл	0	-	-	0	-	-	нет	-
1267	Городской округ г. Липецк	г. Липецк	Ангарская	1	А	52.582314	39.484553	2	0,75	Металл	0	-	-	0	-	-	нет	-
1268	Городской округ г. Липецк	г. Липецк	Металлургов	22	Б	52.564998	39.591623	1	0,75	Металл	0	-	-	0	-	-	нет	-
1269	Городской округ г. Липецк	г. Липецк	Фестивальная	10	А	52.573944	39.607081	2	0,75	Металл	0	-	-	0	-	-	нет	-
1270	Городской округ г. Липецк	г. Липецк	Фанерная	5	-	52.568733	39.606204	3	0,75	Металл	0	-	-	0	-	-	нет	-
1271	Городской округ г. Липецк	г. Липецк	Лесная	3	-	52.5708	39.602282	1	0,75	Металл	0	-	-	0	-	-	нет	-
1272	Городской округ г. Липецк	г. Липецк	9 Мая	14	-	52.571499	39.614538	1	0,75	Металл	0	-	-	0	-	-	нет	-
1273	Городской округ г. Липецк	г. Липецк	Невского	6	-	52.580979	39.616734	2	0,75	Металл	0	-	-	0	-	-	нет	-
1274	Городской округ г. Липецк	г. Липецк	пл. Металлургов	2	-	52.563227	39.588933	1	0,75	Металл	0	-	-	0	-	-	нет	-
1275	Городской округ г. Липецк	г. Липецк	Металлургов	2	-	52.57344	39.603908	4	0,75	Металл	0	-	-	0	-	-	нет	-

Приложение 2 к приказу управления экологии и природных ресурсов Липецкой области
«Приложение А6. Реестр контейнерных площадок (по данным РО) Центральная зона.

№ п/п	Данные о нахождении мест (площадок) накопления твердых коммунальных отходов							Контейнеры для несортированных отходов			Контейнеры для утилизируемых отходов (раздельный сбор)			Контейнеры для сбора крупногабаритных отходов			Точка бестарного сбора (да/нет)	Примечание
	Муниципальное образование	Населенный пункт	Улица	Дом	Корпус/ Строение	Широта	Долгота	Кол-во	Емкость (отдельного контейнера)	Материал контейнера	Кол-во	Емкость (отдельного контейнера)	Материал контейнера	Кол-во	Емкость (отдельного	Материал контейнера		
1276	Городской округ г. Липецк	г. Липецк	Фанерная	5	-	52.569455	39.605627	2	0,75	Металл	0	-	-	0	-	-	нет	-
1277	Городской округ г. Липецк	г. Липецк	Фанерная	5	-	52.569715	39.606533	5	0,75	Металл	0	-	-	0	-	-	нет	-
1278	Городской округ г. Липецк	г. Липецк	Юношеская	67	В	52.589089	39.455471	1	0,75	Металл	0	-	-	0	-	-	нет	-
1279	Городской округ г. Липецк	г. Липецк	З. Космодемьянской	7	А	52.589288	39.620811	2	0,75	Металл	0	-	-	0	-	-	нет	-
1280	Городской округ г. Липецк	г. Липецк	9 Мая	27	-	52.568208	39.601134	1	0,75	Металл	0	-	-	0	-	-	нет	-
1281	Городской округ г. Липецк	г. Липецк	Трубный проезд	6	-	52.625554	39.541883	2	0,75	Металл	0	-	-	0	-	-	нет	-
1282	Городской округ г. Липецк	г. Липецк	Трубный проезд	1	-	52.626081	39.53361	3	0,75	Металл	0	-	-	0	-	-	нет	-
1283	Городской округ г. Липецк	г. Липецк	Осенний проезд	1	В	52.591589	39.625384	1	0,75	Металл	0	-	-	0	-	-	нет	-
1284	Городской округ г. Липецк	г. Липецк	Трубный проезд	10	-	52.627654	39.528101	6	0,75	Металл	0	-	-	0	-	-	нет	-
1285	Городской округ г. Липецк	г. Липецк	Лебедянское ш.	1	-	52.625041	39.538919	5	0,75	Металл	0	-	-	0	-	-	нет	-
1286	Городской округ г. Липецк	г. Липецк	Юношеская	43	-	52.585957	39.461561	1	0,75	Металл	0	-	-	0	-	-	нет	-
1287	Городской округ г. Липецк	г. Липецк	Юношеская	43	-	52.583833	39.46623	2	0,75	Металл	0	-	-	0	-	-	нет	-
1288	Городской округ г. Липецк	г. Липецк	Юношеская	43	-	52.585169	39.459262	2	0,75	Металл	0	-	-	0	-	-	нет	-
1289	Городской округ г. Липецк	г. Липецк	Спутник тер. СНП	-	-	52.579101	39.455228	3	0,75	Металл	0	-	-	0	-	-	нет	-
1290	Городской округ г. Липецк	г. Липецк	Горняк1 тер. СНТ	-	-	52.57606	39.44849	3	0,75	Металл	0	-	-	0	-	-	нет	-
1291	Городской округ г. Липецк	г. Липецк	Юношеская	46	-	52.584688	39.452181	1	0,75	Металл	0	-	-	0	-	-	нет	-
1292	Городской округ г. Липецк	г. Липецк	Юношеская	43	-	52.584776	39.457422	1	0,75	Металл	0	-	-	0	-	-	нет	-
1293	Городской округ г. Липецк	г. Липецк	Юношеская	50	-	52.587716	39.44173	1	0,75	Металл	0	-	-	0	-	-	нет	-
1294	Городской округ г. Липецк	г. Липецк	Ангарская	35	-	52.592116	39.453821	1	0,75	Металл	0	-	-	0	-	-	нет	-
1295	Городской округ г. Липецк	г. Липецк	Ангарская	16	А	52.594396	39.449129	2	0,75	Металл	0	-	-	0	-	-	нет	-
1296	Городской округ г. Липецк	г. Липецк	Юношеская	50	-	52.598026	39.431094	2	0,75	Металл	0	-	-	0	-	-	нет	-
1297	Городской округ г. Липецк	г. Липецк	Юношеская	50	-	52.599518	39.434339	1	0,75	Металл	0	-	-	0	-	-	нет	-
1298	Городской округ г. Липецк	г. Липецк	Юношеская	50	-	52.599293	39.445042	2	0,75	Металл	0	-	-	0	-	-	нет	-
1299	Городской округ г. Липецк	г. Липецк	гк Кольцевой тер	-	-	52.586658	39.458805	1	0,75	Металл	0	-	-	0	-	-	нет	-
1300	Городской округ г. Липецк	г. Липецк	Ударников	36	-	52.569161	39.489341	2	0,75	Металл	0	-	-	0	-	-	нет	-

Приложение 2 к приказу управления экологии и природных ресурсов Липецкой области
«Приложение А6. Реестр контейнерных площадок (по данным РО) Центральная зона.

№ п/п	Данные о нахождении мест (площадок) накопления твердых коммунальных отходов							Контейнеры для несортированных отходов			Контейнеры для утилизируемых отходов (раздельный сбор)			Контейнеры для сбора крупногабаритных отходов			Точка бестарного сбора (да/нет)	Примечание
	Муниципальное образование	Населенный пункт	Улица	Дом	Корпус/ Строение	Широта	Долгота	Кол-во	Емкость (отдельного контейнера)	Материал контейнера	Кол-во	Емкость (отдельного контейнера)	Материал контейнера	Кол-во	Емкость (отдельного	Материал контейнера		
1301	Городской округ г. Липецк	г. Липецк	Ударников	37	А	52.571604	39.489379	1	0,75	Металл	0	-	-	0	-	-	нет	-
1302	Городской округ г. Липецк	г. Липецк	Ударников	38	А	52.570339	39.490768	1	0,75	Металл	0	-	-	0	-	-	нет	-
1303	Городской округ г. Липецк	г. Липецк	Поселковая	1	А	52.56583	39.497619	2	0,75	Металл	0	-	-	0	-	-	нет	-
1304	Городской округ г. Липецк	г. Липецк	прд героя Советского Союза Е. Потапова	1	Б	52.605199	39.558092	1	0,75	Металл	0	-	-	0	-	-	нет	-
1305	Городской округ г. Липецк	г. Липецк	Ферросплавная	33	А	52.573632	39.650311	1	0,75	Металл	0	-	-	0	-	-	нет	-
1306	Городской округ г. Липецк	г. Липецк	Светлана тер. ТСН	-	-	52.61706	39.433056	13	0,75	Металл	0	-	-	0	-	-	нет	-
1307	Городской округ г. Липецк	г. Липецк	Ковалева	113	-	52.654233	39.628267	1	0,75	Металл	0	-	-	0	-	-	нет	-
1308	Городской округ г. Липецк	г. Липецк	50 лет НЛМК	8	-	52.587058	39.58835	1	1,10	Металл	0	-	-	0	-	-	нет	-
1309	Городской округ г. Липецк	г. Липецк	Ферросплавная	17	А	52.577223	39.6435	2	0,75	Металл	0	-	-	0	-	-	нет	-
1310	Городской округ г. Липецк	г. Липецк	Алмазная	2	А	52.569053	39.655882	2	0,75	Металл	0	-	-	0	-	-	нет	-
1311	Городской округ г. Липецк	г. Липецк	пл. Металлургов	2	3	52.568718	39.660538	2	0,75	Металл	0	-	-	0	-	-	нет	-
1312	Городской округ г. Липецк	г. Липецк	Алмазная	6	-	52.567196	39.673272	1	0,75	Металл	0	-	-	0	-	-	нет	-
1313	Городской округ г. Липецк	г. Липецк	Алмазная	6	-	52.567658	39.671588	1	0,75	Металл	0	-	-	0	-	-	нет	-
1314	Городской округ г. Липецк	г. Липецк	Алмазная	6	-	52.564867	39.652255	1	0,75	Металл	0	-	-	0	-	-	нет	-
1315	Городской округ г. Липецк	г. Липецк	Алмазная	6	-	52.564521	39.659552	3	0,75	Металл	0	-	-	0	-	-	нет	-
1316	Городской округ г. Липецк	г. Липецк	Алмазная	6	-	52.561599	39.663871	2	0,75	Металл	0	-	-	0	-	-	нет	-
1317	Городской округ г. Липецк	г. Липецк	пл. Металлургов	2	4	52.571456	39.670885	1	0,75	Металл	0	-	-	0	-	-	нет	-
1318	Городской округ г. Липецк	г. Липецк	Грязинское ш., (Химический цех ЛТЭЦ2)	-	-	52.569187	39.696913	1	0,75	Металл	0	-	-	0	-	-	нет	-
1319	Городской округ г. Липецк	г. Липецк	Грязинское ш., (Липецкая ТЭЦ2)	-	-	52.570308	39.692208	4	0,75	Металл	0	-	-	0	-	-	нет	-
1320	Городской округ г. Липецк	г. Липецк	Грязинское ш. (Топливнотранспортный цех	-	-	52.56902	39.702003	2	0,75	Металл	0	-	-	0	-	-	нет	-
1321	Городской округ г. Липецк	г. Липецк	Грязинское ш. (Автотранспортное	-	-	52.572584	39.698355	1	0,75	Металл	0	-	-	0	-	-	нет	-
1322	Городской округ г. Липецк	г. Липецк	Грязинское ш.	9	А	52.573484	39.699766	1	0,75	Металл	0	-	-	0	-	-	нет	-
1323	Городской округ г. Липецк	г. Липецк	Грязинское ш.	9	А	52.573507	39.698988	2	0,75	Металл	0	-	-	0	-	-	нет	-
1324	Городской округ г. Липецк	г. Липецк	А. Ладыгина	33	А	52.545441	39.745519	2	0,75	Металл	0	-	-	0	-	-	нет	-
1325	Городской округ г. Липецк	г. Липецк	Центральная. (63 Арсенал)	-	-	52.529734	39.739542	2	0,75	Металл	0	-	-	0	-	-	нет	-

Приложение 2 к приказу управления экологии и природных ресурсов Липецкой области
«Приложение А6. Реестр контейнерных площадок (по данным РО) Центральная зона.

№ п/п	Данные о нахождении мест (площадок) накопления твердых коммунальных отходов							Контейнеры для несортированных отходов			Контейнеры для утилизируемых отходов (раздельный сбор)			Контейнеры для сбора крупногабаритных отходов			Точка бестарного сбора (да/нет)	Примечание
	Муниципальное образование	Населенный пункт	Улица	Дом	Корпус/ Строение	Широта	Долгота	Кол-во	Емкость (отдельного контейнера)	Материал контейнера	Кол-во	Емкость (отдельного контейнера)	Материал контейнера	Кол-во	Емкость (отдельного	Материал контейнера		
1326	Городской округ г. Липецк	г. Липецк	Российская	1	-	52.529103	39.805395	1	0,75	Металл	0	-	-	0	-	-	нет	-
1327	Городской округ г. Липецк	г. Липецк	Товарный проезд	11	-	52.62151	39.54142	1	1,10	Пластик	0	-	-	0	-	-	нет	-
1328	Городской округ г. Липецк	г. Липецк	Поперечный проезд	13	А	52.616254	39.534752	1	0,75	Металл	0	-	-	0	-	-	нет	-
1329	Городской округ г. Липецк	г. Липецк	Ковалева	131	А	52.661873	39.615516	1	1,10	Металл	0	-	-	0	-	-	нет	-
1330	Городской округ г. Липецк	г. Липецк	СТ Ударник	2	-	52.56193	39.49097	1	0,75	Металл	0	-	-	0	-	-	нет	-
1331	Городской округ г. Липецк	г. Липецк	пл.Победы	8	-	52.605	39.575045	2	0,75	Металл	0	-	-	0	-	-	нет	-
1332	Городской округ г. Липецк	г. Липецк	Монтажников	2	А	52.579917	39.473318	1	0,75	Пластик	0	-	-	0	-	-	нет	-
1333	Городской округ г. Липецк	г. Липецк	Константина Вершинина	6	-	52.582434	39.494989	1	0,75	Металл	0	-	-	0	-	-	нет	-
1334	Городской округ г. Липецк	г. Липецк	Им. Генерала Меркулова	16	А	52.586445	39.532416	1	1,10	Пластик	0	-	-	0	-	-	нет	-
1335	Городской округ г. Липецк	г. Липецк	Морская	30	-	52.567452	39.719578	1	0,75	Металл	0	-	-	0	-	-	нет	-
1336	Городской округ г. Липецк	г. Липецк	Фрунзе	1	-	52.60355	39.594177	2	1,10	Пластик	0	-	-	0	-	-	нет	-
1337	Городской округ г. Липецк	г. Липецк	Тельмана	164	А	52.622528	39.584389	1	1,10	Пластик	0	-	-	0	-	-	нет	-
1338	Городской округ г. Липецк	г. Липецк	Ферросплавная	40	А	52.576382	39.656337	1	0,75	Металл	0	-	-	0	-	-	нет	-
1339	Городской округ г. Липецк	г. Липецк	Ангарская	26	Б	52.595371	39.457794	2	0,75	Металл	0	-	-	0	-	-	нет	-
1340	Городской округ г. Липецк	г. Липецк	Ударников	97	-	52.568056	39.508121	1	1,10	Пластик	0	-	-	0	-	-	нет	-
1341	Городской округ г. Липецк	г. Липецк	Водопьянова	21	Б	52.594334	39.539877	1	1,10	Пластик	0	-	-	0	-	-	нет	-
1342	Городской округ г. Липецк	г. Липецк	Им. Баумана	212	-	52.643867	39.687759	1	0,75	Металл	0	-	-	0	-	-	нет	-
1343	Городской округ г. Липецк	г. Липецк	А.Г. Стаханова	75	-	52.573964	39.516905	2	1,10	Металл	0	-	-	0	-	-	нет	-
1344	Городской округ г. Липецк	г. Липецк	Космонавтов	-	-	52.615444	39.555854	1	0,75	Металл	0	-	-	0	-	-	нет	-
1345	Городской округ г. Липецк	г. Липецк	Нестерова	8	А	52.620809	39.58119	1	1,10	Пластик	0	-	-	0	-	-	нет	-
1346	Городской округ г. Липецк	г. Липецк	РимскогоКорсакова	4	В	52.642345	39.631548	1	0,75	Металл	0	-	-	0	-	-	нет	-
1347	Городской округ г. Липецк	г. Липецк	З. Космодемьянской	179	-	52.585278	39.647532	1	0,75	Металл	0	-	-	0	-	-	нет	-
1348	Городской округ г. Липецк	г. Липецк	Металлургов	26	-	52.567853	39.59242	1	0,75	Металл	0	-	-	0	-	-	нет	-
1349	Городской округ г. Липецк	г. Липецк	Ударников	90	-	52.565971	39.501429	1	0,75	Металл	0	-	-	0	-	-	нет	-
1350	Городской округ г. Липецк	г. Липецк	З. Космодемьянской	225	-	52.578156	39.656889	0	-	-	0	-	-	0	-	-	да	-

Приложение 2 к приказу управления экологии и природных ресурсов Липецкой области
«Приложение А6. Реестр контейнерных площадок (по данным РО) Центральная зона.

№ п/п	Данные о нахождении мест (площадок) накопления твердых коммунальных отходов							Контейнеры для несортированных отходов			Контейнеры для утилизируемых отходов (раздельный сбор)			Контейнеры для сбора крупногабаритных отходов			Точка бестарного сбора (да/нет)	Примечание
	Муниципальное образование	Населенный пункт	Улица	Дом	Корпус/ Строение	Широта	Долгота	Кол-во	Емкость (отдельного контейнера)	Материал контейнера	Кол-во	Емкость (отдельного контейнера)	Материал контейнера	Кол-во	Емкость (отдельного	Материал контейнера		
1351	Городской округ г. Липецк	г. Липецк	299 км федеральной а/д ОрелТамбов дор	2	-	52.658154	39.646229	1	0,75	Металл	0	-	-	0	-	-	нет	-
1352	Городской округ г. Липецк	г. Липецк	Подгоренская	12	-	52.554266	39.515285	1	0,75	Металл	0	-	-	0	-	-	нет	-
1353	Городской округ г. Липецк	г. Липецк	Московская	12	А	52.611423	39.52831	1	0,75	Металл	0	-	-	0	-	-	нет	-
1354	Городской округ г. Липецк	г. Липецк	50 лет НЛМК	4	А	52.590264	39.594275	2	1,10	Пластик	0	-	-	0	-	-	нет	-
1355	Городской округ г. Липецк	г. Липецк	Хренникова	4	А	52.595377	39.492368	2	1,10	Пластик	0	-	-	0	-	-	нет	-
1356	Городской округ г. Липецк	г. Липецк	РимскогоКорсакова	4	Д	52.642345	39.631548	1	0,75	Металл	0	-	-	0	-	-	нет	-
1357	Городской округ г. Липецк	г. Липецк	Ковалева	103	-	52.646879	39.630862	2	0,75	Металл	0	-	-	0	-	-	нет	-
1358	Городской округ г. Липецк	г. Липецк	Опытная	18	-	52.630735	39.539508	1	1,10	Пластик	0	-	-	0	-	-	нет	-
1359	Городской округ г. Липецк	г. Липецк	Циолковского	43	Б	52.610745	39.556204	2	0,75	Металл	0	-	-	0	-	-	нет	-
1360	Городской округ г. Липецк	г. Липецк	Трубный проезд	7	В	52.628445	39.542129	1	1,10	Пластик	0	-	-	0	-	-	нет	-
1361	Городской округ г. Липецк	г. Липецк	Героя России Эдуарда Белана	10	А	52.581962	39.511336	2	1,10	Пластик	0	-	-	0	-	-	нет	-
1362	Городской округ г. Липецк	г. Липецк	Малые Ключи	-	-	52.60674	39.592197	0	-	-	0	-	-	0	-	-	да	-
1363	Городской округ г. Липецк	г. Липецк	Советская	32	-	52.604907	39.582178	2	1,10	Пластик	0	-	-	0	-	-	нет	-
1364	Городской округ г. Липецк	г. Липецк	Фурманова	51	-	52.59829	39.63087	1	0,75	Металл	0	-	-	0	-	-	нет	-
1365	Городской округ г. Липецк	г. Липецк	М.И. Неделина	20	-	52.599958	39.582501	1	1,10	Металл	0	-	-	0	-	-	нет	-
1366	Городской округ г. Липецк	г. Липецк	Грязинское ш.	9	А	52.575841	39.704772	1	0,75	Металл	0	-	-	0	-	-	нет	-
1367	Городской округ г. Липецк	г. Липецк	Виктора Музыки	3	-	52.633815	39.538099	3	1,10	Металл	0	-	-	0	-	-	нет	-
1368	Городской округ г. Липецк	г. Липецк	Станционная	1	А	52.625221	39.571268	0	-	-	0	-	-	0	-	-	да	-
1369	Городской округ г. Липецк	г. Липецк	Боевой проезд	27	-	52.63025	39.55151	0	-	-	0	-	-	0	-	-	да	-
1370	Городской округ г. Липецк	г. Липецк	Валентины Терешковой	10	-	52.616736	39.55598	1	0,75	Металл	0	-	-	0	-	-	нет	-
1371	Городской округ г. Липецк	г. Липецк	Опытная	6	-	52.63189	39.543477	1	0,75	Металл	0	-	-	0	-	-	нет	-
1372	Городской округ г. Липецк	г. Липецк	Юношеская	67	Д	52.589089	39.455471	1	0,75	Металл	0	-	-	0	-	-	нет	-
1373	Городской округ г. Липецк	г. Липецк	Московская	38	А	52.591503	39.496306	1	0,75	Металл	0	-	-	0	-	-	нет	-
1374	Городской округ г. Липецк	г. Липецк	Сержанта Кувшинова проезд	5	Б	52.598481	39.518565	1	1,10	Металл	0	-	-	0	-	-	нет	-
1375	Городской округ г. Липецк	г. Липецк	Валентины Терешковой	10	-	52.619234	39.567258	1	1,10	Металл	0	-	-	0	-	-	нет	-

Приложение 2 к приказу управления экологии и природных ресурсов Липецкой области
«Приложение А6. Реестр контейнерных площадок (по данным РО) Центральная зона.

№ п/п	Данные о нахождении мест (площадок) накопления твердых коммунальных отходов							Контейнеры для несортированных отходов			Контейнеры для утилизируемых отходов (раздельный сбор)			Контейнеры для сбора крупногабаритных отходов			Точка бестарного сбора (да/нет)	Примечание
	Муниципальное образование	Населенный пункт	Улица	Дом	Корпус/ Строение	Широта	Долгота	Кол-во	Емкость (отдельного контейнера)	Материал контейнера	Кол-во	Емкость (отдельного контейнера)	Материал контейнера	Кол-во	Емкость (отдельного	Материал контейнера		
1376	Городской округ г. Липецк	г. Липецк	287 км. федеральной автодороги ОрелТамбов, стр. 2	-	-	52.612226	39.483027	1	0,75	Металл	0	-	-	0	-	-	нет	-
1377	Городской округ г. Липецк	г. Липецк	Металлургов	20	-	52.567063	39.596013	1	0,75	Металл	0	-	-	0	-	-	нет	-
1378	Городской округ г. Липецк	г. Липецк	Универсальный проезд	1	-	52.618085	39.545378	1	1,10	Пластик	0	-	-	0	-	-	нет	-
1379	Городской округ г. Липецк	г. Липецк	Юношеская	77	Н	52.593282	39.444048	1	0,75	Металл	0	-	-	0	-	-	нет	-
1380	Городской округ г. Липецк	г. Липецк	Боевой проезд	1	-	52.625147	39.560164	1	0,75	Металл	0	-	-	0	-	-	нет	-
1381	Городской округ г. Липецк	г. Липецк	Трубный проезд	5	-	52.626033	39.545133	1	0,75	Металл	0	-	-	0	-	-	нет	-
1382	Городской округ г. Липецк	г. Липецк	Осенний проезд	1	А	52.591465	39.625828	1	0,75	Металл	0	-	-	0	-	-	нет	-
1383	Городской округ г. Липецк	г. Липецк	Суворова	14	-	52.578588	39.614878	1	0,75	Металл	0	-	-	0	-	-	нет	-
1384	Городской округ г. Липецк	г. Липецк	Краснознаменная	4	А	52.545401	39.571123	1	0,75	Металл	0	-	-	0	-	-	нет	-
1385	Городской округ г. Липецк	г. Липецк	Универсальный проезд	7	А	52.617376	39.527789	1	0,75	Металл	0	-	-	0	-	-	нет	-
1386	Городской округ г. Липецк	г. Липецк	З. Космодемьянской	222	А	52.574436	39.667712	1	0,75	Металл	0	-	-	0	-	-	нет	-
1387	Городской округ г. Липецк	г. Липецк	Саратовская	3	2	52.529525	39.803993	0	-	-	0	-	-	0	-	-	да	-
1388	Городской округ г. Липецк	г. Липецк	Ударников	26	Б	52.572305	39.484718	0	-	-	0	-	-	0	-	-	да	-
1389	Городской округ г. Липецк	г. Липецк	Промышленный проезд	5	-	52.6519	39.603775	1	0,75	Металл	0	-	-	0	-	-	нет	-
1390	Городской округ г. Липецк	г. Липецк	40 лет Октября	19	А	52.636563	39.655763	1	1,10	Пластик	0	-	-	0	-	-	нет	-
1391	Городской округ г. Липецк	г. Липецк	Ушинского	4	-	52.637089	39.661503	1	1,10	Пластик	0	-	-	0	-	-	нет	-
1392	Городской округ г. Липецк	г. Липецк	Космонавтов	47	-	52.60452	39.541082	1	1,10	Пластик	0	-	-	0	-	-	нет	-
1393	Городской округ г. Липецк	г. Липецк	Космонавтов	1	А	52.67042	39.747977	0	-	-	0	-	-	0	-	-	да	-
1394	Городской округ г. Липецк	г. Липецк	Желябова	19	-	52.614331	39.599367	2	1,10	Пластик	0	-	-	0	-	-	нет	-
1395	Городской округ г. Липецк	г. Липецк	пркт Победы	90	А	52.594659	39.560496	1	1,10	Пластик	1	0.8	металл	0	-	-	нет	ПЭТ
1396	Городской округ г. Липецк	г. Липецк	Астраханская	7	-	52.591176	39.659658	1	1,10	Пластик	0	-	-	0	-	-	нет	-
1397	Городской округ г. Липецк	г. Липецк	Ушинского	15	1	52.64496	39.652576	1	1,10	Пластик	1	0.8	металл	0	-	-	нет	ПЭТ
1398	Городской округ г. Липецк	г. Липецк	им. Генерала Меркулова	51	-	52.583348	39.531212	1	1,10	Пластик	0	-	-	0	-	-	нет	-
1399	Городской округ г. Липецк	г. Липецк	Гагарина	73	3	52.619629	39.576198	1	1,10	Пластик	0	-	-	0	-	-	нет	-
1400	Городской округ г. Липецк	г. Липецк	Мусоргского	4	-	52.621369	39.578955	1	1,10	Пластик	0	-	-	0	-	-	нет	-

Приложение 2 к приказу управления экологии и природных ресурсов Липецкой области
«Приложение А6. Реестр контейнерных площадок (по данным РО) Центральная зона.

№ п/п	Данные о нахождении мест (площадок) накопления твердых коммунальных отходов							Контейнеры для несортированных отходов			Контейнеры для утилизируемых отходов (раздельный сбор)			Контейнеры для сбора крупногабаритных отходов			Точка бестарного сбора (да/нет)	Примечание
	Муниципальное образование	Населенный пункт	Улица	Дом	Корпус/ Строение	Широта	Долгота	Кол-во	Емкость (отдельного контейнера)	Материал контейнера	Кол-во	Емкость (отдельного контейнера)	Материал контейнера	Кол-во	Емкость (отдельного	Материал контейнера		
1401	Городской округ г. Липецк	г. Липецк	Филипченко	8	-	52.604275	39.545192	1	1,10	Пластик	0	-	-	0	-	-	нет	-
1402	Городской округ г. Липецк	г. Липецк	15й мкр	20	-	52.596227	39.540991	1	1,10	Пластик	0	-	-	0	-	-	нет	-
1403	Городской округ г. Липецк	г. Липецк	15й мкр	2	2	52.59783	39.548748	1	1,10	Пластик	0	-	-	0	-	-	нет	-
1404	Городской округ г. Липецк	г. Липецк	Московская	39	-	52.612617	39.539181	1	1,10	Пластик	0	-	-	0	-	-	нет	-
1405	Городской округ г. Липецк	г. Липецк	8 Марта	20	3	52.608044	39.580811	1	1,10	Пластик	0	-	-	0	-	-	нет	-
1406	Городской округ г. Липецк	г. Липецк	Л. Толстого	46	А	52.606035	39.585875	1	1,10	Пластик	0	-	-	0	-	-	нет	-
1407	Городской округ г. Липецк	г. Липецк	Энергостроителей	8	-	52.533018	39.791799	1	1,10	Пластик	0	-	-	0	-	-	нет	-
1408	Городской округ г. Липецк	г. Липецк	М.И. Неделина	33	-	52.599189	39.578338	1	1,10	Пластик	0	-	-	0	-	-	нет	-
1409	Городской округ г. Липецк	г. Липецк	Жуковского	11	А	52.539393	39.576557	1	1,10	Пластик	0	-	-	0	-	-	нет	-
1410	Городской округ г. Липецк	г. Липецк	Валентины Терешковой	23	-	52.613579	39.574637	1	1,10	Пластик	0	-	-	0	-	-	нет	-
1411	Городской округ г. Липецк	г. Липецк	П.И. Смородина	26	-	52.589709	39.533025	1	1,10	Пластик	0	-	-	0	-	-	нет	-
1412	Городской округ г. Липецк	г. Липецк	Силикатная	19	-	52.590619	39.66205	1	1,10	Пластик	0	-	-	0	-	-	нет	-
1413	Городской округ г. Липецк	г. Липецк	Волгоградская	4	-	52.539181	39.584548	1	1,10	Пластик	0	-	-	0	-	-	нет	-
1414	Городской округ г. Липецк	г. Липецк	Гагарина	73	А	52.6207	39.572872	1	1,10	Пластик	0	-	-	0	-	-	нет	-
1415	Городской округ г. Липецк	г. Липецк	Рубена Ибаррури	6	А	52.536307	39.567768	1	1,10	Пластик	0	-	-	0	-	-	нет	-
1416	Городской округ г. Липецк	г. Липецк	Боевой проезд	39	-	52.633212	39.547868	1	1,10	Пластик	0	-	-	0	-	-	нет	-
1417	Городской округ г. Липецк	г. Липецк	Моршанская	9	-	52.528267	39.800601	1	1,10	Пластик	0	-	-	0	-	-	нет	-
1418	Городской округ г. Липецк	г. Липецк	Асфальтная	115	А	52.548925	39.743576	1	0,75	Металл	0	-	-	0	-	-	нет	-
1419	Городской округ г. Липецк	г. Липецк	А.Г. Стаханова	60	-	52.57472	39.507458	2	1,10	Пластик	0	-	-	0	-	-	нет	-
1420	Городской округ г. Липецк	г. Липецк	Клавдии Шаталовой	8	-	52.542749	39.574326	2	0,75	Металл	0	-	-	0	-	-	нет	-
1421	Городской округ г. Липецк	г. Липецк	3е Сентября	6	А	52.541885	39.584153	1	0,75	Металл	0	-	-	0	-	-	нет	-
1422	Городской округ г. Липецк	г. Липецк	Фрунзе	14	-	52.600538	39.593069	1	0,75	Металл	0	-	-	0	-	-	нет	-
1423	Городской округ г. Липецк	г. Липецк	Фадеева	12	-	52.572946	39.60641	1	0,75	Металл	0	-	-	0	-	-	нет	-
1424	Городской округ г. Липецк	г. Липецк	Металлургов	9	-	52.579384	39.605817	1	0,75	Металл	0	-	-	0	-	-	нет	-
1425	Городской округ г. Липецк	г. Липецк	Асфальтная, МЗЗ	2	1	52.54909	39.74448	0	-	-	0	-	-	0	-	-	да	-

Приложение 2 к приказу управления экологии и природных ресурсов Липецкой области
«Приложение А6. Реестр контейнерных площадок (по данным РО) Центральная зона.

№ п/п	Данные о нахождении мест (площадок) накопления твердых коммунальных отходов							Контейнеры для несортированных отходов			Контейнеры для утилизируемых отходов (раздельный сбор)			Контейнеры для сбора крупногабаритных отходов			Точка бестарного сбора (да/нет)	Примечание
	Муниципальное образование	Населенный пункт	Улица	Дом	Корпус/ Строение	Широта	Долгота	Кол-во	Емкость (отдельного контейнера)	Материал контейнера	Кол-во	Емкость (отдельного контейнера)	Материал контейнера	Кол-во	Емкость (отдельного	Материал контейнера		
1426	Городской округ г. Липецк	г. Липецк	Минская	45	А	52.571804	39.511162	1	0,75	Металл	0	-	-	0	-	-	нет	-
1427	Городской округ г. Липецк	г. Липецк	Ковалева	101	-	52.644997	39.631873	2	0,75	Металл	0	-	-	0	-	-	нет	-
1428	Городской округ г. Липецк	г. Липецк	П.А. Папина	4	1	52.598938	39.556789	2	1,10	Пластик	0	-	-	0	-	-	нет	-
1429	Городской округ г. Липецк	г. Липецк	Катукова	3	А	52.578211	39.531636	1	1,10	Металл	0	-	-	0	-	-	нет	-
1430	Городской округ г. Липецк	г. Липецк	П.А. Папина	2	1	52.601237	39.563232	1	1,10	Пластик	1	0.8	металл	0	-	-	нет	ПЭТ
1431	Городской округ г. Липецк	г. Липецк	Писарева Д.	12	А	52.531466	39.74941	1	1,10	Пластик	0	-	-	0	-	-	нет	-
1432	Городской округ г. Липецк	г. Липецк	Студеновская	122	-	52.624516	39.640335	1	1,10	Пластик	0	-	-	0	-	-	нет	-
1433	Городской округ г. Липецк	г. Липецк	50 лет НЛМК	31	В	52.591174	39.588763	1	1,10	Пластик	0	-	-	0	-	-	нет	-
1434	Городской округ г. Липецк	г. Липецк	Гагарина	114	А	52.622309	39.554448	1	1,10	Пластик	0	-	-	0	-	-	нет	-
1435	Городской округ г. Липецк	г. Липецк	Ангарская	1	-	52.581441	39.486681	1	1,10	Пластик	0	-	-	0	-	-	нет	-
1436	Городской округ г. Липецк	г. Липецк	им. Генерала Меркулова	61	-	52.579771	39.526612	1	1,10	Пластик	0	-	-	0	-	-	нет	-
1437	Городской округ г. Липецк	г. Липецк	прд героя Советского Союза Е. Потапова	16	Б	52.605109	39.558288	1	0,75	Металл	0	-	-	0	-	-	нет	-
1438	Городской округ г. Липецк	г. Липецк	Им. Баумана	264	-	52.652014	39.692591	0	-	-	0	-	-	0	-	-	да	-
1439	Городской округ г. Липецк	г. Липецк	Фурманова	63	-	52.59829	39.63087	0	-	-	0	-	-	0	-	-	да	-
1440	Городской округ г. Липецк	г. Липецк	Ковалева	130	А	52.665251	39.615838	1	0,75	Металл	0	-	-	0	-	-	нет	-
1441	Городской округ г. Липецк	г. Липецк	Универсальный проезд	3	Д	52.617089	39.537762	1	1,10	Пластик	0	-	-	0	-	-	нет	-
1442	Городской округ г. Липецк	г. Липецк	Алмазная	12	-	52.567071	39.659295	1	0,75	Металл	0	-	-	0	-	-	нет	-
1443	Городской округ г. Липецк	г. Липецк	Катукова	7	-	52.579531	39.53023	1	0,75	Металл	0	-	-	0	-	-	нет	-
1444	Городской округ г. Липецк	г. Липецк	Перова	2	А	52.604082	39.558059	1	0,75	Металл	0	-	-	0	-	-	нет	-
1445	Городской округ г. Липецк	г. Липецк	Интернациональная	56	-	52.616653	39.610628	1	0,75	Металл	0	-	-	0	-	-	нет	-
1446	Городской округ г. Липецк	г. Липецк	Универсальный проезд	11	-	52.619025	39.527811	1	0,75	Металл	0	-	-	0	-	-	нет	-
1447	Городской округ г. Липецк	г. Липецк	Поперечный проезд	39	-	52.621085	39.537553	1	0,75	Металл	0	-	-	0	-	-	нет	-
1448	Городской округ г. Липецк	г. Липецк	им. Генерала Меркулова	61	А	52.590126	39.541838	1	1,10	Пластик	0	-	-	0	-	-	нет	-
1449	Городской округ г. Липецк	г. Липецк	Суворова	7	-	52.579381	39.616187	1	0,75	Металл	0	-	-	0	-	-	нет	-
1450	Городской округ г. Липецк	г. Липецк	Космонавтов	96	-	52.609177	39.546441	3	0,75	Металл	0	-	-	0	-	-	нет	-

Приложение 2 к приказу управления экологии и природных ресурсов Липецкой области
«Приложение А6. Реестр контейнерных площадок (по данным РО) Центральная зона.

№ п/п	Данные о нахождении мест (площадок) накопления твердых коммунальных отходов							Контейнеры для несортированных отходов			Контейнеры для утилизируемых отходов (раздельный сбор)			Контейнеры для сбора крупногабаритных отходов			Точка бестарного сбора (да/нет)	Примечание
	Муниципальное образование	Населенный пункт	Улица	Дом	Корпус/ Строение	Широта	Долгота	Кол-во	Емкость (отдельного контейнера)	Материал контейнера	Кол-во	Емкость (отдельного контейнера)	Материал контейнера	Кол-во	Емкость (отдельного	Материал контейнера		
1451	Городской округ г. Липецк	г. Липецк	Универсальный проезд	14	-	52.613392	39.530533	1	0,75	Металл	0	-	-	0	-	-	нет	-
1452	Городской округ г. Липецк	г. Липецк	9 Мая	67	А	52.569769	39.615326	1	0,75	Металл	0	-	-	0	-	-	нет	-
1453	Городской округ г. Липецк	г. Липецк	Железнодорожная	1	А	52.553446	39.499492	1	0,75	Металл	0	-	-	0	-	-	нет	-
1454	Городской округ г. Липецк	г. Липецк	Алмазная	6	-	52.559984	39.654223	2	0,75	Металл	0	-	-	0	-	-	нет	-
1455	Городской округ г. Липецк	г. Липецк	Ангарская	32	А	52.600447	39.461351	1	0,75	Металл	0	-	-	0	-	-	нет	-
1456	Городской округ г. Липецк	г. Липецк	9 мая	22	-	52.567753	39.609742	2	0,75	Металл	0	-	-	0	-	-	нет	-
1457	Городской округ г. Липецк	г. Липецк	Студеновская	8	-	52.618248	39.621345	1	0,75	Металл	0	-	-	0	-	-	нет	-
1458	Городской округ г. Липецк	г. Липецк	Архангельская	1	Б	52.590886	39.64817	1	1,10	Пластик	0	-	-	0	-	-	нет	-
1459	Городской округ г. Липецк	г. Липецк	Астраханская	1	-	52.590886	39.64817	1	0,75	Металл	0	-	-	0	-	-	нет	-
1460	Городской округ г. Липецк	г. Липецк	пер. Учебный	1	2	52.581083	39.521802	1	1,10	Металл	0	-	-	0	-	-	нет	-
1461	Городской округ г. Липецк	г. Липецк	пер. Учебный	1	2	52.581083	39.521802	1	1,10	Пластик	0	-	-	0	-	-	нет	-
1462	Городской округ г. Липецк	г. Липецк	Талалихина	3	-	52.573622	39.613207	0	-	-	0	-	-	0	-	-	нет	-
1463	Городской округ г. Липецк	г. Липецк	Астраханская	1	-	52.589876	39.653864	1	0,75	Металл	0	-	-	0	-	-	нет	-
1464	Городской округ г. Липецк	г. Липецк	Астраханская	1	-	52.590183	39.65778	1	0,75	Металл	0	-	-	0	-	-	нет	-
1465	Городской округ г. Липецк	г. Липецк	пл. Металлургов	5	1	52.574109	39.620189	1	0,75	Металл	0	-	-	0	-	-	нет	-
1466	Городской округ г. Липецк	г. Липецк	Краснозаводская	2	3	52.552484	39.561862	1	0,75	Металл	0	-	-	0	-	-	нет	-
1467	Городской округ г. Липецк	г. Липецк	Ангарская	26	В	52.596245	39.456306	1	0,75	Металл	0	-	-	0	-	-	нет	-
1468	Городской округ г. Липецк	г. Липецк	Юношеская	43	-	52.589477	39.443756	2	0,75	Металл	0	-	-	0	-	-	нет	-
1469	Городской округ г. Липецк	г. Липецк	Трубный проезд	8	А	52.625631	39.542703	4	0,75	Металл	0	-	-	0	-	-	нет	-
1470	Городской округ г. Липецк	г. Липецк	Зегеля	9	А	52.612217	39.595859	2	1,10	Пластик	0	-	-	0	-	-	нет	-
1471	Городской округ г. Липецк	г. Липецк	Универсальный проезд	3	-	52.617121	39.542602	1	0,75	Металл	0	-	-	0	-	-	нет	-
1472	Городской округ г. Липецк	г. Липецк	Спиртзаводская	3	-	52.591	39.618314	1	0,75	Металл	0	-	-	0	-	-	нет	-
1473	Городской округ г. Липецк	г. Липецк	Хренникова	1	В	52.595678	39.497775	3	1,10	Пластик	0	-	-	0	-	-	нет	-
1474	Городской округ г. Липецк	г. Липецк	Московская	20	-	52.609058	39.52357	1	1,10	Пластик	0	-	-	0	-	-	нет	-
1475	Городской округ г. Липецк	г. Липецк	Ковалева	105	-	52.648212	39.629345	1	0,75	Металл	0	-	-	0	-	-	нет	-

Приложение 2 к приказу управления экологии и природных ресурсов Липецкой области
«Приложение А6. Реестр контейнерных площадок (по данным РО) Центральная зона.

№ п/п	Данные о нахождении мест (площадок) накопления твердых коммунальных отходов							Контейнеры для несортированных отходов			Контейнеры для утилизируемых отходов (раздельный сбор)			Контейнеры для сбора крупногабаритных отходов			Точка бестарного сбора (да/нет)	Примечание
	Муниципальное образование	Населенный пункт	Улица	Дом	Корпус/ Строение	Широта	Долгота	Кол-во	Емкость (отдельного контейнера)	Материал контейнера	Кол-во	Емкость (отдельного контейнера)	Материал контейнера	Кол-во	Емкость (отдельного	Материал контейнера		
1476	Городской округ г. Липецк	г. Липецк	Гражданская	1	б	52.64023	39.635841	2	0,75	Металл	0	-	-	0	-	-	нет	-
1477	Городской округ г. Липецк	г. Липецк	Им. Клары Цеткин	14	-	52.630274	39.626092	2	0,75	Металл	0	-	-	0	-	-	нет	-
1478	Городской округ г. Липецк	г. Липецк	Военный городок №1	196	-	52.6113	39.57934	1	0,75	Металл	0	-	-	0	-	-	нет	-
1479	Городской округ г. Липецк	г. Липецк	РимскогоКорсакова	6	Г	52.6434	39.633055	1	0,75	Металл	0	-	-	0	-	-	нет	-
1480	Городской округ г. Липецк	г. Липецк	РимскогоКорсакова	1	А	52.640676	39.633521	1	0,75	Металл	0	-	-	0	-	-	нет	-
1481	Городской округ г. Липецк	г. Липецк	Военный городок (магазин Пятерочка)	-	-	52.615205	39.579315	2	0,75	Металл	0	-	-	0	-	-	нет	-
1482	Городской округ г. Липецк	г. Липецк	М. Расковой	8	-	52.575884	39.614688	2	1,10	Пластик	0	-	-	0	-	-	нет	-
1483	Городской округ г. Липецк	г. Липецк	СНП Плехановское	-	-	52.646598	39.799427	1	0,75	Металл	0	-	-	0	-	-	нет	-
1484	Городской округ г. Липецк	г. Липецк	Ударников	92	Б	52.566742	39.50402	1	0,75	Металл	0	-	-	0	-	-	нет	-
1485	Городской округ г. Липецк	г. Липецк	50 лет НЛМК	18	-	52.58506	39.58329	1	1,10	Пластик	0	-	-	0	-	-	нет	-
1486	Городской округ г. Липецк	г. Липецк	Мирная	-	-	52.605251	39.560577	0	-	-	0	-	-	0	-	-	да	-
1487	Городской округ г. Липецк	г. Липецк	Краснозаводская	1	-	52.551575	39.587903	2	0,75	Металл	0	-	-	0	-	-	нет	-
1488	Городской округ г. Липецк	г. Липецк	Им. Баумана	214	-	52.645081	39.688532	1	0,75	Металл	0	-	-	0	-	-	нет	-
1489	Городской округ г. Липецк	г. Липецк	Московская	40	Б	52.585883	39.490528	2	0,75	Металл	0	-	-	0	-	-	нет	-
1490	Городской округ г. Липецк	г. Липецк	Ферросплавная	21	А	52.574093	39.636392	1	0,75	Металл	0	-	-	0	-	-	нет	-
1491	Городской округ г. Липецк	г. Липецк	50 лет НЛМК (Набережная)	-	-	52.591725	39.59765	1	1,10	Металл	0	-	-	0	-	-	нет	-
1492	Городской округ г. Липецк	г. Липецк	пер. Попова	5	1	52.623313	39.577008	1	0,75	Металл	0	-	-	0	-	-	нет	-
1493	Городской округ г. Липецк	г. Липецк	Студеновская	122	Д	52.625306	39.641156	1	1,10	Металл	0	-	-	0	-	-	нет	-
1494	Городской округ г. Липецк	г. Липецк	Студеновская	116	-	52.623746	39.63997	1	0,75	Металл	0	-	-	0	-	-	нет	-
1495	Городской округ г. Липецк	г. Липецк	Универсальный проезд	14	-	52.614507	39.527534	1	0,75	Металл	0	-	-	0	-	-	нет	-
1496	Городской округ г. Липецк	г. Липецк	Моршанская	22	А	52.531484	39.798679	1	1,10	Пластик	0	-	-	0	-	-	нет	-
1497	Городской округ г. Липецк	г. Липецк	Им. Бабушкина	7	-	52.634357	39.66707	0	-	-	0	-	-	0	-	-	да	-
1498	Городской округ г. Липецк	г. Липецк	Алмазная	12	В	52.565915	39.661978	2	1,10	Пластик	0	-	-	0	-	-	нет	-
1499	Городской округ г. Липецк	г. Липецк	МЗЗ Липецк г территория "СНТ Дачный2"	-	-	52.544615	39.778155	0	-	-	0	-	-	0	-	-	да	-
1500	Городской округ г. Липецк	г. Липецк	Полевая	1	-	52.628848	39.567508	1	1,10	Металл	0	-	-	0	-	-	нет	-

Приложение 2 к приказу управления экологии и природных ресурсов Липецкой области
«Приложение А6. Реестр контейнерных площадок (по данным РО) Центральная зона.

№ п/п	Данные о нахождении мест (площадок) накопления твердых коммунальных отходов							Контейнеры для несортированных отходов			Контейнеры для утилизируемых отходов (раздельный сбор)			Контейнеры для сбора крупногабаритных отходов			Точка бестарного сбора (да/нет)	Примечание
	Муниципальное образование	Населенный пункт	Улица	Дом	Корпус/ Строение	Широта	Долгота	Кол-во	Емкость (отдельного контейнера)	Материал контейнера	Кол-во	Емкость (отдельного контейнера)	Материал контейнера	Кол-во	Емкость (отдельного	Материал контейнера		
1501	Городской округ г. Липецк	г. Липецк	Минина	147	-	52.654602	39.649015	1	0,75	Металл	0	-	-	0	-	-	нет	-
1502	Городской округ г. Липецк	г. Липецк	Водопьянова	19	-	52.591485	39.543947	1	0,75	Металл	0	-	-	0	-	-	нет	-
1503	Городской округ г. Липецк	г. Липецк	Ковалева	2	А	52.633921	39.651635	1	0,75	Пластик	0	-	-	0	-	-	нет	-
1504	Городской округ г. Липецк	г. Липецк	Юношеская	95	-	52.597076	39.436916	1	0,75	Металл	0	-	-	0	-	-	нет	-
1505	Городской округ г. Липецк	г. Липецк	Ферросплавная	1	А	52.574655	39.645217	1	0,75	Металл	0	-	-	0	-	-	нет	-
1506	Городской округ г. Липецк	г. Липецк	А.Г. Стаханова	75	-	52.572578	39.516091	2	0,75	Металл	0	-	-	0	-	-	нет	-
1507	Городской округ г. Липецк	г. Липецк	Ковалева	119	Е	52.657312	39.620245	1	0,75	Металл	0	-	-	0	-	-	нет	-
1508	Городской округ г. Липецк	г. Липецк	Лутова	15	-	52.590526	39.585414	2	1,10	Пластик	0	-	-	0	-	-	нет	-
1509	Городской округ г. Липецк	г. Липецк	Леонтия Кривенкова	13	-	52.586818	39.507077	1	0,75	Металл	0	-	-	0	-	-	нет	-
1510	Городской округ г. Липецк	г. Липецк	Им. Баумана	307	А	52.651694	39.691742	1	1,10	Пластик	0	-	-	0	-	-	нет	-
1511	Городской округ г. Липецк	г. Липецк	Алмазная	6	-	52.563666	39.663752	1	0,75	Металл	0	-	-	0	-	-	нет	-
1512	Городской округ г. Липецк	г. Липецк	Ковалева	113	-	52.654686	39.627096	1	1,10	Пластик	0	-	-	0	-	-	нет	-
1513	Городской округ г. Липецк	г. Липецк	прд героя Советского Союза Е. Потапова	20	-	52.60499	39.559354	1	1,10	Пластик	0	-	-	0	-	-	нет	-
1514	Городской округ г. Липецк	г. Липецк	Алмазная ООО А2 сервис (тер. Металлобазы)	8	-	52.572361	39.651986	2	1,10	Пластик	0	-	-	0	-	-	нет	-
1515	Городской округ г. Липецк	г. Липецк	Им. Клары Цеткин	10	-	52.629164	39.625019	1	1,10	Пластик	0	-	-	0	-	-	нет	-
1516	Городской округ г. Липецк	г. Липецк	Свиридова И.В.	12	А	52.577409	39.506431	2	1,10	Пластик	0	-	-	0	-	-	нет	-
1517	Городской округ г. Липецк	г. Липецк	Ангарская	26	-	52.593374	39.456217	1	0,75	Металл	0	-	-	0	-	-	нет	-
1518	Городской округ г. Липецк	г. Липецк	трасса Орёл Тамбов (рядом с коровником павильон Экоптица)	-	-	52.655801	39.574669	1	0,75	Металл	0	-	-	0	-	-	нет	-
1519	Городской округ г. Липецк	г. Липецк	СалтыковаЩедрина	80	Б	52.611799	39.611034	1	1,10	Пластик	0	-	-	0	-	-	нет	-
1520	Городской округ г. Липецк	г. Липецк	Ленина (Сселки)	178	А	52.657446	39.730621	0	-	-	0	-	-	0	-	-	да	-
1521	Городской округ г. Липецк	г. Липецк	Ковалева	130	А	52.665337	39.616144	1	0,75	Металл	0	-	-	0	-	-	нет	-
1522	Городской округ г. Липецк	г. Липецк	Монтажников	2	А	52.579917	39.473318	1	1,10	Пластик	0	-	-	0	-	-	нет	-
1523	Городской округ г. Липецк	г. Липецк	пл. Заводская	3	А	52.634555	39.663838	2	0,75	Металл	0	-	-	0	-	-	нет	-
1524	Городской округ г. Липецк	г. Липецк	Студеновская	182	-	52.633458	39.660705	1	1,10	Металл	0	-	-	0	-	-	нет	-
1525	Городской округ г. Липецк	г. Липецк	299 км федеральной а/д ОрелТамбов дор (СЗ ТЛК)	-	-	52.657667	39.646879	2	0,75	Металл	0	-	-	0	-	-	нет	-

Приложение 2 к приказу управления экологии и природных ресурсов Липецкой области
«Приложение А6. Реестр контейнерных площадок (по данным РО) Центральная зона.

№ п/п	Данные о нахождении мест (площадок) накопления твердых коммунальных отходов							Контейнеры для несортированных отходов			Контейнеры для утилизируемых отходов (раздельный сбор)			Контейнеры для сбора крупногабаритных отходов			Точка бестарного сбора (да/нет)	Примечание
	Муниципальное образование	Населенный пункт	Улица	Дом	Корпус/ Строение	Широта	Долгота	Кол-во	Емкость (отдельного контейнера)	Материал контейнера	Кол-во	Емкость (отдельного контейнера)	Материал контейнера	Кол-во	Емкость (отдельного	Материал контейнера		
1526	Городской округ г. Липецк	г. Липецк	Ленина (Сселки)	172	-	52.657050	39.728484	0	-	-	0	-	-	0	-	-	да	-
1527	Городской округ г. Липецк	г. Липецк	Минская	45	А	52.571763	39.511149	2	1,10	Пластик	0	-	-	0	-	-	нет	-
1528	Городской округ г. Липецк	г. Липецк	40 лет Октября	41	А	52.644698	39.646989	2	0,75	Металл	1	0.8	металл	0	-	-	нет	ПЭТ
1529	Городской округ г. Липецк	г. Липецк	А.Г. Стаханова	17	-	52.592718	39.535342	1	1,10	Металл	0	-	-	0	-	-	нет	-
1530	Городской округ г. Липецк	г. Липецк	Боевой проезд	34	-	52.63225	39.551303	2	1,10	Пластик	0	-	-	0	-	-	нет	-
1531	Городской округ г. Липецк	г. Липецк	Лебедянское ш.	4	Б	52.63202	39.536722	1	1,10	Металл	0	-	-	0	-	-	нет	-
1532	Городской округ г. Липецк	г. Липецк	Ферросплавная	40	-	52.574722	39.655484	2	0,75	Металл	0	-	-	0	-	-	нет	-
1533	Городской округ г. Липецк	г. Липецк	Шерстобитова С.М.	18	-	52.580367	39.507104	1	1,10	Пластик	0	-	-	0	-	-	нет	-
1534	Городской округ г. Липецк	г. Липецк	Володи Бачурина	14	-	52.540994	39.577094	3	0,75	Металл	0	-	-	0	-	-	нет	-
1535	Городской округ г. Липецк	г. Липецк	суворова	7	-	52.579569	39.616375	1	1,10	Пластик	0	-	-	0	-	-	нет	-
1536	Городской округ г. Липецк	г. Липецк	пл. Металлургов	2	-	52.57152	39.61991	5	1,10	Металл	0	-	-	0	-	-	нет	-
1537	Городской округ г. Липецк	г. Липецк	Лебедянское ш.	3	А	52.625443	39.538409	1	0,75	Металл	0	-	-	0	-	-	нет	-
1538	Городской округ г. Липецк	г. Липецк	Студеновская	132	-	52.624377	39.644019	1	1,10	Пластик	0	-	-	0	-	-	нет	-
1539	Городской округ г. Липецк	г. Липецк	Ферросплавная	1	1	52.57512	39.62599	1	0,75	Металл	0	-	-	0	-	-	нет	-
1540	Городской округ г. Липецк	г. Липецк	Студеновская	122	Д	52.624516	39.640335	1	0,75	Металл	0	-	-	0	-	-	нет	-
1541	Городской округ г. Липецк	г. Липецк	М.И. Неделина	4	Г	52.595897	39.597811	1	1,10	Пластик	0	-	-	0	-	-	нет	-
1542	Городской округ г. Липецк	г. Липецк	9 Мая	10	-	52.572825	39.616031	2	1,10	Пластик	0	-	-	0	-	-	нет	-
1543	Городской округ г. Липецк	г. Липецк	Дмитрия Фурсова	1	-	52.635708	39.537896	1	1,10	Пластик	0	-	-	0	-	-	нет	-
1544	Городской округ г. Липецк	г. Липецк	А.Г. Стаханова	71	А	52.574485	39.514877	1	1,10	Пластик	0	-	-	0	-	-	нет	-
1545	Городской округ г. Липецк	г. Липецк	Имени О. Городовикова	1	Д	52.577891	39.489992	1	1,10	Пластик	0	-	-	0	-	-	нет	-
1546	Городской округ г. Липецк	г. Липецк	Детская	4	А	52.583521	39.475824	1	0,75	Металл	0	-	-	0	-	-	нет	-
1547	Городской округ г. Липецк	г. Липецк	Московская	2	-	52.608535	39.513421	3	0,75	Металл	0	-	-	0	-	-	нет	-
1548	Городской округ г. Липецк	г. Липецк	Передельческая	26	А	52.573057	39.671516	0	-	-	0	-	-	0	-	-	да	-
1549	Городской округ г. Липецк	г. Липецк	Ленина	35	-	52.616758	39.611341	3	1,10	Пластик	0	-	-	0	-	-	нет	-
1550	Городской округ г. Липецк	г. Липецк	Космонавтов пл	37	Б	52.608764	39.549024	1	1,10	Пластик	0	-	-	0	-	-	нет	-

Приложение 2 к приказу управления экологии и природных ресурсов Липецкой области
«Приложение А6. Реестр контейнерных площадок (по данным РО) Центральная зона.

№ п/п	Данные о нахождении мест (площадок) накопления твердых коммунальных отходов							Контейнеры для несортированных отходов			Контейнеры для утилизируемых отходов (раздельный сбор)			Контейнеры для сбора крупногабаритных отходов			Точка бестарного сбора (да/нет)	Примечание
	Муниципальное образование	Населенный пункт	Улица	Дом	Корпус/ Строение	Широта	Долгота	Кол-во	Емкость (отдельного контейнера)	Материал контейнера	Кол-во	Емкость (отдельного контейнера)	Материал контейнера	Кол-во	Емкость (отдельного	Материал контейнера		
1551	Городской округ г. Липецк	г. Липецк	Имени Шуминского С.Л.	1	А	52.585387	39.518606	1	1,10	Пластик	0	-	-	0	-	-	нет	-
1552	Городской округ г. Липецк	г. Липецк	Юбилейная	4	А	52.53841	39.569924	6	1,10	Пластик	0	-	-	0	-	-	нет	-
1553	Городской округ г. Липецк	г. Липецк	9 мая	16	-	52.571236	39.613711	1	1,10	Пластик	0	-	-	0	-	-	нет	-
1554	Городской округ г. Липецк	г. Липецк	Им. Фридриха Энгельса	-	-	52.629487	39.635888	2	1,10	Металл	0	-	-	0	-	-	нет	-
1555	Городской округ г. Липецк	г. Липецк	Универсальный проезд	-	-	52.617377	39.522445	2	1,10	Металл	0	-	-	0	-	-	нет	-
1556	Городской округ г. Липецк	г. Липецк	Универсальный проезд	-	-	52.616307	39.520698	2	1,10	Металл	0	-	-	0	-	-	нет	-
1557	Городской округ г. Липецк	г. Липецк	КЛАДБИЩЕ с. Сселки (новое) площадка № 3	-	-	52.676304	39.756314	1	1,10	Металл	0	-	-	0	-	-	нет	-
1558	Городской округ г. Липецк	г. Липецк	Краснозаводская	23	-	52.544414	39.579465	1	1,10	Пластик	0	-	-	0	-	-	нет	-
1559	Городской округ г. Липецк	г. Липецк	Дачный4 тер. СНТ	-	-	52.515434	39.781011	2	0,75	Металл	0	-	-	0	-	-	нет	-
1560	Городской округ г. Липецк	г. Липецк	Дачный4 тер. СНТ	-	-	52.517457	39.785571	2	0,75	Металл	0	-	-	0	-	-	нет	-
1561	Городской округ г. Липецк	г. Липецк	Дачный4 тер. СНТ	-	-	52.516789	39.78408	2	0,75	Металл	0	-	-	0	-	-	нет	-
1562	Городской округ г. Липецк	г. Липецк	Дачный4 тер. СНТ	-	-	52.512646	39.774789	2	0,75	Металл	0	-	-	0	-	-	нет	-
1563	Городской округ г. Липецк	г. Липецк	Писарева Д.	16	-	52.53123	39.74997	1	0,75	Металл	0	-	-	0	-	-	нет	-
1564	Городской округ г. Липецк	г. Липецк	Геологическая	2	Б	52.580387	39.478553	1	0,75	Металл	0	-	-	0	-	-	нет	-
1565	Городской округ г. Липецк	г. Липецк	Московская	38	А	52.591359	39.497352	1	0,75	Металл	0	-	-	0	-	-	нет	-
1566	Городской округ г. Липецк	г. Липецк	Доватора	57	-	52.59922	39.55304	0	-	-	0	-	-	0	-	-	нет	-
1567	Городской округ г. Липецк	г. Липецк	Трубный проезд	5	Д/1	52.625567	39.546871	2	0,75	Металл	0	-	-	0	-	-	нет	-
1568	Городской округ г. Липецк	г. Липецк	Ковалева	128	-	52.664279	39.622595	1	0,75	Металл	0	-	-	0	-	-	нет	-
1569	Городской округ г. Липецк	г. Липецк	пл. Металлургов	2	-	52.563227	39.588933	1	0,75	Металл	0	-	-	0	-	-	нет	-
1570	Городской округ г. Липецк	г. Липецк	Трубный проезд	1	-	52.626404	39.535375	2	0,75	Металл	0	-	-	0	-	-	нет	-
1571	Городской округ г. Липецк	г. Липецк	Им. Чапаева. (База отдыха Пруд)	-	-	52.610622	39.641838	0	-	-	0	-	-	0	-	-	нет	-
1572	Городской округ г. Липецк	г. Липецк	Передельческая	5	-	52.569048	39.68014	1	0,75	Металл	0	-	-	0	-	-	нет	-
1573	Городской округ г. Липецк	г. Липецк	Бардина (пляж рон Сокол)	-	-	52.631642	39.679517	2	0,75	Металл	0	-	-	0	-	-	нет	-
1574	Городской округ г. Липецк	г. Липецк	Ферросплавная	4	-	52.575516	39.623815	2	0,75	Металл	0	-	-	0	-	-	нет	-
1575	Городской округ г. Липецк	г. Липецк	Московская	20	А	52.611018	39.525649	1	0,75	Металл	0	-	-	0	-	-	нет	-

Приложение 2 к приказу управления экологии и природных ресурсов Липецкой области
«Приложение А6. Реестр контейнерных площадок (по данным РО) Центральная зона.

№ п/п	Данные о нахождении мест (площадок) накопления твердых коммунальных отходов							Контейнеры для несортированных отходов			Контейнеры для утилизируемых отходов (раздельный сбор)			Контейнеры для сбора крупногабаритных отходов			Точка бестарного сбора (да/нет)	Примечание
	Муниципальное образование	Населенный пункт	Улица	Дом	Корпус/ Строение	Широта	Долгота	Кол-во	Емкость (отдельного контейнера)	Материал контейнера	Кол-во	Емкость (отдельного контейнера)	Материал контейнера	Кол-во	Емкость (отдельного	Материал контейнера		
1576	Городской округ г. Липецк	г. Липецк	СНТ ГОрняк 1 (конечн ост. автобуса 68)	-	-	52.57606	39.44849	2	0,75	Металл	0	-	-	0	-	-	нет	-
1577	Городской округ г. Липецк	г. Липецк	СНТ Горняк 1 (линия 7)	-	-	52.57606	39.44849	3	0,75	Металл	0	-	-	0	-	-	нет	-
1578	Городской округ г. Липецк	г. Липецк	СНТ Горняк 1 (линия 1)	-	-	52.57606	39.44849	2	0,75	Металл	0	-	-	0	-	-	нет	-
1579	Городской округ г. Липецк	г. Липецк	Юношеская	87	Б	52.59657	39.438858	3	0,75	Металл	0	-	-	0	-	-	нет	-
1580	Городской округ г. Липецк	г. Липецк	Краснозаводская	2	1	52.54416	39.577551	1	0,75	Металл	0	-	-	0	-	-	нет	-
1581	Городской округ г. Липецк	г. Липецк	Алмазная	6	-	52.567602	39.67221	1	1,10	Пластик	0	-	-	0	-	-	нет	-
1582	Городской округ г. Липецк	г. Липецк	Космонавтов	37	Б	52.609538	39.549456	1	1,10	Пластик	0	-	-	0	-	-	нет	-
1583	Городской округ г. Липецк	г. Липецк	Грязинское ш.	5	И	52.576708	39.699783	2	0,75	Металл	0	-	-	0	-	-	нет	-
1584	Городской округ г. Липецк	г. Липецк	Трубная	-	-	52.625779	39.560384	0	-	-	0	-	-	0	-	-	да	-
1585	Городской округ г. Липецк	г. Липецк	Алмазная	12	-	52.567309	39.660822	1	1,10	Пластик	0	-	-	0	-	-	нет	-
1586	Городской округ г. Липецк	г. Липецк	НовоВесовая	14	-	52.572688	39.481924	1	0,75	Металл	0	-	-	0	-	-	нет	-
1587	Городской округ г. Липецк	г. Липецк	Студеновская	47	-	52.623319	39.634327	1	1,10	Пластик	0	-	-	0	-	-	нет	-
1588	Городской округ г. Липецк	г. Липецк	Станционная	8	В	52.624951	39.574216	1	0,75	Металл	0	-	-	0	-	-	нет	-
1589	Городской округ г. Липецк	г. Липецк	Липецкая (остановка)	-	-	52.5985	39.616369	0	-	-	0	-	-	0	-	-	да	-
1590	Городской округ г. Липецк	г. Липецк	Московская	30	А	52.599108	39.505959	1	0,75	Металл	0	-	-	0	-	-	нет	-
1591	Городской округ г. Липецк	г. Липецк	Опытная	20	А	52.630947	39.539440	1	1,10	Металл	0	-	-	0	-	-	нет	-
1592	Городской округ г. Липецк	г. Липецк	Ушинского	20	-	52.643531	39.655049	1	1,10	Пластик	0	-	-	0	-	-	нет	-
1593	Городской округ г. Липецк	г. Липецк	Вермишева	2	-	52.604474	39.535498	1	1,10	Пластик	0	-	-	0	-	-	нет	-
1594	Городской округ г. Липецк	г. Липецк	Осенний проезд	1	Г	52.590288	39.626463	1	1,10	Пластик	0	-	-	0	-	-	нет	-
1595	Городской округ г. Липецк	г. Липецк	Ангарская	24	-	52.593185	39.458741	1	1,10	Пластик	0	-	-	0	-	-	нет	-
1596	Городской округ г. Липецк	г. Липецк	СНТ Дачный 5 линия 21	-	-	52.506288	39.782406	2	0,75	Металл	0	-	-	0	-	-	нет	-
1597	Городской округ г. Липецк	г. Липецк	СНТ Дачный 5 линия 23	-	-	52.506697	39.783305	2	0,75	Металл	0	-	-	0	-	-	нет	-
1598	Городской округ г. Липецк	г. Липецк	СНТ Дачный 5 линия 24	-	-	52.506895	39.783822	2	0,75	Металл	0	-	-	0	-	-	нет	-
1599	Городской округ г. Липецк	г. Липецк	СНТ Дачный 5 линия 27	-	-	52.507859	39.786078	2	0,75	Металл	0	-	-	0	-	-	нет	-
1600	Городской округ г. Липецк	г. Липецк	СНТ Дачный 5 линия 31	-	-	52.509715	39.790606	2	0,75	Металл	0	-	-	0	-	-	нет	-

Приложение 2 к приказу управления экологии и природных ресурсов Липецкой области
«Приложение А6. Реестр контейнерных площадок (по данным РО) Центральная зона.

№ п/п	Данные о нахождении мест (площадок) накопления твердых коммунальных отходов							Контейнеры для несортированных отходов			Контейнеры для утилизируемых отходов (раздельный сбор)			Контейнеры для сбора крупногабаритных отходов			Точка бестарного сбора (да/нет)	Примечание
	Муниципальное образование	Населенный пункт	Улица	Дом	Корпус/ Строение	Широта	Долгота	Кол-во	Емкость (отдельного контейнера)	Материал контейнера	Кол-во	Емкость (отдельного контейнера)	Материал контейнера	Кол-во	Емкость (отдельного	Материал контейнера		
1601	Городской округ г. Липецк	г. Липецк	СНТ Дачный 5 линия 34	-	-	52.510585	39.79288	2	0,75	Металл	0	-	-	0	-	-	нет	-
1602	Городской округ г. Липецк	г. Липецк	СНТ Дачный 5 линия 36	-	-	52.511114	39.794202	2	0,75	Металл	0	-	-	0	-	-	нет	-
1603	Городской округ г. Липецк	г. Липецк	СНТ Дачный 5 линия 45	-	-	52.50717	39.801836	1	0,75	Металл	0	-	-	0	-	-	нет	-
1604	Городской округ г. Липецк	г. Липецк	СНТ Даный 5 линия 1 (пл. 1)	-	-	52.512775	39.794275	2	0,75	Металл	0	-	-	0	-	-	нет	-
1605	Городской округ г. Липецк	г. Липецк	СНТ Дачный 5 линия 1 (пл. 2)	-	-	52.513994	39.79269	2	0,75	Металл	0	-	-	0	-	-	нет	-
1606	Городской округ г. Липецк	г. Липецк	Качалова	8	А	52.622212	39.580005	2	0,75	Металл	0	-	-	0	-	-	нет	-
1607	Городской округ г. Липецк	г. Липецк	Крайняя	7	-	52.604725	39.575106	1	0,75	Металл	0	-	-	0	-	-	нет	-
1608	Городской округ г. Липецк	г. Липецк	Ленина (Сселки)	174	-	52.65722	39.729829	4	1,10	Металл	0	-	-	0	-	-	нет	-
1609	Городской округ г. Липецк	г. Липецк	Трудовая	-	-	52.608563	39.590159	0	-	-	0	-	-	0	-	-	да	-
1610	Городской округ г. Липецк	г. Липецк	Звездная	2	2	52.606832	39.550079	2	1,10	Пластик	1	0.8	металл	0	-	-	нет	ПЭТ
1611	Городской округ г. Липецк	г. Липецк	гк Южный тер	-	-	52.582195	39.489828	1	0,75	Металл	0	-	-	0	-	-	нет	-
1612	Городской округ г. Липецк	г. Липецк	СНТ Дачный 3 (между 5 и 6 линией)	-	-	52.524048	39.778881	14	0,75	Металл	0	-	-	0	-	-	нет	-
1613	Городской округ г. Липецк	г. Липецк	Ферросплавная	2	А	52.575538	39.62385	1	0,75	Металл	0	-	-	0	-	-	нет	-
1614	Городской округ г. Липецк	г. Липецк	Свиридова И.В.	25	-	52.572578	39.516091	1	0,75	Металл	0	-	-	0	-	-	нет	-
1615	Городской округ г. Липецк	г. Липецк	Советская	34	-	52.604907	39.582178	1	1,10	Пластик	0	-	-	0	-	-	нет	-
1616	Городской округ г. Липецк	г. Липецк	Елецкое ш.	15	-	52.59757	39.481853	1	1,10	Пластик	0	-	-	2	8	металл	нет	-
1617	Городской округ г. Липецк	г. Липецк	Им. Баумана	2	Б	52.635309	39.664775	1	1,10	Пластик	0	-	-	0	-	-	нет	-
1618	Городской округ г. Липецк	г. Липецк	пл. Заводская (магазин Дача Центр)	-	-	52.633115	39.660291	1	0,75	Металл	0	-	-	0	-	-	нет	-
1619	Городской округ г. Липецк	г. Липецк	Универсальный проезд	14	6	52.627796	39.543879	1	0,75	Металл	0	-	-	0	-	-	нет	-
1620	Городской округ г. Липецк	г. Липецк	район трассы ОрелТамбов (ЛПАК)	-	-	52.656532	39.609634	2	1,10	Пластик	0	-	-	0	-	-	нет	-
1621	Городской округ г. Липецк	г. Липецк	Промышленный проезд	3	А	52.6519	39.603775	2	0,75	Металл	0	-	-	0	-	-	нет	-
1622	Городской округ г. Липецк	г. Липецк	Им. Карла Либкнехта	24	-	52.633298	39.65259	1	0,75	Металл	0	-	-	0	-	-	нет	-
1623	Городской округ г. Липецк	г. Липецк	Боевой проезд	32	-	52.631474	39.551237	1	1,10	Пластик	0	-	-	0	-	-	нет	-
1624	Городской округ г. Липецк	г. Липецк	СалтыковаЩедрина	1	-	52.608079	39.601888	2	1,10	Металл	0	-	-	0	-	-	нет	-
1625	Городской округ г. Липецк	г. Липецк	Им. Баумана	390	-	52.646681	39.683754	1	0,75	Металл	0	-	-	0	-	-	нет	-

Приложение 2 к приказу управления экологии и природных ресурсов Липецкой области
«Приложение А6. Реестр контейнерных площадок (по данным РО) Центральная зона.

№ п/п	Данные о нахождении мест (площадок) накопления твердых коммунальных отходов							Контейнеры для несортированных отходов			Контейнеры для утилизируемых отходов (раздельный сбор)			Контейнеры для сбора крупногабаритных отходов			Точка бестарного сбора (да/нет)	Примечание
	Муниципальное образование	Населенный пункт	Улица	Дом	Корпус/ Строение	Широта	Долгота	Кол-во	Емкость (отдельного контейнера)	Материал контейнера	Кол-во	Емкость (отдельного контейнера)	Материал контейнера	Кол-во	Емкость (отдельного	Материал контейнера		
1626	Городской округ г. Липецк	г. Липецк	Свиридова И.В.	14	-	52.576652	39.508665	8	1,10	Пластик	0	-	-	0	-	-	нет	-
1627	Городской округ г. Липецк	г. Липецк	Константина Вершинина	2	-	52.583354	39.495882	2	1,10	Пластик	0	-	-	0	-	-	нет	-
1628	Городской округ г. Липецк	г. Липецк	Осипенко	14	-	52.578105	39.6148	1	1,10	Пластик	0	-	-	0	-	-	нет	-
1629	Городской округ г. Липецк	г. Липецк	им. Семашко	5	В	52.615577	39.59323	1	1,10	Пластик	0	-	-	0	-	-	нет	-
1630	Городской округ г. Липецк	г. Липецк	Ленина (Сселки)	174	-	52.657131	39.729359	0	-	-	0	-	-	0	-	-	нет	-
1631	Городской округ г. Липецк	г. Липецк	Железнякова	8	А	52.636499	39.564116	1	1,10	Пластик	0	-	-	0	-	-	нет	-
1632	Городской округ г. Липецк	г. Липецк	Минская	7	-	52.575263	39.50609	1	1,10	Пластик	0	-	-	0	-	-	нет	-
1633	Городской округ г. Липецк	г. Липецк	Прокатная	19	-	52.576833	39.617855	2	1,10	Пластик	0	-	-	0	-	-	нет	-
1634	Городской округ г. Липецк	г. Липецк	9 Мая	27	-	52.568187	39.602945	2	1,10	Пластик	0	-	-	0	-	-	нет	-
1635	Городской округ г. Липецк	г. Липецк	пл. Заводская	15	-	52.633324	39.664692	1	1,10	Пластик	0	-	-	0	-	-	нет	-
1636	Городской округ г. Липецк	г. Липецк	М.И. Неделина	4	-	52.597716	39.598943	3	1,10	Пластик	0	-	-	0	-	-	нет	-
1637	Городской округ г. Липецк	г. Липецк	9 Мая	10	-	52.572969	39.615487	2	1,10	Пластик	0	-	-	0	-	-	нет	-
1638	Городской округ г. Липецк	г. Липецк	Грязинское ш.	9	А	52.572492	39.699805	1	1,10	Пластик	0	-	-	0	-	-	нет	-
1639	Городской округ г. Липецк	г. Липецк	Опытная	1	Б	52.629285	39.544765	1	0,75	Металл	0	-	-	0	-	-	нет	-
1640	Городской округ г. Липецк	г. Липецк	Ангарская	1	В	52.58107	39.484166	1	0,75	Металл	0	-	-	0	-	-	нет	-
1641	Городской округ г. Липецк	г. Липецк	Юношеская	46	А	52.584688	39.452181	1	0,75	Металл	0	-	-	0	-	-	нет	-
1642	Городской округ г. Липецк	г. Липецк	Лесная	2	-	52.570848	39.599024	1	0,75	Металл	0	-	-	0	-	-	нет	-
1643	Городской округ г. Липецк	г. Липецк	пер. Любимый	33	-	52.587747	39.47249	1	1,10	Пластик	0	-	-	0	-	-	нет	-
1644	Городской округ г. Липецк	г. Липецк	Жуковского	8	Б	52.540584	39.576748	1	1,10	Металл	0	-	-	0	-	-	нет	-
1645	Городской округ г. Липецк	г. Липецк	Елецкое ш.	15	-	52.598461	39.480314	1	1,10	Пластик	0	-	-	0	-	-	нет	-
1646	Городской округ г. Липецк	г. Липецк	А.Г. Стаханова	58	-	52.574642	39.510076	4	1,10	Пластик	0	-	-	0	-	-	нет	-
1647	Городской округ г. Липецк	г. Липецк	Гайдара	19	-	52.623411	39.613422	1	1,10	Пластик	0	-	-	0	-	-	нет	-
1648	Городской округ г. Липецк	г. Липецк	Московская	30	Д	52.597198	39.50525	1	1,10	Металл	0	-	-	0	-	-	нет	-
1649	Городской округ г. Липецк	г. Липецк	Полевая	1	-	52.628901	39.567474	0	-	-	0	-	-	0	-	-	да	-
1650	Городской округ г. Липецк	г. Липецк	Балмочных С.Ф.	17	-	52.620971	39.586117	1	1,10	Пластик	0	-	-	0	-	-	нет	-

Приложение 2 к приказу управления экологии и природных ресурсов Липецкой области
«Приложение А6. Реестр контейнерных площадок (по данным РО) Центральная зона.

№ п/п	Данные о нахождении мест (площадок) накопления твердых коммунальных отходов							Контейнеры для несортированных отходов			Контейнеры для утилизируемых отходов (раздельный сбор)			Контейнеры для сбора крупногабаритных отходов			Точка бестарного сбора (да/нет)	Примечание
	Муниципальное образование	Населенный пункт	Улица	Дом	Корпус/ Строение	Широта	Долгота	Кол-во	Емкость (отдельного контейнера)	Материал контейнера	Кол-во	Емкость (отдельного контейнера)	Материал контейнера	Кол-во	Емкость (отдельного	Материал контейнера		
1651	Городской округ г. Липецк	г. Липецк	Грязинское ш.	-	-	52.552939	39.739447	0	-	-	0	-	-	0	-	-	да	-
1652	Городской округ г. Липецк	г. Липецк	Железнякова	28	А	52.629956	39.559133	1	1,10	Пластик	0	-	-	0	-	-	нет	-
1653	Городской округ г. Липецк	г. Липецк	Валентины Терешковой	35	Б	52.611108	39.575228	1	1,10	Пластик	0	-	-	0	-	-	нет	-
1654	Городской округ г. Липецк	г. Липецк	Студеновская (промплощадка)	-	-	52.682686	39.642502	11	1,10	Пластик	0	-	-	0	-	-	нет	-
1655	Городской округ г. Липецк	г. Липецк	Студеновская (промплощадка)	-	-	52.682223	39.64188	3	1,10	Пластик	0	-	-	0	-	-	нет	-
1656	Городской округ г. Липецк	г. Липецк	Лебедянское ш.	4	А	52.630695	39.536861	1	1,10	Металл	0	-	-	0	-	-	нет	-
1657	Городской округ г. Липецк	г. Липецк	Санаторная	19	А	52.566015	39.718567	1	1,10	Пластик	0	-	-	0	-	-	нет	-
1658	Городской округ г. Липецк	г. Липецк	Ковалева	125	Б	52.657782	39.613883	1	0,75	Металл	0	-	-	0	-	-	нет	-
1659	Городской округ г. Липецк	г. Липецк	Свиридова И.В.	22	1	52.576103	39.518428	6	1,10	Пластик	0	-	-	0	-	-	нет	-
1660	Городской округ г. Липецк	г. Липецк	МПС	6	-	52.548233	39.737346	3	0,75	Металл	0	-	-	0	-	-	нет	-
1661	Городской округ г. Липецк	г. Липецк	Юношеская	43	-	52.58596	39.46156	1	1,10	Пластик	0	-	-	0	-	-	нет	-
1662	Городской округ г. Липецк	г. Липецк	Зеленая	38	А	52.531464	39.588027	0	-	-	0	-	-	0	-	-	да	-
1663	Городской округ г. Липецк	г. Липецк	Детская	25	-	52.583692	39.467408	1	0,75	Металл	0	-	-	0	-	-	нет	-
1664	Городской округ г. Липецк	г. Липецк	Шубина бр	13	Б	52.5985	39.616369	3	1,10	Пластик	0	-	-	0	-	-	нет	-
1665	Городской округ г. Липецк	г. Липецк	Леонтия Кривенкова (автомойка)	-	-	52.593737	39.517216	1	1,10	Пластик	0	-	-	0	-	-	нет	-
1666	Городской округ г. Липецк	г. Липецк	Студеновская	195	-	52.633974	39.658284	1	1,10	Пластик	0	-	-	0	-	-	нет	-
1667	Городской округ г. Липецк	г. Липецк	Новокарьерная	58	-	52.62134	39.599148	0	-	-	0	-	-	0	-	-	да	-
1668	Городской округ г. Липецк	г. Липецк	50 лет НЛМК	4	А	52.593588	39.595944	1	1,10	Пластик	0	-	-	0	-	-	нет	-
1669	Городской округ г. Липецк	г. Липецк	Леонтия Кривенкова	26	-	52.582569	39.498341	1	1,10	Пластик	0	-	-	0	-	-	нет	-
1670	Городской округ г. Липецк	г. Липецк	Московская	45	Б	52.613017	39.537252	1	1,10	Пластик	0	-	-	0	-	-	нет	-
1671	Городской округ г. Липецк	г. Липецк	Им. Чапаева	10	-	52.618794	39.629655	0	-	-	0	-	-	0	-	-	да	-
1672	Городской округ г. Липецк	г. Липецк	Гражданская	1	А	52.639652	39.637883	1	1,10	Пластик	0	-	-	0	-	-	нет	-
1673	Городской округ г. Липецк	г. Липецк	Алмазная	10	-	52.574683	39.662983	1	1,10	Пластик	0	-	-	0	-	-	нет	-
1674	Городской округ г. Липецк	г. Липецк	Волгоградская	-	-	52.540276	39.593643	0	-	-	0	-	-	0	-	-	да	-
1675	Городской округ г. Липецк	г. Липецк	Свиридова И.В.	16	-	52.57625	39.509368	2	1,10	Пластик	0	-	-	0	-	-	нет	-

Приложение 2 к приказу управления экологии и природных ресурсов Липецкой области
«Приложение А6. Реестр контейнерных площадок (по данным РО) Центральная зона.

№ п/п	Данные о нахождении мест (площадок) накопления твердых коммунальных отходов							Контейнеры для несортированных отходов			Контейнеры для утилизируемых отходов (раздельный сбор)			Контейнеры для сбора крупногабаритных отходов			Точка бестарного сбора (да/нет)	Примечание
	Муниципальное образование	Населенный пункт	Улица	Дом	Корпус/ Строение	Широта	Долгота	Кол-во	Емкость (отдельного контейнера)	Материал контейнера	Кол-во	Емкость (отдельного контейнера)	Материал контейнера	Кол-во	Емкость (отдельного	Материал контейнера		
1676	Городской округ г. Липецк	г. Липецк	Ленина (Сселки)	105	-	52.656126	39.728299	1	1,10	Пластик	0	-	-	0	-	-	нет	-
1677	Городской округ г. Липецк	г. Липецк	Леонтия Кривенкова (автомойка)	-	-	52.593554	39.516803	1	1,10	Пластик	0	-	-	0	-	-	нет	-
1678	Городской округ г. Липецк	г. Липецк	Германа Титова	9	6	52.61828	39.560071	1	1,10	Металл	0	-	-	0	-	-	нет	-
1679	Городской округ г. Липецк	г. Липецк	Металлургов	3	-	52.574579	39.601744	0	-	-	0	-	-	0	-	-	да	-
1680	Городской округ г. Липецк	г. Липецк	пркт Мира	22	-	52.582711	39.617	3	1,10	Пластик	0	-	-	0	-	-	нет	-
1681	Городской округ г. Липецк	г. Липецк	А.Г. Стаханова	71	-	52.574488	39.513204	1	1,10	Пластик	0	-	-	0	-	-	нет	-
1682	Городской округ г. Липецк	г. Липецк	Передельческая	5	-	52.569024	39.678775	1	1,10	Пластик	0	-	-	0	-	-	нет	-
1683	Городской округ г. Липецк	г. Липецк	Леонтия Кривенкова	8	-	52.589908	39.511927	1	1,10	Пластик	0	-	-	0	-	-	нет	-
1684	Городской округ г. Липецк	г. Липецк	Леонтия Кривенкова	2	Б	52.593571	39.516997	1	1,10	Пластик	0	-	-	0	-	-	нет	-
1685	Городской округ г. Липецк	г. Липецк	Ангарская	26	-	52.593724	39.455177	1	1,10	Пластик	0	-	-	0	-	-	нет	-
1686	Городской округ г. Липецк	г. Липецк	9 Мая	9	А	52.572492	39.617265	1	1,10	Пластик	0	-	-	0	-	-	нет	-
1687	Городской округ г. Липецк	г. Липецк	Циолковского	18	А	52.610356	39.558554	2	0,80	Пластик	0	-	-	0	-	-	нет	-
1688	Городской округ г. Липецк	г. Липецк	Ковалева	125	А	52.657316	39.613135	2	1,10	Пластик	0	-	-	0	-	-	нет	-
1689	Городской округ г. Липецк	г. Липецк	Промышленный проезд	1	А	52.656497	39.60443	2	1,10	Пластик	0	-	-	0	-	-	нет	-
1690	Городской округ г. Липецк	г. Липецк	Московская	157	-	52.598686	39.510626	1	1,10	Пластик	0	-	-	0	-	-	нет	-
1691	Городской округ г. Липецк	г. Липецк	Им. Клары Цеткин	33	-	52.62462	39.619537	1	1,10	Пластик	0	-	-	0	-	-	нет	-
1692	Городской округ г. Липецк	г. Липецк	Ильича	54	А	52.532039	39.588988	1	1,10	Пластик	0	-	-	0	-	-	нет	-
1693	Городской округ г. Липецк	г. Липецк	К. Маркса	31	-	52.601463	39.611919	2	1,10	Пластик	0	-	-	0	-	-	нет	-
1694	Городской округ г. Липецк	г. Липецк	Имени К.Е. Ворошилова	39	-	52.609313	39.586176	0	-	-	0	-	-	0	-	-	да	-
1695	Городской округ г. Липецк	г. Липецк	Леонтия Кривенкова	8	-	52.589616	39.511643	1	1,10	Пластик	0	-	-	0	-	-	нет	-
1696	Городской округ г. Липецк	г. Липецк	Базарная	1	А	52.580917	39.482948	1	1,10	Пластик	0	-	-	0	-	-	нет	-
1697	Городской округ г. Липецк	г. Липецк	Леонтия Кривенкова	26	-	52.582243	39.497864	2	1,10	Пластик	0	-	-	0	-	-	нет	-
1698	Городской округ г. Липецк	г. Липецк	пркт Мира	22	-	52.582485	39.616027	1	1,10	Пластик	0	-	-	0	-	-	нет	-
1699	Городской округ г. Липецк	г. Липецк	Студеновская	91	-	52.62542	39.639493	1	1,10	Пластик	0	-	-	0	-	-	нет	-
1700	Городской округ г. Липецк	г. Липецк	Б. Хмельницкого	3	-	52.594351	39.557803	1	1,10	Металл	0	-	-	0	-	-	нет	-

Приложение 2 к приказу управления экологии и природных ресурсов Липецкой области
«Приложение А6. Реестр контейнерных площадок (по данным РО) Центральная зона.

№ п/п	Данные о нахождении мест (площадок) накопления твердых коммунальных отходов							Контейнеры для несортированных отходов			Контейнеры для утилизируемых отходов (раздельный сбор)			Контейнеры для сбора крупногабаритных отходов			Точка бестарного сбора (да/нет)	Примечание
	Муниципальное образование	Населенный пункт	Улица	Дом	Корпус/ Строение	Широта	Долгота	Кол-во	Емкость (отдельного контейнера)	Материал контейнера	Кол-во	Емкость (отдельного контейнера)	Материал контейнера	Кол-во	Емкость (отдельного	Материал контейнера		
1701	Городской округ г. Липецк	г. Липецк	Константина Вершинина	2	-	52.583354	39.495882	0	-	-	0	-	-	0	-	-	нет	-
1702	Городской округ г. Липецк	г. Липецк	Шевченко	22	-	52.619915	39.602993	2	1,10	Пластик	0	-	-	0	-	-	нет	-
1703	Городской округ г. Липецк	г. Липецк	Студеновская	205	А	52.626125	39.638881	9	1,10	Пластик	0	-	-	0	-	-	нет	-
1704	Городской округ г. Липецк	г. Липецк	Гагарина	145	-	52.621832	39.556411	3	1,10	Пластик	0	-	-	0	-	-	нет	-
1705	Городской округ г. Липецк	г. Липецк	Левобережная	9	-	52.584549	39.608776	2	0,75	Металл	0	-	-	0	-	-	нет	-
1706	Городской округ г. Липецк	г. Липецк	Зеленый остров	-	-	52.602005	39.617802	1	1,10	Пластик	0	-	-	0	-	-	нет	-
1707	Городской округ г. Липецк	г. Липецк	Краснозаводская	23	-	52.543945	39.579779	1	1,10	Пластик	0	-	-	0	-	-	нет	-
1708	Городской округ г. Липецк	г. Липецк	Сырская	94	А	52.575064	39.539779	1	0,75	Металл	0	-	-	0	-	-	нет	-
1709	Городской округ г. Липецк	г. Липецк	К. Маркса	27	-	52.600933	39.607821	1	1,10	Пластик	0	-	-	0	-	-	нет	-
1710	Городской округ г. Липецк	г. Липецк	Осенний проезд	1	А	52.591161	39.625317	1	1,10	Пластик	0	-	-	0	-	-	нет	-
1711	Городской округ г. Липецк	г. Липецк	Хренникова	8	-	52.593774	39.487272	1	1,10	Пластик	0	-	-	0	-	-	нет	-
1712	Городской округ г. Липецк	г. Липецк	Ковалева	109	Е	52.656927	39.626235	1	0,75	Металл	0	-	-	0	-	-	нет	-
1713	Городской округ г. Липецк	г. Липецк	Им. Баумана	45	-	52.638002	39.671462	1	0,75	Металл	0	-	-	0	-	-	нет	-
1714	Городской округ г. Липецк	г. Липецк	пл. Металлургов	2	-	52.566507	39.596599	1	1,10	Пластик	0	-	-	0	-	-	нет	-
1715	Городской округ г. Липецк	г. Липецк	Полиграфическая	22	-	52.594899	39.518442	1	1,10	Пластик	0	-	-	0	-	-	нет	-
1716	Городской округ г. Липецк	г. Липецк	Тельмана	116	Б	52.622025	39.586518	2	1,10	Пластик	0	-	-	0	-	-	нет	-
1717	Городской округ г. Липецк	г. Липецк	Универсальный проезд	18	-	52.614743	39.523788	1	1,10	Пластик	0	-	-	0	-	-	нет	-
1718	Городской округ г. Липецк	г. Липецк	Гражданская	1	а	52.638515	39.636489	1	1,10	Пластик	0	-	-	0	-	-	нет	-
1719	Городской округ г. Липецк	г. Липецк	Адмирала Макарова	1	Е	52.578952	39.62466	2	1,10	Пластик	0	-	-	0	-	-	нет	-
1720	Городской округ г. Липецк	г. Липецк	Гагарина	106	-	52.623408	39.568093	3	1,10	Пластик	0	-	-	0	-	-	нет	-
1721	Городской округ г. Липецк	г. Липецк	Ковалева	117	В	52.655503	39.624732	2	0,75	Металл	0	-	-	0	-	-	нет	-
1722	Городской округ г. Липецк	г. Липецк	Им. Баумана	309	-	52.651804	39.6911	1	1,10	Пластик	0	-	-	0	-	-	нет	-
1723	Городской округ г. Липецк	г. Липецк	Ковалева	127	Б	52.662449	39.62613	1	1,10	Пластик	0	-	-	0	-	-	нет	-
1724	Городской округ г. Липецк	г. Липецк	Хренникова	7	-	52.593512	39.490574	4	1,10	Металл	0	-	-	0	-	-	нет	-
1725	Городской округ г. Липецк	г. Липецк	Котовского	46	-	52.594966	39.58124	1	1,10	Металл	0	-	-	0	-	-	нет	-

Приложение 2 к приказу управления экологии и природных ресурсов Липецкой области
«Приложение А6. Реестр контейнерных площадок (по данным РО) Центральная зона.

№ п/п	Данные о нахождении мест (площадок) накопления твердых коммунальных отходов							Контейнеры для несортированных отходов			Контейнеры для утилизируемых отходов (раздельный сбор)			Контейнеры для сбора крупногабаритных отходов			Точка бестарного сбора (да/нет)	Примечание
	Муниципальное образование	Населенный пункт	Улица	Дом	Корпус/ Строение	Широта	Долгота	Кол-во	Емкость (отдельного контейнера)	Материал контейнера	Кол-во	Емкость (отдельного контейнера)	Материал контейнера	Кол-во	Емкость (отдельного	Материал контейнера		
1726	Городской округ г. Липецк	г. Липецк	пл. Заводская	13	Б	52.633165	39.664509	1	1,10	Пластик	0	-	-	0	-	-	нет	-
1727	Городской округ г. Липецк	г. Липецк	пл. Заводская	13	Б	52.633165	39.664509	0	-	-	0	-	-	0	-	-	да	-
1728	Городской округ г. Липецк	г. Липецк	Вермишева	25	-	52.604251	39.533022	8	1,10	Пластик	0	-	-	0	-	-	нет	-
1729	Городской округ г. Липецк	г. Липецк	Поперечный проезд	3	-	52.615685	39.533765	1	1,10	Пластик	0	-	-	0	-	-	нет	-
1730	Городской округ г. Липецк	г. Липецк	Перова	2	А	52.603868	39.559343	1	1,10	Пластик	0	-	-	0	-	-	нет	-
1731	Городской округ г. Липецк	г. Липецк	Б. Хмельницкого	50	А	52.599649	39.550271	1	1,10	Пластик	0	-	-	0	-	-	нет	-
1732	Городской округ г. Липецк	г. Липецк	Маршала Рыбалко	2	-	52.630044	39.513054	0	-	-	0	-	-	0	-	-	нет	-
1733	Городской округ г. Липецк	г. Липецк	Архангельская	3	-	52.58835	39.661868	2	1,10	Металл	0	-	-	0	-	-	нет	-
1734	Городской округ г. Липецк	г. Липецк	Свиридова И.В.	28	-	52.574439	39.518954	4	1,10	Пластик	0	-	-	1	8	металл	нет	-
1735	Городской округ г. Липецк	г. Липецк	А.Г. Стаханова	77	2	52.573098	39.517589	2	1,10	Пластик	0	-	-	0	-	-	нет	-
1736	Городской округ г. Липецк	г. Липецк	Гагарина	115	4	52.619374	39.564785	2	1,10	Пластик	0	-	-	0	-	-	нет	-
1737	Городской округ г. Липецк	г. Липецк	Артемова	2	3	52.596099	39.484252	2	1,10	Пластик	0	-	-	0	-	-	нет	-
1738	Городской округ г. Липецк	г. Липецк	Боевой проезд	5	-	52.629006	39.550585	1	1,10	Металл	0	-	-	0	-	-	нет	-
1739	Городской округ г. Липецк	г. Липецк	Ангарская	61	-	52.603092	39.444528	2	1,10	Пластик	0	-	-	0	-	-	нет	-
1740	Городской округ г. Липецк	г. Липецк	Гагарина	110	-	52.622872	39.558634	1	1,10	Пластик	0	-	-	0	-	-	нет	-
1741	Городской округ г. Липецк	г. Липецк	Боевой проезд	47	Б	52.635934	39.543228	1	1,10	Пластик	0	-	-	0	-	-	нет	-
1742	Городской округ г. Липецк	г. Липецк	Студеновская	124	А	52.625998	39.64409	1	1,10	Пластик	0	-	-	0	-	-	нет	-
1743	Городской округ г. Липецк	г. Липецк	Южная	12	А	52.565088	39.723107	2	0,75	Металл	0	-	-	0	-	-	нет	-
1744	Городской округ г. Липецк	г. Липецк	Боевой проезд	47	Б	52.635106	39.545034	4	1,10	Пластик	0	-	-	0	-	-	нет	-
1745	Городской округ г. Липецк	г. Липецк	Сельскохозяйственная	1	б	52.531141	39.803721	1	1,10	Металл	0	-	-	0	-	-	нет	-
1746	Городской округ г. Липецк	г. Липецк	Свиридова И.В.	26	-	52.573642	39.519265	6	1,10	Пластик	0	-	-	1	8	металл	нет	-
1747	Городской округ г. Липецк	г. Липецк	Гагарина	93	-	52.622386	39.571407	1	1,10	Пластик	0	-	-	0	-	-	нет	-
1748	Городской округ г. Липецк	г. Липецк	Брюллова	77	Б	52.645668	39.673535	3	1,10	Пластик	0	-	-	0	-	-	нет	-
1749	Городской округ г. Липецк	г. Липецк	50 лет НЛМК	4	А	52.590168	39.592276	2	1,10	Пластик	0	-	-	0	-	-	нет	-
1750	Городской округ г. Липецк	г. Липецк	Володи Бачурина	8	-	52.542648	39.575179	1	1,10	Пластик	0	-	-	0	-	-	нет	-

Приложение 2 к приказу управления экологии и природных ресурсов Липецкой области
«Приложение А6. Реестр контейнерных площадок (по данным РО) Центральная зона.

№ п/п	Данные о нахождении мест (площадок) накопления твердых коммунальных отходов							Контейнеры для несортированных отходов			Контейнеры для утилизируемых отходов (раздельный сбор)			Контейнеры для сбора крупногабаритных отходов			Точка бестарного сбора (да/нет)	Примечание
	Муниципальное образование	Населенный пункт	Улица	Дом	Корпус/ Строение	Широта	Долгота	Кол-во	Емкость (отдельного контейнера)	Материал контейнера	Кол-во	Емкость (отдельного контейнера)	Материал контейнера	Кол-во	Емкость (отдельного	Материал контейнера		
1751	Городской округ г. Липецк	г. Липецк	Мусоргского	3	-	52.621486	39.57833	4	1,10	Металл	0	-	-	0	-	-	нет	-
1752	Городской округ г. Липецк	г. Липецк	Балмочных С.Ф.	26	-	52.5985	39.616369	2	1,10	Пластик	0	-	-	0	-	-	нет	-
1753	Городской округ г. Липецк	г. Липецк	Универсальный проезд	10	-	52.613873	39.532035	3	1,10	Пластик	0	-	-	0	-	-	нет	-
1754	Городской округ г. Липецк	г. Липецк	Им. Баумана	295	-	52.651358	39.691018	1	1,10	Пластик	0	-	-	0	-	-	нет	-
1755	Городской округ г. Липецк	г. Липецк	Михаила Трунова	-	-	52.637696	39.541809	1	0,75	Металл	0	-	-	0	-	-	нет	-
1756	Городской округ г. Липецк	г. Липецк	Лебедянское ш.	2	Б	52.630318	39.528046	1	1,10	Пластик	0	-	-	0	-	-	нет	-
1757	Городской округ г. Липецк	г. Липецк	пл. Петра Великого	2	-	52.602263	39.605841	1	1,10	Пластик	0	-	-	0	-	-	нет	-
1758	Городской округ г. Липецк	г. Липецк	Урожайная	-	-	52.604787	39.560062	0	-	-	0	-	-	0	-	-	да	-
1759	Городской округ г. Липецк	г. Липецк	Константина Вершинина	4	-	52.582831	39.495662	2	1,10	Пластик	0	-	-	0	-	-	нет	-
1760	Городской округ г. Липецк	г. Липецк	Алмазная	40	-	52.56465	39.664105	1	1,10	Пластик	0	-	-	0	-	-	нет	-
1761	Городской округ г. Липецк	г. Липецк	мон Елецкий строй площадка школы (ООО	-	-	52.595584	39.489015	1	1,10	Пластик	0	-	-	0	-	-	нет	-
1762	Городской округ г. Липецк	г. Липецк	Ангарская	16	-	52.593009	39.452649	1	1,10	Пластик	0	-	-	0	-	-	нет	-
1763	Городской округ г. Липецк	г. Липецк	Жуковского	13	Б	52.538503	39.574597	1	1,10	Пластик	0	-	-	0	-	-	нет	-
1764	Городской округ г. Липецк	г. Липецк	пл. Заводская	1	-	52.634783	39.663602	3	1,10	Пластик	0	-	-	0	-	-	нет	-
1765	Городской округ г. Липецк	г. Липецк	Свиридова И.В.	9	2	52.5985	39.616369	1	1,10	Пластик	0	-	-	0	-	-	нет	-
1766	Городской округ г. Липецк	г. Липецк	Ковалева	119	Б	52.655557	39.620312	1	0,75	Металл	0	-	-	0	-	-	нет	-
1767	Городской округ г. Липецк	г. Липецк	Свиридова И.В.	9	-	52.5985	39.616369	1	1,10	Пластик	0	-	-	0	-	-	нет	-
1768	Городской округ г. Липецк	г. Липецк	Базарная	3	3	52.603209	39.598537	1	1,10	Пластик	0	-	-	0	-	-	нет	-
1769	Городской округ г. Липецк	г. Липецк	Им. Клары Цеткин	1	-	52.623807	39.625307	1	1,10	Пластик	0	-	-	0	-	-	нет	-
1770	Городской округ г. Липецк	г. Липецк	Леонтия Кривенкова	26	-	52.582087	39.498528	1	1,10	Пластик	0	-	-	0	-	-	нет	-
1771	Городской округ г. Липецк	г. Липецк	Московская	161	-	52.596955	39.510049	5	1,10	Пластик	0	-	-	0	-	-	нет	-
1772	Городской округ г. Липецк	г. Липецк	Им. Баумана	2	Б	52.635597	39.666207	1	1,10	Пластик	0	-	-	0	-	-	нет	-
1773	Городской округ г. Липецк	г. Липецк	Белянского А.Д., Коттеджный посёлок "Университетский"	-	-	52.606132	39.49817	2	1,10	Пластик	0	-	-	0	-	-	нет	-
1774	Городской округ г. Липецк	г. Липецк	Моршанская	6	-	52.529615	39.803926	3	1,10	Пластик	1	0.8	металл	0	-	-	нет	ПЭТ
1775	Городской округ г. Липецк	г. Липецк	15й мкр	1	3	52.598271	39.548853	3	1,10	Пластик	0	-	-	0	-	-	нет	-

Приложение 2 к приказу управления экологии и природных ресурсов Липецкой области
«Приложение А6. Реестр контейнерных площадок (по данным РО) Центральная зона.

№ п/п	Данные о нахождении мест (площадок) накопления твердых коммунальных отходов							Контейнеры для несортированных отходов			Контейнеры для утилизируемых отходов (раздельный сбор)			Контейнеры для сбора крупногабаритных отходов			Точка бестарного сбора (да/нет)	Примечание
	Муниципальное образование	Населенный пункт	Улица	Дом	Корпус/ Строение	Широта	Долгота	Кол-во	Емкость (отдельного контейнера)	Материал контейнера	Кол-во	Емкость (отдельного контейнера)	Материал контейнера	Кол-во	Емкость (отдельного	Материал контейнера		
1776	Городской округ г. Липецк	г. Липецк	15й мкр	35	Б	52.598551	39.540767	2	1,10	Пластик	0	-	-	0	-	-	нет	-
1777	Городской округ г. Липецк	г. Липецк	3е Сентября	4	-	52.542515	39.58234	2	1,10	Пластик	1	0.8	металл	1	8	металл	нет	ПЭТ
1778	Городской округ г. Липецк	г. Липецк	4я Пятилетка	7	-	52.620483	39.611282	3	1,10	Пластик	0	-	-	0	-	-	нет	-
1779	Городской округ г. Липецк	г. Липецк	50 лет НЛМК	2	В	52.593131	39.594343	4	1,10	Металл	0	-	-	0	-	-	нет	-
1780	Городской округ г. Липецк	г. Липецк	50 лет НЛМК	33	А	52.59171	39.59028	2	1,10	Пластик	1	0.8	металл	0	-	-	нет	ПЭТ
1781	Городской округ г. Липецк	г. Липецк	9й мкр	1	-	52.609134	39.544118	5	1,10	Пластик	1	0.8	металл	0	-	-	нет	ПЭТ
1782	Городской округ г. Липецк	г. Липецк	9й мкр	14	-	52.605785	39.53789	6	1,10	Пластик	1	0.8	металл	0	-	-	нет	ПЭТ
1783	Городской округ г. Липецк	г. Липецк	9й мкр	20	А	52.606222	39.534074	4	1,10	Пластик	1	0.8	металл	0	-	-	нет	ПЭТ
1784	Городской округ г. Липецк	г. Липецк	9й мкр	21	А	52.607253	39.534093	3	1,10	Пластик	1	0.8	металл	0	-	-	нет	ПЭТ
1785	Городской округ г. Липецк	г. Липецк	9й мкр	22	-	52.607053	39.535637	6	1,10	Пластик	1	0.8	металл	1	8	металл	нет	ПЭТ
1786	Городской округ г. Липецк	г. Липецк	9й мкр	25	-	52.608144	39.532915	5	1,10	Пластик	0	-	-	0	-	-	нет	-
1787	Городской округ г. Липецк	г. Липецк	9й мкр	7	-	52.608282	39.542616	4	0,75	Металл	0	-	-	1	8	металл	нет	-
1788	Городской округ г. Липецк	г. Липецк	9й мкр	8	-	52.607012	39.54028	3	1,10	Пластик	1	0.8	металл	0	-	-	нет	ПЭТ
1789	Городской округ г. Липецк	г. Липецк	А. Ладыгина	35	-	52.546311	39.742688	2	1,10	Пластик	0	-	-	0	-	-	нет	-
1790	Городской округ г. Липецк	г. Липецк	А.Г. Стаханова	10	-	52.594609	39.530727	2	1,10	Металл	1	0.8	металл	0	-	-	нет	ПЭТ
1791	Городской округ г. Липецк	г. Липецк	А.Г. Стаханова	11	-	52.593655	39.534662	2	1,10	Металл	1	0.8	металл	0	-	-	нет	ПЭТ
1792	Городской округ г. Липецк	г. Липецк	А.Г. Стаханова	12	-	52.594265	39.528996	3	1,10	Пластик	1	0.8	металл	0	-	-	нет	ПЭТ
1793	Городской округ г. Липецк	г. Липецк	А.Г. Стаханова	13	-	52.5938	39.532876	1	1,10	Металл	0	-	-	0	-	-	нет	-
1794	Городской округ г. Липецк	г. Липецк	А.Г. Стаханова	14	-	52.595712	39.529509	2	1,10	Металл	1	0.8	металл	0	-	-	нет	ПЭТ
1795	Городской округ г. Липецк	г. Липецк	А.Г. Стаханова	16	А	52.59386	39.526562	2	1,10	Металл	1	0.8	металл	0	-	-	нет	ПЭТ
1796	Городской округ г. Липецк	г. Липецк	А.Г. Стаханова	18	-	52.592716	39.52875	4	1,10	Металл	1	0.8	металл	0	-	-	нет	ПЭТ
1797	Городской округ г. Липецк	г. Липецк	А.Г. Стаханова	18	А	52.593061	39.525751	2	1,10	Металл	1	0.8	металл	0	-	-	нет	ПЭТ
1798	Городской округ г. Липецк	г. Липецк	А.Г. Стаханова	18	Б	52.593661	39.526959	2	1,10	Металл	1	0.8	металл	0	-	-	нет	ПЭТ
1799	Городской округ г. Липецк	г. Липецк	А.Г. Стаханова	2	-	52.597015	39.534847	9	1,10	Пластик	1	0.8	металл	0	-	-	нет	ПЭТ
1800	Городской округ г. Липецк	г. Липецк	А.Г. Стаханова	20	-	52.592793	39.526078	1	1,10	Металл	1	1,1	пластик	0	-	-	нет	ДС

Приложение 2 к приказу управления экологии и природных ресурсов Липецкой области
«Приложение А6. Реестр контейнерных площадок (по данным РО) Центральная зона.

№ п/п	Данные о нахождении мест (площадок) накопления твердых коммунальных отходов							Контейнеры для несортированных отходов			Контейнеры для утилизируемых отходов (раздельный сбор)			Контейнеры для сбора крупногабаритных отходов			Точка бестарного сбора (да/нет)	Примечание
	Муниципальное образование	Населенный пункт	Улица	Дом	Корпус/ Строение	Широта	Долгота	Кол-во	Емкость (отдельного контейнера)	Материал контейнера	Кол-во	Емкость (отдельного контейнера)	Материал контейнера	Кол-во	Емкость (отдельного	Материал контейнера		
1801	Городской округ г. Липецк	г. Липецк	А.Г. Стаханова	21	-	52.592103	39.532072	4	1,10	Пластик	1	0.8	металл	0	-	-	нет	ПЭТ
1802	Городской округ г. Липецк	г. Липецк	А.Г. Стаханова	22	-	52.591587	39.527905	6	1,10	Пластик	1	0.8	металл	0	-	-	нет	ПЭТ
1803	Городской округ г. Липецк	г. Липецк	А.Г. Стаханова	23	-	52.590584	39.532287	3	1,10	Пластик	1	0.8	металл	0	-	-	нет	ПЭТ
1804	Городской округ г. Липецк	г. Липецк	А.Г. Стаханова	26	-	52.589902	39.52415	3	1,10	Пластик	1	0.8	металл	0	-	-	нет	ПЭТ
1805	Городской округ г. Липецк	г. Липецк	А.Г. Стаханова	27	-	52.591995	39.53065	3	1,10	Пластик	1	0.8	металл	0	-	-	нет	ПЭТ
1806	Городской округ г. Липецк	г. Липецк	А.Г. Стаханова	29	А	52.59056	39.528931	3	1,10	Пластик	1	0.8	металл	0	-	-	нет	ПЭТ
1807	Городской округ г. Липецк	г. Липецк	А.Г. Стаханова	3	-	52.59557	39.535706	6	1,10	Пластик	1	0.8	металл	0	-	-	нет	ПЭТ
1808	Городской округ г. Липецк	г. Липецк	А.Г. Стаханова	30	А	52.588292	39.522289	5	1,10	Пластик	1	0.8	металл	0	-	-	нет	ПЭТ
1809	Городской округ г. Липецк	г. Липецк	А.Г. Стаханова	39	-	52.586773	39.522925	4	1,10	Пластик	1	0.8	металл	0	-	-	нет	ПЭТ
1810	Городской округ г. Липецк	г. Липецк	А.Г. Стаханова	4	-	52.595536	39.533442	4	1,10	Пластик	1	0.8	металл	0	-	-	нет	ПЭТ
1811	Городской округ г. Липецк	г. Липецк	А.Г. Стаханова	44	-	52.583657	39.515708	4	1,10	Металл	1	1,1	пластик	0	-	-	нет	ДС
1812	Городской округ г. Липецк	г. Липецк	А.Г. Стаханова	44	-	52.582911	39.514125	5	1,10	Пластик	1	0.8	металл	0	-	-	нет	ПЭТ
1813	Городской округ г. Липецк	г. Липецк	А.Г. Стаханова	45	-	52.583324	39.518452	5	1,10	Пластик	1	0.8	металл	0	-	-	нет	ПЭТ
1814	Городской округ г. Липецк	г. Липецк	А.Г. Стаханова	46	-	52.5838	39.513764	4	1,10	Пластик	1	0.8	металл	0	-	-	нет	ПЭТ
1815	Городской округ г. Липецк	г. Липецк	А.Г. Стаханова	49	-	52.581964	39.518191	6	1,10	Пластик	1	0.8	металл	0	-	-	нет	ПЭТ
1816	Городской округ г. Липецк	г. Липецк	А.Г. Стаханова	5	-	52.593856	39.535381	4	1,10	Металл	1	1,1	пластик	0	-	-	нет	ДС
1817	Городской округ г. Липецк	г. Липецк	А.Г. Стаханова	51	-	52.581948	39.515638	6	0,75	Металл	1	0.8	металл	0	-	-	нет	ПЭТ
1818	Городской округ г. Липецк	г. Липецк	А.Г. Стаханова	53	-	52.5816	39.517633	3	1,10	Пластик	1	0.8	металл	0	-	-	нет	ПЭТ
1819	Городской округ г. Липецк	г. Липецк	А.Г. Стаханова	56	-	52.575902	39.510521	3	1,10	Металл	0	-	-	0	-	-	нет	-
1820	Городской округ г. Липецк	г. Липецк	А.Г. Стаханова	59	-	52.580906	39.514	3	1,10	Металл	1	0.8	металл	0	-	-	нет	ПЭТ
1821	Городской округ г. Липецк	г. Липецк	А.Г. Стаханова	59	-	52.579886	39.512667	5	1,10	Металл	1	0.8	металл	0	-	-	нет	ПЭТ
1822	Городской округ г. Липецк	г. Липецк	А.Г. Стаханова	59	-	52.579546	39.513297	4	1,10	Металл	0	-	-	0	-	-	нет	-
1823	Городской округ г. Липецк	г. Липецк	А.Г. Стаханова	61	-	52.579075	39.513288	3	1,10	Пластик	1	0.8	металл	0	-	-	нет	ПЭТ
1824	Городской округ г. Липецк	г. Липецк	А.Г. Стаханова	63	-	52.577742	39.513058	6	1,10	Пластик	0	-	-	0	-	-	нет	-
1825	Городской округ г. Липецк	г. Липецк	А.Г. Стаханова	69	-	52.575023	39.51278	5	1,10	Пластик	1	0.8	металл	0	-	-	нет	ПЭТ

Приложение 2 к приказу управления экологии и природных ресурсов Липецкой области
«Приложение А6. Реестр контейнерных площадок (по данным РО) Центральная зона.

№ п/п	Данные о нахождении мест (площадок) накопления твердых коммунальных отходов							Контейнеры для несортированных отходов			Контейнеры для утилизируемых отходов (раздельный сбор)			Контейнеры для сбора крупногабаритных отходов			Точка бестарного сбора (да/нет)	Примечание
	Муниципальное образование	Населенный пункт	Улица	Дом	Корпус/ Строение	Широта	Долгота	Кол-во	Емкость (отдельного контейнера)	Материал контейнера	Кол-во	Емкость (отдельного контейнера)	Материал контейнера	Кол-во	Емкость (отдельного	Материал контейнера		
1826	Городской округ г. Липецк	г. Липецк	А.Г. Стаханова	7	-	52.593253	39.536674	3	1,10	Пластик	0	-	-	0	-	-	нет	-
1827	Городской округ г. Липецк	г. Липецк	А.Г. Стаханова	71	-	52.574289	39.513166	2	1,10	Пластик	0	-	-	0	-	-	нет	-
1828	Городской округ г. Липецк	г. Липецк	А.Г. Стаханова	73	-	52.572949	39.514775	3	1,10	Пластик	0	-	-	0	-	-	нет	-
1829	Городской округ г. Липецк	г. Липецк	А.Г. Стаханова	8	-	52.593709	39.529955	4	1,10	Металл	1	0.8	металл	0	-	-	нет	ПЭТ
1830	Городской округ г. Липецк	г. Липецк	А.Г. Стаханова	8	А	52.592523	39.529203	3	1,10	Пластик	1	0.8	металл	0	-	-	нет	ПЭТ
1831	Городской округ г. Липецк	г. Липецк	Агрономическая	17	-	52.631833	39.544169	3	0,75	Металл	0	-	-	0	-	-	нет	-
1832	Городской округ г. Липецк	г. Липецк	Адмирала Макарова	10	-	52.586278	39.620203	1	1,10	Пластик	0	-	-	0	-	-	нет	-
1833	Городской округ г. Липецк	г. Липецк	Адмирала Макарова	14	А	52.585299	39.619628	4	1,10	Пластик	1	0.8	металл	1	8	металл	нет	ПЭТ
1834	Городской округ г. Липецк	г. Липецк	Адмирала Макарова	16	А	52.584657	39.620785	1	1,10	Пластик	0	-	-	0	-	-	нет	-
1835	Городской округ г. Липецк	г. Липецк	Адмирала Макарова	24	-	52.581629	39.622058	2	1,10	Пластик	1	0.8	металл	0	-	-	нет	ПЭТ
1836	Городской округ г. Липецк	г. Липецк	Адмирала Макарова	26	-	52.580298	39.622222	3	1,10	Пластик	1	0.8	металл	0	-	-	нет	ПЭТ
1837	Городской округ г. Липецк	г. Липецк	Адмирала Макарова	28	-	52.579415	39.622299	4	1,10	Пластик	1	0.8	металл	0	-	-	нет	ПЭТ
1838	Городской округ г. Липецк	г. Липецк	Аксакова пл	7	-	52.636279	39.662421	5	1,10	Пластик	1	0.8	металл	0	-	-	нет	ПЭТ
1839	Городской округ г. Липецк	г. Липецк	Амурская	5	-	52.626494	39.612134	2	0,75	Металл	0	-	-	0	-	-	нет	-
1840	Городской округ г. Липецк	г. Липецк	Амурская	5	-	52.626494	39.612134	1	1,10	Пластик	0	-	-	0	-	-	нет	-
1841	Городской округ г. Липецк	г. Липецк	Ангарская	19	-	52.584267	39.477335	4	0,75	Металл	0	-	-	1	8	металл	нет	-
1842	Городской округ г. Липецк	г. Липецк	Ангарская	23	А	52.584176	39.476076	4	1,10	Пластик	1	0.8	металл	1	8	металл	нет	ПЭТ
1843	Городской округ г. Липецк	г. Липецк	Ангарская	27	-	52.584713	39.475645	6	0,75	Металл	1	0.8	металл	1	8	металл	нет	ПЭТ
1844	Городской округ г. Липецк	г. Липецк	Ангарская	31	В	52.588336	39.466471	1	1,10	Пластик	0	-	-	0	-	-	нет	-
1845	Городской округ г. Липецк	г. Липецк	Ангарская	31	Д	52.589058	39.46414	1	1,10	Пластик	0	-	-	0	-	-	нет	-
1846	Городской округ г. Липецк	г. Липецк	Ангарская	31	Е	52.589188	39.463915	1	1,10	Пластик	0	-	-	0	-	-	нет	-
1847	Городской округ г. Липецк	г. Липецк	Ангарская	7	-	52.583324	39.480014	4	0,75	Металл	1	0.8	металл	1	8	металл	нет	ПЭТ
1848	Городской округ г. Липецк	г. Липецк	Андрея Смыслова	1	-	52.636702	39.657549	3	1,10	Пластик	0	-	-	0	-	-	нет	-
1849	Городской округ г. Липецк	г. Липецк	Арсеньева	38	А	52.639806	39.674195	2	1,10	Пластик	0	-	-	0	-	-	нет	-
1850	Городской округ г. Липецк	г. Липецк	Артемова	1	-	52.596974	39.486236	1	1,10	Металл	1	0.8	металл	0	-	-	нет	ПЭТ

Приложение 2 к приказу управления экологии и природных ресурсов Липецкой области
«Приложение А6. Реестр контейнерных площадок (по данным РО) Центральная зона.

№ п/п	Данные о нахождении мест (площадок) накопления твердых коммунальных отходов							Контейнеры для несортированных отходов			Контейнеры для утилизируемых отходов (раздельный сбор)			Контейнеры для сбора крупногабаритных отходов			Точка бестарного сбора (да/нет)	Примечание
	Муниципальное образование	Населенный пункт	Улица	Дом	Корпус/ Строение	Широта	Долгота	Кол-во	Емкость (отдельного контейнера)	Материал контейнера	Кол-во	Емкость (отдельного контейнера)	Материал контейнера	Кол-во	Емкость (отдельного	Материал контейнера		
1851	Городской округ г. Липецк	г. Липецк	Артемова	1	А	52.597821	39.488018	3	1,10	Пластик	1	0.8	металл	0	-	-	нет	ПЭТ
1852	Городской округ г. Липецк	г. Липецк	Артемова	2	-	52.597567	39.484791	1	1,10	Пластик	0	-	-	0	-	-	нет	-
1853	Городской округ г. Липецк	г. Липецк	Архангельская	13	-	52.590881	39.663401	4	1,10	Пластик	1	0.8	металл	1	8	металл	нет	ПЭТ
1854	Городской округ г. Липецк	г. Липецк	Архангельская	2	-	52.587244	39.661853	4	1,10	Пластик	1	0.8	металл	1	8	металл	нет	ПЭТ
1855	Городской округ г. Липецк	г. Липецк	Архангельская	20	-	52.58986	39.665548	2	1,10	Пластик	1	0.8	металл	0	-	-	нет	ПЭТ
1856	Городской округ г. Липецк	г. Липецк	Архангельская	22	-	52.591075	39.664977	3	1,10	Пластик	1	0.8	металл	0	-	-	нет	ПЭТ
1857	Городской округ г. Липецк	г. Липецк	Астраханская	15	А	52.59206	39.663051	2	1,10	Пластик	1	0.8	металл	1	8	металл	нет	ПЭТ
1858	Городской округ г. Липецк	г. Липецк	Астраханская	9	-	52.591258	39.659876	2	1,10	Пластик	1	0.8	металл	1	8	металл	нет	ПЭТ
1859	Городской округ г. Липецк	г. Липецк	Асфальтная	111	-	52.549045	39.743687	1	0,75	Металл	0	-	-	0	-	-	нет	-
1860	Городской округ г. Липецк	г. Липецк	пер. Балакирева	1	-	52.599223	39.566528	2	1,10	Пластик	1	0.8	металл	0	-	-	нет	ПЭТ
1861	Городской округ г. Липецк	г. Липецк	Балмочных С.Ф.	1	-	52.618756	39.585686	1	1,10	Пластик	0	-	-	0	-	-	нет	-
1862	Городской округ г. Липецк	г. Липецк	Балмочных С.Ф.	14	-	52.618333	39.587271	1	1,10	Металл	1	0.8	металл	0	-	-	нет	ПЭТ
1863	Городской округ г. Липецк	г. Липецк	Балмочных С.Ф.	16	-	52.618888	39.586769	1	1,10	Металл	0	-	-	0	-	-	нет	-
1864	Городской округ г. Липецк	г. Липецк	Балмочных С.Ф.	32	-	52.619798	39.587102	1	1,10	Пластик	0	-	-	0	-	-	нет	-
1865	Городской округ г. Липецк	г. Липецк	Балмочных С.Ф.	50	-	52.622299	39.588175	3	0,75	Металл	0	-	-	0	-	-	нет	-
1866	Городской округ г. Липецк	г. Липецк	Барашева	5	-	52.601868	39.586712	5	1,10	Пластик	1	0.8	металл	0	-	-	нет	ПЭТ
1867	Городской округ г. Липецк	г. Липецк	Белянского А.Д.	10	-	52.606773	39.501091	2	1,10	Пластик	0	-	-	0	-	-	нет	-
1868	Городской округ г. Липецк	г. Липецк	Белянского А.Д.	12	-	52.606866	39.503049	6	1,10	Металл/пластик	1	0.8	металл	0	-	-	нет	ПЭТ
1869	Городской округ г. Липецк	г. Липецк	Белянского А.Д.	18	-	52.608452	39.504223	3	1,10	Металл	1	0.8	металл	0	-	-	нет	ПЭТ
1870	Городской округ г. Липецк	г. Липецк	Белянского А.Д.	2	-	52.603531	39.498011	2	1,10	Металл	1	0.8	металл	0	-	-	нет	ПЭТ
1871	Городской округ г. Липецк	г. Липецк	Белянского А.Д.	4	-	52.604889	39.498129	4	1,10	Металл/пластик	1	0.8	металл	0	-	-	нет	ПЭТ
1872	Городской округ г. Липецк	г. Липецк	Белянского А.Д.	6	-	52.605376	39.498555	2	1,10	Металл/пластик	1	0.8	металл	0	-	-	нет	ПЭТ
1873	Городской округ г. Липецк	г. Липецк	Белянского А.Д.	8	-	52.606169	39.499943	2	1,10	Металл	1	0.8	металл	0	-	-	нет	ПЭТ
1874	Городской округ г. Липецк	г. Липецк	Бехтеева С.С.	10	-	52.605718	39.50894	4	1,10	Металл	1	0.8	металл	0	-	-	нет	ПЭТ
1875	Городской округ г. Липецк	г. Липецк	Бехтеева С.С.	3	-	52.603456	39.508747	6	1,10	Пластик	1	0.8	металл	0	-	-	нет	ПЭТ

Приложение 2 к приказу управления экологии и природных ресурсов Липецкой области
«Приложение А6. Реестр контейнерных площадок (по данным РО) Центральная зона.

№ п/п	Данные о нахождении мест (площадок) накопления твердых коммунальных отходов							Контейнеры для несортированных отходов			Контейнеры для утилизируемых отходов (раздельный сбор)			Контейнеры для сбора крупногабаритных отходов			Точка бестарного сбора (да/нет)	Примечание
	Муниципальное образование	Населенный пункт	Улица	Дом	Корпус/ Строение	Широта	Долгота	Кол-во	Емкость (отдельного контейнера)	Материал контейнера	Кол-во	Емкость (отдельного контейнера)	Материал контейнера	Кол-во	Емкость (отдельного	Материал контейнера		
1876	Городской округ г. Липецк	г. Липецк	Бехтеева С.С.	5	-	52.60178	39.508857	5	1,10	Пластик	1	0.8	металл	0	-	-	нет	ПЭТ
1877	Городской округ г. Липецк	г. Липецк	Бехтеева С.С.	7	-	52.601051	39.509862	3	1,10	Пластик	0	-	-	0	-	-	нет	-
1878	Городской округ г. Липецк	г. Липецк	Бехтеева С.С.	9	-	52.602555	39.511456	4	1,10	Металл	0	-	-	0	-	-	нет	-
1879	Городской округ г. Липецк	г. Липецк	Бехтеева С.С.	9	-	52.601556	39.511357	4	1,10	Металл	0	-	-	0	-	-	нет	-
1880	Городской округ г. Липецк	г. Липецк	Богатырская	2	-	52.632848	39.6654	1	1,10	Пластик	0	-	-	0	-	-	нет	-
1881	Городской округ г. Липецк	г. Липецк	Бородинская	47	А	52.64218	39.671216	3	1,10	Пластик	1	0.8	металл	0	-	-	нет	ПЭТ
1882	Городской округ г. Липецк	г. Липецк	В.П. Газина	5	-	52.635878	39.660468	4	1,10	Пластик	0	-	-	0	-	-	нет	-
1883	Городской округ г. Липецк	г. Липецк	Валентина Скороходова	4	-	52.60395	39.594443	3	1,10	Пластик	0	-	-	0	-	-	нет	-
1884	Городской округ г. Липецк	г. Липецк	Валентины Терешковой	12	-	52.619063	39.565182	2	0,75	Металл	1	0.8	металл	0	-	-	нет	ПЭТ
1885	Городской округ г. Липецк	г. Липецк	Валентины Терешковой	13	А	52.615074	39.574145	4	1,10	Пластик	1	0.8	металл	0	-	-	нет	ПЭТ
1886	Городской округ г. Липецк	г. Липецк	Валентины Терешковой	13	Б	52.614729	39.572594	3	1,10	Пластик	1	0.8	металл	0	-	-	нет	ПЭТ
1887	Городской округ г. Липецк	г. Липецк	Валентины Терешковой	13	Б	52.614121	39.571671	3	1,10	Пластик	1	0.8	металл	0	-	-	нет	ПЭТ
1888	Городской округ г. Липецк	г. Липецк	Валентины Терешковой	17	-	52.613815	39.573536	4	0,75	Металл	1	0.8	металл	0	-	-	нет	ПЭТ
1889	Городской округ г. Липецк	г. Липецк	Валентины Терешковой	2	-	52.621346	39.567436	5	1,10	Пластик	1	0.8	металл	0	-	-	нет	ПЭТ
1890	Городской округ г. Липецк	г. Липецк	Валентины Терешковой	20	-	52.615745	39.568086	5	1,10	Пластик	1	0.8	металл	0	-	-	нет	ПЭТ
1891	Городской округ г. Липецк	г. Липецк	Валентины Терешковой	22	-	52.614071	39.56928	3	1,10	Пластик	1	0.8	металл	0	-	-	нет	ПЭТ
1892	Городской округ г. Липецк	г. Липецк	Валентины Терешковой	25	А	52.612833	39.573178	3	1,10	Пластик	1	0.8	металл	0	-	-	нет	ПЭТ
1893	Городской округ г. Липецк	г. Липецк	Валентины Терешковой	26	-	52.613408	39.569354	4	1,10	Пластик	1	0.8	металл	0	-	-	нет	ПЭТ
1894	Городской округ г. Липецк	г. Липецк	Валентины Терешковой	28	4	52.614378	39.566287	6	1,10	Пластик	1	0.8	металл	0	-	-	нет	ПЭТ
1895	Городской округ г. Липецк	г. Липецк	Валентины Терешковой	29	-	52.612986	39.574445	5	0,75	Металл	1	0.8	металл	0	-	-	нет	ПЭТ
1896	Городской округ г. Липецк	г. Липецк	Валентины Терешковой	3	3	52.62152	39.570203	5	0,75	Металл	1	0.8	металл	0	-	-	нет	ПЭТ
1897	Городской округ г. Липецк	г. Липецк	Валентины Терешковой	30	-	52.613208	39.567765	2	1,10	Пластик	1	0.8	металл	0	-	-	нет	ПЭТ
1898	Городской округ г. Липецк	г. Липецк	Валентины Терешковой	31	А	52.612847	39.578262	4	1,10	Пластик	0	-	-	0	-	-	нет	-
1899	Городской округ г. Липецк	г. Липецк	Валентины Терешковой	32	1	52.612268	39.566244	5	1,10	Пластик	1	0.8	металл	0	-	-	нет	ПЭТ
1900	Городской округ г. Липецк	г. Липецк	Валентины Терешковой	33	-	52.611802	39.57598	5	0,75	Металл	0	-	-	0	-	-	нет	-

Приложение 2 к приказу управления экологии и природных ресурсов Липецкой области
«Приложение А6. Реестр контейнерных площадок (по данным РО) Центральная зона.

№ п/п	Данные о нахождении мест (площадок) накопления твердых коммунальных отходов							Контейнеры для несортированных отходов			Контейнеры для утилизируемых отходов (раздельный сбор)			Контейнеры для сбора крупногабаритных отходов			Точка бестарного сбора (да/нет)	Примечание
	Муниципальное образование	Населенный пункт	Улица	Дом	Корпус/ Строение	Широта	Долгота	Кол-во	Емкость (отдельного контейнера)	Материал контейнера	Кол-во	Емкость (отдельного контейнера)	Материал контейнера	Кол-во	Емкость (отдельного	Материал контейнера		
1901	Городской округ г. Липецк	г. Липецк	Валентины Терешковой	37	-	52.613212	39.579756	3	1,10	Металл	0	-	-	0	-	-	нет	-
1902	Городской округ г. Липецк	г. Липецк	Валентины Терешковой	40	-	52.611284	39.571775	4	1,10	Пластик	1	0.8	металл	0	-	-	нет	ПЭТ
1903	Городской округ г. Липецк	г. Липецк	Валентины Терешковой	42	-	52.60894	39.572448	4	1,10	Пластик	1	0.8	металл	0	-	-	нет	ПЭТ
1904	Городской округ г. Липецк	г. Липецк	Валентины Терешковой	5	1	52.619845	39.569514	5	0,75	Металл	1	0.8	металл	0	-	-	нет	ПЭТ
1905	Городской округ г. Липецк	г. Липецк	Валентины Терешковой	6	-	52.620067	39.567532	5	0,75	Металл	1	0.8	металл	0	-	-	нет	ПЭТ
1906	Городской округ г. Липецк	г. Липецк	Валентины Терешковой	7	3	52.619004	39.569656	5	1,10	Пластик	1	0.8	металл	0	-	-	нет	ПЭТ
1907	Городской округ г. Липецк	г. Липецк	Вермишева	18	1	52.602107	39.535465	8	1,10	Пластик	1	0.8	металл	0	-	-	нет	ПЭТ
1908	Городской округ г. Липецк	г. Липецк	Вермишева	18	2	52.602865	39.537297	11	0,75	Металл	1	0.8	металл	0	-	-	нет	ПЭТ
1909	Городской округ г. Липецк	г. Липецк	Вермишева	22	-	52.601444	39.53189	9	1,10	Пластик	1	0.8	металл	0	-	-	нет	ПЭТ
1910	Городской округ г. Липецк	г. Липецк	Виктора Музыки	10	-	52.633541	39.540841	2	1,10	Пластик	0	-	-	0	-	-	нет	-
1911	Городской округ г. Липецк	г. Липецк	Виктора Музыки	8	-	52.633104	39.538942	2	1,10	Металл	0	-	-	0	-	-	нет	-
1912	Городской округ г. Липецк	г. Липецк	Вилли Огнева	2	-	52.540779	39.573543	2	1,10	Пластик	1	0.8	металл	0	-	-	нет	ПЭТ
1913	Городской округ г. Липецк	г. Липецк	Вилли Огнева	4	-	52.54018	39.575275	5	1,10	Пластик	1	0.8	металл	0	-	-	нет	ПЭТ
1914	Городской округ г. Липецк	г. Липецк	пер. Вишневый	1	А	52.590468	39.570227	1	1,10	Пластик	0	-	-	0	-	-	нет	-
1915	Городской округ г. Липецк	г. Липецк	Водопьянова	12	-	52.592375	39.547788	5	1,10	Пластик	1	0.8	металл	1	8	металл	нет	ПЭТ
1916	Городской округ г. Липецк	г. Липецк	Водопьянова	15	-	52.591335	39.54502	2	1,10	Металл	0	-	-	0	-	-	нет	-
1917	Городской округ г. Липецк	г. Липецк	Водопьянова	16	-	52.592877	39.547069	4	1,10	Пластик	1	0.8	металл	1	8	металл	нет	ПЭТ
1918	Городской округ г. Липецк	г. Липецк	Водопьянова	17	А	52.591438	39.544011	2	0,75	Металл	0	-	-	0	-	-	нет	-
1919	Городской округ г. Липецк	г. Липецк	Водопьянова	17	А	52.591438	39.544011	2	1,10	Пластик	0	-	-	0	-	-	нет	-
1920	Городской округ г. Липецк	г. Липецк	Водопьянова	23	-	52.593809	39.538631	3	1,10	Пластик	1	1,1	пластик	0	-	-	нет	ДС
1921	Городской округ г. Липецк	г. Липецк	Водопьянова	25	-	52.595146	39.538789	6	1,10	Пластик	1	0.8	металл	0	-	-	нет	ПЭТ
1922	Городской округ г. Липецк	г. Липецк	Водопьянова	3	-	52.588898	39.54918	3	1,10	Металл	1	0.8	металл	0	-	-	нет	ПЭТ
1923	Городской округ г. Липецк	г. Липецк	Водопьянова	9	-	52.589162	39.54747	5	1,10	Металл	1	0.8	металл	0	-	-	нет	ПЭТ
1924	Городской округ г. Липецк	г. Липецк	Волгоградская	1	-	52.539805	39.583821	4	1,10	Пластик	0	-	-	0	-	-	нет	-
1925	Городской округ г. Липецк	г. Липецк	Володи Бачурина	10	-	52.541527	39.576143	3	0,75	Металл	0	-	-	0	-	-	нет	-

Приложение 2 к приказу управления экологии и природных ресурсов Липецкой области
«Приложение А6. Реестр контейнерных площадок (по данным РО) Центральная зона.

№ п/п	Данные о нахождении мест (площадок) накопления твердых коммунальных отходов							Контейнеры для несортированных отходов			Контейнеры для утилизируемых отходов (раздельный сбор)			Контейнеры для сбора крупногабаритных отходов			Точка бестарного сбора (да/нет)	Примечание
	Муниципальное образование	Населенный пункт	Улица	Дом	Корпус/ Строение	Широта	Долгота	Кол-во	Емкость (отдельного контейнера)	Материал контейнера	Кол-во	Емкость (отдельного контейнера)	Материал контейнера	Кол-во	Емкость (отдельного	Материал контейнера		
1926	Городской округ г. Липецк	г. Липецк	Володи Бачурина	4	-	52.543533	39.573022	1	1,10	Пластик	0	-	-	0	-	-	нет	-
1927	Городской округ г. Липецк	г. Липецк	Володи Бачурина	5	-	52.542978	39.575602	2	1,10	Пластик	1	0.8	металл	1	8	металл	нет	ПЭТ
1928	Городской округ г. Липецк	г. Липецк	Гагарина	100	Б	52.621659	39.576475	1	1,10	Пластик	0	-	-	0	-	-	нет	-
1929	Городской округ г. Липецк	г. Липецк	Гагарина	104	-	52.623698	39.571977	2	1,10	Пластик	0	-	-	0	-	-	нет	-
1930	Городской округ г. Липецк	г. Липецк	Гагарина	107	1	52.62134	39.565605	6	1,10	Пластик	1	0.8	металл	0	-	-	нет	ПЭТ
1931	Городской округ г. Липецк	г. Липецк	Гагарина	119	-	52.621276	39.563548	6	1,10	Пластик	1	0.8	металл	0	-	-	нет	ПЭТ
1932	Городской округ г. Липецк	г. Липецк	Гагарина	125	-	52.621108	39.561239	5	1,10	Пластик	1	0.8	металл	0	-	-	нет	ПЭТ
1933	Городской округ г. Липецк	г. Липецк	Гагарина	131	А	52.620882	39.559686	4	1,10	Пластик	1	0.8	металл	0	-	-	нет	ПЭТ
1934	Городской округ г. Липецк	г. Липецк	Гагарина	137	-	52.621321	39.558319	1	1,10	Металл	1	0.8	металл	0	-	-	нет	ПЭТ
1935	Городской округ г. Липецк	г. Липецк	Гагарина	153	2	52.620144	39.553571	4	0,75	Металл	1	0.8	металл	0	-	-	нет	ПЭТ
1936	Городской округ г. Липецк	г. Липецк	Гагарина	157	-	52.61955	39.55248	3	1,10	Пластик	1	0.8	металл	0	-	-	нет	ПЭТ
1937	Городской округ г. Липецк	г. Липецк	Гагарина	161	1	52.619172	39.550802	9	0,75	Металл	1	0.8	металл	0	-	-	нет	ПЭТ
1938	Городской округ г. Липецк	г. Липецк	Гагарина	17	-	52.61738	39.606398	4	1,10	Пластик	1	0.8	металл	0	-	-	нет	ПЭТ
1939	Городской округ г. Липецк	г. Липецк	Гагарина	2	-	52.618581	39.616071	2	0,75	Металл	0	-	-	0	-	-	нет	-
1940	Городской округ г. Липецк	г. Липецк	Гагарина	25	-	52.617323	39.60128	3	1,10	Пластик	1	0.8	металл	0	-	-	нет	ПЭТ
1941	Городской округ г. Липецк	г. Липецк	Гагарина	27	А	52.616548	39.599449	1	1,10	Пластик	1	0.8	металл	0	-	-	нет	ПЭТ
1942	Городской округ г. Липецк	г. Липецк	Гагарина	28	-	52.618301	39.605598	5	1,10	Пластик	0	-	-	0	-	-	нет	-
1943	Городской округ г. Липецк	г. Липецк	Гагарина	33	-	52.616402	39.598654	6	1,10	Пластик	1	0.8	металл	0	-	-	нет	ПЭТ
1944	Городской округ г. Липецк	г. Липецк	Гагарина	35	-	52.616317	39.596125	8	1,10	Пластик	1	0.8	металл	0	-	-	нет	ПЭТ
1945	Городской округ г. Липецк	г. Липецк	Гагарина	41	-	52.61665	39.593842	5	1,10	Пластик	1	0.8	металл	0	-	-	нет	ПЭТ
1946	Городской округ г. Липецк	г. Липецк	Гагарина	51	2	52.616	39.591699	5	1,10	Пластик	1	0.8	металл	0	-	-	нет	ПЭТ
1947	Городской округ г. Липецк	г. Липецк	Гагарина	55	2	52.616068	39.589021	6	1,10	Пластик	1	0.8	металл	0	-	-	нет	ПЭТ
1948	Городской округ г. Липецк	г. Липецк	Гагарина	59	-	52.61623	39.587476	4	1,10	Пластик	0	-	-	0	-	-	нет	-
1949	Городской округ г. Липецк	г. Липецк	Гагарина	63	-	52.618617	39.579199	4	0,75	Металл	1	0.8	металл	0	-	-	нет	ПЭТ
1950	Городской округ г. Липецк	г. Липецк	Гагарина	73	-	52.619835	39.577127	6	0,75	Металл	1	0.8	металл	0	-	-	нет	ПЭТ

Приложение 2 к приказу управления экологии и природных ресурсов Липецкой области
«Приложение А6. Реестр контейнерных площадок (по данным РО) Центральная зона.

№ п/п	Данные о нахождении мест (площадок) накопления твердых коммунальных отходов							Контейнеры для несортированных отходов			Контейнеры для утилизируемых отходов (раздельный сбор)			Контейнеры для сбора крупногабаритных отходов			Точка бестарного сбора (да/нет)	Примечание
	Муниципальное образование	Населенный пункт	Улица	Дом	Корпус/ Строение	Широта	Долгота	Кол-во	Емкость (отдельного контейнера)	Материал контейнера	Кол-во	Емкость (отдельного контейнера)	Материал контейнера	Кол-во	Емкость (отдельного	Материал контейнера		
1951	Городской округ г. Липецк	г. Липецк	Гагарина	76	-	52.618951	39.582865	3	1,10	Пластик	0	-	-	0	-	-	нет	-
1952	Городской округ г. Липецк	г. Липецк	Гагарина	79	-	52.620647	39.575204	5	1,10	Пластик	1	0.8	металл	0	-	-	нет	ПЭТ
1953	Городской округ г. Липецк	г. Липецк	Гагарина	85	-	52.621015	39.573554	4	0,75	Металл	1	0.8	металл	0	-	-	нет	ПЭТ
1954	Городской округ г. Липецк	г. Липецк	Гагарина	87	А	52.621386	39.572749	3	1,10	Пластик	1	0.8	металл	0	-	-	нет	ПЭТ
1955	Городской округ г. Липецк	г. Липецк	Гагарина	88	-	52.620748	39.579069	2	0,75	Металл	0	-	-	0	-	-	нет	-
1956	Городской округ г. Липецк	г. Липецк	Гагарина	95	2	52.622458	39.570614	6	1,10	Пластик	1	0.8	металл	0	-	-	нет	ПЭТ
1957	Городской округ г. Липецк	г. Липецк	Гагарина	96	-	52.621516	39.577432	2	0,75	Металл	0	-	-	0	-	-	нет	-
1958	Городской округ г. Липецк	г. Липецк	Гайдара	2	А	52.626152	39.608392	2	0,75	Металл	0	-	-	0	-	-	нет	-
1959	Городской округ г. Липецк	г. Липецк	Геологическая	2	А	52.580775	39.477415	5	1,10	Пластик	1	0.8	металл	0	-	-	нет	ПЭТ
1960	Городской округ г. Липецк	г. Липецк	Германа Титова	11	2	52.618225	39.557924	3	1,10	Пластик	1	0.8	металл	0	-	-	нет	ПЭТ
1961	Городской округ г. Липецк	г. Липецк	Германа Титова	4	-	52.620768	39.555543	6	1,10	Пластик	1	0.8	металл	0	-	-	нет	ПЭТ
1962	Городской округ г. Липецк	г. Липецк	Германа Титова	6	1	52.619895	39.555802	5	1,10	Пластик	1	0.8	металл	0	-	-	нет	ПЭТ
1963	Городской округ г. Липецк	г. Липецк	Германа Титова	6	6	52.618728	39.553261	2	1,10	Пластик	1	0.8	металл	0	-	-	нет	ПЭТ
1964	Городской округ г. Липецк	г. Липецк	Германа Титова	7	2	52.62007	39.557853	5	0,75	Металл	1	0.8	металл	0	-	-	нет	ПЭТ
1965	Городской округ г. Липецк	г. Липецк	Германа Титова	9	2	52.618154	39.558508	5	1,10	Пластик	1	0.8	металл	0	-	-	нет	ПЭТ
1966	Городской округ г. Липецк	г. Липецк	Героя России Эдуарда Белана	10	-	52.582397	39.510963	3	1,10	Металл	1	0.8	металл	0	-	-	нет	ПЭТ
1967	Городской округ г. Липецк	г. Липецк	Героя России Эдуарда Белана	14	-	52.577873	39.51905	5	1,10	Металл	1	0.8	металл	0	-	-	нет	ПЭТ
1968	Городской округ г. Липецк	г. Липецк	Героя России Эдуарда Белана	15	-	52.581032	39.516413	4	0,75	Металл	1	0.8	металл	0	-	-	нет	ПЭТ
1969	Городской округ г. Липецк	г. Липецк	Героя России Эдуарда Белана	17	-	52.580088	39.517869	5	0,75	Металл	1	0.8	металл	0	-	-	нет	ПЭТ
1970	Городской округ г. Липецк	г. Липецк	Героя России Эдуарда Белана	2	-	52.584947	39.507037	2	1,10	Металл	1	0.8	металл	0	-	-	нет	ПЭТ
1971	Городской округ г. Липецк	г. Липецк	Героя России Эдуарда Белана	3	-	52.584966	39.509113	3	1,10	Пластик	1	0.8	металл	0	-	-	нет	ПЭТ
1972	Городской округ г. Липецк	г. Липецк	Героя России Эдуарда Белана	8	-	52.583515	39.509491	3	1,10	Металл	1	0.8	металл	0	-	-	нет	ПЭТ
1973	Городской округ г. Липецк	г. Липецк	Утренняя	-	-	52.63079	39.581975	0	-	-	0	-	-	0	-	-	да	-
1974	Городской округ г. Липецк	г. Липецк	Детская	15	-	52.582441	39.469681	4	1,10	Пластик	1	0.8	металл	1	8	металл	нет	ПЭТ
1975	Городской округ г. Липецк	г. Липецк	Дзержинского	13	-	52.587737	39.618933	3	1,10	Пластик	1	0.8	металл	0	-	-	нет	ПЭТ

Приложение 2 к приказу управления экологии и природных ресурсов Липецкой области
«Приложение А6. Реестр контейнерных площадок (по данным РО) Центральная зона.

№ п/п	Данные о нахождении мест (площадок) накопления твердых коммунальных отходов							Контейнеры для несортированных отходов			Контейнеры для утилизируемых отходов (раздельный сбор)			Контейнеры для сбора крупногабаритных отходов			Точка бестарного сбора (да/нет)	Примечание
	Муниципальное образование	Населенный пункт	Улица	Дом	Корпус/ Строение	Широта	Долгота	Кол-во	Емкость (отдельного контейнера)	Материал контейнера	Кол-во	Емкость (отдельного контейнера)	Материал контейнера	Кол-во	Емкость (отдельного	Материал контейнера		
1976	Городской округ г. Липецк	г. Липецк	Доватора	10	Б	52.600257	39.556149	2	1,10	Пластик	1	0.8	металл	0	-	-	нет	ПЭТ
1977	Городской округ г. Липецк	г. Липецк	Доватора	16	-	52.600717	39.552066	5	1,10	Пластик	1	0.8	металл	0	-	-	нет	ПЭТ
1978	Городской округ г. Липецк	г. Липецк	Доватора	18	-	52.601342	39.552809	1	1,10	Пластик	0	-	-	0	-	-	нет	-
1979	Городской округ г. Липецк	г. Липецк	Доватора	4	1	52.597735	39.56358	3	1,10	Металл	0	-	-	0	-	-	нет	-
1980	Городской округ г. Липецк	г. Липецк	Доватора	4	А	52.596704	39.561942	5	1,10	Металл	1	0.8	металл	0	-	-	нет	ПЭТ
1981	Городской округ г. Липецк	г. Липецк	Доватора	6	-	52.596946	39.560949	2	1,10	Металл	1	0.8	металл	0	-	-	нет	ПЭТ
1982	Городской округ г. Липецк	г. Липецк	Доватора	7	-	52.596222	39.559895	3	1,10	Металл	1	0.8	металл	0	-	-	нет	ПЭТ
1983	Городской округ г. Липецк	г. Липецк	Доватора	8	-	52.597623	39.560725	3	1,10	Металл	1	0.8	металл	0	-	-	нет	ПЭТ
1984	Городской округ г. Липецк	г. Липецк	Елецкое ш.	1	А	52.596321	39.493652	2	1,10	Пластик	1	0.8	металл	0	-	-	нет	ПЭТ
1985	Городской округ г. Липецк	г. Липецк	Елецкое ш.	7	-	52.59771	39.490753	3	1,10	Пластик	0	-	-	0	-	-	нет	-
1986	Городской округ г. Липецк	г. Липецк	Елецкое ш.	7	А	52.596482	39.490762	4	1,10	Пластик	1	0.8	металл	0	-	-	нет	ПЭТ
1987	Городской округ г. Липецк	г. Липецк	Железногорская	2	А	52.536658	39.757671	1	0,75	Металл	0	-	-	0	-	-	нет	-
1988	Городской округ г. Липецк	г. Липецк	З. Космодемьянской	1	-	52.590099	39.619261	4	1,10	Пластик	1	0.8	металл	0	-	-	нет	ПЭТ
1989	Городской округ г. Липецк	г. Липецк	З. Космодемьянской	2	-	52.589083	39.61823	6	1,10	Пластик	1	0.8	металл	1	8	металл	нет	ПЭТ
1990	Городской округ г. Липецк	г. Липецк	З. Космодемьянской	259	-	52.5754	39.666266	1	1,10	Пластик	0	-	-	0	-	-	нет	-
1991	Городской округ г. Липецк	г. Липецк	З. Космодемьянской	4	А	52.587889	39.622377	4	1,10	Пластик	1	0.8	металл	1	8	металл	нет	ПЭТ
1992	Городской округ г. Липецк	г. Липецк	Загородная	19	-	52.615221	39.543741	5	1,10	Пластик	1	0.8	металл	0	-	-	нет	ПЭТ
1993	Городской округ г. Липецк	г. Липецк	Задорожная	24	-	52.639081	39.506627	7	1,10	Металл	0	-	-	0	-	-	нет	-
1994	Городской округ г. Липецк	г. Липецк	Замятина Е.И.	1	-	52.604325	39.500705	4	1,10	Металл	0	-	-	0	-	-	нет	-
1995	Городской округ г. Липецк	г. Липецк	Замятина Е.И.	1	Б	52.603362	39.499685	2	1,10	Пластик	0	-	-	0	-	-	нет	-
1996	Городской округ г. Липецк	г. Липецк	Замятина Е.И.	2	-	52.605021	39.500962	2	1,10	Пластик	1	0.8	металл	0	-	-	нет	ПЭТ
1997	Городской округ г. Липецк	г. Липецк	Замятина Е.И.	3	-	52.605389	39.500736	4	1,10	Металл	1	0.8	металл	0	-	-	нет	ПЭТ
1998	Городской округ г. Липецк	г. Липецк	Замятина Е.И.	4	А	52.606076	39.504393	3	1,10	Металл	1	0.8	металл	0	-	-	нет	ПЭТ
1999	Городской округ г. Липецк	г. Липецк	Западная	44	-	52.611067	39.53936	3	1,10	Пластик	0	-	-	0	-	-	нет	-
2000	Городской округ г. Липецк	г. Липецк	Звездная	11	-	52.600376	39.542549	6	1,10	Пластик	1	0.8	металл	0	-	-	нет	ПЭТ

Приложение 2 к приказу управления экологии и природных ресурсов Липецкой области
«Приложение А6. Реестр контейнерных площадок (по данным РО) Центральная зона.

№ п/п	Данные о нахождении мест (площадок) накопления твердых коммунальных отходов							Контейнеры для несортированных отходов			Контейнеры для утилизируемых отходов (раздельный сбор)			Контейнеры для сбора крупногабаритных отходов			Точка бестарного сбора (да/нет)	Примечание
	Муниципальное образование	Населенный пункт	Улица	Дом	Корпус/ Строение	Широта	Долгота	Кол-во	Емкость (отдельного контейнера)	Материал контейнера	Кол-во	Емкость (отдельного контейнера)	Материал контейнера	Кол-во	Емкость (отдельного	Материал контейнера		
2001	Городской округ г. Липецк	г. Липецк	Звездная	13	2	52.600339	39.54041	4	1,10	Пластик	1	0.8	металл	0	-	-	нет	ПЭТ
2002	Городской округ г. Липецк	г. Липецк	Звездная	14	1	52.600529	39.539978	2	1,10	Пластик	1	0.8	металл	0	-	-	нет	ПЭТ
2003	Городской округ г. Липецк	г. Липецк	Звездная	14	2	52.601199	39.540119	3	1,10	Пластик	1	0.8	металл	0	-	-	нет	ПЭТ
2004	Городской округ г. Липецк	г. Липецк	Звездная	16	-	52.601988	39.538985	3	1,10	Пластик	1	0.8	металл	0	-	-	нет	ПЭТ
2005	Городской округ г. Липецк	г. Липецк	Звездная	16	2	52.600742	39.538704	5	0,75	Металл	1	0.8	металл	0	-	-	нет	ПЭТ
2006	Городской округ г. Липецк	г. Липецк	Звездная	2	1	52.608083	39.551314	6	1,10	Пластик	1	0.8	металл	0	-	-	нет	ПЭТ
2007	Городской округ г. Липецк	г. Липецк	Звездная	3	4	52.605695	39.549633	5	1,10	Пластик	1	0.8	металл	0	-	-	нет	ПЭТ
2008	Городской округ г. Липецк	г. Липецк	Звездная	4	3	52.605269	39.553388	7	1,10	Пластик	1	0.8	металл	0	-	-	нет	ПЭТ
2009	Городской округ г. Липецк	г. Липецк	Звездная	4	А	52.606705	39.553366	3	1,10	Пластик	1	1,1	пластик	0	-	-	нет	ДС
2010	Городской округ г. Липецк	г. Липецк	Звездная	5	А	52.605393	39.552572	2	1,10	Пластик	1	1,1	пластик	0	-	-	нет	ДС
2011	Городской округ г. Липецк	г. Липецк	Звездная	8	2	52.603601	39.550439	4	1,10	Пластик	1	0.8	металл	0	-	-	нет	ПЭТ
2012	Городской округ г. Липецк	г. Липецк	Звездная	9	-	52.601565	39.547357	4	1,10	Пластик	1	0.8	металл	0	-	-	нет	ПЭТ
2013	Городской округ г. Липецк	г. Липецк	Зегеля	11	-	52.613193	39.596811	6	1,10	Пластик	0	-	-	0	-	-	нет	-
2014	Городской округ г. Липецк	г. Липецк	Зегеля	2	-	52.610799	39.600729	2	1,10	Пластик	0	-	-	0	-	-	нет	-
2015	Городской округ г. Липецк	г. Липецк	Зеленая	38	А	52.531297	39.589082	1	0,75	Металл	0	-	-	0	-	-	нет	-
2016	Городской округ г. Липецк	г. Липецк	И.В. Шкатова	26	-	52.622135	39.612183	2	1,10	Пластик	1	0.8	металл	0	-	-	нет	ПЭТ
2017	Городской округ г. Липецк	г. Липецк	Восточная	-	-	52.640072	39.636961	0	-	-	0	-	-	0	-	-	да	-
2018	Городской округ г. Липецк	г. Липецк	И.В. Шкатова	4	-	52.618684	39.612183	5	1,10	Пластик	0	-	-	0	-	-	нет	-
2019	Городской округ г. Липецк	г. Липецк	Ильича	14	-	52.539891	39.58654	3	1,10	Пластик	1	0.8	металл	0	-	-	нет	ПЭТ
2020	Городской округ г. Липецк	г. Липецк	Ильича	16	-	52.539083	39.586498	4	1,10	Пластик	1	0.8	металл	1	8	металл	нет	ПЭТ
2021	Городской округ г. Липецк	г. Липецк	Ильича	31	А	52.533916	39.590695	1	1,10	Пластик	1	0.8	металл	1	8	металл	нет	ПЭТ
2022	Городской округ г. Липецк	г. Липецк	Ильича	6	-	52.542846	39.585663	2	1,10	Пластик	1	0.8	металл	1	8	металл	нет	ПЭТ
2023	Городской округ г. Липецк	г. Липецк	Ильича	9	-	52.541271	39.588265	1	1,10	Пластик	0	-	-	0	-	-	нет	-
2024	Городской округ г. Липецк	г. Липецк	Ильича	36	А	52.536428	39.585551	8	1,10	Пластик	0	-	-	1	8	металл	нет	-
2025	Городской округ г. Липецк	г. Липецк	Им. Генерала Меркулова	10	А	52.590298	39.543287	7	1,10	Пластик	1	0.8	металл	0	-	-	нет	ПЭТ

Приложение 2 к приказу управления экологии и природных ресурсов Липецкой области
«Приложение А6. Реестр контейнерных площадок (по данным РО) Центральная зона.

№ п/п	Данные о нахождении мест (площадок) накопления твердых коммунальных отходов							Контейнеры для несортированных отходов			Контейнеры для утилизируемых отходов (раздельный сбор)			Контейнеры для сбора крупногабаритных отходов			Точка бестарного сбора (да/нет)	Примечание
	Муниципальное образование	Населенный пункт	Улица	Дом	Корпус/ Строение	Широта	Долгота	Кол-во	Емкость (отдельного контейнера)	Материал контейнера	Кол-во	Емкость (отдельного контейнера)	Материал контейнера	Кол-во	Емкость (отдельного	Материал контейнера		
2026	Городской округ г. Липецк	г. Липецк	Им. Генерала Меркулова	13	-	52.589346	39.542313	6	1,10	Пластик	1	1,1	пластик	0	-	-	нет	ДС
2027	Городской округ г. Липецк	г. Липецк	Им. Генерала Меркулова	24	-	52.584369	39.528516	10	1,10	Пластик	0	-	-	0	-	-	нет	-
2028	Городской округ г. Липецк	г. Липецк	Им. Генерала Меркулова	29	-	52.587976	39.538484	4	1,10	Пластик	1	0.8	металл	0	-	-	нет	ПЭТ
2029	Городской округ г. Липецк	г. Липецк	Им. Генерала Меркулова	30	-	52.580877	39.524491	5	1,10	Пластик	1	0.8	металл	0	-	-	нет	ПЭТ
2030	Городской округ г. Липецк	г. Липецк	Им. Генерала Меркулова	35	-	52.587554	39.536875	6	1,10	Пластик	1	0.8	металл	0	-	-	нет	ПЭТ
2031	Городской округ г. Липецк	г. Липецк	Им. Генерала Меркулова	37	-	52.585693	39.533482	5	1,10	Пластик	1	0.8	металл	0	-	-	нет	ПЭТ
2032	Городской округ г. Липецк	г. Липецк	Им. Генерала Меркулова	43	-	52.58377	39.530809	4	1,10	Пластик	1	0.8	металл	0	-	-	нет	ПЭТ
2033	Городской округ г. Липецк	г. Липецк	Им. Генерала Меркулова	43	-	52.584495	39.531596	5	1,10	Пластик	1	1,1	пластик	0	-	-	нет	ДС
2034	Городской округ г. Липецк	г. Липецк	Им. Генерала Меркулова	45	-	52.584623	39.532788	2	1,10	Пластик	1	1,1	пластик	0	-	-	нет	ДС
2035	Городской округ г. Липецк	г. Липецк	Им. Генерала Меркулова	47	-	52.583374	39.534017	3	1,10	Пластик	1	1,1	пластик	0	-	-	нет	ДС
2036	Городской округ г. Липецк	г. Липецк	Им. Генерала Меркулова	51	А	52.582521	39.532052	4	1,10	Пластик	1	0.8	металл	0	-	-	нет	ПЭТ
2037	Городской округ г. Липецк	г. Липецк	Им. Генерала Меркулова	57	-	52.582259	39.529604	6	1,10	Пластик	1	0.8	металл	0	-	-	нет	ПЭТ
2038	Городской округ г. Липецк	г. Липецк	Им. Генерала Меркулова	7	1	52.587733	39.544349	2	1,10	Металл	1	0.8	металл	0	-	-	нет	ПЭТ
2039	Городской округ г. Липецк	г. Липецк	Им. Генерала Меркулова	9	-	52.589561	39.545142	5	1,10	Пластик	1	0.8	металл	0	-	-	нет	ПЭТ
2040	Городской округ г. Липецк	г. Липецк	Им. Баумана	333	11	52.650408	39.684956	2	1,10	Пластик	0	-	-	0	-	-	нет	-
2041	Городской округ г. Липецк	г. Липецк	им. Генерала Меркулова	8	А	52.591228	39.543504	2	1,10	Металл	1	0.8	металл	0	-	-	нет	ПЭТ
2042	Городской округ г. Липецк	г. Липецк	Им. Мичурина	16	А	52.595729	39.58226	6	1,10	Металл	0	-	-	0	-	-	нет	-
2043	Городской округ г. Липецк	г. Липецк	Им. Мичурина	28	В	52.59625	39.576683	6	1,10	Металл	1	0.8	металл	0	-	-	нет	ПЭТ
2044	Городской округ г. Липецк	г. Липецк	Им. Мичурина	38	А	52.595366	39.57307	2	1,10	Металл	1	0.8	металл	0	-	-	нет	ПЭТ
2045	Городской округ г. Липецк	г. Липецк	Им. Орджоникидзе	37	-	52.595674	39.577788	1	1,10	Металл	0	-	-	0	-	-	нет	-
2046	Городской округ г. Липецк	г. Липецк	Им. Фридриха Энгельса	5	А	52.628562	39.631836	6	1,10	Пластик	0	-	-	0	-	-	нет	-
2047	Городской округ г. Липецк	г. Липецк	пркт им. 60летия СССР	12	-	52.58569	39.539442	2	1,10	Пластик	1	0.8	металл	0	-	-	нет	ПЭТ
2048	Городской округ г. Липецк	г. Липецк	пркт им. 60летия СССР	13	-	52.584614	39.535318	1	1,10	Пластик	1	0.8	металл	0	-	-	нет	ПЭТ
2049	Городской округ г. Липецк	г. Липецк	пркт им. 60летия СССР	15	-	52.5849	39.53561	2	1,10	Пластик	1	1,1	пластик	1	8	металл	да	-
2050	Городской округ г. Липецк	г. Липецк	пркт им. 60летия СССР	16	-	52.586211	39.537319	4	1,10	Металл/пластик	1	0.8	металл	0	-	-	нет	ПЭТ

Приложение 2 к приказу управления экологии и природных ресурсов Липецкой области
«Приложение А6. Реестр контейнерных площадок (по данным РО) Центральная зона.

№ п/п	Данные о нахождении мест (площадок) накопления твердых коммунальных отходов							Контейнеры для несортированных отходов			Контейнеры для утилизируемых отходов (раздельный сбор)			Контейнеры для сбора крупногабаритных отходов			Точка бестарного сбора (да/нет)	Примечание
	Муниципальное образование	Населенный пункт	Улица	Дом	Корпус/ Строение	Широта	Долгота	Кол-во	Емкость (отдельного контейнера)	Материал контейнера	Кол-во	Емкость (отдельного контейнера)	Материал контейнера	Кол-во	Емкость (отдельного	Материал контейнера		
2051	Городской округ г. Липецк	г. Липецк	пркт им. 60летия СССР	17	-	52.584841	39.533703	3	1,10	Пластик	1	1,1	пластик	0	-	-	нет	-
2052	Городской округ г. Липецк	г. Липецк	пркт им. 60летия СССР	19	-	52.585306	39.536098	2	1,10	Пластик	1	0.8	металл	1	8	металл	нет	ПЭТ
2053	Городской округ г. Липецк	г. Липецк	пркт им. 60летия СССР	2	-	52.585411	39.542916	3	1,10	Пластик	1	1,1	пластик	0	-	-	нет	-
2054	Городской округ г. Липецк	г. Липецк	пркт им. 60летия СССР	24	-	52.589364	39.531385	3	1,10	Пластик	1	1,1	пластик	0	-	-	нет	-
2055	Городской округ г. Липецк	г. Липецк	пркт им. 60летия СССР	27	-	52.587817	39.530972	8	1,10	Пластик	1	0.8	металл	0	-	-	нет	ПЭТ
2056	Городской округ г. Липецк	г. Липецк	пркт им. 60летия СССР	30	-	52.590211	39.529784	3	1,10	Металл	1	1,1	пластик	0	-	-	нет	-
2057	Городской округ г. Липецк	г. Липецк	пркт им. 60летия СССР	31	-	52.588208	39.527229	4	1,10	Пластик	1	0.8	металл	0	-	-	нет	ПЭТ
2058	Городской округ г. Липецк	г. Липецк	пркт им. 60летия СССР	33	-	52.589033	39.5291	4	1,10	Пластик	1	0.8	металл	0	-	-	нет	ПЭТ
2059	Городской округ г. Липецк	г. Липецк	пркт им. 60летия СССР	35	-	52.588464	39.526273	7	1,10	Пластик	1	0.8	металл	0	-	-	нет	ПЭТ
2060	Городской округ г. Липецк	г. Липецк	пркт им. 60летия СССР	37	-	52.59086	39.525017	5	1,10	Металл/пластик	0	-	-	0	-	-	нет	-
2061	Городской округ г. Липецк	г. Липецк	пркт им. 60летия СССР	41	-	52.591523	39.523626	2	1,10	Пластик	1	0.8	металл	0	-	-	нет	ПЭТ
2062	Городской округ г. Липецк	г. Липецк	пркт им. 60летия СССР	43	-	52.592593	39.521422	4	1,10	Пластик	1	0.8	металл	0	-	-	нет	ПЭТ
2063	Городской округ г. Липецк	г. Липецк	пркт им. 60летия СССР	45	-	52.593403	39.519769	3	1,10	Пластик	1	0.8	металл	0	-	-	нет	ПЭТ
2064	Городской округ г. Липецк	г. Липецк	пркт им. 60летия СССР	47	-	52.592563	39.517383	5	1,10	Пластик	1	0.8	металл	0	-	-	нет	ПЭТ
2065	Городской округ г. Липецк	г. Липецк	пркт им. 60летия СССР	5	-	52.58411	39.538279	3	1,10	Пластик	1	0.8	металл	0	-	-	нет	ПЭТ
2066	Городской округ г. Липецк	г. Липецк	пркт им. 60летия СССР	6	-	52.584896	39.541266	3	1,10	Металл	1	0.8	металл	0	-	-	нет	ПЭТ
2067	Городской округ г. Липецк	г. Липецк	пркт им. 60летия СССР	7	-	52.584196	39.53606	5	1,10	Пластик	1	0.8	металл	0	-	-	нет	ПЭТ
2068	Городской округ г. Липецк	г. Липецк	Имени Н.К. Крупской	10	-	52.578583	39.61249	2	1,10	Пластик	0	-	-	0	-	-	нет	-
2069	Городской округ г. Липецк	г. Липецк	Имени О. Городовикова	84	-	52.571668	39.503564	1	1,10	Пластик	0	-	-	0	-	-	нет	-
2070	Городской округ г. Липецк	г. Липецк	Имени Хорошавина А.И.	10	-	52.585564	39.514193	3	1,10	Металл	1	0.8	металл	0	-	-	нет	ПЭТ
2071	Городской округ г. Липецк	г. Липецк	Интернациональная	19	-	52.612813	39.60156	3	1,10	Пластик	0	-	-	0	-	-	нет	-
2072	Городской округ г. Липецк	г. Липецк	Имени Хорошавина А.И.	11	-	52.584892	39.51282	3	1,10	Пластик	1	0.8	металл	0	-	-	нет	ПЭТ
2073	Городской округ г. Липецк	г. Липецк	Имени Хорошавина А.И.	13	-	52.583722	39.512278	5	1,10	Металл	1	0.8	металл	0	-	-	нет	ПЭТ
2074	Городской округ г. Липецк	г. Липецк	Имени Хорошавина А.И.	16	-	52.5864	39.510363	3	1,10	Металл	1	0.8	металл	0	-	-	нет	ПЭТ
2075	Городской округ г. Липецк	г. Липецк	Имени Хорошавина А.И.	17	-	52.584523	39.511672	4	1,10	Металл	1	0.8	металл	0	-	-	нет	ПЭТ

Приложение 2 к приказу управления экологии и природных ресурсов Липецкой области
«Приложение А6. Реестр контейнерных площадок (по данным РО) Центральная зона.

№ п/п	Данные о нахождении мест (площадок) накопления твердых коммунальных отходов							Контейнеры для несортированных отходов			Контейнеры для утилизируемых отходов (раздельный сбор)			Контейнеры для сбора крупногабаритных отходов			Точка бестарного сбора (да/нет)	Примечание
	Муниципальное образование	Населенный пункт	Улица	Дом	Корпус/ Строение	Широта	Долгота	Кол-во	Емкость (отдельного контейнера)	Материал контейнера	Кол-во	Емкость (отдельного контейнера)	Материал контейнера	Кол-во	Емкость (отдельного	Материал контейнера		
2076	Городской округ г. Липецк	г. Липецк	Имени Хорошавина А.И.	2	-	52.584504	39.516618	6	1,10	Пластик	1	0.8	металл	0	-	-	нет	ПЭТ
2077	Городской округ г. Липецк	г. Липецк	Имени Хорошавина А.И.	23	-	52.585583	39.509771	3	1,10	Пластик	1	0.8	металл	0	-	-	нет	ПЭТ
2078	Городской округ г. Липецк	г. Липецк	Имени Хорошавина А.И.	9	-	52.585011	39.514847	3	1,10	Металл	1	0.8	металл	0	-	-	нет	ПЭТ
2079	Городской округ г. Липецк	г. Липецк	Имени Шуминского С.Л.	17	-	52.587377	39.511894	4	1,10	Металл	1	0.8	металл	0	-	-	нет	ПЭТ
2080	Городской округ г. Липецк	г. Липецк	Имени Шуминского С.Л.	6	-	52.5863	39.518694	4	1,10	Металл	1	0.8	металл	0	-	-	нет	ПЭТ
2081	Городской округ г. Липецк	г. Липецк	Имени Шуминского С.Л.	7	-	52.586278	39.514766	5	1,10	Металл	1	1,1	пластик	0	-	-	нет	ДС
2082	Городской округ г. Липецк	г. Липецк	Имени Шуминского С.Л.	8	-	52.586382	39.517132	3	1,10	Металл	1	1,1	пластик	0	-	-	нет	ДС
2083	Городской округ г. Липецк	г. Липецк	Индустриальная	1	-	52.592253	39.566166	2	1,10	Пластик	1	0.8	металл	0	-	-	нет	ПЭТ
2084	Городской округ г. Липецк	г. Липецк	Индустриальная	12	-	52.589618	39.560881	3	1,10	Пластик	1	0.8	металл	0	-	-	нет	ПЭТ
2085	Городской округ г. Липецк	г. Липецк	Индустриальная	19	-	52.590371	39.562483	1	1,10	Пластик	1	0.8	металл	0	-	-	нет	ПЭТ
2086	Городской округ г. Липецк	г. Липецк	Индустриальная	2	-	52.592731	39.566254	4	1,10	Пластик	1	0.8	металл	0	-	-	нет	ПЭТ
2087	Городской округ г. Липецк	г. Липецк	Индустриальная	25	-	52.59002	39.561659	1	1,10	Пластик	1	0.8	металл	0	-	-	нет	ПЭТ
2088	Городской округ г. Липецк	г. Липецк	Индустриальная	3	-	52.591654	39.564861	2	1,10	Пластик	1	0.8	металл	0	-	-	нет	ПЭТ
2089	Городской округ г. Липецк	г. Липецк	Индустриальная	3	-	52.590759	39.563115	2	1,10	Пластик	1	0.8	металл	0	-	-	нет	ПЭТ
2090	Городской округ г. Липецк	г. Липецк	Индустриальная	3	А	52.590251	39.564694	1	1,10	Пластик	1	0.8	металл	0	-	-	нет	ПЭТ
2091	Городской округ г. Липецк	г. Липецк	Индустриальная	4	-	52.591721	39.564693	3	1,10	Пластик	1	0.8	металл	0	-	-	нет	ПЭТ
2092	Городской округ г. Липецк	г. Липецк	Индустриальная	42	-	52.589073	39.559969	1	1,10	Пластик	1	0.8	металл	0	-	-	нет	ПЭТ
2093	Городской округ г. Липецк	г. Липецк	Индустриальная	53	-	52.587857	39.559154	2	1,10	Пластик	0	-	-	0	-	-	нет	-
2094	Городской округ г. Липецк	г. Липецк	Индустриальная	6	-	52.590822	39.563387	2	1,10	Пластик	1	0.8	металл	0	-	-	нет	ПЭТ
2095	Городской округ г. Липецк	г. Липецк	Индустриальная	65	-	52.587353	39.55648	1	1,10	Пластик	0	-	-	0	-	-	нет	-
2096	Городской округ г. Липецк	г. Липецк	Индустриальная	68	-	52.587492	39.556325	2	1,10	Пластик	1	0.8	металл	0	-	-	нет	ПЭТ
2097	Городской округ г. Липецк	г. Липецк	Индустриальная	8	-	52.59044	39.562359	2	1,10	Пластик	1	0.8	металл	0	-	-	нет	ПЭТ
2098	Городской округ г. Липецк	г. Липецк	Инженерная	5	-	52.593278	39.622423	1	1,10	Металл	0	-	-	0	-	-	нет	-
2099	Городской округ г. Липецк	г. Липецк	Интернациональная	24	-	52.613196	39.604453	2	1,10	Пластик	1	0.8	металл	0	-	-	нет	ПЭТ
2100	Городской округ г. Липецк	г. Липецк	Интернациональная	29	-	52.613755	39.603739	3	1,10	Пластик	0	-	-	0	-	-	нет	-

Приложение 2 к приказу управления экологии и природных ресурсов Липецкой области
«Приложение А6. Реестр контейнерных площадок (по данным РО) Центральная зона.

№ п/п	Данные о нахождении мест (площадок) накопления твердых коммунальных отходов							Контейнеры для несортированных отходов			Контейнеры для утилизируемых отходов (раздельный сбор)			Контейнеры для сбора крупногабаритных отходов			Точка бестарного сбора (да/нет)	Примечание
	Муниципальное образование	Населенный пункт	Улица	Дом	Корпус/ Строение	Широта	Долгота	Кол-во	Емкость (отдельного контейнера)	Материал контейнера	Кол-во	Емкость (отдельного контейнера)	Материал контейнера	Кол-во	Емкость (отдельного	Материал контейнера		
2101	Городской округ г. Липецк	г. Липецк	Интернациональная	38	-	52.614858	39.607489	2	1,10	Пластик	0	-	-	0	-	-	нет	-
2102	Городской округ г. Липецк	г. Липецк	Интернациональная	42	-	52.615459	39.608867	3	1,10	Пластик	0	-	-	0	-	-	нет	-
2103	Городской округ г. Липецк	г. Липецк	Интернациональная	51	-	52.616091	39.607611	2	1,10	Пластик	1	0.8	металл	0	-	-	нет	ПЭТ
2104	Городской округ г. Липецк	г. Липецк	Интернациональная	71	-	52.617565	39.610739	4	1,10	Пластик	1	0.8	металл	0	-	-	нет	ПЭТ
2105	Городской округ г. Липецк	г. Липецк	пл. К.С. Константиновой	1	-	52.637705	39.656952	2	1,10	Пластик	0	-	-	0	-	-	нет	-
2106	Городской округ г. Липецк	г. Липецк	Калинина	1	б	52.599202	39.604903	3	0,75	Металл	0	-	-	0	-	-	нет	-
2107	Городской округ г. Липецк	г. Липецк	Катукова	10	-	52.581114	39.531819	3	1,10	Пластик	1	0.8	металл	1	8	металл	нет	ПЭТ
2108	Городской округ г. Липецк	г. Липецк	Катукова	16	-	52.583764	39.526418	3	1,10	Пластик	1	0.8	металл	0	-	-	нет	ПЭТ
2109	Городской округ г. Липецк	г. Липецк	Катукова	18	-	52.584322	39.526169	2	1,10	Пластик	1	0.8	металл	0	-	-	нет	ПЭТ
2110	Городской округ г. Липецк	г. Липецк	Катукова	19	-	52.58237	39.525306	4	1,10	Пластик	1	0.8	металл	0	-	-	нет	ПЭТ
2111	Городской округ г. Липецк	г. Липецк	Катукова	20	-	52.585362	39.524689	4	1,10	Пластик	1	0.8	металл	0	-	-	нет	ПЭТ
2112	Городской округ г. Липецк	г. Липецк	Катукова	23	-	52.58419	39.521996	3	1,10	Пластик	1	0.8	металл	0	-	-	нет	ПЭТ
2113	Городской округ г. Липецк	г. Липецк	Катукова	24	-	52.585683	39.524599	3	1,10	Пластик	1	0.8	металл	0	-	-	нет	ПЭТ
2114	Городской округ г. Липецк	г. Липецк	Катукова	25	-	52.586862	39.517654	4	1,10	Металл	1	0.8	металл	0	-	-	нет	ПЭТ
2115	Городской округ г. Липецк	г. Липецк	Катукова	26	-	52.58736	39.519294	5	1,10	Металл	1	0.8	металл	0	-	-	нет	ПЭТ
2116	Городской округ г. Липецк	г. Липецк	Катукова	28	-	52.58774	39.521487	3	1,10	Металл/пластик	1	0.8	металл	0	-	-	нет	ПЭТ
2117	Городской округ г. Липецк	г. Липецк	Катукова	29	-	52.587429	39.51599	4	1,10	Металл	1	0.8	металл	0	-	-	нет	ПЭТ
2118	Городской округ г. Липецк	г. Липецк	Катукова	30	-	52.588251	39.517662	4	1,10	Пластик	1	1,1	пластик	0	-	-	нет	ДС
2119	Городской округ г. Липецк	г. Липецк	Катукова	32	-	52.589282	39.516165	4	1,10	Пластик	1	0.8	металл	0	-	-	нет	ПЭТ
2120	Городской округ г. Липецк	г. Липецк	Катукова	34	-	52.588911	39.519285	4	1,10	Металл	1	1,1	пластик	0	-	-	нет	ДС
2121	Городской округ г. Липецк	г. Липецк	Катукова	36	-	52.58936	39.518456	4	1,10	Металл	1	0.8	металл	0	-	-	нет	ПЭТ
2122	Городской округ г. Липецк	г. Липецк	Катукова	37	-	52.588024	39.514204	4	1,10	Металл	1	0.8	металл	0	-	-	нет	ПЭТ
2123	Городской округ г. Липецк	г. Липецк	Катукова	37	А	52.588545	39.512906	5	1,10	Пластик	1	1,1	пластик	0	-	-	нет	ДС
2124	Городской округ г. Липецк	г. Липецк	Катукова	39	-	52.588419	39.51459	3	1,10	Пластик	1	0.8	металл	0	-	-	нет	ПЭТ
2125	Городской округ г. Липецк	г. Липецк	Катукова	4	-	52.580799	39.533077	5	1,10	Пластик	1	0.8	металл	0	-	-	нет	ПЭТ

Приложение 2 к приказу управления экологии и природных ресурсов Липецкой области
«Приложение А6. Реестр контейнерных площадок (по данным РО) Центральная зона.

№ п/п	Данные о нахождении мест (площадок) накопления твердых коммунальных отходов							Контейнеры для несортированных отходов			Контейнеры для утилизируемых отходов (раздельный сбор)			Контейнеры для сбора крупногабаритных отходов			Точка бестарного сбора (да/нет)	Примечание
	Муниципальное образование	Населенный пункт	Улица	Дом	Корпус/ Строение	Широта	Долгота	Кол-во	Емкость (отдельного контейнера)	Материал контейнера	Кол-во	Емкость (отдельного контейнера)	Материал контейнера	Кол-во	Емкость (отдельного	Материал контейнера		
2126	Городской округ г. Липецк	г. Липецк	Катукова	40	-	52.589766	39.514547	5	1,10	Пластик	1	0.8	металл	0	-	-	нет	ПЭТ
2127	Городской округ г. Липецк	г. Липецк	Катукова	41	-	52.587952	39.511345	3	1,10	Пластик	1	0.8	металл	0	-	-	нет	ПЭТ
2128	Городской округ г. Липецк	г. Липецк	Качалова	10	-	52.621802	39.58097	2	1,10	Пластик	0	-	-	0	-	-	нет	-
2129	Городской округ г. Липецк	г. Липецк	Качалова	3	-	52.622212	39.580005	6	1,10	Пластик	1	0.8	металл	0	-	-	нет	ПЭТ
2130	Городской округ г. Липецк	г. Липецк	Клавдии Шаталовой	9	А	52.541293	39.576007	2	1,10	Пластик	1	0.8	металл	0	-	-	нет	ПЭТ
2131	Городской округ г. Липецк	г. Липецк	Ковалева	107	А	52.648408	39.625627	2	1,10	Пластик	0	-	-	0	-	-	нет	-
2132	Городской округ г. Липецк	г. Липецк	Ковалева	109	А	52.650267	39.629236	2	1,10	Пластик	0	-	-	0	-	-	нет	-
2133	Городской округ г. Липецк	г. Липецк	Ковалева	99	-	52.644203	39.63316	1	1,10	Металл	0	-	-	0	-	-	нет	-
2134	Городской округ г. Липецк	г. Липецк	Коммунальная	10	-	52.599657	39.59123	4	1,10	Пластик	1	0.8	металл	0	-	-	нет	ПЭТ
2135	Городской округ г. Липецк	г. Липецк	Коммунальная	14	-	52.599592	39.589449	3	1,10	Пластик	1	0.8	металл	0	-	-	нет	ПЭТ
2136	Городской округ г. Липецк	г. Липецк	Коммунистическая	1	-	52.545487	39.575626	3	1,10	Пластик	1	0.8	металл	1	8	металл	нет	ПЭТ
2137	Городской округ г. Липецк	г. Липецк	Коммунистическая	18	А	52.540752	39.579547	4	1,10	Пластик	0	-	-	0	-	-	нет	-
2138	Городской округ г. Липецк	г. Липецк	Коммунистическая	20	А	52.539333	39.580372	3	1,10	Пластик	1	0.8	металл	1	8	металл	нет	ПЭТ
2139	Городской округ г. Липецк	г. Липецк	Космонавтов (Желтые Пески)	2	В	52.703861	39.724033	2	0,75	Металл	0	-	-	0	-	-	нет	-
2140	Городской округ г. Липецк	г. Липецк	Космонавтов	10	-	52.618012	39.580117	10	1,10	Пластик	1	0.8	металл	0	-	-	нет	ПЭТ
2141	Городской округ г. Липецк	г. Липецк	Космонавтов	102	-	52.607933	39.543719	3	1,10	Пластик	1	0.8	металл	0	-	-	нет	ПЭТ
2142	Городской округ г. Липецк	г. Липецк	Космонавтов	104	-	52.607485	39.542784	2	1,10	Пластик	1	0.8	металл	0	-	-	нет	ПЭТ
2143	Городской округ г. Липецк	г. Липецк	Космонавтов	106	-	52.60707	39.54194	2	1,10	Пластик	1	0.8	металл	0	-	-	нет	ПЭТ
2144	Городской округ г. Липецк	г. Липецк	Космонавтов	108	-	52.606537	39.541018	4	1,10	Пластик	1	0.8	металл	0	-	-	нет	ПЭТ
2145	Городской округ г. Липецк	г. Липецк	Космонавтов	110	-	52.605569	39.539092	3	0,75	Металл	0	-	-	0	-	-	нет	-
2146	Городской округ г. Липецк	г. Липецк	Космонавтов	15	-	52.614977	39.562336	4	1,10	Металл	1	0.8	металл	1	8	металл	нет	ПЭТ
2147	Городской округ г. Липецк	г. Липецк	Космонавтов	16	-	52.617623	39.57544	6	1,10	Пластик	1	0.8	металл	0	-	-	нет	ПЭТ
2148	Городской округ г. Липецк	г. Липецк	Космонавтов	18	-	52.617951	39.573912	5	1,10	Пластик	0	-	-	0	-	-	нет	-
2149	Городской округ г. Липецк	г. Липецк	Космонавтов	2	-	52.617963	39.581663	6	1,10	Пластик	1	0.8	металл	0	-	-	нет	ПЭТ
2150	Городской округ г. Липецк	г. Липецк	Космонавтов	23	-	52.615382	39.559137	3	1,10	Пластик	1	0.8	металл	0	-	-	нет	ПЭТ

Приложение 2 к приказу управления экологии и природных ресурсов Липецкой области
«Приложение А6. Реестр контейнерных площадок (по данным РО) Центральная зона.

№ п/п	Данные о нахождении мест (площадок) накопления твердых коммунальных отходов							Контейнеры для несортированных отходов			Контейнеры для утилизируемых отходов (раздельный сбор)			Контейнеры для сбора крупногабаритных отходов			Точка бестарного сбора (да/нет)	Примечание
	Муниципальное образование	Населенный пункт	Улица	Дом	Корпус/ Строение	Широта	Долгота	Кол-во	Емкость (отдельного контейнера)	Материал контейнера	Кол-во	Емкость (отдельного контейнера)	Материал контейнера	Кол-во	Емкость (отдельного	Материал контейнера		
2151	Городской округ г. Липецк	г. Липецк	Космонавтов	24	-	52.617858	39.572182	6	1,10	Пластик	1	0.8	металл	0	-	-	нет	ПЭТ
2152	Городской округ г. Липецк	г. Липецк	Космонавтов	25	1	52.614822	39.561149	5	1,10	Пластик	1	0.8	металл	0	-	-	нет	ПЭТ
2153	Городской округ г. Липецк	г. Липецк	Космонавтов	29	-	52.613507	39.557469	3	1,10	Пластик	1	0.8	металл	0	-	-	нет	ПЭТ
2154	Городской округ г. Липецк	г. Липецк	Космонавтов	30	-	52.617536	39.567836	4	1,10	Пластик	1	0.8	металл	0	-	-	нет	ПЭТ
2155	Городской округ г. Липецк	г. Липецк	Космонавтов	33	3	52.612977	39.556468	4	1,10	Пластик	1	0.8	металл	0	-	-	нет	ПЭТ
2156	Городской округ г. Липецк	г. Липецк	Космонавтов	34	2	52.617988	39.56611	4	0,75	Металл	0	-	-	0	-	-	нет	-
2157	Городской округ г. Липецк	г. Липецк	Космонавтов	36	4	52.61937	39.562657	2	1,10	Пластик	1	0.8	металл	0	-	-	нет	ПЭТ
2158	Городской округ г. Липецк	г. Липецк	Космонавтов	37	3	52.608538	39.54946	4	1,10	Пластик	1	0.8	металл	0	-	-	нет	ПЭТ
2159	Городской округ г. Липецк	г. Липецк	Космонавтов	37	5	52.60765	39.547991	6	1,10	Пластик	1	0.8	металл	0	-	-	нет	ПЭТ
2160	Городской округ г. Липецк	г. Липецк	Космонавтов	3	А	52.616056	39.581319	7	1,10	Пластик	1	0.8	металл	0	-	-	нет	ПЭТ
2161	Городской округ г. Липецк	г. Липецк	Космонавтов	41	2	52.606844	39.54583	5	1,10	Пластик	1	0.8	металл	0	-	-	нет	ПЭТ
2162	Городской округ г. Липецк	г. Липецк	Космонавтов	42	1	52.617146	39.563442	4	1,10	Пластик	1	0.8	металл	0	-	-	нет	ПЭТ
2163	Городской округ г. Липецк	г. Липецк	Космонавтов	44	2	52.617875	39.56218	6	1,10	Пластик	1	0.8	металл	0	-	-	нет	ПЭТ
2164	Городской округ г. Липецк	г. Липецк	Космонавтов	45	3	52.604132	39.541877	10	1,10	Пластик	1	0.8	металл	0	-	-	нет	ПЭТ
2165	Городской округ г. Липецк	г. Липецк	Космонавтов	46	4	52.618508	39.562599	4	1,10	Пластик	1	0.8	металл	0	-	-	нет	ПЭТ
2166	Городской округ г. Липецк	г. Липецк	Космонавтов	47	7	52.603454	39.54104	6	1,10	Пластик	1	0.8	металл	0	-	-	нет	ПЭТ
2167	Городской округ г. Липецк	г. Липецк	Космонавтов	49	5	52.602249	39.540659	4	1,10	Пластик	1	1,1	пластик	0	-	-	нет	ДС
2168	Городской округ г. Липецк	г. Липецк	Космонавтов	5	-	52.616649	39.578546	3	1,10	Пластик	0	-	-	0	-	-	нет	-
2169	Городской округ г. Липецк	г. Липецк	Космонавтов	5	2	52.615022	39.576921	3	1,10	Пластик	0	-	-	0	-	-	нет	-
2170	Городской округ г. Липецк	г. Липецк	Космонавтов	5	4	52.616176	39.574957	5	0,75	Металл	0	-	-	0	-	-	нет	-
2171	Городской округ г. Липецк	г. Липецк	Космонавтов	50	-	52.61702	39.558536	5	1,10	Пластик	1	0.8	металл	0	-	-	нет	ПЭТ
2172	Городской округ г. Липецк	г. Липецк	Космонавтов	51	-	52.602425	39.539104	4	1,10	Пластик	1	0.8	металл	0	-	-	нет	ПЭТ
2173	Городской округ г. Липецк	г. Липецк	Космонавтов	58	-	52.61665	39.553704	6	1,10	Пластик	1	0.8	металл	0	-	-	нет	ПЭТ
2174	Городской округ г. Липецк	г. Липецк	Космонавтов	70	1	52.612545	39.550346	7	1,10	Пластик	1	0.8	металл	0	-	-	нет	ПЭТ
2175	Городской округ г. Липецк	г. Липецк	Космонавтов	82	1	52.611819	39.548567	8	1,10	Пластик	1	0.8	металл	1	8	металл	нет	ПЭТ

Приложение 2 к приказу управления экологии и природных ресурсов Липецкой области
«Приложение А6. Реестр контейнерных площадок (по данным РО) Центральная зона.

№ п/п	Данные о нахождении мест (площадок) накопления твердых коммунальных отходов							Контейнеры для несортированных отходов			Контейнеры для утилизируемых отходов (раздельный сбор)			Контейнеры для сбора крупногабаритных отходов			Точка бестарного сбора (да/нет)	Примечание
	Муниципальное образование	Населенный пункт	Улица	Дом	Корпус/ Строение	Широта	Долгота	Кол-во	Емкость (отдельного контейнера)	Материал контейнера	Кол-во	Емкость (отдельного контейнера)	Материал контейнера	Кол-во	Емкость (отдельного	Материал контейнера		
2176	Городской округ г. Липецк	г. Липецк	Космонавтов	88	-	52.611109	39.546064	3	1,10	Пластик	1	0.8	металл	1	8	металл	нет	ПЭТ
2177	Городской округ г. Липецк	г. Липецк	Космонавтов	90	-	52.610825	39.54507	2	1,10	Пластик	1	0.8	металл	0	-	-	нет	ПЭТ
2178	Городской округ г. Липецк	г. Липецк	Космонавтов	92	-	52.609988	39.547026	2	1,10	Пластик	1	0.8	металл	0	-	-	нет	ПЭТ
2179	Городской округ г. Липецк	г. Липецк	Космонавтов	94	А	52.610348	39.547018	4	1,10	Пластик	1	0.8	металл	0	-	-	нет	ПЭТ
2180	Городской округ г. Липецк	г. Липецк	Космонавтов	96	А	52.609895	39.545623	3	1,10	Пластик	1	0.8	металл	0	-	-	нет	ПЭТ
2181	Городской округ г. Липецк	г. Липецк	Коцаря С.Л.	10	-	52.578149	39.51421	2	1,10	Пластик	1	0.8	металл	0	-	-	нет	ПЭТ
2182	Городской округ г. Липецк	г. Липецк	Коцаря С.Л.	14	-	52.576611	39.513832	4	1,10	Металл	1	0.8	металл	0	-	-	нет	ПЭТ
2183	Городской округ г. Липецк	г. Липецк	Коцаря С.Л.	3	-	52.57862	39.515054	2	1,10	Металл	0	-	-	0	-	-	нет	-
2184	Городской округ г. Липецк	г. Липецк	Коцаря С.Л.	4	-	52.579586	39.5155	6	1,10	Пластик	1	0.8	металл	0	-	-	нет	ПЭТ
2185	Городской округ г. Липецк	г. Липецк	Коцаря С.Л.	9	-	52.576673	39.514155	2	1,10	Металл	1	0.8	металл	0	-	-	нет	ПЭТ
2186	Городской округ г. Липецк	г. Липецк	Краснознаменная	10	-	52.54108	39.566556	5	1,10	Пластик	1	0.8	металл	0	-	-	нет	ПЭТ
2187	Городской округ г. Липецк	г. Липецк	Краснознаменная	2	Г	52.544597	39.570166	3	1,10	Пластик	1	0.8	металл	0	-	-	нет	ПЭТ
2188	Городской округ г. Липецк	г. Липецк	Краснознаменная	5	-	52.544132	39.574037	3	1,10	Пластик	1	0.8	металл	1	8	металл	нет	ПЭТ
2189	Городской округ г. Липецк	г. Липецк	Краснознаменная	8	-	52.542153	39.567726	2	1,10	Пластик	0	-	-	0	-	-	нет	-
2190	Городской округ г. Липецк	г. Липецк	Крылова	63	-	52.59975	39.550857	3	0,75	Металл	0	-	-	0	-	-	нет	-
2191	Городской округ г. Липецк	г. Липецк	Кузнечная	10	-	52.608165	39.595392	3	1,10	Пластик	1	0.8	металл	0	-	-	нет	ПЭТ
2192	Городской округ г. Липецк	г. Липецк	Кузнечная	12	-	52.607665	39.594195	2	0,75	Металл	1	0.8	металл	0	-	-	нет	ПЭТ
2193	Городской округ г. Липецк	г. Липецк	Кузнечная	4	А	52.60759	39.596433	2	1,10	Пластик	1	0.8	металл	0	-	-	нет	ПЭТ
2194	Городской округ г. Липецк	г. Липецк	Кузьминская	15	А	52.692511	39.438973	2	0,75	Металл	0	-	-	0	-	-	нет	-
2195	Городской округ г. Липецк	г. Липецк	Кузьминская	21	А	52.69214	39.436897	2	0,75	Металл	0	-	-	0	-	-	нет	-
2196	Городской округ г. Липецк	г. Липецк	Кузьминская	2	А	52.695166	39.436429	3	0,75	Металл	0	-	-	0	-	-	нет	-
2197	Городской округ г. Липецк	г. Липецк	Кузьминская	5	А	52.694033	39.438591	3	0,75	Металл	0	-	-	0	-	-	нет	-
2198	Городской округ г. Липецк	г. Липецк	Кутузова	2	-	52.638658	39.661583	9	1,10	Пластик	1	0.8	металл	0	-	-	нет	ПЭТ
2199	Городской округ г. Липецк	г. Липецк	Кутузова	3	-	52.639329	39.661745	2	1,10	Пластик	1	0.8	металл	0	-	-	нет	ПЭТ
2200	Городской округ г. Липецк	г. Липецк	Левобережная	1	-	52.589424	39.614566	5	1,10	Пластик	0	-	-	1	8	металл	нет	-

Приложение 2 к приказу управления экологии и природных ресурсов Липецкой области
«Приложение А6. Реестр контейнерных площадок (по данным РО) Центральная зона.

№ п/п	Данные о нахождении мест (площадок) накопления твердых коммунальных отходов							Контейнеры для несортированных отходов			Контейнеры для утилизируемых отходов (раздельный сбор)			Контейнеры для сбора крупногабаритных отходов			Точка бестарного сбора (да/нет)	Примечание
	Муниципальное образование	Населенный пункт	Улица	Дом	Корпус/ Строение	Широта	Долгота	Кол-во	Емкость (отдельного контейнера)	Материал контейнера	Кол-во	Емкость (отдельного контейнера)	Материал контейнера	Кол-во	Емкость (отдельного	Материал контейнера		
2201	Городской округ г. Липецк	г. Липецк	Левобережная	1	Б	52.587892	39.613882	5	1,10	Пластик	1	0.8	металл	1	8	металл	нет	ПЭТ
2202	Городской округ г. Липецк	г. Липецк	Ленина (Сселки)	17	-	52.649937	39.725192	2	0,75	Металл	0	-	-	0	-	-	нет	-
2203	Городской округ г. Липецк	г. Липецк	Ленина (Сселки)	248	-	52.660051	39.74749	1	1,10	Пластик	0	-	-	0	-	-	нет	-
2204	Городской округ г. Липецк	г. Липецк	Ленина	15	-	52.613992	39.607326	4	1,10	Пластик	1	0.8	металл	0	-	-	нет	ПЭТ
2205	Городской округ г. Липецк	г. Липецк	Ленина	29	-	52.615246	39.609585	2	0,75	Металл	0	-	-	0	-	-	нет	-
2206	Городской округ г. Липецк	г. Липецк	Ленина	3	-	52.611003	39.601544	9	0,75	Металл	0	-	-	0	-	-	нет	-
2207	Городской округ г. Липецк	г. Липецк	Ленина	7	-	52.611887	39.603572	4	0,75	Металл	0	-	-	0	-	-	нет	-
2208	Городской округ г. Липецк	г. Липецк	пл. ЛенинаСоборная	3	-	52.608393	39.597203	3	1,10	Пластик	1	0.8	металл	0	-	-	нет	ПЭТ
2209	Городской округ г. Липецк	г. Липецк	Ленинградская	1	А	52.54176	39.585713	2	1,10	Пластик	1	0.8	металл	1	8	металл	нет	ПЭТ
2210	Городской округ г. Липецк	г. Липецк	Леонтия Кривенкова	13	А	52.585917	39.508625	4	1,10	Пластик	1	0.8	металл	1	4	металл	нет	ПЭТ
2211	Городской округ г. Липецк	г. Липецк	Леонтия Кривенкова	29	-	52.582682	39.503743	6	1,10	Металл	1	0.8	металл	0	-	-	нет	ПЭТ
2212	Городской округ г. Липецк	г. Липецк	Леонтия Кривенкова	5	-	52.591206	39.515291	5	1,10	Пластик	1	0.8	металл	0	-	-	нет	ПЭТ
2213	Городской округ г. Липецк	г. Липецк	М. Светлова	31	А	52.529908	39.758525	4	1,10	Пластик	0	-	-	1	8	металл	нет	-
2214	Городской округ г. Липецк	г. Липецк	М.И. Неделина	15	В	52.597151	39.585728	5	1,10	Пластик	1	0.8	металл	0	-	-	нет	ПЭТ
2215	Городской округ г. Липецк	г. Липецк	М.И. Неделина	37	-	52.597604	39.577505	6	1,10	Пластик	1	0.8	металл	0	-	-	нет	ПЭТ
2216	Городской округ г. Липецк	г. Липецк	М.И. Неделина	51	А	52.598199	39.574927	4	1,10	Пластик	1	0.8	металл	0	-	-	нет	ПЭТ
2217	Городской округ г. Липецк	г. Липецк	М.И. Неделина	7	-	52.597957	39.583619	8	1,10	Пластик	1	0.8	металл	0	-	-	нет	ПЭТ
2218	Городской округ г. Липецк	г. Липецк	М. Расковой	2	А	52.57326	39.619883	4	0,75	Металл	0	-	-	0	-	-	нет	-
2219	Городской округ г. Липецк	г. Липецк	Металлистов	1	-	52.57887	39.477338	3	1,10	Пластик	0	-	-	1	8	металл	нет	-
2220	Городской округ г. Липецк	г. Липецк	Металлистов	4	А	52.579505	39.474753	5	1,10	Пластик	0	-	-	1	8	металл	нет	-
2221	Городской округ г. Липецк	г. Липецк	Металлургов	9	-	52.579462	39.605784	1	1,10	Металл	0	-	-	0	-	-	нет	-
2222	Городской округ г. Липецк	г. Липецк	Механизаторов	11	-	52.587873	39.559681	2	1,10	Пластик	1	0.8	металл	0	-	-	нет	ПЭТ
2223	Городской округ г. Липецк	г. Липецк	Механизаторов	17	-	52.584731	39.565826	1	1,10	Металл	1	0.8	металл	0	-	-	нет	ПЭТ
2224	Городской округ г. Липецк	г. Липецк	Механизаторов	19	-	52.584065	39.567482	2	1,10	Металл	1	0.8	металл	0	-	-	нет	ПЭТ
2225	Городской округ г. Липецк	г. Липецк	Механизаторов	3	А	52.592844	39.555757	6	1,10	Пластик	1	0.8	металл	0	-	-	нет	ПЭТ

Приложение 2 к приказу управления экологии и природных ресурсов Липецкой области
«Приложение А6. Реестр контейнерных площадок (по данным РО) Центральная зона.

№ п/п	Данные о нахождении мест (площадок) накопления твердых коммунальных отходов							Контейнеры для несортированных отходов			Контейнеры для утилизируемых отходов (раздельный сбор)			Контейнеры для сбора крупногабаритных отходов			Точка бестарного сбора (да/нет)	Примечание
	Муниципальное образование	Населенный пункт	Улица	Дом	Корпус/ Строение	Широта	Долгота	Кол-во	Емкость (отдельного контейнера)	Материал контейнера	Кол-во	Емкость (отдельного контейнера)	Материал контейнера	Кол-во	Емкость (отдельного	Материал контейнера		
2226	Городской округ г. Липецк	г. Липецк	Минская	2	А	52.578338	39.497653	2	1,10	Пластик	1	0.8	металл	0	-	-	нет	ПЭТ
2227	Городской округ г. Липецк	г. Липецк	Минская	4	Б	52.57723	39.501745	5	1,10	Пластик	0	-	-	0	-	-	нет	-
2228	Городской округ г. Липецк	г. Липецк	Минская	4	Б	52.578443	39.501901	4	1,10	Пластик	0	-	-	0	-	-	нет	-
2229	Городской округ г. Липецк	г. Липецк	пл. Мира	1	-	52.591643	39.61714	4	1,10	Пластик	1	0.8	металл	0	-	-	нет	ПЭТ
2230	Городской округ г. Липецк	г. Липецк	пл. Мира	1	А	52.592438	39.618064	1	1,10	Пластик	1	0.8	металл	0	-	-	нет	ПЭТ
2231	Городской округ г. Липецк	г. Липецк	пркт Мира	11	А	52.584951	39.618821	5	1,10	Пластик	1	0.8	металл	1	8	металл	нет	ПЭТ
2232	Городской округ г. Липецк	г. Липецк	пркт Мира	15	-	52.582012	39.619928	3	1,10	Пластик	1	0.8	металл	0	-	-	нет	ПЭТ
2233	Городской округ г. Липецк	г. Липецк	пркт Мира	18	-	52.583881	39.616884	7	1,10	Пластик	1	0.8	металл	0	-	-	нет	ПЭТ
2234	Городской округ г. Липецк	г. Липецк	пркт Мира	1	А	52.588642	39.617625	1	1,10	Пластик	0	-	-	0	-	-	нет	-
2235	Городской округ г. Липецк	г. Липецк	пркт Мира	24	-	52.581687	39.617524	5	1,10	Пластик	1	0.8	металл	1	8	металл	нет	ПЭТ
2236	Городской округ г. Липецк	г. Липецк	пркт Мира	26	-	52.580049	39.61818	4	1,10	Пластик	1	0.8	металл	0	-	-	нет	ПЭТ
2237	Городской округ г. Липецк	г. Липецк	пркт Мира	27	-	52.578371	39.621474	5	1,10	Пластик	1	0.8	металл	0	-	-	нет	ПЭТ
2238	Городской округ г. Липецк	г. Липецк	пркт Мира	28	-	52.579155	39.618214	2	1,10	Пластик	0	-	-	0	-	-	нет	-
2239	Городской округ г. Липецк	г. Липецк	пркт Мира	2	А	52.588169	39.614884	1	1,10	Пластик	0	-	-	0	-	-	нет	-
2240	Городской округ г. Липецк	г. Липецк	пркт Мира	32	-	52.577797	39.619148	2	1,10	Пластик	1	0.8	металл	0	-	-	нет	ПЭТ
2241	Городской округ г. Липецк	г. Липецк	пркт Мира	33	-	52.576937	39.622128	5	1,10	Пластик	1	0.8	металл	1	8	металл	нет	ПЭТ
2242	Городской округ г. Липецк	г. Липецк	пркт Мира	38	-	52.575809	39.619356	5	1,10	Пластик	1	0.8	металл	1	8	металл	нет	ПЭТ
2243	Городской округ г. Липецк	г. Липецк	пркт Мира	4	А	52.587115	39.615854	5	1,10	Пластик	0	-	-	0	-	-	нет	-
2244	Городской округ г. Липецк	г. Липецк	Мистюкова А.П.	10	-	52.582433	39.505731	4	1,10	Металл	1	0.8	металл	0	-	-	нет	ПЭТ
2245	Городской округ г. Липецк	г. Липецк	Мистюкова А.П.	3	-	52.582182	39.507828	2	1,10	Металл	1	0.8	металл	0	-	-	нет	ПЭТ
2246	Городской округ г. Липецк	г. Липецк	Мистюкова А.П.	4	-	52.584285	39.507307	3	1,10	Пластик	1	0.8	металл	0	-	-	нет	ПЭТ
2247	Городской округ г. Липецк	г. Липецк	Монтажников	5	-	52.582453	39.474237	6	1,10	Пластик	1	0.8	металл	1	8	металл	нет	ПЭТ
2248	Городской округ г. Липецк	г. Липецк	Монтажников	6	-	52.582101	39.475281	4	1,10	Пластик	0	-	-	1	8	металл	нет	-
2249	Городской округ г. Липецк	г. Липецк	Моршанская	10	-	52.529171	39.801098	2	1,10	Пластик	0	-	-	0	-	-	нет	-
2250	Городской округ г. Липецк	г. Липецк	Московская	105	-	52.60102	39.515881	4	1,10	Пластик	1	0.8	металл	0	-	-	нет	ПЭТ

Приложение 2 к приказу управления экологии и природных ресурсов Липецкой области
«Приложение А6. Реестр контейнерных площадок (по данным РО) Центральная зона.

№ п/п	Данные о нахождении мест (площадок) накопления твердых коммунальных отходов							Контейнеры для несортированных отходов			Контейнеры для утилизируемых отходов (раздельный сбор)			Контейнеры для сбора крупногабаритных отходов			Точка бестарного сбора (да/нет)	Примечание
	Муниципальное образование	Населенный пункт	Улица	Дом	Корпус/ Строение	Широта	Долгота	Кол-во	Емкость (отдельного контейнера)	Материал контейнера	Кол-во	Емкость (отдельного контейнера)	Материал контейнера	Кол-во	Емкость (отдельного	Материал контейнера		
2251	Городской округ г. Липецк	г. Липецк	Московская	117	-	52.599028	39.51217	8	1,10	Пластик	1	0.8	металл	0	-	-	нет	ПЭТ
2252	Городской округ г. Липецк	г. Липецк	Московская	157	-	52.598686	39.510626	3	1,10	Пластик	0	-	-	0	-	-	нет	-
2253	Городской округ г. Липецк	г. Липецк	Московская	17	-	52.6151	39.545825	4	1,10	Пластик	1	0.8	металл	0	-	-	нет	ПЭТ
2254	Городской округ г. Липецк	г. Липецк	Московская	25	-	52.615885	39.546058	5	1,10	Пластик	1	0.8	металл	0	-	-	нет	ПЭТ
2255	Городской округ г. Липецк	г. Липецк	Московская	43	-	52.612824	39.53877	6	1,10	Пластик	1	0.8	металл	0	-	-	нет	ПЭТ
2256	Городской округ г. Липецк	г. Липецк	Московская	49	1	52.612685	39.536747	6	1,10	Пластик	1	1,1	пластик	0	-	-	нет	ДС
2257	Городской округ г. Липецк	г. Липецк	Московская	51	-	52.610866	39.536973	4	1,10	Пластик	1	0.8	металл	0	-	-	нет	ПЭТ
2258	Городской округ г. Липецк	г. Липецк	Московская	55	-	52.610654	39.535959	3	0,75	Металл	1	0.8	металл	0	-	-	нет	ПЭТ
2259	Городской округ г. Липецк	г. Липецк	Московская	57	Б	52.611294	39.535186	4	1,10	Пластик	1	0.8	металл	0	-	-	нет	ПЭТ
2260	Городской округ г. Липецк	г. Липецк	Московская	61	Г	52.610337	39.532462	5	1,10	Пластик	1	0.8	металл	0	-	-	нет	ПЭТ
2261	Городской округ г. Липецк	г. Липецк	Московская	75	-	52.608603	39.531742	4	1,10	Пластик	1	0.8	металл	0	-	-	нет	ПЭТ
2262	Городской округ г. Липецк	г. Липецк	Московская	87	-	52.603078	39.520963	6	1,10	Пластик	1	0.8	металл	0	-	-	нет	ПЭТ
2263	Городской округ г. Липецк	г. Липецк	Московская	9	-	52.616886	39.54501	5	1,10	Пластик	1	0.8	металл	0	-	-	нет	ПЭТ
2264	Городской округ г. Липецк	г. Липецк	МПС	1	А	52.623991	39.55126	2	0,75	Металл	0	-	-	0	-	-	нет	-
2265	Городской округ г. Липецк	г. Липецк	МПС	4	А	52.624686	39.564822	1	0,75	Металл	0	-	-	0	-	-	нет	-
2266	Городской округ г. Липецк	г. Липецк	МПС	9	А	52.625098	39.568645	1	0,75	Металл	0	-	-	0	-	-	нет	-
2267	Городской округ г. Липецк	г. Липецк	Винницкая	-	-	52.634749	39.502459	0	-	-	0	-	-	0	-	-	да	-
2268	Городской округ г. Липецк	г. Липецк	МПС Чугун 2 (территория ТЭЦ2)	-	-	52.57535	39.7058	2	1,10	Пластик	0	-	-	0	-	-	нет	-
2269	Городской округ г. Липецк	г. Липецк	Невского	26	-	52.579888	39.609438	3	1,10	Пластик	1	0.8	металл	1	8	металл	нет	ПЭТ
2270	Городской округ г. Липецк	г. Липецк	Невского	5	-	52.580408	39.620674	4	1,10	Пластик	1	0.8	металл	0	-	-	нет	ПЭТ
2271	Городской округ г. Липецк	г. Липецк	Нестерова	8	-	52.621804	39.581764	3	0,75	Металл	0	-	-	0	-	-	нет	-
2272	Городской округ г. Липецк	г. Липецк	Нижняя Логовая	11	-	52.611845	39.592388	5	1,10	Пластик	0	-	-	0	-	-	нет	-
2273	Городской округ г. Липецк	г. Липецк	Опытная	11	А	52.634581	39.543758	3	1,10	Пластик	1	0.8	металл	0	-	-	нет	ПЭТ
2274	Городской округ г. Липецк	г. Липецк	Опытная	17	Б	52.631854	39.540294	4	1,10	Металл	0	-	-	0	-	-	нет	-
2275	Городской округ г. Липецк	г. Липецк	Опытная	19	-	52.634177	39.541733	5	0,75	Металл	0	-	-	0	-	-	нет	-

Приложение 2 к приказу управления экологии и природных ресурсов Липецкой области
«Приложение А6. Реестр контейнерных площадок (по данным РО) Центральная зона.

№ п/п	Данные о нахождении мест (площадок) накопления твердых коммунальных отходов							Контейнеры для несортированных отходов			Контейнеры для утилизируемых отходов (раздельный сбор)			Контейнеры для сбора крупногабаритных отходов			Точка бестарного сбора (да/нет)	Примечание
	Муниципальное образование	Населенный пункт	Улица	Дом	Корпус/ Строение	Широта	Долгота	Кол-во	Емкость (отдельного контейнера)	Материал контейнера	Кол-во	Емкость (отдельного контейнера)	Материал контейнера	Кол-во	Емкость (отдельного	Материал контейнера		
2276	Городской округ г. Липецк	г. Липецк	Осенний проезд	1	-	52.590888	39.619275	3	1,10	Пластик	1	0.8	металл	0	-	-	нет	ПЭТ
2277	Городской округ г. Липецк	г. Липецк	Осенний проезд	14	-	52.591945	39.623721	3	1,10	Пластик	0	-	-	0	-	-	нет	-
2278	Городской округ г. Липецк	г. Липецк	Осенний проезд	2	А	52.590687	39.621614	2	1,10	Пластик	1	0.8	металл	0	-	-	нет	ПЭТ
2279	Городской округ г. Липецк	г. Липецк	Осенний проезд	6	-	52.591026	39.621027	3	1,10	Пластик	1	0.8	металл	0	-	-	нет	ПЭТ
2280	Городской округ г. Липецк	г. Липецк	Осенний проезд	6	А	52.591995	39.621883	1	1,10	Пластик	1	0.8	металл	0	-	-	нет	ПЭТ
2281	Городской округ г. Липецк	г. Липецк	Осенний проезд	8	-	52.591283	39.6226	3	1,10	Пластик	1	0.8	металл	0	-	-	нет	ПЭТ
2282	Городской округ г. Липецк	г. Липецк	Осканова	2	-	52.597765	39.488457	3	1,10	Пластик	0	-	-	0	-	-	нет	-
2283	Городской округ г. Липецк	г. Липецк	Осканова	7	-	52.593447	39.489058	4	1,10	Пластик	1	0.8	металл	0	-	-	нет	ПЭТ
2284	Городской округ г. Липецк	г. Липецк	Островского	2	-	52.585006	39.616874	6	1,10	Пластик	1	0.8	металл	1	8	металл	нет	ПЭТ
2285	Городской округ г. Липецк	г. Липецк	П.А. Папина	19	Б	52.595352	39.556889	4	1,10	Металл	1	0.8	металл	0	-	-	нет	ПЭТ
2286	Городской округ г. Липецк	г. Липецк	П.А. Папина	1	В	52.600941	39.56375	6	1,10	Металл	1	0.8	металл	1	8	металл	нет	ПЭТ
2287	Городской округ г. Липецк	г. Липецк	П.И. Смородина	11	-	52.589935	39.539032	4	1,10	Пластик	1	0.8	металл	0	-	-	нет	ПЭТ
2288	Городской округ г. Липецк	г. Липецк	П.И. Смородина	12	В	52.591314	39.536175	2	1,10	Пластик	0	-	-	0	-	-	нет	-
2289	Городской округ г. Липецк	г. Липецк	П.И. Смородина	14	-	52.592718	39.535342	3	1,10	Пластик	1	0.8	металл	0	-	-	нет	ПЭТ
2290	Городской округ г. Липецк	г. Липецк	П.И. Смородина	14	-	52.591268	39.533759	3	1,10	Пластик	1	0.8	металл	0	-	-	нет	ПЭТ
2291	Городской округ г. Липецк	г. Липецк	П.И. Смородина	16	-	52.590396	39.535609	5	1,10	Пластик	1	1,1	металл	1	4	металл	нет	ДС
2292	Городской округ г. Липецк	г. Липецк	П.И. Смородина	22	-	52.590265	39.533404	3	1,10	Пластик	1	1,1	пластик	0	-	-	нет	ДС
2293	Городской округ г. Липецк	г. Липецк	П.И. Смородина	24	-	52.589138	39.533962	5	1,10	Пластик	1	0.8	металл	0	-	-	нет	ПЭТ
2294	Городской округ г. Липецк	г. Липецк	П.И. Смородина	5	А	52.591354	39.539958	3	1,10	Пластик	1	0.8	металл	0	-	-	нет	ПЭТ
2295	Городской округ г. Липецк	г. Липецк	П.И. Смородина	6	-	52.591394	39.537014	4	1,10	Пластик	1	1,1	пластик	0	-	-	нет	ДС
2296	Городской округ г. Липецк	г. Липецк	П.И. Смородина	9	А	52.591918	39.542139	4	1,10	Пластик	1	1,1	пластик	0	-	-	нет	ДС
2297	Городской округ г. Липецк	г. Липецк	Первомайская	121	-	52.602377	39.57624	2	1,10	Пластик	0	-	-	0	-	-	нет	-
2298	Городской округ г. Липецк	г. Липецк	Первомайская	38	-	52.603088	39.586683	4	1,10	Пластик	0	-	-	0	-	-	нет	-
2299	Городской округ г. Липецк	г. Липецк	Первомайская	57	-	52.602522	39.592158	4	1,10	Пластик	1	1,1	пластик	0	-	-	нет	ДС
2300	Городской округ г. Липецк	г. Липецк	Писарева Д.	4	-	52.532068	39.748542	4	1,10	Пластик	0	-	-	1	8	металл	нет	-

Приложение 2 к приказу управления экологии и природных ресурсов Липецкой области
«Приложение А6. Реестр контейнерных площадок (по данным РО) Центральная зона.

№ п/п	Данные о нахождении мест (площадок) накопления твердых коммунальных отходов							Контейнеры для несортированных отходов			Контейнеры для утилизируемых отходов (раздельный сбор)			Контейнеры для сбора крупногабаритных отходов			Точка бестарного сбора (да/нет)	Примечание
	Муниципальное образование	Населенный пункт	Улица	Дом	Корпус/ Строение	Широта	Долгота	Кол-во	Емкость (отдельного контейнера)	Материал контейнера	Кол-во	Емкость (отдельного контейнера)	Материал контейнера	Кол-во	Емкость (отдельного	Материал контейнера		
2301	Городской округ г. Липецк	г. Липецк	Плеханова	1	Б	52.611754	39.594268	2	1,10	Пластик	0	-	-	0	-	-	нет	-
2302	Городской округ г. Липецк	г. Липецк	Плеханова	3	-	52.611304	39.593761	5	1,10	Пластик	0	-	-	0	-	-	нет	-
2303	Городской округ г. Липецк	г. Липецк	Плеханова	30	-	52.612612	39.600605	5	1,10	Пластик	0	-	-	0	-	-	нет	-
2304	Городской округ г. Липецк	г. Липецк	Плеханова	54	-	52.616323	39.607284	5	1,10	Пластик	0	-	-	0	-	-	нет	-
2305	Городской округ г. Липецк	г. Липецк	Плеханова	8	-	52.609882	39.596107	3	0,75	Металл	0	-	-	0	-	-	нет	-
2306	Городской округ г. Липецк	г. Липецк	пл. Победы	1	-	52.602764	39.5756	3	1,10	Пластик	1	0.8	металл	0	-	-	нет	ПЭТ
2307	Городской округ г. Липецк	г. Липецк	пл. Победы	3	-	52.602168	39.575815	3	1,10	Пластик	0	-	-	0	-	-	нет	-
2308	Городской округ г. Липецк	г. Липецк	пл. Победы	3	А	52.602799	39.571831	13	1,10	Металл	1	0.8	металл	0	-	-	нет	ПЭТ
2309	Городской округ г. Липецк	г. Липецк	пркт Победы	10	-	52.59877	39.567862	4	1,10	Пластик	1	0.8	металл	0	-	-	нет	ПЭТ
2310	Городской округ г. Липецк	г. Липецк	пркт Победы	101	-	52.581756	39.541737	6	1,10	Металл	0	-	-	0	-	-	нет	-
2311	Городской округ г. Липецк	г. Липецк	пркт Победы	103	-	52.580059	39.538957	3	1,10	Пластик	1	0.8	металл	1	8	металл	нет	ПЭТ
2312	Городской округ г. Липецк	г. Липецк	пркт Победы	104	-	52.590187	39.5547	3	1,10	Металл	0	-	-	0	-	-	нет	-
2313	Городской округ г. Липецк	г. Липецк	пркт Победы	108	-	52.587441	39.547448	4	1,10	Металл	1	0.8	металл	0	-	-	нет	ПЭТ
2314	Городской округ г. Липецк	г. Липецк	пркт Победы	110	-	52.586969	39.547609	4	1,10	Металл	1	0.8	металл	0	-	-	нет	ПЭТ
2315	Городской округ г. Липецк	г. Липецк	пркт Победы	110	1	52.586508	39.546269	2	1,10	Металл	1	0.8	металл	0	-	-	нет	ПЭТ
2316	Городской округ г. Липецк	г. Липецк	пркт Победы	112	-	52.586099	39.54446	4	1,10	Металл	1	0.8	металл	0	-	-	нет	ПЭТ
2317	Городской округ г. Липецк	г. Липецк	пркт Победы	114	-	52.586221	39.543428	2	1,10	Металл	1	0.8	металл	0	-	-	нет	ПЭТ
2318	Городской округ г. Липецк	г. Липецк	пркт Победы	114	1	52.585633	39.544433	1	1,10	Металл	1	1,1	пластик	0	-	-	нет	ДС
2319	Городской округ г. Липецк	г. Липецк	пркт Победы	116	-	52.582649	39.539262	4	1,10	Пластик	1	0.8	металл	0	-	-	нет	ПЭТ
2320	Городской округ г. Липецк	г. Липецк	пркт Победы	118	-	52.5829	39.537895	6	1,10	Пластик	1	0.8	металл	1	8	металл	нет	ПЭТ
2321	Городской округ г. Липецк	г. Липецк	пркт Победы	120	-	52.583096	39.53823	5	1,10	Пластик	1	0.8	металл	0	-	-	нет	ПЭТ
2322	Городской округ г. Липецк	г. Липецк	пркт Победы	126	-	52.58219	39.536186	3	1,10	Пластик	1	0.8	металл	1	8	металл	нет	ПЭТ
2323	Городской округ г. Липецк	г. Липецк	пркт Победы	128	-	52.581084	39.53606	3	1,10	Пластик	1	0.8	металл	0	-	-	нет	ПЭТ
2324	Городской округ г. Липецк	г. Липецк	пркт Победы	132	-	52.581251	39.535824	5	1,10	Пластик	1	1,1	пластик	0	-	-	нет	ДС
2325	Городской округ г. Липецк	г. Липецк	пркт Победы	18	-	52.597415	39.56575	4	1,10	Металл	1	0.8	металл	0	-	-	нет	ПЭТ

Приложение 2 к приказу управления экологии и природных ресурсов Липецкой области
«Приложение А6. Реестр контейнерных площадок (по данным РО) Центральная зона.

№ п/п	Данные о нахождении мест (площадок) накопления твердых коммунальных отходов							Контейнеры для несортированных отходов			Контейнеры для утилизируемых отходов (раздельный сбор)			Контейнеры для сбора крупногабаритных отходов			Точка бестарного сбора (да/нет)	Примечание
	Муниципальное образование	Населенный пункт	Улица	Дом	Корпус/ Строение	Широта	Долгота	Кол-во	Емкость (отдельного контейнера)	Материал контейнера	Кол-во	Емкость (отдельного контейнера)	Материал контейнера	Кол-во	Емкость (отдельного	Материал контейнера		
2326	Городской округ г. Липецк	г. Липецк	пркт Победы	19	-	52.598356	39.570465	4	1,10	Пластик	0	-	-	0	-	-	нет	-
2327	Городской округ г. Липецк	г. Липецк	пркт Победы	19	А	52.601022	39.573381	5	1,10	Металл	1	0.8	металл	0	-	-	нет	ПЭТ
2328	Городской округ г. Липецк	г. Липецк	пркт Победы	22	-	52.597423	39.564149	4	1,10	Металл	1	0.8	металл	0	-	-	нет	ПЭТ
2329	Городской округ г. Липецк	г. Липецк	пркт Победы	27	-	52.597519	39.569628	7	1,10	Пластик	1	0.8	металл	0	-	-	нет	ПЭТ
2330	Городской округ г. Липецк	г. Липецк	пркт Победы	49	-	52.59489	39.566249	7	1,10	Пластик	0	-	-	0	-	-	нет	-
2331	Городской округ г. Липецк	г. Липецк	пркт Победы	5	-	52.599832	39.571836	5	1,10	Пластик	0	-	-	0	-	-	нет	-
2332	Городской округ г. Липецк	г. Липецк	пркт Победы	5	А	52.599559	39.574555	5	1,10	Металл/пластик	0	-	-	0	-	-	нет	-
2333	Городской округ г. Липецк	г. Липецк	пркт Победы	63	А	52.59271	39.562647	5	1,10	Металл	0	-	-	0	-	-	нет	-
2334	Городской округ г. Липецк	г. Липецк	пркт Победы	7	-	52.598477	39.57201	2	1,10	Металл	0	-	-	0	-	-	нет	-
2335	Городской округ г. Липецк	г. Липецк	пркт Победы	71	-	52.590927	39.560281	4	1,10	Пластик	1	0.8	металл	0	-	-	нет	ПЭТ
2336	Городской округ г. Липецк	г. Липецк	пркт Победы	72	-	52.594251	39.56232	4	1,10	Металл	0	-	-	0	-	-	нет	-
2337	Городской округ г. Липецк	г. Липецк	пркт Победы	75	-	52.59056	39.559634	3	1,10	Пластик	1	0.8	металл	0	-	-	нет	ПЭТ
2338	Городской округ г. Липецк	г. Липецк	пркт Победы	79	-	52.590012	39.55905	3	1,10	Пластик	1	0.8	металл	0	-	-	нет	ПЭТ
2339	Городской округ г. Липецк	г. Липецк	пркт Победы	8	-	52.60032	39.569672	4	1,10	Металл	1	0.8	металл	0	-	-	нет	ПЭТ
2340	Городской округ г. Липецк	г. Липецк	пркт Победы	88	-	52.594288	39.561126	3	1,10	Металл	1	0.8	металл	0	-	-	нет	ПЭТ
2341	Городской округ г. Липецк	г. Липецк	пркт Победы	91	-	52.584287	39.54667	5	1,10	Пластик	1	0.8	металл	0	-	-	нет	ПЭТ
2342	Городской округ г. Липецк	г. Липецк	пркт Победы	93	А	52.583713	39.545682	5	1,10	Пластик	1	0.8	металл	0	-	-	нет	ПЭТ
2343	Городской округ г. Липецк	г. Липецк	пркт Победы	94	-	52.5927	39.558785	4	1,10	Металл	1	0.8	металл	0	-	-	нет	ПЭТ
2344	Городской округ г. Липецк	г. Липецк	Пожарского	40	-	52.640018	39.663607	2	1,10	Пластик	0	-	-	0	-	-	нет	-
2345	Городской округ г. Липецк	г. Липецк	Полисадная	17	-	52.668	39.746647	2	1,10	Пластик	1	0.8	металл	0	-	-	нет	ПЭТ
2346	Городской округ г. Липецк	г. Липецк	Политехническая	1	-	52.604684	39.510017	5	1,10	Пластик	1	0.8	металл	0	-	-	нет	ПЭТ
2347	Городской округ г. Липецк	г. Липецк	Политехническая	13	-	52.608478	39.50671	4	1,10	Металл/пластик	1	0.8	металл	0	-	-	нет	ПЭТ
2348	Городской округ г. Липецк	г. Липецк	Политехническая	5	-	52.606033	39.510347	3	1,10	Пластик	0	-	-	0	-	-	нет	-
2349	Городской округ г. Липецк	г. Липецк	Политехническая	7	-	52.606446	39.507914	6	1,10	Пластик	1	0.8	металл	0	-	-	нет	ПЭТ
2350	Городской округ г. Липецк	г. Липецк	Привокзальная	101	-	52.550014	39.73805	1	1,10	Пластик	0	-	-	0	-	-	нет	-

Приложение 2 к приказу управления экологии и природных ресурсов Липецкой области
«Приложение А6. Реестр контейнерных площадок (по данным РО) Центральная зона.

№ п/п	Данные о нахождении мест (площадок) накопления твердых коммунальных отходов							Контейнеры для несортированных отходов			Контейнеры для утилизируемых отходов (раздельный сбор)			Контейнеры для сбора крупногабаритных отходов			Точка бестарного сбора (да/нет)	Примечание
	Муниципальное образование	Населенный пункт	Улица	Дом	Корпус/ Строение	Широта	Долгота	Кол-во	Емкость (отдельного контейнера)	Материал контейнера	Кол-во	Емкость (отдельного контейнера)	Материал контейнера	Кол-во	Емкость (отдельного	Материал контейнера		
2351	Городской округ г. Липецк	г. Липецк	Пришвина	3	А	52.63193	39.569692	2	1,10	Металл	0	-	-	0	-	-	нет	-
2352	Городской округ г. Липецк	г. Липецк	Пришвина	5	-	52.630166	39.569178	6	1,10	Пластик	0	-	-	0	-	-	нет	-
2353	Городской округ г. Липецк	г. Липецк	Пришвина	9	-	52.631042	39.571339	8	0,75	Металл	0	-	-	0	-	-	нет	-
2354	Городской округ г. Липецк	г. Липецк	Пришкольная	21	-	52.561852	39.725133	1	1,10	Пластик	0	-	-	0	-	-	нет	-
2355	Городской округ г. Липецк	г. Липецк	Прокатная	18	-	52.57769	39.617226	2	1,10	Пластик	1	0.8	металл	0	-	-	нет	ПЭТ
2356	Городской округ г. Липецк	г. Липецк	Прокатная	27	-	52.575872	39.615491	3	1,10	Пластик	1	0.8	металл	0	-	-	нет	ПЭТ
2357	Городской округ г. Липецк	г. Липецк	Пролетарская	5	-	52.614756	39.605561	5	1,10	Пластик	1	0.8	металл	0	-	-	нет	ПЭТ
2358	Городской округ г. Липецк	г. Липецк	Пугачева	1	А	52.628306	39.567589	1	1,10	Металл	0	-	-	0	-	-	нет	-
2359	Городской округ г. Липецк	г. Липецк	Рубена Ибаррури	2	-	52.538457	39.56515	4	1,10	Пластик	0	-	-	0	-	-	нет	-
2360	Городской округ г. Липецк	г. Липецк	Саперная	1	-	52.608879	39.596153	2	0,75	Металл	0	-	-	0	-	-	нет	-
2361	Городской округ г. Липецк	г. Липецк	Свиридова И.В.	18	-	52.575168	39.514142	3	1,10	Пластик	1	0.8	металл	0	-	-	нет	ПЭТ
2362	Городской округ г. Липецк	г. Липецк	Свиридова И.В.	22	3	52.575345	39.519357	2	1,10	Металл	1	0.8	металл	0	-	-	нет	ПЭТ
2363	Городской округ г. Липецк	г. Липецк	Свиридова И.В.	24	1	52.575962	39.519823	3	1,10	Пластик	1	0.8	металл	0	-	-	нет	ПЭТ
2364	Городской округ г. Липецк	г. Липецк	Свиридова И.В.	8	-	52.579341	39.504219	8	1,10	Пластик	1	0.8	металл	0	-	-	нет	ПЭТ
2365	Городской округ г. Липецк	г. Липецк	Сельскохозяйственная	19	-	52.530947	39.801891	3	1,10	Пластик	1	0.8	металл	0	-	-	нет	ПЭТ
2366	Городской округ г. Липецк	г. Липецк	Семена Кондарева	1	-	52.541827	39.569562	2	1,10	Пластик	1	0.8	металл	1	8	металл	нет	ПЭТ
2367	Городской округ г. Липецк	г. Липецк	Семена Кондарева	13	-	52.539938	39.572454	2	1,10	Пластик	1	0.8	металл	0	-	-	нет	ПЭТ
2368	Городской округ г. Липецк	г. Липецк	Семена Кондарева	19	-	52.539168	39.573585	3	1,10	Пластик	1	0.8	металл	1	8	металл	нет	ПЭТ
2369	Городской округ г. Липецк	г. Липецк	Семена Кондарева	9	-	52.540707	39.571056	2	1,10	Пластик	1	0.8	металл	1	8	металл	нет	ПЭТ
2370	Городской округ г. Липецк	г. Липецк	Сергея Казьмина	1	А	52.630945	39.537661	2	1,10	Металл	0	-	-	0	-	-	нет	-
2371	Городской округ г. Липецк	г. Липецк	Сергея Литаврина	1	-	52.60274	39.598099	2	1,10	Металл	0	-	-	0	-	-	нет	-
2372	Городской округ г. Липецк	г. Липецк	Сержанта Кувшинова проезд	2	-	52.601496	39.520223	3	1,10	Пластик	1	0.8	металл	0	-	-	нет	ПЭТ
2373	Городской округ г. Липецк	г. Липецк	Сержанта Кувшинова проезд	7	-	52.599084	39.515401	4	1,10	Пластик	1	1,1	пластик	0	-	-	нет	ДС
2374	Городской округ г. Липецк	г. Липецк	Силикатная	18	-	52.589065	39.662172	3	1,10	Пластик	0	-	-	0	-	-	нет	-
2375	Городской округ г. Липецк	г. Липецк	Славянова Н.Г.	1	-	52.606561	39.50472	4	1,10	Пластик	1	0.8	металл	0	-	-	нет	ПЭТ

Приложение 2 к приказу управления экологии и природных ресурсов Липецкой области
«Приложение А6. Реестр контейнерных площадок (по данным РО) Центральная зона.

№ п/п	Данные о нахождении мест (площадок) накопления твердых коммунальных отходов							Контейнеры для несортированных отходов			Контейнеры для утилизируемых отходов (раздельный сбор)			Контейнеры для сбора крупногабаритных отходов			Точка бестарного сбора (да/нет)	Примечание
	Муниципальное образование	Населенный пункт	Улица	Дом	Корпус/ Строение	Широта	Долгота	Кол-во	Емкость (отдельного контейнера)	Материал контейнера	Кол-во	Емкость (отдельного контейнера)	Материал контейнера	Кол-во	Емкость (отдельного	Материал контейнера		
2376	Городской округ г. Липецк	г. Липецк	Смургиса	12	-	52.596725	39.531621	4	1,10	Пластик	1	0.8	металл	0	-	-	нет	ПЭТ
2377	Городской округ г. Липецк	г. Липецк	Смургиса	5	-	52.595112	39.531387	4	1,10	Пластик	1	0.8	металл	0	-	-	нет	ПЭТ
2378	Городской округ г. Липецк	г. Липецк	Союзная	15	-	52.602256	39.568832	3	1,10	Металл	1	0.8	металл	0	-	-	нет	ПЭТ
2379	Городской округ г. Липецк	г. Липецк	Союзная	3	-	52.605386	39.56224	3	1,10	Пластик	1	0.8	металл	0	-	-	нет	ПЭТ
2380	Городской округ г. Липецк	г. Липецк	Строителей проезд	12	А	52.594562	39.549458	2	1,10	Пластик	0	-	-	0	-	-	нет	-
2381	Городской округ г. Липецк	г. Липецк	Строителей проезд	4	-	52.593508	39.546189	6	1,10	Пластик	1	0.8	металл	0	-	-	нет	ПЭТ
2382	Городской округ г. Липецк	г. Липецк	Студенческий гк	11	А	52.593063	39.54879	2	1,10	Пластик	0	-	-	1	8	металл	нет	-
2383	Городской округ г. Липецк	г. Липецк	Студенческий гк	16	А	52.594792	39.550839	2	1,10	Металл	1	0.8	металл	0	-	-	нет	ПЭТ
2384	Городской округ г. Липецк	г. Липецк	Студенческий гк	9	-	52.595263	39.552168	3	0,75	Металл	0	-	-	0	-	-	нет	-
2385	Городской округ г. Липецк	г. Липецк	Суворова	20	-	52.577283	39.615449	3	1,10	Пластик	1	0.8	металл	0	-	-	нет	ПЭТ
2386	Городской округ г. Липецк	г. Липецк	Суворова	3	-	52.581091	39.61576	5	1,10	Пластик	1	0.8	металл	1	8	металл	нет	ПЭТ
2387	Городской округ г. Липецк	г. Липецк	Суворова	9	А	52.578418	39.616978	3	1,10	Пластик	1	0.8	металл	0	-	-	нет	ПЭТ
2388	Городской округ г. Липецк	г. Липецк	Тамбовская	6	-	52.637389	39.662705	3	1,10	Пластик	0	-	-	0	-	-	нет	-
2389	Городской округ г. Липецк	г. Липецк	Тельмана	11	-	52.620155	39.593176	2	1,10	Пластик	1	0.8	металл	0	-	-	нет	ПЭТ
2390	Городской округ г. Липецк	г. Липецк	Тельмана	21	-	52.621146	39.589479	4	1,10	Пластик	1	0.8	металл	0	-	-	нет	ПЭТ
2391	Городской округ г. Липецк	г. Липецк	Тельмана	6	-	52.6185	39.599457	5	1,10	Пластик	0	-	-	1	8	металл	нет	-
2392	Городской округ г. Липецк	г. Липецк	Тельмана	88	-	52.620658	39.591037	1	1,10	Пластик	0	-	-	0	-	-	нет	-
2393	Городской округ г. Липецк	г. Липецк	Тельмана	90	-	52.621497	39.588723	6	1,10	Пластик	1	0.8	металл	0	-	-	нет	ПЭТ
2394	Городской округ г. Липецк	г. Липецк	Теперика	1	-	52.583123	39.52386	3	1,10	Пластик	1	0.8	металл	0	-	-	нет	ПЭТ
2395	Городской округ г. Липецк	г. Липецк	Ударников	22	-	52.573235	39.48341	3	1,10	Пластик	0	-	-	0	-	-	нет	-
2396	Городской округ г. Липецк	г. Липецк	Ударников	24	-	52.573903	39.483967	3	1,10	Пластик	0	-	-	0	-	-	нет	-
2397	Городской округ г. Липецк	г. Липецк	Ударников	8	-	52.577475	39.473467	3	1,10	Пластик	0	-	-	1	8	металл	нет	-
2398	Городской округ г. Липецк	г. Липецк	Ударников	8	1	52.578076	39.471652	3	1,10	Пластик	0	-	-	0	-	-	нет	-
2399	Городской округ г. Липецк	г. Липецк	Ударников	91	-	52.569233	39.511828	1	0,75	Металл	0	-	-	0	-	-	нет	-
2400	Городской округ г. Липецк	г. Липецк	Ударников	94	-	52.565353	39.506229	1	0,75	Металл	0	-	-	0	-	-	нет	-

Приложение 2 к приказу управления экологии и природных ресурсов Липецкой области
«Приложение А6. Реестр контейнерных площадок (по данным РО) Центральная зона.

№ п/п	Данные о нахождении мест (площадок) накопления твердых коммунальных отходов							Контейнеры для несортированных отходов			Контейнеры для утилизируемых отходов (раздельный сбор)			Контейнеры для сбора крупногабаритных отходов			Точка бестарного сбора (да/нет)	Примечание
	Муниципальное образование	Населенный пункт	Улица	Дом	Корпус/ Строение	Широта	Долгота	Кол-во	Емкость (отдельного контейнера)	Материал контейнера	Кол-во	Емкость (отдельного контейнера)	Материал контейнера	Кол-во	Емкость (отдельного	Материал контейнера		
2401	Городской округ г. Липецк	г. Липецк	ульяны Громовой	7	-	52.601742	39.569884	4	1,10	Металл	1	0.8	металл	0	-	-	нет	ПЭТ
2402	Городской округ г. Липецк	г. Липецк	пер. Усадебный	1	-	52.583168	39.484103	2	0,75	Металл	0	-	-	0	-	-	нет	-
2403	Городской округ г. Липецк	г. Липецк	пер. Учебный	2	-	52.580841	39.521106	4	1,10	Пластик	1	0.8	металл	0	-	-	нет	ПЭТ
2404	Городской округ г. Липецк	г. Липецк	пер. Учебный	4	-	52.579739	39.522588	7	0,75	Металл	0	-	-	0	-	-	нет	-
2405	Городской округ г. Липецк	г. Липецк	пер. Учебный	6	-	52.580118	39.523296	4	0,75	Металл	1	0.8	металл	0	-	-	нет	ПЭТ
2406	Городской округ г. Липецк	г. Липецк	Ушинского	18	-	52.643941	39.657008	7	1,10	Пластик	1	0.8	металл	0	-	-	нет	ПЭТ
2407	Городской округ г. Липецк	г. Липецк	Ушинского	19	-	52.644126	39.650327	6	1,10	Пластик	1	0.8	металл	1	8	металл	нет	ПЭТ
2408	Городской округ г. Липецк	г. Липецк	Ушинского	3	-	52.637328	39.659597	2	1,10	Пластик	1	0.8	металл	0	-	-	нет	ПЭТ
2409	Городской округ г. Липецк	г. Липецк	Ушинского	30	-	52.645462	39.653604	7	1,10	Пластик	1	0.8	металл	0	-	-	нет	ПЭТ
2410	Городской округ г. Липецк	г. Липецк	Ушинского	60	-	52.644935	39.651448	2	1,10	Пластик	1	0.8	металл	0	-	-	нет	ПЭТ
2411	Городской округ г. Липецк	г. Липецк	Ушинского	7	-	52.642733	39.654594	3	1,10	Пластик	1	0.8	металл	0	-	-	нет	ПЭТ
2412	Городской округ г. Липецк	г. Липецк	Ушинского	9	1	52.643484	39.651888	6	1,10	Пластик	1	0.8	металл	1	8	металл	нет	ПЭТ
2413	Городской округ г. Липецк	г. Липецк	Фабричная	4	-	52.548233	39.737346	1	1,10	Пластик	0	-	-	0	-	-	нет	-
2414	Городской округ г. Липецк	г. Липецк	Фестивальная	1	-	52.575954	39.6088	5	1,10	Пластик	1	0.8	металл	1	8	металл	нет	ПЭТ
2415	Городской округ г. Липецк	г. Липецк	Физкультурная	1	-	52.527059	39.803585	5	1,10	Пластик	1	0.8	металл	0	-	-	нет	ПЭТ
2416	Городской округ г. Липецк	г. Липецк	Физкультурная	13	-	52.528679	39.796248	3	1,10	Пластик	1	0.8	металл	0	-	-	нет	ПЭТ
2417	Городской округ г. Липецк	г. Липецк	Физкультурная	9	-	52.527842	39.798404	3	1,10	Пластик	1	0.8	металл	0	-	-	нет	ПЭТ
2418	Городской округ г. Липецк	г. Липецк	Филипченко	13	-	52.604432	39.549089	7	1,10	Пластик	1	0.8	металл	0	-	-	нет	ПЭТ
2419	Городской округ г. Липецк	г. Липецк	Филипченко	14	2	52.602502	39.545967	8	1,10	Пластик	1	0.8	металл	0	-	-	нет	ПЭТ
2420	Городской округ г. Липецк	г. Липецк	Филипченко	5	2	52.606194	39.545736	5	1,10	Пластик	1	0.8	металл	0	-	-	нет	ПЭТ
2421	Городской округ г. Липецк	г. Липецк	Филипченко	6	-	52.60412	39.544953	5	1,10	Пластик	1	0.8	металл	0	-	-	нет	ПЭТ
2422	Городской округ г. Липецк	г. Липецк	Филипченко	8	3	52.602324	39.542966	3	1,10	Пластик	1	0.8	металл	0	-	-	нет	ПЭТ
2423	Городской округ г. Липецк	г. Липецк	Фрунзе	14	-	52.601335	39.593493	3	1,10	Пластик	1	0.8	металл	0	-	-	нет	ПЭТ
2424	Городской округ г. Липецк	г. Липецк	Фрунзе	15	-	52.600354	39.595277	5	1,10	Пластик	1	0.8	металл	1	4	металл	нет	ПЭТ
2425	Городской округ г. Липецк	г. Липецк	Фрунзе	2	-	52.60663	39.592687	3	1,10	Пластик	0	-	-	0	-	-	нет	-

Приложение 2 к приказу управления экологии и природных ресурсов Липецкой области
«Приложение А6. Реестр контейнерных площадок (по данным РО) Центральная зона.

№ п/п	Данные о нахождении мест (площадок) накопления твердых коммунальных отходов							Контейнеры для несортированных отходов			Контейнеры для утилизируемых отходов (раздельный сбор)			Контейнеры для сбора крупногабаритных отходов			Точка бестарного сбора (да/нет)	Примечание
	Муниципальное образование	Населенный пункт	Улица	Дом	Корпус/ Строение	Широта	Долгота	Кол-во	Емкость (отдельного контейнера)	Материал контейнера	Кол-во	Емкость (отдельного контейнера)	Материал контейнера	Кол-во	Емкость (отдельного	Материал контейнера		
2426	Городской округ г. Липецк	г. Липецк	Фрунзе	27	-	52.599655	39.59382	2	1,10	Пластик	0	-	-	0	-	-	нет	-
2427	Городской округ г. Липецк	г. Липецк	Фрунзе	29	-	52.598806	39.593317	2	1,10	Пластик	1	0.8	металл	0	-	-	нет	ПЭТ
2428	Городской округ г. Липецк	г. Липецк	Фрунзе	34	-	52.598814	39.591777	2	1,10	Пластик	1	0.8	металл	0	-	-	нет	ПЭТ
2429	Городской округ г. Липецк	г. Липецк	Фрунзе	43	-	52.597917	39.592822	3	1,10	Пластик	1	0.8	металл	0	-	-	нет	ПЭТ
2430	Городской округ г. Липецк	г. Липецк	Фрунзе	85	-	52.594894	39.589582	4	1,10	Металл	1	0.8	металл	0	-	-	нет	ПЭТ
2431	Городской округ г. Липецк	г. Липецк	Фурманова	43	-	52.595561	39.628134	3	1,10	Пластик	1	0.8	металл	1	8	металл	нет	ПЭТ
2432	Городской округ г. Липецк	г. Липецк	Хренникова	1	-	52.596001	39.495929	7	1,10	Пластик	1	0.8	металл	0	-	-	нет	ПЭТ
2433	Городской округ г. Липецк	г. Липецк	Хренникова	3	-	52.595131	39.493653	5	1,10	Пластик	1	0.8	металл	0	-	-	нет	ПЭТ
2434	Городской округ г. Липецк	г. Липецк	Хренникова	4	-	52.593974	39.49262	5	1,10	Пластик	1	0.8	металл	0	-	-	нет	ПЭТ
2435	Городской округ г. Липецк	г. Липецк	Хренникова	6	А	52.59471	39.490495	9	1,10	Металл/пластик	1	0.8	металл	0	-	-	нет	ПЭТ
2436	Городской округ г. Липецк	г. Липецк	Хренникова	8	-	52.593431	39.48792	3	1,10	Пластик	1	0.8	металл	0	-	-	нет	ПЭТ
2437	Городской округ г. Липецк	г. Липецк	Хренникова	8	-	52.593565	39.48787	4	1,10	Пластик	1	0.8	металл	0	-	-	нет	ПЭТ
2438	Городской округ г. Липецк	г. Липецк	Центральная	11	-	52.529791	39.743426	2	1,10	Пластик	0	-	-	0	-	-	нет	-
2439	Городской округ г. Липецк	г. Липецк	Центральная	12	-	52.532654	39.739567	2	1,10	Пластик	0	-	-	0	-	-	нет	-
2440	Городской округ г. Липецк	г. Липецк	Центральная	18	-	52.530377	39.746702	3	0,75	Металл	0	-	-	0	-	-	нет	-
2441	Городской округ г. Липецк	г. Липецк	Центральная	19	-	52.530377	39.749177	2	1,10	Пластик	0	-	-	0	-	-	нет	-
2442	Городской округ г. Липецк	г. Липецк	Центральная	21	-	52.531415	39.747835	1	1,10	Пластик	0	-	-	0	-	-	нет	-
2443	Городской округ г. Липецк	г. Липецк	Центральная	9	-	52.53148	39.742173	4	1,10	Пластик	0	-	-	0	-	-	нет	-
2444	Городской округ г. Липецк	г. Липецк	Циолковского	13	-	52.612127	39.55816	4	1,10	Пластик	0	-	-	0	-	-	нет	-
2445	Городской округ г. Липецк	г. Липецк	Циолковского	14	1	52.61337	39.551972	5	1,10	Пластик	1	0.8	металл	0	-	-	нет	ПЭТ
2446	Городской округ г. Липецк	г. Липецк	Циолковского	15	А	52.611137	39.557924	1	1,10	Пластик	1	0.8	металл	0	-	-	нет	ПЭТ
2447	Городской округ г. Липецк	г. Липецк	Циолковского	19	-	52.611445	39.560683	4	1,10	Пластик	1	0.8	металл	0	-	-	нет	ПЭТ
2448	Городской округ г. Липецк	г. Липецк	Циолковского	2	1	52.617305	39.549553	8	1,10	Пластик	1	0.8	металл	0	-	-	нет	ПЭТ
2449	Городской округ г. Липецк	г. Липецк	Циолковского	21	-	52.611402	39.562274	4	1,10	Пластик	1	0.8	металл	1	8	металл	нет	ПЭТ
2450	Городской округ г. Липецк	г. Липецк	Циолковского	26	-	52.60924	39.56497	4	1,10	Пластик	1	0.8	металл	1	8	металл	нет	ПЭТ

Приложение 2 к приказу управления экологии и природных ресурсов Липецкой области
«Приложение А6. Реестр контейнерных площадок (по данным РО) Центральная зона.

№ п/п	Данные о нахождении мест (площадок) накопления твердых коммунальных отходов							Контейнеры для несортированных отходов			Контейнеры для утилизируемых отходов (раздельный сбор)			Контейнеры для сбора крупногабаритных отходов			Точка бестарного сбора (да/нет)	Примечание
	Муниципальное образование	Населенный пункт	Улица	Дом	Корпус/ Строение	Широта	Долгота	Кол-во	Емкость (отдельного контейнера)	Материал контейнера	Кол-во	Емкость (отдельного контейнера)	Материал контейнера	Кол-во	Емкость (отдельного	Материал контейнера		
2451	Городской округ г. Липецк	г. Липецк	Циолковского	30	3	52.609335	39.567443	4	1,10	Пластик	1	0.8	металл	0	-	-	нет	ПЭТ
2452	Городской округ г. Липецк	г. Липецк	Циолковского	30	4	52.608507	39.569175	2	1,10	Пластик	1	0.8	металл	0	-	-	нет	ПЭТ
2453	Городской округ г. Липецк	г. Липецк	Циолковского	32	3	52.609451	39.569524	5	1,10	Пластик	1	0.8	металл	1	8	металл	нет	ПЭТ
2454	Городской округ г. Липецк	г. Липецк	Циолковского	34	5	52.608615	39.569969	2	1,10	Пластик	0	-	-	0	-	-	нет	-
2455	Городской округ г. Липецк	г. Липецк	Циолковского	35	-	52.610655	39.566888	4	1,10	Пластик	1	0.8	металл	0	-	-	нет	ПЭТ
2456	Городской округ г. Липецк	г. Липецк	Циолковского	37	3	52.612657	39.568521	4	1,10	Пластик	1	0.8	металл	1	8	металл	нет	ПЭТ
2457	Городской округ г. Липецк	г. Липецк	Циолковского	4	2	52.615967	39.548478	3	1,10	Пластик	1	0.8	металл	0	-	-	нет	ПЭТ
2458	Городской округ г. Липецк	г. Липецк	Циолковского	4	3	52.616744	39.547225	8	1,10	Пластик	1	0.8	металл	0	-	-	нет	ПЭТ
2459	Городской округ г. Липецк	г. Липецк	Циолковского	40	-	52.610366	39.571512	4	1,10	Пластик	1	0.8	металл	0	-	-	нет	ПЭТ
2460	Городской округ г. Липецк	г. Липецк	Циолковского	41	-	52.611289	39.570118	4	1,10	Пластик	1	0.8	металл	1	8	металл	нет	ПЭТ
2461	Городской округ г. Липецк	г. Липецк	Циолковского	5	1	52.617295	39.551234	4	1,10	Пластик	1	0.8	металл	0	-	-	нет	ПЭТ
2462	Городской округ г. Липецк	г. Липецк	Циолковского	6	4	52.615051	39.546938	4	1,10	Пластик	1	0.8	металл	0	-	-	нет	ПЭТ
2463	Городской округ г. Липецк	г. Липецк	Циолковского	8	3	52.615083	39.550761	6	1,10	Пластик	1	0.8	металл	0	-	-	нет	ПЭТ
2464	Городской округ г. Липецк	г. Липецк	пер. Челюскинцев	4	-	52.642258	39.659033	3	1,10	Пластик	1	0.8	металл	0	-	-	нет	ПЭТ
2465	Городской округ г. Липецк	г. Липецк	Шевченко	1	-	52.619415	39.604966	4	0,75	Металл	1	0.8	металл	1	8	металл	нет	ПЭТ
2466	Городской округ г. Липецк	г. Липецк	Шевченко	4	-	52.620227	39.604909	5	1,10	Пластик	1	0.8	металл	1	8	металл	нет	ПЭТ
2467	Городской округ г. Липецк	г. Липецк	Шевченко	5	-	52.619488	39.602876	4	0,75	Металл	0	-	-	0	-	-	нет	-
2468	Городской округ г. Липецк	г. Липецк	Шерстобитова С.М.	10	-	52.581646	39.508783	3	1,10	Металл	1	0.8	металл	0	-	-	нет	ПЭТ
2469	Городской округ г. Липецк	г. Липецк	Шерстобитова С.М.	18	-	52.580367	39.507104	5	1,10	Металл	1	0.8	металл	0	-	-	нет	ПЭТ
2470	Городской округ г. Липецк	г. Липецк	Шерстобитова С.М.	20	-	52.581328	39.507082	2	1,10	Металл	1	0.8	металл	0	-	-	нет	ПЭТ
2471	Городской округ г. Липецк	г. Липецк	Шерстобитова С.М.	22	-	52.580923	39.505569	2	1,10	Металл	0	-	-	0	-	-	нет	-
2472	Городской округ г. Липецк	г. Липецк	Шерстобитова С.М.	4	-	52.582986	39.509065	3	1,10	Металл	1	0.8	металл	0	-	-	нет	ПЭТ
2473	Городской округ г. Липецк	г. Липецк	Шишкина проезд	1	А	52.619036	39.597659	2	0,75	Металл	0	-	-	0	-	-	нет	-
2474	Городской округ г. Липецк	г. Липецк	Школьная	24	-	52.59487	39.584407	2	1,10	Пластик	0	-	-	0	-	-	нет	-
2475	Городской округ г. Липецк	г. Липецк	Шубина бр	13	-	52.590293	39.521449	3	1,10	Пластик	1	0.8	металл	0	-	-	нет	ПЭТ

Приложение 2 к приказу управления экологии и природных ресурсов Липецкой области
«Приложение А6. Реестр контейнерных площадок (по данным РО) Центральная зона.

№ п/п	Данные о нахождении мест (площадок) накопления твердых коммунальных отходов							Контейнеры для несортированных отходов			Контейнеры для утилизируемых отходов (раздельный сбор)			Контейнеры для сбора крупногабаритных отходов			Точка бестарного сбора (да/нет)	Примечание
	Муниципальное образование	Населенный пункт	Улица	Дом	Корпус/ Строение	Широта	Долгота	Кол-во	Емкость (отдельного контейнера)	Материал контейнера	Кол-во	Емкость (отдельного контейнера)	Материал контейнера	Кол-во	Емкость (отдельного	Материал контейнера		
2476	Городской округ г. Липецк	г. Липецк	Шубина бр	13	А	52.591022	39.519856	3	1,10	Пластик	1	0.8	металл	0	-	-	нет	ПЭТ
2477	Городской округ г. Липецк	г. Липецк	Шубина бр	17	-	52.590988	39.516976	3	1,10	Пластик	1	0.8	металл	0	-	-	нет	ПЭТ
2478	Городской округ г. Липецк	г. Липецк	Шубина бр	18	-	52.592738	39.519147	3	1,10	Пластик	1	0.8	металл	0	-	-	нет	ПЭТ
2479	Городской округ г. Липецк	г. Липецк	Шубина бр	2	-	52.590679	39.52352	3	1,10	Пластик	1	0.8	металл	0	-	-	нет	ПЭТ
2480	Городской округ г. Липецк	г. Липецк	Шубина бр	7	-	52.589731	39.521843	4	1,10	Пластик	1	0.8	металл	0	-	-	нет	ПЭТ
2481	Городской округ г. Липецк	г. Липецк	Шубина бр	8	-	52.591538	39.522703	3	1,10	Пластик	1	0.8	металл	0	-	-	нет	ПЭТ
2482	Городской округ г. Липецк	г. Липецк	Шубина бр	8	А	52.590157	39.522416	3	1,10	Металл	0	-	-	0	-	-	нет	-
2483	Городской округ г. Липецк	г. Липецк	Энергостроителей	17	А	52.529916	39.796002	5	1,10	Пластик	0	-	-	0	-	-	нет	-
2484	Городской округ г. Липецк	г. Липецк	Энергостроителей	17	Б	52.531021	39.795352	4	1,10	Пластик	0	-	-	0	-	-	нет	-
2485	Городской округ г. Липецк	г. Липецк	Энергостроителей	20	-	52.531029	39.791623	4	1,10	Пластик	1	0.8	металл	1	8	металл	нет	ПЭТ
2486	Городской округ г. Липецк	г. Липецк	Юбилейная	3	-	52.539993	39.569627	6	1,10	Пластик	1	0.8	металл	1	8	металл	нет	ПЭТ
2487	Городской округ г. Липецк	г. Липецк	Юбилейная	4	-	52.538542	39.569826	6	1,10	Пластик	1	0.8	металл	1	8	металл	нет	ПЭТ
2488	Городской округ г. Липецк	г. Липецк	Юношеская	1	-	52.578264	39.476477	2	0,75	Металл	0	-	-	0	-	-	нет	-
2489	Городской округ г. Липецк	г. Липецк	Юношеская	11	-	52.579332	39.474391	2	1,10	Пластик	1	0.8	металл	0	-	-	нет	ПЭТ
2490	Городской округ г. Липецк	г. Липецк	Юношеская	12	-	52.578857	39.472269	1	0,75	Металл	1	0.8	металл	0	-	-	нет	ПЭТ
2491	Городской округ г. Липецк	г. Липецк	Юношеская	14	-	52.578785	39.471309	4	0,75	Металл	1	0.8	металл	0	-	-	нет	ПЭТ
2492	Городской округ г. Липецк	г. Липецк	Юношеская	21	-	52.581509	39.47016	2	0,75	Металл	0	-	-	1	8	металл	нет	-
2493	Городской округ г. Липецк	г. Липецк	Юношеская	25	-	52.581598	39.466202	2	0,75	Металл	0	-	-	1	8	металл	нет	-
2494	Городской округ г. Липецк	г. Липецк	Юношеская	31	-	52.582166	39.464563	2	0,75	Металл	0	-	-	0	-	-	нет	-
2495	Городской округ г. Липецк	г. Липецк	Юношеская	41	-	52.583117	39.461848	1	0,75	Металл	0	-	-	1	8	металл	нет	-
2496	Городской округ г. Липецк	г. Липецк	Юных Натуралистов	13	-	52.598518	39.561851	6	1,10	Металл	1	0.8	металл	0	-	-	нет	ПЭТ
2497	Городской округ г. Липецк	г. Липецк	Яна Фабрициуса	1	-	52.606988	39.537834	4	1,10	Пластик	1	0.8	металл	0	-	-	нет	ПЭТ
2498	Городской округ г. Липецк	г. Липецк	Яна Фабрициуса	21	-	52.608761	39.536396	4	1,10	Пластик	1	0.8	металл	1	8	металл	нет	ПЭТ
2499	Городской округ г. Липецк	г. Липецк	Ярославская	19	-	52.529712	39.760917	2	1,10	Пластик	0	-	-	1	8	металл	нет	-
2500	Городской округ г. Липецк	г. Липецк	15й мкр	4	4	52.59896	39.548436	3	1,10	Пластик	0	-	-	0	-	-	нет	-

Приложение 2 к приказу управления экологии и природных ресурсов Липецкой области
«Приложение А6. Реестр контейнерных площадок (по данным РО) Центральная зона.

№ п/п	Данные о нахождении мест (площадок) накопления твердых коммунальных отходов							Контейнеры для несортированных отходов			Контейнеры для утилизируемых отходов (раздельный сбор)			Контейнеры для сбора крупногабаритных отходов			Точка бестарного сбора (да/нет)	Примечание
	Муниципальное образование	Населенный пункт	Улица	Дом	Корпус/ Строение	Широта	Долгота	Кол-во	Емкость (отдельного контейнера)	Материал контейнера	Кол-во	Емкость (отдельного контейнера)	Материал контейнера	Кол-во	Емкость (отдельного	Материал контейнера		
2501	Городской округ г. Липецк	г. Липецк	15й мкр	16	-	52.595082	39.542469	4	1,10	Пластик	1	0.8	металл	0	-	-	нет	ПЭТ
2502	Городской округ г. Липецк	г. Липецк	15й мкр	17	-	52.595691	39.542515	3	1,10	Пластик	1	0.8	металл	0	-	-	нет	ПЭТ
2503	Городской округ г. Липецк	г. Липецк	15й мкр	19	-	52.596737	39.543239	6	1,10	Пластик	1	0.8	металл	1	8	металл	нет	ПЭТ
2504	Городской округ г. Липецк	г. Липецк	15й мкр	21	-	52.597478	39.541531	2	1,10	Пластик	0	-	-	0	-	-	нет	-
2505	Городской округ г. Липецк	г. Липецк	15й мкр	23	-	52.596828	39.539855	4	1,10	Пластик	1	0.8	металл	1	8	металл	нет	ПЭТ
2506	Городской округ г. Липецк	г. Липецк	15й мкр	25	-	52.597765	39.539535	5	1,10	Пластик	1	0.8	металл	1	8	металл	нет	ПЭТ
2507	Городской округ г. Липецк	г. Липецк	15й мкр	27	-	52.598239	39.542155	4	1,10	Пластик	1	0.8	металл	0	-	-	нет	ПЭТ
2508	Городской округ г. Липецк	г. Липецк	15й мкр	31	-	52.597971	39.54627	3	1,10	Пластик	0	-	-	1	8	металл	нет	-
2509	Городской округ г. Липецк	г. Липецк	15й мкр	34	-	52.599153	39.545564	3	1,10	Пластик	0	-	-	0	-	-	нет	-
2510	Городской округ г. Липецк	г. Липецк	15й мкр	35	-	52.598851	39.539473	3	1,10	Пластик	1	0.8	металл	0	-	-	нет	ПЭТ
2511	Городской округ г. Липецк	г. Липецк	15й мкр	37	-	52.597601	39.537802	4	1,10	Пластик	0	-	-	0	-	-	нет	-
2512	Городской округ г. Липецк	г. Липецк	15й мкр	39	-	52.598384	39.535764	2	1,10	Пластик	1	0.8	металл	0	-	-	нет	ПЭТ
2513	Городской округ г. Липецк	г. Липецк	15й мкр	4	2	52.596807	39.54778	4	1,10	Пластик	0	-	-	1	4	металл	нет	-
2514	Городской округ г. Липецк	г. Липецк	15й мкр	5	-	52.595884	39.545682	5	1,10	Пластик	0	-	-	0	-	-	нет	-
2515	Городской округ г. Липецк	г. Липецк	15й мкр	6	-	52.595457	39.545047	5	1,10	Пластик	1	0.8	металл	0	-	-	нет	ПЭТ
2516	Городской округ г. Липецк	г. Липецк	15й мкр	8	-	52.594466	39.544149	8	1,10	Пластик	1	0.8	металл	1	8	металл	нет	ПЭТ
2517	Городской округ г. Липецк	г. Липецк	30 лет Октября	6	-	52.618961	39.608811	9	1,10	Пластик	0	-	-	0	-	-	нет	-
2518	Городской округ г. Липецк	г. Липецк	30 лет Октября	8	-	52.62035	39.608851	5	1,10	Пластик	0	-	-	0	-	-	нет	-
2519	Городской округ г. Липецк	г. Липецк	300летия Флота России	2	-	52.653546	39.73673	1	1,10	Пластик	0	-	-	0	-	-	нет	-
2520	Городской округ г. Липецк	г. Липецк	4я Пятилетка	10	-	52.619795	39.613163	3	1,10	Металл	0	-	-	0	-	-	нет	-
2521	Городской округ г. Липецк	г. Липецк	40 лет Октября	15	-	52.63636	39.655992	3	1,10	Пластик	0	-	-	0	-	-	нет	-
2522	Городской округ г. Липецк	г. Липецк	40 лет Октября	1	А	52.634308	39.658345	1	1,10	Пластик	0	-	-	0	-	-	нет	-
2523	Городской округ г. Липецк	г. Липецк	40 лет Октября	23	-	52.638041	39.654492	4	1,10	Пластик	0	-	-	0	-	-	нет	-
2524	Городской округ г. Липецк	г. Липецк	40 лет Октября	23	А	52.639364	39.65302	4	1,10	Пластик	1	0.8	металл	0	-	-	нет	ПЭТ
2525	Городской округ г. Липецк	г. Липецк	40 лет Октября	37	-	52.641947	39.651234	5	1,10	Пластик	1	0.8	металл	1	8	металл	нет	ПЭТ

Приложение 2 к приказу управления экологии и природных ресурсов Липецкой области
«Приложение А6. Реестр контейнерных площадок (по данным РО) Центральная зона.

№ п/п	Данные о нахождении мест (площадок) накопления твердых коммунальных отходов							Контейнеры для несортированных отходов			Контейнеры для утилизируемых отходов (раздельный сбор)			Контейнеры для сбора крупногабаритных отходов			Точка бестарного сбора (да/нет)	Примечание
	Муниципальное образование	Населенный пункт	Улица	Дом	Корпус/ Строение	Широта	Долгота	Кол-во	Емкость (отдельного контейнера)	Материал контейнера	Кол-во	Емкость (отдельного контейнера)	Материал контейнера	Кол-во	Емкость (отдельного	Материал контейнера		
2526	Городской округ г. Липецк	г. Липецк	40 лет Октября	41	-	52.642648	39.653055	3	1,10	Пластик	1	0.8	металл	0	-	-	нет	ПЭТ
2527	Городской округ г. Липецк	г. Липецк	40 лет Октября	43	-	52.642189	39.646921	2	1,10	Пластик	1	0.8	металл	0	-	-	нет	ПЭТ
2528	Городской округ г. Липецк	г. Липецк	40 лет Октября	45	-	52.642453	39.650252	4	1,10	Пластик	1	0.8	металл	1	8	металл	нет	ПЭТ
2529	Городской округ г. Липецк	г. Липецк	50 лет НЛМК	1	-	52.583381	39.577473	2	1,10	Пластик	0	-	-	0	-	-	нет	-
2530	Городской округ г. Липецк	г. Липецк	50 лет НЛМК	11	-	52.584861	39.579518	1	1,10	Металл	1	0.8	металл	0	-	-	нет	ПЭТ
2531	Городской округ г. Липецк	г. Липецк	50 лет НЛМК	13	-	52.585342	39.580247	4	1,10	Пластик	0	-	-	0	-	-	нет	-
2532	Городской округ г. Липецк	г. Липецк	50 лет НЛМК	15	-	52.586134	39.580097	3	1,10	Пластик	0	-	-	0	-	-	нет	-
2533	Городской округ г. Липецк	г. Липецк	50 лет НЛМК	17	-	52.586747	39.581111	3	0,75	Металл	0	-	-	0	-	-	нет	-
2534	Городской округ г. Липецк	г. Липецк	50 лет НЛМК	17	А	52.587595	39.580394	2	1,10	Металл	0	-	-	0	-	-	нет	-
2535	Городской округ г. Липецк	г. Липецк	50 лет НЛМК	19	-	52.586585	39.581354	3	0,75	Металл	0	-	-	1	8	металл	нет	-
2536	Городской округ г. Липецк	г. Липецк	50 лет НЛМК	21	-	52.587116	39.582497	2	1,10	Пластик	0	-	-	1	8	металл	нет	-
2537	Городской округ г. Липецк	г. Липецк	50 лет НЛМК	23	-	52.5868	39.583171	1	1,10	Металл	0	-	-	0	-	-	нет	-
2538	Городской округ г. Липецк	г. Липецк	50 лет НЛМК	2	Г	52.594288	39.595115	2	1,10	Металл	1	0.8	металл	0	-	-	нет	ПЭТ
2539	Городской округ г. Липецк	г. Липецк	50 лет НЛМК	3	-	52.584186	39.577707	3	1,10	Пластик	0	-	-	0	-	-	нет	-
2540	Городской округ г. Липецк	г. Липецк	50 лет НЛМК	5	-	52.584722	39.579351	3	1,10	Пластик	0	-	-	0	-	-	нет	-
2541	Городской округ г. Липецк	г. Липецк	50 лет НЛМК	7	-	52.585393	39.578742	2	1,10	Пластик	0	-	-	1	8	металл	нет	-
2542	Городской округ г. Липецк	г. Липецк	8 Марта	13	-	52.606466	39.582781	2	1,10	Пластик	1	0.8	металл	0	-	-	нет	ПЭТ
2543	Городской округ г. Липецк	г. Липецк	8 Марта	17	-	52.606003	39.575211	2	1,10	Пластик	1	0.8	металл	0	-	-	нет	ПЭТ
2544	Городской округ г. Липецк	г. Липецк	8 Марта	20	-	52.607318	39.58067	4	1,10	Пластик	1	0.8	металл	0	-	-	нет	ПЭТ
2545	Городской округ г. Липецк	г. Липецк	8 Марта	22	2	52.608045	39.579887	5	1,10	Пластик	1	0.8	металл	1	4	металл	нет	ПЭТ
2546	Городской округ г. Липецк	г. Липецк	8 Марта	24	4	52.609088	39.577537	4	1,10	Пластик	1	0.8	металл	1	8	металл	нет	ПЭТ
2547	Городской округ г. Липецк	г. Липецк	8 Марта	26	А	52.606773	39.57791	4	1,10	Пластик	1	0.8	металл	0	-	-	нет	ПЭТ
2548	Городской округ г. Липецк	г. Липецк	8 Марта	28	-	52.607131	39.575188	4	1,10	Пластик	1	0.8	металл	1	4	металл	нет	ПЭТ
2549	Городской округ г. Липецк	г. Липецк	8 Марта	3	-	52.606535	39.585865	6	0,75	Металл	0	-	-	0	-	-	нет	-
2550	Городской округ г. Липецк	г. Липецк	8 Марта	30	-	52.607085	39.57634	4	1,10	Пластик	1	0.8	металл	1	4	металл	нет	ПЭТ

Приложение 2 к приказу управления экологии и природных ресурсов Липецкой области
«Приложение А6. Реестр контейнерных площадок (по данным РО) Центральная зона.

№ п/п	Данные о нахождении мест (площадок) накопления твердых коммунальных отходов							Контейнеры для несортированных отходов			Контейнеры для утилизируемых отходов (раздельный сбор)			Контейнеры для сбора крупногабаритных отходов			Точка бестарного сбора (да/нет)	Примечание
	Муниципальное образование	Населенный пункт	Улица	Дом	Корпус/ Строение	Широта	Долгота	Кол-во	Емкость (отдельного контейнера)	Материал контейнера	Кол-во	Емкость (отдельного контейнера)	Материал контейнера	Кол-во	Емкость (отдельного	Материал контейнера		
2551	Городской округ г. Липецк	г. Липецк	9 Мая	5	-	52.574039	39.61911	3	1,10	Пластик	1	0.8	металл	0	-	-	нет	ПЭТ
2552	Городской округ г. Липецк	г. Липецк	Авиационная	33	-	52.612234	39.541379	5	1,10	Пластик	1	0.8	металл	1	8	металл	нет	ПЭТ
2553	Городской округ г. Липецк	г. Липецк	Агрономическая	14	-	52.63192	39.54625	4	1,10	Пластик	0	-	-	1	8	металл	нет	-
2554	Городской округ г. Липецк	г. Липецк	Агрономическая	15	-	52.631305	39.544764	3	1,10	Пластик	0	-	-	0	-	-	нет	-
2555	Городской округ г. Липецк	г. Липецк	Агрономическая	16	-	52.63057	39.546209	2	1,10	Пластик	0	-	-	0	-	-	нет	-
2556	Городской округ г. Липецк	г. Липецк	Агрономическая	7	-	52.630928	39.546757	2	1,10	Пластик	0	-	-	0	-	-	нет	-
2557	Городской округ г. Липецк	г. Липецк	Адмирала Макарова	23	-	52.575958	39.624925	3	1,10	Пластик	0	-	-	0	-	-	нет	-
2558	Городской округ г. Липецк	г. Липецк	Амурская	2	-	52.624855	39.61294	2	0,75	Металл	0	-	-	0	-	-	нет	-
2559	Городской округ г. Липецк	г. Липецк	Артемова	3	-	52.596992	39.48682	5	1,10	Пластик	0	-	-	0	-	-	нет	-
2560	Городской округ г. Липецк	г. Липецк	Артемова	3	А	52.596604	39.486916	5	1,10	Пластик	1	0.8	металл	0	-	-	нет	ПЭТ
2561	Городской округ г. Липецк	г. Липецк	Артемова	5	-	52.594717	39.486962	3	1,10	Пластик	1	0.8	металл	0	-	-	нет	ПЭТ
2562	Городской округ г. Липецк	г. Липецк	Артемова	7	-	52.594197	39.48687	5	1,10	Пластик	1	0.8	металл	0	-	-	нет	ПЭТ
2563	Городской округ г. Липецк	г. Липецк	Боевой проезд	19	-	52.628352	39.555321	1	1,10	Металл	1	0.8	металл	0	-	-	нет	-
2564	Городской округ г. Липецк	г. Липецк	Боевой проезд	34	-	52.632751	39.549943	3	1,10	Пластик	0	-	-	0	-	-	нет	-
2565	Городской округ г. Липецк	г. Липецк	Боевой проезд	35	-	52.631468	39.549342	4	1,10	Пластик	1	0.8	металл	0	-	-	нет	ПЭТ
2566	Городской округ г. Липецк	г. Липецк	Боевой проезд	41	А	52.634332	39.546499	1	1,10	Металл	1	0.8	металл	0	-	-	нет	ПЭТ
2567	Городской округ г. Липецк	г. Липецк	Боевой проезд	43	-	52.634827	39.545876	2	1,10	Металл	1	0.8	металл	0	-	-	нет	ПЭТ
2568	Городской округ г. Липецк	г. Липецк	Боевой проезд	45	-	52.63542	39.545082	2	1,10	Металл	1	0.8	металл	0	-	-	нет	ПЭТ
2569	Городской округ г. Липецк	г. Липецк	Боевой проезд	49	-	52.634946	39.544333	3	1,10	Металл	1	0.8	металл	0	-	-	нет	ПЭТ
2570	Городской округ г. Липецк	г. Липецк	Бородинская	47	-	52.643182	39.671745	4	1,10	Пластик	1	0.8	металл	0	-	-	нет	ПЭТ
2571	Городской округ г. Липецк	г. Липецк	Бородинская	51	-	52.643198	39.674222	4	1,10	Пластик	1	0.8	металл	0	-	-	нет	ПЭТ
2572	Городской округ г. Липецк	г. Липецк	Буденного (Желтые Пески)	1	А	52.705245	39.710601	1	1,10	Пластик	0	-	-	0	-	-	нет	-
2573	Городской округ г. Липецк	г. Липецк	Бунина	1	-	52.584118	39.520211	7	1,10	Пластик	1	0.8	металл	0	-	-	нет	ПЭТ
2574	Городской округ г. Липецк	г. Липецк	Бунина	11	-	52.579381	39.519629	7	0,75	Металл	1	0.8	металл	0	-	-	нет	ПЭТ
2575	Городской округ г. Липецк	г. Липецк	Бунина	4	-	52.582752	39.519061	4	1,10	Пластик	1	0.8	металл	0	-	-	нет	ПЭТ

Приложение 2 к приказу управления экологии и природных ресурсов Липецкой области
«Приложение А6. Реестр контейнерных площадок (по данным РО) Центральная зона.

№ п/п	Данные о нахождении мест (площадок) накопления твердых коммунальных отходов							Контейнеры для несортированных отходов			Контейнеры для утилизируемых отходов (раздельный сбор)			Контейнеры для сбора крупногабаритных отходов			Точка бестарного сбора (да/нет)	Примечание
	Муниципальное образование	Населенный пункт	Улица	Дом	Корпус/ Строение	Широта	Долгота	Кол-во	Емкость (отдельного контейнера)	Материал контейнера	Кол-во	Емкость (отдельного контейнера)	Материал контейнера	Кол-во	Емкость (отдельного	Материал контейнера		
2576	Городской округ г. Липецк	г. Липецк	Бунина	7	-	52.583095	39.521712	1	1,10	Металл	1	0.8	металл	0	-	-	нет	ПЭТ
2577	Городской округ г. Липецк	г. Липецк	Бунина	9	-	52.579805	39.518331	5	1,10	Пластик	1	0.8	металл	0	-	-	нет	ПЭТ
2578	Городской округ г. Липецк	г. Липецк	В.П. Газина	3	-	52.634597	39.660189	5	1,10	Пластик	0	-	-	0	-	-	нет	-
2579	Городской округ г. Липецк	г. Липецк	Валентина Скороходова	11	-	52.60088	39.59694	4	1,10	Пластик	1	0.8	металл	0	-	-	нет	ПЭТ
2580	Городской округ г. Липецк	г. Липецк	Валентина Скороходова	19	-	52.597989	39.597274	2	1,10	Пластик	0	-	-	0	-	-	нет	-
2581	Городской округ г. Липецк	г. Липецк	Валентина Скороходова	21	-	52.597998	39.597611	3	1,10	Пластик	0	-	-	0	-	-	нет	-
2582	Городской округ г. Липецк	г. Липецк	Валентина Скороходова	25	-	52.59649	39.597572	5	1,10	Металл/пластик	0	-	-	0	-	-	нет	-
2583	Городской округ г. Липецк	г. Липецк	Виктора Музыки	4	-	52.63202	39.536722	3	1,10	Металл	0	-	-	0	-	-	нет	-
2584	Городской округ г. Липецк	г. Липецк	Виктора Музыки	6	-	52.632392	39.537264	4	1,10	Металл	1	0.8	металл	0	-	-	нет	ПЭТ
2585	Городской округ г. Липецк	г. Липецк	Волгоградская	2	-	52.539152	39.584534	3	1,10	Пластик	1	0.8	металл	1	8	металл	нет	ПЭТ
2586	Городской округ г. Липецк	г. Липецк	Волгоградская	8	А	52.538928	39.58902	1	1,10	Пластик	1	0.8	металл	0	-	-	нет	ПЭТ
2587	Городской округ г. Липецк	г. Липецк	Горняцкая	2	-	52.61935	39.610929	4	1,10	Пластик	1	0.8	металл	0	-	-	нет	ПЭТ
2588	Городской округ г. Липецк	г. Липецк	Горняцкая	3	-	52.620599	39.609795	2	1,10	Пластик	1	0.8	металл	0	-	-	нет	ПЭТ
2589	Городской округ г. Липецк	г. Липецк	Депутатская	53	-	52.591569	39.569915	4	1,10	Металл	1	0.8	металл	0	-	-	нет	ПЭТ
2590	Городской округ г. Липецк	г. Липецк	Депутатская	55	-	52.592106	39.570481	3	1,10	Металл	1	0.8	металл	1	8	металл	нет	ПЭТ
2591	Городской округ г. Липецк	г. Липецк	Депутатская	56	-	52.59144	39.568667	4	1,10	Металл	1	0.8	металл	0	-	-	нет	ПЭТ
2592	Городской округ г. Липецк	г. Липецк	Депутатская	57	-	52.592141	39.569049	3	1,10	Пластик	0	-	-	0	-	-	нет	-
2593	Городской округ г. Липецк	г. Липецк	Депутатская	65	-	52.593009	39.567735	2	1,10	Металл	1	0.8	металл	0	-	-	нет	ПЭТ
2594	Городской округ г. Липецк	г. Липецк	Депутатская	80	-	52.592376	39.567208	3	1,10	Пластик	1	0.8	металл	0	-	-	нет	ПЭТ
2595	Городской округ г. Липецк	г. Липецк	Депутатская	81	-	52.594417	39.567557	2	1,10	Пластик	1	0.8	металл	1	8	металл	нет	ПЭТ
2596	Городской округ г. Липецк	г. Липецк	Депутатская	83	-	52.592812	39.566324	6	1,10	Пластик	1	0.8	металл	0	-	-	нет	ПЭТ
2597	Городской округ г. Липецк	г. Липецк	Детская	2	б	52.582262	39.479666	5	1,10	Пластик	1	0.8	металл	1	8	металл	нет	ПЭТ
2598	Городской округ г. Липецк	г. Липецк	Дружбы	32	-	52.640227	39.648962	2	0,75	Металл	0	-	-	0	-	-	нет	-
2599	Городской округ г. Липецк	г. Липецк	Елецкая	10	-	52.62118	39.628202	3	1,10	Пластик	0	-	-	0	-	-	нет	-
2600	Городской округ г. Липецк	г. Липецк	Елецкая	67	-	52.624343	39.635208	3	1,10	Пластик	0	-	-	0	-	-	нет	-

Приложение 2 к приказу управления экологии и природных ресурсов Липецкой области
«Приложение А6. Реестр контейнерных площадок (по данным РО) Центральная зона.

№ п/п	Данные о нахождении мест (площадок) накопления твердых коммунальных отходов							Контейнеры для несортированных отходов			Контейнеры для утилизируемых отходов (раздельный сбор)			Контейнеры для сбора крупногабаритных отходов			Точка бестарного сбора (да/нет)	Примечание
	Муниципальное образование	Населенный пункт	Улица	Дом	Корпус/ Строение	Широта	Долгота	Кол-во	Емкость (отдельного контейнера)	Материал контейнера	Кол-во	Емкость (отдельного контейнера)	Материал контейнера	Кол-во	Емкость (отдельного	Материал контейнера		
2601	Городской округ г. Липецк	г. Липецк	Елецкое ш.	3	-	52.597241	39.492782	3	1,10	Пластик	1	0.8	металл	0	-	-	нет	ПЭТ
2602	Городской округ г. Липецк	г. Липецк	Желябова	12	-	52.614608	39.601538	7	0,75	Металл	0	-	-	0	-	-	нет	-
2603	Городской округ г. Липецк	г. Липецк	Желябова	4	-	52.613647	39.602107	2	0,75	Металл	0	-	-	0	-	-	нет	-
2604	Городской округ г. Липецк	г. Липецк	Жуковского	11	-	52.538724	39.57531	4	1,10	Пластик	1	0.8	металл	1	8	металл	нет	ПЭТ
2605	Городской округ г. Липецк	г. Липецк	Жуковского	15	-	52.537342	39.573304	8	1,10	Пластик	1	0.8	металл	1	8	металл	нет	ПЭТ
2606	Городской округ г. Липецк	г. Липецк	Жуковского	24	-	52.535556	39.566921	7	1,10	Пластик	1	0.8	металл	1	8	металл	нет	ПЭТ
2607	Городской округ г. Липецк	г. Липецк	Жуковского	25	-	52.534368	39.568422	4	1,10	Пластик	1	0.8	металл	0	-	-	нет	ПЭТ
2608	Городской округ г. Липецк	г. Липецк	Жуковского	7	-	52.539869	39.577379	4	1,10	Пластик	1	0.8	металл	1	8	металл	нет	ПЭТ
2609	Городской округ г. Липецк	г. Липецк	З. Космодемьянской	2	1	52.588375	39.620781	4	1,10	Металл	1	0.8	металл	0	-	-	нет	ПЭТ
2610	Городской округ г. Липецк	г. Липецк	Зегеля	1	-	52.610005	39.599594	4	0,75	Металл	1	0.8	металл	0	-	-	нет	ПЭТ
2611	Городской округ г. Липецк	г. Липецк	Зегеля	13	-	52.613861	39.594414	3	1,10	Пластик	1	0.8	металл	0	-	-	нет	ПЭТ
2612	Городской округ г. Липецк	г. Липецк	Зегеля	21	А	52.614225	39.595762	3	1,10	Пластик	0	-	-	0	-	-	нет	-
2613	Городской округ г. Липецк	г. Липецк	Зегеля	30	-	52.614193	39.598952	10	1,10	Пластик	1	0.8	металл	0	-	-	нет	ПЭТ
2614	Городской округ г. Липецк	г. Липецк	И.Г. Гришина	4	-	52.575117	39.611731	1	1,10	Пластик	1	0.8	металл	0	-	-	нет	ПЭТ
2615	Городской округ г. Липецк	г. Липецк	Игнатьева Ф.С.	33	-	52.612643	39.585388	6	1,10	Пластик	0	-	-	0	-	-	нет	-
2616	Городской округ г. Липецк	г. Липецк	Игнатьева Ф.С.	41	-	52.61476	39.577242	3	1,10	Пластик	0	-	-	0	-	-	нет	-
2617	Городской округ г. Липецк	г. Липецк	Им. Баумана (АЗС №28)	-	-	52.655854	39.69418	1	1,10	Пластик	0	-	-	0	-	-	нет	-
2618	Городской округ г. Липецк	г. Липецк	Им. Баумана	2	А	52.635464	39.665814	3	1,10	Пластик	0	-	-	0	-	-	нет	-
2619	Городской округ г. Липецк	г. Липецк	Им. Баумана	331	1	52.653284	39.686238	3	1,10	Пластик	0	-	-	0	-	-	нет	-
2620	Городской округ г. Липецк	г. Липецк	Им. Баумана	333	19	52.647164	39.683515	4	1,10	Пластик	0	-	-	0	-	-	нет	-
2621	Городской округ г. Липецк	г. Липецк	Им. Баумана	333	6	52.651379	39.684385	3	1,10	Пластик	0	-	-	0	-	-	нет	-
2622	Городской округ г. Липецк	г. Липецк	Им. Баумана	333	Г	52.651746	39.686177	4	1,10	Пластик	0	-	-	0	-	-	нет	-
2623	Городской округ г. Липецк	г. Липецк	Им. Баумана	4	А	52.635575	39.666662	1	1,10	Металл	0	-	-	0	-	-	нет	-
2624	Городской округ г. Липецк	г. Липецк	Им. Мичурина	34	-	52.596605	39.574837	4	1,10	Пластик	0	-	-	0	-	-	нет	-
2625	Городской округ г. Липецк	г. Липецк	Им. Мичурина	38	-	52.596089	39.572279	6	1,10	Пластик	1	0.8	металл	0	-	-	нет	ПЭТ

Приложение 2 к приказу управления экологии и природных ресурсов Липецкой области
«Приложение А6. Реестр контейнерных площадок (по данным РО) Центральная зона.

№ п/п	Данные о нахождении мест (площадок) накопления твердых коммунальных отходов							Контейнеры для несортированных отходов			Контейнеры для утилизируемых отходов (раздельный сбор)			Контейнеры для сбора крупногабаритных отходов			Точка бестарного сбора (да/нет)	Примечание
	Муниципальное образование	Населенный пункт	Улица	Дом	Корпус/ Строение	Широта	Долгота	Кол-во	Емкость (отдельного контейнера)	Материал контейнера	Кол-во	Емкость (отдельного контейнера)	Материал контейнера	Кол-во	Емкость (отдельного	Материал контейнера		
2626	Городской округ г. Липецк	г. Липецк	им. Семашко	11	-	52.614463	39.590248	6	1,10	Пластик	1	0.8	металл	0	-	-	нет	ПЭТ
2627	Городской округ г. Липецк	г. Липецк	им. Семашко	25	-	52.615119	39.585925	4	1,10	Пластик	1	0.8	металл	0	-	-	нет	ПЭТ
2628	Городской округ г. Липецк	г. Липецк	им. Семашко	5	2	52.61386	39.592518	2	0,75	Металл	0	-	-	0	-	-	нет	-
2629	Городской округ г. Липецк	г. Липецк	Имени К.Е. Ворошилова	11	-	52.6061	39.588423	5	1,10	Пластик	1	0.8	металл	1	4	металл	нет	ПЭТ
2630	Городской округ г. Липецк	г. Липецк	Имени К.Е. Ворошилова	3	-	52.603626	39.588483	4	1,10	Пластик	1	0.8	металл	0	-	-	нет	ПЭТ
2631	Городской округ г. Липецк	г. Липецк	Имени К.Е. Ворошилова	7	-	52.605034	39.588893	3	1,10	Пластик	0	-	-	0	-	-	нет	-
2632	Городской округ г. Липецк	г. Липецк	Имени Н.К. Крупской	12	-	52.580556	39.611831	4	1,10	Пластик	1	0.8	металл	1	8	металл	нет	ПЭТ
2633	Городской округ г. Липецк	г. Липецк	Имени Н.К. Крупской	4	-	52.577046	39.613523	3	1,10	Пластик	1	0.8	металл	0	-	-	нет	ПЭТ
2634	Городской округ г. Липецк	г. Липецк	Имени Н.К. Крупской	5	-	52.580401	39.610847	6	1,10	Пластик	0	-	-	0	-	-	нет	-
2635	Городской округ г. Липецк	г. Липецк	Исполкомовская	5	-	52.575514	39.486597	2	0,75	Металл	0	-	-	0	-	-	нет	-
2636	Городской округ г. Липецк	г. Липецк	Киевская	41	-	52.591929	39.572241	6	1,10	Пластик	1	0.8	металл	1	8	металл	нет	ПЭТ
2637	Городской округ г. Липецк	г. Липецк	пер. Клеверный	3	-	52.586578	39.478631	3	1,10	Пластик	0	-	-	0	-	-	нет	-
2638	Городской округ г. Липецк	г. Липецк	Коммунистическая	12	-	52.542095	39.577214	3	1,10	Пластик	1	0.8	металл	1	8	металл	нет	ПЭТ
2639	Городской округ г. Липецк	г. Липецк	Коммунистическая	5	-	52.54416	39.577551	5	1,10	Пластик	1	0.8	металл	1	8	металл	нет	ПЭТ
2640	Городской округ г. Липецк	г. Липецк	Комсомольская	22	-	52.595973	39.58592	2	1,10	Металл	0	-	-	0	-	-	нет	-
2641	Городской округ г. Липецк	г. Липецк	Котовского	19	-	52.596063	39.585644	2	1,10	Металл	0	-	-	0	-	-	нет	-
2642	Городской округ г. Липецк	г. Липецк	Крайняя	2	-	52.603446	39.576614	5	1,10	Пластик	1	0.8	металл	0	-	-	нет	ПЭТ
2643	Городской округ г. Липецк	г. Липецк	Крайняя	9	-	52.558896	39.515195	6	1,10	Пластик	0	-	-	1	8	металл	нет	-
2644	Городской округ г. Липецк	г. Липецк	Краснозаводская	2	Б	52.551762	39.562843	3	1,10	Пластик	0	-	-	0	-	-	нет	-
2645	Городской округ г. Липецк	г. Липецк	Краснозаводская	6	-	52.542858	39.579244	4	1,10	Пластик	1	0.8	металл	1	8	металл	нет	ПЭТ
2646	Городской округ г. Липецк	г. Липецк	Кузнечная	6	-	52.608734	39.594653	2	0,75	Металл	1	0.8	металл	0	-	-	нет	ПЭТ
2647	Городской округ г. Липецк	г. Липецк	Л. Толстого	28	-	52.606438	39.589326	2	1,10	Пластик	1	0.8	металл	0	-	-	нет	ПЭТ
2648	Городской округ г. Липецк	г. Липецк	Л. Толстого	9	-	52.605165	39.5861	4	1,10	Пластик	1	0.8	металл	0	-	-	нет	ПЭТ
2649	Городской округ г. Липецк	г. Липецк	Левобережная	5	-	52.586568	39.61359	2	1,10	Пластик	1	0.8	металл	1	8	металл	нет	ПЭТ
2650	Городской округ г. Липецк	г. Липецк	Ленина (Сселки)	172	-	52.657055	39.72825	2	1,10	Металл	0	-	-	0	-	-	нет	-

Приложение 2 к приказу управления экологии и природных ресурсов Липецкой области
«Приложение А6. Реестр контейнерных площадок (по данным РО) Центральная зона.

№ п/п	Данные о нахождении мест (площадок) накопления твердых коммунальных отходов							Контейнеры для несортированных отходов			Контейнеры для утилизируемых отходов (раздельный сбор)			Контейнеры для сбора крупногабаритных отходов			Точка бестарного сбора (да/нет)	Примечание
	Муниципальное образование	Населенный пункт	Улица	Дом	Корпус/ Строение	Широта	Долгота	Кол-во	Емкость (отдельного контейнера)	Материал контейнера	Кол-во	Емкость (отдельного контейнера)	Материал контейнера	Кол-во	Емкость (отдельного	Материал контейнера		
2651	Городской округ г. Липецк	г. Липецк	Ленина (Сселки)	196	Б	52.658265	39.735942	2	1,10	Пластик	0	-	-	0	-	-	нет	-
2652	Городской округ г. Липецк	г. Липецк	Ленина (Сселки)	239	А	52.658727	39.745255	1	1,10	Пластик	0	-	-	0	-	-	нет	-
2653	Городской округ г. Липецк	г. Липецк	Ленина (Сселки)	2	А	52.644948	39.718099	2	1,10	Металл	0	-	-	0	-	-	нет	-
2654	Городской округ г. Липецк	г. Липецк	Ленина	43	-	52.617317	39.612716	4	1,10	Пластик	0	-	-	0	-	-	нет	-
2655	Городской округ г. Липецк	г. Липецк	Ленинградская	8	-	52.540851	39.585525	5	1,10	Пластик	1	0.8	металл	1	8	металл	нет	ПЭТ
2656	Городской округ г. Липецк	г. Липецк	Леонтия Кривенкова	11	-	52.587086	39.50915	1	1,10	Металл	1	0.8	металл	0	-	-	нет	ПЭТ
2657	Городской округ г. Липецк	г. Липецк	Леонтия Кривенкова	15	-	52.587782	39.51103	3	1,10	Металл	1	0.8	металл	0	-	-	нет	ПЭТ
2658	Городской округ г. Липецк	г. Липецк	Леонтия Кривенкова	21	-	52.584729	39.505878	3	1,10	Металл	0	-	-	0	-	-	нет	-
2659	Городской округ г. Липецк	г. Липецк	Леонтия Кривенкова	35	-	52.580139	39.498712	2	1,10	Металл	0	-	-	0	-	-	нет	-
2660	Городской округ г. Липецк	г. Липецк	Леонтия Кривенкова	37	-	52.579027	39.498692	2	1,10	Металл	1	0.8	металл	0	-	-	нет	ПЭТ
2661	Городской округ г. Липецк	г. Липецк	Липецк 2	17	-	52.614236	39.579385	3	0,75	Металл	0	-	-	0	-	-	нет	-
2662	Городской округ г. Липецк	г. Липецк	Липецк 2	186	-	52.61173	39.58406	3	0,75	Металл	0	-	-	0	-	-	нет	-
2663	Городской округ г. Липецк	г. Липецк	Липовская	10	-	52.611732	39.58928	4	1,10	Пластик	1	0.8	металл	0	-	-	нет	ПЭТ
2664	Городской округ г. Липецк	г. Липецк	Липовская	4	2	52.61302	39.58961	4	1,10	Пластик	1	0.8	металл	0	-	-	нет	ПЭТ
2665	Городской округ г. Липецк	г. Липецк	Липовская	5	2	52.613803	39.586935	7	0,75	Металл	0	-	-	0	-	-	нет	-
2666	Городской округ г. Липецк	г. Липецк	Липовская	6	-	52.612323	39.58961	4	1,10	Пластик	1	0.8	металл	0	-	-	нет	ПЭТ
2667	Городской округ г. Липецк	г. Липецк	Липовская	6	4	52.613023	39.591558	4	1,10	Пластик	0	-	-	0	-	-	нет	-
2668	Городской округ г. Липецк	г. Липецк	Липовская	7	-	52.612692	39.587972	7	1,10	Пластик	1	0.8	металл	0	-	-	нет	ПЭТ
2669	Городской округ г. Липецк	г. Липецк	Лутова	11	-	52.591116	39.584778	1	1,10	Металл	1	0.8	металл	0	-	-	нет	ПЭТ
2670	Городской округ г. Липецк	г. Липецк	Лутова	14	-	52.589451	39.584619	7	1,10	Металл	1	0.8	металл	0	-	-	нет	ПЭТ
2671	Городской округ г. Липецк	г. Липецк	Лутова	2	-	52.587683	39.582694	5	1,10	Металл	0	-	-	0	-	-	нет	-
2672	Городской округ г. Липецк	г. Липецк	М. Горького	1	-	52.600258	39.584001	5	1,10	Металл	0	-	-	1	8	металл	нет	-
2673	Городской округ г. Липецк	г. Липецк	М. Горького	11	-	52.608101	39.583167	4	1,10	Пластик	1	0.8	металл	0	-	-	нет	ПЭТ
2674	Городской округ г. Липецк	г. Липецк	М. Горького	12	-	52.603037	39.585289	3	1,10	Пластик	0	-	-	0	-	-	нет	-
2675	Городской округ г. Липецк	г. Липецк	М. Горького	13	-	52.608914	39.583053	5	1,10	Пластик	1	0.8	металл	0	-	-	нет	ПЭТ

Приложение 2 к приказу управления экологии и природных ресурсов Липецкой области
«Приложение А6. Реестр контейнерных площадок (по данным РО) Центральная зона.

№ п/п	Данные о нахождении мест (площадок) накопления твердых коммунальных отходов							Контейнеры для несортированных отходов			Контейнеры для утилизируемых отходов (раздельный сбор)			Контейнеры для сбора крупногабаритных отходов			Точка бестарного сбора (да/нет)	Примечание
	Муниципальное образование	Населенный пункт	Улица	Дом	Корпус/ Строение	Широта	Долгота	Кол-во	Емкость (отдельного контейнера)	Материал контейнера	Кол-во	Емкость (отдельного контейнера)	Материал контейнера	Кол-во	Емкость (отдельного	Материал контейнера		
2676	Городской округ г. Липецк	г. Липецк	М. Горького	17	-	52.609131	39.584024	3	1,10	Пластик	1	0.8	металл	0	-	-	нет	ПЭТ
2677	Городской округ г. Липецк	г. Липецк	М. Горького	26	-	52.606364	39.584875	3	1,10	Пластик	0	-	-	0	-	-	нет	-
2678	Городской округ г. Липецк	г. Липецк	М. Горького	3	-	52.601471	39.583979	3	1,10	Пластик	1	0.8	металл	0	-	-	нет	ПЭТ
2679	Городской округ г. Липецк	г. Липецк	М. Горького	7	-	52.605806	39.583566	5	1,10	Пластик	1	0.8	металл	0	-	-	нет	ПЭТ
2680	Городской округ г. Липецк	г. Липецк	М.И. Неделина	10	-	52.597631	39.590564	3	1,10	Пластик	1	0.8	металл	0	-	-	нет	ПЭТ
2681	Городской округ г. Липецк	г. Липецк	М.И. Неделина	12	-	52.597937	39.589563	2	1,10	Пластик	1	0.8	металл	0	-	-	нет	ПЭТ
2682	Городской округ г. Липецк	г. Липецк	М.И. Неделина	14	-	52.598573	39.587557	3	1,10	Пластик	1	0.8	металл	0	-	-	нет	ПЭТ
2683	Городской округ г. Липецк	г. Липецк	М.И. Неделина	17	-	52.598351	39.580018	9	1,10	Пластик	1	0.8	металл	0	-	-	нет	ПЭТ
2684	Городской округ г. Липецк	г. Липецк	М.И. Неделина	26	-	52.601285	39.578786	4	1,10	Пластик	0	-	-	0	-	-	нет	-
2685	Городской округ г. Липецк	г. Липецк	М.И. Неделина	31	-	52.600084	39.578559	7	1,10	Пластик	0	-	-	0	-	-	нет	-
2686	Городской округ г. Липецк	г. Липецк	М.И. Неделина	49	-	52.600898	39.576486	4	1,10	Пластик	0	-	-	0	-	-	нет	-
2687	Городской округ г. Липецк	г. Липецк	М.И. Неделина	59	-	52.601096	39.574663	3	1,10	Металл	0	-	-	0	-	-	нет	-
2688	Городской округ г. Липецк	г. Липецк	М. Расковой	16	-	52.57631	39.612314	1	1,10	Пластик	0	-	-	0	-	-	нет	-
2689	Городской округ г. Липецк	г. Липецк	Механизаторов	2	-	52.591125	39.553461	3	1,10	Металл	1	0.8	металл	0	-	-	нет	ПЭТ
2690	Городской округ г. Липецк	г. Липецк	Механизаторов	5	-	52.591555	39.556207	6	1,10	Металл	1	0.8	металл	0	-	-	нет	ПЭТ
2691	Городской округ г. Липецк	г. Липецк	Моршанская	22	-	52.53097	39.799477	2	1,10	Пластик	0	-	-	0	-	-	нет	-
2692	Городской округ г. Липецк	г. Липецк	Московская	111	-	52.600957	39.515706	4	1,10	Пластик	1	1,1	пластик	0	-	-	нет	ДС
2693	Городской округ г. Липецк	г. Липецк	Московская	135	-	52.597025	39.514727	5	1,10	Пластик	1	1,1	пластик	0	-	-	нет	ДС
2694	Городской округ г. Липецк	г. Липецк	Московская	137	-	52.598142	39.513561	3	1,10	Пластик	1	0.8	металл	0	-	-	нет	ПЭТ
2695	Городской округ г. Липецк	г. Липецк	Московская	139	-	52.597132	39.512625	4	1,10	Пластик	1	0.8	металл	0	-	-	нет	ПЭТ
2696	Городской округ г. Липецк	г. Липецк	Московская	141	-	52.598409	39.511989	2	1,10	Пластик	1	0.8	металл	0	-	-	нет	ПЭТ
2697	Городской округ г. Липецк	г. Липецк	Московская	153	-	52.597918	39.511311	2	1,10	Пластик	1	1,1	пластик	0	-	-	нет	ДС
2698	Городской округ г. Липецк	г. Липецк	Московская	93	-	52.602438	39.518485	5	1,10	Пластик	1	0.8	металл	0	-	-	нет	ПЭТ
2699	Городской округ г. Липецк	г. Липецк	Нижняя Логовая	2	-	52.610653	39.593572	1	1,10	Пластик	1	0.8	металл	0	-	-	нет	ПЭТ
2700	Городской округ г. Липецк	г. Липецк	Нижняя Логовая	6	-	52.611809	39.59259	2	1,10	Пластик	1	0.8	металл	0	-	-	нет	ПЭТ

Приложение 2 к приказу управления экологии и природных ресурсов Липецкой области
«Приложение А6. Реестр контейнерных площадок (по данным РО) Центральная зона.

№ п/п	Данные о нахождении мест (площадок) накопления твердых коммунальных отходов							Контейнеры для несортированных отходов			Контейнеры для утилизируемых отходов (раздельный сбор)			Контейнеры для сбора крупногабаритных отходов			Точка бестарного сбора (да/нет)	Примечание
	Муниципальное образование	Населенный пункт	Улица	Дом	Корпус/ Строение	Широта	Долгота	Кол-во	Емкость (отдельного контейнера)	Материал контейнера	Кол-во	Емкость (отдельного контейнера)	Материал контейнера	Кол-во	Емкость (отдельного	Материал контейнера		
2701	Городской округ г. Липецк	г. Липецк	Нижняя Логовая	7	-	52.610581	39.592237	3	1,10	Пластик	0	-	-	0	-	-	нет	-
2702	Городской округ г. Липецк	г. Липецк	НовоВесовая	16	-	52.570897	39.484788	1	0,75	Металл	0	-	-	0	-	-	нет	-
2703	Городской округ г. Липецк	г. Липецк	НовоВесовая	18	-	52.571279	39.480825	3	0,75	Металл	0	-	-	0	-	-	нет	-
2704	Городской округ г. Липецк	г. Липецк	НовоВесовая	31	-	52.569234	39.487573	2	0,75	Металл	0	-	-	0	-	-	нет	-
2705	Городской округ г. Липецк	г. Липецк	Одоевского	2	а	52.63042	39.514257	2	1,10	Пластик	0	-	-	0	-	-	нет	-
2706	Городской округ г. Липецк	г. Липецк	Октябрьская	1	-	52.601121	39.602304	5	1,10	Пластик	1	0.8	металл	0	-	-	нет	ПЭТ
2707	Городской округ г. Липецк	г. Липецк	Октябрьская	3	-	52.601702	39.599147	2	1,10	Пластик	1	0.8	металл	0	-	-	нет	ПЭТ
2708	Городской округ г. Липецк	г. Липецк	Октябрьская	30	-	52.60228	39.598002	2	1,10	Пластик	0	-	-	0	-	-	нет	-
2709	Городской округ г. Липецк	г. Липецк	Октябрьская	67	-	52.601554	39.585928	2	1,10	Пластик	1	0.8	металл	0	-	-	нет	ПЭТ
2710	Городской округ г. Липецк	г. Липецк	Октябрьская	89	-	52.60133	39.581382	3	1,10	Пластик	1	0.8	металл	0	-	-	нет	ПЭТ
2711	Городской округ г. Липецк	г. Липецк	Опытная	17	-	52.633023	39.542528	4	1,10	Пластик	0	-	-	0	-	-	нет	-
2712	Городской округ г. Липецк	г. Липецк	Опытная	22	-	52.630055	39.537789	3	1,10	Металл	0	-	-	0	-	-	нет	-
2713	Городской округ г. Липецк	г. Липецк	Осканова	1	-	52.597888	39.489597	6	1,10	Пластик	1	0.8	металл	0	-	-	нет	ПЭТ
2714	Городской округ г. Липецк	г. Липецк	Осканова	6	-	52.594312	39.487686	4	1,10	Пластик	1	0.8	металл	0	-	-	нет	ПЭТ
2715	Городской округ г. Липецк	г. Липецк	П.А. Папина	15	-	52.596494	39.558439	3	1,10	Пластик	1	0.8	металл	0	-	-	нет	ПЭТ
2716	Городской округ г. Липецк	г. Липецк	П.А. Папина	2	В	52.59924	39.560403	2	1,10	Металл	1	0.8	металл	0	-	-	нет	ПЭТ
2717	Городской округ г. Липецк	г. Липецк	П.А. Папина	31	б	52.590789	39.54981	6	1,10	Пластик	1	0.8	металл	0	-	-	нет	ПЭТ
2718	Городской округ г. Липецк	г. Липецк	П.А. Папина	35	-	52.589649	39.550411	6	1,10	Пластик	1	0.8	металл	0	-	-	нет	ПЭТ
2719	Городской округ г. Липецк	г. Липецк	П.А. Папина	8	-	52.596681	39.556315	5	1,10	Пластик	1	0.8	металл	0	-	-	нет	ПЭТ
2720	Городской округ г. Липецк	г. Липецк	П.И. Смородина	2	-	52.59324	39.539423	5	1,10	Пластик	1	1,1	пластик	0	-	-	нет	ДС
2721	Городской округ г. Липецк	г. Липецк	П.И. Смородина	3	-	52.592674	39.540945	3	1,10	Пластик	1	0.8	металл	0	-	-	нет	ПЭТ
2722	Городской округ г. Липецк	г. Липецк	П.И. Смородина	7	-	52.591365	39.541145	4	1,10	Пластик	1	0.8	металл	0	-	-	нет	ПЭТ
2723	Городской округ г. Липецк	г. Липецк	П.И. Смородина	8	-	52.59281	39.537427	3	1,10	Пластик	1	1,1	пластик	0	-	-	да	ДС
2724	Городской округ г. Липецк	г. Липецк	П.И. Смородина	9	-	52.590335	39.539704	4	1,10	Пластик	1	0.8	металл	0	-	-	-	ПЭТ
2725	Городской округ г. Липецк	г. Липецк	П. Лумумбы	88	-	52.635208	39.650051	1	1,10	Пластик	0	-	-	0	-	-	нет	-

Приложение 2 к приказу управления экологии и природных ресурсов Липецкой области
«Приложение А6. Реестр контейнерных площадок (по данным РО) Центральная зона.

№ п/п	Данные о нахождении мест (площадок) накопления твердых коммунальных отходов							Контейнеры для несортированных отходов			Контейнеры для утилизируемых отходов (раздельный сбор)			Контейнеры для сбора крупногабаритных отходов			Точка бестарного сбора (да/нет)	Примечание
	Муниципальное образование	Населенный пункт	Улица	Дом	Корпус/ Строение	Широта	Долгота	Кол-во	Емкость (отдельного контейнера)	Материал контейнера	Кол-во	Емкость (отдельного контейнера)	Материал контейнера	Кол-во	Емкость (отдельного	Материал контейнера		
2726	Городской округ г. Липецк	г. Липецк	Парковая	10	-	52.581534	39.610981	6	1,10	Пластик	1	0.8	металл	0	-	-	нет	ПЭТ
2727	Городской округ г. Липецк	г. Липецк	Первомайская	37	-	52.602952	39.596962	2	1,10	Пластик	0	-	-	0	-	-	нет	-
2728	Городской округ г. Липецк	г. Липецк	Первомайская	45	-	52.602587	39.595616	2	1,10	Пластик	0	-	-	1	8	металл	нет	-
2729	Городской округ г. Липецк	г. Липецк	Первомайская	66	-	52.603313	39.581214	6	1,10	Пластик	1	0.8	металл	0	-	-	нет	ПЭТ
2730	Городской округ г. Липецк	г. Липецк	Первомайская	81	-	52.602502	39.583185	3	1,10	Пластик	1	0.8	металл	0	-	-	нет	ПЭТ
2731	Городской округ г. Липецк	г. Липецк	Полиграфическая	10	-	52.59959	39.521611	4	1,10	Пластик	1	0.8	металл	0	-	-	нет	ПЭТ
2732	Городской округ г. Липецк	г. Липецк	Полиграфическая	8	-	52.599528	39.519812	2	1,10	Пластик	1	0.8	металл	0	-	-	нет	ПЭТ
2733	Городской округ г. Липецк	г. Липецк	Полиграфическая	8	А	52.600303	39.519172	2	1,10	Пластик	1	0.8	металл	0	-	-	нет	ПЭТ
2734	Городской округ г. Липецк	г. Липецк	Пришвина	21	-	52.632399	39.572664	2	0,75	Металл	0	-	-	1	8	металл	нет	-
2735	Городской округ г. Липецк	г. Липецк	Пролетарская	13	-	52.616516	39.603243	4	1,10	Пластик	0	-	-	0	-	-	нет	-
2736	Городской округ г. Липецк	г. Липецк	Пролетарская	14	-	52.617262	39.60375	6	1,10	Пластик	1	0.8	металл	0	-	-	нет	ПЭТ
2737	Городской округ г. Липецк	г. Липецк	Прудная	2	-	52.575122	39.491376	2	1,10	Пластик	0	-	-	1	8	металл	нет	-
2738	Городской округ г. Липецк	г. Липецк	Пушкина	7	-	52.602082	39.579723	3	1,10	Пластик	0	-	-	0	-	-	нет	-
2739	Городской округ г. Липецк	г. Липецк	Ракитная	2	-	52.661966	39.738753	2	1,10	Пластик	1	0.8	металл	0	-	-	нет	ПЭТ
2740	Городской округ г. Липецк	г. Липецк	Российская	19	-	52.535207	39.805729	2	1,10	Пластик	1	0.8	металл	0	-	-	нет	ПЭТ
2741	Городской округ г. Липецк	г. Липецк	Российская	8	-	52.53175	39.805742	3	1,10	Пластик	1	0.8	металл	1	8	металл	нет	ПЭТ
2742	Городской округ г. Липецк	г. Липецк	пер. Рудный	15	-	52.585842	39.472183	6	1,10	Пластик	1	0.8	металл	1	8	металл	нет	ПЭТ
2743	Городской округ г. Липецк	г. Липецк	пер. Рудный	6	-	52.584686	39.471502	6	1,10	Пластик	1	0.8	металл	1	8	металл	нет	ПЭТ
2744	Городской округ г. Липецк	г. Липецк	С. Разина	1	-	52.587355	39.614099	2	1,10	Пластик	0	-	-	0	-	-	нет	-
2745	Городской округ г. Липецк	г. Липецк	СНТ собственников недвижимости Желтые Пески	-	-	52.698963	39.714911	4	1,10	Металл	0	-	-	0	-	-	нет	-
2746	Городской округ г. Липецк	г. Липецк	Свиридова И.В.	1	-	52.582045	39.502532	5	1,10	Пластик	1	0.8	металл	0	-	-	нет	ПЭТ
2747	Городской округ г. Липецк	г. Липецк	Свиридова И.В.	10	-	52.57787	39.506566	4	1,10	Металл	1	0.8	металл	0	-	-	нет	ПЭТ
2748	Городской округ г. Липецк	г. Липецк	Свиридова И.В.	11	-	52.576638	39.51601	2	1,10	Металл	1	0.8	металл	0	-	-	нет	ПЭТ
2749	Городской округ г. Липецк	г. Липецк	Свиридова И.В.	17	-	52.576879	39.517105	3	1,10	Металл	1	0.8	металл	0	-	-	нет	ПЭТ
2750	Городской округ г. Липецк	г. Липецк	Свиридова И.В.	19	-	52.576772	39.518152	3	1,10	Металл/пластик	1	0.8	металл	0	-	-	нет	ПЭТ

Приложение 2 к приказу управления экологии и природных ресурсов Липецкой области
«Приложение А6. Реестр контейнерных площадок (по данным РО) Центральная зона.

№ п/п	Данные о нахождении мест (площадок) накопления твердых коммунальных отходов							Контейнеры для несортированных отходов			Контейнеры для утилизируемых отходов (раздельный сбор)			Контейнеры для сбора крупногабаритных отходов			Точка бестарного сбора (да/нет)	Примечание
	Муниципальное образование	Населенный пункт	Улица	Дом	Корпус/ Строение	Широта	Долгота	Кол-во	Емкость (отдельного контейнера)	Материал контейнера	Кол-во	Емкость (отдельного контейнера)	Материал контейнера	Кол-во	Емкость (отдельного	Материал контейнера		
2751	Городской округ г. Липецк	г. Липецк	Свиридова И.В.	2	-	52.580367	39.50166	4	1,10	Пластик	1	0.8	металл	0	-	-	нет	ПЭТ
2752	Городской округ г. Липецк	г. Липецк	Свиридова И.В.	20	2	52.57558	39.514968	3	1,10	Пластик	1	0.8	металл	0	-	-	нет	ПЭТ
2753	Городской округ г. Липецк	г. Липецк	Свиридова И.В.	20	4	52.575825	39.517372	7	1,10	Пластик	1	0.8	металл	0	-	-	нет	ПЭТ
2754	Городской округ г. Липецк	г. Липецк	Свиридова И.В.	5	-	52.580158	39.505692	4	1,10	Металл	1	0.8	металл	0	-	-	нет	ПЭТ
2755	Городской округ г. Липецк	г. Липецк	Северный рудник	12	-	52.69711	39.432899	1	0,75	Металл	0	-	-	0	-	-	нет	-
2756	Городской округ г. Липецк	г. Липецк	Северный рудник	18	-	52.696792	39.434585	1	0,75	Металл	0	-	-	0	-	-	нет	-
2757	Городской округ г. Липецк	г. Липецк	Северный рудник	1	А	52.69848	39.427445	2	0,75	Металл	0	-	-	0	-	-	нет	-
2758	Городской округ г. Липецк	г. Липецк	Северный рудник	2	-	52.695967	39.429683	2	0,75	Металл	0	-	-	0	-	-	нет	-
2759	Городской округ г. Липецк	г. Липецк	Сельскохозяйственная	12	-	52.533185	39.803382	1	1,10	Пластик	0	-	-	0	-	-	нет	-
2760	Городской округ г. Липецк	г. Липецк	бр Сергея Есенина	1	-	52.585328	39.530133	2	1,10	Пластик	1	0.8	металл	0	-	-	нет	ПЭТ
2761	Городской округ г. Липецк	г. Липецк	бр Сергея Есенина	10	-	52.58691	39.525296	4	1,10	Пластик	1	0.8	металл	0	-	-	нет	ПЭТ
2762	Городской округ г. Липецк	г. Липецк	бр Сергея Есенина	2	-	52.585976	39.531266	2	1,10	Пластик	1	0.8	металл	0	-	-	нет	ПЭТ
2763	Городской округ г. Липецк	г. Липецк	Рябиновая	-	-	52.57524	39.493425	0	-	-	0	-	-	0	-	-	да	-
2764	Городской округ г. Липецк	г. Липецк	бр Сергея Есенина	5	-	52.586405	39.527958	4	1,10	Пластик	1	0.8	металл	0	-	-	нет	ПЭТ
2765	Городской округ г. Липецк	г. Липецк	бр Сергея Есенина	6	-	52.586698	39.529371	3	1,10	Пластик	1	0.8	металл	0	-	-	нет	ПЭТ
2766	Городской округ г. Липецк	г. Липецк	бр Сергея Есенина	8	-	52.587091	39.527517	2	1,10	Пластик	1	0.8	металл	0	-	-	нет	ПЭТ
2767	Городской округ г. Липецк	г. Липецк	бр Сергея Есенина	9	-	52.58727	39.524256	3	1,10	Пластик	1	0.8	металл	0	-	-	нет	ПЭТ
2768	Городской округ г. Липецк	г. Липецк	Сергея Казьмина	3	-	52.631574	39.539	6	1,10	Металл	1	0.8	металл	0	-	-	нет	ПЭТ
2769	Городской округ г. Липецк	г. Липецк	Сергея Казьмина	4	-	52.631723	39.538908	3	1,10	Металл	1	0.8	металл	0	-	-	нет	ПЭТ
2770	Городской округ г. Липецк	г. Липецк	Сергея Казьмина	6	-	52.633135	39.540115	2	1,10	Металл	1	0.8	металл	0	-	-	нет	ПЭТ
2771	Городской округ г. Липецк	г. Липецк	Сергея Казьмина	7	-	52.63343	39.540783	2	1,10	Металл	1	0.8	металл	0	-	-	нет	ПЭТ
2772	Городской округ г. Липецк	г. Липецк	пер. Серебристый	2	-	52.588468	39.463395	1	1,10	Пластик	0	-	-	0	-	-	нет	-
2773	Городской округ г. Липецк	г. Липецк	Сержанта Кувшинова проезд	1	-	52.600765	39.51859	5	1,10	Пластик	1	0.8	металл	0	-	-	нет	ПЭТ
2774	Городской округ г. Липецк	г. Липецк	Сержанта Кувшинова проезд	6	-	52.600039	39.517072	2	1,10	Пластик	1	0.8	металл	0	-	-	нет	ПЭТ
2775	Городской округ г. Липецк	г. Липецк	Сиреневый проезд	5	-	52.586593	39.540851	2	1,10	Металл	1	0.8	металл	0	-	-	нет	ПЭТ

Приложение 2 к приказу управления экологии и природных ресурсов Липецкой области
«Приложение А6. Реестр контейнерных площадок (по данным РО) Центральная зона.

№ п/п	Данные о нахождении мест (площадок) накопления твердых коммунальных отходов							Контейнеры для несортированных отходов			Контейнеры для утилизируемых отходов (раздельный сбор)			Контейнеры для сбора крупногабаритных отходов			Точка бестарного сбора (да/нет)	Примечание
	Муниципальное образование	Населенный пункт	Улица	Дом	Корпус/ Строение	Широта	Долгота	Кол-во	Емкость (отдельного контейнера)	Материал контейнера	Кол-во	Емкость (отдельного контейнера)	Материал контейнера	Кол-во	Емкость (отдельного	Материал контейнера		
2776	Городской округ г. Липецк	г. Липецк	Сиреневый проезд	6	-	52.587011	39.545032	4	1,10	Металл	1	0.8	металл	0	-	-	нет	ПЭТ
2777	Городской округ г. Липецк	г. Липецк	Советская	43	-	52.603894	39.582979	3	1,10	Пластик	0	-	-	0	-	-	нет	-
2778	Городской округ г. Липецк	г. Липецк	Советская	68	-	52.604378	39.577039	4	1,10	Пластик	1	0.8	металл	0	-	-	нет	ПЭТ
2779	Городской округ г. Липецк	г. Липецк	Советская	73	-	52.603699	39.578224	3	1,10	Пластик	1	0.8	металл	0	-	-	нет	ПЭТ
2780	Городской округ г. Липецк	г. Липецк	Степанищева	11	-	52.631438	39.56579	3	1,10	Пластик	0	-	-	0	-	-	нет	-
2781	Городской округ г. Липецк	г. Липецк	Степанищева	13	-	52.631806	39.566719	3	0,75	Металл	0	-	-	1	8	металл	нет	-
2782	Городской округ г. Липецк	г. Липецк	Строителей проезд	18	-	52.595521	39.549406	5	1,10	Пластик	0	-	-	0	-	-	нет	-
2783	Городской округ г. Липецк	г. Липецк	Строителей проезд	29	-	52.597933	39.549526	5	1,10	Пластик	1	0.8	металл	0	-	-	нет	ПЭТ
2784	Городской округ г. Липецк	г. Липецк	Студеновская	123	-	52.627456	39.642956	2	1,10	Пластик	0	-	-	0	-	-	нет	-
2785	Городской округ г. Липецк	г. Липецк	Студеновская	17	-	52.619927	39.621682	6	0,75	Металл	0	-	-	1	8	металл	нет	-
2786	Городской округ г. Липецк	г. Липецк	Студеновская	20	-	52.619682	39.628392	5	1,10	Пластик	1	0.8	металл	0	-	-	нет	ПЭТ
2787	Городской округ г. Липецк	г. Липецк	Солнечная	-	-	52.577145	39.492095	0	-	-	0	-	-	0	-	-	да	-
2788	Городской округ г. Липецк	г. Липецк	Студеновская	25	-	52.620302	39.627436	4	1,10	Пластик	0	-	-	0	-	-	нет	-
2789	Городской округ г. Липецк	г. Липецк	Студеновская	33	-	52.621635	39.631171	3	1,10	Пластик	0	-	-	0	-	-	нет	-
2790	Городской округ г. Липецк	г. Липецк	Студеновская	43	-	52.623041	39.634965	3	1,10	Пластик	0	-	-	0	-	-	нет	-
2791	Городской округ г. Липецк	г. Липецк	Студеновская	9	-	52.618959	39.619138	6	1,10	Пластик	0	-	-	0	-	-	нет	-
2792	Городской округ г. Липецк	г. Липецк	Студенческий гк	14	-	52.593466	39.54486	2	1,10	Пластик	0	-	-	0	-	-	нет	-
2793	Городской округ г. Липецк	г. Липецк	Студенческий гк	15	-	52.596384	39.550349	4	1,10	Металл/пластик	1	0.8	металл	0	-	-	нет	ПЭТ
2794	Городской округ г. Липецк	г. Липецк	Студенческий гк	7	-	52.596141	39.553296	2	1,10	Металл	0	-	-	0	-	-	нет	-
2795	Городской округ г. Липецк	г. Липецк	Студенческий гк	8	-	52.595806	39.552838	1	1,10	Металл	0	-	-	0	-	-	нет	-
2796	Городской округ г. Липецк	г. Липецк	Таежная	12	-	52.558938	39.729933	1	1,10	Пластик	0	-	-	0	-	-	нет	-
2797	Городской округ г. Липецк	г. Липецк	Теперика	15	-	52.582544	39.523116	2	1,10	Пластик	1	0.8	металл	0	-	-	нет	ПЭТ
2798	Городской округ г. Липецк	г. Липецк	Теперика	2	-	52.583073	39.522367	2	1,10	Пластик	0	-	-	0	-	-	нет	-
2799	Городской округ г. Липецк	г. Липецк	Теперика	3	-	52.581273	39.523124	3	1,10	Пластик	1	0.8	металл	0	-	-	нет	ПЭТ
2800	Городской округ г. Липецк	г. Липецк	Теперика	7	-	52.581206	39.522896	2	1,10	Пластик	1	0.8	металл	0	-	-	нет	ПЭТ

Приложение 2 к приказу управления экологии и природных ресурсов Липецкой области
«Приложение А6. Реестр контейнерных площадок (по данным РО) Центральная зона.

№ п/п	Данные о нахождении мест (площадок) накопления твердых коммунальных отходов							Контейнеры для несортированных отходов			Контейнеры для утилизируемых отходов (раздельный сбор)			Контейнеры для сбора крупногабаритных отходов			Точка бестарного сбора (да/нет)	Примечание
	Муниципальное образование	Населенный пункт	Улица	Дом	Корпус/ Строение	Широта	Долгота	Кол-во	Емкость (отдельного контейнера)	Материал контейнера	Кол-во	Емкость (отдельного контейнера)	Материал контейнера	Кол-во	Емкость (отдельного	Материал контейнера		
2801	Городской округ г. Липецк	г. Липецк	территория "Благоустройство общественных территорий	-	-	52.607042	39.592244	1	1,10	Пластик	0	-	-	0	-	-	нет	-
2802	Городской округ г. Липецк	г. Липецк	Торговая	4	-	52.599899	39.586424	5	1,10	Пластик	1	0.8	металл	0	-	-	нет	ПЭТ
2803	Городской округ г. Липецк	г. Липецк	пер. Трамвайный	4	-	52.572562	39.615017	2	1,10	Пластик	0	-	-	0	-	-	нет	-
2804	Городской округ г. Липецк	г. Липецк	Угловая	15	-	52.616686	39.602746	2	1,10	Пластик	1	0.8	металл	0	-	-	нет	ПЭТ
2805	Городской округ г. Липецк	г. Липецк	ульяны Громовой	5	-	52.602382	39.570661	3	1,10	Металл	0	-	-	0	-	-	нет	-
2806	Городской округ г. Липецк	г. Липецк	Уральская	5	А	52.533381	39.798327	2	1,10	Металл	0	-	-	0	-	-	нет	-
2807	Городской округ г. Липецк	г. Липецк	Ферросплавная	43	-	52.578073	39.654676	3	1,10	Пластик	0	-	-	0	-	-	нет	-
2808	Городской округ г. Липецк	г. Липецк	Черноземная	32	-	52.611436	39.538247	3	1,10	Пластик	1	0.8	металл	0	-	-	нет	ПЭТ
2809	Городской округ г. Липецк	г. Липецк	Шевченко	7	-	52.619758	39.601709	2	1,10	Металл	0	-	-	0	-	-	нет	-
2810	Городской округ г. Липецк	г. Липецк	Шоссейная	2	-	52.643849	39.672042	2	1,10	Пластик	1	0.8	металл	0	-	-	нет	ПЭТ
2811	Городской округ г. Липецк	г. Липецк	Энергостроителей	5	-	52.532486	39.799332	5	1,10	Пластик	1	0.8	металл	0	-	-	нет	ПЭТ
2812	Городской округ г. Липецк	г. Липецк	Энергостроителей	6	-	52.533578	39.79458	8	1,10	Пластик	1	0.8	металл	1	8	металл	нет	ПЭТ
2813	Городской округ г. Липецк	г. Липецк	Энергостроителей	7	-	52.531615	39.796075	3	1,10	Пластик	1	0.8	металл	0	-	-	нет	ПЭТ
2814	Городской округ г. Липецк	г. Липецк	Энергостроителей	9	-	52.532013	39.793528	5	1,10	Пластик	1	0.8	металл	0	-	-	нет	ПЭТ
2815	Городской округ г. Липецк	г. Липецк	Дзержинского	31	-	52.583554	39.620491	7	1,10	Пластик	0	-	-	0	-	-	нет	-
2816	Городской округ г. Липецк	г. Липецк	Дзержинского	7	-	52.587771	39.617455	4	1,10	Пластик	1	0.8	металл	0	-	-	нет	ПЭТ
2817	Городской округ г. Липецк	г. Липецк	Парковая	2	-	52.582381	39.614472	5	1,10	Пластик	1	0.8	металл	0	-	-	нет	ПЭТ
2818	Городской округ г. Липецк	г. Липецк	пер. 1й Моторный	-	-	52.530525	39.582311	0	-	-	0	-	-	0	-	-	да	-
2819	Городской округ г. Липецк	г. Липецк	пер. 2й Моторный	-	-	52.531026	39.582152	0	-	-	0	-	-	0	-	-	да	-
2820	Городской округ г. Липецк	г. Липецк	пер. Линейный	-	-	52.530008	39.58241	0	-	-	0	-	-	0	-	-	да	-
2821	Городской округ г. Липецк	г. Липецк	пер. Ракетный	-	-	52.638564	39.679608	0	-	-	0	-	-	0	-	-	да	-
2822	Городской округ г. Липецк	г. Липецк	пер. Сосновый	-	-	52.530757	39.587648	0	-	-	0	-	-	0	-	-	да	-
2823	Городской округ г. Липецк	г. Липецк	пер. Ермака	-	-	52.637301	39.685879	0	-	-	0	-	-	0	-	-	да	-
2824	Городской округ г. Липецк	г. Липецк	1я Воронежская	-	-	52.543776	39.597709	0	-	-	0	-	-	0	-	-	да	-
2825	Городской округ г. Липецк	г. Липецк	2я Воронежская	-	-	52.539295	39.597838	0	-	-	0	-	-	0	-	-	да	-

Приложение 2 к приказу управления экологии и природных ресурсов Липецкой области
«Приложение А6. Реестр контейнерных площадок (по данным РО) Центральная зона.

№ п/п	Данные о нахождении мест (площадок) накопления твердых коммунальных отходов							Контейнеры для несортированных отходов			Контейнеры для утилизируемых отходов (раздельный сбор)			Контейнеры для сбора крупногабаритных отходов			Точка бестарного сбора (да/нет)	Примечание
	Муниципальное образование	Населенный пункт	Улица	Дом	Корпус/ Строение	Широта	Долгота	Кол-во	Емкость (отдельного контейнера)	Материал контейнера	Кол-во	Емкость (отдельного контейнера)	Материал контейнера	Кол-во	Емкость (отдельного	Материал контейнера		
2826	Городской округ г. Липецк	г. Липецк	3е Сентября	-	-	52.544021	39.599093	0	-	-	0	-	-	0	-	-	да	-
2827	Городской округ г. Липецк	г. Липецк	Им. Бабушкина	-	-	52.634057	39.665923	0	-	-	0	-	-	0	-	-	да	-
2828	Городской округ г. Липецк	г. Липецк	Балашовская	-	-	52.529131	39.674796	0	-	-	0	-	-	0	-	-	да	-
2829	Городской округ г. Липецк	г. Липецк	им. Академика В.М. Бехтерева	-	-	52.53904	39.594641	0	-	-	0	-	-	0	-	-	да	-
2830	Городской округ г. Липецк	г. Липецк	Буденного	-	-	52.58325	39.544328	0	-	-	0	-	-	0	-	-	да	-
2831	Городской округ г. Липецк	г. Липецк	И.С. Бурлакова	-	-	52.534958	39.754694	0	-	-	0	-	-	0	-	-	да	-
2832	Городской округ г. Липецк	г. Липецк	И.С. Бурлакова	-	-	52.526291	39.766259	0	-	-	0	-	-	0	-	-	да	-
2833	Городской округ г. Липецк	г. Липецк	Варшавская	-	-	52.529262	39.757848	0	-	-	0	-	-	0	-	-	да	-
2834	Городской округ г. Липецк	г. Липецк	Вильямса	-	-	52.634844	39.646606	0	-	-	0	-	-	0	-	-	да	-
2835	Городской округ г. Липецк	г. Липецк	Высокая	-	-	52.634122	39.651184	0	-	-	0	-	-	0	-	-	да	-
2836	Городской округ г. Липецк	г. Липецк	Гражданская	-	-	52.639533	39.63795	0	-	-	0	-	-	0	-	-	да	-
2837	Городской округ г. Липецк	г. Липецк	им. Д. Бедного	-	-	52.633515	39.687016	0	-	-	0	-	-	0	-	-	да	-
2838	Городской округ г. Липецк	г. Липецк	Декабристов	-	-	52.53919	39.593858	0	-	-	0	-	-	0	-	-	да	-
2839	Городской округ г. Липецк	г. Липецк	Демократическая	-	-	52.641289	39.635185	0	-	-	0	-	-	0	-	-	да	-
2840	Городской округ г. Липецк	г. Липецк	Добровская	-	-	52.526717	39.767429	0	-	-	0	-	-	0	-	-	да	-
2841	Городской округ г. Липецк	г. Липецк	Добровская	1	-	52.53555	39.755965	0	-	-	0	-	-	0	-	-	да	-
2842	Городской округ г. Липецк	г. Липецк	Добролюбова	-	-	52.635356	39.63349	0	-	-	0	-	-	0	-	-	да	-
2843	Городской округ г. Липецк	г. Липецк	Докучаева	-	-	52.525117	39.583472	0	-	-	0	-	-	0	-	-	да	-
2844	Городской округ г. Липецк	г. Липецк	Донская	-	-	52.543426	39.593407	0	-	-	0	-	-	0	-	-	да	-
2845	Городской округ г. Липецк	г. Липецк	Железногорская	-	-	52.536845	39.758341	0	-	-	0	-	-	0	-	-	да	-
2846	Городской округ г. Липецк	г. Липецк	З. Космодемьянской	-	-	52.589085	39.620588	0	-	-	0	-	-	0	-	-	да	-
2847	Городской округ г. Липецк	г. Липецк	Задорожная	-	-	52.631573	39.516707	0	-	-	0	-	-	0	-	-	да	-
2848	Городской округ г. Липецк	г. Липецк	Зеленая	-	-	52.534778	39.584963	0	-	-	0	-	-	0	-	-	да	-
2849	Городской округ г. Липецк	г. Липецк	Имени Рихарда Зорге	-	-	52.529812	39.758803	0	-	-	0	-	-	0	-	-	да	-
2850	Городской округ г. Липецк	г. Липецк	И. Франко	-	-	52.651091	39.651788	0	-	-	0	-	-	0	-	-	да	-

Приложение 2 к приказу управления экологии и природных ресурсов Липецкой области
«Приложение А6. Реестр контейнерных площадок (по данным РО) Центральная зона.

№ п/п	Данные о нахождении мест (площадок) накопления твердых коммунальных отходов							Контейнеры для несортированных отходов			Контейнеры для утилизируемых отходов (раздельный сбор)			Контейнеры для сбора крупногабаритных отходов			Точка бестарного сбора (да/нет)	Примечание
	Муниципальное образование	Населенный пункт	Улица	Дом	Корпус/ Строение	Широта	Долгота	Кол-во	Емкость (отдельного контейнера)	Материал контейнера	Кол-во	Емкость (отдельного контейнера)	Материал контейнера	Кол-во	Емкость (отдельного	Материал контейнера		
2851	Городской округ г. Липецк	г. Липецк	Карбышева	-	-	52.647077	39.660435	0	-	-	0	-	-	0	-	-	да	-
2852	Городской округ г. Липецк	г. Липецк	Ковалева	-	-	52.635405	39.648199	0	-	-	0	-	-	0	-	-	да	-
2853	Городской округ г. Липецк	г. Липецк	А.Г. Кочеткова	-	-	52.638936	39.681737	0	-	-	0	-	-	0	-	-	да	-
2854	Городской округ г. Липецк	г. Липецк	Красина	-	-	52.539151	39.594187	0	-	-	0	-	-	0	-	-	да	-
2855	Городской округ г. Липецк	г. Липецк	Краснодонская	-	-	52.529112	39.582571	0	-	-	0	-	-	0	-	-	да	-
2856	Городской округ г. Липецк	г. Липецк	Куйбышева	-	-	52.634749	39.634654	0	-	-	0	-	-	0	-	-	да	-
2857	Городской округ г. Липецк	г. Липецк	Лавочкина	-	-	52.648422	39.658821	0	-	-	0	-	-	0	-	-	да	-
2858	Городской округ г. Липецк	г. Липецк	Литейная	-	-	52.637732	39.665108	0	-	-	0	-	-	0	-	-	да	-
2859	Городской округ г. Липецк	г. Липецк	Маршала Рыбалко	-	-	52.638068	39.503194	0	-	-	0	-	-	0	-	-	да	-
2860	Городской округ г. Липецк	г. Липецк	Матросова	-	-	52.526655	39.583156	0	-	-	0	-	-	0	-	-	да	-
2861	Городской округ г. Липецк	г. Липецк	Мешкова	-	-	52.640731	39.663284	0	-	-	0	-	-	0	-	-	да	-
2862	Городской округ г. Липецк	г. Липецк	Минина	-	-	52.651508	39.65278	0	-	-	0	-	-	0	-	-	да	-
2863	Городской округ г. Липецк	г. Липецк	Муравьева	-	-	52.631785	39.514282	0	-	-	0	-	-	0	-	-	да	-
2864	Городской округ г. Липецк	г. Липецк	Небесная	-	-	52.578806	39.541281	0	-	-	0	-	-	0	-	-	да	-
2865	Городской округ г. Липецк	г. Липецк	Олега Кошевого	-	-	52.528294	39.582802	0	-	-	0	-	-	0	-	-	да	-
2866	Городской округ г. Липецк	г. Липецк	Одоевского	-	-	52.633861	39.509899	0	-	-	0	-	-	0	-	-	да	-
2867	Городской округ г. Липецк	г. Липецк	Олимпийская	-	-	52.528709	39.756898	0	-	-	0	-	-	0	-	-	да	-
2868	Городской округ г. Липецк	г. Липецк	П. Лумумбы	-	-	52.631322	39.639493	0	-	-	0	-	-	0	-	-	да	-
2869	Городской округ г. Липецк	г. Липецк	Панфилова	-	-	52.525902	39.583327	0	-	-	0	-	-	0	-	-	да	-
2870	Городской округ г. Липецк	г. Липецк	Патриотическая	-	-	52.536178	39.757118	0	-	-	0	-	-	0	-	-	да	-
2871	Городской округ г. Липецк	г. Липецк	Патриотическая	-	-	52.527208	39.768491	0	-	-	0	-	-	0	-	-	да	-
2872	Городской округ г. Липецк	г. Липецк	Передельческая	-	-	52.572469	39.674656	0	-	-	0	-	-	0	-	-	да	-
2873	Городской округ г. Липецк	г. Липецк	Песчаная	-	-	52.53922	39.596776	0	-	-	0	-	-	0	-	-	да	-
2874	Городской округ г. Липецк	г. Липецк	Писарева Д.	1	-	52.532766	39.75008	0	-	-	0	-	-	0	-	-	да	-
2875	Городской округ г. Липецк	г. Липецк	Подсобное хозяйство	-	-	52.63313	39.496772	0	-	-	0	-	-	0	-	-	да	-

Приложение 2 к приказу управления экологии и природных ресурсов Липецкой области
«Приложение А6. Реестр контейнерных площадок (по данным РО) Центральная зона.

№ п/п	Данные о нахождении мест (площадок) накопления твердых коммунальных отходов							Контейнеры для несортированных отходов			Контейнеры для утилизируемых отходов (раздельный сбор)			Контейнеры для сбора крупногабаритных отходов			Точка бестарного сбора (да/нет)	Примечание
	Муниципальное образование	Населенный пункт	Улица	Дом	Корпус/ Строение	Широта	Долгота	Кол-во	Емкость (отдельного контейнера)	Материал контейнера	Кол-во	Емкость (отдельного контейнера)	Материал контейнера	Кол-во	Емкость (отдельного	Материал контейнера		
2876	Городской округ г. Липецк	г. Липецк	Пожарского	-	-	52.640323	39.663338	0	-	-	0	-	-	0	-	-	да	-
2877	Городской округ г. Липецк	г. Липецк	Имени П.П. Постышева	-	-	52.528104	39.756024	0	-	-	0	-	-	0	-	-	да	-
2878	Городской округ г. Липецк	г. Липецк	Производственная	-	-	52.640701	39.636113	0	-	-	0	-	-	0	-	-	да	-
2879	Городской округ г. Липецк	г. Липецк	Профсоюзная	-	-	52.538831	39.589255	0	-	-	0	-	-	0	-	-	да	-
2880	Городской округ г. Липецк	г. Липецк	Речная	-	-	52.575985	39.557932	0	-	-	0	-	-	0	-	-	да	-
2881	Городской округ г. Липецк	г. Липецк	РимскогоКорсакова	-	-	52.641932	39.634225	0	-	-	0	-	-	0	-	-	да	-
2882	Городской округ г. Липецк	г. Липецк	Лазо	-	-	52.541352	39.594083	0	-	-	0	-	-	0	-	-	да	-
2883	Городской округ г. Липецк	г. Липецк	Садовая (10 шахта)	-	-	52.634638	39.501836	0	-	-	0	-	-	0	-	-	да	-
2884	Городской округ г. Липецк	г. Липецк	Сафонова	-	-	52.634886	39.649985	0	-	-	0	-	-	0	-	-	да	-
2885	Городской округ г. Липецк	г. Липецк	М. Светлова	-	-	52.533705	39.75258	0	-	-	0	-	-	0	-	-	да	-
2886	Городской округ г. Липецк	г. Липецк	Севастопольская	-	-	52.527479	39.583032	0	-	-	0	-	-	0	-	-	да	-
2887	Городской округ г. Липецк	г. Липецк	Седова	-	-	52.539748	39.594139	0	-	-	0	-	-	0	-	-	да	-
2888	Городской округ г. Липецк	г. Липецк	Станиславского	-	-	52.541015	39.59404	0	-	-	0	-	-	0	-	-	да	-
2889	Городской округ г. Липецк	г. Липецк	Степная	-	-	52.543697	39.596239	0	-	-	0	-	-	0	-	-	да	-
2890	Городской округ г. Липецк	г. Липецк	Студенческая	-	-	52.539465	39.591556	0	-	-	0	-	-	0	-	-	да	-
2891	Городской округ г. Липецк	г. Липецк	Сырская	-	-	52.577864	39.539098	0	-	-	0	-	-	0	-	-	да	-
2892	Городской округ г. Липецк	г. Липецк	Харьковская	-	-	52.63689	39.502147	0	-	-	0	-	-	0	-	-	да	-
2893	Городской округ г. Липецк	г. Липецк	Чехова	-	-	52.543894	39.59927	0	-	-	0	-	-	0	-	-	да	-
2894	Городской округ г. Липецк	г. Липецк	Шахтерская	-	-	52.635797	39.512807	0	-	-	0	-	-	0	-	-	да	-
2895	Городской округ г. Липецк	г. Липецк	Энтузиастов	-	-	52.634279	39.650581	0	-	-	0	-	-	0	-	-	да	-
2896	Городской округ г. Липецк	г. Липецк	Ярославская	-	-	52.534333	39.753696	0	-	-	0	-	-	0	-	-	да	-
2897	Городской округ г. Липецк	г. Липецк	Доменщиков	-	-	52.651883	39.652469	0	-	-	0	-	-	0	-	-	да	-
2898	Городской округ г. Липецк	г. Липецк	Писарева Д.	-	-	52.527283	39.756598	0	-	-	0	-	-	0	-	-	да	-
2899	Городской округ г. Липецк	г. Липецк	Украинская	-	-	52.529828	39.593326	0	-	-	0	-	-	0	-	-	да	-
2900	Городской округ г. Липецк	г. Липецк	1я Крымская	-	-	52.593594	39.56806	0	-	-	0	-	-	0	-	-	да	-

Приложение 2 к приказу управления экологии и природных ресурсов Липецкой области
«Приложение А6. Реестр контейнерных площадок (по данным РО) Центральная зона.

№ п/п	Данные о нахождении мест (площадок) накопления твердых коммунальных отходов							Контейнеры для несортированных отходов			Контейнеры для утилизируемых отходов (раздельный сбор)			Контейнеры для сбора крупногабаритных отходов			Точка бестарного сбора (да/нет)	Примечание
	Муниципальное образование	Населенный пункт	Улица	Дом	Корпус/ Строение	Широта	Долгота	Кол-во	Емкость (отдельного контейнера)	Материал контейнера	Кол-во	Емкость (отдельного контейнера)	Материал контейнера	Кол-во	Емкость (отдельного	Материал контейнера		
2901	Городской округ г. Липецк	г. Липецк	Асфальтная	-	-	52.549335	39.74308	0	-	-	0	-	-	0	-	-	да	-
2902	Городской округ г. Липецк	г. Липецк	пер. 1й Театральный	-	-	52.534519	39.58146	0	-	-	0	-	-	0	-	-	да	-
2903	Городской округ г. Липецк	г. Липецк	пер. 2й Театральный	-	-	52.53398	39.581471	0	-	-	0	-	-	0	-	-	да	-
2904	Городской округ г. Липецк	г. Липецк	пер. Верещагина	-	-	52.59016	39.571686	0	-	-	0	-	-	0	-	-	да	-
2905	Городской округ г. Липецк	г. Липецк	пер. Добрый	-	-	52.534267	39.806707	0	-	-	0	-	-	0	-	-	да	-
2906	Городской округ г. Липецк	г. Липецк	пер. Жасминовый	-	-	52.539759	39.791821	0	-	-	0	-	-	0	-	-	да	-
2907	Городской округ г. Липецк	г. Липецк	пер. Парковый	-	-	52.53378	39.58536	0	-	-	0	-	-	0	-	-	да	-
2908	Городской округ г. Липецк	г. Липецк	пер. Стандартный	-	-	52.533051	39.587141	0	-	-	0	-	-	0	-	-	да	-
2909	Городской округ г. Липецк	г. Липецк	пер. Тополиный	-	-	52.534411	39.805951	0	-	-	0	-	-	0	-	-	да	-
2910	Городской округ г. Липецк	г. Липецк	пер. 2й Садовый	-	-	52.53202	39.581772	0	-	-	0	-	-	0	-	-	да	-
2911	Городской округ г. Липецк	г. Липецк	пер. Боринский	-	-	52.526697	39.548437	0	-	-	0	-	-	0	-	-	да	-
2912	Городской округ г. Липецк	г. Липецк	пер. Брянский	-	-	52.520735	39.543987	0	-	-	0	-	-	0	-	-	да	-
2913	Городской округ г. Липецк	г. Липецк	пер. Витебский	-	-	52.524147	39.545079	0	-	-	0	-	-	0	-	-	да	-
2914	Городской округ г. Липецк	г. Липецк	пер. Данковский	-	-	52.526134	39.549142	0	-	-	0	-	-	0	-	-	да	-
2915	Городской округ г. Липецк	г. Липецк	Джамба пер	-	-	52.591101	39.585532	0	-	-	0	-	-	0	-	-	да	-
2916	Городской округ г. Липецк	г. Липецк	пер. Львовский	-	-	52.526208	39.54833	0	-	-	0	-	-	0	-	-	да	-
2917	Городской округ г. Липецк	г. Липецк	Макаренко пер	-	-	52.611561	39.545889	0	-	-	0	-	-	0	-	-	да	-
2918	Городской округ г. Липецк	г. Липецк	Пестеля	-	-	52.613368	39.542182	0	-	-	0	-	-	0	-	-	да	-
2919	Городской округ г. Липецк	г. Липецк	пер. Рылеева	-	-	52.61417	39.543845	0	-	-	0	-	-	0	-	-	да	-
2920	Городской округ г. Липецк	г. Липецк	пер. Хвойный	-	-	52.529203	39.548695	0	-	-	0	-	-	0	-	-	да	-
2921	Городской округ г. Липецк	г. Липецк	пер. Черниговский	-	-	52.529354	39.548979	0	-	-	0	-	-	0	-	-	да	-
2922	Городской округ г. Липецк	г. Липецк	Каштановый проезд	-	-	52.535134	39.792947	0	-	-	0	-	-	0	-	-	да	-
2923	Городской округ г. Липецк	г. Липецк	Фёдора Лузана проезд	-	-	52.623383	39.606502	0	-	-	0	-	-	0	-	-	да	-
2924	Городской округ г. Липецк	г. Липецк	Шишкина проезд	-	-	52.623004	39.600086	0	-	-	0	-	-	0	-	-	да	-
2925	Городской округ г. Липецк	г. Липецк	2я Гранитная	-	-	52.62454	39.607711	0	-	-	0	-	-	0	-	-	да	-

Приложение 2 к приказу управления экологии и природных ресурсов Липецкой области
«Приложение А6. Реестр контейнерных площадок (по данным РО) Центральная зона.

№ п/п	Данные о нахождении мест (площадок) накопления твердых коммунальных отходов							Контейнеры для несортированных отходов			Контейнеры для утилизируемых отходов (раздельный сбор)			Контейнеры для сбора крупногабаритных отходов			Точка бестарного сбора (да/нет)	Примечание
	Муниципальное образование	Населенный пункт	Улица	Дом	Корпус/ Строение	Широта	Долгота	Кол-во	Емкость (отдельного контейнера)	Материал контейнера	Кол-во	Емкость (отдельного контейнера)	Материал контейнера	Кол-во	Емкость (отдельного	Материал контейнера		
2926	Городской округ г. Липецк	г. Липецк	2я Крымская	-	-	52.592295	39.581427	0	-	-	0	-	-	0	-	-	да	-
2927	Городской округ г. Липецк	г. Липецк	40 лет ВЛКСМ	-	-	52.609092	39.543577	0	-	-	0	-	-	0	-	-	да	-
2928	Городской округ г. Липецк	г. Липецк	Абрикосовая	-	-	52.537185	39.795404	0	-	-	0	-	-	0	-	-	да	-
2929	Городской округ г. Липецк	г. Липецк	Авиационная	-	-	52.609944	39.545272	0	-	-	0	-	-	0	-	-	да	-
2930	Городской округ г. Липецк	г. Липецк	Алтайская	-	-	52.534653	39.803014	0	-	-	0	-	-	0	-	-	да	-
2931	Городской округ г. Липецк	г. Липецк	Ануфриева М.А.	-	-	52.538598	39.796515	0	-	-	0	-	-	0	-	-	да	-
2932	Городской округ г. Липецк	г. Липецк	Аэродромная	-	-	52.6116	39.541828	0	-	-	0	-	-	0	-	-	да	-
2933	Городской округ г. Липецк	г. Липецк	Байкальская	-	-	52.561363	39.722097	0	-	-	0	-	-	0	-	-	да	-
2934	Городской округ г. Липецк	г. Липецк	Балмочных С.Ф.	-	-	52.617539	39.586294	0	-	-	0	-	-	0	-	-	да	-
2935	Городской округ г. Липецк	г. Липецк	Барабанщикова А.В.	-	-	52.541325	39.791453	0	-	-	0	-	-	0	-	-	да	-
2936	Городской округ г. Липецк	г. Липецк	Басинского В.Л.	-	-	52.542612	39.794009	0	-	-	0	-	-	0	-	-	да	-
2937	Городской округ г. Липецк	г. Липецк	Бахаева С.А.	-	-	52.54341	39.799567	0	-	-	0	-	-	0	-	-	да	-
2938	Городской округ г. Липецк	г. Липецк	Бескрайняя	-	-	52.608974	39.536346	0	-	-	0	-	-	0	-	-	да	-
2939	Городской округ г. Липецк	г. Липецк	Бригадная	-	-	52.542271	39.749871	0	-	-	0	-	-	0	-	-	да	-
2940	Городской округ г. Липецк	г. Липецк	им. Академика Вавилова	-	-	52.621868	39.58985	0	-	-	0	-	-	0	-	-	да	-
2941	Городской округ г. Липецк	г. Липецк	Васильковая	-	-	52.535864	39.789938	0	-	-	0	-	-	0	-	-	да	-
2942	Городской округ г. Липецк	г. Липецк	Ватутина	-	-	52.530325	39.585205	0	-	-	0	-	-	0	-	-	да	-
2943	Городской округ г. Липецк	г. Липецк	Верхняя	-	-	52.593884	39.568162	0	-	-	0	-	-	0	-	-	да	-
2944	Городской округ г. Липецк	г. Липецк	пер. Виноградный	-	-	52.537038	39.798092	0	-	-	0	-	-	0	-	-	да	-
2945	Городской округ г. Липецк	г. Липецк	Владивостокская	-	-	52.564238	39.725356	0	-	-	0	-	-	0	-	-	да	-
2946	Городской округ г. Липецк	г. Липецк	Владимирская	-	-	52.559593	39.727378	0	-	-	0	-	-	0	-	-	да	-
2947	Городской округ г. Липецк	г. Липецк	Володарского	-	-	52.587533	39.570504	0	-	-	0	-	-	0	-	-	да	-
2948	Городской округ г. Липецк	г. Липецк	Гранитная	-	-	52.623297	39.60873	0	-	-	0	-	-	0	-	-	да	-
2949	Городской округ г. Липецк	г. Липецк	Граничная	-	-	52.544067	39.796547	0	-	-	0	-	-	0	-	-	да	-
2950	Городской округ г. Липецк	г. Липецк	Грушевая	-	-	52.540554	39.791381	0	-	-	0	-	-	0	-	-	да	-

Приложение 2 к приказу управления экологии и природных ресурсов Липецкой области
«Приложение А6. Реестр контейнерных площадок (по данным РО) Центральная зона.

№ п/п	Данные о нахождении мест (площадок) накопления твердых коммунальных отходов							Контейнеры для несортированных отходов			Контейнеры для утилизируемых отходов (раздельный сбор)			Контейнеры для сбора крупногабаритных отходов			Точка бестарного сбора (да/нет)	Примечание
	Муниципальное образование	Населенный пункт	Улица	Дом	Корпус/ Строение	Широта	Долгота	Кол-во	Емкость (отдельного контейнера)	Материал контейнера	Кол-во	Емкость (отдельного контейнера)	Материал контейнера	Кол-во	Емкость (отдельного	Материал контейнера		
2951	Городской округ г. Липецк	г. Липецк	Дальняя	-	-	52.544675	39.797861	0	-	-	0	-	-	0	-	-	да	-
2952	Городской округ г. Липецк	г. Липецк	Даргомыжского	-	-	52.590328	39.568645	0	-	-	0	-	-	0	-	-	да	-
2953	Городской округ г. Липецк	г. Липецк	Депутатская	-	-	52.590598	39.570753	0	-	-	0	-	-	0	-	-	да	-
2954	Городской округ г. Липецк	г. Липецк	Днепровская	-	-	52.607443	39.540659	0	-	-	0	-	-	0	-	-	да	-
2955	Городской округ г. Липецк	г. Липецк	Донецкая	-	-	52.609271	39.537054	0	-	-	0	-	-	0	-	-	да	-
2956	Городской округ г. Липецк	г. Липецк	Железнодорожная	-	-	52.625239	39.60744	0	-	-	0	-	-	0	-	-	да	-
2957	Городской округ г. Липецк	г. Липецк	Загородная	-	-	52.613079	39.546715	0	-	-	0	-	-	0	-	-	да	-
2958	Городской округ г. Липецк	г. Липецк	Западная	-	-	52.608315	39.542171	0	-	-	0	-	-	0	-	-	да	-
2959	Городской округ г. Липецк	г. Липецк	Земляничная	-	-	52.535481	39.79129	0	-	-	0	-	-	0	-	-	да	-
2960	Городской округ г. Липецк	г. Липецк	Знаменского В.И.	-	-	52.541719	39.792432	0	-	-	0	-	-	0	-	-	да	-
2961	Городской округ г. Липецк	г. Липецк	Ивовая	-	-	52.539602	39.785705	0	-	-	0	-	-	0	-	-	да	-
2962	Городской округ г. Липецк	г. Липецк	Кавказская	-	-	52.535368	39.800535	0	-	-	0	-	-	0	-	-	да	-
2963	Городской округ г. Липецк	г. Липецк	Калужская	-	-	52.535524	39.799009	0	-	-	0	-	-	0	-	-	да	-
2964	Городской округ г. Липецк	г. Липецк	Кибальчича	-	-	52.55152	39.737576	0	-	-	0	-	-	0	-	-	да	-
2965	Городской округ г. Липецк	г. Липецк	Им. Кирова	-	-	52.589663	39.580956	0	-	-	0	-	-	0	-	-	да	-
2966	Городской округ г. Липецк	г. Липецк	Комсомольская	-	-	52.59753	39.588279	0	-	-	0	-	-	0	-	-	да	-
2967	Городской округ г. Липецк	г. Липецк	Кооперативная	-	-	52.597046	39.585849	0	-	-	0	-	-	0	-	-	да	-
2968	Городской округ г. Липецк	г. Липецк	Котовского	-	-	52.59574	39.58234	0	-	-	0	-	-	0	-	-	да	-
2969	Городской округ г. Липецк	г. Липецк	Красивая	-	-	52.543266	39.795184	0	-	-	0	-	-	0	-	-	да	-
2970	Городской округ г. Липецк	г. Липецк	Краснодарская	-	-	52.564902	39.722719	0	-	-	0	-	-	0	-	-	да	-
2971	Городской округ г. Липецк	г. Липецк	В.Л. Кротевича	-	-	52.624973	39.589883	0	-	-	0	-	-	0	-	-	да	-
2972	Городской округ г. Липецк	г. Липецк	А. Ладыгина	-	-	52.541921	39.74714	0	-	-	0	-	-	0	-	-	да	-
2973	Городской округ г. Липецк	г. Липецк	Локомотивная	-	-	52.540986	39.743798	0	-	-	0	-	-	0	-	-	да	-
2974	Городской округ г. Липецк	г. Липецк	Луговая	-	-	52.60711	39.540063	0	-	-	0	-	-	0	-	-	да	-
2975	Городской округ г. Липецк	г. Липецк	Майская	-	-	52.562906	39.717644	0	-	-	0	-	-	0	-	-	да	-

Приложение 2 к приказу управления экологии и природных ресурсов Липецкой области
«Приложение А6. Реестр контейнерных площадок (по данным РО) Центральная зона.

№ п/п	Данные о нахождении мест (площадок) накопления твердых коммунальных отходов							Контейнеры для несортированных отходов			Контейнеры для утилизируемых отходов (раздельный сбор)			Контейнеры для сбора крупногабаритных отходов			Точка бестарного сбора (да/нет)	Примечание
	Муниципальное образование	Населенный пункт	Улица	Дом	Корпус/ Строение	Широта	Долгота	Кол-во	Емкость (отдельного контейнера)	Материал контейнера	Кол-во	Емкость (отдельного контейнера)	Материал контейнера	Кол-во	Емкость (отдельного	Материал контейнера		
2976	Городской округ г. Липецк	г. Липецк	Малиновая	-	-	52.536946	39.787894	0	-	-	0	-	-	0	-	-	да	-
2977	Городской округ г. Липецк	г. Липецк	Морская	-	-	52.563352	39.729462	0	-	-	0	-	-	0	-	-	да	-
2978	Городской округ г. Липецк	г. Липецк	Мурманская	-	-	52.535329	39.801825	0	-	-	0	-	-	0	-	-	да	-
2979	Городской округ г. Липецк	г. Липецк	Надежды	-	-	52.53466	39.792706	0	-	-	0	-	-	0	-	-	да	-
2980	Городской округ г. Липецк	г. Липецк	Нектарная	-	-	52.54132	39.781151	0	-	-	0	-	-	0	-	-	да	-
2981	Городской округ г. Липецк	г. Липецк	Новокарьерная	-	-	52.623275	39.590996	0	-	-	0	-	-	0	-	-	да	-
2982	Городской округ г. Липецк	г. Липецк	Ореховая	-	-	52.538801	39.786928	0	-	-	0	-	-	0	-	-	да	-
2983	Городской округ г. Липецк	г. Липецк	Папанина	-	-	52.540096	39.791359	0	-	-	0	-	-	0	-	-	да	-
2984	Городской округ г. Липецк	г. Липецк	Пензенская	-	-	52.558989	39.728488	0	-	-	0	-	-	0	-	-	да	-
2985	Городской округ г. Липецк	г. Липецк	Ф. Полетаева	-	-	52.528961	39.548711	0	-	-	0	-	-	0	-	-	да	-
2986	Городской округ г. Липецк	г. Липецк	Полунина А.И.	-	-	52.539344	39.796386	0	-	-	0	-	-	0	-	-	да	-
2987	Городской округ г. Липецк	г. Липецк	Привокзальная	-	-	52.551356	39.737281	0	-	-	0	-	-	0	-	-	да	-
2988	Городской округ г. Липецк	г. Липецк	Пригородная	-	-	52.594015	39.573306	0	-	-	0	-	-	0	-	-	да	-
2989	Городской округ г. Липецк	г. Липецк	Пришкольная	-	-	52.563918	39.726605	0	-	-	0	-	-	0	-	-	да	-
2990	Городской округ г. Липецк	г. Липецк	Ромашковая	-	-	52.536868	39.789181	0	-	-	0	-	-	0	-	-	да	-
2991	Городской округ г. Липецк	г. Липецк	Российская	-	-	52.536531	39.804561	0	-	-	0	-	-	0	-	-	да	-
2992	Городской округ г. Липецк	г. Липецк	СалтыковаЩедрина	21	-	52.608984	39.603653	0	-	-	0	-	-	0	-	-	да	-
2993	Городской округ г. Липецк	г. Липецк	Санаторная	-	-	52.565758	39.719664	0	-	-	0	-	-	0	-	-	да	-
2994	Городской округ г. Липецк	г. Липецк	Саратовская	-	-	52.535262	39.804508	0	-	-	0	-	-	0	-	-	да	-
2995	Городской округ г. Липецк	г. Липецк	Славянская	-	-	52.536466	39.794524	0	-	-	0	-	-	0	-	-	да	-
2996	Городской округ г. Липецк	г. Липецк	Сливовая	-	-	52.535978	39.793414	0	-	-	0	-	-	0	-	-	да	-
2997	Городской округ г. Липецк	г. Липецк	Таежная	-	-	52.558729	39.729433	0	-	-	0	-	-	0	-	-	да	-
2998	Городской округ г. Липецк	г. Липецк	Тельмана	-	-	52.621555	39.587463	0	-	-	0	-	-	0	-	-	да	-
2999	Городской округ г. Липецк	г. Липецк	Тепличная	-	-	52.56346	39.716976	0	-	-	0	-	-	0	-	-	да	-
3000	Городской округ г. Липецк	г. Липецк	Товарищеская	-	-	52.610813	39.540321	0	-	-	0	-	-	0	-	-	да	-

Приложение 2 к приказу управления экологии и природных ресурсов Липецкой области
«Приложение А6. Реестр контейнерных площадок (по данным РО) Центральная зона.

№ п/п	Данные о нахождении мест (площадок) накопления твердых коммунальных отходов							Контейнеры для несортированных отходов			Контейнеры для утилизируемых отходов (раздельный сбор)			Контейнеры для сбора крупногабаритных отходов			Точка бестарного сбора (да/нет)	Примечание
	Муниципальное образование	Населенный пункт	Улица	Дом	Корпус/ Строение	Широта	Долгота	Кол-во	Емкость (отдельного контейнера)	Материал контейнера	Кол-во	Емкость (отдельного контейнера)	Материал контейнера	Кол-во	Емкость (отдельного	Материал контейнера		
3001	Городской округ г. Липецк	г. Липецк	С. Тюленина	-	-	52.518374	39.549719	0	-	-	0	-	-	0	-	-	да	-
3002	Городской округ г. Липецк	г. Липецк	Уральская	-	-	52.535422	39.799438	0	-	-	0	-	-	0	-	-	да	-
3003	Городской округ г. Липецк	г. Липецк	Урицкого	-	-	52.624633	39.588284	0	-	-	0	-	-	0	-	-	да	-
3004	Городской округ г. Липецк	г. Липецк	Уступная	-	-	52.565245	39.721423	0	-	-	0	-	-	0	-	-	да	-
3005	Городской округ г. Липецк	г. Липецк	Фабричная	-	-	52.545298	39.739952	0	-	-	0	-	-	0	-	-	да	-
3006	Городской округ г. Липецк	г. Липецк	Тимура Фрунзе	-	-	52.619039	39.629885	0	-	-	0	-	-	0	-	-	да	-
3007	Городской округ г. Липецк	г. Липецк	Чайковского	-	-	52.623236	39.609693	0	-	-	0	-	-	0	-	-	да	-
3008	Городской округ г. Липецк	г. Липецк	Чаплыгина	-	-	52.593117	39.586605	0	-	-	0	-	-	0	-	-	да	-
3009	Городской округ г. Липецк	г. Липецк	Череповецкая	-	-	52.541709	39.750445	0	-	-	0	-	-	0	-	-	да	-
3010	Городской округ г. Липецк	г. Липецк	Черноземная	-	-	52.609983	39.538668	0	-	-	0	-	-	0	-	-	да	-
3011	Городской округ г. Липецк	г. Липецк	Чкалова	-	-	52.589267	39.578867	0	-	-	0	-	-	0	-	-	да	-
3012	Городской округ г. Липецк	г. Липецк	С. Шаумяна	-	-	52.541071	39.751518	0	-	-	0	-	-	0	-	-	да	-
3013	Городской округ г. Липецк	г. Липецк	Л. Шевцовой	-	-	52.523006	39.543926	0	-	-	0	-	-	0	-	-	да	-
3014	Городской округ г. Липецк	г. Липецк	Шевченко	-	-	52.622618	39.590392	0	-	-	0	-	-	0	-	-	да	-
3015	Городской округ г. Липецк	г. Липецк	Школьная	-	-	52.595402	39.587018	0	-	-	0	-	-	0	-	-	да	-
3016	Городской округ г. Липецк	г. Липецк	Щорса	-	-	52.623599	39.600665	0	-	-	0	-	-	0	-	-	да	-
3017	Городской округ г. Липецк	г. Липецк	Южная	-	-	52.563404	39.728864	0	-	-	0	-	-	0	-	-	да	-
3018	Городской округ г. Липецк	г. Липецк	Яблоневая	-	-	52.617461	39.45846	0	-	-	0	-	-	0	-	-	да	-
3019	Городской округ г. Липецк	г. Липецк	Антипова пер	-	-	52.619417	39.615342	0	-	-	0	-	-	0	-	-	да	-
3020	Городской округ г. Липецк	г. Липецк	пер. Весенний	-	-	52.618822	39.618153	0	-	-	0	-	-	0	-	-	да	-
3021	Городской округ г. Липецк	г. Липецк	пер. Александра Вилкова	-	-	52.619767	39.61807	0	-	-	0	-	-	0	-	-	да	-
3022	Городской округ г. Липецк	г. Липецк	пер. Вишневый	-	-	52.589301	39.568516	0	-	-	0	-	-	0	-	-	да	-
3023	Городской округ г. Липецк	г. Липецк	пер. Кулибина	-	-	52.644669	39.692348	0	-	-	0	-	-	0	-	-	да	-
3024	Городской округ г. Липецк	г. Липецк	пер. Курчатова	-	-	52.640599	39.6872	0	-	-	0	-	-	0	-	-	да	-
3025	Городской округ г. Липецк	г. Липецк	Полтавский пер	-	-	52.640026	39.685772	0	-	-	0	-	-	0	-	-	да	-

Приложение 2 к приказу управления экологии и природных ресурсов Липецкой области
«Приложение А6. Реестр контейнерных площадок (по данным РО) Центральная зона.

№ п/п	Данные о нахождении мест (площадок) накопления твердых коммунальных отходов							Контейнеры для несортированных отходов			Контейнеры для утилизируемых отходов (раздельный сбор)			Контейнеры для сбора крупногабаритных отходов			Точка бестарного сбора (да/нет)	Примечание
	Муниципальное образование	Населенный пункт	Улица	Дом	Корпус/ Строение	Широта	Долгота	Кол-во	Емкость (отдельного контейнера)	Материал контейнера	Кол-во	Емкость (отдельного контейнера)	Материал контейнера	Кол-во	Емкость (отдельного	Материал контейнера		
3026	Городской округ г. Липецк	г. Липецк	пер. Рядовый	-	-	52.582639	39.548673	0	-	-	0	-	-	0	-	-	да	-
3027	Городской округ г. Липецк	г. Липецк	Фруктовый пер	-	-	52.588758	39.569203	0	-	-	0	-	-	0	-	-	да	-
3028	Городской округ г. Липецк	г. Липецк	пер. Чугунный	-	-	52.633884	39.66853	0	-	-	0	-	-	0	-	-	да	-
3029	Городской округ г. Липецк	г. Липецк	СеменоваТянШанского	-	-	52.634881	39.666159	0	-	-	0	-	-	0	-	-	да	-
3030	Городской округ г. Липецк	г. Липецк	Им. Карла Либкнехта	-	-	52.628152	39.639686	0	-	-	0	-	-	0	-	-	да	-
3031	Городской округ г. Липецк	г. Липецк	20 Партсъезда	-	-	52.615319	39.623362	0	-	-	0	-	-	0	-	-	да	-
3032	Городской округ г. Липецк	г. Липецк	2я Индустриальная	-	-	52.587857	39.559225	0	-	-	0	-	-	0	-	-	да	-
3033	Городской округ г. Липецк	г. Липецк	2я К. Либкнехта	-	-	52.633398	39.654234	0	-	-	0	-	-	0	-	-	да	-
3034	Городской округ г. Липецк	г. Липецк	4я Пятилетка	-	-	52.620118	39.612258	0	-	-	0	-	-	0	-	-	да	-
3035	Городской округ г. Липецк	г. Липецк	Им. 9го Января	-	-	52.620579	39.62481	0	-	-	0	-	-	0	-	-	да	-
3036	Городской округ г. Липецк	г. Липецк	Арктическая	-	-	52.619028	39.625926	0	-	-	0	-	-	0	-	-	да	-
3037	Городской округ г. Липецк	г. Липецк	Арсеньева	-	-	52.637017	39.665837	0	-	-	0	-	-	0	-	-	да	-
3038	Городской округ г. Липецк	г. Липецк	Баженова	-	-	52.647511	39.691613	0	-	-	0	-	-	0	-	-	да	-
3039	Городской округ г. Липецк	г. Липецк	Бардина	-	-	52.630607	39.677387	0	-	-	0	-	-	0	-	-	да	-
3040	Городской округ г. Липецк	г. Липецк	Им. Баумана	-	-	52.635911	39.666148	0	-	-	0	-	-	0	-	-	да	-
3041	Городской округ г. Липецк	г. Липецк	Белорусская	-	-	52.641527	39.677489	0	-	-	0	-	-	0	-	-	да	-
3042	Городской округ г. Липецк	г. Липецк	Богатырская	-	-	52.632906	39.669627	0	-	-	0	-	-	0	-	-	да	-
3043	Городской округ г. Липецк	г. Липецк	Брестская	-	-	52.634449	39.67258	0	-	-	0	-	-	0	-	-	да	-
3044	Городской округ г. Липецк	г. Липецк	Брюллова	-	-	52.64343	39.676969	0	-	-	0	-	-	0	-	-	да	-
3045	Городской округ г. Липецк	г. Липецк	Былинная	-	-	52.631206	39.670936	0	-	-	0	-	-	0	-	-	да	-
3046	Городской округ г. Липецк	г. Липецк	Им. Воровского	-	-	52.584753	39.574884	0	-	-	0	-	-	0	-	-	да	-
3047	Городской округ г. Липецк	г. Липецк	Грибоедова	-	-	52.632079	39.636049	0	-	-	0	-	-	0	-	-	да	-
3048	Городской округ г. Липецк	г. Липецк	Дарвина	-	-	52.618306	39.635797	0	-	-	0	-	-	0	-	-	да	-
3049	Городской округ г. Липецк	г. Липецк	Им. Димитрова	-	-	52.62114	39.632358	0	-	-	0	-	-	0	-	-	да	-
3050	Городской округ г. Липецк	г. Липецк	Дружбы	-	-	52.638838	39.638878	0	-	-	0	-	-	0	-	-	да	-

Приложение 2 к приказу управления экологии и природных ресурсов Липецкой области
«Приложение А6. Реестр контейнерных площадок (по данным РО) Центральная зона.

№ п/п	Данные о нахождении мест (площадок) накопления твердых коммунальных отходов							Контейнеры для несортированных отходов			Контейнеры для утилизируемых отходов (раздельный сбор)			Контейнеры для сбора крупногабаритных отходов			Точка бестарного сбора (да/нет)	Примечание
	Муниципальное образование	Населенный пункт	Улица	Дом	Корпус/ Строение	Широта	Долгота	Кол-во	Емкость (отдельного контейнера)	Материал контейнера	Кол-во	Емкость (отдельного контейнера)	Материал контейнера	Кол-во	Емкость (отдельного	Материал контейнера		
3051	Городской округ г. Липецк	г. Липецк	Елецкая	-	-	52.62133	39.624381	0	-	-	0	-	-	0	-	-	да	-
3052	Городской округ г. Липецк	г. Липецк	Еловая	-	-	52.650967	39.683669	0	-	-	0	-	-	0	-	-	да	-
3053	Городской округ г. Липецк	г. Липецк	Зоологическая	-	-	52.585671	39.552702	0	-	-	0	-	-	0	-	-	да	-
3054	Городской округ г. Липецк	г. Липецк	Известковая	-	-	52.628789	39.630534	0	-	-	0	-	-	0	-	-	да	-
3055	Городской округ г. Липецк	г. Липецк	Им. Клары Цеткин	-	-	52.625378	39.622514	0	-	-	0	-	-	0	-	-	да	-
3056	Городской округ г. Липецк	г. Липецк	Карьерная	-	-	52.621836	39.624118	0	-	-	0	-	-	0	-	-	да	-
3057	Городской округ г. Липецк	г. Липецк	Кольцевая	-	-	52.619563	39.629223	0	-	-	0	-	-	0	-	-	да	-
3058	Городской округ г. Липецк	г. Липецк	Короленко	-	-	52.618561	39.614452	0	-	-	0	-	-	0	-	-	да	-
3059	Городской округ г. Липецк	г. Липецк	Красная	-	-	52.619479	39.634455	0	-	-	0	-	-	0	-	-	да	-
3060	Городской округ г. Липецк	г. Липецк	Им. Курчатова	-	-	52.639572	39.689371	0	-	-	0	-	-	0	-	-	да	-
3061	Городской округ г. Липецк	г. Липецк	Лескова	-	-	52.623204	39.626951	0	-	-	0	-	-	0	-	-	да	-
3062	Городской округ г. Липецк	г. Липецк	Маяковского	-	-	52.616831	39.621903	0	-	-	0	-	-	0	-	-	да	-
3063	Городской округ г. Липецк	г. Липецк	Ольховая	-	-	52.60819	39.515993	0	-	-	0	-	-	0	-	-	да	-
3064	Городской округ г. Липецк	г. Липецк	Академика Павлова	-	-	52.621989	39.624204	0	-	-	0	-	-	0	-	-	да	-
3065	Городской округ г. Липецк	г. Липецк	Пархоменко	-	-	52.633884	39.645726	0	-	-	0	-	-	0	-	-	да	-
3066	Городской округ г. Липецк	г. Липецк	Пионерская	-	-	52.618574	39.615305	0	-	-	0	-	-	0	-	-	да	-
3067	Городской округ г. Липецк	г. Липецк	Пирогова	-	-	52.632755	39.673396	0	-	-	0	-	-	0	-	-	да	-
3068	Городской округ г. Липецк	г. Липецк	Полярная	-	-	52.585262	39.551822	0	-	-	0	-	-	0	-	-	да	-
3069	Городской округ г. Липецк	г. Липецк	Радищева	-	-	52.632889	39.635432	0	-	-	0	-	-	0	-	-	да	-
3070	Городской округ г. Липецк	г. Липецк	Рассветная	-	-	52.646888	39.692279	0	-	-	0	-	-	0	-	-	да	-
3071	Городской округ г. Липецк	г. Липецк	Рахманинова пер	-	-	52.630512	39.672725	0	-	-	0	-	-	0	-	-	да	-
3072	Городской округ г. Липецк	г. Липецк	Репина	-	-	52.635728	39.649508	0	-	-	0	-	-	0	-	-	да	-
3073	Городской округ г. Липецк	г. Липецк	Родниковая	-	-	52.659301	39.694521	0	-	-	0	-	-	0	-	-	да	-
3074	Городской округ г. Липецк	г. Липецк	Садовая	-	-	52.584018	39.550991	0	-	-	0	-	-	0	-	-	да	-
3075	Городской округ г. Липецк	г. Липецк	Им. Свердлова	-	-	52.631142	39.636859	0	-	-	0	-	-	0	-	-	да	-

Приложение 2 к приказу управления экологии и природных ресурсов Липецкой области
«Приложение А6. Реестр контейнерных площадок (по данным РО) Центральная зона.

№ п/п	Данные о нахождении мест (площадок) накопления твердых коммунальных отходов							Контейнеры для несортированных отходов			Контейнеры для утилизируемых отходов (раздельный сбор)			Контейнеры для сбора крупногабаритных отходов			Точка бестарного сбора (да/нет)	Примечание
	Муниципальное образование	Населенный пункт	Улица	Дом	Корпус/ Строение	Широта	Долгота	Кол-во	Емкость (отдельного контейнера)	Материал контейнера	Кол-во	Емкость (отдельного контейнера)	Материал контейнера	Кол-во	Емкость (отдельного	Материал контейнера		
3076	Городской округ г. Липецк	г. Липецк	Им. Свердлова (коттеджи)	-	-	52.636203	39.629756	0	-	-	0	-	-	0	-	-	да	-
3077	Городской округ г. Липецк	г. Липецк	Свободный Сокол	-	-	52.633558	39.653757	0	-	-	0	-	-	0	-	-	да	-
3078	Городской округ г. Липецк	г. Липецк	Северная	-	-	52.636342	39.654427	0	-	-	0	-	-	0	-	-	да	-
3079	Городской округ г. Липецк	г. Липецк	Сенная	-	-	52.582789	39.549295	0	-	-	0	-	-	0	-	-	да	-
3080	Городской округ г. Липецк	г. Липецк	Смоленская	-	-	52.583962	39.549499	0	-	-	0	-	-	0	-	-	да	-
3081	Городской округ г. Липецк	г. Липецк	Сокольская	-	-	52.647394	39.691463	0	-	-	0	-	-	0	-	-	да	-
3082	Городской округ г. Липецк	г. Липецк	Студеновская	-	-	52.629853	39.649261	0	-	-	0	-	-	0	-	-	да	-
3083	Городской округ г. Липецк	г. Липецк	Сурикова	-	-	52.634276	39.635711	0	-	-	0	-	-	0	-	-	да	-
3084	Городской округ г. Липецк	г. Липецк	Третьякова	-	-	52.640042	39.683728	0	-	-	0	-	-	0	-	-	да	-
3085	Городской округ г. Липецк	г. Липецк	Хабарова	-	-	52.632781	39.67456	0	-	-	0	-	-	0	-	-	да	-
3086	Городской округ г. Липецк	г. Липецк	Цементников	-	-	52.646924	39.681292	0	-	-	0	-	-	0	-	-	да	-
3087	Городской округ г. Липецк	г. Липецк	Им. Чапаева	-	-	52.619328	39.629332	0	-	-	0	-	-	0	-	-	да	-
3088	Городской округ г. Липецк	г. Липецк	Им. Фридриха Энгельса	-	-	52.627895	39.634423	0	-	-	0	-	-	0	-	-	да	-
3089	Городской округ г. Липецк	г. Липецк	Энергетическая	-	-	52.616063	39.629724	0	-	-	0	-	-	0	-	-	да	-
3090	Городской округ г. Липецк	г. Липецк	40 лет Советской Армии	-	-	52.599487	39.594485	0	-	-	0	-	-	0	-	-	да	-
3091	Городской округ г. Липецк	г. Липецк	Верхняя Логовая	-	-	52.610325	39.59212	0	-	-	0	-	-	0	-	-	да	-
3092	Городской округ г. Липецк	г. Липецк	пер. 1й Лесной	-	-	52.533425	39.581648	0	-	-	0	-	-	0	-	-	да	-
3093	Городской округ г. Липецк	г. Липецк	1й Садовый пер	-	-	52.531523	39.581949	0	-	-	0	-	-	0	-	-	да	-
3094	Городской округ г. Липецк	г. Липецк	2й Лесной пер	-	-	52.532741	39.581654	0	-	-	0	-	-	0	-	-	да	-
3095	Городской округ г. Липецк	г. Липецк	пер. Беговой	-	-	52.6325	39.576042	0	-	-	0	-	-	0	-	-	да	-
3096	Городской округ г. Липецк	г. Липецк	пер. Задонский	-	-	52.579511	39.624204	0	-	-	0	-	-	0	-	-	да	-
3097	Городской округ г. Липецк	г. Липецк	пер. Костенко	-	-	52.599111	39.588874	0	-	-	0	-	-	0	-	-	да	-
3098	Городской округ г. Липецк	г. Липецк	Радиаторный пер	-	-	52.599934	39.601724	0	-	-	0	-	-	0	-	-	да	-
3099	Городской округ г. Липецк	г. Липецк	Спортивный пер	-	-	52.532795	39.589314	0	-	-	0	-	-	0	-	-	да	-
3100	Городской округ г. Липецк	г. Липецк	пос. Трубного завода	-	-	52.624134	39.554241	0	-	-	0	-	-	0	-	-	да	-

Приложение 2 к приказу управления экологии и природных ресурсов Липецкой области
«Приложение А6. Реестр контейнерных площадок (по данным РО) Центральная зона.

№ п/п	Данные о нахождении мест (площадок) накопления твердых коммунальных отходов							Контейнеры для несортированных отходов			Контейнеры для утилизируемых отходов (раздельный сбор)			Контейнеры для сбора крупногабаритных отходов			Точка бестарного сбора (да/нет)	Примечание
	Муниципальное образование	Населенный пункт	Улица	Дом	Корпус/ Строение	Широта	Долгота	Кол-во	Емкость (отдельного контейнера)	Материал контейнера	Кол-во	Емкость (отдельного контейнера)	Материал контейнера	Кол-во	Емкость (отдельного	Материал контейнера		
3101	Городской округ г. Липецк	г. Липецк	Ильича проезд	-	-	52.525788	39.592602	0	-	-	0	-	-	0	-	-	да	-
3102	Городской округ г. Липецк	г. Липецк	Боевой проезд	-	-	52.625929	39.559858	0	-	-	0	-	-	0	-	-	да	-
3103	Городской округ г. Липецк	г. Липецк	Цветочный проезд	-	-	52.627968	39.570729	0	-	-	0	-	-	0	-	-	да	-
3104	Городской округ г. Липецк	г. Липецк	Адмирала Макарова	-	-	52.576322	39.625304	0	-	-	0	-	-	0	-	-	да	-
3105	Городской округ г. Липецк	г. Липецк	Б. Хмельницкого	-	-	52.599519	39.550183	0	-	-	0	-	-	0	-	-	да	-
3106	Городской округ г. Липецк	г. Липецк	Березовая	-	-	52.584965	39.63393	0	-	-	0	-	-	0	-	-	да	-
3107	Городской округ г. Липецк	г. Липецк	Биологическая	-	-	52.604343	39.559557	0	-	-	0	-	-	0	-	-	да	-
3108	Городской округ г. Липецк	г. Липецк	Большие Ключи	-	-	52.607194	39.589883	0	-	-	0	-	-	0	-	-	да	-
3109	Городской округ г. Липецк	г. Липецк	Боровая	-	-	52.586034	39.634638	0	-	-	0	-	-	0	-	-	да	-
3110	Городской округ г. Липецк	г. Липецк	Ботаническая	-	-	52.631384	39.557031	0	-	-	0	-	-	0	-	-	да	-
3111	Городской округ г. Липецк	г. Липецк	Волжская	-	-	52.585521	39.614988	0	-	-	0	-	-	0	-	-	да	-
3112	Городской округ г. Липецк	г. Липецк	Вольная	-	-	52.631152	39.581841	0	-	-	0	-	-	0	-	-	да	-
3113	Городской округ г. Липецк	г. Липецк	Имени К.Е. Ворошилова	-	-	52.609307	39.586825	0	-	-	0	-	-	0	-	-	да	-
3114	Городской округ г. Липецк	г. Липецк	Гастелло	-	-	52.579882	39.601497	0	-	-	0	-	-	0	-	-	да	-
3115	Городской округ г. Липецк	г. Липецк	Гоголя	-	-	52.598353	39.566424	0	-	-	0	-	-	0	-	-	да	-
3116	Городской округ г. Липецк	г. Липецк	1я Гранитная	-	-	52.623297	39.60873	0	-	-	0	-	-	0	-	-	да	-
3117	Городской округ г. Липецк	г. Липецк	Гусева	-	-	52.627366	39.558136	0	-	-	0	-	-	0	-	-	да	-
3118	Городской округ г. Липецк	г. Липецк	Доватора	-	-	52.599839	39.553598	0	-	-	0	-	-	0	-	-	да	-
3119	Городской округ г. Липецк	г. Липецк	Дорожная	-	-	52.594111	39.624199	0	-	-	0	-	-	0	-	-	да	-
3120	Городской округ г. Липецк	г. Липецк	Достоевского	-	-	52.598675	39.550111	0	-	-	0	-	-	0	-	-	да	-
3121	Городской округ г. Липецк	г. Липецк	Железнякова	-	-	52.628208	39.556553	0	-	-	0	-	-	0	-	-	да	-
3122	Городской округ г. Липецк	г. Липецк	3. Космодемьянской (времянки)	-	-	52.587053	39.630995	0	-	-	0	-	-	0	-	-	да	-
3123	Городской округ г. Липецк	г. Липецк	Зареченская	-	-	52.595354	39.621672	0	-	-	0	-	-	0	-	-	да	-
3124	Городской округ г. Липецк	г. Липецк	Земная	-	-	52.593195	39.625658	0	-	-	0	-	-	0	-	-	да	-
3125	Городской округ г. Липецк	г. Липецк	Ильича	-	-	52.53867	39.587807	0	-	-	0	-	-	0	-	-	да	-

Приложение 2 к приказу управления экологии и природных ресурсов Липецкой области
«Приложение А6. Реестр контейнерных площадок (по данным РО) Центральная зона.

№ п/п	Данные о нахождении мест (площадок) накопления твердых коммунальных отходов							Контейнеры для несортированных отходов			Контейнеры для утилизируемых отходов (раздельный сбор)			Контейнеры для сбора крупногабаритных отходов			Точка бестарного сбора (да/нет)	Примечание
	Муниципальное образование	Населенный пункт	Улица	Дом	Корпус/ Строение	Широта	Долгота	Кол-во	Емкость (отдельного контейнера)	Материал контейнера	Кол-во	Емкость (отдельного контейнера)	Материал контейнера	Кол-во	Емкость (отдельного	Материал контейнера		
3126	Городской округ г. Липецк	г. Липецк	Калинина	-	-	52.600545	39.602049	0	-	-	0	-	-	0	-	-	да	-
3127	Городской округ г. Липецк	г. Липецк	Каменный Лог	-	-	52.610197	39.59212	0	-	-	0	-	-	0	-	-	да	-
3128	Городской округ г. Липецк	г. Липецк	Кленовая	-	-	52.593716	39.62499	0	-	-	0	-	-	0	-	-	да	-
3129	Городской округ г. Липецк	г. Липецк	Крылова	-	-	52.599911	39.551326	0	-	-	0	-	-	0	-	-	да	-
3130	Городской округ г. Липецк	г. Липецк	Адмирала Лазарева	-	-	52.576502	39.627192	0	-	-	0	-	-	0	-	-	да	-
3131	Городской округ г. Липецк	г. Липецк	Лебедянская	-	-	52.626889	39.558855	0	-	-	0	-	-	0	-	-	да	-
3132	Городской округ г. Липецк	г. Липецк	Леваневского	-	-	52.585374	39.615562	0	-	-	0	-	-	0	-	-	да	-
3133	Городской округ г. Липецк	г. Липецк	Лермонтова	-	-	52.58375	39.609538	0	-	-	0	-	-	0	-	-	да	-
3134	Городской округ г. Липецк	г. Липецк	Лобачевского	-	-	52.529144	39.594845	0	-	-	0	-	-	0	-	-	да	-
3135	Городской округ г. Липецк	г. Липецк	Можайского	-	-	52.630499	39.566778	0	-	-	0	-	-	0	-	-	да	-
3136	Городской округ г. Липецк	г. Липецк	Новая	-	-	52.631335	39.580323	0	-	-	0	-	-	0	-	-	да	-
3137	Городской округ г. Липецк	г. Липецк	Новотепличная	-	-	52.630937	39.575324	0	-	-	0	-	-	0	-	-	да	-
3138	Городской округ г. Липецк	г. Липецк	Одесская	-	-	52.626053	39.571139	0	-	-	0	-	-	0	-	-	да	-
3139	Городской округ г. Липецк	г. Липецк	Озерная	-	-	52.581861	39.607542	0	-	-	0	-	-	0	-	-	да	-
3140	Городской округ г. Липецк	г. Липецк	Отрадная	-	-	52.629866	39.581949	0	-	-	0	-	-	0	-	-	да	-
3141	Городской округ г. Липецк	г. Липецк	Партизанская	-	-	52.528971	39.593225	0	-	-	0	-	-	0	-	-	да	-
3142	Городской округ г. Липецк	г. Липецк	Перова	-	-	52.604062	39.558946	0	-	-	0	-	-	0	-	-	да	-
3143	Городской округ г. Липецк	г. Липецк	Пляжная	-	-	52.585537	39.611576	0	-	-	0	-	-	0	-	-	да	-
3144	Городской округ г. Липецк	г. Липецк	Полевая	-	-	52.628632	39.566869	0	-	-	0	-	-	0	-	-	да	-
3145	Городской округ г. Липецк	г. Липецк	Пришвина	-	-	52.630486	39.571515	0	-	-	0	-	-	0	-	-	да	-
3146	Городской округ г. Липецк	г. Липецк	Прокатная	-	-	52.577864	39.624671	0	-	-	0	-	-	0	-	-	да	-
3147	Городской округ г. Липецк	г. Липецк	Просторная	-	-	52.632608	39.580141	0	-	-	0	-	-	0	-	-	да	-
3148	Городской округ г. Липецк	г. Липецк	Пугачева	-	-	52.62638	39.559874	0	-	-	0	-	-	0	-	-	да	-
3149	Городской округ г. Липецк	г. Липецк	Радиаторная	-	-	52.59964	39.597189	0	-	-	0	-	-	0	-	-	да	-
3150	Городской округ г. Липецк	г. Липецк	Раздольная	-	-	52.632428	39.578918	0	-	-	0	-	-	0	-	-	да	-

Приложение 2 к приказу управления экологии и природных ресурсов Липецкой области
«Приложение А6. Реестр контейнерных площадок (по данным РО) Центральная зона.

№ п/п	Данные о нахождении мест (площадок) накопления твердых коммунальных отходов							Контейнеры для несортированных отходов			Контейнеры для утилизируемых отходов (раздельный сбор)			Контейнеры для сбора крупногабаритных отходов			Точка бестарного сбора (да/нет)	Примечание
	Муниципальное образование	Населенный пункт	Улица	Дом	Корпус/ Строение	Широта	Долгота	Кол-во	Емкость (отдельного контейнера)	Материал контейнера	Кол-во	Емкость (отдельного контейнера)	Материал контейнера	Кол-во	Емкость (отдельного	Материал контейнера		
3151	Городской округ г. Липецк	г. Липецк	Рязанская	-	-	52.57976	39.626076	0	-	-	0	-	-	0	-	-	да	-
3152	Городской округ г. Липецк	г. Липецк	Санитарная	-	-	52.585086	39.610723	0	-	-	0	-	-	0	-	-	да	-
3153	Городской округ г. Липецк	г. Липецк	Валентина Скороходова	-	-	52.599424	39.595091	0	-	-	0	-	-	0	-	-	да	-
3154	Городской округ г. Липецк	г. Липецк	Совхозная	-	-	52.62511	39.556789	0	-	-	0	-	-	0	-	-	да	-
3155	Городской округ г. Липецк	г. Липецк	Солидарности	-	-	52.578554	39.603862	0	-	-	0	-	-	0	-	-	да	-
3156	Городской округ г. Липецк	г. Липецк	Социалистическая	-	-	52.528369	39.590794	0	-	-	0	-	-	0	-	-	да	-
3157	Городской округ г. Липецк	г. Липецк	Союзная	-	-	52.605673	39.561199	0	-	-	0	-	-	0	-	-	да	-
3158	Городской округ г. Липецк	г. Липецк	Спартака	-	-	52.529272	39.596733	0	-	-	0	-	-	0	-	-	да	-
3159	Городской округ г. Липецк	г. Липецк	Спортивная	-	-	52.532864	39.591025	0	-	-	0	-	-	0	-	-	да	-
3160	Городской округ г. Липецк	г. Липецк	Станционная	-	-	52.625056	39.570986	0	-	-	0	-	-	0	-	-	да	-
3161	Городской округ г. Липецк	г. Липецк	Степанищева	-	-	52.630274	39.568489	0	-	-	0	-	-	0	-	-	да	-
3162	Городской округ г. Липецк	г. Липецк	Ферросплавная	-	-	52.574165	39.63305	0	-	-	0	-	-	0	-	-	да	-
3163	Городской округ г. Липецк	г. Липецк	Фурманова	-	-	52.593251	39.625792	0	-	-	0	-	-	0	-	-	да	-
3164	Городской округ г. Липецк	г. Липецк	Целинная	-	-	52.528873	39.591615	0	-	-	0	-	-	0	-	-	да	-
3165	Городской округ г. Липецк	г. Липецк	Цимлянская	-	-	52.528935	39.59242	0	-	-	0	-	-	0	-	-	да	-
3166	Городской округ г. Липецк	г. Липецк	Черняховского	-	-	52.575051	39.63312	0	-	-	0	-	-	0	-	-	да	-
3167	Городской округ г. Липецк	г. Липецк	И.В. Шкатова	-	-	52.62196	39.611303	0	-	-	0	-	-	0	-	-	да	-
3168	Городской округ г. Липецк	г. Липецк	Юных Натуралистов	-	-	52.598892	39.563785	0	-	-	0	-	-	0	-	-	да	-
3169	Городской округ г. Липецк	г. Липецк	Ягодная	-	-	52.632451	39.577496	0	-	-	0	-	-	0	-	-	да	-
3170	Городской округ г. Липецк	г. Липецк	Ясная	-	-	52.631603	39.579631	0	-	-	0	-	-	0	-	-	да	-
3171	Городской округ г. Липецк	г. Липецк	пер. Лирический	-	-	52.585952	39.46899	0	-	-	0	-	-	0	-	-	да	-
3172	Городской округ г. Липецк	г. Липецк	Туманный пер	-	-	52.586965	39.470487	0	-	-	0	-	-	0	-	-	да	-
3173	Городской округ г. Липецк	г. Липецк	Софьи Ковалевской	-	-	52.529243	39.595639	0	-	-	0	-	-	0	-	-	да	-
3174	Городской округ г. Липецк	г. Липецк	Базарная	-	-	52.576534	39.482138	0	-	-	0	-	-	0	-	-	да	-
3175	Городской округ г. Липецк	г. Липецк	Имени О. Городовикова	-	-	52.576626	39.491344	0	-	-	0	-	-	0	-	-	да	-

Приложение 2 к приказу управления экологии и природных ресурсов Липецкой области
«Приложение А6. Реестр контейнерных площадок (по данным РО) Центральная зона.

№ п/п	Данные о нахождении мест (площадок) накопления твердых коммунальных отходов							Контейнеры для несортированных отходов			Контейнеры для утилизируемых отходов (раздельный сбор)			Контейнеры для сбора крупногабаритных отходов			Точка бестарного сбора (да/нет)	Примечание
	Муниципальное образование	Населенный пункт	Улица	Дом	Корпус/ Строение	Широта	Долгота	Кол-во	Емкость (отдельного контейнера)	Материал контейнера	Кол-во	Емкость (отдельного контейнера)	Материал контейнера	Кол-во	Емкость (отдельного	Материал контейнера		
3176	Городской округ г. Липецк	г. Липецк	Жактовская	-	-	52.573835	39.490233	0	-	-	0	-	-	0	-	-	да	-
3177	Городской округ г. Липецк	г. Липецк	Исполкомовская	-	-	52.574054	39.489879	0	-	-	0	-	-	0	-	-	да	-
3178	Городской округ г. Липецк	г. Липецк	Коттеджная	-	-	52.586488	39.470412	0	-	-	0	-	-	0	-	-	да	-
3179	Городской округ г. Липецк	г. Липецк	Курская	-	-	52.649694	39.643221	0	-	-	0	-	-	0	-	-	да	-
3180	Городской округ г. Липецк	г. Липецк	Маргелова	-	-	52.585756	39.468427	0	-	-	0	-	-	0	-	-	да	-
3181	Городской округ г. Липецк	г. Липецк	Медицинская	-	-	52.57256	39.503596	0	-	-	0	-	-	0	-	-	да	-
3182	Городской округ г. Липецк	г. Липецк	Минская	-	-	52.576253	39.499299	0	-	-	0	-	-	0	-	-	да	-
3183	Городской округ г. Липецк	г. Липецк	НовоВесовая	-	-	52.572871	39.481704	0	-	-	0	-	-	0	-	-	да	-
3184	Городской округ г. Липецк	г. Липецк	Паровозная	-	-	52.569563	39.491676	0	-	-	0	-	-	0	-	-	да	-
3185	Городской округ г. Липецк	г. Липецк	Поселковая	-	-	52.570347	39.492293	0	-	-	0	-	-	0	-	-	да	-
3186	Городской округ г. Липецк	г. Липецк	Почтовая	-	-	52.578812	39.478769	0	-	-	0	-	-	0	-	-	да	-
3187	Городской округ г. Липецк	г. Липецк	Романовская	-	-	52.586357	39.470508	0	-	-	0	-	-	0	-	-	да	-
3188	Городской округ г. Липецк	г. Липецк	Рудничная	-	-	52.574096	39.492266	0	-	-	0	-	-	0	-	-	да	-
3189	Городской округ г. Липецк	г. Липецк	Стасова	-	-	52.638544	39.665381	0	-	-	0	-	-	0	-	-	да	-
3190	Городской округ г. Липецк	г. Липецк	Техническая	-	-	52.572616	39.488334	0	-	-	0	-	-	0	-	-	да	-
3191	Городской округ г. Липецк	г. Липецк	Ударников	-	-	52.567556	39.503768	0	-	-	0	-	-	0	-	-	да	-
3192	Городской округ г. Липецк	г. Липецк	Юрия Смирнова	-	-	52.581031	39.487229	0	-	-	0	-	-	0	-	-	да	-
3193	Городской округ г. Липецк	г. Липецк	Ферросплавная	26	-	52.570946	39.639849	0	-	-	0	-	-	1	8	Металл	нет	-
3194	Городской округ г. Липецк	г. Липецк	Военный городок №1	-	-	52.61272	39.583536	0	-	-	0	-	-	1	8	Металл	нет	-
3195	Городской округ г. Липецк	г. Липецк	Адмирала Макарова	1	Е	52.579953	39.62753	0	-	-	0	-	-	1	8	Металл	нет	-
3196	Городской округ г. Липецк	г. Липецк	З. Космодемьянской	224	-	52.573302	39.663316	0	-	-	0	-	-	2	8	Металл	нет	-
3197	Городской округ г. Липецк	г. Липецк	М.И. Неделина	4	-	52.59769	39.599281	0	-	-	0	-	-	1	8	Металл	нет	-
3198	Городской округ г. Липецк	г. Липецк	Механизаторов	21	-	52.584426	39.570372	0	-	-	0	-	-	1	8	Металл	нет	-
3199	Городской округ г. Липецк	г. Липецк	НовоВесовая	25	-	52.56986	39.473947	0	-	-	0	-	-	1	8	Металл	нет	-
3200	Городской округ г. Липецк	г. Липецк	П.А. Папина	2	-	52.602044	39.562937	0	-	-	0	-	-	1	8	Металл	нет	-

Приложение 2 к приказу управления экологии и природных ресурсов Липецкой области
«Приложение А6. Реестр контейнерных площадок (по данным РО) Центральная зона.

№ п/п	Данные о нахождении мест (площадок) накопления твердых коммунальных отходов							Контейнеры для несортированных отходов			Контейнеры для утилизируемых отходов (раздельный сбор)			Контейнеры для сбора крупногабаритных отходов			Точка бестарного сбора (да/нет)	Примечание
	Муниципальное образование	Населенный пункт	Улица	Дом	Корпус/ Строение	Широта	Долгота	Кол-во	Емкость (отдельного контейнера)	Материал контейнера	Кол-во	Емкость (отдельного контейнера)	Материал контейнера	Кол-во	Емкость (отдельного	Материал контейнера		
3201	Городской округ г. Липецк	г. Липецк	Катукова	1	-	52.59411	39.511519	0	-	-	0	-	-	1	8	Металл	нет	-
3202	Городской округ г. Липецк	г. Липецк	Студеновская	184	-	52.633117	39.660205	0	-	-	0	-	-	1	8	Металл	нет	-
3203	Городской округ г. Липецк	г. Липецк	П.А. Папина	2	А	52.604608	39.565989	0	-	-	0	-	-	1	8	Металл	нет	-
3204	Городской округ г. Липецк	г. Липецк	Космонавтов	53	-	52.601716	39.526832	0	-	-	0	-	-	1	8	Металл	нет	-
3205	Городской округ г. Липецк	г. Липецк	РимскогоКорсакова	8	А	52.643704	39.629499	0	-	-	0	-	-	1	8	Металл	нет	-
3206	Городской округ г. Липецк	г. Липецк	Дружбы	3	-	52.639563	39.639216	0	-	-	0	-	-	1	8	Металл	нет	-
3207	Городской округ г. Липецк	г. Липецк	РимскогоКорсакова	2	А	52.642922	39.632022	0	-	-	0	-	-	1	8	Металл	нет	-
3208	Городской округ г. Липецк	г. Липецк	Студеновская	205	А	52.626151	39.63828	0	-	-	0	-	-	1	8	Металл	нет	-
3209	Городской округ г. Липецк	г. Липецк	Ковалева	103	-	52.647358	39.630475	0	-	-	0	-	-	1	8	Металл	нет	-
3210	Городской округ г. Липецк	г. Липецк	Морская	2	А	52.57775	39.716891	0	-	-	0	-	-	1	8	Металл	нет	-
3211	Городской округ г. Липецк	г. Липецк	Универсальный проезд	-	-	52.61461	39.522865	0	-	-	0	-	-	1	8	Металл	нет	-
3212	Городской округ г. Липецк	г. Липецк	Универсальный проезд	-	-	52.614833	39.518111	0	-	-	0	-	-	1	8	Металл	нет	-
3213	Городской округ г. Липецк	г. Липецк	Универсальный проезд	-	-	52.613639	39.522784	0	-	-	0	-	-	1	8	Металл	нет	-
3214	Городской округ г. Липецк	г. Липецк	Универсальный проезд	-	-	52.618342	39.51455	0	-	-	0	-	-	1	8	Металл	нет	-
3215	Городской округ г. Липецк	г. Липецк	Универсальный проезд	-	-	52.615641	39.519578	0	-	-	0	-	-	1	8	Металл	нет	-
3216	Городской округ г. Липецк	г. Липецк	Универсальный проезд	-	-	52.613405	39.519442	0	-	-	0	-	-	1	8	Металл	нет	-
3217	Городской округ г. Липецк	г. Липецк	Универсальный проезд	-	-	52.618165	39.516968	0	-	-	0	-	-	1	8	Металл	нет	-
3218	Городской округ г. Липецк	г. Липецк	Универсальный проезд	-	-	52.618013	39.51919	0	-	-	0	-	-	1	8	Металл	нет	-
3219	Городской округ г. Липецк	г. Липецк	Универсальный проезд	-	-	52.612792	39.522733	0	-	-	0	-	-	1	8	Металл	нет	-
3220	Городской округ г. Липецк	г. Липецк	Универсальный проезд	-	-	52.612397	39.521038	0	-	-	0	-	-	1	8	Металл	нет	-
3221	Городской округ г. Липецк	г. Липецк	БУНКЕР КЛАДБИЩЕ Новая Косыревка (267)	-	-	52.601299	39.446194	0	-	-	0	-	-	1	8	Металл	нет	-
3222	Городской округ г. Липецк	г. Липецк	БУНКЕР КЛАДБИЩЕ Новая Косыревка (268)	-	-	52.594623	39.453331	0	-	-	0	-	-	1	8	Металл	нет	-
3223	Городской округ г. Липецк	г. Липецк	БУНКЕР КЛАДБИЩЕ Новая Косыревка (617)	-	-	52.601747	39.452323	0	-	-	0	-	-	1	8	Металл	нет	-
3224	Городской округ г. Липецк	г. Липецк	БУНКЕР КЛАДБИЩЕ Новая Косыревка (618)	-	-	52.60174	39.454442	0	-	-	0	-	-	1	8	Металл	нет	-
3225	Городской округ г. Липецк	г. Липецк	БУНКЕР КЛАДБИЩЕ Новая Косыревка (619)	-	-	52.601773	39.456491	0	-	-	0	-	-	1	8	Металл	нет	-

Приложение 2 к приказу управления экологии и природных ресурсов Липецкой области
«Приложение А6. Реестр контейнерных площадок (по данным РО) Центральная зона.

№ п/п	Данные о нахождении мест (площадок) накопления твердых коммунальных отходов							Контейнеры для несортированных отходов			Контейнеры для утилизируемых отходов (раздельный сбор)			Контейнеры для сбора крупногабаритных отходов			Точка бестарного сбора (да/нет)	Примечание
	Муниципальное образование	Населенный пункт	Улица	Дом	Корпус/ Строение	Широта	Долгота	Кол-во	Емкость (отдельного контейнера)	Материал контейнера	Кол-во	Емкость (отдельного контейнера)	Материал контейнера	Кол-во	Емкость (отдельного	Материал контейнера		
3226	Городской округ г. Липецк	г. Липецк	БУНКЕР КЛАДБИЩЕ Новая Косыревка (620)	-	-	52.600715	39.456765	0	-	-	0	-	-	1	8	Металл	нет	-
3227	Городской округ г. Липецк	г. Липецк	БУНКЕР КЛАДБИЩЕ Новая Косыревка (621)	-	-	52.597429	39.445853	0	-	-	0	-	-	1	8	Металл	нет	-
3228	Городской округ г. Липецк	г. Липецк	БУНКЕР КЛАДБИЩЕ Новая Косыревка (622)	-	-	52.595729	39.448207	0	-	-	0	-	-	1	8	Металл	нет	-
3229	Городской округ г. Липецк	г. Липецк	БУНКЕР КЛАДБИЩЕ Новая Косыревка (623)	-	-	52.59608	39.451186	0	-	-	0	-	-	1	8	Металл	нет	-
3230	Городской округ г. Липецк	г. Липецк	БУНКЕР КЛАДБИЩЕ Новая Косыревка (624)	-	-	52.600186	39.450113	0	-	-	0	-	-	1	8	Металл	нет	-
3231	Городской округ г. Липецк	г. Липецк	БУНКЕР КЛАДБИЩЕ Новая Косыревка (633)	-	-	52.599748	39.454329	0	-	-	0	-	-	1	8	Металл	нет	-
3232	Городской округ г. Липецк	г. Липецк	БУНКЕР КЛАДБИЩЕ Новая Косыревка (634)	-	-	52.602828	39.445778	0	-	-	0	-	-	1	8	Металл	нет	-
3233	Городской округ г. Липецк	г. Липецк	БУНКЕР КЛАДБИЩЕ Новая Косыревка (635)	-	-	52.603733	39.448096	0	-	-	0	-	-	1	8	Металл	нет	-
3234	Городской округ г. Липецк	г. Липецк	БУНКЕР КЛАДБИЩЕ Новая Косыревка (636)	-	-	52.602887	39.453551	0	-	-	0	-	-	1	8	Металл	нет	-
3235	Городской округ г. Липецк	г. Липецк	БУНКЕР КЛАДБИЩЕ Новая Косыревка (637)	-	-	52.600685	39.451963	0	-	-	0	-	-	1	8	Металл	нет	-
3236	Городской округ г. Липецк	г. Липецк	БУНКЕР КЛАДБИЩЕ Новая Косыревка (638)	-	-	52.59851	39.455102	0	-	-	0	-	-	1	8	Металл	нет	-
3237	Городской округ г. Липецк	г. Липецк	БУНКЕР КЛАДБИЩЕ Новая Косыревка (639)	-	-	52.597726	39.452865	0	-	-	0	-	-	1	8	Металл	нет	-
3238	Городской округ г. Липецк	г. Липецк	БУНКЕР КЛАДБИЩЕ Новая Косыревка (661)	-	-	52.60173	39.447827	0	-	-	0	-	-	1	8	Металл	нет	-
3239	Городской округ г. Липецк	г. Липецк	БУНКЕР КЛАДБИЩЕ Новая Косыревка (662)	-	-	52.60336	39.450231	0	-	-	0	-	-	1	8	Металл	нет	-
3240	Городской округ г. Липецк	г. Липецк	БУНКЕР КЛАДБИЩЕ Новая Косыревка (663)	-	-	52.59858	39.447406	0	-	-	0	-	-	1	8	Металл	нет	-
3241	Городской округ г. Липецк	г. Липецк	БУНКЕР КЛАДБИЩЕ Новая Косыревка (664)	-	-	52.602064	39.45777	0	-	-	0	-	-	1	8	Металл	нет	-
3242	Городской округ г. Липецк	г. Липецк	БУНКЕР КЛАДБИЩЕ п. Матырский (651)	-	-	52.531892	39.777492	0	-	-	0	-	-	1	8	Металл	нет	-
3243	Городской округ г. Липецк	г. Липецк	БУНКЕР КЛАДБИЩЕ п. Матырский (652)	-	-	52.530947	39.78099	0	-	-	0	-	-	1	8	Металл	нет	-
3244	Городской округ г. Липецк	г. Липецк	БУНКЕР КЛАДБИЩЕ п. Матырский (655)	-	-	52.531948	39.783066	0	-	-	0	-	-	1	8	Металл	нет	-
3245	Городской округ г. Липецк	г. Липецк	БУНКЕР КЛАДБИЩЕ п. Матырский (656)	-	-	52.531782	39.781634	0	-	-	0	-	-	1	8	Металл	нет	-
3246	Городской округ г. Липецк	г. Липецк	БУНКЕР КЛАДБИЩЕ НЛМК Лесная (665)	-	-	52.574462	39.60088	0	-	-	0	-	-	1	8	Металл	нет	-
3247	Городской округ г. Липецк	г. Липецк	БУНКЕР КЛАДБИЩЕ Желтые пески (старое) (627)	-	-	52.709714	39.707497	0	-	-	0	-	-	1	8	Металл	нет	-

Приложение 2 к приказу управления экологии и природных ресурсов Липецкой области
«Приложение А6. Реестр контейнерных площадок (по данным РО) Центральная зона.

№ п/п	Данные о нахождении мест (площадок) накопления твердых коммунальных отходов							Контейнеры для несортированных отходов			Контейнеры для утилизируемых отходов (раздельный сбор)			Контейнеры для сбора крупногабаритных отходов			Точка бестарного сбора (да/нет)	Примечание
	Муниципальное образование	Населенный пункт	Улица	Дом	Корпус/ Строение	Широта	Долгота	Кол-во	Емкость (отдельного контейнера)	Материал контейнера	Кол-во	Емкость (отдельного контейнера)	Материал контейнера	Кол-во	Емкость (отдельного	Материал контейнера		
3248	Городской округ г. Липецк	г. Липецк	БУНКЕР КЛАДБИЩЕ Желтые пески (новое) (632)	-	-	52.698791	39.729988	0	-	-	0	-	-	1	8	Металл	нет	-
3249	Городской округ г. Липецк	г. Липецк	БУНКЕР КЛАДБИЩЕ Желтые пески (новое) (674)	-	-	52.700737	39.727343	0	-	-	0	-	-	1	8	Металл	нет	-
3250	Городской округ г. Липецк	г. Липецк	БУНКЕР КЛАДБИЩЕ с. Сселки (старое) (263)	-	-	52.658462	39.729969	0	-	-	0	-	-	1	8	Металл	нет	-
3251	Городской округ г. Липецк	г. Липецк	БУНКЕР КЛАДБИЩЕ с. Сселки (старое) (626)	-	-	52.657904	39.730464	0	-	-	0	-	-	1	8	Металл	нет	-
3252	Городской округ г. Липецк	г. Липецк	БУНКЕР КЛАДБИЩЕ с. Сселки (новое) (001)	-	-	52.673374	39.762774	0	-	-	0	-	-	1	8	Металл	нет	-
3253	Городской округ г. Липецк	г. Липецк	БУНКЕР КЛАДБИЩЕ с. Сселки (новое) (002)	-	-	52.674398	39.760627	0	-	-	0	-	-	1	8	Металл	нет	-
3254	Городской округ г. Липецк	г. Липецк	БУНКЕР КЛАДБИЩЕ с. Сселки (новое) (266)	-	-	52.674858	39.759452	0	-	-	0	-	-	1	8	Металл	нет	-
3255	Городской округ г. Липецк	г. Липецк	БУНКЕР КЛАДБИЩЕ с. Сселки (новое) (631)	-	-	52.675396	39.760686	0	-	-	0	-	-	1	8	Металл	нет	-
3256	Городской округ г. Липецк	г. Липецк	Зеленая	-	-	52.532077	39.596277	0	-	-	0	-	-	1	8	Металл	нет	-
3257	Городской округ г. Липецк	г. Липецк	Зеленая	-	-	52.533283	39.596215	0	-	-	0	-	-	1	8	Металл	нет	-
3258	Городской округ г. Липецк	г. Липецк	Зеленая	-	-	52.532043	39.600896	0	-	-	0	-	-	1	8	Металл	нет	-
3259	Городской округ г. Липецк	г. Липецк	Зеленая	-	-	52.531542	39.598144	0	-	-	0	-	-	1	8	Металл	нет	-
3260	Городской округ г. Липецк	г. Липецк	Зеленая	-	-	52.531572	39.594668	0	-	-	0	-	-	1	8	Металл	нет	-
3261	Городской округ г. Липецк	г. Липецк	Зеленая	-	-	52.531804	39.593439	0	-	-	0	-	-	1	8	Металл	нет	-
3262	Городской округ г. Липецк	г. Липецк	БУНКЕР КЛАДБИЩЕ п. Сырский Рудник (653)	-	-	52.567835	39.480588	0	-	-	0	-	-	1	8	Металл	нет	-
3263	Городской округ г. Липецк	г. Липецк	Буденного	-	-	52.578528	39.557911	0	-	-	0	-	-	1	8	Металл	нет	-
3264	Городской округ г. Липецк	г. Липецк	П.А. Папина	-	-	52.605805	39.568318	0	-	-	0	-	-	1	8	Металл	нет	-
3265	Городской округ г. Липецк	г. Липецк	Им. Баумана	-	-	52.63907	39.681775	0	-	-	0	-	-	1	8	Металл	нет	-
3266	Городской округ г. Липецк	г. Липецк	пл. Героев	-	-	52.618591	39.597446	0	-	-	0	-	-	1	8	Металл	нет	-
3267	Городской округ г. Липецк	г. Липецк	пркт Победы	51	А	52.595018	39.568795	0	-	-	0	-	-	1	8	Металл	нет	-
3268	Городской округ г. Липецк	г. Липецк	Зеленая	-	-	52.530839	39.596567	0	-	-	0	-	-	1	8	Металл	нет	-
3269	Городской округ г. Липецк	г. Липецк	БУНКЕР КЛАДБИЩЕ с. Сселки (новое) (670)	-	-	52.674405	39.762778	0	-	-	0	-	-	1	8	Металл	нет	-
3270	Городской округ г. Липецк	г. Липецк	БУНКЕР КЛАДБИЩЕ с. Сселки (новое) (625)	-	-	52.67535	39.75847	0	-	-	0	-	-	1	8	Металл	нет	-
3271	Городской округ г. Липецк	г. Липецк	Трубный проезд	5	Б	52.625672	39.54264	0	-	-	0	-	-	1	8	Металл	нет	-
3272	Городской округ г. Липецк	г. Липецк	Ковалева	128	-	52.664279	39.622595	0	-	-	0	-	-	1	8	Металл	нет	-

Приложение 2 к приказу управления экологии и природных ресурсов Липецкой области
«Приложение А6. Реестр контейнерных площадок (по данным РО) Центральная зона.

№ п/п	Данные о нахождении мест (площадок) накопления твердых коммунальных отходов							Контейнеры для несортированных отходов			Контейнеры для утилизируемых отходов (раздельный сбор)			Контейнеры для сбора крупногабаритных отходов			Точка бестарного сбора (да/нет)	Примечание
	Муниципальное образование	Населенный пункт	Улица	Дом	Корпус/ Строение	Широта	Долгота	Кол-во	Емкость (отдельного контейнера)	Материал контейнера	Кол-во	Емкость (отдельного контейнера)	Материал контейнера	Кол-во	Емкость (отдельного	Материал контейнера		
3273	Городской округ г. Липецк	г. Липецк	50 лет НЛМК	4	А	52.593672	39.595885	0	-	-	0	-	-	1	8	Металл	нет	-
3274	Городской округ г. Липецк	г. Липецк	Московская	20	А	52.610545	39.524699	0	-	-	0	-	-	1	8	Металл	нет	-
3275	Городской округ г. Липецк	г. Липецк	И.Г. Гришина	9	А	52.573374	39.611689	0	-	-	0	-	-	1	8	Металл	нет	-
3276	Городской округ г. Липецк	г. Липецк	Алмазная	8	-	52.57239	39.652614	0	-	-	0	-	-	1	8	Металл	нет	-
3277	Городской округ г. Липецк	г. Липецк	Алмазная	12	В	52.565235	39.666594	0	-	-	0	-	-	2	8	Металл	нет	-
3278	Городской округ г. Липецк	г. Липецк	Трубный проезд	17	б	52.62789	39.532996	0	-	-	0	-	-	1	8	Металл	нет	-
3279	Городской округ г. Липецк	г. Липецк	СТ Строитель тер.3я линия	-	-	52.645769	39.633265	0	-	-	0	-	-	1	8	Металл	нет	-
3280	Городской округ г. Липецк	г. Липецк	пл. Заводская	1	-	52.632884	39.65822	0	-	-	0	-	-	1	8	Металл	нет	-
3281	Городской округ г. Липецк	г. Липецк	Дачный5 тер. СНТ линия 23	-	-	52.508947	39.788854	0	-	-	0	-	-	1	8	Металл	нет	-
3282	Городской округ г. Липецк	г. Липецк	Дачный5 тер. СНТ линия 27	-	-	52.507874	39.786065	0	-	-	0	-	-	1	8	Металл	нет	-
3283	Городской округ г. Липецк	г. Липецк	Дачный5 тер. СНТ линия 35	-	-	52.508541	39.780411	0	-	-	0	-	-	1	8	Металл	нет	-
3284	Городской округ г. Липецк	г. Липецк	Ковалева	109	К	52.653929	39.626216	0	-	-	0	-	-	1	8	Металл	нет	-
3285	Городской округ г. Липецк	г. Липецк	пл. Мира	1	Д	52.59051	39.614317	0	-	-	0	-	-	1	8	Металл	нет	-
3286	Городской округ г. Липецк	г. Липецк	Юношеская	50	-	52.597781	39.443085	0	-	-	0	-	-	2	8	Металл	нет	-
3287	Городской округ г. Липецк	г. Липецк	Ковалева	125	А	52.659748	39.615138	0	-	-	0	-	-	1	8	Металл	нет	-
3288	Городской округ г. Липецк	г. Липецк	Гагарина	100	Б	52.623008	39.576636	0	-	-	0	-	-	1	8	Металл	нет	-
3289	Городской округ г. Липецк	г. Липецк	БУНКЕР КЛАДБИЩЕ п. Матырский (049)	-	-	52.532422	39.779845	0	-	-	0	-	-	1	8	Металл	нет	-
3290	Городской округ г. Липецк	г. Липецк	БУНКЕР КЛАДБИЩЕ Новая Косыревка (022)	-	-	52.599232	39.455641	0	-	-	0	-	-	1	8	Металл	нет	-
3291	Городской округ г. Липецк	г. Липецк	БУНКЕР КЛАДБИЩЕ Новая Косыревка (040)	-	-	52.597768	39.45169	0	-	-	0	-	-	1	8	Металл	нет	-
3292	Городской округ г. Липецк	г. Липецк	БУНКЕР КЛАДБИЩЕ Новая Косыревка (021)	-	-	52.601783	39.450563	0	-	-	0	-	-	1	8	Металл	нет	-
3293	Городской округ г. Липецк	г. Липецк	Ковалева	128	-	52.664448	39.62311	0	-	-	0	-	-	1	8	Металл	нет	-
3294	Городской округ г. Липецк	г. Липецк	БУНКЕР КЛАДБИЩЕ Новая Косыревка (041)	-	-	52.598747	39.451872	0	-	-	0	-	-	1	8	Металл	нет	-
3295	Городской округ г. Липецк	г. Липецк	БУНКЕР КЛАДБИЩЕ Новая Косыревка (046)	-	-	52.598235	39.451899	0	-	-	0	-	-	1	8	Металл	нет	-
3296	Городской округ г. Липецк	г. Липецк	БУНКЕР КЛАДБИЩЕ Новая Косыревка (023)	-	-	52.599274	39.448702	0	-	-	0	-	-	1	8	Металл	нет	-

Приложение 2 к приказу управления экологии и природных ресурсов Липецкой области
«Приложение А6. Реестр контейнерных площадок (по данным РО) Центральная зона.

№ п/п	Данные о нахождении мест (площадок) накопления твердых коммунальных отходов							Контейнеры для несортированных отходов			Контейнеры для утилизируемых отходов (раздельный сбор)			Контейнеры для сбора крупногабаритных отходов			Точка бестарного сбора (да/нет)	Примечание
	Муниципальное образование	Населенный пункт	Улица	Дом	Корпус/ Строение	Широта	Долгота	Кол-во	Емкость (отдельного контейнера)	Материал контейнера	Кол-во	Емкость (отдельного контейнера)	Материал контейнера	Кол-во	Емкость (отдельного	Материал контейнера		
3297	Городской округ г. Липецк	г. Липецк	сдт Заря2 тер	-	-	52.688652	39.496579	0	-	-	0	-	-	1	8	Металл	нет	-
3298	Городской округ г. Липецк	г. Липецк	БУНКЕР КЛАДБИЩЕ Новая Косыревка (024)	-	-	52.602305	39.445993	0	-	-	0	-	-	1	8	Металл	нет	-
3299	Городской округ г. Липецк	г. Липецк	гк Южный тер	-	-	52.582171	39.489906	0	-	-	0	-	-	1	8	Металл	нет	-
3300	Городской округ г. Липецк	г. Липецк	Опытная	8	-	52.630467	39.543341	0	-	-	0	-	-	1	8	Металл	нет	-
3301	Городской округ г. Липецк	г. Липецк	БУНКЕР КЛАДБИЩЕ с. Сселки (новое) (030)	-	-	52.676504	39.760079	0	-	-	0	-	-	1	8	Металл	нет	-
3302	Городской округ г. Липецк	г. Липецк	БУНКЕР КЛАДБИЩЕ с. Сселки (новое) (026)	-	-	52.675924	39.759436	0	-	-	0	-	-	1	8	Металл	нет	-
3303	Городской округ г. Липецк	г. Липецк	БУНКЕР КЛАДБИЩЕ с. Сселки (новое) (031)	-	-	52.67649	39.757923	0	-	-	0	-	-	1	8	Металл	нет	-
3304	Городской округ г. Липецк	г. Липецк	Универсальный проезд	-	-	52.617911	39.520236	0	-	-	0	-	-	1	8	Металл	нет	-
3305	Городской округ г. Липецк	г. Липецк	Ленина	42	-	52.617245	39.616485	0	-	-	0	-	-	1	8	Металл	нет	-
3306	Городской округ г. Липецк	г. Липецк	Универсальный проезд	-	-	52.615802	39.522951	0	-	-	0	-	-	1	8	Металл	нет	-
3307	Городской округ г. Липецк	г. Липецк	федеральная а/д ОрелТамбов	-	-	52.656568	39.60986	0	-	-	0	-	-	1	8	Металл	нет	-
3308	Городской округ г. Липецк	г. Липецк	БУНКЕР КЛАДБИЩЕ Желтые пески (новое) (033)	-	-	52.69795	39.730071	0	-	-	0	-	-	1	8	Металл	нет	-
3309	Городской округ г. Липецк	г. Липецк	Юношеская	50	-	52.590859	39.447199	0	-	-	0	-	-	1	8	Металл	нет	-
3310	Городской округ г. Липецк	г. Липецк	Доватора	14	А	52.600786	39.554644	0	-	-	0	-	-	1	8	Металл	нет	-
3311	Городской округ г. Липецк	г. Липецк	Трубный проезд	17	А	52.626977	39.530894	0	-	-	0	-	-	1	8	Металл	нет	-
3312	Городской округ г. Липецк	г. Липецк	пл. Петра Великого	2	-	52.602524	39.606373	0	-	-	0	-	-	1	8	Металл	нет	-
3313	Городской округ г. Липецк	г. Липецк	БУНКЕР КЛАДБИЩЕ Новая Косыревка (031)	-	-	52.601744	39.446567	0	-	-	0	-	-	1	8	Металл	нет	-
3314	Городской округ г. Липецк	г. Липецк	БУНКЕР КЛАДБИЩЕ Новая Косыревка (045)	-	-	52.594619	39.451432	0	-	-	0	-	-	1	8	Металл	нет	-
3315	Городской округ г. Липецк	г. Липецк	Ангарская	35	-	52.591872	39.453648	0	-	-	0	-	-	1	8	Металл	нет	-
3316	Городской округ г. Липецк	г. Липецк	БУНКЕР КЛАДБИЩЕ Новая Косыревка (020)	-	-	52.597751	39.454414	0	-	-	0	-	-	1	8	Металл	нет	-
3317	Городской округ г. Липецк	г. Липецк	Юношеская	51	-	52.587055	39.454463	0	-	-	0	-	-	1	8	Металл	нет	-
3318	Городской округ г. Липецк	г. Липецк	Фанерная	5	-	52.569508	39.607155	0	-	-	0	-	-	1	8	Металл	нет	-
3319	Городской округ г. Липецк	г. Липецк	Передельческая	5	-	52.568046	39.679173	0	-	-	0	-	-	1	8	Металл	нет	-
3320	Городской округ г. Липецк	г. Липецк	Алмазная	8	-	52.572433	39.652625	0	-	-	0	-	-	1	8	Металл	нет	-
3321	Городской округ г. Липецк	г. Липецк	299 км федеральной а/д ОрелТамбов дор	2	В	52.657716	39.647169	0	-	-	0	-	-	1	8	Металл	нет	-

Приложение 2 к приказу управления экологии и природных ресурсов Липецкой области
«Приложение А6. Реестр контейнерных площадок (по данным РО) Центральная зона.

№ п/п	Данные о нахождении мест (площадок) накопления твердых коммунальных отходов							Контейнеры для несортированных отходов			Контейнеры для утилизируемых отходов (раздельный сбор)			Контейнеры для сбора крупногабаритных отходов			Точка бестарного сбора (да/нет)	Примечание
	Муниципальное образование	Населенный пункт	Улица	Дом	Корпус/ Строение	Широта	Долгота	Кол-во	Емкость (отдельного контейнера)	Материал контейнера	Кол-во	Емкость (отдельного контейнера)	Материал контейнера	Кол-во	Емкость (отдельн ого	Материал контейнера		
3322	Липецкий округ	с. Боринское	Верхняя	-	-	52.462939	39.379871	0	-	-	0	-	-	0	-	-	да	-
3323	Городской округ г. Липецк	г. Липецк	Карьерная	-	-	52.647763	39.674565	0	-	-	0	-	-	1	8	Металл	нет	-
3324	Городской округ г. Липецк	г. Липецк	Им. Баумана	333	Б	52.651431	39.684296	0	-	-	0	-	-	1	8	Металл	нет	-
3325	Городской округ г. Липецк	г. Липецк	Зеленая	-	-	52.531268	39.600536	0	-	-	0	-	-	1	8	Металл	нет	-
3326	Городской округ г. Липецк	г. Липецк	Ударников	24	-	52.573408	39.484928	0	-	-	0	-	-	1	8	Металл	нет	-
3327	Городской округ г. Липецк	г. Липецк	БУНКЕР КЛАДБИЩЕ Новая Косыревка (ЭкоПром № 4)	-	-	52.60078	39.447994	0	-	-	0	-	-	1	8	Металл	нет	-
3328	Городской округ г. Липецк	г. Липецк	БУНКЕР КЛАДБИЩЕ Новая Косыревка (ЭкоПром № 9)	-	-	52.601299	39.447945	0	-	-	0	-	-	1	8	Металл	нет	-
3329	Городской округ г. Липецк	г. Липецк	БУНКЕР КЛАДБИЩЕ Новая Косыревка (ЭкоПром № 13)	-	-	52.598882	39.447988	0	-	-	0	-	-	1	8	Металл	нет	-
3330	Городской округ г. Липецк	г. Липецк	БУНКЕР КЛАДБИЩЕ Новая Косыревка (ЭкоПром № 14)	-	-	52.59946	39.446932	0	-	-	0	-	-	1	8	Металл	нет	-
3331	Городской округ г. Липецк	г. Липецк	Универсальный проезд	-	-	52.612606	39.520786	0	-	-	0	-	-	1	8	Металл	нет	-
3332	Городской округ г. Липецк	г. Липецк	Универсальный проезд	-	-	52.617372	39.534398	0	-	-	0	-	-	1	8	Металл	нет	-
3333	Городской округ г. Липецк	г. Липецк	БУНКЕР СНТ Строитель3 (конечная остановка автобуса №	-	-	52.646702	39.590151	0	-	-	0	-	-	1	8	Металл	нет	-
3334	Городской округ г. Липецк	г. Липецк	гаражный потребительский кооператив Колос	-	-	52.636694	39.546538	0	-	-	0	-	-	1	8	Металл	нет	-
3335	Городской округ г. Липецк	г. Липецк	Фестивальная	1	А	52.576609	39.608371	0	-	-	0	-	-	1	8	Металл	нет	-
3336	Городской округ г. Липецк	г. Липецк	пл. Заводская	9	-	52.633124	39.663348	0	-	-	0	-	-	1	8	Металл	нет	-
3337	Городской округ г. Липецк	г. Липецк	Передельческая	3	-	52.571361	39.670504	0	-	-	0	-	-	1	8	Металл	нет	-
3338	Городской округ г. Липецк	г. Липецк	РимскогоКорсакова	1	А	52.640731	39.633291	0	-	-	0	-	-	2	8	Металл	нет	-
3339	Городской округ г. Липецк	г. Липецк	Юношеская	75	-	52.590059	39.446057	0	-	-	0	-	-	1	8	Металл	нет	-
3340	Городской округ г. Липецк	г. Липецк	Союзная	15	-	52.602544	39.569203	0	-	-	0	-	-	1	8	Металл	нет	-
3341	Городской округ г. Липецк	г. Липецк	9 мая	-	-	52.569439	39.602371	0	-	-	0	-	-	1	8	Металл	нет	-
3342	Городской округ г. Липецк	г. Липецк	Ленина	35	-	52.616208	39.611644	0	-	-	0	-	-	1	8	Металл	нет	-
3343	Городской округ г. Липецк	г. Липецк	9 Мая	27	-	52.568086	39.608084	0	-	-	0	-	-	1	8	Металл	нет	-
3344	Городской округ г. Липецк	г. Липецк	Подгоренская	6	-	52.555212	39.515757	0	-	-	0	-	-	1	8	Металл	нет	-
3345	Городской округ г. Липецк	г. Липецк	Дмитрия Фурсова	1	-	52.6351	39.537254	0	-	-	0	-	-	1	8	Металл	нет	-

Приложение 2 к приказу управления экологии и природных ресурсов Липецкой области
«Приложение А6. Реестр контейнерных площадок (по данным РО) Центральная зона.

№ п/п	Данные о нахождении мест (площадок) накопления твердых коммунальных отходов							Контейнеры для несортированных отходов			Контейнеры для утилизируемых отходов (раздельный сбор)			Контейнеры для сбора крупногабаритных отходов			Точка бестарного сбора (да/нет)	Примечание
	Муниципальное образование	Населенный пункт	Улица	Дом	Корпус/ Строение	Широта	Долгота	Кол-во	Емкость (отдельного контейнера)	Материал контейнера	Кол-во	Емкость (отдельного контейнера)	Материал контейнера	Кол-во	Емкость (отдельного	Материал контейнера		
3346	Городской округ г. Липецк	г. Липецк	Катукова	51	-	52.592357	39.504331	0	-	-	0	-	-	1	8	Металл	нет	-
3347	Городской округ г. Липецк	г. Липецк	Им. Баумана	-	-	52.639194	39.680005	0	-	-	0	-	-	1	8	Металл	нет	-
3348	Городской округ г. Липецк	г. Липецк	Минская	45	А	52.571087	39.509676	0	-	-	0	-	-	1	8	Металл	нет	-
3349	Городской округ г. Липецк	г. Липецк	Катукова	1	-	52.592319	39.510556	0	-	-	0	-	-	1	8	Металл	нет	-
3350	Городской округ г. Липецк	г. Липецк	Гражданская	1	А	52.639652	39.637883	0	-	-	0	-	-	1	8	Металл	нет	-
3351	Городской округ г. Липецк	г. Липецк	Зои Космодемьянской	1	А	52.589939	39.618417	0	-	-	0	-	-	1	8	Металл	нет	-
3352	Городской округ г. Липецк	г. Липецк	Плеханова	1	-	52.61226	39.593902	0	-	-	0	-	-	1	8	Металл	нет	-
3353	Городской округ г. Липецк	г. Липецк	Ковалева	132	-	52.667738	39.617582	0	-	-	0	-	-	1	8	Металл	нет	-
3354	Городской округ г. Липецк	г. Липецк	Зегеля	2	-	52.610548	39.600765	0	-	-	0	-	-	1	8	Металл	нет	-
3355	Городской округ г. Липецк	г. Липецк	Героя России Эдуарда Белана	26	-	52.574749	39.522989	0	-	-	0	-	-	1	8	Металл	нет	-
3356	Городской округ г. Липецк	г. Липецк	Московская	6	А	52.61214	39.533131	0	-	-	0	-	-	1	8	Металл	нет	-
3357	Городской округ г. Липецк	г. Липецк	И.В. Шкатова	3	-	52.618679	39.610835	0	-	-	0	-	-	1	8	Металл	нет	-
3358	Городской округ г. Липецк	г. Липецк	РимскогоКорсакова	1	А	52.641887	39.634605	0	-	-	0	-	-	1	8	Металл	нет	-
3359	Липецкий округ	с. Сенцово	1 Мая	5	-	52.647324	39.350916	4	0,75	металл	0	-	-	0	-	-	нет	-
3360	Городской округ г. Липецк	г. Липецк	пркт Победы	110	-	52.586552	39.547486	0	-	-	0	-	-	1	8	Металл	нет	-
3361	Городской округ г. Липецк	г. Липецк	Левобережная	3	-	52.587526	39.613377	0	-	-	0	-	-	1	8	Металл	нет	-
3362	Городской округ г. Липецк	г. Липецк	Первомайская	4	-	52.60357	39.591845	0	-	-	0	-	-	1	8	Металл	нет	-
3363	Городской округ г. Липецк	г. Липецк	Московская	36	-	52.592291	39.497136	0	-	-	0	-	-	1	8	Металл	нет	-
3364	Городской округ г. Липецк	г. Липецк	299 км федеральной а/д ОрелТамбов дор	4	-	52.658264	39.646145	0	-	-	0	-	-	2	8	Металл	нет	-
3365	Городской округ г. Липецк	г. Липецк	50 лет НЛМК	2	-	52.593937	39.599911	0	-	-	0	-	-	3	8	Металл	нет	-
3366	Городской округ г. Липецк	г. Липецк	50 лет НЛМК	22	А	52.583171	39.581574	0	-	-	0	-	-	1	8	Металл	нет	-
3367	Городской округ г. Липецк	г. Липецк	50 лет НЛМК	24	-	52.582384	39.581074	0	-	-	0	-	-	1	8	Металл	нет	-
3368	Городской округ г. Липецк	г. Липецк	50 лет НЛМК	2	В	52.594133	39.599903	0	-	-	0	-	-	1	8	Металл	нет	-
3369	Городской округ г. Липецк	г. Липецк	50 лет НЛМК	4	а	52.591062	39.593139	0	-	-	0	-	-	1	8	Металл	нет	-
3370	Городской округ г. Липецк	г. Липецк	50 лет НЛМК	4	а	52.590256	39.594238	0	-	-	0	-	-	1	8	Металл	нет	-

Приложение 2 к приказу управления экологии и природных ресурсов Липецкой области
«Приложение А6. Реестр контейнерных площадок (по данным РО) Центральная зона.

№ п/п	Данные о нахождении мест (площадок) накопления твердых коммунальных отходов							Контейнеры для несортированных отходов			Контейнеры для утилизируемых отходов (раздельный сбор)			Контейнеры для сбора крупногабаритных отходов			Точка бестарного сбора (да/нет)	Примечание
	Муниципальное образование	Населенный пункт	Улица	Дом	Корпус/ Строение	Широта	Долгота	Кол-во	Емкость (отдельного контейнера)	Материал контейнера	Кол-во	Емкость (отдельного контейнера)	Материал контейнера	Кол-во	Емкость (отдельного	Материал контейнера		
3371	Городской округ г. Липецк	г. Липецк	9 Мая	-	-	52.567216	39.594201	0	-	-	0	-	-	1	8	Металл	нет	-
3372	Городской округ г. Липецк	г. Липецк	9 Мая	-	-	52.565761	39.592377	0	-	-	0	-	-	1	8	Металл	нет	-
3373	Городской округ г. Липецк	г. Липецк	9 Мая	-	-	52.564369	39.590001	0	-	-	0	-	-	1	8	Металл	нет	-
3374	Городской округ г. Липецк	г. Липецк	9 Мая	67	-	52.568895	39.615932	0	-	-	0	-	-	1	8	Металл	нет	-
3375	Городской округ г. Липецк	г. Липецк	А.Г. Стаханова	36	-	52.585936	39.518415	0	-	-	0	-	-	1	8	Металл	нет	-
3376	Городской округ г. Липецк	г. Липецк	Адмирала Макарова	-	-	52.585021	39.624405	0	-	-	0	-	-	1	8	Металл	нет	-
3377	Городской округ г. Липецк	г. Липецк	Алмазная	6	-	52.572132	39.661583	0	-	-	0	-	-	1	8	Металл	нет	-
3378	Городской округ г. Липецк	г. Липецк	Балмочных С.Ф.	17	-	52.621842	39.584674	0	-	-	0	-	-	1	8	Металл	нет	-
3379	Городской округ г. Липецк	г. Липецк	Буденного	-	-	52.572632	39.542748	0	-	-	0	-	-	1	8	Металл	нет	-
3380	Городской округ г. Липецк	г. Липецк	Венера тер. СНТ	-	-	52.618878	39.46921	0	-	-	0	-	-	1	8	Металл	нет	-
3381	Городской округ г. Липецк	г. Липецк	Воронежское ш.	2	а	52.573337	39.520576	0	-	-	0	-	-	2	8	Металл	нет	-
3382	Городской округ г. Липецк	г. Липецк	гаражный кооператив Энергетик	-	-	52.537057	39.802221	0	-	-	0	-	-	1	8	Металл	нет	-
3383	Липецкий округ	с. Введенка	Советская	-	-	52.705573	39.675558	0	-	-	0	-	-	0	-	-	да	-
3384	Городской округ г. Липецк	г. Липецк	гаражный потребительский кооператив автолюбителей	-	-	52.627654	39.606224	0	-	-	0	-	-	1	8	Металл	нет	-
3385	Городской округ г. Липецк	г. Липецк	гаражный потребительский кооператив автолюбителей	-	-	52.628753	39.610063	0	-	-	0	-	-	1	8	Металл	нет	-
3386	Городской округ г. Липецк	г. Липецк	гаражный потребительский кооператив автолюбителей	-	-	52.629106	39.611651	0	-	-	0	-	-	1	8	Металл	нет	-
3387	Городской округ г. Липецк	г. Липецк	гаражный потребительский кооператив Колос	-	-	52.639674	39.545095	0	-	-	0	-	-	1	8	Металл	нет	-
3388	Городской округ г. Липецк	г. Липецк	гаражный потребительский кооператив Колос	-	-	52.637591	39.5487	0	-	-	0	-	-	1	8	Металл	нет	-
3389	Городской округ г. Липецк	г. Липецк	гаражный потребительский кооператив Колос	-	-	52.637374	39.543456	0	-	-	0	-	-	1	8	Металл	нет	-
3390	Городской округ г. Липецк	г. Липецк	Германа Титова	10	-	52.616729	39.556832	0	-	-	0	-	-	1	8	Металл	нет	-
3391	Городской округ г. Липецк	г. Липецк	Героя России Эдуарда Белана	10	А	52.581644	39.511557	0	-	-	0	-	-	1	8	Металл	нет	-
3392	Городской округ г. Липецк	г. Липецк	Гражданская	1	а	52.638872	39.633262	0	-	-	0	-	-	1	8	Металл	нет	-
3393	Городской округ г. Липецк	г. Липецк	Доватора	14	а	52.600776	39.557542	0	-	-	0	-	-	1	8	Металл	нет	-

Приложение 2 к приказу управления экологии и природных ресурсов Липецкой области
«Приложение А6. Реестр контейнерных площадок (по данным РО) Центральная зона.

№ п/п	Данные о нахождении мест (площадок) накопления твердых коммунальных отходов							Контейнеры для несортированных отходов			Контейнеры для утилизируемых отходов (раздельный сбор)			Контейнеры для сбора крупногабаритных отходов			Точка бестарного сбора (да/нет)	Примечание
	Муниципальное образование	Населенный пункт	Улица	Дом	Корпус/ Строение	Широта	Долгота	Кол-во	Емкость (отдельного контейнера)	Материал контейнера	Кол-во	Емкость (отдельного контейнера)	Материал контейнера	Кол-во	Емкость (отдельного	Материал контейнера		
3394	Городской округ г. Липецк	г. Липецк	Железнякова	8	б	52.636335	39.562857	0	-	-	0	-	-	1	8	Металл	нет	-
3395	Городской округ г. Липецк	г. Липецк	за кладбищем 9го микрорайона	-	-	52.611634	39.519284	0	-	-	0	-	-	1	8	Металл	нет	-
3396	Городской округ г. Липецк	г. Липецк	Им. Баумана	299	ж	52.658601	39.69149	0	-	-	0	-	-	1	8	Металл	нет	-
3397	Городской округ г. Липецк	г. Липецк	пркт им. 60летия СССР	20	Б	52.588842	39.534878	0	-	-	0	-	-	1	8	Металл	нет	-
3398	Городской округ г. Липецк	г. Липецк	Имени И.В. Мичурина тер. СНТ	2	-	52.613131	39.485807	0	-	-	0	-	-	1	8	Металл	нет	-
3399	Городской округ г. Липецк	г. Липецк	Имени И.В. Мичурина тер. СНТ	-	-	52.611659	39.500404	0	-	-	0	-	-	1	8	Металл	нет	-
3400	Городской округ г. Липецк	г. Липецк	Имени И.В. Мичурина тер. СНТ	-	-	52.613885	39.489509	0	-	-	0	-	-	1	8	Металл	нет	-
3401	Городской округ г. Липецк	г. Липецк	Катукова	51	-	52.59247	39.502182	0	-	-	0	-	-	1	8	Металл	нет	-
3402	Городской округ г. Липецк	г. Липецк	Катукова	51	-	52.591129	39.505117	0	-	-	0	-	-	4	8	Металл	нет	-
3403	Городской округ г. Липецк	г. Липецк	Ковалева	111	А	52.65297	39.622423	0	-	-	0	-	-	1	8	Металл	нет	-
3404	Городской округ г. Липецк	г. Липецк	Ковалева	127	А	52.662822	39.624108	0	-	-	0	-	-	1	8	Металл	нет	-
3405	Городской округ г. Липецк	г. Липецк	Ковалева	130	Б	52.667847	39.619229	0	-	-	0	-	-	1	8	Металл	нет	-
3406	Городской округ г. Липецк	г. Липецк	Ковалева	130	В	52.668988	39.622155	0	-	-	0	-	-	1	8	Металл	нет	-
3407	Городской округ г. Липецк	г. Липецк	Ковалева	138	-	52.672822	39.607814	0	-	-	0	-	-	1	8	Металл	нет	-
3408	Городской округ г. Липецк	г. Липецк	Леонтия Кривенкова	6	-	52.593241	39.515333	0	-	-	0	-	-	1	8	Металл	нет	-
3409	Городской округ г. Липецк	г. Липецк	Лесная	4	-	52.568399	39.595722	0	-	-	0	-	-	1	8	Металл	нет	-
3410	Городской округ г. Липецк	г. Липецк	Массив 2 Линия 1 в начале дубовых посадок	-	-	52.690725	39.533368	0	-	-	0	-	-	1	8	Металл	нет	-
3411	Городской округ г. Липецк	г. Липецк	Массив 5 Линия 1 Район ост. автобуса СНТ Аэропорт 2	-	-	52.694017	39.532821	0	-	-	0	-	-	1	8	Металл	нет	-
3412	Городской округ г. Липецк	г. Липецк	Машиностроитель тер. СНТ	-	-	52.551588	39.520639	0	-	-	0	-	-	1	8	Металл	нет	-
3413	Городской округ г. Липецк	г. Липецк	Механизаторов	19	А	52.582183	39.569608	0	-	-	0	-	-	1	8	Металл	нет	-
3414	Городской округ г. Липецк	г. Липецк	Московская	171	-	52.589768	39.499111	0	-	-	0	-	-	1	8	Металл	нет	-
3415	Городской округ г. Липецк	г. Липецк	Московская	175	А	52.584452	39.492454	0	-	-	0	-	-	1	8	Металл	нет	-
3416	Городской округ г. Липецк	г. Липецк	Московская	6	а	52.604603	39.514706	0	-	-	0	-	-	1	8	Металл	нет	-
3417	Городской округ г. Липецк	г. Липецк	Московская	79	а	52.607626	39.529195	0	-	-	0	-	-	1	8	Металл	нет	-
3418	Городской округ г. Липецк	г. Липецк	НТС Металлург3	10	-	52.55509	39.783141	0	-	-	0	-	-	3	8	Металл	нет	-

Приложение 2 к приказу управления экологии и природных ресурсов Липецкой области
«Приложение А6. Реестр контейнерных площадок (по данным РО) Центральная зона.

№ п/п	Данные о нахождении мест (площадок) накопления твердых коммунальных отходов							Контейнеры для несортированных отходов			Контейнеры для утилизируемых отходов (раздельный сбор)			Контейнеры для сбора крупногабаритных отходов			Точка бестарного сбора (да/нет)	Примечание
	Муниципальное образование	Населенный пункт	Улица	Дом	Корпус/ Строение	Широта	Долгота	Кол-во	Емкость (отдельного контейнера)	Материал контейнера	Кол-во	Емкость (отдельного контейнера)	Материал контейнера	Кол-во	Емкость (отдельного	Материал контейнера		
3419	Городской округ г. Липецк	г. Липецк	НТС Металлург3	43	-	52.544064	39.804958	0	-	-	0	-	-	2	8	Металл	нет	-
3420	Городской округ г. Липецк	г. Липецк	Осенний проезд	28	-	52.602616	39.64287	0	-	-	0	-	-	2	8	Металл	нет	-
3421	Городской округ г. Липецк	г. Липецк	Петровский проезд	2	-	52.605624	39.607191	0	-	-	0	-	-	1	8	Металл	нет	-
3422	Городской округ г. Липецк	г. Липецк	Подгоренская	20	-	52.551287	39.514663	0	-	-	0	-	-	1	8	Металл	нет	-
3423	Городской округ г. Липецк	г. Липецк	Промышленная	-	-	52.622495	39.618405	0	-	-	0	-	-	1	8	Металл	нет	-
3424	Городской округ г. Липецк	г. Липецк	рн п. Венера СНТ	-	-	52.61097	39.452087	0	-	-	0	-	-	1	8	Металл	нет	-
3425	Городской округ г. Липецк	г. Липецк	рн п. Венера СНТ	-	-	52.613412	39.464618	0	-	-	0	-	-	1	8	Металл	нет	-
3426	Городской округ г. Липецк	г. Липецк	рн п. Венера СНТ	-	-	52.612217	39.455617	0	-	-	0	-	-	1	8	Металл	нет	-
3427	Городской округ г. Липецк	г. Липецк	рн снт Тепличное/ рн Косыревского клща	-	-	52.606032	39.452065	0	-	-	0	-	-	1	8	Металл	нет	-
3428	Городской округ г. Липецк	г. Липецк	рн снт Тепличное/ рн Косыревского клща	-	-	52.604477	39.460841	0	-	-	0	-	-	1	8	Металл	нет	-
3429	Городской округ г. Липецк	г. Липецк	РимскогоКорсакова	10	А	52.642085	39.628421	0	-	-	0	-	-	2	8	Металл	нет	-
3430	Городской округ г. Липецк	г. Липецк	Свиридова И.В.	9	-	52.578796	39.509701	0	-	-	0	-	-	1	8	Металл	нет	-
3431	Городской округ г. Липецк	г. Липецк	СНТ собственников недвижимости Желтые Пески	-	-	52.699511	39.707787	0	-	-	0	-	-	1	8	Металл	нет	-
3432	Городской округ г. Липецк	г. Липецк	СНТ собственников недвижимости Желтые Пески	-	-	52.699153	39.711413	0	-	-	0	-	-	1	8	Металл	нет	-
3433	Городской округ г. Липецк	г. Липецк	Советская	66	-	52.60594	39.579599	0	-	-	0	-	-	2	8	Металл	нет	-
3434	Городской округ г. Липецк	г. Липецк	Советская	66	-	52.605294	39.580489	0	-	-	0	-	-	3	8	Металл	нет	-
3435	Городской округ г. Липецк	г. Липецк	СТ Строитель	-	-	52.649383	39.632127	0	-	-	0	-	-	1	8	Металл	нет	-
3436	Городской округ г. Липецк	г. Липецк	Студеновская	124	А	52.626018	39.644079	0	-	-	0	-	-	1	8	Металл	нет	-
3437	Городской округ г. Липецк	г. Липецк	территория СНТ МОНТАЖНИК	-	-	52.552022	39.787319	0	-	-	0	-	-	1	8	Металл	нет	-
3438	Городской округ г. Липецк	г. Липецк	территория СНТ МОНТАЖНИК	-	-	52.542045	39.788295	0	-	-	0	-	-	1	8	Металл	нет	-
3439	Городской округ г. Липецк	г. Липецк	Трубная	56	-	52.625863	39.560067	0	-	-	0	-	-	1	8	Металл	нет	-
3440	Городской округ г. Липецк	г. Липецк	Трубник тер. ТСН	-	-	52.616522	39.477391	0	-	-	0	-	-	1	8	Металл	нет	-
3441	Городской округ г. Липецк	г. Липецк	Трубный проезд	17	а	52.627687	39.532424	0	-	-	0	-	-	1	8	Металл	нет	-
3442	Городской округ г. Липецк	г. Липецк	Ударников	93	а	52.567974	39.506769	0	-	-	0	-	-	1	8	Металл	нет	-
3443	Городской округ г. Липецк	г. Липецк	Ферросплавная	17	-	52.575761	39.643832	0	-	-	0	-	-	1	8	Металл	нет	-

Приложение 2 к приказу управления экологии и природных ресурсов Липецкой области
«Приложение А6. Реестр контейнерных площадок (по данным РО) Центральная зона.

№ п/п	Данные о нахождении мест (площадок) накопления твердых коммунальных отходов							Контейнеры для несортированных отходов			Контейнеры для утилизируемых отходов (раздельный сбор)			Контейнеры для сбора крупногабаритных отходов			Точка бестарного сбора (да/нет)	Примечание
	Муниципальное образование	Населенный пункт	Улица	Дом	Корпус/ Строение	Широта	Долгота	Кол-во	Емкость (отдельного контейнера)	Материал контейнера	Кол-во	Емкость (отдельного контейнера)	Материал контейнера	Кол-во	Емкость (отдельного	Материал контейнера		
3444	Городской округ г. Липецк	г. Липецк	Циолковского	4	-	52.611972	39.560228	0	-	-	0	-	-	1	8	Металл	нет	-
3445	Городской округ г. Липецк	г. Липецк	Шерстобитова С.М.	1	-	52.581635	39.510795	0	-	-	0	-	-	1	8	Металл	нет	-
3446	Городской округ г. Липецк	г. Липецк	Юношеская	43	м	52.584839	39.464312	0	-	-	0	-	-	1	8	Металл	нет	-
3447	Городской округ г. Липецк	г. Липецк	Юношеская	44	-	52.58374	39.458385	0	-	-	0	-	-	1	8	Металл	нет	-
3448	Городской округ г. Липецк	г. Липецк	Юношеская	67	1	52.587489	39.45339	0	-	-	0	-	-	1	8	Металл	нет	-
3449	Городской округ г. Липецк	г. Липецк	Юных Натуралистов	18	-	52.601634	39.560987	0	-	-	0	-	-	1	8	Металл	нет	-
3450	Городской округ г.	г. Липецк	Елецкое ш.	-	-	52.597657	39.482589	0	-	-	0	-	-	2	8	Металл	нет	-
3451	Городской округ г.	г. Липецк	БУНКЕР Массив 2 Линия 4 в	-	-	52.694955	39.528079	0	-	-	0	-	-	1	8	Металл	нет	-
3452	Городской округ г.	г. Липецк	БУНКЕР Массив 2 Линия 4 в	-	-	52.693124	39.53648	0	-	-	0	-	-	1	8	Металл	нет	-
3453	Городской округ г.	г. Липецк	БУНКЕР Массив 2 Линия 4 в	-	-	52.694232	39.521084	0	-	-	0	-	-	1	8	Металл	нет	-
3454	Городской округ г.	г. Липецк	Район Цемзавода тер	-	-	52.669102	39.622128	0	-	-	0	-	-	1	8	Металл	нет	-
3455	Городской округ г.	г. Липецк	П.И. Смородина	15	-	52.588817	39.534796	0	-	-	0	-	-	1	8	Металл	нет	-
3456	Городской округ г.	г. Липецк	Им. Баумана	299	б	52.659204	39.692061	0	-	-	0	-	-	1	8	Металл	нет	-
3457	Липецкий округ	с. Подгорное	Телецентровская	7	-	52.551899	39.523961	1	0,75	металл	0	-	-	0	-	-	нет	-
3458	Липецкий округ	с. Подгорное	В.И. Рукавцова	17	-	52.54103	39.49078	1	1,10	пластик	0	-	-	0	-	-	нет	-
3459	Липецкий округ	с. Кузьминские	-	-	-	52.671949	39.482074	1	0,75	металл	0	-	-	0	-	-	нет	-
3460	Липецкий округ	с. Подгорное	Строителей	1	-	52.569411	39.450305	3	1,10	пластик	0	-	-	0	-	-	нет	-
3461	Липецкий округ	с. Ильино	Советская	40	-	52.719795	39.670082	4	1,10	пластик	1	0.8	металл	0	-	-	нет	-
3462	Липецкий округ	с. Боринское	Луначарского	14	-	52.45516	39.373547	2	1,10	пластик	0	-	-	0	-	-	нет	-
3463	Липецкий округ	с. Сенцово	Гагарина	1	б	52.624588	39.362149	2	1,10	пластик	0	-	-	0	-	-	нет	-
3464	Липецкий округ	с. Боринское	Дзержинского	80	-	52.462073	39.344744	2	1,10	металл	0	-	-	0	-	-	нет	-
3465	Липецкий округ	с. Крутогорье	Полевая	2	-	52.421677	39.437839	2	0,75	металл	0	-	-	0	-	-	нет	-
3466	Липецкий округ	с. Косыревка	Советская	9	-	52.604357	39.421072	2	0,75	металл	0	-	-	0	-	-	нет	-
3467	Липецкий округ	с. Косыревка	-	-	-	52.599906	39.415854	3	0,75	металл	0	-	-	0	-	-	нет	-
3468	Липецкий округ	с. Стебаево	-	-	-	52.425793	39.259622	1	0,75	металл	0	-	-	0	-	-	нет	-
3469	Липецкий округ	с. Ленино	Абрикосовая	1	-	52.522988	39.469717	2	1,10	пластик	0	-	-	0	-	-	нет	-
3470	Липецкий округ	д. Копцевы Хутора	Ксении Константиновой	5	а	52.682396	39.467416	3	0,75	металл	0	-	-	0	-	-	нет	-
3471	Липецкий округ	с. Троицкое	Гагарина	72	-	52.491211	39.52691	1	1,10	пластик	0	-	-	0	-	-	нет	-
3472	Липецкий округ	с. Сухая Лубна	Молодежная	-	-	52.817047	39.405822	1	0,75	металл	0	-	-	0	-	-	нет	-
3473	Липецкий округ	Северный рудник	Северный рудник	27	-	52.695668	39.427732	1	0,75	металл	1	0.8	металл	0	-	-	нет	-
3474	Липецкий округ	с. Троицкое	Пушкина	67	а	52.493757	39.508161	1	0,75	металл	0	-	-	0	-	-	нет	-
3475	Липецкий округ	с. Елецкое	пер. Майский	9	-	52.516792	39.484837	2	0,75	металл	0	-	-	0	-	-	нет	-
3476	Липецкий округ	с. Троицкое	Набережная	147	-	52.481382	39.54753	1	0,75	металл	0	-	-	0	-	-	нет	-
3477	Липецкий округ	с. Сырское	8 Марта	1	а	52.574639	39.530427	2	0,75	металл	0	-	-	0	-	-	нет	-
3478	Липецкий округ	с. Кузьминские	Рудничная	1	-	52.699668	39.450617	1	0,75	металл	0	-	-	0	-	-	нет	-
3479	Липецкий округ	с. Боринское	Больничная	7	-	52.46291	39.379879	3	0,75	металл	0	-	-	0	-	-	нет	-
3480	Липецкий округ	с. Ильино	8 Марта	40	-	52.715513	39.672953	1	0,75	металл	0	-	-	0	-	-	нет	-
3481	Липецкий округ	с. Ситовка	Парковая	3	-	52.5816	39.616291	2	1,10	пластик	0	-	-	0	-	-	нет	-
3482	Липецкий округ	с. Большая Кузьминка	-	-	-	52.752455	39.689441	1	0,75	металл	0	-	-	0	-	-	нет	-
3483	Липецкий округ	с. Троицкое	Гагарина	78	-	52.490961	39.52405	2	0,75	металл	0	-	-	0	-	-	нет	-
3484	Липецкий округ	с. Подгорное	Железнодорожная	21	-	52.558197	39.500936	1	0,75	металл	0	-	-	0	-	-	нет	-
3485	Липецкий округ	с. Боринское	Чайковского	18	а	52.454801	39.375832	2	0,75	металл	0	-	-	0	-	-	нет	-
3486	Липецкий округ	с. Боринское	Ленина	75	-	52.455605	39.368499	1	1,10	металл	0	-	-	0	-	-	нет	-
3487	Липецкий округ	с. Боринское	Ленина	75	-	52.455605	39.368499	1	1,10	пластик	0	-	-	0	-	-	нет	-
3488	Липецкий округ	с. Ильино	Советская	42	-	52.720085	39.669536	1	1,10	пластик	1	0.8	металл	0	-	-	нет	-
3489	Липецкий округ	с. Троицкое	Октябрьская	28	-	52.502745	39.509443	1	1,10	металл	0	-	-	0	-	-	нет	-
3490	Липецкий округ	с. Ленино	Молодежная	123	-	52.52014	39.508507	1	0,75	металл	0	-	-	0	-	-	нет	-

Приложение 2 к приказу управления экологии и природных ресурсов Липецкой области
«Приложение А6. Реестр контейнерных площадок (по данным РО) Центральная зона.

№ п/п	Данные о нахождении мест (площадок) накопления твердых коммунальных отходов							Контейнеры для несортированных отходов			Контейнеры для утилизируемых отходов (раздельный сбор)			Контейнеры для сбора крупногабаритных отходов			Точка бестарного сбора (да/нет)	Примечание
	Муниципальное образование	Населенный пункт	Улица	Дом	Корпус/ Строение	Широта	Долгота	Кол-во	Емкость (отдельного контейнера)	Материал контейнера	Кол-во	Емкость (отдельного контейнера)	Материал контейнера	Кол-во	Емкость (отдельн ого	Материал контейнера		
3491	Липецкий округ	с. Боринское	Ленина	63	а	52.457699	39.365087	1	0,75	металл	0	-	-	0	-	-	нет	-
3492	Липецкий округ	с. Сырское	Ленина	7	-	52.571452	39.525316	3	0,75	металл	0	-	-	0	-	-	нет	-
3493	Липецкий округ	с. Кузьминские	Школьная	20	-	52.684166	39.470814	1	0,75	металл	0	-	-	0	-	-	нет	-
3494	Липецкий округ	д. Копцевы Хутора	Советская	217	-	52.677582	39.480659	1	0,75	металл	0	-	-	0	-	-	нет	-
3495	Липецкий округ	с. Ленино	Ленина	2	в	52.520476	39.513746	1	1,10	пластик	0	-	-	0	-	-	нет	-
3496	Липецкий округ	с. Боринское	Промышленная	10	В	52.471791	39.417889	3	0,75	металл	0	-	-	0	-	-	нет	-
3497	Липецкий округ	с. Кузьминские	Первомайская	2	а	52.682973	39.471919	1	0,75	металл	0	-	-	0	-	-	нет	-
3498	Липецкий округ	г. Липецк	-	-	-	52.647887	39.47368	1	0,75	металл	0	-	-	0	-	-	нет	-
3499	Липецкий округ	с. Введенка	Советская	2	-	52.706758	39.678311	10	0,75	металл	0	-	-	0	-	-	нет	-
3500	Липецкий округ	с. Хрущевка	Руковцова	16	-	52.54209	39.48783	1	0,75	металл	0	-	-	0	-	-	нет	-
3501	Липецкий округ	с. Сырское	Ленина	28	а	52.571271	39.529018	2	0,75	металл	0	-	-	0	-	-	нет	-
3502	Липецкий округ	с. Сырское	Одноличка	1	б	52.565265	39.509212	1	0,75	металл	0	-	-	0	-	-	нет	-
3503	Липецкий округ	с. Косыревка	Советская	61	а	52.599439	39.410446	7	1,10	пластик	0	-	-	0	-	-	нет	-
3504	Липецкий округ	д. Копцевы Хутора	Нефтебаза	1	-	52.678532	39.470315	1	0,75	металл	0	-	-	0	-	-	нет	-
3505	Липецкий округ	с. Косыревка	Дорожная	3	а	52.596953	39.402034	1	1,10	металл	0	-	-	0	-	-	нет	-
3506	Липецкий округ	с. Сенцово	-	-	-	52.626097	39.357819	1	1,10	металл	0	-	-	0	-	-	нет	-
3507	Липецкий округ	г. Липецк	Аэродром в/ч 62632А	-	-	52.641056	39.46219	2	0,75	металл	0	-	-	0	-	-	нет	-
3508	Липецкий округ	с. Боринское	Космонавтов	51	-	52.453965	39.352089	2	1,10	пластик	0	-	-	0	-	-	нет	-
3509	Липецкий округ	с. Сырское	Воронежская	30	а	52.568174	39.51058	5	0,75	металл	0	-	-	0	-	-	нет	-
3510	Липецкий округ	с. Боринское	Луначарского	2	-	52.458643	39.373007	1	1,10	металл	0	-	-	0	-	-	нет	-
3511	Липецкий округ	д. Копцевы Хутора	Ксении Константиновой	1	-	52.682497	39.465594	1	1,10	пластик	0	-	-	0	-	-	нет	-
3512	Липецкий округ	с. Боринское	Дзержинского	3	-	52.45727	39.35049	1	0,75	металл	0	-	-	0	-	-	нет	-
3513	Липецкий округ	с. Троицкое	Гагарина	70	-	52.491583	39.52743	3	0,75	металл	0	-	-	0	-	-	нет	-
3514	Липецкий округ	с. Сухая Лубна	Ксении Константиновой	1	-	52.802542	39.340611	1	0,75	металл	0	-	-	0	-	-	нет	-
3515	Липецкий округ	с. Сенцово	8 Марта	1	Г	52.644078	39.355453	1	0,75	металл	0	-	-	0	-	-	нет	-
3516	Липецкий округ	с. Сенцово	Рапсовая	1	-	52.630099	39.361709	3	1,10	пластик	0	-	-	0	-	-	нет	-
3517	Липецкий округ	д. Кулешовка	Осенний проезд	1	-	52.600907	39.370505	3	0,75	металл	0	-	-	0	-	-	нет	-
3518	Липецкий округ	с. Боринское	Ленина	108	-	52.471791	39.417889	1	1,10	металл	0	-	-	0	-	-	нет	-
3519	Липецкий округ	с. Боринское	Ленина	65	-	52.457253	39.36514	2	1,10	металл	0	-	-	0	-	-	нет	-
3520	Липецкий округ	с. Ильино, совхоз	Административная	3	-	52.719713	39.666114	3	0,75	металл	1	0.8	металл	0	-	-	нет	-
3521	Липецкий округ	с. Боринское	К. Маркса	2	б	52.448523	39.374657	1	0,75	металл	0	-	-	0	-	-	нет	-
3522	Липецкий округ	с. Боринское	Промышленная	10	в	52.468672	39.414927	2	0,75	металл	0	-	-	0	-	-	нет	-
3523	Липецкий округ	Кузьминские Отвержки	-	-	-	52.700359	39.443364	2	0,75	металл	0	-	-	0	-	-	нет	-
3524	Липецкий округ	с. Пады	Усманская	-	-	52.506962	39.506729	2	0,75	металл	0	-	-	0	-	-	нет	-
3525	Липецкий округ	с. Кузьминские	-	-	-	52.688888	39.52968	22	0,75	металл	0	-	-	0	-	-	нет	-
3526	Липецкий округ	с. Васильевка	Центральная	42	-	52.507737	39.216985	2	0,75	металл	0	-	-	0	-	-	нет	-
3527	Липецкий округ	с. Кузьминские	Молодежная	2	-	52.690184	39.474971	3	0,75	металл	0	-	-	0	-	-	нет	-
3528	Липецкий округ	с. Хрущевка	Молодежная	44	-	52.535281	39.49748	1	0,75	металл	0	-	-	0	-	-	нет	-
3529	Липецкий округ	с. Троицкое	Гагарина	60	а	52.4945	39.526749	1	0,75	металл	0	-	-	0	-	-	нет	-
3530	Липецкий округ	д. Кулешовка	Народная	14	б	52.475521	39.959721	1	0,75	металл	0	-	-	0	-	-	нет	-
3531	Липецкий округ	с. Подгорное	Бетонорастворосмесительный	-	-	52.574302	39.454192	1	0,75	металл	0	-	-	0	-	-	нет	-
3532	Липецкий округ	д. Копцевы Хутора	Котовского	1	в	52.6803	39.472514	2	1,10	пластик	0	-	-	0	-	-	нет	-
3533	Липецкий округ	с. Тюшевка	Центральная	16	-	52.763109	39.556253	1	0,75	металл	0	-	-	0	-	-	нет	-
3534	Липецкий округ	с. Хрущевка	Прогонная	1	а	52.538008	39.492926	2	0,75	металл	0	-	-	0	-	-	нет	-
3535	Липецкий округ	с. Хрущевка	Элеваторная	8	-	52.542077	39.493999	7	0,75	металл	0	-	-	0	-	-	нет	-
3536	Липецкий округ	д. Кулешовка	Орловская	22	-	52.600679	39.385691	1	0,75	металл	0	-	-	0	-	-	нет	-
3537	Липецкий округ	с. Воскресеновка	5км а/д ЛипецкМичуринск	-	-	52.703185	39.674789	1	0,75	металл	0	-	-	0	-	-	нет	-
3538	Липецкий округ	с. Ленино	а/д ОрёлТамбов	-	-	52.532207	39.488308	2	1,10	пластик	0	-	-	0	-	-	нет	-
3539	Липецкий округ	с. Боринское	-	-	-	52.454801	39.375832	2	0,75	металл	0	-	-	0	-	-	нет	-
3540	Липецкий округ	п. Северный Рудник	-	-	-	52.690647	39.420133	2	0,75	металл	0	-	-	0	-	-	нет	-
3541	Липецкий округ	с. Частая Дубрава	-	-	-	52.548004	39.276316	2	0,75	металл	0	-	-	0	-	-	нет	-
3542	Липецкий округ	Аэропорт тер.	Аэропорт	-	-	52.696942	39.526743	2	0,75	металл	0	-	-	0	-	-	нет	-
3543	Липецкий округ	с. Вербилово	-	-	-	52.301543	39.405663	1	0,75	металл	0	-	-	0	-	-	нет	-
3544	Липецкий округ	с. Ситовка	-	-	-	52.684338	39.686718	1	0,75	металл	0	-	-	0	-	-	нет	-
3545	Липецкий округ	д. Кулешовка	Орловская	47	-	52.599708	39.390639	1	0,75	металл	0	-	-	0	-	-	нет	-
3546	Липецкий округ	с. Подгорное	-	-	-	52.558321	39.500906	3	0,75	металл	0	-	-	0	-	-	нет	-

Приложение 2 к приказу управления экологии и природных ресурсов Липецкой области
«Приложение А6. Реестр контейнерных площадок (по данным РО) Центральная зона.

№ п/п	Данные о нахождении мест (площадок) накопления твердых коммунальных отходов							Контейнеры для несортированных отходов			Контейнеры для утилизируемых отходов (раздельный сбор)			Контейнеры для сбора крупногабаритных отходов			Точка бестарного сбора (да/нет)	Примечание
	Муниципальное образование	Населенный пункт	Улица	Дом	Корпус/ Строение	Широта	Долгота	Кол-во	Емкость (отдельного контейнера)	Материал контейнера	Кол-во	Емкость (отдельного контейнера)	Материал контейнера	Кол-во	Емкость (отдельного	Материал контейнера		
3547	Липецкий округ	с. Большая Кузьминка	Изумрудная	12	-	52.762388	39.669914	2	0,75	металл	0	-	-	0	-	-	нет	-
3548	Липецкий округ	с. Сухая Лубна	Ленина	2	б	52.804476	39.389677	3	0,75	металл	0	-	-	0	-	-	нет	-
3549	Липецкий округ	с. Подгорное	-	-	-	52.573936	39.45625	1	0,75	металл	0	-	-	0	-	-	нет	-
3550	Липецкий округ	с. Боринское	Луначарского	15	а	52.455102	39.374804	1	0,75	металл	0	-	-	0	-	-	нет	-
3551	Липецкий округ	г. Липецк	-	-	-	52.647637	39.473666	4	0,75	металл	0	-	-	0	-	-	нет	-
3552	Липецкий округ	г. Липецк	-	-	-	52.648269	39.460818	1	0,75	металл	0	-	-	0	-	-	нет	-
3553	Липецкий округ	г. Липецк	-	-	-	52.648269	39.460818	3	0,75	металл	0	-	-	0	-	-	нет	-
3554	Липецкий округ	г. Липецк	-	-	-	52.639668	39.463427	2	0,75	металл	0	-	-	0	-	-	нет	-
3555	Липецкий округ	с. Подгорное	Лоскутная	4	-	52.550114	39.493355	2	0,75	металл	0	-	-	0	-	-	нет	-
3556	Липецкий округ	с. Подгорное	Лоскутная	5	-	52.5494	39.49584	1	0,75	металл	0	-	-	0	-	-	нет	-
3557	Липецкий округ	с. Троицкое	-	-	-	52.49433	39.499819	4	0,75	металл	0	-	-	0	-	-	нет	-
3558	Липецкий округ	с. Сырское	Танкистов	1	-	52.576732	39.533422	1	1,10	металл	0	-	-	0	-	-	нет	-
3559	Липецкий округ	с. Троицкое	Гагарина	64	-	52.492577	39.526856	1	0,75	металл	0	-	-	0	-	-	нет	-
3560	Липецкий округ	с. Хрущевка	Элеваторная	1	-	52.543603	39.488549	2	0,75	металл	0	-	-	0	-	-	нет	-
3561	Липецкий округ	с. Подгорное	Прогонная	41	б	52.549701	39.501376	2	0,75	металл	0	-	-	0	-	-	нет	-
3562	Липецкий округ	с. Ленино	Корабельная	5	-	52.526311	39.463738	1	1,10	пластик	0	-	-	0	-	-	нет	-
3563	Липецкий округ	с. Ленино	Корабельная	5	-	52.526311	39.463738	2	1,10	пластик	0	-	-	0	-	-	нет	-
3564	Липецкий округ	с. Сенцово	Гагарина	1	а	52.624043	39.362779	1	1,10	металл	0	-	-	0	-	-	нет	-
3565	Липецкий округ	с. Боринское	-	-	-	52.460717	39.32417	1	1,10	металл	0	-	-	0	-	-	нет	-
3566	Липецкий округ	с. Пады	Усманская	43	-	52.509631	39.501002	1	0,75	металл	0	-	-	0	-	-	нет	-
3567	Липецкий округ	с. Подгорное	Железнодорожная	29	1	52.562046	39.505351	1	0,75	металл	0	-	-	0	-	-	нет	-
3568	Липецкий округ	д. Студеные Выселки	Комсомольская	9	а	52.714654	39.508636	1	0,75	металл	0	-	-	0	-	-	нет	-
3569	Липецкий округ	с. Хрущевка	Элеваторная	8	1	52.541951	39.494712	1	0,75	металл	0	-	-	0	-	-	нет	-
3570	Липецкий округ	с. Кузьминские	-	-	-	52.697556	39.527886	3	0,75	металл	0	-	-	0	-	-	нет	-
3571	Липецкий округ	с. Косыревка	-	-	-	52.600682	39.413483	2	1,10	пластик	0	-	-	0	-	-	нет	-
3572	Липецкий округ	с. Большая Кузьминка	Райская	1	1	52.751148	39.706918	1	0,75	металл	0	-	-	0	-	-	нет	-
3573	Липецкий округ	с. Подгорное	-	-	-	52.543986	39.492299	9	1,10	пластик	0	-	-	0	-	-	нет	-
3574	Липецкий округ	с. Пады	Чапаева	50	-	52.507678	39.524909	4	0,75	металл	0	-	-	0	-	-	нет	-
3575	Липецкий округ	с. Елецкое	Новая	23	-	52.516957	39.496762	4	0,75	металл	0	-	-	0	-	-	нет	-
3576	Липецкий округ	с. Елецкое	9 Мая	119	-	52.520061	39.497733	4	0,75	металл	0	-	-	0	-	-	нет	-
3577	Липецкий округ	с. Елецкое	9 Мая	141	-	52.52121	39.493382	2	0,75	металл	0	-	-	0	-	-	нет	-
3578	Липецкий округ	с. Елецкое	9 Мая	143	-	52.521869	39.48856	5	0,75	металл	0	-	-	0	-	-	нет	-
3579	Липецкий округ	с. Елецкое	9 Мая	147	-	52.522607	39.476822	4	0,75	металл	0	-	-	0	-	-	нет	-
3580	Липецкий округ	с. Ленино	Гурьева	204	-	52.527085	39.48384	4	0,75	металл	0	-	-	0	-	-	нет	-
3581	Липецкий округ	с. Ленино	Петровская	2	г	52.530965	39.489407	4	0,75	металл	0	-	-	0	-	-	нет	-
3582	Липецкий округ	с. Хрущевка	Клубная	37	-	52.538627	39.496354	2	0,75	металл	0	-	-	0	-	-	нет	-
3583	Липецкий округ	с. Хрущевка	Приовражная	7	-	52.542315	39.499562	3	0,75	металл	0	-	-	0	-	-	нет	-
3584	Липецкий округ	с. Сырское	Одноличка	10	-	52.562674	39.511777	6	0,75	металл	0	-	-	0	-	-	нет	-
3585	Липецкий округ	с. Сырское	Советская	2	а	52.568243	39.513316	4	0,75	металл	0	-	-	0	-	-	нет	-
3586	Липецкий округ	с. Сырское	Советская	12	-	52.569674	39.514443	2	0,75	металл	0	-	-	0	-	-	нет	-
3587	Липецкий округ	с. Сырское	Ленина	28	в	52.570825	39.528631	9	0,75	металл	0	-	-	0	-	-	нет	-
3588	Липецкий округ	с. Сырское	Калинина	42	-	52.575708	39.53538	3	0,75	металл	0	-	-	0	-	-	нет	-
3589	Липецкий округ	с. Сырское	Танкистов	6	-	52.575866	39.532237	2	0,75	металл	0	-	-	0	-	-	нет	-
3590	Липецкий округ	с. Хрущевка	Школьная	5	-	52.546023	39.502067	4	0,75	металл	0	-	-	0	-	-	нет	-
3591	Липецкий округ	с. Сырское	8 Марта	8	а	52.572252	39.532065	3	0,75	металл	0	-	-	0	-	-	нет	-
3592	Липецкий округ	с. Ленино	Гурьева	21	-	52.521844	39.511403	2	0,75	металл	0	-	-	0	-	-	нет	-
3593	Липецкий округ	с. Ленино	Гурьева	39	-	52.523267	39.510147	5	0,75	металл	0	-	-	0	-	-	нет	-
3594	Липецкий округ	с. Ленино	Гурьева	67	-	52.522676	39.505346	3	0,75	металл	0	-	-	0	-	-	нет	-
3595	Липецкий округ	с. Ленино	Гурьева	98	-	52.523084	39.499488	3	0,75	металл	0	-	-	0	-	-	нет	-
3596	Липецкий округ	с. Ленино	Гурьева	135	-	52.525189	39.494049	3	0,75	металл	0	-	-	0	-	-	нет	-
3597	Липецкий округ	с. Ленино	Полевая	3	-	52.533537	39.496838	3	1,10	пластик	0	-	-	0	-	-	нет	-
3598	Липецкий округ	с. Ленино	Юбилейная	11	-	52.532291	39.502815	2	0,75	металл	0	-	-	0	-	-	нет	-
3599	Липецкий округ	с. Ленино	Депутатская	5	-	52.531374	39.502288	5	0,75	металл	0	-	-	0	-	-	нет	-
3600	Липецкий округ	с. Ленино	Ленина	3	-	52.521221	39.517925	4	0,75	металл	0	-	-	0	-	-	нет	-
3601	Липецкий округ	с. Ленино	Садовая 1я	11	-	52.530329	39.506462	4	0,75	металл	0	-	-	0	-	-	нет	-
3602	Липецкий округ	с. Ленино	Урожайная	1	-	52.524132	39.469404	2	0,75	металл	0	-	-	0	-	-	нет	-

Приложение 2 к приказу управления экологии и природных ресурсов Липецкой области
«Приложение А6. Реестр контейнерных площадок (по данным РО) Центральная зона.

№ п/п	Данные о нахождении мест (площадок) накопления твердых коммунальных отходов							Контейнеры для несортированных отходов			Контейнеры для утилизируемых отходов (раздельный сбор)			Контейнеры для сбора крупногабаритных отходов			Точка бестарного сбора (да/нет)	Примечание
	Муниципальное образование	Населенный пункт	Улица	Дом	Корпус/ Строение	Широта	Долгота	Кол-во	Емкость (отдельного контейнера)	Материал контейнера	Кол-во	Емкость (отдельного контейнера)	Материал контейнера	Кол-во	Емкость (отдельного	Материал контейнера		
3603	Липецкий округ	с. Ильино	Советская	83	-	52.723159	39.668453	5	1,10	пластик	1	0.8	металл	0	-	-	нет	-
3604	Липецкий округ	с. Ильино	Советская	91	-	52.725118	39.669221	4	1,10	пластик	1	0.8	металл	0	-	-	нет	-
3605	Липецкий округ	с. Ильино	Школьная	2	-	52.717687	39.665771	3	1,10	пластик	0	-	-	0	-	-	нет	-
3606	Липецкий округ	с. Ленино	Вишневая	20	-	52.525072	39.47031	2	0,75	металл	0	-	-	0	-	-	нет	-
3607	Липецкий округ	с. Ленино	Абрикосовая	9	-	52.523691	39.474435	2	0,75	металл	0	-	-	0	-	-	нет	-
3608	Липецкий округ	с. Ильино	Мирная	2	-	52.718519	39.663277	2	1,10	пластик	0	-	-	0	-	-	нет	-
3609	Липецкий округ	с. Елецкое	1 Мая	2	-	52.519856	39.516267	4	0,75	металл	0	-	-	0	-	-	нет	-
3610	Липецкий округ	с. Елецкое	1 Мая	10	-	52.518561	39.516454	4	0,75	металл	0	-	-	0	-	-	нет	-
3611	Липецкий округ	с. Ильино	Мирная	30	-	52.717858	39.662298	4	1,10	пластик	0	-	-	0	-	-	нет	-
3612	Липецкий округ	с. Ильино	Садовая	13	-	52.720588	39.66461	3	1,10	пластик	0	-	-	0	-	-	нет	-
3613	Липецкий округ	с. Елецкое	9 мая	87	-	52.519048	39.499165	3	0,75	металл	0	-	-	0	-	-	нет	-
3614	Липецкий округ	с. Елецкое	9 мая	46	-	52.518461	39.506557	3	0,75	металл	0	-	-	0	-	-	нет	-
3615	Липецкий округ	с. Ильино	Звездная	5	а	52.723673	39.66721	3	1,10	пластик	0	-	-	0	-	-	нет	-
3616	Липецкий округ	с. Ильино	Новая	19	-	52.724463	39.661985	2	1,10	пластик	0	-	-	0	-	-	нет	-
3617	Липецкий округ	с. Ильино	Административная	3	-	52.719905	39.665668	2	1,10	пластик	1	0.8	металл	0	-	-	нет	-
3618	Липецкий округ	с. Ильино	Административная	4	-	52.720114	39.669402	4	1,10	пластик	0	-	-	0	-	-	нет	-
3619	Липецкий округ	с. Ленино	Молодежная	45	-	52.523128	39.489092	4	0,75	металл	0	-	-	0	-	-	нет	-
3620	Липецкий округ	с. Ленино	Закатная	20	-	52.525932	39.471426	4	0,75	металл	0	-	-	0	-	-	нет	-
3621	Липецкий округ	с. Ленино	Победная	18	-	52.525446	39.474843	3	0,75	металл	0	-	-	0	-	-	нет	-
3622	Липецкий округ	с. Пады	Пушкина	10	-	52.512024	39.518885	5	0,75	металл	0	-	-	0	-	-	нет	-
3623	Липецкий округ	с. Пады	Тихая	23	-	52.507647	39.498042	4	0,75	металл	0	-	-	0	-	-	нет	-
3624	Липецкий округ	с. Ильино	Логовая	23	-	52.720642	39.675657	2	1,10	пластик	0	-	-	0	-	-	нет	-
3625	Липецкий округ	с. Ильино	Южная	1	-	52.717271	39.670541	4	1,10	пластик	0	-	-	0	-	-	нет	-
3626	Липецкий округ	с. Ситовка	Садовая	50	-	52.664115	39.695481	7	1,10	пластик	1	0.8	металл	0	-	-	нет	-
3627	Липецкий округ	с. Ситовка	Луговая	24	-	52.678291	39.698817	3	1,10	пластик	0	-	-	0	-	-	нет	-
3628	Липецкий округ	с. Ситовка	Парковая	1	-	52.673273	39.691629	3	1,10	пластик	0	-	-	0	-	-	нет	-
3629	Липецкий округ	с. Ситовка	Парковая	8	-	52.675667	39.688823	3	1,10	пластик	0	-	-	0	-	-	нет	-
3630	Липецкий округ	с. Ситовка	Октябрьская	19	-	52.672632	39.689461	3	1,10	пластик	0	-	-	0	-	-	нет	-
3631	Липецкий округ	с. Ситовка	Центральная	253	-	52.681199	39.687788	4	1,10	пластик	1	0.8	металл	0	-	-	нет	-
3632	Липецкий округ	с. Ситовка	Центральная	105	А	52.673605	39.697095	3	1,10	пластик	0	-	-	0	-	-	нет	-
3633	Липецкий округ	с. Ситовка	Луговая	13	-	52.673165	39.699971	3	1,10	пластик	0	-	-	0	-	-	нет	-
3634	Липецкий округ	с. Ситовка	район дамбы	-	-	52.675309	39.695929	3	1,10	пластик	0	-	-	0	-	-	нет	-
3635	Липецкий округ	с. Воскресеновка	Светлая	1	а	52.69155	39.679563	3	1,10	пластик	0	-	-	0	-	-	нет	-
3636	Липецкий округ	с. Воскресеновка	Светлая	28	-	52.690262	39.687551	2	1,10	пластик	0	-	-	0	-	-	нет	-
3637	Липецкий округ	с. Воскресеновка	Звонная	9	-	52.697734	39.674124	4	1,10	пластик	1	0.8	металл	0	-	-	нет	-
3638	Липецкий округ	с. Воскресеновка	Звонная	23	-	52.69591	39.68165	3	1,10	пластик	0	-	-	0	-	-	нет	-
3639	Липецкий округ	с. Воскресеновка	Раздольная	9	-	52.697851	39.679156	2	1,10	пластик	0	-	-	0	-	-	нет	-
3640	Липецкий округ	с. Воскресеновка	Раздольная	39	-	52.700159	39.679773	3	1,10	пластик	0	-	-	0	-	-	нет	-
3641	Липецкий округ	с. Воскресеновка	Кольцевая	6	-	52.696173	39.678914	3	1,10	пластик	0	-	-	0	-	-	нет	-
3642	Липецкий округ	с. Воскресеновка	Кольцевая	40	-	52.692873	39.677418	3	1,10	пластик	0	-	-	0	-	-	нет	-
3643	Липецкий округ	с. Воскресеновка	Родниковая	24	-	52.702695	39.680041	3	1,10	пластик	0	-	-	0	-	-	нет	-
3644	Липецкий округ	с. Воскресеновка	Родниковая	26	-	52.701388	39.679853	3	1,10	пластик	0	-	-	0	-	-	нет	-
3645	Липецкий округ	с. Введенка	Ленина	55	-	52.708915	39.668872	3	1,10	пластик	0	-	-	0	-	-	нет	-
3646	Липецкий округ	с. Введенка	Майская	31	-	52.705581	39.67391	3	1,10	пластик	0	-	-	0	-	-	нет	-
3647	Липецкий округ	с. Введенка	Кленовая	6	-	52.702304	39.66832	3	1,10	пластик	0	-	-	0	-	-	нет	-
3648	Липецкий округ	с. Введенка	Прогонная	21	-	52.712789	39.673218	2	1,10	пластик	0	-	-	0	-	-	нет	-
3649	Липецкий округ	с. Введенка	Рябиновая	27	-	52.711506	39.661501	2	1,10	пластик	0	-	-	0	-	-	нет	-
3650	Липецкий округ	с. Введенка	Советская	76	-	52.715422	39.681125	2	1,10	пластик	0	-	-	0	-	-	нет	-
3651	Липецкий округ	г. Липецк	Ковалева	130	-	52.681969	39.635947	1	1,10	пластик	0	-	-	0	-	-	нет	-
3652	Липецкий округ	с. Никольское	пер. Банных	7	-	52.729097	39.674848	3	1,10	пластик	0	-	-	0	-	-	нет	-
3653	Липецкий округ	с. Никольское	пер. Банных	40	-	52.725962	39.6762	2	1,10	пластик	0	-	-	0	-	-	нет	-
3654	Липецкий округ	с. Никольское	Зеленая	27	-	52.735257	39.67354	2	1,10	пластик	0	-	-	0	-	-	нет	-
3655	Липецкий округ	с. Никольское	Зеленая	2	а	52.730864	39.668969	2	1,10	пластик	0	-	-	0	-	-	нет	-
3656	Липецкий округ	с. Никольское	Лунная	1	-	52.737804	39.68069	9	1,10	пластик	1	0.8	металл	0	-	-	нет	-
3657	Липецкий округ	с. Пады	тихаяусманская	9	-	52.510558	39.492058	4	0,75	металл	0	-	-	0	-	-	нет	-
3658	Липецкий округ	с. Пады	Горького	9	-	52.511475	39.498667	3	0,75	металл	0	-	-	0	-	-	нет	-

Приложение 2 к приказу управления экологии и природных ресурсов Липецкой области
«Приложение А6. Реестр контейнерных площадок (по данным РО) Центральная зона.

№ п/п	Данные о нахождении мест (площадок) накопления твердых коммунальных отходов							Контейнеры для несортированных отходов			Контейнеры для утилизируемых отходов (раздельный сбор)			Контейнеры для сбора крупногабаритных отходов			Точка бестарного сбора (да/нет)	Примечание
	Муниципальное образование	Населенный пункт	Улица	Дом	Корпус/ Строение	Широта	Долгота	Кол-во	Емкость (отдельного контейнера)	Материал контейнера	Кол-во	Емкость (отдельного контейнера)	Материал контейнера	Кол-во	Емкость (отдельного	Материал контейнера		
3659	Липецкий округ	с. Пады	Горького	26	-	52.510802	39.501322	2	0,75	металл	0	-	-	0	-	-	нет	-
3660	Липецкий округ	с. Пады	Горького	54	-	52.509075	39.507175	2	0,75	металл	0	-	-	0	-	-	нет	-
3661	Липецкий округ	д. Бруслановка	70 лет Октября	5	-	52.602145	39.288338	5	0,75	металл	0	-	-	0	-	-	нет	-
3662	Липецкий округ	с. Пады	Горького	64	-	52.507995	39.510468	2	0,75	металл	0	-	-	0	-	-	нет	-
3663	Липецкий округ	д. Бруслановка	70 лет Октября	15	-	52.599506	39.289819	3	0,75	металл	0	-	-	0	-	-	нет	-
3664	Липецкий округ	с. Пады	Зегеля	28	-	52.505131	39.504246	4	0,75	металл	0	-	-	0	-	-	нет	-
3665	Липецкий округ	д. Бруслановка	Народная	42	-	52.605605	39.278045	2	0,75	металл	0	-	-	0	-	-	нет	-
3666	Липецкий округ	с. Пады	Зегеля	64	-	52.506571	39.512931	3	0,75	металл	0	-	-	0	-	-	нет	-
3667	Липецкий округ	с. Троицкое	Суворова	41	-	52.490091	39.526584	3	0,75	металл	0	-	-	0	-	-	нет	-
3668	Липецкий округ	с. Троицкое	Суворова	16	-	52.489578	39.52329	4	0,75	металл	0	-	-	0	-	-	нет	-
3669	Липецкий округ	д. Бруслановка	Народная	20	-	52.602409	39.282889	3	0,75	металл	0	-	-	0	-	-	нет	-
3670	Липецкий округ	с. Троицкое	Суворова	2	-	52.489395	39.519253	2	0,75	металл	0	-	-	0	-	-	нет	-
3671	Липецкий округ	д. Бруслановка	Молодежная	12	-	52.608742	39.28147	3	0,75	металл	0	-	-	0	-	-	нет	-
3672	Липецкий округ	с. Троицкое	Фрунзе	58	-	52.487325	39.526751	3	0,75	металл	0	-	-	0	-	-	нет	-
3673	Липецкий округ	д. Бруслановка	Ленина	10	-	52.603845	39.284957	3	0,75	металл	0	-	-	0	-	-	нет	-
3674	Липецкий округ	с. Троицкое	Фрунзе	11	-	52.486459	39.517443	3	0,75	металл	0	-	-	0	-	-	нет	-
3675	Липецкий округ	д. Бруслановка	Народная	61	-	52.606266	39.278475	3	0,75	металл	0	-	-	0	-	-	нет	-
3676	Липецкий округ	Ключики д	Луговая	3	-	52.58885	39.303353	2	0,75	металл	0	-	-	0	-	-	нет	-
3677	Липецкий округ	д. Кулешовка	Народная	5	-	52.601235	39.364278	7	0,75	металл	0	-	-	0	-	-	нет	-
3678	Липецкий округ	д. Кулешовка	Народная	48	-	52.59912	39.35812	4	0,75	металл	0	-	-	0	-	-	нет	-
3679	Липецкий округ	с. Троицкое	Молодежная	15	-	52.486028	39.527024	4	0,75	металл	0	-	-	0	-	-	нет	-
3680	Липецкий округ	с. Троицкое	Лесная	56	-	52.484381	39.527148	4	0,75	металл	0	-	-	0	-	-	нет	-
3681	Липецкий округ	с. Троицкое	Лесная	27	-	52.483956	39.517915	4	0,75	металл	0	-	-	0	-	-	нет	-
3682	Липецкий округ	с. Троицкое	Лесная	96	-	52.486403	39.539625	4	0,75	металл	0	-	-	0	-	-	нет	-
3683	Липецкий округ	с. Троицкое	Набережная	110	-	52.483303	39.543831	3	0,75	металл	0	-	-	0	-	-	нет	-
3684	Липецкий округ	с. Троицкое	Набережная	2	-	52.495689	39.531745	4	0,75	металл	0	-	-	0	-	-	нет	-
3685	Липецкий округ	с. Троицкое	Советская	42	-	52.495817	39.525903	4	0,75	металл	0	-	-	0	-	-	нет	-
3686	Липецкий округ	с. Троицкое	Гагарина	24	-	52.492894	39.523575	2	0,75	металл	0	-	-	0	-	-	нет	-
3687	Липецкий округ	с. Троицкое	Гагарина	1	-	52.492198	39.520093	2	0,75	металл	0	-	-	0	-	-	нет	-
3688	Липецкий округ	с. Троицкое	Гагарина	60	в	52.493465	39.527104	3	0,75	металл	0	-	-	0	-	-	нет	-
3689	Липецкий округ	с. Троицкое	Пушкина	77	-	52.494892	39.505095	2	0,75	металл	0	-	-	0	-	-	нет	-
3690	Липецкий округ	с. Троицкое	Пушкина	30	-	52.496215	39.511397	3	0,75	металл	0	-	-	0	-	-	нет	-
3691	Липецкий округ	с. Троицкое	Советская	63	-	52.49708	39.530041	1	0,75	металл	0	-	-	0	-	-	нет	-
3692	Липецкий округ	с. Троицкое	Пушкина	9	-	52.497185	39.518918	2	0,75	металл	0	-	-	0	-	-	нет	-
3693	Липецкий округ	с. Троицкое	Прогонная	8	-	52.493831	39.517674	3	0,75	металл	0	-	-	0	-	-	нет	-
3694	Липецкий округ	с. Троицкое	Прогонная	40	-	52.490183	39.514621	3	0,75	металл	0	-	-	0	-	-	нет	-
3695	Липецкий округ	с. Троицкое	Прогонная	52	-	52.488073	39.513028	3	0,75	металл	0	-	-	0	-	-	нет	-
3696	Липецкий округ	с. Троицкое	Ленинская	67	-	52.50627	39.520929	4	0,75	металл	0	-	-	0	-	-	нет	-
3697	Липецкий округ	с. Троицкое	Чапаева	50	-	52.507733	39.524958	4	0,75	металл	0	-	-	0	-	-	нет	-
3698	Липецкий округ	с. Плоская Кузьминка	Полевая	34	-	52.6124	39.305799	4	0,75	металл	0	-	-	0	-	-	нет	-
3699	Липецкий округ	с. Плоская Кузьминка	Полевая	18	-	52.608683	39.298959	2	0,75	металл	0	-	-	0	-	-	нет	-
3700	Липецкий округ	с. Плоская Кузьминка	Полевая	22	-	52.610634	39.303948	2	0,75	металл	0	-	-	0	-	-	нет	-
3701	Липецкий округ	с. Плоская Кузьминка	Полевая	25	-	52.611749	39.302446	2	0,75	металл	0	-	-	0	-	-	нет	-
3702	Липецкий округ	с. Троицкое	Зегеля	12	Б	52.501918	39.526401	4	0,75	металл	0	-	-	0	-	-	нет	-
3703	Липецкий округ	с. Троицкое	Зегеля	2	а	52.500252	39.521112	3	0,75	металл	0	-	-	0	-	-	нет	-
3704	Липецкий округ	с. Плоская Кузьминка	Полевая	44	-	52.613491	39.307081	2	0,75	металл	0	-	-	0	-	-	нет	-
3705	Липецкий округ	с. Троицкое	Октябрьская	89	-	52.503139	39.504069	5	0,75	металл	0	-	-	0	-	-	нет	-
3706	Липецкий округ	с. Плоская Кузьминка	Полевая	47	-	52.61335	39.305705	2	0,75	металл	0	-	-	0	-	-	нет	-
3707	Липецкий округ	с. Троицкое	Октябрьская	46	-	52.50131	39.512952	3	0,75	металл	0	-	-	0	-	-	нет	-
3708	Липецкий округ	с. Троицкое	Октябрьская	3	-	52.499955	39.518521	2	0,75	металл	0	-	-	0	-	-	нет	-
3709	Липецкий округ	с. Плоская Кузьминка	Полевая	61	-	52.616302	39.309297	2	0,75	металл	0	-	-	0	-	-	нет	-
3710	Липецкий округ	с. Подгорное	Москва	4	-	52.539424	39.513924	3	0,75	металл	0	-	-	0	-	-	нет	-
3711	Липецкий округ	с. Подгорное	Центральная	39	-	52.541203	39.518655	2	0,75	металл	0	-	-	0	-	-	нет	-
3712	Липецкий округ	с. Подгорное	Центральная	53	-	52.54011	39.522217	2	0,75	металл	0	-	-	0	-	-	нет	-
3713	Липецкий округ	с. Подгорное	Декабристов	5	-	52.541039	39.524063	3	0,75	металл	0	-	-	0	-	-	нет	-
3714	Липецкий округ	д. Кулешовка	Народная	1	-	52.599873	39.364932	3	0,75	металл	0	-	-	0	-	-	нет	-

Приложение 2 к приказу управления экологии и природных ресурсов Липецкой области
«Приложение А6. Реестр контейнерных площадок (по данным РО) Центральная зона.

№ п/п	Данные о нахождении мест (площадок) накопления твердых коммунальных отходов							Контейнеры для несортированных отходов			Контейнеры для утилизируемых отходов (раздельный сбор)			Контейнеры для сбора крупногабаритных отходов			Точка бестарного сбора (да/нет)	Примечание
	Муниципальное образование	Населенный пункт	Улица	Дом	Корпус/ Строение	Широта	Долгота	Кол-во	Емкость (отдельного контейнера)	Материал контейнера	Кол-во	Емкость (отдельного контейнера)	Материал контейнера	Кол-во	Емкость (отдельн ого	Материал контейнера		
3715	Липецкий округ	д. Кулешовка	Народная	47	-	52.597455	39.355105	2	0,75	металл	0	-	-	0	-	-	нет	-
3716	Липецкий округ	д. Кулешовка	Народная	127	-	52.594354	39.341307	2	0,75	металл	0	-	-	0	-	-	нет	-
3717	Липецкий округ	с. Подгорное	Набережная	18	-	52.540768	39.529773	3	0,75	металл	0	-	-	0	-	-	нет	-
3718	Липецкий округ	д. Кулешовка	Народная	92	-	52.595549	39.349075	2	0,75	металл	0	-	-	0	-	-	нет	-
3719	Липецкий округ	с. Подгорное	Набережная	45	-	52.539061	39.528056	3	0,75	металл	0	-	-	0	-	-	нет	-
3720	Липецкий округ	с. Подгорное	Школьная	22	-	52.54264	39.519624	3	0,75	металл	0	-	-	0	-	-	нет	-
3721	Липецкий округ	д. Кулешовка	Народная	88	-	52.595778	39.349718	3	0,75	металл	0	-	-	0	-	-	нет	-
3722	Липецкий округ	с. Подгорное	Школьная	74	-	52.543846	39.509986	4	0,75	металл	0	-	-	0	-	-	нет	-
3723	Липецкий округ	с. Подгорное	9 мая	31	-	52.544577	39.505802	3	0,75	металл	0	-	-	0	-	-	нет	-
3724	Липецкий округ	д. Кулешовка	Поселковая	3	-	52.597902	39.365066	5	0,75	металл	0	-	-	0	-	-	нет	-
3725	Липецкий округ	с. Подгорное	Курская	1	-	52.548615	39.486662	2	0,75	металл	0	-	-	0	-	-	нет	-
3726	Липецкий округ	с. Подгорное	Курская	17	-	52.550669	39.488721	2	0,75	металл	0	-	-	0	-	-	нет	-
3727	Липецкий округ	д. Кулешовка	Парковая	2	-	52.596036	39.364209	5	0,75	металл	0	-	-	0	-	-	нет	-
3728	Липецкий округ	с. Подгорное	Курская	46	-	52.552365	39.490161	2	0,75	металл	0	-	-	0	-	-	нет	-
3729	Липецкий округ	с. Косыревка	Липецкая	17	-	52.607957	39.397144	2	0,75	металл	0	-	-	0	-	-	нет	-
3730	Липецкий округ	с. Подгорное	50 лет Победы	2	-	52.554181	39.493438	3	0,75	металл	0	-	-	0	-	-	нет	-
3731	Липецкий округ	с. Подгорное	50 лет Победы	81	-	52.554783	39.499533	3	0,75	металл	0	-	-	0	-	-	нет	-
3732	Липецкий округ	с. Подгорное	Железнодорожная	13	-	52.555703	39.502717	2	0,75	металл	0	-	-	0	-	-	нет	-
3733	Липецкий округ	с. Косыревка	Липецкая	12	-	52.607007	39.400895	4	0,75	металл	0	-	-	0	-	-	нет	-
3734	Липецкий округ	с. Подгорное	Железнодорожная	6	-	52.553919	39.501269	2	0,75	металл	0	-	-	0	-	-	нет	-
3735	Липецкий округ	с. Косыревка	Липецкая	43	-	52.609254	39.39024	6	0,75	металл	0	-	-	0	-	-	нет	-
3736	Липецкий округ	с. Косыревка	Дорожная	3	а	52.596953	39.402034	2	0,75	металл	0	-	-	0	-	-	нет	-
3737	Липецкий округ	с. Косыревка	Дорожная	10	-	52.60269	39.379375	4	0,75	металл	0	-	-	0	-	-	нет	-
3738	Липецкий округ	с. Косыревка	Дорожная	13	-	52.603143	39.373512	6	0,75	металл	0	-	-	0	-	-	нет	-
3739	Липецкий округ	с. Косыревка	Дорожная	17	-	52.603237	39.37125	2	0,75	металл	0	-	-	0	-	-	нет	-
3740	Липецкий округ	с. Косыревка	Южная	6	-	52.606127	39.404508	6	0,75	металл	0	-	-	0	-	-	нет	-
3741	Липецкий округ	с. Косыревка	Южная	11	-	52.604264	39.403129	5	0,75	металл	0	-	-	0	-	-	нет	-
3742	Липецкий округ	с. Косыревка	Соловьиная	2	-	52.602159	39.387208	2	0,75	металл	0	-	-	0	-	-	нет	-
3743	Липецкий округ	с. Косыревка	Соловьиная	10	-	52.601947	39.392015	2	0,75	металл	0	-	-	0	-	-	нет	-
3744	Липецкий округ	с. Косыревка	Соловьиная	12	-	52.601774	39.394359	2	0,75	металл	0	-	-	0	-	-	нет	-
3745	Липецкий округ	с. Косыревка	Соловьиная	16	-	52.601474	39.397385	2	0,75	металл	0	-	-	0	-	-	нет	-
3746	Липецкий округ	с. Косыревка	Соловьиная	6	-	52.602182	39.388822	4	0,75	металл	0	-	-	0	-	-	нет	-
3747	Липецкий округ	с. Косыревка	Соловьиная	20	-	52.601338	39.399305	2	0,75	металл	0	-	-	0	-	-	нет	-
3748	Липецкий округ	с. Косыревка	Ленина	29	-	52.604937	39.4163	2	0,75	металл	0	-	-	0	-	-	нет	-
3749	Липецкий округ	с. Косыревка	Ленина	44	-	52.606638	39.413564	2	0,75	металл	0	-	-	0	-	-	нет	-
3750	Липецкий округ	с. Косыревка	Ленина	56	-	52.60769	39.410104	3	0,75	металл	0	-	-	0	-	-	нет	-
3751	Липецкий округ	с. Косыревка	Ленина	77	-	52.608732	39.402556	2	0,75	металл	0	-	-	0	-	-	нет	-
3752	Липецкий округ	с. Косыревка	Ленина	94	-	52.609867	39.401751	2	0,75	металл	0	-	-	0	-	-	нет	-
3753	Липецкий округ	с. Косыревка	Ленина	110	-	52.610485	39.39746	2	0,75	металл	0	-	-	0	-	-	нет	-
3754	Липецкий округ	с. Введенка	Заветная	-	-	52.702712	39.668385	0	-	-	0	-	-	0	-	-	да	-
3755	Липецкий округ	с. Косыревка	Ленина	128	-	52.61199	39.393008	2	0,75	металл	0	-	-	0	-	-	нет	-
3756	Липецкий округ	с. Косыревка	Сельская	12	-	52.604316	39.391343	2	0,75	металл	0	-	-	0	-	-	нет	-
3757	Липецкий округ	с. Косыревка	Лесная	31	-	52.610794	39.407317	2	0,75	металл	0	-	-	0	-	-	нет	-
3758	Липецкий округ	с. Косыревка	Советская	19	А	52.605198	39.417109	3	0,75	металл	0	-	-	0	-	-	нет	-
3759	Липецкий округ	с. Косыревка	Советская	26	-	52.606267	39.416128	2	0,75	металл	0	-	-	0	-	-	нет	-
3760	Липецкий округ	с. Косыревка	Советская	80	а	52.608992	39.405429	2	0,75	металл	0	-	-	0	-	-	нет	-
3761	Липецкий округ	с. Косыревка	Советская	38	-	52.607508	39.414728	2	0,75	металл	0	-	-	0	-	-	нет	-
3762	Липецкий округ	с. Косыревка	Советская	55	-	52.608622	39.411144	2	0,75	металл	0	-	-	0	-	-	нет	-
3763	Липецкий округ	с. Косыревка	Советская	70	-	52.609127	39.408564	2	0,75	металл	0	-	-	0	-	-	нет	-
3764	Липецкий округ	с. Косыревка	Советская	107	-	52.610056	39.400305	2	0,75	металл	0	-	-	0	-	-	нет	-
3765	Липецкий округ	с. Косыревка	Советская	90	-	52.609554	39.403891	2	0,75	металл	0	-	-	0	-	-	нет	-
3766	Липецкий округ	с. Косыревка	Советская	127	-	52.611202	39.395121	2	0,75	металл	0	-	-	0	-	-	нет	-
3767	Липецкий округ	с. Косыревка	Советская	139	-	52.612876	39.390287	2	0,75	металл	0	-	-	0	-	-	нет	-
3768	Липецкий округ	с. Боринское	СалтыковаЩедрина	32	-	52.460952	39.393636	6	0,75	металл	0	-	-	0	-	-	нет	-
3769	Липецкий округ	с. Боринское	СалтыковаЩедрина	27	-	52.461135	39.391405	6	0,75	металл	0	-	-	0	-	-	нет	-
3770	Липецкий округ	с. Сырское	Одноличка	30	-	52.561549	39.516611	3	0,75	металл	0	-	-	0	-	-	нет	-

Приложение 2 к приказу управления экологии и природных ресурсов Липецкой области
«Приложение А6. Реестр контейнерных площадок (по данным РО) Центральная зона.

№ п/п	Данные о нахождении мест (площадок) накопления твердых коммунальных отходов							Контейнеры для несортированных отходов			Контейнеры для утилизируемых отходов (раздельный сбор)			Контейнеры для сбора крупногабаритных отходов			Точка бестарного сбора (да/нет)	Примечание
	Муниципальное образование	Населенный пункт	Улица	Дом	Корпус/ Строение	Широта	Долгота	Кол-во	Емкость (отдельного контейнера)	Материал контейнера	Кол-во	Емкость (отдельного контейнера)	Материал контейнера	Кол-во	Емкость (отдельн ого	Материал контейнера		
3771	Липецкий округ	с. Большая Кузьминка	Школьная	1	а	52.745769	39.732985	3	0,75	металл	0	-	-	0	-	-	нет	-
3772	Липецкий округ	с. Хрущевка	Молодежная	19	-	52.532444	39.502611	2	0,75	металл	0	-	-	0	-	-	нет	-
3773	Липецкий округ	с. Большая Кузьминка	Комсомольская	13	-	52.746688	39.721222	3	0,75	металл	0	-	-	0	-	-	нет	-
3774	Липецкий округ	с. Хрущевка	МолодежнаяЦентральная	138	В	52.529484	39.513439	3	0,75	металл	0	-	-	0	-	-	нет	-
3775	Липецкий округ	с. Хрущевка	Набережная	10	-	52.529855	39.516576	4	0,75	металл	0	-	-	0	-	-	нет	-
3776	Липецкий округ	с. Большая Кузьминка	Комсомольская	19	-	52.747202	39.721739	3	0,75	металл	0	-	-	0	-	-	нет	-
3777	Липецкий округ	с. Хрущевка	Набережная	35	-	52.532567	39.51825	3	0,75	металл	0	-	-	0	-	-	нет	-
3778	Липецкий округ	с. Большая Кузьминка	Садовая	37	а	52.750216	39.714261	3	0,75	металл	0	-	-	0	-	-	нет	-
3779	Липецкий округ	с. Хрущевка	Набережная	66	-	52.535256	39.520084	3	0,75	металл	0	-	-	0	-	-	нет	-
3780	Липецкий округ	с. Хрущевка	Школьная	27	-	52.53444	39.513073	4	0,75	металл	0	-	-	0	-	-	нет	-
3781	Липецкий округ	с. Хрущевка	Школьная	2	-	52.534162	39.50897	3	0,75	металл	0	-	-	0	-	-	нет	-
3782	Липецкий округ	с. Хрущевка	Центральная	59	-	52.535034	39.50411	4	0,75	металл	0	-	-	0	-	-	нет	-
3783	Липецкий округ	с. Большая Кузьминка	Садовая	16	А	52.748214	39.724151	4	0,75	металл	0	-	-	0	-	-	нет	-
3784	Липецкий округ	с. Хрущевка	Центральная	27	-	52.536284	39.498756	3	0,75	металл	0	-	-	0	-	-	нет	-
3785	Липецкий округ	с. Хрущевка	Пролетарская	56	-	52.535967	39.503944	3	0,75	металл	0	-	-	0	-	-	нет	-
3786	Липецкий округ	с. Хрущевка	Луговая	6	-	52.537951	39.503884	3	0,75	металл	0	-	-	0	-	-	нет	-
3787	Липецкий округ	с. Большая Кузьминка	Октябрьская	7	-	52.752742	39.722052	4	0,75	металл	0	-	-	0	-	-	нет	-
3788	Липецкий округ	с. Большая Кузьминка	Октябрьская	36	а	52.752212	39.713514	3	0,75	металл	0	-	-	0	-	-	нет	-
3789	Липецкий округ	с. Большая Кузьминка	Ленина	1	а	52.758539	39.725073	3	0,75	металл	0	-	-	0	-	-	нет	-
3790	Липецкий округ	с. Хрущевка	Луговая над логом	5	а	52.542088	39.499549	2	0,75	металл	0	-	-	0	-	-	нет	-
3791	Липецкий округ	с. Большая Кузьминка	Ленина	23	-	52.755565	39.725395	2	0,75	металл	0	-	-	0	-	-	нет	-
3792	Липецкий округ	с. Большая Кузьминка	Ленина	48	-	52.753006	39.726683	4	0,75	металл	0	-	-	0	-	-	нет	-
3793	Липецкий округ	с. Большая Кузьминка	Новая	28	а	52.757578	39.71619	2	0,75	металл	0	-	-	0	-	-	нет	-
3794	Липецкий округ	с. Хрущевка	Прогонная	26	-	52.540247	39.486982	2	0,75	металл	0	-	-	0	-	-	нет	-
3795	Липецкий округ	с. Хрущевка	Элеваторная	44	а	52.547944	39.4989	3	0,75	металл	0	-	-	0	-	-	нет	-
3796	Липецкий округ	с. Хрущевка	ЭлеваторнаяПрогонная	79	а	52.549004	39.497339	2	0,75	металл	0	-	-	0	-	-	нет	-
3797	Липецкий округ	с. Большая Кузьминка	Банных	28	-	52.757477	39.716048	3	0,75	металл	0	-	-	0	-	-	нет	-
3798	Липецкий округ	с. Сенцово	1 Мая	10	-	52.648869	39.348979	2	0,75	металл	0	-	-	0	-	-	нет	-
3799	Липецкий округ	с. Большая Кузьминка	Банных	32	а	52.756974	39.712826	3	0,75	металл	0	-	-	0	-	-	нет	-
3800	Липецкий округ	с. Большая Кузьминка	Лесная	2	а	52.746033	39.723573	3	0,75	металл	0	-	-	0	-	-	нет	-
3801	Липецкий округ	с. Большая Кузьминка	Лесная	50	а	52.743927	39.711383	2	0,75	металл	0	-	-	0	-	-	нет	-
3802	Липецкий округ	с. Большая Кузьминка	Лесная	37	-	52.744135	39.717434	3	0,75	металл	0	-	-	0	-	-	нет	-
3803	Липецкий округ	с. Сырское	Советская	184	-	52.563201	39.530803	3	0,75	металл	0	-	-	0	-	-	нет	-
3804	Липецкий округ	с. Сырское	Советская	48	-	52.567426	39.515243	3	0,75	металл	0	-	-	0	-	-	нет	-
3805	Липецкий округ	с. Большая Кузьминка	Московская	34	-	52.747759	39.725706	4	0,75	металл	0	-	-	0	-	-	нет	-
3806	Липецкий округ	с. Сырское	Советская	106	-	52.56487	39.523584	3	0,75	металл	0	-	-	0	-	-	нет	-
3807	Липецкий округ	с. Большая Кузьминка	Московская	37	-	52.74723	39.726193	3	0,75	металл	0	-	-	0	-	-	нет	-
3808	Липецкий округ	с. Сырское	Советская	151	-	52.562353	39.529881	4	0,75	металл	0	-	-	0	-	-	нет	-
3809	Липецкий округ	с. Большая Кузьминка	Полевая	2	а	52.751047	39.704798	4	0,75	металл	0	-	-	0	-	-	нет	-
3810	Липецкий округ	с. Сырское	Советская	216	-	52.562562	39.534001	3	0,75	металл	0	-	-	0	-	-	нет	-
3811	Липецкий округ	с. Большая Кузьминка	Полевая	12	-	52.750469	39.700342	2	0,75	металл	0	-	-	0	-	-	нет	-
3812	Липецкий округ	с. Большая Кузьминка	Полевая	49	-	52.75017	39.695814	4	0,75	металл	0	-	-	0	-	-	нет	-
3813	Липецкий округ	с. Сырское	Советская	252	-	52.561558	39.53796	3	0,75	металл	0	-	-	0	-	-	нет	-
3814	Липецкий округ	с. Большая Кузьминка	Первомайская	6	-	52.751592	39.729024	3	0,75	металл	0	-	-	0	-	-	нет	-
3815	Липецкий округ	с. Большая Кузьминка	Придорожная	44	-	52.75232	39.691709	3	0,75	металл	0	-	-	0	-	-	нет	-
3816	Липецкий округ	с. Боринское	СалтыковаЩедрина	20	-	52.460335	39.390708	6	0,75	металл	0	-	-	0	-	-	нет	-
3817	Липецкий округ	с. Сырское	Советская	219	-	52.559386	39.540894	3	0,75	металл	0	-	-	0	-	-	нет	-
3818	Липецкий округ	с. Сырское	Советская	209	-	52.561166	39.538619	3	0,75	металл	0	-	-	0	-	-	нет	-
3819	Липецкий округ	с. Боринское	Ломоносова	20	-	52.459416	39.392505	4	0,75	металл	0	-	-	0	-	-	нет	-
3820	Липецкий округ	с. Сырское	Восточная	10	-	52.56522	39.514008	5	0,75	металл	0	-	-	0	-	-	нет	-
3821	Липецкий округ	с. Сырское	Восточная	14	-	52.563873	39.512462	2	0,75	металл	0	-	-	0	-	-	нет	-
3822	Липецкий округ	с. Боринское	Строителей	2	-	52.449665	39.371856	1	0,75	металл	0	-	-	0	-	-	нет	-
3823	Липецкий округ	с. Боринское	Строителей	8	-	52.44813	39.370496	4	0,75	металл	0	-	-	0	-	-	нет	-
3824	Липецкий округ	с. Боринское	Строителей	22	-	52.446593	39.369689	6	0,75	металл	0	-	-	0	-	-	нет	-
3825	Липецкий округ	с. Сырское	Восточная	2	-	52.566883	39.51566	6	0,75	металл	0	-	-	0	-	-	нет	-
3826	Липецкий округ	с. Боринское	К. Маркса	1	А	52.44758	39.376073	4	0,75	металл	0	-	-	0	-	-	нет	-

Приложение 2 к приказу управления экологии и природных ресурсов Липецкой области
«Приложение А6. Реестр контейнерных площадок (по данным РО) Центральная зона.

№ п/п	Данные о нахождении мест (площадок) накопления твердых коммунальных отходов							Контейнеры для несортированных отходов			Контейнеры для утилизируемых отходов (раздельный сбор)			Контейнеры для сбора крупногабаритных отходов			Точка бестарного сбора (да/нет)	Примечание
	Муниципальное образование	Населенный пункт	Улица	Дом	Корпус/ Строение	Широта	Долгота	Кол-во	Емкость (отдельного контейнера)	Материал контейнера	Кол-во	Емкость (отдельного контейнера)	Материал контейнера	Кол-во	Емкость (отдельн ого	Материал контейнера		
3827	Липецкий округ	с. Боринское	Луначарского	7	-	52.456206	39.374555	2	0,75	металл	0	-	-	0	-	-	нет	-
3828	Липецкий округ	с. Сырское	1 Мая	43	-	52.558814	39.531572	3	0,75	металл	0	-	-	0	-	-	нет	-
3829	Липецкий округ	с. Сырское	Садовая	82	-	52.556362	39.538572	2	0,75	металл	0	-	-	0	-	-	нет	-
3830	Липецкий округ	с. Боринское	Луначарского	16	А	52.457324	39.373874	2	0,75	металл	0	-	-	0	-	-	нет	-
3831	Липецкий округ	с. Сырское	Садовая	60	-	52.554588	39.533825	3	0,75	металл	0	-	-	0	-	-	нет	-
3832	Липецкий округ	с. Боринское	Кладбище	-	-	52.468736	39.367577	10	0,75	металл	0	-	-	0	-	-	нет	-
3833	Липецкий округ	с. Боринское	Чайковского	11	-	52.454843	39.372259	7	0,75	металл	0	-	-	0	-	-	нет	-
3834	Липецкий округ	с. Сырское	Речная	1	-	52.564842	39.546671	1	0,75	металл	0	-	-	0	-	-	нет	-
3835	Липецкий округ	с. Боринское	Чайковского	16	А	52.454202	39.374362	2	0,75	металл	0	-	-	0	-	-	нет	-
3836	Липецкий округ	с. Боринское	Дзержинского	3	-	52.458268	39.350106	1	0,75	металл	0	-	-	0	-	-	нет	-
3837	Липецкий округ	с. Сырское	Ленина	162	-	52.56232	39.540809	3	0,75	металл	0	-	-	0	-	-	нет	-
3838	Липецкий округ	с. Боринское	Жуковского	1	в	52.469426	39.370217	2	0,75	металл	0	-	-	0	-	-	нет	-
3839	Липецкий округ	с. Сырское	Ленина	74	-	52.569093	39.534115	3	0,75	металл	0	-	-	0	-	-	нет	-
3840	Липецкий округ	с. Боринское	Советская	47	-	52.46192	39.372753	4	0,75	металл	0	-	-	0	-	-	нет	-
3841	Липецкий округ	с. Сырское	Ленина	174	-	52.561733	39.544049	1	0,75	металл	0	-	-	0	-	-	нет	-
3842	Липецкий округ	с. Сырское	Ленина	-	-	52.560292	39.5437	1	0,75	металл	0	-	-	0	-	-	нет	-
3843	Липецкий округ	с. Васильевка	Механизаторов	26	-	52.505491	39.214238	2	0,75	металл	0	-	-	0	-	-	нет	-
3844	Липецкий округ	с. Васильевка	Механизаторов	12	-	52.503917	39.209218	2	0,75	металл	0	-	-	0	-	-	нет	-
3845	Липецкий округ	с. Васильевка	Хлеборобов	22	-	52.503616	39.206096	2	0,75	металл	0	-	-	0	-	-	нет	-
3846	Липецкий округ	с. Сырское	8 Марта	99	-	52.566804	39.539844	2	0,75	металл	0	-	-	0	-	-	нет	-
3847	Липецкий округ	с. Васильевка	Хлеборобов	12	-	52.504831	39.205001	2	0,75	металл	0	-	-	0	-	-	нет	-
3848	Липецкий округ	с. Сырское	Калинина	42	-	52.575708	39.53538	3	0,75	металл	0	-	-	0	-	-	нет	-
3849	Липецкий округ	с. Васильевка	Хлеборобов	2	-	52.50697	39.203054	1	0,75	металл	0	-	-	0	-	-	нет	-
3850	Липецкий округ	с. Сырское	Пролетарская	99	-	52.569315	39.544461	2	0,75	металл	0	-	-	0	-	-	нет	-
3851	Липецкий округ	с. Сырское	Северная	2	-	52.571082	39.519105	3	0,75	металл	0	-	-	0	-	-	нет	-
3852	Липецкий округ	с. Сырское	Мира	10	-	52.567258	39.524071	5	1,10	пластик	0	-	-	0	-	-	нет	-
3853	Липецкий округ	с. Сенцово	Ленина	68	-	52.638444	39.345165	2	0,75	металл	0	-	-	0	-	-	нет	-
3854	Липецкий округ	с. Сенцово	Ленина	30	-	52.635983	39.34214	2	0,75	металл	0	-	-	0	-	-	нет	-
3855	Липецкий округ	с. Сенцово	Ленина	84	-	52.639271	39.346576	2	0,75	металл	0	-	-	0	-	-	нет	-
3856	Липецкий округ	с. Васильевка	Центральная	2	-	52.506078	39.2041	2	0,75	металл	0	-	-	0	-	-	нет	-
3857	Липецкий округ	с. Васильевка	Центральная	14	-	52.507332	39.212131	2	0,75	металл	0	-	-	0	-	-	нет	-
3858	Липецкий округ	с. Сенцово	Ленина	106	-	52.640595	39.348148	2	0,75	металл	0	-	-	0	-	-	нет	-
3859	Липецкий округ	с. Сенцово	Ленина	128	-	52.641627	39.351104	2	0,75	металл	0	-	-	0	-	-	нет	-
3860	Липецкий округ	с. Сенцово	Ленина	128	Б	52.640853	39.352686	2	0,75	металл	0	-	-	0	-	-	нет	-
3861	Липецкий округ	с. Сенцово	Ленина	156	-	52.643453	39.351833	2	0,75	металл	0	-	-	0	-	-	нет	-
3862	Липецкий округ	с. Васильевка	Центральная	105	-	52.507499	39.226668	2	0,75	металл	0	-	-	0	-	-	нет	-
3863	Липецкий округ	с. Васильевка	Центральная	26	а	52.507913	39.208241	2	0,75	металл	0	-	-	0	-	-	нет	-
3864	Липецкий округ	с. Васильевка	Центральная	36	-	52.50809	39.214389	2	0,75	металл	0	-	-	0	-	-	нет	-
3865	Липецкий округ	с. Васильевка	Центральная	87	-	52.507629	39.223208	2	0,75	металл	0	-	-	0	-	-	нет	-
3866	Липецкий округ	с. Васильевка	Молодежная	2	-	52.510193	39.221378	2	0,75	металл	0	-	-	0	-	-	нет	-
3867	Липецкий округ	с. Васильевка	-	-	-	52.502839	39.214238	2	0,75	металл	0	-	-	0	-	-	нет	-
3868	Липецкий округ	с. Алексеевка	Новая	9	-	52.481771	39.22126	2	0,75	металл	0	-	-	0	-	-	нет	-
3869	Липецкий округ	с. Сенцово	Ленина	194	-	52.64525	39.35569	2	0,75	металл	0	-	-	0	-	-	нет	-
3870	Липецкий округ	с. Алексеевка	Новая	16	-	52.481989	39.218948	2	0,75	металл	0	-	-	0	-	-	нет	-
3871	Липецкий округ	с. Сенцово	Ленина	258	-	52.647968	39.362616	2	0,75	металл	0	-	-	0	-	-	нет	-
3872	Липецкий округ	с. Сенцово	Ленина	230	-	52.647027	39.358743	2	0,75	металл	0	-	-	0	-	-	нет	-
3873	Липецкий округ	с. Сенцово	Ленина	37	-	52.637871	39.343604	2	0,75	металл	0	-	-	0	-	-	нет	-
3874	Липецкий округ	с. Сенцово	Ленина	63	-	52.639743	39.345385	2	0,75	металл	0	-	-	0	-	-	нет	-
3875	Липецкий округ	с. Алексеевка	-	-	-	52.482458	39.214246	2	0,75	металл	0	-	-	0	-	-	нет	-
3876	Липецкий округ	с. Алексеевка	Новая	-	-	52.481763	39.210201	2	0,75	металл	0	-	-	0	-	-	нет	-
3877	Липецкий округ	с. Алексеевка	Зеленая	-	-	52.484543	39.21276	2	0,75	металл	0	-	-	0	-	-	нет	-
3878	Липецкий округ	с. Алексеевка	Зеленая	-	-	52.48503	39.218312	2	0,75	металл	0	-	-	0	-	-	нет	-
3879	Липецкий округ	с. Сенцово	Ленина	95	-	52.641745	39.347429	2	0,75	металл	0	-	-	0	-	-	нет	-
3880	Липецкий округ	с. Алексеевка	Приовражная	-	-	52.485399	39.223129	2	0,75	металл	0	-	-	0	-	-	нет	-
3881	Липецкий округ	с. Алексеевка	Приовражная	-	-	52.484996	39.230197	2	0,75	металл	0	-	-	0	-	-	нет	-
3882	Липецкий округ	с. Сенцово	Ленина	121	-	52.643216	39.348556	2	0,75	металл	0	-	-	0	-	-	нет	-

Приложение 2 к приказу управления экологии и природных ресурсов Липецкой области
«Приложение А6. Реестр контейнерных площадок (по данным РО) Центральная зона.

№ п/п	Данные о нахождении мест (площадок) накопления твердых коммунальных отходов							Контейнеры для несортированных отходов			Контейнеры для утилизируемых отходов (раздельный сбор)			Контейнеры для сбора крупногабаритных отходов			Точка бестарного сбора (да/нет)	Примечание
	Муниципальное образование	Населенный пункт	Улица	Дом	Корпус/ Строение	Широта	Долгота	Кол-во	Емкость (отдельного контейнера)	Материал контейнера	Кол-во	Емкость (отдельного контейнера)	Материал контейнера	Кол-во	Емкость (отдельного	Материал контейнера		
3883	Липецкий округ	с. Студеные Хутора	Терешковой	2	а	52.55381	39.371816	2	0,75	металл	0	-	-	0	-	-	нет	-
3884	Липецкий округ	с. Студеные Хутора	Терешковой	44	-	52.555777	39.374244	3	0,75	металл	0	-	-	0	-	-	нет	-
3885	Липецкий округ	с. Студеные Хутора	Терешковой	78	-	52.561833	39.370747	2	0,75	металл	0	-	-	0	-	-	нет	-
3886	Липецкий округ	с. Сенцово	Ленина	145	-	52.644433	39.350497	2	0,75	металл	0	-	-	0	-	-	нет	-
3887	Липецкий округ	с. Студеные Хутора	Терешковой	58	-	52.559322	39.371213	2	0,75	металл	0	-	-	0	-	-	нет	-
3888	Липецкий округ	с. Студеные Хутора	Суворова	12	-	52.554992	39.375941	2	0,75	металл	0	-	-	0	-	-	нет	-
3889	Липецкий округ	с. Студеные Хутора	Минина	18	-	52.556933	39.38247	2	0,75	металл	0	-	-	0	-	-	нет	-
3890	Липецкий округ	с. Студеные Хутора	Мичурина	3	-	52.553517	39.373927	2	0,75	металл	0	-	-	0	-	-	нет	-
3891	Липецкий округ	с. Сенцово	Ленина	173	-	52.645322	39.352713	2	0,75	металл	0	-	-	0	-	-	нет	-
3892	Липецкий округ	с. Студеные Хутора	Мичурина	17	-	52.551455	39.378777	4	0,75	металл	0	-	-	0	-	-	нет	-
3893	Липецкий округ	с. Студеные Хутора	Мичурина	26	-	52.551504	39.381802	2	0,75	металл	0	-	-	0	-	-	нет	-
3894	Липецкий округ	с. Студеные Хутора	Мичурина	47	-	52.551331	39.387156	2	0,75	металл	0	-	-	0	-	-	нет	-
3895	Липецкий округ	с. Сенцово	Ленина	221	-	52.647135	39.356168	2	0,75	металл	0	-	-	0	-	-	нет	-
3896	Липецкий округ	с. Крутые Хутора	Ленина	44	-	52.497635	39.366245	3	0,75	металл	0	-	-	0	-	-	нет	-
3897	Липецкий округ	с. Крутые Хутора	Ленина	97	-	52.496472	39.369807	3	0,75	металл	0	-	-	0	-	-	нет	-
3898	Липецкий округ	с. Сенцово	Ленина	255	-	52.64855	39.359268	2	0,75	металл	0	-	-	0	-	-	нет	-
3899	Липецкий округ	с. Крутые Хутора	Школьная	5	-	52.506909	39.365005	4	0,75	металл	0	-	-	0	-	-	нет	-
3900	Липецкий округ	с. Крутые Хутора	Фрунзе	2	-	52.505306	39.362162	3	0,75	металл	0	-	-	0	-	-	нет	-
3901	Липецкий округ	с. Крутые Хутора	Фрунзе	17	-	52.504229	39.358182	3	0,75	металл	0	-	-	0	-	-	нет	-
3902	Липецкий округ	с. Сенцово	Ленина	172	-	52.644655	39.353534	2	0,75	металл	0	-	-	0	-	-	нет	-
3903	Липецкий округ	с. Крутые Хутора	Космонавтов	3	а	52.508262	39.348025	3	0,75	металл	0	-	-	0	-	-	нет	-
3904	Липецкий округ	с. Сенцово	1 Мая	21	А	52.652287	39.343819	2	0,75	металл	0	-	-	0	-	-	нет	-
3905	Липецкий округ	с. Крутые Хутора	Космонавтов	19	-	52.503351	39.353685	4	0,75	металл	0	-	-	0	-	-	нет	-
3906	Липецкий округ	с. Сенцово	8 Марта	1	А	52.642253	39.356376	2	0,75	металл	0	-	-	0	-	-	нет	-
3907	Липецкий округ	с. Крутые Хутора	Садовая	3	а	52.501516	39.351453	4	0,75	металл	0	-	-	0	-	-	нет	-
3908	Липецкий округ	с. Крутые Хутора	Садовая	30	-	52.50518	39.348685	4	0,75	металл	0	-	-	0	-	-	нет	-
3909	Липецкий округ	с. Крутые Хутора	Гагарина	39	-	52.509714	39.345816	4	0,75	металл	0	-	-	0	-	-	нет	-
3910	Липецкий округ	с. Крутые Хутора	Гагарина	63	-	52.511216	39.339722	4	0,75	металл	0	-	-	0	-	-	нет	-
3911	Липецкий округ	с. Крутые Хутора	Комарова	10	-	52.506357	39.37089	2	0,75	металл	0	-	-	0	-	-	нет	-
3912	Липецкий округ	с. Вербилово	Титова	41	-	52.293829	39.409526	2	0,75	металл	0	-	-	0	-	-	нет	-
3913	Липецкий округ	с. Вербилово	Титова	4	-	52.293999	39.414806	2	0,75	металл	0	-	-	0	-	-	нет	-
3914	Липецкий округ	с. Вербилово	Гагарина	2	-	52.297342	39.412311	2	0,75	металл	0	-	-	0	-	-	нет	-
3915	Липецкий округ	с. Вербилово	Плеханова	4	-	52.298812	39.415009	4	0,75	металл	0	-	-	0	-	-	нет	-
3916	Липецкий округ	с. Вербилово	пер. 9 Января	10	-	52.299651	39.416088	2	0,75	металл	0	-	-	0	-	-	нет	-
3917	Липецкий округ	с. Вербилово	Кирова	2	-	52.30348	39.419768	2	0,75	металл	0	-	-	0	-	-	нет	-
3918	Липецкий округ	с. Вербилово	Кирова	22	-	52.302853	39.41275	2	0,75	металл	0	-	-	0	-	-	нет	-
3919	Липецкий округ	с. Вербилово	Пушкина	2	-	52.310663	39.417729	2	0,75	металл	0	-	-	0	-	-	нет	-
3920	Липецкий округ	с. Вербилово	Пушкина	15	-	52.31304	39.417091	2	0,75	металл	0	-	-	0	-	-	нет	-
3921	Липецкий округ	с. Вербилово	Пушкина	16	-	52.306874	39.419194	2	0,75	металл	0	-	-	0	-	-	нет	-
3922	Липецкий округ	с. Вербилово	Ленина	2	-	52.295485	39.419547	2	0,75	металл	0	-	-	0	-	-	нет	-
3923	Липецкий округ	с. Вербилово	Ленина	5	-	52.29747	39.419172	2	0,75	металл	0	-	-	0	-	-	нет	-
3924	Липецкий округ	с. Вербилово	Ленина	39	-	52.299891	39.422718	2	0,75	металл	0	-	-	0	-	-	нет	-
3925	Липецкий округ	с. Вербилово	пер. Лесной	2	-	52.300058	39.426789	2	0,75	металл	0	-	-	0	-	-	нет	-
3926	Липецкий округ	с. Вербилово	Мичурина	21	-	52.297595	39.426966	2	0,75	металл	0	-	-	0	-	-	нет	-
3927	Липецкий округ	с. Вербилово	Островского	11	-	52.294882	39.422395	2	0,75	металл	0	-	-	0	-	-	нет	-
3928	Липецкий округ	с. Вербилово	Заречная	4	-	52.292401	39.422043	2	0,75	металл	0	-	-	0	-	-	нет	-
3929	Липецкий округ	с. Вербилово	Калинина	23	-	52.289247	39.411807	2	0,75	металл	0	-	-	0	-	-	нет	-
3930	Липецкий округ	с. Вербилово	Островского	20	А	52.293992	39.425255	2	0,75	металл	0	-	-	0	-	-	нет	-
3931	Липецкий округ	с. Вербилово	Кирова	28	-	52.304057	39.411002	1	0,75	металл	0	-	-	0	-	-	нет	-
3932	Липецкий округ	с. Грязное	Щорса	17	а	52.371025	39.391726	2	0,75	металл	0	-	-	0	-	-	нет	-
3933	Липецкий округ	с. Грязное	Щорса	22	-	52.370835	39.394263	2	0,75	металл	0	-	-	0	-	-	нет	-
3934	Липецкий округ	с. Грязное	Щорса	9	-	52.37073	39.388315	2	0,75	металл	0	-	-	0	-	-	нет	-
3935	Липецкий округ	с. Грязное	Громова	12	-	52.371251	39.40077	2	0,75	металл	0	-	-	0	-	-	нет	-
3936	Липецкий округ	с. Грязное	Громова	18	-	52.370179	39.398738	2	0,75	металл	0	-	-	0	-	-	нет	-
3937	Липецкий округ	с. Грязное	Трудовая	19	-	52.365823	39.388765	2	0,75	металл	0	-	-	0	-	-	нет	-
3938	Липецкий округ	с. Грязное	Трудовая	58	-	52.36241	39.392048	2	0,75	металл	0	-	-	0	-	-	нет	-

Приложение 2 к приказу управления экологии и природных ресурсов Липецкой области
«Приложение А6. Реестр контейнерных площадок (по данным РО) Центральная зона.

№ п/п	Данные о нахождении мест (площадок) накопления твердых коммунальных отходов							Контейнеры для несортированных отходов			Контейнеры для утилизируемых отходов (раздельный сбор)			Контейнеры для сбора крупногабаритных отходов			Точка бестарного сбора (да/нет)	Примечание
	Муниципальное образование	Населенный пункт	Улица	Дом	Корпус/ Строение	Широта	Долгота	Кол-во	Емкость (отдельного контейнера)	Материал контейнера	Кол-во	Емкость (отдельного контейнера)	Материал контейнера	Кол-во	Емкость (отдельного	Материал контейнера		
3939	Липецкий округ	с. Грязное	Ленинская	17	-	52.36582	39.385943	2	0,75	металл	0	-	-	0	-	-	нет	-
3940	Липецкий округ	с. Грязное	Ленинская	31	-	52.362604	39.387166	2	0,75	металл	0	-	-	0	-	-	нет	-
3941	Липецкий округ	с. Грязное	Чапаева	32	-	52.361263	39.382156	2	0,75	металл	0	-	-	0	-	-	нет	-
3942	Липецкий округ	с. Грязное	Чапаева	21	-	52.36528	39.3801	2	0,75	металл	0	-	-	0	-	-	нет	-
3943	Липецкий округ	с. Грязное	Чапаева	56	-	52.356873	39.385118	2	0,75	металл	0	-	-	0	-	-	нет	-
3944	Липецкий округ	с. Грязное	Молодежная	2	-	52.365706	39.385111	2	0,75	металл	0	-	-	0	-	-	нет	-
3945	Липецкий округ	с. Ивово	Колхозная	4	-	52.695613	39.100484	2	0,75	металл	0	-	-	0	-	-	нет	-
3946	Липецкий округ	с. Ивово	Колхозная	17	-	52.695373	39.092924	2	0,75	металл	0	-	-	0	-	-	нет	-
3947	Липецкий округ	с. Ивово	Лесная	22	-	52.697469	39.083371	2	0,75	металл	0	-	-	0	-	-	нет	-
3948	Липецкий округ	с. Ивово	Советская	2	-	52.69773	39.095758	2	0,75	металл	0	-	-	0	-	-	нет	-
3949	Липецкий округ	с. Сенцово	8 Марта	14	-	52.64027	39.358324	2	0,75	металл	0	-	-	0	-	-	нет	-
3950	Липецкий округ	с. Ивово	Советская	14	-	52.699462	39.099368	2	0,75	металл	0	-	-	0	-	-	нет	-
3951	Липецкий округ	с. Сенцово	Молодежная	1	Л	52.626561	39.355246	4	0,75	металл	0	-	-	0	-	-	нет	-
3952	Липецкий округ	с. Ивово	Советская	26	-	52.696146	39.096353	2	0,75	металл	0	-	-	0	-	-	нет	-
3953	Липецкий округ	с. Сенцово	8 Марта	33	-	52.637574	39.36148	2	0,75	металл	0	-	-	0	-	-	нет	-
3954	Липецкий округ	с. Ивово	Советская	66	-	52.697191	39.089298	2	0,75	металл	0	-	-	0	-	-	нет	-
3955	Липецкий округ	с. Сенцово	8 Марта	60	-	52.632544	39.367285	2	0,75	металл	0	-	-	0	-	-	нет	-
3956	Липецкий округ	с. Ивово	Советская	86	-	52.695373	39.081842	2	0,75	металл	0	-	-	0	-	-	нет	-
3957	Липецкий округ	с. Ивово	Советская	48	б	52.693955	39.081236	2	0,75	металл	0	-	-	0	-	-	нет	-
3958	Липецкий округ	с. Ивово	Советская	41	-	52.693845	39.087024	2	0,75	металл	0	-	-	0	-	-	нет	-
3959	Липецкий округ	д. Рогачевка	Сосновая	2	-	52.693418	39.050896	1	0,75	металл	0	-	-	0	-	-	нет	-
3960	Липецкий округ	д.	Жуковская	25	-	52.683937	39.137252	1	0,75	металл	0	-	-	0	-	-	нет	-
3961	Липецкий округ	с. Сенцово	8 Марта	65	-	52.631332	39.368492	2	0,75	металл	0	-	-	0	-	-	нет	-
3962	Липецкий округ	д.	Жуковская	8	-	52.683166	39.141125	2	0,75	металл	0	-	-	0	-	-	нет	-
3963	Липецкий округ	с. Никольское	Свободы	2	-	52.349769	39.229129	3	0,75	металл	0	-	-	0	-	-	нет	-
3964	Липецкий округ	с. Никольское	Свободы	42	а	52.345561	39.213111	1	0,75	металл	0	-	-	0	-	-	нет	-
3965	Липецкий округ	с. Стебаево	Островская	20	-	52.417831	39.273145	3	0,75	металл	0	-	-	0	-	-	нет	-
3966	Липецкий округ	с. Стебаево	Шумная	1	-	52.414291	39.262228	1	0,75	металл	0	-	-	0	-	-	нет	-
3967	Липецкий округ	с. Стебаево	Шумная	6	-	52.414386	39.265082	3	0,75	металл	0	-	-	0	-	-	нет	-
3968	Липецкий округ	с. Стебаево	Шумная	21	-	52.41346	39.269942	1	0,75	металл	0	-	-	0	-	-	нет	-
3969	Липецкий округ	с. Стебаево	Шумная	29	-	52.414029	39.273413	1	0,75	металл	0	-	-	0	-	-	нет	-
3970	Липецкий округ	с. Стебаево	Садовая	20	А	52.416961	39.263371	2	0,75	металл	0	-	-	0	-	-	нет	-
3971	Липецкий округ	с. Стебаево	Советская	7	-	52.414968	39.273488	2	0,75	металл	0	-	-	0	-	-	нет	-
3972	Липецкий округ	с. Черемушки	Кирова	1	-	52.414061	39.230831	3	0,75	металл	0	-	-	0	-	-	нет	-
3973	Липецкий округ	с. Сенцово	8 Марта	96	-	52.628858	39.371145	2	0,75	металл	0	-	-	0	-	-	нет	-
3974	Липецкий округ	с. Сенцово	8 Марта	127	А	52.637365	39.361931	2	0,75	металл	0	-	-	0	-	-	нет	-
3975	Липецкий округ	с. Кузьминские	Советская	52	-	52.69298	39.477947	2	1,10	пластик	1	0.8	металл	0	-	-	нет	-
3976	Липецкий округ	с. Кузьминские	Советская	76	-	52.697261	39.487099	2	1,10	пластик	0	-	-	0	-	-	нет	-
3977	Липецкий округ	с. Кузьминские	Советская	22	-	52.69298	39.477947	2	1,10	пластик	0	-	-	0	-	-	нет	-
3978	Липецкий округ	с. Кузьминские	Первомайская	50	а	52.689602	39.472499	2	1,10	пластик	1	0.8	металл	0	-	-	нет	-
3979	Липецкий округ	с. Кузьминские	Ленина	29	-	52.694843	39.471263	2	1,10	пластик	1	0.8	металл	0	-	-	нет	-
3980	Липецкий округ	с. Кузьминские	Ленина	48	-	52.697073	39.468157	2	1,10	пластик	1	0.8	металл	0	-	-	нет	-
3981	Липецкий округ	с. Кузьминские	Ленина	60	-	52.698175	39.466735	1	1,10	пластик	1	0.8	металл	0	-	-	нет	-
3982	Липецкий округ	с. Кузьминские	Ленина	4	-	52.691936	39.475095	4	1,10	пластик	1	0.8	металл	0	-	-	нет	-
3983	Липецкий округ	с. Кузьминские	Крестьянская	28	-	52.696597	39.477665	2	1,10	пластик	1	0.8	металл	0	-	-	нет	-
3984	Липецкий округ	с. Сенцово	8 Марта	113	б	52.634797	39.364613	2	0,75	металл	0	-	-	0	-	-	нет	-
3985	Липецкий округ	с. Кузьминские	Крестьянская	68	-	52.698447	39.472478	2	1,10	пластик	1	0.8	металл	0	-	-	нет	-
3986	Липецкий округ	с. Сенцово	8 Марта	135	-	52.638505	39.360584	2	0,75	металл	0	-	-	0	-	-	нет	-
3987	Липецкий округ	с. Сенцово	8 Марта	157	-	52.643843	39.35458	2	0,75	металл	0	-	-	0	-	-	нет	-
3988	Липецкий округ	с. Сенцово	8 Марта	94	-	52.628995	39.368186	4	0,75	металл	0	-	-	0	-	-	нет	-
3989	Липецкий округ	с. Сенцово	8 Марта	94	б	52.628347	39.37129	2	0,75	металл	0	-	-	0	-	-	нет	-
3990	Липецкий округ	с. Сенцово	Пролетарская	5	-	52.649194	39.361775	2	0,75	металл	0	-	-	0	-	-	нет	-
3991	Липецкий округ	с. Сенцово	Пролетарская	15	-	52.648114	39.365632	2	0,75	металл	0	-	-	0	-	-	нет	-
3992	Липецкий округ	с. Сенцово	Пролетарская	26	-	52.646447	39.366898	2	0,75	металл	0	-	-	0	-	-	нет	-
3993	Липецкий округ	с. Сенцово	Пролетарская	41	а	52.643192	39.366292	2	0,75	металл	0	-	-	0	-	-	нет	-
3994	Липецкий округ	с. Сенцово	Пролетарская	49	-	52.645376	39.366163	2	0,75	металл	0	-	-	0	-	-	нет	-

Приложение 2 к приказу управления экологии и природных ресурсов Липецкой области
«Приложение А6. Реестр контейнерных площадок (по данным РО) Центральная зона.

№ п/п	Данные о нахождении мест (площадок) накопления твердых коммунальных отходов							Контейнеры для несортированных отходов			Контейнеры для утилизируемых отходов (раздельный сбор)			Контейнеры для сбора крупногабаритных отходов			Точка бестарного сбора (да/нет)	Примечание
	Муниципальное образование	Населенный пункт	Улица	Дом	Корпус/ Строение	Широта	Долгота	Кол-во	Емкость (отдельного контейнера)	Материал контейнера	Кол-во	Емкость (отдельного контейнера)	Материал контейнера	Кол-во	Емкость (отдельного	Материал контейнера		
3995	Липецкий округ	с. Сенцово	Солнечная	12	-	52.641907	39.369494	2	0,75	металл	0	-	-	0	-	-	нет	-
3996	Липецкий округ	с. Сенцово	50 лет Октября	4	-	52.627956	39.363464	2	0,75	металл	0	-	-	0	-	-	нет	-
3997	Липецкий округ	с. Сенцово	50 лет Октября	8	-	52.627865	39.365122	2	0,75	металл	0	-	-	0	-	-	нет	-
3998	Липецкий округ	с. Кузьминские	Пролетарская	4	-	52.701371	39.46931	2	1,10	пластик	1	0.8	металл	0	-	-	нет	-
3999	Липецкий округ	с. Кузьминские	Пролетарская	2	а	52.70037	39.466526	2	1,10	пластик	0	-	-	0	-	-	нет	-
4000	Липецкий округ	с. Кузьминские	Молодежная	10	-	52.691441	39.472648	3	1,10	пластик	1	0.8	металл	0	-	-	нет	-
4001	Липецкий округ	с. Сенцово	50 лет Октября	16	-	52.627628	39.367504	2	0,75	металл	0	-	-	0	-	-	нет	-
4002	Липецкий округ	с. Кузьминские	Сосновая	21	-	52.691097	39.460969	2	1,10	пластик	1	0.8	металл	0	-	-	нет	-
4003	Липецкий округ	с. Сенцово	50 лет Октября	30	-	52.62711	39.373008	2	0,75	металл	0	-	-	0	-	-	нет	-
4004	Липецкий округ	с. Сенцово	Лесная	6	-	52.625358	39.375175	2	0,75	металл	0	-	-	0	-	-	нет	-
4005	Липецкий округ	с. Кузьминские	9 Мая	2	-	52.691217	39.467395	2	1,10	пластик	1	0.8	металл	0	-	-	нет	-
4006	Липецкий округ	с. Кузьминские	Школьная	39	-	52.683455	39.471806	2	1,10	пластик	1	0.8	металл	0	-	-	нет	-
4007	Липецкий округ	с. Сенцово	Гагарина	28	-	52.625244	39.369038	2	0,75	металл	0	-	-	0	-	-	нет	-
4008	Липецкий округ	с. Сенцово	Гагарина	21	-	52.625469	39.366651	2	0,75	металл	0	-	-	0	-	-	нет	-
4009	Липецкий округ	с. Кузьминские	Школьная	9	-	52.687527	39.474471	2	1,10	пластик	1	0.8	металл	0	-	-	нет	-
4010	Липецкий округ	с. Сенцово	Гагарина	1	-	52.626335	39.361624	4	0,75	металл	0	-	-	0	-	-	нет	-
4011	Липецкий округ	с. Кузьминские	Первомайская	12	-	52.683562	39.466522	2	1,10	пластик	0	-	-	0	-	-	нет	-
4012	Липецкий округ	с. Сенцово	Гагарина	4	-	52.625342	39.364999	2	0,75	металл	0	-	-	0	-	-	нет	-
4013	Липецкий округ	с. Кузьминские	Первомайская	38	а	52.687474	39.470234	2	1,10	пластик	1	0.8	металл	0	-	-	нет	-
4014	Липецкий округ	с. Сенцово	Молодежная	4	-	52.625133	39.359972	5	0,75	металл	0	-	-	0	-	-	нет	-
4015	Липецкий округ	с. Кузьминские	Луговая	22	-	52.687682	39.477627	2	1,10	пластик	1	0.8	металл	0	-	-	нет	-
4016	Липецкий округ	с. Сенцово	Молодежная	3	-	52.625192	39.358352	2	0,75	металл	0	-	-	0	-	-	нет	-
4017	Липецкий округ	с. Сенцово	Заводская	20	-	52.638296	39.364312	2	0,75	металл	0	-	-	0	-	-	нет	-
4018	Липецкий округ	д. Копцевы Хутора	Котовского	2	-	52.68133	39.469501	5	1,10	пластик	1	0.8	металл	0	-	-	нет	-
4019	Липецкий округ	д. Копцевы Хутора	Котовского	7	б	52.679012	39.467623	2	1,10	пластик	1	0.8	металл	0	-	-	нет	-
4020	Липецкий округ	с. Сенцово	70 лет Октября	6	-	52.644631	39.360407	2	0,75	металл	0	-	-	0	-	-	нет	-
4021	Липецкий округ	д. Копцевы Хутора	Котовского	8	-	52.681656	39.465713	5	1,10	пластик	1	0.8	металл	0	-	-	нет	-
4022	Липецкий округ	д. Копцевы Хутора	Советская	203	-	52.671778	39.467076	2	1,10	пластик	1	0.8	металл	0	-	-	нет	-
4023	Липецкий округ	д. Копцевы Хутора	Советская	173	-	52.674302	39.46089	4	1,10	пластик	1	0.8	металл	0	-	-	нет	-
4024	Липецкий округ	с. Сенцово	70 лет Октября	1	а	52.643173	39.357113	2	0,75	металл	0	-	-	0	-	-	нет	-
4025	Липецкий округ	с. Сенцово	8 Марта	93	-	52.627637	39.375978	2	0,75	металл	0	-	-	0	-	-	нет	-
4026	Липецкий округ	д. Копцевы Хутора	Советская	141	-	52.676251	39.456952	3	1,10	пластик	1	0.8	металл	0	-	-	нет	-
4027	Липецкий округ	д. Копцевы Хутора	Вокзальная	18	-	52.680843	39.461706	8	1,10	пластик	1	0.8	металл	0	-	-	нет	-
4028	Липецкий округ	д. Копцевы Хутора	70 лет Октября	14	-	52.676527	39.459941	2	1,10	пластик	1	0.8	металл	0	-	-	нет	-
4029	Липецкий округ	д. Копцевы Хутора	Шахтерская	2	-	52.68126	39.459607	3	1,10	пластик	1	0.8	металл	0	-	-	нет	-
4030	Липецкий округ	с. Сенцово	1 Мая	26	г	52.654135	39.342311	2	0,75	металл	0	-	-	0	-	-	нет	-
4031	Липецкий округ	д. Малашевка	Лапшова	7	-	52.737098	39.577809	2	0,75	металл	0	-	-	0	-	-	нет	-
4032	Липецкий округ	д. Малашевка	Лапшова	35	а	52.732531	39.573877	2	0,75	металл	0	-	-	0	-	-	нет	-
4033	Липецкий округ	д. Малашевка	Лапшова	45	-	52.734662	39.577042	2	0,75	металл	0	-	-	0	-	-	нет	-
4034	Липецкий округ	д. Малашевка	Лапшова	47	-	52.735032	39.577471	2	0,75	металл	0	-	-	0	-	-	нет	-
4035	Липецкий округ	д. Малашевка	Лапшова	52	а	52.736962	39.580014	2	0,75	металл	0	-	-	0	-	-	нет	-
4036	Липецкий округ	д. Малашевка	Лапшова	51	-	52.736374	39.579188	1	0,75	металл	0	-	-	0	-	-	нет	-
4037	Липецкий округ	д. Малашевка	Лапшова	22	-	52.733675	39.574204	1	0,75	металл	0	-	-	0	-	-	нет	-
4038	Липецкий округ	с. Тюшевка	Центральная	8	-	52.762577	39.551063	3	0,75	металл	0	-	-	0	-	-	нет	-
4039	Липецкий округ	с. Сенцово	Гагарина	3	-	52.625827	39.36201	2	0,75	металл	0	-	-	0	-	-	нет	-
4040	Липецкий округ	с. Тюшевка	Центральная	14	-	52.763431	39.554097	2	0,75	металл	0	-	-	0	-	-	нет	-
4041	Липецкий округ	с. Сенцово	Заводская	36	-	52.636933	39.366205	2	0,75	металл	0	-	-	0	-	-	нет	-
4042	Липецкий округ	с. Тюшевка	Центральная	11	-	52.763616	39.552707	2	0,75	металл	0	-	-	0	-	-	нет	-
4043	Липецкий округ	с. Сенцово	Заводская	45	-	52.63481	39.368378	2	0,75	металл	0	-	-	0	-	-	нет	-
4044	Липецкий округ	с. Сенцово	Заводская	16	-	52.640153	39.362514	2	0,75	металл	0	-	-	0	-	-	нет	-
4045	Липецкий округ	с. Тюшевка	Центральная	37	-	52.763697	39.560818	2	0,75	металл	0	-	-	0	-	-	нет	-
4046	Липецкий округ	с. Тюшевка	Молодежная	2	-	52.760415	39.549478	2	0,75	металл	0	-	-	0	-	-	нет	-
4047	Липецкий округ	с. Тюшевка	Молодежная	15	-	52.762025	39.553979	3	0,75	металл	0	-	-	0	-	-	нет	-
4048	Липецкий округ	с. Тюшевка	Молодежная	22	-	52.763025	39.557058	2	0,75	металл	0	-	-	0	-	-	нет	-
4049	Липецкий округ	с. Тюшевка	Речная	38	-	52.761114	39.557559	2	0,75	металл	0	-	-	0	-	-	нет	-
4050	Липецкий округ	с. Сенцово	кладбище	-	-	52.639803	39.354306	7	0,75	металл	0	-	-	0	-	-	нет	-

Приложение 2 к приказу управления экологии и природных ресурсов Липецкой области
«Приложение А6. Реестр контейнерных площадок (по данным РО) Центральная зона.

№ п/п	Данные о нахождении мест (площадок) накопления твердых коммунальных отходов							Контейнеры для несортированных отходов			Контейнеры для утилизируемых отходов (раздельный сбор)			Контейнеры для сбора крупногабаритных отходов			Точка бестарного сбора (да/нет)	Примечание
	Муниципальное образование	Населенный пункт	Улица	Дом	Корпус/ Строение	Широта	Долгота	Кол-во	Емкость (отдельного контейнера)	Материал контейнера	Кол-во	Емкость (отдельного контейнера)	Материал контейнера	Кол-во	Емкость (отдельного	Материал контейнера		
4051	Липецкий округ	с. Тюшевка	Речная	34	-	52.760071	39.554748	2	0,75	металл	0	-	-	0	-	-	нет	-
4052	Липецкий округ	с. Тюшевка	Речная	5	-	52.755	39.543917	2	0,75	металл	0	-	-	0	-	-	нет	-
4053	Липецкий округ	с. Тюшевка	Речная	24	-	52.758705	39.551508	2	0,75	металл	0	-	-	0	-	-	нет	-
4054	Липецкий округ	с. Тюшевка	Речная	11	-	52.756627	39.547206	2	0,75	металл	0	-	-	0	-	-	нет	-
4055	Липецкий округ	с. Тюшевка	Речная	8	-	52.755737	39.545328	1	0,75	металл	0	-	-	0	-	-	нет	-
4056	Липецкий округ	с. Тюшевка	Солнечная	8	-	52.765736	39.549177	3	0,75	металл	0	-	-	0	-	-	нет	-
4057	Липецкий округ	с. Тюшевка	Весенняя	2	-	52.763915	39.549497	2	0,75	металл	0	-	-	0	-	-	нет	-
4058	Липецкий округ	д. Федоровка	Горького	29	-	52.666658	39.405642	2	0,75	металл	0	-	-	0	-	-	нет	-
4059	Липецкий округ	д. Федоровка	Горького	62	-	52.666395	39.407413	2	0,75	металл	0	-	-	0	-	-	нет	-
4060	Липецкий округ	д. Студеные Выселки	Октябрьская	1	в	52.713479	39.50636	2	0,75	металл	0	-	-	0	-	-	нет	-
4061	Липецкий округ	д. Федоровка	Горького	76	-	52.663479	39.407751	2	0,75	металл	0	-	-	0	-	-	нет	-
4062	Липецкий округ	д. Студеные Выселки	Октябрьская	37	-	52.718252	39.501044	2	0,75	металл	0	-	-	0	-	-	нет	-
4063	Липецкий округ	д. Студеные Выселки	Октябрьская	21	-	52.716543	39.503077	3	0,75	металл	0	-	-	0	-	-	нет	-
4064	Липецкий округ	д. Федоровка	Горького	103	-	52.658908	39.411044	2	0,75	металл	0	-	-	0	-	-	нет	-
4065	Липецкий округ	с. Введенка	Весенняя	-	-	52.703226	39.666556	0	-	-	0	-	-	0	-	-	да	-
4066	Липецкий округ	д. Федоровка	Горького	107	-	52.660376	39.409301	4	0,75	металл	0	-	-	0	-	-	нет	-
4067	Липецкий округ	д. Студеные Выселки	Комсомольская	2	-	52.715123	39.508764	2	0,75	металл	0	-	-	0	-	-	нет	-
4068	Липецкий округ	д. Федоровка	Горького	5	-	52.663177	39.406967	2	0,75	металл	0	-	-	0	-	-	нет	-
4069	Липецкий округ	д. Студеные Выселки	Ленина	2	-	52.71189	39.519616	2	0,75	металл	0	-	-	0	-	-	нет	-
4070	Липецкий округ	с. Частая Дубрава	1 Сотня	16	-	52.538458	39.274757	1	0,75	металл	0	-	-	0	-	-	нет	-
4071	Липецкий округ	с. Частая Дубрава	Молодежная	5	а	52.545287	39.26944	4	0,75	металл	0	-	-	0	-	-	нет	-
4072	Липецкий округ	с. Частая Дубрава	Молодежная	6	-	52.544435	39.273185	3	0,75	металл	0	-	-	0	-	-	нет	-
4073	Липецкий округ	с. Частая Дубрава	Крайняя	13	-	52.54407	39.279359	1	0,75	металл	0	-	-	0	-	-	нет	-
4074	Липецкий округ	с. Частая Дубрава	Крайняя	23	-	52.543127	39.283307	1	0,75	металл	0	-	-	0	-	-	нет	-
4075	Липецкий округ	с. Частая Дубрава	Приовражная	7	-	52.542915	39.276902	1	0,75	металл	0	-	-	0	-	-	нет	-
4076	Липецкий округ	с. Частая Дубрава	Тихая	2	-	52.547968	39.277868	3	0,75	металл	0	-	-	0	-	-	нет	-
4077	Липецкий округ	с. Частая Дубрава	Победы	1	-	52.549666	39.279837	2	0,75	металл	0	-	-	0	-	-	нет	-
4078	Липецкий округ	с. Частая Дубрава	пер. Южный	1	а	52.546696	39.275405	4	0,75	металл	0	-	-	0	-	-	нет	-
4079	Липецкий округ	с. Частая Дубрава	Южная	2	-	52.546262	39.276194	3	0,75	металл	0	-	-	0	-	-	нет	-
4080	Липецкий округ	д. Студеные Выселки	Ленина	16	-	52.713908	39.516799	2	0,75	металл	0	-	-	0	-	-	нет	-
4081	Липецкий округ	д. Студеные Выселки	Ленина	46	а	52.718016	39.512293	2	0,75	металл	0	-	-	0	-	-	нет	-
4082	Липецкий округ	д. Студеные Выселки	Ленина	76	-	52.720427	39.510104	4	0,75	металл	0	-	-	0	-	-	нет	-
4083	Липецкий округ	д. Студеные Выселки	Пролетарская	12	-	52.725277	39.509037	2	0,75	металл	0	-	-	0	-	-	нет	-
4084	Липецкий округ	д. Студеные Выселки	Пролетарская	60	-	52.729017	39.51159	2	0,75	металл	0	-	-	0	-	-	нет	-
4085	Липецкий округ	д. Студеные Выселки	Интернациональная	21	-	52.720625	39.501902	2	0,75	металл	0	-	-	0	-	-	нет	-
4086	Липецкий округ	д. Студеные Выселки	Интернациональная	31	-	52.722701	39.504375	2	0,75	металл	0	-	-	0	-	-	нет	-
4087	Липецкий округ	с. Частая Дубрава	Механизаторов	4	-	52.548903	39.27569	2	0,75	металл	0	-	-	0	-	-	нет	-
4088	Липецкий округ	д. Студеные Выселки	Интернациональная	97	-	52.730504	39.509466	1	0,75	металл	0	-	-	0	-	-	нет	-
4089	Липецкий округ	д. Студеные Выселки	Интернациональная	123	а	52.734035	39.514149	3	0,75	металл	0	-	-	0	-	-	нет	-
4090	Липецкий округ	д. Новая Деревня	Центральная	15	-	52.726007	39.399478	3	1,10	пластик	0	-	-	0	-	-	нет	-
4091	Липецкий округ	д. Новая Деревня	Центральная	30	а	52.72797	39.396753	2	0,75	металл	0	-	-	0	-	-	нет	-
4092	Липецкий округ	д. Новая Деревня	Центральная	44	а	52.730439	39.393041	3	1,10	пластик	0	-	-	0	-	-	нет	-
4093	Липецкий округ	д. Новая Деревня	Сельсоветская	2	-	52.72823	39.392467	2	0,75	металл	0	-	-	0	-	-	нет	-
4094	Липецкий округ	д. Новая Деревня	Школьная	35	-	52.731449	39.383813	2	0,75	металл	0	-	-	0	-	-	нет	-
4095	Липецкий округ	д. Новая Деревня	Школьная	9	-	52.730169	39.381121	2	0,75	металл	0	-	-	0	-	-	нет	-
4096	Липецкий округ	д. Новая Деревня	Школьная	4	-	52.727382	39.384425	2	0,75	металл	0	-	-	0	-	-	нет	-
4097	Липецкий округ	д. Новая Деревня	Первомайская	8	-	52.725582	39.384393	2	0,75	металл	0	-	-	0	-	-	нет	-
4098	Липецкий округ	д. Новая Деревня	Первомайская	3	-	52.725208	39.385514	4	0,75	металл	0	-	-	0	-	-	нет	-
4099	Липецкий округ	д. Новая Деревня	Ленина	8	-	52.724893	39.381764	2	0,75	металл	0	-	-	0	-	-	нет	-
4100	Липецкий округ	д. Новая Деревня	Ленина	11	-	52.723782	39.383889	3	0,75	металл	0	-	-	0	-	-	нет	-
4101	Липецкий округ	д. Новая Деревня	Лесная	24	-	52.730841	39.403319	2	0,75	металл	0	-	-	0	-	-	нет	-
4102	Липецкий округ	д. Новая Деревня	Лесная	21	А	52.733921	39.404714	2	0,75	металл	0	-	-	0	-	-	нет	-
4103	Липецкий округ	д. Новая Деревня	Лесная	1	б	52.729516	39.399821	2	0,75	металл	0	-	-	0	-	-	нет	-
4104	Липецкий округ	д. Новая Деревня	Ленина	1	-	52.723106	39.385434	3	0,75	металл	0	-	-	0	-	-	нет	-
4105	Липецкий округ	д. Новая Деревня	Крайняя	10	-	52.734772	39.380515	2	0,75	металл	0	-	-	0	-	-	нет	-
4106	Липецкий округ	д. Новая Деревня	Ленина	23	-	52.720351	39.388609	2	0,75	металл	0	-	-	0	-	-	нет	-

Приложение 2 к приказу управления экологии и природных ресурсов Липецкой области
«Приложение А6. Реестр контейнерных площадок (по данным РО) Центральная зона.

№ п/п	Данные о нахождении мест (площадок) накопления твердых коммунальных отходов							Контейнеры для несортированных отходов			Контейнеры для утилизируемых отходов (раздельный сбор)			Контейнеры для сбора крупногабаритных отходов			Точка бестарного сбора (да/нет)	Примечание
	Муниципальное образование	Населенный пункт	Улица	Дом	Корпус/ Строение	Широта	Долгота	Кол-во	Емкость (отдельного контейнера)	Материал контейнера	Кол-во	Емкость (отдельного контейнера)	Материал контейнера	Кол-во	Емкость (отдельного	Материал контейнера		
4107	Липецкий округ	д. Новая Деревня	Механизаторов	6	-	52.72526	39.389591	4	0,75	металл	0	-	-	0	-	-	нет	-
4108	Липецкий округ	д. Новая Деревня	Механизаторов	1	-	52.724221	39.38869	4	0,75	металл	0	-	-	0	-	-	нет	-
4109	Липецкий округ	д. Новая Деревня	Почтовая	1	-	52.721287	39.385562	2	0,75	металл	0	-	-	0	-	-	нет	-
4110	Липецкий округ	д. Новая Деревня	Садовая	21	-	52.718655	39.386936	2	0,75	металл	0	-	-	0	-	-	нет	-
4111	Липецкий округ	д. Новая Деревня	Садовая	6	а	52.720117	39.385498	2	0,75	металл	0	-	-	0	-	-	нет	-
4112	Липецкий округ	д. Новая Деревня	Советская	2	б	52.726235	39.390042	2	0,75	металл	0	-	-	0	-	-	нет	-
4113	Липецкий округ	с. Грязное	Титова	10	-	52.348936	39.377318	0	-	-	0	-	-	0	-	-	нет	-
4114	Липецкий округ	с. Боринское	Яковлевка	41	-	52.462484	39.387326	6	0,75	металл	0	-	-	0	-	-	нет	-
4115	Липецкий округ	с. Боринское	Пролетарская	1	-	52.45832	39.39371	5	0,75	металл	0	-	-	0	-	-	нет	-
4116	Липецкий округ	с. Боринское	Ударников	40	-	52.457633	39.400169	5	0,75	металл	0	-	-	0	-	-	нет	-
4117	Липецкий округ	с. Боринское	Ударников	41	-	52.458804	39.401713	4	0,75	металл	0	-	-	0	-	-	нет	-
4118	Липецкий округ	с. Боринское	Молодежная	45	а	52.45762	39.408945	5	0,75	металл	0	-	-	0	-	-	нет	-
4119	Липецкий округ	с. Боринское	Молодежная	56	-	52.455241	39.406799	5	0,75	металл	0	-	-	0	-	-	нет	-
4120	Липецкий округ	с. Боринское	Молодежная	38	б	52.45412	39.408224	5	0,75	металл	0	-	-	0	-	-	нет	-
4121	Липецкий округ	с. Боринское	Молодежная	23	-	52.456447	39.413202	5	0,75	металл	0	-	-	0	-	-	нет	-
4122	Липецкий округ	д. Новая Деревня	Терешковой	14	-	52.722931	39.376947	2	0,75	металл	0	-	-	0	-	-	нет	-
4123	Липецкий округ	д. Новая Деревня	Космонавтов	6	-	52.72347	39.378664	2	0,75	металл	0	-	-	0	-	-	нет	-
4124	Липецкий округ	д. Новая Деревня	Космонавтов	1	-	52.721449	39.382494	2	0,75	металл	0	-	-	0	-	-	нет	-
4125	Липецкий округ	д. Новая Деревня	Гагарина	2	-	52.722106	39.384007	2	0,75	металл	0	-	-	0	-	-	нет	-
4126	Липецкий округ	д. Новая Деревня	Гагарина	20	-	52.724367	39.380294	2	0,75	металл	0	-	-	0	-	-	нет	-
4127	Липецкий округ	д. Новая Деревня	Верхняя	1	-	52.722691	39.401473	3	1,10	пластик	0	-	-	0	-	-	нет	-
4128	Липецкий округ	с. Вешаловка	8 Марта	2	а	52.756186	39.305232	2	0,75	металл	0	-	-	0	-	-	нет	-
4129	Липецкий округ	с. Вешаловка	8 Марта	11	-	52.757326	39.301241	3	0,75	металл	0	-	-	0	-	-	нет	-
4130	Липецкий округ	с. Вешаловка	8 Марта	20	-	52.756442	39.297996	2	0,75	металл	0	-	-	0	-	-	нет	-
4131	Липецкий округ	с. Вешаловка	8 Марта	56	а	52.756186	39.285581	2	0,75	металл	0	-	-	0	-	-	нет	-
4132	Липецкий округ	с. Вешаловка	Степная	34	-	52.761974	39.295662	2	0,75	металл	0	-	-	0	-	-	нет	-
4133	Липецкий округ	с. Вешаловка	Степная	21	-	52.762146	39.288865	2	0,75	металл	0	-	-	0	-	-	нет	-
4134	Липецкий округ	с. Вешаловка	Степная	12	-	52.761864	39.284187	1	0,75	металл	0	-	-	0	-	-	нет	-
4135	Липецкий округ	с. Вешаловка	8 Марта	58	а	52.754628	39.285801	3	0,75	металл	0	-	-	0	-	-	нет	-
4136	Липецкий округ	с. Вешаловка	Энгельса	17	-	52.760439	39.275766	1	0,75	металл	0	-	-	0	-	-	нет	-
4137	Липецкий округ	с. Вешаловка	Пушкинская	1	-	52.757803	39.276479	2	0,75	металл	0	-	-	0	-	-	нет	-
4138	Липецкий округ	с. Вешаловка	Пушкинская	20	-	52.761042	39.290244	2	0,75	металл	0	-	-	0	-	-	нет	-
4139	Липецкий округ	с. Вешаловка	Пролетарская	6	-	52.759413	39.272439	2	0,75	металл	0	-	-	0	-	-	нет	-
4140	Липецкий округ	с. Вешаловка	Кирова	5	-	52.753053	39.282213	2	0,75	металл	0	-	-	0	-	-	нет	-
4141	Липецкий округ	д. Тужиловка	Родниковая	4	-	52.728013	39.427694	2	0,75	металл	0	-	-	0	-	-	нет	-
4142	Липецкий округ	д. Тужиловка	Родниковая	26	-	52.726138	39.429813	2	0,75	металл	0	-	-	0	-	-	нет	-
4143	Липецкий округ	с. Сухая Лубна	Ленина	52	-	52.789052	39.356437	3	1,10	пластик	0	-	-	0	-	-	нет	-
4144	Липецкий округ	с. Сухая Лубна	Ленина	90	-	52.79277	39.355692	2	1,10	пластик	0	-	-	0	-	-	нет	-
4145	Липецкий округ	с. Сухая Лубна	Ленина	99	-	52.79398	39.35206	3	1,10	пластик	0	-	-	0	-	-	нет	-
4146	Липецкий округ	с. Сухая Лубна	Ленина	108	-	52.795378	39.350982	3	1,10	пластик	0	-	-	0	-	-	нет	-
4147	Липецкий округ	с. Сухая Лубна	Ленина	138	-	52.797788	39.34793	3	1,10	пластик	0	-	-	0	-	-	нет	-
4148	Липецкий округ	с. Сухая Лубна	Ленина	199	А	52.802565	39.34072	3	1,10	пластик	0	-	-	0	-	-	нет	-
4149	Липецкий округ	с. Сухая Лубна	Ленина	299	а	52.80658	39.338644	3	0,75	металл	0	-	-	0	-	-	нет	-
4150	Липецкий округ	с. Сухая Лубна	Ленина	259	-	52.809301	39.335044	3	1,10	пластик	0	-	-	0	-	-	нет	-
4151	Липецкий округ	с. Сухая Лубна	Ленина	290	-	52.810348	39.333805	1	0,75	металл	0	-	-	0	-	-	нет	-
4152	Липецкий округ	с. Сухая Лубна	Ксении Константиновой	5	-	52.801881	39.337099	1	0,75	металл	0	-	-	0	-	-	нет	-
4153	Липецкий округ	с. Сухая Лубна	Ксении Константиновой	13	-	52.801067	39.334803	2	0,75	металл	0	-	-	0	-	-	нет	-
4154	Липецкий округ	с. Сухая Лубна	Ксении Константиновой	29	-	52.800191	39.331831	2	0,75	металл	0	-	-	0	-	-	нет	-
4155	Липецкий округ	с. Сухая Лубна	Ксении Константиновой	35	-	52.799809	39.330441	2	0,75	металл	0	-	-	0	-	-	нет	-
4156	Липецкий округ	с. Сухая Лубна	Ксении Константиновой	41	-	52.798956	39.327357	2	0,75	металл	0	-	-	0	-	-	нет	-
4157	Липецкий округ	с. Сухая Лубна	пер. Советский	1	-	52.801284	39.33992	3	0,75	металл	0	-	-	0	-	-	нет	-
4158	Липецкий округ	с. Сухая Лубна	Советская	6	-	52.799267	39.339362	3	0,75	металл	0	-	-	0	-	-	нет	-
4159	Липецкий округ	с. Сухая Лубна	Советская	24	-	52.796669	39.342066	3	0,75	металл	0	-	-	0	-	-	нет	-
4160	Липецкий округ	с. Сухая Лубна	Советская	30	-	52.795858	39.342903	2	0,75	металл	0	-	-	0	-	-	нет	-
4161	Липецкий округ	с. Сухая Лубна	Советская	34	-	52.795021	39.34382	3	0,75	металл	0	-	-	0	-	-	нет	-
4162	Липецкий округ	с. Сухая Лубна	Советская	40	-	52.793941	39.344282	2	0,75	металл	0	-	-	0	-	-	нет	-

Приложение 2 к приказу управления экологии и природных ресурсов Липецкой области
«Приложение А6. Реестр контейнерных площадок (по данным РО) Центральная зона.

№ п/п	Данные о нахождении мест (площадок) накопления твердых коммунальных отходов							Контейнеры для несортированных отходов			Контейнеры для утилизируемых отходов (раздельный сбор)			Контейнеры для сбора крупногабаритных отходов			Точка бестарного сбора (да/нет)	Примечание
	Муниципальное образование	Населенный пункт	Улица	Дом	Корпус/ Строение	Широта	Долгота	Кол-во	Емкость (отдельного контейнера)	Материал контейнера	Кол-во	Емкость (отдельного контейнера)	Материал контейнера	Кол-во	Емкость (отдельного	Материал контейнера		
4163	Липецкий округ	с. Сухая Лубна	Новая	1	-	52.79809	39.336471	3	0,75	металл	0	-	-	0	-	-	нет	-
4164	Липецкий округ	с. Сухая Лубна	Новая	26	-	52.795235	39.339556	2	0,75	металл	0	-	-	0	-	-	нет	-
4165	Липецкий округ	с. Сухая Лубна	Молодежная	1	-	52.819731	39.405698	8	0,75	металл	0	-	-	0	-	-	нет	-
4166	Липецкий округ	с. Сухая Лубна	Придорожная	1	-	52.817047	39.405822	2	0,75	металл	0	-	-	0	-	-	нет	-
4167	Липецкий округ	с. Тележенка	Фрунзе	10	-	52.818705	39.499761	2	0,75	металл	0	-	-	0	-	-	нет	-
4168	Липецкий округ	с. Тележенка	Фрунзе	1	б	52.81818	39.498082	1	0,75	металл	0	-	-	0	-	-	нет	-
4169	Липецкий округ	с. Тележенка	Фрунзе	34	-	52.820273	39.504167	2	0,75	металл	0	-	-	0	-	-	нет	-
4170	Липецкий округ	с. Тележенка	Советская	6	-	52.822104	39.496215	1	0,75	металл	0	-	-	0	-	-	нет	-
4171	Липецкий округ	с. Тележенка	Советская	12	-	52.822626	39.498229	1	0,75	металл	0	-	-	0	-	-	нет	-
4172	Липецкий округ	с. Тележенка	Советская	-	-	52.823119	39.501056	1	0,75	металл	0	-	-	0	-	-	нет	-
4173	Липецкий округ	с. Тележенка	Солнечная	3	-	52.824961	39.488453	1	0,75	металл	0	-	-	0	-	-	нет	-
4174	Липецкий округ	с. Тележенка	Солнечная	16	-	52.827143	39.49687	1	0,75	металл	0	-	-	0	-	-	нет	-
4175	Липецкий округ	с. Тележенка	Солнечная	29	-	52.826472	39.494569	1	0,75	металл	0	-	-	0	-	-	нет	-
4176	Липецкий округ	с. Тележенка	Механизаторов	3	а	52.817859	39.491548	1	0,75	металл	0	-	-	0	-	-	нет	-
4177	Липецкий округ	с. Тележенка	Механизаторов	11	-	52.817651	39.487525	2	0,75	металл	0	-	-	0	-	-	нет	-
4178	Липецкий округ	с. Тележенка	Пионерская	8	-	52.826971	39.484982	3	0,75	металл	0	-	-	0	-	-	нет	-
4179	Липецкий округ	с. Тележенка	Правды	8	-	52.822624	39.484794	1	0,75	металл	0	-	-	0	-	-	нет	-
4180	Липецкий округ	с. Тележенка	Пролетарская	9	-	52.821553	39.490047	1	0,75	металл	0	-	-	0	-	-	нет	-
4181	Липецкий округ	с. Тележенка	Школьная	4	-	52.823879	39.506633	1	0,75	металл	0	-	-	0	-	-	нет	-
4182	Липецкий округ	с. Тележенка	Школьная	49	-	52.817492	39.512362	1	0,75	металл	0	-	-	0	-	-	нет	-
4183	Липецкий округ	с. Тележенка	Приовражная	8	-	52.824112	39.499252	1	0,75	металл	0	-	-	0	-	-	нет	-
4184	Липецкий округ	с. Частая Дубрава	Механизаторов	9	-	52.550599	39.276103	3	0,75	металл	0	-	-	0	-	-	нет	-
4185	Липецкий округ	с. Частая Дубрава	Московская	7	-	52.547235	39.275829	2	0,75	металл	0	-	-	0	-	-	нет	-
4186	Липецкий округ	с. Частая Дубрава	Московская	3	-	52.547566	39.278099	1	0,75	металл	0	-	-	0	-	-	нет	-
4187	Липецкий округ	с. Частая Дубрава	Московская	8	а	52.547867	39.27378	4	0,75	металл	0	-	-	0	-	-	нет	-
4188	Липецкий округ	с. Частая Дубрава	Московская	43	а	52.547887	39.257558	2	0,75	металл	0	-	-	0	-	-	нет	-
4189	Липецкий округ	с. Частая Дубрава	Московская	32	-	52.547156	39.267021	1	0,75	металл	0	-	-	0	-	-	нет	-
4190	Липецкий округ	с. Частая Дубрава	Московская	29	-	52.547248	39.261887	2	0,75	металл	0	-	-	0	-	-	нет	-
4191	Липецкий округ	с. Частая Дубрава	Московская	39	а	52.544357	39.261168	1	0,75	металл	0	-	-	0	-	-	нет	-
4192	Липецкий округ	с. Частая Дубрава	Московская	-	-	52.546752	39.267938	3	0,75	металл	0	-	-	0	-	-	нет	-
4193	Липецкий округ	с. Частая Дубрава	Молодежная	5	и	52.546498	39.269204	6	0,75	металл	0	-	-	0	-	-	нет	-
4194	Липецкий округ	с. ТовароНикольское	Солнечная	29	-	52.554729	39.176768	2	0,75	металл	0	-	-	0	-	-	нет	-
4195	Липецкий округ	с. ТовароНикольское	Солнечная	18	б	52.556614	39.169129	2	0,75	металл	0	-	-	0	-	-	нет	-
4196	Липецкий округ	с. ТовароНикольское	Солнечная	15	К	52.558457	39.161489	2	0,75	металл	0	-	-	0	-	-	нет	-
4197	Липецкий округ	с. ТовароНикольское	Солнечная	15	а	52.55575	39.160052	2	0,75	металл	0	-	-	0	-	-	нет	-
4198	Липецкий округ	с. ТовароНикольское	Солнечная	2	-	52.555218	39.154849	2	0,75	металл	0	-	-	0	-	-	нет	-
4199	Липецкий округ	с. ТовароНикольское	Грачевская	16	-	52.552707	39.154393	2	0,75	металл	0	-	-	0	-	-	нет	-
4200	Липецкий округ	с. ТовароНикольское	Грачевская	10	-	52.551121	39.154447	2	0,75	металл	0	-	-	0	-	-	нет	-
4201	Липецкий округ	с. ТовароНикольское	Грачевская	4	-	52.550299	39.15501	1	0,75	металл	0	-	-	0	-	-	нет	-
4202	Липецкий округ	с. ТовароНикольское	Сельская	34	-	52.554305	39.161147	2	0,75	металл	0	-	-	0	-	-	нет	-
4203	Липецкий округ	с. ТовароНикольское	Сельская	47	-	52.554132	39.15641	1	0,75	металл	0	-	-	0	-	-	нет	-
4204	Липецкий округ	с. ТовароНикольское	Сельская	53	-	52.55421	39.162499	2	0,75	металл	0	-	-	0	-	-	нет	-
4205	Липецкий округ	с. ТовароНикольское	Сельская	24	-	52.553884	39.165063	1	0,75	металл	0	-	-	0	-	-	нет	-
4206	Липецкий округ	с. ТовароНикольское	Сельская	5	-	52.55347	39.170583	1	0,75	металл	0	-	-	0	-	-	нет	-
4207	Липецкий округ	с. ТовароНикольское	4я Сотня	9	-	52.552612	39.175523	2	0,75	металл	0	-	-	0	-	-	нет	-
4208	Липецкий округ	с. Терновое	Новая	3	-	52.546715	39.221606	1	0,75	металл	0	-	-	0	-	-	нет	-
4209	Липецкий округ	с. Терновое	Новая	4	-	52.546496	39.221008	2	0,75	металл	0	-	-	0	-	-	нет	-
4210	Липецкий округ	с. Терновое	Пчелокомплекс	1	-	52.551877	39.228903	1	0,75	металл	0	-	-	0	-	-	нет	-
4211	Липецкий округ	с. Терновое	Янтарная	55	-	52.549432	39.242567	5	0,75	металл	0	-	-	0	-	-	нет	-
4212	Липецкий округ	с. Терновое	Солнечная	3	а	52.549252	39.24909	5	0,75	металл	0	-	-	0	-	-	нет	-
4213	Липецкий округ	с. Терновое	Луговая	1	-	52.547432	39.249085	3	0,75	металл	0	-	-	0	-	-	нет	-
4214	Липецкий округ	с. Терновое	Садовая	5	-	52.546121	39.224846	2	0,75	металл	0	-	-	0	-	-	нет	-
4215	Липецкий округ	с. Терновое	Большая Логовая	1	-	52.545028	39.248345	1	0,75	металл	0	-	-	0	-	-	нет	-
4216	Липецкий округ	с. Терновое	Садовая	12	-	52.544643	39.227247	1	0,75	металл	0	-	-	0	-	-	нет	-
4217	Липецкий округ	д. Ясная Поляна	Запрудная	1	-	52.578207	39.280903	3	0,75	металл	0	-	-	0	-	-	нет	-
4218	Липецкий округ	д. Ясная Поляна	Запрудная	6	-	52.580117	39.282266	4	0,75	металл	0	-	-	0	-	-	нет	-

Приложение 2 к приказу управления экологии и природных ресурсов Липецкой области
«Приложение А6. Реестр контейнерных площадок (по данным РО) Центральная зона.

№ п/п	Данные о нахождении мест (площадок) накопления твердых коммунальных отходов							Контейнеры для несортированных отходов			Контейнеры для утилизируемых отходов (раздельный сбор)			Контейнеры для сбора крупногабаритных отходов			Точка бестарного сбора (да/нет)	Примечание
	Муниципальное образование	Населенный пункт	Улица	Дом	Корпус/ Строение	Широта	Долгота	Кол-во	Емкость (отдельного контейнера)	Материал контейнера	Кол-во	Емкость (отдельного контейнера)	Материал контейнера	Кол-во	Емкость (отдельного	Материал контейнера		
4219	Липецкий округ	с. Ситовка	Центральная	-	-	52.665052	39.694612	0	-	-	0	-	-	0	-	-	да	-
4220	Липецкий округ	д. Ясная Поляна	Хрущевская	25	-	52.587754	39.277427	4	0,75	металл	0	-	-	0	-	-	нет	-
4221	Липецкий округ	д. Ясная Поляна	Хрущевская	16	-	52.57889	39.275834	4	0,75	металл	0	-	-	0	-	-	нет	-
4222	Липецкий округ	д. Ясная Поляна	Лесная	1	-	52.588521	39.274809	3	0,75	металл	0	-	-	0	-	-	нет	-
4223	Липецкий округ	с. Новодмитриевка	Ленина	32	-	52.656806	39.237714	2	0,75	металл	0	-	-	0	-	-	нет	-
4224	Липецкий округ	с. Новодмитриевка	Кирова	11	-	52.65158	39.229039	6	0,75	металл	0	-	-	0	-	-	нет	-
4225	Липецкий округ	с. Новодмитриевка	Кирова	36	-	52.653438	39.22441	2	0,75	металл	0	-	-	0	-	-	нет	-
4226	Липецкий округ	с. Новодмитриевка	Советская	136	-	52.651853	39.224088	1	0,75	металл	0	-	-	0	-	-	нет	-
4227	Липецкий округ	с. Новодмитриевка	Советская	106	-	52.649712	39.228176	1	0,75	металл	0	-	-	0	-	-	нет	-
4228	Липецкий округ	с. Новодмитриевка	Советская	84	-	52.648306	39.231062	1	0,75	металл	0	-	-	0	-	-	нет	-
4229	Липецкий округ	с. Новодмитриевка	Советская	58	-	52.646639	39.233835	2	0,75	металл	0	-	-	0	-	-	нет	-
4230	Липецкий округ	с. Новодмитриевка	Советская	26	-	52.644211	39.237542	2	0,75	металл	0	-	-	0	-	-	нет	-
4231	Липецкий округ	с. Новодмитриевка	Советская	19	-	52.643651	39.236174	1	0,75	металл	0	-	-	0	-	-	нет	-
4232	Липецкий округ	с. Новодмитриевка	Советская	43	-	52.645991	39.232644	1	0,75	металл	0	-	-	0	-	-	нет	-
4233	Липецкий округ	с. Новодмитриевка	Советская	75	-	52.648309	39.228283	1	0,75	металл	0	-	-	0	-	-	нет	-
4234	Липецкий округ	с. Новодмитриевка	Советская	91	-	52.649513	39.226346	1	0,75	металл	0	-	-	0	-	-	нет	-
4235	Липецкий округ	с. Новодмитриевка	Советская	109	-	52.651889	39.22286	1	0,75	металл	0	-	-	0	-	-	нет	-
4236	Липецкий округ	с. Новодмитриевка	Родниковая	1	-	52.65072	39.23266	2	0,75	металл	0	-	-	0	-	-	нет	-
4237	Липецкий округ	с. Новодмитриевка	Родниковая	22	-	52.649419	39.242145	2	0,75	металл	0	-	-	0	-	-	нет	-
4238	Липецкий округ	с. Новодмитриевка	Октябрьская	8	-	52.652218	39.23538	2	0,75	металл	0	-	-	0	-	-	нет	-
4239	Липецкий округ	с. Новодмитриевка	Октябрьская	16	-	52.652969	39.236946	2	0,75	металл	0	-	-	0	-	-	нет	-
4240	Липецкий округ	с. Новодмитриевка	Октябрьская	22	-	52.653803	39.239741	2	0,75	металл	0	-	-	0	-	-	нет	-
4241	Липецкий округ	с. Новодмитриевка	Октябрьская	53	-	52.655589	39.240803	2	0,75	металл	0	-	-	0	-	-	нет	-
4242	Липецкий округ	с. Новодмитриевка	Первомайская	11	-	52.654102	39.244752	3	0,75	металл	0	-	-	0	-	-	нет	-
4243	Липецкий округ	с. Новодмитриевка	Советская	48	-	52.646187	39.237064	2	0,75	металл	0	-	-	0	-	-	нет	-
4244	Липецкий округ	с. Новодмитриевка	Первомайская	16	-	52.655504	39.245443	3	0,75	металл	0	-	-	0	-	-	нет	-
4245	Липецкий округ	с. Новодмитриевка	Кладбище	-	-	52.65282	39.239258	4	0,75	металл	0	-	-	0	-	-	нет	-
4246	Липецкий округ	с. ВарвароБорки	Гагарина	16	-	52.634631	39.164918	2	0,75	металл	0	-	-	0	-	-	нет	-
4247	Липецкий округ	с. ВарвароБорки	Гагарина	41	а	52.630057	39.161093	2	0,75	металл	0	-	-	0	-	-	нет	-
4248	Липецкий округ	с. ВарвароБорки	Гагарина	35	-	52.631822	39.162493	2	0,75	металл	0	-	-	0	-	-	нет	-
4249	Липецкий округ	с. ВарвароБорки	Гагарина	53	-	52.628334	39.159784	2	0,75	металл	0	-	-	0	-	-	нет	-
4250	Липецкий округ	с. ВарвароБорки	Гагарина	67	-	52.624433	39.156426	3	0,75	металл	0	-	-	0	-	-	нет	-
4251	Липецкий округ	с. ВарвароБорки	Гагарина	77	-	52.621623	39.153395	2	0,75	металл	0	-	-	0	-	-	нет	-
4252	Липецкий округ	с. ВарвароБорки	Липовая	4	-	52.631069	39.159108	2	0,75	металл	0	-	-	0	-	-	нет	-
4253	Липецкий округ	с. ВарвароБорки	Липовая	6	-	52.631773	39.157236	2	0,75	металл	0	-	-	0	-	-	нет	-
4254	Липецкий округ	с. ВарвароБорки	Билибинская	1	-	52.634413	39.157113	2	0,75	металл	0	-	-	0	-	-	нет	-
4255	Липецкий округ	с. Пружинки	Воронежская	180	-	52.71916	39.184223	2	0,75	металл	0	-	-	0	-	-	нет	-
4256	Липецкий округ	с. Пружинки	Воронежская	190	-	52.723283	39.183762	2	0,75	металл	0	-	-	0	-	-	нет	-
4257	Липецкий округ	с. Пружинки	50 лет Октября	197	Б	52.726411	39.18401	2	0,75	металл	0	-	-	0	-	-	нет	-
4258	Липецкий округ	с. Пружинки	Молодежная	298	-	52.736352	39.18093	2	0,75	металл	0	-	-	0	-	-	нет	-
4259	Липецкий округ	с. Пружинки	Новая	7	-	52.736225	39.187186	2	0,75	металл	0	-	-	0	-	-	нет	-
4260	Липецкий округ	с. Пружинки	Старая Слобода	119	-	52.737638	39.179171	2	0,75	металл	0	-	-	0	-	-	нет	-
4261	Липецкий округ	с. Пружинки	Старая Слобода	130	а	52.737816	39.176655	2	0,75	металл	0	-	-	0	-	-	нет	-
4262	Липецкий округ	с. Пружинки	Старая Слобода	106	-	52.73844	39.185796	2	0,75	металл	0	-	-	0	-	-	нет	-
4263	Липецкий округ	с. Пружинки	Молодежная	281	-	52.732577	39.181177	2	0,75	металл	0	-	-	0	-	-	нет	-
4264	Липецкий округ	с. Пружинки	НоваяМолодежная	290	-	52.734295	39.18233	2	0,75	металл	0	-	-	0	-	-	нет	-
4265	Липецкий округ	с. Пружинки	Советская	9	-	52.732418	39.176054	2	0,75	металл	0	-	-	0	-	-	нет	-
4266	Липецкий округ	с. Пружинки	Новая Слобода	65	а	52.733448	39.196589	2	0,75	металл	0	-	-	0	-	-	нет	-
4267	Липецкий округ	с. Пружинки	Новая Слобода	28	-	52.712638	39.208707	2	0,75	металл	0	-	-	0	-	-	нет	-
4268	Липецкий округ	с. Пружинки	Новая Слобода	25	-	52.715309	39.207205	2	0,75	металл	0	-	-	0	-	-	нет	-
4269	Липецкий округ	с. Пружинки	Новая Слобода	21	-	52.717499	39.206223	2	0,75	металл	0	-	-	0	-	-	нет	-
4270	Липецкий округ	с. Пружинки	Новая Слобода	54	-	52.719923	39.205295	2	0,75	металл	0	-	-	0	-	-	нет	-
4271	Липецкий округ	с. Пружинки	Новая Слобода	2	-	52.72545	39.203144	2	0,75	металл	0	-	-	0	-	-	нет	-
4272	Липецкий округ	с. Пружинки	Новая Слобода	4	-	52.724579	39.203058	2	0,75	металл	0	-	-	0	-	-	нет	-
4273	Липецкий округ	с. Пружинки	Шумиловка	72	-	52.733669	39.192099	2	0,75	металл	0	-	-	0	-	-	нет	-
4274	Липецкий округ	с. Пружинки	Шумиловка	77	-	52.73182	39.185474	3	0,75	металл	0	-	-	0	-	-	нет	-

Приложение 2 к приказу управления экологии и природных ресурсов Липецкой области
«Приложение А6. Реестр контейнерных площадок (по данным РО) Центральная зона.

№ п/п	Данные о нахождении мест (площадок) накопления твердых коммунальных отходов							Контейнеры для несортированных отходов			Контейнеры для утилизируемых отходов (раздельный сбор)			Контейнеры для сбора крупногабаритных отходов			Точка бестарного сбора (да/нет)	Примечание
	Муниципальное образование	Населенный пункт	Улица	Дом	Корпус/ Строение	Широта	Долгота	Кол-во	Емкость (отдельного контейнера)	Материал контейнера	Кол-во	Емкость (отдельного контейнера)	Материал контейнера	Кол-во	Емкость (отдельного	Материал контейнера		
4275	Липецкий округ	с. Пружинки	Татаровка	150	-	52.725424	39.192388	2	0,75	металл	0	-	-	0	-	-	нет	-
4276	Липецкий округ	с. Пружинки	Молодежная	274	-	52.731181	39.181208	3	0,75	металл	0	-	-	0	-	-	нет	-
4277	Липецкий округ	д. Красное	Красная	243	б	52.728615	39.166246	3	0,75	металл	0	-	-	0	-	-	нет	-
4278	Липецкий округ	д. Красное	Красная	242	а	52.730928	39.16527	2	0,75	металл	0	-	-	0	-	-	нет	-
4279	Липецкий округ	д. Ольгино	Ольгина	274	-	52.739308	39.163441	3	0,75	металл	0	-	-	0	-	-	нет	-
4280	Липецкий округ	д. Ольгино	Ольгина	269	-	52.741835	39.162727	2	0,75	металл	0	-	-	0	-	-	нет	-
4281	Липецкий округ	д. Ольгино	Ольгина	-	-	52.742338	39.179577	3	0,75	металл	0	-	-	0	-	-	нет	-
4282	Липецкий округ	с. Сухая Лубна	Ленина	17	А	52.785149	39.356875	3	1,10	пластик	0	-	-	0	-	-	нет	-
4283	Липецкий округ	с. Сухая Лубна	Ленина	161	-	52.799538	39.345258	3	1,10	пластик	0	-	-	0	-	-	нет	-
4284	Липецкий округ	с. Тележенка	Новый поселок	1	-	52.828428	39.486076	3	0,75	металл	0	-	-	0	-	-	нет	-
4285	Липецкий округ	с. Тележенка	Школьная	41	-	52.819939	39.509037	1	0,75	металл	0	-	-	0	-	-	нет	-
4286	Липецкий округ	с. Боринское	Яковлевка	39	-	52.462848	39.386716	4	0,75	металл	0	-	-	0	-	-	нет	-
4287	Липецкий округ	с. Боринское	Дзержинского	14	А	52.458066	39.347736	4	0,75	металл	0	-	-	0	-	-	нет	-
4288	Липецкий округ	с. Боринское	Дзержинского	16	А	52.459619	39.341996	2	0,75	металл	0	-	-	0	-	-	нет	-
4289	Липецкий округ	с. Боринское	Дзержинского	66	а	52.45457	39.350694	3	0,75	металл	0	-	-	0	-	-	нет	-
4290	Липецкий округ	с. Васильевка	Механизаторов	28	-	52.504468	39.217962	2	0,75	металл	0	-	-	0	-	-	нет	-
4291	Липецкий округ	с. Крутые Хутора	Целинная	17	-	52.500117	39.370129	3	0,75	металл	0	-	-	0	-	-	нет	-
4292	Липецкий округ	с. Крутые Хутора	Ленина	25	а	52.503909	39.362359	3	0,75	металл	0	-	-	0	-	-	нет	-
4293	Липецкий округ	с. Крутые Хутора	Ленина	57	-	52.498975	39.362762	2	0,75	металл	0	-	-	0	-	-	нет	-
4294	Липецкий округ	с. Крутые Хутора	1 Мая	4	-	52.503637	39.371239	4	0,75	металл	0	-	-	0	-	-	нет	-
4295	Липецкий округ	с. Крутые Хутора	Космонавтов	1	-	52.507071	39.352461	3	0,75	металл	0	-	-	0	-	-	нет	-
4296	Липецкий округ	с. Крутые Хутора	Советская	3	-	52.507965	39.35672	2	0,75	металл	0	-	-	0	-	-	нет	-
4297	Липецкий округ	с. Крутогорье	Свободы	1	а	52.41664	39.460602	2	0,75	металл	0	-	-	0	-	-	нет	-
4298	Липецкий округ	с. Крутогорье	Свободы	2	-	52.416411	39.458263	1	0,75	металл	0	-	-	0	-	-	нет	-
4299	Липецкий округ	с. Крутогорье	Свободы	6	-	52.417511	39.457222	2	0,75	металл	0	-	-	0	-	-	нет	-
4300	Липецкий округ	с. Крутогорье	Свободы	31	-	52.420841	39.445211	2	0,75	металл	0	-	-	0	-	-	нет	-
4301	Липецкий округ	с. Крутогорье	Свободы	52	а	52.425078	39.438291	2	0,75	металл	0	-	-	0	-	-	нет	-
4302	Липецкий округ	с. Крутогорье	Свободы	50	-	52.424888	39.442202	1	0,75	металл	0	-	-	0	-	-	нет	-
4303	Липецкий округ	с. Крутогорье	Свободы	47	-	52.424659	39.442395	1	0,75	металл	0	-	-	0	-	-	нет	-
4304	Липецкий округ	с. Крутогорье	Свободы	38	а	52.423599	39.444803	1	0,75	металл	0	-	-	0	-	-	нет	-
4305	Липецкий округ	с. Крутогорье	Свободы	32	-	52.422307	39.446509	2	0,75	металл	0	-	-	0	-	-	нет	-
4306	Липецкий округ	с. Крутогорье	Свободы	15	-	52.418182	39.453585	4	0,75	металл	0	-	-	0	-	-	нет	-
4307	Липецкий округ	с. Крутогорье	пер. Тихий	7	а	52.418532	39.447802	2	0,75	металл	0	-	-	0	-	-	нет	-
4308	Липецкий округ	с. Крутогорье	пер. Тихий	20	-	52.416091	39.445844	3	0,75	металл	0	-	-	0	-	-	нет	-
4309	Липецкий округ	с. Крутогорье	Свободная 1я	9	а	52.416624	39.450087	1	0,75	металл	0	-	-	0	-	-	нет	-
4310	Липецкий округ	с. Крутогорье	Свободная 2я	3	а	52.42232	39.448966	2	0,75	металл	0	-	-	0	-	-	нет	-
4311	Липецкий округ	с. Крутогорье	пер. ТихийСвободы	28	-	52.420027	39.449256	1	0,75	металл	0	-	-	0	-	-	нет	-
4312	Липецкий округ	с. Крутогорье	Трудовая 1я	25	а	52.42161	39.451782	1	0,75	металл	0	-	-	0	-	-	нет	-
4313	Липецкий округ	с. Крутогорье	пер. Первомайский	21	-	52.421519	39.4427	2	0,75	металл	0	-	-	0	-	-	нет	-
4314	Липецкий округ	п. Пады	Юбилейная	127	-	52.391079	39.434489	2	0,75	металл	0	-	-	0	-	-	нет	-
4315	Липецкий округ	п. Пады	Юбилейная	119	Б	52.392831	39.435615	2	0,75	металл	0	-	-	0	-	-	нет	-
4316	Липецкий округ	п. Пады	Юбилейная	134	-	52.398071	39.443898	2	0,75	металл	0	-	-	0	-	-	нет	-
4317	Липецкий округ	п. Пады	Юбилейная	112	-	52.393973	39.438491	3	0,75	металл	0	-	-	0	-	-	нет	-
4318	Липецкий округ	п. Пады	Юбилейная	101	-	52.395567	39.440873	2	0,75	металл	0	-	-	0	-	-	нет	-
4319	Липецкий округ	п. Пады	Юбилейная	8	-	52.409412	39.457148	2	0,75	металл	0	-	-	0	-	-	нет	-
4320	Липецкий округ	п. Пады	Юбилейная	94	-	52.39742	39.441838	2	0,75	металл	0	-	-	0	-	-	нет	-
4321	Липецкий округ	п. Пады	Юбилейная	22	-	52.40811	39.456413	2	0,75	металл	0	-	-	0	-	-	нет	-
4322	Липецкий округ	п. Пады	Юбилейная	77	-	52.399849	39.446698	2	0,75	металл	0	-	-	0	-	-	нет	-
4323	Липецкий округ	п. Пады	Юбилейная	68	-	52.402055	39.450035	2	0,75	металл	0	-	-	0	-	-	нет	-
4324	Липецкий округ	п. Пады	Юбилейная	59	а	52.403272	39.451902	1	0,75	металл	0	-	-	0	-	-	нет	-
4325	Липецкий округ	п. Пады	Юбилейная	51	-	52.404755	39.45364	2	0,75	металл	0	-	-	0	-	-	нет	-
4326	Липецкий округ	п. Пады	Юбилейная	42	-	52.405564	39.455688	2	0,75	металл	0	-	-	0	-	-	нет	-
4327	Липецкий округ	п. Пады	Дачная	20	А	52.402844	39.472286	2	0,75	металл	0	-	-	0	-	-	нет	-
4328	Липецкий округ	п. Пады	Дачная	3	-	52.402798	39.468177	1	0,75	металл	0	-	-	0	-	-	нет	-
4329	Липецкий округ	п. Пады	Дачная	-	-	52.403452	39.464781	1	0,75	металл	0	-	-	0	-	-	нет	-
4330	Липецкий округ	п. Пады	Комплексная	1	-	52.404478	39.446502	6	0,75	металл	0	-	-	0	-	-	нет	-

Приложение 2 к приказу управления экологии и природных ресурсов Липецкой области
«Приложение А6. Реестр контейнерных площадок (по данным РО) Центральная зона.

№ п/п	Данные о нахождении мест (площадок) накопления твердых коммунальных отходов							Контейнеры для несортированных отходов			Контейнеры для утилизируемых отходов (раздельный сбор)			Контейнеры для сбора крупногабаритных отходов			Точка бестарного сбора (да/нет)	Примечание
	Муниципальное образование	Населенный пункт	Улица	Дом	Корпус/ Строение	Широта	Долгота	Кол-во	Емкость (отдельного контейнера)	Материал контейнера	Кол-во	Емкость (отдельного контейнера)	Материал контейнера	Кол-во	Емкость (отдельного	Материал контейнера		
4331	Липецкий округ	п. Пады	Подгорная	7	-	52.396301	39.455281	1	0,75	металл	0	-	-	0	-	-	нет	-
4332	Липецкий округ	п. Пады	Подгорная	19	А	52.396628	39.452438	1	0,75	металл	0	-	-	0	-	-	нет	-
4333	Липецкий округ	п. Пады	Подгорная	35	-	52.3969	39.448586	1	0,75	металл	0	-	-	0	-	-	нет	-
4334	Липецкий округ	п. Пады	Подгорная	39	-	52.397672	39.445985	1	0,75	металл	0	-	-	0	-	-	нет	-
4335	Липецкий округ	п. Пады	Школьная	1	-	52.405567	39.45159	1	0,75	металл	0	-	-	0	-	-	нет	-
4336	Липецкий округ	п. Пады	Школьная	12	-	52.40466	39.448178	1	0,75	металл	0	-	-	0	-	-	нет	-
4337	Липецкий округ	п. Пады	Школьная	15	а	52.400929	39.44019	1	0,75	металл	0	-	-	0	-	-	нет	-
4338	Липецкий округ	с. Вербилово	Советская	1	а	52.294987	39.416457	2	0,75	металл	0	-	-	0	-	-	нет	-
4339	Липецкий округ	с. Вербилово	Советская	3	-	52.294439	39.417862	2	0,75	металл	0	-	-	0	-	-	нет	-
4340	Липецкий округ	с. Грязное	Чапаева	64	-	52.353482	39.387547	2	0,75	металл	0	-	-	0	-	-	нет	-
4341	Липецкий округ	с. Грязное	Гоголя	6	-	52.36585	39.395679	2	0,75	металл	0	-	-	0	-	-	нет	-
4342	Липецкий округ	с. Грязное	Гоголя	12	-	52.364985	39.399096	2	0,75	металл	0	-	-	0	-	-	нет	-
4343	Липецкий округ	с. Грязное	Громова	31	б	52.367704	39.39746	2	0,75	металл	0	-	-	0	-	-	нет	-
4344	Липецкий округ	с. Грязное	Дальняя	7	-	52.348899	39.385271	2	0,75	металл	0	-	-	0	-	-	нет	-
4345	Липецкий округ	с. Грязное	Дальняя	20	-	52.346842	39.381961	1	0,75	металл	0	-	-	0	-	-	нет	-
4346	Липецкий округ	с. Грязное	Дальняя	24	-	52.345924	39.380448	2	0,75	металл	0	-	-	0	-	-	нет	-
4347	Липецкий округ	с. Грязное	Дальняя	30	а	52.34245	39.374537	2	0,75	металл	0	-	-	0	-	-	нет	-
4348	Липецкий округ	с. Грязное	Ленинская	39	а	52.359669	39.389547	2	0,75	металл	0	-	-	0	-	-	нет	-
4349	Липецкий округ	с. Грязное	Ленинская	64	-	52.354502	39.390664	2	0,75	металл	0	-	-	0	-	-	нет	-
4350	Липецкий округ	с. Грязное	МолодежнаяЛенинская	19	-	52.365706	39.385111	2	0,75	металл	0	-	-	0	-	-	нет	-
4351	Липецкий округ	с. Грязное	Титова	2	в	52.352183	39.383662	1	0,75	металл	0	-	-	0	-	-	нет	-
4352	Липецкий округ	с. Грязное	Титова	7	б	52.351072	39.381907	2	0,75	металл	0	-	-	0	-	-	нет	-
4353	Липецкий округ	с. Грязное	Трудовая	4	а	52.368791	39.38591	2	0,75	металл	0	-	-	0	-	-	нет	-
4354	Липецкий округ	с. Грязное	Трудовая	29	-	52.363482	39.389585	1	0,75	металл	0	-	-	0	-	-	нет	-
4355	Липецкий округ	с. Грязное	Трудовая напротив кладбища	10	-	52.369312	39.381404	1	0,75	металл	0	-	-	0	-	-	нет	-
4356	Липецкий округ	с. Ивово	Советская парк	-	-	52.698668	39.094893	2	0,75	металл	0	-	-	0	-	-	нет	-
4357	Липецкий округ	с. Стебаево	Шумная	41	-	52.415397	39.279072	1	0,75	металл	0	-	-	0	-	-	нет	-
4358	Липецкий округ	с. Черемушки	Центральная	8	в	52.408979	39.237496	4	0,75	металл	0	-	-	0	-	-	нет	-
4359	Липецкий округ	с. Частая Дубрава	Тихая	25	-	52.553261	39.283259	1	0,75	металл	0	-	-	0	-	-	нет	-
4360	Липецкий округ	с. Кузьминские	9 Мая	1	-	52.690538	39.469289	4	1,10	пластик	1	0.8	металл	0	-	-	нет	-
4361	Липецкий округ	с. Кузьминские	Советская	4	-	52.689036	39.47598	2	1,10	пластик	1	0.8	металл	0	-	-	нет	-
4362	Липецкий округ	д. Малашевка	Новая	1	-	52.738758	39.576822	1	0,75	металл	0	-	-	0	-	-	нет	-
4363	Липецкий округ	с. Тюшевка	Центральная	18	-	52.763983	39.556889	2	0,75	металл	0	-	-	0	-	-	нет	-
4364	Липецкий округ	д. Студеные Выселки	Комсомольская	29	-	52.717824	39.506078	2	0,75	металл	0	-	-	0	-	-	нет	-
4365	Липецкий округ	д. Студеные Выселки	Ленина	2	и	52.710229	39.522101	2	0,75	металл	0	-	-	0	-	-	нет	-
4366	Липецкий округ	д. Новая Деревня	Центральная	66	-	52.732128	39.387676	3	1,10	пластик	0	-	-	0	-	-	нет	-
4367	Липецкий округ	д. Новая Деревня	Олимпийская	20	-	52.721904	39.390573	4	0,75	металл	0	-	-	0	-	-	нет	-
4368	Липецкий округ	д. Новая Деревня	Олимпийская	1	-	52.722964	39.387397	4	0,75	металл	0	-	-	0	-	-	нет	-
4369	Липецкий округ	с. Тележенка	Пролетарская	5	-	52.822325	39.493249	2	0,75	металл	0	-	-	0	-	-	нет	-
4370	Липецкий округ	с. Боринское	Докучаева	41	-	52.450973	39.368196	5	0,75	металл	0	-	-	0	-	-	нет	-
4371	Липецкий округ	с. Боринское	Космонавтов	29	-	52.452598	39.359098	5	0,75	металл	0	-	-	0	-	-	нет	-
4372	Липецкий округ	п. Пады	Чапаева	7	а	52.395061	39.4454	1	0,75	металл	0	-	-	0	-	-	нет	-
4373	Липецкий округ	п. Пады	2ая Молодежная	6	-	52.400645	39.455743	1	0,75	металл	0	-	-	0	-	-	нет	-
4374	Липецкий округ	п. Пады	2ая Молодежная	19	-	52.399605	39.456821	1	0,75	металл	0	-	-	0	-	-	нет	-
4375	Липецкий округ	п. Пады	Манино	1	-	52.400256	39.469304	1	0,75	металл	0	-	-	0	-	-	нет	-
4376	Липецкий округ	п. Пады	Пионерская	10	А	52.405669	39.463285	1	0,75	металл	0	-	-	0	-	-	нет	-
4377	Липецкий округ	п. Пады	Пришвина	21	А	52.407175	39.468628	2	0,75	металл	0	-	-	0	-	-	нет	-
4378	Липецкий округ	п. Пады	пер. Береговой	8	а	52.409721	39.466203	1	0,75	металл	0	-	-	0	-	-	нет	-
4379	Липецкий округ	п. Пады	пер. Спортивный	10	-	52.406874	39.450045	2	0,75	металл	0	-	-	0	-	-	нет	-
4380	Липецкий округ	п. Пады	Комплексная	2	-	52.405054	39.446036	3	0,75	металл	0	-	-	0	-	-	нет	-
4381	Липецкий округ	с. Хрущевка	Элеваторная	6	1	52.541985	39.49372	3	0,75	металл	0	-	-	0	-	-	нет	-
4382	Липецкий округ	с. Хрущевка	Прогонная	1	-	52.538387	39.491872	2	0,75	металл	0	-	-	0	-	-	нет	-
4383	Липецкий округ	с. Хрущевка	Центральная	6	-	52.537445	39.493873	4	0,75	металл	0	-	-	0	-	-	нет	-
4384	Липецкий округ	с. Пады	Гагарина	36	-	52.510784	39.522277	3	0,75	металл	0	-	-	0	-	-	нет	-
4385	Липецкий округ	с. Пады	Гагарина	1	-	52.515126	39.518855	3	0,75	металл	0	-	-	0	-	-	нет	-
4386	Липецкий округ	с. Пады	Гагарина	79	-	52.508162	39.521773	4	0,75	металл	0	-	-	0	-	-	нет	-

Приложение 2 к приказу управления экологии и природных ресурсов Липецкой области
«Приложение А6. Реестр контейнерных площадок (по данным РО) Центральная зона.

№ п/п	Данные о нахождении мест (площадок) накопления твердых коммунальных отходов							Контейнеры для несортированных отходов			Контейнеры для утилизируемых отходов (раздельный сбор)			Контейнеры для сбора крупногабаритных отходов			Точка бестарного сбора (да/нет)	Примечание
	Муниципальное образование	Населенный пункт	Улица	Дом	Корпус/ Строение	Широта	Долгота	Кол-во	Емкость (отдельного контейнера)	Материал контейнера	Кол-во	Емкость (отдельного контейнера)	Материал контейнера	Кол-во	Емкость (отдельного	Материал контейнера		
4387	Липецкий округ	с. Троицкое	Пушкина	23	-	52.497008	39.516072	3	0,75	металл	0	-	-	0	-	-	нет	-
4388	Липецкий округ	с. Вербилово	Плеханова	9	-	52.298313	39.417258	2	0,75	металл	0	-	-	0	-	-	нет	-
4389	Липецкий округ	д. Студеные Выселки	Школьная	194	-	52.719873	39.516265	2	0,75	металл	0	-	-	0	-	-	нет	-
4390	Липецкий округ	д. Кулешовка	Абрикосовая	17	-	52.595932	39.369632	5	0,75	металл	0	-	-	0	-	-	нет	-
4391	Липецкий округ	д. Кулешовка	Абрикосовая	5	-	52.596551	39.367025	5	0,75	металл	0	-	-	0	-	-	нет	-
4392	Липецкий округ	д. Кулешовка	Абрикосовая	33	-	52.59494	39.373033	3	0,75	металл	0	-	-	0	-	-	нет	-
4393	Липецкий округ	с. Троицкое	Октябрьская	79	-	52.503471	39.508365	3	0,75	металл	0	-	-	0	-	-	нет	-
4394	Липецкий округ	с. Боринское	Пушкина	4	-	52.455838	39.37221	4	0,75	металл	0	-	-	0	-	-	нет	-
4395	Липецкий округ	с. Боринское	Свердлова	39	-	52.450719	39.390643	2	0,75	металл	0	-	-	0	-	-	нет	-
4396	Липецкий округ	с. Большая Кузьминка	Березовая	8	-	52.75055	39.707136	3	0,75	металл	0	-	-	0	-	-	нет	-
4397	Липецкий округ	с. Кузьминские	Молодежная	9	-	52.691042	39.471371	2	1,10	пластик	1	0.8	металл	0	-	-	нет	-
4398	Липецкий округ	с. Новодмитриевка	Октябрьская	5	б	52.652499	39.233992	2	0,75	металл	0	-	-	0	-	-	нет	-
4399	Липецкий округ	с. Крутогорье	Коммунаров	11	-	52.428958	39.444086	2	0,75	металл	0	-	-	0	-	-	нет	-
4400	Липецкий округ	с. Частая Дубрава	Елецкая	31	-	52.543626	39.257739	2	0,75	металл	0	-	-	0	-	-	нет	-
4401	Липецкий округ	с. Частая Дубрава	Парковая	39	-	52.543467	39.255824	2	0,75	металл	0	-	-	0	-	-	нет	-
4402	Липецкий округ	с. Сухая Лубна	Ленина	198	-	52.801574	39.345039	3	1,10	пластик	0	-	-	0	-	-	нет	-
4403	Липецкий округ	с. Подгорное	Октябрьская	5	-	52.540304	39.506185	2	0,75	металл	0	-	-	0	-	-	нет	-
4404	Липецкий округ	с. Боринское	Октябрьская	35	-	52.453949	39.377363	2	0,75	металл	0	-	-	0	-	-	нет	-
4405	Липецкий округ	с. Боринское	Елецкая	4	а	52.451867	39.376103	2	0,75	металл	0	-	-	0	-	-	нет	-
4406	Липецкий округ	с. Стебаево	Садовая	1	-	52.417077	39.266155	1	0,75	металл	0	-	-	0	-	-	нет	-
4407	Липецкий округ	д. Кулешовка	Менделеева	10	-	52.605245	39.364879	3	0,75	металл	0	-	-	0	-	-	нет	-
4408	Липецкий округ	с. Елецкое	Ракитная	40	-	52.520654	39.485665	2	0,75	металл	0	-	-	0	-	-	нет	-
4409	Липецкий округ	с. Подгорное	Набережная	29	-	52.544142	39.529615	3	0,75	металл	0	-	-	0	-	-	нет	-
4410	Липецкий округ	с. Васильевка	Масловка	12	-	52.50472	39.227013	2	0,75	металл	0	-	-	0	-	-	нет	-
4411	Липецкий округ	с. Вешаловка	Первомайская	19	-	52.757369	39.268965	2	0,75	металл	0	-	-	0	-	-	нет	-
4412	Липецкий округ	д. Кулешовка	Новая	16	А	52.603744	39.357412	3	0,75	металл	0	-	-	0	-	-	нет	-
4413	Липецкий округ	д. Новая Деревня	Советская	20	-	52.719883	39.380972	2	0,75	металл	0	-	-	0	-	-	нет	-
4414	Липецкий округ	д. Кулешовка	Орловская	47	-	52.599763	39.390847	1	0,75	металл	0	-	-	0	-	-	нет	-
4415	Липецкий округ	с. Ивово	Советская	65	-	52.687907	39.071714	2	0,75	металл	0	-	-	0	-	-	нет	-
4416	Липецкий округ	с. Кузьминские	Котовского	2	-	52.677567	39.480722	2	0,75	металл	0	-	-	0	-	-	нет	-
4417	Липецкий округ	с. Частая Дубрава	Солнечная	21	-	52.54936	39.242464	5	0,75	металл	0	-	-	0	-	-	нет	-
4418	Липецкий округ	с. Частая Дубрава	Солнечная	2	-	52.549224	39.249153	1	0,75	металл	0	-	-	0	-	-	нет	-
4419	Липецкий округ	с. Частая Дубрава	Чистопрудная	3	-	52.544898	39.248284	5	0,75	металл	0	-	-	0	-	-	нет	-
4420	Липецкий округ	с. Частая Дубрава	Луговая	-	-	52.547492	39.249061	6	0,75	металл	0	-	-	0	-	-	нет	-
4421	Липецкий округ	с. Стебаево	Свободы	28	-	52.424179	39.25989	1	0,75	металл	0	-	-	0	-	-	нет	-
4422	Липецкий округ	с. Алексеевка	Мещанка	9	-	52.485524	39.239807	2	0,75	металл	0	-	-	0	-	-	нет	-
4423	Липецкий округ	д. Студеные Выселки	Комсомольская	18	-	52.719252	39.507346	2	0,75	металл	0	-	-	0	-	-	нет	-
4424	Липецкий округ	с. Вербилово	место у пруда	-	-	52.303267	39.420838	4	0,75	металл	0	-	-	0	-	-	нет	-
4425	Липецкий округ	с. Косыревка	Сиреневая	27	-	52.612191	39.408196	3	0,75	металл	0	-	-	0	-	-	нет	-
4426	Липецкий округ	с. Косыревка	Сиреневая	46	-	52.614276	39.401716	3	0,75	металл	0	-	-	0	-	-	нет	-
4427	Липецкий округ	с. Косыревка	Виноградная	1	-	52.615436	39.402478	2	0,75	металл	0	-	-	0	-	-	нет	-
4428	Липецкий округ	с. Косыревка	Шоколадная	1	-	52.616843	39.402467	2	0,75	металл	0	-	-	0	-	-	нет	-
4429	Липецкий округ	с. Сухая Лубна	-	-	-	52.782207	39.367908	1	0,75	металл	0	-	-	0	-	-	нет	-
4430	Липецкий округ	территория Рудничное	территория Рудничное	2	-	52.655801	39.574669	1	0,75	металл	0	-	-	0	-	-	нет	-
4431	Липецкий округ	с. Троицкое	Набережная	147	-	52.516792	39.484837	2	0,75	металл	0	-	-	0	-	-	нет	-
4432	Липецкий округ	с. Подгорное	Тамбовская	14	-	52.568034	39.449987	2	1,10	пластик	0	-	-	0	-	-	нет	-
4433	Липецкий округ	с. Стебаево АГЗС	-	-	-	52.425022	39.258748	2	0,75	металл	0	-	-	0	-	-	нет	-
4434	Липецкий округ	с. Никольское	Первомайская	-	-	52.346679	39.220215	0	-	-	0	-	-	0	-	-	да	-
4435	Липецкий округ	с. Никольское	Свободы	-	-	52.345473	39.209744	0	-	-	0	-	-	0	-	-	да	-
4436	Липецкий округ	с. Никольское	Полевая	-	-	52.355053	39.230139	0	-	-	0	-	-	0	-	-	да	-
4437	Липецкий округ	с. Архангельские	Восточная	-	-	52.426557	39.180765	0	-	-	0	-	-	0	-	-	да	-
4438	Липецкий округ	с. Архангельские	Первомайская	-	-	52.419696	39.158959	0	-	-	0	-	-	0	-	-	да	-
4439	Липецкий округ	с. Архангельские	Садовая	-	-	52.421739	39.156802	0	-	-	0	-	-	0	-	-	да	-
4440	Липецкий округ	д. Ясная Поляна	Дубовицкая	-	-	52.564902	39.260523	0	-	-	0	-	-	0	-	-	да	-
4441	Липецкий округ	д. Ясная Поляна	Луговая	-	-	52.567236	39.266564	0	-	-	0	-	-	0	-	-	да	-
4442	Липецкий округ	д. Ясная Поляна	Никольская	-	-	52.557461	39.258442	0	-	-	0	-	-	0	-	-	да	-

Приложение 2 к приказу управления экологии и природных ресурсов Липецкой области
«Приложение А6. Реестр контейнерных площадок (по данным РО) Центральная зона.

№ п/п	Данные о нахождении мест (площадок) накопления твердых коммунальных отходов							Контейнеры для несортированных отходов			Контейнеры для утилизируемых отходов (раздельный сбор)			Контейнеры для сбора крупногабаритных отходов			Точка бестарного сбора (да/нет)	Примечание
	Муниципальное образование	Населенный пункт	Улица	Дом	Корпус/ Строение	Широта	Долгота	Кол-во	Емкость (отдельного контейнера)	Материал контейнера	Кол-во	Емкость (отдельного контейнера)	Материал контейнера	Кол-во	Емкость (отдельн ого	Материал контейнера		
4443	Липецкий округ	д. Ясная Поляна	Орловская	-	-	52.556974	39.260244	0	-	-	0	-	-	0	-	-	да	-
4444	Липецкий округ	с. Маховище	Центральная	-	-	52.410243	39.325765	0	-	-	0	-	-	0	-	-	да	-
4445	Липецкий округ	с. Маховище	Приовражная	-	-	52.40436	39.321415	0	-	-	0	-	-	0	-	-	да	-
4446	Липецкий округ	с. Маховище	Анисин Порядок	-	-	52.399068	39.316603	0	-	-	0	-	-	0	-	-	да	-
4447	Липецкий округ	д. Гудовка	Центральная	-	-	52.377103	39.305027	0	-	-	0	-	-	0	-	-	да	-
4448	Липецкий округ	д. Ильино	Васельковая	-	-	52.717054	39.660602	0	-	-	0	-	-	0	-	-	да	-
4449	Липецкий округ	д. Гудовка	Озерная	-	-	52.383987	39.331924	0	-	-	0	-	-	0	-	-	да	-
4450	Липецкий округ	д. Гудовка	пер. Озерный	-	-	52.384273	39.340099	0	-	-	0	-	-	0	-	-	да	-
4451	Липецкий округ	с. Боринское	Есенина	-	-	52.463361	39.332696	0	-	-	0	-	-	0	-	-	да	-
4452	Липецкий округ	с. Боринское	Пирогова	-	-	52.459479	39.363558	0	-	-	0	-	-	0	-	-	да	-
4453	Липецкий округ	с. Боринское	Менделеева	-	-	52.459193	39.36153	0	-	-	0	-	-	0	-	-	да	-
4454	Липецкий округ	с. Боринское	Павлова	-	-	52.459705	39.365001	0	-	-	0	-	-	0	-	-	да	-
4455	Липецкий округ	с. Боринское	Садовая	-	-	52.459518	39.366041	0	-	-	0	-	-	0	-	-	да	-
4456	Липецкий округ	с. Боринское	Больничная	-	-	52.459475	39.364572	0	-	-	0	-	-	0	-	-	да	-
4457	Липецкий округ	с. Боринское	Мичурина	-	-	52.460537	39.371266	0	-	-	0	-	-	0	-	-	да	-
4458	Липецкий округ	с. Боринское	Гоголя	-	-	52.460399	39.368992	0	-	-	0	-	-	0	-	-	да	-
4459	Липецкий округ	с. Боринское	Ленина	-	-	52.458479	39.351944	0	-	-	0	-	-	0	-	-	да	-
4460	Липецкий округ	с. Боринское	Луначарского	-	-	52.45821	39.372983	0	-	-	0	-	-	0	-	-	да	-
4461	Липецкий округ	с. Боринское	Чайковского	-	-	52.455202	39.370172	0	-	-	0	-	-	0	-	-	да	-
4462	Липецкий округ	с. Боринское	Д. Бедного	-	-	52.455808	39.369603	0	-	-	0	-	-	0	-	-	да	-
4463	Липецкий округ	с. Боринское	Советская	-	-	52.459216	39.371797	0	-	-	0	-	-	0	-	-	да	-
4464	Липецкий округ	с. Боринское	Суворова	-	-	52.465026	39.370639	0	-	-	0	-	-	0	-	-	да	-
4465	Липецкий округ	с. Боринское	Репина	-	-	52.466245	39.368734	0	-	-	0	-	-	0	-	-	да	-
4466	Липецкий округ	с. Боринское	Кутузова	-	-	52.46553	39.371213	0	-	-	0	-	-	0	-	-	да	-
4467	Липецкий округ	с. Боринское	Полевая	-	-	52.472564	39.378192	0	-	-	0	-	-	0	-	-	да	-
4468	Липецкий округ	с. Боринское	Жуковского	-	-	52.467673	39.371824	0	-	-	0	-	-	0	-	-	да	-
4469	Липецкий округ	с. Боринское	Ивановка	-	-	52.466477	39.378101	0	-	-	0	-	-	0	-	-	да	-
4470	Липецкий округ	с. Боринское	Яковлевка	-	-	52.460213	39.377693	0	-	-	0	-	-	0	-	-	да	-
4471	Липецкий округ	с. Боринское	Линейная	-	-	52.459944	39.382097	0	-	-	0	-	-	0	-	-	да	-
4472	Липецкий округ	с. Ситовка	Цемзаводская	-	-	52.668691	39.690535	0	-	-	0	-	-	0	-	-	да	-
4473	Липецкий округ	д. Ильино	Полевая	-	-	52.715718	39.664089	0	-	-	0	-	-	0	-	-	да	-
4474	Липецкий округ	с. Боринское	Свердлова	-	-	52.450279	39.390594	0	-	-	0	-	-	0	-	-	да	-
4475	Липецкий округ	с. Боринское	Горького	-	-	52.454173	39.391222	0	-	-	0	-	-	0	-	-	да	-
4476	Липецкий округ	с. Боринское	Октябрьская	-	-	52.450604	39.381443	0	-	-	0	-	-	0	-	-	да	-
4477	Липецкий округ	с. Боринское	1 Мая	-	-	52.452341	39.373337	0	-	-	0	-	-	0	-	-	да	-
4478	Липецкий округ	с. Боринское	Чапаева	-	-	52.450099	39.390471	0	-	-	0	-	-	0	-	-	да	-
4479	Липецкий округ	с. Боринское	Звездная	-	-	52.445481	39.375928	0	-	-	0	-	-	0	-	-	да	-
4480	Липецкий округ	с. Боринское	9 Мая	-	-	52.443567	39.376776	0	-	-	0	-	-	0	-	-	да	-
4481	Липецкий округ	с. Боринское	К. Маркса	-	-	52.449686	39.374474	0	-	-	0	-	-	0	-	-	да	-
4482	Липецкий округ	с. Боринское	Елецкая	-	-	52.449726	39.374828	0	-	-	0	-	-	0	-	-	да	-
4483	Липецкий округ	д. Ильино	Солнечная	-	-	52.715197	39.665741	0	-	-	0	-	-	0	-	-	да	-
4484	Липецкий округ	с. Боринское	Ударников	-	-	52.45768	39.408742	0	-	-	0	-	-	0	-	-	да	-
4485	Липецкий округ	с. Боринское	Ломоносова	-	-	52.45845	39.385257	0	-	-	0	-	-	0	-	-	да	-
4486	Липецкий округ	д. Ильино	Южная	-	-	52.717308	39.670284	0	-	-	0	-	-	0	-	-	да	-
4487	Липецкий округ	с. Боринское	Пролетарская	-	-	52.458315	39.393706	0	-	-	0	-	-	0	-	-	да	-
4488	Липецкий округ	с. Боринское	Пушкина	-	-	52.455851	39.36999	0	-	-	0	-	-	0	-	-	да	-
4489	Липецкий округ	с. Боринское	Кирова	-	-	52.457902	39.365639	0	-	-	0	-	-	0	-	-	да	-
4490	Липецкий округ	с. Боринское	Тимирязева	-	-	52.457031	39.35218	0	-	-	0	-	-	0	-	-	да	-
4491	Липецкий округ	с. Боринское	Космонавтов	-	-	52.450473	39.36881	0	-	-	0	-	-	0	-	-	да	-
4492	Липецкий округ	с. Боринское	Докучаева	-	-	52.455084	39.36632	0	-	-	0	-	-	0	-	-	да	-
4493	Липецкий округ	с. Боринское	П. Смородина	-	-	52.453937	39.356761	0	-	-	0	-	-	0	-	-	да	-
4494	Липецкий округ	с. Боринское	Суслова	-	-	52.454144	39.355141	0	-	-	0	-	-	0	-	-	да	-
4495	Липецкий округ	с. Боринское	60 лет СССР	-	-	52.454343	39.353537	0	-	-	0	-	-	0	-	-	да	-
4496	Липецкий округ	д. Ильино	Васильковая	-	-	52.717054	39.660602	0	-	-	0	-	-	0	-	-	да	-
4497	Липецкий округ	с. Боринское	Дзержинского	-	-	52.462339	39.330486	0	-	-	0	-	-	0	-	-	да	-
4498	Липецкий округ	с. Боринское	Толстого	-	-	52.456067	39.383245	0	-	-	0	-	-	0	-	-	да	-

Приложение 2 к приказу управления экологии и природных ресурсов Липецкой области
«Приложение А6. Реестр контейнерных площадок (по данным РО) Центральная зона.

№ п/п	Данные о нахождении мест (площадок) накопления твердых коммунальных отходов							Контейнеры для несортированных отходов			Контейнеры для утилизируемых отходов (раздельный сбор)			Контейнеры для сбора крупногабаритных отходов			Точка бестарного сбора (да/нет)	Примечание
	Муниципальное образование	Населенный пункт	Улица	Дом	Корпус/ Строение	Широта	Долгота	Кол-во	Емкость (отдельного контейнера)	Материал контейнера	Кол-во	Емкость (отдельного контейнера)	Материал контейнера	Кол-во	Емкость (отдельн ого	Материал контейнера		
4499	Липецкий округ	с. Боринское	К. Маркса	-	-	52.453416	39.367436	0	-	-	0	-	-	0	-	-	да	-
4500	Липецкий округ	с. Сырское	Танкистов	9	-	52.574378	39.530835	1	1,10	пластик	0	-	-	0	-	-	нет	-
4501	Липецкий округ	Косыревка	Южная	11	-	52.603158	39.403238	1	0,75	металл	0	-	-	0	-	-	нет	-
4502	Липецкий округ	с. Вешаловка	Кормовая кухня	-	-	52.748517	39.307602	2	0,75	металл	0	-	-	0	-	-	нет	-
4503	Липецкий округ	с. Боринское	Дзержинского	1	а	52.457575	39.351525	1	0,75	металл	0	-	-	0	-	-	нет	-
4504	Липецкий округ	с. Пады	Усманская	55	-	52.508342	39.503577	1	0,75	металл	0	-	-	0	-	-	нет	-
4505	Липецкий округ	с. Кузьминские	Котовского	2	б	52.677567	39.480722	3	0,75	металл	0	-	-	0	-	-	нет	-
4506	Липецкий округ	с. Косыревка	Сиреневая	1	-	52.615567	39.395406	1	1,10	пластик	0	-	-	0	-	-	нет	-
4507	Липецкий округ	д. Студеные Выселки	Интернациональная	-	-	52.731732	39.511606	1	0,75	металл	0	-	-	0	-	-	нет	-
4508	Липецкий округ	с. Ленино	Молодежная	123	а	52.520755	39.506165	2	0,75	металл	0	-	-	0	-	-	нет	-
4509	Липецкий округ	с. Введенка	База отдыха Сосновая гора	-	-	52.719478	39.714045	4	1,10	пластик	0	-	-	0	-	-	нет	-
4510	Липецкий округ	с. Никольское	Банных	44	-	52.731878	39.675374	2	1,10	пластик	1	0.8	металл	0	-	-	нет	-
4511	Липецкий округ	д. Копцевы Хутора	-	-	-	52.685653	39.458385	1	1,10	пластик	0	-	-	0	-	-	нет	-
4512	Липецкий округ	с. Боринское	Дзержинского	2	-	52.468627	39.411902	1	0,75	металл	0	-	-	0	-	-	нет	-
4513	Липецкий округ	с. Сухая Лубна	Ленина	150	А	52.798773	39.346848	1	0,75	металл	0	-	-	0	-	-	нет	-
4514	Липецкий округ	с. Сухая Лубна	Центральная (павильон	-	-	52.810175	39.406859	1	0,75	металл	0	-	-	0	-	-	нет	-
4515	Липецкий округ	д. Кулешовка	Европейская	3	-	52.596485	39.377716	2	0,75	металл	0	-	-	0	-	-	нет	-
4516	Липецкий округ	с. Частая Дубрава	Московская	8	-	52.547926	39.276236	1	1,10	пластик	0	-	-	0	-	-	нет	-
4517	Липецкий округ	с. Сырское	8 Марта	1	-	52.573908	39.529761	3	1,10	пластик	0	-	-	0	-	-	нет	-
4518	Липецкий округ	с. Студеные Хутора	Приют для бездомных собак	-	-	52.545225	39.365151	3	0,75	металл	0	-	-	0	-	-	нет	-
4519	Липецкий округ	с. Хрущевка	Приовражная	1	а	52.543325	39.498934	1	1,10	пластик	0	-	-	0	-	-	нет	-
4520	Липецкий округ	с. Ильино	Васильковая	4	-	52.717203	39.660473	2	1,10	пластик	0	-	-	0	-	-	нет	-
4521	Липецкий округ	с. Ильино	Крайняя	2	а	52.717283	39.657831	2	1,10	пластик	0	-	-	0	-	-	нет	-
4522	Липецкий округ	с. Подгорное	Крайняя (Подгорное)	2	-	52.557245	39.513917	1	1,10	пластик	0	-	-	0	-	-	нет	-
4523	Липецкий округ	с. Сенцово	Садовая	26	-	52.632291	39.373884	3	0,75	металл	0	-	-	0	-	-	нет	-
4524	Липецкий округ	с. Сенцово	Заводская	10	-	52.643067	39.363692	3	0,75	металл	0	-	-	0	-	-	нет	-
4525	Липецкий округ	г. Липецк	Алмазная	6	-	52.565419	39.652029	1	0,75	металл	0	-	-	0	-	-	нет	-
4526	Липецкий округ	г. Липецк	Сырская	96	-	52.574944	39.539315	1	0,75	металл	0	-	-	0	-	-	нет	-
4527	Липецкий округ	с. Ленино	Рудничная	10	-	52.526668	39.45861	2	1,10	пластик	0	-	-	0	-	-	нет	-
4528	Липецкий округ	д. Хорошевка	Буденного	9	-	52.823513	39.564528	2	0,75	металл	0	-	-	0	-	-	нет	-
4529	Липецкий округ	д. Хорошевка	Буденного	16	-	52.824556	39.56902	3	0,75	металл	0	-	-	0	-	-	нет	-
4530	Липецкий округ	д. Хорошевка	Садовая	1	-	52.826886	39.565979	2	0,75	металл	0	-	-	0	-	-	нет	-
4531	Липецкий округ	д. Хорошевка	Садовая	17	-	52.827688	39.563152	3	0,75	металл	0	-	-	0	-	-	нет	-
4532	Липецкий округ	с. Ленино	Боярская	1	-	52.526664	39.459924	2	1,10	пластик	0	-	-	0	-	-	нет	-
4533	Липецкий округ	Желтые пески	-	-	-	52.700575	39.727952	1	1,10	металл	0	-	-	0	-	-	нет	-
4534	Липецкий округ	Желтые пески	-	-	-	52.698931	39.726487	1	1,10	металл	0	-	-	0	-	-	нет	-
4535	Липецкий округ	Желтые пески	-	-	-	52.673677	39.763298	1	1,10	металл	0	-	-	0	-	-	нет	-
4536	Липецкий округ	Желтые пески	Желтые пески	-	-	52.67459	39.764395	1	1,10	металл	0	-	-	0	-	-	нет	-
4537	Липецкий округ	с. Косыревка	Азовская	1	-	52.604856	39.422443	1	0,75	металл	0	-	-	0	-	-	нет	-
4538	Липецкий округ	д. Кулешовка	Орловская	6	а	52.601223	39.376072	1	0,75	металл	0	-	-	0	-	-	нет	-
4539	Липецкий округ	с. Большая Кузьминка	Комсомольская	-	-	52.746902	39.721332	0	-	-	0	-	-	1	8	металл	нет	-
4540	Липецкий округ	Желтые пески	-	-	-	52.699906	39.726927	1	1,10	металл	0	-	-	0	-	-	нет	-
4541	Липецкий округ	с. Троицкое	Набережная	73	-	52.489815	39.537901	2	0,75	металл	0	-	-	0	-	-	нет	-
4542	Липецкий округ	с. Подгорное.	Подгоренская	10	-	52.554891	39.515827	1	0,75	металл	0	-	-	0	-	-	нет	-
4543	Липецкий округ	с. Боринское	Промышленная	17	-	52.472928	39.404504	1	1,10	пластик	0	-	-	0	-	-	нет	-
4544	Липецкий округ	с. Косыревка	Орловская	42	-	52.600022	39.413313	2	0,75	металл	0	-	-	0	-	-	нет	-
4545	Липецкий округ	с. Маховище	Центральная	15	а	52.404938	39.322474	3	0,75	металл	0	-	-	0	-	-	нет	-
4546	Липецкий округ	с. Маховище	Центральная	17	-	52.408563	39.325422	4	0,75	металл	0	-	-	0	-	-	нет	-
4547	Липецкий округ	с. Ильино	Административная	4	-	52.720239	39.668782	1	1,10	пластик	0	-	-	0	-	-	нет	-
4548	Липецкий округ	с. Воскресеновка	Родниковая	35	-	52.702164	39.675917	1	1,10	пластик	0	-	-	0	-	-	нет	-
4549	Липецкий округ	с. Вербилово	ООО Вербиловское	-	-	52.307988	39.39517	5	0,75	металл	0	-	-	0	-	-	нет	-
4550	Липецкий округ	с. Вербилово	Куриное царство	-	-	52.308783	39.41467	2	0,75	металл	0	-	-	0	-	-	нет	-
4551	Липецкий округ	с. Елецкое	9 Мая	115	А	52.522774	39.480497	1	0,75	металл	0	-	-	0	-	-	нет	-
4552	Липецкий округ	с. Сухая Лубна	Ленина	105	А	52.794543	39.351354	1	0,75	металл	0	-	-	0	-	-	нет	-
4553	Липецкий округ	с. Архангельские	Восточная	36	-	52.417656	39.174199	3	0,75	металл	0	-	-	0	-	-	нет	-
4554	Липецкий округ	с. Архангельские	Восточная	59	-	52.417013	39.160933	3	0,75	металл	0	-	-	0	-	-	нет	-

Приложение 2 к приказу управления экологии и природных ресурсов Липецкой области
«Приложение А6. Реестр контейнерных площадок (по данным РО) Центральная зона.

№ п/п	Данные о нахождении мест (площадок) накопления твердых коммунальных отходов							Контейнеры для несортированных отходов			Контейнеры для утилизируемых отходов (раздельный сбор)			Контейнеры для сбора крупногабаритных отходов			Точка бестарного сбора (да/нет)	Примечание
	Муниципальное образование	Населенный пункт	Улица	Дом	Корпус/ Строение	Широта	Долгота	Кол-во	Емкость (отдельного контейнера)	Материал контейнера	Кол-во	Емкость (отдельного контейнера)	Материал контейнера	Кол-во	Емкость (отдельного	Материал контейнера		
4555	Липецкий округ	с. Подгорное	Железнодорожная	28	а	52.561044	39.501678	1	0,75	металл	0	-	-	0	-	-	нет	-
4556	Липецкий округ	с. Боринское	Линейная	18	-	52.464775	39.395886	2	0,75	металл	0	-	-	0	-	-	нет	-
4557	Липецкий округ	г. Липецк	Алмазная	6	и	52.568115	39.665451	1	0,75	металл	0	-	-	0	-	-	нет	-
4558	Липецкий округ	с. Вешаловка	8 Марта	38	-	52.757209	39.291833	2	0,75	металл	0	-	-	0	-	-	нет	-
4559	Липецкий округ	с. Боринское	Дзержинского	-	-	52.459351	39.349852	2	0,75	металл	0	-	-	0	-	-	нет	-
4560	Липецкий округ	д. Новая Деревня	Лесная	-	-	52.731121	39.396828	1	0,75	металл	0	-	-	0	-	-	нет	-
4561	Липецкий округ	с. Косыревка	Советская	10	-	52.603961	39.419911	1	1,10	пластик	0	-	-	0	-	-	нет	-
4562	Липецкий округ	с. Ленино	Ленина	2	Б	52.521202	39.511832	2	1,10	пластик	0	-	-	0	-	-	нет	-
4563	Липецкий округ	д. Студеные Выселки	Интернациональная	100	-	52.714654	39.508636	1	0,75	металл	0	-	-	0	-	-	нет	-
4564	Липецкий округ	с. Ленино	Ленина	2	Б	52.521202	39.511832	2	1,10	пластик	0	-	-	0	-	-	нет	-
4565	Липецкий округ	с. Сенцово	Молодежная	1	-	52.628275	39.353344	2	0,75	металл	0	-	-	0	-	-	нет	-
4566	Липецкий округ	с. Большая Кузьминка	Строительный городок	-	-	52.751208	39.71256	2	0,75	металл	0	-	-	0	-	-	нет	-
4567	Липецкий округ	с. Боринское	СалтыковаЩедрина	31	а	52.462129	39.39163	1	1,10	пластик	0	-	-	0	-	-	нет	-
4568	Липецкий округ	с. Кузьминские	Луговая	14	-	52.690627	39.479247	2	1,10	пластик	1	0.8	металл	0	-	-	нет	-
4569	Липецкий округ	с. Частая Дубрава	Московская	6	-	52.547926	39.276236	2	0,75	металл	0	-	-	0	-	-	нет	-
4570	Липецкий округ	с. Косыревка	Новая	20	б	52.605498	39.405156	1	1,10	пластик	0	-	-	0	-	-	нет	-
4571	Липецкий округ	с. Пады	Усманская	-	-	52.509479	39.501195	1	1,10	пластик	0	-	-	0	-	-	нет	-
4572	Липецкий округ	с. Введенка	пер. Тихий	10	-	52.706016	39.67648	3	1,10	пластик	0	-	-	0	-	-	нет	-
4573	Липецкий округ	с. Ильино	И.Дорохова	2	-	52.724246	39.65601	2	1,10	пластик	0	-	-	0	-	-	нет	-
4574	Липецкий округ	с. Подгорное	Прогонная	2	-	52.550192	39.500694	5	1,10	пластик	1	0.8	металл	0	-	-	нет	-
4575	Липецкий округ	с. Боринское	СалтыковаЩедрина	31	а	52.461985	39.394172	1	1,10	пластик	0	-	-	0	-	-	нет	-
4576	Липецкий округ	с. Боринское	СалтыковаЩедрина	31	а	52.462654	39.3962	1	1,10	пластик	0	-	-	0	-	-	нет	-
4577	Липецкий округ	с. Воскресеновка	Родниковая	12	-	52.701441	39.67626	1	1,10	пластик	0	-	-	0	-	-	нет	-
4578	Липецкий округ	с. Ильино	Административная	6	-	52.720679	39.667043	2	1,10	пластик	0	-	-	0	-	-	нет	-
4579	Липецкий округ	с. Сенцово	Молодежная	1	н	52.627404	39.349578	1	0,75	пластик	0	-	-	0	-	-	нет	-
4580	Липецкий округ	с. Косыревка	Ленина	1	а	52.599193	39.420555	1	1,10	пластик	0	-	-	0	-	-	нет	-
4581	Липецкий округ	с. Подгорное.	Подгоренская	12	-	52.554891	39.515827	1	1,10	пластик	0	-	-	0	-	-	нет	-
4582	Липецкий округ	с. Вешаловка	-	-	-	52.756326	39.285025	1	0,75	металл	0	-	-	0	-	-	нет	-
4583	Липецкий округ	д. Кулешовка	Орловская	-	-	52.602197	39.368018	1	1,10	пластик	0	-	-	0	-	-	нет	-
4584	Липецкий округ	с. Ленино	Посадская	-	-	52.526473	39.458334	1	1,10	пластик	0	-	-	0	-	-	нет	-
4585	Липецкий округ	с. Ленино	Рудничная	1	-	52.526818	39.456083	1	1,10	пластик	0	-	-	0	-	-	нет	-
4586	Липецкий округ	с. Сухая Лубна	Ленина	296	-	52.812063	39.331843	3	1,10	пластик	0	-	-	0	-	-	нет	-
4587	Липецкий округ	с. Сухая Лубна	Ленина	192	-	52.801009	39.344228	3	1,10	пластик	0	-	-	0	-	-	нет	-
4588	Липецкий округ	с. Сухая Лубна	Ленина	229	а	52.806526	39.338649	3	1,10	пластик	0	-	-	0	-	-	нет	-
4589	Липецкий округ	с. Воскресеновка	Сиреневая	-	-	52.688195	39.684141	0	-	-	0	-	-	0	-	-	да	-
4590	Липецкий округ	д. Новая Деревня	Лесная	51	-	52.729984	39.395556	3	1,10	пластик	0	-	-	0	-	-	нет	-
4591	Липецкий округ	д. Новая Деревня	Верхняя	54	-	52.717796	39.392059	3	1,10	пластик	0	-	-	0	-	-	нет	-
4592	Липецкий округ	с. Ленино	Металлургическая	1	-	52.527124	39.456137	4	1,10	пластик	0	-	-	0	-	-	нет	-
4593	Липецкий округ	с. Ленино	Рудничная	12	-	52.531356	39.461474	1	1,10	пластик	0	-	-	0	-	-	нет	-
4594	Липецкий округ	с. Подгорное	Тамбовская	20	-	52.568772	39.452184	2	1,10	пластик	0	-	-	0	-	-	нет	-
4595	Липецкий округ	с. Кузьминские	первомайская	1	А	52.68361	39.465784	1	1,10	пластик	0	-	-	0	-	-	нет	-
4596	Липецкий округ	с. Ленино	Луговая	1	-	52.516305	39.476044	1	1,10	пластик	0	-	-	0	-	-	нет	-
4597	Липецкий округ	с. Елецкое	Новая	41	-	52.513813	39.495346	4	1,10	пластик	0	-	-	0	-	-	нет	-
4598	Липецкий округ	с. Елецкое	Прудная	34	-	52.512054	39.489107	3	1,10	пластик	0	-	-	0	-	-	нет	-
4599	Липецкий округ	с. Елецкое	Прудная	54	-	52.514929	39.490265	3	1,10	пластик	0	-	-	0	-	-	нет	-
4600	Липецкий округ	с. Косыревка	Новая	20	-	52.605029	39.404459	4	0,75	металл	0	-	-	0	-	-	нет	-
4601	Липецкий округ	с. Подгорное	Октябрьская	4	-	52.543974	39.500592	5	1,10	пластик	1	0.8	металл	0	-	-	нет	-
4602	Липецкий округ	с. Подгорное	Телецентровская	1	-	52.555043	39.505779	5	1,10	пластик	0	-	-	0	-	-	нет	-
4603	Липецкий округ	с. Подгорное	Терешковой	44	-	52.550705	39.50285	5	1,10	пластик	1	0.8	металл	0	-	-	нет	-
4604	Липецкий округ	с. Подгорное	Титова	12	-	52.559227	39.507442	5	1,10	пластик	0	-	-	0	-	-	нет	-
4605	Липецкий округ	с. Подгорное	Титова	6	-	52.557198	39.507019	5	1,10	пластик	1	0.8	металл	0	-	-	нет	-
4606	Липецкий округ	с. Подгорное	Центральная	6	-	52.537488	39.494165	4	1,10	пластик	1	0.8	металл	0	-	-	нет	-
4607	Липецкий округ	с. Подгорное	Юбилейная	2	-	52.55254	39.504057	5	1,10	пластик	1	0.8	металл	0	-	-	нет	-
4608	Липецкий округ	с. Сырское	8 Марта	2	в	52.573417	39.529044	5	1,10	пластик	0	-	-	0	-	-	нет	-
4609	Липецкий округ	с. Сырское	Воронежская	1	а	52.566039	39.509417	3	1,10	пластик	0	-	-	0	-	-	нет	-
4610	Липецкий округ	с. Сырское	Северная	1	-	52.570607	39.517383	5	1,10	пластик	0	-	-	0	-	-	нет	-

Приложение 2 к приказу управления экологии и природных ресурсов Липецкой области
«Приложение А6. Реестр контейнерных площадок (по данным РО) Центральная зона.

№ п/п	Данные о нахождении мест (площадок) накопления твердых коммунальных отходов							Контейнеры для несортированных отходов			Контейнеры для утилизируемых отходов (раздельный сбор)			Контейнеры для сбора крупногабаритных отходов			Точка бестарного сбора (да/нет)	Примечание
	Муниципальное образование	Населенный пункт	Улица	Дом	Корпус/ Строение	Широта	Долгота	Кол-во	Емкость (отдельного контейнера)	Материал контейнера	Кол-во	Емкость (отдельного контейнера)	Материал контейнера	Кол-во	Емкость (отдельного	Материал контейнера		
4611	Липецкий округ	с. Сырское	Северная	25	-	52.57105	39.519196	4	1,10	пластик	0	-	-	0	-	-	нет	-
4612	Липецкий округ	с. Сырское	Северная	30	-	52.571725	39.521889	4	1,10	пластик	0	-	-	0	-	-	нет	-
4613	Липецкий округ	с. Сырское	Советская	13	б	52.562705	39.530233	3	0,75	металл	0	-	-	0	-	-	нет	-
4614	Липецкий округ	с. Хрущевка	Молодежная	1	-	52.534865	39.492717	6	1,10	пластик	1	0.8	металл	0	-	-	нет	-
4615	Липецкий округ	с. Хрущевка	Пролетарская	2	-	52.541019	39.496869	4	1,10	пластик	1	0.8	металл	0	-	-	нет	-
4616	Липецкий округ	д. Ясная Поляна	Хрущевская	30	-	52.590307	39.274506	2	0,75	металл	0	-	-	0	-	-	нет	-
4617	Липецкий округ	с. Боринское	Ломоносова	-	-	52.459574	39.395084	0	-	-	0	-	-	0	-	-	да	-
4618	Липецкий округ	с. Боринское	Менделеева	-	-	52.460553	39.357142	0	-	-	0	-	-	0	-	-	да	-
4619	Липецкий округ	с. Боринское	Менделеева	-	-	52.459924	39.357464	0	-	-	0	-	-	0	-	-	да	-
4620	Липецкий округ	с. Боринское	П. Смородина	-	-	52.452787	39.36366	0	-	-	0	-	-	0	-	-	да	-
4621	Липецкий округ	с. Боринское	Пирогова	-	-	52.46072	39.348317	0	-	-	0	-	-	0	-	-	да	-
4622	Липецкий округ	с. Боринское	Полевая	-	-	52.468967	39.371583	0	-	-	0	-	-	0	-	-	да	-
4623	Липецкий округ	с. Боринское	Репина	-	-	52.464315	39.365467	0	-	-	0	-	-	0	-	-	да	-
4624	Липецкий округ	с. Боринское	Солнечная	-	-	52.445568	39.388494	0	-	-	0	-	-	0	-	-	да	-
4625	Липецкий округ	с. Маховище	Московская	-	-	52.406722	39.329606	0	-	-	0	-	-	0	-	-	да	-
4626	Липецкий округ	д. Ясная Поляна	Никольская	-	-	52.567922	39.265083	0	-	-	0	-	-	0	-	-	да	-
4627	Хлевенский район	с. Хлевное	Свободы	4	б	52.19408	39.091174	3	0,75	Металл	0	-	-	0	-	-	нет	-
4628	Хлевенский район	с. Хлевное	Дорожная	23	-	52.191176	39.110416	2	0,75	Металл	0	-	-	0	-	-	нет	-
4629	Хлевенский район	М4 Дон, 444й	-	-	-	52.261668	39.062356	3	0,75	Металл	0	-	-	0	-	-	нет	-
4630	Хлевенский район	М4 Дон, 444й	-	-	-	52.218739	39.13241	4	0,75	Металл	0	-	-	0	-	-	нет	-
4631	Хлевенский район	Введенский сельсовет	-	-	-	52.263062	39.062287	3	0,75	Металл	0	-	-	0	-	-	нет	-
4632	Хлевенский район	Хлевенский сельсовет	территория Хлевенского с/с	-	-	52.219375	39.132212	3	0,75	Металл	0	-	-	0	-	-	нет	-
4633	Хлевенский район	КоньКолодезский	-	-	-	52.161598	39.113761	1	0,75	Металл	0	-	-	0	-	-	нет	-
4634	Хлевенский район	с. КоньКолодезь	Ленина	12	-	52.151278	39.154125	3	0,75	Металл	0	-	-	0	-	-	нет	-
4635	Хлевенский район	с. Хлевное	Свободы	5	а	52.186059	39.098614	2	0,75	Металл	0	-	-	0	-	-	нет	-
4636	Хлевенский район	с. ЕлецМаланино	446 км ФАД М4 "Дон" (слева)	-	-	52.231436	39.091925	3	0,75	Металл	0	-	-	0	-	-	нет	-
4637	Хлевенский район	с. Хлевное	Свободы	1	а	52.185744	39.100741	3	0,75	Металл	0	-	-	0	-	-	нет	-
4638	Хлевенский район	с. ЕлецМаланино	446 км ФАД М4 "Дон" (справа)	-	-	52.230164	39.09008	6	0,75	Металл	0	-	-	0	-	-	нет	-
4639	Хлевенский район	с. Хлевное	Свободы	4	-	52.185744	39.100741	1	0,75	Металл	0	-	-	0	-	-	нет	-
4640	Хлевенский район	с. Хлевное	Нахимова	10	-	52.627704	39.610277	2	1,10	Пластик	1	0.8	металл	0	-	-	нет	-
4641	Хлевенский район	с. Хлевное	Свободы	48	-	52.195196	39.089226	1	0,75	Металл	0	-	-	0	-	-	нет	-
4642	Хлевенский район	с. Хлевное	Дорожная	26	-	52.195086	39.12167	7	0,75	Металл	0	-	-	0	-	-	нет	-
4643	Хлевенский район	с. Хлевное	Степана Разина	47	-	52.203983	39.100921	2	1,10	Пластик	1	0.8	металл	0	-	-	нет	-
4644	Хлевенский район	с. Хлевное	Комсомольская	3	-	52.193673	39.088582	2	0,75	Металл	0	-	-	0	-	-	нет	-
4645	Хлевенский район	с. Хлевное	Чапаева	8	-	52.195881	39.103035	1	1,10	Пластик	0	-	-	0	-	-	нет	-
4646	Хлевенский район	с. КоньКолодезь	Березовая аллея	33	-	52.146731	39.148745	2	0,75	Металл	0	-	-	0	-	-	нет	-
4647	Хлевенский район	с. Хлевное	Прогресс	5	-	52.196723	39.089548	4	0,75	Металл	0	-	-	0	-	-	нет	-
4648	Хлевенский район	с. Хлевное	Ленинская	3	-	52.195543	39.089614	2	1,10	Пластик	0	-	-	0	-	-	нет	-
4649	Хлевенский район	с. Хлевное	Дорожная	25	-	52.193965	39.113318	1	0,75	Металл	0	-	-	0	-	-	нет	-
4650	Хлевенский район	с. Хлевное	Свободы	5	-	52.186323	39.09804	2	0,75	Металл	1	0.8	металл	0	-	-	нет	-
4651	Хлевенский район	с. Дмитряшевка	Ленина	44	-	52.153665	39.065965	0	-	-	0	-	-	0	-	-	нет	-
4652	Хлевенский район	с. Хлевное	Ленинская	8	а	52.195628	39.092254	1	0,75	Металл	0	-	-	0	-	-	нет	-
4653	Хлевенский район	с. Хлевное	Свободы	52	-	52.196768	39.089495	4	0,75	Металл	0	-	-	0	-	-	нет	-
4654	Хлевенский район	с. Нижняя Колыбелька	Центральная	37	-	52.193987	39.00739	1	0,75	Металл	0	-	-	0	-	-	нет	-
4655	Хлевенский район	с. Елецкая Лозовка	Асфальтная	2	-	52.267321	39.168355	2	1,10	Пластик	1	0.8	металл	0	-	-	нет	-
4656	Хлевенский район	с. Введенка	-	-	-	52.290093	39.04857	0	-	-	0	-	-	1	8	Металл	нет	-
4657	Хлевенский район	с. Хлевное	Призаводская	101	в	52.188242	39.067951	2	0,75	Металл	0	-	-	0	-	-	нет	-
4658	Хлевенский район	с. Воробьевка	Мира	1	-	52.223081	39.191328	1	1,10	Пластик	0	-	-	0	-	-	нет	-
4659	Хлевенский район	с. Хлевное	Призаводская	3	а	52.193085	39.089698	3	1,10	Пластик	0	-	-	0	-	-	нет	-
4660	Хлевенский район	с. Хлевное	50 лет Октября	2	а	52.194441	39.084746	2	1,10	Пластик	0	-	-	0	-	-	нет	-
4661	Хлевенский район	с. Хлевное	Придорожная	2	-	52.211599	39.146588	5	0,75	Металл	0	-	-	0	-	-	нет	-
4662	Хлевенский район	с. Дмитряшевка	Ленина	98	-	52.146989	39.056493	2	0,75	Металл	0	-	-	0	-	-	нет	-
4663	Хлевенский район	с. Дмитряшевка	Механизаторов	11	-	52.147116	39.052242	2	0,75	Металл	0	-	-	0	-	-	нет	-
4664	Хлевенский район	с. Дмитряшевка	Октябрьская	64	-	52.147682	39.073541	2	0,75	Металл	0	-	-	0	-	-	нет	-
4665	Хлевенский район	с. Отскочное	Свободы	16	-	52.781109	38.95261	1	1,10	Металл	0	-	-	0	-	-	нет	-
4666	Хлевенский район	с. Хлевное	Призаводская	101	а	52.191971	39.064261	1	0,75	Металл	0	-	-	0	-	-	нет	-

Приложение 2 к приказу управления экологии и природных ресурсов Липецкой области
«Приложение А6. Реестр контейнерных площадок (по данным РО) Центральная зона.

№ п/п	Данные о нахождении мест (площадок) накопления твердых коммунальных отходов							Контейнеры для несортированных отходов			Контейнеры для утилизируемых отходов (раздельный сбор)			Контейнеры для сбора крупногабаритных отходов			Точка бестарного сбора (да/нет)	Примечание
	Муниципальное образование	Населенный пункт	Улица	Дом	Корпус/ Строение	Широта	Долгота	Кол-во	Емкость (отдельного контейнера)	Материал контейнера	Кол-во	Емкость (отдельного контейнера)	Материал контейнера	Кол-во	Емкость (отдельного	Материал контейнера		
4667	Хлевенский район	с. Хлевное	Придорожная	2	-	52.202256	39.133022	5	0,75	Металл	0	-	-	0	-	-	нет	-
4668	Хлевенский район	с. Хлевное	Дорожная	1	-	52.186643	39.101751	1	0,75	Металл	0	-	-	0	-	-	нет	-
4669	Хлевенский район	с. Дмитряшевка	Молодежная	1	-	52.14991	39.069813	2	0,75	Металл	0	-	-	0	-	-	нет	-
4670	Хлевенский район	с. Хлевное	-	-	-	52.184799	39.101879	2	0,75	Металл	0	-	-	0	-	-	нет	-
4671	Хлевенский район	с. Дмитряшевка	Свердлова	134	-	52.149113	39.089146	1	0,75	Металл	0	-	-	0	-	-	нет	-
4672	Хлевенский район	с. Хлевное	Дорожная	27	-	52.189198	39.128215	1	0,75	Металл	0	-	-	0	-	-	нет	-
4673	Хлевенский район	с. Хлевное	Энергетиков	1	-	52.183456	39.101967	1	0,75	Металл	0	-	-	0	-	-	нет	-
4674	Хлевенский район	с. Дмитряшевка	Шефов	40	-	52.142672	39.05351	1	0,75	Металл	0	-	-	0	-	-	нет	-
4675	Хлевенский район	с. Хлевное	Донская	27	а	52.188507	39.07637	2	0,75	Металл	0	-	-	0	-	-	нет	-
4676	Хлевенский район	с. ЕлецМаланино	Дорожная	3	-	52.612671	38.532829	3	0,75	Металл	0	-	-	0	-	-	нет	-
4677	Хлевенский район	с. Хлевное	Дорожная	101	вв	52.189524	39.107181	1	0,75	Металл	0	-	-	0	-	-	нет	-
4678	Хлевенский район	с. Хлевное	Свободы	135	-	52.184799	39.101879	1	0,75	Металл	0	-	-	0	-	-	нет	-
4679	Хлевенский район	с. Нижняя Колыбелька	Центральная	33	-	52.19464	39.008836	1	0,75	Металл	0	-	-	0	-	-	нет	-
4680	Хлевенский район	с. Хлевное	Свободы	61	-	52.1958	39.086844	1	0,75	Металл	0	-	-	0	-	-	нет	-
4681	Хлевенский район	с. Хлевное	Ленинская	63	-	52.198516	39.105789	2	1,10	Пластик	1	0.8	металл	0	-	-	нет	-
4682	Хлевенский район	с. Хлевное	Свободы	27	-	52.189818	39.095108	2	0,75	Металл	0	-	-	0	-	-	нет	-
4683	Хлевенский район	с. Дмитряшевка	Ленина	81	-	52.147019	39.058161	2	0,75	Металл	0	-	-	0	-	-	нет	-
4684	Хлевенский район	с. Хлевное	Ломоносова	1	а	52.187819	39.086424	2	1,10	Пластик	1	0.8	металл	0	-	-	нет	-
4685	Хлевенский район	с. Хлевное	Ломоносова	35	-	52.183075	39.086728	2	1,10	Пластик	1	0.8	металл	0	-	-	нет	-
4686	Хлевенский район	с. Хлевное	Ломоносова	7	-	52.186566	39.083672	2	1,10	Пластик	1	0.8	металл	0	-	-	нет	-
4687	Хлевенский район	с. Хлевное	Ломоносова	27	а	52.183372	39.075304	2	1,10	Пластик	1	0.8	металл	0	-	-	нет	-
4688	Хлевенский район	с. Хлевное	Нахимова	59	-	52.177899	39.088189	2	1,10	Пластик	1	0.8	металл	0	-	-	нет	-
4689	Хлевенский район	с. Хлевное	Нахимова	23	-	52.181698	39.083858	2	1,10	Пластик	1	0.8	металл	0	-	-	нет	-
4690	Хлевенский район	с. Хлевное	Нахимова	1	А	52.184319	39.081157	2	1,10	Пластик	0	-	-	0	-	-	нет	-
4691	Хлевенский район	с. Хлевное	Южная	4	-	52.180451	39.080369	2	1,10	Пластик	0	-	-	0	-	-	нет	-
4692	Хлевенский район	с. Хлевное	Береговая	4	-	52.179306	39.077181	1	1,10	Пластик	0	-	-	0	-	-	нет	-
4693	Хлевенский район	с. Хлевное	Маршала Егорова	4	-	52.186743	39.08534	1	1,10	Пластик	0	-	-	0	-	-	нет	-
4694	Хлевенский район	с. Хлевное	Маршала Егорова	16	-	52.185268	39.08722	1	1,10	Пластик	0	-	-	0	-	-	нет	-
4695	Хлевенский район	с. Хлевное	Маршала Егорова	19	-	52.183832	39.089121	2	1,10	Металл	1	0.8	металл	0	-	-	нет	-
4696	Хлевенский район	с. Хлевное	Маршала Егорова	29	-	52.182069	39.091435	2	1,10	Пластик	0	-	-	0	-	-	нет	-
4697	Хлевенский район	с. Хлевное	Тухачевского	29	-	52.184717	39.091344	2	1,10	Пластик	1	0.8	металл	0	-	-	нет	-
4698	Хлевенский район	с. Хлевное	Тухачевского	36	-	52.182211	39.094353	2	1,10	Пластик	1	0.8	металл	0	-	-	нет	-
4699	Хлевенский район	с. Хлевное	Суворова	27	-	52.179929	39.088663	2	1,10	Пластик	0	-	-	0	-	-	нет	-
4700	Хлевенский район	с. Хлевное	Жукова	11	-	52.187453	39.090153	2	1,10	Пластик	0	-	-	0	-	-	нет	-
4701	Хлевенский район	с. Хлевное	Жукова	25	-	52.185487	39.092612	2	1,10	Пластик	0	-	-	0	-	-	нет	-
4702	Хлевенский район	с. Хлевное	9 Мая	19	-	52.18818	39.091826	2	1,10	Пластик	0	-	-	0	-	-	нет	-
4703	Хлевенский район	с. Хлевное	Газовая	52	-	52.186865	39.095475	2	1,10	Пластик	1	0.8	металл	0	-	-	нет	-
4704	Хлевенский район	с. Хлевное	Покрышкина	2	-	52.183319	39.097894	2	1,10	Пластик	1	0.8	металл	0	-	-	нет	-
4705	Хлевенский район	с. Хлевное	Степная	20	-	52.203396	39.076617	2	1,10	Пластик	0	-	-	0	-	-	нет	-
4706	Хлевенский район	с. Хлевное	Степная	5	-	52.204267	39.078688	2	1,10	Пластик	0	-	-	0	-	-	нет	-
4707	Хлевенский район	с. Хлевное	Степная	12	-	52.207666	39.077057	1	1,10	Пластик	1	0.8	металл	0	-	-	нет	-
4708	Хлевенский район	с. Хлевное	Молодежная	2	-	52.203902	39.080753	2	1,10	Пластик	0	-	-	0	-	-	нет	-
4709	Хлевенский район	с. Хлевное	Свободы	181	-	52.208835	39.080565	2	1,10	Пластик	1	0.8	металл	0	-	-	нет	-
4710	Хлевенский район	с. Хлевное	Свободы	110	-	52.204415	39.083057	2	1,10	Пластик	1	0.8	металл	0	-	-	нет	-
4711	Хлевенский район	с. Хлевное	Свободы	100	-	52.203148	39.083551	2	1,10	Пластик	1	0.8	металл	0	-	-	нет	-
4712	Хлевенский район	с. Хлевное	Свободы	68	-	52.199209	39.085103	2	1,10	Пластик	1	0.8	металл	0	-	-	нет	-
4713	Хлевенский район	с. Хлевное	Свободы	89	-	52.198351	39.085162	2	1,10	Пластик	0	-	-	0	-	-	нет	-
4714	Хлевенский район	с. Хлевное	Свободы	14	-	52.188581	39.097272	2	1,10	Пластик	0	-	-	0	-	-	нет	-
4715	Хлевенский район	с. Хлевное	Свободы	10	-	52.187865	39.098365	2	1,10	Пластик	1	0.8	металл	0	-	-	нет	-
4716	Хлевенский район	с. Хлевное	Советская	18	-	52.194085	39.085241	2	1,10	Пластик	1	0.8	металл	0	-	-	нет	-
4717	Хлевенский район	с. Хлевное	Советская	32	-	52.19388	39.082615	2	1,10	Пластик	1	0.8	металл	0	-	-	нет	-
4718	Хлевенский район	с. Хлевное	Советская	52	-	52.194185	39.07893	2	1,10	Пластик	1	0.8	металл	0	-	-	нет	-
4719	Хлевенский район	с. Хлевное	Советская	66	-	52.195234	39.076714	2	1,10	Пластик	1	0.8	металл	0	-	-	нет	-
4720	Хлевенский район	с. Хлевное	Советская	95	-	52.196095	39.074882	2	1,10	Пластик	1	0.8	металл	0	-	-	нет	-
4721	Хлевенский район	с. Хлевное	Советская	96	-	52.197325	39.072401	2	1,10	Пластик	1	0.8	металл	0	-	-	нет	-
4722	Хлевенский район	с. Хлевное	Советская	122	-	52.199173	39.069022	2	1,10	Пластик	1	0.8	металл	0	-	-	нет	-

Приложение 2 к приказу управления экологии и природных ресурсов Липецкой области
«Приложение А6. Реестр контейнерных площадок (по данным РО) Центральная зона.

№ п/п	Данные о нахождении мест (площадок) накопления твердых коммунальных отходов							Контейнеры для несортированных отходов			Контейнеры для утилизируемых отходов (раздельный сбор)			Контейнеры для сбора крупногабаритных отходов			Точка бестарного сбора (да/нет)	Примечание
	Муниципальное образование	Населенный пункт	Улица	Дом	Корпус/ Строение	Широта	Долгота	Кол-во	Емкость (отдельного контейнера)	Материал контейнера	Кол-во	Емкость (отдельного контейнера)	Материал контейнера	Кол-во	Емкость (отдельного	Материал контейнера		
4723	Хлевенский район	с. Хлевное	Советская	138	-	52.200206	39.066983	2	1,10	Пластик	1	0.8	металл	0	-	-	нет	-
4724	Хлевенский район	с. Хлевное	Советская	150	-	52.200939	39.065476	2	1,10	Пластик	1	0.8	металл	0	-	-	нет	-
4725	Хлевенский район	с. Хлевное	Степная	50	-	52.206006	39.074654	1	1,10	Пластик	1	0.8	металл	0	-	-	нет	-
4726	Хлевенский район	с. Хлевное	Степная	27	-	52.201935	39.072548	2	1,10	Пластик	1	0.8	металл	0	-	-	нет	-
4727	Хлевенский район	с. Хлевное	Кутузова	5	-	52.200272	39.072616	1	1,10	Пластик	0	-	-	0	-	-	нет	-
4728	Хлевенский район	с. Хлевное	Дон	2	-	52.199972	39.080941	2	0,75	Металл	1	0.8	металл	0	-	-	нет	-
4729	Хлевенский район	с. Хлевное	Дон	30	-	52.198562	39.077047	2	1,10	Пластик	0	-	-	0	-	-	нет	-
4730	Хлевенский район	с. Хлевное	Зеленая	18	-	52.197339	39.078935	2	1,10	Пластик	0	-	-	0	-	-	нет	-
4731	Хлевенский район	с. Хлевное	Зеленая	12	-	52.19752	39.080807	2	1,10	Пластик	1	0.8	металл	0	-	-	нет	-
4732	Хлевенский район	с. Хлевное	50 лет Октября	20	-	52.197327	39.0831	3	1,10	Пластик	1	0.8	металл	0	-	-	нет	-
4733	Хлевенский район	с. Хлевное	50 лет Октября	1	-	52.194813	39.084047	2	1,10	Пластик	0	-	-	0	-	-	нет	-
4734	Хлевенский район	с. Хлевное	Зеленая	48	-	52.194879	39.079997	2	1,10	Пластик	1	0.8	металл	0	-	-	нет	-
4735	Хлевенский район	с. Хлевное	Призаводская	80	-	52.193629	39.072675	1	1,10	Пластик	1	0.8	металл	0	-	-	нет	-
4736	Хлевенский район	с. Хлевное	Призаводская	92	-	52.193287	39.071742	1	1,10	Пластик	1	0.8	металл	0	-	-	нет	-
4737	Хлевенский район	с. Хлевное	Призаводская	98	-	52.192074	39.066757	1	1,10	Пластик	1	0.8	металл	0	-	-	нет	-
4738	Хлевенский район	с. Хлевное	Донская	5	-	52.191344	39.070642	2	1,10	Пластик	0	-	-	0	-	-	нет	-
4739	Хлевенский район	с. Хлевное	Призаводская	76	-	52.192836	39.072726	2	1,10	Пластик	1	0.8	металл	0	-	-	нет	-
4740	Хлевенский район	с. Хлевное	Призаводская	43	-	52.191143	39.077535	3	1,10	Металл	0	-	-	0	-	-	нет	-
4741	Хлевенский район	с. Хлевное	Призаводская	24	-	52.190433	39.083184	2	1,10	Металл	0	-	-	0	-	-	нет	-
4742	Хлевенский район	с. Хлевное	Комсомольская	2	-	52.193271	39.086869	2	1,10	Пластик	1	0.8	металл	0	-	-	нет	-
4743	Хлевенский район	с. Хлевное	Комсомольская	4	-	52.192811	39.084761	2	1,10	Пластик	1	0.8	металл	0	-	-	нет	-
4744	Хлевенский район	с. Хлевное	Комсомольская	12	-	52.19215	39.082449	2	1,10	Пластик	0	-	-	0	-	-	нет	-
4745	Хлевенский район	с. Хлевное	Ленинская	13	-	52.196043	39.093001	3	1,10	Пластик	1	0.8	металл	0	-	-	нет	-
4746	Хлевенский район	с. Хлевное	Ленинская	47	-	52.198016	39.099052	3	1,10	Пластик	1	0.8	металл	0	-	-	нет	-
4747	Хлевенский район	с. Хлевное	Ленинская	82	-	52.198302	39.103761	2	1,10	Пластик	1	0.8	металл	0	-	-	нет	-
4748	Хлевенский район	с. Хлевное	Ленинская	87	-	52.19979	39.112182	2	1,10	Пластик	1	0.8	металл	0	-	-	нет	-
4749	Хлевенский район	с. Хлевное	Ленинская	111	-	52.200499	39.115066	2	1,10	Пластик	1	0.8	металл	0	-	-	нет	-
4750	Хлевенский район	с. Хлевное	Ленинская	139	-	52.201512	39.119646	3	1,10	Пластик	1	0.8	металл	0	-	-	нет	-
4751	Хлевенский район	с. Хлевное	Ленинская	159	-	52.202018	39.123027	3	1,10	Пластик	1	0.8	металл	0	-	-	нет	-
4752	Хлевенский район	с. Хлевное	Пугачева	12	-	52.200601	39.109437	3	1,10	Пластик	1	0.8	металл	0	-	-	нет	-
4753	Хлевенский район	с. Хлевное	Пугачева	40	-	52.203327	39.105883	2	1,10	Пластик	1	0.8	металл	0	-	-	нет	-
4754	Хлевенский район	с. Хлевное	Пугачева	56	-	52.204855	39.103094	2	1,10	Пластик	1	0.8	металл	0	-	-	нет	-
4755	Хлевенский район	с. Хлевное	Некрасова	37	-	52.202152	39.092917	2	1,10	Пластик	1	0.8	металл	0	-	-	нет	-
4756	Хлевенский район	с. Хлевное	Пугачева	57	-	52.207224	39.099382	2	1,10	Пластик	0	-	-	0	-	-	нет	-
4757	Хлевенский район	с. Хлевное	Степана Разина	38	-	52.201488	39.103321	2	1,10	Пластик	0	-	-	0	-	-	нет	-
4758	Хлевенский район	с. Хлевное	Степана Разина	11	а	52.20045	39.105234	2	1,10	Пластик	1	0.8	металл	0	-	-	нет	-
4759	Хлевенский район	с. Хлевное	Красноармейская	10	-	52.199742	39.101546	2	1,10	Пластик	0	-	-	0	-	-	нет	-
4760	Хлевенский район	с. Хлевное	Февральская	54	-	52.201311	39.09977	2	1,10	Пластик	0	-	-	0	-	-	нет	-
4761	Хлевенский район	с. Хлевное	Февральская	15	-	52.204895	39.095299	2	1,10	Пластик	1	0.8	металл	0	-	-	нет	-
4762	Хлевенский район	с. Хлевное	Некрасова	28	-	52.200953	39.095116	2	1,10	Пластик	1	0.8	металл	0	-	-	нет	-
4763	Хлевенский район	с. Хлевное	Прогресс	7	-	52.19846	39.091295	3	1,10	Пластик	1	0.8	металл	0	-	-	нет	-
4764	Хлевенский район	с. Хлевное	Прогресс	29	-	52.200334	39.088757	2	1,10	Пластик	1	0.8	металл	0	-	-	нет	-
4765	Хлевенский район	с. Хлевное	пркт Революции	21	-	52.202027	39.090504	2	1,10	Пластик	1	0.8	металл	0	-	-	нет	-
4766	Хлевенский район	с. Хлевное	пркт Революции	33	-	52.204159	39.091807	2	1,10	Пластик	1	0.8	металл	0	-	-	нет	-
4767	Хлевенский район	с. Хлевное	пркт Революции	40	-	52.206715	39.092681	1	1,10	Пластик	0	-	-	0	-	-	нет	-
4768	Хлевенский район	с. Хлевное	Октябрьская	11	-	52.207682	39.094835	1	1,10	Пластик	1	0.8	металл	0	-	-	нет	-
4769	Хлевенский район	с. Хлевное	Октябрьская	22	-	52.209072	39.095062	2	1,10	Пластик	1	0.8	металл	0	-	-	нет	-
4770	Хлевенский район	с. Хлевное	Пушкина	50	-	52.208452	39.091485	2	1,10	Пластик	0	-	-	0	-	-	нет	-
4771	Хлевенский район	с. Хлевное	Красная	41	-	52.211207	39.083922	1	0,75	Металл	0	-	-	0	-	-	нет	-
4772	Хлевенский район	с. Хлевное	Красная	33	-	52.212489	39.089929	2	1,10	Пластик	1	0.8	металл	0	-	-	нет	-
4773	Хлевенский район	с. Хлевное	Красная(ГРП)	-	-	52.212442	39.088614	1	1,10	Пластик	1	0.8	металл	0	-	-	нет	-
4774	Хлевенский район	с. Хлевное	Красная	23	-	52.214957	39.093399	1	1,10	Пластик	0	-	-	0	-	-	нет	-
4775	Хлевенский район	с. Хлевное	Красная	7	-	52.212587	39.094992	2	1,10	Пластик	1	0.8	металл	0	-	-	нет	-
4776	Хлевенский район	с. Хлевное	Красная	2	-	52.210746	39.093817	1	1,10	Пластик	1	0.8	металл	0	-	-	нет	-
4777	Хлевенский район	с. Хлевное	пер. Гагарина	4	-	52.205402	39.090368	1	1,10	Пластик	0	-	-	0	-	-	нет	-
4778	Хлевенский район	с. Хлевное	Гагарина	53	-	52.203326	39.084345	2	1,10	Пластик	1	0.8	металл	0	-	-	нет	-

Приложение 2 к приказу управления экологии и природных ресурсов Липецкой области
«Приложение А6. Реестр контейнерных площадок (по данным РО) Центральная зона.

№ п/п	Данные о нахождении мест (площадок) накопления твердых коммунальных отходов							Контейнеры для несортированных отходов			Контейнеры для утилизируемых отходов (раздельный сбор)			Контейнеры для сбора крупногабаритных отходов			Точка бестарного сбора (да/нет)	Примечание
	Муниципальное образование	Населенный пункт	Улица	Дом	Корпус/ Строение	Широта	Долгота	Кол-во	Емкость (отдельного контейнера)	Материал контейнера	Кол-во	Емкость (отдельного контейнера)	Материал контейнера	Кол-во	Емкость (отдельного	Материал контейнера		
4779	Хлевенский район	с. Хлевное	Гагарина	44	-	52.202784	39.080817	2	1,10	Пластик	1	0.8	металл	0	-	-	нет	-
4780	Хлевенский район	с. Хлевное	Гагарина	55	-	52.202146	39.077443	2	1,10	Пластик	1	0.8	металл	0	-	-	нет	-
4781	Хлевенский район	с. Хлевное	Чапаева	1	-	52.197608	39.103153	1	1,10	Пластик	0	-	-	0	-	-	нет	-
4782	Хлевенский район	с. Хлевное	пер. Культуры	31	-	52.199114	39.094181	2	1,10	Пластик	1	0.8	металл	0	-	-	нет	-
4783	Хлевенский район	с. Хлевное	пер. Культуры	16	-	52.196494	39.093853	3	1,10	Пластик	1	0.8	металл	0	-	-	нет	-
4784	Хлевенский район	с. Хлевное	Юбилейная	3	-	52.190025	39.098553	3	1,10	Пластик	1	0.8	металл	0	-	-	нет	-
4785	Хлевенский район	с. Хлевное	Юбилейная	5	-	52.190265	39.099347	3	1,10	Пластик	0	-	-	0	-	-	нет	-
4786	Хлевенский район	с. Хлевное	Юбилейная	9	-	52.190884	39.100903	3	1,10	Пластик	1	0.8	металл	0	-	-	нет	-
4787	Хлевенский район	с. Хлевное	Юбилейная	84	-	52.198633	39.120008	1	1,10	Пластик	0	-	-	0	-	-	нет	-
4788	Хлевенский район	с. Хлевное	Юбилейная	31	-	52.192281	39.104594	2	1,10	Пластик	1	0.8	металл	0	-	-	нет	-
4789	Хлевенский район	с. Хлевное	Юбилейная	26	-	52.193646	39.108487	2	1,10	Пластик	1	0.8	металл	0	-	-	нет	-
4790	Хлевенский район	с. Хлевное	Юбилейная	34	-	52.194439	39.110542	2	1,10	Пластик	1	0.8	металл	0	-	-	нет	-
4791	Хлевенский район	с. Хлевное	Юбилейная	36	-	52.195159	39.113081	2	1,10	Пластик	1	0.8	металл	0	-	-	нет	-
4792	Хлевенский район	с. Хлевное	Юбилейная	50	-	52.19677	39.116518	3	1,10	Пластик	1	0.8	металл	0	-	-	нет	-
4793	Хлевенский район	с. Хлевное	Надгорная	48	-	52.197064	39.109619	1	1,10	Пластик	0	-	-	0	-	-	нет	-
4794	Хлевенский район	с. Хлевное	Матросова	17	-	52.194492	39.098091	2	1,10	Пластик	1	0.8	металл	0	-	-	нет	-
4795	Хлевенский район	с. Хлевное	Матросова	1	-	52.195004	39.09425	2	1,10	Пластик	1	0.8	металл	0	-	-	нет	-
4796	Хлевенский район	с. Хлевное	Дорожная	8	А	52.18375	39.104042	2	1,10	Пластик	0	-	-	0	-	-	нет	-
4797	Хлевенский район	с. Хлевное	Дорожная	9	-	52.187399	39.106023	2	1,10	Пластик	0	-	-	0	-	-	нет	-
4798	Хлевенский район	с. Хлевное	Дорожная	8	-	52.185589	39.107924	4	1,10	Пластик	0	-	-	0	-	-	нет	-
4799	Хлевенский район	с. Хлевное	Дорожная	10	-	52.185179	39.104692	2	1,10	Пластик	0	-	-	0	-	-	нет	-
4800	Хлевенский район	с. КоньКолодезь	500 метров на северовосток от	-	-	52.158393	39.16405	2	1,10	Пластик	0	-	-	0	-	-	нет	-
4801	Хлевенский район	д. Гудовка	8 Марта	46	-	52.160353	39.056997	1	0,75	Металл	0	-	-	0	-	-	нет	-
4802	Хлевенский район	с. Хлевное	Свободы	50	-	52.195366	39.088556	1	0,75	Металл	0	-	-	0	-	-	нет	-
4803	Хлевенский район	с. Крещенка	Роща	-	-	52.055897	39.006325	0	-	-	0	-	-	0	-	-	да	-
4804	Хлевенский район	с. Крещенка	Центральная	-	-	52.056539	39.018384	0	-	-	0	-	-	0	-	-	да	-
4805	Хлевенский район	с. Донская Негачевка	Донская	-	-	52.060169	39.093926	0	-	-	0	-	-	0	-	-	да	-
4806	Хлевенский район	с. Донская Негачевка	Садовая	-	-	52.057164	39.096571	0	-	-	0	-	-	0	-	-	да	-
4807	Хлевенский район	с. Донская Негачевка	Зеленая	-	-	52.056479	39.089474	0	-	-	0	-	-	0	-	-	да	-
4808	Хлевенский район	с. Донская Негачевка	Центральная	-	-	52.057286	39.096168	0	-	-	0	-	-	0	-	-	да	-
4809	Хлевенский район	с. Донская Негачевка	Лесная	-	-	52.062504	39.090729	0	-	-	0	-	-	0	-	-	да	-
4810	Хлевенский район	с. Отскочное	Новая	-	-	52.08593	39.127405	0	-	-	0	-	-	0	-	-	да	-
4811	Хлевенский район	с. Отскочное	Свободы	-	-	52.086525	39.134143	0	-	-	0	-	-	0	-	-	да	-
4812	Хлевенский район	с. Отскочное	Озерная	-	-	52.10589	39.123205	0	-	-	0	-	-	0	-	-	да	-
4813	Хлевенский район	с. Отскочное	Центральная	-	-	52.096911	39.128993	0	-	-	0	-	-	0	-	-	да	-
4814	Хлевенский район	с. Отскочное	Шаболовка	-	-	52.096375	39.126456	0	-	-	0	-	-	0	-	-	да	-
4815	Хлевенский район	с. Старое Дубовое	Березовая	-	-	52.244204	39.03577	0	-	-	0	-	-	0	-	-	да	-
4816	Хлевенский район	с. Старое Дубовое	Лесная	-	-	52.250743	39.042513	0	-	-	0	-	-	0	-	-	да	-
4817	Хлевенский район	с. Елецкая Лозовка	Советская	98	-	52.243644	39.154254	3	0,75	Металл	0	-	-	0	-	-	нет	-
4818	Хлевенский район	с. Старое Дубовое	Сосновая	-	-	52.246318	39.04703	0	-	-	0	-	-	0	-	-	да	-
4819	Хлевенский район	с. Старое Дубовое	Старосельская	-	-	52.242722	39.03613	0	-	-	0	-	-	0	-	-	да	-
4820	Хлевенский район	с. Старое Дубовое	Зеленая	-	-	52.244883	39.03437	0	-	-	0	-	-	0	-	-	да	-
4821	Хлевенский район	с. Старое Дубовое	Полевая	-	-	52.250888	39.038029	0	-	-	0	-	-	0	-	-	да	-
4822	Хлевенский район	с. Старое Дубовое	Центральная	-	-	52.247688	39.023062	0	-	-	0	-	-	0	-	-	да	-
4823	Хлевенский район	с. КоньКолодезь	Московская	-	-	52.21353	39.079045	0	-	-	0	-	-	0	-	-	да	-
4824	Хлевенский район	СтароДубовский	Торговая	-	-	52.256324	39.06138	0	-	-	0	-	-	0	-	-	да	-
4825	Хлевенский район	с. ЕлецМаланино	Дорожная	-	-	52.236933	39.037449	0	-	-	0	-	-	0	-	-	да	-
4826	Хлевенский район	с. ЕлецМаланино	Пролетарская	-	-	52.220397	39.052802	0	-	-	0	-	-	0	-	-	да	-
4827	Хлевенский район	с. ЕлецМаланино	Пролетарская	4	-	52.222037	39.048607	0	-	-	0	-	-	0	-	-	да	-
4828	Хлевенский район	с. ЕлецМаланино	Колхозная	-	-	52.235477	39.037728	0	-	-	0	-	-	0	-	-	да	-
4829	Хлевенский район	с. ЕлецМаланино	Свободы	-	-	52.233547	39.039842	0	-	-	0	-	-	0	-	-	да	-
4830	Хлевенский район	с. ЕлецМаланино	Овражная	-	-	52.226373	39.053392	0	-	-	0	-	-	0	-	-	да	-
4831	Хлевенский район	с. ЕлецМаланино	Советская	-	-	52.227289	39.063429	0	-	-	0	-	-	0	-	-	да	-
4832	Хлевенский район	с. КоньКолодезь	Ленина	-	-	52.154698	39.150022	0	-	-	0	-	-	0	-	-	да	-
4833	Хлевенский район	с. КоньКолодезь	Ленина	-	-	52.124305	39.15876	0	-	-	0	-	-	0	-	-	да	-
4834	Хлевенский район	с. КоньКолодезь	Зеленый шум	-	-	52.147332	39.148434	0	-	-	0	-	-	0	-	-	да	-

Приложение 2 к приказу управления экологии и природных ресурсов Липецкой области
«Приложение А6. Реестр контейнерных площадок (по данным РО) Центральная зона.

№ п/п	Данные о нахождении мест (площадок) накопления твердых коммунальных отходов							Контейнеры для несортированных отходов			Контейнеры для утилизируемых отходов (раздельный сбор)			Контейнеры для сбора крупногабаритных отходов			Точка бестарного сбора (да/нет)	Примечание
	Муниципальное образование	Населенный пункт	Улица	Дом	Корпус/ Строение	Широта	Долгота	Кол-во	Емкость (отдельного контейнера)	Материал контейнера	Кол-во	Емкость (отдельного контейнера)	Материал контейнера	Кол-во	Емкость (отдельного	Материал контейнера		
4835	Хлевенский район	с. КоньКолодезь	Зеленый шум	-	-	52.144814	39.157231	0	-	-	0	-	-	0	-	-	да	-
4836	Хлевенский район	с. КоньКолодезь	Свободы	-	-	52.150398	39.15383	0	-	-	0	-	-	0	-	-	да	-
4837	Хлевенский район	с. КоньКолодезь	Молодежная	-	-	52.153437	39.150462	0	-	-	0	-	-	0	-	-	да	-
4838	Хлевенский район	с. КоньКолодезь	Березовая	-	-	52.135916	39.170348	0	-	-	0	-	-	0	-	-	да	-
4839	Хлевенский район	с. КоньКолодезь	Березовая аллея	-	-	52.149039	39.149721	0	-	-	0	-	-	0	-	-	да	-
4840	Хлевенский район	с. КоньКолодезь	Березовая аллея	-	-	52.15123	39.153299	0	-	-	0	-	-	0	-	-	да	-
4841	Хлевенский район	с. КоньКолодезь	Школьная	-	-	52.147125	39.164119	0	-	-	0	-	-	0	-	-	да	-
4842	Хлевенский район	д. Круглянка	Дорожная	-	-	52.291501	39.375531	0	-	-	0	-	-	0	-	-	да	-
4843	Хлевенский район	д. Круглянка	Надгорная	-	-	52.297381	39.382416	0	-	-	0	-	-	0	-	-	да	-
4844	Хлевенский район	д. Круглянка	Заречная	-	-	52.2902	39.378042	0	-	-	0	-	-	0	-	-	да	-
4845	Хлевенский район	д. Круглянка	Медовый пер	-	-	52.29224	39.394323	1	1,10	Металл	0	-	-	0	-	-	да	-
4846	Хлевенский район	д. Круглянка	Медовый пер	-	-	52.29224	39.394323	1	1,10	Пластик	0	-	-	0	-	-	да	-
4847	Хлевенский район	д. Малый Мечек	Лесная	-	-	52.242851	39.329998	0	-	-	0	-	-	0	-	-	да	-
4848	Хлевенский район	д. Малый Мечек	Зеленая	10	-	52.248857	39.320176	0	-	-	0	-	-	0	-	-	да	-
4849	Хлевенский район	с. Малинино	Полевая	-	-	52.273771	39.339804	0	-	-	0	-	-	0	-	-	да	-
4850	Хлевенский район	с. Малинино	Солнечная	-	-	52.272412	39.340314	1	0,80	Металл	0	-	-	0	-	-	да	-
4851	Хлевенский район	с. Малинино	Дубки	-	-	52.264346	39.342315	0	-	-	0	-	-	0	-	-	да	-
4852	Хлевенский район	с. Малинино	Нижняя	-	-	52.272376	39.357104	0	-	-	0	-	-	0	-	-	да	-
4853	Хлевенский район	с. Малинино	Северная	1	-	52.276799	39.346595	0	-	-	0	-	-	0	-	-	да	-
4854	Хлевенский район	с. Вертячье	Московская	-	-	52.220271	39.35425	0	-	-	0	-	-	0	-	-	да	-
4855	Хлевенский район	с. Вертячье	Садовая	-	-	52.222469	39.360205	0	-	-	0	-	-	0	-	-	да	-
4856	Хлевенский район	с. Вертячье	Набережная	-	-	52.222838	39.365298	0	-	-	0	-	-	0	-	-	да	-
4857	Хлевенский район	с. Вертячье	Пушкина	14	-	52.226264	39.360865	2	1,10	Пластик	0	-	-	0	-	-	нет	-
4858	Хлевенский район	с. Вертячье	Хуторская	-	-	52.220346	39.356892	2	1,10	Пластик	0	-	-	0	-	-	нет	-
4859	Хлевенский район	с. ВоронЛозовка	Молодежная	-	-	52.205588	39.262546	0	-	-	0	-	-	0	-	-	да	-
4860	Хлевенский район	с. ВоронЛозовка	Дорожная	-	-	52.207924	39.255191	0	-	-	0	-	-	0	-	-	да	-
4861	Хлевенский район	с. ВоронЛозовка	Солнечная	-	-	52.207901	39.260953	0	-	-	0	-	-	0	-	-	да	-
4862	Хлевенский район	с. ВоронЛозовка	Центральная	-	-	52.205067	39.272497	0	-	-	0	-	-	0	-	-	да	-
4863	Хлевенский район	с. Воробьевка	Новая Деревня	25	-	52.238389	39.212962	1	1,10	Пластик	0	-	-	0	-	-	нет	-
4864	Хлевенский район	с. Хлевное	Свободы	77	-	52.196958	39.084994	1	0,75	Металл	0	-	-	0	-	-	нет	-
4865	Хлевенский район	с. Воробьевка	Мира (Перекресток)	-	-	52.227829	39.189134	1	1,10	Пластик	0	-	-	0	-	-	нет	-
4866	Хлевенский район	с. Дмитряшевка	Карла Маркса	6	-	52.154533	39.068729	2	0,75	Металл	0	-	-	0	-	-	нет	-
4867	Хлевенский район	с. Дмитряшевка	Карла Маркса	26	-	52.155866	39.066503	2	0,75	Металл	0	-	-	0	-	-	нет	-
4868	Хлевенский район	с. Дмитряшевка	Карла Маркса	35	-	52.156064	39.062673	1	0,75	Металл	0	-	-	0	-	-	нет	-
4869	Хлевенский район	с. Дмитряшевка	Октябрьская	106	-	52.147092	39.08397	1	0,75	Металл	0	-	-	0	-	-	нет	-
4870	Хлевенский район	с. Дмитряшевка	Октябрьская	86	-	52.148052	39.0797	1	0,75	Металл	0	-	-	0	-	-	нет	-
4871	Хлевенский район	с. Дмитряшевка	Октябрьская	53	-	52.148854	39.076824	2	0,75	Металл	0	-	-	0	-	-	нет	-
4872	Хлевенский район	с. Дмитряшевка	Октябрьская	31	-	52.150679	39.072372	2	0,75	Металл	0	-	-	0	-	-	нет	-
4873	Хлевенский район	с. Дмитряшевка	Октябрьская	4	-	52.15348	39.065838	2	0,75	Металл	0	-	-	0	-	-	нет	-
4874	Хлевенский район	с. Дмитряшевка	Октябрьская	2	-	52.153881	39.064816	2	0,75	Металл	0	-	-	0	-	-	нет	-
4875	Хлевенский район	с. Дмитряшевка	Шефов	2	-	52.144085	39.05497	1	0,75	Металл	0	-	-	0	-	-	нет	-
4876	Хлевенский район	с. Дмитряшевка	Шефов	20	-	52.144171	39.049777	1	0,75	Металл	0	-	-	0	-	-	нет	-
4877	Хлевенский район	с. Дмитряшевка	Свердлова	210	-	52.147882	39.109593	1	0,75	Металл	0	-	-	0	-	-	нет	-
4878	Хлевенский район	с. Дмитряшевка	Свердлова	178	-	52.149352	39.100741	1	0,75	Металл	0	-	-	0	-	-	нет	-
4879	Хлевенский район	с. Дмитряшевка	Свердлова	158	-	52.149077	39.097461	1	0,75	Металл	0	-	-	0	-	-	нет	-
4880	Хлевенский район	с. Дмитряшевка	Свердлова	150	-	52.148928	39.093237	1	0,75	Металл	0	-	-	0	-	-	нет	-
4881	Хлевенский район	с. Дмитряшевка	Свердлова	124	-	52.149567	39.086126	1	0,75	Металл	0	-	-	0	-	-	нет	-
4882	Хлевенский район	с. Дмитряшевка	Свердлова	65	-	52.151286	39.079692	1	0,75	Металл	0	-	-	0	-	-	нет	-
4883	Хлевенский район	с. Дмитряшевка	Свердлова	54	-	52.152888	39.075977	2	0,75	Металл	0	-	-	0	-	-	нет	-
4884	Хлевенский район	с. Дмитряшевка	Пролетарская	3	-	52.146138	39.061976	1	0,75	Металл	0	-	-	0	-	-	нет	-
4885	Хлевенский район	с. Дмитряшевка	Молодежная	21	-	52.149656	39.066106	1	0,75	Металл	0	-	-	0	-	-	нет	-
4886	Хлевенский район	с. Дмитряшевка	Механизаторов	3	-	52.147418	39.05593	1	0,75	Металл	0	-	-	0	-	-	нет	-
4887	Хлевенский район	с. Дмитряшевка	Механизаторов	38	-	52.150243	39.05623	1	0,75	Металл	0	-	-	0	-	-	нет	-
4888	Хлевенский район	с. Дмитряшевка	Маяковского пер	8	-	52.154688	39.079029	1	0,75	Металл	0	-	-	0	-	-	нет	-
4889	Хлевенский район	с. Дмитряшевка	Маяковского пер	26	-	52.152908	39.082846	1	0,75	Металл	0	-	-	0	-	-	нет	-
4890	Хлевенский район	с. Дмитряшевка	Ленина	28	-	52.158109	39.06815	1	0,75	Металл	0	-	-	0	-	-	нет	-

Приложение 2 к приказу управления экологии и природных ресурсов Липецкой области
«Приложение А6. Реестр контейнерных площадок (по данным РО) Центральная зона.

№ п/п	Данные о нахождении мест (площадок) накопления твердых коммунальных отходов							Контейнеры для несортированных отходов			Контейнеры для утилизируемых отходов (раздельный сбор)			Контейнеры для сбора крупногабаритных отходов			Точка бестарного сбора (да/нет)	Примечание
	Муниципальное образование	Населенный пункт	Улица	Дом	Корпус/ Строение	Широта	Долгота	Кол-во	Емкость (отдельного контейнера)	Материал контейнера	Кол-во	Емкость (отдельного контейнера)	Материал контейнера	Кол-во	Емкость (отдельн ого	Материал контейнера		
4891	Хлевенский район	с. Дмитряшевка	Ленина	41	-	52.152164	39.062791	2	0,75	Металл	0	-	-	0	-	-	нет	-
4892	Хлевенский район	с. Дмитряшевка	Ленина	71	-	52.148134	39.059143	1	0,75	Металл	0	-	-	0	-	-	нет	-
4893	Хлевенский район	с. Дмитряшевка	Кирова	1	-	52.149798	39.060715	1	0,75	Металл	0	-	-	0	-	-	нет	-
4894	Хлевенский район	с. Дмитряшевка	Донская	7	-	52.1611	39.07261	1	0,75	Металл	0	-	-	0	-	-	нет	-
4895	Хлевенский район	с. Дмитряшевка	Донская	18	-	52.162358	39.070813	1	0,75	Металл	0	-	-	0	-	-	нет	-
4896	Хлевенский район	с. Дмитряшевка	Гоголя	11	-	52.153677	39.053374	1	0,75	Металл	0	-	-	0	-	-	нет	-
4897	Хлевенский район	с. Дмитряшевка	Гоголя	16	-	52.154229	39.053156	2	0,75	Металл	0	-	-	0	-	-	нет	-
4898	Хлевенский район	с. Дмитряшевка	Декабристов	4	-	52.153672	39.063322	1	0,75	Металл	0	-	-	0	-	-	нет	-
4899	Хлевенский район	с. Дмитряшевка	Декабристов	25	-	52.151055	39.05984	1	0,75	Металл	0	-	-	0	-	-	нет	-
4900	Хлевенский район	с. Дмитряшевка	Декабристов	32	-	52.153008	39.057995	1	0,75	Металл	0	-	-	0	-	-	нет	-
4901	Хлевенский район	с. Дмитряшевка	Горького	2	-	52.155985	39.071868	3	0,75	Металл	0	-	-	0	-	-	нет	-
4902	Хлевенский район	с. Дмитряшевка	Кирова	12	-	52.148887	39.063673	1	0,75	Металл	0	-	-	0	-	-	нет	-
4903	Хлевенский район	д. Гудовка	Первомайская	7	-	52.166789	39.064094	1	0,75	Металл	0	-	-	0	-	-	нет	-
4904	Хлевенский район	д. Гудовка	Первомайская	26	-	52.164701	39.060774	2	0,75	Металл	0	-	-	0	-	-	нет	-
4905	Хлевенский район	д. Гудовка	Первомайская	44	-	52.163372	39.055136	2	0,75	Металл	0	-	-	0	-	-	нет	-
4906	Хлевенский район	д. Гудовка	Первомайская	66	-	52.161732	39.04798	1	0,75	Металл	0	-	-	0	-	-	нет	-
4907	Хлевенский район	д. Гудовка	Озерная	14	-	52.16484	39.052459	2	0,75	Металл	0	-	-	0	-	-	нет	-
4908	Хлевенский район	д. Гудовка	Нагорная	32	-	52.158594	39.061305	1	0,75	Металл	0	-	-	0	-	-	нет	-
4909	Хлевенский район	д. Гудовка	Калинина	11	-	52.163837	39.044675	1	0,75	Металл	0	-	-	0	-	-	нет	-
4910	Хлевенский район	д. Гудовка	Калинина	20	-	52.163269	39.040411	1	0,75	Металл	0	-	-	0	-	-	нет	-
4911	Хлевенский район	д. Гудовка	Калинина	9	-	52.164035	39.045536	1	0,75	Металл	0	-	-	0	-	-	нет	-
4912	Хлевенский район	д. Гудовка	Калинина	1	-	52.1645	39.047427	1	0,75	Металл	0	-	-	0	-	-	нет	-
4913	Хлевенский район	д. Гудовка	пер. Веселый	9	-	52.166707	39.056257	1	0,75	Металл	0	-	-	0	-	-	нет	-
4914	Хлевенский район	д. Гудовка	пер. Веселый	12	-	52.167785	39.060286	1	0,75	Металл	0	-	-	0	-	-	нет	-
4915	Хлевенский район	д. Гудовка	8 Марта	17	-	52.16419	39.065108	1	0,75	Металл	0	-	-	0	-	-	нет	-
4916	Хлевенский район	д. Гудовка	8 Марта	2	-	52.165229	39.069411	2	0,75	Металл	0	-	-	0	-	-	нет	-
4917	Хлевенский район	Дмитряшевский	-	-	-	52.163593	39.07337	2	0,75	Металл	0	-	-	0	-	-	нет	-
4918	Хлевенский район	д. Гудовка	Первомайская	58	-	52.161183	39.052018	1	0,75	Металл	0	-	-	0	-	-	нет	-
4919	Хлевенский район	д. Гудовка	Тихий Дон	19	-	52.167406	39.066541	2	0,75	Металл	0	-	-	0	-	-	нет	-
4920	Хлевенский район	с. Нижняя Колыбелька	Центральная	60	-	52.194097	39.005751	1	0,75	Металл	0	-	-	0	-	-	нет	-
4921	Хлевенский район	с. Нижняя Колыбелька	Центральная	27	-	52.196273	39.011394	1	0,75	Металл	0	-	-	0	-	-	нет	-
4922	Хлевенский район	с. Нижняя Колыбелька	Центральная	22	-	52.196843	39.013433	1	0,75	Металл	0	-	-	0	-	-	нет	-
4923	Хлевенский район	с. Нижняя Колыбелька	Центральная	14	-	52.196916	39.016126	1	0,75	Металл	0	-	-	0	-	-	нет	-
4924	Хлевенский район	с. Нижняя Колыбелька	Центральная	8	-	52.196751	39.017258	1	0,75	Металл	0	-	-	0	-	-	нет	-
4925	Хлевенский район	д. Дерезовка	Луговая	14	-	52.197511	39.025696	1	0,75	Металл	0	-	-	0	-	-	нет	-
4926	Хлевенский район	д. Дерезовка	Луговая	26	-	52.197545	39.026978	1	0,75	Металл	0	-	-	0	-	-	нет	-
4927	Хлевенский район	д. КалинаДубрава	Космонавтов	9	-	52.195558	38.995108	1	0,75	Металл	0	-	-	0	-	-	нет	-
4928	Хлевенский район	д. КалинаДубрава	Космонавтов	18	-	52.194488	38.990556	1	0,75	Металл	0	-	-	0	-	-	нет	-
4929	Хлевенский район	д. Дерезовка	Зеленая	7	-	52.196065	39.021952	1	0,75	Металл	0	-	-	0	-	-	нет	-
4930	Хлевенский район	д. Трещевка	Донская	2	-	52.202322	39.02244	1	0,75	Металл	0	-	-	0	-	-	нет	-
4931	Хлевенский район	д. Трещевка	Жукова	33	-	52.206168	39.02612	1	0,75	Металл	0	-	-	0	-	-	нет	-
4932	Хлевенский район	д. Трещевка	Донская	41	-	52.203541	39.026377	1	0,75	Металл	0	-	-	0	-	-	нет	-
4933	Хлевенский район	с. Верхняя Колыбелька	Юбилейная	35	-	52.186893	38.903897	1	0,75	Металл	0	-	-	0	-	-	нет	-
4934	Хлевенский район	с. Верхняя Колыбелька	Юбилейная	44	-	52.187302	38.899208	2	0,75	Металл	0	-	-	0	-	-	нет	-
4935	Хлевенский район	с. Верхняя Колыбелька	Центральная	1	-	52.181901	38.913891	1	0,75	Металл	0	-	-	0	-	-	нет	-
4936	Хлевенский район	с. Верхняя Колыбелька	Центральная	24	-	52.184336	38.931795	2	0,75	Металл	0	-	-	0	-	-	нет	-
4937	Хлевенский район	с. Верхняя Колыбелька	Центральная	16	-	52.186201	38.922517	2	0,75	Металл	0	-	-	0	-	-	нет	-
4938	Хлевенский район	с. Верхняя Колыбелька	Мурманская	10	-	52.18197	38.906375	1	0,75	Металл	0	-	-	0	-	-	нет	-
4939	Хлевенский район	с. Верхняя Колыбелька	Энергетиков	15	-	52.184305	38.940182	2	0,75	Металл	0	-	-	0	-	-	нет	-
4940	Хлевенский район	с. Верхняя Колыбелька	Школьная	2	-	52.191229	38.923391	1	0,75	Металл	0	-	-	0	-	-	нет	-
4941	Хлевенский район	с. Верхняя Колыбелька	Школьная	1	-	52.190576	38.921825	1	0,75	Металл	0	-	-	0	-	-	нет	-
4942	Хлевенский район	с. Верхняя Колыбелька	Сергея Асламова	15	-	52.188242	38.911235	1	0,75	Металл	0	-	-	0	-	-	нет	-
4943	Хлевенский район	с. Верхняя Колыбелька	Молодежная	6	-	52.182147	38.928777	2	0,75	Металл	0	-	-	0	-	-	нет	-
4944	Хлевенский район	с. Верхняя Колыбелька	Молодежная	16	-	52.181789	38.926315	2	0,75	Металл	0	-	-	0	-	-	нет	-
4945	Хлевенский район	с. Верхняя Колыбелька	Молодежная	32	-	52.182111	38.921186	1	0,75	Металл	0	-	-	0	-	-	нет	-
4946	Хлевенский район	с. Верхняя Колыбелька	Зеленая	21	-	52.185977	38.942816	2	0,75	Металл	0	-	-	0	-	-	нет	-

Приложение 2 к приказу управления экологии и природных ресурсов Липецкой области
«Приложение А6. Реестр контейнерных площадок (по данным РО) Центральная зона.

№ п/п	Данные о нахождении мест (площадок) накопления твердых коммунальных отходов							Контейнеры для несортированных отходов			Контейнеры для утилизируемых отходов (раздельный сбор)			Контейнеры для сбора крупногабаритных отходов			Точка бестарного сбора (да/нет)	Примечание
	Муниципальное образование	Населенный пункт	Улица	Дом	Корпус/ Строение	Широта	Долгота	Кол-во	Емкость (отдельного контейнера)	Материал контейнера	Кол-во	Емкость (отдельного контейнера)	Материал контейнера	Кол-во	Емкость (отдельного	Материал контейнера		
4947	Хлевенский район	с. Верхняя Колыбелька	Зеленая	15	-	52.186039	38.939045	2	0,75	Металл	0	-	-	0	-	-	нет	-
4948	Хлевенский район	с. Дмитряшевка	Шефов	23	-	52.14287	39.049745	1	0,75	Металл	0	-	-	0	-	-	нет	-
4949	Хлевенский район	с. Елецкая Лозовка	Полевая	42	-	52.266715	39.17569	1	1,10	Пластик	0	-	-	0	-	-	нет	-
4950	Хлевенский район	с. Елецкая Лозовка	Алехин сад	2	-	52.256854	39.187905	2	1,10	Пластик	0	-	-	0	-	-	нет	-
4951	Хлевенский район	с. Елецкая Лозовка	Глинкино	57	-	52.258036	39.17782	2	1,10	Пластик	0	-	-	0	-	-	нет	-
4952	Хлевенский район	с. Елецкая Лозовка	Асфальтная	122	-	52.255912	39.151411	1	1,10	Пластик	0	-	-	0	-	-	нет	-
4953	Хлевенский район	с. Елецкая Лозовка	Асфальтная	103	-	52.256874	39.151905	1	1,10	Пластик	0	-	-	0	-	-	нет	-
4954	Хлевенский район	с. Елецкая Лозовка	Асфальтная	106	-	52.258493	39.151669	1	1,10	Пластик	0	-	-	0	-	-	нет	-
4955	Хлевенский район	с. Елецкая Лозовка	Асфальтная	78	-	52.260534	39.151154	1	1,10	Пластик	0	-	-	0	-	-	нет	-
4956	Хлевенский район	с. Елецкая Лозовка	Асфальтная	82	-	52.260258	39.149265	1	1,10	Пластик	0	-	-	0	-	-	нет	-
4957	Хлевенский район	с. Елецкая Лозовка	Асфальтная	88	-	52.260034	39.147999	1	1,10	Пластик	0	-	-	0	-	-	нет	-
4958	Хлевенский район	с. Елецкая Лозовка	Асфальтная	66	-	52.261215	39.153578	1	1,10	Пластик	0	-	-	0	-	-	нет	-
4959	Хлевенский район	с. Елецкая Лозовка	Асфальтная	91	-	52.261574	39.155402	1	1,10	Пластик	0	-	-	0	-	-	нет	-
4960	Хлевенский район	с. Елецкая Лозовка	Асфальтная	89	-	52.262061	39.156454	1	1,10	Пластик	0	-	-	0	-	-	нет	-
4961	Хлевенский район	с. Елецкая Лозовка	Асфальтная	50	-	52.26299	39.15743	1	1,10	Пластик	0	-	-	0	-	-	нет	-
4962	Хлевенский район	с. Елецкая Лозовка	Асфальтная	83	-	52.26297	39.15802	1	1,10	Пластик	0	-	-	0	-	-	нет	-
4963	Хлевенский район	с. Елецкая Лозовка	Асфальтная	44	-	52.263641	39.159029	1	1,10	Пластик	0	-	-	0	-	-	нет	-
4964	Хлевенский район	с. Елецкая Лозовка	Асфальтная	73	-	52.263733	39.159844	1	1,10	Пластик	0	-	-	0	-	-	нет	-
4965	Хлевенский район	с. Елецкая Лозовка	Асфальтная	67	-	52.264168	39.161131	1	1,10	Пластик	0	-	-	0	-	-	нет	-
4966	Хлевенский район	с. Елецкая Лозовка	Асфальтная	30	-	52.264727	39.162397	1	1,10	Пластик	0	-	-	0	-	-	нет	-
4967	Хлевенский район	с. Елецкая Лозовка	Асфальтная	59	-	52.264563	39.163041	1	1,10	Пластик	0	-	-	0	-	-	нет	-
4968	Хлевенский район	с. Елецкая Лозовка	Асфальтная	45	-	52.263023	39.165444	1	1,10	Пластик	0	-	-	0	-	-	нет	-
4969	Хлевенский район	с. Елецкая Лозовка	Асфальтная	23	-	52.264023	39.16759	1	1,10	Пластик	0	-	-	0	-	-	нет	-
4970	Хлевенский район	с. Елецкая Лозовка	Асфальтная	20	-	52.265587	39.165342	1	1,10	Пластик	0	-	-	0	-	-	нет	-
4971	Хлевенский район	с. Елецкая Лозовка	Асфальтная	21	-	52.265485	39.165745	1	1,10	Пластик	0	-	-	0	-	-	нет	-
4972	Хлевенский район	с. Елецкая Лозовка	Асфальтная	12	-	52.266047	39.166823	1	1,10	Пластик	0	-	-	0	-	-	нет	-
4973	Хлевенский район	с. Елецкая Лозовка	Асфальтная	13	-	52.266702	39.168878	1	1,10	Пластик	0	-	-	0	-	-	нет	-
4974	Хлевенский район	с. Елецкая Лозовка	Полевая	30	-	52.266485	39.17922	1	1,10	Пластик	0	-	-	0	-	-	нет	-
4975	Хлевенский район	с. Елецкая Лозовка	Полевая	14	-	52.266195	39.182439	1	1,10	Пластик	0	-	-	0	-	-	нет	-
4976	Хлевенский район	с. Елецкая Лозовка	Полевая	8	-	52.265847	39.184274	1	1,10	Пластик	0	-	-	0	-	-	нет	-
4977	Хлевенский район	с. Елецкая Лозовка	Барская	38	-	52.265478	39.175379	2	1,10	Пластик	0	-	-	0	-	-	нет	-
4978	Хлевенский район	с. Елецкая Лозовка	Барская	24	-	52.264774	39.178577	2	1,10	Пластик	0	-	-	0	-	-	нет	-
4979	Хлевенский район	с. Елецкая Лозовка	Барская	13	-	52.264537	39.180014	2	1,10	Пластик	0	-	-	0	-	-	нет	-
4980	Хлевенский район	с. Елецкая Лозовка	Барская	2	-	52.263839	39.183126	2	1,10	Пластик	0	-	-	0	-	-	нет	-
4981	Хлевенский район	с. Елецкая Лозовка	Угольник	3	-	52.265096	39.170047	1	1,10	Пластик	0	-	-	0	-	-	нет	-
4982	Хлевенский район	с. Елецкая Лозовка	Центральная	38	-	52.262851	39.186237	1	1,10	Пластик	0	-	-	0	-	-	нет	-
4983	Хлевенский район	с. Елецкая Лозовка	Центральная	30	-	52.261469	39.186473	2	1,10	Пластик	0	-	-	0	-	-	нет	-
4984	Хлевенский район	с. Елецкая Лозовка	Центральная	9	-	52.260389	39.185733	2	1,10	Пластик	0	-	-	0	-	-	нет	-
4985	Хлевенский район	с. Елецкая Лозовка	Центральная	11	-	52.258559	39.186505	1	1,10	Пластик	0	-	-	0	-	-	нет	-
4986	Хлевенский район	с. Елецкая Лозовка	Центральная	34	-	52.254358	39.189531	2	1,10	Пластик	0	-	-	0	-	-	нет	-
4987	Хлевенский район	с. Елецкая Лозовка	Центральная	18	-	52.252923	39.191462	1	1,10	Пластик	0	-	-	0	-	-	нет	-
4988	Хлевенский район	с. Елецкая Лозовка	Центральная	10	-	52.251738	39.192309	1	1,10	Пластик	0	-	-	0	-	-	нет	-
4989	Хлевенский район	с. Елецкая Лозовка	Центральная	5	-	52.248396	39.193463	1	1,10	Пластик	0	-	-	0	-	-	нет	-
4990	Хлевенский район	с. Елецкая Лозовка	Центральная	35	-	52.250724	39.188801	1	1,10	Пластик	0	-	-	0	-	-	нет	-
4991	Хлевенский район	с. Елецкая Лозовка	Сиреневая	16	-	52.261449	39.184746	1	1,10	Пластик	0	-	-	0	-	-	нет	-
4992	Хлевенский район	с. Елецкая Лозовка	Сиреневая	10	-	52.260225	39.183329	2	1,10	Пластик	0	-	-	0	-	-	нет	-
4993	Хлевенский район	с. Елецкая Лозовка	ВыгонскаяБуторина	61	-	52.2537	39.187374	2	1,10	Пластик	0	-	-	0	-	-	нет	-
4994	Хлевенский район	с. Елецкая Лозовка	ВыгонскаяБуторина	1	-	52.256294	39.18761	1	1,10	Пластик	0	-	-	0	-	-	нет	-
4995	Хлевенский район	с. Елецкая Лозовка	ВыгонскаяБуторина	15	-	52.257255	39.185014	2	1,10	Пластик	0	-	-	0	-	-	нет	-
4996	Задонский район	с. Репец	Южная	39	-	52.399868	39.027077	2	0,75	Металл	0	-	-	0	-	-	нет	-
4997	Хлевенский район	с. Елецкая Лозовка	ВыгонскаяБуторина	18	-	52.258467	39.180465	2	1,10	Пластик	0	-	-	0	-	-	нет	-
4998	Хлевенский район	с. Елецкая Лозовка	ВыгонскаяБуторина	41	-	52.257545	39.18098	1	1,10	Пластик	0	-	-	0	-	-	нет	-
4999	Хлевенский район	с. Елецкая Лозовка	Дворянская	6	-	52.255807	39.182568	2	1,10	Пластик	0	-	-	0	-	-	нет	-
5000	Хлевенский район	с. Елецкая Лозовка	Дворянская	14	-	52.254398	39.181988	1	1,10	Пластик	0	-	-	0	-	-	нет	-
5001	Хлевенский район	с. Елецкая Лозовка	Дворянская	18	-	52.253726	39.181666	1	1,10	Пластик	1	0.8	металл	0	-	-	нет	-
5002	Хлевенский район	с. Елецкая Лозовка	Дворянская	24	-	52.252488	39.181666	1	1,10	Пластик	0	-	-	0	-	-	нет	-

Приложение 2 к приказу управления экологии и природных ресурсов Липецкой области
«Приложение А6. Реестр контейнерных площадок (по данным РО) Центральная зона.

№ п/п	Данные о нахождении мест (площадок) накопления твердых коммунальных отходов							Контейнеры для несортированных отходов			Контейнеры для утилизируемых отходов (раздельный сбор)			Контейнеры для сбора крупногабаритных отходов			Точка бестарного сбора (да/нет)	Примечание
	Муниципальное образование	Населенный пункт	Улица	Дом	Корпус/ Строение	Широта	Долгота	Кол-во	Емкость (отдельного контейнера)	Материал контейнера	Кол-во	Емкость (отдельного контейнера)	Материал контейнера	Кол-во	Емкость (отдельного	Материал контейнера		
5003	Хлевенский район	с. Елецкая Лозовка	Дворянская	8	-	52.263233	39.172032	1	1,10	Пластик	0	-	-	0	-	-	нет	-
5004	Хлевенский район	с. Елецкая Лозовка	Дворянская	65	-	52.259718	39.168727	1	1,10	Пластик	0	-	-	0	-	-	нет	-
5005	Хлевенский район	с. Елецкая Лозовка	Стублинская	27	-	52.260073	39.16317	1	1,10	Пластик	0	-	-	0	-	-	нет	-
5006	Хлевенский район	с. Елецкая Лозовка	Стублинская	8	-	52.25981	39.161024	1	1,10	Пластик	0	-	-	0	-	-	нет	-
5007	Хлевенский район	с. Елецкая Лозовка	Стублинская	7	-	52.259389	39.156883	1	1,10	Пластик	0	-	-	0	-	-	нет	-
5008	Хлевенский район	с. Елецкая Лозовка	Ходоковская	4	-	52.254918	39.152752	1	1,10	Пластик	0	-	-	0	-	-	нет	-
5009	Хлевенский район	с. Елецкая Лозовка	Ходоковская	30	-	52.255214	39.157612	1	1,10	Пластик	0	-	-	0	-	-	нет	-
5010	Хлевенский район	с. Елецкая Лозовка	Ходоковская	40	-	52.255043	39.160123	1	1,10	Пластик	0	-	-	0	-	-	нет	-
5011	Хлевенский район	с. Елецкая Лозовка	Ходоковская	45	-	52.254898	39.162741	1	1,10	Пластик	0	-	-	0	-	-	нет	-
5012	Хлевенский район	с. Елецкая Лозовка	Ходоковская	60	-	52.254846	39.16508	1	1,10	Пластик	0	-	-	0	-	-	нет	-
5013	Хлевенский район	с. Елецкая Лозовка	Ходоковская	63	-	52.254819	39.168019	1	1,10	Пластик	0	-	-	0	-	-	нет	-
5014	Хлевенский район	с. Елецкая Лозовка	Ходоковская	53	-	52.254016	39.169843	1	1,10	Пластик	0	-	-	0	-	-	нет	-
5015	Хлевенский район	с. Елецкая Лозовка	Ходоковская	70	-	52.252844	39.170852	1	1,10	Пластик	0	-	-	0	-	-	нет	-
5016	Хлевенский район	с. Елецкая Лозовка	Ходоковская	17	-	52.250329	39.164136	2	1,10	Пластик	0	-	-	0	-	-	нет	-
5017	Хлевенский район	с. Елецкая Лозовка	Ходоковская	2	-	52.25345	39.155874	1	1,10	Пластик	0	-	-	0	-	-	нет	-
5018	Хлевенский район	с. Елецкая Лозовка	Ходоковская	14	-	52.254187	39.156776	1	1,10	Пластик	0	-	-	0	-	-	нет	-
5019	Хлевенский район	с. Воробьевка	Новая Деревня	17	-	52.240147	39.213618	1	1,10	Пластик	0	-	-	0	-	-	нет	-
5020	Хлевенский район	с. Воробьевка	Холмистая	15	-	52.227549	39.206241	1	1,10	Пластик	0	-	-	0	-	-	нет	-
5021	Задонский район	с. Репец	Южная	49	-	52.401929	39.025908	2	0,75	Металл	0	-	-	0	-	-	нет	-
5022	Хлевенский район	с. Воробьевка	Солнечная	40	-	52.236821	39.199369	1	1,10	Пластик	0	-	-	0	-	-	нет	-
5023	Хлевенский район	с. Воробьевка	Зеленая	18	-	52.226264	39.200909	1	1,10	Пластик	0	-	-	0	-	-	нет	-
5024	Хлевенский район	с. Воробьевка	Звездная	20	-	52.227947	39.20203	2	1,10	Пластик	0	-	-	0	-	-	нет	-
5025	Хлевенский район	с. Новое Дубовое	Ериловка	42	-	52.310553	39.237405	1	1,10	Пластик	0	-	-	0	-	-	нет	-
5026	Хлевенский район	с. Воробьевка	Школьная	32	-	52.231604	39.198489	2	1,10	Пластик	0	-	-	0	-	-	нет	-
5027	Хлевенский район	с. Воробьевка	Школьная	12	-	52.228142	39.200383	1	1,10	Пластик	0	-	-	0	-	-	нет	-
5028	Хлевенский район	с. Воробьевка	Сиреневая	25	-	52.230536	39.185896	1	1,10	Пластик	0	-	-	0	-	-	нет	-
5029	Хлевенский район	с. Воробьевка	Сиреневая	1	-	52.229237	39.18135	1	1,10	Пластик	0	-	-	0	-	-	нет	-
5030	Хлевенский район	с. Воробьевка	Мира	21	-	52.22601	39.189407	1	1,10	Пластик	0	-	-	0	-	-	нет	-
5031	Хлевенский район	с. Воробьевка	Советская	36	-	52.223335	39.180639	1	1,10	Пластик	0	-	-	0	-	-	нет	-
5032	Хлевенский район	с. Воробьевка	Советская	8	-	52.223157	39.187605	1	1,10	Пластик	0	-	-	0	-	-	нет	-
5033	Хлевенский район	с. Воробьевка	Советская	20	-	52.223335	39.184617	1	1,10	Пластик	0	-	-	0	-	-	нет	-
5034	Хлевенский район	с. Воробьевка	Советская	23	-	52.222877	39.178952	1	1,10	Пластик	0	-	-	0	-	-	нет	-
5035	Хлевенский район	с. Воробьевка	Советская	68	-	52.222195	39.175186	1	1,10	Пластик	0	-	-	0	-	-	нет	-
5036	Хлевенский район	с. Воробьевка	Советская	84	-	52.221807	39.171474	1	1,10	Пластик	0	-	-	0	-	-	нет	-
5037	Хлевенский район	с. Воробьевка	Советская	61	-	52.221803	39.168502	1	1,10	Пластик	0	-	-	0	-	-	нет	-
5038	Хлевенский район	с. Воробьевка	Молодежная	28	-	52.219164	39.169897	1	1,10	Пластик	0	-	-	0	-	-	нет	-
5039	Хлевенский район	с. Воробьевка	Молодежная	10	-	52.221309	39.180551	1	1,10	Пластик	0	-	-	0	-	-	нет	-
5040	Хлевенский район	с. Воробьевка	Дорожная	1	-	52.219685	39.181838	1	1,10	Пластик	0	-	-	0	-	-	нет	-
5041	Хлевенский район	с. Воробьевка	Дорожная	31	-	52.218538	39.192427	1	1,10	Пластик	0	-	-	0	-	-	нет	-
5042	Хлевенский район	с. Воробьевка	Свободы	22	-	52.222499	39.187417	1	1,10	Пластик	0	-	-	0	-	-	нет	-
5043	Хлевенский район	с. Воробьевка	Садовая	27	-	52.217542	39.208041	2	1,10	Пластик	0	-	-	0	-	-	нет	-
5044	Хлевенский район	с. Воробьевка	Садовая	33	-	52.216921	39.209848	1	1,10	Пластик	0	-	-	0	-	-	нет	-
5045	Хлевенский район	с. Воробьевка	Газовая	1	2	52.22403	39.193664	1	1,10	Пластик	0	-	-	0	-	-	нет	-
5046	Хлевенский район	с. Воробьевка	Газовая	24	-	52.226549	39.195327	1	1,10	Пластик	0	-	-	0	-	-	нет	-
5047	Хлевенский район	с. Воробьевка	Газовая	34	-	52.228265	39.196716	1	1,10	Пластик	0	-	-	0	-	-	нет	-
5048	Хлевенский район	с. Воробьевка	Центральная	4	-	52.221886	39.199841	1	1,10	Пластик	0	-	-	0	-	-	нет	-
5049	Хлевенский район	с. Воробьевка	Центральная	27	-	52.225024	39.202247	1	1,10	Пластик	0	-	-	0	-	-	нет	-
5050	Хлевенский район	с. Новое Дубовое	Кирова	1	-	52.315978	39.186612	1	1,10	Пластик	0	-	-	0	-	-	нет	-
5051	Хлевенский район	с. Новое Дубовое	Кирова	15	-	52.314046	39.193071	1	1,10	Пластик	0	-	-	0	-	-	нет	-
5052	Хлевенский район	с. Новое Дубовое	Кирова	16	-	52.314273	39.194219	1	1,10	Пластик	0	-	-	0	-	-	нет	-
5053	Хлевенский район	с. Новое Дубовое	Кирова	42	-	52.310388	39.193511	1	1,10	Пластик	0	-	-	0	-	-	нет	-
5054	Хлевенский район	с. Новое Дубовое	Задонская	85	-	52.310799	39.199197	1	1,10	Пластик	0	-	-	0	-	-	нет	-
5055	Хлевенский район	с. Новое Дубовое	Задонская	55	-	52.309152	39.195705	1	1,10	Пластик	0	-	-	0	-	-	нет	-
5056	Хлевенский район	с. Новое Дубовое	Задонская	42	-	52.308521	39.192964	1	1,10	Пластик	0	-	-	0	-	-	нет	-
5057	Хлевенский район	с. Новое Дубовое	Задонская	33	-	52.308402	39.190834	1	1,10	Пластик	0	-	-	0	-	-	нет	-
5058	Хлевенский район	с. Новое Дубовое	Задонская	16	-	52.309106	39.187693	1	1,10	Пластик	0	-	-	0	-	-	нет	-

Приложение 2 к приказу управления экологии и природных ресурсов Липецкой области
«Приложение А6. Реестр контейнерных площадок (по данным РО) Центральная зона.

№ п/п	Данные о нахождении мест (площадок) накопления твердых коммунальных отходов							Контейнеры для несортированных отходов			Контейнеры для утилизируемых отходов (раздельный сбор)			Контейнеры для сбора крупногабаритных отходов			Точка бестарного сбора (да/нет)	Примечание
	Муниципальное образование	Населенный пункт	Улица	Дом	Корпус/ Строение	Широта	Долгота	Кол-во	Емкость (отдельного контейнера)	Материал контейнера	Кол-во	Емкость (отдельного контейнера)	Материал контейнера	Кол-во	Емкость (отдельного	Материал контейнера		
5059	Хлевенский район	с. Новое Дубовое	Задонская	1	-	52.308159	39.181924	1	1,10	Пластик	0	-	-	0	-	-	нет	-
5060	Хлевенский район	с. Новое Дубовое	Заречная	3	-	52.311477	39.201214	1	1,10	Пластик	0	-	-	0	-	-	нет	-
5061	Хлевенский район	с. Новое Дубовое	Заречная	29	А	52.308817	39.201466	1	1,10	Пластик	0	-	-	0	-	-	нет	-
5062	Хлевенский район	с. Новое Дубовое	Заречная	50	-	52.311339	39.206423	1	1,10	Пластик	0	-	-	0	-	-	нет	-
5063	Хлевенский район	с. Новое Дубовое	Заречная	76	-	52.311618	39.209631	1	1,10	Пластик	0	-	-	0	-	-	нет	-
5064	Хлевенский район	с. Новое Дубовое	Заречная	67	-	52.312156	39.211501	1	1,10	Пластик	0	-	-	0	-	-	нет	-
5065	Хлевенский район	с. Новое Дубовое	Заречная	88	-	52.311528	39.211611	1	1,10	Пластик	0	-	-	0	-	-	нет	-
5066	Хлевенский район	с. Новое Дубовое	Ленина	47	-	52.312328	39.213917	1	1,10	Пластик	0	-	-	0	-	-	нет	-
5067	Хлевенский район	с. Новое Дубовое	Ленина	40	-	52.311283	39.216417	1	1,10	Пластик	0	-	-	0	-	-	нет	-
5068	Хлевенский район	с. Новое Дубовое	Ленина	6	-	52.309103	39.211595	1	1,10	Пластик	0	-	-	0	-	-	нет	-
5069	Хлевенский район	с. Новое Дубовое	Ленина	1	-	52.30812	39.21145	2	1,10	Пластик	0	-	-	0	-	-	нет	-
5070	Хлевенский район	с. Новое Дубовое	Песчаная	2	-	52.299371	39.190864	1	1,10	Пластик	0	-	-	0	-	-	нет	-
5071	Хлевенский район	с. Новое Дубовое	Песчаная	16	-	52.298678	39.196105	1	1,10	Пластик	0	-	-	0	-	-	нет	-
5072	Хлевенский район	с. Новое Дубовое	Песчаная	26	-	52.298399	39.202722	1	1,10	Пластик	0	-	-	0	-	-	нет	-
5073	Хлевенский район	с. Новое Дубовое	Титова	6	-	52.298185	39.21204	1	1,10	Пластик	0	-	-	0	-	-	нет	-
5074	Хлевенский район	с. Новое Дубовое	Титова	19	-	52.297695	39.214701	1	1,10	Пластик	0	-	-	0	-	-	нет	-
5075	Хлевенский район	с. Новое Дубовое	Светлая	15	-	52.304529	39.203972	1	1,10	Пластик	0	-	-	0	-	-	нет	-
5076	Хлевенский район	с. Новое Дубовое	Светлая	23	-	52.30635	39.196461	1	1,10	Пластик	0	-	-	0	-	-	нет	-
5077	Хлевенский район	с. Новое Дубовое	Светлая	22	-	52.306137	39.194839	1	1,10	Пластик	0	-	-	0	-	-	нет	-
5078	Хлевенский район	с. Новое Дубовое	Свободы	15	-	52.304529	39.203972	1	1,10	Пластик	0	-	-	0	-	-	нет	-
5079	Хлевенский район	с. Новое Дубовое	Свободы	21	-	52.303248	39.20627	2	1,10	Пластик	0	-	-	0	-	-	нет	-
5080	Хлевенский район	с. Новое Дубовое	Свободы	30	-	52.303518	39.209328	2	1,10	Пластик	0	-	-	0	-	-	нет	-
5081	Хлевенский район	с. Новое Дубовое	Свободы	46	-	52.303856	39.212946	1	1,10	Пластик	0	-	-	0	-	-	нет	-
5082	Хлевенский район	с. Новое Дубовое	Свободы	68	-	52.303766	39.215671	1	1,10	Пластик	0	-	-	0	-	-	нет	-
5083	Хлевенский район	с. Новое Дубовое	Свободы	73	-	52.302778	39.217061	1	1,10	Пластик	0	-	-	0	-	-	нет	-
5084	Хлевенский район	с. Новое Дубовое	Чапаева	29	-	52.30247	39.203722	1	1,10	Пластик	0	-	-	0	-	-	нет	-
5085	Хлевенский район	с. Новое Дубовое	Чапаева	33	-	52.302171	39.20586	1	1,10	Пластик	0	-	-	0	-	-	нет	-
5086	Хлевенский район	с. Новое Дубовое	Чапаева	35	-	52.301891	39.207083	2	1,10	Пластик	0	-	-	0	-	-	нет	-
5087	Хлевенский район	с. Новое Дубовое	Чапаева	47	-	52.301299	39.211101	2	1,10	Пластик	0	-	-	0	-	-	нет	-
5088	Хлевенский район	с. Новое Дубовое	Буденного	1	-	52.301378	39.213129	1	1,10	Пластик	0	-	-	0	-	-	нет	-
5089	Хлевенский район	с. Новое Дубовое	Буденного	29	-	52.300201	39.220312	1	1,10	Пластик	0	-	-	0	-	-	нет	-
5090	Хлевенский район	с. Новое Дубовое	Буденного	42	-	52.298885	39.222457	1	1,10	Пластик	0	-	-	0	-	-	нет	-
5091	Хлевенский район	с. Новое Дубовое	Мира	8	-	52.311999	39.222211	1	1,10	Пластик	0	-	-	0	-	-	нет	-
5092	Хлевенский район	с. Новое Дубовое	Мира	20	-	52.311294	39.226167	1	1,10	Пластик	0	-	-	0	-	-	нет	-
5093	Хлевенский район	с. Новое Дубовое	Мира	12	-	52.311904	39.224472	1	1,10	Пластик	0	-	-	0	-	-	нет	-
5094	Хлевенский район	с. Новое Дубовое	Ериловка	25	-	52.31097	39.233202	1	1,10	Пластик	0	-	-	0	-	-	нет	-
5095	Хлевенский район	с. Новое Дубовое	Ериловка	28	-	52.310359	39.234817	1	1,10	Пластик	0	-	-	0	-	-	нет	-
5096	Хлевенский район	с. Новое Дубовое	Ериловка	35	-	52.311414	39.236668	1	1,10	Пластик	0	-	-	0	-	-	нет	-
5097	Хлевенский район	с. Новое Дубовое	Советская	156	-	52.307334	39.223917	1	1,10	Пластик	0	-	-	0	-	-	нет	-
5098	Хлевенский район	с. Новое Дубовое	Советская	151	-	52.307074	39.222404	1	1,10	Пластик	0	-	-	0	-	-	нет	-
5099	Хлевенский район	с. Новое Дубовое	Советская	141	-	52.307403	39.219491	1	1,10	Пластик	0	-	-	0	-	-	нет	-
5100	Хлевенский район	с. Новое Дубовое	Советская	125	-	52.307217	39.21642	1	1,10	Пластик	0	-	-	0	-	-	нет	-
5101	Хлевенский район	с. Новое Дубовое	Свободы	58	-	52.307023	39.212756	2	1,10	Пластик	0	-	-	0	-	-	нет	-
5102	Хлевенский район	с. Новое Дубовое	Советская	86	-	52.307225	39.211144	1	1,10	Пластик	0	-	-	0	-	-	нет	-
5103	Хлевенский район	с. Новое Дубовое	Советская	53	-	52.307718	39.205238	1	1,10	Пластик	0	-	-	0	-	-	нет	-
5104	Хлевенский район	с. Новое Дубовое	Советская	38	-	52.307873	39.202818	1	1,10	Пластик	0	-	-	0	-	-	нет	-
5105	Хлевенский район	с. Новое Дубовое	Советская	26	-	52.307778	39.20056	1	1,10	Пластик	0	-	-	0	-	-	нет	-
5106	Хлевенский район	с. Новое Дубовое	Гагарина	3	-	52.306477	39.219252	1	1,10	Пластик	0	-	-	0	-	-	нет	-
5107	Хлевенский район	с. Новое Дубовое	Гагарина	23	-	52.303378	39.220558	1	1,10	Пластик	0	-	-	0	-	-	нет	-
5108	Хлевенский район	с. Новое Дубовое	Гагарина	30	-	52.302325	39.221985	1	1,10	Пластик	0	-	-	0	-	-	нет	-
5109	Хлевенский район	с. Новое Дубовое	Гагарина	41	-	52.301003	39.223348	2	1,10	Пластик	0	-	-	0	-	-	нет	-
5110	Хлевенский район	с. Новое Дубовое	Лесная	47	-	52.304264	39.189142	1	1,10	Пластик	0	-	-	0	-	-	нет	-
5111	Хлевенский район	с. Новое Дубовое	Лесная	20	-	52.303167	39.189713	1	1,10	Пластик	0	-	-	0	-	-	нет	-
5112	Хлевенский район	с. Новое Дубовое	Ериловка	-	-	52.314722	39.242392	1	1,10	Пластик	0	-	-	0	-	-	нет	-
5113	Хлевенский район	с. Новое Дубовое	Чапаева	4	-	52.302136	39.195102	1	1,10	Пластик	0	-	-	0	-	-	нет	-
5114	Хлевенский район	с. Новое Дубовое	Песчаная	53	-	52.297942	39.205028	1	1,10	Пластик	0	-	-	0	-	-	нет	-

Приложение 2 к приказу управления экологии и природных ресурсов Липецкой области
«Приложение А6. Реестр контейнерных площадок (по данным РО) Центральная зона.

№ п/п	Данные о нахождении мест (площадок) накопления твердых коммунальных отходов							Контейнеры для несортированных отходов			Контейнеры для утилизируемых отходов (раздельный сбор)			Контейнеры для сбора крупногабаритных отходов			Точка бестарного сбора (да/нет)	Примечание
	Муниципальное образование	Населенный пункт	Улица	Дом	Корпус/ Строение	Широта	Долгота	Кол-во	Емкость (отдельного контейнера)	Материал контейнера	Кол-во	Емкость (отдельного контейнера)	Материал контейнера	Кол-во	Емкость (отдельного	Материал контейнера		
5115	Хлевенский район	с. Новое Дубовое	Ериловка	45	-	52.311332	39.240868	1	1,10	Пластик	0	-	-	0	-	-	нет	-
5116	Хлевенский район	с. Воробьевка	Молодежная	20	-	52.220456	39.175562	1	1,10	Пластик	0	-	-	0	-	-	нет	-
5117	Хлевенский район	с. Воробьевка	Свободы	26	-	52.221507	39.184322	1	1,10	Пластик	0	-	-	0	-	-	нет	-
5118	Хлевенский район	с. Воробьевка	Молодежная	14	-	52.221289	39.181232	1	1,10	Пластик	0	-	-	0	-	-	нет	-
5119	Хлевенский район	с. Воробьевка	Свободы	1	-	52.220673	39.198344	3	1,10	Металл	0	-	-	0	-	-	нет	-
5120	Хлевенский район	с. Воробьевка	Садовая	7	-	52.21914	39.202486	1	1,10	Пластик	0	-	-	0	-	-	нет	-
5121	Хлевенский район	с. Воробьевка	Садовая	18	-	52.218067	39.205763	1	1,10	Пластик	0	-	-	0	-	-	нет	-
5122	Хлевенский район	с. Дмитряшевка	-	-	-	52.148817	39.067115	2	0,75	Металл	0	-	-	0	-	-	нет	-
5123	Хлевенский район	с. Хлевное	Дорожная	23	А	52.192594	39.110384	2	0,75	Металл	0	-	-	0	-	-	нет	-
5124	Хлевенский район	с. Воробьевка	Садовая	2	-	52.218427	39.199584	1	1,10	Пластик	0	-	-	0	-	-	нет	-
5125	Хлевенский район	с. Хлевное	Дорожная	-	-	52.185673	39.110556	1	0,75	Металл	0	-	-	0	-	-	нет	-
5126	Хлевенский район	с. Новое Дубовое	Ленина	60	-	52.31495	39.216578	1	1,10	Пластик	0	-	-	0	-	-	нет	-
5127	Хлевенский район	с. Новое Дубовое	Ленина	19	-	52.310021	39.216421	1	1,10	Пластик	0	-	-	0	-	-	нет	-
5128	Хлевенский район	с. Новое Дубовое	Заречная	23	-	52.311582	39.204025	1	1,10	Пластик	0	-	-	0	-	-	нет	-
5129	Хлевенский район	с. Новое Дубовое	Заречная	37	-	52.311759	39.205779	1	1,10	Пластик	0	-	-	0	-	-	нет	-
5130	Хлевенский район	с. Новое Дубовое	Заречная	51	-	52.311855	39.208295	1	1,10	Пластик	0	-	-	0	-	-	нет	-
5131	Хлевенский район	с. Новое Дубовое	Заречная	34	-	52.311118	39.203795	1	1,10	Пластик	0	-	-	0	-	-	нет	-
5132	Хлевенский район	с. Новое Дубовое	Заречная	14	-	52.310977	39.202035	1	1,10	Пластик	0	-	-	0	-	-	нет	-
5133	Хлевенский район	с. Новое Дубовое	Советская	10	-	52.307827	39.197905	1	1,10	Пластик	0	-	-	0	-	-	нет	-
5134	Хлевенский район	с. Новое Дубовое	Советская	76	-	52.30738	39.209272	3	1,10	Пластик	0	-	-	0	-	-	нет	-
5135	Хлевенский район	с. Новое Дубовое	Советская	161	-	52.308064	39.226111	1	1,10	Пластик	0	-	-	0	-	-	нет	-
5136	Хлевенский район	с. Новое Дубовое	Ериловка	60	-	52.311335	39.240702	1	1,10	Пластик	0	-	-	0	-	-	нет	-
5137	Хлевенский район	с. Новое Дубовое	Ериловка	43	-	52.311414	39.236668	1	1,10	Пластик	0	-	-	0	-	-	нет	-
5138	Хлевенский район	с. Новое Дубовое	Ериловка	47	-	52.313147	39.239862	1	1,10	Пластик	0	-	-	0	-	-	нет	-
5139	Хлевенский район	с. Новое Дубовое	Ериловка	63	-	52.312761	39.241641	1	1,10	Пластик	0	-	-	0	-	-	нет	-
5140	Хлевенский район	с. Новое Дубовое	Ериловка	87	-	52.313068	39.253255	1	1,10	Пластик	0	-	-	0	-	-	нет	-
5141	Хлевенский район	с. Новое Дубовое	Ериловка	5	-	52.309287	39.230367	1	1,10	Пластик	0	-	-	0	-	-	нет	-
5142	Хлевенский район	с. Новое Дубовое	Ериловка	9	-	52.309685	39.232274	1	1,10	Пластик	0	-	-	0	-	-	нет	-
5143	Хлевенский район	с. Новое Дубовое	Зеленая	26	-	52.31553	39.209631	1	1,10	Пластик	0	-	-	0	-	-	нет	-
5144	Хлевенский район	с. Новое Дубовое	Зеленая	16	-	52.316471	39.207483	1	1,10	Пластик	0	-	-	0	-	-	нет	-
5145	Хлевенский район	с. Новое Дубовое	Мира	19	-	52.31044	39.227972	1	1,10	Пластик	0	-	-	0	-	-	нет	-
5146	Хлевенский район	с. Новое Дубовое	Гагарина	13	-	52.304382	39.219483	1	1,10	Пластик	0	-	-	0	-	-	нет	-
5147	Хлевенский район	с. Новое Дубовое	Гагарина	76	-	52.305175	39.226406	1	1,10	Пластик	0	-	-	0	-	-	нет	-
5148	Задонский район	с. Кашары	Мира	1	-	52.489019	38.961988	2	0,75	Металл	0	-	-	0	-	-	нет	-
5149	Хлевенский район	с. Новое Дубовое	Буденного	7	-	52.301438	39.21499	1	1,10	Пластик	0	-	-	0	-	-	нет	-
5150	Хлевенский район	с. Новое Дубовое	Буденного	15	-	52.301232	39.216983	1	1,10	Пластик	0	-	-	0	-	-	нет	-
5151	Хлевенский район	с. Новое Дубовое	Песчаная	22	-	52.298504	39.198529	1	1,10	Пластик	0	-	-	0	-	-	нет	-
5152	Хлевенский район	с. Новое Дубовое	Песчаная	8	-	52.299119	39.193616	1	1,10	Пластик	0	-	-	0	-	-	нет	-
5153	Хлевенский район	с. Новое Дубовое	Лесная	17	-	52.300124	39.189582	1	1,10	Пластик	0	-	-	0	-	-	нет	-
5154	Хлевенский район	с. Новое Дубовое	Лесная	23	-	52.301347	39.190099	1	1,10	Пластик	0	-	-	0	-	-	нет	-
5155	Хлевенский район	с. Новое Дубовое	Лесная	27	-	52.301911	39.190054	1	1,10	Пластик	0	-	-	0	-	-	нет	-
5156	Хлевенский район	с. Новое Дубовое	Лесная	44	-	52.306045	39.186449	1	1,10	Пластик	0	-	-	0	-	-	нет	-
5157	Хлевенский район	с. Новое Дубовое	Лесная	55	-	52.305305	39.188688	1	1,10	Пластик	0	-	-	0	-	-	нет	-
5158	Хлевенский район	с. Новое Дубовое	Лесная	52	-	52.305898	39.188401	1	1,10	Пластик	0	-	-	0	-	-	нет	-
5159	Хлевенский район	с. Новое Дубовое	Чапаева	20	-	52.302215	39.198564	1	1,10	Пластик	0	-	-	0	-	-	нет	-
5160	Хлевенский район	с. Новое Дубовое	Чапаева	30	-	52.302227	39.201552	1	1,10	Пластик	0	-	-	0	-	-	нет	-
5161	Хлевенский район	с. Новое Дубовое	Свободы	6	-	52.304677	39.201855	1	1,10	Пластик	0	-	-	0	-	-	нет	-
5162	Хлевенский район	с. Новое Дубовое	Светлая	29	-	52.304456	39.198326	1	1,10	Пластик	0	-	-	0	-	-	нет	-
5163	Хлевенский район	с. Новое Дубовое	Светлая	8	-	52.302718	39.194721	1	1,10	Пластик	0	-	-	0	-	-	нет	-
5164	Хлевенский район	с. Новое Дубовое	Светлая	42	-	52.305561	39.198519	1	1,10	Пластик	0	-	-	0	-	-	нет	-
5165	Хлевенский район	с. Новое Дубовое	Кирова	40	-	52.310803	39.1943	1	1,10	Пластик	0	-	-	0	-	-	нет	-
5166	Хлевенский район	с. Новое Дубовое	Кирова	35	-	52.311445	39.195496	1	1,10	Пластик	0	-	-	0	-	-	нет	-
5167	Хлевенский район	с. Новое Дубовое	Кирова	-	-	52.30956	39.191811	1	1,10	Пластик	0	-	-	0	-	-	нет	-
5168	Хлевенский район	с. Новое Дубовое	Задонская	3	-	52.309734	39.184333	1	1,10	Пластик	0	-	-	0	-	-	нет	-
5169	Хлевенский район	с. Новое Дубовое	Задонская	10	-	52.309487	39.186116	1	1,10	Пластик	0	-	-	0	-	-	нет	-
5170	Хлевенский район	с. Новое Дубовое	Задонская	24	-	52.308302	39.190386	1	1,10	Пластик	0	-	-	0	-	-	нет	-

Приложение 2 к приказу управления экологии и природных ресурсов Липецкой области
«Приложение А6. Реестр контейнерных площадок (по данным РО) Центральная зона.

№ п/п	Данные о нахождении мест (площадок) накопления твердых коммунальных отходов							Контейнеры для несортированных отходов			Контейнеры для утилизируемых отходов (раздельный сбор)			Контейнеры для сбора крупногабаритных отходов			Точка бестарного сбора (да/нет)	Примечание
	Муниципальное образование	Населенный пункт	Улица	Дом	Корпус/ Строение	Широта	Долгота	Кол-во	Емкость (отдельного контейнера)	Материал контейнера	Кол-во	Емкость (отдельного контейнера)	Материал контейнера	Кол-во	Емкость (отдельного	Материал контейнера		
5171	Хлевенский район	с. Новое Дубовое	Задонская	43	-	52.308435	39.194887	1	1,10	Пластик	0	-	-	0	-	-	нет	-
5172	Хлевенский район	с. Новое Дубовое	Задонская	75	-	52.310013	39.197749	1	1,10	Пластик	0	-	-	0	-	-	нет	-
5173	Хлевенский район	с. Воробьевка	Свободы	15	-	52.222736	39.191363	1	1,10	Пластик	0	-	-	0	-	-	нет	-
5174	Хлевенский район	с. Воробьевка	Центральная	16	-	52.223543	39.201075	1	1,10	Пластик	0	-	-	0	-	-	нет	-
5175	Хлевенский район	с. Воробьевка	Лесная	13	-	52.21843	39.209985	2	1,10	Пластик	0	-	-	0	-	-	нет	-
5176	Хлевенский район	с. Воробьевка	Дорожная	41	-	52.218133	39.195834	1	1,10	Пластик	0	-	-	0	-	-	нет	-
5177	Хлевенский район	с. Воробьевка	Дорожная	17	-	52.219072	39.188222	1	1,10	Пластик	0	-	-	0	-	-	нет	-
5178	Хлевенский район	с. Воробьевка	Дорожная	49	-	52.221118	39.191108	1	1,10	Пластик	0	-	-	0	-	-	нет	-
5179	Хлевенский район	с. Воробьевка	Солнечная	29	-	52.239018	39.196166	1	1,10	Пластик	0	-	-	0	-	-	нет	-
5180	Хлевенский район	д. Гудовка	Первомайская	80	-	52.160643	39.053714	1	0,75	Металл	0	-	-	0	-	-	нет	-
5181	Хлевенский район	с. Хлевное	Прогресс	11	-	52.197354	39.08824	3	1,10	Пластик	0	-	-	0	-	-	нет	-
5182	Хлевенский район	с. Хлевное	Солнечная	5	-	52.192377	39.101477	3	1,10	Пластик	1	0.8	металл	0	-	-	нет	-
5183	Хлевенский район	с. Хлевное	Надгорная	50	-	52.198008	39.112623	1	1,10	Пластик	0	-	-	0	-	-	нет	-
5184	Хлевенский район	с. Хлевное	Юбилейная	41	-	52.193106	39.10695	2	1,10	Пластик	1	0.8	металл	0	-	-	нет	-
5185	Хлевенский район	с. Хлевное	Мира	5	-	52.189717	39.097179	4	1,10	Пластик	0	-	-	0	-	-	нет	-
5186	Хлевенский район	с. Хлевное	Энергетиков	6	-	52.182236	39.099143	2	0,75	Металл	0	-	-	0	-	-	нет	-
5187	Хлевенский район	с. Хлевное	Свободы	41	-	52.190534	39.092247	1	1,10	Пластик	0	-	-	0	-	-	нет	-
5188	Хлевенский район	с. Хлевное	9 Мая	10	-	52.189199	39.089443	2	1,10	Пластик	1	0.8	металл	0	-	-	нет	-
5189	Хлевенский район	с. Хлевное	Суворова	11	-	52.182411	39.08536	2	1,10	Пластик	1	0.8	металл	0	-	-	нет	-
5190	Хлевенский район	с. Хлевное	Суворова	5	-	52.184515	39.082417	1	1,10	Пластик	0	-	-	0	-	-	нет	-
5191	Хлевенский район	с. Хлевное	Интернациональная	29	-	52.177288	39.086756	2	1,10	Пластик	0	-	-	0	-	-	нет	-
5192	Хлевенский район	с. Хлевное	Интернациональная	5	-	52.180606	39.082417	2	1,10	Пластик	0	-	-	0	-	-	нет	-
5193	Хлевенский район	с. Хлевное	Южная	17	-	52.178244	39.08296	1	1,10	Пластик	0	-	-	0	-	-	нет	-
5194	Хлевенский район	с. Хлевное	Южная	31	-	52.176244	39.085346	2	1,10	Пластик	0	-	-	0	-	-	нет	-
5195	Хлевенский район	с. Хлевное	Сосновая	25	-	52.175891	39.083723	1	1,10	Пластик	0	-	-	0	-	-	нет	-
5196	Хлевенский район	с. Хлевное	Сосновая	21	-	52.177619	39.081607	2	1,10	Пластик	0	-	-	0	-	-	нет	-
5197	Хлевенский район	с. Хлевное	Сосновая	2	-	52.180175	39.078539	2	1,10	Пластик	0	-	-	0	-	-	нет	-
5198	Хлевенский район	с. Хлевное	Береговая	21	-	52.177549	39.079441	1	1,10	Пластик	0	-	-	0	-	-	нет	-
5199	Хлевенский район	с. Хлевное	Дорожная	12	Б	52.175556	39.081822	1	0,75	Металл	0	-	-	0	-	-	нет	-
5200	Хлевенский район	с. Хлевное	Комсомольская	5	-	52.194195	39.074252	2	0,75	Пластик	0	-	-	0	-	-	нет	-
5201	Хлевенский район	с. Хлевное	Советская	1	-	52.194451	39.087733	2	0,75	Металл	0	-	-	0	-	-	нет	-
5202	Хлевенский район	с. Хлевное	Советская	152	-	52.201481	39.064561	2	1,10	Пластик	0	-	-	0	-	-	нет	-
5203	Хлевенский район	с. Хлевное	Советская	165	-	52.199912	39.059411	2	1,10	Пластик	0	-	-	0	-	-	нет	-
5204	Хлевенский район	с. Хлевное	Советская	60	-	52.201349	39.063596	2	1,10	Пластик	0	-	-	0	-	-	нет	-
5205	Хлевенский район	с. Хлевное	50 лет Октября	5	-	52.195684	39.085519	3	1,10	Пластик	0	-	-	0	-	-	нет	-
5206	Хлевенский район	с. Хлевное	Парковая	1	-	52.200523	39.069633	2	1,10	Пластик	1	0.8	металл	0	-	-	нет	-
5207	Хлевенский район	с. Хлевное	Парковая	5	-	52.202258	39.066877	2	1,10	Пластик	1	0.8	металл	0	-	-	нет	-
5208	Хлевенский район	с. Хлевное	Дон	14	-	52.199348	39.079595	1	1,10	Пластик	0	-	-	0	-	-	нет	-
5209	Хлевенский район	с. Хлевное	Степная	24	-	52.202487	39.074323	2	1,10	Пластик	1	0.8	металл	0	-	-	нет	-
5210	Хлевенский район	с. Воробьевка	Холмистая	1	-	52.226452	39.204149	1	1,10	Пластик	0	-	-	0	-	-	нет	-
5211	Хлевенский район	с. Воробьевка	Холмистая	25	-	52.228455	39.207931	1	1,10	Пластик	0	-	-	0	-	-	нет	-
5212	Хлевенский район	с. Воробьевка	Свободы	3	-	52.221925	39.194836	1	1,10	Пластик	0	-	-	0	-	-	нет	-
5213	Хлевенский район	с. Муравьевка	Центральная	1	-	52.104509	38.892192	1	0,75	Металл	0	-	-	0	-	-	нет	-
5214	Хлевенский район	с. Муравьевка	Центральная	5	-	52.10472	38.890674	1	0,75	Металл	0	-	-	0	-	-	нет	-
5215	Хлевенский район	с. Муравьевка	Нижняя	10	-	52.106266	38.890636	1	0,75	Металл	0	-	-	0	-	-	нет	-
5216	Хлевенский район	с. Муравьевка	Нижняя	5	-	52.108182	38.889788	1	0,75	Металл	0	-	-	0	-	-	нет	-
5217	Хлевенский район	с. Муравьевка	Нижняя	1	-	52.106953	38.888866	1	0,75	Металл	0	-	-	0	-	-	нет	-
5218	Хлевенский район	с. Муравьевка	Центральная	10	-	52.106868	38.879199	1	0,75	Металл	0	-	-	0	-	-	нет	-
5219	Хлевенский район	с. Муравьевка	Дорожная	10	-	52.105559	38.896387	1	0,75	Металл	0	-	-	0	-	-	нет	-
5220	Хлевенский район	д. Аникеевка	-	-	-	52.108332	38.916082	1	0,75	Металл	0	-	-	0	-	-	нет	-
5221	Хлевенский район	д. Гудовка	пер. Веселый	16	-	52.167403	39.059127	1	0,75	Металл	0	-	-	0	-	-	нет	-
5222	Хлевенский район	д. Гудовка	Нагорная	24	-	52.16045	39.063105	1	0,75	Металл	0	-	-	0	-	-	нет	-
5223	Хлевенский район	д. Дерезовка	Луговая	42	-	52.198735	39.030304	1	0,75	Металл	0	-	-	0	-	-	нет	-
5224	Хлевенский район	д. Дерезовка	Луговая	29	-	52.199368	39.030132	1	0,75	Металл	0	-	-	0	-	-	нет	-
5225	Хлевенский район	д. Дерезовка	Луговая	30	-	52.198564	39.029092	1	0,75	Металл	0	-	-	0	-	-	нет	-
5226	Хлевенский район	д. КалинаДубрава	Космонавтов	23	-	52.193916	38.988494	1	0,75	Металл	0	-	-	0	-	-	нет	-

Приложение 2 к приказу управления экологии и природных ресурсов Липецкой области
«Приложение А6. Реестр контейнерных площадок (по данным РО) Центральная зона.

№ п/п	Данные о нахождении мест (площадок) накопления твердых коммунальных отходов							Контейнеры для несортированных отходов			Контейнеры для утилизируемых отходов (раздельный сбор)			Контейнеры для сбора крупногабаритных отходов			Точка бестарного сбора (да/нет)	Примечание
	Муниципальное образование	Населенный пункт	Улица	Дом	Корпус/ Строение	Широта	Долгота	Кол-во	Емкость (отдельного контейнера)	Материал контейнера	Кол-во	Емкость (отдельного контейнера)	Материал контейнера	Кол-во	Емкость (отдельного	Материал контейнера		
5227	Хлевенский район	с. Верхняя Колыбелька	Юбилейная	38	-	52.187325	38.901955	1	0,75	Металл	0	-	-	0	-	-	нет	-
5228	Хлевенский район	с. Верхняя Колыбелька	Юбилейная	50	-	52.18753	38.893511	1	0,75	Металл	0	-	-	0	-	-	нет	-
5229	Хлевенский район	с. Верхняя Колыбелька	Зеленая	10	-	52.185782	38.935053	1	0,75	Металл	0	-	-	0	-	-	нет	-
5230	Хлевенский район	с. Верхняя Колыбелька	Зеленая	7	-	52.185631	38.932296	1	0,75	Металл	0	-	-	0	-	-	нет	-
5231	Хлевенский район	с. Верхняя Колыбелька	Энергетиков	34	-	52.184364	38.929389	1	0,75	Металл	0	-	-	0	-	-	нет	-
5232	Хлевенский район	с. Верхняя Колыбелька	Центральная	2	-	52.186943	38.919261	2	0,75	Металл	0	-	-	0	-	-	нет	-
5233	Хлевенский район	с. Верхняя Колыбелька	Школьная	15	-	52.191822	38.925864	1	0,75	Металл	0	-	-	0	-	-	нет	-
5234	Хлевенский район	с. Верхняя Колыбелька	Школьная	21	-	52.19215	38.928678	1	0,75	Металл	0	-	-	0	-	-	нет	-
5235	Хлевенский район	с. Верхняя Колыбелька	Школьная	27	-	52.192429	38.930617	1	0,75	Металл	0	-	-	0	-	-	нет	-
5236	Хлевенский район	с. Верхняя Колыбелька	Школьная	12	-	52.190068	38.928343	1	0,75	Металл	0	-	-	0	-	-	нет	-
5237	Хлевенский район	с. Верхняя Колыбелька	Мира	4	-	52.19203	38.914867	2	0,75	Металл	0	-	-	0	-	-	нет	-
5238	Хлевенский район	с. Верхняя Колыбелька	Мира	15	-	52.193207	38.912657	1	0,75	Металл	0	-	-	0	-	-	нет	-
5239	Хлевенский район	с. Верхняя Колыбелька	Мира	24	-	52.194773	38.911396	1	0,75	Металл	0	-	-	0	-	-	нет	-
5240	Хлевенский район	с. Верхняя Колыбелька	Мира	39	-	52.193319	38.902159	1	0,75	Металл	0	-	-	0	-	-	нет	-
5241	Хлевенский район	с. Верхняя Колыбелька	Мира	9	-	52.192792	38.912335	1	0,75	Металл	0	-	-	0	-	-	нет	-
5242	Хлевенский район	с. Верхняя Колыбелька	Свободы	1	-	52.184615	38.918451	2	0,75	Металл	0	-	-	0	-	-	нет	-
5243	Хлевенский район	с. Верхняя Колыбелька	Центральная	68	-	52.183573	38.913038	1	0,75	Металл	0	-	-	0	-	-	нет	-
5244	Хлевенский район	с. Верхняя Колыбелька	Центральная	62	-	52.184015	38.909261	2	0,75	Металл	0	-	-	0	-	-	нет	-
5245	Хлевенский район	с. Верхняя Колыбелька	Центральная	60	-	52.184292	38.907051	1	0,75	Металл	0	-	-	0	-	-	нет	-
5246	Хлевенский район	с. Верхняя Колыбелька	Центральная	58	-	52.184628	38.90498	1	0,75	Металл	0	-	-	0	-	-	нет	-
5247	Хлевенский район	с. Верхняя Колыбелька	Сергея Асламова	8	-	52.187741	38.907083	2	0,75	Металл	0	-	-	0	-	-	нет	-
5248	Хлевенский район	с. Верхняя Колыбелька	Центральная	52	-	52.185156	38.901933	1	0,75	Металл	0	-	-	0	-	-	нет	-
5249	Хлевенский район	с. Верхняя Колыбелька	Центральная	54	-	52.185156	38.901933	1	0,75	Металл	0	-	-	0	-	-	нет	-
5250	Хлевенский район	с. Верхняя Колыбелька	Мурманская	3	-	52.18042	38.910795	2	0,75	Металл	0	-	-	0	-	-	нет	-
5251	Хлевенский район	с. Верхняя Колыбелька	Мурманская	2	-	52.180143	38.917834	1	0,75	Металл	0	-	-	0	-	-	нет	-
5252	Хлевенский район	с. Верхняя Колыбелька	Мурманская (Ферма)	-	-	52.179814	38.915001	2	0,75	Металл	0	-	-	0	-	-	нет	-
5253	Хлевенский район	с. Верхняя Колыбелька	Молодежная	54	-	52.181331	38.917233	1	0,75	Металл	0	-	-	0	-	-	нет	-
5254	Хлевенский район	с. Верхняя Колыбелька	Молодежная	33	-	52.181489	38.918864	2	0,75	Металл	0	-	-	0	-	-	нет	-
5255	Хлевенский район	д. Даньшино	Придонская	4	-	52.301428	39.042798	1	0,75	Металл	0	-	-	0	-	-	нет	-
5256	Хлевенский район	д. Даньшино	Придонская	15	-	52.303864	39.04202	1	0,75	Металл	0	-	-	0	-	-	нет	-
5257	Хлевенский район	д. Даньшино	Придонская	17	-	52.304039	39.041703	1	0,75	Металл	0	-	-	0	-	-	нет	-
5258	Хлевенский район	д. Даньшино	Придонская	25	-	52.30528	39.041532	1	0,75	Металл	0	-	-	0	-	-	нет	-
5259	Хлевенский район	д. Даньшино	Придонская	31	-	52.305856	39.041323	1	0,75	Металл	0	-	-	0	-	-	нет	-
5260	Хлевенский район	д. Даньшино	Песчаный пер	1	-	52.307367	39.041473	2	0,75	Металл	0	-	-	0	-	-	нет	-
5261	Хлевенский район	д. Даньшино	Песчаный пер	6	-	52.306558	39.042476	2	0,75	Металл	0	-	-	0	-	-	нет	-
5262	Хлевенский район	с. Введенка	Новая	6	-	52.293202	39.058006	1	0,75	Металл	0	-	-	0	-	-	нет	-
5263	Хлевенский район	с. Введенка	Новая	1	-	52.292028	39.058988	1	0,75	Металл	0	-	-	0	-	-	нет	-
5264	Хлевенский район	с. Введенка	Центральная	6	-	52.291363	39.06087	1	0,75	Металл	0	-	-	0	-	-	нет	-
5265	Хлевенский район	с. Введенка	Центральная	10	-	52.292383	39.062909	3	0,75	Металл	0	-	-	0	-	-	нет	-
5266	Хлевенский район	с. Введенка	Мира	6	-	52.2936	39.062732	2	0,75	Металл	0	-	-	0	-	-	нет	-
5267	Хлевенский район	с. Введенка	Мира	13	-	52.295429	39.060377	1	0,75	Металл	0	-	-	0	-	-	нет	-
5268	Хлевенский район	с. Введенка	Мира	24	-	52.296902	39.059503	1	0,75	Металл	0	-	-	0	-	-	нет	-
5269	Хлевенский район	с. Введенка	Нагорная	6	-	52.297639	39.057727	2	0,75	Металл	0	-	-	0	-	-	нет	-
5270	Хлевенский район	с. Введенка	Нагорная	15	-	52.298293	39.059669	1	0,75	Металл	0	-	-	0	-	-	нет	-
5271	Хлевенский район	с. Введенка	Нагорная	23	-	52.300224	39.061584	1	0,75	Металл	0	-	-	0	-	-	нет	-
5272	Хлевенский район	с. Введенка	Нагорная	30	-	52.298935	39.06337	1	0,75	Металл	0	-	-	0	-	-	нет	-
5273	Хлевенский район	с. Введенка	Садовая	3	-	52.297011	39.062297	1	0,75	Металл	0	-	-	0	-	-	нет	-
5274	Хлевенский район	с. Введенка	Садовая	13	-	52.296366	39.065682	1	0,75	Металл	0	-	-	0	-	-	нет	-
5275	Хлевенский район	с. Введенка	Центральная	25	-	52.294014	39.064406	1	0,75	Металл	0	-	-	0	-	-	нет	-
5276	Хлевенский район	с. Введенка	Березовая	24	-	52.295266	39.071519	1	0,75	Металл	0	-	-	0	-	-	нет	-
5277	Хлевенский район	с. Введенка	Садовая	1	-	52.298228	39.071615	2	0,75	Металл	0	-	-	0	-	-	нет	-
5278	Хлевенский район	с. Введенка	Лесная	8	-	52.298497	39.075006	1	0,75	Металл	0	-	-	0	-	-	нет	-
5279	Хлевенский район	с. Введенка	Лесная	23	-	52.30115	39.078291	1	0,75	Металл	0	-	-	0	-	-	нет	-
5280	Хлевенский район	с. Введенка	Лесная	13	-	52.299846	39.076277	1	0,75	Металл	0	-	-	0	-	-	нет	-
5281	Хлевенский район	с. Введенка	Березовая	20	-	52.296254	39.079909	1	0,75	Металл	0	-	-	0	-	-	нет	-
5282	Хлевенский район	с. Введенка	Березовая	17	-	52.296208	39.077897	1	0,75	Металл	0	-	-	0	-	-	нет	-

Приложение 2 к приказу управления экологии и природных ресурсов Липецкой области
«Приложение А6. Реестр контейнерных площадок (по данным РО) Центральная зона.

№ п/п	Данные о нахождении мест (площадок) накопления твердых коммунальных отходов							Контейнеры для несортированных отходов			Контейнеры для утилизируемых отходов (раздельный сбор)			Контейнеры для сбора крупногабаритных отходов			Точка бестарного сбора (да/нет)	Примечание
	Муниципальное образование	Населенный пункт	Улица	Дом	Корпус/ Строение	Широта	Долгота	Кол-во	Емкость (отдельного контейнера)	Материал контейнера	Кол-во	Емкость (отдельного контейнера)	Материал контейнера	Кол-во	Емкость (отдельн ого	Материал контейнера		
5283	Хлевенский район	с. Введенка	Березовая	7	-	52.295768	39.07456	1	0,75	Металл	0	-	-	0	-	-	нет	-
5284	Хлевенский район	с. Введенка	Березовая	15	-	52.296021	39.07154	1	0,75	Металл	0	-	-	0	-	-	нет	-
5285	Хлевенский район	с. Введенка	Березовая	24	-	52.295266	39.071519	0	-	-	0	-	-	0	-	-	нет	-
5286	Хлевенский район	с. Введенка	Зеленая	16	а	52.29359	39.072763	1	0,75	Металл	0	-	-	0	-	-	нет	-
5287	Хлевенский район	с. Введенка	Зеленая	8	-	52.291955	39.075199	1	0,75	Металл	0	-	-	0	-	-	нет	-
5288	Хлевенский район	с. Введенка	Зеленая	6	-	52.292212	39.076781	1	0,75	Металл	0	-	-	0	-	-	нет	-
5289	Хлевенский район	с. Введенка	Соловьиная Роща	20	-	52.288113	39.08007	1	0,75	Металл	0	-	-	0	-	-	нет	-
5290	Хлевенский район	с. Введенка	Соловьиная Роща	18	-	52.289228	39.079083	1	0,75	Металл	0	-	-	0	-	-	нет	-
5291	Хлевенский район	с. Введенка	Запрудная	27	а	52.287755	39.067447	1	0,75	Металл	0	-	-	0	-	-	нет	-
5292	Хлевенский район	с. Введенка	Запрудная	30	-	52.287646	39.064588	2	0,75	Металл	0	-	-	0	-	-	нет	-
5293	Хлевенский район	с. Введенка	Запрудная	1	-	52.28937	39.065532	1	0,75	Металл	0	-	-	0	-	-	нет	-
5294	Хлевенский район	с. Введенка	Центральная	31	-	52.292518	39.065865	1	0,75	Металл	0	-	-	0	-	-	нет	-
5295	Хлевенский район	с. Введенка	Центральная	36	-	52.29207	39.067791	1	0,75	Металл	0	-	-	0	-	-	нет	-
5296	Хлевенский район	с. Введенка	Центральная	54	-	52.290949	39.068981	2	0,75	Металл	0	-	-	0	-	-	нет	-
5297	Хлевенский район	с. Введенка	Весенняя	1	-	52.289452	39.071658	1	0,75	Металл	0	-	-	0	-	-	нет	-
5298	Хлевенский район	с. Введенка	Весенняя	8	-	52.290774	39.074045	1	0,75	Металл	0	-	-	0	-	-	нет	-
5299	Хлевенский район	с. Елецкая Лозовка	Стублинская	39	-	52.260142	39.163631	1	1,10	Пластик	0	-	-	0	-	-	нет	-
5300	Хлевенский район	с. Елецкая Лозовка	Стублинская	57	-	52.261587	39.167622	1	1,10	Пластик	0	-	-	0	-	-	нет	-
5301	Хлевенский район	с. Новое Дубовое	Чапаева	4	-	52.302136	39.195102	1	1,10	Пластик	0	-	-	0	-	-	нет	-
5302	Хлевенский район	с. Новое Дубовое	Свободы	1	-	52.304611	39.199892	1	1,10	Пластик	0	-	-	0	-	-	нет	-
5303	Хлевенский район	с. Хлевное	Ленинская	4	-	52.194854	39.092647	1	1,10	Пластик	0	-	-	0	-	-	нет	-
5304	Хлевенский район	с. Хлевное	Полевая	-	-	52.172291	39.091845	2	0,75	Металл	0	-	-	0	-	-	нет	-
5305	Хлевенский район	с. Хлевное	Гуляева	1	-	52.178481	39.098443	2	0,75	Металл	0	-	-	0	-	-	нет	-
5306	Хлевенский район	с. Хлевное	Гуляева	2	-	52.176707	39.095787	2	0,75	Металл	0	-	-	0	-	-	нет	-
5307	Хлевенский район	с. Хлевное	Гуляева	3	-	52.175061	39.093588	2	0,75	Металл	0	-	-	0	-	-	нет	-
5308	Хлевенский район	с. Хлевное	Гуляева	4	-	52.172997	39.090605	2	0,75	Металл	0	-	-	0	-	-	нет	-
5309	Хлевенский район	с. Хлевное	Кретинина	-	-	52.16588	39.088151	2	0,75	Металл	0	-	-	0	-	-	нет	-
5310	Хлевенский район	с. Воробьевка	перед поворотом на с. Елец	-	-	52.245416	39.152323	1	1,10	Пластик	0	-	-	0	-	-	нет	-
5311	Хлевенский район	с. КоньКолодезь	Садовая	16	-	52.119596	39.162912	1	1,10	Пластик	0	-	-	0	-	-	нет	-
5312	Хлевенский район	с. КоньКолодезь	Садовая	4	-	52.121538	39.16214	1	1,10	Пластик	0	-	-	0	-	-	нет	-
5313	Хлевенский район	с. КоньКолодезь	Ленина	280	-	52.126438	39.165112	1	1,10	Пластик	0	-	-	0	-	-	нет	-
5314	Хлевенский район	с. КоньКолодезь	Ленина	288	-	52.122631	39.164372	1	1,10	Пластик	0	-	-	0	-	-	нет	-
5315	Хлевенский район	с. КоньКолодезь	Березовая	22	-	52.136487	39.174757	1	1,10	Пластик	0	-	-	0	-	-	нет	-
5316	Хлевенский район	с. КоньКолодезь	Березовая	5	-	52.135965	39.170964	1	1,10	Пластик	0	-	-	0	-	-	нет	-
5317	Хлевенский район	с. КоньКолодезь	Новосельская	44	-	52.130806	39.16833	1	1,10	Пластик	0	-	-	0	-	-	нет	-
5318	Хлевенский район	с. КоньКолодезь	Новосельская	66	-	52.127669	39.169221	1	1,10	Пластик	0	-	-	0	-	-	нет	-
5319	Хлевенский район	с. КоньКолодезь	Новосельская	14	-	52.129039	39.171517	1	1,10	Пластик	0	-	-	0	-	-	нет	-
5320	Хлевенский район	с. КоньКолодезь	Новосельская	25	-	52.127131	39.171147	1	1,10	Пластик	0	-	-	0	-	-	нет	-
5321	Хлевенский район	с. КоньКолодезь	Новосельская	43	-	52.125216	39.170541	2	1,10	Пластик	0	-	-	0	-	-	нет	-
5322	Хлевенский район	с. КоньКолодезь	Новосельская	67	-	52.122753	39.172965	2	1,10	Пластик	0	-	-	0	-	-	нет	-
5323	Хлевенский район	с. КоньКолодезь	Новосельская	79	-	52.121553	39.170216	1	1,10	Пластик	0	-	-	0	-	-	нет	-
5324	Хлевенский район	с. КоньКолодезь	Новосельская	63	-	52.122758	39.169816	1	1,10	Пластик	0	-	-	0	-	-	нет	-
5325	Хлевенский район	с. КоньКолодезь	Ленина	318	-	52.11745	39.166802	2	1,10	Пластик	0	-	-	0	-	-	нет	-
5326	Хлевенский район	с. КоньКолодезь	Ленина	329	-	52.120303	39.166346	1	1,10	Пластик	0	-	-	0	-	-	нет	-
5327	Хлевенский район	с. КоньКолодезь	Ленина	300	-	52.121062	39.165976	1	1,10	Пластик	0	-	-	0	-	-	нет	-
5328	Хлевенский район	с. КоньКолодезь	Ленина	313	-	52.123767	39.165584	2	1,10	Пластик	0	-	-	0	-	-	нет	-
5329	Хлевенский район	с. КоньКолодезь	Ленина	244	-	52.125454	39.164752	1	1,10	Пластик	0	-	-	0	-	-	нет	-
5330	Хлевенский район	с. КоньКолодезь	Ленина	216	-	52.127639	39.164444	1	1,10	Пластик	0	-	-	0	-	-	нет	-
5331	Хлевенский район	с. КоньКолодезь	Ленина	233	-	52.130768	39.164146	1	1,10	Пластик	0	-	-	0	-	-	нет	-
5332	Хлевенский район	с. КоньКолодезь	Ленина	201	-	52.135394	39.16365	2	1,10	Пластик	0	-	-	0	-	-	нет	-
5333	Хлевенский район	с. КоньКолодезь	Ленина	130	-	52.137121	39.162741	1	1,10	Пластик	0	-	-	0	-	-	нет	-
5334	Хлевенский район	с. КоньКолодезь	Ленина	157	-	52.139718	39.162473	2	1,10	Пластик	0	-	-	0	-	-	нет	-
5335	Хлевенский район	с. КоньКолодезь	Ленина	5	-	52.154227	39.150816	1	1,10	Пластик	0	-	-	0	-	-	нет	-
5336	Хлевенский район	с. КоньКолодезь	Ленина	94	-	52.142572	39.161692	1	1,10	Пластик	0	-	-	0	-	-	нет	-
5337	Хлевенский район	с. КоньКолодезь	Ленина	64	-	52.145974	39.159967	1	1,10	Пластик	0	-	-	0	-	-	нет	-
5338	Хлевенский район	с. КоньКолодезь	Ленина	60	-	52.147501	39.15953	1	1,10	Пластик	0	-	-	0	-	-	нет	-

Приложение 2 к приказу управления экологии и природных ресурсов Липецкой области
«Приложение А6. Реестр контейнерных площадок (по данным РО) Центральная зона.

№ п/п	Данные о нахождении мест (площадок) накопления твердых коммунальных отходов							Контейнеры для несортированных отходов			Контейнеры для утилизируемых отходов (раздельный сбор)			Контейнеры для сбора крупногабаритных отходов			Точка бестарного сбора (да/нет)	Примечание
	Муниципальное образование	Населенный пункт	Улица	Дом	Корпус/ Строение	Широта	Долгота	Кол-во	Емкость (отдельного контейнера)	Материал контейнера	Кол-во	Емкость (отдельного контейнера)	Материал контейнера	Кол-во	Емкость (отдельного	Материал контейнера		
5339	Хлевенский район	с. КоньКолодезь	Березовая аллея	2	-	52.151619	39.154029	1	1,10	Пластик	0	-	-	0	-	-	нет	-
5340	Хлевенский район	с. КоньКолодезь	Молодежная	17	-	52.154685	39.148407	1	1,10	Пластик	0	-	-	0	-	-	нет	-
5341	Хлевенский район	с. КоньКолодезь	Березовая аллея	12	-	52.149761	39.150982	1	1,10	Пластик	0	-	-	0	-	-	нет	-
5342	Хлевенский район	с. КоньКолодезь	Березовая аллея	12	-	52.148765	39.149212	1	1,10	Пластик	0	-	-	0	-	-	нет	-
5343	Хлевенский район	с. КоньКолодезь	Зеленый шум	29	-	52.143804	39.153943	1	1,10	Пластик	0	-	-	0	-	-	нет	-
5344	Хлевенский район	с. КоньКолодезь	Ленина	110	-	52.140491	39.160418	1	1,10	Пластик	0	-	-	0	-	-	нет	-
5345	Хлевенский район	с. КоньКолодезь	Придонская	2	-	52.140681	39.158932	1	1,10	Пластик	0	-	-	0	-	-	нет	-
5346	Хлевенский район	с. КоньКолодезь	Новосельская	109	-	52.117732	39.168269	1	1,10	Пластик	0	-	-	0	-	-	нет	-
5347	Хлевенский район	с. КоньКолодезь	Новосельская	89	-	52.120166	39.169444	1	1,10	Пластик	0	-	-	0	-	-	нет	-
5348	Хлевенский район	с. КоньКолодезь	Ленина	183	-	52.137093	39.163071	2	1,10	Пластик	0	-	-	0	-	-	нет	-
5349	Хлевенский район	с. КоньКолодезь	Школьная	45	-	52.14023	39.166517	1	1,10	Пластик	0	-	-	0	-	-	нет	-
5350	Хлевенский район	с. КоньКолодезь	Школьная	56	-	52.137101	39.168191	1	1,10	Пластик	0	-	-	0	-	-	нет	-
5351	Хлевенский район	с. КоньКолодезь	Березовая	36	-	52.136751	39.17686	1	1,10	Пластик	0	-	-	0	-	-	нет	-
5352	Хлевенский район	с. КоньКолодезь	Нагорная	23	-	52.133493	39.170793	1	1,10	Металл	0	-	-	0	-	-	нет	-
5353	Хлевенский район	с. Вертячье	Набережная (пляж)	-	-	52.222838	39.365298	1	1,10	Пластик	0	-	-	0	-	-	нет	-
5354	Хлевенский район	д. Подгорное	Молодежная	1	-	52.166053	39.353478	1	1,10	Пластик	0	-	-	0	-	-	нет	-
5355	Хлевенский район	д. Подгорное	Молодежная	11	-	52.167921	39.352083	1	1,10	Пластик	0	-	-	0	-	-	нет	-
5356	Хлевенский район	д. Подгорное	Молодежная	16	-	52.168138	39.350624	1	1,10	Пластик	0	-	-	0	-	-	нет	-
5357	Хлевенский район	д. Подгорное	Суворова	7	-	52.164757	39.36053	1	1,10	Пластик	0	-	-	0	-	-	нет	-
5358	Хлевенский район	д. Подгорное	Озерная	9	-	52.167868	39.356058	1	1,10	Пластик	0	-	-	0	-	-	нет	-
5359	Хлевенский район	д. Подгорное	Гагарина	9	-	52.17317	39.361766	1	1,10	Пластик	0	-	-	0	-	-	нет	-
5360	Хлевенский район	д. Подгорное	Озерная	31	-	52.169235	39.366125	1	1,10	Пластик	0	-	-	0	-	-	нет	-
5361	Хлевенский район	д. Подгорное	Гагарина	42	-	52.175273	39.367509	1	1,10	Пластик	0	-	-	0	-	-	нет	-
5362	Хлевенский район	д. Подгорное	Гагарина	60	-	52.178712	39.368158	1	1,10	Пластик	0	-	-	0	-	-	нет	-
5363	Хлевенский район	д. Подгорное	Гагарина	70	-	52.179314	39.368016	1	1,10	Пластик	0	-	-	0	-	-	нет	-
5364	Хлевенский район	с. Курино	Энергетиков	17	-	52.196596	39.371127	1	1,10	Пластик	0	-	-	0	-	-	нет	-
5365	Хлевенский район	с. Курино	Энергетиков (поворот за	-	-	52.193458	39.369764	1	1,10	Пластик	0	-	-	0	-	-	нет	-
5366	Хлевенский район	с. Курино	Московская	15	-	52.195979	39.368209	1	1,10	Пластик	0	-	-	0	-	-	нет	-
5367	Хлевенский район	с. Курино	Московская	43	-	52.188959	39.369909	1	1,10	Пластик	0	-	-	0	-	-	нет	-
5368	Хлевенский район	с. Курино	Московская	75	-	52.191928	39.369818	1	1,10	Пластик	0	-	-	0	-	-	нет	-
5369	Хлевенский район	с. Курино	Московская	101	-	52.193774	39.369206	1	1,10	Пластик	0	-	-	0	-	-	нет	-
5370	Хлевенский район	с. Курино	Московская	145	-	52.199385	39.369099	1	1,10	Пластик	0	-	-	0	-	-	нет	-
5371	Хлевенский район	с. Курино	Московская	173	-	52.201517	39.369976	1	1,10	Пластик	0	-	-	0	-	-	нет	-
5372	Хлевенский район	с. Курино	Московская	205	-	52.203894	39.368928	1	1,10	Пластик	0	-	-	0	-	-	нет	-
5373	Хлевенский район	с. Манино	Лесная	2	-	52.145847	39.339096	1	1,10	Пластик	0	-	-	0	-	-	нет	-
5374	Хлевенский район	с. Манино	Лесная	12	-	52.143894	39.343135	1	1,10	Пластик	0	-	-	0	-	-	нет	-
5375	Хлевенский район	с. Манино	Дачная	24	-	52.135965	39.342127	2	1,10	Пластик	0	-	-	0	-	-	нет	-
5376	Хлевенский район	с. Манино	Советская	40	-	52.140068	39.339455	1	1,10	Пластик	0	-	-	0	-	-	нет	-
5377	Хлевенский район	с. Манино	Советская	58	-	52.140474	39.334252	1	1,10	Пластик	0	-	-	0	-	-	нет	-
5378	Хлевенский район	с. Манино	Советская	16	-	52.13823	39.33452	1	1,10	Пластик	0	-	-	0	-	-	нет	-
5379	Хлевенский район	с. Манино	Советская	2	-	52.136342	39.332632	1	1,10	Пластик	0	-	-	0	-	-	нет	-
5380	Хлевенский район	д. Плещеево	Овражная	8	-	52.130558	39.333887	1	1,10	Пластик	0	-	-	0	-	-	нет	-
5381	Хлевенский район	д. Плещеево	Университетская	-	-	52.127144	39.338093	4	1,10	Пластик	0	-	-	0	-	-	нет	-
5382	Хлевенский район	д. Нечаевка	Надгорная	6	-	52.12825	39.325355	1	1,10	Пластик	0	-	-	0	-	-	нет	-
5383	Хлевенский район	д. Знаменка	Разина	1	-	52.139679	39.269664	1	1,10	Пластик	0	-	-	0	-	-	нет	-
5384	Хлевенский район	д. Знаменка	Разина	7	-	52.140471	39.269176	1	1,10	Пластик	0	-	-	0	-	-	нет	-
5385	Хлевенский район	д. Знаменка	Разина	21	-	52.143804	39.267513	1	1,10	Пластик	0	-	-	0	-	-	нет	-
5386	Хлевенский район	д. Знаменка	Разина	49	-	52.147286	39.265228	1	1,10	Пластик	0	-	-	0	-	-	нет	-
5387	Хлевенский район	с. Синдякино	пер. Школьный	7	-	52.120395	39.332546	1	1,10	Пластик	0	-	-	0	-	-	нет	-
5388	Хлевенский район	с. Синдякино	Речная	9	-	52.121835	39.334794	1	1,10	Пластик	0	-	-	0	-	-	нет	-
5389	Хлевенский район	с. Синдякино	Речная (пляж)	-	-	52.121495	39.338999	1	1,10	Пластик	0	-	-	0	-	-	нет	-
5390	Хлевенский район	с. Синдякино	Каштановая	21	-	52.115263	39.337235	1	1,10	Пластик	0	-	-	0	-	-	нет	-
5391	Хлевенский район	с. Синдякино	Каштановая	45	-	52.113348	39.337986	1	1,10	Пластик	0	-	-	0	-	-	нет	-
5392	Хлевенский район	с. Синдякино	Лесная	3	-	52.110871	39.33569	1	1,10	Пластик	0	-	-	0	-	-	нет	-
5393	Хлевенский район	с. Синдякино	Молодежная	17	-	52.120204	39.326248	1	1,10	Пластик	0	-	-	0	-	-	нет	-
5394	Хлевенский район	с. Синдякино	Молодежная	20	-	52.120408	39.326967	1	1,10	Пластик	0	-	-	0	-	-	нет	-

Приложение 2 к приказу управления экологии и природных ресурсов Липецкой области
«Приложение А6. Реестр контейнерных площадок (по данным РО) Центральная зона.

№ п/п	Данные о нахождении мест (площадок) накопления твердых коммунальных отходов							Контейнеры для несортированных отходов			Контейнеры для утилизируемых отходов (раздельный сбор)			Контейнеры для сбора крупногабаритных отходов			Точка бестарного сбора (да/нет)	Примечание
	Муниципальное образование	Населенный пункт	Улица	Дом	Корпус/ Строение	Широта	Долгота	Кол-во	Емкость (отдельного контейнера)	Материал контейнера	Кол-во	Емкость (отдельного контейнера)	Материал контейнера	Кол-во	Емкость (отдельного	Материал контейнера		
5395	Хлевенский район	с. Синдякино	Центральная	1	-	52.121307	39.32362	1	1,10	Пластик	0	-	-	0	-	-	нет	-
5396	Хлевенский район	с. Синдякино	Центральная	10	-	52.121465	39.325508	1	1,10	Пластик	0	-	-	0	-	-	нет	-
5397	Хлевенский район	с. Синдякино	Центральная	24	-	52.122073	39.329199	1	1,10	Пластик	0	-	-	0	-	-	нет	-
5398	Хлевенский район	с. Синдякино	Центральная	36	-	52.122244	39.332128	1	1,10	Пластик	0	-	-	0	-	-	нет	-
5399	Хлевенский район	с. Синдякино	Центральная	46	-	52.123667	39.332498	1	1,10	Пластик	0	-	-	0	-	-	нет	-
5400	Хлевенский район	д. Подгорное	Молодежная (остановка)	-	-	52.170454	39.351676	1	1,10	Пластик	0	-	-	0	-	-	нет	-
5401	Хлевенский район	с. Манино	Лесная (у церкви)	-	-	52.140804	39.341596	1	1,10	Пластик	0	-	-	0	-	-	нет	-
5402	Хлевенский район	с. Манино	Советская (остановка)	-	-	52.140699	39.336859	1	1,10	Пластик	0	-	-	0	-	-	нет	-
5403	Хлевенский район	с. Синдякино	Центральная	3	А	52.121364	39.330068	1	1,10	Пластик	0	-	-	0	-	-	нет	-
5404	Задонский район	с. Кашары	Мира	15	-	52.491108	38.960642	2	0,75	Металл	0	-	-	0	-	-	нет	-
5405	Хлевенский район	с. Хлевное	Призаводская	36	-	52.189824	39.078691	2	1,10	Пластик	0	-	-	0	-	-	нет	-
5406	Хлевенский район	с. Хлевное	Призаводская	37	-	52.189495	39.078112	1	1,10	Пластик	0	-	-	0	-	-	нет	-
5407	Хлевенский район	с. Хлевное	Призаводская	96	-	52.192831	39.069722	1	1,10	Пластик	1	0.8	металл	0	-	-	нет	-
5408	Хлевенский район	с. Хлевное	Пугачева	66	-	52.206029	39.10194	1	1,10	Пластик	0	-	-	0	-	-	нет	-
5409	Хлевенский район	с. Хлевное	Ломоносова	41	А	52.191034	39.093497	3	1,10	Пластик	0	-	-	0	-	-	нет	-
5410	Хлевенский район	с. Хлевное	Советская	13	А	52.194163	39.086384	2	1,10	Пластик	1	0.8	металл	0	-	-	нет	-
5411	Хлевенский район	с. ЕлецМаланино	Дорожная	13	-	52.235642	39.037964	2	1,10	Металл	0	-	-	0	-	-	нет	-
5412	Хлевенский район	с. ЕлецМаланино	Дорожная	5	-	52.237671	39.037806	1	1,10	Металл	0	-	-	0	-	-	нет	-
5413	Хлевенский район	с. Старое Дубовое	Молодежная	1	-	52.239992	39.038158	2	1,10	Металл	0	-	-	0	-	-	нет	-
5414	Хлевенский район	с. Старое Дубовое	Березовая	1	-	52.244347	39.035693	2	1,10	Металл	0	-	-	0	-	-	нет	-
5415	Хлевенский район	с. Старое Дубовое	Центральная	3	-	52.246598	39.035942	2	1,10	Металл	0	-	-	0	-	-	нет	-
5416	Хлевенский район	с. Старое Дубовое	Центральная	16	-	52.246779	39.04085	2	1,10	Металл	0	-	-	0	-	-	нет	-
5417	Хлевенский район	с. Старое Дубовое	Сосновая	3	-	52.245204	39.048817	1	1,10	Металл	0	-	-	0	-	-	нет	-
5418	Хлевенский район	с. Старое Дубовое	Сосновая	11	-	52.243615	39.046167	1	1,10	Металл	0	-	-	0	-	-	нет	-
5419	Хлевенский район	с. Старое Дубовое	Центральная	30	-	52.246463	39.045885	2	1,10	Металл	0	-	-	0	-	-	нет	-
5420	Хлевенский район	с. Старое Дубовое	Зеленая	55	-	52.245037	39.03363	1	1,10	Металл	0	-	-	0	-	-	нет	-
5421	Хлевенский район	с. ЕлецМаланино	Дорожная	32	-	52.233695	39.040169	2	1,10	Металл	0	-	-	0	-	-	нет	-
5422	Хлевенский район	с. ЕлецМаланино	Дорожная	47	-	52.23056	39.040926	2	1,10	Металл	0	-	-	0	-	-	нет	-
5423	Хлевенский район	с. ЕлецМаланино	Центральная	18	-	52.227483	39.042124	1	1,10	Металл	0	-	-	0	-	-	нет	-
5424	Хлевенский район	с. ЕлецМаланино	Центральная	18	-	52.227483	39.042124	1	1,10	Пластик	0	-	-	0	-	-	нет	-
5425	Хлевенский район	с. ЕлецМаланино	Центральная	35	-	52.228244	39.046869	2	1,10	Металл	0	-	-	0	-	-	нет	-
5426	Хлевенский район	с. ЕлецМаланино	Центральная	55	-	52.229351	39.051161	2	1,10	Металл	0	-	-	0	-	-	нет	-
5427	Хлевенский район	с. ЕлецМаланино	Юбилейная	27	-	52.232987	39.055345	1	1,10	Металл	0	-	-	0	-	-	нет	-
5428	Хлевенский район	с. Хлевное	Ломоносова	7	-	52.186557	39.083567	1	0,80	Пластик	1	0.8	металл	0	-	-	нет	-
5429	Хлевенский район	с. Хлевное	Советская	54	-	52.194159	39.078844	2	1,10	Пластик	0	-	-	0	-	-	нет	-
5430	Хлевенский район	с. Воробьевка	Надгорная	12	-	52.228626	39.212608	1	1,10	Пластик	0	-	-	0	-	-	нет	-
5431	Хлевенский район	с. КоньКолодезь	-	-	-	52.135409	39.16351	1	0,75	Металл	0	-	-	0	-	-	нет	-
5432	Хлевенский район	д. Нечаевка	-	-	-	52.129693	39.323405	1	1,10	Пластик	0	-	-	0	-	-	нет	-
5433	Хлевенский район	с. Манино	Советская	-	-	52.142309	39.336762	1	1,10	Пластик	0	-	-	0	-	-	нет	-
5434	Хлевенский район	д. Круглянка	Надгорная	-	-	52.297195	39.387467	1	1,10	Металл	0	-	-	0	-	-	нет	-
5435	Хлевенский район	д. Круглянка	Медовый пер	-	-	52.29224	39.394323	1	1,10	Металл	0	-	-	0	-	-	нет	-
5436	Хлевенский район	д. Круглянка	Дорожная	24	-	52.294501	39.383379	2	1,10	Пластик	0	-	-	0	-	-	нет	-
5437	Хлевенский район	с. Малинино	Полевая	14	-	52.275966	39.344761	1	1,10	Металл	0	-	-	0	-	-	нет	-
5438	Хлевенский район	с. Малинино	Солнечная	-	-	52.272518	39.340405	1	1,10	Металл	0	-	-	0	-	-	нет	-
5439	Хлевенский район	с. Малинино	Мирная	31	-	52.267288	39.3446	1	1,10	Металл	0	-	-	0	-	-	нет	-
5440	Хлевенский район	д. Большой Мечек	Молодежная	-	-	52.264723	39.326989	3	1,10	Пластик	0	-	-	0	-	-	нет	-
5441	Хлевенский район	д. Большой Мечек	Молодежная	-	-	52.25611	39.331862	2	1,10	Пластик	0	-	-	0	-	-	нет	-
5442	Хлевенский район	д. Большой Мечек	Молодежная (у ГРП)	-	-	52.262389	39.327313	1	1,10	Металл	0	-	-	0	-	-	нет	-
5443	Хлевенский район	д. Малый Мечек	Речная	20	-	52.245706	39.331846	1	1,10	Металл	0	-	-	0	-	-	нет	-
5444	Хлевенский район	д. Малый Мечек	Речная	33	-	52.247797	39.332766	1	1,10	Металл	0	-	-	0	-	-	нет	-
5445	Хлевенский район	д. Малый Мечек	Центральная	12	-	52.248824	39.324947	1	1,10	Металл	0	-	-	0	-	-	нет	-
5446	Хлевенский район	д. Малый Мечек	Центральная	20	-	52.246109	39.328091	2	1,10	Пластик	0	-	-	0	-	-	нет	-
5447	Хлевенский район	д. Малый Мечек	Зеленая	10	-	52.248857	39.320176	2	1,10	Металл	0	-	-	0	-	-	нет	-
5448	Хлевенский район	д. Стерляговка	Садовая	-	-	52.230451	39.331119	2	1,10	Металл	0	-	-	0	-	-	нет	-
5449	Хлевенский район	с. Воробьевка	Дорожная	18	А	52.219685	39.181838	1	1,10	Пластик	0	-	-	0	-	-	нет	-
5450	Хлевенский район	д. Гудовка	8 Марта	25	-	52.163164	39.062217	1	0,75	Металл	0	-	-	0	-	-	нет	-

Приложение 2 к приказу управления экологии и природных ресурсов Липецкой области
«Приложение А6. Реестр контейнерных площадок (по данным РО) Центральная зона.

№ п/п	Данные о нахождении мест (площадок) накопления твердых коммунальных отходов							Контейнеры для несортированных отходов			Контейнеры для утилизируемых отходов (раздельный сбор)			Контейнеры для сбора крупногабаритных отходов			Точка бестарного сбора (да/нет)	Примечание
	Муниципальное образование	Населенный пункт	Улица	Дом	Корпус/ Строение	Широта	Долгота	Кол-во	Емкость (отдельного контейнера)	Материал контейнера	Кол-во	Емкость (отдельного контейнера)	Материал контейнера	Кол-во	Емкость (отдельн ого	Материал контейнера		
5451	Хлевенский район	д. Гудовка	Тихий Дон	5	-	52.168988	39.064086	1	0,75	Металл	0	-	-	0	-	-	нет	-
5452	Хлевенский район	с. Дмитряшевка	Гоголя	1	-	52.149286	39.053103	1	0,75	Металл	0	-	-	0	-	-	нет	-
5453	Хлевенский район	с. Дмитряшевка	Кладбище	-	-	52.147897	39.065733	1	0,75	Металл	0	-	-	0	-	-	нет	-
5454	Хлевенский район	с. Дмитряшевка	Ленина	17	-	52.157054	39.067155	1	0,75	Металл	0	-	-	0	-	-	нет	-
5455	Хлевенский район	с. Дмитряшевка	Ленина	72	-	52.150002	39.060672	2	0,75	Металл	0	-	-	0	-	-	нет	-
5456	Хлевенский район	с. Дмитряшевка	Ленина	90	-	52.148831	39.059674	2	0,75	Металл	0	-	-	0	-	-	нет	-
5457	Хлевенский район	с. Дмитряшевка	Маяковского пер	15	-	52.154269	39.081035	1	0,75	Металл	0	-	-	0	-	-	нет	-
5458	Хлевенский район	с. Дмитряшевка	Механизаторов	8	-	52.147346	39.053065	1	0,75	Металл	0	-	-	0	-	-	нет	-
5459	Хлевенский район	с. Дмитряшевка	Октябрьская	22	-	52.152108	39.068756	2	0,75	Металл	0	-	-	0	-	-	нет	-
5460	Хлевенский район	с. Дмитряшевка	пер. Плеханова	4	-	52.154506	39.063676	1	0,75	Металл	0	-	-	0	-	-	нет	-
5461	Хлевенский район	с. Дмитряшевка	Пролетарская	13	-	52.145692	39.065548	1	0,75	Металл	0	-	-	0	-	-	нет	-
5462	Хлевенский район	с. Дмитряшевка	Пролетарская	21	-	52.14727	39.066111	2	0,75	Металл	0	-	-	0	-	-	нет	-
5463	Хлевенский район	с. Дмитряшевка	Пушкина пер	7	-	52.151217	39.084997	1	0,75	Металл	0	-	-	0	-	-	нет	-
5464	Хлевенский район	с. Дмитряшевка	Свердлова	1	-	52.159469	39.069309	2	0,75	Металл	0	-	-	0	-	-	нет	-
5465	Хлевенский район	с. Дмитряшевка	Свердлова	19	-	52.154818	39.071744	1	0,75	Металл	0	-	-	0	-	-	нет	-
5466	Хлевенский район	с. Дмитряшевка	Свердлова	196	-	52.148996	39.103507	1	0,75	Металл	0	-	-	0	-	-	нет	-
5467	Хлевенский район	с. Дмитряшевка	Свердлова	204	-	52.148685	39.105502	1	0,75	Металл	0	-	-	0	-	-	нет	-
5468	Хлевенский район	с. Дмитряшевка	Свердлова	8	-	52.157073	39.0705	1	0,75	Металл	0	-	-	0	-	-	нет	-
5469	Хлевенский район	с. Дмитряшевка	Свердлова	96	-	52.150694	39.081652	1	0,75	Металл	0	-	-	0	-	-	нет	-
5470	Хлевенский район	с. Елецкая Лозовка	Барская	50	-	52.266268	39.171817	1	1,10	Пластик	0	-	-	0	-	-	нет	-
5471	Хлевенский район	с. Елецкая Лозовка	Глинкино	7	-	52.263065	39.177268	1	1,10	Пластик	0	-	-	0	-	-	нет	-
5472	Хлевенский район	с. Елецкая Лозовка	Глинкино	7	а	52.261996	39.177997	1	1,10	Пластик	0	-	-	0	-	-	нет	-
5473	Хлевенский район	с. Елецкая Лозовка	Дворянская	35	-	52.260225	39.169328	1	1,10	Пластик	0	-	-	0	-	-	нет	-
5474	Хлевенский район	с. Елецкая Лозовка	Лядное	10	-	52.247918	39.161775	1	1,10	Пластик	0	-	-	0	-	-	нет	-
5475	Хлевенский район	с. Елецкая Лозовка	Лядное	17	-	52.250299	39.16428	1	1,10	Пластик	0	-	-	0	-	-	нет	-
5476	Хлевенский район	с. Елецкая Лозовка	Лядное	18	-	52.249989	39.166002	1	1,10	Пластик	0	-	-	0	-	-	нет	-
5477	Хлевенский район	с. Елецкая Лозовка	Лядное	3	-	52.251975	39.157398	1	1,10	Пластик	0	-	-	0	-	-	нет	-
5478	Хлевенский район	с. Елецкая Лозовка	Лядное	30	-	52.249673	39.168019	1	1,10	Пластик	0	-	-	0	-	-	нет	-
5479	Хлевенский район	с. Елецкая Лозовка	Лядное	42	-	52.250062	39.169328	1	1,10	Пластик	0	-	-	0	-	-	нет	-
5480	Хлевенский район	с. Елецкая Лозовка	Лядное	46	-	52.251303	39.17112	1	1,10	Пластик	0	-	-	0	-	-	нет	-
5481	Хлевенский район	с. Елецкая Лозовка	Лядное	64	-	52.250687	39.173062	1	1,10	Пластик	0	-	-	0	-	-	нет	-
5482	Хлевенский район	с. Елецкая Лозовка	Лядное	7	-	52.251547	39.159742	1	1,10	Пластик	0	-	-	0	-	-	нет	-
5483	Хлевенский район	с. Елецкая Лозовка	Лядное	8	-	52.25072	39.162027	1	1,10	Пластик	0	-	-	0	-	-	нет	-
5484	Хлевенский район	с. Елецкая Лозовка	Сиреневая	8	-	52.259438	39.182737	1	1,10	Пластик	0	-	-	0	-	-	нет	-
5485	Хлевенский район	с. Елецкая Лозовка	Угольник	7	-	52.265603	39.171099	1	1,10	Пластик	0	-	-	0	-	-	нет	-
5486	Хлевенский район	с. Нижняя Колыбелька	Колыбельская	2	-	52.192775	39.000585	1	0,75	Металл	0	-	-	0	-	-	нет	-
5487	Хлевенский район	с. Нижняя Колыбелька	Колыбельская	5	-	52.190794	38.997195	1	0,75	Металл	0	-	-	0	-	-	нет	-
5488	Хлевенский район	с. Нижняя Колыбелька	Колыбельская	8	-	52.190075	38.992952	1	0,75	Металл	0	-	-	0	-	-	нет	-
5489	Хлевенский район	с. Нижняя Колыбелька	Ленина	6	-	52.187418	38.994958	2	0,75	Металл	0	-	-	0	-	-	нет	-
5490	Хлевенский район	с. Нижняя Колыбелька	Пикаловой Е.И.	35	-	52.187789	38.987027	1	0,75	Металл	0	-	-	0	-	-	нет	-
5491	Хлевенский район	д. Трещевка	Жукова	7	-	52.202806	39.014069	1	0,75	Металл	0	-	-	0	-	-	нет	-
5492	Хлевенский район	д. Трещевка	Жукова	11	-	52.203188	39.017172	1	0,75	Металл	0	-	-	0	-	-	нет	-
5493	Хлевенский район	д. Трещевка	Жукова	38	-	52.203917	39.020568	1	0,75	Металл	0	-	-	0	-	-	нет	-
5494	Хлевенский район	д. Трещевка	Жукова	3	-	52.202811	39.011295	1	0,75	Металл	0	-	-	0	-	-	нет	-
5495	Хлевенский район	с. Нижняя Колыбелька	Пикаловой Е.И.	39	-	52.187253	38.985077	1	0,75	Металл	0	-	-	0	-	-	нет	-
5496	Хлевенский район	с. Старое Дубовое	Школьная	-	-	52.240048	39.038104	0	-	-	0	-	-	0	-	-	да	-
5497	Хлевенский район	д. Трухачевка	Песчаная	-	-	52.204807	39.31957	0	-	-	0	-	-	0	-	-	да	-
5498	Хлевенский район	с. ФоминоНегачевка	Ивановка	-	-	52.034804	39.05049	0	-	-	0	-	-	0	-	-	да	-
5499	Хлевенский район	с. ФоминоНегачевка	Куток	-	-	52.033298	39.051215	0	-	-	0	-	-	0	-	-	да	-
5500	Хлевенский район	с. ФоминоНегачевка	Осиповка	-	-	52.041572	39.057062	0	-	-	0	-	-	0	-	-	да	-
5501	Хлевенский район	с. ФоминоНегачевка	Политотдел	-	-	52.034814	39.052995	0	-	-	0	-	-	0	-	-	да	-
5502	Хлевенский район	с. ФоминоНегачевка	Центральная	-	-	52.047794	39.059948	0	-	-	0	-	-	0	-	-	да	-
5503	Задонский район	с. Алексеевка	Мещанка	-	-	52.375029	38.886881	0	-	-	0	-	-	0	-	-	нет	-
5504	Задонский район	с. Донское 1е	Центральная	26	-	52.777772		1	0,75	Металл	0	-	-	0	-	-	нет	-
5505	Задонский район	с. Болховское	Степанищева	27	-	52.417448	38.864077	1	0,75	Металл	0	-	-	0	-	-	нет	-
5506	Задонский район	г. Задонск	Добровольского	1	-	52.399576	38.935354	2	1,10	Пластик	1	0.8	Металл	0	-	-	нет	ПЭТ

Приложение 2 к приказу управления экологии и природных ресурсов Липецкой области
«Приложение А6. Реестр контейнерных площадок (по данным РО) Центральная зона.

№ п/п	Данные о нахождении мест (площадок) накопления твердых коммунальных отходов							Контейнеры для несортированных отходов			Контейнеры для утилизируемых отходов (раздельный сбор)			Контейнеры для сбора крупногабаритных отходов			Точка бестарного сбора (да/нет)	Примечание
	Муниципальное образование	Населенный пункт	Улица	Дом	Корпус/ Строение	Широта	Долгота	Кол-во	Емкость (отдельного контейнера)	Материал контейнера	Кол-во	Емкость (отдельного контейнера)	Материал контейнера	Кол-во	Емкость (отдельн ого	Материал контейнера		
5507	Задонский район	г. Задонск	Донская	16	-	52.402126	38.917576	2	1,10	Пластик	1	0.8	Металл	0	-	-	нет	ПЭТ
5508	Задонский район	г. Задонск	Запрудная	1	а	52.378246	38.937135	4	1,10	Пластик	1	0.8	Металл	0	-	-	нет	ПЭТ
5509	Задонский район	г. Задонск	Запрудная	1	е	52.378757	38.937214	4	1,10	Пластик	1	0.8	Металл	0	-	-	нет	ПЭТ
5510	Задонский район	г. Задонск	К. Маркса	2	д	52.405952		2	1,10	Пластик	1	0.8	Металл	0	-	-	нет	ПЭТ
5511	Задонский район	г. Задонск	Крупской	23	-	52.395209	38.92308	2	1,10	Пластик	1	0.8	Металл	0	-	-	нет	ПЭТ
5512	Задонский район	г. Задонск	Крупской	27	-	52.394198	38.924121	2	1,10	Пластик	1	0.8	Металл	0	-	-	нет	ПЭТ
5513	Задонский район	г. Задонск	Ленина	48	-	52.38898	38.923005	2	1,10	Пластик	1	0.8	Металл	0	-	-	нет	ПЭТ
5514	Задонский район	г. Задонск	Ленина	49	-	52.388455	38.92426	2	1,10	Пластик	1	0.8	Металл	0	-	-	нет	ПЭТ
5515	Задонский район	г. Задонск	Одноличка	1	-	52.390949	38.921599	2	1,10	Пластик	1	0.8	Металл	0	-	-	нет	ПЭТ
5516	Задонский район	г. Задонск	Первомайская	25	-	52.40602	38.923445	4	1,10	Пластик	1	0.8	Металл	0	-	-	нет	ПЭТ
5517	Задонский район	г. Задонск	Попова	13	-	52.389748	38.947799	4	1,10	Пластик	1	0.8	Металл	0	-	-	нет	ПЭТ
5518	Задонский район	г. Задонск	Свободы	43	-	52.394972	38.925494	5	1,10	Пластик	1	0.8	Металл	0	-	-	нет	ПЭТ
5519	Задонский район	г. Задонск	Советская	48	а	52.386308	38.926401	3	1,10	Пластик	1	0.8	Металл	0	-	-	нет	ПЭТ
5520	Задонский район	г. Задонск	Центральный проезд	1	-	52.388601		2	1,10	Пластик	1	0.8	Металл	0	-	-	нет	ПЭТ
5521	Задонский район	г. Задонск	Степанищева	5	-	52.389562	38.931032	2	0,75	Металл	0	-	-	0	-	-	нет	-
5522	Задонский район	г. Задонск	К. Маркса	2	г	52.403793	38.91896	1	0,75	Металл	0	-	-	0	-	-	нет	-
5523	Задонский район	г. Задонск	Крупской	55	-	52.386129	38.923655	6	0,75	Металл	0	-	-	0	-	-	нет	-
5524	Задонский район	с. Алисово	кладбище	-	-	52.345332	38.739799	2	0,75	Металл	0	-	-	0	-	-	нет	-
5525	Задонский район	д. Большое Панарино	АЗС Роснефть на Москву	-	-	52.376082	38.894054	3	1,10	Пластик	0	-	-	0	-	-	нет	-
5526	Задонский район	д. Большое Панарино	АЗС Роснефть на ЮГ	-	-	52.375350		3	1,10	Пластик	0	-	-	0	-	-	нет	-
5527	Задонский район	г. Задонск	Советская	109	-	52.387249	38.920589	3	1,10	Пластик	1	0.8	Металл	0	-	-	нет	ПЭТ
5528	Задонский район	г. Задонск	Одноличка	39	-	52.391518	38.926665	1	0,75	Металл	0	-	-	0	-	-	нет	-
5529	Задонский район	с. Рогожино	в 2х км к югу молочная ферма	-	-	52.562321	39.059689	11	0,75	Металл	0	-	-	0	-	-	нет	-
5530	Задонский район	г. Задонск	Советская	86	А	52.385054	38.932435	3	1,10	Пластик	1	0.8	Металл	0	-	-	нет	ПЭТ
5531	Задонский район	г. Задонск	Степанищева	17	-	52.38755	38.956551	1	0,75	Металл	0	-	-	0	-	-	нет	-
5532	Задонский район	г. Задонск	К. Маркса	69	-	52.39758	38.918692	3	0,75	Металл	0	-	-	0	-	-	нет	-
5533	Задонский район	г. Задонск	Рабочая	6	-	52.398403	38.92151	1	0,75	Металл	0	-	-	0	-	-	нет	-
5534	Задонский район	г. Задонск	К. Маркса	2	а	52.402132	38.919109	1	0,75	Металл	0	-	-	0	-	-	нет	-
5535	Задонский район	с. Мирное	Кленовая	3	-	52.492741	39.900822	3	0,75	Металл	0	-	-	0	-	-	нет	-
5536	Задонский район	д. Анненка	Заречная	8	-	52.624571	38.958238	1	0,75	Металл	0	-	-	0	-	-	нет	-
5537	Задонский район	г. Задонск	Степанищева	21	-	52.388256	38.936743	4	1,10	Пластик	1	0.8	Металл	0	-	-	нет	ПЭТ
5538	Задонский район	г. Задонск	Пионерская	8	-	52.383173	38.932372	4	1,10	Пластик	1	0.8	Металл	0	-	-	нет	ПЭТ
5539	Задонский район	г. Задонск	Крупской	49	А	52.388269	38.920611	3	1,10	Металл	0	-	-	0	-	-	нет	-
5540	Задонский район	д. Тешевка	Территория очистных	-	-	52.37109	38.95364	1	0,75	Металл	0	-	-	0	-	-	нет	-
5541	Задонский район	г. Задонск	Советская	15	-	52.388548	38.917145	3	0,75	Металл	0	-	-	0	-	-	нет	-
5542	Задонский район	с. Алисово	Березовая	7	-	52.354906	38.743772	1	0,75	Металл	0	-	-	0	-	-	нет	-
5543	Задонский район	Урочище "Скит"	-	-	-	52.438697	38.956015	9	0,75	Металл	0	-	-	0	-	-	нет	-
5544	Задонский район	г. Задонск	Степанищева	19	-	52.390807	38.935705	9	0,75	Металл	0	-	-	0	-	-	нет	-
5545	Задонский район	г. Задонск	Труда	20	-	52.395954	38.93177	3	0,75	Металл	0	-	-	0	-	-	нет	-
5546	Задонский район	Урочище "Уткинский	БО Форест Парк	-	-	52.36376	38.920699	6	0,75	Металл	0	-	-	0	-	-	нет	-
5547	Задонский район	д. Миролюбовка	Московская	27	-	52.433378	38.823962	5	0,75	Металл	0	-	-	0	-	-	нет	-
5548	Задонский район	г. Задонск	Бебеля	55	-	52.38942	38.926369	1	0,75	Металл	0	-	-	0	-	-	нет	-
5549	Задонский район	г. Задонск	Советская	25	-	52.388302	38.919239	2	1,10	Пластик	0	-	-	0	-	-	нет	-
5550	Задонский район	г. Задонск	К. Маркса	62	-	52.39068	38.91494	2	1,10	Пластик	1	0.8	Металл	0	-	-	нет	ПЭТ
5551	Задонский район	с. Хмелинец	Степанищева	79	-	52.465412	38.889995	1	0,75	Металл	0	-	-	0	-	-	нет	-
5552	Задонский район	с. Хмелинец	Степанищева	68	-	52.466282	38.885945	5	0,75	Металл	0	-	-	0	-	-	нет	-
5553	Задонский район	г. Задонск	К. Маркса	56	-	52.392884	38.915361	4	0,75	Металл	0	-	-	0	-	-	нет	-
5554	Задонский район	г. Задонск	Коммуны	13	-	52.393223	38.920285	2	0,75	Металл	0	-	-	0	-	-	нет	-
5555	Задонский район	с. Алисово	Березовая	8	-	52.354906	38.743772	1	0,75	Металл	0	-	-	0	-	-	нет	-
5556	Задонский район	г. Задонск	М. Горького	101	-	52.394606	38.936617	3	1,10	Пластик	1	0.8	Металл	0	-	-	нет	ПЭТ
5557	Задонский район	д. Алексеевка	Молодежная	17	Б	52.386834	38.783568	1	0,75	Металл	0	-	-	0	-	-	нет	-
5558	Задонский район	д. Малое Панарино	Липовая	4	-	52.395914	38.900054	3	0,75	Металл	0	-	-	0	-	-	нет	-
5559	Задонский район	д. Анненка	Заречная	42	-	52.626751	38.957744	1	0,75	Металл	0	-	-	0	-	-	нет	-
5560	Задонский район	с. Гнилуша	Урожайная	15	А	52.604	39.561871	1	0,75	Металл	0	-	-	0	-	-	нет	-
5561	Задонский район	д. Малое Панарино	Липовая	2	-	52.394984	38.901041	2	0,75	Металл	0	-	-	0	-	-	нет	-
5562	Задонский район	г. Задонск	В.Севастьянова	3	-	52.389565	38.96123	6	0,75	Металл	1	0.8	Металл	0	-	-	нет	ПЭТ

Приложение 2 к приказу управления экологии и природных ресурсов Липецкой области
«Приложение А6. Реестр контейнерных площадок (по данным РО) Центральная зона.

№ п/п	Данные о нахождении мест (площадок) накопления твердых коммунальных отходов							Контейнеры для несортированных отходов			Контейнеры для утилизируемых отходов (раздельный сбор)			Контейнеры для сбора крупногабаритных отходов			Точка бестарного сбора (да/нет)	Примечание
	Муниципальное образование	Населенный пункт	Улица	Дом	Корпус/ Строение	Широта	Долгота	Кол-во	Емкость (отдельного контейнера)	Материал контейнера	Кол-во	Емкость (отдельного контейнера)	Материал контейнера	Кол-во	Емкость (отдельного	Материал контейнера		
5563	Задонский район	г. Задонск	М. Горького	5	-	52.397743	38.917295	1	0,75	Металл	0	-	-	0	-	-	нет	-
5564	Задонский район	г. Задонск	Буденного	45	А	52.37989	38.924469	0	-	-	0	-	-	1	8	Металл	нет	-
5565	Задонский район	с. Верхний Студенец	Дачная	3	-	52.597929	39.053987	2	0,75	Металл	0	-	-	0	-	-	нет	-
5566	Задонский район	с. Тюнино	Соборная	5	-	52.415634	38.926229	2	0,75	Металл	0	-	-	0	-	-	нет	-
5567	Задонский район	с. Кашары	Территория Базы "Донской лес"	-	-	52.462649	38.956350	3	1,10	Металл	0	-	-	0	-	-	нет	-
5568	Задонский район	г. Задонск	Крупской	13	-	52.397402	38.924824	3	0,75	Металл	0	-	-	0	-	-	нет	-
5569	Задонский район	г. Задонск	Свободы	57	А	52.394137	38.929128	6	0,75	Металл	0	-	-	0	-	-	нет	-
5570	Задонский район	с. Верхний Студенец	Дачная	13	-	52.599208	39.05142	3	0,75	Металл	0	-	-	0	-	-	нет	-
5571	Задонский район	г. Задонск	Коммуны	15	-	52.39304	38.921505	2	1,10	Пластик	0	-	-	0	-	-	нет	-
5572	Задонский район	г. Задонск	Крупской	31	-	52.393296	38.924564	4	0,75	Металл	0	-	-	0	-	-	нет	-
5573	Задонский район	г. Задонск	М. Горького	59	-	52.3959	38.927497	2	1,10	Пластик	1	0.8	Металл	0	-	-	нет	ПЭТ
5574	Задонский район	с. Гнилуша	Советская	70	-	52.321762	39.08536	1	0,75	Металл	0	-	-	0	-	-	нет	-
5575	Задонский район	г. Задонск	Володарского	47	-	52.382424	38.928054	3	1,10	Пластик	1	0.8	Металл	0	-	-	нет	ПЭТ
5576	Задонский район	с. Алисово	Березовая	20	-	52.353624	38.742727	1	0,75	Металл	0	-	-	0	-	-	нет	-
5577	Задонский район	с. Алисово	Лесная	1	-	52.353228	38.744154	2	0,75	Металл	0	-	-	0	-	-	нет	-
5578	Задонский район	усарка ж/д ст	Кирова	17	-	52.543943	38.683874	4	0,75	Металл	0	-	-	0	-	-	нет	-
5579	Задонский район	с. Паниковец	Запрудная	4	-	52.384725	38.824673	1	0,75	Металл	0	-	-	0	-	-	нет	-
5580	Задонский район	д. Тешевка	Задонская	2	А	52.604149	38.525452	3	0,75	Металл	0	-	-	0	-	-	нет	-
5581	Задонский район	г. Задонск	Крупской	63	-	52.386263	38.918723	2	0,75	Металл	0	-	-	0	-	-	нет	-
5582	Задонский район	п. Тимирязево	Дорожная	1	-	52.497927	38.7575	2	0,75	Металл	0	-	-	0	-	-	нет	-
5583	Задонский район	г. Задонск	Коммуны	19	-	52.392615	38.923624	3	1,10	Пластик	1	0.8	Металл	0	-	-	нет	ПЭТ
5584	Задонский район	г. Задонск	Крупской	59	-	52.386173	38.921262	2	0,75	Металл	0	-	-	0	-	-	нет	-
5585	Задонский район	с. Алисово	Одноличка	3	-	52.345838	38.748201	1	0,75	Металл	0	-	-	0	-	-	нет	-
5586	Задонский район	усарка ж/д ст	Садовая	14	-	52.549243	38.69644	1	0,75	Металл	0	-	-	0	-	-	нет	-
5587	Задонский район	с. Хмелинец	Зыкова	3	-	52.467385	38.88978	4	0,75	Металл	0	-	-	0	-	-	нет	-
5588	Задонский район	г. Задонск	Новая	1	-	52.387356	38.94143	6	1,10	Пластик	1	0.8	Металл	0	-	-	нет	ПЭТ
5589	Задонский район	с. Верхний Студенец	Дачная	15	-	52.601667	39.050776	2	0,75	Металл	0	-	-	0	-	-	нет	-
5590	Задонский район	г. Задонск	К. Маркса	72	-	52.38909	38.9141	1	0,75	Металл	0	-	-	0	-	-	нет	-
5591	Задонский район	г. Задонск	Бебеля	46	Б	52.392269	38.927434	4	1,10	Пластик	1	0.8	Металл	0	-	-	нет	ПЭТ
5592	Задонский район	с. Гнилуша	Советская	78	-	52.320363	39.085475	4	0,75	Металл	0	-	-	0	-	-	нет	-
5593	Задонский район	г. Задонск	Запрудная	1	-	52.383171	38.936501	15	0,75	Металл	0	-	-	0	-	-	нет	-
5594	Задонский район	с. Верхний Студенец	Лесная	9	-	52.595296	39.057259	4	0,75	Металл	0	-	-	0	-	-	нет	-
5595	Задонский район	с. Хмелинец	Степанищева	75	-	52.466375	38.888343	2	0,75	Металл	0	-	-	0	-	-	нет	-
5596	Задонский район	с. Кашары	Рабочая	4	-	52.485731	38.958549	3	0,75	Металл	0	-	-	0	-	-	нет	-
5597	Задонский район	с. Алисово	Одноличка	13	-	52.347667	38.745412	1	0,75	Металл	0	-	-	0	-	-	нет	-
5598	Задонский район	с. Алисово	Семидворка	4	-	52.345389	38.744984	1	0,75	Металл	0	-	-	0	-	-	нет	-
5599	Задонский район	с. Алисово	Дворяновка	5	-	52.346146	38.740786	2	0,75	Металл	0	-	-	0	-	-	нет	-
5600	Задонский район	с. Алисово	пер. Солнечный	6	-	52.345298	38.734764	1	0,75	Металл	0	-	-	0	-	-	нет	-
5601	Задонский район	с. Алисово	пер. Солнечный	7	-	52.346218	38.735364	1	0,75	Металл	0	-	-	0	-	-	нет	-
5602	Задонский район	д. Малое Панарино	Липовая	8	-	52.40062	38.889198	1	0,75	Металл	0	-	-	0	-	-	нет	-
5603	Задонский район	с. Верхний Студенец	Лесная	13	-	52.59441	39.057173	2	0,75	Металл	0	-	-	0	-	-	нет	-
5604	Задонский район	с. Алисово	Запольная	7	-	52.346033	38.732199	2	0,75	Металл	0	-	-	0	-	-	нет	-
5605	Задонский район	г. Задонск	М. Горького	27	-	52.397105	38.922462	1	0,75	Металл	0	-	-	0	-	-	нет	-
5606	Задонский район	с. Кашары	Кантимировская	12	-	52.484665	38.962045	2	0,75	Металл	0	-	-	0	-	-	нет	-
5607	Задонский район	с. Репец	Павлова	4	-	52.4869	39.96603	2	0,75	Металл	0	-	-	0	-	-	нет	-
5608	Задонский район	г. Задонск	М. Горького	17	-	52.397185	38.91893	4	1,10	Пластик	1	0.8	Металл	0	-	-	нет	ПЭТ
5609	Задонский район	с. Скорняково	Муравьева	23	-	52.678871	38.918751	4	0,75	Металл	0	-	-	0	-	-	нет	-
5610	Задонский район	г. Задонск	Степанищева	15	-	52.389283	38.934241	2	1,10	Пластик	1	0.8	Металл	0	-	-	нет	ПЭТ
5611	Задонский район	с. Липовка	Мельникова	33	-	52.539102	38.870766	2	0,75	Металл	0	-	-	0	-	-	нет	-
5612	Задонский район	с. Балахна	Пожарище (за фермой)	-	-	52.298087	38.846683	1	0,75	Металл	0	-	-	0	-	-	нет	-
5613	Задонский район	с. Балахна	Пожарище	2	А	52.299979	38.855502	2	0,75	Металл	0	-	-	0	-	-	нет	-
5614	Задонский район	п. Тимирязево	Центральная	8	-	52.501666	38.761415	2	0,75	Металл	0	-	-	0	-	-	нет	-
5615	Задонский район	г. Задонск	Урицкого	13	-	52.386136	38.917097	4	1,10	Пластик	1	0.8	Металл	0	-	-	нет	ПЭТ
5616	Задонский район	с. Болховское	Центральная	7	-	52.413862	38.870128	2	0,75	Металл	0	-	-	0	-	-	нет	-
5617	Задонский район	с. Гнилуша	Ленина	80	-	52.320439	39.080662	4	0,75	Металл	0	-	-	0	-	-	нет	-
5618	Задонский район	г. Задонск	М. Горького	36	А	52.396256	38.922692	1	0,75	Металл	0	-	-	0	-	-	нет	-

Приложение 2 к приказу управления экологии и природных ресурсов Липецкой области
«Приложение А6. Реестр контейнерных площадок (по данным РО) Центральная зона.

№ п/п	Данные о нахождении мест (площадок) накопления твердых коммунальных отходов							Контейнеры для несортированных отходов			Контейнеры для утилизируемых отходов (раздельный сбор)			Контейнеры для сбора крупногабаритных отходов			Точка бестарного сбора (да/нет)	Примечание
	Муниципальное образование	Населенный пункт	Улица	Дом	Корпус/ Строение	Широта	Долгота	Кол-во	Емкость (отдельного контейнера)	Материал контейнера	Кол-во	Емкость (отдельного контейнера)	Материал контейнера	Кол-во	Емкость (отдельного	Материал контейнера		
5619	Задонский район	д. Южевка	12 апостолов	-	-	52.406883	39.103811	1	0,75	Металл	0	-	-	0	-	-	нет	-
5620	Задонский район	г. Задонск	К. Маркса	108	-	52.395218	38.917755	3	1,10	Пластик	1	0.8	Металл	0	-	-	нет	ПЭТ
5621	Задонский район	г. Задонск	Урицкого	15	1	52.386016	38.920627	2	0,75	Металл	0	-	-	0	-	-	нет	-
5622	Задонский район	д. Миролюбовка	Московская	27	Б	52.433822	38.822875	3	0,75	Металл	0	-	-	0	-	-	нет	-
5623	Задонский район	г. Задонск	Ленина	8	-	52.390191	38.915927	3	1,10	Пластик	1	0.8	Металл	0	-	-	нет	ПЭТ
5624	Задонский район	урочище	БО Дружба	-	-	52.352810	38.850696	1	0,75	Металл	0	-	-	0	-	-	нет	-
5625	Задонский район	Донской сельсовет	ЗО ДОНСКАЯ	-	-	52.606914	38.927328	3	0,75	Металл	0	-	-	0	-	-	нет	-
5626	Задонский район	г. Задонск	Советская	33	-	52.387943	38.921996	2	1,10	Пластик	0	-	-	0	-	-	нет	-
5627	Задонский район	г. Задонск	25 лет Октября	15	-	52.386658	38.934169	3	1,10	Пластик	1	0.8	Металл	0	-	-	нет	ПЭТ
5628	Задонский район	г. Задонск	М. Горького	105	-	52.394838	38.939806	1	0,75	Металл	0	-	-	0	-	-	нет	-
5629	Задонский район	с. Верхний Студенец	Лесная	25	-	52.594592	39.053831	3	0,75	Металл	0	-	-	0	-	-	нет	-
5630	Задонский район	г. Задонск	Советская	49	-	52.387493	38.925402	2	1,10	Пластик	0	-	-	0	-	-	нет	-
5631	Задонский район	г. Задонск	Ленина	40	-	52.389413	38.921342	3	1,10	Пластик	1	0.8	Металл	0	-	-	нет	ПЭТ
5632	Задонский район	г. Задонск	Коммуны	4	-	52.392982	38.915401	2	0,75	Металл	0	-	-	0	-	-	нет	-
5633	Задонский район	с. Верхний Студенец	Лесная	34	-	52.598117	39.050956	1	0,75	Металл	0	-	-	0	-	-	нет	-
5634	Задонский район	с. Рогожино	Восточная	14	-	52.56126	39.068097	3	0,75	Металл	0	-	-	0	-	-	нет	-
5635	Задонский район	усарка ж/д ст	Садовая	1	-	52.544046	38.687629	3	0,75	Металл	0	-	-	0	-	-	нет	-
5636	Задонский район	г. Задонск	Труда	1	-	52.396559	38.931487	3	0,75	Металл	0	-	-	0	-	-	нет	-
5637	Задонский район	д. Алексеевка	Молодежная	28	-	52.382530	38.782229	1	0,75	Металл	0	-	-	0	-	-	нет	-
5638	Задонский район	с. Балахна	Центральная	10	-	52.294135	38.851086	2	0,75	Металл	0	-	-	0	-	-	нет	-
5639	Задонский район	г. Задонск	Крупской	39	А	52.391625	38.921911	2	0,75	Металл	0	-	-	0	-	-	нет	-
5640	Задонский район	с. Балахна	Центральная	45	-	52.293998	38.861803	2	0,75	Металл	0	-	-	0	-	-	нет	-
5641	Задонский район	г. Задонск	Крупской	61	-	52.386029	38.921460	1	0,75	Металл	0	-	-	0	-	-	нет	-
5642	Задонский район	с. Паниковец	Запрудная	12	-	52.384431	38.82732	2	0,75	Металл	0	-	-	0	-	-	нет	-
5643	Задонский район	г. Задонск	Володарского	9	-	52.385736	38.929012	3	1,10	Пластик	1	0.8	Металл	0	-	-	нет	ПЭТ
5644	Задонский район	г. Задонск	К. Маркса	119	-	52.39264	38.916275	2	1,10	Пластик	0	-	-	0	-	-	нет	-
5645	Задонский район	г. Задонск	Советская	30	-	52.386765	38.923272	1	0,75	Металл	0	-	-	0	-	-	нет	-
5646	Задонский район	г. Задонск	Степанищева	27	-	52.38755	38.956551	1	0,75	Металл	0	-	-	0	-	-	нет	-
5647	Задонский район	с. Бутырки	Кладбище	-	-	52.680019	39.834229	2	0,75	Металл	0	-	-	0	-	-	нет	-
5648	Задонский район	с. Скорняково	Центральная	-	-	52.678103	38.920477	1	0,75	Металл	0	-	-	0	-	-	нет	-
5649	Задонский район	с. Скорняково	Муравьева	-	-	52.678491	38.918459	2	0,75	Металл	0	-	-	0	-	-	нет	-
5650	Задонский район	с. Тростяное	Школьная (кладбище)	-	-	52.703182	39.002056	1	0,75	Металл	0	-	-	0	-	-	нет	-
5651	Задонский район	с. Калинино	Садовая	10	-	52.729704	39.03469	3	0,75	Металл	0	-	-	0	-	-	нет	-
5652	Задонский район	с. Донское 1е	Центральная (кладбище)	-	-	52.778274	38.966737	3	0,75	Металл	0	-	-	0	-	-	нет	-
5653	Задонский район	д. Черный Колодезь	Кладбище	-	-	52.754951	38.958519	1	0,75	Металл	0	-	-	0	-	-	нет	-
5654	Задонский район	с. Камышевка	Центральная	72	-	52.399303	39.087081	2	0,75	Металл	0	-	-	0	-	-	нет	-
5655	Задонский район	с. Балахна	Центральная	57	-	52.286783	38.856324	2	0,75	Металл	0	-	-	0	-	-	нет	-
5656	Задонский район	с. Балахна	Новая	2	-	52.295903	38.847923	2	0,75	Металл	0	-	-	0	-	-	нет	-
5657	Задонский район	с. Балахна	Новая	24	-	52.2923	38.84656	2	0,75	Металл	0	-	-	0	-	-	нет	-
5658	Задонский район	с. Гнилуша	Ленина	67	-	52.319687	39.082711	4	0,75	Металл	0	-	-	0	-	-	нет	-
5659	Задонский район	с. Уткино	Кладбище	-	-	52.340465		1	0,75	Металл	0	-	-	0	-	-	нет	-
5660	Задонский район	с. Верхнее Казачье	Кладбище	-	-	52.347938	38.876423	1	0,75	Металл	0	-	-	0	-	-	нет	-
5661	Задонский район	с. Нижнее Казачье	Кладбище	-	-	52.362329	38.812146	1	0,75	Металл	0	-	-	0	-	-	нет	-
5662	Задонский район	с. Гнилуша	Советская	56	А	52.321979	39.080172	2	0,75	Металл	0	-	-	0	-	-	нет	-
5663	Задонский район	с. Верхний Студенец	Лесная	37	-	52.595726	39.049787	3	0,75	Металл	0	-	-	0	-	-	нет	-
5664	Задонский район	с. Верхний Студенец	Лесная	43	-	52.597306	39.046831	2	0,75	Металл	0	-	-	0	-	-	нет	-
5665	Задонский район	с. Балахна	Новая	44	-	52.288014	38.846632	1	0,75	Металл	0	-	-	0	-	-	нет	-
5666	Задонский район	д. Малое Панарино	Донская	23	-	52.392439	38.901395	2	0,75	Металл	0	-	-	0	-	-	нет	-
5667	Задонский район	д. Малое Панарино	Донская	35	-	52.390584	38.900869	2	0,75	Металл	0	-	-	0	-	-	нет	-
5668	Задонский район	д. Малое Панарино	Молодежная	1	-	52.394043	38.897241	4	0,75	Металл	0	-	-	0	-	-	нет	-
5669	Задонский район	д. Малое Панарино	Молодежная	9	-	52.393003	38.894802	2	0,75	Металл	0	-	-	0	-	-	нет	-
5670	Задонский район	д. Малое Панарино	Липовая	7	-	52.397217	38.89894	2	0,75	Металл	0	-	-	0	-	-	нет	-
5671	Задонский район	д. Малое Панарино	Липовая	23	-	52.398862	38.89795	1	0,75	Металл	0	-	-	0	-	-	нет	-
5672	Задонский район	д. Ливенская	Труда	10	-	52.46246	38.82168	2	0,75	Металл	0	-	-	0	-	-	нет	-
5673	Задонский район	д. Ливенская	Центральная	7	-	52.464023	38.821806	2	0,75	Металл	0	-	-	0	-	-	нет	-
5674	Задонский район	д. Ливенская	Центральная	20	-	52.4661	38.829927	6	0,75	Металл	0	-	-	0	-	-	нет	-

Приложение 2 к приказу управления экологии и природных ресурсов Липецкой области
«Приложение А6. Реестр контейнерных площадок (по данным РО) Центральная зона.

№ п/п	Данные о нахождении мест (площадок) накопления твердых коммунальных отходов							Контейнеры для несортированных отходов			Контейнеры для утилизируемых отходов (раздельный сбор)			Контейнеры для сбора крупногабаритных отходов			Точка бестарного сбора (да/нет)	Примечание
	Муниципальное образование	Населенный пункт	Улица	Дом	Корпус/ Строение	Широта	Долгота	Кол-во	Емкость (отдельного контейнера)	Материал контейнера	Кол-во	Емкость (отдельного контейнера)	Материал контейнера	Кол-во	Емкость (отдельного	Материал контейнера		
5675	Задонский район	д. Ливенская	Запрудная	1	-	52.460139	38.824177	3	0,75	Металл	0	-	-	0	-	-	нет	-
5676	Задонский район	д. Ливенская	Молодежная	2	-	52.462301	38.827177	4	0,75	Металл	0	-	-	0	-	-	нет	-
5677	Задонский район	д. Ливенская	Молодежная	28	-	52.462555	38.837197	3	0,75	Металл	0	-	-	0	-	-	нет	-
5678	Задонский район	д. Миролюбовка	Московская	27	-	52.433485	38.824101	5	0,75	Металл	0	-	-	0	-	-	нет	-
5679	Задонский район	д. Миролюбовка	Московская	1	-	52.432234	38.831565	5	0,75	Металл	0	-	-	0	-	-	нет	-
5680	Задонский район	д. Колодезная	Центральная	15	-	52.425969	38.881878	5	0,75	Металл	0	-	-	0	-	-	нет	-
5681	Задонский район	д. Колодезная	Мира	2	-	52.428839	38.884836	5	0,75	Металл	0	-	-	0	-	-	нет	-
5682	Задонский район	д. Колодезная	Мира	6	-	52.429803	38.881195	5	0,75	Металл	0	-	-	0	-	-	нет	-
5683	Задонский район	с. Болховское	Лесная	2	-	52.411176	38.874399	4	0,75	Металл	0	-	-	0	-	-	нет	-
5684	Задонский район	с. Болховское	Лесная	14	-	52.409272	38.874521	2	0,75	Металл	0	-	-	0	-	-	нет	-
5685	Задонский район	с. Болховское	Лесная	19	-	52.40769	38.874403	2	0,75	Металл	0	-	-	0	-	-	нет	-
5686	Задонский район	с. Болховское	Калиничева	113	-	52.410332	38.862484	3	0,75	Металл	0	-	-	0	-	-	нет	-
5687	Задонский район	с. Болховское	Калиничева	81	-	52.412805	38.856487	2	0,75	Металл	0	-	-	0	-	-	нет	-
5688	Задонский район	с. Болховское	Калиничева	61	-	52.41133	38.859555	2	0,75	Металл	0	-	-	0	-	-	нет	-
5689	Задонский район	с. Болховское	Калиничева	149	-	52.413067	38.868337	2	0,75	Металл	0	-	-	0	-	-	нет	-
5690	Задонский район	с. Болховское	Центральная	97	-	52.418989	38.847754	4	0,75	Металл	0	-	-	0	-	-	нет	-
5691	Задонский район	с. Болховское	Центральная	94	-	52.417664	38.853959	2	0,75	Металл	0	-	-	0	-	-	нет	-
5692	Задонский район	с. Болховское	Центральная	16	-	52.413946	38.866936	3	0,75	Металл	0	-	-	0	-	-	нет	-
5693	Задонский район	с. Болховское	Спортивная	1	-	52.418606	38.854668	2	0,75	Металл	0	-	-	0	-	-	нет	-
5694	Задонский район	с. Болховское	Спортивная	21	-	52.419711	38.851385	2	0,75	Металл	0	-	-	0	-	-	нет	-
5695	Задонский район	с. Болховское	Новая	34	-	52.413849	38.860955	4	0,75	Металл	0	-	-	0	-	-	нет	-
5696	Задонский район	с. Болховское	Новая	36	-	52.414169	38.860484	6	0,75	Металл	0	-	-	0	-	-	нет	-
5697	Задонский район	с. Болховское	Степанищева	5	-	52.416611	38.871577	1	0,75	Металл	0	-	-	0	-	-	нет	-
5698	Задонский район	с. Болховское	Степанищева	25	-	52.416538	38.867102	1	0,75	Металл	0	-	-	0	-	-	нет	-
5699	Задонский район	с. Болховское	Степанищева	39	-	52.418247	38.861679	1	0,75	Металл	0	-	-	0	-	-	нет	-
5700	Задонский район	с. Болховское	Центральная	30	-	52.415055	38.866866	2	0,75	Металл	0	-	-	0	-	-	нет	-
5701	Задонский район	д. Ливенская	Садовая	4	-	52.464404	38.826554	4	0,75	Металл	0	-	-	0	-	-	нет	-
5702	Задонский район	д. Миролюбовка	КФХ	-	-	52.441867	38.812553	1	0,75	Металл	0	-	-	0	-	-	нет	-
5703	Задонский район	д. Миролюбовка	Трасса М4 пункт ФССП	-	-	52.429804	38.823867	1	0,75	Металл	0	-	-	0	-	-	нет	-
5704	Задонский район	с. Гнилуша	Советская	141	-	52.322353	39.097504	1	0,75	Металл	0	-	-	0	-	-	нет	-
5705	Задонский район	с. Гнилуша	Советская	112	-	52.321063	39.095214	2	0,75	Металл	0	-	-	0	-	-	нет	-
5706	Задонский район	с. Верхний Студенец	Лесная	55	-	52.598688	39.043103	2	0,75	Металл	0	-	-	0	-	-	нет	-
5707	Задонский район	д. Миролюбовка	417км трассы М4 (АЗС Лукойл)	-	-	52.441867	38.812553	8	0,75	Металл	0	-	-	0	-	-	нет	-
5708	Задонский район	д. Миролюбовка	417км трассы М59 (АЗС	-	-	52.426201	38.829086	8	0,75	Металл	0	-	-	0	-	-	нет	-
5709	Задонский район	с. Балахна	Новая	29	-	52.286683	38.848374	1	0,75	Металл	0	-	-	0	-	-	нет	-
5710	Задонский район	с. Балахна	Студенец	23	-	52.290684	38.866293	1	0,75	Металл	0	-	-	0	-	-	нет	-
5711	Задонский район	с. Балахна	Студенец	27	-	52.291571	38.867722	1	0,75	Металл	0	-	-	0	-	-	нет	-
5712	Задонский район	с. Балахна	Молодежная	17	-	52.296941	38.844693	2	0,75	Металл	0	-	-	0	-	-	нет	-
5713	Задонский район	с. Балахна	Казинка	15	-	52.296543	38.855032	2	0,75	Металл	0	-	-	0	-	-	нет	-
5714	Задонский район	с. Верхний Студенец	Садовая	46	-	52.601443	39.058769	3	0,75	Металл	0	-	-	0	-	-	нет	-
5715	Задонский район	с. Гнилуша	Советская	90	-	52.321563	39.089029	1	0,75	Металл	0	-	-	0	-	-	нет	-
5716	Задонский район	с. Балахна	Пильня	2	-	52.293998	38.861803	2	0,75	Металл	0	-	-	0	-	-	нет	-
5717	Задонский район	с. Балахна	Кладбище	-	-	52.283675	38.854302	2	0,75	Металл	0	-	-	0	-	-	нет	-
5718	Задонский район	с. Балахна	Пильня	6	-	52.291774	38.860885	1	0,75	Металл	0	-	-	0	-	-	нет	-
5719	Задонский район	с. Гнилуша	Советская	10	-	52.318543	39.065796	2	0,75	Металл	0	-	-	0	-	-	нет	-
5720	Задонский район	Борки д	-	9	-	52.407498	38.703207	2	0,75	Металл	0	-	-	0	-	-	нет	-
5721	Задонский район	Борки д	-	20	-	52.411287	38.705159	1	0,75	Металл	0	-	-	0	-	-	нет	-
5722	Задонский район	д. Алексеевка	Молодежная	10	-	52.385998	38.778123	3	0,75	Металл	0	-	-	0	-	-	нет	-
5723	Задонский район	д. Алексеевка	Молодежная	21	-	52.385605	38.780747	2	0,75	Металл	0	-	-	0	-	-	нет	-
5724	Задонский район	с. Гнилуша	Советская	39	-	52.318926	39.073113	2	0,75	Металл	0	-	-	0	-	-	нет	-
5725	Задонский район	с. Верхний Студенец	Садовая	16	-	52.598975	39.058439	3	0,75	Металл	0	-	-	0	-	-	нет	-
5726	Задонский район	с. Гнилуша	Советская	43	-	52.319579	39.075452	2	0,75	Металл	0	-	-	0	-	-	нет	-
5727	Задонский район	д. Алексеевка	Молодежная	55	-	52.380838	38.785655	2	0,75	Металл	0	-	-	0	-	-	нет	-
5728	Задонский район	с. Верхний Студенец	Фермерская	2	-	52.607496	39.059727	2	0,75	Металл	0	-	-	0	-	-	нет	-
5729	Задонский район	д. Алексеевка	Новая	2	-	52.384394	38.779749	3	0,75	Металл	0	-	-	0	-	-	нет	-
5730	Задонский район	с. Гнилуша	Советская	67	-	52.321137	39.074425	2	0,75	Металл	0	-	-	0	-	-	нет	-

Приложение 2 к приказу управления экологии и природных ресурсов Липецкой области
«Приложение А6. Реестр контейнерных площадок (по данным РО) Центральная зона.

№ п/п	Данные о нахождении мест (площадок) накопления твердых коммунальных отходов							Контейнеры для несортированных отходов			Контейнеры для утилизируемых отходов (раздельный сбор)			Контейнеры для сбора крупногабаритных отходов			Точка бестарного сбора (да/нет)	Примечание
	Муниципальное образование	Населенный пункт	Улица	Дом	Корпус/ Строение	Широта	Долгота	Кол-во	Емкость (отдельного контейнера)	Материал контейнера	Кол-во	Емкость (отдельного контейнера)	Материал контейнера	Кол-во	Емкость (отдельного	Материал контейнера		
5731	Задонский район	д. Алексеевка	Сельская	6	-	52.38443	38.776685	1	0,75	Металл	0	-	-	0	-	-	нет	-
5732	Задонский район	д. Алексеевка	Сельская	9	-	52.383252	38.775987	1	0,75	Металл	0	-	-	0	-	-	нет	-
5733	Задонский район	д. Алексеевка	Сельская	18	-	52.379729	38.776814	2	0,75	Металл	0	-	-	0	-	-	нет	-
5734	Задонский район	с. Верхний Студенец	Фермерская	3	-	52.606185	39.059228	5	0,75	Металл	0	-	-	0	-	-	нет	-
5735	Задонский район	с. Паниковец	Придорожная	15	-	52.385768	38.830758	2	0,75	Металл	0	-	-	0	-	-	нет	-
5736	Задонский район	с. Гнилуша	Зеленая	2	-	52.3172	39.091051	1	0,75	Металл	0	-	-	0	-	-	нет	-
5737	Задонский район	с. Паниковец	Придорожная	22	-	52.385457	38.834385	2	0,75	Металл	0	-	-	0	-	-	нет	-
5738	Задонский район	с. Верхний Студенец	Центральная (кладбище)	-	-	52.609284	39.053093	5	0,75	Металл	0	-	-	0	-	-	нет	-
5739	Задонский район	с. Паниковец	Придорожная	36	-	52.38532	38.840862	1	0,75	Металл	0	-	-	0	-	-	нет	-
5740	Задонский район	с. Гнилуша	Зеленая	16	-	52.314294	39.098877	1	0,75	Металл	0	-	-	0	-	-	нет	-
5741	Задонский район	с. Паниковец	Придорожная	78	-	52.385056	38.849568	2	0,75	Металл	0	-	-	0	-	-	нет	-
5742	Задонский район	с. Паниковец	Запрудная	17	-	52.387183	38.827145	1	0,75	Металл	0	-	-	0	-	-	нет	-
5743	Задонский район	с. Верхний Студенец	Центральная	27	-	52.604601	39.056504	4	0,75	Металл	0	-	-	0	-	-	нет	-
5744	Задонский район	с. Верхний Студенец	Школьная	28	-	52.603488	39.063214	5	0,75	Металл	0	-	-	0	-	-	нет	-
5745	Задонский район	с. Паниковец	Лесная	51	-	52.378252	38.83103	2	0,75	Металл	0	-	-	0	-	-	нет	-
5746	Задонский район	с. Паниковец	Одноличко	5	-	52.389991	38.827432	1	0,75	Металл	0	-	-	0	-	-	нет	-
5747	Задонский район	с. Верхний Студенец	Школьная	11	-	52.603109	39.065434	6	0,75	Металл	0	-	-	0	-	-	нет	-
5748	Задонский район	д. Галичья Гора	1км от д.Галичья гора в сторону	-	-	52.604486	38.896742	2	0,75	Металл	0	-	-	0	-	-	нет	-
5749	Задонский район	д. Крюково	Клубная	1	-	52.388653	38.823188	1	0,75	Металл	0	-	-	0	-	-	нет	-
5750	Задонский район	д. Крюково	Клубная	2	А	52.386106	38.818693	2	0,75	Металл	0	-	-	0	-	-	нет	-
5751	Задонский район	д. Галичья Гора	Рабочая	44	-	52.600893	38.89652	2	0,75	Металл	0	-	-	0	-	-	нет	-
5752	Задонский район	д. Крюково	Клубная	16	-	52.385118	38.822682	2	0,75	Металл	0	-	-	0	-	-	нет	-
5753	Задонский район	д. Галичья Гора	Рабочая	74	-	52.600104	38.901938	2	0,75	Металл	0	-	-	0	-	-	нет	-
5754	Задонский район	д. Крюково	Клубная	18	-	52.382916	38.822149	3	0,75	Металл	0	-	-	0	-	-	нет	-
5755	Задонский район	д. Крюково	Клубная	32	-	52.38142	38.825623	2	0,75	Металл	0	-	-	0	-	-	нет	-
5756	Задонский район	Дон ж/д ст	Железнодорожная	1	-	52.635318	38.92179	2	0,75	Металл	0	-	-	0	-	-	нет	-
5757	Задонский район	д. Крюково	Мира	24	-	52.388506	38.81078	2	0,75	Металл	0	-	-	0	-	-	нет	-
5758	Задонский район	Дон ж/д ст	Железнодорожная	94	-	52.634116	38.908320	2	0,75	Металл	0	-	-	0	-	-	нет	-
5759	Задонский район	д. Крюково	Мира	35	-	52.38721	38.813687	2	0,75	Металл	0	-	-	0	-	-	нет	-
5760	Задонский район	д. Крюково	Свободы	8	-	52.392127	38.805233	2	0,75	Металл	0	-	-	0	-	-	нет	-
5761	Задонский район	д. Затишье	-	7	-	52.369228	38.88493	2	0,75	Металл	0	-	-	0	-	-	нет	-
5762	Задонский район	д. Затишье	-	25	-	52.369117	38.890796	2	0,75	Металл	0	-	-	0	-	-	нет	-
5763	Задонский район	д. Затишье	-	65	-	52.369015	38.897121	2	0,75	Металл	0	-	-	0	-	-	нет	-
5764	Задонский район	д. Большое Панарино	-	21	-	52.384047	38.898011	2	0,75	Металл	0	-	-	0	-	-	нет	-
5765	Задонский район	д. Большое Панарино	-	36	-	52.382289	38.89694	2	0,75	Металл	0	-	-	0	-	-	нет	-
5766	Задонский район	Дон ж/д ст	Привокзальная	4	-	52.634492	38.915539	2	0,75	Металл	0	-	-	0	-	-	нет	-
5767	Задонский район	д. Большое Панарино	-	70	-	52.380457	38.895567	2	0,75	Металл	0	-	-	0	-	-	нет	-
5768	Задонский район	Дон ж/д ст	Привокзальная	6	-	52.634361	38.912247	2	0,75	Металл	0	-	-	0	-	-	нет	-
5769	Задонский район	д. Большое Панарино	-	85	-	52.379433	38.896136	2	0,75	Металл	0	-	-	0	-	-	нет	-
5770	Задонский район	Дон ж/д ст	Привокзальная	1	-	52.634818	38.912187	2	0,75	Металл	0	-	-	0	-	-	нет	-
5771	Задонский район	с. Донское	2 км по трассе р119 в сторону	-	-	52.586289		2	0,75	Металл	0	-	-	0	-	-	нет	-
5772	Задонский район	д. Локтево	Рабочая	4	А	52.397892	38.825441	2	0,75	Металл	0	-	-	0	-	-	нет	-
5773	Задонский район	с. Донское	2 км по трассе р119 в сторону	-	-	52.599663		1	0,75	Металл	0	-	-	0	-	-	нет	-
5774	Задонский район	д. Локтево	Рабочая	24	-	52.398515	38.831819	2	0,75	Металл	0	-	-	0	-	-	нет	-
5775	Задонский район	д. Локтево	Рабочая	45	-	52.398681	38.836091	1	0,75	Металл	0	-	-	0	-	-	нет	-
5776	Задонский район	д. Локтево	Рабочая	59	-	52.399012	38.839747	1	0,75	Металл	0	-	-	0	-	-	нет	-
5777	Задонский район	с. Донское	Водопьянова	50	-	52.6142	38.979876	6	0,75	Металл	0	-	-	0	-	-	нет	-
5778	Задонский район	д. Успеновка	-	5	-	52.405573	38.697241	2	0,75	Металл	0	-	-	0	-	-	нет	-
5779	Задонский район	д. Успеновка	-	16	-	52.404343	38.693481	2	0,75	Металл	0	-	-	0	-	-	нет	-
5780	Задонский район	с. Донское	Ворошилова	2	-	52.615898	38.990775	2	0,75	Металл	0	-	-	0	-	-	нет	-
5781	Задонский район	с. Дегтевое	Кладбище	-	-	52.255774	38.873891	3	0,75	Металл	0	-	-	0	-	-	нет	-
5782	Задонский район	с. Дегтевое	Ерисова	5	-	52.248399	38.867089	1	0,75	Металл	0	-	-	0	-	-	нет	-
5783	Задонский район	с. Донское	Ворошилова	9	-	52.617448	38.990072	2	0,75	Металл	0	-	-	0	-	-	нет	-
5784	Задонский район	с. Донское	Ворошилова	21	-	52.61852	38.992556	2	0,75	Металл	0	-	-	0	-	-	нет	-
5785	Задонский район	с. Донское	Гагарина	1	-	52.615257	38.980784	2	0,75	Металл	0	-	-	0	-	-	нет	-
5786	Задонский район	с. Гнилуша	Зеленая	27	-	52.314081	39.101391	1	0,75	Металл	0	-	-	0	-	-	нет	-

Приложение 2 к приказу управления экологии и природных ресурсов Липецкой области
«Приложение А6. Реестр контейнерных площадок (по данным РО) Центральная зона.

№ п/п	Данные о нахождении мест (площадок) накопления твердых коммунальных отходов							Контейнеры для несортированных отходов			Контейнеры для утилизируемых отходов (раздельный сбор)			Контейнеры для сбора крупногабаритных отходов			Точка бестарного сбора (да/нет)	Примечание
	Муниципальное образование	Населенный пункт	Улица	Дом	Корпус/ Строение	Широта	Долгота	Кол-во	Емкость (отдельного контейнера)	Материал контейнера	Кол-во	Емкость (отдельного контейнера)	Материал контейнера	Кол-во	Емкость (отдельного	Материал контейнера		
5787	Задонский район	с. Гнилуша	Зеленая	54	-	52.313417	39.112268	1	0,75	Металл	0	-	-	0	-	-	нет	-
5788	Задонский район	с. Донское	Гагарина	2	-	52.61457	38.982906	4	0,75	Металл	0	-	-	0	-	-	нет	-
5789	Задонский район	с. Донское	Гагарина	35	-	52.614747	38.990599	2	0,75	Металл	0	-	-	0	-	-	нет	-
5790	Задонский район	с. Донское	Гагарина	42	-	52.61403	38.994687	5	0,75	Металл	0	-	-	0	-	-	нет	-
5791	Задонский район	с. Донское	Гагарина	52	-	52.612201	38.993928	1	0,75	Металл	0	-	-	0	-	-	нет	-
5792	Задонский район	с. Гнилуша	Зеленая	51	-	52.313937	39.109588	2	0,75	Металл	0	-	-	0	-	-	нет	-
5793	Задонский район	с. Гнилуша	Ленинградская	2	-	52.319607	39.097821	2	0,75	Металл	0	-	-	0	-	-	нет	-
5794	Задонский район	с. Донское	Гагарина	58	-	52.611299	38.993928	1	0,75	Металл	0	-	-	0	-	-	нет	-
5795	Задонский район	с. Донское	Гагарина	62	-	52.61094	38.993928	1	0,75	Металл	0	-	-	0	-	-	нет	-
5796	Задонский район	с. Донское	Гагарина	68	-	52.608912	38.994073	1	0,75	Металл	0	-	-	0	-	-	нет	-
5797	Задонский район	с. Гнилуша	Ленинградская	17	-	52.319567	39.101629	1	0,75	Металл	0	-	-	0	-	-	нет	-
5798	Задонский район	с. Гнилуша	Ленинградская	39	-	52.318388	39.105783	1	0,75	Металл	0	-	-	0	-	-	нет	-
5799	Задонский район	с. Донское	Донская	2	-	52.618058	38.970801	4	0,75	Металл	0	-	-	0	-	-	нет	-
5800	Задонский район	с. Донское	Донская	23	-	52.616957	38.966209	2	0,75	Металл	0	-	-	0	-	-	нет	-
5801	Задонский район	с. Донское	Жаворонкова	18	-	52.612252	39.002987	2	0,75	Металл	0	-	-	0	-	-	нет	-
5802	Задонский район	с. Донское	Жаворонкова	34	а	52.611341	39.007772	1	0,75	Металл	0	-	-	0	-	-	нет	-
5803	Задонский район	с. Донское	Калинина	99	-	52.604209	38.991959	4	0,75	Металл	0	-	-	0	-	-	нет	-
5804	Задонский район	с. Гнилуша	Ленинградская	18	-	52.318277	39.102585	1	0,75	Металл	0	-	-	0	-	-	нет	-
5805	Задонский район	с. Гнилуша	Ленинградская	81	-	52.318994	39.114131	3	0,75	Металл	0	-	-	0	-	-	нет	-
5806	Задонский район	с. Донское	Калинина	28	-	52.608821	38.991637	2	0,75	Металл	0	-	-	0	-	-	нет	-
5807	Задонский район	с. Донское	Калинина	35	-	52.611352	38.9908	4	0,75	Металл	0	-	-	0	-	-	нет	-
5808	Задонский район	с. Донское	Красина	29	-	52.608822	38.984503	2	0,75	Металл	0	-	-	0	-	-	нет	-
5809	Задонский район	с. Донское	Красина	1	-	52.610019	38.982024	2	0,75	Металл	0	-	-	0	-	-	нет	-
5810	Задонский район	с. Донское	Красина	59	-	52.604717	38.984948	2	0,75	Металл	0	-	-	0	-	-	нет	-
5811	Задонский район	с. Донское	Красина	13	а	52.610799	38.985852	2	0,75	Металл	0	-	-	0	-	-	нет	-
5812	Задонский район	с. Донское	Красина	2	-	52.611283	38.979739	1	0,75	Металл	0	-	-	0	-	-	нет	-
5813	Задонский район	с. Донское	Ленинская	38	а	52.50531	39.520931	2	0,75	Металл	0	-	-	0	-	-	нет	-
5814	Задонский район	с. Донское	Ленинская	22	-	52.611428	38.971113	2	0,75	Металл	0	-	-	0	-	-	нет	-
5815	Задонский район	с. Гнилуша	Ленинградская	88	-	52.317832	39.121259	2	0,75	Металл	0	-	-	0	-	-	нет	-
5816	Задонский район	с. Гнилуша	Ленинградская	123	-	52.319586	39.121747	1	0,75	Металл	0	-	-	0	-	-	нет	-
5817	Задонский район	с. Донское	Ленинская	46	-	52.612505	38.975383	2	0,75	Металл	0	-	-	0	-	-	нет	-
5818	Задонский район	с. Донское	Ленинская	29	-	52.612834	38.979627	4	0,75	Металл	0	-	-	0	-	-	нет	-
5819	Задонский район	с. Гнилуша	Ленинградская	151	-	52.317128	39.128012	1	0,75	Металл	0	-	-	0	-	-	нет	-
5820	Задонский район	с. Донское	Ленинская	61	-	52.613616	38.986133	4	0,75	Металл	0	-	-	0	-	-	нет	-
5821	Задонский район	с. Гнилуша	Урожайная	87	-	52.323429	39.119108	1	0,75	Металл	0	-	-	0	-	-	нет	-
5822	Задонский район	с. Гнилуша	Урожайная	57	-	52.324628	39.111866	3	0,75	Металл	0	-	-	0	-	-	нет	-
5823	Задонский район	с. Донское	Ленинская	69	-	52.613616	38.990468	3	0,75	Металл	0	-	-	0	-	-	нет	-
5824	Задонский район	п. Тимирязево	Новая	2	-	52.499341	38.760631	5	0,75	Металл	0	-	-	0	-	-	нет	-
5825	Задонский район	п. Тимирязево	Центральная	2	-	52.50292	38.76268	4	0,75	Металл	0	-	-	0	-	-	нет	-
5826	Задонский район	п. Тимирязево	Дорожная	16	-	52.502053	38.758869	2	0,75	Металл	0	-	-	0	-	-	нет	-
5827	Задонский район	п. Тимирязево	Центральная	3	-	52.502009	38.758832	2	0,75	Металл	0	-	-	0	-	-	нет	-
5828	Задонский район	п. Тимирязево	Центральная	4	-	52.502948	38.760069	2	0,75	Металл	0	-	-	0	-	-	нет	-
5829	Задонский район	с. Донское	Мира	19	-	52.613398	38.974077	1	0,75	Металл	0	-	-	0	-	-	нет	-
5830	Задонский район	п. Тимирязево	Лесная	1	-	52.503235	38.764635	3	0,75	Металл	0	-	-	0	-	-	нет	-
5831	Задонский район	с. Донское	Мира	11	-	52.615014	38.974382	6	0,75	Металл	0	-	-	0	-	-	нет	-
5832	Задонский район	д. Владимировка	Владимировка	21	-	52.478779	38.746598	2	0,75	Металл	0	-	-	0	-	-	нет	-
5833	Задонский район	с. Донское	Молодежная	1	б	52.621881	38.979471	2	0,75	Металл	0	-	-	0	-	-	нет	-
5834	Задонский район	д. Владимировка	Владимировка	15	-	52.477494	38.743705	2	0,75	Металл	0	-	-	0	-	-	нет	-
5835	Задонский район	с. Донское	Молодежная	5	-	52.623587	38.980197	4	0,75	Металл	0	-	-	0	-	-	нет	-
5836	Задонский район	усарка ж/д ст	Садовая	13	-	52.546385	38.686867	3	0,75	Металл	0	-	-	0	-	-	нет	-
5837	Задонский район	усарка ж/д ст	Путейская	19	-	52.543105	38.68633	2	0,75	Металл	0	-	-	0	-	-	нет	-
5838	Задонский район	с. Донское	Набережная	105	-	52.608704	38.94943	2	0,75	Металл	0	-	-	0	-	-	нет	-
5839	Задонский район	с. Донское	Набережная	45	-	52.612867	38.957289	2	0,75	Металл	0	-	-	0	-	-	нет	-
5840	Задонский район	с. Донское	Набережная	147	-	52.608019	38.943744	2	0,75	Металл	0	-	-	0	-	-	нет	-
5841	Задонский район	с. Гнилуша	Урожайная	17	-	52.323166	39.102741	2	0,75	Металл	0	-	-	0	-	-	нет	-
5842	Задонский район	с. Донское	Набережная	85	-	52.610173	38.951973	2	0,75	Металл	0	-	-	0	-	-	нет	-

Приложение 2 к приказу управления экологии и природных ресурсов Липецкой области
«Приложение А6. Реестр контейнерных площадок (по данным РО) Центральная зона.

№ п/п	Данные о нахождении мест (площадок) накопления твердых коммунальных отходов							Контейнеры для несортированных отходов			Контейнеры для утилизируемых отходов (раздельный сбор)			Контейнеры для сбора крупногабаритных отходов			Точка бестарного сбора (да/нет)	Примечание
	Муниципальное образование	Населенный пункт	Улица	Дом	Корпус/ Строение	Широта	Долгота	Кол-во	Емкость (отдельного контейнера)	Материал контейнера	Кол-во	Емкость (отдельного контейнера)	Материал контейнера	Кол-во	Емкость (отдельного	Материал контейнера		
5843	Задонский район	с. Гнилуша	Урожайная	1	-	52.32184	39.098969	1	0,75	Металл	0	-	-	0	-	-	нет	-
5844	Задонский район	с. Гнилуша	Ленина	94	А	52.317694	39.076444	2	0,75	Металл	0	-	-	0	-	-	нет	-
5845	Задонский район	с. Гнилуша	Ленина	90	-	52.319295	39.07972	2	0,75	Металл	0	-	-	0	-	-	нет	-
5846	Задонский район	усарка ж/д ст	Кирова	2	-	52.54164	38.681492	2	0,75	Металл	0	-	-	0	-	-	нет	-
5847	Задонский район	с. Донское	Набережная	17	-	52.614281	38.959891	2	0,75	Металл	0	-	-	0	-	-	нет	-
5848	Задонский район	с. Донское	Набережная	191	-	52.607362	38.936491	2	0,75	Металл	0	-	-	0	-	-	нет	-
5849	Задонский район	с. Донское	Новая	1	-	52.608525	38.964926	2	0,75	Металл	0	-	-	0	-	-	нет	-
5850	Задонский район	усарка ж/д ст	Кирова	13	-	52.543116	38.68263	2	0,75	Металл	0	-	-	0	-	-	нет	-
5851	Задонский район	с. Донское	Новая	12	-	52.608511	38.962761	4	0,75	Металл	0	-	-	0	-	-	нет	-
5852	Задонский район	с. Донское	Новая	24	-	52.607114	38.959828	2	0,75	Металл	0	-	-	0	-	-	нет	-
5853	Задонский район	с. Донское	Октябрьская	-	-	52.608871	38.969433	6	0,75	Металл	0	-	-	0	-	-	нет	-
5854	Задонский район	с. Донское	Пролетарская	20	-	52.62555	38.985363	1	0,75	Металл	0	-	-	0	-	-	нет	-
5855	Задонский район	с. Донское	Пролетарская	40	-	52.628272	38.987069	1	0,75	Металл	0	-	-	0	-	-	нет	-
5856	Задонский район	с. Донское	Пролетарская	2	-	52.622645	38.98296	1	0,75	Металл	0	-	-	0	-	-	нет	-
5857	Задонский район	с. Донское	Пугачева	1	А	52.612345	38.966504	2	0,75	Металл	0	-	-	0	-	-	нет	-
5858	Задонский район	с. Донское	Пугачева	66	-	52.606474	38.950676	2	0,75	Металл	0	-	-	0	-	-	нет	-
5859	Задонский район	с. Донское	Пугачева	63	-	52.608842	38.957343	4	0,75	Металл	0	-	-	0	-	-	нет	-
5860	Задонский район	с. Донское	Пугачева	26	-	52.610981	38.961606	3	0,75	Металл	0	-	-	0	-	-	нет	-
5861	Задонский район	с. Донское	Пугачева	1	А	52.612496	38.966222	3	0,75	Металл	0	-	-	0	-	-	нет	-
5862	Задонский район	усарка ж/д ст	Путейская	13	-	52.541242	38.680623	2	0,75	Металл	0	-	-	0	-	-	нет	-
5863	Задонский район	усарка ж/д ст	Железнодорожная	3	-	52.555519	38.693011	3	0,75	Металл	0	-	-	0	-	-	нет	-
5864	Задонский район	с. Донское	Свердлова	95	-	52.622224	38.974697	2	0,75	Металл	0	-	-	0	-	-	нет	-
5865	Задонский район	усарка ж/д ст	Железнодорожная	33	-	52.546051	38.683101	3	0,75	Металл	0	-	-	0	-	-	нет	-
5866	Задонский район	усарка ж/д ст	Железнодорожная	20	-	52.543662	38.680119	3	0,75	Металл	0	-	-	0	-	-	нет	-
5867	Задонский район	усарка ж/д ст	Кирова	22	-	52.544693	38.684636	2	0,75	Металл	0	-	-	0	-	-	нет	-
5868	Задонский район	усарка ж/д ст	Элеваторная	7	-	52.555346	38.694651	3	0,75	Металл	0	-	-	0	-	-	нет	-
5869	Задонский район	д. Крутой Верх	Крутой Верх	12	-	52.470268	38.748984	2	0,75	Металл	0	-	-	0	-	-	нет	-
5870	Задонский район	д. Владимировка	Владимировка	4	-	52.47509	38.737578	2	0,75	Металл	0	-	-	0	-	-	нет	-
5871	Задонский район	с. Донское	Свердлова	127	-	52.62036	38.978767	2	0,75	Металл	0	-	-	0	-	-	нет	-
5872	Задонский район	с. Гнилуша	Ленина	44	-	52.319206	39.084534	4	0,75	Металл	0	-	-	0	-	-	нет	-
5873	Задонский район	с. Гнилуша	Ленина	36	-	52.317218	39.085398	1	0,75	Металл	0	-	-	0	-	-	нет	-
5874	Задонский район	с. Гнилуша	Ленина	11	-	52.318563	39.089706	2	0,75	Металл	0	-	-	0	-	-	нет	-
5875	Задонский район	п. Лукошкинский	Березовая	1	-	52.616886	38.810022	4	0,75	Металл	0	-	-	0	-	-	нет	-
5876	Задонский район	с. Гнилуша	Ленина	10	-	52.318594	39.093722	1	0,75	Металл	0	-	-	0	-	-	нет	-
5877	Задонский район	с. Гнилуша	Пролетарская	4	-	52.31893	39.097597	1	0,75	Металл	0	-	-	0	-	-	нет	-
5878	Задонский район	с. Гнилуша	Пролетарская	5	-	52.316524	39.100418	2	0,75	Металл	0	-	-	0	-	-	нет	-
5879	Задонский район	с. Гнилуша	Пролетарская	27	-	52.31636	39.109704	1	0,75	Металл	0	-	-	0	-	-	нет	-
5880	Задонский район	с. Гнилуша	Лесная	1	-	52.323778	39.077564	1	0,75	Металл	0	-	-	0	-	-	нет	-
5881	Задонский район	с. Гнилуша	Лесная	33	-	52.324485	39.074625	2	0,75	Металл	0	-	-	0	-	-	нет	-
5882	Задонский район	с. Гнилуша	Лесная	45	-	52.32645	39.072973	2	0,75	Металл	0	-	-	0	-	-	нет	-
5883	Задонский район	п. Лукошкинский	Березовая	2	-	52.616886	38.810022	2	0,75	Металл	0	-	-	0	-	-	нет	-
5884	Задонский район	с. Гнилуша	Лесная	40	-	52.331873	39.071685	2	0,75	Металл	0	-	-	0	-	-	нет	-
5885	Задонский район	с. Гнилуша	Заречная	3	-	52.325934	39.077566	2	0,75	Металл	0	-	-	0	-	-	нет	-
5886	Задонский район	с. Гнилуша	Заречная	10	-	52.324768	39.077328	1	0,75	Металл	0	-	-	0	-	-	нет	-
5887	Задонский район	с. Гнилуша	Заречная	29	-	52.332543	39.081311	2	0,75	Металл	0	-	-	0	-	-	нет	-
5888	Задонский район	д. Новоселье	Лесная	3	-	52.59618	38.835439	1	0,75	Металл	0	-	-	0	-	-	нет	-
5889	Задонский район	с. Гнилуша	Заречная	52	-	52.336463	39.080066	2	0,75	Металл	0	-	-	0	-	-	нет	-
5890	Задонский район	д. Даньшино	Московская	65	-	52.310482	39.039735	2	0,75	Металл	0	-	-	0	-	-	нет	-
5891	Задонский район	д. Матюшкино	Речная	8	-	52.638986	38.960114	2	0,75	Металл	0	-	-	0	-	-	нет	-
5892	Задонский район	д. Даньшино	Московская	29	-	52.314801	39.034897	2	0,75	Металл	0	-	-	0	-	-	нет	-
5893	Задонский район	д. Матюшкино	Речная	31	-	52.641777	38.956331	2	0,75	Металл	0	-	-	0	-	-	нет	-
5894	Задонский район	д. Даньшино	Лесная	2	-	52.317133	39.024566	2	0,75	Металл	0	-	-	0	-	-	нет	-
5895	Задонский район	д. Матюшкино	Речная	55	-	52.645325	38.951957	2	0,75	Металл	0	-	-	0	-	-	нет	-
5896	Задонский район	с. Донское	Свердлова	187	-	52.619468	38.985931	1	0,75	Металл	0	-	-	0	-	-	нет	-
5897	Задонский район	с. Донское	Свердлова	201	А	52.621634	38.987793	2	0,75	Металл	0	-	-	0	-	-	нет	-
5898	Задонский район	с. Донское	Свердлова	211	-	52.62361	38.986761	2	0,75	Металл	0	-	-	0	-	-	нет	-

Приложение 2 к приказу управления экологии и природных ресурсов Липецкой области
«Приложение А6. Реестр контейнерных площадок (по данным РО) Центральная зона.

№ п/п	Данные о нахождении мест (площадок) накопления твердых коммунальных отходов							Контейнеры для несортированных отходов			Контейнеры для утилизируемых отходов (раздельный сбор)			Контейнеры для сбора крупногабаритных отходов			Точка бестарного сбора (да/нет)	Примечание
	Муниципальное образование	Населенный пункт	Улица	Дом	Корпус/ Строение	Широта	Долгота	Кол-во	Емкость (отдельного контейнера)	Материал контейнера	Кол-во	Емкость (отдельного контейнера)	Материал контейнера	Кол-во	Емкость (отдельного	Материал контейнера		
5899	Задонский район	д. Старая	Сосновая	2	-	52.332095	39.022225	2	0,75	Металл	0	-	-	0	-	-	нет	-
5900	Задонский район	с. Донское	Свободы	29	-	52.607972	38.979501	2	0,75	Металл	0	-	-	0	-	-	нет	-
5901	Задонский район	д. Старая	Сосновая	99	-	52.340376	39.034692	2	0,75	Металл	0	-	-	0	-	-	нет	-
5902	Задонский район	с. Донское	Свободы	12	-	52.609253	38.977363	2	0,75	Металл	0	-	-	0	-	-	нет	-
5903	Задонский район	с. Донское	Советская	29	-	52.619447	38.9717	3	0,75	Металл	0	-	-	0	-	-	нет	-
5904	Задонский район	д. Старая	Сосновая	54	-	52.336303	39.028217	2	0,75	Металл	0	-	-	0	-	-	нет	-
5905	Задонский район	д. Старая	Сосновая	71	-	52.33783	39.030489	1	0,75	Металл	0	-	-	0	-	-	нет	-
5906	Задонский район	с. Донское	Советская	49	-	52.618338	38.974727	2	0,75	Металл	0	-	-	0	-	-	нет	-
5907	Задонский район	д. Новая	Садовая	1	-	52.350441	39.031866	2	0,75	Металл	0	-	-	0	-	-	нет	-
5908	Задонский район	с. Донское	Советская	72	-	52.617296	38.978406	2	0,75	Металл	0	-	-	0	-	-	нет	-
5909	Задонский район	д. Новая	Садовая	63	-	52.354708	39.035218	2	0,75	Металл	0	-	-	0	-	-	нет	-
5910	Задонский район	с. Донское	Советская	110	-	52.616438	38.983905	5	0,75	Металл	0	-	-	0	-	-	нет	-
5911	Задонский район	д. Новая	Садовая	85	-	52.356672	39.036956	2	0,75	Металл	0	-	-	0	-	-	нет	-
5912	Задонский район	д. Новая	Садовая	12	-	52.357617	39.037616	1	0,75	Металл	0	-	-	0	-	-	нет	-
5913	Задонский район	с. Донское	Советская	149	-	52.616011	38.987854	2	0,75	Металл	0	-	-	0	-	-	нет	-
5914	Задонский район	д. Новая	Садовая	109	-	52.359608	39.039005	2	0,75	Металл	0	-	-	0	-	-	нет	-
5915	Задонский район	с. Гнилуша	Урожайная (МЧС)	-	-	52.324387	39.100401	1	0,75	Металл	0	-	-	0	-	-	нет	-
5916	Задонский район	с. Донское	Советская	197	-	52.615407	38.993092	2	0,75	Металл	0	-	-	0	-	-	нет	-
5917	Задонский район	с. Донское	Советская	201	А	52.614265	38.997917	2	0,75	Металл	0	-	-	0	-	-	нет	-
5918	Задонский район	с. Донское	Степана Разина	19	-	52.617521	38.997144	2	0,75	Металл	0	-	-	0	-	-	нет	-
5919	Задонский район	с. Донское	Титова	2	-	52.611813	38.979954	3	0,75	Металл	0	-	-	0	-	-	нет	-
5920	Задонский район	с. Донское	Урочище Донского	-	-	52.512242	38.925996	4	0,75	Металл	0	-	-	0	-	-	нет	-
5921	Задонский район	с. Донское	Урочище Донского	-	-	52.510293	38.92764	3	0,75	Металл	0	-	-	0	-	-	нет	-
5922	Задонский район	с. Донское	Школьная	27	-	52.612906	38.969624	4	0,75	Металл	0	-	-	0	-	-	нет	-
5923	Задонский район	с. Донское	Заповедник Галичья гора	-	-	52.602697	38.928522	4	0,75	Металл	0	-	-	0	-	-	нет	-
5924	Задонский район	п. Донской Рудник	Интернациональная	1	-	52.627007	39.014044	2	0,75	Металл	0	-	-	0	-	-	нет	-
5925	Задонский район	с. Скорняково	Центральная	18	-	52.668414	38.923753	4	0,75	Металл	0	-	-	0	-	-	нет	-
5926	Задонский район	п. Донской Рудник	Интернациональная	16	-	52.626926	39.019405	2	0,75	Металл	0	-	-	0	-	-	нет	-
5927	Задонский район	с. Скорняково	Центральная	-	-	52.670488	38.922499	5	0,75	Металл	0	-	-	0	-	-	нет	-
5928	Задонский район	п. Донской Рудник	Интернациональная	21	-	52.627937	39.015927	1	0,75	Металл	0	-	-	0	-	-	нет	-
5929	Задонский район	с. Скорняково	Центральная	17	-	52.675098	38.921464	3	0,75	Металл	0	-	-	0	-	-	нет	-
5930	Задонский район	п. Донской Рудник	Октябрьская	8	-	52.624083	39.017547	2	0,75	Металл	0	-	-	0	-	-	нет	-
5931	Задонский район	п. Донской Рудник	Первомайская	21	-	52.625947	39.019341	1	0,75	Металл	0	-	-	0	-	-	нет	-
5932	Задонский район	с. Скорняково	Муравьева	3	-	52.67722	38.917279	2	0,75	Металл	0	-	-	0	-	-	нет	-
5933	Задонский район	с. Скорняково	Муравьева	16	-	52.679699	38.918138	1	0,75	Металл	0	-	-	0	-	-	нет	-
5934	Задонский район	с. Скорняково	Советская	16	-	52.673146	38.920268	3	0,75	Металл	0	-	-	0	-	-	нет	-
5935	Задонский район	п. Донской Рудник	Первомайская	5	-	52.625957	39.014119	3	0,75	Металл	0	-	-	0	-	-	нет	-
5936	Задонский район	п. Донской Рудник	Первомайская	10	-	52.625466	39.015725	2	0,75	Металл	0	-	-	0	-	-	нет	-
5937	Задонский район	п. Донской Рудник	Победы	1	а	52.623068	39.014478	4	0,75	Металл	0	-	-	0	-	-	нет	-
5938	Задонский район	с. Никольское	Княжеская	6	-	52.609676	39.044526	2	0,75	Металл	0	-	-	0	-	-	нет	-
5939	Задонский район	с. Никольское	Княжеская	47	-	52.610022	39.038885	2	0,75	Металл	0	-	-	0	-	-	нет	-
5940	Задонский район	с. Никольское	Княжеская	61	-	52.610466	39.03321	1	0,75	Металл	0	-	-	0	-	-	нет	-
5941	Задонский район	с. Скорняково	Свободы (напротив склада	-	-	52.677051	38.925787	3	0,75	Металл	0	-	-	0	-	-	нет	-
5942	Задонский район	с. Никольское	Княжеская	28	-	52.61069	39.0306	2	0,75	Металл	0	-	-	0	-	-	нет	-
5943	Задонский район	с. Казино	Верхняя (около водонапорной	-	-	52.590223	39.146464	2	0,75	Металл	0	-	-	0	-	-	нет	-
5944	Задонский район	с. Скорняково	Молодежная	1	-	52.672341	38.924209	3	0,75	Металл	0	-	-	0	-	-	нет	-
5945	Задонский район	с. Скорняково	Набережная	155	-	52.675943	38.916764	4	0,75	Металл	0	-	-	0	-	-	нет	-
5946	Задонский район	с. Скорняково	Набережная	28	-	52.669448	38.918443	5	0,75	Металл	0	-	-	0	-	-	нет	-
5947	Задонский район	с. Казино	Дорожная	77	а	52.58735	39.131377	6	0,75	Металл	0	-	-	0	-	-	нет	-
5948	Задонский район	с. Скорняково	Набережная	35	-	52.659965	38.925695	2	0,75	Металл	0	-	-	0	-	-	нет	-
5949	Задонский район	с. Казино	Дорожная	2	-	52.576433	39.130809	6	0,75	Металл	0	-	-	0	-	-	нет	-
5950	Задонский район	с. Скорняково	Набережная	3	-	52.65763	38.929091	1	0,75	Металл	0	-	-	0	-	-	нет	-
5951	Задонский район	с. Казино	Дорожная	42	-	52.591584	39.132771	1	0,75	Металл	0	-	-	0	-	-	нет	-
5952	Задонский район	с. Казино	Дорожная	103	-	52.594825	39.131399	1	0,75	Металл	0	-	-	0	-	-	нет	-
5953	Задонский район	с. Тростяное	Школьная	-	-	52.702166	39.001735	3	0,75	Металл	0	-	-	0	-	-	нет	-
5954	Задонский район	с. Казино	Дорожная	123	-	52.597208	39.127446	2	0,75	Металл	0	-	-	0	-	-	нет	-

Приложение 2 к приказу управления экологии и природных ресурсов Липецкой области
«Приложение А6. Реестр контейнерных площадок (по данным РО) Центральная зона.

№ п/п	Данные о нахождении мест (площадок) накопления твердых коммунальных отходов							Контейнеры для несортированных отходов			Контейнеры для утилизируемых отходов (раздельный сбор)			Контейнеры для сбора крупногабаритных отходов			Точка бестарного сбора (да/нет)	Примечание
	Муниципальное образование	Населенный пункт	Улица	Дом	Корпус/ Строение	Широта	Долгота	Кол-во	Емкость (отдельного контейнера)	Материал контейнера	Кол-во	Емкость (отдельного контейнера)	Материал контейнера	Кол-во	Емкость (отдельного	Материал контейнера		
5955	Задонский район	с. Калинино	Поперечная	1	-	52.725417	39.028148	2	0,75	Металл	0	-	-	0	-	-	нет	-
5956	Задонский район	с. Казино	Дорожная	3	-	52.572797	39.128964	2	0,75	Металл	0	-	-	0	-	-	нет	-
5957	Задонский район	с. Казино	Лесная	19	-	52.595162	39.123428	1	0,75	Металл	0	-	-	0	-	-	нет	-
5958	Задонский район	с. Казино	Лесная	9	Б	52.589269	39.127157	2	0,75	Металл	0	-	-	0	-	-	нет	-
5959	Задонский район	с. Казино	Лесная	13	-	52.593052	39.126122	3	0,75	Металл	0	-	-	0	-	-	нет	-
5960	Задонский район	с. Калинино	Новая	2	-	52.724865	39.036988	2	0,75	Металл	0	-	-	0	-	-	нет	-
5961	Задонский район	с. Казино	Лесная	21	-	52.596741	39.121455	2	0,75	Металл	0	-	-	0	-	-	нет	-
5962	Задонский район	с. Казино	Мира (кладбище)	-	-	52.609284	39.053093	4	0,75	Металл	0	-	-	0	-	-	нет	-
5963	Задонский район	с. Казино	Мира	14	-	52.598537	39.132596	2	0,75	Металл	0	-	-	0	-	-	нет	-
5964	Задонский район	с. Гагарино	Донская	-	-	52.742094	38.9494	2	0,75	Металл	0	-	-	0	-	-	нет	-
5965	Задонский район	с. Казино	Мира	11	-	52.60028	39.129673	1	0,75	Металл	0	-	-	0	-	-	нет	-
5966	Задонский район	д. Фаустово	-	-	-	52.742058	38.949712	1	0,75	Металл	0	-	-	0	-	-	нет	-
5967	Задонский район	с. Гагарино	Молодежная	7	-	52.75056	38.953621	1	0,75	Металл	0	-	-	0	-	-	нет	-
5968	Задонский район	п. Мирный	Луговая	2	-	52.732399	38.936205	1	0,75	Металл	0	-	-	0	-	-	нет	-
5969	Задонский район	п. Мирный	Луговая	31	-	52.736135	38.938847	1	0,75	Металл	0	-	-	0	-	-	нет	-
5970	Задонский район	с. Казино	Мира (кладбище)	-	-	52.601439	39.131570	4	0,75	Металл	0	-	-	0	-	-	нет	-
5971	Задонский район	с. Казино	Центральная	9	-	52.578471	39.135413	5	0,75	Металл	0	-	-	0	-	-	нет	-
5972	Задонский район	д. Черный Колодезь	Заречная	1	-	52.753585	38.95339	1	0,75	Металл	0	-	-	0	-	-	нет	-
5973	Задонский район	с. Казино	Центральная	62	А	52.584324	39.141346	3	0,75	Металл	0	-	-	0	-	-	нет	-
5974	Задонский район	д. Лебедево	Степная	1	-	52.759241	38.957242	1	0,75	Металл	0	-	-	0	-	-	нет	-
5975	Задонский район	с. Дегтевое	Ерисова	13	-	52.251105	38.870581	2	0,75	Металл	0	-	-	0	-	-	нет	-
5976	Задонский район	д. Лебедево	Степная	7	-	52.761474	38.959016	1	0,75	Металл	0	-	-	0	-	-	нет	-
5977	Задонский район	с. Казино	Центральная	92	-	52.594626	39.138964	2	0,75	Металл	0	-	-	0	-	-	нет	-
5978	Задонский район	с. Казино	Центральная	80	2	52.589879		3	0,75	Металл	0	-	-	0	-	-	нет	-
5979	Задонский район	с. Дегтевое	Ерисова	27	-	52.254207	38.873518	2	0,75	Металл	0	-	-	0	-	-	нет	-
5980	Задонский район	с. Казино	Центральная	76	-	52.588372	39.140826	2	0,75	Металл	0	-	-	0	-	-	нет	-
5981	Задонский район	с. Казино	Центральная	39	-	52.581136	39.140745	1	0,75	Металл	0	-	-	0	-	-	нет	-
5982	Задонский район	с. Дегтевое	Ерисова	37	-	52.256528	38.875848	2	0,75	Металл	0	-	-	0	-	-	нет	-
5983	Задонский район	с. Донское 1е	Центральная	-	-	52.780922	38.968658	2	0,75	Металл	0	-	-	0	-	-	нет	-
5984	Задонский район	с. Казино	Центральная	100	-	52.596434	39.138916	1	0,75	Металл	0	-	-	0	-	-	нет	-
5985	Задонский район	с. Дегтевое	Школьная	5	-	52.259517	38.874143	2	0,75	Металл	0	-	-	0	-	-	нет	-
5986	Задонский район	с. Дегтевое	Школьная	4	-	52.258355	38.873586	1	0,75	Металл	0	-	-	0	-	-	нет	-
5987	Задонский район	с. Дегтевое	Школьная	11	-	52.261135	38.874941	2	0,75	Металл	0	-	-	0	-	-	нет	-
5988	Задонский район	с. Дегтевое	Щемилова	19	-	52.255026	38.87791	2	0,75	Металл	0	-	-	0	-	-	нет	-
5989	Задонский район	с. Калинино	Центральная	13	-	52.726096	39.03496	2	0,75	Металл	0	-	-	0	-	-	нет	-
5990	Задонский район	с. Дегтевое	Щемилова	31	-	52.2527	38.875903	2	0,75	Металл	0	-	-	0	-	-	нет	-
5991	Задонский район	с. Калинино	Поперечная	18	-	52.727839	39.038182	2	0,75	Металл	0	-	-	0	-	-	нет	-
5992	Задонский район	с. Дегтевое	Щемилова	18	-	52.256996	38.878832	3	0,75	Металл	0	-	-	0	-	-	нет	-
5993	Задонский район	с. Калинино	Новая	20	-	52.723141	39.039673	1	0,75	Металл	0	-	-	0	-	-	нет	-
5994	Задонский район	с. Замятино	Арбузовка	15	-	52.317562	38.922555	1	0,75	Металл	0	-	-	0	-	-	нет	-
5995	Задонский район	с. Замятино	Верхняя	7	-	52.314047	38.920151	2	0,75	Металл	0	-	-	0	-	-	нет	-
5996	Задонский район	с. Калинино	Калинина	7	-	52.724663	39.026546	2	0,75	Металл	0	-	-	0	-	-	нет	-
5997	Задонский район	с. Замятино	Верхняя	31	-	52.314368	38.914222	1	0,75	Металл	0	-	-	0	-	-	нет	-
5998	Задонский район	с. Замятино	Нижняя	9	-	52.317031	38.913655	6	0,75	Металл	0	-	-	0	-	-	нет	-
5999	Задонский район	с. Тростяное	Мира	4	-	52.701298	39.003774	1	0,75	Металл	0	-	-	0	-	-	нет	-
6000	Задонский район	с. Замятино	-	-	-	52.312278	38.902257	2	0,75	Металл	0	-	-	0	-	-	нет	-
6001	Задонский район	с. Тростяное	Лесная	1	-	52.699591	39.00923	1	0,75	Металл	0	-	-	0	-	-	нет	-
6002	Задонский район	д. Заря	-	4	-	52.225831		3	0,75	Металл	0	-	-	0	-	-	нет	-
6003	Задонский район	д. Заря	-	10	-	52.220045	38.792342	2	0,75	Металл	0	-	-	0	-	-	нет	-
6004	Задонский район	с. Тростяное	Лесная	8	-	52.700012	39.005335	1	0,75	Металл	0	-	-	0	-	-	нет	-
6005	Задонский район	д. Заря	-	11	-	52.222158	38.792562	1	0,75	Металл	0	-	-	0	-	-	нет	-
6006	Задонский район	с. Тростяное	Лесная	15	-	52.699788	39.001768	1	0,75	Металл	0	-	-	0	-	-	нет	-
6007	Задонский район	с. Калабино	Советская	51	-	52.288803	38.753569	1	0,75	Металл	0	-	-	0	-	-	нет	-
6008	Задонский район	с. Тростяное	Лесная	29	-	52.698971	38.997862	1	0,75	Металл	0	-	-	0	-	-	нет	-
6009	Задонский район	с. Калабино	Клубная	13	-	53.017891	39.112141	1	0,75	Металл	0	-	-	0	-	-	нет	-
6010	Задонский район	с. Калабино	Советская	17	-	52.2919	38.755637	2	0,75	Металл	0	-	-	0	-	-	нет	-

Приложение 2 к приказу управления экологии и природных ресурсов Липецкой области
«Приложение А6. Реестр контейнерных площадок (по данным РО) Центральная зона.

№ п/п	Данные о нахождении мест (площадок) накопления твердых коммунальных отходов							Контейнеры для несортированных отходов			Контейнеры для утилизируемых отходов (раздельный сбор)			Контейнеры для сбора крупногабаритных отходов			Точка бестарного сбора (да/нет)	Примечание
	Муниципальное образование	Населенный пункт	Улица	Дом	Корпус/ Строение	Широта	Долгота	Кол-во	Емкость (отдельного контейнера)	Материал контейнера	Кол-во	Емкость (отдельного контейнера)	Материал контейнера	Кол-во	Емкость (отдельного	Материал контейнера		
6011	Задонский район	с. Калабино	Советская	23	-	52.291018	38.752492	1	0,75	Металл	0	-	-	0	-	-	нет	-
6012	Задонский район	с. Калабино	Советская	35	-	52.289418	38.752236	2	0,75	Металл	0	-	-	0	-	-	нет	-
6013	Задонский район	с. Калабино	Советская	57	-	52.289063	38.75707	2	0,75	Металл	0	-	-	0	-	-	нет	-
6014	Задонский район	с. Калабино	Советская	65	-	52.286873	38.749541	2	0,75	Металл	0	-	-	0	-	-	нет	-
6015	Задонский район	с. Калабино	Советская	91	-	52.283984	38.742342	2	0,75	Металл	0	-	-	0	-	-	нет	-
6016	Задонский район	с. Калабино	Советская	28	-	52.284978	38.746108	2	0,75	Металл	0	-	-	0	-	-	нет	-
6017	Задонский район	с. Калабино	Юбилейная	31	-	52.284024	38.751129	2	0,75	Металл	0	-	-	0	-	-	нет	-
6018	Задонский район	с. Калабино	Юбилейная	39	-	52.280951	38.74953	2	0,75	Металл	0	-	-	0	-	-	нет	-
6019	Задонский район	с. Калабино	Набережная	3	-	52.283084	38.753576	1	0,75	Металл	0	-	-	0	-	-	нет	-
6020	Задонский район	с. Тростяное	Центральная	24	-	52.69823	38.991043	2	0,75	Металл	0	-	-	0	-	-	нет	-
6021	Задонский район	с. Калабино	Набережная	8	-	52.282602	38.756682	2	0,75	Металл	0	-	-	0	-	-	нет	-
6022	Задонский район	с. Калабино	Весенняя	7	-	52.2873	38.75496	2	0,75	Металл	0	-	-	0	-	-	нет	-
6023	Задонский район	с. Калабино	Весенняя	9	-	52.286529	38.757384	1	0,75	Металл	0	-	-	0	-	-	нет	-
6024	Задонский район	с. Калабино	Весенняя	21	-	52.287433	38.760144	1	0,75	Металл	0	-	-	0	-	-	нет	-
6025	Задонский район	с. Калабино	Весенняя	24	-	52.288141	38.761752	2	0,75	Металл	0	-	-	0	-	-	нет	-
6026	Задонский район	с. Калабино	Клубная	11	-	52.285203	38.757119	2	0,75	Металл	0	-	-	0	-	-	нет	-
6027	Задонский район	с. Калабино	Клубная	1	-	52.284083	38.752282	2	0,75	Металл	0	-	-	0	-	-	нет	-
6028	Задонский район	с. Калабино	Клубная	9	-	52.284205	38.753886	1	0,75	Металл	0	-	-	0	-	-	нет	-
6029	Задонский район	с. Калабино	Клубная	32	-	52.287829	38.764407	1	0,75	Металл	0	-	-	0	-	-	нет	-
6030	Задонский район	с. Калабино	Клубная	41	-	52.286899	38.768782	1	0,75	Металл	0	-	-	0	-	-	нет	-
6031	Задонский район	с. Калабино	Лесная	5	-	52.296628	38.741834	1	0,75	Металл	0	-	-	0	-	-	нет	-
6032	Задонский район	с. Калабино	Лесная	15	-	52.29802	38.737966	1	0,75	Металл	0	-	-	0	-	-	нет	-
6033	Задонский район	с. Тростяное	Молодежная	6	-	52.701435	38.996306	2	0,75	Металл	0	-	-	0	-	-	нет	-
6034	Задонский район	с. Калабино	Лесная	24	-	52.296178	38.736889	1	0,75	Металл	0	-	-	0	-	-	нет	-
6035	Задонский район	с. Калабино	Островок	3	-	52.292554	38.749726	1	0,75	Металл	0	-	-	0	-	-	нет	-
6036	Задонский район	с. Калабино	Островок	5	-	52.292319	38.74936	1	0,75	Металл	0	-	-	0	-	-	нет	-
6037	Задонский район	с. Калабино	Островок	17	-	52.292987	38.739884	1	0,75	Металл	0	-	-	0	-	-	нет	-
6038	Задонский район	с. Калабино	Островок	32	-	52.291573	38.748257	1	0,75	Металл	0	-	-	0	-	-	нет	-
6039	Задонский район	с. Донское 1е	Центральная	-	-	52.778607	38.980190	2	0,75	Металл	0	-	-	0	-	-	нет	-
6040	Задонский район	с. Калабино	Островок	34	-	52.291061	38.742664	1	0,75	Металл	0	-	-	0	-	-	нет	-
6041	Задонский район	с. Калабино	Тихая	3	-	52.294353	38.750335	1	0,75	Металл	0	-	-	0	-	-	нет	-
6042	Задонский район	с. Донское 1е	Центральная	18	-	52.780359	38.971244	2	0,75	Металл	0	-	-	0	-	-	нет	-
6043	Задонский район	с. Калабино	Тихая	22	-	52.294473	38.753045	1	0,75	Металл	0	-	-	0	-	-	нет	-
6044	Задонский район	с. Донское 2е	Авангардная	10	-	52.785685	38.969868	1	0,75	Металл	0	-	-	0	-	-	нет	-
6045	Задонский район	с. Калабино	Овражная	5	-	52.303015	38.748824	1	0,75	Металл	0	-	-	0	-	-	нет	-
6046	Задонский район	с. Калабино	Овражная	15	-	52.300148	38.754267	1	0,75	Металл	0	-	-	0	-	-	нет	-
6047	Задонский район	с. Донское 2е	Авангардная	3	-	52.784590	38.968484	2	0,75	Металл	0	-	-	0	-	-	нет	-
6048	Задонский район	с. Калабино	Овражная	18	-	52.300911	38.74423	1	0,75	Металл	0	-	-	0	-	-	нет	-
6049	Задонский район	с. Калабино	Овражная	25	-	52.298383	38.750177	1	0,75	Металл	0	-	-	0	-	-	нет	-
6050	Задонский район	с. Калабино	Сельская	2	-	52.292535	38.761166	1	0,75	Металл	0	-	-	0	-	-	нет	-
6051	Задонский район	с. Калабино	Сельская	3	-	52.294352	38.759259	1	0,75	Металл	0	-	-	0	-	-	нет	-
6052	Задонский район	с. Калабино	Сельская	5	-	52.295813	38.757282	2	0,75	Металл	0	-	-	0	-	-	нет	-
6053	Задонский район	с. Калабино	Сельская	10	-	52.297555	38.754898	1	0,75	Металл	0	-	-	0	-	-	нет	-
6054	Задонский район	с. Калабино	Клубная	15	-	52.287376	38.761836	1	0,75	Металл	0	-	-	0	-	-	нет	-
6055	Задонский район	с. Калабино	Юбилейная	5	-	52.285906	38.751483	1	0,75	Металл	0	-	-	0	-	-	нет	-
6056	Задонский район	с. Каменка	Школьная	21	-	52.381156	38.761764	3	0,75	Металл	0	-	-	0	-	-	нет	-
6057	Задонский район	с. Каменка	ПАРК КУДЫКИНА ГОРА	-	-	52.367526	38.758499	5	0,75	Металл	0	-	-	0	-	-	нет	-
6058	Задонский район	с. Хмелинец	Степанищева	7	-	52.469025	38.8757	2	0,75	Металл	0	-	-	0	-	-	нет	-
6059	Задонский район	с. Каменка	Школьная	16	-	52.383182	38.762693	2	0,75	Металл	0	-	-	0	-	-	нет	-
6060	Задонский район	с. Хмелинец	Степанищева	18	-	52.468103	38.878532	2	0,75	Металл	0	-	-	0	-	-	нет	-
6061	Задонский район	с. Хмелинец	Степанищева	58	-	52.466917	38.883456	3	0,75	Металл	0	-	-	0	-	-	нет	-
6062	Задонский район	с. Каменка	Центральная	1	-	52.382601	38.764819	1	0,75	Металл	0	-	-	0	-	-	нет	-
6063	Задонский район	с. Каменка	Школьная	11	-	52.384558	38.76656	3	0,75	Металл	0	-	-	0	-	-	нет	-
6064	Задонский район	с. Хмелинец	Степанищева	95	-	52.465011	38.892259	5	0,75	Металл	0	-	-	0	-	-	нет	-
6065	Задонский район	с. Хмелинец	Степанищева	135	-	52.463494	38.898767	4	0,75	Металл	0	-	-	0	-	-	нет	-
6066	Задонский район	с. Хмелинец	Степанищева	183	-	52.461314	38.906196	2	0,75	Металл	0	-	-	0	-	-	нет	-

Приложение 2 к приказу управления экологии и природных ресурсов Липецкой области
«Приложение А6. Реестр контейнерных площадок (по данным РО) Центральная зона.

№ п/п	Данные о нахождении мест (площадок) накопления твердых коммунальных отходов							Контейнеры для несортированных отходов			Контейнеры для утилизируемых отходов (раздельный сбор)			Контейнеры для сбора крупногабаритных отходов			Точка бестарного сбора (да/нет)	Примечание
	Муниципальное образование	Населенный пункт	Улица	Дом	Корпус/ Строение	Широта	Долгота	Кол-во	Емкость (отдельного контейнера)	Материал контейнера	Кол-во	Емкость (отдельного контейнера)	Материал контейнера	Кол-во	Емкость (отдельного	Материал контейнера		
6067	Задонский район	с. Хмелинец	Степанищева	154	-	52.459575	38.908191	3	0,75	Металл	0	-	-	0	-	-	нет	-
6068	Задонский район	с. Хмелинец	Степанищева	231	-	52.458418	38.91059	3	0,75	Металл	0	-	-	0	-	-	нет	-
6069	Задонский район	с. Хмелинец	Степанищева	269	-	52.454395	38.910895	2	0,75	Металл	0	-	-	0	-	-	нет	-
6070	Задонский район	с. Каменка	Школьная	22	-	52.382589	38.761714	2	0,75	Металл	0	-	-	0	-	-	нет	-
6071	Задонский район	с. Хмелинец	Гагарина	2	-	52.466455	38.892602	3	0,75	Металл	0	-	-	0	-	-	нет	-
6072	Задонский район	с. Хмелинец	Гагарина	24	-	52.465942	38.897172	3	0,75	Металл	0	-	-	0	-	-	нет	-
6073	Задонский район	с. Хмелинец	Гагарина	34	-	52.46742	38.896979	2	0,75	Металл	0	-	-	0	-	-	нет	-
6074	Задонский район	с. Хмелинец	Зыкова	22	-	52.468888	38.893224	2	0,75	Металл	0	-	-	0	-	-	нет	-
6075	Задонский район	с. Хмелинец	Лесная	1	-	52.473452	38.893573	1	0,75	Металл	0	-	-	0	-	-	нет	-
6076	Задонский район	с. Хмелинец	Лесная	26	-	52.472273	38.892344	2	0,75	Металл	0	-	-	0	-	-	нет	-
6077	Задонский район	с. Каменка	Школьная	44	-	52.38101	38.759347	2	0,75	Металл	0	-	-	0	-	-	нет	-
6078	Задонский район	с. Хмелинец	Лесная	15	-	52.470462	38.890945	2	0,75	Металл	0	-	-	0	-	-	нет	-
6079	Задонский район	с. Хмелинец	Школьная	7	-	52.467831	38.888921	4	0,75	Металл	0	-	-	0	-	-	нет	-
6080	Задонский район	д. Павловка	Молодежная	1	-	52.473029	38.872621	4	0,75	Металл	0	-	-	0	-	-	нет	-
6081	Задонский район	д. Павловка	Молодежная	16	-	52.470905	38.876645	2	0,75	Металл	0	-	-	0	-	-	нет	-
6082	Задонский район	д. Павловка	Павлова	14	-	52.472024	38.868299	1	0,75	Металл	0	-	-	0	-	-	нет	-
6083	Задонский район	д. Павловка	Павлова	32	-	52.473362	38.870808	1	0,75	Металл	0	-	-	0	-	-	нет	-
6084	Задонский район	д. Павловка	Запрудная	13	-	52.470014	38.873019	1	0,75	Металл	0	-	-	0	-	-	нет	-
6085	Задонский район	д. Нечаево	Заречная	2	-	52.463614	38.880245	1	0,75	Металл	0	-	-	0	-	-	нет	-
6086	Задонский район	д. Нечаево	Заречная	23	-	52.464216	38.875228	2	0,75	Металл	0	-	-	0	-	-	нет	-
6087	Задонский район	д. Нечаево	Дорожная	11	-	52.463168	38.871206	1	0,75	Металл	0	-	-	0	-	-	нет	-
6088	Задонский район	д. Нечаево	Дорожная	25	-	52.464273	38.866925	1	0,75	Металл	0	-	-	0	-	-	нет	-
6089	Задонский район	д. Нечаево	Дорожная	30	-	52.464495	38.865369	1	0,75	Металл	0	-	-	0	-	-	нет	-
6090	Задонский район	д. Колесово 2е	Морева	11	-	52.472364	38.853085	1	0,75	Металл	0	-	-	0	-	-	нет	-
6091	Задонский район	д. Колесово 2е	Слободская	9	-	52.474572	38.857688	1	0,75	Металл	0	-	-	0	-	-	нет	-
6092	Задонский район	д. Колесово 2е	Слободская	37	-	52.469728	38.8634	1	0,75	Металл	0	-	-	0	-	-	нет	-
6093	Задонский район	д. Колесово 2е	Степанищева	25	-	52.466283	38.864452	2	0,75	Металл	0	-	-	0	-	-	нет	-
6094	Задонский район	д. Колесово 2е	Степанищева	12	-	52.466296	38.86221	1	0,75	Металл	0	-	-	0	-	-	нет	-
6095	Задонский район	д. Колесово 2е	Лесная	2	-	52.463425	38.856539	2	0,75	Металл	0	-	-	0	-	-	нет	-
6096	Задонский район	д. Колесово 2е	Лесная	18	-	52.466015	38.856217	3	0,75	Металл	0	-	-	0	-	-	нет	-
6097	Задонский район	д. Колесово 2е	Родионова	6	-	52.464346	38.858127	3	0,75	Металл	0	-	-	0	-	-	нет	-
6098	Задонский район	д. Колесово 2е	Родионова	10	-	52.465267	38.859478	2	0,75	Металл	0	-	-	0	-	-	нет	-
6099	Задонский район	д. Колесово 2е	Родионова	21	-	52.464763	38.863111	1	0,75	Металл	0	-	-	0	-	-	нет	-
6100	Задонский район	д. Колесово 2е	Молодежная	11	-	52.462949	38.860767	2	0,75	Металл	0	-	-	0	-	-	нет	-
6101	Задонский район	д. Полибино	Новая	21	-	52.462469	38.876785	1	0,75	Металл	0	-	-	0	-	-	нет	-
6102	Задонский район	д. Полибино	9 Мая	29	-	52.461743	38.879349	1	0,75	Металл	0	-	-	0	-	-	нет	-
6103	Задонский район	д. Студеновка	Победы	2	-	52.44747	38.882134	1	0,75	Металл	0	-	-	0	-	-	нет	-
6104	Задонский район	с. Каменка	Хвостова П.Н.	10	-	52.377504	38.764561	2	0,75	Металл	0	-	-	0	-	-	нет	-
6105	Задонский район	д. Студеновка	Победы	20	-	52.451977	38.87642	1	0,75	Металл	0	-	-	0	-	-	нет	-
6106	Задонский район	д. Студеновка	Победы	38	-	52.454506	38.874678	2	0,75	Металл	0	-	-	0	-	-	нет	-
6107	Задонский район	д. Студеновка	Березовая	24	-	52.453577	38.870563	2	0,75	Металл	0	-	-	0	-	-	нет	-
6108	Задонский район	с. Каменка	Хвостова П.Н.	33	-	52.37757	38.769776	2	0,75	Металл	0	-	-	0	-	-	нет	-
6109	Задонский район	с. Каменка	Центральная	3	-	52.381381	38.765946	2	0,75	Металл	0	-	-	0	-	-	нет	-
6110	Задонский район	п. Колодезское	Солнечная	4	-	52.509872	38.907104	2	0,75	Металл	0	-	-	0	-	-	нет	-
6111	Задонский район	с. Каменка	Центральная	29	-	52.379772	38.769573	2	0,75	Металл	0	-	-	0	-	-	нет	-
6112	Задонский район	д. Невежеколодезное	Донская	1	-	52.510523	38.906622	2	0,75	Металл	0	-	-	0	-	-	нет	-
6113	Задонский район	д. Невежеколодезное	Донская	35	-	52.516336	38.902362	1	0,75	Металл	0	-	-	0	-	-	нет	-
6114	Задонский район	с. Каменка	Кладбище	-	-	52.371551	38.774025	2	0,75	Металл	0	-	-	0	-	-	нет	-
6115	Задонский район	д. Невежеколодезное	Донская	61	-	52.519308	38.900173	3	0,75	Металл	0	-	-	0	-	-	нет	-
6116	Задонский район	д. Карлова Гора	-	-	-	52.292589	38.765797	1	0,75	Металл	0	-	-	0	-	-	нет	-
6117	Задонский район	д. Невежеколодезное	Донская	105	-	52.524672	38.896675	2	0,75	Металл	0	-	-	0	-	-	нет	-
6118	Задонский район	д. Карлова Гора	-	-	-	52.292671	38.768157	1	0,75	Металл	0	-	-	0	-	-	нет	-
6119	Задонский район	д. Карлова Гора	-	-	-	52.294113	38.776316	1	0,75	Металл	0	-	-	0	-	-	нет	-
6120	Задонский район	с. Липовка	Мира	7	-	52.534287	38.880272	3	0,75	Металл	0	-	-	0	-	-	нет	-
6121	Задонский район	с. Липовка	Мира	26	-	52.538644	38.876882	2	0,75	Металл	0	-	-	0	-	-	нет	-
6122	Задонский район	с. Липовка	Мира	25	-	52.541549	38.866131	1	0,75	Металл	0	-	-	0	-	-	нет	-

Приложение 2 к приказу управления экологии и природных ресурсов Липецкой области
«Приложение А6. Реестр контейнерных площадок (по данным РО) Центральная зона.

№ п/п	Данные о нахождении мест (площадок) накопления твердых коммунальных отходов							Контейнеры для несортированных отходов			Контейнеры для утилизируемых отходов (раздельный сбор)			Контейнеры для сбора крупногабаритных отходов			Точка бестарного сбора (да/нет)	Примечание
	Муниципальное образование	Населенный пункт	Улица	Дом	Корпус/ Строение	Широта	Долгота	Кол-во	Емкость (отдельного контейнера)	Материал контейнера	Кол-во	Емкость (отдельного контейнера)	Материал контейнера	Кол-во	Емкость (отдельного	Материал контейнера		
6123	Задонский район	д. Карлова Гора	-	-	-	52.29483	38.780423	1	0,75	Металл	0	-	-	0	-	-	нет	-
6124	Задонский район	с. Липовка	Мельникова	55	-	52.538533	38.874092	1	0,75	Металл	0	-	-	0	-	-	нет	-
6125	Задонский район	д. Бехтеевка	1 Мая	9	-	52.535425	38.887181	1	0,75	Металл	0	-	-	0	-	-	нет	-
6126	Задонский район	с. Ксизово	Центральная	44	-	52.291068	38.950326	2	0,75	Металл	0	-	-	0	-	-	нет	-
6127	Задонский район	д. Бехтеевка	1 Мая	31	-	52.538775	38.89084	1	0,75	Металл	0	-	-	0	-	-	нет	-
6128	Задонский район	с. Ксизово	Центральная	87	-	52.297279	38.939171	1	0,75	Металл	0	-	-	0	-	-	нет	-
6129	Задонский район	д. Ленинка	Луговая	-	-	52.502282	38.913607	1	0,75	Металл	0	-	-	0	-	-	нет	-
6130	Задонский район	с. Ксизово	Центральная	71	-	52.297279	38.939171	1	0,75	Металл	0	-	-	0	-	-	нет	-
6131	Задонский район	д. Колесово 2е	Молодежная	-	-	52.46279	38.862386	1	0,75	Металл	0	-	-	0	-	-	нет	-
6132	Задонский район	д. Нечаево	Дорожная	2	-	52.46328	38.875089	2	0,75	Металл	0	-	-	0	-	-	нет	-
6133	Задонский район	с. Хмелинец	Степанищева	70	-	52.463934	38.882432	8	0,75	Металл	0	-	-	0	-	-	нет	-
6134	Задонский район	с. Ксизово	Центральная	7	-	52.296915	38.940703	3	0,75	Металл	0	-	-	0	-	-	нет	-
6135	Задонский район	с. Ксизово	Центральная	32	-	52.293378	38.947465	1	0,75	Металл	0	-	-	0	-	-	нет	-
6136	Задонский район	с. Ксизово	Центральная	99	-	52.284108	38.948993	3	0,75	Металл	0	-	-	0	-	-	нет	-
6137	Задонский район	с. Ксизово	Польша	35	-	52.284093	38.941202	1	0,75	Металл	0	-	-	0	-	-	нет	-
6138	Задонский район	с. Ксизово	Молодежная	35	-	52.289451	38.942529	3	0,75	Металл	0	-	-	0	-	-	нет	-
6139	Задонский район	с. Ксизово	Красный Порядок	5	-	52.290818	38.945198	2	0,75	Металл	0	-	-	0	-	-	нет	-
6140	Задонский район	с. Ксизово	Запрудная	30	-	52.29487	38.950214	2	0,75	Металл	0	-	-	0	-	-	нет	-
6141	Задонский район	с. Ксизово	Чижовка	6	-	52.2993	38.944708	2	0,75	Металл	0	-	-	0	-	-	нет	-
6142	Задонский район	с. Ксизово	Чижовка	24	-	52.300296	38.949222	2	0,75	Металл	0	-	-	0	-	-	нет	-
6143	Задонский район	с. Ксизово	кладбище	-	-	52.293853	38.951193	2	0,75	Металл	0	-	-	0	-	-	нет	-
6144	Задонский район	с. Ксизово	Центральная	62	-	52.28684	38.950604	2	0,75	Металл	0	-	-	0	-	-	нет	-
6145	Задонский район	д. Мухино	Центральная	12	-	52.298494	38.89438	1	0,75	Металл	0	-	-	0	-	-	нет	-
6146	Задонский район	д. Мухино	Центральная	34	-	52.294044	38.895913	3	0,75	Металл	0	-	-	0	-	-	нет	-
6147	Задонский район	д. Мухино	Центральная	20	-	52.296185	38.895163	1	0,75	Металл	0	-	-	0	-	-	нет	-
6148	Задонский район	д. Мухино	Верхняя	11	-	52.290371	38.896247	1	0,75	Металл	0	-	-	0	-	-	нет	-
6149	Задонский район	с. Нережа	Мирная	2	-	52.311591	38.737061	3	0,75	Металл	0	-	-	0	-	-	нет	-
6150	Задонский район	с. Нережа	Мирная	17	-	52.354906	38.743772	1	0,75	Металл	0	-	-	0	-	-	нет	-
6151	Задонский район	с. Нережа	Верхняя Гудовка	8	-	52.31438	38.752159	1	0,75	Металл	0	-	-	0	-	-	нет	-
6152	Задонский район	с. Нережа	Нижняя Гудовка	8	-	52.310112	38.751311	1	0,75	Металл	0	-	-	0	-	-	нет	-
6153	Задонский район	с. Нережа	пер. Кулешова	3	-	52.307639	38.750432	2	0,75	Металл	0	-	-	0	-	-	нет	-
6154	Задонский район	с. Нережа	Мирная	41	-	52.306402	38.746615	1	0,75	Металл	0	-	-	0	-	-	нет	-
6155	Задонский район	с. Нережа	Луговая	3	-	52.311131	38.739864	1	0,75	Металл	0	-	-	0	-	-	нет	-
6156	Задонский район	с. Нережа	Луговая	38	-	52.313104	38.744466	1	0,75	Металл	0	-	-	0	-	-	нет	-
6157	Задонский район	с. Ольшанец	Кладбище	-	-	52.260269	38.796114	3	0,75	Металл	0	-	-	0	-	-	нет	-
6158	Задонский район	с. Ольшанец	1я Южная	1	-	52.270005	38.804467	2	0,75	Металл	0	-	-	0	-	-	нет	-
6159	Задонский район	с. Ольшанец	1я Южная	24	-	52.269603	38.816536	2	0,75	Металл	0	-	-	0	-	-	нет	-
6160	Задонский район	с. Ольшанец	1я Южная	20	-	52.269733	38.81187	1	0,75	Металл	0	-	-	0	-	-	нет	-
6161	Задонский район	с. Ольшанец	Заречная	14	-	52.273699	38.811912	2	0,75	Металл	0	-	-	0	-	-	нет	-
6162	Задонский район	с. Ольшанец	Заречная	18	-	52.274047	38.814819	2	0,75	Металл	0	-	-	0	-	-	нет	-
6163	Задонский район	с. Ольшанец	2я Южная	3	-	52.271027	38.820205	1	0,75	Металл	0	-	-	0	-	-	нет	-
6164	Задонский район	с. Ольшанец	2я Южная	7	-	52.270942	38.82248	1	0,75	Металл	0	-	-	0	-	-	нет	-
6165	Задонский район	с. Ольшанец	Центральная	16	-	52.271356	38.808339	2	0,75	Металл	0	-	-	0	-	-	нет	-
6166	Задонский район	с. Ольшанец	Центральная	39	-	52.271779	38.81173	2	0,75	Металл	0	-	-	0	-	-	нет	-
6167	Задонский район	с. Ольшанец	Центральная	68	-	52.272565	38.818529	2	0,75	Металл	0	-	-	0	-	-	нет	-
6168	Задонский район	с. Ольшанец	Центральная	56	-	52.272209	38.814734	2	0,75	Металл	0	-	-	0	-	-	нет	-
6169	Задонский район	с. Ольшанец	Центральная	82	-	52.273102	38.822222	1	0,75	Металл	0	-	-	0	-	-	нет	-
6170	Задонский район	с. Ольшанец	Центральная	97	-	52.272425	38.82661	1	0,75	Металл	0	-	-	0	-	-	нет	-
6171	Задонский район	п. Освобождение	Школьная	6	-	52.272309	38.796189	1	0,75	Металл	0	-	-	0	-	-	нет	-
6172	Задонский район	п. Освобождение	Заводская	2	-	52.267490	38.800461	2	0,75	Металл	0	-	-	0	-	-	нет	-
6173	Задонский район	с. Рогожино	Восточная	14	-	52.56126	39.068097	3	0,75	Металл	0	-	-	0	-	-	нет	-
6174	Задонский район	п. Освобождение	Лесная	4	-	52.273528	38.797023	2	0,75	Металл	0	-	-	0	-	-	нет	-
6175	Задонский район	п. Освобождение	Заводская	37	-	52.272624	38.799393	2	0,75	Металл	0	-	-	0	-	-	нет	-
6176	Задонский район	п. Освобождение	Заводская	16	-	52.269915	38.799366	3	0,75	Металл	0	-	-	0	-	-	нет	-
6177	Задонский район	п. Освобождение	Школьная	9	-	52.271665	38.798089	3	0,75	Металл	0	-	-	0	-	-	нет	-
6178	Задонский район	с. Рогожино	Восточная	1	-	52.56172	39.058452	4	0,75	Металл	0	-	-	0	-	-	нет	-

Приложение 2 к приказу управления экологии и природных ресурсов Липецкой области
«Приложение А6. Реестр контейнерных площадок (по данным РО) Центральная зона.

№ п/п	Данные о нахождении мест (площадок) накопления твердых коммунальных отходов							Контейнеры для несортированных отходов			Контейнеры для утилизируемых отходов (раздельный сбор)			Контейнеры для сбора крупногабаритных отходов			Точка бестарного сбора (да/нет)	Примечание
	Муниципальное образование	Населенный пункт	Улица	Дом	Корпус/ Строение	Широта	Долгота	Кол-во	Емкость (отдельного контейнера)	Материал контейнера	Кол-во	Емкость (отдельного контейнера)	Материал контейнера	Кол-во	Емкость (отдельного	Материал контейнера		
6179	Задонский район	с. Рогожино	Школьная	19	-	52.558479	39.054418	5	0,75	Металл	0	-	-	0	-	-	нет	-
6180	Задонский район	п. Освобождение	Чуркина	3	-	52.268125	38.796961	2	0,75	Металл	0	-	-	0	-	-	нет	-
6181	Задонский район	с. Рогожино	Школьная	31	-	52.559574	39.057733	4	0,75	Металл	0	-	-	0	-	-	нет	-
6182	Задонский район	п. Освобождение	Чуркина	12	-	52.266982	38.794923	2	0,75	Металл	0	-	-	0	-	-	нет	-
6183	Задонский район	п. Освобождение	Рублёвская	2	-	52.270966	38.785308	1	0,75	Металл	0	-	-	0	-	-	нет	-
6184	Задонский район	с. Рогожино	Школьная	40	-	52.55792	39.058329	4	0,75	Металл	0	-	-	0	-	-	нет	-
6185	Задонский район	п. Освобождение	Рублёвская	8	-	52.272161	38.78357	1	0,75	Металл	0	-	-	0	-	-	нет	-
6186	Задонский район	п. Освобождение	Садовая	5	-	52.269924	38.79582	3	0,75	Металл	0	-	-	0	-	-	нет	-
6187	Задонский район	п. Освобождение	Заводская	22	-	52.276235	38.802335	1	0,75	Металл	0	-	-	0	-	-	нет	-
6188	Задонский район	д. Лозовая	-	3	-	52.318938	38.773376	2	0,75	Металл	0	-	-	0	-	-	нет	-
6189	Задонский район	д. Лозовая	-	25	-	52.314787	38.772769	1	0,75	Металл	0	-	-	0	-	-	нет	-
6190	Задонский район	д. Лозовая	-	35	-	52.311954	38.772943	1	0,75	Металл	0	-	-	0	-	-	нет	-
6191	Задонский район	п. Освобождение	Чуркина	5	-	52.26788	38.794984	1	0,75	Металл	0	-	-	0	-	-	нет	-
6192	Задонский район	д. Писаревка	-	2	-	52.227866	38.801376	2	0,75	Металл	0	-	-	0	-	-	нет	-
6193	Задонский район	с. Бутырки	Центральная	17	-	52.547834	38.952299	5	0,75	Металл	0	-	-	0	-	-	нет	-
6194	Задонский район	с. Бутырки	Центральная	39	-	52.54721	38.946393	2	0,75	Металл	0	-	-	0	-	-	нет	-
6195	Задонский район	с. Бутырки	Центральная	49	-	52.547544	38.94268	2	0,75	Металл	0	-	-	0	-	-	нет	-
6196	Задонский район	с. Бутырки	Рабочая	9	-	52.548985	38.95445	3	0,75	Металл	0	-	-	0	-	-	нет	-
6197	Задонский район	с. Бутырки	Рабочая	21	-	52.548679	38.951103	2	0,75	Металл	0	-	-	0	-	-	нет	-
6198	Задонский район	с. Бутырки	Новая	1	-	52.550226	38.952486	2	0,75	Металл	0	-	-	0	-	-	нет	-
6199	Задонский район	с. Бутырки	Новая	12	-	52.549527	38.947916	2	0,75	Металл	0	-	-	0	-	-	нет	-
6200	Задонский район	с. Бутырки	Хуторская	7	-	52.551212	38.957701	2	0,75	Металл	0	-	-	0	-	-	нет	-
6201	Задонский район	с. Бутырки	Хуторская	25	-	52.552698	38.963618	1	0,75	Металл	0	-	-	0	-	-	нет	-
6202	Задонский район	с. Бутырки	Хуторская	20	-	52.551328	38.969685	1	0,75	Металл	0	-	-	0	-	-	нет	-
6203	Задонский район	д. Синявка	Верхний порядок	31	-	52.549824	38.935819	1	0,75	Металл	0	-	-	0	-	-	нет	-
6204	Задонский район	д. Синявка	Верхний порядок	49	-	52.552138	38.933454	2	0,75	Металл	0	-	-	0	-	-	нет	-
6205	Задонский район	д. Синявка	Рассветная	29	-	52.556772	38.927989	2	0,75	Металл	0	-	-	0	-	-	нет	-
6206	Задонский район	д. Синявка	Нижний порядок	8	-	52.546092	38.940561	1	0,75	Металл	0	-	-	0	-	-	нет	-
6207	Задонский район	д. Синявка	Нижний порядок	36	-	52.546658	38.936061	1	0,75	Металл	0	-	-	0	-	-	нет	-
6208	Задонский район	д. Синявка	Нижний порядок	46	-	52.549338	38.930659	1	0,75	Металл	0	-	-	0	-	-	нет	-
6209	Задонский район	с. Камышевка	Центральная	17	-	52.396115	39.074293	2	0,75	Металл	0	-	-	0	-	-	нет	-
6210	Задонский район	с. Камышевка	Центральная	46	-	52.398263	39.081019	2	0,75	Металл	0	-	-	0	-	-	нет	-
6211	Задонский район	с. Камышевка	Центральная	103	-	52.401304	39.096035	2	0,75	Металл	0	-	-	0	-	-	нет	-
6212	Задонский район	с. Камышевка	Центральная	124	-	52.402092	39.10053	2	0,75	Металл	0	-	-	0	-	-	нет	-
6213	Задонский район	с. Репец	Павлова	3	-	52.395111	39.033278	4	0,75	Металл	0	-	-	0	-	-	нет	-
6214	Задонский район	с. Репец	Павлова	15	-	52.396114	39.035561	3	0,75	Металл	0	-	-	0	-	-	нет	-
6215	Задонский район	с. Репец	Покровская	23	-	52.393578	39.035843	2	0,75	Металл	0	-	-	0	-	-	нет	-
6216	Задонский район	с. Репец	Покровская	45	-	52.395025	39.03931	2	0,75	Металл	0	-	-	0	-	-	нет	-
6217	Задонский район	с. Кашары	Центральная	12	-	52.481767	38.964059	2	0,75	Металл	0	-	-	0	-	-	нет	-
6218	Задонский район	с. Кашары	Кантимировская	1	-	52.48372	38.957125	4	0,75	Металл	0	-	-	0	-	-	нет	-
6219	Задонский район	с. Репец	Покровская	83	-	52.396661	39.045016	2	0,75	Металл	0	-	-	0	-	-	нет	-
6220	Задонский район	с. Репец	Покровская	56	-	52.397431	39.048926	2	0,75	Металл	0	-	-	0	-	-	нет	-
6221	Задонский район	с. Репец	Покровская	119	-	52.398092	39.051538	2	0,75	Металл	0	-	-	0	-	-	нет	-
6222	Задонский район	с. Репец	Зимняя	5	-	52.398022	39.038221	4	0,75	Металл	0	-	-	0	-	-	нет	-
6223	Задонский район	с. Репец	Полевая	36	-	52.398812	39.037384	2	0,75	Металл	0	-	-	0	-	-	нет	-
6224	Задонский район	с. Кашары	Кантимировская (кладбище)	-	-	52.483872	38.961213	2	0,75	Металл	0	-	-	0	-	-	нет	-
6225	Задонский район	с. Кашары	Кантимировская	34	-	52.486562	38.966674	4	0,75	Металл	0	-	-	0	-	-	нет	-
6226	Задонский район	с. Репец	Полевая	17	-	52.397497	39.035151	4	0,75	Металл	0	-	-	0	-	-	нет	-
6227	Задонский район	с. Кашары	Рабочая	25	-	52.487507	38.964185	3	0,75	Металл	0	-	-	0	-	-	нет	-
6228	Задонский район	с. Кашары	Рабочая	2	-	52.485633	38.956699	4	0,75	Металл	0	-	-	0	-	-	нет	-
6229	Задонский район	с. Репец	Полевая	5	-	52.3966	39.033053	2	0,75	Металл	0	-	-	0	-	-	нет	-
6230	Задонский район	с. Репец	Южная	2	б	52.397864	39.028251	2	0,75	Металл	0	-	-	0	-	-	нет	-
6231	Задонский район	с. Кашары	Полевая	11	-	52.491472	38.95914	2	0,75	Металл	0	-	-	0	-	-	нет	-
6232	Задонский район	с. Кашары	Луговая	4	а	52.484679	38.953284	1	0,75	Металл	0	-	-	0	-	-	нет	-
6233	Задонский район	с. Кашары	Донская	30	-	52.482318	38.957949	3	0,75	Металл	0	-	-	0	-	-	нет	-
6234	Задонский район	с. Кашары	Донская	14	-	52.481351	38.954731	5	0,75	Металл	0	-	-	0	-	-	нет	-

Приложение 2 к приказу управления экологии и природных ресурсов Липецкой области
«Приложение А6. Реестр контейнерных площадок (по данным РО) Центральная зона.

№ п/п	Данные о нахождении мест (площадок) накопления твердых коммунальных отходов							Контейнеры для несортированных отходов			Контейнеры для утилизируемых отходов (раздельный сбор)			Контейнеры для сбора крупногабаритных отходов			Точка бестарного сбора (да/нет)	Примечание
	Муниципальное образование	Населенный пункт	Улица	Дом	Корпус/ Строение	Широта	Долгота	Кол-во	Емкость (отдельного контейнера)	Материал контейнера	Кол-во	Емкость (отдельного контейнера)	Материал контейнера	Кол-во	Емкость (отдельного	Материал контейнера		
6235	Задонский район	с. Кашары	Сосновая	6	-	52.478251	38.961811	1	0,75	Металл	0	-	-	0	-	-	нет	-
6236	Задонский район	с. Кашары	Сосновая	14	-	52.477268	38.95775	2	0,75	Металл	0	-	-	0	-	-	нет	-
6237	Задонский район	с. Кашары	Сосновая	19	-	52.47884	38.956919	2	0,75	Металл	0	-	-	0	-	-	нет	-
6238	Задонский район	с. Тюнино	Заречная	1	-	52.404272	38.918637	3	1,10	Пластик	0	-	-	0	-	-	нет	-
6239	Задонский район	д. Нечаевка	Зачиняева П.С.	10	-	52.487869	38.972293	2	0,75	Металл	0	-	-	0	-	-	нет	-
6240	Задонский район	д. Нечаевка	Зачиняева П.С.	68	-	52.494481	38.967640	2	0,75	Металл	0	-	-	0	-	-	нет	-
6241	Задонский район	д. Нечаевка	Зачиняева П.С.	36	-	52.492143	38.968021	2	0,75	Металл	0	-	-	0	-	-	нет	-
6242	Задонский район	с. Тюнино	Заречная	184	-	52.423528	38.932558	2	1,10	Пластик	0	-	-	0	-	-	нет	-
6243	Задонский район	с. Тюнино	Заречная	155	-	52.418045	38.923728	2	1,10	Пластик	0	-	-	0	-	-	нет	-
6244	Задонский район	с. Тюнино	Заречная	108	-	52.415244	38.92316	3	1,10	Пластик	0	-	-	0	-	-	нет	-
6245	Задонский район	с. Тюнино	Заречная	103	-	52.4142	38.923245	3	1,10	Пластик	0	-	-	0	-	-	нет	-
6246	Задонский район	д. Нечаевка	Восточная	11	-	52.490137	38.982818	2	0,75	Металл	0	-	-	0	-	-	нет	-
6247	Задонский район	с. Тюнино	Заречная	169	-	52.419833	38.92472	2	1,10	Пластик	0	-	-	0	-	-	нет	-
6248	Задонский район	с. Тюнино	Заречная	60	-	52.409577	38.920489	3	1,10	Пластик	0	-	-	0	-	-	нет	-
6249	Задонский район	с. Тюнино	Заречная	154	-	52.494481	38.967640	2	1,10	Пластик	0	-	-	0	-	-	нет	-
6250	Задонский район	с. Тюнино	Лесная	2	-	52.41978	38.93076	2	1,10	Пластик	0	-	-	0	-	-	нет	-
6251	Задонский район	д. Нечаевка	Восточная	22	-	52.488597	38.978805	2	0,75	Металл	0	-	-	0	-	-	нет	-
6252	Задонский район	с. Тюнино	Лесная	32	-	52.420862	38.94098	2	1,10	Пластик	0	-	-	0	-	-	нет	-
6253	Задонский район	с. Тюнино	Казинка	73	-	52.418787	38.936879	2	1,10	Пластик	0	-	-	0	-	-	нет	-
6254	Задонский район	с. Мирное	Донская	2	-	52.435961	38.940555	2	0,75	Металл	0	-	-	0	-	-	нет	-
6255	Задонский район	с. Мирное	Донская	10	-	52.438015	38.940666	2	0,75	Металл	0	-	-	0	-	-	нет	-
6256	Задонский район	с. Мирное	Донская	17	-	52.440026	38.940644	2	0,75	Металл	0	-	-	0	-	-	нет	-
6257	Задонский район	с. Мирное	Лесная	1	-	52.434749	38.942499	2	0,75	Металл	0	-	-	0	-	-	нет	-
6258	Задонский район	с. Мирное	Лесная	10	-	52.437959	38.940853	3	0,75	Металл	0	-	-	0	-	-	нет	-
6259	Задонский район	с. Мирное	Лесная	17	-	52.440938	38.942276	2	0,75	Металл	0	-	-	0	-	-	нет	-
6260	Задонский район	с. Мирное	Кленовая	1	-	52.445129	38.944456	7	0,75	Металл	0	-	-	0	-	-	нет	-
6261	Задонский район	с. Репец	кладбище	-	-	52.388185	39.031001	2	0,75	Металл	0	-	-	0	-	-	нет	-
6262	Задонский район	д. Заречный Репец	Заречная	20	-	52.389663	39.052610	2	0,75	Металл	0	-	-	0	-	-	нет	-
6263	Задонский район	д. Марьино	Дачная	-	-	52.391218	39.118474	2	0,75	Металл	0	-	-	0	-	-	нет	-
6264	Задонский район	д. Марьино	Дачная	45	-	52.386827	39.118463	1	0,75	Металл	0	-	-	0	-	-	нет	-
6265	Задонский район	с. Уткино	Донская	54	-	52.350164	38.961282	2	0,75	Металл	0	-	-	0	-	-	нет	-
6266	Задонский район	с. Уткино	Донская	42	-	52.348969	38.962109	2	0,75	Металл	0	-	-	0	-	-	нет	-
6267	Задонский район	с. Тюнино	Казинка	53	-	52.418776	38.93361	2	1,10	Пластик	0	-	-	0	-	-	нет	-
6268	Задонский район	с. Тюнино	Соборная	1	-	52.415852		1	1,10	Пластик	0	-	-	0	-	-	нет	-
6269	Задонский район	с. Тюнино	Казинка	25	-	52.418274	38.929002	2	1,10	Пластик	0	-	-	0	-	-	нет	-
6270	Задонский район	с. Нижнее Казачье	Сельская	1	-	52.360501	38.813263	2	1,10	Пластик	0	-	-	0	-	-	нет	-
6271	Задонский район	с. Нижнее Казачье	Сельская	31	-	52.362273	38.812231	4	1,10	Пластик	0	-	-	0	-	-	нет	-
6272	Задонский район	с. Нижнее Казачье	Сельская	46	-	52.365221	38.811326	2	1,10	Пластик	0	-	-	0	-	-	нет	-
6273	Задонский район	с. Тюнино	Лесная	20	-	52.421848	38.933058	2	1,10	Пластик	0	-	-	0	-	-	нет	-
6274	Задонский район	с. Нижнее Казачье	Сельская	91	-	52.365274	38.804546	3	1,10	Пластик	0	-	-	0	-	-	нет	-
6275	Задонский район	с. Нижнее Казачье	Кочегарова	53	-	52.355216	38.809277	2	1,10	Пластик	0	-	-	0	-	-	нет	-
6276	Задонский район	с. Нижнее Казачье	Кочегарова	19	-	52.349879	38.806329	1	1,10	Пластик	0	-	-	0	-	-	нет	-
6277	Задонский район	с. Нижнее Казачье	Полевая	58	-	52.347502	38.820888	3	1,10	Пластик	0	-	-	0	-	-	нет	-
6278	Задонский район	с. Нижнее Казачье	Садовая	1	-	52.346783	38.822028	1	1,10	Пластик	0	-	-	0	-	-	нет	-
6279	Задонский район	с. Нижнее Казачье	Садовая (возле башни)	-	-	52.34315	38.824946	2	1,10	Пластик	0	-	-	0	-	-	нет	-
6280	Задонский район	с. Нижнее Казачье	Центральная	16	-	52.347636	38.822604	2	1,10	Пластик	0	-	-	0	-	-	нет	-
6281	Задонский район	с. Нижнее Казачье	Филатова	14	-	52.353215	38.814856	6	1,10	Пластик	0	-	-	0	-	-	нет	-
6282	Задонский район	с. Верхнее Казачье	Цветочная	4	-	52.350201	38.876109	2	1,10	Пластик	0	-	-	0	-	-	нет	-
6283	Задонский район	с. Уткино	Донская	22	-	52.346512	38.961526	1	0,75	Металл	0	-	-	0	-	-	нет	-
6284	Задонский район	д. Писаревка	-	13	-	52.224213	38.805013	1	0,75	Металл	0	-	-	0	-	-	нет	-
6285	Задонский район	д. Писаревка	-	10	-	52.22441	38.802124	1	0,75	Металл	0	-	-	0	-	-	нет	-
6286	Задонский район	с. Уткино	Донская	15	-	52.344881	38.96132	1	0,75	Металл	0	-	-	0	-	-	нет	-
6287	Задонский район	д. Рублевка	Рублевская	18	-	52.274068	38.78018	1	0,75	Металл	0	-	-	0	-	-	нет	-
6288	Задонский район	с. Верхнее Казачье	Молодежная	25	-	52.352212	38.879815	4	1,10	Пластик	0	-	-	0	-	-	нет	-
6289	Задонский район	с. Уткино	Полевая	7	-	52.354846		2	0,75	Металл	0	-	-	0	-	-	нет	-
6290	Задонский район	д. Рублевка	Рублевская	38	-	52.27696	38.775578	1	0,75	Металл	0	-	-	0	-	-	нет	-

Приложение 2 к приказу управления экологии и природных ресурсов Липецкой области
«Приложение А6. Реестр контейнерных площадок (по данным РО) Центральная зона.

№ п/п	Данные о нахождении мест (площадок) накопления твердых коммунальных отходов							Контейнеры для несортированных отходов			Контейнеры для утилизируемых отходов (раздельный сбор)			Контейнеры для сбора крупногабаритных отходов			Точка бестарного сбора (да/нет)	Примечание
	Муниципальное образование	Населенный пункт	Улица	Дом	Корпус/ Строение	Широта	Долгота	Кол-во	Емкость (отдельного контейнера)	Материал контейнера	Кол-во	Емкость (отдельного контейнера)	Материал контейнера	Кол-во	Емкость (отдельного	Материал контейнера		
6291	Задонский район	с. Уткино	Донская	10	-	52.34425	38.96121	2	0,75	Металл	0	-	-	0	-	-	нет	-
6292	Задонский район	д. Рублевка	Рублевская	48	-	52.278291	38.773722	1	0,75	Металл	0	-	-	0	-	-	нет	-
6293	Задонский район	с. Уткино	Родниковая	4	-	52.348243	38.965086	1	0,75	Металл	0	-	-	0	-	-	нет	-
6294	Задонский район	д. Рублевка	Рублевская	53	-	52.280744	38.770004	1	0,75	Металл	0	-	-	0	-	-	нет	-
6295	Задонский район	д. Рублевка	Рублевская	59	-	52.281978	38.766621	1	0,75	Металл	0	-	-	0	-	-	нет	-
6296	Задонский район	с. Уткино	Школьная	23	-	52.354797	38.964222	2	0,75	Металл	0	-	-	0	-	-	нет	-
6297	Задонский район	с. Уткино	Запрудная	12	-	52.354819	38.967478	1	0,75	Металл	0	-	-	0	-	-	нет	-
6298	Задонский район	с. Уткино	Запрудная	31	-	52.352809	38.965660	1	0,75	Металл	0	-	-	0	-	-	нет	-
6299	Задонский район	с. Уткино	Школьная	94	-	52.352421	38.962816	1	0,75	Металл	0	-	-	0	-	-	нет	-
6300	Задонский район	д. Рублевка	Рублевская	69	-	52.283052	38.761405	1	0,75	Металл	0	-	-	0	-	-	нет	-
6301	Задонский район	с. Уткино	Школьная	62	-	52.353796	38.959635	1	0,75	Металл	0	-	-	0	-	-	нет	-
6302	Задонский район	с. Уткино	Школьная	24	-	52.358	38.96295	2	0,75	Металл	0	-	-	0	-	-	нет	-
6303	Задонский район	с. Сцепное	Школьная	29	-	52.246322	38.915194	1	0,75	Металл	0	-	-	0	-	-	нет	-
6304	Задонский район	с. Уткино	Школьная	-	-	52.361874	38.961387	4	0,75	Металл	0	-	-	0	-	-	нет	-
6305	Задонский район	с. Сцепное	Весенняя	5	-	52.241249	38.912734	2	0,75	Металл	0	-	-	0	-	-	нет	-
6306	Задонский район	с. Сцепное	Школьная	42	-	52.250951	38.922235	3	0,75	Металл	0	-	-	0	-	-	нет	-
6307	Задонский район	с. Сцепное	Клубная	1	-	52.249421	38.915567	1	0,75	Металл	0	-	-	0	-	-	нет	-
6308	Задонский район	с. Сцепное	Новая	1	-	52.239882	38.912369	2	0,75	Металл	0	-	-	0	-	-	нет	-
6309	Задонский район	с. Сцепное	Весенняя	10	-	52.242129	38.917508	2	0,75	Металл	0	-	-	0	-	-	нет	-
6310	Задонский район	с. Уткино	Молодежная	2	-	52.350465	38.97144	2	0,75	Металл	0	-	-	0	-	-	нет	-
6311	Задонский район	с. Сцепное	Полянка	3	-	52.248146	38.897585	1	0,75	Металл	0	-	-	0	-	-	нет	-
6312	Задонский район	с. Верхнее Казачье	Сибирская	3	-	52.350269	38.893875	2	1,10	Пластик	0	-	-	0	-	-	нет	-
6313	Задонский район	с. Сцепное	Полянка	6	-	52.24719	38.903325	1	0,75	Металл	0	-	-	0	-	-	нет	-
6314	Задонский район	с. Верхнее Казачье	Сибирская	19	-	52.345073	38.909113	2	1,10	Пластик	0	-	-	0	-	-	нет	-
6315	Задонский район	с. Верхнее Казачье	Сибирская	36	-	52.345739	38.90553	2	1,10	Пластик	0	-	-	0	-	-	нет	-
6316	Задонский район	с. Сцепное	Полянка	12	-	52.245449	38.898562	1	0,75	Металл	0	-	-	0	-	-	нет	-
6317	Задонский район	с. Сцепное	Полянка	20	-	52.247267	38.907732	1	0,75	Металл	0	-	-	0	-	-	нет	-
6318	Задонский район	с. Нижнее Казачье	Полевая	15	-	52.345716	38.811167	3	1,10	Пластик	0	-	-	0	-	-	нет	-
6319	Задонский район	с. Сцепное	Школьная	23	-	52.244698	38.913228	1	0,75	Металл	0	-	-	0	-	-	нет	-
6320	Задонский район	с. Уткино	Донская	70	-	52.35159	38.959691	2	0,75	Металл	0	-	-	0	-	-	нет	-
6321	Задонский район	с. Уткино	Центральная	11	-	52.352809	38.965660	2	0,75	Металл	0	-	-	0	-	-	нет	-
6322	Задонский район	с. Уткино	кладбище	-	-	52.340351	38.961157	2	0,75	Металл	0	-	-	0	-	-	нет	-
6323	Задонский район	с. Сцепное	Овражная	3	-	52.252149	38.912872	1	0,75	Металл	0	-	-	0	-	-	нет	-
6324	Задонский район	с. Сцепное	Школьная	1	-	52.242617	38.90541	1	0,75	Металл	0	-	-	0	-	-	нет	-
6325	Задонский район	с. Верхнее Казачье	Молодежная	-	-	52.350437	38.883737	4	1,10	Пластик	0	-	-	0	-	-	нет	-
6326	Задонский район	с. Сцепное	Школьная	35	-	52.249775	38.920194	1	0,75	Металл	0	-	-	0	-	-	нет	-
6327	Задонский район	с. Сцепное	Школьная	9	-	52.243032	38.910903	1	0,75	Металл	0	-	-	0	-	-	нет	-
6328	Задонский район	с. Верхнее Казачье	Центральная	41	-	52.342429	38.895041	2	1,10	Пластик	0	-	-	0	-	-	нет	-
6329	Задонский район	с. Верхнее Казачье	Центральная	31	-	52.345789	38.892496	2	1,10	Пластик	0	-	-	0	-	-	нет	-
6330	Задонский район	с. Верхнее Казачье	Молодежная	45	-	52.35158	38.877042	5	1,10	Пластик	0	-	-	0	-	-	нет	-
6331	Задонский район	с. Верхнее Казачье	Центральная	13	-	52.346172	38.881595	2	1,10	Пластик	0	-	-	0	-	-	нет	-
6332	Задонский район	с. Верхнее Казачье	Центральная	28	-	52.346273	38.885053	2	1,10	Пластик	0	-	-	0	-	-	нет	-
6333	Задонский район	д. Тешевка	Молодежная	18	-	52.374078	38.951608	2	0,75	Металл	0	-	-	0	-	-	нет	-
6334	Задонский район	д. Тешевка	Молодежная	2	-	52.374004	38.957182	2	0,75	Металл	0	-	-	0	-	-	нет	-
6335	Задонский район	д. Тешевка	Молодежная	8	-	52.37405	38.954902	2	0,75	Металл	0	-	-	0	-	-	нет	-
6336	Задонский район	д. Тешевка	Акатова	20	-	52.375421	38.952553	2	0,75	Металл	0	-	-	0	-	-	нет	-
6337	Задонский район	д. Тешевка	Акатова	38	-	52.374996	38.948866	2	0,75	Металл	0	-	-	0	-	-	нет	-
6338	Задонский район	с. Уткино	Рабочая	20	-	52.353622	38.980369	2	0,75	Металл	0	-	-	0	-	-	нет	-
6339	Задонский район	с. Уткино	Хутора	2	-	52.367426	38.958726	2	0,75	Металл	0	-	-	0	-	-	нет	-
6340	Задонский район	с. Уткино	Хутора	7	-	52.36763	38.964061	2	0,75	Металл	0	-	-	0	-	-	нет	-
6341	Задонский район	с. Уткино	Дворянская	13	-	52.360632	38.978266	2	0,75	Металл	0	-	-	0	-	-	нет	-
6342	Задонский район	с. Уткино	Заводская	11	-	52.36553	38.953536	1	0,75	Металл	0	-	-	0	-	-	нет	-
6343	Задонский район	с. Уткино	Заводская	7	-	52.363881	38.950221	1	0,75	Металл	0	-	-	0	-	-	нет	-
6344	Задонский район	с. Уткино	Давышкинская	80	-	52.358435	38.943929	2	0,75	Металл	0	-	-	0	-	-	нет	-
6345	Задонский район	с. Уткино	Давышкинская	66	-	52.357369	38.94616	2	0,75	Металл	0	-	-	0	-	-	нет	-
6346	Задонский район	с. Уткино	Давышкинская	9	-	52.353673	38.952206	3	0,75	Металл	0	-	-	0	-	-	нет	-

Приложение 2 к приказу управления экологии и природных ресурсов Липецкой области
«Приложение А6. Реестр контейнерных площадок (по данным РО) Центральная зона.

№ п/п	Данные о нахождении мест (площадок) накопления твердых коммунальных отходов							Контейнеры для несортированных отходов			Контейнеры для утилизируемых отходов (раздельный сбор)			Контейнеры для сбора крупногабаритных отходов			Точка бестарного сбора (да/нет)	Примечание
	Муниципальное образование	Населенный пункт	Улица	Дом	Корпус/ Строение	Широта	Долгота	Кол-во	Емкость (отдельного контейнера)	Материал контейнера	Кол-во	Емкость (отдельного контейнера)	Материал контейнера	Кол-во	Емкость (отдельного	Материал контейнера		
6347	Задонский район	с. Уткино	Донская	100	-	52.35235	38.957554	2	0,75	Металл	0	-	-	0	-	-	нет	-
6348	Задонский район	Урочище Донского	Урочище Донского	-	-	52.507689	38.933519	7	0,75	Металл	0	-	-	0	-	-	нет	-
6349	Задонский район	с. Рогожино	Заречная	23	-	52.564156	39.05658	2	0,75	Металл	0	-	-	0	-	-	нет	-
6350	Задонский район	с. Рогожино	Заречная	37	-	52.565084	39.059954	2	0,75	Металл	0	-	-	0	-	-	нет	-
6351	Задонский район	с. Рогожино	Молодежная	2	-	52.556352	39.058785	5	0,75	Металл	0	-	-	0	-	-	нет	-
6352	Задонский район	с. Черниговка	Молодежная	5	-	52.499975	39.074433	2	0,75	Металл	0	-	-	0	-	-	нет	-
6353	Задонский район	с. Черниговка	Молодежная	15	-	52.50046	39.078634	3	0,75	Металл	0	-	-	0	-	-	нет	-
6354	Задонский район	с. Черниговка	Молодежная	42	-	52.500454	39.084674	4	0,75	Металл	0	-	-	0	-	-	нет	-
6355	Задонский район	с. Черниговка	Молодежная	56	-	52.498155	39.088778	5	0,75	Металл	0	-	-	0	-	-	нет	-
6356	Задонский район	с. Черниговка	Молодежная	32	-	52.492403	39.094824	4	0,75	Металл	0	-	-	0	-	-	нет	-
6357	Задонский район	с. Ржавец	Центральная	32	-	52.44508	39.087453	2	0,75	Металл	0	-	-	0	-	-	нет	-
6358	Задонский район	д. Веселое	Центральная	3	-	52.438695	39.063108	3	0,75	Металл	0	-	-	0	-	-	нет	-
6359	Задонский район	с. Рогожино	Заречная	32	-	52.56582	39.064652	2	0,75	Металл	0	-	-	0	-	-	нет	-
6360	Задонский район	с. Рогожино	Заречная	40	-	52.564862	39.070301	2	0,75	Металл	0	-	-	0	-	-	нет	-
6361	Задонский район	с. Рогожино	Школьная	4	-	52.557598	39.048414	2	0,75	Металл	0	-	-	0	-	-	нет	-
6362	Задонский район	с. Черниговка	Малая Кузьминка	-	-	52.498796	39.096498	2	0,75	Металл	0	-	-	0	-	-	нет	-
6363	Задонский район	с. Черниговка	Малая Кузьминка	9	-	52.499155	39.100865	1	0,75	Металл	0	-	-	0	-	-	нет	-
6364	Задонский район	с. Черниговка	Арктическая	11	-	52.496092	39.099609	2	0,75	Металл	0	-	-	0	-	-	нет	-
6365	Задонский район	с. Черниговка	Арктическая	22	-	52.49703	39.104062	2	0,75	Металл	0	-	-	0	-	-	нет	-
6366	Задонский район	с. Черниговка	Арктическая	21	-	52.497702	39.109329	1	0,75	Металл	0	-	-	0	-	-	нет	-
6367	Задонский район	с. Черниговка	Арктическая	33	-	52.493892	39.110333	1	0,75	Металл	0	-	-	0	-	-	нет	-
6368	Задонский район	с. Черниговка	Большая Кузьминка	9	-	52.501648	39.106844	1	0,75	Металл	0	-	-	0	-	-	нет	-
6369	Задонский район	с. Черниговка	Большая Кузьминка	15	-	52.502374	39.11126	1	0,75	Металл	0	-	-	0	-	-	нет	-
6370	Задонский район	с. Юрьево	Юшина	5	-	52.339864	38.77225	2	0,75	Металл	0	-	-	0	-	-	нет	-
6371	Задонский район	с. Юрьево	Плант	7	-	52.340516	38.776246	1	0,75	Металл	0	-	-	0	-	-	нет	-
6372	Задонский район	д. Алексеевка	Школьная	4	-	52.217141	38.791473	2	0,75	Металл	0	-	-	0	-	-	нет	-
6373	Задонский район	д. Алексеевка	Школьная	18	-	52.213903		2	0,75	Металл	0	-	-	0	-	-	нет	-
6374	Задонский район	с. Юрьево	Плант	19	-	52.341819	38.779443	1	0,75	Металл	0	-	-	0	-	-	нет	-
6375	Задонский район	с. Юрьево	Советская	13	-	52.343308	38.770667	1	0,75	Металл	0	-	-	0	-	-	нет	-
6376	Задонский район	с. Черниговка	поворот на.Мичуринская	-	-	52.497287	39.085525	2	0,75	Металл	0	-	-	0	-	-	нет	-
6377	Задонский район	с. Черниговка	Мичуринская	4	-	52.497014	39.078264	1	0,75	Металл	0	-	-	0	-	-	нет	-
6378	Задонский район	с. Юрьево	Советская	19	-	52.344372	38.768877	1	0,75	Металл	0	-	-	0	-	-	нет	-
6379	Задонский район	с. Черниговка	Мичуринская	14	-	52.497716	39.081047	2	0,75	Металл	0	-	-	0	-	-	нет	-
6380	Задонский район	с. Юрьево	Советская	25	-	52.345303	38.767611	1	0,75	Металл	0	-	-	0	-	-	нет	-
6381	Задонский район	с. Черниговка	Мичуринская	22	-	52.497353	39.083556	1	0,75	Металл	0	-	-	0	-	-	нет	-
6382	Задонский район	с. Юрьево	Труда	6	-	52.344955	38.776494	1	0,75	Металл	0	-	-	0	-	-	нет	-
6383	Задонский район	с. Юрьево	Лесная	9	-	52.346544	38.769855	1	0,75	Металл	0	-	-	0	-	-	нет	-
6384	Задонский район	с. Юрьево	Школьная	6	-	52.346631	38.773701	1	0,75	Металл	0	-	-	0	-	-	нет	-
6385	Задонский район	с. Рогожино	Лесная	7	-	52.559969	39.042293	2	0,75	Металл	0	-	-	0	-	-	нет	-
6386	Задонский район	с. Юрьево	Школьная	15	-	52.347359	38.775761	2	0,75	Металл	0	-	-	0	-	-	нет	-
6387	Задонский район	с. Рогожино	Лесная	32	-	52.560979	39.050968	2	0,75	Металл	0	-	-	0	-	-	нет	-
6388	Задонский район	с. Юрьево	Котовка	2	-	52.335405	38.775417	1	0,75	Металл	0	-	-	0	-	-	нет	-
6389	Задонский район	с. Юрьево	Котовка	20	-	52.338215	38.779462	1	0,75	Металл	0	-	-	0	-	-	нет	-
6390	Задонский район	с. Юрьево	Котовка	34	-	52.337504	38.782852	1	0,75	Металл	0	-	-	0	-	-	нет	-
6391	Задонский район	с. Юрьево	Черемушки	1	-	52.345231	38.763953	2	0,75	Металл	0	-	-	0	-	-	нет	-
6392	Задонский район	с. Юрьево	Черемушки	39	-	52.339004	38.769962	3	0,75	Металл	0	-	-	0	-	-	нет	-
6393	Задонский район	с. Яблоново	Центральная	1	-	52.360601	38.745134	3	0,75	Металл	0	-	-	0	-	-	нет	-
6394	Задонский район	с. Яблоново	Песчанная	10	-	52.358243	38.744061	2	0,75	Металл	0	-	-	0	-	-	нет	-
6395	Задонский район	с. Яблоново	Миллионная	1	-	52.358675	38.752515	2	0,75	Металл	0	-	-	0	-	-	нет	-
6396	Задонский район	с. Яблоново	Центральная	10	-	52.36226	38.74406	2	0,75	Металл	0	-	-	0	-	-	нет	-
6397	Задонский район	с. Яблоново	Молодежная	8	-	52.360805	38.750488	2	0,75	Металл	0	-	-	0	-	-	нет	-
6398	Задонский район	г. Задонск	Советская	53	-	52.38687	38.926893	5	1,10	Пластик	1	0.8	Металл	0	-	-	нет	ПЭТ
6399	Задонский район	с. Яблоново	Садовая	7	-	52.362040	38.741185	2	0,75	Металл	0	-	-	0	-	-	нет	-
6400	Задонский район	с. Яблоново	Садовая	3	-	52.362312	38.741067	1	0,75	Металл	0	-	-	0	-	-	нет	-
6401	Задонский район	с. Яблоново	Садовая	53	-	52.363587	38.748419	2	0,75	Металл	0	-	-	0	-	-	нет	-
6402	Задонский район	г. Задонск	Советская	60	-	52.385500	38.930788	2	1,10	Пластик	1	0.8	Металл	0	-	-	нет	ПЭТ

Приложение 2 к приказу управления экологии и природных ресурсов Липецкой области
«Приложение А6. Реестр контейнерных площадок (по данным РО) Центральная зона.

№ п/п	Данные о нахождении мест (площадок) накопления твердых коммунальных отходов							Контейнеры для несортированных отходов			Контейнеры для утилизируемых отходов (раздельный сбор)			Контейнеры для сбора крупногабаритных отходов			Точка бестарного сбора (да/нет)	Примечание
	Муниципальное образование	Населенный пункт	Улица	Дом	Корпус/ Строение	Широта	Долгота	Кол-во	Емкость (отдельного контейнера)	Материал контейнера	Кол-во	Емкость (отдельного контейнера)	Материал контейнера	Кол-во	Емкость (отдельного	Материал контейнера		
6403	Задонский район	с. Яблоново	Садовая	77	-	52.366292	38.755997	2	0,75	Металл	0	-	-	0	-	-	нет	-
6404	Задонский район	с. Яблоново	Заречная	42	-	52.368336	38.746046	1	0,75	Металл	0	-	-	0	-	-	нет	-
6405	Задонский район	г. Задонск	Советская	34	-	52.386706	38.924361	3	1,10	Пластик	1	0.8	Металл	0	-	-	нет	ПЭТ
6406	Задонский район	с. Яблоново	Заречная	46	-	52.369302	38.745338	1	0,75	Металл	0	-	-	0	-	-	нет	-
6407	Задонский район	с. Яблоново	Заречная	22	-	52.368179	38.742226	1	0,75	Металл	0	-	-	0	-	-	нет	-
6408	Задонский район	с. Яблоново	Заречная	27	-	52.36917	38.74369	1	0,75	Металл	0	-	-	0	-	-	нет	-
6409	Задонский район	с. Яблоново	Заречная	13	-	52.367688	38.740917	1	0,75	Металл	0	-	-	0	-	-	нет	-
6410	Задонский район	г. Задонск	Советская	31	-	52.38787	38.921592	3	1,10	Пластик	0	-	-	0	-	-	нет	-
6411	Задонский район	г. Задонск	Свободы	17	а	52.396104	38.919515	4	1,10	Пластик	1	0.8	Металл	0	-	-	нет	ПЭТ
6412	Задонский район	г. Задонск	Свободы	30	а	52.393248	38.926863	3	1,10	Пластик	1	0.8	Металл	0	-	-	нет	ПЭТ
6413	Задонский район	г. Задонск	Свободы	27	-	52.385500	38.930788	3	1,10	Пластик	1	0.8	Металл	0	-	-	нет	ПЭТ
6414	Задонский район	г. Задонск	Степанищева	1	-	52.389523	38.926888	2	1,10	Пластик	1	0.8	Металл	0	-	-	нет	ПЭТ
6415	Задонский район	г. Задонск	Комсомольская	19	-	52.384133	38.916288	2	1,10	Пластик	1	0.8	Металл	0	-	-	нет	ПЭТ
6416	Задонский район	г. Задонск	-	-	-	52.601463	39.611919	2	1,10	Пластик	1	0.8	Металл	0	-	-	нет	ПЭТ
6417	Задонский район	г. Задонск	Степанищева	23	-	52.388537	38.937573	1	0,75	Металл	0	-	-	0	-	-	нет	-
6418	Задонский район	г. Задонск	Крупской	54	-	52.386521	38.920553	1	0,75	Металл	0	-	-	0	-	-	нет	-
6419	Задонский район	г. Задонск	Комсомольская	9	-	52.384314	38.914995	2	1,10	Пластик	1	0.8	Металл	0	-	-	нет	ПЭТ
6420	Задонский район	г. Задонск	Комсомольская	33	-	52.383716	38.918788	3	1,10	Металл	1	0.8	Металл	0	-	-	нет	ПЭТ
6421	Задонский район	г. Задонск	Комсомольская	49	-	52.383504	38.920757	2	1,10	Пластик	1	0.8	Металл	0	-	-	нет	ПЭТ
6422	Задонский район	г. Задонск	Комсомольская	78	-	52.382856	38.923611	6	1,10	Пластик	1	0.8	Металл	0	-	-	нет	ПЭТ
6423	Задонский район	г. Задонск	Комсомольская	111	-	52.381736	38.931482	6	1,10	Пластик	1	0.8	Металл	0	-	-	нет	ПЭТ
6424	Задонский район	г. Задонск	Комсомольская	131	-	52.381242	38.935044	3	1,10	Пластик	1	0.8	Металл	0	-	-	нет	ПЭТ
6425	Задонский район	г. Задонск	Комсомольская	144	-	52.380316	38.934706	2	1,10	Пластик	0	-	-	0	-	-	нет	-
6426	Задонский район	г. Задонск	Урицкого	40	-	52.385906	38.918562	3	1,10	Пластик	1	0.8	Металл	0	-	-	нет	ПЭТ
6427	Задонский район	г. Задонск	Урицкого	74	-	52.384991	38.924144	1	1,10	Пластик	1	0.8	Металл	0	-	-	нет	ПЭТ
6428	Задонский район	г. Задонск	Урицкого	100	-	52.384225	38.928387	3	1,10	Пластик	1	0.8	Металл	0	-	-	нет	ПЭТ
6429	Задонский район	г. Задонск	М. Горького	114	-	52.395076	38.941734	2	1,10	Пластик	1	0.8	Металл	0	-	-	нет	ПЭТ
6430	Задонский район	г. Задонск	Восточная	1	-	52.388879	38.951511	4	1,10	Пластик	0	-	-	0	-	-	нет	-
6431	Задонский район	г. Задонск	-	2	-	52.391647	38.950802	3	1,10	Пластик	0	-	-	0	-	-	нет	-
6432	Задонский район	г. Задонск	Бебеля	26	-	52.395271	38.928625	3	1,10	Пластик	1	0.8	Металл	0	-	-	нет	ПЭТ
6433	Задонский район	г. Задонск	М. Горького	2	-	52.397779	38.91501	3	1,10	Пластик	1	0.8	Металл	0	-	-	нет	ПЭТ
6434	Задонский район	г. Задонск	Бебеля	36	-	52.393795	38.927761	4	1,10	Пластик	1	0.8	Металл	0	-	-	нет	ПЭТ
6435	Задонский район	г. Задонск	-	3	-	52.392598	38.950576	2	1,10	Пластик	0	-	-	0	-	-	нет	-
6436	Задонский район	г. Задонск	Бебеля	22	-	52.395889	38.928922	4	1,10	Пластик	1	0.8	Металл	0	-	-	нет	ПЭТ
6437	Задонский район	г. Задонск	Бебеля	99	-	52.383804	38.924044	2	1,10	Пластик	1	0.8	Металл	0	-	-	нет	ПЭТ
6438	Задонский район	г. Задонск	Бебеля	109	а	52.381174	38.922946	3	1,10	Пластик	1	0.8	Металл	0	-	-	нет	ПЭТ
6439	Задонский район	г. Задонск	Бебеля	1	-	52.399529	38.930379	2	1,10	Пластик	1	0.8	Металл	0	-	-	нет	ПЭТ
6440	Задонский район	г. Задонск	Рабочая	2	-	52.39953	38.915541	3	1,10	Пластик	1	0.8	Металл	0	-	-	нет	ПЭТ
6441	Задонский район	г. Задонск	Бебеля	17	-	52.397435	38.929402	2	1,10	Пластик	1	0.8	Металл	0	-	-	нет	ПЭТ
6442	Задонский район	г. Задонск	Рабочая	4	-	52.399145	38.919273	4	1,10	Пластик	2	0.8	Металл	0	-	-	нет	ПЭТ
6443	Задонский район	г. Задонск	Советская	86	А	52.384918	38.932875	1	0,75	Металл	0	-	-	0	-	-	нет	-
6444	Задонский район	г. Задонск	Свободы	38	а	52.39256	38.929031	3	0,75	Металл	0	-	-	0	-	-	нет	-
6445	Задонский район	г. Задонск	Гагарина	2	-	52.397014	38.926863	2	1,10	Пластик	1	0.8	Металл	0	-	-	нет	ПЭТ
6446	Задонский район	г. Задонск	Свободы	32	-	52.393882	38.926881	4	1,10	Пластик	1	0.8	Металл	0	-	-	нет	ПЭТ
6447	Задонский район	г. Задонск	Свободы	69	-	52.393254	38.93188	3	1,10	Пластик	1	0.8	Металл	0	-	-	нет	ПЭТ
6448	Задонский район	г. Задонск	Свободы	81	-	52.392886	38.934439	2	1,10	Пластик	1	0.8	Металл	0	-	-	нет	ПЭТ
6449	Задонский район	г. Задонск	Свободы	1	-	52.395703	38.914463	3	1,10	Пластик	1	0.8	Пластик	0	-	-	нет	ПЭТ
6450	Задонский район	г. Задонск	Сосновая	2	-	52.180175	39.078539	2	1,10	Пластик	1	0.8	Металл	0	-	-	нет	ПЭТ
6451	Задонский район	г. Задонск	Лермонтова	32	-	52.380223	38.921913	6	1,10	Пластик	1	0.8	Металл	0	-	-	нет	ПЭТ
6452	Задонский район	г. Задонск	Комарова	25	-	52.398398	38.933897	3	1,10	Металл	1	0.8	Металл	0	-	-	нет	ПЭТ
6453	Задонский район	г. Задонск	Коммуны	41	-	52.391327	38.930378	2	1,10	Пластик	1	0.8	Металл	0	-	-	нет	ПЭТ
6454	Задонский район	г. Задонск	Добровольского	2	в	52.399319	38.93498	2	1,10	Пластик	1	0.8	Металл	0	-	-	нет	ПЭТ
6455	Задонский район	г. Задонск	Добровольского	33	-	52.399271	38.940717	2	1,10	Пластик	1	0.8	Металл	0	-	-	нет	ПЭТ
6456	Задонский район	г. Задонск	Добровольского	26	-	52.398632	38.940181	2	1,10	Пластик	1	0.8	Металл	0	-	-	нет	ПЭТ
6457	Задонский район	г. Задонск	Молодежная	1	-	52.400478	38.935832	3	1,10	Пластик	1	0.8	Металл	0	-	-	нет	ПЭТ
6458	Задонский район	г. Задонск	Молодежная	29	-	52.400052	38.940899	2	1,10	Пластик	1	0.8	Металл	0	-	-	нет	ПЭТ

Приложение 2 к приказу управления экологии и природных ресурсов Липецкой области
«Приложение А6. Реестр контейнерных площадок (по данным РО) Центральная зона.

№ п/п	Данные о нахождении мест (площадок) накопления твердых коммунальных отходов							Контейнеры для несортированных отходов			Контейнеры для утилизируемых отходов (раздельный сбор)			Контейнеры для сбора крупногабаритных отходов			Точка бестарного сбора (да/нет)	Примечание
	Муниципальное образование	Населенный пункт	Улица	Дом	Корпус/ Строение	Широта	Долгота	Кол-во	Емкость (отдельного контейнера)	Материал контейнера	Кол-во	Емкость (отдельного контейнера)	Материал контейнера	Кол-во	Емкость (отдельного	Материал контейнера		
6459	Задонский район	г. Задонск	Хвостова	3	-	52.401467	38.936332	3	1,10	Пластик	1	0.8	Металл	0	-	-	нет	ПЭТ
6460	Задонский район	г. Задонск	Хвостова	27	-	52.400747	38.940965	2	1,10	Пластик	1	0.8	Металл	0	-	-	нет	ПЭТ
6461	Задонский район	г. Задонск	Братьев Фроловых	18	-	52.401638	38.941845	3	1,10	Пластик	1	0.8	Металл	0	-	-	нет	ПЭТ
6462	Задонский район	г. Задонск	А. Тенихиной	1	-	52.402038	38.944046	3	1,10	Пластик	1	0.8	Металл	0	-	-	нет	ПЭТ
6463	Задонский район	г. Задонск	Цветочная	11	-	52.40637	38.952804	2	1,10	Пластик	1	0.8	Металл	0	-	-	нет	ПЭТ
6464	Задонский район	г. Задонск	С.Бехтеева	10	-	52.391796	38.961983	2	1,10	Пластик	1	0.8	Металл	0	-	-	нет	ПЭТ
6465	Задонский район	г. Задонск	Труда	47	-	52.391697	38.931279	2	1,10	Пластик	1	0.8	Металл	0	-	-	нет	ПЭТ
6466	Задонский район	г. Задонск	Труда	19	-	52.395068	38.932865	4	1,10	Пластик	1	0.8	Металл	0	-	-	нет	ПЭТ
6467	Задонский район	г. Задонск	Донская	14	-	52.402727	38.918035	1	1,10	Пластик	1	0.8	Металл	0	-	-	нет	ПЭТ
6468	Задонский район	г. Задонск	Фрунзе	26	-	52.400807	38.924293	3	1,10	Пластик	1	0.8	Металл	0	-	-	нет	ПЭТ
6469	Задонский район	г. Задонск	Фрунзе	35	а	52.403289	38.923033	4	1,10	Пластик	1	0.8	Металл	0	-	-	нет	ПЭТ
6470	Задонский район	г. Задонск	Песчаная	2	-	52.386635	38.937085	1	1,10	Пластик	1	0.8	Металл	0	-	-	нет	ПЭТ
6471	Задонский район	г. Задонск	Тешевская	1	-	52.385248	38.939498	5	1,10	Пластик	1	0.8	Металл	0	-	-	нет	ПЭТ
6472	Задонский район	г. Задонск	Тешевская	37	-	52.390176	38.939112	3	1,10	Пластик	1	0.8	Металл	0	-	-	нет	ПЭТ
6473	Задонский район	г. Задонск	Тешевская	57	-	52.392495	38.941672	4	1,10	Пластик	1	0.8	Металл	0	-	-	нет	ПЭТ
6474	Задонский район	г. Задонск	Мира	53	-	52.392423	38.944291	2	1,10	Пластик	1	0.8	Пластик	0	-	-	нет	ПЭТ
6475	Задонский район	г. Задонск	Сокольская	38	-	52.393121	38.945925	4	1,10	Пластик	1	0.8	Металл	0	-	-	нет	ПЭТ
6476	Задонский район	г. Задонск	Дубовая	3	-	52.394079	38.948006	2	1,10	Пластик	1	0.8	Металл	0	-	-	нет	ПЭТ
6477	Задонский район	г. Задонск	Попова	2	а	52.387299	38.94843	1	1,10	Пластик	1	0.8	Металл	0	-	-	нет	ПЭТ
6478	Задонский район	г. Задонск	Верхняя	1	-	52.390072	38.948403	1	1,10	Пластик	1	0.8	Металл	0	-	-	нет	ПЭТ
6479	Задонский район	г. Задонск	Верхняя	37	-	52.391751	38.955916	3	1,10	Пластик	1	0.8	Металл	0	-	-	нет	ПЭТ
6480	Задонский район	г. Задонск	Коммунаров	1	-	52.399581	38.925088	3	1,10	Пластик	1	0.8	Металл	0	-	-	нет	ПЭТ
6481	Задонский район	г. Задонск	Одноличка	13	-	52.390905	38.923188	2	1,10	Пластик	1	0.8	Металл	0	-	-	нет	ПЭТ
6482	Задонский район	г. Задонск	пер. Бебеля	17	-	52.387319	38.929507	2	1,10	Пластик	1	0.8	Металл	0	-	-	нет	ПЭТ
6483	Задонский район	г. Задонск	Олимпийская	1	-	52.379684	38.917079	2	1,10	Пластик	1	0.8	Металл	0	-	-	нет	ПЭТ
6484	Задонский район	г. Задонск	Буденного	43	-	52.378254	38.933823	2	1,10	Пластик	1	0.8	Металл	0	-	-	нет	ПЭТ
6485	Задонский район	г. Задонск	Буденного	15	-	52.379506	38.926710	5	1,10	Пластик	1	0.8	Металл	0	-	-	нет	ПЭТ
6486	Задонский район	г. Задонск	Буденного	7	-	52.379729	38.925229	1	1,10	Пластик	1	0.8	Металл	0	-	-	нет	ПЭТ
6487	Задонский район	г. Задонск	Лесная	2	-	52.382937	38.915465	3	1,10	Пластик	1	0.8	Металл	0	-	-	нет	ПЭТ
6488	Задонский район	г. Задонск	Советская	12	а	52.387746	38.917376	5	1,10	Пластик	1	0.8	Металл	0	-	-	нет	ПЭТ
6489	Задонский район	г. Задонск	К. Маркса	1	-	52.409472	38.923274	4	1,10	Пластик	1	0.8	Металл	0	-	-	нет	ПЭТ
6490	Задонский район	г. Задонск	К. Маркса	7	-	52.40801	38.922061	2	1,10	Пластик	1	0.8	Металл	0	-	-	нет	ПЭТ
6491	Задонский район	г. Задонск	К. Маркса	15	-	52.407015	38.921835	2	1,10	Пластик	1	0.8	Металл	0	-	-	нет	ПЭТ
6492	Задонский район	г. Задонск	К. Маркса	25	-	52.405592	38.921358	1	1,10	Пластик	1	0.8	Металл	0	-	-	нет	ПЭТ
6493	Задонский район	г. Задонск	К. Маркса	55	-	52.400958	38.919661	2	1,10	Пластик	1	0.8	Металл	0	-	-	нет	ПЭТ
6494	Задонский район	г. Задонск	К. Маркса	93	-	52.39682	38.917893	2	1,10	Пластик	0	-	-	0	-	-	нет	-
6495	Задонский район	г. Задонск	К. Маркса	157	-	52.386553	38.913576	4	1,10	Пластик	1	0.8	Металл	0	-	-	нет	ПЭТ
6496	Задонский район	г. Задонск	К. Маркса	137	-	52.388596	38.914071	4	1,10	Пластик	1	0.8	Металл	0	-	-	нет	ПЭТ
6497	Задонский район	г. Задонск	Ленина	13	-	52.391474	38.914491	2	1,10	Пластик	0	-	-	0	-	-	нет	-
6498	Задонский район	г. Задонск	Запрудная	1	в	52.378063	38.938303	4	1,10	Пластик	1	0.8	Металл	0	-	-	нет	ПЭТ
6499	Задонский район	г. Задонск	Запрудная	9	-	52.378477	38.934733	2	1,10	Пластик	0	-	-	0	-	-	нет	-
6500	Задонский район	г. Задонск	Полевая	10	-	52.405391	38.949688	1	1,10	Пластик	1	0.8	Металл	0	-	-	нет	ПЭТ
6501	Задонский район	г. Задонск	Зеленая	8	-	52.407039	38.947476	2	1,10	Пластик	1	0.8	Металл	0	-	-	нет	ПЭТ
6502	Задонский район	г. Задонск	Семашко	98	-	52.379314	38.93404	3	1,10	Пластик	1	0.8	Металл	0	-	-	нет	ПЭТ
6503	Задонский район	г. Задонск	Семашко	15	-	52.381674	38.918670	3	1,10	Пластик	1	0.8	Металл	0	-	-	нет	ПЭТ
6504	Задонский район	г. Задонск	К. Маркса	107	-	52.395268	38.917622	1	0,75	Металл	0	-	-	0	-	-	нет	-
6505	Задонский район	п. Мирный	БО Голубой огонек	-	-	52.446286	38.942048	4	0,75	Металл	0	-	-	0	-	-	нет	-
6506	Задонский район	г. Задонск	Степанищева	21	-	52.388256	38.936743	2	0,75	Металл	0	-	-	0	-	-	нет	-
6507	Задонский район	г. Задонск	Степанищева	17	-	52.389323	38.934706	1	0,75	Металл	0	-	-	0	-	-	нет	-
6508	Задонский район	с. Гнилуша	Птицефабрика	-	-	52.32611	39.088246	5	0,75	Металл	0	-	-	0	-	-	нет	-
6509	Задонский район	с. Верхнее Казачье	Птицефабрика	-	-	52.349535	38.868808	1	1,10	Пластик	0	-	-	0	-	-	нет	-
6510	Задонский район	д. Малое Панарино	Липовая	-	-	52.400893	38.897003	8	0,75	Металл	0	-	-	0	-	-	нет	-
6511	Задонский район	г. Задонск	Советская	48	-	52.385416	38.926238	3	1,10	Пластик	0	-	-	0	-	-	нет	-
6512	Задонский район	с. Рогожино	-	-	-	52.562321	39.059689	5	0,75	Металл	0	-	-	0	-	-	нет	-
6513	Задонский район	с. Хмелинец	Сахарный завод	-	-	52.464165	38.887804	2	0,75	Металл	0	-	-	0	-	-	нет	-
6514	Задонский район	с. Хмелинец	Сахарный завод	-	-	52.463783	38.882099	1	0,75	Металл	0	-	-	0	-	-	нет	-

Приложение 2 к приказу управления экологии и природных ресурсов Липецкой области
«Приложение А6. Реестр контейнерных площадок (по данным РО) Центральная зона.

№ п/п	Данные о нахождении мест (площадок) накопления твердых коммунальных отходов							Контейнеры для несортированных отходов			Контейнеры для утилизируемых отходов (раздельный сбор)			Контейнеры для сбора крупногабаритных отходов			Точка бестарного сбора (да/нет)	Примечание
	Муниципальное образование	Населенный пункт	Улица	Дом	Корпус/ Строение	Широта	Долгота	Кол-во	Емкость (отдельного контейнера)	Материал контейнера	Кол-во	Емкость (отдельного контейнера)	Материал контейнера	Кол-во	Емкость (отдельного	Материал контейнера		
6515	Задонский район	с. Хмелинец	Сахарный завод	-	-	52.461820		3	0,75	Металл	0	-	-	0	-	-	нет	-
6516	Задонский район	д. Ливенская	РТП Аврора	-	-	52.463281	38.841992	1	0,75	Металл	0	-	-	0	-	-	нет	-
6517	Задонский район	усарка ж/д ст	Задонский элеватор	-	-	52.555447	38.693123	1	0,75	Металл	0	-	-	0	-	-	нет	-
6518	Задонский район	с. Скорняково	Центральная	11	-	52.672536	38.920302	1	0,75	Металл	0	-	-	0	-	-	нет	-
6519	Задонский район	с. Казино	Центральная	28	-	52.584708	39.139127	1	0,75	Металл	0	-	-	0	-	-	нет	-
6520	Задонский район	Патриаршая ж/д ст	Дачная	13	-	52.652129	39.060875	1	0,75	Металл	0	-	-	0	-	-	нет	-
6521	Задонский район	Патриаршая ж/д ст	Дачная	2	-	52.656693	39.067759	1	0,75	Металл	0	-	-	0	-	-	нет	-
6522	Задонский район	Патриаршая ж/д ст	Дачная	20	-	52.656199	39.065887	2	0,75	Металл	0	-	-	0	-	-	нет	-
6523	Задонский район	Бутырский с/с	БО Дон	-	-	52.507566	38.938506	2	0,75	Металл	0	-	-	0	-	-	нет	-
6524	Задонский район	Патриаршая ж/д ст	Дачная	60	-	52.652459	39.054117	2	0,75	Металл	0	-	-	0	-	-	нет	-
6525	Задонский район	Патриаршая ж/д ст	Дачная	102	-	52.652512	39.054101	1	0,75	Металл	0	-	-	0	-	-	нет	-
6526	Задонский район	с. Бутырки	Птицеферма Куриное царство Цех №1	-	-	52.524365	38.961998	2	0,75	Металл	0	-	-	0	-	-	нет	-
6527	Задонский район	с. Бутырки	Птицеферма Куриное царство Цех №2	-	-	52.528291	38.966719	3	0,75	Металл	0	-	-	0	-	-	нет	-
6528	Задонский район	с. Бутырки	Птицеферма Куриное царство Цех №3	-	-	52.526668	38.981567	4	0,75	Металл	0	-	-	0	-	-	нет	-
6529	Задонский район	с. Бутырки	Птицеферма Куриное царство Цех №4	-	-	52.538026	39.031092	5	0,75	Металл	0	-	-	0	-	-	нет	-
6530	Задонский район	с. Бутырки	Птицеферма Куриное царство Цех №5	-	-	52.542056	39.041477	6	0,75	Металл	0	-	-	0	-	-	нет	-
6531	Задонский район	с. Бутырки	Птицеферма Куриное царство Цех №6	-	-	52.534939	39.039331	7	0,75	Металл	0	-	-	0	-	-	нет	-
6532	Задонский район	г. Задонск	Бебеля	70	-	52.385492	38.924534	2	1,10	Пластик	0	-	-	0	-	-	нет	-
6533	Задонский район	г. Задонск	Бебеля	70	-	52.385492	38.924534	2	1,10	Пластик	1	0.8	Металл	0	-	-	нет	ПЭТ
6534	Задонский район	г. Задонск	Центральный пр.	1	-	52.388683	38.951651	3	1,10	Пластик	1	0.8	Металл	0	-	-	нет	ПЭТ
6535	Задонский район	г. Задонск	Центральный пр.	2	-	52.391537	38.950958	3	1,10	Пластик	1	0.8	Металл	0	-	-	нет	ПЭТ
6536	Задонский район	Патриаршая ж/д ст	Дачная	7	-	52.652584	39.063707	2	0,75	Металл	0	-	-	0	-	-	нет	-
6537	Задонский район	г. Задонск	70 лет Октября	49	-	52.405171	38.947145	3	1,10	Пластик	1	0.8	Пластик	0	-	-	нет	ПЭТ
6538	Задонский район	г. Задонск	Комсомольская	1	-	52.384746	38.912912	4	1,10	Пластик	1	0.8	Металл	0	-	-	нет	ПЭТ
6539	Задонский район	г. Задонск	Липецкая	11	-	52.390115	38.956339	3	1,10	Пластик	1	0.8	Металл	0	-	-	нет	ПЭТ
6540	Задонский район	г. Задонск	Песчаная	17	а	52.390391	38.937103	2	1,10	Пластик	1	0.8	Металл	0	-	-	нет	ПЭТ
6541	Задонский район	г. Задонск	Рабочая	46	-	52.398215	38.925408	4	1,10	Пластик	1	0.8	Металл	0	-	-	нет	ПЭТ
6542	Задонский район	г. Задонск	Севастьянова	3	-	52.389525		4	0,75	Металл	1	0.8	Металл	0	-	-	нет	ПЭТ
6543	Задонский район	с. Уткино	Центральная.	12	-	52.354084		0	-	-	0	-	-	0	-	-	да	-
6544	Задонский район	д. Тешевка	Задонская	2	-	52.372537		0	-	-	0	-	-	0	-	-	да	-

Приложение 2 к приказу управления экологии и природных ресурсов Липецкой области
Приложение А6. Реестр контейнерных площадок (по данным РО) Елецкая зона.

№ п/п	Данные о нахождении мест (площадок) накопления твердых коммунальных отходов							Контейнеры для несортированных отходов			Контейнеры для утилизируемых отходов (раздельный сбор)			Контейнеры для сбора крупногабаритных отходов			Точка бестарного сбора (да/нет)	Примечание
	Муниципальное образование	Населенный пункт	Улица	Дом	Корпус/ Строение	Широта	Долгота	Кол-во	Емкость (отдельного контейнера)	Материал контейнера	Кол-во	Емкость	Материал контейнера	Кол-во	Емкость	Материал контейнера		
1	Елецкий район	д.Чибисовка	Мира	37	-	52.605818	38.715386	2	0,75	Металл	0	-	-	0	-	-	нет	-
2	Елецкий район	д.Чибисовка	Мира	61	-	52.605818	38.715386	1	0,75	Металл	0	-	-	0	-	-	нет	-
3	Елецкий район	п.Солидарность	Пригородная	34	-	52.6005	38.5611	4	1,10	Пластик	0	-	-	1	8	Металл	-	-
4	Елецкий район	п.Солидарность	Новоселов	1	-	52.5959	38.5590	4	1,10	Пластик	0	-	-	0	-	-	нет	-
5	Елецкий район	п.Солидарность	Новоселов	41	-	52.6002	38.5628	4	1,10	Пластик	0	-	-	0	-	-	нет	-
6	Елецкий район	п.Солидарность	Лесная	1	-	52.596	38.5688	4	1,10	Пластик	0	-	-	0	-	-	нет	-
7	Елецкий район	п.Солидарность	Лесная	1	а	52.5972	38.5707	3	1,10	Пластик	0	-	-	0	-	-	нет	-
8	Елецкий район	п.Солидарность	Лесная	8	а	52.599	38.5661	4	1,10	Пластик	0	-	-	1	8	Металл	-	-
9	Елецкий район	п.Солидарность	Школьная	3	-	52.5968	38.5732	3	1,10	Пластик	0	-	-	0	-	-	нет	-
10	Елецкий район	п.Солидарность	Первомайская	19	-	52.5936	38.5779	3	1,10	Пластик	0	-	-	0	-	-	нет	-
11	Елецкий район	п.Солидарность	Первомайская	29	-	52.5929	38.5772	2	1,10	Пластик	0	-	-	0	-	-	нет	-
12	Елецкий район	п.Солидарность	Садовая	1	-	52.5965	38.5755	3	1,10	Пластик	0	-	-	0	-	-	нет	-
13	Елецкий район	п.Солидарность	Октябрьская	1	-	52.5961	38.5778	3	1,10	Пластик	0	-	-	0	-	-	нет	-
14	Елецкий район	п.Солидарность	Максимова	17	а	52.5974	38.5847	4	1,10	Пластик	0	-	-	1	8	Металл	-	-
15	Елецкий район	п.Солидарность	Дубовая	1	-	52.5939	38.589	3	1,10	Пластик	0	-	-	1	8	Металл	-	-
16	Елецкий район	п.Солидарность	Березовая	1	-	52.5945	38.5855	3	1,10	Пластик	0	-	-	0	-	-	нет	-
17	Елецкий район	п.Солидарность	Полевая	1	-	52.5941	38.5877	2	1,10	Пластик	0	-	-	0	-	-	нет	-
18	Елецкий район	п.Солидарность	Комсомольская	1	-	52.5942	38.5865	3	1,10	Пластик	0	-	-	0	-	-	нет	-
19	Елецкий район	п.Солидарность	Садовая	30	-	52.5919	38.5732	3	1,10	Пластик	0	-	-	0	-	-	нет	-
20	Елецкий район	п.Солидарность	Солнечная	1	-	52.598	38.5564	3	1,10	Пластик	0	-	-	0	-	-	нет	-
21	Елецкий район	п.Солидарность	Стадионная	1	-	52.5944	38.5607	3	1,10	Пластик	0	-	-	0	-	-	нет	-
22	Елецкий район	п.Солидарность	Школьная	28	-	52.5941	38.57	4	1,10	Пластик	0	-	-	0	-	-	нет	-
23	Елецкий район	п.Солидарность	Дачная	9	-	52.5969	38.564	4	1,10	Пластик	0	-	-	1	8	Металл	-	-
24	Елецкий район	с.Архангельское	Совхозная	2	-	52.5672	38.6167	2	0,75	Металл	0	-	-	0	-	-	нет	-
25	Елецкий район	с.Архангельское	Торговая	8	-	52.5675	38.6097	2	0,75	Металл	0	-	-	0	-	-	нет	-
26	Елецкий район	с.Архангельское	Овражная	11	-	52.5663	38.6082	2	0,75	Металл	0	-	-	0	-	-	нет	-
27	Елецкий район	с.Архангельское	Овражная	5	-	52.5665	38.6054	2	0,75	Металл	0	-	-	0	-	-	нет	-
28	Елецкий район	с.Архангельское	Прудовая	9	-	52.5647	38.6009	2	0,75	Металл	0	-	-	0	-	-	нет	-
29	Елецкий район	с.Архангельское	Центральная	23	-	52.5592	38.6101	2	0,75	Металл	0	-	-	0	-	-	нет	-
30	Елецкий район	с.Архангельское	Центральная	8	-	52.5614	38.6115	2	0,75	Металл	0	-	-	0	-	-	нет	-
31	Елецкий район	с.Архангельское	Центральная	1	-	52.5634	38.6128	2	0,75	Металл	0	-	-	0	-	-	нет	-
32	Елецкий район	с.Архангельское	Клубная	18	-	52.5645	38.6112	2	0,75	Металл	0	-	-	0	-	-	нет	-
33	Елецкий район	с.Архангельское	Клубная	12	-	52.5645	38.6112	2	0,75	Металл	0	-	-	0	-	-	нет	-
34	Елецкий район	с.Архангельское	Яблоневая	5	-	52.5629	38.6075	2	0,75	Металл	0	-	-	0	-	-	нет	-
35	Елецкий район	с.Архангельское	Каштановая	8	-	52.5602	38.6153	2	0,75	Металл	0	-	-	0	-	-	нет	-
36	Елецкий район	с.Новый Ольшанец	Клубная	3	-	52.6342	38.6676	3	0,75	Металл	0	-	-	0	-	-	нет	-
37	Елецкий район	с.Новый Ольшанец	Клубная	8	-	52.6351	38.6722	3	0,75	Металл	0	-	-	0	-	-	нет	-
38	Елецкий район	с.Новый Ольшанец	Заовражная	17	-	52.6322	38.6763	2	0,75	Металл	0	-	-	0	-	-	нет	-
39	Елецкий район	с.Новый Ольшанец	пер.Каштановый	-	-	52.6326	38.6712	1	0,75	Металл	0	-	-	0	-	-	нет	-
40	Елецкий район	с.Новый Ольшанец	Сиреневая	12	-	52.6297	38.6715	1	0,75	Металл	0	-	-	0	-	-	нет	-
41	Елецкий район	Архангельский с/с	Железнодорожная	-	-	52.563	38.6342	1	0,75	Металл	0	-	-	0	-	-	нет	-
42	Елецкий район	с. Большие Извалы	Мира	2	-	52.543476	38.749854	2	1,10	Пластик	0	-	-	0	-	-	нет	-
43	Елецкий район	с. Большие Извалы	Мира	10	-	52.543476	38.749854	2	1,10	Пластик	0	-	-	0	-	-	нет	-
44	Елецкий район	с. Большие Извалы	возле котельной ДК	-	-	52.548646	38.761999	3	0,75	Металл	0	-	-	0	-	-	нет	-
45	Елецкий район	с. Большие Извалы	Мира	24	-	52.542233	38.748506	2	1,10	Пластик	0	-	-	0	-	-	нет	-
46	Елецкий район	с. Большие Извалы	Советская	32	-	52.546467	38.748659	2	1,10	Пластик	0	-	-	0	-	-	нет	-
47	Елецкий район	с. Большие Извалы	Советсая	1	-	52.548170	38.752216	2	1,10	Пластик	0	-	-	0	-	-	нет	-
48	Елецкий район	с. Большие Извалы	Советская	61	-	52.546467	38.748659	2	1,10	Пластик	0	-	-	0	-	-	нет	-
49	Елецкий район	с. Большие Извалы	Советская	28	а	52.546467	38.748659	2	1,10	Пластик	0	-	-	0	-	-	нет	-
50	Елецкий район	с. Большие Извалы	возле детского сада	-	-	52.548646	38.761999	1	0,75	Металл	0	-	-	0	-	-	нет	-
51	Елецкий район	с. Большие Извалы	Советская	14	-	52.548170	38.752216	2	1,10	Пластик	0	-	-	0	-	-	нет	-
52	Елецкий район	с. Большие Извалы	Советская	34	-	52.547151	38.746117	2	0,75	Металл	0	-	-	0	-	-	нет	-
53	Елецкий район	с. Большие Извалы	Школьная	16	-	52.548646	38.761999	1	0,75	Металл	0	-	-	0	-	-	нет	-
54	Елецкий район	с. Большие Извалы	Школьная	3	-	52.549829	38.756115	2	1,10	Пластик	0	-	-	0	-	-	нет	-
55	Елецкий район	с. Большие Извалы	Школьная	10	-	52.549829	38.756115	1	1,10	Пластик	0	-	-	0	-	-	нет	-
56	Елецкий район	с. Большие Извалы	Кооперативная	35	-	52.54846	38.761056	2	0,75	Металл	0	-	-	0	-	-	нет	-
57	Елецкий район	с. Большие Извалы	Кооперативная	7	-	52.549396	38.759726	2	1,10	Пластик	0	-	-	0	-	-	нет	-
58	Елецкий район	с. Большие Извалы	Совхозная	2	-	52.547923	38.76579	1	0,75	Металл	0	-	-	0	-	-	нет	-
59	Елецкий район	с. Большие Извалы	Совхозная	8	-	52.550962	38.764937	1	0,75	Металл	0	-	-	0	-	-	нет	-
60	Елецкий район	с. Большие Извалы	Липецкая	10	-	52.548646	38.761999	2	1,10	Пластик	0	-	-	0	-	-	нет	-

Приложение 2 к приказу управления экологии и природных ресурсов Липецкой области
Приложение А6. Реестр контейнерных площадок (по данным РО) Елецкая зона.

№ п/п	Данные о нахождении мест (площадок) накопления твердых коммунальных отходов							Контейнеры для несортированных отходов			Контейнеры для утилизируемых отходов (раздельный сбор)			Контейнеры для сбора крупногабаритных отходов			Точка бестарного сбора (да/нет)	Примечание
	Муниципальное образование	Населенный пункт	Улица	Дом	Корпус/ Строение	Широта	Долгота	Кол-во	Емкость (отдельного контейнера)	Материал контейнера	Кол-во	Емкость	Материал контейнера	Кол-во	Емкость	Материал контейнера		
61	Елецкий район	д. Екатериновка	Дорожная	45	-	52.556493	38.69679	2	1,10	Пластик	0	-	-	0	-	-	нет	-
62	Елецкий район	д. Екатериновка	Дорожная	29	-	52.556493	38.69679	2	1,10	Пластик	0	-	-	0	-	-	нет	-
63	Елецкий район	д. Екатериновка	Дорожная	13	-	52.556493	38.69679	2	1,10	Пластик	0	-	-	0	-	-	нет	-
64	Елецкий район	д. Екатериновка	Дорожная	1	-	52.556493	38.69679	2	1,10	Пластик	0	-	-	0	-	-	нет	-
65	Елецкий район	д. Екатериновка	Октябрьская	9	-	52.557725	38.696458	2	1,10	Пластик	0	-	-	0	-	-	нет	-
66	Елецкий район	д. Екатериновка	Октябрьская	29	-	52.557725	38.696458	2	1,10	Пластик	0	-	-	0	-	-	нет	-
67	Елецкий район	д. Екатериновка	Октябрьская	57	-	52.557725	38.696458	2	1,10	Пластик	0	-	-	0	-	-	нет	-
68	Елецкий район	д. Екатериновка	Октябрьская	63	-	52.557725	38.696458	2	1,10	Пластик	0	-	-	0	-	-	нет	-
69	Елецкий район	д. Екатериновка	Октябрьская	75	-	52.557725	38.696458	2	1,10	Пластик	0	-	-	0	-	-	нет	-
70	Елецкий район	д. Екатериновка	Октябрьская	81	-	52.557725	38.696458	2	1,10	Пластик	0	-	-	0	-	-	нет	-
71	Елецкий район	д. Екатериновка	Октябрьская	101	-	52.557725	38.696458	2	1,10	Пластик	0	-	-	0	-	-	нет	-
72	Елецкий район	д. Екатериновка	Клубная	14	-	52.556493	38.69679	3	0,75	Металл	0	-	-	0	-	-	нет	-
73	Елецкий район	д. Екатериновка	Клубная, баня	29	-	52.556493	38.69679	2	0,75	Металл	0	-	-	0	-	-	нет	-
74	Елецкий район	д. Екатериновка	Клубная	9	-	52.556493	38.69679	2	0,75	Металл	0	-	-	0	-	-	нет	-
75	Елецкий район	д. Екатериновка	Полевая	2	-	52.556493	38.69679	2	0,75	Металл	0	-	-	0	-	-	нет	-
76	Елецкий район	д. Малые Извалы	Садовая	85	-	52.524632	38.797474	2	0,75	Металл	0	-	-	0	-	-	нет	-
77	Елецкий район	д. Малые Извалы	Садовая	56	-	52.524632	38.797474	3	0,75	Металл	0	-	-	0	-	-	нет	-
78	Елецкий район	д. Малые Извалы	Садовая	36	-	52.524632	38.797474	2	0,75	Металл	0	-	-	0	-	-	нет	-
79	Елецкий район	д. Малые Извалы	Садовая	26	-	52.524632	38.797474	2	0,75	Металл	0	-	-	0	-	-	нет	-
80	Елецкий район	д. Малые Извалы	Садовая	8	-	52.524632	38.797474	2	0,75	Металл	0	-	-	0	-	-	нет	-
81	Елецкий район	д. Малые Извалы	Садовая	5	-	52.524632	38.797474	1	0,75	Металл	0	-	-	0	-	-	нет	-
82	Елецкий район	п.Маяк	Советская	3	-	52.496449	38.262096	4	1,10	Пластик	0	-	-	0	-	-	нет	-
83	Елецкий район	п.Маяк	Строителей	12	-	52.496449	38.262096	4	1,10	Пластик	0	-	-	0	-	-	нет	-
84	Елецкий район	п.Маяк	Садовая	3	-	52.496449	38.262096	4	1,10	Пластик	0	-	-	0	-	-	нет	-
85	Елецкий район	п.Маяк	Советская	4	-	52.496449	38.262096	1	1,10	Пластик	0	-	-	0	-	-	нет	-
86	Елецкий район	п.Маяк	Совхозная	5	-	52.496449	38.262096	4	1,10	Пластик	0	-	-	0	-	-	нет	-
87	Елецкий район	п.Маяк	Садовая	11	-	52.496449	38.262096	4	1,10	Пластик	0	-	-	1	8	Металл	-	-
88	Елецкий район	п.Маяк	Елецкая	19	-	52.496449	38.262096	2	1,10	Пластик	0	-	-	0	-	-	нет	-
89	Елецкий район	п.Маяк	Советская	8	-	52.496449	38.262096	4	1,10	Пластик	0	-	-	0	-	-	нет	-
90	Елецкий район	п.Маяк	Ссветская	10	-	52.496449	38.262096	3	1,10	Пластик	0	-	-	0	-	-	нет	-
91	Елецкий район	п.Маяк	Тихая	-	-	52.496449	38.262096	3	1,10	Пластик	0	-	-	0	-	-	нет	-
92	Елецкий район	п.Маяк	Рабочая напротив дома № 1	-	-	52.496449	38.262096	4	1,10	Пластик	0	-	-	0	-	-	нет	-
93	Елецкий район	п.Маяк	Луговая	-	-	52.496449	38.262096	4	1,10	Пластик	0	-	-	0	-	-	нет	-
94	Елецкий район	п.Маяк	Луговая	-	-	52.496449	38.262096	2	1,10	Пластик	0	-	-	0	-	-	нет	-
95	Елецкий район	п.Маяк	за зданием школы	-	-	52.496449	38.262096	1	1,10	Пластик	0	-	-	0	-	-	нет	-
96	Елецкий район	с.Крутое	Новоселов	2	-	52.532971	38.366300	2	0,75	Металл	0	-	-	0	-	-	нет	-
97	Елецкий район	с.Крутое	Новоселов	12	-	52.532971	38.366300	2	0,75	Металл	0	-	-	0	-	-	нет	-
98	Елецкий район	с.Крутое	Промышленная	23	-	52.532971	38.366300	2	0,75	Металл	0	-	-	0	-	-	нет	-
99	Елецкий район	с.Крутое	Промышленная	11	-	52.532971	38.366300	1	0,75	Металл	0	-	-	1	8	Металл	-	-
100	Елецкий район	с.Крутое	Южная	13	-	52.532971	38.366300	1	0,75	Металл	0	-	-	0	-	-	нет	-
101	Елецкий район	с.Крутое	Коллективная	10	-	52.532971	38.366300	2	0,75	Металл	0	-	-	0	-	-	нет	-
102	Елецкий район	с.Крутое	Коллективная	35	-	52.532971	38.366300	1	0,75	Металл	0	-	-	0	-	-	нет	-
103	Елецкий район	с.Крутое	Коллективная	27	-	52.532971	38.366300	2	0,75	Металл	0	-	-	0	-	-	нет	-
104	Елецкий район	с.Крутое	Транспортная	11	-	52.532971	38.366300	1	0,75	Металл	0	-	-	0	-	-	нет	-
105	Елецкий район	с.Крутое	Транспортная	29	-	52.532971	38.366300	2	0,75	Металл	0	-	-	0	-	-	нет	-
106	Елецкий район	с.Крутое	Транспортная	41	-	52.532971	38.366300	1	0,75	Металл	0	-	-	0	-	-	нет	-
107	Елецкий район	с.Крутое	Сельская	2	-	52.532971	38.366300	1	0,75	Металл	0	-	-	0	-	-	нет	-
108	Елецкий район	с.Крутое	Сельская	9	-	52.532971	38.366300	2	0,75	Металл	0	-	-	0	-	-	нет	-
109	Елецкий район	с.Крутое	пер.Рабочий	2	-	52.532971	38.366300	0	-	-	0	-	-	0	-	-	нет	-
110	Елецкий район	с.Долгое	Яблоневая	4	-	52.527229	38.325768	1	0,75	Металл	0	-	-	0	-	-	нет	-
111	Елецкий район	с.Долгое	Солнечная	2	-	52.527229	38.325768	1	0,75	Металл	0	-	-	0	-	-	нет	-
112	Елецкий район	с.Долгое	Солнечная	9	-	52.527229	38.325768	1	0,75	Металл	0	-	-	0	-	-	нет	-
113	Елецкий район	с.Долгое	Солнечная	7	-	52.527229	38.325768	2	0,75	Металл	0	-	-	0	-	-	нет	-
114	Елецкий район	с.Долгое	Ани Гайтеровой	3	-	52.527229	38.325768	2	0,75	Металл	0	-	-	0	-	-	нет	-
115	Елецкий район	с.Долгое	Долгая	12	-	52.527229	38.325768	2	1,10	Пластик	0	-	-	0	-	-	нет	-
116	Елецкий район	с.Волчье	Полянская	1	-	52.523679	38.284374	1	0,75	Металл	0	-	-	0	-	-	нет	-
117	Елецкий район	с.Волчье	Полянская	22	-	52.523679	38.284374	3	0,75	Металл	0	-	-	0	-	-	нет	-
118	Елецкий район	д.Урывки	Полевая	1	-	52.547272	38.234122	1	0,75	Металл	0	-	-	0	-	-	нет	-
119	Елецкий район	д.Урывки	Озерная	12	-	52.547272	38.234122	2	0,75	Металл	0	-	-	0	-	-	нет	-
120	Елецкий район	д.Урывки	Озерная	22	-	52.547272	38.234122	1	0,75	Металл	0	-	-	0	-	-	нет	-

Приложение 2 к приказу управления экологии и природных ресурсов Липецкой области
Приложение А6. Реестр контейнерных площадок (по данным РО) Елецкая зона.

№ п/п	Данные о нахождении мест (площадок) накопления твердых коммунальных отходов							Контейнеры для несортированных отходов			Контейнеры для утилизируемых отходов (раздельный сбор)			Контейнеры для сбора крупногабаритных отходов			Точка бестарного сбора (да/нет)	Примечание
	Муниципальное образование	Населенный пункт	Улица	Дом	Корпус/ Строение	Широта	Долгота	Кол-во	Емкость (отдельного контейнера)	Материал контейнера	Кол-во	Емкость	Материал контейнера	Кол-во	Емкость	Материал контейнера		
121	Елецкий район	д.Урывки	Верхняя	13	-	52.547272	38.234122	1	0,75	Металл	0	-	-	0	-	-	нет	-
122	Елецкий район	д.Урывки	Верхняя	9	-	52.547272	38.234122	0	-	-	0	-	-	0	-	-	нет	-
123	Елецкий район	д.Урывки	Верхняя	5	-	52.547272	38.234122	1	0,75	Металл	0	-	-	0	-	-	нет	-
124	Елецкий район	д.Урывки	Лесная	1	-	52.547272	38.234122	2	0,75	Металл	0	-	-	0	-	-	нет	-
125	Елецкий район	д.Урывки	Лесная	10	-	52.547272	38.234122	1	0,75	Металл	0	-	-	0	-	-	нет	-
126	Елецкий район	д.Урывки	Лесные дворы в районе пруда	-	-	52.547272	38.234122	1	0,75	Металл	0	-	-	0	-	-	нет	-
127	Елецкий район	д.Урывки	Лесные дворы в районе ГРП	-	-	52.547272	38.234122	2	0,75	Металл	0	-	-	0	-	-	нет	-
128	Елецкий район	д.Марчуки	Михайловская напротив церкви	-	-	52.517191	38.214206	1	1,10	Пластик	0	-	-	0	-	-	нет	-
129	Елецкий район	д.Марчуки	Михайловская	5	-	52.517191	38.214206	1	1,10	Пластик	0	-	-	0	-	-	нет	-
130	Елецкий район	д.Марчуки	Михайловская	15	-	52.517191	38.214206	1	1,10	Пластик	0	-	-	0	-	-	нет	-
131	Елецкий район	д.Марчуки	Дорожная	33	-	52.517191	38.214206	2	1,10	Пластик	0	-	-	0	-	-	нет	-
132	Елецкий район	д.Марчуки	Запрудная	9	-	52.517191	38.214206	1	1,10	Пластик	0	-	-	0	-	-	нет	-
133	Елецкий район	д.Марчуки	Дорожная	1	-	52.517191	38.214206	1	1,10	Пластик	0	-	-	0	-	-	нет	-
134	Елецкий район	д.Марчуки	Дорожная	8	-	52.517191	38.214206	2	1,10	Пластик	0	-	-	0	-	-	нет	-
135	Елецкий район	д.Марчуки	Тенистая	9	-	52.517191	38.214206	1	1,10	Пластик	0	-	-	0	-	-	нет	-
136	Елецкий район	с.Волчье	Полянская	6	-	52.523679	38.284374	2	1,10	Пластик	0	-	-	0	-	-	нет	-
137	Елецкий район	с.Волчье	Полянская	11	-	52.523679	38.284374	4	1,10	Пластик	0	-	-	0	-	-	нет	-
138	Елецкий район	с.Волчье	Придорожная	15	-	52.523679	38.284374	1	1,10	Пластик	0	-	-	0	-	-	нет	-
139	Елецкий район	с.Волчье	Новосельская	1	-	52.523679	38.284374	4	1,10	Пластик	0	-	-	0	-	-	нет	-
140	Елецкий район	с.Волчье	Почтовая	12	-	52.523679	38.284374	1	1,10	Пластик	0	-	-	0	-	-	нет	-
141	Елецкий район	с. Воронец	Клубная	17	-	52.522068	38.491103	3	1,10	Пластик	0	-	-	0	-	-	нет	-
142	Елецкий район	с. Воронец	Клубная	14	-	52.522068	38.491103	2	1,10	Пластик	0	-	-	0	-	-	нет	-
143	Елецкий район	с. Воронец	Садовая	20	-	52.522068	38.491103	1	0,75	Металл	0	-	-	0	-	-	нет	-
144	Елецкий район	с. Воронец	Садовая	31	а	52.522490	38.502611	2	1,10	Пластик	0	-	-	0	-	-	нет	-
145	Елецкий район	с. Воронец	Садовая	27	-	52.522068	38.491103	1	0,75	Металл	0	-	-	0	-	-	нет	-
146	Елецкий район	с. Воронец	Садовая	35	-	52.522068	38.491103	2	1,10	Пластик	0	-	-	0	-	-	нет	-
147	Елецкий район	с. Воронец	Садовая	29	-	52.522068	38.491103	1	0,75	Металл	0	-	-	0	-	-	нет	-
148	Елецкий район	с. Воронец	Овражная	8	-	52.522068	38.491103	2	1,10	Пластик	0	-	-	0	-	-	нет	-
149	Елецкий район	с. Воронец	Овражная	19	-	52.523870	38.491723	1	1,10	Пластик	0	-	-	0	-	-	нет	-
150	Елецкий район	с. Воронец	Школьная	20	-	52.522068	38.491103	2	1,10	Пластик	0	-	-	0	-	-	нет	-
151	Елецкий район	с. Воронец	Школьная	8	-	52.523870	38.491723	2	1,10	Пластик	0	-	-	0	-	-	нет	-
152	Елецкий район	с. Воронец	Школьная	2	-	52.522068	38.491103	2	1,10	Пластик	0	-	-	0	-	-	нет	-
153	Елецкий район	с. Воронец	Школьная	13	-	52.522068	38.491103	2	1,10	Пластик	0	-	-	0	-	-	нет	-
154	Измалковский	д.Хухлово	-	5	-	52.5118	37.9264	1	0,75	Металл	0	-	-	0	-	-	нет	-
155	Елецкий район	с. Воронец	Молодежная	26	-	52.522068	38.491103	3	1,10	Пластик	0	-	-	0	-	-	нет	-
156	Елецкий район	с. Воронец	Молодежная	40	-	52.522068	38.491103	3	1,10	Пластик	0	-	-	0	-	-	нет	-
157	Елецкий район	с. Воронец	Молодежная	36	-	52.522068	38.491103	2	1,10	Пластик	0	-	-	0	-	-	нет	-
158	Елецкий район	с. Воронец	Клубная	14	-	52.522068	38.491103	2	1,10	Пластик	0	-	-	0	-	-	нет	-
159	Елецкий район	с. Воронец	Молодежная	26	-	52.522068	38.491103	2	1,10	Пластик	0	-	-	0	-	-	нет	-
160	Елецкий район	с. Воронец	Молодежная	40	-	52.522068	38.491103	2	1,10	Пластик	0	-	-	0	-	-	нет	-
161	Елецкий район	с. Воронец	Воронецкая	2	-	52.522068	38.491103	2	1,10	Пластик	0	-	-	0	-	-	нет	-
162	Елецкий район	с. Воронец	Воронецкая	34	-	52.522068	38.491103	3	1,10	Пластик	0	-	-	0	-	-	нет	-
163	Елецкий район	с. Воронец	Воронецкая	72	-	52.522068	38.491103	1	0,75	Металл	0	-	-	0	-	-	нет	-
164	Елецкий район	с. Воронец	Воронецкая	91	-	52.522068	38.491103	2	1,10	Пластик	0	-	-	0	-	-	нет	-
165	Елецкий район	с. Воронец	Воронецкая	96	-	52.522068	38.491103	1	1,10	Пластик	0	-	-	0	-	-	нет	-
166	Елецкий район	с. Воронец	Новая	1	-	52.522068	38.491103	2	1,10	Пластик	0	-	-	0	-	-	нет	-
167	Елецкий район	д. Чернышевка	Шаталовская	2	-	52.522703	38.423397	1	0,75	Металл	0	-	-	0	-	-	нет	-
168	Елецкий район	д. Чернышевка	Шаталовская	26	-	52.522703	38.423397	1	0,75	Металл	0	-	-	0	-	-	нет	-
169	Елецкий район	д. Чернышевка	Сухотиновская	21	-	52.522703	38.423397	1	0,75	Металл	0	-	-	0	-	-	нет	-
170	Елецкий район	д. Чернышевка	Сухотиновская	33	-	52.522703	38.423397	1	0,75	Металл	0	-	-	0	-	-	нет	-
171	Елецкий район	д. Чернышевка	Речная	20	-	52.522703	38.423397	1	0,75	Металл	0	-	-	0	-	-	нет	-
172	Елецкий район	д. Чернышевка	Совхозная	16	-	52.522703	38.423397	2	0,75	Металл	0	-	-	0	-	-	нет	-
173	Елецкий район	д. Чернышевка	Совхозная	53	-	52.522703	38.423397	2	0,75	Металл	0	-	-	0	-	-	нет	-
174	Елецкий район	д. Чернышевка	Клубная	11	-	52.522068	38.491103	2	0,75	Металл	0	-	-	0	-	-	нет	-
175	Елецкий район	с. Паниковец	Клубная	13	-	52.471188	38.366974	2	0,75	Металл	0	-	-	0	-	-	нет	-
176	Елецкий район	с. Паниковец	Клубная	32	-	52.467897	38.369768	3	0,75	Металл	0	-	-	0	-	-	нет	-
177	Елецкий район	с. Паниковец	Клубная	47	-	52.467897	38.369768	3	0,75	Металл	0	-	-	0	-	-	нет	-
178	Елецкий район	с. Паниковец	Заречная	12	-	52.467897	38.369768	2	0,75	Металл	0	-	-	0	-	-	нет	-
179	Елецкий район	с. Паниковец	Заречная	60	-	52.467897	38.369768	2	0,75	Металл	0	-	-	0	-	-	нет	-
180	Елецкий район	с. Паниковец	Садовая	1	-	52.467897	38.369768	2	0,75	Металл	0	-	-	0	-	-	нет	-

Приложение 2 к приказу управления экологии и природных ресурсов Липецкой области
Приложение А6. Реестр контейнерных площадок (по данным РО) Елецкая зона.

№ п/п	Данные о нахождении мест (площадок) накопления твердых коммунальных отходов							Контейнеры для несортированных отходов			Контейнеры для утилизируемых отходов (раздельный сбор)			Контейнеры для сбора крупногабаритных отходов			Точка бестарного сбора (да/нет)	Примечание
	Муниципальное образование	Населенный пункт	Улица	Дом	Корпус/ Строение	Широта	Долгота	Кол-во	Емкость (отдельного контейнера)	Материал контейнера	Кол-во	Емкость	Материал контейнера	Кол-во	Емкость	Материал контейнера		
181	Елецкий район	с. Паниковец	Садовая	11	-	52.467897	38.369768	2	0,75	Металл	0	-	-	0	-	-	нет	-
182	Елецкий район	с. Паниковец	Садовая	17	-	52.467897	38.369768	1	0,75	Металл	0	-	-	0	-	-	нет	-
183	Елецкий район	с. Голиково	Речная	6	-	52.684528	38.825537	2	1,10	Пластик	0	-	-	0	-	-	нет	-
184	Елецкий район	с. Голиково	Речная	23	а	52.692481	38.834444	1	0,75	Металл	0	-	-	0	-	-	нет	-
185	Елецкий район	с. Голиково	Речная	29	-	52.692481	38.834444	2	1,10	Пластик	0	-	-	0	-	-	нет	-
186	Елецкий район	с. Голиково	Лесная	3	-	52.687432	38.827459	1	1,10	Пластик	0	-	-	0	-	-	нет	-
187	Елецкий район	с. Голиково	Лесная	22	-	52.692481	38.834448	1	1,10	Пластик	0	-	-	0	-	-	нет	-
188	Елецкий район	с. Голиково	Лесная	42	-	52.692481	38.834448	2	1,10	Пластик	0	-	-	0	-	-	нет	-
189	Елецкий район	с. Голиково	Дорожная	5	-	52.686154	38.837008	2	1,10	Пластик	0	-	-	0	-	-	нет	-
190	Елецкий район	с. Голиково	Дорожная старое здания столовой	-	-	52.692481	38.834448	2	1,10	Пластик	0	-	-	0	-	-	нет	-
191	Елецкий район	с. Голиково	Дорожная в начале Есенина	-	-	52.692481	38.834448	2	1,10	Пластик	0	-	-	0	-	-	нет	-
192	Елецкий район	с. Голиково	Центральная	19	-	52.692481	38.834448	2	1,10	Пластик	0	-	-	0	-	-	нет	-
193	Елецкий район	с. Голиково	Есенина	17	-	52.692481	38.834448	2	1,10	Пластик	0	-	-	0	-	-	нет	-
194	Елецкий район	с. Голиково	Полевая	5	-	52.692481	38.834448	1	1,10	Пластик	0	-	-	0	-	-	нет	-
195	Елецкий район	с. Голиково	Крестьянская	19	-	52.692481	38.834448	2	0,75	Металл	0	-	-	0	-	-	нет	-
196	Елецкий район	с. Голиково	Крестьянская	45	-	52.692481	38.834448	2	0,75	Металл	0	-	-	0	-	-	нет	-
197	Елецкий район	с. Голиково	Крестьянская	18	-	52.692481	38.834448	2	0,75	Металл	0	-	-	0	-	-	нет	-
198	Елецкий район	с. Голиково	Полевая	1	-	52.692481	38.834448	2	0,75	Металл	0	-	-	0	-	-	нет	-
199	Елецкий район	с. Голиково	Центральная	23	-	52.692956	38.830338	1	1,10	Пластик	0	-	-	0	-	-	нет	-
200	Елецкий район	с. Голиково	Центральная	22	-	52.692956	38.830338	2	0,75	Металл	0	-	-	0	-	-	нет	-
201	Елецкий район	с. Голиково	Дорожная	18	-	52.679407	38.823534	2	0,75	Металл	0	-	-	0	-	-	нет	-
202	Елецкий район	с.Задонье	Донская	3	-	52.680586	38.897797	2	0,75	Металл	0	-	-	0	-	-	нет	-
203	Елецкий район	с.Задонье	Донская	30	-	52.678822	38.90458	2	0,75	Металл	0	-	-	0	-	-	нет	-
204	Елецкий район	с.Задонье	Донская	50	-	52.673373	38.906628	2	0,75	Металл	0	-	-	0	-	-	нет	-
205	Елецкий район	пос.Задоньевский	Трудовая	13	-	52.646171	38.932625	2	0,75	Металл	0	-	-	0	-	-	нет	-
206	Елецкий район	пос.Задоньевский	Трудовая	17	-	52.647384	38.93426	2	0,75	Металл	0	-	-	0	-	-	нет	-
207	Елецкий район	пос.Задоньевский	Центральная	19	а	52.692481	38.834448	2	0,75	Металл	0	-	-	0	-	-	нет	-
208	Елецкий район	п. Елецкий	Садовая	53	-	52.632449	38.571170	2	0,75	Металл	0	-	-	0	-	-	нет	-
209	Елецкий район	п. Елецкий	Садовая	31	-	52.636111	38.572365	2	1,10	Пластик	0	-	-	0	-	-	нет	-
210	Елецкий район	п. Елецкий	Школьная	2	-	52.632449	38.571170	4	0,75	Металл	0	-	-	0	-	-	нет	-
211	Елецкий район	п. Елецкий	50 лет Октьября	3	-	52.632449	38.571170	4	1,10	Пластик	0	-	-	0	-	-	нет	-
212	Елецкий район	п. Елецкий	50 лет Октября	5	-	52.632449	38.571170	2	0,75	Металл	0	-	-	0	-	-	нет	-
213	Елецкий район	п. Елецкий	50 лет Октября	13	-	52.632449	38.571170	2	1,10	Пластик	0	-	-	0	-	-	нет	-
214	Елецкий район	п. Елецкий	50 лет Октября	31	-	52.632449	38.571170	2	1,10	Пластик	0	-	-	0	-	-	нет	-
215	Елецкий район	п. Елецкий	Луговая, вначале улицы	-	-	52.632449	38.571170	2	0,75	Металл	0	-	-	0	-	-	нет	-
216	Елецкий район	п. Елецкий	Зеленая	17	-	52.632449	38.571170	2	1,10	Пластик	0	-	-	0	-	-	нет	-
217	Елецкий район	п. Елецкий	Зеленая	13	-	52.632449	38.571170	2	1,10	Пластик	0	-	-	0	-	-	нет	-
218	Елецкий район	д. Трубицино	Центральная	73	-	52.630826	38.570146	2	1,10	Пластик	0	-	-	0	-	-	нет	-
219	Елецкий район	д. Трубицино	Центральная	39	-	52.630826	38.570146	2	1,10	Пластик	0	-	-	0	-	-	нет	-
220	Елецкий район	д. Трубицино	Цетральная	16	-	52.667421	38.626488	2	1,10	Пластик	0	-	-	0	-	-	нет	-
221	Елецкий район	д. Трубицино	Набережная, на въезде	-	-	52.666298	38.623264	2	1,10	Пластик	0	-	-	0	-	-	нет	-
222	Елецкий район	д. Трубицино	Полевая	4	-	52.671630	38.639158	2	1,10	Пластик	0	-	-	0	-	-	нет	-
223	Елецкий район	с. АргамачПальна	Библиотечная	35	-	52.678904	38.594932	2	0,75	Металл	0	-	-	0	-	-	нет	-
224	Елецкий район	с. АргамачПальна	Библиотечная	11	-	52.675391	38.597861	2	0,75	Металл	0	-	-	0	-	-	нет	-
225	Елецкий район	с. АргамачПальна	Клубная	-	-	52.680845	38.593953	2	0,75	Металл	0	-	-	0	-	-	нет	-
226	Елецкий район	с. АргамачПальна	Рабочая	22	-	52.682341	38.596252	2	0,75	Металл	0	-	-	0	-	-	нет	-
227	Елецкий район	п. Елецкий	Молодежная	8	-	52.632449	38.571170	2	0,75	Металл	0	-	-	0	-	-	нет	-
228	Елецкий район	п. Елецкий	Молодежная	5	-	52.632449	38.571170	2	0,75	Металл	0	-	-	0	-	-	нет	-
229	Елецкий район	с. Казаки	Садовая	4	-	52.632449	38.571170	2	0,75	Металл	0	-	-	0	-	-	нет	-
230	Елецкий район	с. Казаки	9Декабря	-	-	52.636119	38.280004	2	1,10	Пластик	0	-	-	0	-	-	нет	-
231	Елецкий район	с. Казаки	Колхозная	4	-	52.635117	38.27353	2	1,10	Пластик	0	-	-	0	-	-	нет	-
232	Елецкий район	с. Казаки	Чапаева	36	-	52.639163	38.269582	2	1,10	Пластик	0	-	-	0	-	-	нет	-
233	Елецкий район	с. Казаки	Елецкая	16	-	52.632869	38.275575	2	1,10	Пластик	0	-	-	1	8	Металл	-	-
234	Елецкий район	с. Казаки	Пионерская	12	-	52.632035	38.271847	2	1,10	Пластик	0	-	-	0	-	-	нет	-
235	Елецкий район	с. Казаки	Пионерская	20	-	52.630536	38.273352	2	1,10	Пластик	0	-	-	0	-	-	нет	-
236	Елецкий район	с. Казаки	Мира	2	-	52.62931	38.274486	2	1,10	Пластик	0	-	-	0	-	-	нет	-
237	Елецкий район	с. Казаки	Мира	16	-	52.631270	38.27818	2	1,10	Пластик	0	-	-	0	-	-	нет	-
238	Елецкий район	с. Казаки	Трудовая	35	-	52.622260	38.269159	2	1,10	Пластик	0	-	-	0	-	-	нет	-
239	Елецкий район	с. Казаки	Трудовая	41	-	52.621909	38.271466	2	1,10	Пластик	0	-	-	0	-	-	нет	-
240	Елецкий район	с. Казаки	Заводская	2	-	52.618272	38.266378	2	1,10	Пластик	0	-	-	0	-	-	нет	-

Приложение 2 к приказу управления экологии и природных ресурсов Липецкой области
Приложение А6. Реестр контейнерных площадок (по данным РО) Елецкая зона.

№ п/п	Данные о нахождении мест (площадок) накопления твердых коммунальных отходов							Контейнеры для несортированных отходов			Контейнеры для утилизируемых отходов (раздельный сбор)			Контейнеры для сбора крупногабаритных отходов			Точка бестарного сбора (да/нет)	Примечание
	Муниципальное образование	Населенный пункт	Улица	Дом	Корпус/ Строение	Широта	Долгота	Кол-во	Емкость (отдельного контейнера)	Материал контейнера	Кол-во	Емкость	Материал контейнера	Кол-во	Емкость	Материал контейнера		
241	Елецкий район	с. Казаки	Чапаева	80	-	52.635687	38.270167	2	1,10	Пластик	0	-	-	0	-	-	нет	-
242	Елецкий район	с. Казаки	Чапаева	37	-	52.633237	38.268466	2	1,10	Пластик	0	-	-	0	-	-	нет	-
243	Елецкий район	с. Казаки	Заводская	43	-	52.614818	38.268019	2	1,10	Пластик	0	-	-	0	-	-	нет	-
244	Елецкий район	с. Казаки	Цветочная	13	-	52.612413	38.264278	2	1,10	Пластик	0	-	-	0	-	-	нет	-
245	Елецкий район	с. Казаки	Глазкова	9	-	52.612297	38.265533	2	1,10	Пластик	0	-	-	0	-	-	нет	-
246	Елецкий район	с. Казаки	Горького	55	-	52.620381	38.26254	2	1,10	Пластик	0	-	-	0	-	-	нет	-
247	Елецкий район	с. Казаки	Горького	7	-	52.624256	38.266488	2	1,10	Пластик	0	-	-	0	-	-	нет	-
248	Елецкий район	с. Казаки	Совхозная	1	-	52.629226	38.228928	2	1,10	Пластик	0	-	-	0	-	-	нет	-
249	Елецкий район	с. Казаки	Совхозная	13	-	52.691101	38.281632	2	1,10	Пластик	0	-	-	0	-	-	нет	-
250	Елецкий район	с. Казаки	Совхозная	26	-	52.629422	38.283171	2	1,10	Пластик	0	-	-	0	-	-	нет	-
251	Елецкий район	с. Казаки	Первомайская	6	-	52.628406	38.275601	2	1,10	Пластик	0	-	-	0	-	-	нет	-
252	Елецкий район	с. Казаки	Первомайская	53	-	52.624938	38.282736	2	1,10	Пластик	0	-	-	0	-	-	нет	-
253	Елецкий район	с. Казаки	Первомайская	38	-	52.612308	38.280746	2	1,10	Пластик	0	-	-	0	-	-	нет	-
254	Елецкий район	с. Казаки	Гагарина	2	-	52.625016	38.071052	2	1,10	Пластик	0	-	-	0	-	-	нет	-
255	Елецкий район	с. Казаки	Комсомольская	13	-	52.626983	38.26688	2	1,10	Пластик	0	-	-	0	-	-	нет	-
256	Елецкий район	с. Казаки	Советская	2	-	52.632513	38.662521	2	1,10	Пластик	0	-	-	0	-	-	нет	-
257	Елецкий район	с. Казаки	Советская	19	-	52.630243	38.267152	2	1,10	Пластик	0	-	-	0	-	-	нет	-
258	Елецкий район	с. Казаки	Советская	39	-	52.634947	38.259749	2	1,10	Пластик	0	-	-	0	-	-	нет	-
259	Елецкий район	с. Казаки	Советская	46	-	52.63738	38.257153	2	1,10	Пластик	0	-	-	0	-	-	нет	-
260	Елецкий район	с. Казаки	Заводская	74	-	52.608921	38.279507	2	1,10	Пластик	0	-	-	0	-	-	нет	-
261	Елецкий район	с. Казаки	Заводская	28	-	52.605706	38.273692	2	1,10	Пластик	0	-	-	1	8	Металл	-	-
262	Елецкий район	с. Казаки	Заводская	102	-	52.606123	38.278987	2	1,10	Пластик	0	-	-	0	-	-	нет	-
263	Елецкий район	с. Казаки	Луганка	10	-	52.623666	38.274436	2	1,10	Пластик	0	-	-	0	-	-	нет	-
264	Елецкий район	с. Казаки	Лесная	7	-	52.626603	38.261545	2	1,10	Пластик	0	-	-	0	-	-	нет	-
265	Елецкий район	с. Казаки	Лесная	36	-	52.626193	38.254325	2	1,10	Пластик	0	-	-	0	-	-	нет	-
266	Елецкий район	с. Казаки	Тихонова	29	-	52.623790	38.25779	2	1,10	Пластик	0	-	-	0	-	-	нет	-
267	Елецкий район	с. Казаки	Тихонова	20	-	52.625242	38.263745	2	1,10	Пластик	0	-	-	0	-	-	нет	-
268	Елецкий район	с. Казаки	Первомайская	37	-	52.622715	38.28296	2	1,10	Пластик	0	-	-	0	-	-	нет	-
269	Елецкий район	с. Казаки	Маяковского	27	-	52.618801	38.278679	2	1,10	Пластик	0	-	-	0	-	-	нет	-
270	Елецкий район	с. Казаки	Лесная	17	-	52.606705	38.274629	2	1,10	Пластик	0	-	-	1	8	Металл	-	-
271	Елецкий район	с. Казаки	Лесная	7	-	52.607134	38.279986	2	1,10	Пластик	0	-	-	0	-	-	нет	-
272	Елецкий район	с. Казаки	Маяковского	55	-	52.61212	38.271164	2	1,10	Пластик	0	-	-	0	-	-	нет	-
273	Елецкий район	с. Казаки	Октябрьская	56	-	52.605254	38.279792	2	1,10	Пластик	0	-	-	2	8	Металл	-	-
274	Елецкий район	с. Казаки	Меркулова	13	-	52.6113	38.286315	2	1,10	Пластик	0	-	-	0	-	-	нет	-
275	Елецкий район	с. Казаки	Меркулова	105	-	52.613593	38.272754	2	1,10	Пластик	0	-	-	0	-	-	нет	-
276	Елецкий район	с. Казаки	Меркулова	7	-	52.631205	38.259021	2	1,10	Пластик	0	-	-	0	-	-	нет	-
277	Елецкий район	с. Казаки	Меркулова	123	-	52.632872	38.258592	3	1,10	Пластик	0	-	-	0	-	-	нет	-
278	Елецкий район	с. Казаки	Тихонова	18	-	52.626219	38.255746	2	1,10	Пластик	0	-	-	0	-	-	нет	-
279	Елецкий район	с. Казаки	Тихонова	29	-	52.626464	38.26048	2	1,10	Пластик	0	-	-	0	-	-	нет	-
280	Елецкий район	с. Казаки	Мирный	34	-	52.68321	38.25994	2	1,10	Пластик	0	-	-	0	-	-	нет	-
281	Елецкий район	с. Казаки	Заводская	68	-	52.62563	38.256124	2	1,10	Пластик	0	-	-	0	-	-	нет	-
282	Елецкий район	д. Суворовка	Заводская	36	-	52.693905	38.781268	2	1,10	Пластик	0	-	-	0	-	-	нет	-
283	Елецкий район	д. Суворовка	Центральная	4	-	52.693905	38.781268	1	0,75	Металл	0	-	-	0	-	-	нет	-
284	Елецкий район	д. Суворовка	Центральная	12	-	52.693905	38.781268	1	0,75	Металл	0	-	-	0	-	-	нет	-
285	Елецкий район	д. Суворовка	Центральная	20	-	52.693905	38.781268	1	0,75	Металл	0	-	-	0	-	-	нет	-
286	Елецкий район	д. Суворовка	Центральная	9	-	52.693905	38.781268	1	0,75	Металл	0	-	-	0	-	-	нет	-
287	Елецкий район	д. Суворовка	Центральная	15	в	52.693905	38.781268	1	0,75	Металл	0	-	-	0	-	-	нет	-
288	Елецкий район	д. Суворовка	Заречная	1	-	52.693905	38.781268	1	0,75	Металл	0	-	-	0	-	-	нет	-
289	Елецкий район	д. Суворовка	Заречная	10	-	52.693905	38.781268	1	0,75	Металл	0	-	-	0	-	-	нет	-
290	Елецкий район	д. Суворовка	Заречная	12	в	52.693905	38.781268	1	0,75	Металл	0	-	-	0	-	-	нет	-
291	Елецкий район	д. Суворовка	Лесная	4	-	52.693905	38.781268	1	0,75	Металл	0	-	-	0	-	-	нет	-
292	Елецкий район	д. Суворовка	Лесная	23	-	52.693905	38.781268	1	0,75	Металл	0	-	-	0	-	-	нет	-
293	Елецкий район	д. Поповка	Лесная	29	-	52.693905	38.781268	1	0,75	Металл	0	-	-	0	-	-	нет	-
294	Елецкий район	д. Поповка	Центральная	13	-	52.730251	38.72745	2	0,75	Металл	0	-	-	0	-	-	нет	-
295	Елецкий район	д. Поповка	Центральная	25	-	52.730251	38.72745	2	0,75	Металл	0	-	-	0	-	-	нет	-
296	Елецкий район	д. Поповка	Центральная	31	-	52.730251	38.72745	1	0,75	Металл	0	-	-	0	-	-	нет	-
297	Елецкий район	д. Поповка	Зеленая	12	-	52.730251	38.72745	1	0,75	Металл	0	-	-	0	-	-	нет	-
298	Елецкий район	д. Поповка	пер.Тихий	2	-	52.730251	38.72745	1	0,75	Металл	0	-	-	0	-	-	нет	-
299	Елецкий район	д. Поповка	пер.Сенин	2	-	52.730251	38.72745	1	0,75	Металл	0	-	-	0	-	-	нет	-
300	Елецкий район	д.Ивановка	Дальняя	7	а	52.730251	38.72745	1	0,75	Металл	0	-	-	0	-	-	нет	-

Приложение 2 к приказу управления экологии и природных ресурсов Липецкой области
Приложение А6. Реестр контейнерных площадок (по данным РО) Елецкая зона.

№ п/п	Данные о нахождении мест (площадок) накопления твердых коммунальных отходов							Контейнеры для несортированных отходов			Контейнеры для утилизируемых отходов (раздельный сбор)			Контейнеры для сбора крупногабаритных отходов			Точка бестарного сбора (да/нет)	Примечание
	Муниципальное образование	Населенный пункт	Улица	Дом	Корпус/ Строение	Широта	Долгота	Кол-во	Емкость (отдельного контейнера)	Материал контейнера	Кол-во	Емкость	Материал контейнера	Кол-во	Емкость	Материал контейнера		
301	Елецкий район	д.Ивановка	Центральная	76	-	52.746526	38.635247	1	0,75	Металл	0	-	-	0	-	-	нет	-
302	Елецкий район	д.Ивановка	Центральная	60	-	52.746526	38.635247	1	0,75	Металл	0	-	-	0	-	-	нет	-
303	Елецкий район	д.Ивановка	Центральная	35	-	52.746526	38.635247	1	0,75	Металл	0	-	-	0	-	-	нет	-
304	Елецкий район	д.Ивановка	Центральная	56	-	52.746526	38.635247	1	0,75	Металл	0	-	-	0	-	-	нет	-
305	Елецкий район	д.Ивановка	Центральная	23	-	52.746526	38.635247	1	0,75	Металл	0	-	-	0	-	-	нет	-
306	Елецкий район	д.Ивановка	Центральная	10	-	52.746526	38.635247	1	0,75	Металл	0	-	-	0	-	-	нет	-
307	Елецкий район	д.Ивановка	Центральная	88	-	52.746526	38.635247	1	0,75	Металл	0	-	-	0	-	-	нет	-
308	Елецкий район	д. Колосовка	Центральная	90	-	52.746526	38.635247	1	0,75	Металл	0	-	-	0	-	-	нет	-
309	Елецкий район	д. Колосовка	Центральная	90	-	52.711536	38.697338	2	0,75	Металл	0	-	-	0	-	-	нет	-
310	Елецкий район	д. Колосовка	Центральная	92	-	52.711536	38.697338	2	0,75	Металл	0	-	-	0	-	-	нет	-
311	Елецкий район	д. Колосовка	Центральная	38	а	52.711536	38.697338	2	0,75	Металл	0	-	-	0	-	-	нет	-
312	Елецкий район	д. Колосовка	Центральная	47	а	52.711536	38.697338	1	0,75	Металл	0	-	-	0	-	-	нет	-
313	Елецкий район	д. Колосовка	Центральная	94	-	52.711536	38.697338	2	0,75	Металл	0	-	-	0	-	-	нет	-
314	Елецкий район	д. Колосовка	Выглядовка	16	-	52.713773	38.690844	1	0,75	Металл	0	-	-	0	-	-	нет	-
315	Елецкий район	д. Колосовка	Выглядовка	10	-	52.713773	38.690844	1	0,75	Металл	0	-	-	0	-	-	нет	-
316	Елецкий район	д. Колосовка	Выглядовка	23	-	52.713773	38.690844	1	0,75	Металл	0	-	-	0	-	-	нет	-
317	Елецкий район	д. Колосовка	Выглядовка	28	-	52.713773	38.690844	1	0,75	Металл	0	-	-	0	-	-	нет	-
318	Елецкий район	д. Колосовка	Ивановская	16	-	52.711536	38.697338	1	0,75	Металл	0	-	-	0	-	-	нет	-
319	Елецкий район	д. Колосовка	Ивановская	2	-	52.711536	38.697338	1	0,75	Металл	0	-	-	0	-	-	нет	-
320	Елецкий район	д. Колосовка	пос. Вагончики	12	-	52.711536	38.697338	1	0,75	Металл	0	-	-	0	-	-	нет	-
321	Елецкий район	д. Колосовка	пос. Вагончики	6	-	52.711536	38.697338	1	0,75	Металл	0	-	-	0	-	-	нет	-
322	Елецкий район	д. Колосовка	Центральная МТФ	-	-	52.693905	38.781268	1	0,75	Металл	0	-	-	0	-	-	нет	-
323	Елецкий район	с. Талица	Заречная	18	-	52.693905	38.781268	1	0,75	Металл	0	-	-	0	-	-	нет	-
324	Елецкий район	с. Талица	Выгонная	19	-	52.717314	38.737969	1	0,75	Металл	0	-	-	0	-	-	нет	-
325	Елецкий район	с. Талица	Выгонная	8	-	52.717314	38.737969	2	0,75	Металл	0	-	-	0	-	-	нет	-
326	Елецкий район	с. Талица	Сосенская	23	-	52.714079	38.719742	1	0,75	Металл	0	-	-	0	-	-	нет	-
327	Елецкий район	с. Талица	Сосенская	6	а	52.714079	38.719742	1	0,75	Металл	0	-	-	0	-	-	нет	-
328	Елецкий район	с. Талица	Совхозная	2	-	52.687432	38.827459	1	0,75	Металл	0	-	-	0	-	-	нет	-
329	Елецкий район	с. Талица	Совхозная	12	-	52.714821	38.719446	1	0,75	Металл	0	-	-	0	-	-	нет	-
330	Елецкий район	с. Талица	Сосвхозная	15	а	52.714821	38.719446	1	0,75	Металл	0	-	-	0	-	-	нет	-
331	Елецкий район	с. Талица	Привокзальная	30	-	52.714821	38.719446	1	0,75	Металл	0	-	-	0	-	-	нет	-
332	Елецкий район	с. Талица	Привокзальная	23	-	52.711618	38.718305	1	0,75	Металл	0	-	-	0	-	-	нет	-
333	Елецкий район	с. Талица	Привокзальная	12	-	52.713173	38.721108	2	0,75	Металл	0	-	-	0	-	-	нет	-
334	Елецкий район	с. Талица	Привокзальная	3	-	52.714624	38.723228	1	0,75	Металл	0	-	-	0	-	-	нет	-
335	Елецкий район	с. Талица	Клубная	3	-	52.712486	38.723389	2	0,75	Металл	0	-	-	0	-	-	нет	-
336	Елецкий район	с. Талица	Клубная	111	б	52.712169	38.724108	2	0,75	Металл	0	-	-	0	-	-	нет	-
337	Елецкий район	с. Талица	Советская	208	-	52.717324	38.735957	2	0,75	Металл	0	-	-	0	-	-	нет	-
338	Елецкий район	с. Талица	Советская	164	-	52.714460	38.731106	2	0,75	Металл	0	-	-	0	-	-	нет	-
339	Елецкий район	с. Талица	Советская	158	-	52.711094	38.730594	1	0,75	Металл	0	-	-	0	-	-	нет	-
340	Елецкий район	с. Талица	Советская	148	-	52.710920	38.726938	2	0,75	Металл	0	-	-	0	-	-	нет	-
341	Елецкий район	с. Талица	Советская	71	-	52.707695	38.717245	2	0,75	Металл	0	-	-	0	-	-	нет	-
342	Елецкий район	с. Талица	Советская	109	а	52.711116	38.72241	1	0,75	Металл	0	-	-	0	-	-	нет	-
343	Елецкий район	с. Талица	Советская	152	б	52.709185	38.721638	1	0,75	Металл	0	-	-	0	-	-	нет	-
344	Елецкий район	с. Талица	Советская	146	а	52.709185	38.721638	1	0,75	Металл	0	-	-	0	-	-	нет	-
345	Елецкий район	с. Талица	Советская	109	в	52.654612	38.440187	1	0,75	Металл	0	-	-	0	-	-	нет	-
346	Елецкий район	с. Талица	Набережная	1	-	52.7047	38.718575	1	0,75	Металл	0	-	-	0	-	-	нет	-
347	Елецкий район	с. Талица	Набережная	4	-	52.707788	38.723857	2	0,75	Металл	0	-	-	0	-	-	нет	-
348	Елецкий район	с. Талица	Набережная	11	-	52.706348	38.721099	2	0,75	Металл	0	-	-	0	-	-	нет	-
349	Елецкий район	с. Талица	Набережная	12	-	52.705551	38.71906	2	0,75	Металл	0	-	-	0	-	-	нет	-
350	Елецкий район	с. Талица	Набережная	24	-	52.703674	38.712924	3	0,75	Металл	0	-	-	0	-	-	нет	-
351	Елецкий район	с. Талица	2Набережная	15	-	52.702479	38.714209	2	0,75	Металл	0	-	-	0	-	-	нет	-
352	Елецкий район	с. Талица	Новая	7	-	52.701246	38.712295	2	0,75	Металл	0	-	-	0	-	-	нет	-
353	Елецкий район	с. Талица	Луговая	10	-	52.700733	38.707112	2	0,75	Металл	0	-	-	0	-	-	нет	-
354	Елецкий район	д.Казинка	Луговая	16	-	52.700733	38.707112	2	0,75	Металл	0	-	-	0	-	-	нет	-
355	Елецкий район	д.Казинка	Елецкая	2	-	52.580249	38.54458	2	1,10	Пластик	0	-	-	0	-	-	нет	-
356	Елецкий район	д.Казинка	Горная	113	-	52.590453	38.532165	3	1,10	Пластик	0	-	-	0	-	-	нет	-
357	Елецкий район	д.Казинка	Клубная	2	-	52.586016	38.530934	2	1,10	Пластик	0	-	-	0	-	-	нет	-
358	Елецкий район	д.Казинка	Маяковского	11	-	52.586317	38.52735	3	1,10	Пластик	0	-	-	1	8	Металл	-	-
359	Елецкий район	д.Казинка	Маяковского	80	-	52.591918	38.529654	3	1,10	Пластик	0	-	-	1	8	Металл	-	-
360	Елецкий район	д.Казинка	Маевский	1	-	52.583495	38.534763	2	1,10	Пластик	0	-	-	0	-	-	нет	-

Приложение 2 к приказу управления экологии и природных ресурсов Липецкой области
Приложение А6. Реестр контейнерных площадок (по данным РО) Елецкая зона.

№ п/п	Данные о нахождении мест (площадок) накопления твердых коммунальных отходов							Контейнеры для несортированных отходов			Контейнеры для утилизируемых отходов (раздельный сбор)			Контейнеры для сбора крупногабаритных отходов			Точка бестарного сбора (да/нет)	Примечание
	Муниципальное образование	Населенный пункт	Улица	Дом	Корпус/ Строение	Широта	Долгота	Кол-во	Емкость (отдельного контейнера)	Материал контейнера	Кол-во	Емкость	Материал контейнера	Кол-во	Емкость	Материал контейнера		
361	Елецкий район	д.Казинка	Новоселов	19	-	52.582696	38.528818	2	1,10	Пластик	0	-	-	0	-	-	нет	-
362	Елецкий район	д.Казинка	Новоселов	14	-	52.581719	38.526961	2	1,10	Пластик	0	-	-	0	-	-	нет	-
363	Елецкий район	д.Казинка	Новоселов	22	-	52.582015	38.523979	2	1,10	Пластик	0	-	-	0	-	-	нет	-
364	Елецкий район	д.Казинка	Совхозная	5	-	52.582224	38.533593	2	1,10	Пластик	0	-	-	0	-	-	нет	-
365	Елецкий район	д.Казинка	Совхозная	1	-	52.582062	38.536572	2	1,10	Пластик	0	-	-	0	-	-	нет	-
366	Елецкий район	д.Казинка	Совхозная	21	-	52.581304	38.530154	2	1,10	Пластик	0	-	-	0	-	-	нет	-
367	Елецкий район	д.Казинка	Выгонная	14	-	52.584346	38.529875	2	1,10	Пластик	0	-	-	0	-	-	нет	-
368	Елецкий район	д.Казинка	Выгонная	43	-	52.583138	38.524799	2	1,10	Пластик	0	-	-	0	-	-	нет	-
369	Елецкий район	д.Казинка	Садовая	3	-	52.590720	38.535627	2	1,10	Пластик	0	-	-	0	-	-	нет	-
370	Елецкий район	д.Казинка	Пушкарская	4	-	52.591829	38.535099	2	1,10	Пластик	0	-	-	0	-	-	нет	-
371	Елецкий район	д.Казинка	Землянская	28	-	52.590586	38.539103	3	1,10	Пластик	0	-	-	0	-	-	нет	-
372	Елецкий район	д.Казинка	Землянская	1	-	52.591018	38.538977	2	1,10	Пластик	0	-	-	0	-	-	нет	-
373	Елецкий район	д.Казинка	Школьная	72	-	52.584637	38.536778	3	1,10	Пластик	0	-	-	1	8	Металл	-	-
374	Елецкий район	д.Казинка	Школьная	2	-	52.584575	38.523372	2	1,10	Пластик	0	-	-	0	-	-	нет	-
375	Елецкий район	д.Казинка	Школьная (школа)	17	-	52.586090	38.529241	3	0,75	Металл	0	-	-	0	-	-	нет	-
376	Елецкий район	с.Лавы	Школьная (магазин)	17	б	52.586012	38.528447	3	0,75	Металл	0	-	-	0	-	-	нет	-
377	Елецкий район	с.Лавы	Овражная	46	-	52.578182	38.504819	3	1,10	Пластик	0	-	-	1	8	Металл	-	-
378	Елецкий район	с.Лавы	Пушкина	71	-	52.580291	38.504643	3	1,10	Пластик	0	-	-	0	-	-	нет	-
379	Елецкий район	с.Лавы	Садовая	53	-	52.572075	38.489248	4	1,10	Пластик	0	-	-	0	-	-	нет	-
380	Елецкий район	с.Лавы	Садовая	1	-	52.576734	38.485333	3	1,10	Пластик	0	-	-	1	8	Металл	-	-
381	Елецкий район	с.Лавы	Красноармейская	34	-	52.576981	38.490578	4	1,10	Пластик	0	-	-	1	8	Металл	-	-
382	Елецкий район	с.Лавы	Северная	16	-	52.580739	38.493894	4	1,10	Пластик	0	-	-	0	-	-	нет	-
383	Елецкий район	с.Лавы	Северная	40	-	52.3495	38.3004	2	1,10	Пластик	0	-	-	0	-	-	нет	-
384	Елецкий район	с.Лавы	Северный	64	-	52.581737	38.497331	4	1,10	Пластик	0	-	-	0	-	-	нет	-
385	Елецкий район	с.Лавы	Кирова	26	-	52.579561	38.490893	3	1,10	Пластик	0	-	-	0	-	-	нет	-
386	Елецкий район	с.Лавы	Мира	25	-	52.573113	38.484810	3	1,10	Пластик	0	-	-	0	-	-	нет	-
387	Елецкий район	с.Лавы	Совхозная	19	-	52.574491	38.498831	3	1,10	Пластик	0	-	-	0	-	-	нет	-
388	Елецкий район	с.Лавы	Спортивная	20	-	52.576066	38.502105	2	1,10	Пластик	0	-	-	0	-	-	нет	-
389	Елецкий район	с. Малая Боевка	Заречная	30	-	52.571279	38.480997	3	0,75	Металл	0	-	-	0	-	-	нет	-
390	Елецкий район	с. Малая Боевка	Мира	35	-	52.443154	38.558064	2	1,10	Пластик	0	-	-	0	-	-	нет	-
391	Елецкий район	с. Малая Боевка	Мира	26	-	52.443043	38.556181	2	1,10	Пластик	0	-	-	0	-	-	нет	-
392	Елецкий район	с. Малая Боевка	Мира	32	-	52.442327	38.554185	2	1,10	Пластик	0	-	-	0	-	-	нет	-
393	Елецкий район	с. Малая Боевка	Мира	20	-	52.445319	38.559008	2	1,10	Пластик	0	-	-	0	-	-	нет	-
394	Елецкий район	с. Малая Боевка	Рабочая	60	-	52.445302	38.555692	2	1,10	Пластик	0	-	-	0	-	-	нет	-
395	Елецкий район	с. Малая Боевка	Рабочая	31	-	52.446302	38.559692	2	1,10	Пластик	0	-	-	0	-	-	нет	-
396	Елецкий район	с. Малая Боевка	Рабочая	10	-	52.447071	38.569517	2	1,10	Пластик	0	-	-	0	-	-	нет	-
397	Елецкий район	с. Малая Боевка	Рабочая	25	-	52.446146	38.563144	2	1,10	Пластик	0	-	-	0	-	-	нет	-
398	Елецкий район	д. Ильинка	Новая	15	-	52.441670	38.558085	2	1,10	Пластик	0	-	-	0	-	-	нет	-
399	Елецкий район	д.Сосенка	Мещерская	23	-	52.462910	38.594488	2	1,10	Пластик	0	-	-	0	-	-	нет	-
400	Елецкий район	пос.Газопровод	Зеленая	14	-	52.468612	38.599642	2	0,75	Металл	0	-	-	0	-	-	-	-
401	Елецкий район	пос.Газопровод	Мирная	12	-	52.601455	38.438017	5	1,10	Пластик	0	-	-	0	-	-	нет	-
402	Елецкий район	пос.Газопровод	Мирная	20	-	52.601191	38.438516	2	1,10	Пластик	0	-	-	0	-	-	нет	-
403	Елецкий район	пос.Газопровод	Мирная	7	-	52.601192	38.438517	3	1,10	Пластик	0	-	-	0	-	-	нет	-
404	Елецкий район	пос.Газопровод	Мирная	25	-	52.601191	38.438516	2	1,10	Пластик	0	-	-	0	-	-	нет	-
405	Елецкий район	пос.Газопровод	Советская	3	-	52.600401	38.437523	3	1,10	Пластик	0	-	-	1	8	Металл	-	-
406	Елецкий район	пос.Газопровод	Советская	13	-	52.600401	38.437523	3	1,10	Пластик	0	-	-	0	-	-	нет	-
407	Елецкий район	п.Ключ Жизни	Зеленая	-	-	52.600387	38.441210	4	1,10	Пластик	0	-	-	1	8	Металл	-	-
408	Елецкий район	п.Ключ Жизни	пер 2й лесной	1	-	52.602142	38.434884	2	1,10	Пластик	0	-	-	0	-	-	нет	-
409	Елецкий район	п.Ключ Жизни	пер.3й лесной	19	-	52.604482	38.439079	1	0,75	Металл	0	-	-	0	-	-	нет	-
410	Елецкий район	п.Ключ Жизни	Заовражная	19	-	52.606879	38.431419	3	1,10	Пластик	0	-	-	0	-	-	нет	-
411	Елецкий район	п.Ключ Жизни	пер1й Лесной	1	-	52.609107	38.425903	4	1,10	Пластик	0	-	-	0	-	-	нет	-
412	Елецкий район	п.Ключ Жизни	Советская	5	-	52.609107	38.425903	5	1,10	Пластик	0	-	-	0	-	-	нет	-
413	Елецкий район	п.Ключ Жизни	Парковая	5	-	52.609107	38.425903	6	1,10	Пластик	0	-	-	0	-	-	нет	-
414	Елецкий район	п.Ключ Жизни	Юбилейная	5	-	52.609107	38.425903	6	1,10	Пластик	0	-	-	1	8	Металл	-	-
415	Елецкий район	п.Ключ Жизни	Комсомольская	-	-	52.609107	38.425903	4	1,10	Пластик	0	-	-	1	8	Металл	-	-
416	Елецкий район	п.Ключ Жизни	1 Садовая	-	-	52.605851	38.427808	4	1,10	Пластик	0	-	-	0	-	-	нет	-
417	Елецкий район	п.Ключ Жизни	Советская (напротив школы)	-	-	52.600401	38.437523	5	0,75	Металл	0	-	-	0	-	-	нет	-
418	Елецкий район	п.Ключ Жизни	Солнечная	-	-	52.609107	38.425903	4	0,75	Металл	0	-	-	0	-	-	нет	-
419	Елецкий район	п.Ключ Жизни	50 лет Победы	-	-	52.609107	38.425903	4	0,75	Металл	0	-	-	0	-	-	нет	-
420	Елецкий район	п.Ключ Жизни	Железнодорожная	-	-	52.6091	38.4259	1	0,75	Металл	0	-	-	0	-	-	нет	-

Приложение 2 к приказу управления экологии и природных ресурсов Липецкой области
Приложение А6. Реестр контейнерных площадок (по данным РО) Елецкая зона.

№ п/п	Данные о нахождении мест (площадок) накопления твердых коммунальных отходов							Контейнеры для несортированных отходов			Контейнеры для утилизируемых отходов (раздельный сбор)			Контейнеры для сбора крупногабаритных отходов			Точка бестарного сбора (да/нет)	Примечание
	Муниципальное образование	Населенный пункт	Улица	Дом	Корпус/ Строение	Широта	Долгота	Кол-во	Емкость (отдельного контейнера)	Материал контейнера	Кол-во	Емкость	Материал контейнера	Кол-во	Емкость	Материал контейнера		
421	Елецкий район	ст. Пажень	1я Садовая (морозовский пруд)	-	-	52.60914	38.42596	5	0,75	Металл	0	-	-	0	-	-	нет	-
422	Елецкий район	с. Нижний Воргол	Станционная	-	-	52.60914	38.425903	3	0,75	Металл	0	-	-	0	-	-	нет	-
423	Елецкий район	с. Нижний Воргол	Центральная	-	-	52.56213	38.40896	3	0,75	Металл	0	-	-	0	-	-	нет	-
424	Елецкий район	д. Дмитриевка	Почтовая	-	-	52.5623	38.40894	2	0,75	Металл	0	-	-	0	-	-	нет	-
425	Елецкий район	д. Дмитриевка	Пляжная	4	-	52.56203	38.4089	3	0,75	Металл	0	-	-	0	-	-	нет	-
426	Елецкий район	д. Аксенкино	Пляжная	31	-	52.562006	38.408944	3	0,75	Металл	0	-	-	0	-	-	нет	-
427	Елецкий район	с. Ольховец (кладбище	Совхозная	3	-	52.609107	38.425903	3	0,75	Металл	0	-	-	0	-	-	нет	-
428	Елецкий район	д. Дерновка	с. Ольховец (кладбище)	-	-	52.57857	38.378161	2	0,75	Металл	0	-	-	0	-	-	нет	-
429	Елецкий район	с. Нижний Воргол	Заводская	-	-	52.577854	38.36841	3	0,75	Металл	0	-	-	0	-	-	нет	-
430	Елецкий район	с. Нижний Воргол	Поповка(начало улицы)	-	-	52.570079	38.421963	3	0,75	Металл	0	-	-	0	-	-	нет	-
431	Елецкий район	с. Нижний Воргол	Поповка(середина улицы)	-	-	52.572074	38.418894	4	0,75	Металл	0	-	-	0	-	-	нет	-
432	Елецкий район	с. Нижний Воргол	Поповка	-	-	52.570431	38.415868	5	0,75	Металл	0	-	-	0	-	-	нет	-
433	Елецкий район	с. Нижний Воргол	Поповка	18	-	52.571566	38.414366	4	0,75	Металл	0	-	-	0	-	-	нет	-
434	Елецкий район	с. Нижний Воргол	Поповка(конец улицы)	-	-	52.571200	38.409418	5	0,75	Металл	0	-	-	0	-	-	нет	-
435	Елецкий район	с. Нижний Воргол	Поповка	52	-	52.575402	38.413094	4	0,75	Металл	0	-	-	0	-	-	нет	-
436	Елецкий район	с. Нижний Воргол	Дорожная(начало улицы)	-	-	52.564321	38.424353	4	0,75	Металл	0	-	-	0	-	-	нет	-
437	Елецкий район	с. Нижний Воргол	пер.Гридчин(конец переулка)	-	-	52.554944	38.405815	4	0,75	Металл	0	-	-	0	-	-	нет	-
438	Елецкий район	с. Нижний Воргол	Учительская (начало улицы)	-	-	52.564968	38.411365	4	0,75	Металл	0	-	-	0	-	-	нет	-
439	Елецкий район	с. Нижний Воргол	Луговая(начало улицы)	-	-	52.568156	38.405885	4	0,75	Металл	0	-	-	0	-	-	нет	-
440	Елецкий район	с. Нижний Воргол	Луговая(середина)	-	-	52.565365	38.401336	3	0,75	Металл	0	-	-	0	-	-	нет	-
441	Елецкий район	с. Нижний Воргол	Луговая	67	-	52.563356	38.391834	4	0,75	Металл	0	-	-	0	-	-	нет	-
442	Елецкий район	с. Нижний Воргол	Школьная(начало улицы)	-	-	52.562006	38.408944	3	0,75	Металл	0	-	-	0	-	-	нет	-
443	Елецкий район	с. Нижний Воргол	Школьная(середина улицы)	-	-	52.558772	38.410119	4	0,75	Металл	0	-	-	0	-	-	нет	-
444	Елецкий район	с. Нижний Воргол	Школьная(конец улицы)	-	-	52.558342	38.408381	3	0,75	Металл	0	-	-	0	-	-	нет	-
445	Елецкий район	с. Нижний Воргол	Садовая (конец улицы)	-	-	52.554580	38.403553	5	0,75	Металл	0	-	-	0	-	-	нет	-
446	Елецкий район	с.Ольховец	Нижний Воргол, Юров (конец	-	-	52.557211	38.390293	3	0,75	Металл	0	-	-	0	-	-	нет	-
447	Елецкий район	с.Ольховец	Библиотечная	2	-	52.583485	38.376745	5	0,75	Металл	0	-	-	0	-	-	нет	-
448	Елецкий район	с.Ольховец	Понизовка(начало улицы)	-	-	52.587502	38.390149	3	0,75	Металл	0	-	-	0	-	-	нет	-
449	Елецкий район	с.Ольховец	Лесная (конец улицы)	-	-	52.585870	38.380280	4	0,75	Металл	0	-	-	0	-	-	нет	-
450	Елецкий район	с.Ольховец	Почтовая (середина улицы)	-	-	52.583181	38.379641	4	0,75	Металл	0	-	-	0	-	-	нет	-
451	Елецкий район	с.Ольховец	Медицинская (конец улицы)	-	-	52.574765	38.384743	4	0,75	Металл	0	-	-	0	-	-	нет	-
452	Елецкий район	с.Ольховец	Медицинская	10	-	52.578572	38.378161	3	0,75	Металл	0	-	-	0	-	-	нет	-
453	Елецкий район	д.Дерновка	Медицинская(середина улицы)	-	-	52.581220	38.373429	4	0,75	Металл	0	-	-	0	-	-	нет	-
454	Елецкий район	д.Дерновка	Школьная	17	-	52.582426	38.369254	3	0,75	Металл	0	-	-	0	-	-	нет	-
455	Елецкий район	д.Дерновка	Школьная (середина улицы)	-	-	52.581402	38.359890	4	0,75	Металл	0	-	-	0	-	-	нет	-
456	Елецкий район	д.Дерновка	Садовая	101	-	52.583905	38.351465	3	0,75	Металл	0	-	-	0	-	-	нет	-
457	Елецкий район	д.Дерновка	Садовая	45	-	52.579237	38.362280	4	0,75	Металл	0	-	-	0	-	-	нет	-
458	Елецкий район	д.Хмелинец	Садовая	4	-	52.577855	38.368417	3	0,75	Металл	0	-	-	0	-	-	нет	-
459	Елецкий район	д.Хмелинец	Полевая	1	-	52.65382	38.42958	3	1,10	Пластик	0	-	-	0	-	-	нет	-
460	Елецкий район	д.Хмелинец	Совхозная	1	-	52.65503	38.43071	3	1,10	Пластик	0	-	-	2	8	Металл	нет	-
461	Елецкий район	д.Хмелинец	Луговая	2	-	52.65568	38.43595	3	1,10	Пластик	0	-	-	1	8	Металл	нет	-
462	Елецкий район	д.Хмелинец	пер.Школный	5	-	52.65052	38.43904	3	1,10	Пластик	0	-	-	0	-	-	нет	-
463	Елецкий район	д.Хмелинец	Солнечная	14	а	52.649395	38.443735	6	1,10	Пластик	0	-	-	1	8	Металл	нет	-
464	Елецкий район	д.Хмелинец	Зеленая	9	а	52.65316	38.44863	3	1,10	Пластик	0	-	-	0	-	-	нет	-
465	Елецкий район	д.Хмелинец	Зеленая	33	-	52.653749	38.452907	3	0,75	Металл	0	-	-	0	-	-	нет	-
466	Елецкий район	п.Капани	Новая	1	-	52.65199	38.43347	3	1,10	Пластик	0	-	-	1	8	Металл	нет	-
467	Елецкий район	п.Капани	п.Капани	-	-	52.62922	38.41236	3	1,10	Пластик	0	-	-	1	8	Металл	нет	-
468	Елецкий район	ж.д.ст.Телегино	п.Капани	-	-	52.62876	38.41944	3	1,10	Пластик	0	-	-	0	-	-	нет	-
469	Елецкий район	ж.д.ст.Телегино	ж.д.ст.Телегино	-	-	52.63503	38.42363	3	1,10	Пластик	0	-	-	1	8	Металл	нет	-
470	Елецкий район	п.Капани	ж.д.ст.Телегино	-	-	52.63692	38.42103	3	1,10	Пластик	0	-	-	0	-	-	нет	-
471	Елецкий район	ж.д.ст.Телегино	п.Капани	-	-	52.62846	38.41614	3	0,75	Металл	0	-	-	0	-	-	нет	-
472	Елецкий район	ж.д.ст.Телегино	ж.д.ст.Телегино	-	-	52.63805	38.41871	3	1,10	Пластик	0	-	-	0	-	-	нет	-
473	Елецкий район	ж.д.ст.Телегино	ж.д.ст.Телегино	-	-	52.64433	38.40794	3	0,75	Металл	0	-	-	0	-	-	нет	-
474	Елецкий район	ж.д.ст.Телегино	Молодёжная	1	в	52.65194	38.42878	3	1,10	Пластик	0	-	-	0	-	-	нет	-
475	Елецкий район	ж.д.ст.Телегино	60 лет Победы	21	-	52.64794	38.44127	3	0,75	Металл	0	-	-	0	-	-	нет	-
476	Елецкий район	п.Соколье	Московская	-	-	52.64507	38.44158	3	1,10	Пластик	0	-	-	0	-	-	нет	-
477	Елецкий район	п.Соколье	п.Соколье Лорха (МБКУ ПЦКиД")	-	-	52.618307	38.720829	2	1,10	Пластик	0	-	-	0	-	-	нет	-
478	Елецкий район	п.Соколье	Солнечная	14	-	52.61957	38.719886	4	1,10	Пластик	0	-	-	0	-	-	нет	-
479	Елецкий район	п.Соколье	Лорха	9	-	52.619543	38.725168	3	0,75	Металл	0	-	-	0	-	-	нет	-
480	Елецкий район	п.Соколье	Бунина	9	-	52.580013	39.519476	4	1,10	Пластик	0	-	-	0	-	-	нет	-

Приложение 2 к приказу управления экологии и природных ресурсов Липецкой области
Приложение А6. Реестр контейнерных площадок (по данным РО) Елецкая зона.

№ п/п	Данные о нахождении мест (площадок) накопления твердых коммунальных отходов							Контейнеры для несортированных отходов			Контейнеры для утилизируемых отходов (раздельный сбор)			Контейнеры для сбора крупногабаритных отходов			Точка бестарного сбора (да/нет)	Примечание
	Муниципальное образование	Населенный пункт	Улица	Дом	Корпус/ Строение	Широта	Долгота	Кол-во	Емкость (отдельного контейнера)	Материал контейнера	Кол-во	Емкость	Материал контейнера	Кол-во	Емкость	Материал контейнера		
481	Елецкий район	п.Соколье	Лесная	28	-	52.618236	38.727531	2	1,10	Пластик	0	-	-	0	-	-	нет	-
482	Елецкий район	п.Соколье	Садовая	2	-	52.616984	38.734457	3	1,10	Пластик	0	-	-	0	-	-	нет	-
483	Елецкий район	п.Соколье	Лесная	26	-	52.618236	38.727531	2	0,75	Металл	0	-	-	0	-	-	нет	-
484	Елецкий район	п.Соколье	Садовая	17	-	52.617996	38.737816	3	1,10	Пластик	0	-	-	0	-	-	нет	-
485	Елецкий район	п.Соколье	Труда	14	-	52.614349	38.735095	2	1,10	Пластик	0	-	-	0	-	-	нет	-
486	Елецкий район	д.Чибисовка	Молодежная	10	-	52.616181	38.736936	2	1,10	Пластик	0	-	-	0	-	-	нет	-
487	Елецкий район	д.Чибисовка	Станционная	47	-	52.609805	38.707238	2	0,75	Металл	0	-	-	0	-	-	нет	-
488	Елецкий район	д.Чибисовка	Станционная	29	-	52.609805	38.707238	2	0,75	Металл	0	-	-	0	-	-	нет	-
489	Елецкий район	д.Чибисовка	Станционная	12	-	52.609805	38.707238	2	0,75	Металл	0	-	-	0	-	-	нет	-
490	Елецкий район	д.Чибисовка	Мира	13	-	52.605818	38.715386	2	0,75	Металл	0	-	-	0	-	-	нет	-
491	Елецкий район	д.Чибисовка	Мира	1	-	52.605818	38.715386	2	0,75	Металл	0	-	-	0	-	-	нет	-
492	Елецкий район	д.Черкасские Дворики	Мира	21	а	52.605818	38.715386	2	0,75	Металл	0	-	-	0	-	-	нет	-
493	Елецкий район	д.Черкасские Дворики	Дорожная	12	-	52.633346	38.771593	2	0,75	Металл	0	-	-	0	-	-	нет	-
494	Елецкий район	д.Малая Суворовка	Дорожная	68	-	52.633346	38.771593	2	0,75	Металл	0	-	-	0	-	-	нет	-
495	Елецкий район	д.Аркатово	Центральная	27	-	52.640062	38.817443	2	0,75	Металл	0	-	-	0	-	-	нет	-
496	Елецкий район	д.Лукошкино	Школьная	26	-	52.605206	38.768287	2	0,75	Металл	0	-	-	0	-	-	нет	-
497	Елецкий район	д.Лукошкино	Луговая	1	-	52.596372	38.802477	2	0,75	Металл	0	-	-	0	-	-	нет	-
498	Елецкий район	с.Каменское	Луговая	-	-	52.596372	38.802477	2	0,75	Металл	0	-	-	0	-	-	нет	-
499	Елецкий район	с.Каменское	Октябрьская	2	-	52.457783	38.625947	2	1,10	Пластик	0	-	-	0	-	-	нет	-
500	Елецкий район	с.Каменское	Октябрьская	11	-	52.459585	38.620672	2	1,10	Пластик	0	-	-	0	-	-	нет	-
501	Елецкий район	с.Каменское	Октябрьская	17	-	52.460654	38.619695	2	1,10	Пластик	0	-	-	0	-	-	нет	-
502	Елецкий район	с.Каменское	Октябрьская	25	а	52.461069	38.613199	2	1,10	Пластик	0	-	-	0	-	-	нет	-
503	Елецкий район	с.Каменское	Октябрьская	23	б	52.460836	38.615824	2	1,10	Пластик	0	-	-	0	-	-	нет	-
504	Елецкий район	с.Каменское	Школьная	23	-	52.461474	38.620512	2	1,10	Пластик	0	-	-	0	-	-	нет	-
505	Елецкий район	с.Каменское	Школьная	32	-	52.461583	38.616520	2	1,10	Пластик	0	-	-	0	-	-	нет	-
506	Елецкий район	с.Каменское	Школьная	34	-	52.461583	38.616520	2	1,10	Пластик	0	-	-	0	-	-	-	-
507	Елецкий район	с.Каменское	Первомайская	10	-	52.460412	38.625365	2	1,10	Пластик	0	-	-	0	-	-	нет	-
508	Елецкий район	с.Каменское	Первомайская	21	а	52.460870	38.625337	2	1,10	Пластик	0	-	-	0	-	-	нет	-
509	Елецкий район	с.Каменское	Лесная	10	-	52.462102	38.622592	2	1,10	Пластик	0	-	-	0	-	-	нет	-
510	Елецкий район	с.Каменское	Тихая	4	-	52.455042	38.623960	2	1,10	Пластик	0	-	-	0	-	-	нет	-
511	Елецкий район	с.Каменское	Тихая	46	-	52.455885	38.611647	2	1,10	Пластик	0	-	-	0	-	-	нет	-
512	Елецкий район	с.Каменское	Тихая	1	-	52.456452	38.613962	2	1,10	Пластик	0	-	-	0	-	-	нет	-
513	Елецкий район	с.Каменское	Садовая	7	-	52.453822	38.628353	2	1,10	Пластик	0	-	-	0	-	-	нет	-
514	Елецкий район	д.Ивановка	Садовая	11	-	52.453871	38.627688	2	1,10	Пластик	0	-	-	0	-	-	нет	-
515	Елецкий район	д.Ивановка	Рабочая	2	-	52.469630	38.653096	1	1,10	Пластик	0	-	-	0	-	-	нет	-
516	Елецкий район	д.Ивановка	Рабочая	22	-	52.469425	38.657136	2	1,10	Пластик	0	-	-	0	-	-	нет	-
517	Елецкий район	д.Ивановка	Рабочая	41	-	52.473787	38.654764	1	1,10	Пластик	0	-	-	0	-	-	нет	-
518	Елецкий район	д.Ивановка	Рабочая	70	-	52.477156	38.65851	1	1,10	Пластик	0	-	-	0	-	-	нет	-
519	Елецкий район	с.Каменское	Колхозная	7	-	52.472038	38.654071	2	1,10	Пластик	0	-	-	0	-	-	нет	-
520	Елецкий район	д.Ивановка	Октябрьская	23	а	52.460164	38.616123	4	1,10	Пластик	0	-	-	0	-	-	нет	-
521	Елецкий район	ж/д ст.Хитрово	Молодежная	2	-	52.474336	38.660639	2	1,10	Пластик	0	-	-	0	-	-	нет	-
522	Елецкий район	ж/д ст.Хитрово	Привокзальная	14	-	52.462876	38.6038	1	1,10	Пластик	0	-	-	0	-	-	нет	-
523	Елецкий район	ж/д ст.Хитрово	Станционная	7	-	52.461181	38.601634	1	1,10	Пластик	0	-	-	0	-	-	нет	-
524	Елецкий район	ж/д ст.Хитрово	Станционная д.МПС напротив	-	-	52.463358	38.602443	1	1,10	Пластик	0	-	-	0	-	-	нет	-
525	Елецкий район	ж/д ст.Хитрово	Энергетиков	1	-	52.463369	38.598712	1	1,10	Пластик	0	-	-	0	-	-	нет	-
526	Елецкий район	ж/д ст.Хитрово	Энергетиков	7	-	52.464709	38.599201	1	1,10	Пластик	0	-	-	0	-	-	нет	-
527	Елецкий район	с. Черкассы	Энергетиков	31	-	52.467242	38.59999	1	1,10	Пластик	0	-	-	0	-	-	нет	-
528	Елецкий район	с. Черкассы	Елецкая	15	а	52.684358	38.699701	1	1,10	Пластик	0	-	-	0	-	-	нет	-
529	Елецкий район	с. Черкассы	Елецкая	17	-	52.686045	38.702818	1	1,10	Пластик	0	-	-	0	-	-	нет	-
530	Елецкий район	с. Черкассы	Елецкая	31	-	52.686045	38.702818	1	1,10	Пластик	0	-	-	0	-	-	нет	-
531	Елецкий район	с. Черкассы	Елецкая	42	-	52.686045	38.702818	1	1,10	Пластик	0	-	-	0	-	-	нет	-
532	Елецкий район	с. Черкассы	Советская	6	-	52.697988	38.726111	1	0,75	Металл	0	-	-	0	-	-	нет	-
533	Елецкий район	с. Черкассы	Советская	20	-	52.697988	38.726111	2	1,10	Пластик	0	-	-	0	-	-	нет	-
534	Елецкий район	с. Черкассы	Советская	39	-	52.697988	38.726111	2	1,10	Пластик	0	-	-	0	-	-	нет	-
535	Елецкий район	с. Черкассы	Советская	65	-	52.697988	38.726111	1	1,10	Пластик	0	-	-	0	-	-	нет	-
536	Елецкий район	с. Черкассы	Набережная	9	-	52.698266	38.718799	1	1,10	Пластик	0	-	-	0	-	-	нет	-
537	Елецкий район	с. Черкассы	Набережная	3	а	52.698266	38.718799	1	1,10	Пластик	0	-	-	0	-	-	нет	-
538	Елецкий район	с. Черкассы	Набережная	95	-	52.698266	38.718799	1	1,10	Пластик	0	-	-	0	-	-	нет	-
539	Елецкий район	с. Черкассы	Набережная	35	-	52.698266	38.718799	1	1,10	Пластик	0	-	-	0	-	-	нет	-
540	Елецкий район	с. Черкассы	Набережная	46	а	52.698266	38.718799	1	1,10	Пластик	0	-	-	0	-	-	нет	-

Приложение 2 к приказу управления экологии и природных ресурсов Липецкой области
Приложение А6. Реестр контейнерных площадок (по данным РО) Елецкая зона.

№ п/п	Данные о нахождении мест (площадок) накопления твердых коммунальных отходов							Контейнеры для несортированных отходов			Контейнеры для утилизируемых отходов (раздельный сбор)			Контейнеры для сбора крупногабаритных отходов			Точка бестарного сбора (да/нет)	Примечание
	Муниципальное образование	Населенный пункт	Улица	Дом	Корпус/ Строение	Широта	Долгота	Кол-во	Емкость (отдельного контейнера)	Материал контейнера	Кол-во	Емкость	Материал контейнера	Кол-во	Емкость	Материал контейнера		
541	Елецкий район	с. Черкассы	Набережная	58	-	52.698266	38.718799	1	1,10	Пластик	0	-	-	0	-	-	нет	-
542	Елецкий район	с. Черкассы	Набережная	66	-	52.698266	38.718799	1	1,10	Пластик	0	-	-	0	-	-	нет	-
543	Елецкий район	с. Черкассы	Нагорная	6	-	52.688038	38.710822	2	1,10	Пластик	0	-	-	0	-	-	нет	-
544	Елецкий район	с. Черкассы	Нагорная	23	-	52.688038	38.710822	1	1,10	Пластик	0	-	-	0	-	-	нет	-
545	Елецкий район	с. Черкассы	Нагорная, (склады)	35	-	52.688038	38.710822	1	1,10	Пластик	0	-	-	0	-	-	нет	-
546	Елецкий район	с. Черкассы	Октябрьская, (магазин)	15	а	52.691051	38.718179	1	1,10	Пластик	0	-	-	0	-	-	нет	-
547	Елецкий район	с. Черкассы	Октябрьская	10	-	52.691051	38.718179	1	1,10	Пластик	0	-	-	0	-	-	нет	-
548	Елецкий район	с. Черкассы	Школьная	12	-	52.556493	38.696790	1	1,10	Пластик	0	-	-	0	-	-	нет	-
549	Елецкий район	с. Черкассы	Школьная	16	-	52.694014	38.720569	1	1,10	Пластик	0	-	-	0	-	-	нет	-
550	Елецкий район	с. Черкассы	Колхозная	15	-	52.696329	38.733936	1	1,10	Пластик	0	-	-	0	-	-	нет	-
551	Елецкий район	с. Черкассы	Рабочая	35	-	52.694588	38.732067	1	1,10	Пластик	0	-	-	0	-	-	нет	-
552	Елецкий район	с. Черкассы	Рабочая	18	-	52.694588	38.732067	1	1,10	Пластик	0	-	-	0	-	-	нет	-
553	Елецкий район	с. Черкассы	Рабочая	32	-	52.694588	38.732067	1	1,10	Пластик	0	-	-	0	-	-	нет	-
554	Елецкий район	с. Черкассы	Рабочая	35	-	52.694588	38.732067	1	1,10	Пластик	0	-	-	0	-	-	нет	-
555	Елецкий район	с. Черкассы	Комсомольская	2	-	52.694779	38.727917	1	1,10	Пластик	0	-	-	0	-	-	нет	-
556	Елецкий район	с. Черкассы	Комсомольская	36	а	52.694779	38.727917	2	1,10	Пластик	0	-	-	0	-	-	нет	-
557	Елецкий район	с. Черкассы	Садовая	5	-	52.692186	38.725051	1	0,75	Металл	0	-	-	0	-	-	нет	-
558	Елецкий район	с. Черкассы	Цветочная	14	-	52.692186	38.725051	1	1,10	Пластик	0	-	-	0	-	-	нет	-
559	Елецкий район	с. Черкассы	Цветочная	4	-	52.694260	38.72409	1	1,10	Пластик	0	-	-	0	-	-	нет	-
560	Елецкий район	с. Черкассы	Механизаторов	9	-	52.693179	38.719913	1	1,10	Пластик	0	-	-	0	-	-	нет	-
561	Елецкий район	с. Ериловка,	с. Черкассы	-	-	52.687623	38.721925	1	1,10	Пластик	0	-	-	0	-	-	нет	-
562	Елецкий район	с. Ериловка,	Старая	4	-	52.688414	38.770803	1	1,10	Пластик	0	-	-	0	-	-	нет	-
563	Елецкий район	с. Ериловка,	Старая	23	-	52.688414	38.770803	1	1,10	Пластик	0	-	-	0	-	-	нет	-
564	Елецкий район	с. Ериловка,	Старая	39	-	52.688414	38.770803	1	1,10	Пластик	0	-	-	0	-	-	нет	-
565	Елецкий район	с. Ериловка,	Старая	43	-	52.688414	38.770803	1	1,10	Пластик	0	-	-	0	-	-	нет	-
566	Елецкий район	с. Ериловка,	Старая	63	-	52.688414	38.770803	1	1,10	Пластик	0	-	-	0	-	-	нет	-
567	Елецкий район	с. Ериловка,	40 Лет Победы	1	-	52.686231	38.767308	1	1,10	Пластик	0	-	-	0	-	-	нет	-
568	Елецкий район	с. Ериловка,	40 Лет Победы	20	-	52.686231	38.767308	1	1,10	Пластик	0	-	-	0	-	-	нет	-
569	Елецкий район	с. Ериловка	40 Лет Победы, (магазин)	26	а	52.686231	38.767308	1	1,10	Пластик	0	-	-	0	-	-	нет	-
570	Елецкий район	с. Ериловка,	с. Ериловка, Кладбище	-	-	52.686231	38.767308	1	1,10	Пластик	0	-	-	0	-	-	нет	-
571	Елецкий район	с. Ериловка,	Молодежная	12	-	52.686231	38.767308	1	1,10	Пластик	0	-	-	0	-	-	нет	-
572	Елецкий район	с. Ериловка,	Молодежная	20	а	52.686231	38.767308	1	1,10	Пластик	0	-	-	0	-	-	нет	-
573	Измалковский	с.Ровенка	Колхозная	12	-	52.423271	37.928794	2	0,75	Металл	0	-	-	0	-	-	нет	-
574	Измалковский	с.Ровенка	Колхозная	2	-	52.421403	37.934983	1	0,75	Металл	0	-	-	0	-	-	нет	-
575	Измалковский	с.Ровенка	Колхозная	8	-	52.423688	37.934561	1	0,75	Металл	0	-	-	0	-	-	нет	-
576	Измалковский	с.Ровенка	Молодежная	1	-	52.419382	37.933716	2	0,75	Металл	0	-	-	0	-	-	нет	-
577	Измалковский	с.Ровенка	Молодежная	14	-	52.416735	37.929692	2	0,75	Металл	0	-	-	0	-	-	нет	-
578	Измалковский	с.Ровенка	Московская	8	-	52.421068	37.939861	1	0,75	Металл	0	-	-	0	-	-	нет	-
579	Измалковский	с.Ровенка	Московская	14	-	52.419492	37.938478	1	0,75	Металл	0	-	-	0	-	-	нет	-
580	Измалковский	с.Ровенка	Московская	12	-	52.420162	37.938918	1	0,75	Металл	0	-	-	0	-	-	нет	-
581	Измалковский	с.Ровенка	Московская	24	-	52.418668	37.9366	2	0,75	Металл	0	-	-	0	-	-	нет	-
582	Измалковский	с.Ровенка	Московская	43	-	52.416911	37.931471	2	0,75	Металл	0	-	-	0	-	-	нет	-
583	Измалковский	с.Ровенка	Мира	10	-	52.420195	37.941577	2	0,75	Металл	0	-	-	0	-	-	нет	-
584	Измалковский	с.Ровенка	Лесная	4	-	52.419745	37.938819	1	0,75	Металл	0	-	-	0	-	-	нет	-
585	Измалковский	с.Ровенка	Лесная	11	-	52.419745	37.938819	1	0,75	Металл	0	-	-	0	-	-	нет	-
586	Измалковский	с.Ровенка	Лесная	23	-	52.419745	37.938819	2	0,75	Металл	0	-	-	0	-	-	нет	-
587	Измалковский	с.Ровенка	Лесная	26	-	52.419745	37.938819	1	0,75	Металл	0	-	-	0	-	-	нет	-
588	Измалковский	д.Шереметьево	Лесная	38	-	52.403798	37.96496	2	0,75	Металл	0	-	-	0	-	-	нет	-
589	Измалковский	д.Шереметьево	Речная	37	-	52.404375	37.976719	2	0,75	Металл	0	-	-	0	-	-	нет	-
590	Измалковский	д.Шереметьево	Речная	42	-	52.406363	37.988127	2	0,75	Металл	0	-	-	0	-	-	нет	-
591	Измалковский	д.Шереметьево	Речная	10	-	52.402435	37.959345	2	0,75	Металл	0	-	-	0	-	-	нет	-
592	Измалковский	д.Шереметьево	Речная	26	-	52.404138	37.970655	2	0,75	Металл	0	-	-	0	-	-	нет	-
593	Измалковский	д.Шереметьево	Московская	4	-	52.42015	37.938918	1	0,75	Металл	0	-	-	0	-	-	нет	-
594	Измалковский	д.Шереметьево	Луговая	2	-	52.44197	37.950641	1	0,75	Металл	0	-	-	0	-	-	нет	-
595	Измалковский	с.Слобода	Речная	46	-	52.40368	37.966164	2	0,75	Металл	0	-	-	0	-	-	нет	-
596	Измалковский	с.Слобода	Мира	1	-	52.703057	37.912516	1	0,75	Металл	0	-	-	0	-	-	нет	-
597	Измалковский	с.Слобода	Мира	4	-	52.703308	37.906803	2	0,75	Металл	0	-	-	0	-	-	нет	-
598	Измалковский	с.Слобода	Мира	14	-	52.70399	37.904045	2	0,75	Металл	0	-	-	0	-	-	нет	-
599	Измалковский	с.Слобода	Мира	18	-	52.705676	37.902428	1	0,75	Металл	0	-	-	0	-	-	нет	-
600	Измалковский	с.Слобода	Механизаторов	21	-	52.707739	37.891478	1	0,75	Металл	0	-	-	0	-	-	нет	-

Приложение 2 к приказу управления экологии и природных ресурсов Липецкой области
Приложение А6. Реестр контейнерных площадок (по данным РО) Елецкая зона.

№ п/п	Данные о нахождении мест (площадок) накопления твердых коммунальных отходов							Контейнеры для несортированных отходов			Контейнеры для утилизируемых отходов (раздельный сбор)			Контейнеры для сбора крупногабаритных отходов			Точка бестарного сбора (да/нет)	Примечание
	Муниципальное образование	Населенный пункт	Улица	Дом	Корпус/ Строение	Широта	Долгота	Кол-во	Емкость (отдельного контейнера)	Материал контейнера	Кол-во	Емкость	Материал контейнера	Кол-во	Емкость	Материал контейнера		
601	Измалковский	с.Слобода	Механизаторов	10	-	52.712475	37.894173	1	0,75	Металл	0	-	-	0	-	-	нет	-
602	Измалковский	с.Слобода	пер. Новый	4	-	52.707826	37.900506	2	0,75	Металл	0	-	-	0	-	-	нет	-
603	Измалковский	с.Слобода	пер. Новый	14	-	52.711018	37.899697	1	0,75	Металл	0	-	-	0	-	-	нет	-
604	Измалковский	с.Слобода	Первомайская	2	-	52.712698	37.900003	1	0,75	Металл	0	-	-	0	-	-	нет	-
605	Измалковский	с.Слобода	Первомайская	10	-	52.712311	37.900649	1	0,75	Металл	0	-	-	0	-	-	нет	-
606	Измалковский	с.Слобода	Первомайская	17	-	52.710074	37.903668	1	0,75	Металл	0	-	-	0	-	-	нет	-
607	Измалковский	с.Слобода	Первомайская	24	-	52.707979	37.903695	1	0,75	Металл	0	-	-	0	-	-	нет	-
608	Измалковский	с.Слобода	Первомайская	34	-	52.705098	37.906938	1	0,75	Металл	0	-	-	0	-	-	нет	-
609	Измалковский	с.Слобода	Молодежный	3	-	52.705142	37.897892	3	0,75	Металл	0	-	-	0	-	-	нет	-
610	Измалковский	с.Слобода	Никитская	2	-	52.704509	37.901269	1	0,75	Металл	0	-	-	0	-	-	нет	-
611	Измалковский	с.Слобода	Никитская	12	-	52.702523	37.897946	2	0,75	Металл	0	-	-	0	-	-	нет	-
612	Измалковский	с.Слобода	Маяковского	7	-	52.700935	37.902868	1	0,75	Металл	0	-	-	0	-	-	нет	-
613	Измалковский	с.Слобода	Маяковского	19	-	52.702894	37.903264	2	0,75	Металл	0	-	-	0	-	-	нет	-
614	Измалковский	с.Слобода	Маяковского	32	-	52.706288	37.904764	1	0,75	Металл	0	-	-	0	-	-	нет	-
615	Измалковский	с.Слобода	Стаханова	26	-	52.704853	37.91098	1	0,75	Металл	0	-	-	0	-	-	нет	-
616	Измалковский	с.Слобода	пер. Дальний	3	-	52.705873	37.908653	1	0,75	Металл	0	-	-	0	-	-	нет	-
617	Измалковский	с. Чермошное	-	6	-	52.65588	37.872999	1	0,75	Металл	0	-	-	0	-	-	нет	-
618	Измалковский	с. Чермошное	-	14	-	52.65842	37.867879	1	0,75	Металл	0	-	-	0	-	-	нет	-
619	Измалковский	с.Чермошное	-	26	-	52.659736	37.863594	1	0,75	Металл	0	-	-	0	-	-	нет	-
620	Измалковский	с. Чермошное	-	32	-	52.660326	37.861573	1	0,75	Металл	0	-	-	0	-	-	нет	-
621	Измалковский	с.Чермошное	-	47	-	52.661582	37.857423	2	0,75	Металл	0	-	-	0	-	-	нет	-
622	Измалковский	с. Чермошное	-	53	-	52.66085	37.854979	2	0,75	Металл	0	-	-	0	-	-	нет	-
623	Измалковский	с. Чермошное	-	63	-	52.659687	37.854368	1	0,75	Металл	0	-	-	0	-	-	нет	-
624	Измалковский	с. Чермошное	-	67	-	52.659796	37.855105	1	0,75	Металл	0	-	-	0	-	-	нет	-
625	Измалковский	с. Чермошное	-	75	-	52.655716	37.85329	1	0,75	Металл	0	-	-	0	-	-	нет	-
626	Измалковский	с. Чермошное	-	96	-	52.657043	37.859605	1	0,75	Металл	0	-	-	0	-	-	нет	-
627	Измалковский	с. Чермошное	-	102	-	52.657021	37.862166	1	0,75	Металл	0	-	-	0	-	-	нет	-
628	Измалковский	с. Чермошное	-	108	-	52.655246	37.861375	1	0,75	Металл	0	-	-	0	-	-	нет	-
629	Измалковский	с. Чермошное	-	114	-	52.653886	37.863477	3	0,75	Металл	0	-	-	0	-	-	нет	-
630	Измалковский	с. Чермошное	-	137	-	52.657147	37.866558	1	0,75	Металл	0	-	-	0	-	-	нет	-
631	Измалковский	с. Чермошное	-	143	-	52.654372	37.870098	1	0,75	Металл	0	-	-	0	-	-	нет	-
632	Измалковский	с. Чермошное	школа	39	-	52.660228	37.859066	1	0,75	Металл	0	-	-	0	-	-	нет	-
633	Измалковский	с.Слобода	магазин	48	-	52.705524	37.901952	1	0,75	Металл	0	-	-	0	-	-	нет	-
634	Измалковский	с.Слобода	Маяковского (школа)	24	-	52.703527	37.901413	1	0,75	Металл	0	-	-	0	-	-	нет	-
635	Измалковский	с. Пятницкое	Механизаторов	4	-	52.477826	38.055986	1	0,75	Металл	0	-	-	0	-	-	нет	-
636	Измалковский	с. Пятницкое	Первомайская	1	-	52.47740	38.048339	1	0,75	Металл	0	-	-	0	-	-	нет	-
637	Измалковский	с. Пятницкое	Первомайская	3	-	52.47699	38.048945	1	0,75	Металл	0	-	-	0	-	-	нет	-
638	Измалковский	с. Пятницкое	Первомайская	24	-	52.47903	38.051304	2	0,75	Металл	0	-	-	0	-	-	нет	-
639	Измалковский	с. Пятницкое	Первомайская	36	-	52.48046	38.056059	1	0,75	Металл	0	-	-	0	-	-	нет	-
640	Измалковский	с. Пятницкое	Первомайская	66	а	52.48343	38.064398	1	0,75	Металл	0	-	-	0	-	-	нет	-
641	Измалковский	с. Пятницкое	Первомайская	80	-	52.48480	38.067746	1	0,75	Металл	0	-	-	0	-	-	нет	-
642	Измалковский	с. Пятницкое	Клубная	2	-	52.47585	38.050709	2	0,75	Металл	0	-	-	0	-	-	нет	-
643	Измалковский	с. Пятницкое	Клубная	3	-	52.47598	38.051806	2	0,75	Металл	0	-	-	0	-	-	нет	-
644	Измалковский	с. Пятницкое	Ветеранов	2	-	52.47570	38.057729	1	0,75	Металл	0	-	-	0	-	-	нет	-
645	Измалковский	с. Пятницкое	Клубная	33	-	52.48028	38.064641	2	0,75	Металл	0	-	-	0	-	-	нет	-
646	Измалковский	с. Пятницкое	Клубная	57	-	52.483102	38.070116	2	0,75	Металл	0	-	-	0	-	-	нет	-
647	Измалковский	с. Пятницкое	Ветеранов	8	-	52.477642	38.06228	1	0,75	Металл	0	-	-	0	-	-	нет	-
648	Измалковский	с. Пятницкое	Ветеранов	29	-	52.478564	38.066672	1	0,75	Металл	0	-	-	0	-	-	нет	-
649	Измалковский	с. Пятницкое	Полевая	2	-	52.477094	38.069461	2	0,75	Металл	0	-	-	0	-	-	нет	-
650	Измалковский	с. Пятницкое	Полевая	10	-	52.474171	38.062303	1	0,75	Металл	0	-	-	0	-	-	нет	-
651	Измалковский	с. Пятницкое	Мира	4	-	52.476472	38.047701	1	0,75	Металл	0	-	-	0	-	-	нет	-
652	Измалковский	с. Пятницкое	Мира	13	-	52.476226	38.044945	2	0,75	Металл	0	-	-	0	-	-	нет	-
653	Измалковский	с. Пятницкое	Мира	23	-	52.475494	38.043020	1	0,75	Металл	0	-	-	0	-	-	нет	-
654	Измалковский	с. Пятницкое	Мира	25	-	52.474867	38.043689	2	0,75	Металл	0	-	-	0	-	-	нет	-
655	Измалковский	с. Пятницкое	Мира	33	-	52.473206	38.043218	1	0,75	Металл	0	-	-	0	-	-	нет	-
656	Измалковский	с. Пятницкое	Мира	46	-	52.470219	38.042766	2	0,75	Металл	0	-	-	0	-	-	нет	-
657	Измалковский	с. Пятницкое	Мира	55	-	52.467528	38.043601	1	0,75	Металл	0	-	-	0	-	-	нет	-
658	Измалковский	с. Пятницкое	Черкасская	24	-	52.464785	38.039145	1	0,75	Металл	0	-	-	0	-	-	нет	-
659	Измалковский	с. Пятницкое	Черкасская	5	-	52.473375	38.049912	1	0,75	Металл	0	-	-	0	-	-	нет	-
660	Измалковский	с. Пятницкое	Черкасская	12	-	52.465458	38.041775	1	0,75	Металл	0	-	-	0	-	-	нет	-

Приложение 2 к приказу управления экологии и природных ресурсов Липецкой области
Приложение А6. Реестр контейнерных площадок (по данным РО) Елецкая зона.

№ п/п	Данные о нахождении мест (площадок) накопления твердых коммунальных отходов							Контейнеры для несортированных отходов			Контейнеры для утилизируемых отходов (раздельный сбор)			Контейнеры для сбора крупногабаритных отходов			Точка бестарного сбора (да/нет)	Примечание
	Муниципальное образование	Населенный пункт	Улица	Дом	Корпус/ Строение	Широта	Долгота	Кол-во	Емкость (отдельного контейнера)	Материал контейнера	Кол-во	Емкость	Материал контейнера	Кол-во	Емкость	Материал контейнера		
661	Измалковский	с. Пятницкое	поселок Рабочий	2	-	52.476386	38.048203	1	0,75	Металл	0	-	-	0	-	-	нет	-
662	Измалковский	с. Пятницкое	поселок Рабочий	15	-	52.474993	38.050101	2	0,75	Металл	0	-	-	0	-	-	нет	-
663	Измалковский	с. Пятницкое	Черкасская кладбище	-	-	52.472624	38.051960	1	0,75	Металл	0	-	-	0	-	-	нет	-
664	Измалковский	с. Пятницкое	Первомайская	50	-	52.478656	38.058832	2	0,75	Металл	0	-	-	0	-	-	нет	-
665	Измалковский	с. Пятницкое	Клубная	11	-	52.477641	38.054826	1	0,75	Металл	0	-	-	0	-	-	нет	-
666	Измалковский	с. Пятницкое	Клубная	17	-	52.478656	38.058320	2	0,75	Металл	0	-	-	0	-	-	нет	-
667	Измалковский	с. Пятницкое	Ветеранов	14	-	52.479305	38.068070	1	0,75	Металл	0	-	-	0	-	-	нет	-
668	Измалковский	с. Пятницкое	пер. Зеленый	6	-	52.468563	38.046219	1	0,75	Металл	0	-	-	0	-	-	нет	-
669	Измалковский	с. Пятницкое	Черкасская	9	-	52.471744	38.047814	1	0,75	Металл	0	-	-	0	-	-	нет	-
670	Измалковский	д.СлободаЗаречье	Черкасская	33	-	52.461052	38.040432	1	0,75	Металл	0	-	-	0	-	-	нет	-
671	Измалковский	д.СлободаЗаречье	-	11	-	52.5153	37.9622	2	0,75	Металл	0	-	-	0	-	-	нет	-
672	Измалковский	д.СлободаЗаречье	-	20	-	52.5172	37.9569	1	0,75	Металл	0	-	-	0	-	-	нет	-
673	Измалковский	с.Пречистено	-	27	-	52.4966	37.9549	1	0,75	Металл	0	-	-	0	-	-	нет	-
674	Измалковский	д.Хухлово	-	46	-	52.5174	37.9300	1	0,75	Металл	0	-	-	0	-	-	нет	-
675	Измалковский	д.Хухлово	-	59	-	52.5157	37.9290	2	0,75	Металл	0	-	-	0	-	-	нет	-
676	Измалковский	д.Хухлово	-	27	-	52.5204	37.9321	1	0,75	Металл	0	-	-	0	-	-	нет	-
677	Измалковский	с.Гниловоды	-	6	-	52.5275	37.8631	1	0,75	Металл	0	-	-	0	-	-	нет	-
678	Измалковский	с.Гниловоды	-	9	-	52.5293	37.8659	1	0,75	Металл	0	-	-	0	-	-	нет	-
679	Измалковский	с.Гниловоды	-	-	-	52.5327	37.8837	1	0,75	Металл	0	-	-	0	-	-	нет	-
680	Измалковский	с.Гниловоды	-	22	-	52.5278	37.8705	2	0,75	Металл	0	-	-	0	-	-	нет	-
681	Измалковский	с.Гниловоды	-	60	-	52.5302	37.8793	1	0,75	Металл	0	-	-	0	-	-	нет	-
682	Измалковский	с.Быково	Садовая	9	-	52.5134	37.9471	1	0,75	Металл	0	-	-	0	-	-	нет	-
683	Измалковский	с.Быково	Садовая, кладбище	-	-	52.5066	37.9475	1	0,75	Металл	0	-	-	0	-	-	нет	-
684	Измалковский	с.Быково	Молодежная плотина	-	-	52.5115	37.9436	3	0,75	Металл	0	-	-	0	-	-	нет	-
685	Измалковский	с.Быково	Центральная	4	-	52.5199	37.9478	2	0,75	Металл	0	-	-	0	-	-	нет	-
686	Измалковский	с.Быково	Центральная	29	-	52.5142	37.9442	2	0,75	Металл	0	-	-	0	-	-	нет	-
687	Измалковский	с.Быково	Центральная	42	-	52.5123	37.9418	1	0,75	Металл	0	-	-	0	-	-	нет	-
688	Измалковский	с.Быково	Центральная	55	-	52.5126	37.9410	1	0,75	Металл	0	-	-	0	-	-	нет	-
689	Измалковский	с.Быково	Центральная	52	-	52.5138	37.9409	1	0,75	Металл	0	-	-	0	-	-	нет	-
690	Измалковский	с.Быково	Центральная	53	-	52.5124	37.9395	1	0,75	Металл	0	-	-	0	-	-	нет	-
691	Измалковский	Быково с.	Садовая	4	-	52.5155	37.9495	1	0,75	Металл	0	-	-	0	-	-	нет	-
692	Измалковский	с.Гниловоды	-	61	-	52.531365	37.880366	1	0,75	Металл	0	-	-	0	-	-	нет	-
693	Измалковский	д.Ясенок	Мира	4	-	52.6239	38.0395	2	0,75	Металл	0	-	-	0	-	-	нет	-
694	Измалковский	д.Ясенок	Мира	9	-	52.6225	38.0451	2	0,75	Металл	0	-	-	0	-	-	нет	-
695	Измалковский	д.Ясенок	Советская	6	-	52.6244	38.0460	1	0,75	Металл	0	-	-	0	-	-	нет	-
696	Измалковский	д.Ясенок	Советская	15	-	52.6250	38.0446	2	0,75	Металл	0	-	-	0	-	-	нет	-
697	Измалковский	д.Ясенок	Советская	4	-	52.6248	38.0466	1	0,75	Металл	0	-	-	0	-	-	нет	-
698	Измалковский	д.Ясенок	Молодежная	5	-	52.6242	38.0480	2	0,75	Металл	0	-	-	0	-	-	нет	-
699	Измалковский	Ясенюк д.	Молодежная	13	-	52.6260	38.0453	2	0,75	Металл	0	-	-	0	-	-	нет	-
700	Измалковский	д.Кошкино	-	3	-	52.6394	38.0068	1	0,75	Металл	0	-	-	0	-	-	нет	-
701	Измалковский	д.Кошкино	-	16	-	52.6419	38.0043	2	0,75	Металл	0	-	-	0	-	-	нет	-
702	Измалковский	д.Кошкино	-	24	-	52.6437	38.0038	1	0,75	Металл	0	-	-	0	-	-	нет	-
703	Измалковский	д.Кошкино	-	61	-	52.6456	38.0025	2	0,75	Металл	0	-	-	0	-	-	нет	-
704	Измалковский	д.Кошкино	-	4	-	52.6159	38.1016	2	0,75	Металл	0	-	-	0	-	-	нет	-
705	Измалковский	д.Кошкино	-	6	-	52.6166	38.1001	2	0,75	Металл	0	-	-	0	-	-	нет	-
706	Измалковский	д.Кошкино	Мира	2	-	52.6352	38.1038	2	0,75	Металл	0	-	-	0	-	-	нет	-
707	Измалковский	д.Кошкино	Мира	5	-	52.6414	38.1045	1	0,75	Металл	0	-	-	0	-	-	нет	-
708	Измалковский	д.Панкратовка	Самофалова	3	-	52.6379	38.1109	2	0,75	Металл	0	-	-	0	-	-	нет	-
709	Измалковский	д.Панкратовка	Самофалова	20	-	52.6364	38.1092	3	0,75	Металл	0	-	-	0	-	-	нет	-
710	Измалковский	д.Панкратовка	Самофалова	4	-	52.6368	38.1070	4	0,75	Металл	0	-	-	0	-	-	нет	-
711	Измалковский	д.Панкратовка	Самофалова	41	-	52.6341	38.1146	3	0,75	Металл	0	-	-	0	-	-	нет	-
712	Измалковский	д.Панкратовка	Самофалова	22	-	52.6357	38.1103	2	0,75	Металл	0	-	-	0	-	-	нет	-
713	Измалковский	д.Панкратовка	Самофалова	28	-	52.6351	38.1112	2	0,75	Металл	0	-	-	0	-	-	нет	-
714	Измалковский	д.Панкратовка	Школьная	8	-	52.633665	38.111064	2	0,75	Металл	0	-	-	0	-	-	нет	-
715	Измалковский	д.Панкратовка	Школьная	14	-	52.6338	38.1099	3	0,75	Металл	0	-	-	0	-	-	нет	-
716	Измалковский	д.Панкратовка	Школьная	22	-	52.6319	38.1071	2	0,75	Металл	0	-	-	0	-	-	нет	-
717	Измалковский	д.Панкратовка	Школьная	3	-	52.6322	38.1085	3	0,75	Металл	0	-	-	0	-	-	нет	-
718	Измалковский	д.Панкратовка	Молодежная	4	-	52.6317	38.1094	3	0,75	Металл	0	-	-	0	-	-	нет	-
719	Измалковский	д.Панкратовка	Молодежная	5	-	52.6308	38.1115	3	0,75	Металл	0	-	-	0	-	-	нет	-
720	Измалковский	д.Панкратовка	Молодежная	9	-	52.6322	38.1116	4	0,75	Металл	0	-	-	0	-	-	нет	-

Приложение 2 к приказу управления экологии и природных ресурсов Липецкой области
Приложение А6. Реестр контейнерных площадок (по данным РО) Елецкая зона.

№ п/п	Данные о нахождении мест (площадок) накопления твердых коммунальных отходов							Контейнеры для несортированных отходов			Контейнеры для утилизируемых отходов (раздельный сбор)			Контейнеры для сбора крупногабаритных отходов			Точка бестарного сбора (да/нет)	Примечание
	Муниципальное образование	Населенный пункт	Улица	Дом	Корпус/ Строение	Широта	Долгота	Кол-во	Емкость (отдельного контейнера)	Материал контейнера	Кол-во	Емкость	Материал контейнера	Кол-во	Емкость	Материал контейнера		
721	Измалковский	д.Панкратовка	Лесная	2	-	52.6311	38.1146	2	0,75	Металл	0	-	-	0	-	-	нет	-
722	Измалковский	д.Панкратовка	с.Петровское	23	-	52.6538	38.0544	1	0,75	Металл	0	-	-	0	-	-	нет	-
723	Измалковский	д.Панкратовка	с.Петровское	26	-	52.625943	38.058167	1	0,75	Металл	0	-	-	0	-	-	нет	-
724	Измалковский	д.Панкратовка	-	41	-	52.649457	38.001354	1	0,75	Металл	0	-	-	0	-	-	нет	-
725	Измалковский	с.Лебяжье	-	53	-	52.647497	38.000566	1	0,75	Металл	0	-	-	0	-	-	нет	-
726	Измалковский	с.Лебяжье	Луговая	10	-	52.8843	37.9803	1	0,75	Металл	0	-	-	0	-	-	нет	-
727	Измалковский	с.Лебяжье	Центральная	3	-	52.884078	37.978623	2	0,75	Металл	0	-	-	0	-	-	нет	-
728	Измалковский	с.Лебяжье	Школьная	15	-	52.88733	37.97834	2	0,75	Металл	0	-	-	0	-	-	нет	-
729	Измалковский	с.Лебяжье	Школьная	4	-	52.884426	37.976081	2	0,75	Металл	0	-	-	0	-	-	нет	-
730	Измалковский	с.Лебяжье	Центральная	2	-	52.887502	37.974985	6	0,75	Металл	0	-	-	0	-	-	нет	-
731	Измалковский	с.Лебяжье	Центральная	13	-	52.884491	37.976674	2	0,75	Металл	0	-	-	0	-	-	нет	-
732	Измалковский	с.Лебяжье	Центральная	24	-	52.889952	37.972164	2	0,75	Металл	0	-	-	0	-	-	нет	-
733	Измалковский	с.Лебяжье	Новый	2	-	52.883616	37.975991	2	0,75	Металл	0	-	-	0	-	-	нет	-
734	Измалковский	с.Лебяжье	Кооперативная	1	-	52.883616	37.975991	2	0,75	Металл	0	-	-	0	-	-	нет	-
735	Измалковский	с.Полевые Локотцы	Школьная	1	-	52.859983	37.879422	1	0,75	Металл	0	-	-	0	-	-	нет	-
736	Измалковский	с.Полевые Локотцы	-	10	-	52.85978	37.88023	2	0,75	Металл	0	-	-	0	-	-	нет	-
737	Измалковский	с.Полевые Локотцы	-	61	-	52.85932	37.87675	1	0,75	Металл	0	-	-	0	-	-	нет	-
738	Измалковский	с.Полевые Локотцы	-	26	-	52.86278	37.88143	1	0,75	Металл	0	-	-	0	-	-	нет	-
739	Измалковский	с.Полевые Локотцы	-	18	-	52.86118	37.87901	2	0,75	Металл	0	-	-	0	-	-	нет	-
740	Измалковский	с.Полевые Локотцы	-	55	-	52.85798	37.87561	2	0,75	Металл	0	-	-	0	-	-	нет	-
741	Измалковский	с.Полевые Локотцы	-	37	-	52.85790	37.88269	2	0,75	Металл	0	-	-	0	-	-	нет	-
742	Измалковский	с.Полевые Локотцы	-	27	-	52.85728	37.87956	2	0,75	Металл	0	-	-	0	-	-	нет	-
743	Измалковский	с.Полевые Локотцы	-	24	-	52.86237	37.88065	1	0,75	Металл	0	-	-	0	-	-	нет	-
744	Измалковский	с.Чернава	Первомайская	25	-	52.499223	38.070371	3	0,75	Металл	0	-	-	0	-	-	нет	-
745	Измалковский	с.Чернава	Первомайская	79	-	52.500105	38.075751	4	0,75	Металл	0	-	-	0	-	-	нет	-
746	Измалковский	с.Чернава	Первомайская	93	-	52.494184	38.055528	2	0,75	Металл	0	-	-	0	-	-	нет	-
747	Измалковский	с.Чернава	Первомайская	191	-	52.481349	38.038141	3	0,75	Металл	0	-	-	0	-	-	нет	-
748	Измалковский	с.Чернава	Первомайская	206	-	52.483270	38.039207	1	0,75	Металл	0	-	-	0	-	-	нет	-
749	Измалковский	с.Чернава	Первомайская	258	-	52.475555	38.03148	1	0,75	Металл	0	-	-	0	-	-	нет	-
750	Измалковский	с.Чернава	Первомайская	262	-	52.475733	38.031157	3	0,75	Металл	0	-	-	0	-	-	нет	-
751	Измалковский	с.Чернава	Первомайская	32	-	52.500105	38.075751	1	0,75	Металл	0	-	-	0	-	-	нет	-
752	Измалковский	с.Чернава	Школьная	1	-	52.492194	38.057055	1	0,75	Металл	0	-	-	0	-	-	нет	-
753	Измалковский	с.Чернава	Депутатская	10	-	52.494974	38.070580	1	0,75	Металл	0	-	-	0	-	-	нет	-
754	Измалковский	с.Чернава	Клубная	1	-	52.491153	38.053376	1	0,75	Металл	0	-	-	0	-	-	нет	-
755	Измалковский	с.Чернава	Клубная	8	-	52.491153	38.054385	2	0,75	Металл	0	-	-	0	-	-	нет	-
756	Измалковский	с.Чернава	Молодежная	6	-	52.487654	38.05108	1	0,75	Металл	0	-	-	0	-	-	нет	-
757	Измалковский	с.Чернава	Молодежная	16	-	52.487912	38.052591	1	0,75	Металл	0	-	-	0	-	-	нет	-
758	Измалковский	с.Чернава	Колхозная	14	-	52.489173	38.05215	2	0,75	Металл	0	-	-	0	-	-	нет	-
759	Измалковский	с.Чернава	8 марта	28	-	52.488131	38.049836	1	0,75	Металл	0	-	-	0	-	-	нет	-
760	Измалковский	с.Чернава	Крайняя	3	-	52.487951	38.048645	2	0,75	Металл	0	-	-	0	-	-	нет	-
761	Измалковский	с.Чернава	Строительная	3	-	52.485501	38.047835	1	0,75	Металл	0	-	-	0	-	-	нет	-
762	Измалковский	с.Чернава	Речная	11	-	52.490320	38.063762	1	0,75	Металл	0	-	-	0	-	-	нет	-
763	Измалковский	с.Чернава	Речная	43	-	52.486593	38.054503	1	0,75	Металл	0	-	-	0	-	-	нет	-
764	Измалковский	с.Чернава	Речная	71	-	52.484672	38.049777	1	0,75	Металл	0	-	-	0	-	-	нет	-
765	Измалковский	с.Чернава	Базарная	28	-	52.48081	38.041264	1	0,75	Металл	0	-	-	0	-	-	нет	-
766	Измалковский	с.Чернава	Набережная	10	-	52.480987	38.034563	2	0,75	Металл	0	-	-	0	-	-	нет	-
767	Измалковский	с.Чернава	Октябрьская	16	-	52.478017	38.036806	1	0,75	Металл	0	-	-	0	-	-	нет	-
768	Измалковский	с.Чернава	Октябрьская	34	-	52.476605	38.034767	1	0,75	Металл	0	-	-	0	-	-	нет	-
769	Измалковский	с.Чернава	Заречная	2	-	52.473759	38.030132	1	0,75	Металл	0	-	-	0	-	-	нет	-
770	Измалковский	с.Чернава	Новая	6	-	52.283069	38.038134	2	0,75	Металл	0	-	-	0	-	-	нет	-
771	Измалковский	с.Чернава	Новая	8	-	52.283069	38.038132	2	0,75	Металл	0	-	-	0	-	-	нет	-
772	Измалковский	с.Чернава	Новая	10	-	52.283069	38.038130	2	0,75	Металл	0	-	-	0	-	-	нет	-
773	Измалковский	с.Чернава	Новая	12	-	52.283069	38.038128	2	0,75	Металл	0	-	-	0	-	-	нет	-
774	Измалковский	с.Чернава	Новая	14	-	52.283069	38.038126	2	0,75	Металл	0	-	-	0	-	-	нет	-
775	Измалковский	с.Чернава	Новая	16	-	52.282621	38.038121	2	0,75	Металл	0	-	-	0	-	-	нет	-
776	Измалковский	с.Чернава	Новая	18	-	52.282621	38.038122	3	0,75	Металл	0	-	-	0	-	-	нет	-
777	Измалковский	с.Чернава	Новая	22	-	52.282621	38.038123	1	0,75	Металл	0	-	-	0	-	-	нет	-
778	Измалковский	с.Чернава	Новая	17	-	52.282621	38.038229	2	0,75	Металл	0	-	-	0	-	-	нет	-
779	Измалковский	с.Чернава	Мира	6	-	52.496254	38.066825	1	0,75	Металл	0	-	-	0	-	-	нет	-
780	Измалковский	с.Чернава	9 мая	8	-	52.494850	38.056547	2	0,75	Металл	0	-	-	0	-	-	нет	-

Приложение 2 к приказу управления экологии и природных ресурсов Липецкой области
Приложение А6. Реестр контейнерных площадок (по данным РО) Елецкая зона.

№ п/п	Данные о нахождении мест (площадок) накопления твердых коммунальных отходов							Контейнеры для несортированных отходов			Контейнеры для утилизируемых отходов (раздельный сбор)			Контейнеры для сбора крупногабаритных отходов			Точка бестарного сбора (да/нет)	Примечание
	Муниципальное образование	Населенный пункт	Улица	Дом	Корпус/ Строение	Широта	Долгота	Кол-во	Емкость (отдельного контейнера)	Материал контейнера	Кол-во	Емкость	Материал контейнера	Кол-во	Емкость	Материал контейнера		
781	Измалковский	с.Чернава	Красный лесок	15	-	52.497515	38.045662	1	0,75	Металл	0	-	-	0	-	-	нет	-
782	Измалковский	с.Чернава	Дмитриевская	1	-	52.496594	38.051424	1	0,75	Металл	0	-	-	0	-	-	нет	-
783	Измалковский	с.Чернава	Дмитриевская	39	-	52.493948	38.044112	2	0,75	Металл	0	-	-	0	-	-	нет	-
784	Измалковский	с.Чернава	Дмитриевская	22	-	52.495222	38.046993	1	0,75	Металл	0	-	-	0	-	-	нет	-
785	Измалковский	с.Чернава	Энтузиастов	1	-	52.491064	38.046606	2	0,75	Металл	0	-	-	0	-	-	нет	-
786	Измалковский	с.Чернава	Спортивная	25	-	52.490790	38.040046	1	0,75	Металл	0	-	-	0	-	-	нет	-
787	Измалковский	с.Чернава	Пушкарская	1	-	52.489108	38.037095	2	0,75	Металл	0	-	-	0	-	-	нет	-
788	Измалковский	с.Чернава	Пушкарская	40	-	52.484731	38.033222	1	0,75	Металл	0	-	-	0	-	-	нет	-
789	Измалковский	с.Чернава	Колхозная	2	-	52.284381	38.033823	1	0,75	Металл	0	-	-	0	-	-	нет	-
790	Измалковский	с.Чернава	Колхозная	4	-	52.284381	38.033823	1	0,75	Металл	0	-	-	0	-	-	нет	-
791	Измалковский	с.Троицкое	Колхозная	12	-	52.489326	37.998674	1	0,75	Металл	0	-	-	0	-	-	нет	-
792	Измалковский	х.Бухолдино	Садовая	10	-	52.480977	38.002331	1	0,75	Металл	0	-	-	0	-	-	нет	-
793	Измалковский	х.Бухолдино	Норильская	2	-	52.508274	38.094597	3	0,75	Металл	0	-	-	0	-	-	нет	-
794	Измалковский	х.Бухолдино	Норильская	7	-	52.507736	38.092161	1	0,75	Металл	0	-	-	0	-	-	нет	-
795	Измалковский	с.Чернава	Норильская	17	-	52.504046	38.086292	2	0,75	Металл	0	-	-	0	-	-	нет	-
796	Измалковский	с.Чернава	Первомайская	192	-	52.483247	38.039702	1	0,75	Металл	0	-	-	0	-	-	нет	-
797	Измалковский	с.Чернава	Первомайская	206	-	52.694598	37.955528	1	0,75	Металл	0	-	-	0	-	-	нет	-
798	Измалковский	с.Чернава	Чернавская	36	-	52.482303	38.028400	2	0,75	Металл	0	-	-	0	-	-	нет	-
799	Измалковский	с.Чернава	Дальняя	1	-	52.498772	38.070060	2	0,75	Металл	0	-	-	0	-	-	нет	-
800	Измалковский	с.Чернава	Дальняя	2	а	52.498772	38.070060	1	0,75	Металл	0	-	-	0	-	-	нет	-
801	Измалковский	с.Чернава	Чернавская	12	-	52.484712	38.013001	1	0,75	Металл	0	-	-	0	-	-	нет	-
802	Измалковский	с.Афанасьево	8 Марта	34	-	52.487553	38.051174	1	0,75	Металл	0	-	-	0	-	-	нет	-
803	Измалковский	с.Афанасьево	Скуридина	23	-	52.3412	38.1323	2	0,75	Металл	0	-	-	0	-	-	нет	-
804	Измалковский	с.Афанасьево	Талыкова	38	-	52.3428	38.1316	5	0,75	Металл	0	-	-	0	-	-	нет	-
805	Измалковский	с.Афанасьево	Талыкова	22	-	52.3441	38.134	5	0,75	Металл	0	-	-	0	-	-	нет	-
806	Измалковский	с.Афанасьево	Елецкая	2	-	52.3454	38.1258	3	0,75	Металл	0	-	-	0	-	-	нет	-
807	Измалковский	с.Афанасьево	пер. Школьный	1	-	52.347	38.1159	3	0,75	Металл	0	-	-	0	-	-	нет	-
808	Измалковский	с.Афанасьево	Малютина	1	-	52.3436	38.1226	5	0,75	Металл	0	-	-	0	-	-	нет	-
809	Измалковский	с.Афанасьево	территория кладбища	-	-	52.3430	38.1244	5	0,75	Металл	0	-	-	0	-	-	нет	-
810	Измалковский	с.Афанасьево	Садовая	24	-	52.3434	38.1136	3	0,75	Металл	0	-	-	0	-	-	нет	-
811	Измалковский	с.Афанасьево	Фруктовая ГРП	-	-	52.570540	38.191219	8	0,75	Металл	0	-	-	0	-	-	нет	-
812	Измалковский	с.Афанасьево	Молодежная	1	-	52.3358	38.1027	5	0,75	Металл	0	-	-	0	-	-	нет	-
813	Измалковский	с.Афанасьево	пер.Борисов	1	-	52.3346	38.108	5	0,75	Металл	0	-	-	0	-	-	нет	-
814	Измалковский	с.Афанасьево	Шатовская	14	-	52.3350	38.953	4	0,75	Металл	0	-	-	0	-	-	нет	-
815	Измалковский	с.Афанасьево	Ореховая	1	-	52.333	38.1022	2	0,75	Металл	0	-	-	0	-	-	нет	-
816	Измалковский	с.Афанасьево	пер. Дальний	-	-	52.3347	38.1018	2	0,75	Металл	0	-	-	0	-	-	нет	-
817	Измалковский	с.Афанасьево	Шатовская	6	-	52.3344	38.947	4	0,75	Металл	0	-	-	0	-	-	нет	-
818	Измалковский	с.Афанасьево	Нагорная	1	-	52.3419	38.7216	1	0,75	Металл	0	-	-	0	-	-	нет	-
819	Измалковский	с.Афанасьево	Измалковская	-	-	52.3419	38.1048	8	0,75	Металл	0	-	-	0	-	-	нет	-
820	Измалковский	с.Афанасьево	Елецкая	34	-	52.575804	38.203747	5	0,75	Металл	0	-	-	0	-	-	нет	-
821	Измалковский	с.Афанасьево	Елецкая	65	-	52.573213	38.200563	5	0,75	Металл	0	-	-	0	-	-	нет	-
822	Измалковский	с.Афанасьево	с. Афанасьево д. 93	93	-	52.571296	38.195348	5	0,75	Металл	0	-	-	0	-	-	нет	-
823	Измалковский	с.Афанасьево	Лесная	-	-	52.567904	38.187159	4	0,75	Металл	0	-	-	0	-	-	нет	-
824	Измалковский	с.Афанасьево	с.Афанасьево, территория кладбища	-	-	52.3429	38.1234	5	0,75	Металл	0	-	-	0	-	-	нет	-
825	Измалковский	д.Бараново	Молодежная	20	-	52.348	38.105	3	0,75	Металл	0	-	-	0	-	-	нет	-
826	Измалковский	д.ИнваницкоТроицкое	Мостовая	-	-	52.550931	38.11176	4	0,75	Металл	0	-	-	0	-	-	нет	-
827	Измалковский	д.ИнваницкоТроицкое	Центральная	21	-	52.3542	38.1510	4	0,75	Металл	0	-	-	0	-	-	нет	-
828	Измалковский	д.ИнваницкоТроицкое	д. Иваницкое Троицкое (въезд)	-	-	52.3549	38.1457	3	0,75	Металл	0	-	-	0	-	-	нет	-
829	Измалковский	д.Казеево	д. Иваницкое Троицкое (детская	-	-	52.3539	38.1536	3	0,75	Металл	0	-	-	0	-	-	нет	-
830	Измалковский	д.Казеево	Зеленая	1	-	52.3438	38.1530	2	0,75	Металл	0	-	-	0	-	-	нет	-
831	Измалковский	д.Казеево	Дружная	7	-	52.3435	38.1542	2	0,75	Металл	0	-	-	0	-	-	нет	-
832	Измалковский	д.Матвеевка	Дружная	26	-	52.3422	38.1544	3	0,75	Металл	0	-	-	0	-	-	нет	-
833	Измалковский	д.Матвеевка	Окружнвя	24	-	52.354	38.177	2	0,75	Металл	0	-	-	0	-	-	нет	-
834	Измалковский	д.Сахаровка	Окружнвя	10	-	52.3546	38.179	2	0,75	Металл	0	-	-	0	-	-	нет	-
835	Измалковский	с.Власово	Слободка	13	-	52.3246	38.1016	3	0,75	Металл	0	-	-	0	-	-	нет	-
836	Измалковский	с.Власово	Новикова иКороткая (пересечение	-	-	52.328	38.1112	3	0,75	Металл	0	-	-	0	-	-	нет	-
837	Измалковский	с.Власово	Новикова	11	-	52.3158	38.1052	3	0,75	Металл	0	-	-	0	-	-	нет	-
838	Измалковский	с.Власово	Школьная	4	-	52.314	38.1111	2	0,75	Металл	0	-	-	0	-	-	нет	-
839	Измалковский	д.Денисово	Центральная	5	-	52.3140	38.1036	3	0,75	Металл	0	-	-	0	-	-	нет	-
840	Измалковский	д.Денисово	Поселковая	4	-	52.314	38.914	4	0,75	Металл	0	-	-	0	-	-	нет	-

Приложение 2 к приказу управления экологии и природных ресурсов Липецкой области
Приложение А6. Реестр контейнерных площадок (по данным РО) Елецкая зона.

№ п/п	Данные о нахождении мест (площадок) накопления твердых коммунальных отходов							Контейнеры для несортированных отходов			Контейнеры для утилизируемых отходов (раздельный сбор)			Контейнеры для сбора крупногабаритных отходов			Точка бестарного сбора (да/нет)	Примечание
	Муниципальное образование	Населенный пункт	Улица	Дом	Корпус/ Строение	Широта	Долгота	Кол-во	Емкость (отдельного контейнера)	Материал контейнера	Кол-во	Емкость	Материал контейнера	Кол-во	Емкость	Материал контейнера		
841	Измалковский	д.Денисово	Концевая	3	-	52.313	38.89	3	0,75	Металл	0	-	-	0	-	-	нет	-
842	Измалковский	с.Асламово	Овражная	1	-	52.3057	38.91	3	0,75	Металл	0	-	-	0	-	-	нет	-
843	Измалковский	д.Денисово	Кольцевая (ориентир церковь)	-	-	52.3042	38.933	3	0,75	Металл	0	-	-	0	-	-	нет	-
844	Измалковский	д.Денисово	Выгонская (кладбище)	-	-	52.3029	38.938	3	0,75	Металл	0	-	-	0	-	-	нет	-
845	Измалковский	д.Денисово	Выгонская	1	-	52.3037	38.98	3	0,75	Металл	0	-	-	0	-	-	нет	-
846	Измалковский	д.Бараново	д. Денисово (ориентир	-	-	52.312	38.832	3	0,75	Металл	0	-	-	0	-	-	нет	-
847	Измалковский	с.Афанасьево	д. Бараново (ориентир поворот на д.	-	-	52.3237	38.831	1	0,75	Металл	0	-	-	0	-	-	нет	-
848	Измалковский	с.Афанасьево	пер. Школьный	1	-	52.5689	38.1982	3	0,75	Металл	0	-	-	0	-	-	нет	-
849	Измалковский	с.Афанасьево	Рабочая	2	-	52.5642	38.1809	1	0,75	Металл	0	-	-	0	-	-	нет	-
850	Измалковский	с.Афанасьево	Елецкая	203	-	52.4995	38.1831	1	0,75	Металл	0	-	-	0	-	-	нет	-
851	Измалковский	с.Афанасьево	Елецкая	2	-	52.5816	38.2158	1	0,75	Металл	0	-	-	0	-	-	нет	-
852	Измалковский	д.Матвеевка	Скуридина	8	-	52.3483	38.1328	2	0,75	Металл	0	-	-	0	-	-	нет	-
853	Измалковский	с.Афанасьево	Окружная	33	-	52.3606	38.2227	1	0,75	Металл	0	-	-	0	-	-	нет	-
854	Измалковский	д.Казеево	Лесная	-	-	52.340319	38.112918	2	0,75	Металл	0	-	-	0	-	-	нет	-
855	Измалковский	с.Афанасьево	Казацкая	-	-	52.344334	38.154718	1	0,75	Металл	0	-	-	0	-	-	нет	-
856	Измалковский	пос.Заречье	Крестьянская	-	-	52.343351	38.114667	2	0,75	Металл	0	-	-	0	-	-	нет	-
857	Измалковский	д.Снежково	пос.Заречье, д. 3	3	-	52.5583	37.8914	2	0,75	Металл	0	-	-	0	-	-	нет	-
858	Измалковский	д.Снежково	-	8	-	52.563657	37.897755	1	0,75	Металл	0	-	-	0	-	-	нет	-
859	Измалковский	д.Преображенка	-	12	-	52.561230	37.896002	1	0,75	Металл	0	-	-	0	-	-	нет	-
860	Измалковский	д.Преображенка	-	9	-	52.559294	37.896693	1	0,75	Металл	0	-	-	0	-	-	нет	-
861	Измалковский	д.Преображенка	-	14	-	52.560577	37.894292	1	0,75	Металл	0	-	-	0	-	-	нет	-
862	Измалковский	д.Преображенка	-	21	-	52.561404	37.890765	1	0,75	Металл	0	-	-	0	-	-	нет	-
863	Измалковский	д.Преображенка	-	33	-	52.561938	37.886356	1	0,75	Металл	0	-	-	0	-	-	нет	-
864	Измалковский	д.Преображенка	-	54	-	52.562591	37.880187	1	0,75	Металл	0	-	-	0	-	-	нет	-
865	Измалковский	д.Преображенка	-	41	-	52.564938	37.874844	1	0,75	Металл	0	-	-	0	-	-	нет	-
866	Измалковский	д. Муромцево	Центральная	33	-	52.569663	37.864820	1	0,75	Металл	0	-	-	0	-	-	нет	-
867	Измалковский	д. Муромцево	Центральная	28	-	52.571489	37.863189	1	0,75	Металл	0	-	-	0	-	-	нет	-
868	Измалковский	д. Муромцево	Центральная	10	-	52.574983	37.860217	1	0,75	Металл	0	-	-	0	-	-	нет	-
869	Измалковский	д. Муромцево	Центральная	4	-	52.576085	37.856945	3	0,75	Металл	0	-	-	0	-	-	нет	-
870	Измалковский	д. Муромцево	Центральная	5	а	52.575378	37.858772	1	0,75	Металл	0	-	-	0	-	-	нет	-
871	Измалковский	д. Муромцево	Центральная	46	-	52.568378	37.868833	1	0,75	Металл	0	-	-	0	-	-	нет	-
872	Измалковский	д. Муромцево	Центральная	45	-	52.566771	37.871734	2	0,75	Металл	0	-	-	0	-	-	нет	-
873	Измалковский	д. Муромцево	Центральная	47	-	52.567772	37.870109	1	0,75	Металл	0	-	-	0	-	-	нет	-
874	Измалковский	д. Муромцево	Центральная	43	-	52.566787	37.871762	2	0,75	Металл	0	-	-	0	-	-	нет	-
875	Измалковский	д. Муромцево	Центральная	41	-	52.568248	37.869036	1	0,75	Металл	0	-	-	0	-	-	нет	-
876	Измалковский	с.Преображенье	Центральная	42	-	52.567152	37.871107	1	0,75	Металл	0	-	-	0	-	-	нет	-
877	Измалковский	с.Преображенье	Ленина	19	-	52.578137	37.852526	3	0,75	Металл	0	-	-	0	-	-	нет	-
878	Измалковский	с.Преображенье	Ленина	15	-	52.576912	37.854237	1	0,75	Металл	0	-	-	0	-	-	нет	-
879	Измалковский	с.Преображенье	Ленина	31	-	52.580445	37.855026	1	0,75	Металл	0	-	-	0	-	-	нет	-
880	Измалковский	с.Преображенье	Ленина	27	-	52.579428	37.853674	1	0,75	Металл	0	-	-	0	-	-	нет	-
881	Измалковский	с.Преображенье	Стаханова	15	-	52.578708	37.862338	2	0,75	Металл	0	-	-	0	-	-	нет	-
882	Измалковский	с.Преображенье	Стаханова	19	-	52.578108	37.860465	1	0,75	Металл	0	-	-	0	-	-	нет	-
883	Измалковский	с.Преображенье	с.Преображенье, кладбище	-	-	52.577929	37.859881	2	0,75	Металл	0	-	-	0	-	-	нет	-
884	Измалковский	с.Преображенье	Стаханова	9	-	52.580328	37.858400	2	0,75	Металл	0	-	-	0	-	-	нет	-
885	Измалковский	с.Преображенье	Стаханова	10	-	52.580064	37.859827	1	0,75	Металл	0	-	-	0	-	-	нет	-
886	Измалковский	с.Преображенье	Стаханова	11	-	52.579180	37.861152	1	0,75	Металл	0	-	-	0	-	-	нет	-
887	Измалковский	с.Преображенье	Стаханова	4	-	52.581315	37.856839	1	0,75	Металл	0	-	-	0	-	-	нет	-
888	Измалковский	с.Преображенье	Молодежная	3	-	52.580113	37.849715	2	0,75	Металл	0	-	-	0	-	-	нет	-
889	Измалковский	с.Преображенье	Молодежная	7	-	52.581420	37.852049	2	0,75	Металл	0	-	-	0	-	-	нет	-
890	Измалковский	с.Преображенье	Молодежная	10	-	52.5823	37.8539	1	0,75	Металл	0	-	-	0	-	-	нет	-
891	Измалковский	с.Преображенье	Молодежная	15	-	52.581769	37.850536	1	0,75	Металл	0	-	-	0	-	-	нет	-
892	Измалковский	с.Преображенье	Молодежная	19	-	52.582782	37.852966	1	0,75	Металл	0	-	-	0	-	-	нет	-
893	Измалковский	с.Преображенье	Молодежная	21	-	52.583848	37.854146	1	0,75	Металл	0	-	-	0	-	-	нет	-
894	Измалковский	с.Преображенье	Молодежная	24	-	52.584777	37.852097	1	0,75	Металл	0	-	-	0	-	-	нет	-
895	Измалковский	с.Преображенье	пер.Речной	2	-	52.579497	37.849485	1	0,75	Металл	0	-	-	0	-	-	нет	-
896	Измалковский	д.Пушечниково	пер.Речной	-	-	52.576652	37.850732	1	0,75	Металл	0	-	-	0	-	-	нет	-
897	Измалковский	д.Пушечниково	-	1	-	52.585615	37.841454	1	0,75	Металл	0	-	-	0	-	-	нет	-
898	Измалковский	д.Малая Чернава	-	9	-	52.589622	37.837637	1	0,75	Металл	0	-	-	0	-	-	нет	-
899	Измалковский	д.Малая Чернава	-	7	-	52.59406	37.835993	1	0,75	Металл	0	-	-	0	-	-	нет	-
900	Измалковский	д.Малая Чернава	-	16	-	52.592130	37.833096	1	0,75	Металл	0	-	-	0	-	-	нет	-

Приложение 2 к приказу управления экологии и природных ресурсов Липецкой области
Приложение А6. Реестр контейнерных площадок (по данным РО) Елецкая зона.

№ п/п	Данные о нахождении мест (площадок) накопления твердых коммунальных отходов							Контейнеры для несортированных отходов			Контейнеры для утилизируемых отходов (раздельный сбор)			Контейнеры для сбора крупногабаритных отходов			Точка бестарного сбора (да/нет)	Примечание
	Муниципальное образование	Населенный пункт	Улица	Дом	Корпус/ Строение	Широта	Долгота	Кол-во	Емкость (отдельного контейнера)	Материал контейнера	Кол-во	Емкость	Материал контейнера	Кол-во	Емкость	Материал контейнера		
901	Измалковский	д.Малая Чернава	-	20	-	52.590881	37.835499	1	0,75	Металл	0	-	-	0	-	-	нет	-
902	Измалковский	д.Луговая	-	39	-	52.584907	37.829611	1	0,75	Металл	0	-	-	0	-	-	нет	-
903	Измалковский	д.Луговая	-	47	-	52.582308	37.830470	1	0,75	Металл	0	-	-	0	-	-	нет	-
904	Измалковский	д.Луговая	-	41	-	52.583524	37.829687	1	0,75	Металл	0	-	-	0	-	-	нет	-
905	Измалковский	д.Луговая	-	18	-	52.587344	37.828249	1	0,75	Металл	0	-	-	0	-	-	нет	-
906	Измалковский	д.Луговая	-	36	-	52.589511	37.824172	1	0,75	Металл	0	-	-	0	-	-	нет	-
907	Измалковский	д.Луговая	-	27	-	52.585624	37.831231	1	0,75	Металл	0	-	-	0	-	-	нет	-
908	Измалковский	д.Луговая	-	42	-	52.586269	37.826146	1	0,75	Металл	0	-	-	0	-	-	нет	-
909	Измалковский	д.Луговая	-	4	-	52.582703	37.842303	1	0,75	Металл	0	-	-	0	-	-	нет	-
910	Измалковский	д.Недоходовка	Центральная	1	-	52.633903	37.96717	1	0,75	Металл	0	-	-	0	-	-	нет	-
911	Измалковский	д.Недоходовка	Центральная	8	-	52.636073	37.96496	3	0,75	Металл	0	-	-	0	-	-	нет	-
912	Измалковский	д.Недоходовка	Центральная	19	-	52.636745	37.961106	1	0,75	Металл	0	-	-	0	-	-	нет	-
913	Измалковский	д.Недоходовка	Центральная	34	-	52.633619	37.962777	3	0,75	Металл	0	-	-	0	-	-	нет	-
914	Измалковский	с.Пожарово	Ценральная	40	-	52.642866	37.955285	3	0,75	Металл	0	-	-	0	-	-	нет	-
915	Измалковский	с.Пожарово	Центральная	10	-	52.639122	37.947568	1	0,75	Металл	0	-	-	0	-	-	нет	-
916	Измалковский	с.Пожарово	Центральная	2	-	52.63669	37.947146	1	0,75	Металл	0	-	-	0	-	-	нет	-
917	Измалковский	с.Пожарово	Центральная, автобусная остановка	-	-	52.640445	37.951853	2	0,75	Металл	0	-	-	0	-	-	нет	-
918	Измалковский	с.Измалково	Новая	27	-	52.696944	37.961592	1	0,75	Металл	0	-	-	0	-	-	нет	-
919	Измалковский	с.Пожарово	Центральная	31	-	52.642581	37.947937	1	0,75	Металл	0	-	-	0	-	-	нет	-
920	Измалковский	с.Пожарово	Центральная	42	-	52.644871	37.955878	1	0,75	Металл	0	-	-	0	-	-	нет	-
921	Измалковский	с.Пожарово	Центральная	47	-	52.642483	37.956201	1	0,75	Металл	0	-	-	0	-	-	нет	-
922	Измалковский	с.Пожарово	Центральная	52	-	52.641806	37.956201	1	0,75	Металл	0	-	-	0	-	-	нет	-
923	Измалковский	с.Черник	с.Пожарово, кладбище	-	-	52.631324	37.980827	0	-	-	0	-	-	0	-	-	нет	-
924	Измалковский	с.Черник	Центральная	9	-	52.582098	37.985343	5	0,75	Металл	0	-	-	0	-	-	нет	-
925	Измалковский	д.Пономарево	Луговая	1	-	52.580511	37.843337	1	0,75	Металл	0	-	-	0	-	-	нет	-
926	Измалковский	д.Пономарево	Горького	1	а	52.628405	37.973799	1	0,75	Металл	0	-	-	0	-	-	нет	-
927	Измалковский	д.Пономарево	Горького	9	-	52.625967	37.982504	1	0,75	Металл	0	-	-	0	-	-	нет	-
928	Измалковский	д.Знаменка	Горького	14	-	52.570748	37.982585	1	0,75	Металл	0	-	-	0	-	-	нет	-
929	Измалковский	д.Знаменка	Чебышева	12	-	52.571333	37.983052	2	0,75	Металл	0	-	-	0	-	-	нет	-
930	Измалковский	д.Знаменка	Чебышева	21	а	52.573534	37.987355	2	0,75	Металл	0	-	-	0	-	-	нет	-
931	Воловский округ	с.Волово	Парковая	17	-	52.028944	37.889878	0	-	-	0	-	-	1	8	Металл	нет	-
932	Измалковский	д.Знаменка	Чебышева	25	-	52.574557	37.989017	1	0,75	Металл	0	-	-	0	-	-	нет	-
933	Измалковский	д.Знаменка	Чебышева	27	-	52.574612	37.990894	1	0,75	Металл	0	-	-	0	-	-	нет	-
934	Измалковский	д.Знаменка	Чебышева	39	-	52.578995	37.994973	1	0,75	Металл	0	-	-	0	-	-	нет	-
935	Измалковский	д.Недоходовка	Чебышева	43	-	52.581907	37.997659	1	0,75	Металл	0	-	-	0	-	-	нет	-
936	Измалковский	д.Недоходовка	д.Недоходовка	-	-	52.636656	37.968852	2	0,75	Металл	0	-	-	0	-	-	нет	-
937	Измалковский	с.Измалково	д.Недоходовка	-	-	52.637441	37.968499	1	0,75	Металл	0	-	-	0	-	-	нет	-
938	Измалковский	с.Измалково	Тимирязева	10	-	52.684450	37.975404	1	0,75	Металл	0	-	-	0	-	-	нет	-
939	Измалковский	с.Измалково	Тимирязева	17	-	52.687846	37.979948	3	0,75	Металл	0	-	-	0	-	-	нет	-
940	Измалковский	с.Измалково	Тимирязева	20	а	52.686722	37.977960	1	0,75	Металл	0	-	-	0	-	-	нет	-
941	Измалковский	с.Измалково	Тимирязева	23	-	52.688135	37.979954	1	0,75	Металл	0	-	-	0	-	-	нет	-
942	Измалковский	с.Измалково	Тимирязева	27	-	52.689326	37.980154	1	0,75	Металл	0	-	-	0	-	-	нет	-
943	Измалковский	с.Измалково	Тимирязева	33	-	52.697220	37.980122	1	0,75	Металл	0	-	-	0	-	-	нет	-
944	Измалковский	с.Измалково	Тимирязева	43	-	52.698894	37.984095	1	0,75	Металл	0	-	-	0	-	-	нет	-
945	Измалковский	с.Измалково	Тимирязева	62	-	52.699865	37.987103	1	0,75	Металл	0	-	-	0	-	-	нет	-
946	Измалковский	с.Измалково	Докучаева	8	-	52.699164	37.970534	2	0,75	Металл	0	-	-	0	-	-	нет	-
947	Измалковский	с.Измалково	Докучаева	16	-	52.692763	37.980211	1	0,75	Металл	0	-	-	0	-	-	нет	-
948	Измалковский	с.Измалково	пер. Озерный	15	-	52.690117	37.966901	1	0,75	Металл	0	-	-	0	-	-	нет	-
949	Измалковский	с.Измалково	пер. Озерный	23	-	52.690164	37.975114	2	0,75	Металл	0	-	-	0	-	-	нет	-
950	Измалковский	с.Измалково	Кутузова	8	-	52.687825	37.971563	2	0,75	Металл	0	-	-	0	-	-	нет	-
951	Измалковский	с.Измалково	Кутузова	22	-	52.687933	37.971571	2	0,75	Металл	0	-	-	0	-	-	нет	-
952	Измалковский	с.Измалково	Маяковского	18	-	52.694256	37.964847	2	0,75	Металл	0	-	-	0	-	-	нет	-
953	Измалковский	с.Измалково	Маяковского	19	-	52.688043	37.962382	1	0,75	Металл	0	-	-	0	-	-	нет	-
954	Измалковский	с.Измалково	Стаханова	3	-	52.687142	37.961061	1	0,75	Металл	0	-	-	0	-	-	нет	-
955	Измалковский	с.Измалково	Стаханова	4	б	52.688410	37.961036	1	0,75	Металл	0	-	-	0	-	-	нет	-
956	Измалковский	с.Измалково	Стаханова	6	-	52.69025	37.962041	2	0,75	Металл	0	-	-	0	-	-	нет	-
957	Измалковский	с.Измалково	Стаханова	10	-	52.690865	37.962049	4	0,75	Металл	0	-	-	0	-	-	нет	-
958	Измалковский	с.Измалково	Стаханова	16	-	52.692249	37.962434	3	0,75	Металл	0	-	-	0	-	-	нет	-
959	Измалковский	с.Измалково	Стаханова	19	-	52.690511	37.961918	1	0,75	Металл	0	-	-	0	-	-	нет	-
960	Измалковский	с.Измалково	Стаханова	24	-	52.693703	37.962440	2	0,75	Металл	0	-	-	0	-	-	нет	-

Приложение 2 к приказу управления экологии и природных ресурсов Липецкой области
Приложение А6. Реестр контейнерных площадок (по данным РО) Елецкая зона.

№ п/п	Данные о нахождении мест (площадок) накопления твердых коммунальных отходов							Контейнеры для несортированных отходов			Контейнеры для утилизируемых отходов (раздельный сбор)			Контейнеры для сбора крупногабаритных отходов			Точка бестарного сбора (да/нет)	Примечание
	Муниципальное образование	Населенный пункт	Улица	Дом	Корпус/ Строение	Широта	Долгота	Кол-во	Емкость (отдельного контейнера)	Материал контейнера	Кол-во	Емкость	Материал контейнера	Кол-во	Емкость	Материал контейнера		
961	Измалковский	с.Измалково	Стаханова	25	-	52.689955	37.961378	1	0,75	Металл	0	-	-	0	-	-	нет	-
962	Измалковский	с.Измалково	Стаханова	36	-	52.699259	37.964040	1	0,75	Металл	0	-	-	0	-	-	нет	-
963	Измалковский	с.Измалково	Стаханова	48	-	52.695884	37.964584	1	0,75	Металл	0	-	-	0	-	-	нет	-
964	Измалковский	с.Измалково	Стаханова	45	-	52.694525	37.961791	2	0,75	Металл	0	-	-	0	-	-	нет	-
965	Измалковский	с.Измалково	Стаханова	52	-	52.695653	37.963964	1	0,75	Металл	0	-	-	0	-	-	нет	-
966	Измалковский	с.Измалково	Стаханова	56	-	52.695684	37.963235	2	0,75	Металл	0	-	-	0	-	-	нет	-
967	Измалковский	с.Измалково	Стаханова/Новая	-	-	52.690543	37.958774	2	0,75	Металл	0	-	-	0	-	-	нет	-
968	Измалковский	с.Измалково	Стаханова/Рабочая	-	-	52.697957	37.963827	2	0,75	Металл	0	-	-	0	-	-	нет	-
969	Измалковский	с.Измалково	Стаханова/Строительная	-	-	52.699240	37.963737	4	0,75	Металл	0	-	-	0	-	-	нет	-
970	Измалковский	с.Измалково	Стаханова/Дальняя	-	-	52.700831	37.96408	2	0,75	Металл	0	-	-	0	-	-	нет	-
971	Измалковский	с.Измалково	Дальняя	14	-	52.701086	37.962115	2	0,75	Металл	0	-	-	0	-	-	нет	-
972	Измалковский	с.Измалково	Дальняя	35	-	52.700722	37.965312	1	0,75	Металл	0	-	-	0	-	-	нет	-
973	Измалковский	с.Измалково	Дальняя	36	-	52.700629	37.966673	1	0,75	Металл	0	-	-	0	-	-	нет	-
974	Измалковский	с.Измалково	50 лет Победы	1	-	52.701996	37.962596	1	0,75	Металл	0	-	-	0	-	-	нет	-
975	Измалковский	с.Измалково	50 лет Победы	6	-	52.701274	37.962917	1	0,75	Металл	0	-	-	0	-	-	нет	-
976	Измалковский	с.Измалково	Рабочая	1	-	52.697448	37.962244	1	0,75	Металл	0	-	-	0	-	-	нет	-
977	Измалковский	с.Измалково	Рабочая	38	-	52.690821	37.959654	1	0,75	Металл	0	-	-	0	-	-	нет	-
978	Измалковский	с.Измалково	Новая	1	-	52.696758	37.962302	2	0,75	Металл	0	-	-	0	-	-	нет	-
979	Измалковский	с.Измалково	Новая	18	-	52.696674	37.962357	2	0,75	Металл	0	-	-	0	-	-	нет	-
980	Измалковский	с.Измалково	Горького	1	-	52.696558	37.962369	2	0,75	Металл	0	-	-	0	-	-	нет	-
981	Измалковский	с.Измалково	пер. Лесной	1	-	52.694736	37.951340	2	0,75	Металл	0	-	-	0	-	-	нет	-
982	Измалковский	с.Измалково	пер. Лесной	4	-	52.694538	37.954318	4	0,75	Металл	0	-	-	0	-	-	нет	-
983	Измалковский	с.Измалково	Субботинская	1	-	52.701722	37.958767	1	0,75	Металл	0	-	-	0	-	-	нет	-
984	Измалковский	с.Измалково	Субботинская	3	-	52.701652	37.963954	2	0,75	Металл	0	-	-	0	-	-	нет	-
985	Измалковский	с.Измалково	Первомайская	10	-	52.694014	37.959929	1	0,75	Металл	0	-	-	0	-	-	нет	-
986	Измалковский	с.Измалково	Первомайская	17	-	52.694789	37.958581	1	0,75	Металл	0	-	-	0	-	-	нет	-
987	Измалковский	с.Измалково	Первомайская	23	-	52.696034	37.960370	2	0,75	Металл	0	-	-	0	-	-	нет	-
988	Измалковский	с.Измалково	Первомайская	25	-	52.696544	37.961410	3	0,75	Металл	0	-	-	0	-	-	нет	-
989	Измалковский	с.Измалково	8 Марта	2	-	52.695942	37.962528	1	0,75	Металл	0	-	-	0	-	-	нет	-
990	Измалковский	с.Измалково	8 Марта	8	-	52.692133	37.955785	2	0,75	Металл	0	-	-	0	-	-	нет	-
991	Измалковский	с.Измалково	8 Марта	15	-	52.692793	37.953328	2	0,75	Металл	0	-	-	0	-	-	нет	-
992	Измалковский	с.Измалково	Суворова	12	-	52.689077	37.956564	2	0,75	Металл	0	-	-	0	-	-	нет	-
993	Измалковский	с.Измалково	Гоголя	6	-	52.689757	37.955734	1	0,75	Металл	0	-	-	0	-	-	нет	-
994	Измалковский	с.Измалково	Пролетарская	1	-	52.691021	37.950279	2	0,75	Металл	0	-	-	0	-	-	нет	-
995	Измалковский	с.Измалково	Пролетарская	10	-	52.690843	37.953542	2	0,75	Металл	0	-	-	0	-	-	нет	-
996	Измалковский	с.Измалково	Пролетарская	18	-	52.691053	37.956162	2	0,75	Металл	0	-	-	0	-	-	нет	-
997	Измалковский	с.Измалково	Пушкина	10	-	52.693326	37.951050	1	0,75	Металл	0	-	-	0	-	-	нет	-
998	Измалковский	с.Измалково	Суворова	2	-	52.688558	37.954198	2	0,75	Металл	0	-	-	0	-	-	нет	-
999	Измалковский	с.Измалково	9 Мая	8	-	52.689883	37.953722	1	0,75	Металл	0	-	-	0	-	-	нет	-
1000	Измалковский	с.Измалково	9 Мая	27	-	52.692306	37.952545	2	0,75	Металл	0	-	-	0	-	-	нет	-
1001	Измалковский	с.Измалково	Лесная	2	б	52.69672	37.949018	3	0,75	Металл	0	-	-	0	-	-	нет	-
1002	Измалковский	с.Измалково	Лесная	20	-	52.694838	37.945822	2	0,75	Металл	0	-	-	0	-	-	нет	-
1003	Измалковский	с.Измалково	Механизаторов	2	-	52.693943	37.950627	1	0,75	Металл	0	-	-	0	-	-	нет	-
1004	Измалковский	с.Измалково	Механизаторов	3	-	52.695466	37.948916	4	0,75	Металл	0	-	-	0	-	-	нет	-
1005	Измалковский	с.Измалково	70 лет Октября	19	-	52.682634	37.976721	1	0,75	Металл	0	-	-	0	-	-	нет	-
1006	Измалковский	с.Измалково	Железнодорожная	1	-	52.685199	37.957731	2	0,75	Металл	0	-	-	0	-	-	нет	-
1007	Измалковский	с.Измалково	Железнодорожная	16	-	52.683596	37.956724	1	0,75	Металл	0	-	-	0	-	-	нет	-
1008	Измалковский	с.Измалково	Железнодорожная	22	-	52.682982	37.956712	1	0,75	Металл	0	-	-	0	-	-	нет	-
1009	Измалковский	с.Измалково	Железнодорожная	28	-	52.681509	37.956272	1	0,75	Металл	0	-	-	0	-	-	нет	-
1010	Измалковский	с.Измалково	Островского	5	-	52.680997	37.963101	1	0,75	Металл	0	-	-	0	-	-	нет	-
1011	Измалковский	с.Измалково	Островского	12	-	52.681022	37.963104	1	0,75	Металл	0	-	-	0	-	-	нет	-
1012	Измалковский	с.Измалково	Островского	19	-	52.675751	37.974696	2	0,75	Металл	0	-	-	0	-	-	нет	-
1013	Измалковский	с.Измалково	Островского	24	-	52.680051	37.97032	1	0,75	Металл	0	-	-	0	-	-	нет	-
1014	Измалковский	с.Измалково	Бунина	1	-	52.675533	37.977502	3	0,75	Металл	0	-	-	0	-	-	нет	-
1015	Измалковский	с.Измалково	Бунина	3	-	52.675696	37.976990	1	0,75	Металл	0	-	-	0	-	-	нет	-
1016	Измалковский	с.Измалково	60 лет образования СССР	2	-	52.675918	37.975273	2	0,75	Металл	0	-	-	0	-	-	нет	-
1017	Измалковский	с.Измалково	Луговая	18	-	52.6779	37.976045	1	0,75	Металл	0	-	-	0	-	-	нет	-
1018	Измалковский	с.Измалково	Луговая	22	-	52.684572	37.968737	2	0,75	Металл	0	-	-	0	-	-	нет	-
1019	Измалковский	с.Измалково	Луговая	24	-	52.677545	37.977249	3	0,75	Металл	0	-	-	0	-	-	нет	-
1020	Измалковский	с.Измалково	20 съезд ВЛКСМ	7	-	52.678970	37.974791	1	0,75	Металл	0	-	-	0	-	-	нет	-

Приложение 2 к приказу управления экологии и природных ресурсов Липецкой области
Приложение А6. Реестр контейнерных площадок (по данным РО) Елецкая зона.

№ п/п	Данные о нахождении мест (площадок) накопления твердых коммунальных отходов							Контейнеры для несортированных отходов			Контейнеры для утилизируемых отходов (раздельный сбор)			Контейнеры для сбора крупногабаритных отходов			Точка бестарного сбора (да/нет)	Примечание
	Муниципальное образование	Населенный пункт	Улица	Дом	Корпус/ Строение	Широта	Долгота	Кол-во	Емкость (отдельного контейнера)	Материал контейнера	Кол-во	Емкость	Материал контейнера	Кол-во	Емкость	Материал контейнера		
1021	Измалковский	с.Измалково	20 съезд ВЛКСМ	1	-	52.678130	37.973114	2	0,75	Металл	0	-	-	0	-	-	нет	-
1022	Измалковский	с.Измалково	Ясенецкая	6	-	52.679483	37.977279	1	0,75	Металл	0	-	-	0	-	-	нет	-
1023	Измалковский	с.Измалково	Молодежная	2	-	52.701401	37.972015	1	0,75	Металл	0	-	-	0	-	-	нет	-
1024	Измалковский	с.Измалково	Молодежная	6	-	52.701384	37.971933	2	0,75	Металл	0	-	-	0	-	-	нет	-
1025	Измалковский	с.Измалково	Молодежная	23	-	52.697400	37.969257	2	0,75	Металл	0	-	-	0	-	-	нет	-
1026	Измалковский	с.Измалково	Московская	9	-	52.695157	37.972461	1	0,75	Металл	0	-	-	0	-	-	нет	-
1027	Измалковский	с.Измалково	Московская	13	-	52.696668	37.971697	1	0,75	Металл	0	-	-	0	-	-	нет	-
1028	Измалковский	с.Измалково	Московская	19	-	52.696347	37.971680	1	0,75	Металл	0	-	-	0	-	-	нет	-
1029	Измалковский	с.Измалково	Московская	27	-	52.6939	37.979322	1	0,75	Металл	0	-	-	0	-	-	нет	-
1030	Измалковский	с.Измалково	Московская	31	-	52.697903	37.972526	1	0,75	Металл	0	-	-	0	-	-	нет	-
1031	Измалковский	с.Измалково	Московская	37	-	52.69916	37.972809	1	0,75	Металл	0	-	-	0	-	-	нет	-
1032	Измалковский	с.Измалково	Северный	1	-	52.69211	37.957198	1	0,75	Металл	0	-	-	0	-	-	нет	-
1033	Измалковский	с.Измалково	Северный	4	-	52.701182	37.983283	1	0,75	Металл	0	-	-	0	-	-	нет	-
1034	Измалковский	с.Измалково	Станционная	7	-	52.685318	37.962097	1	0,75	Металл	0	-	-	0	-	-	нет	-
1035	Измалковский	с.Измалково	Станционная	10	-	52.685402	37.963549	1	0,75	Металл	0	-	-	0	-	-	нет	-
1036	Измалковский	с.Измалково	Станционная	21	-	52.683917	37.970786	2	0,75	Металл	0	-	-	0	-	-	нет	-
1037	Измалковский	с.Измалково	Станционная	25	-	52.682944	37.968034	1	0,75	Металл	0	-	-	0	-	-	нет	-
1038	Измалковский	с.Измалково	Станционная	29	-	52.683384	37.971629	1	0,75	Металл	0	-	-	0	-	-	нет	-
1039	Измалковский	с.Измалково	Станционная	33	-	52.683602	37.971957	1	0,75	Металл	0	-	-	0	-	-	нет	-
1040	Измалковский	с.Измалково	Станционная	37	-	52.699524	37.961128	1	0,75	Металл	0	-	-	0	-	-	нет	-
1041	Измалковский	с.Измалково	Гончарный	5	-	52.686247	37.964587	1	0,75	Металл	0	-	-	0	-	-	нет	-
1042	Измалковский	с.Измалково	пер. Гончарный/Маяковского	-	-	52.688548	37.966665	3	0,75	Металл	0	-	-	0	-	-	нет	-
1043	Измалковский	с.Измалково	пер. Песчаный	2	-	52.691190	37.971624	1	0,75	Металл	0	-	-	0	-	-	нет	-
1044	Измалковский	с.Измалково	пер. Песчаный	6	-	52.691255	37.973946	1	0,75	Металл	0	-	-	0	-	-	нет	-
1045	Измалковский	с.Измалково	пер. Транспортный	11	-	52.684748	37.978421	2	0,75	Металл	0	-	-	0	-	-	нет	-
1046	Измалковский	с.Измалково	Краснозоренская	1	-	52.696144	37.942903	2	0,75	Металл	0	-	-	0	-	-	нет	-
1047	Измалковский	с.Измалково	Краснозоренская	14	-	52.697589	37.945989	2	0,75	Металл	0	-	-	0	-	-	нет	-
1048	Измалковский	с.Измалково	Краснозоренская	32	-	52.699164	37.949633	1	0,75	Металл	0	-	-	0	-	-	нет	-
1049	Измалковский	с.Измалково	Краснозоренская	42	-	52.700514	37.953084	1	0,75	Металл	0	-	-	0	-	-	нет	-
1050	Измалковский	с.Измалково	Мичурина	2	-	52.695571	37.949151	2	0,75	Металл	0	-	-	0	-	-	нет	-
1051	Измалковский	с.Измалково	Мичурина	1	-	52.693955	37.950052	1	0,75	Металл	0	-	-	0	-	-	нет	-
1052	Измалковский	с.Измалково	Мичурина	17	-	52.693836	37.953364	2	0,75	Металл	0	-	-	0	-	-	нет	-
1053	Измалковский	с.Измалково	Советская	13	-	52.685237	37.973081	2	0,75	Металл	0	-	-	0	-	-	нет	-
1054	Измалковский	с.Измалково	Советская	16	-	52.68634	37.973368	1	0,75	Металл	0	-	-	0	-	-	нет	-
1055	Измалковский	с.Измалково	Советская	24	-	52.687301	37.975522	3	0,75	Металл	0	-	-	0	-	-	нет	-
1056	Измалковский	с.Измалково	Советская	37	-	52.689699	37.975408	1	0,75	Металл	0	-	-	0	-	-	нет	-
1057	Измалковский	с.Измалково	Советская	40	-	52.691475	37.975614	1	0,75	Металл	0	-	-	0	-	-	нет	-
1058	Измалковский	с.Измалково	Советская	40	а	52.691295	37.975122	1	0,75	Металл	0	-	-	0	-	-	нет	-
1059	Измалковский	с.Измалково	Советская	50	-	52.693403	37.973754	1	0,75	Металл	0	-	-	0	-	-	нет	-
1060	Измалковский	с.Измалково	Советская	53	-	52.692950	37.975923	2	0,75	Металл	0	-	-	0	-	-	нет	-
1061	Измалковский	с.Измалково	Советская	57	-	52.693639	37.977178	1	0,75	Металл	0	-	-	0	-	-	нет	-
1062	Измалковский	с.Измалково	Советская	61	-	52.693584	37.976292	1	0,75	Металл	0	-	-	0	-	-	нет	-
1063	Измалковский	с.Измалково	Советская	75	-	52.697967	37.978170	2	0,75	Металл	0	-	-	0	-	-	нет	-
1064	Измалковский	с.Измалково	Советская	85	-	52.698994	37.978563	1	0,75	Металл	0	-	-	0	-	-	нет	-
1065	Измалковский	с.Измалково	Советская	93	-	52.700242	37.978785	1	0,75	Металл	0	-	-	0	-	-	нет	-
1066	Измалковский	с.Измалково	Советская	94	-	52.700869	37.97812	1	0,75	Металл	0	-	-	0	-	-	нет	-
1067	Измалковский	с.Измалково	Советская	68	-	52.69594	37.977763	1	0,75	Металл	0	-	-	0	-	-	нет	-
1068	Измалковский	с.Измалково	Ленина	2	-	52.687407	37.958897	1	0,75	Металл	0	-	-	0	-	-	нет	-
1069	Измалковский	с.Измалково	Ленина	4	-	52.687153	37.958528	2	0,75	Металл	0	-	-	0	-	-	нет	-
1070	Измалковский	с.Измалково	Ленина	7	-	52.687386	37.957895	1	0,75	Металл	0	-	-	0	-	-	нет	-
1071	Измалковский	с.Измалково	Ленина	6	-	52.687970	37.960232	1	0,75	Металл	0	-	-	0	-	-	нет	-
1072	Измалковский	с.Измалково	Ленина	11	-	52.687395	37.957828	3	0,75	Металл	0	-	-	0	-	-	нет	-
1073	Измалковский	с.Измалково	Ленина	10	-	52.690287	37.959559	4	0,75	Металл	0	-	-	0	-	-	нет	-
1074	Измалковский	с.Измалково	Ленина	15	-	52.688825	37.957008	1	0,75	Металл	0	-	-	0	-	-	нет	-
1075	Измалковский	с.Измалково	Ленина	22	-	52.689865	37.957536	1	0,75	Металл	0	-	-	0	-	-	нет	-
1076	Измалковский	с.Измалково	Ленина	26	-	52.690871	37.958067	2	0,75	Металл	0	-	-	0	-	-	нет	-
1077	Измалковский	с.Измалково	Ленина	28	-	52.690418	37.958085	1	0,75	Металл	0	-	-	0	-	-	нет	-
1078	Измалковский	с.Измалково	Ленина	29	-	52.690386	37.956480	1	0,75	Металл	0	-	-	0	-	-	нет	-
1079	Измалковский	с.Измалково	Ленина	36	-	52.690877	37.957903	1	0,75	Металл	0	-	-	0	-	-	нет	-
1080	Измалковский	с.Измалково	Ленина	38	-	52.696394	37.962321	2	0,75	Металл	0	-	-	0	-	-	нет	-

Приложение 2 к приказу управления экологии и природных ресурсов Липецкой области
Приложение А6. Реестр контейнерных площадок (по данным РО) Елецкая зона.

№ п/п	Данные о нахождении мест (площадок) накопления твердых коммунальных отходов							Контейнеры для несортированных отходов			Контейнеры для утилизируемых отходов (раздельный сбор)			Контейнеры для сбора крупногабаритных отходов			Точка бестарного сбора (да/нет)	Примечание
	Муниципальное образование	Населенный пункт	Улица	Дом	Корпус/ Строение	Широта	Долгота	Кол-во	Емкость (отдельного контейнера)	Материал контейнера	Кол-во	Емкость	Материал контейнера	Кол-во	Емкость	Материал контейнера		
1081	Измалковский	с.Измалково	Ленина	39	-	52.693024	37.955887	3	0,75	Металл	0	-	-	0	-	-	нет	-
1082	Воловский округ	с.Волово	Парковая	23	-	52.029894	37.890910	0	-	-	0	-	-	1	8	Металл	нет	-
1083	Измалковский	с.Измалково	Ленина	41	-	52.693212	37.956768	2	0,75	Металл	0	-	-	0	-	-	нет	-
1084	Измалковский	с.Измалково	Ленина	40	-	52.693332	37.956938	4	0,75	Металл	0	-	-	0	-	-	нет	-
1085	Измалковский	с.Измалково	Ленина	50	-	52.695832	37.958061	2	0,75	Металл	0	-	-	0	-	-	нет	-
1086	Измалковский	с.Измалково	Ленина	51	-	52.695283	37.957379	1	0,75	Металл	0	-	-	0	-	-	нет	-
1087	Измалковский	с.Измалково	Ленина	61	-	52.6974	37.957781	1	0,75	Металл	0	-	-	0	-	-	нет	-
1088	Измалковский	с.Измалково	Ленина	69	-	52.698102	37.958251	1	0,75	Металл	0	-	-	0	-	-	нет	-
1089	Измалковский	с.Измалково	Ленина	70	-	52.696003	37.957251	1	0,75	Металл	0	-	-	0	-	-	нет	-
1090	Измалковский	с.Измалково	Ленина	73	-	52.698872	37.958079	1	0,75	Металл	0	-	-	0	-	-	нет	-
1091	Измалковский	с.Измалково	Ленина	92	-	52.699609	37.958643	2	0,75	Металл	0	-	-	0	-	-	нет	-
1092	Измалковский	с.Измалково	Ленина	96	-	52.700002	37.958655	1	0,75	Металл	0	-	-	0	-	-	нет	-
1093	Измалковский	с.Измалково	Ленина	100	-	52.700633	37.958781	1	0,75	Металл	0	-	-	0	-	-	нет	-
1094	Измалковский	с.Измалково	Ленина	102	-	52.701599	37.958100	2	0,75	Металл	0	-	-	0	-	-	нет	-
1095	Измалковский	с.Измалково	Октябрьская	2	-	52.691564	37.948270	1	0,75	Металл	0	-	-	0	-	-	нет	-
1096	Измалковский	с.Измалково	Октябрьская	7	а	52.694645	37.943358	2	0,75	Металл	0	-	-	0	-	-	нет	-
1097	Измалковский	с.Измалково	Октябрьская	10	-	52.693836	37.953364	1	0,75	Металл	0	-	-	0	-	-	нет	-
1098	Измалковский	с.Измалково	Октябрьская	15	-	52.687202	37.956785	2	0,75	Металл	0	-	-	0	-	-	нет	-
1099	Измалковский	с.Измалково	Октябрьская	22	-	52.686209	37.959121	2	0,75	Металл	0	-	-	0	-	-	нет	-
1100	Измалковский	с.Измалково	Октябрьская	21	-	52.686908	37.958651	1	0,75	Металл	0	-	-	0	-	-	нет	-
1101	Измалковский	с.Измалково	Октябрьская	25	-	52.687305	37.965635	2	0,75	Металл	0	-	-	0	-	-	нет	-
1102	Измалковский	с.Измалково	Октябрьская	34	-	52.686516	37.963236	1	0,75	Металл	0	-	-	0	-	-	нет	-
1103	Измалковский	с.Измалково	Октябрьская	50	-	52.685969	37.966873	1	0,75	Металл	0	-	-	0	-	-	нет	-
1104	Измалковский	с.Измалково	Октябрьская	71	-	52.686010	37.973280	1	0,75	Металл	0	-	-	0	-	-	нет	-
1105	Измалковский	с.Измалково	Мира	6	-	52.690266	37.959642	1	0,75	Металл	0	-	-	0	-	-	нет	-
1106	Измалковский	с.Измалково	Крайний	3	-	52.697889	37.975093	1	0,75	Металл	0	-	-	0	-	-	нет	-
1107	Измалковский	с.Измалково	Источник	-	-	52.70396	37.97565	1	0,75	Металл	0	-	-	0	-	-	нет	-
1108	Измалковский	д.Мульгино	Скульптора Измалкова	1	-	52.671211	37.939008	1	0,75	Металл	0	-	-	0	-	-	нет	-
1109	Измалковский	д.Мульгино	Центральная	1	-	52.674263	37.947892	1	0,75	Металл	0	-	-	0	-	-	нет	-
1110	Измалковский	д.Мульгино	Центральная	5	-	52.674867	37.944684	1	0,75	Металл	0	-	-	0	-	-	нет	-
1111	Измалковский	д.Мульгино	Центральная	9	-	52.675536	37.943158	1	0,75	Металл	0	-	-	0	-	-	нет	-
1112	Измалковский	д.Мульгино	Центральная	11	-	52.67148	37.93565	1	0,75	Металл	0	-	-	0	-	-	нет	-
1113	Измалковский	д.Мульгино	Центральная	22	-	52.67049	37.929692	1	0,75	Металл	0	-	-	0	-	-	нет	-
1114	Измалковский	д.Мульгино	Центральная	28	-	52.673597	37.930977	1	0,75	Металл	0	-	-	0	-	-	нет	-
1115	Измалковский	д.Мульгино	Центральная	17	-	52.67171	37.93260	1	0,75	Металл	0	-	-	0	-	-	нет	-
1116	Измалковский	д.Мульгино	пер. Угловой	5	-	52.6696	37.93728	1	0,75	Металл	0	-	-	0	-	-	нет	-
1117	Измалковский	д.Мульгино	пер. Угловой	12	-	52.669627	37.936223	1	0,75	Металл	0	-	-	0	-	-	нет	-
1118	Измалковский	д.Мульгино	пер. Кольцевой	6	-	52.67186	37.93890	1	0,75	Металл	0	-	-	0	-	-	нет	-
1119	Измалковский	д.Мульгино	пер. Кольцевой	8	-	52.67207	37.93807	1	0,75	Металл	0	-	-	0	-	-	нет	-
1120	Измалковский	д.Мульгино	пер. Кольцевой	14	-	52.671205	37.939591	1	0,75	Металл	0	-	-	0	-	-	нет	-
1121	Измалковский	д.Мульгино	Полевая	3	-	52.676316	37.94429	1	0,75	Металл	0	-	-	0	-	-	нет	-
1122	Измалковский	д.Мульгино	Полевая	12	-	52.676098	37.938307	1	0,75	Металл	0	-	-	0	-	-	нет	-
1123	Измалковский	д.Мульгино	Полевая	20	-	52.67625	37.93420	1	0,75	Металл	0	-	-	0	-	-	нет	-
1124	Измалковский	д.Мульгино	Полевая	22	-	52.676426	37.93298	1	0,75	Металл	0	-	-	0	-	-	нет	-
1125	Измалковский	д.Мульгино	Полевая	27	-	52.676584	37.930806	1	0,75	Металл	0	-	-	0	-	-	нет	-
1126	Измалковский	д.Мульгино	Есенина	4	-	52.67048	37.93730	1	0,75	Металл	0	-	-	0	-	-	нет	-
1127	Измалковский	д.Ребриково	Есенина	11	-	52.660129	37.998153	1	0,75	Металл	0	-	-	0	-	-	нет	-
1128	Измалковский	д.Ребриково	Песочная	1	-	52.655310	37.994098	1	0,75	Металл	0	-	-	0	-	-	нет	-
1129	Измалковский	д.Ребриково	Песочная	10	-	52.657381	37.995240	1	0,75	Металл	0	-	-	0	-	-	нет	-
1130	Измалковский	д.Ребриково	Песочная	29	-	52.659665	37.996275	1	0,75	Металл	0	-	-	0	-	-	нет	-
1131	Измалковский	д.Стаханово	Песочная	25	-	52.661533	37.929917	1	0,75	Металл	0	-	-	0	-	-	нет	-
1132	Измалковский	д.Стаханово	Добрая	8	-	52.665373	37.930662	1	0,75	Металл	0	-	-	0	-	-	нет	-
1133	Измалковский	д.Стаханово	Добрая	15	-	52.662309	37.929782	1	0,75	Металл	0	-	-	0	-	-	нет	-
1134	Измалковский	д.Стаханово	Добрая	18	-	52.662686	37.932001	1	0,75	Металл	0	-	-	0	-	-	нет	-
1135	Измалковский	д.Стаханово	Добрая	25	-	52.660654	37.930761	1	0,75	Металл	0	-	-	0	-	-	нет	-
1136	Измалковский	с.Предтечево	Добрая	28	-	52.712322	38.066559	1	0,75	Металл	0	-	-	0	-	-	нет	-
1137	Измалковский	с.Предтечево	Белякова	5	-	52.42267	38.03318	1	0,75	Металл	0	-	-	0	-	-	нет	-
1138	Измалковский	с.Предтечево	Белякова	11	-	52.42304	38.03419	1	0,75	Металл	0	-	-	0	-	-	нет	-
1139	Измалковский	с.Предтечево	Белякова	12	-	52.42342	38.03195	1	0,75	Металл	0	-	-	0	-	-	нет	-
1140	Измалковский	с.Предтечево	Белякова	15	-	52.42355	38.03511	1	0,75	Металл	0	-	-	0	-	-	нет	-

Приложение 2 к приказу управления экологии и природных ресурсов Липецкой области
Приложение А6. Реестр контейнерных площадок (по данным РО) Елецкая зона.

№ п/п	Данные о нахождении мест (площадок) накопления твердых коммунальных отходов							Контейнеры для несортированных отходов			Контейнеры для утилизируемых отходов (раздельный сбор)			Контейнеры для сбора крупногабаритных отходов			Точка бестарного сбора (да/нет)	Примечание
	Муниципальное образование	Населенный пункт	Улица	Дом	Корпус/ Строение	Широта	Долгота	Кол-во	Емкость (отдельного контейнера)	Материал контейнера	Кол-во	Емкость	Материал контейнера	Кол-во	Емкость	Материал контейнера		
1141	Измалковский	с.Предтечево	Белякова	18	-	52.42352	38.03222	1	0,75	Металл	0	-	-	0	-	-	нет	-
1142	Измалковский	с.Предтечево	Речная	21	-	52.42456	38.03129	1	0,75	Металл	0	-	-	0	-	-	нет	-
1143	Измалковский	с.Предтечево	Речная	29	-	52.713934	38.055228	1	0,75	Металл	0	-	-	0	-	-	нет	-
1144	Измалковский	с.Предтечево	Речная	39	-	52.42465	38.03353	1	0,75	Металл	0	-	-	0	-	-	нет	-
1145	Измалковский	с.Предтечево	Речная	45	-	52.42443	38.03547	1	0,75	Металл	0	-	-	0	-	-	нет	-
1146	Измалковский	с.Предтечево	Речная	53	-	52.42438	38.04085	1	0,75	Металл	0	-	-	0	-	-	нет	-
1147	Измалковский	с.Предтечево	Речная	64	-	52.42471	38.04395	1	0,75	Металл	0	-	-	0	-	-	нет	-
1148	Измалковский	с.Предтечево	Речная	67	-	52.42475	38.04446	1	0,75	Металл	0	-	-	0	-	-	нет	-
1149	Измалковский	д.Субботино	Речная	70	-	52.42487	38.04558	1	0,75	Металл	0	-	-	0	-	-	нет	-
1150	Измалковский	д.Субботино	Средняя	7	-	52.707139	37.956893	1	0,75	Металл	0	-	-	0	-	-	нет	-
1151	Измалковский	д.Субботино	Средняя	11	-	52.707412	37.957127	1	0,75	Металл	0	-	-	0	-	-	нет	-
1152	Измалковский	д.Субботино	Средняя	10	-	52.708055	37.953425	1	0,75	Металл	0	-	-	0	-	-	нет	-
1153	Измалковский	д.Субботино	Средняя	32	-	52.711313	37.957953	1	0,75	Металл	0	-	-	0	-	-	нет	-
1154	Измалковский	д.Казаковка	Прудовая	17	-	52.705093	37.956561	1	0,75	Металл	0	-	-	0	-	-	нет	-
1155	Измалковский	д.Казаковка	Измалковская	17	-	52.706768	37.977437	1	0,75	Металл	0	-	-	0	-	-	нет	-
1156	Измалковский	д.Воргол,	Воргольская	13	-	52.708345	37.957432	1	0,75	Металл	0	-	-	0	-	-	нет	-
1157	Измалковский	с.Предтечево	Средняя	28	-	52.778356	38.015469	1	0,75	Металл	0	-	-	0	-	-	нет	-
1158	Измалковский	с.Измалково	Речная	62	-	52.713479	38.075167	1	0,75	Металл	0	-	-	0	-	-	нет	-
1159	Измалковский	с.Измалково	Воргольская	4	-	52.698243	37.975064	1	0,75	Металл	0	-	-	0	-	-	нет	-
1160	Измалковский	с.Предтечево	Гоголя	3	-	52.690590	37.955178	2	0,75	Металл	0	-	-	0	-	-	нет	-
1161	Измалковский	с.Измалково	Белякова	26	-	52.712910	38.073372	1	0,75	Металл	0	-	-	0	-	-	нет	-
1162	Измалковский	с.Измалково	пер. Малый	1	-	52.695532	37.955384	1	0,75	Металл	0	-	-	0	-	-	нет	-
1163	Измалковский	с.Васильевка	9 Мая	5	-	52.689651	37.952526	1	0,75	Металл	0	-	-	0	-	-	нет	-
1164	Измалковский	с.Васильевка	Центральная	96	-	52.77844	37.99434	1	0,75	Металл	0	-	-	0	-	-	нет	-
1165	Измалковский	с.Васильевка	Центральная	88	-	52.77710	37.99457	1	0,75	Металл	0	-	-	0	-	-	нет	-
1166	Измалковский	с.Васильевка	Центральная	83	-	52.77630	37.99480	1	0,75	Металл	0	-	-	0	-	-	нет	-
1167	Измалковский	с.Васильевка	Центральная	93	-	52.77721	37.99749	2	0,75	Металл	0	-	-	0	-	-	нет	-
1168	Измалковский	с.Васильевка	Центральная	79	-	52.77709	37.99838	1	0,75	Металл	0	-	-	0	-	-	нет	-
1169	Измалковский	с.Васильевка	Центральная	110	а	52.76855	37.98093	2	0,75	Металл	0	-	-	0	-	-	нет	-
1170	Измалковский	с.Васильевка	Центральная	130	-	52.76747	37.97948	2	0,75	Металл	0	-	-	0	-	-	нет	-
1171	Измалковский	с.Васильевка	Центральная	120	-	52.76665	37.98136	1	0,75	Металл	0	-	-	0	-	-	нет	-
1172	Измалковский	с.Васильевка	Центральная	118	-	52.76728	37.98202	1	0,75	Металл	0	-	-	0	-	-	нет	-
1173	Измалковский	с.Васильевка	Центральная	133	-	52.76681	37.97918	1	0,75	Металл	0	-	-	0	-	-	нет	-
1174	Измалковский	д.Сухой Семенек	Центральная	134	-	52.76447	37.97903	1	0,75	Металл	0	-	-	0	-	-	нет	-
1175	Измалковский	д.Сухой Семенек	Школьная	19	-	52.72852	37.90682	2	0,75	Металл	0	-	-	0	-	-	нет	-
1176	Измалковский	д.Сухой Семенек	Школьная	69	-	52.72629	37.90665	1	0,75	Металл	0	-	-	0	-	-	нет	-
1177	Измалковский	д.Сухой Семенек	Школьная	72	-	52.72498	37.90657	2	0,75	Металл	0	-	-	0	-	-	нет	-
1178	Измалковский	д.Сухой Семенек	Школьная	85	-	52.72356	37.90519	2	0,75	Металл	0	-	-	0	-	-	нет	-
1179	Измалковский	д.Сухой Семенек	Школьная	79	-	52.7237	37.90180	2	0,75	Металл	0	-	-	0	-	-	нет	-
1180	Измалковский	д.Сухой Семенек	Школьная	74	-	52.72368	37.89926	1	0,75	Металл	0	-	-	0	-	-	нет	-
1181	Измалковский	д.Сухой Семенек	Школьная	82	-	52.72370	37.90352	1	0,75	Металл	0	-	-	0	-	-	нет	-
1182	Измалковский	с.Васильевка	Школьная	62	-	52.72845	37.91101	1	0,75	Металл	0	-	-	0	-	-	нет	-
1183	Измалковский	с.Васильевка	Центральная,(дет.пл.)	-	-	52.76842	37.98000	1	0,75	Металл	0	-	-	0	-	-	нет	-
1184	Измалковский	с.Васильевка	Центральная, (зона отдыха)	-	-	52.79345	37.98560	1	0,75	Металл	0	-	-	0	-	-	нет	-
1185	Измалковский	с.Васильевка	Центральная, (кладбище)	-	-	52.78180	37.99434	1	0,75	Металл	0	-	-	0	-	-	нет	-
1186	Измалковский	с.Васильевка	Центральная	8	-	52.76825	37.99772	1	0,75	Металл	0	-	-	0	-	-	нет	-
1187	Измалковский	с.Васильевка	Центральная	21	-	52.76886	37.99161	1	0,75	Металл	0	-	-	0	-	-	нет	-
1188	Измалковский	с.Васильевка	Центральная	28	-	52.76735	38.00293	1	0,75	Металл	0	-	-	0	-	-	нет	-
1189	Измалковский	с.Васильевка	Центральная	43	-	52.77180	37.99508	1	0,75	Металл	0	-	-	0	-	-	нет	-
1190	Измалковский	с.Васильевка	Центральная	57	-	52.77239	38.00335	1	0,75	Металл	0	-	-	0	-	-	нет	-
1191	Измалковский	с.Васильевка	Центральная	60	-	52.77308	38.00059	1	0,75	Металл	0	-	-	0	-	-	нет	-
1192	Измалковский	с.Васильевка	Центральная	65	-	52.77361	37.99825	1	0,75	Металл	0	-	-	0	-	-	нет	-
1193	Измалковский	с.Васильевка	Центральная	73	-	52.77430	37.99491	1	0,75	Металл	0	-	-	0	-	-	нет	-
1194	Измалковский	с.Васильевка	Центральная	140	-	52.76383	37.97644	1	0,75	Металл	0	-	-	0	-	-	нет	-
1195	Измалковский	с.Васильевка	Центральная	139	-	52.76350	37.97861	1	0,75	Металл	0	-	-	0	-	-	нет	-
1196	Измалковский	д.Бахтияровка	Центральная	143	-	52.76283	37.97760	1	0,75	Металл	0	-	-	0	-	-	нет	-
1197	Измалковский	д. Бахтияровка	Заречная	15	-	52.77817	37.99009	2	0,75	Металл	0	-	-	0	-	-	нет	-
1198	Измалковский	д.Прилепы	Сиреневая (подстанция)	-	-	52.80000	37.97335	1	0,75	Металл	0	-	-	0	-	-	нет	-
1199	Измалковский	д.Прилепы	Сиреневая	7	-	52.80296	37.97698	1	0,75	Металл	0	-	-	0	-	-	нет	-
1200	Измалковский	д.Прилепы	Сиреневая	3	-	52.80598	37.97785	1	0,75	Металл	0	-	-	0	-	-	нет	-

Приложение 2 к приказу управления экологии и природных ресурсов Липецкой области
Приложение А6. Реестр контейнерных площадок (по данным РО) Елецкая зона.

№ п/п	Данные о нахождении мест (площадок) накопления твердых коммунальных отходов							Контейнеры для несортированных отходов			Контейнеры для утилизируемых отходов (раздельный сбор)			Контейнеры для сбора крупногабаритных отходов			Точка бестарного сбора (да/нет)	Примечание
	Муниципальное образование	Населенный пункт	Улица	Дом	Корпус/ Строение	Широта	Долгота	Кол-во	Емкость (отдельного контейнера)	Материал контейнера	Кол-во	Емкость	Материал контейнера	Кол-во	Емкость	Материал контейнера		
1201	Измалковский	д.Сухой Семенек	Школьная	2	-	52.72300	37.89598	1	0,75	Металл	0	-	-	0	-	-	нет	-
1202	Измалковский	д.Сухой Семенек	Школьная	9	-	52.72660	37.89867	1	0,75	Металл	0	-	-	0	-	-	нет	-
1203	Измалковский	д.Сухой Семенек	Школьная	16	-	52.72768	37.90669	0	-	-	0	-	-	0	-	-	нет	-
1204	Измалковский	д.Сухой Семенек	Школьная	48	-	52.73116	37.9111	1	0,75	Металл	0	-	-	0	-	-	нет	-
1205	Измалковский	д.Сухой Семенек	Школьная	103	-	52.72677	37.91740	1	0,75	Металл	0	-	-	0	-	-	нет	-
1206	Измалковский	д.Сухой Семенек	Школьная	49	-	52.73068	37.90775	1	0,75	Металл	0	-	-	0	-	-	нет	-
1207	Измалковский	д.Сухой Семенек	Школьная	32	-	52.73048	37.90292	0	-	-	0	-	-	0	-	-	нет	-
1208	Измалковский	д.Сухой Семенек	Школьная	28	-	52.72843	37.89846	1	0,75	Металл	0	-	-	0	-	-	нет	-
1209	Измалковский	с.Знаменское	Лесная	9	-	52.808529	38.032609	1	0,75	Металл	0	-	-	0	-	-	нет	-
1210	Измалковский	д.Прилепы	Сиреневая	24	-	52.796543	37.977374	1	0,75	Металл	0	-	-	0	-	-	нет	-
1211	Измалковский	д.Прилепы	Центральная	51	-	52.773344	38.014152	1	0,75	Металл	0	-	-	0	-	-	нет	-
1212	Измалковский	д.Прилепы	Сиреневая	15	-	52.801440	37.972030	1	0,75	Металл	0	-	-	0	-	-	нет	-
1213	Измалковский	д.Тетеринка	Школьная	30	-	52.728746	37.898664	1	0,75	Металл	0	-	-	0	-	-	нет	-
1214	Измалковский	д.Тетеринка	Заповоротная	6	а	52.6973	38.1876	1	0,75	Металл	0	-	-	0	-	-	нет	-
1215	Измалковский	д.Чаплыгино	Светлая	72	-	52.6791	38.1928	1	0,75	Металл	0	-	-	0	-	-	нет	-
1216	Измалковский	д.Чаплыгино	Светлая	65	-	52.6795	38.1967	2	0,75	Металл	0	-	-	0	-	-	нет	-
1217	Измалковский	д.Чаплыгино	Светлая	11	-	52.6788	38.1963	2	0,75	Металл	0	-	-	0	-	-	нет	-
1218	Измалковский	д.Чаплыгино	Светлая	32	-	52.6783	38.1986	1	0,75	Металл	0	-	-	0	-	-	нет	-
1219	Измалковский	д.Чаплыгино	Светлая	29	-	52.6769	38.2008	1	0,75	Металл	0	-	-	0	-	-	нет	-
1220	Измалковский	д.Барановка	Светлая	37	-	52.6799	38.2027	1	0,75	Металл	0	-	-	0	-	-	нет	-
1221	Измалковский	д.Барановка	Елецкая	6	-	52.6739	38.2050	2	0,75	Металл	0	-	-	0	-	-	нет	-
1222	Измалковский	д.Барановка	Елецкая	51	-	52.6741	38.2103	2	0,75	Металл	0	-	-	0	-	-	нет	-
1223	Измалковский	д.Барановка	Елецкая	33	-	52.6705	38.2101	2	0,75	Металл	0	-	-	0	-	-	нет	-
1224	Измалковский	д.Марково	Елецкая	42	-	52.6677	38.2115	0	-	-	0	-	-	0	-	-	нет	-
1225	Измалковский	с.Мягкое	Туманная	5	-	52.6891	38.1988	0	-	-	0	-	-	0	-	-	нет	-
1226	Измалковский	с.Мягкое	Надежды	15	-	52.6872	38.1841	0	-	-	0	-	-	0	-	-	нет	-
1227	Измалковский	с.Мягкое	Надежды	26	-	52.6866	38.1903	1	0,75	Металл	0	-	-	0	-	-	нет	-
1228	Измалковский	с.Мягкое	Надежды	20	-	52.6866	38.1856	1	0,75	Металл	0	-	-	0	-	-	нет	-
1229	Измалковский	с.Мягкое	Надежды	12	-	52.6868	38.1836	1	0,75	Металл	0	-	-	0	-	-	нет	-
1230	Измалковский	с.Мягкое	Надежды	7	-	52.6884	38.1845	1	0,75	Металл	0	-	-	0	-	-	нет	-
1231	Измалковский	с.Мягкое	Надежды	3	-	52.6896	38.1891	0	-	-	0	-	-	0	-	-	нет	-
1232	Измалковский	с.Мягкое	Молодежная	26	-	52.6907	38.1799	1	0,75	Металл	0	-	-	0	-	-	нет	-
1233	Измалковский	с.Мягкое	Молодежная	33	-	52.6896	38.1870	2	0,75	Металл	0	-	-	0	-	-	нет	-
1234	Измалковский	с.Мягкое	Молодежная	39	-	52.6894	38.1934	1	0,75	Металл	0	-	-	0	-	-	нет	-
1235	Измалковский	с.Мягкое	Молодежная	13	-	52.6935	38.1892	4	0,75	Металл	0	-	-	0	-	-	нет	-
1236	Измалковский	с.Мягкое	Молодежная	35	а	52.6996	38.1897	2	0,75	Металл	0	-	-	0	-	-	нет	-
1237	Становлянский	д. Паленка	Железнодорожников	18	-	52.901412	38.359654	3	1,10	Пластик	0	-	-	0	-	-	нет	-
1238	Становлянский	д. Паленка	Железнодорожников	2	-	52.904387	38.359936	3	1,10	Пластик	0	-	-	0	-	-	нет	-
1239	Становлянский	д. Паленка	Ленина	6	а	52.904698	38.361355	2	1,10	Пластик	0	-	-	0	-	-	нет	-
1240	Становлянский	д. Паленка	Ленина	22	-	52.905529	38.356197	2	1,10	Пластик	0	-	-	0	-	-	нет	-
1241	Становлянский	д. Паленка	Ленина	5	а	52.905431	38.360685	2	1,10	Пластик	0	-	-	0	-	-	нет	-
1242	Становлянский	д. Паленка	Школьная	3	-	52.905576	38.364701	2	1,10	Пластик	0	-	-	0	-	-	нет	-
1243	Становлянский	д. Паленка	Школьная	11	а	52.905950	38.367327	2	1,10	Пластик	0	-	-	0	-	-	нет	-
1244	Становлянский	д. Паленка	Школьная	24	-	52.906586	38.373345	2	1,10	Пластик	0	-	-	0	-	-	нет	-
1245	Становлянский	д. Паленка	Лесная	23	-	52.903137	38.374855	2	1,10	Пластик	0	-	-	0	-	-	нет	-
1246	Становлянский	д. Паленка	Надпрудная	1	-	52.902732	38.362612	2	1,10	Пластик	0	-	-	0	-	-	нет	-
1247	Становлянский	д. Паленка	Надпрудная	11	-	52.904925	38.370887	1	1,10	Пластик	0	-	-	0	-	-	нет	-
1248	Становлянский	с. Грунин Воргол	Октябрьская	52	-	52.865822	38.256635	1	0,75	Металл	0	-	-	0	-	-	нет	-
1249	Становлянский	с. Грунин Воргол	Октябрьская	38	-	52.863572	38.257951	0	-	-	0	-	-	1	8	Металл	нет	-
1250	Становлянский	с. Грунин Воргол	Октябрьская	19	-	52.859387	38.260047	2	0,75	Металл	0	-	-	0	-	-	нет	-
1251	Становлянский	с. Грунин Воргол	Октябрьская	12	-	52.857699	38.261619	1	0,75	Металл	0	-	-	0	-	-	нет	-
1252	Становлянский	с. Грунин Воргол	Октябрьская	2	-	52.856137	38.263654	1	0,75	Металл	0	-	-	0	-	-	нет	-
1253	Становлянский	с. Грунин Воргол	Советская	6	-	52.8550	38.2641	0	-	-	0	-	-	1	8	Металл	нет	-
1254	Становлянский	с. Грунин Воргол	Центральная	13	-	52.851832	38.258136	1	0,75	Металл	0	-	-	0	-	-	нет	-
1255	Становлянский	с. Грунин Воргол	Центральная	18	-	52.853309	38.253412	1	0,75	Металл	0	-	-	0	-	-	нет	-
1256	Становлянский	с. Грунин Воргол	Центральная	26	-	52.854437	38.249317	0	-	-	0	-	-	1	8	Металл	нет	-
1257	Становлянский	с. Грунин Воргол	Мира	1	-	52.861263	38.26134	1	0,75	Металл	0	-	-	0	-	-	нет	-
1258	Становлянский	с. Грунин Воргол	Колхозная	18	-	52.861406	38.264668	1	0,75	Металл	0	-	-	0	-	-	нет	-
1259	Становлянский	с. Грунин Воргол	Полевая	2	-	52.864137	38.264136	1	0,75	Металл	0	-	-	0	-	-	нет	-
1260	Становлянский	с. Грунин Воргол	Елецкая	4	-	52.857727	38.259095	1	0,75	Металл	0	-	-	0	-	-	нет	-

Приложение 2 к приказу управления экологии и природных ресурсов Липецкой области
Приложение А6. Реестр контейнерных площадок (по данным РО) Елецкая зона.

№ п/п	Данные о нахождении мест (площадок) накопления твердых коммунальных отходов							Контейнеры для несортированных отходов			Контейнеры для утилизируемых отходов (раздельный сбор)			Контейнеры для сбора крупногабаритных отходов			Точка бестарного сбора (да/нет)	Примечание
	Муниципальное образование	Населенный пункт	Улица	Дом	Корпус/ Строение	Широта	Долгота	Кол-во	Емкость (отдельного контейнера)	Материал контейнера	Кол-во	Емкость	Материал контейнера	Кол-во	Емкость	Материал контейнера		
1261	Становлянский	с.Грунин Воргол	Черёмушная	6	-	52.846502	38.260015	0	-	-	0	-	-	1	8	Металл	нет	-
1262	Становлянский	с. Кириллово	Центральная	3	-	52.733779	38.22639	1	0,75	Металл	0	-	-	0	-	-	нет	-
1263	Становлянский	с. Кириллово	Центральная	25	-	52.733154	38.232635	1	0,75	Металл	0	-	-	0	-	-	нет	-
1264	Становлянский	с. Кириллово	Центральная	8	-	52.731604	38.23006	1	0,75	Металл	0	-	-	0	-	-	нет	-
1265	Становлянский	с. Кириллово	Молодежная	4	-	52.731708	38.227528	1	0,75	Металл	0	-	-	0	-	-	нет	-
1266	Становлянский	с. Кириллово	Молодежная	1	-	52.732021	38.225382	1	0,75	Металл	0	-	-	0	-	-	нет	-
1267	Становлянский	с. Кириллово	Новая	2	-	52.731344	38.22594	1	0,75	Металл	0	-	-	0	-	-	нет	-
1268	Становлянский	с. Кириллово	Заводская	5	-	52.732386	38.222635	1	0,75	Металл	0	-	-	0	-	-	нет	-
1269	Становлянский	с. Кириллово	Заводская	11	-	52.733662	38.222292	1	0,75	Металл	0	-	-	0	-	-	нет	-
1270	Становлянский	с. Кириллово	пер.Заводской	8	-	52.734313	38.224094	1	0,75	Металл	0	-	-	0	-	-	нет	-
1271	Становлянский	д. Баевка	Речная	5	-	52.728769	38.221503	1	0,75	Металл	0	-	-	0	-	-	нет	-
1272	Становлянский	д. Баевка	Речная	31	-	52.726368	38.223019	1	0,75	Металл	0	-	-	0	-	-	нет	-
1273	Становлянский	д. Арсентьево	Садовая	4	-	52.738780	38.232634	1	0,75	Металл	0	-	-	0	-	-	нет	-
1274	Становлянский	д. Арсентьево	Садовая	41	-	52.740629	38.237655	1	0,75	Металл	0	-	-	0	-	-	нет	-
1275	Становлянский	д. Арсентьево	Садовая	24	-	52.742817	38.241131	1	0,75	Металл	0	-	-	0	-	-	нет	-
1276	Становлянский	д. Арсентьево	Набережная	1	-	52.738676	38.239973	1	0,75	Металл	0	-	-	0	-	-	нет	-
1277	Становлянский	с. Злобино	кл.Родионова М.	4	-	52.780827	38.255735	1	0,75	Металл	0	-	-	0	-	-	нет	-
1278	Становлянский	с.Злобино	кл.Родионова М.	5	-	52.781218	38.251529	1	0,75	Металл	0	-	-	0	-	-	нет	-
1279	Становлянский	с. Злобино	Макарова	9	-	52.783117	38.245735	1	0,75	Металл	0	-	-	0	-	-	нет	-
1280	Становлянский	с. Злобино	Макарова	19	-	52.785173	38.25037	2	0,75	Металл	0	-	-	0	-	-	нет	-
1281	Становлянский	с. Злобино	Интернациональная	1	-	52.783742	38.240671	2	0,75	Металл	0	-	-	0	-	-	нет	-
1282	Становлянский	с. Злобино	Школьная	11	-	52.786032	38.237582	2	0,75	Металл	0	-	-	0	-	-	нет	-
1283	Становлянский	с. Злобино	пер. Школьный	2	-	52.789518	38.232818	1	0,75	Металл	0	-	-	0	-	-	нет	-
1284	Становлянский	д. Бродки	Центральная	4	-	52.821980	38.459018	1	0,75	Металл	0	-	-	0	-	-	нет	-
1285	Становлянский	д. Бродки	Центральная	8	-	52.823169	38.46008	2	0,75	Металл	0	-	-	0	-	-	нет	-
1286	Становлянский	д. Бродки	Центральная	12	-	52.824146	38.461783	1	0,75	Металл	0	-	-	0	-	-	нет	-
1287	Становлянский	д. Бродки	Центральная	26	-	52.824763	38.463661	1	0,75	Металл	0	-	-	0	-	-	нет	-
1288	Становлянский	д. Бродки	Солнечная	5	-	52.823428	38.457443	3	0,75	Металл	0	-	-	0	-	-	нет	-
1289	Становлянский	д. Бродки	Солнечная	26	-	52.826109	38.460354	1	0,75	Металл	0	-	-	0	-	-	нет	-
1290	Становлянский	д. Бродки	Солнечная	18	-	52.825466	38.461062	2	0,75	Металл	0	-	-	0	-	-	нет	-
1291	Становлянский	д. Берёзовая Роща	Тенистая	8	-	52.844627	38.485933	1	0,75	Металл	0	-	-	0	-	-	нет	-
1292	Становлянский	с. Самохваловка	Придорожная	9	-	52.859767	38.492691	1	0,75	Металл	0	-	-	0	-	-	нет	-
1293	Становлянский	с. Красная Пальна	Центральная	2	-	52.877014	38.496807	1	0,75	Металл	0	-	-	0	-	-	нет	-
1294	Становлянский	с. Красная Пальна	Центральная	6	-	52.880237	38.496496	1	0,75	Металл	0	-	-	0	-	-	нет	-
1295	Становлянский	с. Красная Пальна	Центральная	14	-	52.882822	38.496329	2	0,75	Металл	0	-	-	0	-	-	нет	-
1296	Становлянский	с. Красная Пальна	Фермерская	12	-	52.886077	38.498154	1	0,75	Металл	0	-	-	0	-	-	нет	-
1297	Становлянский	с.Ламское	Ленина	18	-	52.9657	38.0466	2	1,10	Пластик	0	-	-	0	-	-	нет	-
1298	Становлянский	с. Ламское	Школьная	12	-	52.9674	38.0460	2	1,10	Пластик	0	-	-	0	-	-	нет	-
1299	Становлянский	с. Ламское	Победы	4	-	52.9698	38.0428	2	1,10	Пластик	0	-	-	0	-	-	нет	-
1300	Становлянский	с.Ламское	Мира	1	-	52.9702	38.0453	2	1,10	Пластик	0	-	-	0	-	-	нет	-
1301	Становлянский	с. Ламское	Школьная	16	б	52.9698	38.0477	2	1,10	Пластик	0	-	-	0	-	-	нет	-
1302	Становлянский	с. Ламское	Победы	7	-	52.9682	38.0391	2	1,10	Пластик	0	-	-	0	-	-	нет	-
1303	Становлянский	с. Ламское	Первомайская	6	-	52.9626	38.0424	2	1,10	Пластик	0	-	-	0	-	-	нет	-
1304	Становлянский	с. Ламское	Первомайская	13	-	52.9614	38.0452	2	1,10	Пластик	0	-	-	0	-	-	нет	-
1305	Становлянский	с. Ламское	Победы	79	-	52.9585	38.0309	2	1,10	Пластик	0	-	-	0	-	-	нет	-
1306	Становлянский	с. Ламское	Победы	33	-	52.9626	38.0343	2	1,10	Пластик	0	-	-	0	-	-	нет	-
1307	Становлянский	д. Барсуково	Ленина	4	-	52.962754	37.903644	2	1,10	Пластик	0	-	-	0	-	-	нет	-
1308	Становлянский	д.Барсуково	Ленина	7	-	52.963135	37.903813	2	1,10	Пластик	0	-	-	0	-	-	нет	-
1309	Становлянский	д. Барсуково	Ленина	20	-	52.966280	37.905716	2	1,10	Пластик	0	-	-	0	-	-	нет	-
1310	Становлянский	д. Барсуково	Молодежная	1	-	52.967537	37.904737	2	1,10	Пластик	0	-	-	0	-	-	нет	-
1311	Становлянский	д. Барсуково	Молодежная	17	-	52.966127	37.908319	2	1,10	Пластик	0	-	-	0	-	-	нет	-
1312	Становлянский	д. Барсуково	Молодежная	20	-	52.965498	37.909783	2	1,10	Пластик	0	-	-	0	-	-	нет	-
1313	Становлянский	д. Барсуково	Молодежная	25	-	52.966658	37.912192	1	0,75	Металл	0	-	-	0	-	-	нет	-
1314	Становлянский	д. Барсуково	Молодежная	28	-	52.966658	37.912192	1	0,75	Металл	0	-	-	0	-	-	нет	-
1315	Становлянский	д. Барсуково	Молодежная	30	-	52.967325	37.911001	1	0,75	Металл	0	-	-	0	-	-	нет	-
1316	Становлянский	д. Барсуково	Молодежная	31	-	52.967442	37.910159	1	0,75	Металл	0	-	-	0	-	-	нет	-
1317	Становлянский	д. Лесные Локотцы	Победы	16	б	52.957297	37.922557	1	0,75	Металл	0	-	-	0	-	-	нет	-
1318	Становлянский	с. Кличено	Центральная	10	-	52.954161	38.007914	2	1,10	Пластик	0	-	-	0	-	-	нет	-
1319	Становлянский	с. Кличено	Центральная	20	-	52.953785	38.011299	1	0,75	Металл	0	-	-	0	-	-	нет	-
1320	Становлянский	с. Кличено	Центральная	32	-	52.953552	38.014282	2	1,10	Пластик	0	-	-	0	-	-	нет	-

Приложение 2 к приказу управления экологии и природных ресурсов Липецкой области
Приложение А6. Реестр контейнерных площадок (по данным РО) Елецкая зона.

№ п/п	Данные о нахождении мест (площадок) накопления твердых коммунальных отходов							Контейнеры для несортированных отходов			Контейнеры для утилизируемых отходов (раздельный сбор)			Контейнеры для сбора крупногабаритных отходов			Точка бестарного сбора (да/нет)	Примечание
	Муниципальное образование	Населенный пункт	Улица	Дом	Корпус/ Строение	Широта	Долгота	Кол-во	Емкость (отдельного контейнера)	Материал контейнера	Кол-во	Емкость	Материал контейнера	Кол-во	Емкость	Материал контейнера		
1321	Становлянский	с. Кличено	Центральная	47	-	52.953695	38.020719	2	1,10	Пластик	0	-	-	0	-	-	нет	-
1322	Становлянский	с. Кличено	Центральная	64	-	52.955846	38.021663	1	0,75	Металл	0	-	-	0	-	-	нет	-
1323	Становлянский	с. Кличено	Полевая	4	-	52.955081	38.008145	0	-	-	0	-	-	1	8	Металл	нет	-
1324	Становлянский	д. Лукьяновка	Парковая	4	-	52.966169	38.24382	1	0,75	Металл	0	-	-	0	-	-	нет	-
1325	Становлянский	д. Лукьяновка	Парковая	9	-	52.966266	38.246341	1	0,75	Металл	0	-	-	0	-	-	нет	-
1326	Становлянский	д. Лукьяновка	Центральная	38	-	52.962497	38.24559	1	0,75	Металл	0	-	-	0	-	-	нет	-
1327	Становлянский	д. Лукьяновка	Молодежная	2	-	52.963738	38.254809	1	0,75	Металл	0	-	-	0	-	-	нет	-
1328	Становлянский	д. Лукьяновка	Молодежная	10	-	52.965344	38.257716	1	0,75	Металл	0	-	-	0	-	-	нет	-
1329	Становлянский	д. Лукьяновка	Лермонтова	12	-	52.964014	38.257588	1	0,75	Металл	0	-	-	0	-	-	нет	-
1330	Становлянский	д. Лукьяновка	Луговая	6	-	52.960454	38.246572	2	0,75	Металл	0	-	-	0	-	-	нет	-
1331	Становлянский	д. Лукьяновка	Луговая	14	-	52.959592	38.251379	2	0,75	Металл	0	-	-	0	-	-	нет	-
1332	Становлянский	с. Толстая Дубрава	Центральная	1	-	52.976354	38.143915	0	-	-	0	-	-	1	8	Металл	нет	-
1333	Становлянский	с. Толстая Дубрава	Центральная	26	-	52.980398	38.142375	0	-	-	0	-	-	1	8	Металл	нет	-
1334	Становлянский	с. Толстая Дубрава	Центральная	36	-	52.982678	38.140964	0	-	-	0	-	-	1	8	Металл	нет	-
1335	Становлянский	с. Толстая Дубрава	40 лет Победы	42	-	52.983556	38.137869	0	-	-	0	-	-	1	8	Металл	нет	-
1336	Становлянский	с. Толстая Дубрава	40 лет Победы	27	-	52.980533	38.139467	0	-	-	0	-	-	1	8	Металл	нет	-
1337	Становлянский	с. Толстая Дубрава	40 лет Победы	10	-	52.978646	38.14085	0	-	-	0	-	-	1	8	Металл	нет	-
1338	Становлянский	с. Толстая Дубрава	Алексеева	25	-	52.984257	38.145980	0	-	-	0	-	-	1	8	Металл	нет	-
1339	Становлянский	с. Толстая Дубрава	Алексеева	45	-	52.986637	38.151903	0	-	-	0	-	-	1	8	Металл	нет	-
1340	Становлянский	с. Толстая Дубрава	Школьная	11	-	52.976011	38.142010	0	-	-	0	-	-	1	8	Металл	нет	-
1341	Становлянский	с. Толстая Дубрава	Молодежная	10	-	52.980007	38.141676	0	-	-	0	-	-	1	8	Металл	нет	-
1342	Становлянский	с. Толстая Дубрава	Садовая	12	-	52.979667	38.138781	0	-	-	0	-	-	1	8	Металл	нет	-
1343	Становлянский	с. Толстая Дубрава	Садовая	12	-	52.979473	38.136753	0	-	-	0	-	-	1	8	Металл	нет	-
1344	Становлянский	с. Толстая Дубрава	Садовая	2	-	52.977353	38.136249	0	-	-	0	-	-	1	8	Металл	нет	-
1345	Становлянский	с. Семенек	Поволяева	2	-	53.023403	38.083897	0	-	-	0	-	-	1	8	Металл	нет	-
1346	Становлянский	с. Семенек	Поволяева	12	-	53.023403	38.083897	0	-	-	0	-	-	1	8	Металл	нет	-
1347	Становлянский	с. Семенек	Поволяева	28	-	53.023403	38.083897	0	-	-	0	-	-	1	8	Металл	нет	-
1348	Становлянский	с. Семенек	Юрикова	16	б	53.025895	38.084858	0	-	-	0	-	-	1	8	Металл	нет	-
1349	Становлянский	пос. Широкий	Карабанова	1	-	52.947007	38.151055	0	-	-	0	-	-	1	8	Металл	нет	-
1350	Становлянский	д. Михайловка	Макарова	14	-	52.972686	38.180538	0	-	-	0	-	-	1	8	Металл	нет	-
1351	Становлянский	д. Михайловка	Макарова	15	-	52.963656	38.191335	0	-	-	0	-	-	1	8	Металл	нет	-
1352	Становлянский	д. Плоты	Мира	14	-	52.902205	38.242533	1	0,75	Металл	0	-	-	0	-	-	нет	-
1353	Становлянский	д. Плоты	Советская	10	-	52.899977	38.235122	1	0,75	Металл	0	-	-	0	-	-	нет	-
1354	Становлянский	д. Плоты	Советская	23	-	52.901524	38.238949	1	0,75	Металл	0	-	-	0	-	-	нет	-
1355	Становлянский	д. Плоты	Советская	38	-	52.904451	38.243616	2	0,75	Металл	0	-	-	0	-	-	нет	-
1356	Становлянский	д. Плоты	Советская	49	-	52.905299	38.242909	1	0,75	Металл	0	-	-	0	-	-	нет	-
1357	Становлянский	д. Плоты	Садовая	5	-	52.907133	38.240192	2	0,75	Металл	0	-	-	0	-	-	нет	-
1358	Становлянский	д. Плоты	Октябрьская	3	-	52.906400	38.223568	1	0,75	Металл	0	-	-	0	-	-	нет	-
1359	Становлянский	д. Плоты	Елецкая	12	-	52.906904	38.234030	1	0,75	Металл	0	-	-	0	-	-	нет	-
1360	Становлянский	д. Плоты	Елецкая	1	-	52.903947	38.238405	2	0,75	Металл	0	-	-	0	-	-	нет	-
1361	Становлянский	с. Берёзовка	Центральная	29	-	52.913313	38.021757	1	0,75	Металл	0	-	-	0	-	-	нет	-
1362	Становлянский	с. Берёзовка	Ю. Тарасова	3	-	52.916831	38.023977	1	0,75	Металл	0	-	-	0	-	-	нет	-
1363	Становлянский	с. Берёзовка	Ю.Тарасова	23	-	52.912466	38.017272	1	0,75	Металл	0	-	-	0	-	-	нет	-
1364	Становлянский	с. Берёзовка	Молодёжная	16	-	52.910314	38.02125	1	0,75	Металл	0	-	-	0	-	-	нет	-
1365	Становлянский	с. Берёзовка	Молодежная	12	-	52.908721	38.020976	1	0,75	Металл	0	-	-	0	-	-	нет	-
1366	Становлянский	с. Берёзовка	кладбище	-	-	52.910743	38.027979	1	0,75	Металл	0	-	-	0	-	-	нет	-
1367	Становлянский	с. Берёзовка	Центральная	27	-	52.914523	38.02446	1	0,75	Металл	0	-	-	0	-	-	нет	-
1368	Становлянский	с. Берёзовка	Ю. Тарасова	8	-	52.915904	38.023747	1	0,75	Металл	0	-	-	0	-	-	нет	-
1369	Становлянский	с. ПальнаМихайловка	Садовая	-	-	52.731199	38.470133	3	0,75	Металл	0	-	-	0	-	-	нет	-
1370	Становлянский	с. ПальнаМихайловка	Пришвина	-	-	52.731199	38.470134	2	0,75	Металл	0	-	-	0	-	-	нет	-
1371	Становлянский	с. ПальнаМихайловка	Молодежная	-	-	52.731199	38.470135	2	0,75	Металл	0	-	-	0	-	-	нет	-
1372	Становлянский	с. ПальнаМихайловка	Парковая	-	-	52.731199	38.470136	2	0,75	Металл	0	-	-	0	-	-	нет	-
1373	Становлянский	с. ПальнаМихайловка	9 Мая	-	-	52.731199	38.470137	2	0,75	Металл	0	-	-	0	-	-	нет	-
1374	Становлянский	с. ПальнаМихайловка	Мира	-	-	52.731199	38.470138	1	0,75	Металл	0	-	-	0	-	-	нет	-
1375	Становлянский	с. ПальнаМихайловка	Заречная	-	-	52.731199	38.470139	6	0,75	Металл	0	-	-	0	-	-	нет	-
1376	Становлянский	с. Дмитриевка	Заречная	6	-	52.735219	38.150717	1	0,75	Металл	0	-	-	0	-	-	нет	-
1377	Становлянский	с. Дмитриевка	Заречная	14	-	52.739400	38.150497	2	0,75	Металл	0	-	-	0	-	-	нет	-
1378	Становлянский	с. Дмитриевка	Заречная	22	-	52.741412	38.150508	2	0,75	Металл	0	-	-	0	-	-	нет	-
1379	Становлянский	с. Дмитриевка	Заречная	47	-	52.745010	38.147756	1	0,75	Металл	0	-	-	0	-	-	нет	-
1380	Становлянский	с. Дмитриевка	Заречная	57	-	52.746237	38.146015	1	0,75	Металл	0	-	-	0	-	-	нет	-

Приложение 2 к приказу управления экологии и природных ресурсов Липецкой области
Приложение А6. Реестр контейнерных площадок (по данным РО) Елецкая зона.

№ п/п	Данные о нахождении мест (площадок) накопления твердых коммунальных отходов							Контейнеры для несортированных отходов			Контейнеры для утилизируемых отходов (раздельный сбор)			Контейнеры для сбора крупногабаритных отходов			Точка бестарного сбора (да/нет)	Примечание
	Муниципальное образование	Населенный пункт	Улица	Дом	Корпус/ Строение	Широта	Долгота	Кол-во	Емкость (отдельного контейнера)	Материал контейнера	Кол-во	Емкость	Материал контейнера	Кол-во	Емкость	Материал контейнера		
1381	Становлянский	с. Дмитриевка	Липецкая	16	б	52.738409	38.146042	2	0,75	Металл	0	-	-	0	-	-	нет	-
1382	Становлянский	с. Дмитриевка	Центральная	2	-	52.736495	38.148274	1	0,75	Металл	0	-	-	0	-	-	нет	-
1383	Становлянский	с. Дмитриевка	Центральная	6	-	52.737706	38.148166	2	0,75	Металл	0	-	-	0	-	-	нет	-
1384	Становлянский	с. Дмитриевка	Центральная	17	-	52.739100	38.148188	2	0,75	Металл	0	-	-	0	-	-	нет	-
1385	Становлянский	д. Целыковка	Набережная	25	-	52.742610	38.161216	1	0,75	Металл	0	-	-	0	-	-	нет	-
1386	Становлянский	д. Целыковка	Набережная	9	-	52.742265	38.1581	1	0,75	Металл	0	-	-	0	-	-	нет	-
1387	Становлянский	д. Целыковка	им. Н.М. Целыковского	20	-	52.744543	38.150675	1	0,75	Металл	0	-	-	0	-	-	нет	-
1388	Становлянский	д. Поповка	Рождественская (кладбище)	-	-	52.736605	38.157021	2	0,75	Металл	0	-	-	0	-	-	нет	-
1389	Становлянский	д. Сергеевка	Озёрская	3	-	52.740394	38.166478	1	0,75	Металл	0	-	-	0	-	-	нет	-
1390	Становлянский	д. Сергеевка	Озёрская	6	-	52.739059	38.170211	1	0,75	Металл	0	-	-	0	-	-	нет	-
1391	Становлянский	д. Сергеевка	Трудовая	40	-	52.734326	38.171077	1	0,75	Металл	0	-	-	0	-	-	нет	-
1392	Становлянский	д. Озерки	Молодёжная	11	-	52.812782	38.143101	1	0,75	Металл	0	-	-	0	-	-	нет	-
1393	Становлянский	д. Озерки	Молодёжная	6	-	52.815162	38.138429	1	0,75	Металл	0	-	-	0	-	-	нет	-
1394	Становлянский	д. Озерки	Молодёжная	10	-	52.815006	38.136433	1	0,75	Металл	0	-	-	0	-	-	нет	-
1395	Становлянский	д. Озерки	им.И.А. Бунина	7	-	52.811430	38.131734	2	0,75	Металл	0	-	-	0	-	-	нет	-
1396	Становлянский	д. Озерки	им.И.А. Бунина	10	-	52.810221	38.135532	1	0,75	Металл	0	-	-	0	-	-	нет	-
1397	Становлянский	д. Жилое	Лесная	7	-	52.790490	38.106774	1	0,75	Металл	0	-	-	0	-	-	нет	-
1398	Становлянский	д. К. Бунино	-	-	-	52.816888	38.152663	1	0,75	Металл	0	-	-	0	-	-	нет	-
1399	Становлянский	д. Польское	Дачная	27	-	52.811078	38.088341	1	0,75	Металл	0	-	-	0	-	-	нет	-
1400	Становлянский	д. Польское	Дачная	13	-	52.810428	38.080273	1	0,75	Металл	0	-	-	0	-	-	нет	-
1401	Становлянский	д. Петрищево	Воргулина	25	-	52.722114	38.130028	1	0,75	Металл	0	-	-	0	-	-	нет	-
1402	Становлянский	д. Петрищево	Воргулина	37	-	52.719742	38.126638	1	0,75	Металл	0	-	-	0	-	-	нет	-
1403	Становлянский	с. Соловьево	Садовая	2	-	52.780122	38.440877	1	0,75	Металл	0	-	-	0	-	-	нет	-
1404	Становлянский	с. Соловьево	Садовая	5	-	52.780902	38.441596	2	0,75	Металл	0	-	-	0	-	-	нет	-
1405	Становлянский	с. Соловьево	Садовая	9	-	52.781371	38.441333	1	0,75	Металл	0	-	-	0	-	-	нет	-
1406	Становлянский	с. Соловьево	Садовая	20	-	52.783759	38.442039	1	0,75	Металл	0	-	-	0	-	-	нет	-
1407	Становлянский	с. Соловьево	Садовая	24	-	52.784442	38.442361	1	0,75	Металл	0	-	-	0	-	-	нет	-
1408	Становлянский	с. Соловьево	Садовая	31	-	52.785788	38.444071	2	0,75	Металл	0	-	-	0	-	-	нет	-
1409	Становлянский	с. Соловьево	Садовая	42	-	52.782526	38.438374	1	0,75	Металл	0	-	-	0	-	-	нет	-
1410	Становлянский	с. Соловьево	Механизаторов	3	-	52.784550	38.444477	1	0,75	Металл	0	-	-	0	-	-	нет	-
1411	Становлянский	с. Соловьево	Механизаторов	10	-	52.784602	38.446494	1	0,75	Металл	0	-	-	0	-	-	нет	-
1412	Становлянский	с. Соловьево	Механизаторов	20	-	52.785047	38.449546	1	0,75	Металл	0	-	-	0	-	-	нет	-
1413	Становлянский	с. Соловьево	Механизаторов	34	-	52.784372	38.454263	1	0,75	Металл	0	-	-	0	-	-	нет	-
1414	Становлянский	с. Соловьево	Механизаторов	45	-	52.784944	38.456333	1	0,75	Металл	0	-	-	0	-	-	нет	-
1415	Становлянский	с. Соловьево	Механизаторов	64	-	52.785032	38.460183	1	0,75	Металл	0	-	-	0	-	-	нет	-
1416	Становлянский	с. Соловьево	Солнечная	6	-	52.782739	38.444404	1	0,75	Металл	0	-	-	0	-	-	нет	-
1417	Становлянский	с. Соловьево	Солнечная	18	-	52.782611	38.449344	2	0,75	Металл	0	-	-	0	-	-	нет	-
1418	Становлянский	с. Соловьево	Прудовая	41	-	52.782635	38.464336	1	0,75	Металл	0	-	-	0	-	-	нет	-
1419	Становлянский	д. Маслово	8 Марта	11	-	52.777454	38.458438	1	0,75	Металл	0	-	-	0	-	-	нет	-
1420	Становлянский	д. Маслово	8 Марта	14	-	52.777227	38.458052	2	0,75	Металл	0	-	-	0	-	-	нет	-
1421	Становлянский	д. Маслово	8 Марта	19	-	52.775600	38.455536	1	0,75	Металл	0	-	-	0	-	-	нет	-
1422	Становлянский	д. Маслово	8 Марта	46	-	52.776419	38.465197	1	0,75	Металл	0	-	-	0	-	-	нет	-
1423	Становлянский	д. Бутырки	Луговая	1	-	52.794142	38.427729	1	0,75	Металл	0	-	-	0	-	-	нет	-
1424	Становлянский	д. Бутырки	Луговая	9	-	52.794901	38.427413	2	0,75	Металл	0	-	-	0	-	-	нет	-
1425	Становлянский	д. Бутырки	Луговая	14	-	52.796574	38.425557	1	0,75	Металл	0	-	-	0	-	-	нет	-
1426	Становлянский	д. Бутырки	кладбище	-	-	52.788049	38.441229	1	0,75	Металл	0	-	-	0	-	-	нет	-
1427	Становлянский	пос. Дружба	очистные сооружения	-	-	52.763367	38.309761	5	1,10	Пластик	0	-	-	1	8	Металл	нет	-
1428	Становлянский	пос. Дружба	-	16	-	52.76547	38.31432	4	1,10	Пластик	0	-	-	0	-	-	нет	-
1429	Становлянский	пос. Дружба	-	21	-	52.765414	38.316867	2	1,10	Пластик	0	-	-	0	-	-	нет	-
1430	Становлянский	с. Становое	Московская	5	-	52.756855	38.322022	1	1,10	Пластик	0	-	-	0	-	-	нет	-
1431	Становлянский	с. Становое	Московская	7	-	52.756599	38.322157	1	0,75	Металл	0	-	-	0	-	-	нет	-
1432	Становлянский	с. Становое	Московская	11	-	52.755934	38.321955	3	1,10	Пластик	0	-	-	0	-	-	нет	-
1433	Становлянский	с. Становое	Московская	15	-	52.755739	38.321869	1	0,75	Металл	0	-	-	0	-	-	нет	-
1434	Становлянский	с. Становое	Московская	23	-	52.752604	38.321259	1	0,75	Металл	0	-	-	0	-	-	нет	-
1435	Становлянский	с. Становое	Московская	33	-	52.751007	38.321043	1	0,75	Металл	0	-	-	0	-	-	нет	-
1436	Становлянский	с. Становое	Московская	41	-	52.749363	38.320256	1	0,75	Металл	0	-	-	0	-	-	нет	-
1437	Становлянский	с. Становое	Московская	47	-	52.750001	38.320423	1	0,75	Металл	0	-	-	0	-	-	нет	-
1438	Становлянский	с. Становое	Московская	51	-	52.746899	38.320165	1	0,75	Металл	0	-	-	0	-	-	нет	-
1439	Становлянский	с. Становое	Московская	58	-	52.752315	38.320333	1	0,75	Металл	0	-	-	0	-	-	нет	-
1440	Становлянский	с. Становое	Московская	59	-	52.745375	38.319805	2	1,10	Пластик	0	-	-	0	-	-	нет	-

Приложение 2 к приказу управления экологии и природных ресурсов Липецкой области
Приложение А6. Реестр контейнерных площадок (по данным РО) Елецкая зона.

№ п/п	Данные о нахождении мест (площадок) накопления твердых коммунальных отходов							Контейнеры для несортированных отходов			Контейнеры для утилизируемых отходов (раздельный сбор)			Контейнеры для сбора крупногабаритных отходов			Точка бестарного сбора (да/нет)	Примечание
	Муниципальное образование	Населенный пункт	Улица	Дом	Корпус/ Строение	Широта	Долгота	Кол-во	Емкость (отдельного контейнера)	Материал контейнера	Кол-во	Емкость	Материал контейнера	Кол-во	Емкость	Материал контейнера		
1441	Становлянский	с. Становое	Московская	65	-	52.745669	38.319325	1	0,75	Металл	0	-	-	0	-	-	нет	-
1442	Становлянский	с. Становое	Московская	67	-	52.744431	38.319548	1	1,10	Пластик	0	-	-	0	-	-	нет	-
1443	Становлянский	с. Становое	Московская	71	-	52.743975	38.319435	1	0,75	Металл	0	-	-	0	-	-	нет	-
1444	Становлянский	с. Становое	Московская	73	-	52.742754	38.319151	2	1,10	Пластик	0	-	-	0	-	-	нет	-
1445	Становлянский	с. Становое	Московская	79	-	52.742133	38.318947	1	0,75	Металл	0	-	-	0	-	-	нет	-
1446	Становлянский	с. Становое	Московская	77	-	52.742500	38.319065	1	0,75	Металл	0	-	-	0	-	-	нет	-
1447	Становлянский	с. Становое	Московская	81	-	52.741194	38.318191	1	0,75	Металл	0	-	-	0	-	-	нет	-
1448	Становлянский	с. Становое	Московская	93	-	52.739104	38.317869	1	0,75	Металл	0	-	-	0	-	-	нет	-
1449	Становлянский	с. Становое	Московская	99	-	52.738583	38.317988	1	0,75	Металл	0	-	-	0	-	-	нет	-
1450	Становлянский	с. Становое	Московская	116	-	52.736612	38.318856	1	0,75	Металл	0	-	-	0	-	-	нет	-
1451	Становлянский	с. Становое	Московская	117	-	52.736274	38.319071	1	0,75	Металл	0	-	-	0	-	-	нет	-
1452	Становлянский	с. Становое	Московская	132	-	52.731462	38.321082	1	1,10	Пластик	0	-	-	0	-	-	нет	-
1453	Становлянский	с. Становое	Московская	138	-	52.730778	38.321312	1	1,10	Пластик	0	-	-	0	-	-	нет	-
1454	Становлянский	с. Становое	Московская	142	-	52.728987	38.322191	1	1,10	Пластик	0	-	-	0	-	-	нет	-
1455	Становлянский	с. Становое	Кутузова	1	-	52.758780	38.320763	2	1,10	Пластик	0	-	-	0	-	-	нет	-
1456	Становлянский	с. Становое	Кутузова	4	-	52.758780	38.320763	1	0,75	Металл	0	-	-	0	-	-	нет	-
1457	Становлянский	с. Становое	Тимирязева	2	-	52.758024	38.319199	1	1,10	Пластик	0	-	-	0	-	-	нет	-
1458	Становлянский	с. Становое	Тимирязева	12	-	52.757656	38.318363	1	1,10	Пластик	0	-	-	0	-	-	нет	-
1459	Становлянский	с. Становое	Тимирязева	15	-	52.757288	38.318223	1	0,75	Металл	0	-	-	0	-	-	нет	-
1460	Становлянский	с. Становое	Тимирязева	18	-	52.756934	38.318025	1	1,10	Пластик	0	-	-	0	-	-	нет	-
1461	Становлянский	с. Становое	Тимирязева	24	-	52.755836	38.317737	1	0,75	Металл	0	-	-	0	-	-	нет	-
1462	Становлянский	с. Становое	Тимирязева	40	-	52.755836	38.317737	2	0,75	Металл	0	-	-	0	-	-	нет	-
1463	Становлянский	с. Становое	Тимирязева	44	-	52.754944	38.317276	1	1,10	Пластик	0	-	-	0	-	-	нет	-
1464	Становлянский	с. Становое	Привокзальная	1	-	52.752313	38.319808	3	1,10	Пластик	0	-	-	0	-	-	нет	-
1465	Становлянский	с. Становое	Привокзальная	2	-	52.754944	38.317276	1	0,75	Металл	0	-	-	0	-	-	нет	-
1466	Становлянский	с. Становое	Привокзальная	7	-	52.752675	38.318384	1	0,75	Металл	0	-	-	0	-	-	нет	-
1467	Становлянский	с. Становое	Привокзальная	12	-	52.753410	38.317288	1	0,75	Металл	0	-	-	0	-	-	нет	-
1468	Становлянский	с. Становое	Привокзальная	17	-	52.754944	38.317276	1	0,75	Металл	0	-	-	0	-	-	нет	-
1469	Становлянский	с. Становое	Привокзальная	26	-	52.754174	38.315393	1	1,10	Пластик	0	-	-	0	-	-	нет	-
1470	Становлянский	с. Становое	Механизаторов	1	-	52.752333	38.319915	1	0,75	Металл	0	-	-	0	-	-	нет	-
1471	Становлянский	с. Становое	Механизаторов	3	-	52.752412	38.319529	1	0,75	Металл	0	-	-	0	-	-	нет	-
1472	Становлянский	с. Становое	Механизаторов	7	-	52.752555	38.318628	1	0,75	Металл	0	-	-	0	-	-	нет	-
1473	Становлянский	с. Становое	Механизаторов	10	-	52.753460	38.31484	1	0,75	Металл	0	-	-	0	-	-	нет	-
1474	Становлянский	с. Становое	Механизаторов	13	-	52.752724	38.314261	2	0,75	Металл	0	-	-	0	-	-	нет	-
1475	Становлянский	с. Становое	Механизаторов	18	-	52.752249	38.313982	3	1,10	Пластик	0	-	-	0	-	-	нет	-
1476	Становлянский	с. Становое	Механизаторов	20	-	52.751539	38.313671	3	1,10	Пластик	0	-	-	0	-	-	нет	-
1477	Становлянский	с. Становое	Новая (М4)	1	-	52.752348	38.320566	4	1,10	Пластик	0	-	-	0	-	-	нет	-
1478	Становлянский	с. Становое	Пролетарская	-	-	52.734842	38.322091	4	0,75	Металл	0	-	-	0	-	-	нет	-
1479	Становлянский	с. Становое	Новая	2	-	52.734961	38.324577	1	1,10	Пластик	0	-	-	0	-	-	нет	-
1480	Становлянский	с. Становое	Новая	4	-	52.735108	38.326025	1	1,10	Пластик	0	-	-	0	-	-	нет	-
1481	Становлянский	с. Становое	Новая (пересечение	31	-	52.735409	38.328984	2	1,10	Пластик	0	-	-	0	-	-	нет	-
1482	Становлянский	с. Становое	Пролетарская	2	-	52.734077	38.322906	1	0,75	Металл	0	-	-	0	-	-	нет	-
1483	Становлянский	с. Становое	Пролетарская	10	-	52.732618	38.324208	2	1,10	Пластик	0	-	-	0	-	-	нет	-
1484	Становлянский	с. Становое	Пролетарская	16	-	52.731977	38.324599	2	1,10	Пластик	0	-	-	0	-	-	нет	-
1485	Становлянский	с. Становое	Прудовая	3	-	52.732326	38.329836	2	1,10	Пластик	0	-	-	0	-	-	нет	-
1486	Становлянский	с. Становое	Прудовая	18	-	52.732508	38.327052	1	1,10	Пластик	0	-	-	0	-	-	нет	-
1487	Становлянский	с. Становое	Ленинградская (пересечение	-	-	52.735811	38.330054	1	0,75	Металл	0	-	-	0	-	-	нет	-
1488	Становлянский	с. Становое	Ленинградская	2	-	52.739938	38.333306	1	1,10	Пластик	0	-	-	0	-	-	нет	-
1489	Становлянский	с. Становое	Ленинградская	8	-	52.738769	38.332319	1	1,10	Пластик	0	-	-	0	-	-	нет	-
1490	Становлянский	с. Становое	Ленинградская	13	-	52.738063	38.331643	1	0,75	Металл	0	-	-	0	-	-	нет	-
1491	Становлянский	с. Становое	Ленинградская	14	-	52.736891	38.331359	1	1,10	Пластик	0	-	-	0	-	-	нет	-
1492	Становлянский	с. Становое	Ленинградская	33	-	52.733945	38.330166	1	1,10	Пластик	0	-	-	0	-	-	нет	-
1493	Становлянский	с. Становое	Малый переулок	4	-	52.736214	38.32275	1	1,10	Пластик	0	-	-	0	-	-	нет	-
1494	Становлянский	с. Становое	Малый переулок	22	-	52.736677	38.327368	2	1,10	Пластик	0	-	-	0	-	-	нет	-
1495	Становлянский	с. Становое	Прогонная	4	-	52.737645	38.321823	1	1,10	Пластик	0	-	-	0	-	-	нет	-
1496	Становлянский	с. Становое	Прогонная	14	-	52.738345	38.324505	1	1,10	Пластик	0	-	-	0	-	-	нет	-
1497	Становлянский	с. Становое	Молодежная	4	-	52.747175	38.321748	3	1,10	Пластик	0	-	-	0	-	-	нет	-
1498	Становлянский	с. Становое	Молодежная	12	-	52.745020	38.321871	1	1,10	Пластик	0	-	-	0	-	-	нет	-
1499	Становлянский	с. Становое	Молодежная	14	-	52.744698	38.32179	1	1,10	Пластик	0	-	-	0	-	-	нет	-
1500	Становлянский	с. Становое	Молодежная	21	-	52.742826	38.321613	2	1,10	Пластик	0	-	-	0	-	-	нет	-

Приложение 2 к приказу управления экологии и природных ресурсов Липецкой области
Приложение А6. Реестр контейнерных площадок (по данным РО) Елецкая зона.

№ п/п	Данные о нахождении мест (площадок) накопления твердых коммунальных отходов							Контейнеры для несортированных отходов			Контейнеры для утилизируемых отходов (раздельный сбор)			Контейнеры для сбора крупногабаритных отходов			Точка бестарного сбора (да/нет)	Примечание
	Муниципальное образование	Населенный пункт	Улица	Дом	Корпус/ Строение	Широта	Долгота	Кол-во	Емкость (отдельного контейнера)	Материал контейнера	Кол-во	Емкость	Материал контейнера	Кол-во	Емкость	Материал контейнера		
1501	Становлянский	с. Становое	Трудовая	1	-	52.748397	38.325709	2	1,10	Пластик	0	-	-	0	-	-	нет	-
1502	Становлянский	с. Становое	Трудовая	5	-	52.750135	38.324207	1	0,75	Металл	0	-	-	0	-	-	нет	-
1503	Становлянский	с. Становое	Луговая	5	-	52.748540	38.323915	3	1,10	Пластик	0	-	-	0	-	-	нет	-
1504	Становлянский	с. Становое	Луговая	17	-	52.750455	38.322748	1	0,75	Металл	0	-	-	0	-	-	нет	-
1505	Становлянский	с. Становое	Октябрьская	1	-	52.762012	38.331724	2	1,10	Пластик	0	-	-	0	-	-	нет	-
1506	Становлянский	с. Становое	Октябрьская	3	-	52.762526	38.33107	1	0,75	Металл	0	-	-	0	-	-	нет	-
1507	Становлянский	с. Становое	Октябрьская	5	-	52.762793	38.330694	1	0,75	Металл	0	-	-	0	-	-	нет	-
1508	Становлянский	с. Становое	Октябрьская	6	-	52.763040	38.330485	1	0,75	Металл	0	-	-	0	-	-	нет	-
1509	Становлянский	с. Становое	Октябрьская	11	-	52.763544	38.329906	2	0,75	Металл	0	-	-	0	-	-	нет	-
1510	Становлянский	с. Становое	Октябрьская	17	-	52.764224	38.329069	2	1,10	Пластик	0	-	-	0	-	-	нет	-
1511	Становлянский	с. Становое	Октябрьская	18	-	52.764270	38.329214	2	0,75	Металл	0	-	-	0	-	-	нет	-
1512	Становлянский	с. Становое	Строителей	2	-	52.768542	38.337001	2	1,10	Пластик	0	-	-	0	-	-	нет	-
1513	Становлянский	с. Становое	Строителей	16	-	52.768309	38.334817	1	1,10	Пластик	0	-	-	0	-	-	нет	-
1514	Становлянский	с. Становое	Строителей	30	-	52.769018	38.337648	1	1,10	Пластик	0	-	-	0	-	-	нет	-
1515	Становлянский	с. Становое	Строителей	9	-	52.767056	38.335416	1	1,10	Пластик	0	-	-	0	-	-	нет	-
1516	Становлянский	с. Становое	Строителей	18	-	52.768337	38.335596	1	1,10	Пластик	0	-	-	0	-	-	нет	-
1517	Становлянский	с. Становое	Площанская	2	-	52.76826	38.338848	1	1,10	Пластик	0	-	-	0	-	-	нет	-
1518	Становлянский	с. Становое	Площанская	6	-	52.768286	38.339965	1	0,75	Металл	0	-	-	0	-	-	нет	-
1519	Становлянский	с. Становое	Площанская	14	-	52.768512	38.341124	1	0,75	Металл	0	-	-	0	-	-	нет	-
1520	Становлянский	с. Становое	Площанская	18	-	52.768905	38.34269	1	1,10	Пластик	0	-	-	0	-	-	нет	-
1521	Становлянский	с. Становое	Первомайская	10	-	52.766473	38.339304	1	1,10	Пластик	0	-	-	0	-	-	нет	-
1522	Становлянский	с. Становое	Первомайская	23	-	52.765549	38.339283	1	0,75	Металл	0	-	-	0	-	-	нет	-
1523	Становлянский	с. Становое	Первомайская	26	-	52.766655	38.340774	1	0,75	Металл	0	-	-	0	-	-	нет	-
1524	Становлянский	с. Становое	Первомайская	29	-	52.766876	38.341302	1	0,75	Металл	0	-	-	0	-	-	нет	-
1525	Становлянский	с. Становое	Первомайская	33	-	52.767032	38.341619	1	0,75	Металл	0	-	-	0	-	-	нет	-
1526	Становлянский	с. Становое	Первомайская	34	-	52.767146	38.341772	2	0,75	Металл	0	-	-	0	-	-	нет	-
1527	Становлянский	с. Становое	Первомайская	38	-	52.767416	38.342416	1	0,75	Металл	0	-	-	0	-	-	нет	-
1528	Становлянский	с. Становое	Первомайская	42	-	52.767992	38.343859	1	1,10	Пластик	0	-	-	0	-	-	нет	-
1529	Становлянский	с. Становое	Первомайская	50	-	52.768786	38.345653	1	1,10	Пластик	0	-	-	0	-	-	нет	-
1530	Становлянский	с. Становое	9 Мая	2	-	52.768106	38.353307	2	1,10	Пластик	0	-	-	0	-	-	нет	-
1531	Становлянский	с. Становое	9 Мая	4	-	52.76837	38.354576	3	0,75	Металл	0	-	-	0	-	-	нет	-
1532	Становлянский	с. Становое	9 Мая	9	-	52.765564	38.341439	1	1,10	Пластик	0	-	-	0	-	-	нет	-
1533	Становлянский	с. Становое	9 Мая	13	-	52.765564	38.341439	1	1,10	Пластик	0	-	-	0	-	-	нет	-
1534	Становлянский	с. Становое	9 Мая	15	-	52.767575	38.34456	1	1,10	Пластик	0	-	-	0	-	-	нет	-
1535	Становлянский	с. Становое	9 Мая	30	-	52.768035	38.351449	1	0,75	Металл	0	-	-	0	-	-	нет	-
1536	Становлянский	с. Становое	9 Мая	32	-	52.76761	38.350167	1	0,75	Металл	0	-	-	0	-	-	нет	-
1537	Становлянский	с. Становое	9 Мая	44	-	52.766805	38.348782	1	1,10	Пластик	0	-	-	0	-	-	нет	-
1538	Становлянский	с. Становое	9 Мая	60	-	52.765999	38.346588	2	1,10	Пластик	0	-	-	0	-	-	нет	-
1539	Становлянский	с. Становое	9 Мая	112	-	52.769864	38.360555	4	1,10	Пластик	0	-	-	0	-	-	нет	-
1540	Становлянский	с. Становое	9 Мая	123	-	52.770347	38.363912	1	1,10	Пластик	0	-	-	0	-	-	нет	-
1541	Становлянский	с. Становое	9 Мая	140	-	52.770774	38.366122	3	1,10	Пластик	0	-	-	0	-	-	нет	-
1542	Становлянский	с. Становое	Комсомольская	1	-	52.764617	38.355419	3	1,10	Пластик	0	-	-	0	-	-	нет	-
1543	Становлянский	с. Становое	Комсомольская	2	-	52.766219	38.354942	2	1,10	Пластик	0	-	-	0	-	-	нет	-
1544	Становлянский	с. Становое	Комсомольская	12	-	52.762981	38.355984	2	1,10	Пластик	0	-	-	0	-	-	нет	-
1545	Становлянский	с. Становое	Лермонтова	1	-	52.766157	38.35773	1	0,75	Металл	0	-	-	0	-	-	нет	-
1546	Становлянский	с. Становое	Лермонтова	10	-	52.766587	38.356361	1	0,75	Металл	0	-	-	0	-	-	нет	-
1547	Становлянский	с. Становое	Лермонтова	13	-	52.765986	38.352736	2	1,10	Пластик	0	-	-	0	-	-	нет	-
1548	Становлянский	с. Становое	Лермонтова	21	-	52.766067	38.350984	1	1,10	Пластик	0	-	-	0	-	-	нет	-
1549	Становлянский	с. Становое	Лермонтова	26	-	52.766647	38.340694	1	0,75	Металл	0	-	-	0	-	-	нет	-
1550	Становлянский	с. Становое	Лермонтова	36	-	52.765638	38.350239	1	0,75	Металл	0	-	-	0	-	-	нет	-
1551	Становлянский	с. Становое	Лермонтова	40	-	52.7655	38.346939	1	0,75	Металл	0	-	-	0	-	-	нет	-
1552	Становлянский	с. Становое	Лермонтова	44	-	52.764056	38.347127	1	1,10	Пластик	0	-	-	0	-	-	нет	-
1553	Становлянский	с. Становое	пер. Спортивный	1	-	52.765672	38.357867	1	1,10	Пластик	0	-	-	0	-	-	нет	-
1554	Становлянский	с. Становое	пер. Спортивный	4	-	52.765814	38.359433	2	0,75	Металл	0	-	-	0	-	-	нет	-
1555	Становлянский	с. Становое	пер. Спортивный	5	-	52.765941	38.359403	1	0,75	Металл	0	-	-	0	-	-	нет	-
1556	Становлянский	с. Становое	пер. Спортивный	6	-	52.786305	38.36537	1	1,10	Пластик	0	-	-	0	-	-	нет	-
1557	Становлянский	с. Становое	50 лет Октября	10	-	52.765587	38.361725	2	1,10	Пластик	0	-	-	0	-	-	нет	-
1558	Становлянский	с. Становое	50 лет Октября	7	-	52.764418	38.361063	2	1,10	Пластик	0	-	-	0	-	-	нет	-
1559	Становлянский	с. Становое	50 лет Октября	12	-	52.765555	38.361565	2	1,10	Пластик	0	-	-	0	-	-	нет	-
1560	Становлянский	с. Становое	50 лет Октября	18	-	52.763568	38.359826	2	1,10	Пластик	0	-	-	0	-	-	нет	-

Приложение 2 к приказу управления экологии и природных ресурсов Липецкой области
Приложение А6. Реестр контейнерных площадок (по данным РО) Елецкая зона.

№ п/п	Данные о нахождении мест (площадок) накопления твердых коммунальных отходов							Контейнеры для несортированных отходов			Контейнеры для утилизируемых отходов (раздельный сбор)			Контейнеры для сбора крупногабаритных отходов			Точка бестарного сбора (да/нет)	Примечание
	Муниципальное образование	Населенный пункт	Улица	Дом	Корпус/ Строение	Широта	Долгота	Кол-во	Емкость (отдельного контейнера)	Материал контейнера	Кол-во	Емкость	Материал контейнера	Кол-во	Емкость	Материал контейнера		
1561	Становлянский	с. Становое	50 лет Октября	26	а	52.761691	38.359729	1	1,10	Пластик	0	-	-	0	-	-	нет	-
1562	Становлянский	с. Становое	50 лет Октября	28	-	52.761372	38.359354	2	1,10	Пластик	0	-	-	0	-	-	нет	-
1563	Становлянский	с. Становое	Мира	1	-	52.764217	38.363442	2	1,10	Пластик	0	-	-	0	-	-	нет	-
1564	Становлянский	с. Становое	Мира	3	-	52.764485	38.363682	2	1,10	Пластик	0	-	-	0	-	-	нет	-
1565	Становлянский	с. Становое	Мира	6	-	52.764799	38.364984	4	0,75	Металл	0	-	-	0	-	-	нет	-
1566	Становлянский	с. Становое	Мира	2	-	52.763869	38.363533	3	1,10	Пластик	0	-	-	0	-	-	нет	-
1567	Становлянский	с. Становое	Мира	4	-	52.76437	38.363902	1	1,10	Пластик	0	-	-	0	-	-	нет	-
1568	Становлянский	с. Становое	Олимпийская	1	-	52.761766	38.367081	2	0,75	Металл	0	-	-	0	-	-	нет	-
1569	Становлянский	с. Становое	Олимпийская	18	-	52.762608	38.372644	1	1,10	Пластик	0	-	-	0	-	-	нет	-
1570	Становлянский	с. Становое	Советская	4	-	52.764215	38.371172	1	1,10	Пластик	0	-	-	0	-	-	нет	-
1571	Становлянский	с. Становое	Советская	6	б	52.7642	38.370817	1	1,10	Пластик	0	-	-	0	-	-	нет	-
1572	Становлянский	с. Становое	Советская	9	-	52.764137	38.369373	1	1,10	Пластик	0	-	-	0	-	-	нет	-
1573	Становлянский	с. Становое	Советская	12	-	52.763754	38.365758	2	1,10	Пластик	0	-	-	0	-	-	нет	-
1574	Становлянский	с. Становое	Советская	15	-	52.763685	38.368365	1	1,10	Пластик	0	-	-	0	-	-	нет	-
1575	Становлянский	с. Становое	Советская	16	-	52.763574	38.364279	0	-	-	0	-	-	1	8	Металл	нет	-
1576	Становлянский	с. Становое	Советская	21	-	52.762636	38.364047	4	1,10	Пластик	0	-	-	0	-	-	нет	-
1577	Становлянский	с. Становое	Советская	24	-	52.764288	38.360908	1	0,75	Металл	0	-	-	0	-	-	нет	-
1578	Становлянский	с. Становое	Советская	32	-	52.765334	38.35783	1	0,75	Металл	0	-	-	0	-	-	нет	-
1579	Становлянский	с. Становое	Советская	37	-	52.764728	38.357021	3	1,10	Пластик	0	-	-	0	-	-	нет	-
1580	Становлянский	с. Становое	Советская	38	-	52.765307	38.356432	1	1,10	Пластик	0	-	-	0	-	-	нет	-
1581	Становлянский	с. Становое	Советская	56	-	52.764989	38.353036	2	1,10	Пластик	0	-	-	0	-	-	нет	-
1582	Становлянский	с. Становое	Советская	64	-	52.763933	38.350831	1	1,10	Пластик	0	-	-	0	-	-	нет	-
1583	Становлянский	с. Становое	Советская	68	-	52.763919	38.349864	1	1,10	Пластик	0	-	-	0	-	-	нет	-
1584	Становлянский	с. Становое	Советская	84	-	52.763991	38.346143	1	1,10	Пластик	0	-	-	0	-	-	нет	-
1585	Становлянский	с. Становое	Советская	96	-	52.764118	38.342701	1	1,10	Пластик	0	-	-	0	-	-	нет	-
1586	Становлянский	с. Становое	Советская	78	-	52.765334	38.35783	2	1,10	Пластик	0	-	-	0	-	-	нет	-
1587	Становлянский	с. Становое	Советская	104	-	52.76431	38.340943	2	1,10	Пластик	0	-	-	0	-	-	нет	-
1588	Становлянский	с. Становое	Советская	110	-	52.764507	38.340031	1	1,10	Пластик	0	-	-	0	-	-	нет	-
1589	Становлянский	с. Становое	пер. Олимпийская	3	-	52.762896	38.3687	1	1,10	Пластик	0	-	-	0	-	-	нет	-
1590	Становлянский	с. Становое	пер. Олимпийская	5	-	52.762746	38.369615	1	1,10	Пластик	0	-	-	0	-	-	нет	-
1591	Становлянский	с. Становое	пер. Олимпийская	6	-	52.762403	38.368765	1	1,10	Пластик	0	-	-	0	-	-	нет	-
1592	Становлянский	с. Становое	пер. Олимпийская	8	-	52.761644	38.369102	1	1,10	Пластик	0	-	-	0	-	-	нет	-
1593	Становлянский	с. Становое	пер. Олимпийская	14	-	52.763376	38.371109	2	1,10	Пластик	0	-	-	0	-	-	нет	-
1594	Становлянский	с. Становое	пер. Олимпийская	15	-	52.762479	38.371573	1	1,10	Пластик	0	-	-	0	-	-	нет	-
1595	Становлянский	с. Становое	Максима Горького	1	-	52.763052	38.365597	2	1,10	Пластик	0	-	-	0	-	-	нет	-
1596	Становлянский	с. Становое	Максима Горького	4	-	52.761996	38.36502	2	0,75	Металл	0	-	-	0	-	-	нет	-
1597	Становлянский	с. Становое	Максима Горького	6	-	52.761418	38.365597	3	1,10	Пластик	0	-	-	0	-	-	нет	-
1598	Становлянский	с. Становое	Максима Горького	15	-	52.7604	38.367041	1	1,10	Пластик	0	-	-	0	-	-	нет	-
1599	Становлянский	с. Становое	Максима Горького	17	-	52.760427	38.367943	1	1,10	Пластик	0	-	-	0	-	-	нет	-
1600	Становлянский	с. Становое	Максима Горького	20	-	52.760693	38.369206	1	1,10	Пластик	0	-	-	0	-	-	нет	-
1601	Становлянский	с. Становое	Максима Горького	25	-	52.761088	38.370778	1	1,10	Пластик	0	-	-	0	-	-	нет	-
1602	Становлянский	с. Становое	Максима Горького	31	-	52.761375	38.372908	1	1,10	Пластик	0	-	-	0	-	-	нет	-
1603	Становлянский	с. Становое	Максима Горького	34	-	52.761278	38.374246	1	1,10	Пластик	0	-	-	0	-	-	нет	-
1604	Становлянский	с. Становое	Становлянская	1	-	52.762839	38.336292	2	1,10	Пластик	0	-	-	0	-	-	нет	-
1605	Становлянский	с. Становое	Становлянская	4	-	52.763698	38.337825	2	1,10	Пластик	0	-	-	0	-	-	нет	-
1606	Становлянский	с. Становое	Становлянская	8	-	52.762421	38.334406	3	1,10	Пластик	0	-	-	0	-	-	нет	-
1607	Становлянский	с. Становое	Становлянская	20	-	52.761125	38.331597	1	1,10	Пластик	0	-	-	0	-	-	нет	-
1608	Становлянский	с. Становое	Становлянская	24	-	52.760714	38.330526	1	1,10	Пластик	0	-	-	0	-	-	нет	-
1609	Становлянский	с. Становое	Становлянская	28	-	52.737885	38.331439	1	1,10	Пластик	0	-	-	0	-	-	нет	-
1610	Становлянский	с. Становое	Становлянская	34	-	52.759523	38.327735	1	1,10	Пластик	0	-	-	0	-	-	нет	-
1611	Становлянский	с. Становое	Становлянская	38	-	52.75909	38.326586	1	1,10	Пластик	0	-	-	0	-	-	нет	-
1612	Становлянский	с. Становое	Становлянская	50	-	52.758253	38.324682	1	0,75	Металл	0	-	-	0	-	-	нет	-
1613	Становлянский	с. Становое	Черняховского	2	-	52.756896	38.323654	4	1,10	Пластик	0	-	-	0	-	-	нет	-
1614	Становлянский	с. Становое	Черняховского	4	-	52.756587	38.323455	1	0,75	Металл	0	-	-	0	-	-	нет	-
1615	Становлянский	с. Становое	Черняховского	7	-	52.756073	38.323353	1	0,75	Металл	0	-	-	0	-	-	нет	-
1616	Становлянский	с. Становое	Черняховского	18	-	52.755034	38.32352	2	1,10	Пластик	0	-	-	0	-	-	нет	-
1617	Становлянский	с. Становое	Ватутина	3	-	52.758059	38.325653	1	0,75	Металл	0	-	-	0	-	-	нет	-
1618	Становлянский	с. Становое	Ватутина	16	-	52.756217	38.325518	2	1,10	Пластик	0	-	-	0	-	-	нет	-
1619	Становлянский	с. Становое	Ватутина	24	-	52.753652	38.3257	1	1,10	Пластик	0	-	-	0	-	-	нет	-
1620	Становлянский	с. Становое	Ватутина	25	-	52.755070	38.325267	2	1,10	Пластик	0	-	-	0	-	-	нет	-

Приложение 2 к приказу управления экологии и природных ресурсов Липецкой области
Приложение А6. Реестр контейнерных площадок (по данным РО) Елецкая зона.

№ п/п	Данные о нахождении мест (площадок) накопления твердых коммунальных отходов							Контейнеры для несортированных отходов			Контейнеры для утилизируемых отходов (раздельный сбор)			Контейнеры для сбора крупногабаритных отходов			Точка бестарного сбора (да/нет)	Примечание
	Муниципальное образование	Населенный пункт	Улица	Дом	Корпус/ Строение	Широта	Долгота	Кол-во	Емкость (отдельного контейнера)	Материал контейнера	Кол-во	Емкость	Материал контейнера	Кол-во	Емкость	Материал контейнера		
1621	Становлянский	с. Становое	Ватутина	32	-	52.754075	38.327666	2	0,75	Металл	0	-	-	0	-	-	нет	-
1622	Становлянский	с. Становое	Ватутина	33	-	52.75372	38.327658	2	1,10	Пластик	0	-	-	0	-	-	нет	-
1623	Становлянский	с. Становое	Ватутина	39	-	52.754948	38.327796	2	1,10	Пластик	0	-	-	0	-	-	нет	-
1624	Становлянский	с. Становое	Липецкая	3	-	52.757023	38.329529	1	1,10	Пластик	0	-	-	0	-	-	нет	-
1625	Становлянский	с. Становое	Липецкая	9	-	52.756314	38.330087	1	1,10	Пластик	0	-	-	0	-	-	нет	-
1626	Становлянский	с. Становое	Липецкая	13	-	52.755778	38.330447	1	0,75	Металл	0	-	-	0	-	-	нет	-
1627	Становлянский	с. Становое	Липецкая	15	-	52.755507	38.330688	1	1,10	Пластик	0	-	-	0	-	-	нет	-
1628	Становлянский	с. Становое	Пушкина	2	-	52.752565	38.332259	1	1,10	Пластик	0	-	-	0	-	-	нет	-
1629	Становлянский	с. Становое	Пушкина	8	-	52.753024	38.331571	1	1,10	Пластик	0	-	-	0	-	-	нет	-
1630	Становлянский	с. Становое	Светлая	2	-	52.757870	38.331065	1	1,10	Пластик	0	-	-	0	-	-	нет	-
1631	Становлянский	с. Становое	Светлая	12	-	52.756652	38.332073	2	1,10	Пластик	0	-	-	0	-	-	нет	-
1632	Становлянский	с. Становое	Светлая	16	-	52.755670	38.332824	1	0,75	Металл	0	-	-	0	-	-	нет	-
1633	Становлянский	с. Становое	50 лет Победы	6	-	52.761674	38.338071	1	1,10	Пластик	0	-	-	0	-	-	нет	-
1634	Становлянский	с. Становое	50 лет Победы	10	-	52.761336	38.337255	1	1,10	Пластик	0	-	-	0	-	-	нет	-
1635	Становлянский	с. Становое	50 лет Победы	15	-	52.760714	38.335968	1	1,10	Пластик	0	-	-	0	-	-	нет	-
1636	Становлянский	с. Становое	50 лет Победы	19	-	52.760593	38.335058	1	1,10	Пластик	0	-	-	0	-	-	нет	-
1637	Становлянский	с. Становое	50 лет Победы	24	-	52.759751	38.333532	1	1,10	Пластик	0	-	-	0	-	-	нет	-
1638	Становлянский	с. Становое	50 лет Победы	25	-	52.759425	38.332191	1	1,10	Пластик	0	-	-	0	-	-	нет	-
1639	Становлянский	с. Становое	50 лет Победы	27	-	52.759139	38.33144	2	1,10	Пластик	0	-	-	0	-	-	нет	-
1640	Становлянский	с. Становое	50 лет Победы	31	-	52.758885	38.330721	2	1,10	Пластик	0	-	-	0	-	-	нет	-
1641	Становлянский	с. Становое	50 лет Победы	39	-	52.758482	38.329681	1	1,10	Пластик	0	-	-	0	-	-	нет	-
1642	Становлянский	с. Становое	50 лет Победы (танцплощадка)	-	-	52.761743	38.338129	2	1,10	Пластик	0	-	-	0	-	-	нет	-
1643	Становлянский	с. Становое	Совхозная	1	-	52.761036	38.332749	3	1,10	Пластик	0	-	-	0	-	-	нет	-
1644	Становлянский	с. Становое	Совхозная	5	-	52.737885	38.331439	2	1,10	Пластик	0	-	-	0	-	-	нет	-
1645	Становлянский	с. Становое	Совхозная	21	-	52.74493	38.323263	3	1,10	Пластик	0	-	-	0	-	-	нет	-
1646	Становлянский	с. Становое	Совхозная	23	-	52.756866	38.337467	1	0,75	Металл	0	-	-	0	-	-	нет	-
1647	Становлянский	с. Становое	Отрадная	4	-	52.757541	38.337149	1	1,10	Пластик	0	-	-	0	-	-	нет	-
1648	Становлянский	с. Становое	Отрадная	12	-	52.755472	38.33342	1	1,10	Пластик	0	-	-	0	-	-	нет	-
1649	Становлянский	с. Становое	Отрадная	23	-	52.74493	38.323263	2	1,10	Пластик	0	-	-	0	-	-	нет	-
1650	Становлянский	с. Становое	Королева	1	-	52.759432	38.354131	2	1,10	Пластик	0	-	-	0	-	-	нет	-
1651	Становлянский	с. Становое	Королева	19	-	52.759302	38.349017	2	1,10	Пластик	0	-	-	0	-	-	нет	-
1652	Становлянский	с. Становое	Королева	25	-	52.760394	38.345916	1	1,10	Пластик	0	-	-	0	-	-	нет	-
1653	Становлянский	с. Становое	Королева	32	-	52.761405	38.343376	1	1,10	Пластик	0	-	-	0	-	-	нет	-
1654	Становлянский	с. Становое	Королева	37	-	52.762243	38.341357	1	1,10	Пластик	0	-	-	0	-	-	нет	-
1655	Становлянский	с. Становое	Королева	41	-	52.762299	38.340042	1	1,10	Пластик	0	-	-	0	-	-	нет	-
1656	Становлянский	с. Становое	Королева	67	-	52.760147	38.346394	1	1,10	Пластик	0	-	-	0	-	-	нет	-
1657	Становлянский	с. Становое	Мичурина	2	-	52.760877	38.361782	2	1,10	Пластик	0	-	-	0	-	-	нет	-
1658	Становлянский	с. Становое	Мичурина	7	-	52.760430	38.363154	2	1,10	Пластик	0	-	-	0	-	-	нет	-
1659	Становлянский	с. Становое	Мичурина	10	а	52.761362	38.360572	2	1,10	Пластик	0	-	-	0	-	-	нет	-
1660	Становлянский	с. Становое	Мичурина	13	-	52.760606	38.36183	2	1,10	Пластик	0	-	-	0	-	-	нет	-
1661	Становлянский	с. Становое	Мичурина	19	-	52.760362	38.360306	2	1,10	Пластик	0	-	-	0	-	-	нет	-
1662	Становлянский	с. Становое	Мичурина	20	-	52.76103	38.35782	4	1,10	Пластик	0	-	-	0	-	-	нет	-
1663	Становлянский	с. Становое	Мичурина	20	б	52.761116	38.356198	4	1,10	Пластик	0	-	-	0	-	-	нет	-
1664	Становлянский	с. Становое	Мичурина	24	-	52.761242	38.353553	1	1,10	Пластик	0	-	-	0	-	-	нет	-
1665	Становлянский	с. Становое	Мичурина	36	-	52.760832	38.350011	1	1,10	Пластик	0	-	-	0	-	-	нет	-
1666	Становлянский	с. Становое	Мичурина	51	-	52.761013	38.352567	1	1,10	Пластик	0	-	-	0	-	-	нет	-
1667	Становлянский	с. Становое	Мичурина	69	-	52.760441	38.348359	1	1,10	Пластик	0	-	-	0	-	-	нет	-
1668	Становлянский	с. Становое	пер. Комсомольский	5	-	52.762481	38.353452	2	1,10	Пластик	0	-	-	0	-	-	нет	-
1669	Становлянский	с. Становое	пер. Комсомольский	8	-	52.762136	38.352416	3	1,10	Пластик	0	-	-	0	-	-	нет	-
1670	Становлянский	с. Становое	Лесная	23	-	52.763238	38.351433	2	1,10	Пластик	0	-	-	0	-	-	нет	-
1671	Становлянский	с. Становое	Лесная	39	-	52.762496	38.34874	3	1,10	Пластик	0	-	-	0	-	-	нет	-
1672	Становлянский	с. Становое	Пришвина	2	-	52.758270	38.362414	1	1,10	Пластик	0	-	-	0	-	-	нет	-
1673	Становлянский	с. Становое	Пришвина	7	-	52.758236	38.361006	1	1,10	Пластик	0	-	-	0	-	-	нет	-
1674	Становлянский	с. Становое	Пришвина	13	-	52.758208	38.360006	1	1,10	Пластик	0	-	-	0	-	-	нет	-
1675	Становлянский	с. Становое	Пришвина	15	-	52.758164	38.359609	1	1,10	Пластик	0	-	-	0	-	-	нет	-
1676	Становлянский	с. Становое	Пришвина	21	-	52.758219	38.358335	1	1,10	Пластик	0	-	-	0	-	-	нет	-
1677	Становлянский	с. Становое	Полевая	1	-	52.758007	38.356578	1	1,10	Пластик	0	-	-	0	-	-	нет	-
1678	Становлянский	с. Становое	Полевая	7	-	52.756738	38.35649	1	1,10	Пластик	0	-	-	0	-	-	нет	-
1679	Становлянский	с. Становое	Полевая	9	-	52.755554	38.356428	1	1,10	Пластик	0	-	-	0	-	-	нет	-
1680	Становлянский	с. Становое	Полевая	13	-	52.754276	38.354419	2	1,10	Пластик	0	-	-	0	-	-	нет	-

Приложение 2 к приказу управления экологии и природных ресурсов Липецкой области
Приложение А6. Реестр контейнерных площадок (по данным РО) Елецкая зона.

№ п/п	Данные о нахождении мест (площадок) накопления твердых коммунальных отходов							Контейнеры для несортированных отходов			Контейнеры для утилизируемых отходов (раздельный сбор)			Контейнеры для сбора крупногабаритных отходов			Точка бестарного сбора (да/нет)	Примечание
	Муниципальное образование	Населенный пункт	Улица	Дом	Корпус/ Строение	Широта	Долгота	Кол-во	Емкость (отдельного контейнера)	Материал контейнера	Кол-во	Емкость	Материал контейнера	Кол-во	Емкость	Материал контейнера		
1681	Становлянский	с. Становое	Полевая	23	-	52.756179	38.354425	1	1,10	Пластик	0	-	-	0	-	-	нет	-
1682	Становлянский	с. Становое	Ленина	13	-	52.758389	38.364271	1	1,10	Пластик	0	-	-	0	-	-	нет	-
1683	Становлянский	с. Становое	Ленина	13	-	52.757484	38.364027	3	1,10	Пластик	0	-	-	0	-	-	нет	-
1684	Становлянский	с. Становое	Ленина	21	-	52.756978	38.362138	4	1,10	Пластик	0	-	-	0	-	-	нет	-
1685	Становлянский	с. Становое	Ленина	35	-	52.754509	38.365561	2	1,10	Пластик	0	-	-	0	-	-	нет	-
1686	Становлянский	с. Становое	Садовая	3	-	52.758346	38.365186	2	1,10	Пластик	0	-	-	0	-	-	нет	-
1687	Становлянский	с. Становое	Садовая	6	-	52.758478	38.365937	4	1,10	Пластик	0	-	-	0	-	-	нет	-
1688	Становлянский	с. Становое	Садовая	7	-	52.758499	38.366552	3	0,75	Металл	0	-	-	0	-	-	нет	-
1689	Становлянский	с. Становое	Садовая	10	-	52.758632	38.367427	2	0,75	Металл	0	-	-	0	-	-	нет	-
1690	Становлянский	с. Становое	Садовая	11	-	52.758672	38.368055	1	1,10	Пластик	0	-	-	0	-	-	нет	-
1691	Становлянский	с. Становое	Садовая	16	-	52.757807	38.367256	1	0,75	Металл	0	-	-	0	-	-	нет	-
1692	Становлянский	с. Становое	Садовая	25	-	52.757888	38.3668	2	0,75	Металл	0	-	-	0	-	-	нет	-
1693	Становлянский	с. Становое	Садовая	33	-	52.757506	38.367042	2	0,75	Металл	0	-	-	0	-	-	нет	-
1694	Становлянский	с. Становое	Пионерская	1	-	52.759131	38.368138	3	1,10	Пластик	0	-	-	0	-	-	нет	-
1695	Становлянский	с. Становое	Пионерская	7	-	52.760000	38.37052	1	1,10	Пластик	0	-	-	0	-	-	нет	-
1696	Становлянский	с. Становое	Пионерская	11	-	52.760270	38.372033	1	1,10	Пластик	0	-	-	0	-	-	нет	-
1697	Становлянский	с. Становое	Пионерская	14	-	52.760270	38.373385	1	1,10	Пластик	0	-	-	0	-	-	нет	-
1698	Становлянский	с. Становое	Пионерская	17	-	52.760361	38.374785	1	1,10	Пластик	0	-	-	0	-	-	нет	-
1699	Становлянский	с. Становое	Агеевская	2	-	52.757737	38.368832	1	1,10	Пластик	0	-	-	0	-	-	нет	-
1700	Становлянский	с. Становое	Агеевская	6	-	52.757828	38.370466	1	1,10	Пластик	0	-	-	0	-	-	нет	-
1701	Становлянский	с. Становое	Агеевская	10	-	52.757851	38.37153	1	1,10	Пластик	0	-	-	0	-	-	нет	-
1702	Становлянский	с. Становое	Агеевская	11	-	52.75829	38.373914	1	1,10	Пластик	0	-	-	0	-	-	нет	-
1703	Становлянский	с. Становое	Агеевская	18	а	52.757994	38.373198	1	1,10	Пластик	0	-	-	0	-	-	нет	-
1704	Становлянский	с. Становое	Агеевская	21	-	52.756475	38.369969	2	0,75	Металл	0	-	-	0	-	-	нет	-
1705	Становлянский	с. Становое	Верхняя	8	-	52.758271	38.373891	1	0,75	Металл	0	-	-	0	-	-	нет	-
1706	Становлянский	с. Становое	Космонавтов	2	-	52.757804	38.350613	1	1,10	Пластик	0	-	-	0	-	-	нет	-
1707	Становлянский	с. Становое	Космонавтов	23	-	52.754637	38.350358	1	1,10	Пластик	0	-	-	0	-	-	нет	-
1708	Становлянский	с. Становое	Космонавтов	30	-	52.753713	38.350347	2	1,10	Пластик	0	-	-	0	-	-	нет	-
1709	Становлянский	с. Становое	Бунина	2	-	52.756307	38.357538	1	1,10	Пластик	0	-	-	0	-	-	нет	-
1710	Становлянский	с. Становое	Бунина	3	а	52.756285	38.358241	1	1,10	Пластик	0	-	-	0	-	-	нет	-
1711	Становлянский	с. Становое	Бунина	9	-	52.755565	38.357984	4	1,10	Пластик	0	-	-	0	-	-	нет	-
1712	Становлянский	с. Становое	Бунина	12	-	52.755694	38.359609	1	1,10	Пластик	0	-	-	0	-	-	нет	-
1713	Становлянский	с. Становое	Бунина	18	-	52.755225	38.359617	1	1,10	Пластик	0	-	-	0	-	-	нет	-
1714	Становлянский	с. Становое	Бунина	20	-	52.755066	38.358919	1	1,10	Пластик	0	-	-	0	-	-	нет	-
1715	Становлянский	с. Становое	Бунина	21	-	52.755056	38.357825	1	1,10	Пластик	0	-	-	0	-	-	нет	-
1716	Становлянский	с. Становое	60 лет Победы	2	а	52.757738	38.352486	1	0,75	Металл	0	-	-	0	-	-	нет	-
1717	Становлянский	с. Становое	60 лет Победы	5	-	52.757272	38.352502	1	1,10	Пластик	0	-	-	0	-	-	нет	-
1718	Становлянский	с. Становое	60 лет Победы	15	-	52.755759	38.352443	1	0,75	Металл	0	-	-	0	-	-	нет	-
1719	Становлянский	с. Становое	60 лет Победы	19	-	52.755225	38.352373	1	1,10	Пластик	0	-	-	0	-	-	нет	-
1720	Становлянский	с. Становое	60 лет Победы	26	-	52.754381	38.352125	1	1,10	Пластик	0	-	-	0	-	-	нет	-
1721	Становлянский	д. Яркино	Седова	13	-	52.823500	38.32449	1	0,75	Металл	0	-	-	0	-	-	нет	-
1722	Становлянский	с. Становое	Елецкая	1	-	52.757776	38.348712	1	0,75	Металл	0	-	-	0	-	-	нет	-
1723	Становлянский	с. Становое	Елецкая	15	-	52.755628	38.348669	1	0,75	Металл	0	-	-	0	-	-	нет	-
1724	Становлянский	с. Становое	Елецкая	23	-	52.754984	38.34865	1	0,75	Металл	0	-	-	0	-	-	нет	-
1725	Становлянский	с. Становое	Елецкая	31	-	52.753428	38.348548	1	0,75	Металл	0	-	-	0	-	-	нет	-
1726	Становлянский	с. Тростное	Центральная	1	-	52.698161	38.373757	3	0,75	Металл	0	-	-	0	-	-	нет	-
1727	Становлянский	с. Тростное	Центральная	17	-	52.700233	38.373057	2	0,75	Металл	0	-	-	0	-	-	нет	-
1728	Становлянский	с. Тростное	Центральная	23	-	52.701375	38.372701	3	0,75	Металл	0	-	-	0	-	-	нет	-
1729	Становлянский	с. Тростное	Центральная	41	-	52.701121	38.371102	2	0,75	Металл	0	-	-	0	-	-	нет	-
1730	Становлянский	с. Тростное	Центральная	53	-	52.699146	38.371703	2	0,75	Металл	0	-	-	0	-	-	нет	-
1731	Становлянский	с. Тростное	Молодежная	18	-	52.696213	38.374632	2	0,75	Металл	0	-	-	0	-	-	нет	-
1732	Становлянский	с. Тростное	Молодежная	11	-	52.693775	38.375791	2	0,75	Металл	0	-	-	0	-	-	нет	-
1733	Становлянский	с. Тростное	Молодежная	10	-	52.694440	38.373516	2	0,75	Металл	0	-	-	0	-	-	нет	-
1734	Становлянский	с. Тростное	Московская	26	-	52.698847	38.378447	3	0,75	Металл	0	-	-	0	-	-	нет	-
1735	Становлянский	с. Тростное	Московская	44	-	52.701264	38.37667	3	0,75	Металл	0	-	-	0	-	-	нет	-
1736	Становлянский	с. Тростное	Московская	62	-	52.703258	38.375651	1	0,75	Металл	0	-	-	0	-	-	нет	-
1737	Становлянский	с. Тростное	Московская	78	-	52.705774	38.371563	1	0,75	Металл	0	-	-	0	-	-	нет	-
1738	Становлянский	с. Тростное	Московская	61	-	52.709123	38.368141	1	0,75	Металл	0	-	-	0	-	-	нет	-
1739	Становлянский	с. Телегино	Садовая	32	-	52.697477	38.369589	1	0,75	Металл	0	-	-	0	-	-	нет	-
1740	Становлянский	с. Телегино	Механизаторов	1	-	52.697197	38.368077	3	0,75	Металл	0	-	-	0	-	-	нет	-

Приложение 2 к приказу управления экологии и природных ресурсов Липецкой области
Приложение А6. Реестр контейнерных площадок (по данным РО) Елецкая зона.

№ п/п	Данные о нахождении мест (площадок) накопления твердых коммунальных отходов							Контейнеры для несортированных отходов			Контейнеры для утилизируемых отходов (раздельный сбор)			Контейнеры для сбора крупногабаритных отходов			Точка бестарного сбора (да/нет)	Примечание
	Муниципальное образование	Населенный пункт	Улица	Дом	Корпус/ Строение	Широта	Долгота	Кол-во	Емкость (отдельного контейнера)	Материал контейнера	Кол-во	Емкость	Материал контейнера	Кол-во	Емкость	Материал контейнера		
1741	Становлянский	с. Телегино	Механизаторов	26	-	52.692380	38.365566	1	0,75	Металл	0	-	-	0	-	-	нет	-
1742	Становлянский	с. Телегино	Механизаторов	30	-	52.692490	38.362262	1	0,75	Металл	0	-	-	0	-	-	нет	-
1743	Становлянский	с. Телегино	Механизаторов	50	-	52.692569	38.356554	2	0,75	Металл	0	-	-	0	-	-	нет	-
1744	Становлянский	с. Телегино	Механизаторов	66	-	52.689655	38.354354	1	0,75	Металл	0	-	-	0	-	-	нет	-
1745	Становлянский	с. Телегино	Механизаторов	74	-	52.688494	38.353464	1	0,75	Металл	0	-	-	0	-	-	нет	-
1746	Становлянский	с. Телегино	Механизаторов	84	-	52.687497	38.351683	1	0,75	Металл	0	-	-	0	-	-	нет	-
1747	Становлянский	с. Успенское	Соборная	4	-	52.979229	38.426049	1	0,75	Металл	0	-	-	0	-	-	нет	-
1748	Становлянский	с. Успенское	Соборная	15	-	52.978848	38.428088	1	0,75	Металл	0	-	-	0	-	-	нет	-
1749	Становлянский	с. Успенское	Соборная	29	-	52.977073	38.43827	2	0,75	Металл	0	-	-	0	-	-	нет	-
1750	Становлянский	с. Успенское	Соборная	35	-	52.976493	38.441013	1	0,75	Металл	0	-	-	0	-	-	нет	-
1751	Становлянский	с. Успенское	Майская	4	-	52.982507	38.416257	1	0,75	Металл	0	-	-	0	-	-	нет	-
1752	Становлянский	с. Успенское	Майская	8	-	52.981384	38.437393	1	0,75	Металл	0	-	-	0	-	-	нет	-
1753	Становлянский	с. Успенское	Крупская	9	-	52.983346	38.437007	1	0,75	Металл	0	-	-	0	-	-	нет	-
1754	Становлянский	с. Успенское	Школьная	7	-	52.981568	38.434446	2	0,75	Металл	0	-	-	0	-	-	нет	-
1755	Становлянский	с. Чернолес	Лесная	10	-	52.931392	38.452316	1	0,75	Металл	0	-	-	0	-	-	нет	-
1756	Становлянский	с. Чернолес	Лесная	20	-	52.929103	38.453868	1	0,75	Металл	0	-	-	0	-	-	нет	-
1757	Становлянский	с. Чернолес	Лесная	30	-	52.929103	38.453868	1	0,75	Металл	0	-	-	0	-	-	нет	-
1758	Становлянский	с. Чернолес	Лесная	44	-	52.928265	38.459116	1	0,75	Металл	0	-	-	0	-	-	нет	-
1759	Становлянский	с. Чернолес	Лесная	61	-	52.926397	38.466727	1	0,75	Металл	0	-	-	0	-	-	нет	-
1760	Становлянский	с. Чернолес	Прудовая	14	-	52.930044	38.474562	1	0,75	Металл	0	-	-	0	-	-	нет	-
1761	Становлянский	с. Чернолес	Придорожная	4	-	52.933470	38.454401	1	0,75	Металл	0	-	-	0	-	-	нет	-
1762	Становлянский	с. Чернолес	Придорожная	7	-	52.933623	38.455727	1	0,75	Металл	0	-	-	0	-	-	нет	-
1763	Становлянский	с. Чернолес	Центральная	5	-	52.931700	38.455457	1	0,75	Металл	0	-	-	0	-	-	нет	-
1764	Становлянский	с. Чернолес	Центральная	10	-	52.930818	38.460242	1	0,75	Металл	0	-	-	0	-	-	нет	-
1765	Становлянский	с. Чернолес	Центральная	14	-	52.930682	38.459384	5	0,75	Металл	0	-	-	0	-	-	нет	-
1766	Становлянский	с. Чернолес	Центральная	31	-	52.930784	38.463831	1	0,75	Металл	0	-	-	0	-	-	нет	-
1767	Становлянский	д. Елизаветовка	Центральная	6	-	52.925628	38.503823	1	0,75	Металл	0	-	-	0	-	-	нет	-
1768	Становлянский	д. Елизаветовка	Центральная	17	-	52.924262	38.506129	1	0,75	Металл	0	-	-	0	-	-	нет	-
1769	Становлянский	д. Яркино	Красный поселок	3	-	52.818285	38.325633	2	0,75	Металл	0	-	-	0	-	-	нет	-
1770	Становлянский	д. Яркино	Панарина	1	-	52.818581	38.318392	2	0,75	Металл	0	-	-	0	-	-	нет	-
1771	Становлянский	д. Яркино	Панарина	2	-	52.818555	38.319866	2	0,75	Металл	0	-	-	0	-	-	нет	-
1772	Становлянский	д. Яркино	Мира	2	-	52.822755	38.320656	2	0,75	Металл	0	-	-	0	-	-	нет	-
1773	Становлянский	д. Яркино	Московская	10	-	52.820120	38.31821	2	0,75	Металл	0	-	-	0	-	-	нет	-
1774	Становлянский	д. Яркино	Новая	2	-	52.824038	38.320604	2	0,75	Металл	0	-	-	0	-	-	нет	-
1775	Становлянский	д. Яркино	Садовая	2	-	52.822902	38.325748	1	0,75	Металл	0	-	-	0	-	-	нет	-
1776	Становлянский	д. Яркино	Садовая	6	-	52.821545	38.327787	1	0,75	Металл	0	-	-	0	-	-	нет	-
1777	Становлянский	д. Яркино	Седова	2	-	52.821878	38.321667	1	0,75	Металл	0	-	-	0	-	-	нет	-
1778	Становлянский	д. Яркино	Садовая	5	-	52.822096	38.326941	1	0,75	Металл	0	-	-	0	-	-	нет	-
1779	Становлянский	д. Яркино	Седова	2	-	52.821957	38.321865	1	0,75	Металл	0	-	-	0	-	-	нет	-
1780	Становлянский	д. Яркино	Седова	9	-	52.822644	38.322762	1	0,75	Металл	0	-	-	0	-	-	нет	-
1781	Становлянский	д. Яркино	Седова	21	-	52.823812	38.325056	1	0,75	Металл	0	-	-	0	-	-	нет	-
1782	Становлянский	д. Климентьево	Школьная	39	-	52.812882	38.35232	1	0,75	Металл	0	-	-	0	-	-	нет	-
1783	Становлянский	д. Климентьево	Школьная	11	-	52.816819	38.357558	1	0,75	Металл	0	-	-	0	-	-	нет	-
1784	Становлянский	д. Климентьево	Школьная	17	-	52.815377	38.355414	1	0,75	Металл	0	-	-	0	-	-	нет	-
1785	Становлянский	д. Климентьево	Школьная	28	-	52.809167	38.351476	1	0,75	Металл	0	-	-	0	-	-	нет	-
1786	Становлянский	д. Климентьево	Видная	7	-	52.813144	38.356254	1	0,75	Металл	0	-	-	0	-	-	нет	-
1787	Становлянский	д. Климентьево	Полевая	1	-	52.818393	38.363787	1	0,75	Металл	0	-	-	0	-	-	нет	-
1788	Становлянский	д. Климентьево	Тихая	2	-	52.816839	38.361383	1	0,75	Металл	0	-	-	0	-	-	нет	-
1789	Становлянский	д. Климентьево	Тихая	19	-	52.814528	38.361358	1	0,75	Металл	0	-	-	0	-	-	нет	-
1790	Становлянский	д. Григоровка	Солнечная	1	-	52.823974	38.36319	1	0,75	Металл	0	-	-	0	-	-	нет	-
1791	Становлянский	д. Григоровка	Солнечная	6	-	52.824368	38.365321	1	0,75	Металл	0	-	-	0	-	-	нет	-
1792	Воловский округ	д.Сапрон	Речная	29	-	52.148072	38.054465	0	-	-	0	-	-	1	8	Металл	нет	-
1793	Воловский округ	д.Сапрон	Речная	39	-	52.148718	38.054791	2	0,75	Металл	0	-	-	0	-	-	нет	-
1794	Воловский округ	д.Сапрон	Речная	12	-	52.146002	38.048247	2	0,75	Металл	0	-	-	0	-	-	нет	-
1795	Воловский округ	д.Сапрон	Речная	34	-	52.146668	38.052904	2	0,75	Металл	0	-	-	0	-	-	нет	-
1796	Воловский округ	д.Сапрон	Речная	50	-	52.147212	38.056946	1	0,75	Металл	0	-	-	0	-	-	нет	-
1797	Воловский округ	д.Сапрон	Речная	55	-	52.148440	38.060597	2	0,75	Металл	0	-	-	0	-	-	нет	-
1798	Воловский округ	д.Сапрон	-	60	-	52.147309	38.059189	2	0,75	Металл	0	-	-	0	-	-	нет	-
1799	Воловский округ	д.Сапрон	Речная	76	-	52.147418	38.065047	2	0,75	Металл	0	-	-	0	-	-	нет	-
1800	Воловский округ	с.Большая Ивановка	Советская	4	-	52.148767	37.999184	2	0,75	Металл	0	-	-	0	-	-	нет	-

Приложение 2 к приказу управления экологии и природных ресурсов Липецкой области
Приложение А6. Реестр контейнерных площадок (по данным РО) Елецкая зона.

№ п/п	Данные о нахождении мест (площадок) накопления твердых коммунальных отходов							Контейнеры для несортированных отходов			Контейнеры для утилизируемых отходов (раздельный сбор)			Контейнеры для сбора крупногабаритных отходов			Точка бестарного сбора (да/нет)	Примечание
	Муниципальное образование	Населенный пункт	Улица	Дом	Корпус/ Строение	Широта	Долгота	Кол-во	Емкость (отдельного контейнера)	Материал контейнера	Кол-во	Емкость	Материал контейнера	Кол-во	Емкость	Материал контейнера		
1801	Воловский округ	с.Большая Ивановка	Луговая	3	-	52.150090	38.001709	1	0,00	Металл	0	-	-	0	-	-	нет	-
1802	Воловский округ	с.Большая Ивановка	Луговая	13	-	52.150571	37.997243	1	0,00	Металл	0	-	-	0	-	-	нет	-
1803	Воловский округ	с.Большая Ивановка	Молодежная	2	-	52.148268	38.001893	0	-	-	0	-	-	1	8	Металл	нет	-
1804	Воловский округ	с.Большая Ивановка	Молодежная	12	-	52.148166	38.004902	2	0,75	Металл	0	-	-	0	-	-	нет	-
1805	Воловский округ	с.Большая Ивановка	Молодежная	26	-	52.147985	38.009259	2	0,75	Металл	0	-	-	0	-	-	нет	-
1806	Воловский округ	с.Большая Ивановка	Молодежная	40	-	52.147503	38.12482	2	0,75	Металл	0	-	-	0	-	-	нет	-
1807	Воловский округ	с.Волово	Парковая	4	-	52.028637	37.890795	0	-	-	0	-	-	1	8	Металл	нет	-
1808	Воловский округ	с.Большая Ивановка	Молодежная	52	-	52.146737	38.015681	1	0,00	Металл	0	-	-	0	-	-	нет	-
1809	Воловский округ	с.Большая Ивановка	Школьная	7	-	52.150616	38.015581	1	0,00	Металл	0	-	-	0	-	-	нет	-
1810	Воловский округ	с.Большая Ивановка	Школьная	11	-	52.148468	38.017705	1	0,00	Металл	0	-	-	0	-	-	нет	-
1811	Воловский округ	с.Большая Ивановка	Школьная	25	-	52.147384	38.020824	1	0,00	Металл	0	-	-	0	-	-	нет	-
1812	Воловский округ	с.Большая Ивановка	Школьная	35	-	52.145897	38.024038	1	0,00	Металл	0	-	-	0	-	-	нет	-
1813	Воловский округ	с.Большая Ивановка	Школьная	4	-	52.149663	38.003678	1	0,00	Металл	0	-	-	0	-	-	нет	-
1814	Воловский округ	д. Багровка	Садовая	-	-	52.149823	37.98572	1	0,00	Металл	0	-	-	0	-	-	нет	-
1815	Воловский округ	с.Большая Ивановка	Кладбище	-	-	52.142464	38.033689	1	0,00	Металл	0	-	-	0	-	-	нет	-
1816	Воловский округ	с. НижнееБольшое	Калужская	1	-	51.989505	37.901054	1	0,00	Металл	0	-	-	0	-	-	нет	-
1817	Воловский округ	с. Вышнее Большое	Красная	21	-	51.976377	37.862148	1	0,75	Металл	0	-	-	0	-	-	нет	-
1818	Воловский округ	с. Вышнее Большое	Красная	32	-	51.976836	37.865181	1	0,75	Металл	0	-	-	0	-	-	нет	-
1819	Воловский округ	с. Вышнее Большое	Красная	36	-	51.977169	37.867197	1	0,75	Металл	0	-	-	0	-	-	нет	-
1820	Воловский округ	с. Вышнее Большое	Красная	8	-	51.976556	37.856399	1	0,75	Металл	0	-	-	0	-	-	нет	-
1821	Воловский округ	с Вышнее Большое	Новая	7	-	51.969412	37.868025	1	0,75	Металл	0	-	-	0	-	-	нет	-
1822	Воловский округ	с. Вышнее Большое	переулок Новый	3	-	51.968492	37.865754	1	0,75	Металл	0	-	-	0	-	-	нет	-
1823	Воловский округ	с. Вышнее Большое	Садовая	11	-	51.966675	37.850735	1	0,75	Металл	0	-	-	0	-	-	нет	-
1824	Воловский округ	с. Вышнее Большое	Садовая	17	-	51.965479	37.850172	1	0,75	Металл	0	-	-	0	-	-	нет	-
1825	Воловский округ	с. Вышнее Большое	Садовая	3	-	51.967884	37.850412	1	0,75	Металл	0	-	-	0	-	-	нет	-
1826	Воловский округ	с Вышнее Большое	Центральная	55	-	51.968240	37.860089	1	0,75	Металл	0	-	-	0	-	-	нет	-
1827	Воловский округ	с Вышнее Большое	Центральная	22	-	51.968991	37.863386	1	0,75	Металл	0	-	-	0	-	-	нет	-
1828	Воловский округ	с. Вышнее Большое	Береговая	1	-	51.970315	37.863963	1	0,75	Металл	0	-	-	0	-	-	нет	-
1829	Воловский округ	с. Вышнее Большое	Парковая	28	-	51.971439	37.846971	1	0,75	Металл	0	-	-	0	-	-	нет	-
1830	Воловский округ	с. НижнееБольшое	Заречная	9	-	51.997081	37.901309	1	0,75	Металл	0	-	-	0	-	-	нет	-
1831	Воловский округ	с. НижнееБольшое	Заречная	30	-	51.999381	37.909311	1	0,75	Металл	0	-	-	0	-	-	нет	-
1832	Воловский округ	с. НижнееБольшое	Заречная	4	-	51.995917	37.899885	1	0,75	Металл	0	-	-	0	-	-	нет	-
1833	Воловский округ	с. НижнееБольшое	Калужская	19	-	51.996192	37.912055	1	0,75	Металл	0	-	-	0	-	-	нет	-
1834	Воловский округ	с. НижнееБольшое	Калужская	26	-	51.994489	37.909091	1	0,75	Металл	0	-	-	0	-	-	нет	-
1835	Воловский округ	с. НижнееБольшое	Калужская	6	-	51.991519	37.906952	1	0,75	Металл	0	-	-	0	-	-	нет	-
1836	Воловский округ	с. НижнееБольшое	Калужская	9	-	51.992567	37.907996	1	0,75	Металл	0	-	-	0	-	-	нет	-
1837	Воловский округ	с. НижнееБольшое	Молодежная	42	-	51.986238	37.898429	1	0,75	Металл	0	-	-	0	-	-	нет	-
1838	Воловский округ	с. НижнееБольшое	Молодежная	51	-	51.988958	37.901777	1	0,75	Металл	0	-	-	0	-	-	нет	-
1839	Воловский округ	с. НижнееБольшое	Молодежная	41	-	51.987645	37.900087	1	0,75	Металл	0	-	-	0	-	-	нет	-
1840	Воловский округ	с. НижнееБольшое	Центральная	1	-	51.985864	37.902539	1	0,75	Металл	0	-	-	0	-	-	нет	-
1841	Воловский округ	с. НижнееБольшое	Центральная	10	-	51.982403	37.911079	1	0,75	Металл	0	-	-	0	-	-	нет	-
1842	Воловский округ	с. НижнееБольшое	Центральная	13	-	51.984444	37.907097	1	0,75	Металл	0	-	-	0	-	-	нет	-
1843	Воловский округ	с. НижнееБольшое	Школьная	91	-	51.989505	37.901054	1	0,75	Металл	0	-	-	0	-	-	нет	-
1844	Воловский округ	с. НижнееБольшое	Центральная	13	-	51.984444	37.907097	1	0,75	Металл	0	-	-	0	-	-	нет	-
1845	Воловский округ	с. НижнееБольшое	Школьная	91	-	51.980914	37.876018	3	0,75	Металл	0	-	-	0	-	-	нет	-
1846	Воловский округ	с.Васильевка	Центральная	47	-	52.772853	38.015778	1	0,00	Металл	0	-	-	0	-	-	нет	-
1847	Воловский округ	с.Васильевка	Центральная	63	-	51.976165	38.027869	1	0,00	Металл	0	-	-	0	-	-	нет	-
1848	Воловский округ	с.Васильевка	Центральная	55	-	51.976165	38.027869	1	0,00	Металл	0	-	-	0	-	-	нет	-
1849	Воловский округ	с.Васильевка	Заречная	22	-	51.976165	38.027869	1	0,00	Металл	0	-	-	0	-	-	нет	-
1850	Воловский округ	с.Васильевка	Заречная	24	-	51.976165	38.027869	1	0,00	Металл	0	-	-	0	-	-	нет	-
1851	Воловский округ	с.Васильевка	Заречная	17	-	51.976165	38.027869	1	0,00	Металл	0	-	-	0	-	-	нет	-
1852	Воловский округ	с.Васильевка	Заречная	19	-	51.976165	38.027869	1	0,00	Металл	0	-	-	0	-	-	нет	-
1853	Воловский округ	с.Васильевка	Заречная	13	-	51.976165	38.027869	1	0,00	Металл	0	-	-	0	-	-	нет	-
1854	Воловский округ	с.Васильевка	Молодежная	2	-	51.976165	38.027869	1	0,00	Металл	0	-	-	0	-	-	нет	-
1855	Воловский округ	с.Васильевка	Молодежная	4	-	51.976165	38.027869	1	0,00	Металл	0	-	-	0	-	-	нет	-
1856	Воловский округ	с.Васильевка	Молодежная	14	-	51.976165	38.027869	1	0,00	Металл	0	-	-	0	-	-	нет	-
1857	Воловский округ	с.Васильевка	Молодежная	22	-	51.976165	38.027869	1	0,00	Металл	0	-	-	0	-	-	нет	-
1858	Воловский округ	с.Васильевка	Молодежная	25	-	51.976165	38.027869	1	0,00	Металл	0	-	-	0	-	-	нет	-
1859	Воловский округ	с.Васильевка	Молодежная	37	-	51.976165	38.027869	1	0,00	Металл	0	-	-	0	-	-	нет	-
1860	Воловский округ	с.Васильевка	Парковая	7	-	51.976165	38.027869	1	0,00	Металл	0	-	-	0	-	-	нет	-

Приложение 2 к приказу управления экологии и природных ресурсов Липецкой области
Приложение А6. Реестр контейнерных площадок (по данным РО) Елецкая зона.

№ п/п	Данные о нахождении мест (площадок) накопления твердых коммунальных отходов							Контейнеры для несортированных отходов			Контейнеры для утилизируемых отходов (раздельный сбор)			Контейнеры для сбора крупногабаритных отходов			Точка бестарного сбора (да/нет)	Примечание
	Муниципальное образование	Населенный пункт	Улица	Дом	Корпус/ Строение	Широта	Долгота	Кол-во	Емкость (отдельного контейнера)	Материал контейнера	Кол-во	Емкость	Материал контейнера	Кол-во	Емкость	Материал контейнера		
1861	Воловский округ	с.Васильевка	Парковая	11	-	51.976165	38.027869	1	0,00	Металл	0	-	-	0	-	-	нет	-
1862	Воловский округ	с.Васильевка	Парковая	10	-	51.976165	38.027869	1	0,00	Металл	0	-	-	0	-	-	нет	-
1863	Воловский округ	п.Зеленый Луг	Александра Бачурина	2	-	51.965834	37.985558	1	0,00	Металл	0	-	-	0	-	-	нет	-
1864	Воловский округ	с.Васильевка	Центральная	8	-	51.976165	38.027869	1	0,75	Металл	0	-	-	0	-	-	нет	-
1865	Воловский округ	с.Васильевка	Центральная	19	-	51.976165	38.027869	1	0,75	Металл	0	-	-	0	-	-	нет	-
1866	Воловский округ	с.Васильевка	Центральная	76	-	51.976165	38.027869	1	0,75	Металл	0	-	-	0	-	-	нет	-
1867	Воловский округ	с.Васильевка	Заречная	41	-	51.976165	38.027869	1	0,75	Металл	0	-	-	0	-	-	нет	-
1868	Воловский округ	п.Зеленый Луг	Александра Бачурина	10	-	51.965834	37.985558	1	0,75	Металл	0	-	-	0	-	-	нет	-
1869	Воловский округ	с.Васильевка	Олега Лоськова	8	-	51.976165	38.027869	1	0,75	Металл	0	-	-	0	-	-	нет	-
1870	Воловский округ	с.Васильевка	Олега Лоськова	19	-	51.976165	38.027869	1	0,75	Металл	0	-	-	0	-	-	нет	-
1871	Воловский округ	с.Васильевка	Центральная	33	-	51.965834	37.985558	1	0,75	Металл	0	-	-	0	-	-	нет	-
1872	Воловский округ	д.Куликовка	Димитрова	42	-	51.928710	37.992234	1	0,00	Металл	0	-	-	0	-	-	нет	-
1873	Воловский округ	д.Куликовка	Димитрова	34	-	51.928724	37.995650	1	0,00	Металл	0	-	-	0	-	-	нет	-
1874	Воловский округ	д.Куликовка	Димитрова	28	-	51.928664	37.998812	1	0,00	Металл	0	-	-	0	-	-	нет	-
1875	Воловский округ	д.Куликовка	Димитрова	18	-	51.928629	38.001650	1	0,00	Металл	0	-	-	0	-	-	нет	-
1876	Воловский округ	д.Куликовка	Димитрова	8	-	51.928528	38.003957	1	0,00	Металл	0	-	-	0	-	-	нет	-
1877	Воловский округ	д.Куликовка	Димитрова	50	-	51.928571	37.987179	1	0,00	Металл	0	-	-	0	-	-	нет	-
1878	Воловский округ	д.Куликовка	Димитрова	60	-	51.928420	37.981489	2	0,75	Металл	0	-	-	0	-	-	нет	-
1879	Воловский округ	д.Куликовка	Димитрова	66	-	51.927499	38.007345	1	0,00	Металл	0	-	-	0	-	-	нет	-
1880	Воловский округ	д.Куликовка	Парковая	5	-	51.926491	38.007711	1	0,00	Металл	0	-	-	0	-	-	нет	-
1881	Воловский округ	д.Куликовка	Парковая	10	-	51.928517	37.978125	1	0,00	Металл	0	-	-	0	-	-	нет	-
1882	Воловский округ	д.Большовские	Степная	2	-	51.927123	37.971633	1	0,00	Металл	0	-	-	0	-	-	нет	-
1883	Воловский округ	д.Большовские	Степная	12	-	51.930714	37.965360	1	0,00	Металл	0	-	-	0	-	-	нет	-
1884	Воловский округ	д.Большовские	Степная	16	-	51.926279	38.015744	1	0,00	Металл	0	-	-	0	-	-	нет	-
1885	Воловский округ	ВерхнееЧесночное	В.Чернова	5	-	51.927054	38.012282	1	0,00	Металл	0	-	-	0	-	-	нет	-
1886	Воловский округ	ВерхнееЧесночное	В.Чернова	58	-	51.925943	38.017685	1	0,00	Металл	0	-	-	0	-	-	нет	-
1887	Воловский округ	ВерхнееЧесночное	В.Чернова	44	-	51.925519	38.019622	1	0,00	Металл	0	-	-	0	-	-	нет	-
1888	Воловский округ	ВерхнееЧесночное	В.Чернова	38	-	51.925051	38.021725	3	0,75	Металл	0	-	-	0	-	-	нет	-
1889	Воловский округ	ВерхнееЧесночное	В.Чернова	24	-	51.924644	38.023884	1	0,00	Металл	0	-	-	0	-	-	нет	-
1890	Воловский округ	ВерхнееЧесночное	В.Чернова	20	-	51.924374	38.027883	1	0,00	Металл	0	-	-	0	-	-	нет	-
1891	Воловский округ	ВерхнееЧесночное	В.Чернова	8	-	51.924281	38.029889	1	0,00	Металл	0	-	-	0	-	-	нет	-
1892	Воловский округ	ВерхнееЧесночное	В.Чернова	2	-	51.924111	38.032304	1	0,00	Металл	0	-	-	0	-	-	нет	-
1893	Воловский округ	НижнееЧесночное	Береговая	52	-	51.924409	38.035551	1	0,00	Металл	0	-	-	0	-	-	нет	-
1894	Воловский округ	НижнееЧесночное	Береговая	40	-	51.924937	38.039668	1	0,00	Металл	0	-	-	0	-	-	нет	-
1895	Воловский округ	НижнееЧесночное	Береговая	30	-	51.925248	38.042533	1	0,00	Металл	0	-	-	0	-	-	нет	-
1896	Воловский округ	НижнееЧесночное	Береговая	20	-	51.925615	38.045299	1	0,00	Металл	0	-	-	0	-	-	нет	-
1897	Воловский округ	НижнееЧесночное	Береговая	12	-	51.926141	38.048690	1	0,00	Металл	0	-	-	0	-	-	нет	-
1898	Воловский округ	НижнееЧесночное	Береговая	4	-	51.926365	38.053633	1	0,00	Металл	0	-	-	0	-	-	нет	-
1899	Воловский округ	НижнееЧесночное	Центральная	17	-	51.926456	38.055452	1	0,00	Металл	0	-	-	0	-	-	нет	-
1900	Воловский округ	НижнееЧесночное	Центральная	32	-	51.926812	38.060520	1	0,00	Металл	0	-	-	0	-	-	нет	-
1901	Воловский округ	НижнееЧесночное	Центральная	18	-	51.926151	38.058394	1	0,00	Металл	0	-	-	0	-	-	нет	-
1902	Воловский округ	НижнееЧесночное	Советская	3	-	51.925002	38.062065	1	0,00	Металл	0	-	-	0	-	-	нет	-
1903	Воловский округ	НижнееЧесночное	Советская	2	-	51.925584	38.063984	1	0,00	Металл	0	-	-	0	-	-	нет	-
1904	Воловский округ	НижнееЧесночное	Совхозная	1	-	51.927123	38.064044	1	0,00	Металл	0	-	-	0	-	-	нет	-
1905	Воловский округ	НижнееЧесночное	Совхозная	7	-	51.928001	38.072249	1	0,00	Металл	0	-	-	0	-	-	нет	-
1906	Воловский округ	пос.Воловский2ой	Садовая	1	-	51.928727	38.048605	1	0,00	Металл	0	-	-	0	-	-	нет	-
1907	Воловский округ	пос.Южный	Молодежная	2	-	51.927468	38.046004	1	0,00	Металл	0	-	-	0	-	-	нет	-
1908	Воловский округ	пос.Южный	Молодежная	14	-	51.940281	38.096270	1	0,00	Металл	0	-	-	0	-	-	нет	-
1909	Тербунский район	д.Воейково	Воейково	50	-	52.077170	38.282451	0	-	-	0	-	-	0	-	-	нет	-
1910	Воловский округ	д.Предтечевка	Калинина	5	-	51.943770	38.095107	1	0,00	Металл	0	-	-	0	-	-	нет	-
1911	Воловский округ	д.Предтечевка	Калинина	4	-	51.950647	38.097863	1	0,00	Металл	0	-	-	0	-	-	нет	-
1912	Воловский округ	д.Предтечевка	Калинина	16	-	51.948818	38.096409	1	0,00	Металл	0	-	-	0	-	-	нет	-
1913	Воловский округ	д.Предтечевка	Калинина	33	-	51.945448	38.094622	1	0,00	Металл	0	-	-	0	-	-	нет	-
1914	Воловский округ	д.Предтечевка	Калинина	21	-	51.936820	38.092216	1	0,00	Металл	0	-	-	0	-	-	нет	-
1915	Воловский округ	д.Предтечевка	Раздольная	1	-	51.929030	38.054469	1	0,00	Металл	0	-	-	0	-	-	нет	-
1916	Воловский округ	с.Нижнее Чесночное	Заречная	3	-	51.937779	38.09909	1	0,00	Металл	0	-	-	0	-	-	нет	-
1917	Воловский округ	пос.Воловский 2ой	Садовая	25	-	51.931752	38.089064	1	0,00	Металл	0	-	-	0	-	-	нет	-
1918	Воловский округ	пос.Воловский 2ой	Садовая	23	-	51.930289	38.083875	1	0,00	Металл	0	-	-	0	-	-	нет	-
1919	Воловский округ	пос.Воловский 2ой	Садовая	21	-	51.929563	38.080386	1	0,00	Металл	0	-	-	0	-	-	нет	-
1920	Воловский округ	пос.Воловский 2ой	Садовая	17	-	51.928764	38.075979	1	0,00	Металл	0	-	-	0	-	-	нет	-

Приложение 2 к приказу управления экологии и природных ресурсов Липецкой области
Приложение А6. Реестр контейнерных площадок (по данным РО) Елецкая зона.

№ п/п	Данные о нахождении мест (площадок) накопления твердых коммунальных отходов							Контейнеры для несортированных отходов			Контейнеры для утилизируемых отходов (раздельный сбор)			Контейнеры для сбора крупногабаритных отходов			Точка бестарного сбора (да/нет)	Примечание
	Муниципальное образование	Населенный пункт	Улица	Дом	Корпус/ Строение	Широта	Долгота	Кол-во	Емкость (отдельного контейнера)	Материал контейнера	Кол-во	Емкость	Материал контейнера	Кол-во	Емкость	Материал контейнера		
1921	Воловский округ	пос.Воловский 2ой	Садовая	9	-	51.927243	38.040631	1	0,00	Металл	0	-	-	0	-	-	нет	-
1922	Воловский округ	пос.Южный	Солнечная	2	-	51.926911	38.037489	1	0,00	Металл	0	-	-	0	-	-	нет	-
1923	Воловский округ	пос.Южный	Солнечная	6	-	51.926050	38.033355	1	0,00	Металл	0	-	-	0	-	-	нет	-
1924	Воловский округ	пос.Южный	Солнечная	10	-	51.926489	38.027176	1	0,00	Металл	0	-	-	0	-	-	нет	-
1925	Воловский округ	пос.Южный	Солнечная	18	-	51.927697	38.020591	1	0,00	Металл	0	-	-	0	-	-	нет	-
1926	Воловский округ	пос.Южный	Солнечная	22	-	51.928411	38.023304	1	0,00	Металл	0	-	-	0	-	-	нет	-
1927	Воловский округ	пос.Южный	Солнечная	26	-	51.930466	38.002830	1	0,00	Металл	0	-	-	0	-	-	нет	-
1928	Воловский округ	д.Куликовка	Зона отдыха	-	-	51.928441	37.98466	1	0,00	Металл	0	-	-	0	-	-	нет	-
1929	Воловский округ	с.Воловчик	Центральная	14	-	52.022832	37.812887	1	0,00	Металл	0	-	-	0	-	-	нет	-
1930	Воловский округ	с.Воловчик	Центральная	17	-	52.023325	37.811831	1	0,00	Металл	0	-	-	0	-	-	нет	-
1931	Воловский округ	с.Воловчик	Центральная	28	-	52.021252	37.816681	1	0,00	Металл	0	-	-	0	-	-	нет	-
1932	Воловский округ	с.Воловчик	Центральная	30	-	52.020437	37.816681	1	0,00	Металл	0	-	-	0	-	-	нет	-
1933	Воловский округ	с.Воловчик	Центральная	26	-	52.021454	37.814587	1	0,75	Металл	0	-	-	0	-	-	нет	-
1934	Воловский округ	с.Воловчик	Центральная	1	-	52.022610	37.821275	1	0,75	Металл	0	-	-	0	-	-	нет	-
1935	Воловский округ	с.Воловчик	Центральная	8	-	52.022260	37.817298	1	0,75	Металл	0	-	-	0	-	-	нет	-
1936	Воловский округ	с.Воловчик	Центральная	33	-	52.020191	37.816949	1	0,75	Металл	0	-	-	0	-	-	нет	-
1937	Воловский округ	с.Воловчик	Центральная	19	-	52.022604	37.810340	1	0,75	Металл	0	-	-	0	-	-	нет	-
1938	Воловский округ	с.Воловчик	Центральная	22	-	52.022978	37.807812	1	0,75	Металл	0	-	-	0	-	-	нет	-
1939	Воловский округ	с.Воловчик	Береговая	7	-	52.019816	37.812551	1	0,75	Металл	0	-	-	0	-	-	нет	-
1940	Воловский округ	с.Воловчик	Береговая	10	-	52.020194	37.812163	1	0,75	Металл	0	-	-	0	-	-	нет	-
1941	Воловский округ	с.Воловчик	Речная	3	-	52.015424	37.814768	1	0,75	Металл	0	-	-	0	-	-	нет	-
1942	Воловский округ	с.Воловчик	Речная	8	-	52.013360	37.813727	1	0,75	Металл	0	-	-	0	-	-	нет	-
1943	Воловский округ	с.Воловчик	Речная	14	-	52.010703	37.813863	1	0,75	Металл	0	-	-	0	-	-	нет	-
1944	Воловский округ	с.Воловчик	Речная	25	-	52.015204	37.812152	1	0,75	Металл	0	-	-	0	-	-	нет	-
1945	Воловский округ	с.Воловчик	Речная	51	-	52.024140	37.801770	1	0,75	Металл	0	-	-	0	-	-	нет	-
1946	Воловский округ	с.Воловчик	Речная	60	-	52.022246	37.794509	0	-	-	0	-	-	1	8	Металл	нет	-
1947	Воловский округ	с.Воловчик	Северная	3	-	52.024769	37.811316	0	-	-	0	-	-	1	8	Металл	нет	-
1948	Воловский округ	с.Воловчик	Северная	7	-	52.024522	37.83810	1	0,75	Металл	0	-	-	0	-	-	нет	-
1949	Воловский округ	с.Воловчик	Северная	12	-	52.025293	37.824042	0	-	-	0	-	-	1	8	Металл	нет	-
1950	Воловский округ	с.Воловчик	Северная	37	-	52.025728	37.818081	1	0,75	Металл	0	-	-	0	-	-	нет	-
1951	Воловский округ	с.Воловчик	Северная	44	-	52.025500	37.812856	1	0,75	Металл	0	-	-	0	-	-	нет	-
1952	Воловский округ	п. Новый	Школьная	4	-	52.044505	37.760677	1	0,75	Металл	0	-	-	0	-	-	нет	-
1953	Воловский округ	п. Кшень	Школьная	9	-	52.031388	37.792840	1	0,75	Металл	0	-	-	0	-	-	нет	-
1954	Воловский округ	п. Кшень	Школьная	16	-	52.034116	37.789718	1	0,75	Металл	0	-	-	0	-	-	нет	-
1955	Воловский округ	п. Кшень	Школьная	30	-	52.028016	37.797328	1	0,75	Металл	0	-	-	0	-	-	нет	-
1956	Воловский округ	п. Кшень	Школьная	21	-	52.023668	37.791452	1	0,75	Металл	0	-	-	0	-	-	нет	-
1957	Воловский округ	п. Кшень	Кшенская	6	-	52.033734	37.793588	1	0,75	Металл	0	-	-	0	-	-	нет	-
1958	Воловский округ	п. Кшень	Кшенская	24	-	52.037385	37.788393	1	0,75	Металл	0	-	-	0	-	-	нет	-
1959	Воловский округ	п. Кшень	Кшенская	28	-	52.038508	37.779089	0	-	-	0	-	-	1	8	Металл	нет	-
1960	Воловский округ	п. Кшень	Кшенская	38	-	52.041906	37.773539	1	0,75	Металл	0	-	-	0	-	-	нет	-
1961	Воловский округ	п. Кшень	Кшенская	50	-	52.044814	37.767939	1	0,75	Металл	0	-	-	0	-	-	нет	-
1962	Воловский округ	с.Воловчик	Речная	36	-	52.020518	37.808077	1	0,75	Металл	0	-	-	0	-	-	нет	-
1963	Воловский округ	с.Воловчик	кладбище	-	-	52.021251	37.824503	1	0,75	Металл	0	-	-	0	-	-	нет	-
1964	Воловский округ	с.Воловчик	Береговая	2	-	52.018447	37.815053	1	0,75	Металл	0	-	-	0	-	-	нет	-
1965	Воловский округ	с.Воловчик	Береговая	5	-	52.018636	37.814336	1	0,75	Металл	0	-	-	0	-	-	нет	-
1966	Воловский округ	с.Воловчик	Речная	34	-	52.019822	37.807953	1	0,75	Металл	0	-	-	0	-	-	нет	-
1967	Воловский округ	с.Воловчик	Речная	44	-	52.020268	37.802419	1	0,75	Металл	0	-	-	0	-	-	нет	-
1968	Воловский округ	с.Воловчик	Речная	48	-	52.022764	37.804226	1	0,75	Металл	0	-	-	0	-	-	нет	-
1969	Воловский округ	с.Воловчик	Речная	29	-	52.018290	37.811680	1	0,75	Металл	0	-	-	0	-	-	нет	-
1970	Воловский округ	с.Воловчик	Речная	45	-	52.019988	37.801282	1	0,75	Металл	0	-	-	0	-	-	нет	-
1971	Воловский округ	с.Волово	Красноармейская	18	-	52.014666	37.895593	0	-	-	0	-	-	1	8	Металл	нет	-
1972	Воловский округ	с.Волово	Красноармейская	30	-	52.014300	37.899577	0	-	-	0	-	-	1	8	Металл	нет	-
1973	Воловский округ	с.Волово	Красноармейская	12	а	52.013049	37.892980	1	0,75	Металл	0	-	-	0	-	-	нет	-
1974	Воловский округ	с.Волово	Луговая	2	-	52.015474	37.887391	2	0,75	Металл	0	-	-	0	-	-	нет	-
1975	Воловский округ	с.Волово	Луговая	13	-	52.014355	37.884099	0	-	-	0	-	-	1	8	Металл	нет	-
1976	Воловский округ	с.Волово	Луговая	32	-	52.012695	37.879310	0	-	-	0	-	-	1	8	Металл	нет	-
1977	Воловский округ	с.Волово	Советская	21	-	52.017628	37.883296	1	0,00	Металл	0	-	-	0	-	-	нет	-
1978	Воловский округ	с.Волово	Советская	24	-	52.016822	37.886061	1	0,00	Металл	0	-	-	0	-	-	нет	-
1979	Воловский округ	с.Волово	Советская	29	-	52.019045	37.881368	1	0,00	Металл	0	-	-	0	-	-	нет	-
1980	Воловский округ	с.Волово	Советская	56	а	52.019994	37.883451	1	0,00	Металл	0	-	-	0	-	-	нет	-

Приложение 2 к приказу управления экологии и природных ресурсов Липецкой области
Приложение А6. Реестр контейнерных площадок (по данным РО) Елецкая зона.

№ п/п	Данные о нахождении мест (площадок) накопления твердых коммунальных отходов							Контейнеры для несортированных отходов			Контейнеры для утилизируемых отходов (раздельный сбор)			Контейнеры для сбора крупногабаритных отходов			Точка бестарного сбора (да/нет)	Примечание
	Муниципальное образование	Населенный пункт	Улица	Дом	Корпус/ Строение	Широта	Долгота	Кол-во	Емкость (отдельного контейнера)	Материал контейнера	Кол-во	Емкость	Материал контейнера	Кол-во	Емкость	Материал контейнера		
1981	Воловский округ	с.Волово	Советская	97	-	52.030328	37.886169	1	1,10	Пластик	0	-	-	0	-	-	нет	-
1982	Воловский округ	с.Волово	Советская	56	а	52.019787	37.883568	1	0,00	Металл	0	-	-	0	-	-	нет	-
1983	Воловский округ	с.Волово	Советская	117	-	52.036059	37.886288	1	0,00	Металл	0	-	-	0	-	-	нет	-
1984	Воловский округ	с.Волово	Почтовая	-	-	52.032334	37.886634	1	0,00	Металл	0	-	-	0	-	-	нет	-
1985	Воловский округ	с.Волово	Советская	62	-	52.021030	37.883689	1	0,00	Металл	0	-	-	0	-	-	нет	-
1986	Воловский округ	с.Волово	Советская	55	-	52.023188	37.882513	1	0,00	Металл	0	-	-	0	-	-	нет	-
1987	Воловский округ	с.Волово	Советская (автостанция)	-	-	52.021386	37.882423	2	0,75	Металл	0	-	-	0	-	-	нет	-
1988	Воловский округ	с.Волово	1я Молодежная	2	-	52.018951	37.879422	1	0,00	Металл	0	-	-	0	-	-	нет	-
1989	Тербунский район	д.Никольское	кладбище	-	-	52.043114	38.402505	0	-	-	0	-	-	0	-	-	нет	-
1990	Воловский округ	с.Волово	1я Молодежная	6	-	52.018474	37.879261	1	0,00	Металл	0	-	-	0	-	-	нет	-
1991	Воловский округ	с.Волово	3я Молодежная	1	-	52.016760	37.881940	1	0,00	Металл	0	-	-	0	-	-	нет	-
1992	Воловский округ	с.Волово	3я Молодежная	9	-	52.016408	37.881940	1	0,00	Металл	0	-	-	0	-	-	нет	-
1993	Воловский округ	с.Волово	3я Молодежная	25	-	52.015441	37.878211	1	0,00	Металл	0	-	-	0	-	-	нет	-
1994	Воловский округ	с.Волово	4я Молодежная	29	-	52.015151	37.877534	1	0,75	Металл	0	-	-	0	-	-	нет	-
1995	Воловский округ	с.Волово	Первомайская	24	-	52.014262	37.87149	3	0,75	Металл	0	-	-	0	-	-	нет	-
1996	Воловский округ	с.Волово	Первомайская	19	-	52.014318	37.874594	1	0,00	Металл	0	-	-	0	-	-	нет	-
1997	Воловский округ	с.Волово	Первомайская	23	-	52.014182	37.874154	1	0,00	Металл	0	-	-	0	-	-	нет	-
1998	Воловский округ	с.Волово	Первомайская	33	-	52.013266	37.871979	1	0,00	Металл	0	-	-	0	-	-	нет	-
1999	Воловский округ	с.Волово	Коммунальная	4	-	52.025279	37.883255	4	0,75	Металл	0	-	-	0	-	-	нет	-
2000	Воловский округ	с.Волово	Коммунальная	6	-	52.025512	37.882701	2	0,75	Металл	0	-	-	0	-	-	нет	-
2001	Воловский округ	с.Волово	Коммунальная	10	-	52.025831	37.881173	0	-	-	0	-	-	1	8	Металл	нет	-
2002	Воловский округ	с.Волово	Крупской	3	-	52.019283	37.884395	1	0,75	Металл	0	-	-	0	-	-	нет	-
2003	Воловский округ	с.Волово	Крупской	2	а	52.019072	37.885060	1	0,75	Металл	0	-	-	0	-	-	нет	-
2004	Воловский округ	с.Волово	Крупской	8	-	52.019830	37.885689	1	0,75	Металл	0	-	-	0	-	-	нет	-
2005	Воловский округ	с.Волово	Крупской	23	-	52.021505	37.885926	1	0,75	Металл	0	-	-	0	-	-	нет	-
2006	Воловский округ	с.Волово	Комсомольская	11	-	52.020227	37.878119	1	0,00	Металл	0	-	-	0	-	-	нет	-
2007	Воловский округ	с.Волово	Комсомольская	13	-	52.021027	37.878673	1	0,00	Металл	0	-	-	0	-	-	нет	-
2008	Воловский округ	с.Волово	Комсомольская	15	-	52.021608	37.878031	1	0,75	Металл	0	-	-	0	-	-	нет	-
2009	Воловский округ	с.Волово	Комсомольская	19	-	52.022442	37.877016	1	0,00	Металл	0	-	-	0	-	-	нет	-
2010	Воловский округ	с.Волово	Комсомольская	23	-	52.022873	37.876559	1	0,00	Металл	0	-	-	0	-	-	нет	-
2011	Воловский округ	с.Волово	Комсомольская	33	-	52.024446	37.875319	1	0,00	Металл	0	-	-	0	-	-	нет	-
2012	Воловский округ	с.Волово	Комсомольская	55	-	52.027598	37.873254	1	0,00	Металл	0	-	-	0	-	-	нет	-
2013	Воловский округ	с.Волово	Комсомольская	61	-	52.028545	37.870943	1	0,00	Металл	0	-	-	0	-	-	нет	-
2014	Воловский округ	с.Волово	Комсомольская	65	-	52.028777	37.869812	1	0,00	Металл	0	-	-	0	-	-	нет	-
2015	Воловский округ	с.Волово	Комсомольская	67	-	52.029066	37.868618	1	0,00	Металл	0	-	-	0	-	-	нет	-
2016	Воловский округ	с.Волово	Комсомольская	75	-	52.029715	37.866562	1	0,00	Металл	0	-	-	0	-	-	нет	-
2017	Воловский округ	с.Волово	Комсомольская	83	а	52.030379	37.863241	1	0,00	Металл	0	-	-	0	-	-	нет	-
2018	Воловский округ	с.Волово	Комсомольская	85	а	52.030681	37.861807	1	0,00	Металл	0	-	-	0	-	-	нет	-
2019	Воловский округ	с.Волово	Комсомольская	91	-	52.031587	37.857978	1	0,00	Металл	0	-	-	0	-	-	нет	-
2020	Воловский округ	с.Волово	Комсомольская	101	-	52.031643	37.855220	1	0,00	Металл	0	-	-	0	-	-	нет	-
2021	Воловский округ	с.Волово	Комсомольская	105	-	52.032150	37.854090	1	0,00	Металл	0	-	-	0	-	-	нет	-
2022	Воловский округ	с.Волово	Комсомольская	100	-	52.032780	37.851670	1	0,75	Металл	0	-	-	0	-	-	нет	-
2023	Воловский округ	с.Волово	Комсомольская	106	-	52.034898	37.852478	2	0,75	Металл	0	-	-	0	-	-	нет	-
2024	Воловский округ	с.Волово	пер. Комсомольский	7	-	52.023462	37.880788	1	0,75	Металл	0	-	-	0	-	-	нет	-
2025	Воловский округ	с.Волово	Ленина	2	-	52.024287	37.887313	2	0,75	Металл	0	-	-	0	-	-	нет	-
2026	Воловский округ	с.Волово	Ленина	21	-	52.022461	37.891623	3	0,75	Металл	0	-	-	0	-	-	нет	-
2027	Воловский округ	с.Волово	Ленина	48	-	52.020567	37.893686	2	0,75	Металл	0	-	-	0	-	-	нет	-
2028	Воловский округ	с.Волово	Береговая	2	-	52.023128	37.889191	2	0,75	Металл	0	-	-	0	-	-	нет	-
2029	Воловский округ	с.Волово	Береговая	16	б	52.022282	37.889684	1	0,75	Металл	0	-	-	0	-	-	нет	-
2030	Воловский округ	с.Волово	Береговая	24	-	52.021571	37.890382	3	0,75	Металл	0	-	-	0	-	-	нет	-
2031	Воловский округ	с.Волово	Береговая	28	-	52.021046	37.891103	1	0,00	Металл	0	-	-	0	-	-	нет	-
2032	Воловский округ	с.Волово	Береговая	38	-	52.020127	37.892093	2	0,75	Металл	0	-	-	0	-	-	нет	-
2033	Воловский округ	с.Волово	Береговая	48	-	52.019575	37.893025	2	0,75	Металл	0	-	-	0	-	-	нет	-
2034	Воловский округ	с.Волово	Береговая	29	-	52.018799	37.895039	1	0,00	Металл	0	-	-	0	-	-	нет	-
2035	Воловский округ	с.Волово	Береговая	56	б	52.019055	37.894382	1	0,00	Металл	0	-	-	0	-	-	нет	-
2036	Воловский округ	с.Волово	Строителей	4	-	52.021422	37.901422	1	0,00	Металл	0	-	-	0	-	-	нет	-
2037	Воловский округ	с.Волово	Строителей	6	-	52.021422	37.901422	1	0,00	Металл	0	-	-	0	-	-	нет	-
2038	Воловский округ	с.Волово	Строителей	2	-	52.020311	37.898739	1	0,00	Металл	0	-	-	0	-	-	нет	-
2039	Воловский округ	с.Волово	Строителей	4	-	52.020237	37.898960	1	0,00	Металл	0	-	-	0	-	-	нет	-
2040	Воловский округ	с.Волово	Строителей	6	-	52.020379	37.899694	1	0,75	Металл	0	-	-	0	-	-	нет	-

Приложение 2 к приказу управления экологии и природных ресурсов Липецкой области
Приложение А6. Реестр контейнерных площадок (по данным РО) Елецкая зона.

№ п/п	Данные о нахождении мест (площадок) накопления твердых коммунальных отходов							Контейнеры для несортированных отходов			Контейнеры для утилизируемых отходов (раздельный сбор)			Контейнеры для сбора крупногабаритных отходов			Точка бестарного сбора (да/нет)	Примечание
	Муниципальное образование	Населенный пункт	Улица	Дом	Корпус/ Строение	Широта	Долгота	Кол-во	Емкость (отдельного контейнера)	Материал контейнера	Кол-во	Емкость	Материал контейнера	Кол-во	Емкость	Материал контейнера		
2041	Воловский округ	с.Волово	Строителей	18	-	52.021751	37.902113	0	-	-	0	-	-	1	8	Металл	нет	-
2042	Воловский округ	с.Волово	Строителей	-	-	52.022615	37.907514	2	0,75	Металл	0	-	-	0	-	-	нет	-
2043	Воловский округ	с.Волово	Литвинова	3	-	52.019800	37.897298	2	0,75	Металл	0	-	-	0	-	-	нет	-
2044	Воловский округ	с.Волово	Литвинова	24	-	52.018642	37.901040	1	0,00	Металл	0	-	-	0	-	-	нет	-
2045	Воловский округ	с.Волово	Литвинова	26	б	52.018763	37.902184	1	0,75	Металл	0	-	-	0	-	-	нет	-
2046	Воловский округ	с.Волово	Литвинова	19	-	52.017869	37.903606	1	0,00	Металл	0	-	-	0	-	-	нет	-
2047	Воловский округ	с.Волово	Литвинова	37	-	52.019644	37.902777	1	0,00	Металл	0	-	-	0	-	-	нет	-
2048	Воловский округ	с.Волово	Литвинова	33	-	52.019432	37.905522	1	0,00	Металл	0	-	-	0	-	-	нет	-
2049	Воловский округ	с.Волово	В.Бачурина	12	-	52.023589	37.894829	1	0,00	Металл	0	-	-	0	-	-	нет	-
2050	Воловский округ	с.Волово	Мира	1	-	52.025287	37.894586	1	0,00	Металл	0	-	-	0	-	-	нет	-
2051	Воловский округ	с.Волово	Мира	5	-	52.026692	37.893214	1	0,00	Металл	0	-	-	0	-	-	нет	-
2052	Воловский округ	с.Волово	Мира	11	-	52.025889	37.894379	1	0,00	Металл	0	-	-	0	-	-	нет	-
2053	Воловский округ	с.Волово	Мира	4	-	52.025180	37.893214	2	0,75	Металл	0	-	-	0	-	-	нет	-
2054	Воловский округ	с.Волово	Мира	19	-	52.027653	37.895628	1	0,00	Металл	0	-	-	0	-	-	нет	-
2055	Воловский округ	с.Волово	Мира	5	-	52.030095	37.895406	1	0,75	Металл	0	-	-	0	-	-	нет	-
2056	Воловский округ	с.Волово	Заречная	3	-	52.033152	37.870523	1	0,00	Металл	0	-	-	0	-	-	нет	-
2057	Воловский округ	с.Волово	Заречная	10	-	52.035687	37.870725	1	0,00	Металл	0	-	-	0	-	-	нет	-
2058	Воловский округ	с.Волово	Заречная	19	а	52.033225	37.864971	1	0,00	Металл	0	-	-	0	-	-	нет	-
2059	Воловский округ	с.Волово	Заречная	64	-	52.038155	37.854177	1	0,00	Металл	0	-	-	0	-	-	нет	-
2060	Воловский округ	с.Волово	Заречная	58	-	52.037643	37.855980	1	0,00	Металл	0	-	-	0	-	-	нет	-
2061	Воловский округ	с.Волово	Заречная	51	-	52.037989	37.854608	1	0,00	Металл	0	-	-	0	-	-	нет	-
2062	Воловский округ	с.Волово	Заречная	41	-	52.036956	37.858435	1	0,00	Металл	0	-	-	0	-	-	нет	-
2063	Воловский округ	с.Волово	Заречная	43	-	52.037226	37.857373	1	0,00	Металл	0	-	-	0	-	-	нет	-
2064	Воловский округ	с.Волово	Заречная	48	-	52.036082	37.861988	1	0,00	Металл	0	-	-	0	-	-	нет	-
2065	Воловский округ	с.Волово	Заречная	42	-	52.035393	37.864463	1	0,00	Металл	0	-	-	0	-	-	нет	-
2066	Воловский округ	с.Волово	Заречная	37	-	52.036335	37.859044	1	0,75	Металл	0	-	-	0	-	-	нет	-
2067	Воловский округ	с.Волово	пер.Почтовый	1	-	52.027591	37.884056	1	0,00	Металл	0	-	-	0	-	-	нет	-
2068	Воловский округ	с.Волово	Почтовая	9	-	52.026907	37.884179	2	0,75	Металл	0	-	-	0	-	-	нет	-
2069	Воловский округ	с.Волово	Почтовая	21	-	52.027670	37.882809	2	0,75	Металл	0	-	-	0	-	-	нет	-
2070	Воловский округ	с.Волово	Почтовая	26	-	52.029427	37.880374	1	0,00	Металл	0	-	-	0	-	-	нет	-
2071	Воловский округ	с.Волово	Почтовая	34	-	52.030825	37.878823	2	0,75	Металл	0	-	-	0	-	-	нет	-
2072	Воловский округ	с.Волово	Почтовая	29	-	52.027984	37.882135	1	0,00	Металл	0	-	-	0	-	-	нет	-
2073	Воловский округ	с.Волово	Почтовая	32	-	52.027984	37.882135	1	0,00	Металл	0	-	-	0	-	-	нет	-
2074	Воловский округ	с.Волово	Почтовая	40	-	52.027984	37.882135	1	0,00	Металл	0	-	-	0	-	-	нет	-
2075	Воловский округ	с.Волово	Почтовая	47	-	52.027984	37.882135	1	0,00	Металл	0	-	-	0	-	-	нет	-
2076	Воловский округ	с.Волово	Пролетарская	23	-	52.031220	37.881030	1	0,00	Металл	0	-	-	0	-	-	нет	-
2077	Воловский округ	с.Волово	Пролетарская	2	-	52.028392	37.885469	1	0,75	Металл	0	-	-	0	-	-	нет	-
2078	Воловский округ	с.Волово	Пролетарская	10	-	52.029758	37.883646	0	-	-	0	-	-	1	8	Металл	нет	-
2079	Воловский округ	с.Волово	Пролетарская	12	-	52.030718	37.882124	1	0,00	Металл	0	-	-	0	-	-	нет	-
2080	Воловский округ	с.Волово	Пролетарская	25	-	52.031930	37.878942	1	0,00	Металл	0	-	-	0	-	-	нет	-
2081	Воловский округ	с.Волово	Пролетарская	35	-	52.032740	37.876247	1	0,00	Металл	0	-	-	0	-	-	нет	-
2082	Воловский округ	с.Волово	Пролетарская	43	-	52.034069	37.876375	1	0,00	Металл	0	-	-	0	-	-	нет	-
2083	Воловский округ	с.Волово	Пролетарская	45	-	52.034663	37.876781	1	0,00	Металл	0	-	-	0	-	-	нет	-
2084	Воловский округ	с.Волово	Пролетарская	67	-	52.037580	37.880190	1	0,00	Металл	0	-	-	0	-	-	нет	-
2085	Воловский округ	с.Волово	Октябрьская	4	-	52.031336	37.885645	1	0,00	Металл	0	-	-	0	-	-	нет	-
2086	Воловский округ	с.Волово	Октябрьская	8	-	52.031576	37.884618	1	0,75	Металл	0	-	-	0	-	-	нет	-
2087	Воловский округ	с.Волово	Октябрьская	18	-	52.032617	37.880269	1	0,75	Металл	0	-	-	0	-	-	нет	-
2088	Воловский округ	с.Волово	Октябрьская	32	-	52.033504	37.877830	1	0,00	Металл	0	-	-	0	-	-	нет	-
2089	Воловский округ	с.Волово	Юбилейная	3	-	52.033658	37.881282	1	0,00	Металл	0	-	-	0	-	-	нет	-
2090	Воловский округ	с.Волово	Юбилейная	13	-	52.034810	37.878789	1	0,00	Металл	0	-	-	0	-	-	нет	-
2091	Воловский округ	с.Волово	Юбилейная	19	-	52.035180	37.879866	1	0,00	Металл	0	-	-	0	-	-	нет	-
2092	Воловский округ	с.Волово	Юбилейная	-	-	52.033099	37.882078	4	0,75	Металл	0	-	-	0	-	-	нет	-
2093	Воловский округ	с.Волово	Юбилейная	21	-	52.035867	37.880113	1	0,00	Металл	0	-	-	0	-	-	нет	-
2094	Воловский округ	с.Волово	Дорожная	9	-	52.031864	37.889752	0	-	-	0	-	-	1	8	Металл	нет	-
2095	Воловский округ	с.Волово	Парковая	10	-	52.031124	37.892598	1	0,75	Металл	0	-	-	0	-	-	нет	-
2096	Воловский округ	с.Волово	Парковая	14	-	52.031764	37.893389	1	0,75	Металл	0	-	-	0	-	-	нет	-
2097	Воловский округ	с.Волово	Парковая	-	-	52.027596	37.889054	2	0,75	Металл	0	-	-	0	-	-	нет	-
2098	Воловский округ	с.Волово	Спортивная	3	-	52.028191	37.895352	1	0,00	Металл	0	-	-	0	-	-	нет	-
2099	Воловский округ	с.Волово	Спортивная	5	-	52.028434	37.894514	1	0,00	Металл	0	-	-	0	-	-	нет	-
2100	Воловский округ	с.Волово	Спортивная	9	-	52.028575	37.893934	1	0,00	Металл	0	-	-	0	-	-	нет	-

Приложение 2 к приказу управления экологии и природных ресурсов Липецкой области
Приложение А6. Реестр контейнерных площадок (по данным РО) Елецкая зона.

№ п/п	Данные о нахождении мест (площадок) накопления твердых коммунальных отходов							Контейнеры для несортированных отходов			Контейнеры для утилизируемых отходов (раздельный сбор)			Контейнеры для сбора крупногабаритных отходов			Точка бестарного сбора (да/нет)	Примечание
	Муниципальное образование	Населенный пункт	Улица	Дом	Корпус/ Строение	Широта	Долгота	Кол-во	Емкость (отдельного контейнера)	Материал контейнера	Кол-во	Емкость	Материал контейнера	Кол-во	Емкость	Материал контейнера		
2101	Воловский округ	с.Волово	Спортивная	17	-	52.028770	37.893249	1	0,00	Металл	0	-	-	0	-	-	нет	-
2102	Воловский округ	с.Волово	Новая	1	-	52.029629	37.892514	0	-	-	0	-	-	1	8	Металл	нет	-
2103	Воловский округ	с.Волово	Новая	22	-	52.027761	37.898977	0	-	-	0	-	-	1	8	Металл	нет	-
2104	Воловский округ	с.Волово	Солнечная	4	-	52.033204	37.895555	0	-	-	0	-	-	1	8	Металл	нет	-
2105	Воловский округ	с.Волово	Полевая	16	б	52.029458	37.898426	1	0,75	Металл	0	-	-	0	-	-	нет	-
2106	Воловский округ	с.Волово	Ленина	8	-	52.023473	37.890040	1	0,00	Металл	0	-	-	0	-	-	нет	-
2107	Воловский округ	с.Волово	Ленина	2	д	52.023473	37.890040	1	0,00	Металл	0	-	-	0	-	-	нет	-
2108	Воловский округ	с.Волово	Ленина	2	г	52.023473	37.890040	1	0,00	Металл	0	-	-	0	-	-	нет	-
2109	Воловский округ	с.Волово	Ленина	2	-	52.023473	37.890040	2	0,75	Металл	0	-	-	0	-	-	нет	-
2110	Воловский округ	с.Волово	Советская	-	-	52.024997	37.885136	3	0,75	Металл	0	-	-	0	-	-	нет	-
2111	Воловский округ	с.Волово	Ленина	5	-	52.024199	37.887507	1	0,00	Металл	0	-	-	0	-	-	нет	-
2112	Воловский округ	с.Волово	Ленина	11	-	52.024155	37.891073	4	0,75	Металл	0	-	-	0	-	-	нет	-
2113	Воловский округ	с.Волово	Ленина	10	-	52.023473	37.890040	14	0,75	Металл	0	-	-	0	-	-	нет	-
2114	Воловский округ	с.Волово	Советская	110	-	52.035597	37.886142	1	0,00	Металл	0	-	-	0	-	-	нет	-
2115	Воловский округ	с.Волово	Советская	77	-	52.026815	37.885630	2	0,75	Металл	0	-	-	0	-	-	нет	-
2116	Воловский округ	с.Волово	Советская	100	-	52.024997	37.885136	3	0,75	Металл	0	-	-	0	-	-	нет	-
2117	Воловский округ	с.Волово	Пролетарская	8	-	52.031220	37.881030	1	0,00	Металл	0	-	-	0	-	-	нет	-
2118	Воловский округ	с.Волово	Советская	122	-	52.050492	37.965113	3	0,75	Металл	0	-	-	0	-	-	нет	-
2119	Воловский округ	с.Волово	Советская	115	-	52.035597	37.886142	8	0,75	Металл	0	-	-	0	-	-	нет	-
2120	Воловский округ	с.Волово	Советская	132	-	52.035292	37.887480	1	0,00	Металл	0	-	-	0	-	-	нет	-
2121	Воловский округ	с.Волово	Советская	107	-	52.035292	37.887480	2	0,75	Металл	0	-	-	0	-	-	нет	-
2122	Воловский округ	с.Волово	Дорожная	2	а	52.031114	37.890660	1	1,10	Пластик	0	-	-	0	-	-	нет	-
2123	Воловский округ	с.Волово	Советская	55	-	52.025069	37.884740	1	0,00	Металл	0	-	-	0	-	-	нет	-
2124	Воловский округ	с.Волово	Первомайская	23	-	51.929502	38.07813	1	0,00	Металл	0	-	-	0	-	-	нет	-
2125	Воловский округ	с.Волово	Первомайская	2	а	52.012787	37.869101	1	0,00	Металл	0	-	-	0	-	-	нет	-
2126	Воловский округ	с.Волово	Первомайская	11	-	52.014965	37.875712	1	0,75	Металл	0	-	-	0	-	-	нет	-
2127	Воловский округ	с.Волово	Первомайская	56	б	52.012787	37.869101	2	0,75	Металл	0	-	-	0	-	-	нет	-
2128	Воловский округ	с.Волово	Советская	1	-	52.024997	37.885136	3	0,75	Металл	0	-	-	0	-	-	нет	-
2129	Воловский округ	с.Волово	Почтовая	2	-	52.027411	37.884472	1	1,10	Пластик	0	-	-	0	-	-	нет	-
2130	Воловский округ	с.Волово	Советская	-	-	52.024997	37.885136	1	0,00	Металл	0	-	-	0	-	-	нет	-
2131	Воловский округ	Гатище	Солнечная	3	-	52.209274	37.948367	1	0,00	Металл	0	-	-	0	-	-	нет	-
2132	Воловский округ	Гатище	Солнечная	13	-	52.210801	37.945171	2	0,75	Металл	0	-	-	0	-	-	нет	-
2133	Воловский округ	Гатище	Центральная	6	-	52.211503	37.949630	1	0,00	Металл	0	-	-	0	-	-	нет	-
2134	Воловский округ	Гатище	Центральная	14	-	52.211909	37.948033	2	0,75	Металл	0	-	-	0	-	-	нет	-
2135	Воловский округ	Гатище	Центральная	8	-	52.211608	37.941914	1	0,00	Металл	0	-	-	0	-	-	нет	-
2136	Воловский округ	Гатище	Центральная	43	-	52.213570	37.941334	2	0,75	Металл	0	-	-	0	-	-	нет	-
2137	Воловский округ	Гатище	им генерала Трубникова	12	-	52.219797	37.936205	1	0,75	Металл	0	-	-	0	-	-	нет	-
2138	Воловский округ	Гатище	им генерала Трубникова	20	-	52.217676	37.943905	1	0,75	Металл	0	-	-	0	-	-	нет	-
2139	Воловский округ	Гатище	им генерала Трубникова	43	-	52.214201	37.966260	1	0,75	Металл	0	-	-	0	-	-	нет	-
2140	Воловский округ	Гатище	Береговая	4	-	52.215954	37.947425	1	0,75	Металл	0	-	-	0	-	-	нет	-
2141	Воловский округ	Гатище	Береговая	22	-	52.212190	37.960676	1	0,75	Металл	0	-	-	0	-	-	нет	-
2142	Воловский округ	Гатище	Северная	20	-	52.209967	37.938714	1	0,75	Металл	0	-	-	0	-	-	нет	-
2143	Воловский округ	Гатище	Северная	37	-	52.213488	37.937157	1	0,75	Металл	0	-	-	0	-	-	нет	-
2144	Воловский округ	Гатище	Северная	9	-	52.210153	37.943161	1	0,75	Металл	0	-	-	0	-	-	нет	-
2145	Воловский округ	Пикалово	Дорожная	4	-	52.215544	37.995954	1	0,75	Металл	0	-	-	0	-	-	нет	-
2146	Воловский округ	Пикалово	Дорожная	16	б	52.210763	37.993326	1	0,75	Металл	0	-	-	0	-	-	нет	-
2147	Воловский округ	Пикалово	Заречная	14	-	52.221686	37.997149	1	0,75	Металл	0	-	-	0	-	-	нет	-
2148	Воловский округ	Пикалово	Заречная	52	-	52.213062	38.005733	1	0,75	Металл	0	-	-	0	-	-	нет	-
2149	Воловский округ	Пикалово	Заречная	88	-	52.213529	38.003390	1	0,75	Металл	0	-	-	0	-	-	нет	-
2150	Воловский округ	Пикалово	Луговая	3	-	52.220336	37.996184	1	0,75	Металл	0	-	-	0	-	-	нет	-
2151	Воловский округ	Пикалово	Луговая	34	-	52.221966	37.990027	1	0,75	Металл	0	-	-	0	-	-	нет	-
2152	Воловский округ	Пикалово	Луговая	6	-	52.218635	37.998241	0	-	-	0	-	-	1	8	Металл	нет	-
2153	Воловский округ	Гатище	Северная	23	-	52.210403	37.930112	0	-	-	0	-	-	1	8	Металл	нет	-
2154	Воловский округ	Гатище	Центральная	18	-	52.213570	37.941334	0	-	-	0	-	-	1	8	Металл	нет	-
2155	Воловский округ	Гатище	им генерала Трубникова	58	-	52.219146	37.953943	0	-	-	0	-	-	1	8	Металл	нет	-
2156	Воловский округ	Гатище	им генерала Трубникова	49	-	52.213938	37.968775	1	0,75	Металл	0	-	-	0	-	-	нет	-
2157	Воловский округ	Гатище	Береговая	32	-	52.211010	37.966046	1	0,75	Металл	0	-	-	0	-	-	нет	-
2158	Воловский округ	Гатище	Береговая	46	-	52.207312	37.959609	1	0,75	Металл	0	-	-	0	-	-	нет	-
2159	Воловский округ	Гатище	Северная	58	-	52.213570	37.941334	1	0,75	Металл	0	-	-	0	-	-	нет	-
2160	Воловский округ	с.Замарайка	Центральная	1	-	52.06715	37.802618	4	0,75	Металл	0	-	-	0	-	-	нет	-

Приложение 2 к приказу управления экологии и природных ресурсов Липецкой области
Приложение А6. Реестр контейнерных площадок (по данным РО) Елецкая зона.

№ п/п	Данные о нахождении мест (площадок) накопления твердых коммунальных отходов							Контейнеры для несортированных отходов			Контейнеры для утилизируемых отходов (раздельный сбор)			Контейнеры для сбора крупногабаритных отходов			Точка бестарного сбора (да/нет)	Примечание
	Муниципальное образование	Населенный пункт	Улица	Дом	Корпус/ Строение	Широта	Долгота	Кол-во	Емкость (отдельного контейнера)	Материал контейнера	Кол-во	Емкость	Материал контейнера	Кол-во	Емкость	Материал контейнера		
2161	Воловский округ	с.Замарайка	Центральная	2	-	52.067145	37.803444	1	0,00	Металл	0	-	-	0	-	-	нет	-
2162	Воловский округ	с.Замарайка	Центральная	5	-	52.066135	37.798466	2	0,75	Металл	0	-	-	0	-	-	нет	-
2163	Воловский округ	с.Замарайка	Центральная	42	-	52.067922	37.797055	1	0,00	Металл	0	-	-	0	-	-	нет	-
2164	Воловский округ	с.Замарайка	Молодежная	8	-	52.062831	37.802867	1	0,00	Металл	0	-	-	0	-	-	нет	-
2165	Воловский округ	с.Замарайка	Дорожная	35	-	52.061324	37.82219	1	0,75	Металл	0	-	-	0	-	-	нет	-
2166	Воловский округ	с.Замарайка	Молодежная	9	-	52.06283	37.803965	2	0,75	Металл	0	-	-	0	-	-	нет	-
2167	Воловский округ	с.Замарайка	Молодежная	15	-	52.061534	37.802781	2	0,75	Металл	0	-	-	0	-	-	нет	-
2168	Воловский округ	с.Замарайка	Молодежная	20	-	52.064009	37.800755	2	0,75	Металл	0	-	-	0	-	-	нет	-
2169	Воловский округ	с.Замарайка	Молодежная	22	-	52.064712	37.798156	2	0,75	Металл	0	-	-	0	-	-	нет	-
2170	Воловский округ	с.Замарайка	Дорожная	13	-	52.066086	37.810816	2	0,75	Металл	0	-	-	0	-	-	нет	-
2171	Воловский округ	с.Замарайка	Дорожная	15	-	52.065586	37.81461	1	0,00	Металл	0	-	-	0	-	-	нет	-
2172	Воловский округ	с.Турчаново	Луговая	5	-	52.101237	37.820168	3	0,75	Металл	0	-	-	0	-	-	нет	-
2173	Воловский округ	с.Турчаново	Луговая	1	-	52.10067	37.817232	0	-	-	0	-	-	1	8	Металл	нет	-
2174	Воловский округ	с.Турчаново	Луговая	9	-	52.098864	37.82102	1	0,75	Металл	0	-	-	0	-	-	нет	-
2175	Воловский округ	д.Петровское	Полевая	14	-	52.105426	37.816971	1	0,75	Металл	0	-	-	0	-	-	нет	-
2176	Воловский округ	с.Замарайка	Дорожная	27	-	52.06409	37.81698	1	0,75	Металл	0	-	-	0	-	-	нет	-
2177	Воловский округ	с.Замарайка	Дорожная	5	-	52.066426	37.80682	1	0,75	Металл	0	-	-	0	-	-	нет	-
2178	Воловский округ	с.Замарайка	Центральная	37	-	52.068004	37.794269	2	0,75	Металл	0	-	-	0	-	-	нет	-
2179	Воловский округ	д.Воронцовка	Садовая	7	-	52.07003	37.788653	1	0,75	Металл	0	-	-	0	-	-	нет	-
2180	Воловский округ	д.Воронцовка	Садовая	23	-	52.071572	37.782836	1	0,75	Металл	0	-	-	1	8	Металл	нет	-
2181	Воловский округ	д.Воронцовка	Садовая	31	-	52.075255	37.773502	1	0,75	Металл	0	-	-	0	-	-	нет	-
2182	Воловский округ	д.Воронцовка	Садовая	36	-	52.075415	37.773502	1	0,75	Металл	0	-	-	0	-	-	нет	-
2183	Воловский округ	с.Замарайка	Заречная	7	-	52.071875	37.807359	1	0,75	Металл	0	-	-	0	-	-	нет	-
2184	Воловский округ	с.Замарайка	Заречная	14	-	52.072512	37.803221	2	0,75	Металл	0	-	-	0	-	-	нет	-
2185	Воловский округ	д.Воронцовка	Садовая	2	-	52.0718	37.794882	1	0,75	Металл	0	-	-	0	-	-	нет	-
2186	Воловский округ	д.Вислый колодезь	Докучаевская	2	-	52.095967	37.803425	1	0,75	Металл	0	-	-	0	-	-	нет	-
2187	Воловский округ	с.Замарайка	Молодежная	17	-	52.064186	37.803028	1	0,75	Металл	0	-	-	1	8	Металл	нет	-
2188	Воловский округ	д.Александровка	Родниковая	34	-	52.099973	38.048473	3	0,75	Металл	0	-	-	0	-	-	нет	-
2189	Воловский округ	д.Александровка	Родниковая	46	-	52.100805	38.055102	1	0,75	Металл	0	-	-	0	-	-	нет	-
2190	Воловский округ	д.Александровка	Родниковая	5	-	52.095947	38.039873	1	0,75	Металл	0	-	-	0	-	-	нет	-
2191	Воловский округ	д.Александровка	Родниковая	12	-	52.097153	38.044345	1	0,75	Металл	0	-	-	0	-	-	нет	-
2192	Воловский округ	д.Александровка	Родниковая	18	-	52.097846	38.047397	1	0,75	Металл	0	-	-	0	-	-	нет	-
2193	Воловский округ	д.Алексеевка	Центральная	6	-	52.108384	37.912730	1	0,75	Металл	0	-	-	0	-	-	нет	-
2194	Воловский округ	д.Алексеевка	Центральная	26	-	52.107469	37.904799	1	0,75	Металл	0	-	-	0	-	-	нет	-
2195	Воловский округ	д.Алексеевка	Центральная	33	-	52.107038	37.901795	1	0,75	Металл	0	-	-	0	-	-	нет	-
2196	Воловский округ	д.Алексеевка	Центральная	44	-	52.105423	37.899028	1	0,75	Металл	0	-	-	0	-	-	нет	-
2197	Воловский округ	д.Алексеевка	Центральная	14	-	52.105233	37.904956	0	-	-	0	-	-	1	8	Металл	нет	-
2198	Воловский округ	д.Натальевка	Заречная	9	-	52.096330	38.053285	2	0,75	Металл	0	-	-	0	-	-	нет	-
2199	Воловский округ	д.Натальевка	Заречная	18	-	52.095215	38.049557	1	0,75	Металл	0	-	-	0	-	-	нет	-
2200	Воловский округ	д.Натальевка	Заречная	36	-	52.092677	38.042516	2	0,75	Металл	0	-	-	0	-	-	нет	-
2201	Воловский округ	д.Натальевка	Заречная	47	-	52.091927	38.040359	1	0,75	Металл	0	-	-	0	-	-	нет	-
2202	Воловский округ	д.Новая Слободка	Садовая	10	-	52.114453	37.906600	1	0,75	Металл	0	-	-	0	-	-	нет	-
2203	Воловский округ	д.Новая Слободка	Садовая	13	-	52.113236	37.907457	1	0,75	Металл	0	-	-	0	-	-	нет	-
2204	Воловский округ	д.Новая Слободка	Садовая	16	б	52.112185	37.908284	2	0,75	Металл	0	-	-	0	-	-	нет	-
2205	Воловский округ	д.Новая Слободка	Садовая	26	-	52.111147	37.914980	1	0,75	Металл	0	-	-	0	-	-	нет	-
2206	Воловский округ	д.Новая Слободка	Школьная	6	-	52.111781	37.906248	1	0,75	Металл	0	-	-	0	-	-	нет	-
2207	Воловский округ	д.Новая Слободка	Школьная	12	-	52.112757	37.905344	2	0,75	Металл	0	-	-	0	-	-	нет	-
2208	Воловский округ	с. Захаровка	Бамовская	6	-	52.100437	37.970066	2	0,75	Металл	0	-	-	0	-	-	нет	-
2209	Воловский округ	с. Захаровка	Бамовская	8	-	52.100917	37.970272	2	0,75	Металл	0	-	-	0	-	-	нет	-
2210	Воловский округ	с. Захаровка	Бамовская	15	-	52.102501	37.971124	2	0,75	Металл	0	-	-	0	-	-	нет	-
2211	Воловский округ	с. Захаровка	Бамовская	-	-	52.098671	37.967950	1	0,75	Металл	0	-	-	0	-	-	нет	-
2212	Воловский округ	с. Захаровка	Бамовская	33	-	52.098244	37.966351	1	0,75	Металл	0	-	-	0	-	-	нет	-
2213	Воловский округ	с. Захаровка	Береговая	3	-	52.096520	37.961025	1	0,75	Металл	0	-	-	0	-	-	нет	-
2214	Воловский округ	с. Захаровка	Береговая	7	-	52.095793	37.961930	2	0,75	Металл	0	-	-	0	-	-	нет	-
2215	Воловский округ	с. Захаровка	Береговая	12	-	52.095405	37.963218	1	0,75	Металл	0	-	-	0	-	-	нет	-
2216	Воловский округ	с. Захаровка	Береговая	24	-	52.094418	37.967820	1	0,75	Металл	0	-	-	0	-	-	нет	-
2217	Воловский округ	с. Захаровка	Береговая	30	-	52.093658	37.969974	1	0,75	Металл	0	-	-	0	-	-	нет	-
2218	Воловский округ	с. Захаровка	Береговая	38	-	52.091776	37.974762	1	0,75	Металл	0	-	-	0	-	-	нет	-
2219	Воловский округ	с. Захаровка	Садовая	12	-	52.100083	37.954294	3	0,75	Металл	0	-	-	0	-	-	нет	-
2220	Воловский округ	с. Захаровка	Сельская	43	-	52.097389	37.948920	2	0,75	Металл	0	-	-	0	-	-	нет	-

Приложение 2 к приказу управления экологии и природных ресурсов Липецкой области
Приложение А6. Реестр контейнерных площадок (по данным РО) Елецкая зона.

№ п/п	Данные о нахождении мест (площадок) накопления твердых коммунальных отходов							Контейнеры для несортированных отходов			Контейнеры для утилизируемых отходов (раздельный сбор)			Контейнеры для сбора крупногабаритных отходов			Точка бестарного сбора (да/нет)	Примечание
	Муниципальное образование	Населенный пункт	Улица	Дом	Корпус/ Строение	Широта	Долгота	Кол-во	Емкость (отдельного контейнера)	Материал контейнера	Кол-во	Емкость	Материал контейнера	Кол-во	Емкость	Материал контейнера		
2221	Воловский округ	с. Захаровка	Сельская	30	-	52.099263	37.954032	1	0,75	Металл	0	-	-	0	-	-	нет	-
2222	Воловский округ	с. Захаровка	Сельская	29	-	52.098077	37.952410	1	0,75	Металл	0	-	-	0	-	-	нет	-
2223	Воловский округ	с. Захаровка	Сельская	23	-	52.098369	37.953730	1	0,75	Металл	0	-	-	0	-	-	нет	-
2224	Воловский округ	с. Захаровка	Сельская	11	-	52.098693	37.955950	1	0,75	Металл	0	-	-	0	-	-	нет	-
2225	Воловский округ	с. Захаровка	Сельская	5	-	52.098898	37.957306	1	0,75	Металл	0	-	-	0	-	-	нет	-
2226	Воловский округ	с.Захаровка	Чадаевская	16	б	52.104363	37.94888	0	-	-	0	-	-	1	8	Металл	нет	-
2227	Воловский округ	с. Захаровка	Школьная	29	-	52.101025	37.963097	1	0,00	Металл	0	-	-	0	-	-	нет	-
2228	Воловский округ	с. Захаровка	Школьная	10	-	52.101004	37.962084	1	0,00	Металл	0	-	-	0	-	-	нет	-
2229	Воловский округ	с. Захаровка	Школьная	22	-	52.100978	37.960737	1	0,00	Металл	0	-	-	0	-	-	нет	-
2230	Воловский округ	с. Захаровка	Школьная	18	-	52.101640	37.959880	1	0,00	Металл	0	-	-	0	-	-	нет	-
2231	Воловский округ	с. Захаровка	Школьная	14	-	52.103030	37.958486	1	0,75	Металл	0	-	-	0	-	-	нет	-
2232	Воловский округ	с. Захаровка	Школьная	1	-	52.103360	37.962995	2	0,75	Металл	0	-	-	0	-	-	нет	-
2233	Воловский округ	с. Захаровка	Школьная	3	-	52.104131	37.960680	1	0,00	Металл	0	-	-	0	-	-	нет	-
2234	Воловский округ	с. Захаровка	Школьная	45	-	52.104779	37.963381	1	0,75	Металл	0	-	-	0	-	-	нет	-
2235	Воловский округ	с. Захаровка	Школьная	36	-	52.103522	37.963461	2	0,75	Металл	0	-	-	0	-	-	нет	-
2236	Воловский округ	с. Захаровка	Школьная	16	2	52.102340	37.959202	1	0,75	Металл	0	-	-	0	-	-	нет	-
2237	Воловский округ	с. Захаровка	Чадаевская	-	-	52.107924	37.947613	1	0,75	Металл	0	-	-	0	-	-	нет	-
2238	Воловский округ	с. Захаровка	Пруд возле дороги Алексеевка2я	-	-	52.101754	38.014258	1	0,75	Металл	0	-	-	0	-	-	нет	-
2239	Воловский округ	с. Захаровка	Старое кладбище	-	-	52.098724	37.967359	1	0,75	Металл	0	-	-	0	-	-	нет	-
2240	Воловский округ	с. Захаровка	Новое кладбище	-	-	52.099795	37.969333	1	0,75	Металл	0	-	-	0	-	-	нет	-
2241	Воловский округ	д. Алексеевка	Кладбище	-	-	52.105765	37.907463	1	0,75	Металл	0	-	-	0	-	-	нет	-
2242	Воловский округ	д. Алексеевка	Кладбище	-	-	52.095425	38.037296	1	0,75	Металл	0	-	-	0	-	-	нет	-
2243	Воловский округ	Липовец	Советская	30	-	52.010298	37.968221	1	0,00	Металл	0	-	-	0	-	-	нет	-
2244	Воловский округ	Липовец	Советская	73	-	52.010298	37.968221	1	0,00	Металл	0	-	-	0	-	-	нет	-
2245	Воловский округ	д.Емильевка	Молодежная	1	-	52.006886	37.881271	1	0,00	Металл	0	-	-	0	-	-	нет	-
2246	Воловский округ	д.Емильевка	Молодежная	7	-	52.005794	37.980177	1	0,00	Металл	0	-	-	0	-	-	нет	-
2247	Воловский округ	д.Емильевка	Молодежная	15	-	52.006726	37.977962	1	0,00	Металл	0	-	-	0	-	-	нет	-
2248	Воловский округ	д. Емильевка	Молодежная	20	-	52.007909	37.976535	1	0,00	Металл	0	-	-	0	-	-	нет	-
2249	Воловский округ	д. Емильевка	Молодежная	30	-	52.004032	37.975088	1	0,00	Металл	0	-	-	0	-	-	нет	-
2250	Воловский округ	д. Емильевка	Молодежная	38	-	52.005508	37.971730	1	0,00	Металл	0	-	-	0	-	-	нет	-
2251	Воловский округ	д. Емильевка	Молодежная	56	б	52.005536	37.966295	1	0,00	Металл	0	-	-	0	-	-	нет	-
2252	Воловский округ	д. Емильевка	Молодежная	70	-	52.005702	37.960050	1	0,00	Металл	0	-	-	0	-	-	нет	-
2253	Воловский округ	с.. Липовец	Советская	50	-	52.010153	37.964875	1	0,00	Металл	0	-	-	0	-	-	нет	-
2254	Воловский округ	с.. Липовец	Советская	1	-	52.010412	37.978203	1	0,00	Металл	0	-	-	0	-	-	нет	-
2255	Воловский округ	с.. Липовец	Советская	5	-	52.012040	37.977602	1	0,00	Металл	0	-	-	0	-	-	нет	-
2256	Воловский округ	с.. Липовец	Советская	23	-	52.011842	37.975583	1	0,00	Металл	0	-	-	0	-	-	нет	-
2257	Воловский округ	с.. Липовец	Советская	60	-	52.009833	37.959791	1	0,00	Металл	0	-	-	0	-	-	нет	-
2258	Воловский округ	с.. Липовец	Советская	82	-	52.010815	37.948965	1	0,00	Металл	0	-	-	0	-	-	нет	-
2259	Воловский округ	с.. Липовец	Советская	99	-	52.008761	37.96652	1	0,00	Металл	0	-	-	0	-	-	нет	-
2260	Воловский округ	с.. Липовец	Советская	109	-	52.005176	37.943005	1	0,00	Металл	0	-	-	0	-	-	нет	-
2261	Воловский округ	д. Самарино	Заречная	3	-	52.01261	38.021167	1	0,00	Металл	0	-	-	0	-	-	нет	-
2262	Воловский округ	д. Самарино	Заречная	9	-	52.013560	38.026749	1	0,00	Металл	0	-	-	0	-	-	нет	-
2263	Воловский округ	д. Самарино	Заречная	26	б	52.009511	38.034190	1	0,00	Металл	0	-	-	0	-	-	нет	-
2264	Воловский округ	д. Самарино	Заречная	30	-	52.000050	38.036183	1	0,00	Металл	0	-	-	0	-	-	нет	-
2265	Воловский округ	д. Самарино	Заречная	46	-	52.011280	38.042122	1	0,00	Металл	0	-	-	0	-	-	нет	-
2266	Воловский округ	д. Самарино	Заречная	55	-	52.011529	38.047896	1	0,00	Металл	0	-	-	0	-	-	нет	-
2267	Воловский округ	д. Самарино	Заречная	61	-	52.007392	38.047656	1	0,00	Металл	0	-	-	0	-	-	нет	-
2268	Воловский округ	Заречная	место отдыха ГТС	-	-	52.006739	38.033396	1	0,00	Металл	0	-	-	0	-	-	нет	-
2269	Воловский округ	д. Самарино	Заречная	70	-	52.007327	38.037006	1	0,00	Металл	0	-	-	0	-	-	нет	-
2270	Воловский округ	д.Новопаволвка	Центральнаяд	2	-	52.006878	37.985477	1	0,00	Металл	0	-	-	0	-	-	нет	-
2271	Воловский округ	д.Новопаволвка	Центральнаяд	4	-	52.00574	37.98266	1	0,00	Металл	0	-	-	0	-	-	нет	-
2272	Воловский округ	д.Новопаволвка	Центральнаяд	7	-	52.006839	37.983600	1	0,00	Металл	0	-	-	0	-	-	нет	-
2273	Воловский округ	д.Новопаволвка	Центральнаяд	8	-	52.050492	37.965113	1	0,00	Металл	0	-	-	0	-	-	нет	-
2274	Воловский округ	д.Новопаволвка	Центральнаяд	45	-	52.007428	37.992867	1	0,00	Металл	0	-	-	0	-	-	нет	-
2275	Воловский округ	пос. Северный	Северная	5	-	52.008501	38.016979	1	0,00	Металл	0	-	-	0	-	-	нет	-
2276	Воловский округ	пос. Северный	Северная	19	-	52.006196	38.024724	1	0,00	Металл	0	-	-	0	-	-	нет	-
2277	Воловский округ	пос. Северный	Северная	16	б	52.007962	38.022592	1	0,00	Металл	0	-	-	0	-	-	нет	-
2278	Воловский округ	д. Красный Уголок	Луговая	3	-	52.012412	37.883185	1	0,00	Металл	0	-	-	0	-	-	нет	-
2279	Воловский округ	д. Красный Уголок	Луговая	22	-	52.013469	37.998018	1	0,00	Металл	0	-	-	0	-	-	нет	-
2280	Воловский округ	д. Красный Уголок	Луговая	29	-	52.014457	38.001429	1	0,00	Металл	0	-	-	0	-	-	нет	-

Приложение 2 к приказу управления экологии и природных ресурсов Липецкой области
Приложение А6. Реестр контейнерных площадок (по данным РО) Елецкая зона.

№ п/п	Данные о нахождении мест (площадок) накопления твердых коммунальных отходов							Контейнеры для несортированных отходов			Контейнеры для утилизируемых отходов (раздельный сбор)			Контейнеры для сбора крупногабаритных отходов			Точка бестарного сбора (да/нет)	Примечание
	Муниципальное образование	Населенный пункт	Улица	Дом	Корпус/ Строение	Широта	Долгота	Кол-во	Емкость (отдельного контейнера)	Материал контейнера	Кол-во	Емкость	Материал контейнера	Кол-во	Емкость	Материал контейнера		
2281	Воловский округ	д.Мишино	Молодежная	3	-	52.138169	37.835778	2	0,75	Металл	0	-	-	0	-	-	нет	-
2282	Воловский округ	д.Мишино	Молодежная	13	-	52.138883	37.838798	2	0,75	Металл	0	-	-	0	-	-	нет	-
2283	Воловский округ	д.Мишино	Молодежная	22	-	52.139286	37.840596	1	0,00	Металл	0	-	-	0	-	-	нет	-
2284	Воловский округ	д.Мишино	Почтовая	6	-	52.113997	37.836874	1	0,00	Металл	0	-	-	0	-	-	нет	-
2285	Воловский округ	д.Мишино	Центральная	2	-	52.135548	37.834214	1	0,00	Металл	0	-	-	0	-	-	нет	-
2286	Воловский округ	д.Мишино	Центральная	13	-	52.136250	37.837457	1	0,00	Металл	0	-	-	0	-	-	нет	-
2287	Воловский округ	д.Мишино	Центральная	17	-	52.136854	37.839442	1	0,00	Металл	0	-	-	0	-	-	нет	-
2288	Воловский округ	д.Мишино	Центральная	25	-	52.137688	37.843418	1	0,00	Металл	0	-	-	0	-	-	нет	-
2289	Воловский округ	д.Мишино	Центральная	31	-	52.138985	37.847322	1	0,00	Металл	0	-	-	0	-	-	нет	-
2290	Воловский округ	с.Ломигоры	Южная	5	-	52.134872	37.824676	1	0,00	Металл	0	-	-	0	-	-	нет	-
2291	Воловский округ	с.Ломигоры	Южная	9	-	52.135269	37.822122	1	0,00	Металл	0	-	-	0	-	-	нет	-
2292	Воловский округ	с.Ломигоры	Южная	12	-	52.135174	37.819494	1	0,00	Металл	0	-	-	0	-	-	нет	-
2293	Воловский округ	с.Ломигоры	Южная	15	-	52.135114	37.817289	1	0,00	Металл	0	-	-	0	-	-	нет	-
2294	Воловский округ	с.Ломигоры	Южная	17	-	52.135138	37.815480	1	0,75	Металл	0	-	-	0	-	-	нет	-
2295	Воловский округ	с.Ломигоры	Северная	3	-	52.135288	37.831518	1	0,00	Металл	0	-	-	0	-	-	нет	-
2296	Воловский округ	с.Ломигоры	Северная	10	-	52.136013	37.827353	1	0,00	Металл	0	-	-	0	-	-	нет	-
2297	Воловский округ	с.Ломигоры	Северная	16	б	52.136796	37.824079	1	0,00	Металл	0	-	-	0	-	-	нет	-
2298	Воловский округ	с.Ломигоры	Северная	17	-	52.136823	37.823554	1	0,00	Металл	0	-	-	0	-	-	нет	-
2299	Воловский округ	с.Ломигоры	Северная	23	-	52.137993	37.819747	1	0,00	Металл	0	-	-	1	8	Металл	нет	-
2300	Воловский округ	с.Ломигоры	Северная	29	-	52.137899	37.816944	1	0,00	Металл	0	-	-	0	-	-	нет	-
2301	Воловский округ	д.Маково	Садовая	6	-	52.133111	37.836931	1	0,00	Металл	0	-	-	0	-	-	нет	-
2302	Воловский округ	д.Маково	Садовая	15	-	52.135108	37.841990	1	0,00	Металл	0	-	-	0	-	-	нет	-
2303	Воловский округ	д.Маково	Садовая	35	-	52.136072	37.844882	1	0,00	Металл	0	-	-	0	-	-	нет	-
2304	Воловский округ	д.Маково	Садовая	27	-	52.136561	37.847263	1	0,00	Металл	0	-	-	0	-	-	нет	-
2305	Воловский округ	д.Казанка	Карьерная	-	-	52.123912	37.807567	1	0,00	Металл	0	-	-	0	-	-	нет	-
2306	Воловский округ	д.Елизаветинка	высота "Огурец"	-	-	52.141583	37.794576	3	0,75	Металл	0	-	-	0	-	-	нет	-
2307	Воловский округ	д.Литвиновка	Советская	21	-	51.982719	38.109804	1	0,00	Металл	0	-	-	0	-	-	нет	-
2308	Воловский округ	д.Литвиновка	Советская	33	-	51.985462	38.105959	1	0,00	Металл	0	-	-	0	-	-	нет	-
2309	Воловский округ	д.Литвиновка	Советская	42	-	51.985241	38.102829	1	0,00	Металл	0	-	-	0	-	-	нет	-
2310	Воловский округ	Набережное	Центральная	1	-	51.983638	38.113946	2	0,75	Металл	0	-	-	0	-	-	нет	-
2311	Воловский округ	Набережное	Центральная	10	-	51.982099	38.116273	2	0,75	Металл	0	-	-	0	-	-	нет	-
2312	Воловский округ	Набережное	Центральная	24	-	51.977567	38.117233	1	0,00	Металл	0	-	-	0	-	-	нет	-
2313	Воловский округ	Набережное	Центральная	35	-	51.974441	38.117666	4	0,75	Металл	0	-	-	0	-	-	нет	-
2314	Воловский округ	Набережное	Почтовая	5	-	51.977899	38.114483	1	0,00	Металл	0	-	-	0	-	-	нет	-
2315	Воловский округ	Набережное	Почтовая	31	-	51.976822	38.107691	1	0,00	Металл	0	-	-	0	-	-	нет	-
2316	Воловский округ	Набережное	Почтовая	23	-	51.977109	38.110748	1	0,00	Металл	0	-	-	0	-	-	нет	-
2317	Воловский округ	Набережное	Почтовая	8	-	51.977397	38.111706	1	0,00	Металл	0	-	-	0	-	-	нет	-
2318	Воловский округ	Набережное	Интернациональная	3	-	51.982062	38.112309	1	0,00	Металл	0	-	-	0	-	-	нет	-
2319	Воловский округ	Набережное	Интернациональная	25	-	51.980377	38.111412	1	0,00	Металл	0	-	-	0	-	-	нет	-
2320	Воловский округ	Набережное	Интернациональная	35	-	51.980973	38.114224	1	0,00	Металл	0	-	-	0	-	-	нет	-
2321	Воловский округ	Набережное	Молодежная	16	-	51.972481	38.110192	2	0,75	Металл	0	-	-	0	-	-	нет	-
2322	Воловский округ	Набережное	Молодежная	23	-	51.969085	38.109853	2	0,75	Металл	0	-	-	0	-	-	нет	-
2323	Воловский округ	Набережное	Совхозная	9	-	51.971324	38.111969	2	0,75	Металл	0	-	-	0	-	-	нет	-
2324	Воловский округ	Набережное	Совхозная	28	-	51.971458	38.114186	1	0,00	Металл	0	-	-	0	-	-	нет	-
2325	Воловский округ	Набережное	Совхозная	23	-	51.969363	38.114136	1	0,00	Металл	0	-	-	0	-	-	нет	-
2326	Воловский округ	Набережное	Совхозная	6	-	51.972759	38.111462	3	0,75	Металл	0	-	-	0	-	-	нет	-
2327	Воловский округ	Набережное	Совхозная	27	а	51.970533	38.115412	1	0,00	Металл	0	-	-	0	-	-	нет	-
2328	Воловский округ	Набережное	Совхозная	20	-	51.972627	38.114352	1	0,00	Металл	0	-	-	0	-	-	нет	-
2329	Воловский округ	Набережное	Гагарина	5	-	51.967019	38.115590	1	0,00	Металл	0	-	-	0	-	-	нет	-
2330	Воловский округ	Набережное	Сельская	3	-	51.965101	38.115686	1	0,00	Металл	0	-	-	0	-	-	нет	-
2331	Воловский округ	Набережное	Железнодорожная	15	-	51.979621	38.124819	2	0,75	Металл	0	-	-	0	-	-	нет	-
2332	Воловский округ	д.Набережанские	Пушкина	21	-	51.988899	38.108780	1	0,00	Металл	0	-	-	0	-	-	нет	-
2333	Воловский округ	д.Набережанские	Пушкина	5	-	51.986697	38.111661	1	0,00	Металл	0	-	-	0	-	-	нет	-
2334	Воловский округ	д.Княжная	Школьная	26	-	51.950483	38.180377	1	0,00	Металл	0	-	-	0	-	-	нет	-
2335	Воловский округ	д.Литвиновка	Советская	42	-	51.982729	38.105829	1	0,00	Металл	0	-	-	0	-	-	нет	-
2336	Воловский округ	Набережное	Центральная	16	б	51.979408	38.117502	1	0,00	Металл	0	-	-	0	-	-	нет	-
2337	Воловский округ	Набережное	Центральная	23	-	51.977839	38.116460	1	0,00	Металл	0	-	-	0	-	-	нет	-
2338	Воловский округ	Набережное	Центральная	40	-	51.973330	38.114493	2	0,75	Металл	0	-	-	0	-	-	нет	-
2339	Воловский округ	Набережное	Молодежная	1	-	51.973711	38.110496	1	0,00	Металл	0	-	-	0	-	-	нет	-
2340	Воловский округ	Набережное	Молодежная	3	-	51.973265	38.111548	1	0,00	Металл	0	-	-	0	-	-	нет	-

Приложение 2 к приказу управления экологии и природных ресурсов Липецкой области
Приложение А6. Реестр контейнерных площадок (по данным РО) Елецкая зона.

№ п/п	Данные о нахождении мест (площадок) накопления твердых коммунальных отходов							Контейнеры для несортированных отходов			Контейнеры для утилизируемых отходов (раздельный сбор)			Контейнеры для сбора крупногабаритных отходов			Точка бестарного сбора (да/нет)	Примечание
	Муниципальное образование	Населенный пункт	Улица	Дом	Корпус/ Строение	Широта	Долгота	Кол-во	Емкость (отдельного контейнера)	Материал контейнера	Кол-во	Емкость	Материал контейнера	Кол-во	Емкость	Материал контейнера		
2341	Воловский округ	Набережное	Молодежная	15	-	51.970700	38.110102	1	0,00	Металл	0	-	-	0	-	-	нет	-
2342	Воловский округ	Набережное	Совхозная	39	-	51.972374	38.116365	1	0,00	Металл	0	-	-	0	-	-	нет	-
2343	Воловский округ	Набережное	Гагарина	14	-	51.967895	38.112501	1	0,00	Металл	0	-	-	0	-	-	нет	-
2344	Воловский округ	Набережное	Сельская	31	-	51.961477	38.114779	1	0,00	Металл	0	-	-	0	-	-	нет	-
2345	Воловский округ	Набережное кладбище	-	-	-	51.990533	38.126311	2	0,75	Металл	0	-	-	0	-	-	нет	-
2346	Воловский округ	Набережное	Железнодорожная	17	-	51.978192	38.125629	1	0,00	Металл	0	-	-	0	-	-	нет	-
2347	Воловский округ	Набережное	Железнодорожная	28	-	51.978000	38.122164	1	0,00	Металл	0	-	-	0	-	-	нет	-
2348	Воловский округ	Набережное	Колхозная	2	-	51.960420	38.120284	1	0,00	Металл	0	-	-	0	-	-	нет	-
2349	Воловский округ	Набережное	Зеленая	17	-	51.970529	38.126301	1	0,00	Металл	0	-	-	0	-	-	нет	-
2350	Воловский округ	Набережное	Зеленая	22	-	51.966463	38.125376	1	0,00	Металл	0	-	-	0	-	-	нет	-
2351	Воловский округ	Набережное	Сиреневая	9	-	51.957992	38.118728	1	0,00	Металл	0	-	-	0	-	-	нет	-
2352	Воловский округ	д.Княжная	Школьная	34	-	51.949522	38.179745	1	0,00	Металл	0	-	-	0	-	-	нет	-
2353	Воловский округ	д.Княжная	Школьная	16	б	51.949378	38.177053	1	0,00	Металл	0	-	-	0	-	-	нет	-
2354	Воловский округ	д.Княжная	Кладбище	-	-	51.952478	38.176216	1	0,00	Металл	0	-	-	0	-	-	нет	-
2355	Воловский округ	д. Воздвиженка	Береговая	14	-	51.977769	38.099707	1	0,00	Металл	0	-	-	0	-	-	нет	-
2356	Воловский округ	д. Воздвиженка	Береговая	39	-	51.981583	38.099739	1	0,00	Металл	0	-	-	0	-	-	нет	-
2357	Воловский округ	Д.Большовка	Сельская	22	-	52.007218	38.084948	2	0,75	Металл	0	-	-	0	-	-	нет	-
2358	Воловский округ	д.Ивановка	Центральная	2	-	52.036611	38.110164	6	0,75	Металл	0	-	-	0	-	-	нет	-
2359	Воловский округ	д.Ивановка	Центральная	24	-	52.038832	38.091486	1	0,00	Металл	0	-	-	0	-	-	нет	-
2360	Воловский округ	д.Ивановка	Центральная	30	-	52.039938	38.090487	1	0,00	Металл	0	-	-	0	-	-	нет	-
2361	Воловский округ	д.Ивановка	Центральная	32	-	52.040109	38.090295	1	0,00	Металл	0	-	-	0	-	-	нет	-
2362	Воловский округ	д.Ивановка	Центральная	36	б	52.040926	38.089646	1	0,75	Металл	0	-	-	0	-	-	нет	-
2363	Воловский округ	д.Ивановка	Центральная	42	-	52.041989	38.088155	4	0,75	Металл	0	-	-	0	-	-	нет	-
2364	Воловский округ	д.Ивановка	Центральная	54	-	52.040354	38.083491	2	0,75	Металл	0	-	-	1	8	Металл	нет	-
2365	Воловский округ	д.Ивановка	Центральная	20	-	52.038753	38.093652	1	0,75	Металл	0	-	-	0	-	-	нет	-
2366	Воловский округ	д.Ивановка	Центральная	28	-	52.039320	38.090873	2	0,75	Металл	0	-	-	0	-	-	нет	-
2367	Воловский округ	д.Ивановка	Монастырская	12	-	52.036791	38.095927	2	0,75	Металл	0	-	-	0	-	-	нет	-
2368	Воловский округ	д.Ивановка	Монастырская	17	-	52.036550	38.105449	1	0,75	Металл	0	-	-	0	-	-	нет	-
2369	Воловский округ	д.Ивановка	Монастырская	24	-	52.036651	38.102591	2	0,75	Металл	0	-	-	0	-	-	нет	-
2370	Воловский округ	д.Ивановка	Монастырская	33	-	52.036419	38.110477	1	0,75	Металл	0	-	-	0	-	-	нет	-
2371	Воловский округ	д.Ивановка	Кладбище	-	-	52.03692	38.092219	2	0,75	Металл	0	-	-	2	8	Металл	нет	-
2372	Воловский округ	с. Ожога	Солнечная	1	-	52.044895	38.087764	1	0,75	Металл	0	-	-	0	-	-	нет	-
2373	Воловский округ	с. Ожога	Солнечная	18	-	52.047201	38.089023	2	0,75	Металл	0	-	-	0	-	-	нет	-
2374	Воловский округ	с. Ожога	Солнечная	15	-	52.049045	38.090169	2	0,75	Металл	0	-	-	0	-	-	нет	-
2375	Воловский округ	с. Ожога	Солнечная	33	-	52.051676	38.093921	1	0,75	Металл	0	-	-	0	-	-	нет	-
2376	Воловский округ	с. Ожога	Солнечная	39	-	52.052831	38.093921	0	-	-	0	-	-	2	8	Металл	нет	-
2377	Воловский округ	с. Ожога	Солнечная	42	-	52.054396	38.095131	2	0,75	Металл	0	-	-	0	-	-	нет	-
2378	Воловский округ	Д.Большовка	Сельская	4	-	52.008723	38.092368	1	0,75	Металл	0	-	-	0	-	-	нет	-
2379	Воловский округ	Д.Большовка	Сельская	34	-	52.006887	38.080434	2	0,75	Металл	0	-	-	0	-	-	нет	-
2380	Воловский округ	д.Ивановка	Монастырская	57	-	52.036145	38.115556	1	0,75	Металл	0	-	-	0	-	-	нет	-
2381	Воловский округ	д.Ивановка	Монастырская	77	-	52.034353	38.117067	1	0,75	Металл	0	-	-	0	-	-	нет	-
2382	Воловский округ	с. Ожога	Солнечная	50	-	52.056750	38.096486	2	0,75	Металл	0	-	-	0	-	-	нет	-
2383	Воловский округ	с. Ожога	Береговая	27	-	52.057235	38.093098	2	0,75	Металл	0	-	-	0	-	-	нет	-
2384	Воловский округ	д.Ивановка	Монастырская	2	-	52.037021	38.094063	2	0,75	Металл	0	-	-	0	-	-	нет	-
2385	Воловский округ	с.Казаково	Новая	2	-	52.147502	38.053579	1	0,75	Металл	0	-	-	0	-	-	нет	-
2386	Воловский округ	с.Казаково	Новая	6	-	52.147502	38.053579	1	0,75	Металл	0	-	-	0	-	-	нет	-
2387	Воловский округ	с.Казаково	Новая	8	-	52.147502	38.053579	1	0,00	Металл	0	-	-	0	-	-	нет	-
2388	Воловский округ	с.Казаково	Новая	11	-	52.147502	38.053579	1	0,75	Металл	0	-	-	0	-	-	нет	-
2389	Воловский округ	с.Казаково	Новая	12	-	52.147502	38.053579	1	0,00	Металл	0	-	-	0	-	-	нет	-
2390	Воловский округ	с.Казаково	Новая	16	б	52.147502	38.053579	1	0,75	Металл	0	-	-	0	-	-	нет	-
2391	Воловский округ	с.Казаково	Новая	18	-	52.147502	38.053579	1	0,00	Металл	0	-	-	0	-	-	нет	-
2392	Воловский округ	с.Казаково	Новая	21	-	52.147502	38.053579	1	0,75	Металл	0	-	-	0	-	-	нет	-
2393	Воловский округ	с.Казаково	Новая	13	-	52.147502	38.053579	1	0,75	Металл	0	-	-	0	-	-	нет	-
2394	Воловский округ	с.Казаково	Новая	32	-	52.147502	38.053579	1	0,75	Металл	0	-	-	0	-	-	нет	-
2395	Воловский округ	с.Казаково	Новая	19	-	52.149127	37.999177	1	0,00	Металл	0	-	-	0	-	-	нет	-
2396	Воловский округ	с.Казаково	Новая	23	-	52.149127	37.999177	1	0,00	Металл	0	-	-	0	-	-	нет	-
2397	Воловский округ	с.Казаково	Новая	27	-	52.149127	37.999177	1	0,00	Металл	0	-	-	0	-	-	нет	-
2398	Воловский округ	с.Казаково	Молодежная	1	-	52.060384	37.994939	1	0,75	Металл	0	-	-	0	-	-	нет	-
2399	Воловский округ	с.Казаково	Молодежная	3	-	52.060612	37.995913	1	0,75	Металл	0	-	-	0	-	-	нет	-
2400	Воловский округ	с.Казаково	Молодежная	9	-	52.060740	37.996952	1	0,75	Металл	0	-	-	0	-	-	нет	-

Приложение 2 к приказу управления экологии и природных ресурсов Липецкой области
Приложение А6. Реестр контейнерных площадок (по данным РО) Елецкая зона.

№ п/п	Данные о нахождении мест (площадок) накопления твердых коммунальных отходов							Контейнеры для несортированных отходов			Контейнеры для утилизируемых отходов (раздельный сбор)			Контейнеры для сбора крупногабаритных отходов			Точка бестарного сбора (да/нет)	Примечание
	Муниципальное образование	Населенный пункт	Улица	Дом	Корпус/ Строение	Широта	Долгота	Кол-во	Емкость (отдельного контейнера)	Материал контейнера	Кол-во	Емкость	Материал контейнера	Кол-во	Емкость	Материал контейнера		
2401	Воловский округ	с.Казаково	Молодежная	11	-	52.060821	37.997608	1	0,75	Металл	0	-	-	0	-	-	нет	-
2402	Воловский округ	с.Казаково	Молодежная	17	-	52.060746	37.999344	1	0,75	Металл	0	-	-	0	-	-	нет	-
2403	Воловский округ	с.Казаково	Молодежная	28	-	52.059007	37.999759	1	0,75	Металл	0	-	-	0	-	-	нет	-
2404	Воловский округ	с.Казаково	Молодежная	24	-	52.058862	37.998635	1	0,75	Металл	0	-	-	0	-	-	нет	-
2405	Воловский округ	с.Казаково	Молодежная	20	-	52.058836	37.997473	1	0,75	Металл	0	-	-	0	-	-	нет	-
2406	Воловский округ	с.Казаково	Молодежная	16	-	52.058582	37.996702	1	0,75	Металл	0	-	-	0	-	-	нет	-
2407	Воловский округ	с.Казаково	Молодежная	8	-	52.058925	37.995105	1	0,75	Металл	0	-	-	0	-	-	нет	-
2408	Воловский округ	с. Спасское	Школьная	4	-	52.055941	37.993077	1	0,75	Металл	0	-	-	0	-	-	нет	-
2409	Воловский округ	с.Казаково	Молодежная	4	-	52.050492	37.965113	1	0,75	Металл	0	-	-	0	-	-	нет	-
2410	Воловский округ	с. Юрское	Центральная	3	-	52.188702	37.863967	1	0,00	Металл	0	-	-	0	-	-	нет	-
2411	Воловский округ	с. Юрское	Центральная	5	-	52.188782	37.866486	1	0,00	Металл	0	-	-	0	-	-	нет	-
2412	Воловский округ	с. Юрское	Центральная	7	-	52.189184	37.867817	1	0,00	Металл	0	-	-	0	-	-	нет	-
2413	Воловский округ	с. Юрское	Центральная	15	-	52.190092	37.869394	1	0,00	Металл	0	-	-	0	-	-	нет	-
2414	Воловский округ	с. Юрское	Центральная	18	-	52.188878	37.869987	1	0,00	Металл	0	-	-	0	-	-	нет	-
2415	Воловский округ	с. Юрское	Центральная	24	-	52.188434	37.871182	1	0,00	Металл	0	-	-	0	-	-	нет	-
2416	Воловский округ	с. Юрское	Центральная	32	-	52.186162	37.875543	1	0,00	Металл	0	-	-	0	-	-	нет	-
2417	Воловский округ	с. Юрское	Центральная	35	-	52.184768	37.876429	1	0,00	Металл	0	-	-	0	-	-	нет	-
2418	Воловский округ	с. Юрское	Центральная	38	-	52.183806	37.877159	1	0,00	Металл	0	-	-	0	-	-	нет	-
2419	Воловский округ	с. Юрское	Молодежная	2	-	52.188419	37.858340	1	0,00	Металл	0	-	-	0	-	-	нет	-
2420	Воловский округ	с. Юрское	Молодежная	6	-	52.188337	37.856601	1	0,00	Металл	0	-	-	0	-	-	нет	-
2421	Воловский округ	с. Юрское	Молодежная	8	-	52.188318	37.856010	1	0,00	Металл	0	-	-	0	-	-	нет	-
2422	Воловский округ	с. Юрское	Молодежная	11	-	52.188129	37.853533	1	0,00	Металл	0	-	-	0	-	-	нет	-
2423	Воловский округ	с. Юрское	Молодежная	13	-	52.188141	37.852470	1	0,00	Металл	0	-	-	0	-	-	нет	-
2424	Тербунский район	с. Березовка	Центральная	25	к	52.188129	37.853533	2	0,75	Металл	0	-	-	0	-	-	нет	-
2425	Тербунский район	с. Березовка	Центральная	28	а	52.188141	37.852470	2	0,75	Металл	0	-	-	0	-	-	нет	-
2426	Тербунский район	с. Березовка	Центральная	26	-	52.004824	38.182614	2	0,75	Металл	0	-	-	0	-	-	нет	-
2427	Тербунский район	с. Березовка	кладбище	-	-	52.010896	38.190776	2	0,75	Металл	0	-	-	0	-	-	нет	-
2428	Тербунский район	с. Березовка	Школа	-	-	52.002698	38.184804	2	0,75	Металл	0	-	-	0	-	-	нет	-
2429	Тербунский район	д. Ивановка	кладбище	-	-	52.041704	38.17053	2	0,75	Металл	0	-	-	0	-	-	нет	-
2430	Тербунский район	д. Ивановка	Центральная	12	-	52.040413	38.162883	2	0,75	Металл	0	-	-	0	-	-	нет	-
2431	Тербунский район	с. Березовка	Центральная	1	-	52.004565	38.183989	2	0,75	Металл	0	-	-	0	-	-	нет	-
2432	Тербунский район	с. Березовка	Центральная	20	-	52.012401	38.31706	2	0,75	Металл	0	-	-	0	-	-	нет	-
2433	Тербунский район	с. Березовка	Молодежная	7	-	52.016996	38.310331	0	0,75	Металл	0	-	-	0	-	-	нет	-
2434	Тербунский район	с. Березовка	Молодежная	12	-	52.017651	38.307938	0	0,75	Металл	0	-	-	0	-	-	нет	-
2435	Тербунский район	с. Березовка	Денисовка	1	-	52.014205	38.310411	0	0,75	Металл	0	-	-	0	-	-	нет	-
2436	Тербунский район	с. Березовка	Середка	13	-	52.011599	38.31131	2	0,75	Металл	0	-	-	0	-	-	нет	-
2437	Тербунский район	с. Березовка	Хатетовка	14	-	52.003904	38.310993	2	0,75	Металл	0	-	-	0	-	-	нет	-
2438	Тербунский район	с. Березовка	Засосенка	26	-	52.001950	38.313265	1	0,75	Металл	0	-	-	0	-	-	нет	-
2439	Тербунский район	с. Березовка	Кулишка	14	-	52.027626	38.296439	2	0,75	Металл	0	-	-	0	-	-	нет	-
2440	Тербунский район	с. Березовка	подразделение ГК Черкизово	-	-	52.016302	38.312611	4	0,75	Металл	0	-	-	0	-	-	нет	-
2441	Тербунский район	с. Березовка	Матросовка	23	-	52.015935	38.293035	1	0,75	Металл	0	-	-	0	-	-	нет	-
2442	Тербунский район	с. Березовка	Матросовка	5	-	52.012732	38.296208	2	0,75	Металл	0	-	-	0	-	-	нет	-
2443	Тербунский район	с. Березовка	Бердовка	10	-	52.013722	38.323613	2	0,75	Металл	0	-	-	0	-	-	нет	-
2444	Тербунский район	д. Ивановка	Центральная	37	а	52.070907	38.282985	2	0,75	Металл	0	-	-	0	-	-	нет	-
2445	Тербунский район	д. Ивановка	Центральная	14	-	52.067912	38.275378	3	0,75	Металл	0	-	-	0	-	-	нет	-
2446	Тербунский район	д. Ивановка	Центральная	3	-	52.065721	38.270344	3	0,75	Металл	0	-	-	0	-	-	нет	-
2447	Тербунский район	д.Воейково	Воейково	10	-	52.72739	38.269169	1	0,75	Металл	0	-	-	0	-	-	нет	-
2448	Тербунский район	д.Ивановка	Молодежная	2	-	52.007260	38.312031	0	-	-	0	-	-	0	-	-	нет	-
2449	Тербунский район	с.Березовка	Бердовка	22	С	52.0153	38.3312	2	0,75	Металл	0	-	-	0	-	-	нет	-
2450	Тербунский район	с.Березовка	Хатетовка	4	-	52.0064	38.3121	1	0,75	Металл	0	-	-	0	-	-	нет	-
2451	Тербунский район	с.Березовка	Хатетовка	32	-	51.9982	38.3082	1	0,75	Металл	0	-	-	0	-	-	нет	-
2452	Тербунский район	с.Березовка	Хатетовка	36	-	51.9963	38.3091	1	0,75	Металл	0	-	-	0	-	-	нет	-
2453	Тербунский район	д.Воейково	Воейково	32	-	52.0682	38.2577	2	0,75	Металл	0	-	-	0	-	-	нет	-
2454	Тербунский район	с.Березовка	Заречка	1	-	52.0070	38.3087	0	-	-	0	-	-	0	-	-	нет	-
2455	Тербунский район	с.Березовка	Хатетовка	1	а	52.007549	38.312859	2	0,75	Металл	0	-	-	0	-	-	нет	-
2456	Тербунский район	с.Березовка	Заречка	16	-	52.012751	38.296117	0	-	-	0	-	-	0	-	-	нет	-
2457	Тербунский район	с.Березовка	Засосенка	5	-	52.012320	38.326266	0	-	-	0	-	-	0	-	-	нет	-
2458	Тербунский район	с.Березовка	Денисовка	13	-	52.016695	38.302742	0	-	-	0	-	-	0	-	-	нет	-
2459	Тербунский район	с. Большая Поляна	Почтовая	26	-	52.127526	38.671072	2	0,75	Металл	0	-	-	0	-	-	нет	-
2460	Тербунский район	с. Большая Поляна	Почтовая	27	-	52.128025	38.666052	2	0,75	Металл	0	-	-	0	-	-	нет	-

Приложение 2 к приказу управления экологии и природных ресурсов Липецкой области
Приложение А6. Реестр контейнерных площадок (по данным РО) Елецкая зона.

№ п/п	Данные о нахождении мест (площадок) накопления твердых коммунальных отходов							Контейнеры для несортированных отходов			Контейнеры для утилизируемых отходов (раздельный сбор)			Контейнеры для сбора крупногабаритных отходов			Точка бестарного сбора (да/нет)	Примечание
	Муниципальное образование	Населенный пункт	Улица	Дом	Корпус/ Строение	Широта	Долгота	Кол-во	Емкость (отдельного контейнера)	Материал контейнера	Кол-во	Емкость	Материал контейнера	Кол-во	Емкость	Материал контейнера		
2461	Тербунский район	с. Большая Поляна	Почтовая	44	-	52.127022	38.673605	2	0,75	Металл	0	-	-	0	-	-	нет	-
2462	Тербунский район	с. Большая Поляна	Молодежная 1я	11	-	52.132779	38.668327	2	0,75	Металл	0	-	-	0	-	-	нет	-
2463	Тербунский район	с. Большая Поляна	Молодежная 1я	18	-	52.131353	38.666009	3	0,75	Металл	0	-	-	0	-	-	нет	-
2464	Тербунский район	с. Большая Поляна	Молодежная 1я	12	-	52.134074	38.667812	2	0,75	Металл	0	-	-	0	-	-	нет	-
2465	Тербунский район	с. Большая Поляна	Московская	2	-	52.132225	38.673992	2	0,75	Металл	0	-	-	0	-	-	нет	-
2466	Тербунский район	с. Большая Поляна	Московская	13	-	52.132515	38.671803	2	0,75	Металл	0	-	-	0	-	-	нет	-
2467	Тербунский район	с. Большая Поляна	Углянка	25	-	52.132040	38.676223	2	0,75	Металл	0	-	-	0	-	-	нет	-
2468	Тербунский район	с. Большая Поляна	Потамбовская	24	-	52.126335	38.676567	2	0,75	Металл	0	-	-	0	-	-	нет	-
2469	Тербунский район	с. Большая Поляна	Потамбовская	35	-	52.125014	38.678326	2	0,75	Металл	0	-	-	0	-	-	нет	-
2470	Тербунский район	с. Большая Поляна	Потамбовская	51	-	52.123773	38.681502	2	0,75	Металл	0	-	-	0	-	-	нет	-
2471	Тербунский район	с. Большая Поляна	Почтовая	9	-	52.129293	38.666083	2	0,75	Металл	0	-	-	0	-	-	нет	-
2472	Тербунский район	с. Большая Поляна	Потамбовская	59	-	52.129055	38.659903	2	0,75	Металл	0	-	-	0	-	-	нет	-
2473	Тербунский район	с. Большая Поляна	Московская	36	-	52.137849	38.669216	2	0,75	Металл	0	-	-	0	-	-	нет	-
2474	Тербунский район	с. Большая Поляна	Углянка	19	-	52.128183	38.659045	2	0,75	Металл	0	-	-	0	-	-	нет	-
2475	Тербунский район	с. Большая Поляна	Почтовая	33	-	52.131326	38.671705	1	0,75	Металл	0	-	-	0	-	-	нет	-
2476	Тербунский район	с. Большая Поляна	Почтовая	15	-	52.132961	38.681629	1	0,75	Металл	0	-	-	0	-	-	нет	-
2477	Тербунский район	с. Большая Поляна	Углянка	36	-	52.133331	38.666695	1	0,75	Металл	0	-	-	0	-	-	нет	-
2478	Тербунский район	с. Большая Поляна	Потамбовская	5	-	52.130006	38.668029	1	0,75	Металл	0	-	-	0	-	-	нет	-
2479	Тербунский район	с. Большая Поляна	Потамбовская	14	-	52.127639	38.674734	1	0,75	Металл	0	-	-	0	-	-	нет	-
2480	Тербунский район	с. Большая Поляна	Потамбовская	61	-	52.127427	38.671222	1	0,75	Металл	0	-	-	0	-	-	нет	-
2481	Тербунский район	с. Борки	Дорожная	14	-	52.157172	38.115237	3	0,75	Металл	0	-	-	0	-	-	нет	-
2482	Тербунский район	с.Борки	Центральная	5	-	52.149092	38.109717	2	0,75	Металл	0	-	-	0	-	-	нет	-
2483	Тербунский район	с.Борки	Центральная	10	-	52.151114	38.111183	2	0,75	Металл	0	-	-	0	-	-	нет	-
2484	Тербунский район	с.Борки	Центральная	15	-	52.150565	38.109424	2	0,75	Металл	0	-	-	0	-	-	нет	-
2485	Тербунский район	с.Борки	Центральная	17	-	52.149985	38.109381	2	0,75	Металл	0	-	-	0	-	-	нет	-
2486	Тербунский район	с.Борки	Центральная	19	-	52.148533	38.108952	3	0,75	Металл	0	-	-	0	-	-	нет	-
2487	Тербунский район	с.Борки	Садовая	5	б	52.154921	38.111484	1	0,75	Металл	0	-	-	0	-	-	нет	-
2488	Тербунский район	с.Борки	Центральная	9	-	52.148295	38.109639	2	0,75	Металл	0	-	-	0	-	-	нет	-
2489	Тербунский район	с.Борки	Центральная	25	-	52.150777	38.110969	2	0,75	Металл	0	-	-	0	-	-	нет	-
2490	Тербунский район	с.Борки	Центральная	39	-	52.150460	38.110454	2	0,75	Металл	0	-	-	0	-	-	нет	-
2491	Тербунский район	с.Борки	Молодежная	5	-	52.156056	38.10745	2	0,75	Металл	0	-	-	0	-	-	нет	-
2492	Тербунский район	с.Борки	Молодежная	8	-	52.156307	38.106334	2	0,75	Металл	0	-	-	0	-	-	нет	-
2493	Тербунский район	с.Борки	Садовая	8	-	52.154948	38.10992	2	0,75	Металл	0	-	-	0	-	-	нет	-
2494	Тербунский район	с.Борки	Сельская	2	-	52.151899	38.110028	2	0,75	Металл	0	-	-	0	-	-	нет	-
2495	Тербунский район	с.Борки	Сельская	24	-	52.151529	38.105328	1	0,75	Металл	0	-	-	0	-	-	нет	-
2496	Тербунский район	с.Борки	Родниковая	17	-	52.146540	38.102882	2	0,75	Металл	0	-	-	0	-	-	нет	-
2497	Тербунский район	с.Борки	Лесная	1	-	52.153579	38.130849	2	0,75	Металл	0	-	-	0	-	-	нет	-
2498	Тербунский район	с.Борки	Лесная	9	-	52.152679	38.124501	2	0,75	Металл	0	-	-	0	-	-	нет	-
2499	Тербунский район	с.Борки	Лесная	12	-	52.152783	38.12147	2	0,75	Металл	0	-	-	0	-	-	нет	-
2500	Тербунский район	с.Борки	Лесная	14	-	52.152608	38.1259	2	0,75	Металл	0	-	-	0	-	-	нет	-
2501	Тербунский район	с.Борки	Лесная	33	-	52.152674	38.12251	2	0,75	Металл	0	-	-	0	-	-	нет	-
2502	Тербунский район	с.Борки	Лесная	46	-	52.152569	38.120579	2	0,75	Металл	0	-	-	0	-	-	нет	-
2503	Тербунский район	д.Алешки	Песчаная	3	-	52.139100	38.10952	2	0,75	Металл	0	-	-	0	-	-	нет	-
2504	Тербунский район	д.Алешки	Песчаная	17	-	52.139417	38.107803	2	0,75	Металл	0	-	-	0	-	-	нет	-
2505	Тербунский район	д.Алешки	Речная	10	-	52.138955	38.106451	2	0,75	Металл	0	-	-	0	-	-	нет	-
2506	Тербунский район	д.Алешки	Речная	15	-	52.138717	38.102203	2	0,75	Металл	0	-	-	0	-	-	нет	-
2507	Тербунский район	д.Плотки	-	5	-	52.145706	38.1645	1	0,75	Металл	0	-	-	0	-	-	нет	-
2508	Тербунский район	д.Плотки	-	11	-	52.144505	38.16282	1	0,75	Металл	0	-	-	0	-	-	нет	-
2509	Тербунский район	д.Плотки	-	19	-	52.143298	38.162272	1	0,75	Металл	0	-	-	0	-	-	нет	-
2510	Тербунский район	с.Вислая Поляна	Центральная	11	-	52.154529	38.610523	2	0,75	Металл	0	-	-	0	-	-	нет	-
2511	Тербунский район	с.Вислая Поляна	Центральная	20	-	52.151401	38.611126	2	0,75	Металл	0	-	-	0	-	-	нет	-
2512	Тербунский район	с.Вислая Поляна	Центральная	32	-	52.152036	38.614378	2	0,75	Металл	0	-	-	0	-	-	нет	-
2513	Тербунский район	с.Вислая Поляна	Центральная	50	-	52.152756	38.617285	2	0,75	Металл	0	-	-	0	-	-	нет	-
2514	Тербунский район	с.Вислая Поляна	Карташовка	11	-	52.151663	38.629381	2	0,75	Металл	0	-	-	0	-	-	нет	-
2515	Тербунский район	с.Вислая Поляна	Карташовка	20	-	52.153532	38.632791	1	0,75	Металл	0	-	-	0	-	-	нет	-
2516	Тербунский район	с.Вислая Поляна	Карташовка	43	-	52.149131	38.631279	2	0,75	Металл	0	-	-	0	-	-	нет	-
2517	Тербунский район	с.Вислая Поляна	Карташовка	66	-	52.145007	38.625021	1	0,75	Металл	0	-	-	0	-	-	нет	-
2518	Тербунский район	с.Вислая Поляна	Центральная	27	-	52.152899	38.613842	2	0,75	Металл	0	-	-	0	-	-	нет	-
2519	Тербунский район	с.Вислая Поляна	Центральная	45	-	52.154684	38.625095	1	0,75	Металл	0	-	-	0	-	-	нет	-
2520	Тербунский район	с.Вислая Поляна	Журавлевка	1	-	52.155390	38.618951	2	0,75	Металл	0	-	-	0	-	-	нет	-

Приложение 2 к приказу управления экологии и природных ресурсов Липецкой области
Приложение А6. Реестр контейнерных площадок (по данным РО) Елецкая зона.

№ п/п	Данные о нахождении мест (площадок) накопления твердых коммунальных отходов							Контейнеры для несортированных отходов			Контейнеры для утилизируемых отходов (раздельный сбор)			Контейнеры для сбора крупногабаритных отходов			Точка бестарного сбора (да/нет)	Примечание
	Муниципальное образование	Населенный пункт	Улица	Дом	Корпус/ Строение	Широта	Долгота	Кол-во	Емкость (отдельного контейнера)	Материал контейнера	Кол-во	Емкость	Материал контейнера	Кол-во	Емкость	Материал контейнера		
2521	Тербунский район	с.Вислая Поляна	Журавлевка	19	-	52.154684	38.625095	2	0,75	Металл	0	-	-	0	-	-	нет	-
2522	Тербунский район	с.Вислая Поляна	Придорожная	9	-	52.151906	38.608491	1	0,75	Металл	0	-	-	0	-	-	нет	-
2523	Тербунский район	с.Вислая Поляна	Придорожная	23	-	52.152081	38.603369	1	0,75	Металл	0	-	-	0	-	-	нет	-
2524	Тербунский район	с.Вислая Поляна	Придорожная	38	-	52.152761	38.59862	2	0,75	Металл	0	-	-	0	-	-	нет	-
2525	Тербунский район	с.Вислая Поляна	Ворошилово	51	-	52.150081	38.607748	3	0,75	Металл	0	-	-	0	-	-	нет	-
2526	Тербунский район	с.Вислая Поляна	Ворошилово	1	-	52.146079	38.607949	2	0,75	Металл	0	-	-	0	-	-	нет	-
2527	Тербунский район	с.Вислая Поляна	Ворошилово	29	-	52.149455	38.5973	2	0,75	Металл	0	-	-	0	-	-	нет	-
2528	Тербунский район	с.Вислая Поляна	Молодежная	18	-	52.146079	38.607949	3	0,75	Металл	0	-	-	0	-	-	нет	-
2529	Тербунский район	с.Вислая Поляна	Молодежная	4	-	52.145138	38.60185	2	0,75	Металл	0	-	-	0	-	-	нет	-
2530	Тербунский район	с.Вислая Поляна	Молодежная	1	-	52.145138	38.60185	2	0,75	Металл	0	-	-	0	-	-	нет	-
2531	Тербунский район	с.Вислая Поляна	Садовая	11	-	52.146297	38.614157	2	0,75	Металл	0	-	-	0	-	-	нет	-
2532	Тербунский район	с.Вислая Поляна	Садовая	20	-	52.143027	38.617229	1	0,75	Металл	0	-	-	0	-	-	нет	-
2533	Тербунский район	с.Вислая Поляна	Садовая	23	-	52.147078	38.616737	2	0,75	Металл	0	-	-	0	-	-	нет	-
2534	Тербунский район	с. Дуброво	Солнечная	-	-	52.182157	38.503521	1	0,75	Металл	0	-	-	0	-	-	нет	-
2535	Тербунский район	с. Дуброво	Солнечная	22	-	52.181297	38.507027	2	0,75	Металл	0	-	-	0	-	-	нет	-
2536	Тербунский район	с. Дуброво	Солнечная	35	-	52.178810	38.504688	2	0,75	Металл	0	-	-	0	-	-	нет	-
2537	Тербунский район	с. Дуброво	Луговая	8	-	52.172916	38.502984	2	0,75	Металл	0	-	-	0	-	-	нет	-
2538	Тербунский район	с. Дуброво	Молодежная	7	-	52.181417	38.511302	2	0,75	Металл	0	-	-	0	-	-	нет	-
2539	Тербунский район	с. Дуброво	Молодежная	28	-	52.181533	38.512427	3	0,75	Металл	0	-	-	0	-	-	нет	-
2540	Тербунский район	с. Дуброво	Гудовка	8	-	52.182193	38.518961	2	0,75	Металл	0	-	-	0	-	-	нет	-
2541	Тербунский район	с.Заречное	М.Ф.Печерских	16	-	52.210367	38.061638	1	0,75	Металл	0	-	-	0	-	-	нет	-
2542	Тербунский район	с.Заречное	М.Ф.Печерских	40	-	52.213188	38.058033	1	0,75	Металл	0	-	-	0	-	-	нет	-
2543	Тербунский район	с.Заречное	М.Ф.Печерских	52	-	52.216193	38.044560	1	0,75	Металл	0	-	-	0	-	-	нет	-
2544	Тербунский район	с.Заречное	Центральная	4	-	52.215007	38.062153	1	0,75	Металл	0	-	-	0	-	-	нет	-
2545	Тербунский район	с.Заречное	Центральная	-	-	52.219014	38.067131	1	0,75	Металл	0	-	-	0	-	-	нет	-
2546	Тербунский район	с.Заречное	Центральная	20	-	52.214038	38.045754	1	0,75	Металл	0	-	-	0	-	-	нет	-
2547	Тербунский район	с.Заречное	Центральная	60	-	52.228818	38.066788	1	0,75	Металл	0	-	-	0	-	-	нет	-
2548	Тербунский район	с.Заречное	Садовая	5	-	52.213952	38.067817	1	0,75	Металл	0	-	-	0	-	-	нет	-
2549	Тербунский район	с.Заречное	Садовая	2	-	52.215850	38.070049	1	0,75	Металл	0	-	-	0	-	-	нет	-
2550	Тербунский район	с.Заречное	Молодежная	2	-	52.229029	38.05940	1	0,75	Металл	0	-	-	0	-	-	нет	-
2551	Тербунский район	с.Заречное	Полевая	7	-	52.229977	38.062668	1	0,75	Металл	0	-	-	0	-	-	нет	-
2552	Тербунский район	с.Заречное	Речная	8	-	52.229911	38.074727	1	0,75	Металл	0	-	-	0	-	-	нет	-
2553	Тербунский район	с.Заречное	Речная	16	-	52.231624	38.070607	1	0,75	Металл	0	-	-	0	-	-	нет	-
2554	Тербунский район	д.Шпейнарка	Шпейнарка	8	-	52.186647	38.045966	1	0,75	Металл	0	-	-	0	-	-	нет	-
2555	Тербунский район	д.Секирино	Секирино	13	-	52.183312	38.047547	1	0,75	Металл	0	-	-	0	-	-	нет	-
2556	Тербунский район	С.Заречное	Центральная	29	-	52.221804	38.068972	1	0,75	Металл	0	-	-	0	-	-	нет	-
2557	Тербунский район	с.Заречное	Центральная	45	-	52.217337	38.066032	1	0,75	Металл	0	-	-	0	-	-	нет	-
2558	Тербунский район	д.УстьЮрское	-	3	-	52.178531	38.059774	1	0,75	Металл	0	-	-	0	-	-	нет	-
2559	Тербунский район	с.Заречное	Центральная	54	-	52.225600	38.068504	1	0,75	Металл	0	-	-	0	-	-	нет	-
2560	Тербунский район	с.Заречное	М.Ф.Печерских	10	-	52.206937	38.062668	1	0,75	Металл	0	-	-	0	-	-	нет	-
2561	Тербунский район	с.Заречное	Центральная	39	-	52.222147	38.068762	1	0,75	Металл	0	-	-	0	-	-	нет	-
2562	Тербунский район	д.Шпейнарка	Шпейнарка	2	-	52.186727	38.045507	1	0,75	Металл	0	-	-	0	-	-	нет	-
2563	Тербунский район	д.Секирино	Секирино	1	-	52.183562	38.045648	1	0,75	Металл	0	-	-	0	-	-	нет	-
2564	Тербунский район	с.Заречное	Речная	22	-	52.232771	38.062281	1	0,75	Металл	0	-	-	0	-	-	нет	-
2565	Тербунский район	с.Заречное	Центральная	26	-	52.225340	38.066659	1	0,75	Металл	0	-	-	0	-	-	нет	-
2566	Тербунский район	с. Казинка	Центральная	5	-	52.071745	38.401963	2	0,75	Металл	0	-	-	0	-	-	нет	-
2567	Тербунский район	с.Казинка	Луговая	32	-	52.071563	38.403508	2	0,75	Металл	0	-	-	0	-	-	нет	-
2568	Тербунский район	с.Казинка	Школьная	8	-	52.076448	38.406684	2	0,75	Металл	0	-	-	0	-	-	нет	-
2569	Тербунский район	с.Казинка	Школьная	19	-	52.076495	38.406694	2	0,75	Металл	0	-	-	0	-	-	нет	-
2570	Тербунский район	д.Никольское	Центральная	52	-	52.036804	38.394367	2	0,75	Металл	0	-	-	0	-	-	нет	-
2571	Тербунский район	д.Никольское	Лесная	-	-	52.039281	38.397784	2	0,75	Металл	0	-	-	0	-	-	нет	-
2572	Тербунский район	д.Михайловка	Школьная	5	-	52.031078	38.443749	1	0,75	Металл	0	-	-	0	-	-	нет	-
2573	Тербунский район	д.Михайловка	Школьная	12	-	52.030026	38.439320	2	0,75	Металл	0	-	-	0	-	-	нет	-
2574	Тербунский район	д.Михайловка	Садовая	24	-	52.027353	38.42627	2	0,75	Металл	0	-	-	0	-	-	нет	-
2575	Тербунский район	с.Казинка	Луговая	19	-	52.070164	38.407414	2	0,75	Металл	0	-	-	0	-	-	нет	-
2576	Тербунский район	с.Казинка	Центральная	66	-	52.068618	38.388025	2	0,75	Металл	0	-	-	0	-	-	нет	-
2577	Тербунский район	с.Казинка	Сталинская	6	-	52.070796	38.367302	2	0,75	Металл	0	-	-	0	-	-	нет	-
2578	Тербунский район	с.Казинка	Полевая	9	-	52.072041	38.373564	2	0,75	Металл	0	-	-	0	-	-	нет	-
2579	Тербунский район	с.Казинка	Заречная	15	-	52.072110	38.410308	2	0,75	Металл	0	-	-	0	-	-	нет	-
2580	Тербунский район	с.Казинка	Молодежная	11	-	52.075022	38.398304	0	-	-	0	-	-	0	-	-	нет	-

Приложение 2 к приказу управления экологии и природных ресурсов Липецкой области
Приложение А6. Реестр контейнерных площадок (по данным РО) Елецкая зона.

№ п/п	Данные о нахождении мест (площадок) накопления твердых коммунальных отходов							Контейнеры для несортированных отходов			Контейнеры для утилизируемых отходов (раздельный сбор)			Контейнеры для сбора крупногабаритных отходов			Точка бестарного сбора (да/нет)	Примечание
	Муниципальное образование	Населенный пункт	Улица	Дом	Корпус/ Строение	Широта	Долгота	Кол-во	Емкость (отдельного контейнера)	Материал контейнера	Кол-во	Емкость	Материал контейнера	Кол-во	Емкость	Материал контейнера		
2581	Тербунский район	с.Казинка	Колхозная	13	-	52.073414	38.394954	2	0,75	Металл	0	-	-	0	-	-	нет	-
2582	Тербунский район	с.Казинка	кладбище	-	-	52.066130	38.402945	0	-	-	0	-	-	0	-	-	нет	-
2583	Тербунский район	д.Михайловка	Осенняя	31	-	52.029248	38.443805	2	0,75	Металл	0	-	-	0	-	-	нет	-
2584	Тербунский район	д.Михайловка	Осенняя	52	-	52.030993	38.427987	2	0,75	Металл	0	-	-	0	-	-	нет	-
2585	Тербунский район	д.Никольское	Центральная	19	-	52.039332	38.386797	2	0,75	Металл	0	-	-	0	-	-	нет	-
2586	Тербунский район	д.Михайловка	Садовая	41	-	52.027812	38.429586	2	0,75	Металл	0	-	-	0	-	-	нет	-
2587	Тербунский район	д.Михайловка	Садовая	18	-	52.027806	38.429586	1	0,75	Металл	0	-	-	0	-	-	нет	-
2588	Тербунский район	с.Казинка	Центральная	24	-	52.071091	38.397885	2	0,75	Металл	0	-	-	0	-	-	нет	-
2589	Тербунский район	с.Казинка	Сталинская	24	-	52.070967	38.356443	1	0,75	Металл	0	-	-	0	-	-	нет	-
2590	Тербунский район	с.Казинка	Школьная	26	-	52.077586	38.403420	2	0,75	Металл	0	-	-	0	-	-	нет	-
2591	Тербунский район	с. МарьиноНиколаевка	Ферма	34	-	52.176601	38.284922	2	0,75	Металл	0	-	-	0	-	-	нет	-
2592	Тербунский район	с. МарьиноНиколаевка	Полевая	12	-	52.186352	38.268303	2	0,75	Металл	0	-	-	0	-	-	нет	-
2593	Тербунский район	с. МарьиноНиколаевка	Юдинка	1	-	52.193248	38.263721	2	0,75	Металл	0	-	-	0	-	-	нет	-
2594	Тербунский район	с. МарьиноНиколаевка	Садовая	4	-	52.184914	38.261799	2	0,75	Металл	0	-	-	0	-	-	нет	-
2595	Тербунский район	с. МарьиноНиколаевка	Заречная	5	-	52.191386	38.256687	2	0,75	Металл	0	-	-	0	-	-	нет	-
2596	Тербунский район	с. МарьиноНиколаевка	Южная	5	-	52.183471	38.262093	2	0,75	Металл	0	-	-	0	-	-	нет	-
2597	Тербунский район	д. Петропавловка	Высота	2	-	52.194050	38.195424	2	0,75	Металл	0	-	-	0	-	-	нет	-
2598	Тербунский район	д.Ольшанка	Вторая	25	-	52.238349	38.269581	2	0,75	Металл	0	-	-	0	-	-	нет	-
2599	Тербунский район	д. Петропавловка	Центральная	14	-	52.196146	38.188626	2	0,75	Металл	0	-	-	0	-	-	нет	-
2600	Тербунский район	с. МарьиноНиколаевка	Юдинка	28	-	52.193562	38.255053	2	0,75	Металл	0	-	-	0	-	-	нет	-
2601	Тербунский район	с. МарьиноНиколаевка	Апросимовка	3	-	52.192982	38.269172	2	0,75	Металл	0	-	-	0	-	-	нет	-
2602	Тербунский район	д. КурганоГоловино	-	15	-	52.197955	38.224541	2	0,75	Металл	0	-	-	0	-	-	нет	-
2603	Тербунский район	с. МарьиноНиколаевка	Школьная	22	-	52.189636	38.261913	2	0,75	Металл	0	-	-	0	-	-	нет	-
2604	Тербунский район	с. МарьиноНиколаевка	Ферма	1	-	52.177730	38.289276	2	0,75	Металл	0	-	-	0	-	-	нет	-
2605	Тербунский район	д. Ивановка	-	14	-	52.243481	38.268404	2	0,75	Металл	0	-	-	0	-	-	нет	-
2606	Тербунский район	с. МарьиноНиколаевка	Заовражная	1	-	52.194285	38.272741	2	0,75	Металл	0	-	-	0	-	-	нет	-
2607	Тербунский район	д.Ивановка	-	20	а	52.242653	38.266887	3	0,75	Металл	0	-	-	0	-	-	нет	-
2608	Тербунский район	Большая Киреевка	кладбище	-	-	52.208037	38.226753	3	0,75	Металл	0	-	-	0	-	-	нет	-
2609	Тербунский район	с. МарьиноНиколаевка	Полевая	15	-	52.187158	38.26798	1	0,75	Металл	0	-	-	0	-	-	нет	-
2610	Тербунский район	с. МарьиноНиколаевка	Школьная	6	-	52.189512	38.263892	3	0,75	Металл	0	-	-	0	-	-	нет	-
2611	Тербунский район	с. МарьиноНиколаевка	Молодежная	13	-	52.186374	38.262581	4	0,75	Металл	0	-	-	0	-	-	нет	-
2612	Тербунский район	с. МарьиноНиколаевка	Школьная	1	-	52.188671	38.265303	2	0,75	Металл	0	-	-	0	-	-	нет	-
2613	Тербунский район	с. МарьиноНиколаевка	стадион	1	-	52.188249	38.265802	2	0,75	Металл	0	-	-	0	-	-	нет	-
2614	Тербунский район	с. МарьиноНиколаевка	Центральная	12	-	52.184938	38.26382	2	0,75	Металл	0	-	-	0	-	-	нет	-
2615	Тербунский район	с. МарьиноНиколаевка	Мостовка	21	-	52.191415	38.26727	2	0,75	Металл	0	-	-	0	-	-	нет	-
2616	Тербунский район	с. МарьиноНиколаевка	Мостовка	14	-	52.191558	38.271178	1	0,75	Металл	0	-	-	0	-	-	нет	-
2617	Тербунский район	с. МарьиноНиколаевка	Мостовка	5	-	52.191249	38.275355	1	0,75	Металл	0	-	-	0	-	-	нет	-
2618	Тербунский район	д. Петропавловка	Высота	8	-	52.195379	38.193842	2	0,75	Металл	0	-	-	0	-	-	нет	-
2619	Тербунский район	с. Новосильское	Молодежная	40	-	52.098950	38.619359	2	0,75	Металл	0	-	-	0	-	-	нет	-
2620	Тербунский район	с. Новосильское	Молодежная	14	-	52.094299	38.615997	2	0,75	Металл	0	-	-	0	-	-	нет	-
2621	Тербунский район	с.Новосильское	Островского	26	-	52.090586	38.616523	1	0,75	Металл	0	-	-	0	-	-	нет	-
2622	Тербунский район	с. Новосильское	Советская	14	-	52.087767	38.611179	2	0,75	Металл	0	-	-	0	-	-	нет	-
2623	Тербунский район	с. Новосилькое	Родионовка	5	-	52.084421	38.621657	2	0,75	Металл	0	-	-	0	-	-	нет	-
2624	Тербунский район	с. Новосильское	Заречная	21	-	52.077838	38.623646	2	0,75	Металл	0	-	-	0	-	-	нет	-
2625	Тербунский район	с. Новосильское	Заречная	52	-	52.081670	38.608394	2	0,75	Металл	0	-	-	0	-	-	нет	-
2626	Тербунский район	с. Новосильское	Заречная	-	-	52.079483	38.619709	2	0,75	Металл	0	-	-	0	-	-	нет	-
2627	Тербунский район	с.Новосильское	Молодежная	8	-	52.090481	38.615367	1	0,75	Металл	0	-	-	0	-	-	нет	-
2628	Тербунский район	с.Озерки	им. Разинкова	1	-	52.100703	38.748781	2	0,75	Металл	0	-	-	0	-	-	нет	-
2629	Тербунский район	с.Озерки	им. Разинкова	7	-	52.102828	38.747204	2	0,75	Металл	0	-	-	0	-	-	нет	-
2630	Тербунский район	с.Озерки	Луговая	10	-	52.10229	38.741616	2	0,75	Металл	0	-	-	0	-	-	нет	-
2631	Тербунский район	с.Озерки	Луговая	6	-	52.09764	38.737900	2	0,75	Металл	0	-	-	0	-	-	нет	-
2632	Тербунский район	с.Озерки	Запрудная	9	-	52.091279	38.738026	2	0,75	Металл	0	-	-	0	-	-	нет	-
2633	Тербунский район	с.Озерки	Запрудная	4	-	52.088149	38.739334	2	0,75	Металл	0	-	-	0	-	-	нет	-
2634	Тербунский район	с.Озерки	Запрудная	1	-	52.085618	38.741687	2	0,75	Металл	0	-	-	0	-	-	нет	-
2635	Тербунский район	с.Озерки	Бугорская	1	-	52.083091	38.738626	2	0,75	Металл	0	-	-	0	-	-	нет	-
2636	Тербунский район	с.Озерки	Бугорская	16	-	52.081937	38.738626	2	0,75	Металл	0	-	-	0	-	-	нет	-
2637	Тербунский район	с.Озерки	Дорожная	1	-	52.084136	38.737451	3	0,75	Металл	0	-	-	0	-	-	нет	-
2638	Тербунский район	с.Озерки	Дворянская	16	-	52.088825	38.734361	2	0,75	Металл	0	-	-	0	-	-	нет	-
2639	Тербунский район	с.Озерки	Дворянская	28	-	52.091532	38.733505	2	0,75	Металл	0	-	-	0	-	-	нет	-
2640	Тербунский район	с.Озерки	Дворянская	42	-	52.094574	38.732247	2	0,75	Металл	0	-	-	0	-	-	нет	-

Приложение 2 к приказу управления экологии и природных ресурсов Липецкой области
Приложение А6. Реестр контейнерных площадок (по данным РО) Елецкая зона.

№ п/п	Данные о нахождении мест (площадок) накопления твердых коммунальных отходов							Контейнеры для несортированных отходов			Контейнеры для утилизируемых отходов (раздельный сбор)			Контейнеры для сбора крупногабаритных отходов			Точка бестарного сбора (да/нет)	Примечание
	Муниципальное образование	Населенный пункт	Улица	Дом	Корпус/ Строение	Широта	Долгота	Кол-во	Емкость (отдельного контейнера)	Материал контейнера	Кол-во	Емкость	Материал контейнера	Кол-во	Емкость	Материал контейнера		
2641	Тербунский район	с.Озерки	Дворянская	57	-	52.098505	38.730367	2	0,75	Металл	0	-	-	0	-	-	нет	-
2642	Тербунский район	с.Озерки	Сорочанская	2	-	52.094574	38.725905	2	0,75	Металл	0	-	-	0	-	-	нет	-
2643	Тербунский район	с.Озерки	Сорочанская	20	-	52.091509	38.716619	3	0,75	Металл	0	-	-	0	-	-	нет	-
2644	Тербунский район	с.Озерки	Молодежная	4	-	52.089105	38.731043	6	0,75	Металл	0	-	-	0	-	-	нет	-
2645	Тербунский район	с.Озерки	Молодежная	19	-	52.094094	38.728116	2	0,75	Металл	0	-	-	0	-	-	нет	-
2646	Тербунский район	с.Озерки	им. Разинкова	-	-	52.102156	38.749901	2	0,75	Металл	0	-	-	0	-	-	нет	-
2647	Тербунский район	с.Озерки	Дорожная	-	-	52.078869	38.738896	2	0,75	Металл	0	-	-	0	-	-	нет	-
2648	Тербунский район	с.Каменка	Вокзальная	1	-	52.119103	38.762143	2	0,75	Металл	0	-	-	0	-	-	нет	-
2649	Тербунский район	с.Каменка	Вокзальная	10	-	52.118046	38.768391	2	0,75	Металл	0	-	-	0	-	-	нет	-
2650	Тербунский район	с.Каменка	Вокзальная	16	-	52.116197	38.772168	2	0,75	Металл	0	-	-	0	-	-	нет	-
2651	Тербунский район	с.Каменка	Болотная	3	-	52.115766	38.758390	2	0,75	Металл	0	-	-	0	-	-	нет	-
2652	Тербунский район	с.Каменка	Луговая	1	-	52.121380	38.761394	2	0,75	Металл	0	-	-	0	-	-	нет	-
2653	Тербунский район	с.Каменка	Луговая	7	-	52.121323	38.767686	2	0,75	Металл	0	-	-	0	-	-	нет	-
2654	Тербунский район	с.Каменка	Епихинская	1	-	52.124958	38.752243	2	0,75	Металл	0	-	-	0	-	-	нет	-
2655	Тербунский район	с.Каменка	Епихинская	13	-	52.117469	38.752776	2	0,75	Металл	0	-	-	0	-	-	нет	-
2656	Тербунский район	с. Озерки	Луговая	19	-	52.099899	38.738455	2	0,75	Металл	0	-	-	0	-	-	нет	-
2657	Тербунский район	с.Озерки	Молодежная	5	-	52.089902	38.731490	2	0,75	Металл	0	-	-	0	-	-	нет	-
2658	Тербунский район	с.Озерки	Дворянская	63	-	52.098600	38.730389	2	0,75	Металл	0	-	-	0	-	-	нет	-
2659	Тербунский район	с.Покровское	Калинина	38	-	52.269016	38.061331	1	0,75	Металл	0	-	-	0	-	-	нет	-
2660	Тербунский район	с.Покровское	Филатовка	33	-	52.272228	38.06691	1	0,75	Металл	0	-	-	0	-	-	нет	-
2661	Тербунский район	с. Покровское	Молодежная	28	-	52.269596	38.063306	1	0,75	Металл	0	-	-	0	-	-	нет	-
2662	Тербунский район	с. Покровское	Молодежная	32	-	52.268885	38.063562	1	0,75	Металл	0	-	-	0	-	-	нет	-
2663	Тербунский район	с. Покровское	Молодежная	17	-	52.268174	38.063948	2	0,75	Металл	0	-	-	0	-	-	нет	-
2664	Тербунский район	с. Покровское	Молодежная	41	-	52.270307	38.063305	2	0,75	Металл	0	-	-	0	-	-	нет	-
2665	Тербунский район	с. Покровское	Молодежная	45	-	52.270017	38.059786	1	0,75	Металл	0	-	-	0	-	-	нет	-
2666	Тербунский район	с. Покровское	Дачная	4	-	52.273913	38.066996	1	0,75	Металл	0	-	-	0	-	-	нет	-
2667	Тербунский район	с. Покровское	Дачная	20	-	52.272176	38.066996	1	0,75	Металл	0	-	-	0	-	-	нет	-
2668	Тербунский район	с. Покровское	Дачная	24	-	52.271702	38.067511	1	0,75	Металл	0	-	-	0	-	-	нет	-
2669	Тербунский район	с. Покровское	Молодежная	49	-	52.270676	38.065992	1	0,75	Металл	0	-	-	0	-	-	нет	-
2670	Тербунский район	д. Грязновка	Лесная	11	-	52.25847	38.065438	1	0,75	Металл	0	-	-	0	-	-	нет	-
2671	Тербунский район	д. Грязновка	Лесная	1	б	52.258001	38.060295	1	0,75	Металл	0	-	-	0	-	-	нет	-
2672	Тербунский район	д. Грязновка	Лесная	46	-	52.25847	38.065438	1	0,75	Металл	0	-	-	0	-	-	нет	-
2673	Тербунский район	д. Грязновка	Лесная	54	-	52.257712	38.070681	1	0,75	Металл	0	-	-	0	-	-	нет	-
2674	Тербунский район	д. Грязновка	Лесная	57	-	52.257659	38.072097	1	0,75	Металл	0	-	-	0	-	-	нет	-
2675	Тербунский район	с.Покровское	Калинина	3	-	52.271965	38.067254	0	-	-	0	-	-	0	-	-	нет	-
2676	Тербунский район	с.Покровское	Калинина	8	-	52.272465	38.067125	1	0,75	Металл	0	-	-	0	-	-	нет	-
2677	Тербунский район	с.Покровское	Калинина	20	-	52.274150	38.067597	1	0,75	Металл	0	-	-	0	-	-	нет	-
2678	Тербунский район	с.Покровское	Калинина	28	-	52.275019	38.067425	1	0,75	Металл	0	-	-	0	-	-	нет	-
2679	Тербунский район	с.Покровское	Молодежная	6	-	52.268727	38.062876	1	0,75	Металл	0	-	-	0	-	-	нет	-
2680	Тербунский район	с.Покровское	Филатовка	15	-	52.272255	38.062705	1	0,75	Металл	0	-	-	0	-	-	нет	-
2681	Тербунский район	с.Покровское	Филатовка	28	-	52.270649	38.059915	2	0,75	Металл	0	-	-	0	-	-	нет	-
2682	Тербунский район	с.Покровское	Филатовка	35	-	52.269833	38.060216	1	0,75	Металл	0	-	-	0	-	-	нет	-
2683	Тербунский район	с. Покровское	Дачная	6	-	52.271912	38.062276	1	0,75	Металл	0	-	-	0	-	-	нет	-
2684	Тербунский район	д. Грязновка	Лесная	2	-	52.259013	38.07371	1	0,75	Металл	0	-	-	0	-	-	нет	-
2685	Тербунский район	д. Грязновка	Луговая	1	-	52.254220	38.077057	1	0,75	Металл	0	-	-	0	-	-	нет	-
2686	Тербунский район	д. Грязновка	Луговая	15	-	52.253640	38.076628	1	0,75	Металл	0	-	-	0	-	-	нет	-
2687	Тербунский район	д. Грязновка	Луговая	25	-	52.257854	38.076843	1	0,75	Металл	0	-	-	0	-	-	нет	-
2688	Тербунский район	с. Покровское	Дачная	2	-	52.27005	38.063316	1	0,75	Металл	0	-	-	0	-	-	нет	-
2689	Тербунский район	д. Грязновка	Луговая	19	-	52.25847	38.065438	1	0,75	Металл	0	-	-	0	-	-	нет	-
2690	Тербунский район	д. Грязновка	Лесная	29	-	52.261501	38.068209	1	0,75	Металл	0	-	-	0	-	-	нет	-
2691	Тербунский район	д. Давыдовка	Центральная	12	-	52.21224	38.080447	0	-	-	0	-	-	0	-	-	нет	-
2692	Тербунский район	д. Грязновка	Луговая	25	-	52.255300	38.082035	1	0,75	Металл	0	-	-	0	-	-	нет	-
2693	Тербунский район	д. Давыдовка	Центральная	24	-	52.208714	38.077977	0	-	-	0	-	-	0	-	-	нет	-
2694	Тербунский район	с. Покровское	Молодежная	35	-	52.270307	38.063305	1	0,75	Металл	0	-	-	0	-	-	нет	-
2695	Тербунский район	с.Солдатское	Сельская	33	-	52.119516	38.339085	3	0,75	Металл	0	-	-	0	-	-	нет	-
2696	Тербунский район	с.Солдатское	Сельская	34	-	52.119319	38.339024	2	0,75	Металл	0	-	-	0	-	-	нет	-
2697	Тербунский район	с.Солдатское	кладбище	1	-	52.122862	38.341381	2	0,75	Металл	0	-	-	0	-	-	нет	-
2698	Тербунский район	с.Солдатское	кладбище	1	-	52.123851	38.339637	1	0,75	Металл	0	-	-	0	-	-	нет	-
2699	Тербунский район	с.Солдатское	Малаховка	53	-	52.130333	38.325934	2	0,75	Металл	0	-	-	0	-	-	нет	-
2700	Тербунский район	с.Солдатское	Полуховка	43	-	52.115957	38.328945	3	0,75	Металл	0	-	-	0	-	-	нет	-

Приложение 2 к приказу управления экологии и природных ресурсов Липецкой области
Приложение А6. Реестр контейнерных площадок (по данным РО) Елецкая зона.

№ п/п	Данные о нахождении мест (площадок) накопления твердых коммунальных отходов							Контейнеры для несортированных отходов			Контейнеры для утилизируемых отходов (раздельный сбор)			Контейнеры для сбора крупногабаритных отходов			Точка бестарного сбора (да/нет)	Примечание
	Муниципальное образование	Населенный пункт	Улица	Дом	Корпус/ Строение	Широта	Долгота	Кол-во	Емкость (отдельного контейнера)	Материал контейнера	Кол-во	Емкость	Материал контейнера	Кол-во	Емкость	Материал контейнера		
2701	Тербунский район	д.Петровское	кладбище	1	-	52.159661	38.315468	1	0,75	Металл	0	-	-	0	-	-	нет	-
2702	Тербунский район	д.Петровское	кладбище	1	-	52.159214	38.315307	1	0,75	Металл	0	-	-	0	-	-	нет	-
2703	Тербунский район	д.Петровское	Молодежная	13	-	52.15224	38.325967	1	0,75	Металл	0	-	-	0	-	-	нет	-
2704	Тербунский район	с.Солдатское	Русовка	12	-	52.119755	38.32918	3	0,75	Металл	0	-	-	0	-	-	нет	-
2705	Тербунский район	с. Тербуны	Тургенева	2	-	52.136010	38.268463	2	0,75	Металл	0	-	-	0	-	-	нет	-
2706	Тербунский район	с.Солдатское	Малаховка	21	-	52.127333	38.329008	3	0,75	Металл	0	-	-	0	-	-	нет	-
2707	Тербунский район	с.Солдатское	Сельская	16	-	52.118876	38.336409	3	0,75	Металл	0	-	-	0	-	-	нет	-
2708	Тербунский район	с.Солдатское	Полуховка	20	-	52.112419	38.323472	3	0,75	Металл	0	-	-	0	-	-	нет	-
2709	Тербунский район	с.Солдатское	Рогожки	9	-	52.127076	38.328912	3	0,75	Металл	0	-	-	0	-	-	нет	-
2710	Тербунский район	с. Солдатское	Рогожки	29	-	52.137880	38.322271	2	0,75	Металл	0	-	-	0	-	-	нет	-
2711	Тербунский район	с. Солдатское	Нахаловка	19	-	52.136488	38.32613	2	0,75	Металл	0	-	-	0	-	-	нет	-
2712	Тербунский район	с. Солдатское	Зуевка	28	-	52.126458	38.333429	3	0,75	Металл	0	-	-	0	-	-	нет	-
2713	Тербунский район	с.Солдатское	Сельская	12	-	52.119319	38.339024	3	0,75	Металл	0	-	-	0	-	-	нет	-
2714	Тербунский район	с. Солдатское	Молодежная	15	-	52.121335	38.34751	4	0,75	Металл	0	-	-	0	-	-	нет	-
2715	Тербунский район	с. Солдатское	Стахановка	18	-	52.124643	38.35833	1	0,75	Металл	0	-	-	0	-	-	нет	-
2716	Тербунский район	с. Солдатское	Лымец	6	-	52.117172	38.346008	2	0,75	Металл	0	-	-	0	-	-	нет	-
2717	Тербунский район	с. Солдатское	Лымец	31	-	52.115554	38.338858	2	0,75	Металл	0	-	-	0	-	-	нет	-
2718	Тербунский район	с. Солдатское	Хатетовка	5	-	52.111859	38.335644	3	0,75	Металл	0	-	-	0	-	-	нет	-
2719	Тербунский район	С.Солдатское	Хатетовка	20	-	52.109819	38.329832	2	0,75	Металл	0	-	-	0	-	-	нет	-
2720	Тербунский район	с. Солдатское	Хатетовка	35	-	52.108143	38.326482	2	0,75	Металл	0	-	-	0	-	-	нет	-
2721	Тербунский район	с. Солдатское	Синяевка	12	-	52.104090	38.318124	2	0,75	Металл	0	-	-	0	-	-	нет	-
2722	Тербунский район	с. Солдатское	Митевская	14	-	52.101039	38.307813	3	0,75	Металл	0	-	-	0	-	-	нет	-
2723	Тербунский район	с. Солдатское	Заречная пруд	1	-	52.103292	38.296414	3	0,75	Металл	0	-	-	0	-	-	нет	-
2724	Тербунский район	с. Солдатское	Заречная	16	-	52.104226	38.3063	3	0,75	Металл	0	-	-	0	-	-	нет	-
2725	Тербунский район	Д.Петровское	Гудовка	13	а	52.147457	38.326696	2	0,75	Металл	0	-	-	0	-	-	нет	-
2726	Тербунский район	д.Петровское	Центральная	1	-	52.153296	38.324845	2	0,75	Металл	0	-	-	0	-	-	нет	-
2727	Тербунский район	д.Петровское	Центральная	21	-	52.157088	38.321675	2	0,75	Металл	0	-	-	0	-	-	нет	-
2728	Тербунский район	д.Петровское	Школьная	11	-	52.157249	38.324406	2	0,75	Металл	0	-	-	0	-	-	нет	-
2729	Тербунский район	д.Петровское	Школьная	27	-	52.155327	38.326825	2	0,75	Металл	0	-	-	0	-	-	нет	-
2730	Тербунский район	д.Петровское	Богатовка	3	-	52.153556	38.331127	1	0,75	Металл	0	-	-	0	-	-	нет	-
2731	Тербунский район	д.Петровское	Камчатка	11	-	52.162432	38.321503	2	0,75	Металл	0	-	-	0	-	-	нет	-
2732	Тербунский район	д.Петровское	Камчатка	28	-	52.162692	38.323612	2	0,75	Металл	0	-	-	0	-	-	нет	-
2733	Тербунский район	д.Петровское	Молодежная	8	-	52.152243	38.325275	2	0,75	Металл	0	-	-	0	-	-	нет	-
2734	Тербунский район	с.Солдатское	Малаховка	9	-	52.124715	38.328397	3	0,75	Металл	0	-	-	0	-	-	нет	-
2735	Тербунский район	с.Солдатское	Полуховка	3	-	52.107914	38.315818	2	0,75	Металл	0	-	-	0	-	-	нет	-
2736	Тербунский район	с.Солдатское	Синяевка	6	-	52.10567	38.321749	1	0,75	Металл	0	-	-	0	-	-	нет	-
2737	Тербунский район	с.Солдатское	Сельская	1	-	52.121414	38.332014	2	0,75	Металл	0	-	-	0	-	-	нет	-
2738	Тербунский район	с.Солдатское	Стахановка	11	-	52.125563	38.360070	1	0,75	Металл	0	-	-	0	-	-	нет	-
2739	Тербунский район	с.Солдатское	Стахановка	32	-	52.12063	38.352721	2	0,75	Металл	0	-	-	0	-	-	нет	-
2740	Тербунский район	с.Солдатское	Заречная	27	-	52.105355	38.311127	2	0,75	Металл	0	-	-	0	-	-	нет	-
2741	Тербунский район	д.Петровское	Камчатка	1	-	52.160497	38.321721	1	0,75	Металл	0	-	-	0	-	-	нет	-
2742	Тербунский район	с.Солдатское	Крутенькое	13	-	52.126619	38.355341	1	0,75	Металл	0	-	-	0	-	-	нет	-
2743	Тербунский район	с.Солдатское	Крутенькое	8	-	52.127729	38.361518	1	0,75	Металл	0	-	-	0	-	-	нет	-
2744	Тербунский район	с.Солдатское	Крутенькое	6	-	52.126619	38.355341	1	0,75	Металл	0	-	-	0	-	-	нет	-
2745	Тербунский район	д.Русовка	Выселки	2	-	52.099004	38.295881	1	0,75	Металл	0	-	-	0	-	-	нет	-
2746	Тербунский район	с.Солдатское	Русовка	18	-	52.121316	38.328391	1	0,75	Металл	0	-	-	0	-	-	нет	-
2747	Тербунский район	с.Солдатское	Крутенькое	19	-	52.130985	38.369081	1	0,75	Металл	0	-	-	0	-	-	нет	-
2748	Тербунский район	с.Солдатское	Пересыхановка	10	-	52.115159	38.336637	1	0,75	Металл	0	-	-	0	-	-	нет	-
2749	Тербунский район	с.Солдатское	Пересыхановка	5	-	52.115347	38.337667	1	0,75	Металл	0	-	-	0	-	-	нет	-
2750	Тербунский район	с.Солдатское	Зуевка	4	-	52.131915	38.334248	1	0,75	Металл	0	-	-	0	-	-	нет	-
2751	Тербунский район	с.Солдатское	Зуевка	12	-	52.129421	38.334294	1	0,75	Металл	0	-	-	0	-	-	нет	-
2752	Тербунский район	с.Солдатское	Малаховка	37	-	52.129040	38.329577	2	0,75	Металл	0	-	-	0	-	-	нет	-
2753	Тербунский район	с.Солдатское	Митевская	24	-	52.099226	38.301693	1	0,75	Металл	0	-	-	0	-	-	нет	-
2754	Тербунский район	с.Солдатское	Синяевка	21	-	52.105947	38.322238	2	0,75	Металл	0	-	-	0	-	-	нет	-
2755	Тербунский район	д.Петровское	Богатовка	13	-	52.154301	38.335507	1	0,75	Металл	0	-	-	0	-	-	нет	-
2756	Тербунский район	д.Петровское	Гудовка	6	-	52.144507	38.324061	1	0,75	Металл	0	-	-	0	-	-	нет	-
2757	Тербунский район	д.Петровское	Камчатка	12	-	52.161603	38.321485	1	0,75	Металл	0	-	-	0	-	-	нет	-
2758	Тербунский район	д.Петровское	Богатовка	9	-	52.153896	38.33379	1	0,75	Металл	0	-	-	0	-	-	нет	-
2759	Тербунский район	с.Солдатское	Полуховка	13	-	52.109410	38.318269	1	0,75	Металл	0	-	-	0	-	-	нет	-
2760	Тербунский район	с. Тербуны	Березовая	2	-	52.158000	38.275002	3	0,75	Металл	0	-	-	0	-	-	нет	-

Приложение 2 к приказу управления экологии и природных ресурсов Липецкой области
Приложение А6. Реестр контейнерных площадок (по данным РО) Елецкая зона.

№ п/п	Данные о нахождении мест (площадок) накопления твердых коммунальных отходов							Контейнеры для несортированных отходов			Контейнеры для утилизируемых отходов (раздельный сбор)			Контейнеры для сбора крупногабаритных отходов			Точка бестарного сбора (да/нет)	Примечание
	Муниципальное образование	Населенный пункт	Улица	Дом	Корпус/ Строение	Широта	Долгота	Кол-во	Емкость (отдельного контейнера)	Материал контейнера	Кол-во	Емкость	Материал контейнера	Кол-во	Емкость	Материал контейнера		
2761	Тербунский район	с. Тербуны	Березовая	18	-	52.160031	38.274557	2	0,75	Металл	0	-	-	0	-	-	нет	-
2762	Тербунский район	с. Тербуны	Березовая	38	-	52.162948	38.274221	2	0,75	Металл	0	-	-	0	-	-	нет	-
2763	Тербунский район	с. Тербуны	Березовая	60	-	52.165409	38.274178	3	0,75	Металл	0	-	-	0	-	-	нет	-
2764	Тербунский район	с.Тербуны	Бунина	2	-	52.135304	38.267067	2	0,75	Металл	0	-	-	0	-	-	нет	-
2765	Тербунский район	с.Тербуны	Бунина	17	-	52.137948	38.267047	2	0,75	Металл	0	-	-	0	-	-	нет	-
2766	Тербунский район	с.Тербуны	Васильевская	18	-	52.137952	38.265922	2	0,75	Металл	0	-	-	0	-	-	нет	-
2767	Тербунский район	с.Тербуны	Горького	2	-	52.150968	38.281771	2	0,75	Металл	0	-	-	0	-	-	нет	-
2768	Тербунский район	с.Тербуны	Горького	20	-	52.153769	38.281977	2	0,75	Металл	0	-	-	0	-	-	нет	-
2769	Тербунский район	с.Тербуны	Дачная	1	-	52.145070	38.277417	2	0,75	Металл	0	-	-	0	-	-	нет	-
2770	Тербунский район	с.Тербуны	Дачная	39	-	52.149983	38.278885	5	0,75	Металл	0	-	-	0	-	-	нет	-
2771	Тербунский район	с.Тербуны	Дзержинского	1	-	52.136348	38.272311	2	0,75	Металл	0	-	-	0	-	-	нет	-
2772	Тербунский район	с.Тербуны	Дзержинского	9	-	52.137685	38.272354	2	0,75	Металл	0	-	-	0	-	-	нет	-
2773	Тербунский район	с.Тербуны	Дзержинского	15	-	52.1388	38.272488	2	0,75	Металл	0	-	-	0	-	-	нет	-
2774	Тербунский район	с.Тербуны	Дзержинского	25	-	52.140355	38.272716	3	0,75	Металл	0	-	-	0	-	-	нет	-
2775	Тербунский район	с.Тербуны	Донская	54	-	52.151504	38.271125	2	0,75	Металл	0	-	-	0	-	-	нет	-
2776	Тербунский район	с.Тербуны	Донская	1	14	52.148607	38.2678	5	0,75	Металл	0	-	-	0	-	-	нет	-
2777	Тербунский район	с.Тербуны	Дорожная	1	-	52.105126	38.261756	2	0,75	Металл	0	-	-	0	-	-	нет	-
2778	Тербунский район	с.Тербуны	Дорожная	13	-	52.132656	38.282243	3	0,75	Металл	0	-	-	0	-	-	нет	-
2779	Тербунский район	с.Тербуны	Есенина	10	-	52.156454	38.281535	4	0,75	Металл	0	-	-	0	-	-	нет	-
2780	Тербунский район	с.Тербуны	Есенина	16	-	52.156454	38.281535	3	0,75	Металл	0	-	-	0	-	-	нет	-
2781	Тербунский район	с.Тербуны	Есенина	22	-	52.156677	38.279743	3	0,75	Металл	0	-	-	0	-	-	нет	-
2782	Тербунский район	с.Тербуны	Есенина	28	-	52.157078	38.276873	4	0,75	Металл	0	-	-	0	-	-	нет	-
2783	Тербунский район	с.Тербуны	Зеленая	26	-	52.139848	38.265963	2	0,75	Металл	0	-	-	0	-	-	нет	-
2784	Тербунский район	с.Тербуны	Заречная	2	-	52.148475	38.275130	2	0,75	Металл	0	-	-	0	-	-	нет	-
2785	Тербунский район	с.Тербуны	Заречная	11	-	52.150114	38.274599	2	0,75	Металл	0	-	-	0	-	-	нет	-
2786	Тербунский район	с.Тербуны	Западная	1	7	52.144706	38.264530	2	0,75	Металл	0	-	-	0	-	-	нет	-
2787	Тербунский район	с. Тербуны	Камынина	2	-	52.150822	38.278585	3	0,75	Металл	0	-	-	0	-	-	нет	-
2788	Тербунский район	с. Тербуны	Колхозная	18	-	52.147458	38.281442	2	0,75	Металл	0	-	-	0	-	-	нет	-
2789	Тербунский район	с. Тербуны	Колхозная	34	-	52.149426	38.282080	2	0,75	Металл	0	-	-	0	-	-	нет	-
2790	Тербунский район	с. Тербуны	Коммунальная	13	-	52.143011	38.278217	2	0,75	Металл	0	-	-	0	-	-	нет	-
2791	Тербунский район	с. Тербуны	Комсомольская	14	-	52.152428	38.291339	2	0,75	Металл	0	-	-	0	-	-	нет	-
2792	Тербунский район	с. Тербуны	Комсомольская	21	-	52.152116	38.289978	3	0,75	Металл	0	-	-	0	-	-	нет	-
2793	Тербунский район	с. Тербуны	Космонавтов	1	-	52.153199	38.284661	4	0,75	Металл	0	-	-	0	-	-	нет	-
2794	Тербунский район	с. Тербуны	Космонавтов	23	-	52.153970	38.278504	2	0,75	Металл	0	-	-	0	-	-	нет	-
2795	Тербунский район	с. Тербуны	Костенко	4	-	52.154876	38.279708	2	0,75	Металл	0	-	-	0	-	-	нет	-
2796	Тербунский район	д. Набоково	Садовая	13	-	52.109130	38.229974	1	0,75	Металл	0	-	-	0	-	-	нет	-
2797	Тербунский район	с. Тербуны	Красная Заря	17	-	52.152968	38.271393	2	0,75	Металл	0	-	-	0	-	-	нет	-
2798	Тербунский район	с. Тербуны	Красная Заря	22	-	52.154808	38.273057	2	0,75	Металл	0	-	-	0	-	-	нет	-
2799	Тербунский район	с. Тербуны	Красная Заря	30	-	52.156526	38.274145	2	0,75	Металл	0	-	-	0	-	-	нет	-
2800	Тербунский район	с. Тербуны	Красная Заря	38	-	52.159370	38.275969	3	0,75	Металл	0	-	-	0	-	-	нет	-
2801	Тербунский район	с. Тербуны	Красная Заря	71	-	52.165566	38.275291	3	0,75	Металл	0	-	-	0	-	-	нет	-
2802	Тербунский район	с. Тербуны	Красная Заря	80	-	52.165185	38.275642	2	0,75	Металл	0	-	-	0	-	-	нет	-
2803	Тербунский район	с. Тербуны	Ленина	39	-	52.156661	38.286404	3	0,75	Металл	0	-	-	0	-	-	нет	-
2804	Тербунский район	с. Тербуны	Ленина	146	-	52.156661	38.286404	4	0,75	Металл	0	-	-	0	-	-	нет	-
2805	Тербунский район	с. Тербуны	Лесная	7	-	52.133140	38.288832	4	0,75	Металл	0	-	-	0	-	-	нет	-
2806	Тербунский район	с. Тербуны	Лесная	12	-	52.133230	38.290397	0	-	-	0	-	-	0	-	-	нет	-
2807	Тербунский район	с. Тербуны	Летняя	2	б	52.159299	38.288937	5	0,75	Металл	0	-	-	0	-	-	нет	-
2808	Тербунский район	с. Тербуны	Летняя	32	-	52.159296	38.282794	2	0,75	Металл	0	-	-	0	-	-	нет	-
2809	Тербунский район	с. Тербуны	Летняя	48	-	52.159348	38.279297	2	0,75	Металл	0	-	-	0	-	-	нет	-
2810	Тербунский район	с. Тербуны	Липецкая	2	5	52.146497	38.263730	3	0,75	Металл	0	-	-	0	-	-	нет	-
2811	Тербунский район	с. Тербуны	Липецкая	43	-	52.153551	38.268930	3	0,75	Металл	0	-	-	0	-	-	нет	-
2812	Тербунский район	с. Тербуны	Луговая	17	-	52.150069	38.291517	2	0,75	Металл	0	-	-	0	-	-	нет	-
2813	Тербунский район	с. Тербуны	Луговая	15	-	52.149816	38.291582	3	0,75	Металл	0	-	-	0	-	-	нет	-
2814	Тербунский район	с. Тербуны	Механизаторов	1	-	52.136748	38.277424	3	0,75	Металл	0	-	-	0	-	-	нет	-
2815	Тербунский район	с. Тербуны	Механизаторов	8	-	52.138037	38.278115	2	0,75	Металл	0	-	-	0	-	-	нет	-
2816	Тербунский район	с. Тербуны	Механизаторов	12	-	52.138448	38.278230	2	0,75	Металл	0	-	-	0	-	-	нет	-
2817	Тербунский район	с. Тербуны	Механизаторов	16	-	52.138971	38.278348	1	0,75	Металл	0	-	-	0	-	-	нет	-
2818	Тербунский район	с. Тербуны	Мира	1	-	52.146173	38.282701	4	0,75	Металл	0	-	-	0	-	-	нет	-
2819	Тербунский район	с. Тербуны	Мира	2	-	52.146767	38.282078	2	0,75	Металл	0	-	-	0	-	-	нет	-
2820	Тербунский район	с. Тербуны	Мира	14	-	52.147377	38.278946	2	0,75	Металл	0	-	-	0	-	-	нет	-

Приложение 2 к приказу управления экологии и природных ресурсов Липецкой области
Приложение А6. Реестр контейнерных площадок (по данным РО) Елецкая зона.

№ п/п	Данные о нахождении мест (площадок) накопления твердых коммунальных отходов							Контейнеры для несортированных отходов			Контейнеры для утилизируемых отходов (раздельный сбор)			Контейнеры для сбора крупногабаритных отходов			Точка бестарного сбора (да/нет)	Примечание
	Муниципальное образование	Населенный пункт	Улица	Дом	Корпус/ Строение	Широта	Долгота	Кол-во	Емкость (отдельного контейнера)	Материал контейнера	Кол-во	Емкость	Материал контейнера	Кол-во	Емкость	Материал контейнера		
2821	Тербунский район	с. Тербуны	Мира	15	-	52.149946	38.263663	2	0,75	Металл	0	-	-	0	-	-	нет	-
2822	Тербунский район	с. Тербуны	Мира	17	б	52.149324	38.262402	2	0,75	Металл	0	-	-	0	-	-	нет	-
2823	Тербунский район	с. Тербуны	пер. Молодежный	2	-	52.151143	38.283176	3	0,75	Металл	0	-	-	0	-	-	нет	-
2824	Тербунский район	с. Тербуны	Маяковского	23	-	52.153096	38.278194	2	0,75	Металл	0	-	-	0	-	-	нет	-
2825	Тербунский район	с. Тербуны	Московская	1	б	52.143311	38.266378	5	0,75	Металл	0	-	-	0	-	-	нет	-
2826	Тербунский район	с. Тербуны	Московская	17	-	52.146120	38.268487	2	0,75	Металл	0	-	-	0	-	-	нет	-
2827	Тербунский район	с. Тербуны	Московская	44	-	52.148783	38.270495	3	0,75	Металл	0	-	-	0	-	-	нет	-
2828	Тербунский район	с. Тербуны	Набережная	16	-	52.155951	38.275426	4	0,75	Металл	0	-	-	0	-	-	нет	-
2829	Тербунский район	с. Тербуны	Нагорная	40	-	52.159725	38.268193	4	0,75	Металл	0	-	-	0	-	-	нет	-
2830	Тербунский район	с. Тербуны	Нагорная	64	-	52.163236	38.268148	2	0,75	Металл	0	-	-	0	-	-	нет	-
2831	Тербунский район	с. Тербуны	пер. Нефтяный	16	-	52.147473	38.290710	2	0,75	Металл	0	-	-	0	-	-	нет	-
2832	Тербунский район	с. Тербуны	пер. Октябрьский	2	а	52.152326	38.286121	2	0,75	Металл	0	-	-	0	-	-	нет	-
2833	Тербунский район	с. Тербуны	Октябрьская	13	-	52.140009	38.285017	4	0,75	Металл	0	-	-	0	-	-	нет	-
2834	Тербунский район	с. Тербуны	Октябрьская	23	-	52.142249	38.284743	2	0,75	Металл	0	-	-	0	-	-	нет	-
2835	Тербунский район	с. Тербуны	Октябрьская	32	-	52.144534	38.285216	2	0,75	Металл	0	-	-	0	-	-	нет	-
2836	Тербунский район	с. Тербуны	Октябрьская	62	-	52.151882	38.287281	3	0,75	Металл	0	-	-	0	-	-	нет	-
2837	Тербунский район	с. Тербуны	Октябрьская	80	-	52.155017	38.289095	2	0,75	Металл	0	-	-	0	-	-	нет	-
2838	Тербунский район	с. Тербуны	Олымская	1	-	52.149917	38.267032	2	0,75	Металл	0	-	-	0	-	-	нет	-
2839	Тербунский район	с. Тербуны	Олымская	6	-	52.150681	38.268904	2	0,75	Металл	0	-	-	0	-	-	нет	-
2840	Тербунский район	с. Тербуны	Ольховая	18	-	52.160133	38.271373	3	0,75	Металл	0	-	-	0	-	-	нет	-
2841	Тербунский район	с. Тербуны	Ольховая	36	-	52.162538	38.271150	2	0,75	Металл	0	-	-	0	-	-	нет	-
2842	Тербунский район	с. Тербуны	Ольховая	60	-	52.165575	38.271134	2	0,75	Металл	0	-	-	0	-	-	нет	-
2843	Тербунский район	с. Тербуны	Первомайская	5	-	52.135202	38.286304	2	0,75	Металл	0	-	-	0	-	-	нет	-
2844	Тербунский район	с. Тербуны	Первомайская	25	-	52.142629	38.287041	2	0,75	Металл	0	-	-	0	-	-	нет	-
2845	Тербунский район	с. Тербуны	Первомайская	39	-	52.145241	38.287165	2	0,75	Металл	0	-	-	0	-	-	нет	-
2846	Тербунский район	с. Тербуны	Первомайская	49	-	52.148355	38.287985	2	0,75	Металл	0	-	-	0	-	-	нет	-
2847	Тербунский район	с. Тербуны	Первомайская	57	-	52.150215	38.288444	2	0,75	Металл	0	-	-	0	-	-	нет	-
2848	Тербунский район	с. Тербуны	Первомайская	67	-	52.146279	38.288603	4	0,75	Металл	0	-	-	0	-	-	нет	-
2849	Тербунский район	с. Тербуны	Печерского	25	-	52.147625	38.276098	2	0,75	Металл	0	-	-	0	-	-	нет	-
2850	Тербунский район	с. Тербуны	Полевая	1	-	52.155107	38.270036	2	0,75	Металл	0	-	-	0	-	-	нет	-
2851	Тербунский район	с. Тербуны	Полевая	6	-	52.157779	38.269894	2	0,75	Металл	0	-	-	0	-	-	нет	-
2852	Тербунский район	с. Тербуны	Полевая	39	-	52.160281	38.269638	2	0,75	Металл	0	-	-	0	-	-	нет	-
2853	Тербунский район	с. Тербуны	Полевая	42	-	52.163032	38.269634	2	0,75	Металл	0	-	-	0	-	-	нет	-
2854	Тербунский район	с. Тербуны	Полевая	66	-	52.165795	38.269741	2	0,75	Металл	0	-	-	0	-	-	нет	-
2855	Тербунский район	с. Тербуны	Почтовая	2	-	52.145491	38.279065	3	0,75	Металл	0	-	-	0	-	-	нет	-
2856	Тербунский район	с. Тербуны	Промышленная	1	-	52.136520	38.283544	2	0,75	Металл	0	-	-	0	-	-	нет	-
2857	Тербунский район	с. Тербуны	Пушкина	22	-	52.141130	38.275768	5	0,75	Металл	0	-	-	0	-	-	нет	-
2858	Тербунский район	с. Тербуны	Разинкова	27	-	52.140292	38.280245	2	0,75	Металл	0	-	-	0	-	-	нет	-
2859	Тербунский район	с. Тербуны	Разинкова	29	-	52.137079	38.279334	2	0,75	Металл	0	-	-	0	-	-	нет	-
2860	Тербунский район	с. Тербуны	Рабочая	19	-	52.155970	38.284793	3	0,75	Металл	0	-	-	0	-	-	нет	-
2861	Тербунский район	с. Тербуны	Репина	17	а	52.139658	38.266371	2	0,75	Металл	0	-	-	0	-	-	нет	-
2862	Тербунский район	с. Тербуны	Репина	21	-	52.139778	38.264835	2	0,75	Металл	0	-	-	0	-	-	нет	-
2863	Тербунский район	с. Тербуны	Родина	2	а	52.150907	38.274852	2	0,75	Металл	0	-	-	0	-	-	нет	-
2864	Тербунский район	с. Тербуны	Родина	25	-	52.154530	38.275918	2	0,75	Металл	0	-	-	0	-	-	нет	-
2865	Тербунский район	с. Тербуны	пер. Садовый	3	-	52.142168	38.292516	1	0,75	Металл	0	-	-	0	-	-	нет	-
2866	Тербунский район	с. Тербуны	Садовая	5	-	52.137243	38.287999	1	0,75	Металл	0	-	-	0	-	-	нет	-
2867	Тербунский район	с. Тербуны	Садовая	2	-	52.139754	38.290158	2	0,75	Металл	0	-	-	0	-	-	нет	-
2868	Тербунский район	с. Тербуны	Садовая	22	-	52.143166	38.290213	3	0,75	Металл	0	-	-	0	-	-	нет	-
2869	Тербунский район	с. Тербуны	Садовая	57	-	52.145146	38.289671	2	0,75	Металл	0	-	-	0	-	-	нет	-
2870	Тербунский район	с. Тербуны	Садовая	69	-	52.146834	38.290314	1	0,75	Металл	0	-	-	0	-	-	нет	-
2871	Тербунский район	с. Тербуны	Северная	42	-	52.157748	38.272129	4	0,75	Металл	0	-	-	0	-	-	нет	-
2872	Тербунский район	с. Тербуны	Северная	35	-	52.160030	38.272651	2	0,75	Металл	0	-	-	0	-	-	нет	-
2873	Тербунский район	с. Тербуны	Северная	78	-	52.162837	38.272836	2	0,75	Металл	0	-	-	0	-	-	нет	-
2874	Тербунский район	с. Тербуны	Северная	102	-	52.165797	38.272602	2	0,75	Металл	0	-	-	0	-	-	нет	-
2875	Тербунский район	с. Тербуны	пер. Советский	11	-	52.152852	38.292574	3	0,75	Металл	0	-	-	0	-	-	нет	-
2876	Тербунский район	с. Тербуны	Советская	1	-	52.146220	38.294166	4	0,75	Металл	0	-	-	0	-	-	нет	-
2877	Тербунский район	с. Тербуны	Советская	19	-	52.148453	38.294300	1	0,75	Металл	0	-	-	0	-	-	нет	-
2878	Тербунский район	с. Тербуны	Советская	25	-	52.150862	38.294254	2	0,75	Металл	0	-	-	0	-	-	нет	-
2879	Тербунский район	с. Тербуны	Советская	29	-	52.152079	38.294307	2	0,75	Металл	0	-	-	0	-	-	нет	-
2880	Тербунский район	с. Тербуны	Советская	43	-	52.153706	38.294636	2	0,75	Металл	0	-	-	0	-	-	нет	-

Приложение 2 к приказу управления экологии и природных ресурсов Липецкой области
Приложение А6. Реестр контейнерных площадок (по данным РО) Елецкая зона.

№ п/п	Данные о нахождении мест (площадок) накопления твердых коммунальных отходов							Контейнеры для несортированных отходов			Контейнеры для утилизируемых отходов (раздельный сбор)			Контейнеры для сбора крупногабаритных отходов			Точка бестарного сбора (да/нет)	Примечание
	Муниципальное образование	Населенный пункт	Улица	Дом	Корпус/ Строение	Широта	Долгота	Кол-во	Емкость (отдельного контейнера)	Материал контейнера	Кол-во	Емкость	Материал контейнера	Кол-во	Емкость	Материал контейнера		
2881	Тербунский район	с. Тербуны	Солнечная	26	-	52.153193	38.278799	3	0,75	Металл	0	-	-	0	-	-	нет	-
2882	Тербунский район	с. Тербуны	Солнечная	46	-	52.153706	38.274578	5	0,75	Металл	0	-	-	0	-	-	нет	-
2883	Тербунский район	с. Тербуны	Строителей	4	-	52.147341	38.271683	1	0,75	Металл	0	-	-	0	-	-	нет	-
2884	Тербунский район	с. Тербуны	Строителей	8	-	52.148044	38.272073	2	0,75	Металл	0	-	-	0	-	-	нет	-
2885	Тербунский район	с. Тербуны	Строителей	1	а	52.143831	38.268600	2	0,75	Металл	0	-	-	0	-	-	нет	-
2886	Тербунский район	с. Тербуны	Строителей	32	-	52.150831	38.273714	2	0,75	Металл	0	-	-	0	-	-	нет	-
2887	Тербунский район	с. Тербуны	Транспортная	10	-	52.154602	38.286649	2	0,75	Металл	0	-	-	0	-	-	нет	-
2888	Тербунский район	с. Тербуны	Тургенева	27	-	52.140997	38.268869	5	0,75	Металл	0	-	-	0	-	-	нет	-
2889	Тербунский район	с. Тербуны	Чехова	1	-	52.136635	38.270866	2	0,75	Металл	0	-	-	0	-	-	нет	-
2890	Тербунский район	с. Тербуны	Чехова	8	-	52.137718	38.271191	3	0,75	Металл	0	-	-	0	-	-	нет	-
2891	Тербунский район	с. Тербуны	Чкалова	19	-	52.156103	38.283427	3	0,75	Металл	0	-	-	0	-	-	нет	-
2892	Тербунский район	с. Тербуны	Школьная	24	-	52.142223	38.276548	4	0,75	Металл	0	-	-	0	-	-	нет	-
2893	Тербунский район	с. Тербуны	Шолохова	1	-	52.136339	38.269730	2	0,75	Металл	0	-	-	0	-	-	нет	-
2894	Тербунский район	с. Тербуны	Шолохова	18	-	52.139313	38.270054	3	0,75	Металл	0	-	-	0	-	-	нет	-
2895	Тербунский район	с. Тербуны	Энергетиков	3	-	52.156528	38.297955	2	0,75	Металл	0	-	-	0	-	-	нет	-
2896	Тербунский район	с. Тербуны	Энергетиков	10	-	52.155550	38.298132	3	0,75	Металл	0	-	-	0	-	-	нет	-
2897	Тербунский район	с. Тербуны	Юбилейная	42	-	52.140951	38.276948	4	0,75	Металл	0	-	-	0	-	-	нет	-
2898	Тербунский район	с. Тербуны	Южная	-	-	52.135554	38.263901	2	0,75	Металл	0	-	-	0	-	-	нет	-
2899	Тербунский район	с. Тербуны	Осенний проезд	1	-	52.147044	38.262203	2	0,75	Металл	0	-	-	0	-	-	нет	-
2900	Тербунский район	д. Плехановка	Солнечная	12	-	52.135374	38.244790	2	0,75	Металл	0	-	-	0	-	-	нет	-
2901	Тербунский район	д. Плехановка	Солнечная	24	-	52.137274	38.249921	2	0,75	Металл	0	-	-	0	-	-	нет	-
2902	Тербунский район	д. Плехановка	Дубовая	3	-	52.136756	38.251452	2	0,75	Металл	0	-	-	0	-	-	нет	-
2903	Тербунский район	д. Плехановка	Дубовая	8	-	52.135090	38.247236	2	0,75	Металл	0	-	-	0	-	-	нет	-
2904	Тербунский район	д. Плехановка	Богдановская	5	а	52.137649	38.261144	2	0,75	Металл	0	-	-	0	-	-	нет	-
2905	Тербунский район	д. Плехановка	Богдановская	5	а	52.137826	38.262033	2	0,75	Металл	0	-	-	0	-	-	нет	-
2906	Тербунский район	д. Васильевка	Красный Луч	63	-	52.112269	38.226837	2	0,75	Металл	0	-	-	0	-	-	нет	-
2907	Тербунский район	д. Васильевка	Красный Луч	2	-	52.121151	38.237835	2	0,75	Металл	0	-	-	0	-	-	нет	-
2908	Тербунский район	д. Васильевка	Красный Луч	10	-	52.120012	38.236569	2	0,75	Металл	0	-	-	0	-	-	нет	-
2909	Тербунский район	д. Васильевка	Красный Луч	49	-	52.113790	38.23043	2	0,75	Металл	0	-	-	0	-	-	нет	-
2910	Тербунский район	д. Васильевка	Красный Луч	38	-	52.115427	38.22743	2	0,75	Металл	0	-	-	0	-	-	нет	-
2911	Тербунский район	д. Васильевка	Красный Луч	71	-	52.114166	38.234715	2	0,75	Металл	0	-	-	0	-	-	нет	-
2912	Тербунский район	д. Васильевка	8 Марта	8	-	52.119455	38.230553	2	0,75	Металл	0	-	-	0	-	-	нет	-
2913	Тербунский район	д. Васильевка	8 Марта	15	-	52.120346	38.233225	2	0,75	Металл	0	-	-	0	-	-	нет	-
2914	Тербунский район	д. Васильевка	8 Марта	24	-	52.121632	38.235120	2	0,75	Металл	0	-	-	0	-	-	нет	-
2915	Тербунский район	д. Васильевка	8 Марта	35	-	52.124744	38.237720	2	0,75	Металл	0	-	-	0	-	-	нет	-
2916	Тербунский район	д. Набоково	Зеленая	8	-	52.108204	38.221407	2	0,75	Металл	0	-	-	0	-	-	нет	-
2917	Тербунский район	д. Набоково	Зеленая	16	-	52.106534	38.218768	2	0,75	Металл	0	-	-	0	-	-	нет	-
2918	Тербунский район	с. Нагорное	Святошинская	23	-	52.95844	38.151115	1	0,75	Металл	0	-	-	0	-	-	нет	-
2919	Тербунский район	с. Нагорное	Святошинская	10	-	52.96350	38.153011	1	0,75	Металл	0	-	-	0	-	-	нет	-
2920	Тербунский район	с. Нагорное	Святошинская	26	-	52.95455	38.152869	1	0,75	Металл	0	-	-	0	-	-	нет	-
2921	Тербунский район	д. Малые Борки	Совхозная	12	-	52.105929	38.99952	2	0,75	Металл	0	-	-	0	-	-	нет	-
2922	Тербунский район	д. Малые Борки	Школьная	11	-	52.103266	38.98447	2	0,75	Металл	0	-	-	0	-	-	нет	-
2923	Тербунский район	д. Малые Борки	Школьная	38	-	52.99450	38.90588	2	0,75	Металл	0	-	-	0	-	-	нет	-
2924	Тербунский район	д. Малые Борки	Школьная	24	-	52.100890	38.94142	2	0,75	Металл	0	-	-	0	-	-	нет	-
2925	Тербунский район	д. Малые Борки	Молодежная	5	-	52.101212	38.101628	4	0,75	Металл	0	-	-	0	-	-	нет	-
2926	Тербунский район	д. Малые Борки	Лесная	3	-	52.109182	38.117877	3	0,75	Металл	0	-	-	0	-	-	нет	-
2927	Тербунский район	с.Тербуны	Лесная АЗС	-	-	52.133591	38.291693	2	0,75	Металл	0	-	-	0	-	-	нет	-
2928	Тербунский район	с.Тербуны	Октябрьская, АЗС	-	-	52.137384	38.284557	2	0,75	Металл	0	-	-	0	-	-	нет	-
2929	Тербунский район	с.Тербуны	-	1	-	52.119840	38.27266	1	0,75	Металл	0	-	-	0	-	-	нет	-
2930	Тербунский район	с.Тербуны	Дорожная	6	а	52.122892	38.259715	3	0,75	Металл	0	-	-	0	-	-	нет	-
2931	Тербунский район	с.Тербуны	Октябрьская	55	-	52.150221	38.286179	1	0,75	Металл	0	-	-	0	-	-	нет	-
2932	Тербунский район	с.Тербуны	Октябрьская	37	в	52.145087	38.286009	1	0,75	Металл	0	-	-	0	-	-	нет	-
2933	Тербунский район	с.Тербуны	Ленина	63	-	52.144120	38.283053	1	0,75	Металл	0	-	-	0	-	-	нет	-
2934	Тербунский район	с.Тербуны	Дорожная	5	-	52.121217	38.273899	1	0,75	Металл	0	-	-	0	-	-	нет	-
2935	Тербунский район	с.Тербуны	Октябрьская	38	б	52.145485	38.285218	1	0,75	Металл	0	-	-	0	-	-	нет	-
2936	Тербунский район	с.Тербуны	Октябрьская	2	-	52.137874	38.283916	2	0,75	Металл	0	-	-	0	-	-	нет	-
2937	Тербунский район	с.Тербуны	Юбилейная	1	-	52.137034	38.274079	3	0,75	Металл	0	-	-	0	-	-	нет	-
2938	Тербунский район	с.Тербуны	Механизаторов	1	-	52.136868	38.277376	1	0,75	Металл	0	-	-	0	-	-	нет	-
2939	Тербунский район	с.Тербуны	Коммунальная	15	-	52.143750	38.277412	2	0,75	Металл	0	-	-	0	-	-	нет	-
2940	Тербунский район	с.Тербуны	Куйбышева	22	-	52.150531	38.276127	1	0,75	Металл	0	-	-	0	-	-	нет	-

Приложение 2 к приказу управления экологии и природных ресурсов Липецкой области
Приложение А6. Реестр контейнерных площадок (по данным РО) Елецкая зона.

№ п/п	Данные о нахождении мест (площадок) накопления твердых коммунальных отходов							Контейнеры для несортированных отходов			Контейнеры для утилизируемых отходов (раздельный сбор)			Контейнеры для сбора крупногабаритных отходов			Точка бестарного сбора (да/нет)	Примечание
	Муниципальное образование	Населенный пункт	Улица	Дом	Корпус/ Строение	Широта	Долгота	Кол-во	Емкость (отдельного контейнера)	Материал контейнера	Кол-во	Емкость	Материал контейнера	Кол-во	Емкость	Материал контейнера		
2941	Тербунский район	с.Тербуны	Октябрьская	37	-	52.145220	38.285075	1	0,75	Металл	0	-	-	0	-	-	нет	-
2942	Тербунский район	с.Тербуны	Октябрьская	40	г	52.146999	38.285874	1	0,75	Металл	0	-	-	0	-	-	нет	-
2943	Тербунский район	с.Тербуны	Октябрьская	49	-	52.147690	38.285057	1	0,75	Металл	0	-	-	0	-	-	нет	-
2944	Тербунский район	с.Тербуны	Шолохова	27	б	52.139599	38.269632	1	0,75	Металл	0	-	-	0	-	-	нет	-
2945	Тербунский район	с.Тербуны	Октябрьская	70	а	52.153188	38.288533	1	0,75	Металл	0	-	-	0	-	-	нет	-
2946	Тербунский район	с.Тербуны	Октябрьская	40	д	52.148746	38.286323	1	0,75	Металл	0	-	-	0	-	-	нет	-
2947	Тербунский район	с.Тербуны	Репина	1	а	52.138924	38.274007	1	0,75	Металл	0	-	-	0	-	-	нет	-
2948	Тербунский район	с.Тербуны	Октябрьская	40	г	52.148746	38.286323	1	0,75	Металл	0	-	-	0	-	-	нет	-
2949	Тербунский район	с.Тербуны	Промышленная	17	а	52.136581	38.27937	1	0,75	Металл	0	-	-	0	-	-	нет	-
2950	Тербунский район	с.Тербуны	Октябрьская	54	а	52.149934	38.285739	1	0,75	Металл	0	-	-	0	-	-	нет	-
2951	Тербунский район	с.Тербуны	Октябрьская	38	-	52.145844	38.2852	1	0,75	Металл	0	-	-	0	-	-	нет	-
2952	Тербунский район	с.Тербуны	Октябрьская	50	-	52.149475	38.286314	1	0,75	Металл	0	-	-	0	-	-	нет	-
2953	Тербунский район	с.Тербуны	Октябрьская	49	-	52.149691	38.28609	1	0,75	Металл	0	-	-	0	-	-	нет	-
2954	Тербунский район	с.Тербуны	Октябрьская	50	-	52.148143	38.285119	1	0,75	Металл	0	-	-	0	-	-	нет	-
2955	Тербунский район	с.Тербуны	Октябрьская	28	а	52.143728	38.28511	1	0,75	Металл	0	-	-	0	-	-	нет	-
2956	Тербунский район	с.Тербуны	Октябрьская	38	а	52.145844	38.2852	2	0,75	Металл	0	-	-	0	-	-	нет	-
2957	Тербунский район	с.Тербуны	Октябрьская	40	З	52.148746	38.286323	1	0,75	Металл	0	-	-	0	-	-	нет	-
2958	Тербунский район	с.Тербуны	Октябрьская	25	а	52.142992	38.28494	1	0,75	Металл	0	-	-	0	-	-	нет	-
2959	Тербунский район	с.Тербуны	Октябрьская	70	а	52.153188	38.288533	1	0,75	Металл	0	-	-	0	-	-	нет	-
2960	Тербунский район	с.Тербуны	Юбилейная	2	а	52.136653	38.276145	1	0,75	Металл	0	-	-	0	-	-	нет	-
2961	Тербунский район	с.Тербуны	Октябрьская	55	а	52.150315	38.286206	1	0,75	Металл	0	-	-	0	-	-	нет	-
2962	Тербунский район	с.Тербуны	Октябрьская	37	-	52.145220	38.285075	1	0,75	Металл	0	-	-	0	-	-	нет	-
2963	Тербунский район	с.Тербуны	Юбилейная	1	а	52.137935	38.275723	1	0,75	Металл	0	-	-	0	-	-	нет	-
2964	Тербунский район	с.Тербуны	Мичурина	26	б	52.143733	38.27257	4	0,75	Металл	0	-	-	0	-	-	нет	-
2965	Тербунский район	с.Тербуны	Октябрьская	46	-	52.148143	38.285119	2	0,75	Металл	0	-	-	0	-	-	нет	-
2966	Тербунский район	с.Тербуны	Советская	1	-	52.147408	38.293995	2	0,75	Металл	0	-	-	0	-	-	нет	-
2967	Тербунский район	с.Тербуны	Энергетиков	4	-	52.155796	38.296968	3	0,75	Металл	0	-	-	0	-	-	нет	-
2968	Тербунский район	с.Тербуны	Ленина	104	-	52.149873	38.284796	1	0,75	Металл	0	-	-	0	-	-	нет	-
2969	Тербунский район	с.Тербуны	Дорожная	4	а	52.122892	38.259715	2	0,75	Металл	0	-	-	0	-	-	нет	-
2970	Тербунский район	с.Тербуны	Октябрьская	51	-	52.149691	38.28609	1	0,75	Металл	0	-	-	0	-	-	нет	-
2971	Тербунский район	с.Тербуны	Дорожная	21	-	52.135298	38.283565	1	0,75	Металл	0	-	-	0	-	-	нет	-
2972	Тербунский район	с.Тербуны	Мира	38	а	52.149348	38.270261	1	0,75	Металл	0	-	-	0	-	-	нет	-
2973	Тербунский район	с.Тербуны	Октябрьская	39	а	52.145960	38.286072	1	0,75	Металл	0	-	-	0	-	-	нет	-
2974	Тербунский район	с.Тербуны	Октябрьская	37	-	52.145220	38.285075	1	0,75	Металл	0	-	-	0	-	-	нет	-
2975	Тербунский район	с.Тербуны	Октябрьская	54	-	52.149895	38.286081	1	0,75	Металл	0	-	-	0	-	-	нет	-
2976	Тербунский район	с.Тербуны	Дорожная	5	г	52.123517	38.273675	4	0,75	Металл	0	-	-	0	-	-	нет	-
2977	Тербунский район	с.Тербуны	Октябрьская	50	а	52.147690	38.285057	1	0,75	Металл	0	-	-	0	-	-	нет	-
2978	Тербунский район	с.Тербуны	Октябрьская	39	а	52.145960	38.286072	1	0,75	Металл	0	-	-	0	-	-	нет	-
2979	Тербунский район	с.Тербуны	Октябрьская	37	б	52.145087	38.286009	1	0,75	Металл	0	-	-	0	-	-	нет	-
2980	Тербунский район	с.Тербуны	Промышленная	17	-	52.136581	38.27937	2	0,75	Металл	0	-	-	0	-	-	нет	-
2981	Тербунский район	с.Тербуны	Красная Заря	33	а	52.158371	38.276091	1	0,75	Металл	0	-	-	0	-	-	нет	-
2982	Тербунский район	с.Тербуны	Дорожная	5	в	52.125701	38.276397	2	0,75	Металл	0	-	-	0	-	-	нет	-
2983	Тербунский район	с.Тербуны	Дорожная	8	-	52.130821	38.280637	2	0,75	Металл	0	-	-	0	-	-	нет	-
2984	Тербунский район	с.Тербуны	Советская	2	-	52.130821	38.280637	1	0,75	Металл	0	-	-	0	-	-	нет	-
2985	Тербунский район	с.Тербуны	Октябрьская	-	-	52.148143	38.285119	2	0,75	Металл	0	-	-	0	-	-	нет	-
2986	Тербунский район	с.Тербуны	Юбилейная	2	а	52.136653	38.276145	1	0,75	Металл	0	-	-	0	-	-	нет	-
2987	Тербунский район	с.Тербуны	Октябрьская	52	-	52.149691	38.28609	1	0,75	Металл	0	-	-	0	-	-	нет	-
2988	Тербунский район	с.Тербуны	Мира	13	а	52.149403	38.267656	1	0,75	Металл	0	-	-	0	-	-	нет	-
2989	Тербунский район	с.Тербуны	Ленина	74	-	52.144369	38.283979	1	0,75	Металл	0	-	-	0	-	-	нет	-
2990	Тербунский район	с.Тербуны	Дорожная	6	-	52.122892	38.259715	1	0,75	Металл	0	-	-	0	-	-	нет	-
2991	Тербунский район	с.Тербуны	Дорожная	1	б	52.122892	38.259715	1	0,75	Металл	0	-	-	0	-	-	нет	-
2992	Тербунский район	с.Тербуны	Ленина	104	а	52.149961	38.28529	2	0,75	Металл	0	-	-	0	-	-	нет	-
2993	Тербунский район	с.Тербуны	Ленина	92	-	52.148038	38.283538	1	0,75	Металл	0	-	-	0	-	-	нет	-
2994	Тербунский район	с.Тербуны	Первомайская	39	-	52.145109	38.287509	2	0,75	Металл	0	-	-	0	-	-	нет	-
2995	Тербунский район	с.Тербуны	Ленина	9	-	52.138151	38.281445	1	0,75	Металл	0	-	-	0	-	-	нет	-
2996	Тербунский район	с.Тербуны	Советская	1	-	52.147408	38.293995	1	0,75	Металл	0	-	-	0	-	-	нет	-
2997	Тербунский район	с.Тербуны	Советская	2	-	52.149066	38.293905	1	0,75	Металл	0	-	-	0	-	-	нет	-
2998	Тербунский район	с.Тербуны	Октябрьская	80	-	52.154763	38.288767	1	0,75	Металл	0	-	-	0	-	-	нет	-
2999	Тербунский район	с.Тербуны	Маяковского	1	-	52.150553	38.279217	1	0,75	Металл	0	-	-	0	-	-	нет	-
3000	Тербунский район	с.Тербуны	Ленина	43	-	52.142047	38.282838	1	0,75	Металл	0	-	-	0	-	-	нет	-

Приложение 2 к приказу управления экологии и природных ресурсов Липецкой области
Приложение А6. Реестр контейнерных площадок (по данным РО) Елецкая зона.

№ п/п	Данные о нахождении мест (площадок) накопления твердых коммунальных отходов							Контейнеры для несортированных отходов			Контейнеры для утилизируемых отходов (раздельный сбор)			Контейнеры для сбора крупногабаритных отходов			Точка бестарного сбора (да/нет)	Примечание
	Муниципальное образование	Населенный пункт	Улица	Дом	Корпус/ Строение	Широта	Долгота	Кол-во	Емкость (отдельного контейнера)	Материал контейнера	Кол-во	Емкость	Материал контейнера	Кол-во	Емкость	Материал контейнера		
3001	Тербунский район	с.Тербуны	Ленина	45	-	52.142081	38.281742	3	0,75	Металл	0	-	-	0	-	-	нет	-
3002	Тербунский район	с.Тербуны	Ленина	75	-	52.146010	38.282946	1	0,75	Металл	0	-	-	0	-	-	нет	-
3003	Тербунский район	с.Тербуны	Ленина	102	-	52.149536	38.284715	1	0,75	Металл	0	-	-	0	-	-	нет	-
3004	Тербунский район	с.Тербуны	Коммунальная	1	-	52.143097	38.282272	1	0,75	Металл	0	-	-	0	-	-	нет	-
3005	Тербунский район	с.Тербуны	Мира	17	а	52.149420	38.263147	2	0,75	Металл	0	-	-	0	-	-	нет	-
3006	Тербунский район	с.Тербуны	Ленина	84	-	52.146601	38.284095	2	0,75	Металл	0	-	-	0	-	-	нет	-
3007	Тербунский район	с.Тербуны	Ленина	104	-	52.149873	38.284796	1	0,75	Металл	0	-	-	0	-	-	нет	-
3008	Тербунский район	с.Тербуны	Ленина	59	-	52.143452	38.282533	1	0,75	Металл	0	-	-	0	-	-	нет	-
3009	Тербунский район	с.Тербуны	Красноармейская	4	-	52.149304	38.280242	6	0,75	Металл	0	-	-	0	-	-	нет	-
3010	Тербунский район	с.Яковлево	пер.Садовый	2	-	52.116401	38.598357	2	0,75	Металл	0	-	-	0	-	-	нет	-
3011	Тербунский район	с.Яковлево	пер.Почтовый	6	-	52.121736	38.592627	2	0,75	Металл	0	-	-	0	-	-	нет	-
3012	Тербунский район	с.Вторые Тербуны	Садовая	85	-	52.116996	38.51482	2	0,75	Металл	0	-	-	0	-	-	нет	-
3013	Тербунский район	с.Вторые Тербуны	Садовая	51	-	52.112875	38.503813	2	0,75	Металл	0	-	-	0	-	-	нет	-
3014	Тербунский район	с.Вторые Тербуны	Советская	4	-	52.106646	38.481478	1	0,75	Металл	0	-	-	0	-	-	нет	-
3015	Тербунский район	с.Вторые Тербуны	Советская	46	-	52.115550	38.485265	3	0,75	Металл	0	-	-	0	-	-	нет	-
3016	Тербунский район	с.Вторые Тербуны	Советская	26	-	52.111125	38.484224	3	0,75	Металл	0	-	-	0	-	-	нет	-
3017	Тербунский район	с.Вторые Тербуны	Советская	57	-	52.119715	38.485235	4	0,75	Металл	0	-	-	0	-	-	нет	-
3018	Тербунский район	с.Вторые Тербуны	Советская	35	к	52.115290	38.486287	2	0,75	Металл	0	-	-	0	-	-	нет	-
3019	Тербунский район	с.Вторые Тербуны	Московская	1	-	52.114697	38.484824	2	0,75	Металл	0	-	-	0	-	-	нет	-
3020	Тербунский район	с.Вторые Тербуны	Московская	59	-	52.116357	38.457923	2	0,75	Металл	0	-	-	0	-	-	нет	-
3021	Тербунский район	с.Вторые Тербуны	Первомайская	13	-	52.114045	38.488865	2	0,75	Металл	0	-	-	0	-	-	нет	-
3022	Тербунский район	с.Вторые Тербуны	Первомайская	52	-	52.115366	38.501461	2	0,75	Металл	0	-	-	0	-	-	нет	-
3023	Тербунский район	с.Вторые Тербуны	Первомайская	68	-	52.116635	38.503499	2	0,75	Металл	0	-	-	0	-	-	нет	-
3024	Тербунский район	с.Вторые Тербуны	Первомайская	108	-	52.122964	38.510685	3	0,75	Металл	0	-	-	0	-	-	нет	-
3025	Тербунский район	с.Вторые Тербуны	Красноармейская	40	-	52.114956	38.469078	4	0,75	Металл	0	-	-	0	-	-	нет	-
3026	Тербунский район	с.Вторые Тербуны	пер.Красноармейский	15	-	52.111204	38.466846	3	0,75	Металл	0	-	-	0	-	-	нет	-
3027	Тербунский район	с.Вторые Тербуны	Комсомольская	14	-	52.107189	38.473862	2	0,75	Металл	0	-	-	0	-	-	нет	-
3028	Тербунский район	с.Вторые Тербуны	пер.Молодежный	6	-	52.117057	38.488741	3	0,75	Металл	0	-	-	0	-	-	нет	-
3029	Тербунский район	с.Вторые Тербуны	пер.Советский	13	-	52.117197	38.48194	2	0,75	Металл	0	-	-	0	-	-	нет	-
3030	Тербунский район	с.Вторые Тербуны	кладбище	1	-	52.120456	38.48903	2	0,75	Металл	0	-	-	0	-	-	нет	-
3031	Тербунский район	с.Вторые Тербуны	Первомайская	120	-	52.121392	38.516665	2	0,75	Металл	0	-	-	0	-	-	нет	-
3032	Тербунский район	С.Вторые Тербуны	Московская	25	-	52.116148	38.474972	2	0,75	Металл	0	-	-	0	-	-	нет	-
3033	Тербунский район	с.Вторые Тербуны	Первомайская	78	-	52.118143	38.504348	1	0,75	Металл	0	-	-	0	-	-	нет	-
3034	Тербунский район	с.Вторые Тербуны	Красноармейская	70	-	52.115422	38.459909	2	0,75	Металл	0	-	-	0	-	-	нет	-
3035	Тербунский район	с.Вторые Тербуны	Комсомольская	34	-	52.107033	38.462717	2	0,75	Металл	0	-	-	0	-	-	нет	-
3036	Тербунский район	с.Бурдино	Село	44	-	52.128551	38.481479	2	0,75	Металл	0	-	-	0	-	-	нет	-
3037	Тербунский район	с.Бурдино	Село	36	-	52.130176	38.478132	2	0,75	Металл	0	-	-	0	-	-	нет	-
3038	Тербунский район	с.Бурдино	Село	69	-	52.131523	38.469055	2	0,75	Металл	0	-	-	0	-	-	нет	-
3039	Тербунский район	с.Бурдино	Село	95	-	52.131972	38.45706	2	0,75	Металл	0	-	-	0	-	-	нет	-
3040	Тербунский район	с.Бурдино	Село	110	-	52.132909	38.45073	2	0,75	Металл	0	-	-	0	-	-	нет	-
3041	Тербунский район	с.Бурдино	Клиновка	23	-	52.139234	38.450687	2	0,75	Металл	0	-	-	0	-	-	нет	-
3042	Тербунский район	с.Бурдино	Журавлевка	9	-	52.138833	38.465289	2	0,75	Металл	0	-	-	0	-	-	нет	-
3043	Тербунский район	с.Бурдино	кладбище	-	-	52.137064	38.47372	2	0,75	Металл	0	-	-	0	-	-	нет	-
3044	Тербунский район	с.Бурдино	Хатетовка	9	а	52.143533	38.464731	2	0,75	Металл	0	-	-	0	-	-	нет	-
3045	Тербунский район	с.Яковлево	Молодежная	22	-	52.119058	38.603323	2	0,75	Металл	0	-	-	0	-	-	нет	-
3046	Тербунский район	с.Яковлево	Рябиновая	7	-	52.121272	38.589047	1	0,75	Металл	0	-	-	0	-	-	нет	-
3047	Тербунский район	с.Яковлево	Центральная	36	-	52.121334	38.595816	2	0,75	Металл	0	-	-	0	-	-	нет	-
3048	Тербунский район	с.Яковлево	Центральная	7	-	52.125706	38.586546	1	0,75	Металл	0	-	-	0	-	-	нет	-
3049	Тербунский район	с.Яковлево	Центральная	66	-	52.110260	38.59315	2	0,75	Металл	0	-	-	0	-	-	нет	-
3050	Тербунский район	с.Яковлево	Мира	9	-	52.129892	38.58804	1	0,75	Металл	0	-	-	0	-	-	нет	-
3051	Тербунский район	с.Яковлево	Мира	20	-	52.132740	38.587887	1	0,75	Металл	0	-	-	0	-	-	нет	-
3052	Тербунский район	с.Яковлево	Первая Пятилетка	15	-	52.137366	38.584012	1	0,75	Металл	0	-	-	0	-	-	нет	-
3053	Тербунский район	д.Островок	Речная	20	-	52.099463	38.600485	0	-	-	0	-	-	0	-	-	нет	-
3054	Тербунский район	д.Островок	пер.Тенистый	5	-	52.105073	38.596902	2	0,75	Металл	0	-	-	0	-	-	нет	-
3055	Тербунский район	с.Вторые Тербуны	Советская	54	-	52.118335	38.484429	2	0,75	Металл	0	-	-	0	-	-	нет	-
3056	Тербунский район	с.Вторые Тербуны	Первомайская	108	а	52.122399	38.512859	3	0,75	Металл	0	-	-	0	-	-	нет	-
3057	Тербунский район	с.Вторые Тербуны	Советская	37	-	52.116374	38.487197	3	0,75	Металл	0	-	-	0	-	-	нет	-
3058	Тербунский район	с.Вторые Тербуны	Московская	75	-	52.115140	38.452893	2	0,75	Металл	0	-	-	0	-	-	нет	-
3059	Тербунский район	с.Вторые Тербуны	Московская	48	-	52.116468	38.462461	1	0,75	Металл	0	-	-	0	-	-	нет	-
3060	Тербунский район	с.Вторые Тербуны	Садовая	35	-	52.111982	38.497694	2	0,75	Металл	0	-	-	0	-	-	нет	-

Приложение 2 к приказу управления экологии и природных ресурсов Липецкой области
Приложение А6. Реестр контейнерных площадок (по данным РО) Елецкая зона.

№ п/п	Данные о нахождении мест (площадок) накопления твердых коммунальных отходов							Контейнеры для несортированных отходов			Контейнеры для утилизируемых отходов (раздельный сбор)			Контейнеры для сбора крупногабаритных отходов			Точка бестарного сбора (да/нет)	Примечание
	Муниципальное образование	Населенный пункт	Улица	Дом	Корпус/ Строение	Широта	Долгота	Кол-во	Емкость (отдельного контейнера)	Материал контейнера	Кол-во	Емкость	Материал контейнера	Кол-во	Емкость	Материал контейнера		
3061	Тербунский район	с.Вторые Терубны	Комсомольская	-	-	52.108448	38.460532	2	0,75	Металл	0	-	-	0	-	-	нет	-
3062	Тербунский район	с.Бурдино	Кулига	14	-	52.131985	38.485143	1	0,75	Металл	0	-	-	0	-	-	нет	-
3063	Тербунский район	с.Бурдино	Хатетовка	44	-	52.143901	38.462434	1	0,75	Металл	0	-	-	0	-	-	нет	-
3064	Тербунский район	с.Бурдино	Воробьевка	2	-	52.127130	38.476042	1	0,75	Металл	0	-	-	0	-	-	нет	-
3065	Тербунский район	с.Вторые Тербуны	Советская	77	-	52.12608	38.483988	1	0,75	Металл	0	-	-	0	-	-	нет	-
3066	Тербунский район	с.Вторые Тербуны	Советская	31	-	52.114262	38.485007	1	0,75	Металл	0	-	-	0	-	-	нет	-
3067	Тербунский район	с.Вторые Тербуны	Московская	2	-	52.127130	38.476042	1	0,75	Металл	0	-	-	0	-	-	нет	-
3068	Тербунский район	с. Тульское	Школьная	3	-	52.213975	38.362568	1	0,75	Металл	0	-	-	0	-	-	нет	-
3069	Тербунский район	с.Тульское	Школьная	4	-	52.213975	38.362568	1	0,75	Металл	0	-	-	0	-	-	нет	-
3070	Тербунский район	с.ХуторБерезовка	кладбище	1	-	52.18798	38.394388	2	0,75	Металл	0	-	-	0	-	-	нет	-
3071	Тербунский район	с.Тульское	Школьная	18	-	52.216388	38.356003	2	0,75	Металл	0	-	-	0	-	-	нет	-
3072	Тербунский район	с.Тульское	Школьная	3	-	52.213975	38.362568	2	0,75	Металл	0	-	-	0	-	-	нет	-
3073	Тербунский район	с.Тульское	Центральная	4	-	52.216613	38.363237	1	0,75	Металл	0	-	-	0	-	-	нет	-
3074	Тербунский район	с.Тульское	кладбище	1	-	52.18798	38.394388	1	0,75	Металл	0	-	-	0	-	-	нет	-
3075	Тербунский район	с.Тульское	Центральная	59	-	52.218663	38.342452	2	0,75	Металл	0	-	-	0	-	-	нет	-
3076	Тербунский район	с.Тульское	Центральная	43	-	52.218508	38.350786	2	0,75	Металл	0	-	-	0	-	-	нет	-
3077	Тербунский район	с.Тульское	Центральная	28	-	52.217180	38.359713	1	0,75	Металл	0	-	-	0	-	-	нет	-
3078	Тербунский район	п.Райский	Южная	20	-	52.212455	38.367856	2	0,75	Металл	0	-	-	0	-	-	нет	-
3079	Тербунский район	п.Райский	Южная	6	-	52.213354	38.364712	2	0,75	Металл	0	-	-	0	-	-	нет	-
3080	Тербунский район	п.Райский	Новая	19	-	52.214208	38.369037	1	0,75	Металл	0	-	-	0	-	-	нет	-
3081	Тербунский район	п.Райский	Новая	15	-	52.213628	38.37143	3	0,75	Металл	0	-	-	0	-	-	нет	-
3082	Тербунский район	п.Райский	Новая	2	-	52.214774	38.36566	2	0,75	Металл	0	-	-	0	-	-	нет	-
3083	Тербунский район	п.Райский	Садовая	8	-	52.215549	38.36878	2	0,75	Металл	0	-	-	0	-	-	нет	-
3084	Тербунский район	п.Райский	Садовая	16	-	52.215067	38.372095	2	0,75	Металл	0	-	-	0	-	-	нет	-
3085	Тербунский район	д.Орловка	-	3	-	52.223926	38.391408	0	-	-	0	-	-	0	-	-	нет	-
3086	Тербунский район	д.Орловка	-	28	-	52.225171	38.393431	0	-	-	0	-	-	0	-	-	нет	-
3087	Тербунский район	с.ХуторБерезовка	Зелёная	12	-	52.193343	38.395577	2	0,75	Металл	0	-	-	0	-	-	нет	-
3088	Тербунский район	с.ХуторБерезовка	Зелёная	20	-	52.193744	38.393614	2	0,75	Металл	0	-	-	0	-	-	нет	-
3089	Тербунский район	с.ХуторБерезовка	Зелёная	27	-	52.194166	38.388786	2	0,75	Металл	0	-	-	0	-	-	нет	-
3090	Тербунский район	с.ХуторБерезовка	Зелёная	45	-	52.196092	38.384936	2	0,75	Металл	0	-	-	0	-	-	нет	-
3091	Тербунский район	с.ХуторБерезовка	Луговая	1	-	52.189032	38.38133	1	0,75	Металл	0	-	-	0	-	-	нет	-
3092	Тербунский район	с.ХуторБерезовка	Луговая	14	-	52.189553	38.382047	1	0,75	Металл	0	-	-	0	-	-	нет	-
3093	Тербунский район	с.ХуторБерезовка	Луговая	31	-	52.188746	38.385042	2	0,75	Металл	0	-	-	0	-	-	нет	-
3094	Тербунский район	с.ХуторБерезовка	Луговая	49	-	52.188455	38.388506	2	0,75	Металл	0	-	-	0	-	-	нет	-
3095	Тербунский район	с.ХуторБерезовка	Луговая	61	-	52.188633	38.389916	2	0,75	Металл	0	-	-	0	-	-	нет	-
3096	Тербунский район	с.ХуторБерезовка	Луговая	77	-	52.189532	38.393185	2	0,75	Металл	0	-	-	0	-	-	нет	-
3097	Тербунский район	с.ХуторБерезовка	Луговая	81	-	52.190065	38.395567	1	0,75	Металл	0	-	-	0	-	-	нет	-
3098	Тербунский район	с.ХуторБерезовка	Западная	7	-	52.186184	38.368896	2	0,75	Металл	0	-	-	0	-	-	нет	-
3099	Тербунский район	с.ХуторБерезовка	Западная	39	-	52.189826	38.37532	1	0,75	Металл	0	-	-	0	-	-	нет	-
3100	Тербунский район	с.ХуторБерезовка	Западная	47	-	52.190934	38.377208	1	0,75	Металл	0	-	-	0	-	-	нет	-
3101	Тербунский район	с.ХуторБерезовка	Западная	53	-	52.192780	38.375674	2	0,75	Металл	0	-	-	0	-	-	нет	-
3102	Тербунский район	с.ХуторБерезовка	Западная	60	-	52.193568	38.374987	0	-	-	0	-	-	0	-	-	нет	-
3103	Тербунский район	с. Урицкое	Первая сотня	1	-	52.032599	38.191252	2	0,75	Металл	0	-	-	0	-	-	нет	-
3104	Тербунский район	с. Урицкое	Первая сотня	24	-	52.038155	38.176456	1	0,75	Металл	0	-	-	0	-	-	нет	-
3105	Тербунский район	с. Урицкое	Елецкая	1	-	52.034690	38.192787	1	0,75	Металл	0	-	-	0	-	-	нет	-
3106	Тербунский район	с. Урицкое	Вторая сотня	8	-	52.028602	38.193358	1	0,75	Металл	0	-	-	0	-	-	нет	-
3107	Тербунский район	с. Урицкое	Вторая сотня (кладбище)	-	-	52.030033	38.199417	2	0,75	Металл	0	-	-	0	-	-	нет	-
3108	Тербунский район	с. Урицкое	Третья сотня	13	-	52.014004	38.206329	1	0,75	Металл	0	-	-	0	-	-	нет	-
3109	Тербунский район	с. Урицкое	Третья сотня	49	-	52.024080	38.195751	2	0,75	Металл	0	-	-	0	-	-	нет	-
3110	Тербунский район	с. Урицкое	Четвертая сотня	22	-	52.020609	38.186874	2	0,75	Металл	0	-	-	0	-	-	нет	-
3111	Тербунский район	с. Урицкое	Пятая сотня	11	-	52.028549	38.189934	1	0,75	Металл	0	-	-	0	-	-	нет	-
3112	Тербунский район	с. Урицкое	Пятая сотня	34	-	52.026800	38.188670	2	0,75	Металл	0	-	-	0	-	-	нет	-
3113	Тербунский район	с. Урицкое	Пятая сотня	46	-	52.024164	38.185463	2	0,75	Металл	0	-	-	0	-	-	нет	-
3114	Тербунский район	с. Урицкое	Шестая сотня	27	-	52.032005	38.186526	1	0,75	Металл	0	-	-	0	-	-	нет	-
3115	Тербунский район	с. Урицкое	Шестая сотня	39	-	52.027579	38.181668	1	0,75	Металл	0	-	-	0	-	-	нет	-
3116	Тербунский район	с. Урицкое	Шестая сотня	54	-	52.032810	38.176943	2	0,75	Металл	0	-	-	0	-	-	нет	-
3117	Тербунский район	с. Урицкое	Молодежная	10	-	52.022030	38.185072	2	0,75	Металл	0	-	-	0	-	-	нет	-
3118	Тербунский район	с. Урицкое	Молодежная	3	-	52.025078	38.183498	2	0,75	Металл	0	-	-	0	-	-	нет	-
3119	Тербунский район	с. Урицкое	Школьная	1	-	52.031956	38.179817	2	0,75	Металл	0	-	-	0	-	-	нет	-
3120	Тербунский район	с. Урицкое	Школьная	2	-	52.030926	38.182378	3	0,75	Металл	0	-	-	0	-	-	нет	-

Приложение 2 к приказу управления экологии и природных ресурсов Липецкой области
Приложение А6. Реестр контейнерных площадок (по данным РО) Елецкая зона.

№ п/п	Данные о нахождении мест (площадок) накопления твердых коммунальных отходов							Контейнеры для несортированных отходов			Контейнеры для утилизируемых отходов (раздельный сбор)			Контейнеры для сбора крупногабаритных отходов			Точка бестарного сбора (да/нет)	Примечание
	Муниципальное образование	Населенный пункт	Улица	Дом	Корпус/ Строение	Широта	Долгота	Кол-во	Емкость (отдельного контейнера)	Материал контейнера	Кол-во	Емкость	Материал контейнера	Кол-во	Емкость	Материал контейнера		
3121	Тербунский район	д.Барышниково	Лесная	14	-	52.012947	38.209265	2	0,75	Металл	0	-	-	0	-	-	нет	-
3122	Тербунский район	д.Барышниково	Лесная	23	-	52.011749	38.223995	2	0,75	Металл	0	-	-	0	-	-	нет	-
3123	Тербунский район	д.Даниловка	Луговая	10	-	52.021291	38.265468	1	0,75	Металл	0	-	-	0	-	-	нет	-
3124	Тербунский район	с. Урицкое	Молодежная	8	-	52.023019	38.185344	1	0,75	Металл	0	-	-	0	-	-	нет	-
3125	Тербунский район	с. Урицкое	Вторая сотня	25	-	52.031539	38.195567	1	0,75	Металл	0	-	-	0	-	-	нет	-
3126	Тербунский район	с. Урицкое	Шестая сотня	63	-	52.036134	38.169973	1	0,75	Металл	0	-	-	0	-	-	нет	-
3127	Тербунский район	с. Урицкое	Третья сотня	27	-	52.019091	38.204656	1	0,75	Металл	0	-	-	0	-	-	нет	-
3128	Тербунский район	с. Урицкое	Вторая сотня	42	-	52.028771	38.202573	1	0,75	Металл	0	-	-	0	-	-	нет	-
3129	Тербунский район	с. Урицкое	Молодежная	1	-	52.024982	38.183642	1	0,75	Металл	0	-	-	0	-	-	нет	-
3130	Долгоруковский	с.Братовщина	Власова (кладбище)	-	-	52.299308	38.334433	5	0,75	Металл	0	-	-	0	-	-	нет	-
3131	Долгоруковский	с.Братовщина	Власова	20	а	52.303170	38.336808	4	0,75	Металл	0	-	-	0	-	-	нет	-
3132	Долгоруковский	с.Братовщина	Молодежная	1	-	52.304893	38.331086	3	0,75	Металл	0	-	-	0	-	-	нет	-
3133	Долгоруковский	с.Братовщина	Севрина	27	-	52.308888	38.313921	1	0,75	Металл	0	-	-	0	-	-	нет	-
3134	Долгоруковский	с.Братовщина	Севрина	5	-	52.309074	38.313321	3	0,75	Металл	0	-	-	0	-	-	нет	-
3135	Долгоруковский	с.Братовщина	Центральная	5	-	52.310323	38.34485	1	0,75	Металл	0	-	-	0	-	-	нет	-
3136	Долгоруковский	с.Братовщина	Центральная	30	-	52.311030	38.34607	1	0,75	Металл	0	-	-	0	-	-	нет	-
3137	Долгоруковский	с.Братовщина	Центральная	64	-	52.310223	38.341938	3	0,75	Металл	0	-	-	0	-	-	нет	-
3138	Долгоруковский	с.Братовщина	Центральная	80	-	52.309984	38.340557	1	0,75	Металл	0	-	-	0	-	-	нет	-
3139	Долгоруковский	с.Братовщина	Центральная	12	б	52.309234	38.337807	1	0,75	Металл	0	-	-	0	-	-	нет	-
3140	Долгоруковский	с.Братовщина	Центральная	164	-	52.306424	38.321637	3	0,75	Металл	0	-	-	0	-	-	нет	-
3141	Долгоруковский	с.Долгоруково	50 лет Советской власти	4	-	52.325862	38.348714	4	0,75	Металл	0	-	-	0	-	-	нет	-
3142	Долгоруковский	с.Долгоруково	51 лет Советской власти	8	-	52.325473	38.347859	4	0,75	Металл	0	-	-	0	-	-	нет	-
3143	Долгоруковский	с.Долгоруково	52 лет Советской власти	10	-	52.325142	38.346964	4	0,75	Металл	0	-	-	0	-	-	нет	-
3144	Долгоруковский	с.Долгоруково	53 лет Советской власти	11	-	52.323229	38.343008	1	0,75	Металл	0	-	-	0	-	-	нет	-
3145	Долгоруковский	с.Долгоруково	54 лет Советской власти	13	-	52.323064	38.342565	1	0,75	Металл	0	-	-	0	-	-	нет	-
3146	Долгоруковский	с.Долгоруково	55 лет Советской власти	15	-	52.322892	38.342163	1	0,75	Металл	0	-	-	0	-	-	нет	-
3147	Долгоруковский	с.Долгоруково	56 лет Советской власти	16	-	52.323064	38.342565	6	0,75	Металл	0	-	-	0	-	-	нет	-
3148	Долгоруковский	с.Долгоруково	57 лет Советской власти	19	-	52.322584	38.341463	1	0,75	Металл	0	-	-	0	-	-	нет	-
3149	Долгоруковский	с.Долгоруково	58 лет Советской власти	20	-	52.323766	38.343728	3	0,75	Металл	0	-	-	0	-	-	нет	-
3150	Долгоруковский	с.Долгоруково	59 лет Советской власти	24	-	52.323110	38.34228	3	0,75	Металл	0	-	-	0	-	-	нет	-
3151	Долгоруковский	с.Долгоруково	60 лет Советской власти	26	-	52.320468	38.335691	2	0,75	Металл	0	-	-	0	-	-	нет	-
3152	Долгоруковский	с.Долгоруково	50 лет Советской власти (при въезде	-	-	52.321427	38.338237	4	0,75	Металл	0	-	-	0	-	-	нет	-
3153	Долгоруковский	с.Долгоруково	Бунина	34	-	52.330205	38.352424	3	0,75	Металл	0	-	-	0	-	-	нет	-
3154	Долгоруковский	с.Долгоруково	2я Юбилейная	-	-	52.329215	38.352092	3	0,75	Металл	0	-	-	0	-	-	нет	-
3155	Долгоруковский	с.Долгоруково	пер.Лестева (райгаз)	-	-	52.327936	38.337358	3	0,75	Металл	0	-	-	0	-	-	нет	-
3156	Долгоруковский	с.Долгоруково	Гвардейская	2	-	52.327305	38.347289	3	0,75	Металл	0	-	-	0	-	-	нет	-
3157	Долгоруковский	с.Долгоруково	Гвардейская	3	-	52.327078	38.347198	3	0,75	Металл	0	-	-	0	-	-	нет	-
3158	Долгоруковский	с.Долгоруково	Гвардейская	4	-	52.326893	38.347471	3	0,75	Металл	0	-	-	0	-	-	нет	-
3159	Долгоруковский	с.Долгоруково	Гвардейская	12	-	52.326157	38.34449	3	0,75	Металл	0	-	-	0	-	-	нет	-
3160	Долгоруковский	с.Долгоруково	Гвардейская	15	-	52.325237	38.342692	3	0,75	Металл	0	-	-	0	-	-	нет	-
3161	Долгоруковский	с.Долгоруково	Гвардейская	30	-	52.323951	38.3391	3	0,75	Металл	0	-	-	0	-	-	нет	-
3162	Долгоруковский	с.Долгоруково	Петра Жданова	21	-	52.324550	38.356125	2	0,75	Металл	0	-	-	0	-	-	нет	-
3163	Долгоруковский	с.Долгоруково	П.Жданова	32	-	52.335224	38.335081	2	0,75	Металл	0	-	-	0	-	-	нет	-
3164	Долгоруковский	с.Долгоруково	Жемчужникова	13	-	52.328426	38.335084	4	0,75	Металл	0	-	-	0	-	-	нет	-
3165	Долгоруковский	с.Долгоруково	Заводская	15	-	52.329127	38.361519	2	0,75	Металл	0	-	-	0	-	-	нет	-
3166	Долгоруковский	с.Долгоруково	Заводская	11	-	52.329105	38.361927	1	0,75	Металл	0	-	-	0	-	-	нет	-
3167	Долгоруковский	с.Долгоруково	Заводская	27	-	52.328849	38.365135	3	0,75	Металл	0	-	-	0	-	-	нет	-
3168	Долгоруковский	с.Долгоруково	И.Соколова	23	-	52.335592	38.337953	2	0,75	Металл	0	-	-	0	-	-	нет	-
3169	Долгоруковский	с.Долгоруково	И.Соколова	25	-	52.335809	38.337252	2	0,75	Металл	0	-	-	0	-	-	нет	-
3170	Долгоруковский	с.Долгоруково	И.Соколова	27	-	52.336208	38.336067	2	0,75	Металл	0	-	-	0	-	-	нет	-
3171	Долгоруковский	с.Долгоруково	К.Маркса (район памятника)	-	-	52.327357	38.335311	3	0,75	Металл	0	-	-	0	-	-	нет	-
3172	Долгоруковский	с.Долгоруково	К.Маркса	2	-	52.325131	38.336218	2	0,75	Металл	0	-	-	0	-	-	нет	-
3173	Долгоруковский	с.Долгоруково	К.Маркса	-	-	52.325249	38.33703	1	0,75	Металл	0	-	-	0	-	-	нет	-
3174	Долгоруковский	с.Долгоруково	К.Маркса	5	а	52.327864	38.334718	1	0,75	Металл	0	-	-	0	-	-	нет	-
3175	Долгоруковский	с.Долгоруково	К.Маркса	6	-	52.324671	38.336731	1	0,75	Металл	0	-	-	0	-	-	нет	-
3176	Долгоруковский	с.Долгоруково	К.Маркса	10	-	52.324186	38.337163	1	0,75	Металл	0	-	-	0	-	-	нет	-
3177	Долгоруковский	с.Долгоруково	К.Маркса	11	-	52.324474	38.338011	1	0,75	Металл	0	-	-	0	-	-	нет	-
3178	Долгоруковский	с.Долгоруково	К.Маркса	15	-	52.324004	38.338609	1	0,75	Металл	0	-	-	0	-	-	нет	-
3179	Долгоруковский	с.Долгоруково	К.Маркса	26	-	52.323522	38.339051	1	0,75	Металл	0	-	-	0	-	-	нет	-
3180	Долгоруковский	с.Долгоруково	К.Маркса	32	-	52.322473	38.338925	1	0,75	Металл	0	-	-	0	-	-	нет	-

Приложение 2 к приказу управления экологии и природных ресурсов Липецкой области
Приложение А6. Реестр контейнерных площадок (по данным РО) Елецкая зона.

№ п/п	Данные о нахождении мест (площадок) накопления твердых коммунальных отходов							Контейнеры для несортированных отходов			Контейнеры для утилизируемых отходов (раздельный сбор)			Контейнеры для сбора крупногабаритных отходов			Точка бестарного сбора (да/нет)	Примечание
	Муниципальное образование	Населенный пункт	Улица	Дом	Корпус/ Строение	Широта	Долгота	Кол-во	Емкость (отдельного контейнера)	Материал контейнера	Кол-во	Емкость	Материал контейнера	Кол-во	Емкость	Материал контейнера		
3181	Долгоруковский	с.Долгоруково	Кирова	9	-	52.318403	38.342074	3	0,75	Металл	0	-	-	0	-	-	нет	-
3182	Долгоруковский	с.Долгоруково	Коммунальная	2	-	52.321713	38.350785	2	0,75	Металл	0	-	-	0	-	-	нет	-
3183	Долгоруковский	с.Долгоруково	Комсомольская	2	-	52.317842	38.344413	1	0,75	Металл	0	-	-	0	-	-	нет	-
3184	Долгоруковский	с.Долгоруково	Комсомольская	8	-	52.317316	38.343107	4	0,75	Металл	0	-	-	0	-	-	нет	-
3185	Долгоруковский	с.Долгоруково	Комсомольская	16	-	52.316308	38.340002	1	0,75	Металл	0	-	-	0	-	-	нет	-
3186	Долгоруковский	с.Долгоруково	Ленина	12	-	52.324334	38.363622	3	0,75	Металл	0	-	-	0	-	-	нет	-
3187	Долгоруковский	с.Долгоруково	Ленина	19	-	52.321068	38.354059	3	0,75	Металл	0	-	-	0	-	-	нет	-
3188	Долгоруковский	с.Долгоруково	Ленина	53	-	52.324164	38.360819	3	0,75	Металл	0	-	-	0	-	-	нет	-
3189	Долгоруковский	с.Долгоруково	Лестева	20	-	52.328987	38.344257	4	0,75	Металл	0	-	-	0	-	-	нет	-
3190	Долгоруковский	с.Долгоруково	Лихачева	10	-	52.322418	38.355832	3	0,75	Металл	0	-	-	0	-	-	нет	-
3191	Долгоруковский	с.Долгоруково	Лихачева	23	-	52.323493	38.357655	3	0,75	Металл	0	-	-	0	-	-	нет	-
3192	Долгоруковский	с.Долгоруково	Лихачева	34	-	52.325367	38.361919	3	0,75	Металл	0	-	-	0	-	-	нет	-
3193	Долгоруковский	с.Долгоруково	Мичурина	7	-	52.325367	38.361919	3	0,75	Металл	0	-	-	0	-	-	нет	-
3194	Долгоруковский	с.Долгоруково	Мичурина	38	-	52.321959	38.346068	3	0,75	Металл	0	-	-	0	-	-	нет	-
3195	Долгоруковский	с.Долгоруково	Молодежная	1	-	52.321455	38.337768	2	0,75	Металл	0	-	-	0	-	-	нет	-
3196	Долгоруковский	с.Долгоруково	Молодежная	8	-	52.322291	38.336695	1	0,75	Металл	0	-	-	0	-	-	нет	-
3197	Долгоруковский	с.Долгоруково	Орджоникидзе	8	-	52.315630	38.343119	2	0,75	Металл	0	-	-	0	-	-	нет	-
3198	Долгоруковский	с.Долгоруково	Ленина	44	-	52.324164	38.360819	3	0,75	Металл	0	-	-	0	-	-	нет	-
3199	Долгоруковский	с.Долгоруково	Гвардейская	20	-	52.325068	38.344026	4	0,75	Металл	0	-	-	0	-	-	нет	-
3200	Долгоруковский	с.Долгоруково	Садовая	5	-	52.316436	38.350119	4	0,75	Металл	0	-	-	0	-	-	нет	-
3201	Долгоруковский	с.Долгоруково	Садовая	14	-	52.315432	38.347195	2	0,75	Металл	0	-	-	0	-	-	нет	-
3202	Долгоруковский	с.Долгоруково	Садовая	23	-	52.315648	38.348535	2	0,75	Металл	0	-	-	0	-	-	нет	-
3203	Долгоруковский	с.Долгоруково	Советская	3	-	52.325749	38.360018	5	0,75	Металл	0	-	-	0	-	-	нет	-
3204	Долгоруковский	с.Долгоруково	Советская	11	-	52.324397	38.357194	4	0,75	Металл	0	-	-	0	-	-	нет	-
3205	Долгоруковский	с.Долгоруково	Советская	40	-	52.321089	38.346976	4	0,75	Металл	0	-	-	0	-	-	нет	-
3206	Долгоруковский	с.Долгоруково	М.Расковой (при въезде с Лестева)	-	-	52.331037	38.337608	3	0,75	Металл	0	-	-	0	-	-	нет	-
3207	Долгоруковский	с.Долгоруково	Строителей	14	-	52.331672	38.33382	3	0,75	Металл	0	-	-	0	-	-	нет	-
3208	Долгоруковский	с.Долгоруково	Терешковой	5	-	52.326021	38.363449	2	0,75	Металл	0	-	-	0	-	-	нет	-
3209	Долгоруковский	с.Долгоруково	Терешковой	12	-	52.326424	38.359536	4	0,75	Металл	0	-	-	0	-	-	нет	-
3210	Долгоруковский	с.Долгоруково	Терешковой	15	-	52.326325	38.358257	5	0,75	Металл	0	-	-	0	-	-	нет	-
3211	Долгоруковский	с.Долгоруково	Терешковой	16	-	52.326569	38.357503	4	0,75	Металл	0	-	-	0	-	-	нет	-
3212	Долгоруковский	с.Долгоруково	Терешковой	20	-	52.326689	38.356215	2	0,75	Металл	0	-	-	0	-	-	нет	-
3213	Долгоруковский	с.Долгоруково	Терешковой	4	-	52.326502	38.350972	2	0,75	Металл	0	-	-	0	-	-	нет	-
3214	Долгоруковский	с.Долгоруково	Тимирязева	14	-	52.325301	38.351748	1	0,75	Металл	0	-	-	0	-	-	нет	-
3215	Долгоруковский	с.Долгоруково	Тимирязева	20	-	52.325911	38.350954	1	0,75	Металл	0	-	-	0	-	-	нет	-
3216	Долгоруковский	с.Долгоруково	Тимирязева	45	-	52.329975	38.344768	3	0,75	Металл	0	-	-	0	-	-	нет	-
3217	Долгоруковский	с.Долгоруково	Тимирязева	47	-	52.330367	38.344419	2	0,75	Металл	0	-	-	0	-	-	нет	-
3218	Долгоруковский	с.Долгоруково	Тимирязева	51	-	52.332862	38.339959	1	0,75	Металл	0	-	-	0	-	-	нет	-
3219	Долгоруковский	с.Долгоруково	Тимирязева	63	-	52.332862	38.339959	1	0,75	Металл	0	-	-	0	-	-	нет	-
3220	Долгоруковский	с.Долгоруково	Тимирязева	73	-	52.331976	38.338625	1	0,75	Металл	0	-	-	0	-	-	нет	-
3221	Долгоруковский	с.Долгоруково	Тимирязева	91	-	52.333454	38.333489	1	0,75	Металл	0	-	-	0	-	-	нет	-
3222	Долгоруковский	с.Долгоруково	Торговая	9	-	52.319603	38.347681	1	0,75	Металл	0	-	-	0	-	-	нет	-
3223	Долгоруковский	с.Долгоруково	Чкалова	3	-	52.319949	38.340413	5	0,75	Металл	0	-	-	0	-	-	нет	-
3224	Долгоруковский	с.Долгоруково	Чкалова	5	-	52.319429	38.339144	3	0,75	Металл	0	-	-	0	-	-	нет	-
3225	Долгоруковский	с.Долгоруково	Чкалова	7	-	52.319186	38.338552	4	0,75	Металл	0	-	-	0	-	-	нет	-
3226	Долгоруковский	с.Долгоруково	1Фруктовая	1	-	52.326315	38.363768	1	0,75	Металл	0	-	-	0	-	-	нет	-
3227	Долгоруковский	с.Долгоруково	1Фруктовая	2	-	52.326847	38.363846	1	0,75	Металл	0	-	-	0	-	-	нет	-
3228	Долгоруковский	с.Долгоруково	1Фруктовая	3	-	52.327425	38.36394	1	0,75	Металл	0	-	-	0	-	-	нет	-
3229	Долгоруковский	с.Долгоруково	1Фруктовая	4	-	52.327827	38.364084	1	0,75	Металл	0	-	-	0	-	-	нет	-
3230	Долгоруковский	с.Долгоруково	1Фруктовая	5	-	52.326883	38.363289	1	0,75	Металл	0	-	-	0	-	-	нет	-
3231	Долгоруковский	с.Долгоруково	1Фруктовая	6	-	52.327820	38.363566	1	0,75	Металл	0	-	-	0	-	-	нет	-
3232	Долгоруковский	с.Долгоруково	Механизаторов (ветлечебница)	-	-	52.319207	38.340355	4	0,75	Металл	0	-	-	0	-	-	нет	-
3233	Долгоруковский	с.Долгоруково	Первомайская	10	-	52.319196	38.349624	3	0,75	Металл	0	-	-	0	-	-	нет	-
3234	Долгоруковский	с.Долгоруково	Косьмина	8	-	52.332506	38.344309	2	0,75	Металл	0	-	-	0	-	-	нет	-
3235	Долгоруковский	с.Долгоруково	Петра Жданова	-	-	52.333766	38.340644	2	0,75	Металл	0	-	-	0	-	-	нет	-
3236	Долгоруковский	с.Долгоруково	Зеленая (за ДК)	-	-	52.322996	38.350957	4	0,75	Металл	0	-	-	0	-	-	нет	-
3237	Долгоруковский	с.Долгоруково	1я Фруктовая	10	-	52.328357	38.362779	2	0,75	Металл	0	-	-	0	-	-	нет	-
3238	Долгоруковский	с.Долгоруково	Руссиянова д.18	18	-	52.334531	38.330332	2	0,75	Металл	0	-	-	0	-	-	нет	-
3239	Долгоруковский	с.Долгоруково	Ивана Ермолова (стадион)	-	-	52.332077	38.346214	3	0,75	Металл	0	-	-	0	-	-	нет	-
3240	Долгоруковский	с.Долгоруково	2Юбилейная	-	-	52.331114	38.359725	4	0,75	Металл	0	-	-	0	-	-	нет	-

Приложение 2 к приказу управления экологии и природных ресурсов Липецкой области
Приложение А6. Реестр контейнерных площадок (по данным РО) Елецкая зона.

№ п/п	Данные о нахождении мест (площадок) накопления твердых коммунальных отходов							Контейнеры для несортированных отходов			Контейнеры для утилизируемых отходов (раздельный сбор)			Контейнеры для сбора крупногабаритных отходов			Точка бестарного сбора (да/нет)	Примечание
	Муниципальное образование	Населенный пункт	Улица	Дом	Корпус/ Строение	Широта	Долгота	Кол-во	Емкость (отдельного контейнера)	Материал контейнера	Кол-во	Емкость	Материал контейнера	Кол-во	Емкость	Материал контейнера		
3241	Долгоруковский	с.Долгоруково	2я Юбилейная(на повороте с 1й	1	-	52.331196	38.36277	3	0,75	Металл	0	-	-	0	-	-	нет	-
3242	Долгоруковский	с.Долгоруково	Ивана Соколова	-	-	52.334377	38.342962	2	0,75	Металл	0	-	-	0	-	-	нет	-
3243	Долгоруковский	с.Долгоруково	Лихачева	17	-	52.323601	38.358126	1	0,75	Металл	0	-	-	0	-	-	нет	-
3244	Долгоруковский	с.Долгоруково	Ленина	29	-	52.322093	38.356742	1	0,75	Металл	0	-	-	0	-	-	нет	-
3245	Долгоруковский	с.Долгоруково	Ленина	10	-	52.322093	38.356743	1	0,75	Металл	0	-	-	0	-	-	нет	-
3246	Долгоруковский	с.Долгоруково	Ленина	37	-	52.322946	38.358296	1	0,75	Металл	0	-	-	0	-	-	нет	-
3247	Долгоруковский	с.Долгоруково	Ленина	31	-	52.322407	38.357119	1	0,75	Металл	0	-	-	0	-	-	нет	-
3248	Долгоруковский	с.Долгоруково	Ленина	51	-	52.320210	38.34722	1	0,75	Металл	0	-	-	0	-	-	нет	-
3249	Долгоруковский	с.Долгоруково	Карла Маркса	19	а	52.320210	38.347221	1	0,75	Металл	0	-	-	0	-	-	нет	-
3250	Долгоруковский	с.Екатериновка	Родниковая	9	-	52.332336	38.381377	4	0,75	Металл	0	-	-	0	-	-	нет	-
3251	Долгоруковский	с.Екатериновка	Центральная	44	-	52.330312	38.388752	4	0,75	Металл	0	-	-	0	-	-	нет	-
3252	Долгоруковский	с.Екатериновка	Центральная	55	-	52.332016	38.389227	3	0,75	Металл	0	-	-	0	-	-	нет	-
3253	Долгоруковский	с.Екатериновка	Центральная (детский сад)	-	-	52.333338	38.389997	2	0,75	Металл	0	-	-	0	-	-	нет	-
3254	Долгоруковский	с.Екатериновка	Школьная (у стадиона)	-	-	52.329512	38.380341	4	0,75	Металл	0	-	-	0	-	-	нет	-
3255	Долгоруковский	с.Екатериновка	Школьная	2	-	52.330187	38.38278	4	0,75	Металл	0	-	-	0	-	-	нет	-
3256	Долгоруковский	с.Екатериновка	Щукина	4	-	52.331420	38.385377	3	0,75	Металл	0	-	-	0	-	-	нет	-
3257	Долгоруковский	д.Ильинка	Парковая (при въезде)	5	-	52.333580	38.372533	5	0,75	Металл	0	-	-	0	-	-	нет	-
3258	Долгоруковский	д.Ильинка	Парковая	7	-	52.333622	38.371253	2	0,75	Металл	0	-	-	0	-	-	нет	-
3259	Долгоруковский	д.Ильинка	Лагутинская (при въезде)	-	-	52.339143	38.336733	3	0,75	Металл	0	-	-	0	-	-	нет	-
3260	Долгоруковский	с.Красное	(при въезде)	-	-	52.360832	38.309359	2	0,75	Металл	0	-	-	0	-	-	нет	-
3261	Долгоруковский	с.Красное	Рощупкина	12	-	52.360832	38.309359	2	0,75	Металл	0	-	-	0	-	-	нет	-
3262	Долгоруковский	с.Красное	Рощупкина	14	-	52.360321	38.309376	2	0,75	Металл	0	-	-	0	-	-	нет	-
3263	Долгоруковский	д.Надеждино (на	-	-	-	52.295367	38.398675	2	0,75	Металл	0	-	-	0	-	-	нет	-
3264	Долгоруковский	д.Колединовка(при	-	-	-	52.365387	38.476856	2	0,75	Металл	0	-	-	0	-	-	нет	-
3265	Долгоруковский	д.Пашинино(при	-	-	-	52.369450	38.467028	5	0,75	Металл	0	-	-	0	-	-	нет	-
3266	Долгоруковский	д.Молодовка	-	23	-	52.313973	38.404703	2	0,75	Металл	0	-	-	0	-	-	нет	-
3267	Долгоруковский	п.Полевой	-	13	-	52.295029	38.397042	4	0,75	Металл	0	-	-	0	-	-	нет	-
3268	Долгоруковский	п.Полевой	-	16	-	52.295283	38.399232	3	0,75	Металл	0	-	-	0	-	-	нет	-
3269	Долгоруковский	п.Полевой	-	18	-	52.295386	38.395948	3	0,75	Металл	0	-	-	0	-	-	нет	-
3270	Долгоруковский	п.Тимирязевский	Садовая	2	-	52.336442	38.309515	5	0,75	Металл	0	-	-	0	-	-	нет	-
3271	Долгоруковский	п.Тимирязевский	Садовая	6	-	52.336490	38.312195	4	0,75	Металл	0	-	-	0	-	-	нет	-
3272	Долгоруковский	п.Тимирязевский	Фруктовая	1	-	52.334396	38.309473	2	0,75	Металл	0	-	-	0	-	-	нет	-
3273	Долгоруковский	д.Рог	Зеленая	12	-	52.460908	38.178283	1	0,75	Металл	0	-	-	0	-	-	нет	-
3274	Долгоруковский	п.Тимирязевский	Фруктовая	8	-	52.334573	38.31099	5	0,75	Металл	0	-	-	0	-	-	нет	-
3275	Долгоруковский	п.Тимирязевский	Цветочная	5	-	52.333868	38.30691	1	0,75	Металл	0	-	-	0	-	-	нет	-
3276	Долгоруковский	п.Тимирязевский	Цветочная	3	-	52.334017	38.305494	4	0,75	Металл	0	-	-	0	-	-	нет	-
3277	Долгоруковский	п.Тимирязевский	Цветочная	7	-	52.335374	38.307147	3	0,75	Металл	0	-	-	0	-	-	нет	-
3278	Долгоруковский	с.Большая Боевка	Солнечная	3	-	52.395609	38.545622	1	0,75	Металл	0	-	-	0	-	-	нет	-
3279	Долгоруковский	с.Большая Боевка	Солнечная	2	-	52.396814	38.548173	2	0,75	Металл	0	-	-	0	-	-	нет	-
3280	Долгоруковский	с.Большая Боевка	Солнечная	9	-	52.394109	38.545952	2	0,75	Металл	0	-	-	0	-	-	нет	-
3281	Долгоруковский	с.Большая Боевка	Школьная	10	-	52.326388	38.458651	3	0,75	Металл	0	-	-	0	-	-	нет	-
3282	Долгоруковский	с.Большая Боевка	Запрудная	1	-	52.386522	38.548984	1	0,75	Металл	0	-	-	0	-	-	нет	-
3283	Долгоруковский	с.Большая Боевка	Зеленая	6	-	52.390506	38.552383	3	0,75	Металл	0	-	-	0	-	-	нет	-
3284	Долгоруковский	с.Большая Боевка	Зеленая	13	-	52.388033	38.552779	1	0,75	Металл	0	-	-	0	-	-	нет	-
3285	Долгоруковский	с.Большая Боевка	Луговая	7	-	52.387134	38.548747	1	0,75	Металл	0	-	-	0	-	-	нет	-
3286	Долгоруковский	с.Большая Боевка	Новая	1	-	52.385663	38.534291	2	0,75	Металл	0	-	-	0	-	-	нет	-
3287	Долгоруковский	с.Большая Боевка	Новая	9	-	52.384550	38.5362	3	0,75	Металл	0	-	-	0	-	-	нет	-
3288	Долгоруковский	с.Большая Боевка	Новая	15	-	52.385797	38.537297	2	0,75	Металл	0	-	-	0	-	-	нет	-
3289	Долгоруковский	с.Большая Боевка	Новоселов	6	а	52.387219	38.536371	2	0,75	Металл	0	-	-	0	-	-	нет	-
3290	Долгоруковский	с.Большая Боевка	Новоселов	10	-	52.387196	38.53954	1	0,75	Металл	0	-	-	0	-	-	нет	-
3291	Долгоруковский	с.Большая Боевка	Советская	5	-	52.388591	38.543	1	0,75	Металл	0	-	-	0	-	-	нет	-
3292	Долгоруковский	с.Большая Боевка	Советская	14	-	52.389001	38.544928	1	0,75	Металл	0	-	-	0	-	-	нет	-
3293	Долгоруковский	с.Большая Боевка	Советская	18	-	52.389423	38.546491	1	0,75	Металл	0	-	-	0	-	-	нет	-
3294	Долгоруковский	с.Большая Боевка	Советская	24	-	52.389349	38.549104	1	0,75	Металл	0	-	-	0	-	-	нет	-
3295	Долгоруковский	с.Большая Боевка	Советская	6	а	52.387971	38.542846	1	0,75	Металл	0	-	-	0	-	-	нет	-
3296	Долгоруковский	с.Большая Боевка	Торговая	5	-	52.386493	38.542298	1	0,75	Металл	0	-	-	0	-	-	нет	-
3297	Долгоруковский	с.Большая Боевка	Центральная	5	-	52.388836	38.53831	2	0,75	Металл	0	-	-	0	-	-	нет	-
3298	Долгоруковский	с.Большая Боевка	Центральная	10	-	52.388120	38.54078	1	0,75	Металл	0	-	-	0	-	-	нет	-
3299	Долгоруковский	с.Большая Боевка	Центральная	24	-	52.390248	38.542374	2	0,75	Металл	0	-	-	0	-	-	нет	-
3300	Долгоруковский	с.Большая Боевка	Центральная	37	-	52.391934	38.545839	2	0,75	Металл	0	-	-	0	-	-	нет	-

Приложение 2 к приказу управления экологии и природных ресурсов Липецкой области
Приложение А6. Реестр контейнерных площадок (по данным РО) Елецкая зона.

№ п/п	Данные о нахождении мест (площадок) накопления твердых коммунальных отходов							Контейнеры для несортированных отходов			Контейнеры для утилизируемых отходов (раздельный сбор)			Контейнеры для сбора крупногабаритных отходов			Точка бестарного сбора (да/нет)	Примечание
	Муниципальное образование	Населенный пункт	Улица	Дом	Корпус/ Строение	Широта	Долгота	Кол-во	Емкость (отдельного контейнера)	Материал контейнера	Кол-во	Емкость	Материал контейнера	Кол-во	Емкость	Материал контейнера		
3301	Долгоруковский	с.Большая Боевка	Школьная	16	-	52.394228	38.551441	2	0,75	Металл	0	-	-	0	-	-	нет	-
3302	Долгоруковский	с.Большая Боевка	(внутри поселка на выезе)	-	-	52.369368	38.500849	1	0,75	Металл	0	-	-	0	-	-	нет	-
3303	Долгоруковский	ж/д Станция Плоты	Путейская	4	-	52.368567	38.501955	1	0,75	Металл	0	-	-	0	-	-	нет	-
3304	Долгоруковский	д Михайловка	Мирная	10	-	52.360195	38.546376	4	0,75	Металл	0	-	-	0	-	-	нет	-
3305	Долгоруковский	с.Верхний Ломовец	Центральная	3	-	52.239271	38.607413	2	0,75	Металл	0	-	-	0	-	-	нет	-
3306	Долгоруковский	с.Верхний Ломовец	Центральная	13	-	52.242518	38.609092	2	0,75	Металл	0	-	-	0	-	-	нет	-
3307	Долгоруковский	с.Верхний Ломовец	Центральная	25	-	52.239681	38.605011	2	0,75	Металл	0	-	-	0	-	-	нет	-
3308	Долгоруковский	с.Верхний Ломовец	Центральная	30	-	52.240867	38.602435	1	0,75	Металл	0	-	-	0	-	-	нет	-
3309	Долгоруковский	с.Верхний Ломовец	Центральная	38	-	52.318491	38.470137	2	0,75	Металл	0	-	-	0	-	-	нет	-
3310	Долгоруковский	с.Верхний Ломовец	Центральная	49	-	52.240796	38.604864	3	0,75	Металл	0	-	-	0	-	-	нет	-
3311	Долгоруковский	с.Верхний Ломовец	Центральная	50	-	52.241393	38.605287	5	0,75	Металл	0	-	-	0	-	-	нет	-
3312	Долгоруковский	с.Верхний Ломовец	Центральная	83	-	52.242380	38.605856	2	0,75	Металл	0	-	-	0	-	-	нет	-
3313	Долгоруковский	с.Верхний Ломовец	Веховская	7	-	52.236891	38.597021	2	0,75	Металл	0	-	-	0	-	-	нет	-
3314	Долгоруковский	с.Верхний Ломовец	Веховская	14	-	52.235137	38.598379	2	0,75	Металл	0	-	-	0	-	-	нет	-
3315	Долгоруковский	с.Верхний Ломовец	Веховская	54	-	52.234996	38.59864	2	0,75	Металл	0	-	-	0	-	-	нет	-
3316	Долгоруковский	с.Верхний Ломовец	Жданова	8	-	52.239598	38.609088	2	0,75	Металл	0	-	-	0	-	-	нет	-
3317	Долгоруковский	с.Верхний Ломовец	Жданова	28	-	52.239223	38.605534	2	0,75	Металл	0	-	-	0	-	-	нет	-
3318	Долгоруковский	с.Верхний Ломовец	Жданова	42	-	52.237001	38.604944	2	0,75	Металл	0	-	-	0	-	-	нет	-
3319	Долгоруковский	с.Верхний Ломовец	Лесная	1	-	52.247005	38.615872	1	0,75	Металл	0	-	-	0	-	-	нет	-
3320	Долгоруковский	с.Верхний Ломовец	Лесная	7	-	52.244862	38.62324	3	0,75	Металл	0	-	-	0	-	-	нет	-
3321	Долгоруковский	с.Верхний Ломовец	Молодежная	5	-	52.245468	38.608844	1	0,75	Металл	0	-	-	0	-	-	нет	-
3322	Долгоруковский	с.Верхний Ломовец	Молодежная	11	-	52.244354	38.613135	4	0,75	Металл	0	-	-	0	-	-	нет	-
3323	Долгоруковский	с.Верхний Ломовец	Молодежная	14	-	52.244130	38.613999	1	0,75	Металл	0	-	-	0	-	-	нет	-
3324	Долгоруковский	с.Верхний Ломовец	Молодежная	26	-	52.241392	38.616803	2	0,75	Металл	0	-	-	0	-	-	нет	-
3325	Долгоруковский	с.Верхний Ломовец	Школьная	1	-	52.243397	38.608146	3	0,75	Металл	0	-	-	0	-	-	нет	-
3326	Долгоруковский	с.Верхний Ломовец	Школьная	15	-	52.243053	38.610531	3	0,75	Металл	0	-	-	0	-	-	нет	-
3327	Долгоруковский	с.Верхний Ломовец	Школьная	19	-	52.243662	38.61049	1	0,75	Металл	0	-	-	0	-	-	нет	-
3328	Долгоруковский	с.Нижний Ломовец	Дружбы	1	-	52.255374	38.641694	1	0,75	Металл	0	-	-	0	-	-	нет	-
3329	Долгоруковский	с.Нижний Ломовец	Луговая	1	-	52.256640	38.64259	2	0,75	Металл	0	-	-	0	-	-	нет	-
3330	Долгоруковский	с.Нижний Ломовец	Луговая	31	-	52.255374	38.641694	1	0,75	Металл	0	-	-	0	-	-	нет	-
3331	Долгоруковский	с.Нижний Ломовец	Луговая	53	-	52.256640	38.64259	1	0,75	Металл	0	-	-	0	-	-	нет	-
3332	Долгоруковский	с.Нижний Ломовец	Речная	11	-	52.260559	38.635564	2	0,75	Металл	0	-	-	0	-	-	нет	-
3333	Долгоруковский	с.Нижний Ломовец	Луговая	15	-	52.258001	38.647096	1	0,75	Металл	0	-	-	0	-	-	нет	-
3334	Долгоруковский	с ВерхнийЛомовец	Веховская	39	-	52.234593	38.595485	1	0,75	Металл	0	-	-	0	-	-	нет	-
3335	Долгоруковский	с.Верхний Ломовец	Веховская	75	-	52.231585	38.59731	1	0,75	Металл	0	-	-	0	-	-	нет	-
3336	Долгоруковский	с.Верхний Ломовец	Лесная	6	-	52.245117	38.624395	2	0,75	Металл	0	-	-	0	-	-	нет	-
3337	Долгоруковский	с.Верхний Ломовец	Лесная	12	-	52.245982	38.625231	2	0,75	Металл	0	-	-	0	-	-	нет	-
3338	Долгоруковский	с.Веселое	Молодежная	1	-	52.337989	38.081226	3	0,75	Металл	0	-	-	0	-	-	нет	-
3339	Долгоруковский	с.Веселое	Молодежная	14	-	52.341330	38.078652	3	0,75	Металл	0	-	-	0	-	-	нет	-
3340	Долгоруковский	с.Веселое	Молодежная	21	-	52.343455	38.077214	4	0,75	Металл	0	-	-	0	-	-	нет	-
3341	Долгоруковский	с.Веселое	Старосельская	9	-	52.341094	38.083422	2	0,75	Металл	0	-	-	0	-	-	нет	-
3342	Долгоруковский	с.Веселое	Старосельская	11	-	52.341686	38.082575	3	0,75	Металл	0	-	-	0	-	-	нет	-
3343	Долгоруковский	с.Веселое	Старосельская	25	-	52.341686	38.082575	4	0,75	Металл	0	-	-	0	-	-	нет	-
3344	Долгоруковский	с.Веселое	Старосельская	43	-	52.346009	38.079989	4	0,75	Металл	0	-	-	0	-	-	нет	-
3345	Долгоруковский	с.Веселое	Старосельская	53	-	52.349084	38.078462	2	0,75	Металл	0	-	-	0	-	-	нет	-
3346	Долгоруковский	с.Веселое	Старосельская	62	-	52.349084	38.078462	2	0,75	Металл	0	-	-	0	-	-	нет	-
3347	Долгоруковский	с.Веселое	Старосельская	70	-	52.351292	38.077091	2	0,75	Металл	0	-	-	0	-	-	нет	-
3348	Долгоруковский	с.Веселое	Старосельская	75	-	52.352626	38.076565	2	0,75	Металл	0	-	-	0	-	-	нет	-
3349	Долгоруковский	с.Веселое	Старосельская	80	-	52.354129	38.076667	3	0,75	Металл	0	-	-	0	-	-	нет	-
3350	Долгоруковский	с.Веселое	Старосельская	85	-	52.356810	38.075118	1	0,75	Металл	0	-	-	0	-	-	нет	-
3351	Долгоруковский	с.Новотроицкое	(кладбище)	-	-	52.377942	38.046478	2	0,75	Металл	0	-	-	0	-	-	нет	-
3352	Долгоруковский	с.Новотроицкое	Позднякова	4	-	52.375629	38.058499	1	0,75	Металл	0	-	-	0	-	-	нет	-
3353	Долгоруковский	с.Новотроицкое	Позднякова	23	-	52.378321	38.064342	1	0,75	Металл	0	-	-	0	-	-	нет	-
3354	Долгоруковский	с.Новотроицкое	Центральная	-	-	52.377463	38.05382	2	0,75	Металл	0	-	-	0	-	-	нет	-
3355	Долгоруковский	с.Новотроицкое	Центральная	5	-	52.377463	38.05382	2	0,75	Металл	0	-	-	0	-	-	нет	-
3356	Долгоруковский	с.Новотроицкое	Центральная	13	-	52.377502	38.054725	2	0,75	Металл	0	-	-	0	-	-	нет	-
3357	Долгоруковский	с.Новотроицкое	Центральная	27	-	52.378682	38.058383	2	0,75	Металл	0	-	-	0	-	-	нет	-
3358	Долгоруковский	с.Новотроицкое	Центральная	24	-	52.379657	38.060546	2	0,75	Металл	0	-	-	0	-	-	нет	-
3359	Долгоруковский	с.Новотроицкое	Солнечная	7	-	52.375850	38.042475	1	0,75	Металл	0	-	-	0	-	-	нет	-
3360	Долгоруковский	с.Новотроицкое	Солнечная	16	-	52.379990	38.045179	1	0,75	Металл	0	-	-	0	-	-	нет	-

Приложение 2 к приказу управления экологии и природных ресурсов Липецкой области
Приложение А6. Реестр контейнерных площадок (по данным РО) Елецкая зона.

№ п/п	Данные о нахождении мест (площадок) накопления твердых коммунальных отходов							Контейнеры для несортированных отходов			Контейнеры для утилизируемых отходов (раздельный сбор)			Контейнеры для сбора крупногабаритных отходов			Точка бестарного сбора (да/нет)	Примечание
	Муниципальное образование	Населенный пункт	Улица	Дом	Корпус/ Строение	Широта	Долгота	Кол-во	Емкость (отдельного контейнера)	Материал контейнера	Кол-во	Емкость	Материал контейнера	Кол-во	Емкость	Материал контейнера		
3361	Долгоруковский	с.Новотроицкое	Солнечная	26	-	52.381227	38.047928	2	0,75	Металл	0	-	-	0	-	-	нет	-
3362	Долгоруковский	с.Новотроицкое	генерала Познякова	28	-	52.380556	38.059678	1	0,75	Металл	0	-	-	0	-	-	нет	-
3363	Долгоруковский	с.Новотроицкое	генерала Познякова	13	-	52.378566	38.061687	1	0,75	Металл	0	-	-	0	-	-	нет	-
3364	Долгоруковский	с.Войсковая Казинка	Садовая	16	-	52.412159	38.058753	1	0,75	Металл	0	-	-	0	-	-	нет	-
3365	Долгоруковский	с.Войсковая Казинка	Луговая	3	-	52.412601	38.044749	3	0,75	Металл	0	-	-	0	-	-	нет	-
3366	Долгоруковский	с.Войсковая Казинка	Луговая	12	-	52.410770	38.04099	2	0,75	Металл	0	-	-	0	-	-	нет	-
3367	Долгоруковский	с.Войсковая Казинка	Луговая	16	-	52.409970	38.03869	1	0,75	Металл	0	-	-	0	-	-	нет	-
3368	Долгоруковский	с.Войсковая Казинка	Луговая	18	-	52.409199	38.037567	2	0,75	Металл	0	-	-	0	-	-	нет	-
3369	Долгоруковский	с.Войсковая Казинка	Луговая	21	-	52.408482	38.036737	1	0,75	Металл	0	-	-	0	-	-	нет	-
3370	Долгоруковский	с.Войсковая Казинка	Садовая	8	-	52.418895	38.079525	1	0,75	Металл	0	-	-	0	-	-	нет	-
3371	Долгоруковский	с.Войсковая Казинка	Садовая	10	-	52.417871	38.07676	1	0,75	Металл	0	-	-	0	-	-	нет	-
3372	Долгоруковский	с.Войсковая Казинка	Садовая	23	-	52.416082	38.071269	1	0,75	Металл	0	-	-	0	-	-	нет	-
3373	Долгоруковский	с.Войсковая Казинка	Садовая	40	-	52.413054	38.061219	1	0,75	Металл	0	-	-	0	-	-	нет	-
3374	Долгоруковский	с.Войсковая Казинка	Центральная	7	-	52.411771	38.059213	2	0,75	Металл	0	-	-	0	-	-	нет	-
3375	Долгоруковский	с.Войсковая Казинка	Центральная	12	-	52.411830	38.054858	2	0,75	Металл	0	-	-	0	-	-	нет	-
3376	Долгоруковский	с.Войсковая Казинка	Центральная	24	-	52.411935	38.050287	1	0,75	Металл	0	-	-	0	-	-	нет	-
3377	Долгоруковский	с.Войсковая Казинка	Центральная	18	-	52.413031	38.047519	1	0,75	Металл	0	-	-	0	-	-	нет	-
3378	Долгоруковский	д.Знаменка	Набережная	52	-	52.394956	38.046026	2	0,75	Металл	0	-	-	0	-	-	нет	-
3379	Долгоруковский	д.Знаменка	Набережная	15	-	52.402245	38.039104	2	0,75	Металл	0	-	-	0	-	-	нет	-
3380	Долгоруковский	д.Знаменка	Набережная	25	-	52.400639	38.03985	1	0,75	Металл	0	-	-	0	-	-	нет	-
3381	Долгоруковский	д.Знаменка	Набережная	31	-	52.399563	38.040569	1	0,75	Металл	0	-	-	0	-	-	нет	-
3382	Долгоруковский	д.Знаменка	Набережная	37	-	52.398440	38.041449	1	0,75	Металл	0	-	-	0	-	-	нет	-
3383	Долгоруковский	д.Знаменка	Набережная	49	-	52.395278	38.043547	1	0,75	Металл	0	-	-	0	-	-	нет	-
3384	Долгоруковский	д.Лобовка	Дачная	8	-	52.428211	38.047781	1	0,75	Металл	0	-	-	0	-	-	нет	-
3385	Долгоруковский	д.Лобовка	Дачная	28	-	52.432336	38.044823	1	0,75	Металл	0	-	-	0	-	-	нет	-
3386	Долгоруковский	д.Лобовка	Дачная	32	-	52.429902	38.046199	1	0,75	Металл	0	-	-	0	-	-	нет	-
3387	Долгоруковский	д.Лобовка	Дачная	20	-	52.437015	38.048066	1	0,75	Металл	0	-	-	0	-	-	нет	-
3388	Долгоруковский	д.Лобовка	Дачная	32	-	52.435702	38.051092	1	0,75	Металл	0	-	-	0	-	-	нет	-
3389	Долгоруковский	д.Русская Казинка	Заречная	34	-	52.412626	38.040022	1	0,75	Металл	0	-	-	0	-	-	нет	-
3390	Долгоруковский	д.Русская Казинка	Полевая	34	-	52.421744	38.045765	1	0,75	Металл	0	-	-	0	-	-	нет	-
3391	Долгоруковский	д.Русская Казинка	Заречная	3	-	52.415128	38.043867	1	0,75	Металл	0	-	-	0	-	-	нет	-
3392	Долгоруковский	д.Русская Казинка	Заречная	9	-	52.413048	38.041082	1	0,75	Металл	0	-	-	0	-	-	нет	-
3393	Долгоруковский	д.Русская Казинка	Полевая	5	-	52.419001	38.043399	1	0,75	Металл	0	-	-	0	-	-	нет	-
3394	Долгоруковский	д.Русская Казинка	Полевая	10	-	52.417253	38.04192	1	0,75	Металл	0	-	-	0	-	-	нет	-
3395	Долгоруковский	д.Русская Казинка	Полевая	29	-	52.417253	38.04192	1	0,75	Металл	0	-	-	0	-	-	нет	-
3396	Долгоруковский	д.Русская Казинка	Полевая	31	-	52.417253	38.04192	1	0,75	Металл	0	-	-	0	-	-	нет	-
3397	Долгоруковский	с.Вязовое	(кладбище)	-	-	52.370511	38.169211	2	0,75	Металл	0	-	-	0	-	-	нет	-
3398	Долгоруковский	с.Вязовое	Молодежная	2	-	52.373748	38.181557	1	0,75	Металл	0	-	-	0	-	-	нет	-
3399	Долгоруковский	с.Вязовое	Молодежная	16	-	52.372754	38.178596	2	0,75	Металл	0	-	-	0	-	-	нет	-
3400	Долгоруковский	с.Вязовое	Молодежная	26	-	52.372107	38.17612	1	0,75	Металл	0	-	-	0	-	-	нет	-
3401	Долгоруковский	с.Вязовое	Молодежная	32	-	52.371919	38.174822	2	0,75	Металл	0	-	-	0	-	-	нет	-
3402	Долгоруковский	с.Вязово	Молодежная	42	-	52.372004	38.171011	3	0,75	Металл	0	-	-	0	-	-	нет	-
3403	Долгоруковский	с.Вязовое	Молодежная	48	-	52.372942	38.169891	2	0,75	Металл	0	-	-	0	-	-	нет	-
3404	Долгоруковский	с.Вязовое	Набережная (медпункт)	-	-	52.375333	38.171263	2	0,75	Металл	0	-	-	0	-	-	нет	-
3405	Долгоруковский	с.Вязовое	Набережная	5	-	52.377660	38.17819	1	0,75	Металл	0	-	-	0	-	-	нет	-
3406	Долгоруковский	с.Вязовое	Набережная	7	-	52.377112	38.177012	1	0,75	Металл	0	-	-	0	-	-	нет	-
3407	Долгоруковский	с.Вязовое	Набережная	29	-	52.374501	38.168991	3	0,75	Металл	0	-	-	0	-	-	нет	-
3408	Долгоруковский	с.Вязовое	Набережная	43	-	52.372838	38.16378	2	0,75	Металл	0	-	-	0	-	-	нет	-
3409	Долгоруковский	с.Вязовое	Советская	4	-	52.375719	38.178335	1	0,75	Металл	0	-	-	0	-	-	нет	-
3410	Долгоруковский	с.Вязовое	Советская	7	-	52.375386	38.177015	1	0,75	Металл	0	-	-	0	-	-	нет	-
3411	Долгоруковский	с.Вязовое	Советская	15	-	52.374365	38.17403	2	0,75	Металл	0	-	-	0	-	-	нет	-
3412	Долгоруковский	с.Вязовое	Советская	20	-	52.373076	38.169076	1	0,75	Металл	0	-	-	0	-	-	нет	-
3413	Долгоруковский	с.Вязовое	Советская	31	-	52.376300	38.169617	2	0,75	Металл	0	-	-	0	-	-	нет	-
3414	Долгоруковский	с.Вязовое	Советская	36	-	52.372399	38.166044	1	0,75	Металл	0	-	-	0	-	-	нет	-
3415	Долгоруковский	с.Вязовое	Советская	41	-	52.372399	38.166044	1	0,75	Металл	0	-	-	0	-	-	нет	-
3416	Долгоруковский	с.Вязовое	Советская	43	-	52.370911	38.164007	1	0,75	Металл	0	-	-	0	-	-	нет	-
3417	Долгоруковский	с.Вязовое	Советская	-	-	52.370077	38.160759	2	0,75	Металл	0	-	-	0	-	-	нет	-
3418	Долгоруковский	с.Вязовое	Солнечная	1	-	52.374892	38.159853	1	0,75	Металл	0	-	-	0	-	-	нет	-
3419	Долгоруковский	с.Вязовое	Солнечная	8	-	52.375925	38.162742	1	0,75	Металл	0	-	-	0	-	-	нет	-
3420	Долгоруковский	с.Вязовое	Солнечная	12	-	52.376454	38.164605	2	0,75	Металл	0	-	-	0	-	-	нет	-

Приложение 2 к приказу управления экологии и природных ресурсов Липецкой области
Приложение А6. Реестр контейнерных площадок (по данным РО) Елецкая зона.

№ п/п	Данные о нахождении мест (площадок) накопления твердых коммунальных отходов							Контейнеры для несортированных отходов			Контейнеры для утилизируемых отходов (раздельный сбор)			Контейнеры для сбора крупногабаритных отходов			Точка бестарного сбора (да/нет)	Примечание
	Муниципальное образование	Населенный пункт	Улица	Дом	Корпус/ Строение	Широта	Долгота	Кол-во	Емкость (отдельного контейнера)	Материал контейнера	Кол-во	Емкость	Материал контейнера	Кол-во	Емкость	Материал контейнера		
3421	Долгоруковский	с.Вязовое	Солнечная	26	-	52.377998	38.170529	2	0,75	Металл	0	-	-	0	-	-	нет	-
3422	Долгоруковский	с.Вязовое	Солнечная	28	-	52.378155	38.171047	2	0,75	Металл	0	-	-	0	-	-	нет	-
3423	Долгоруковский	с.Вязовое	Солнечная	33	-	52.378667	38.172846	1	0,75	Металл	0	-	-	0	-	-	нет	-
3424	Долгоруковский	с.Сухой Ольшанец	2й Квартал (кладбище)	-	-	52.397672	38.11772	1	0,75	Металл	0	-	-	0	-	-	нет	-
3425	Долгоруковский	с.Сухой Ольшанец	2й Квартал	7	-	52.395691	38.107775	1	0,75	Металл	0	-	-	0	-	-	нет	-
3426	Долгоруковский	с.Сухой Ольшанец	2й Квартал	14	-	52.395219	38.103676	1	0,75	Металл	0	-	-	0	-	-	нет	-
3427	Долгоруковский	с.Сухой Ольшанец	2й Квартал	17	-	52.394280	38.100533	2	0,75	Металл	0	-	-	0	-	-	нет	-
3428	Долгоруковский	с.Сухой Ольшанец	2й Квартал	19	-	52.393061	38.101785	1	0,75	Металл	0	-	-	0	-	-	нет	-
3429	Долгоруковский	с.Сухой Ольшанец	2й Квартал	23	-	52.392215	38.103287	1	0,75	Металл	0	-	-	0	-	-	нет	-
3430	Долгоруковский	с.Сухой Ольшанец	2й Квартал	40	-	52.392444	38.106881	1	0,75	Металл	0	-	-	0	-	-	нет	-
3431	Долгоруковский	с.Сухой Ольшанец	2й Квартал	55	-	52.393363	38.109424	1	0,75	Металл	0	-	-	0	-	-	нет	-
3432	Долгоруковский	с.Сухой Ольшанец	2й Квартал	63	-	52.391422	38.114903	1	0,75	Металл	0	-	-	0	-	-	нет	-
3433	Долгоруковский	с.Сухой Ольшанец	2й Квартал	85	-	52.391422	38.114903	1	0,75	Металл	0	-	-	0	-	-	нет	-
3434	Долгоруковский	с.Сухой Ольшанец	2й Квартал	100	-	52.400633	38.112743	1	0,75	Металл	0	-	-	0	-	-	нет	-
3435	Долгоруковский	с.Сухой Ольшанец	2й Квартал	102	-	52.401904	38.11392	1	0,75	Металл	0	-	-	0	-	-	нет	-
3436	Долгоруковский	с.Сухой Ольшанец	2й Квартал	104	-	52.396688	38.100197	1	0,75	Металл	0	-	-	0	-	-	нет	-
3437	Долгоруковский	с.Сухой Ольшанец	2й Квартал	108	-	52.396895	38.104386	2	0,75	Металл	0	-	-	0	-	-	нет	-
3438	Долгоруковский	д.Ермолово	Береговая	9	-	52.489136	38.157646	2	0,75	Металл	0	-	-	0	-	-	нет	-
3439	Долгоруковский	д.Ермолово	Береговая	25	-	52.488646	38.154611	2	0,75	Металл	0	-	-	0	-	-	нет	-
3440	Долгоруковский	д.Ермолово	Береговая	43	-	52.488241	38.152509	1	0,75	Металл	0	-	-	0	-	-	нет	-
3441	Долгоруковский	д.Ермолово	Береговая	45	-	52.487597	38.150763	1	0,75	Металл	0	-	-	0	-	-	нет	-
3442	Долгоруковский	д.Набережная 1я	Кимовская	7	-	52.493332	38.167822	1	0,75	Металл	0	-	-	0	-	-	нет	-
3443	Долгоруковский	д.Набережная 1я	Кимовская	16	-	52.490314	38.170341	1	0,75	Металл	0	-	-	0	-	-	нет	-
3444	Долгоруковский	д.Набережная 2я	Приречная	9	-	52.492349	38.175462	1	0,75	Металл	0	-	-	0	-	-	нет	-
3445	Долгоруковский	д.Набережная 2я	Приречная	11	-	52.493528	38.176503	1	0,75	Металл	0	-	-	0	-	-	нет	-
3446	Долгоруковский	д.Набережная 2я	Приречная	4	-	52.495099	38.181406	1	0,75	Металл	0	-	-	0	-	-	нет	-
3447	Долгоруковский	д.Рог	Зеленая	34	-	52.463523	38.186598	1	0,75	Металл	0	-	-	0	-	-	нет	-
3448	Долгоруковский	д.Рог	Зеленая	40	-	52.464132	38.188637	1	0,75	Металл	0	-	-	0	-	-	нет	-
3449	Долгоруковский	д.Рог	Зеленая	4	-	52.459864	38.177374	1	0,75	Металл	0	-	-	0	-	-	нет	-
3450	Долгоруковский	д.Рог	Раздольная	5	-	52.456999	38.180634	1	0,75	Металл	0	-	-	0	-	-	нет	-
3451	Долгоруковский	с.Грызлово	Русановская	17	-	52.441350	38.185034	2	0,75	Металл	0	-	-	0	-	-	нет	-
3452	Долгоруковский	с.Грызлово	Русановская	19	-	52.441393	38.184372	2	0,75	Металл	0	-	-	0	-	-	нет	-
3453	Долгоруковский	с.Грызлово	Русановская	3	-	52.442661	38.185776	1	0,75	Металл	0	-	-	0	-	-	нет	-
3454	Долгоруковский	с.Грызлово	Русановская	10	-	52.441945	38.184823	3	0,75	Металл	0	-	-	0	-	-	нет	-
3455	Долгоруковский	с.Грызлово	Рягузова	11	-	52.440769	38.194263	2	0,75	Металл	0	-	-	0	-	-	нет	-
3456	Долгоруковский	с.Грызлово	Рягузова	19	-	52.442764	38.19488	1	0,75	Металл	0	-	-	0	-	-	нет	-
3457	Долгоруковский	с.Грызлово	Рягузова	20	-	52.443130	38.1946	1	0,75	Металл	0	-	-	0	-	-	нет	-
3458	Долгоруковский	с.Грызлово	Выгонская	2	-	52.433732	38.198462	3	0,75	Металл	0	-	-	0	-	-	нет	-
3459	Долгоруковский	с.Грызлово	Выгонская	16	-	52.436656	38.194092	1	0,75	Металл	0	-	-	0	-	-	нет	-
3460	Долгоруковский	с.Грызлово	Луговая	35	-	52.435528	38.197325	1	0,75	Металл	0	-	-	0	-	-	нет	-
3461	Долгоруковский	с.Грызлово	Рягузова	3	-	52.440326	38.194553	2	0,75	Металл	0	-	-	0	-	-	нет	-
3462	Долгоруковский	с.Стрелец	Молодежная	11	-	52.402931	38.21125	2	0,75	Металл	0	-	-	0	-	-	нет	-
3463	Долгоруковский	с.Стрелец	Молодежная	19	-	52.402679	38.21143	1	0,75	Металл	0	-	-	0	-	-	нет	-
3464	Долгоруковский	с.Стрелец	Молодежная (кладбище)	-	-	52.405072	38.21043	1	0,75	Металл	0	-	-	0	-	-	нет	-
3465	Долгоруковский	с.Стрелец	Молодежная	29	-	52.408899	38.216597	2	0,75	Металл	0	-	-	0	-	-	нет	-
3466	Долгоруковский	с.Стрелец	Молодежная	40	-	52.404471	38.210698	1	0,75	Металл	0	-	-	0	-	-	нет	-
3467	Долгоруковский	с.Стрелец	Молодежная (музей)	-	-	52.412857	38.219792	1	0,75	Металл	0	-	-	0	-	-	нет	-
3468	Долгоруковский	с.Стрелец	Мячина	3	-	52.401616	38.209673	1	0,75	Металл	0	-	-	0	-	-	нет	-
3469	Долгоруковский	с.Стрелец	Архангельская	12	-	52.409897	38.216654	2	0,75	Металл	0	-	-	0	-	-	нет	-
3470	Долгоруковский	с.Стрелец	Архангельская	22	-	52.412692	38.22041	1	0,75	Металл	0	-	-	0	-	-	нет	-
3471	Долгоруковский	с.Стрелец	Архангельская (клуб)	-	-	52.412895	38.22099	2	0,75	Металл	0	-	-	0	-	-	нет	-
3472	Долгоруковский	с.Стрелец	Архангельская (у церкви)	-	-	52.410652	38.21976	1	0,75	Металл	0	-	-	0	-	-	нет	-
3473	Долгоруковский	с.Стрелец	Архангельская	5	-	52.412712	38.221637	1	0,75	Металл	0	-	-	0	-	-	нет	-
3474	Долгоруковский	с.Стрелец	Запрудная	27	-	52.413086	38.21702	1	0,75	Металл	0	-	-	0	-	-	нет	-
3475	Долгоруковский	с.Стрелец	Нижняя	35	-	52.409992	38.213155	2	0,75	Металл	0	-	-	0	-	-	нет	-
3476	Долгоруковский	с.Стрелец	Нижняя	10	-	52.418358	38.228415	2	0,75	Металл	0	-	-	0	-	-	нет	-
3477	Долгоруковский	с.Стрелец	Школьная	7	-	52.418358	38.228415	1	0,75	Металл	0	-	-	0	-	-	нет	-
3478	Долгоруковский	с.Стрелец	Выгонская	1	-	52.406919	38.223324	1	0,75	Металл	0	-	-	0	-	-	нет	-
3479	Долгоруковский	с.Стрелец	Выгонская	15	-	52.407750	38.226196	1	0,75	Металл	0	-	-	0	-	-	нет	-
3480	Долгоруковский	с.Стрелец	Выгонская	27	-	52.404482	38.224909	1	0,75	Металл	0	-	-	0	-	-	нет	-

Приложение 2 к приказу управления экологии и природных ресурсов Липецкой области
Приложение А6. Реестр контейнерных площадок (по данным РО) Елецкая зона.

№ п/п	Данные о нахождении мест (площадок) накопления твердых коммунальных отходов							Контейнеры для несортированных отходов			Контейнеры для утилизируемых отходов (раздельный сбор)			Контейнеры для сбора крупногабаритных отходов			Точка бестарного сбора (да/нет)	Примечание
	Муниципальное образование	Населенный пункт	Улица	Дом	Корпус/ Строение	Широта	Долгота	Кол-во	Емкость (отдельного контейнера)	Материал контейнера	Кол-во	Емкость	Материал контейнера	Кол-во	Емкость	Материал контейнера		
3481	Долгоруковский	с.Грызлово	Веретенкина	15	-	52.442505	38.20287	1	0,75	Металл	0	-	-	0	-	-	нет	-
3482	Долгоруковский	с.Грызлово	Веретенкина	24	-	52.434956	38.208331	1	0,75	Металл	0	-	-	0	-	-	нет	-
3483	Долгоруковский	с.Грызлово	Веретенкина	31	-	52.436499	38.207164	1	0,75	Металл	0	-	-	0	-	-	нет	-
3484	Долгоруковский	д.Котово	Героев	8	-	52.454165	38.239188	1	0,75	Металл	0	-	-	0	-	-	нет	-
3485	Долгоруковский	д.Котово	Героев	29	-	52.451949	38.232947	1	0,75	Металл	0	-	-	0	-	-	нет	-
3486	Долгоруковский	с.Дубовец	Новая	1	-	52.278387	38.196587	6	0,75	Металл	0	-	-	0	-	-	нет	-
3487	Долгоруковский	с.Дубовец	перед мостом	-	-	52.270843	38.194985	5	0,75	Металл	0	-	-	0	-	-	нет	-
3488	Долгоруковский	с.Дубовец	Новая (в конце)	-	-	52.271527	38.189622	5	0,75	Металл	0	-	-	0	-	-	нет	-
3489	Долгоруковский	с.Дубовец	(кладбище)	-	-	52.316063	38.188783	6	0,75	Металл	0	-	-	0	-	-	нет	-
3490	Долгоруковский	д.Красотыновка	(на въезде)	-	-	52.320787	38.175714	4	0,75	Металл	0	-	-	0	-	-	нет	-
3491	Долгоруковский	д.Красотыновка	Яковлева	-	-	52.315046	38.182961	2	0,75	Металл	0	-	-	0	-	-	нет	-
3492	Долгоруковский	д.Красотыновка	Молодежная	19	-	52.313945	38.187113	5	0,75	Металл	0	-	-	0	-	-	нет	-
3493	Долгоруковский	с.Жерновное	Молодежная	10	-	52.307811	38.493433	3	0,75	Металл	0	-	-	0	-	-	нет	-
3494	Долгоруковский	с.Жерновное	Центральная	30	-	52.307347	38.492902	3	0,75	Металл	0	-	-	0	-	-	нет	-
3495	Долгоруковский	с.Жерновное	Заречная	13	-	52.301709	38.485537	4	0,75	Металл	0	-	-	0	-	-	нет	-
3496	Долгоруковский	с.Жерновное	Заречная	18	-	52.302834	38.481364	2	0,75	Металл	0	-	-	0	-	-	нет	-
3497	Долгоруковский	с.Жерновное	Молодежная	5	-	52.302773	38.501351	2	0,75	Металл	0	-	-	0	-	-	нет	-
3498	Долгоруковский	с.Жерновное	Молодежная	6	-	52.303260	38.499514	2	0,75	Металл	0	-	-	0	-	-	нет	-
3499	Долгоруковский	с.Жерновное	Молодежная	9	-	52.304737	38.498707	2	0,75	Металл	0	-	-	0	-	-	нет	-
3500	Долгоруковский	с.Жерновное	Молодежная	15	-	52.305695	38.496427	3	0,75	Металл	0	-	-	0	-	-	нет	-
3501	Долгоруковский	с.Жерновное	Молодёжная	23	-	52.306979	38.495866	2	0,75	Металл	0	-	-	0	-	-	нет	-
3502	Долгоруковский	с.Жерновное	Молодежная	27	-	52.307459	38.494666	2	0,75	Металл	0	-	-	0	-	-	нет	-
3503	Долгоруковский	с.Жерновное	Молодежная	29	-	52.307979	38.494001	2	0,75	Металл	0	-	-	0	-	-	нет	-
3504	Долгоруковский	с.Жерновное	Полевая	28	-	52.315942	38.479704	2	0,75	Металл	0	-	-	0	-	-	нет	-
3505	Долгоруковский	с.Жерновное	Рыбацкий хуторок	-	-	52.316929	38.48672	2	0,75	Металл	0	-	-	0	-	-	нет	-
3506	Долгоруковский	с.Жерновное	Центральная	8	-	52.309636	38.495364	3	0,75	Металл	0	-	-	0	-	-	нет	-
3507	Долгоруковский	с.Жерновное	Центральная	11	-	52.307748	38.492027	2	0,75	Металл	0	-	-	0	-	-	нет	-
3508	Долгоруковский	с.Жерновное	Центральная	25	-	52.305183	38.487864	2	0,75	Металл	0	-	-	0	-	-	нет	-
3509	Долгоруковский	с.Жерновное	Центральная	36	-	52.303993	38.485601	1	0,75	Металл	0	-	-	0	-	-	нет	-
3510	Долгоруковский	с.Жерновное	Центральная	38	-	52.303538	38.485422	2	0,75	Металл	0	-	-	0	-	-	нет	-
3511	Долгоруковский	с.Жерновное	Центральная	42	-	52.303234	38.485446	2	0,75	Металл	0	-	-	0	-	-	нет	-
3512	Долгоруковский	с.Жерновное	Центральная	51	-	52.302979	38.485576	2	0,75	Металл	0	-	-	0	-	-	нет	-
3513	Долгоруковский	с.Жерновное	Центральная	55	-	52.302679	38.485836	1	0,75	Металл	0	-	-	0	-	-	нет	-
3514	Долгоруковский	с.Жерновное	Юбилейная	8	-	52.302603	38.503497	2	0,75	Металл	0	-	-	0	-	-	нет	-
3515	Долгоруковский	с.Жерновное	Юбилейная	22	-	52.305564	38.50109	2	0,75	Металл	0	-	-	0	-	-	нет	-
3516	Долгоруковский	с.Жерновное	Юбилейная	26	-	52.307237	38.498984	2	0,75	Металл	0	-	-	0	-	-	нет	-
3517	Долгоруковский	с.Жерновное	Юбилейная	34	-	52.308772	38.496574	2	0,75	Металл	0	-	-	0	-	-	нет	-
3518	Долгоруковский	с.Жерновное	Юбилейная	41	-	52.309504	38.495227	1	0,75	Металл	0	-	-	0	-	-	нет	-
3519	Долгоруковский	с.Жерновное	Юбилейная	19	-	52.303558	38.502695	2	0,75	Металл	0	-	-	0	-	-	нет	-
3520	Долгоруковский	с.Жерновное	Юбилейная	13	-	52.305018	38.501477	2	0,75	Металл	0	-	-	0	-	-	нет	-
3521	Долгоруковский	с.Жерновное	Центральная	2	-	52.310648	38.498604	2	0,75	Металл	0	-	-	0	-	-	нет	-
3522	Долгоруковский	с.Жерновное	кладбище	-	-	52.309076	38.492035	2	0,75	Металл	0	-	-	0	-	-	нет	-
3523	Долгоруковский	с.Жерновное	кладбище	-	-	52.309721	38.490898	2	0,75	Металл	0	-	-	0	-	-	нет	-
3524	Долгоруковский	с.Жерновное	Центральная	26	-	52.306852	38.491712	1	0,75	Металл	0	-	-	0	-	-	нет	-
3525	Долгоруковский	с.Жерновное	Центральная	32	-	52.306681	38.492463	2	0,75	Металл	0	-	-	0	-	-	нет	-
3526	Долгоруковский	с.Жерновное	Центральная	50	-	52.305191	38.484923	3	0,75	Металл	0	-	-	0	-	-	нет	-
3527	Долгоруковский	с.Жерновное	Центральная	34	-	52.306053	38.484599	1	0,75	Металл	0	-	-	0	-	-	нет	-
3528	Долгоруковский	с.Жерновное	Заречная	-	-	52.299860	38.485956	4	0,75	Металл	0	-	-	0	-	-	нет	-
3529	Долгоруковский	д.Гриневка	Гриневская	6	-	52.295452	38.497081	2	0,75	Металл	0	-	-	0	-	-	нет	-
3530	Долгоруковский	д.Гриневка	Гриневская	11	-	52.295248	38.496673	2	0,75	Металл	0	-	-	0	-	-	нет	-
3531	Долгоруковский	д.Гриневка	Гриневская	18	-	52.295182	38.497242	1	0,75	Металл	0	-	-	0	-	-	нет	-
3532	Долгоруковский	с.Жерновное	Молодёжная	22	-	52.305204	38.495472	1	0,75	Металл	0	-	-	0	-	-	нет	-
3533	Долгоруковский	с.Жерновное	Центральная	27	-	52.306878	38.492828	1	0,75	Металл	0	-	-	0	-	-	нет	-
3534	Долгоруковский	с.Жерновное	Заречная	34	-	52.300195	38.483613	2	0,75	Металл	0	-	-	0	-	-	нет	-
3535	Долгоруковский	с.Жерновное	Заречная	23	-	52.298551	38.486209	1	0,75	Металл	0	-	-	0	-	-	нет	-
3536	Долгоруковский	с.Жерновное	Заречная	31	-	52.300564	38.48312	1	0,75	Металл	0	-	-	0	-	-	нет	-
3537	Долгоруковский	с.Жерновное	Полевая	15	-	52.315969	38.475012	1	0,75	Металл	0	-	-	0	-	-	нет	-
3538	Долгоруковский	с.Жерновное	Садовая	2	-	52.311685	38.465397	1	0,75	Металл	0	-	-	0	-	-	нет	-
3539	Долгоруковский	с.Жерновное	Полевая	28	-	52.316863	38.477072	2	0,75	Металл	0	-	-	0	-	-	нет	-
3540	Долгоруковский	с.Большой Колодезь	Центральная	4	-	52.224058	38.467738	2	0,75	Металл	0	-	-	0	-	-	нет	-

Приложение 2 к приказу управления экологии и природных ресурсов Липецкой области
Приложение А6. Реестр контейнерных площадок (по данным РО) Елецкая зона.

№ п/п	Данные о нахождении мест (площадок) накопления твердых коммунальных отходов							Контейнеры для несортированных отходов			Контейнеры для утилизируемых отходов (раздельный сбор)			Контейнеры для сбора крупногабаритных отходов			Точка бестарного сбора (да/нет)	Примечание
	Муниципальное образование	Населенный пункт	Улица	Дом	Корпус/ Строение	Широта	Долгота	Кол-во	Емкость (отдельного контейнера)	Материал контейнера	Кол-во	Емкость	Материал контейнера	Кол-во	Емкость	Материал контейнера		
3541	Долгоруковский	с.Большой Колодезь	Центральная	9	-	52.227138	38.468157	2	0,75	Металл	0	-	-	0	-	-	нет	-
3542	Долгоруковский	с.Большой Колодезь	Центральная	30	-	52.232133	38.46971	2	0,75	Металл	0	-	-	0	-	-	нет	-
3543	Долгоруковский	д.Елизаветовка	пер.Молодежный	2	-	52.209484	38.423793	4	0,75	Металл	0	-	-	0	-	-	нет	-
3544	Долгоруковский	с.Меньшой Колодезь	Бахчевая	1	-	52.248649	38.42908	3	0,75	Металл	0	-	-	0	-	-	нет	-
3545	Долгоруковский	с.Меньшой Колодезь	Бахчевая	19	-	52.249959	38.435217	2	0,75	Металл	0	-	-	0	-	-	нет	-
3546	Долгоруковский	с.Меньшой Колодезь	Дорожная	2	-	52.244924	38.427904	1	0,75	Металл	0	-	-	0	-	-	нет	-
3547	Долгоруковский	с.Меньшой Колодезь	Дорожная	8	-	52.246984	38.427534	4	0,75	Металл	0	-	-	0	-	-	нет	-
3548	Долгоруковский	с.Меньшой Колодезь	Дорожная	16	-	52.248883	38.427147	2	0,75	Металл	0	-	-	0	-	-	нет	-
3549	Долгоруковский	с.Меньшой Колодезь	Дорожная	26	-	52.250842	38.426935	2	0,75	Металл	0	-	-	0	-	-	нет	-
3550	Долгоруковский	с.Меньшой Колодезь	Ленина	9	-	52.249660	38.419721	2	0,75	Металл	0	-	-	0	-	-	нет	-
3551	Долгоруковский	с.Меньшой Колодезь	Ленина	14	-	52.248817	38.420482	1	0,75	Металл	0	-	-	0	-	-	нет	-
3552	Долгоруковский	с.Меньшой Колодезь	Ленина	19	-	52.247766	38.42571	3	0,75	Металл	0	-	-	0	-	-	нет	-
3553	Долгоруковский	с.Меньшой Колодезь	пер.Фермерский	2	-	52.247868	38.429899	3	0,75	Металл	0	-	-	0	-	-	нет	-
3554	Долгоруковский	с.Меньшой Колодезь	Сельская	6	-	52.252064	38.414689	1	0,75	Металл	0	-	-	0	-	-	нет	-
3555	Долгоруковский	с.Меньшой Колодезь	Сельская	18	-	52.251387	38.423467	2	0,75	Металл	0	-	-	0	-	-	нет	-
3556	Долгоруковский	с.Меньшой Колодезь	Сельская	31	-	52.251240	38.426512	2	0,75	Металл	0	-	-	0	-	-	нет	-
3557	Долгоруковский	с.Меньшой Колодезь	-	-	-	52.249314	38.425962	2	0,75	Металл	0	-	-	0	-	-	нет	-
3558	Долгоруковский	с.Меньшой Колодезь	Юбилейная	5	-	52.247759	38.42841	1	0,75	Металл	0	-	-	0	-	-	нет	-
3559	Долгоруковский	д.Ивановка 2я	Лебедевская	6	-	52.247759	38.42841	2	0,75	Металл	0	-	-	0	-	-	нет	-
3560	Долгоруковский	д.Ивановка 2я	Лебедевская	19	-	52.247759	38.42841	4	0,75	Металл	0	-	-	0	-	-	нет	-
3561	Долгоруковский	д.Дмитриевка 1я	Набережная	14	-	52.247759	38.42841	2	0,75	Металл	0	-	-	0	-	-	нет	-
3562	Долгоруковский	с.Меньшой Колодезь	Полевая	6	-	52.252064	38.414689	2	0,75	Металл	0	-	-	0	-	-	нет	-
3563	Долгоруковский	с.Меньшой Колодезь	Фруктовая	13	-	52.254032	38.423451	2	0,75	Металл	0	-	-	0	-	-	нет	-
3564	Долгоруковский	с.Меньшой Колодезь	Фруктовая	7	-	52.253999	38.419525	2	0,75	Металл	0	-	-	0	-	-	нет	-
3565	Долгоруковский	с.Меньшой Колодезь	Колхозная	17	-	52.252064	38.414689	2	0,75	Металл	0	-	-	0	-	-	нет	-
3566	Долгоруковский	с.Меньшой Колодезь	Колхозная	7	-	52.247851	38.411476	2	0,75	Металл	0	-	-	0	-	-	нет	-
3567	Долгоруковский	с.Меньшой Колодезь	пер. Пролетарский	6	-	52.253155	38.412168	1	0,75	Металл	0	-	-	0	-	-	нет	-
3568	Долгоруковский	д.Изубриевка 1я	Русановская	6	-	52.252064	38.414689	2	0,75	Металл	0	-	-	0	-	-	нет	-
3569	Долгоруковский	д.Елизаветовка	Елизаветовская	10	-	52.252064	38.414689	2	0,75	Металл	0	-	-	0	-	-	нет	-
3570	Долгоруковский	д.Елизаветовка	Елизаветовская	12	-	52.252064	38.414689	1	0,75	Металл	0	-	-	0	-	-	нет	-
3571	Долгоруковский	д.Елизаветовка	Речная	10	-	52.252064	38.414689	2	0,75	Металл	0	-	-	0	-	-	нет	-
3572	Долгоруковский	д.Елизаветовка	Механизаторов	9	-	52.252064	38.414689	2	0,75	Металл	0	-	-	0	-	-	нет	-
3573	Долгоруковский	д.Большой Колодезь	пер.Дачный д.5	-	-	52.220908	38.469499	1	0,75	Металл	0	-	-	0	-	-	нет	-
3574	Долгоруковский	д.Большой Колодезь	Урожайная	4	-	52.252064	38.414689	2	0,75	Металл	0	-	-	0	-	-	нет	-
3575	Долгоруковский	д.Большой Колодезь	Урожайная	14	-	52.252064	38.414689	2	0,75	Металл	0	-	-	0	-	-	нет	-
3576	Долгоруковский	д.Большой Колодезь	Садовая	13	-	52.252064	38.414689	1	0,75	Металл	0	-	-	0	-	-	нет	-
3577	Долгоруковский	д.Большой Колодезь	Заречная	5	-	52.252064	38.414689	1	0,75	Металл	0	-	-	0	-	-	нет	-
3578	Долгоруковский	д.Новинка	Солнечная (середина улицы)	-	-	52.258795	38.394337	3	0,75	Металл	0	-	-	0	-	-	нет	-
3579	Долгоруковский	д.Агарково	Луговая	15	-	52.456248	38.255335	2	0,75	Металл	0	-	-	0	-	-	нет	-
3580	Долгоруковский	д.Агарково	Луговая	19	-	52.456100	38.256209	1	0,75	Металл	0	-	-	0	-	-	нет	-
3581	Долгоруковский	с.Свишни	Молодежная	7	-	52.453982	38.248882	1	0,75	Металл	0	-	-	0	-	-	нет	-
3582	Долгоруковский	с.Свишни	Молодежная	13	-	52.455640	38.247104	3	0,75	Металл	0	-	-	0	-	-	нет	-
3583	Долгоруковский	с.Свишни	Молодежная	17	-	52.456350	38.246608	2	0,75	Металл	0	-	-	0	-	-	нет	-
3584	Долгоруковский	с.Свишни	Садовое кольцо	14	-	52.454791	38.259188	2	0,75	Металл	0	-	-	0	-	-	нет	-
3585	Долгоруковский	с.Свишни	Садовое кольцо	18	-	52.454712	38.260334	3	0,75	Металл	0	-	-	0	-	-	нет	-
3586	Долгоруковский	с.Свишни	Соборная	5	-	52.459081	38.257968	2	0,75	Металл	0	-	-	0	-	-	нет	-
3587	Долгоруковский	с.Свишни	Соборная	11	-	52.458694	38.256992	3	0,75	Металл	0	-	-	0	-	-	нет	-
3588	Долгоруковский	с.Свишни	Соборная	18	-	52.457977	38.255825	1	0,75	Металл	0	-	-	0	-	-	нет	-
3589	Долгоруковский	с.Свишни	Сосновая	1	-	52.457868	38.255181	2	0,75	Металл	0	-	-	0	-	-	нет	-
3590	Долгоруковский	с.Свишни	Сосновая	5	-	52.456063	38.266627	2	0,75	Металл	0	-	-	0	-	-	нет	-
3591	Долгоруковский	с.Свишни	Сосновая	11	-	52.455942	38.267243	2	0,75	Металл	0	-	-	0	-	-	нет	-
3592	Долгоруковский	с.Свишни	Сосновая	17	-	52.455239	38.271048	1	0,75	Металл	0	-	-	0	-	-	нет	-
3593	Долгоруковский	с.Свишни	Тихая	2	-	52.454230	38.25252	2	0,75	Металл	0	-	-	0	-	-	нет	-
3594	Долгоруковский	с.Свишни	Тихая	4	-	52.453171	38.253903	2	0,75	Металл	0	-	-	0	-	-	нет	-
3595	Долгоруковский	с.Свишни	Цветочная	7	-	52.454497	38.2673	2	0,75	Металл	0	-	-	0	-	-	нет	-
3596	Долгоруковский	с.Свишни	Цветочная	3	-	52.455450	38.266196	2	0,75	Металл	0	-	-	0	-	-	нет	-
3597	Долгоруковский	с.Свишни	Центральная	13	-	52.459523	38.259346	2	0,75	Металл	0	-	-	0	-	-	нет	-
3598	Долгоруковский	с.Свишни	Центральная	4	-	52.459158	38.259987	1	0,75	Металл	0	-	-	0	-	-	нет	-
3599	Долгоруковский	с.Свишни	Центральная	11	-	52.453878	38.265117	2	0,75	Металл	0	-	-	0	-	-	нет	-
3600	Долгоруковский	с.Свишни	Центральная	1	-	52.456433	38.263634	1	0,75	Металл	0	-	-	0	-	-	нет	-

Приложение 2 к приказу управления экологии и природных ресурсов Липецкой области
Приложение А6. Реестр контейнерных площадок (по данным РО) Елецкая зона.

№ п/п	Данные о нахождении мест (площадок) накопления твердых коммунальных отходов							Контейнеры для несортированных отходов			Контейнеры для утилизируемых отходов (раздельный сбор)			Контейнеры для сбора крупногабаритных отходов			Точка бестарного сбора (да/нет)	Примечание
	Муниципальное образование	Населенный пункт	Улица	Дом	Корпус/ Строение	Широта	Долгота	Кол-во	Емкость (отдельного контейнера)	Материал контейнера	Кол-во	Емкость	Материал контейнера	Кол-во	Емкость	Материал контейнера		
3601	Долгоруковский	с.Свишни	Агаркова	9	-	52.461472	38.256409	2	0,75	Металл	0	-	-	0	-	-	нет	-
3602	Долгоруковский	с.Свишни	Агаркова	23	-	52.461472	38.256409	1	0,75	Металл	0	-	-	0	-	-	нет	-
3603	Долгоруковский	с.Слепуха	Озерная	43	-	52.338987	38.620941	1	0,75	Металл	0	-	-	0	-	-	нет	-
3604	Долгоруковский	с.Слепуха	Озерная	17	-	52.339594	38.616068	1	0,75	Металл	0	-	-	0	-	-	нет	-
3605	Долгоруковский	с.Слепуха	Озерная	33	-	52.342191	38.615484	2	0,75	Металл	0	-	-	0	-	-	нет	-
3606	Долгоруковский	с.Слепуха	Озерная	35	-	52.343858	38.618206	2	0,75	Металл	0	-	-	0	-	-	нет	-
3607	Долгоруковский	с.Слепуха	Озерная	47	-	52.337607	38.622904	1	0,75	Металл	0	-	-	0	-	-	нет	-
3608	Долгоруковский	с.Слепуха	Серова	10	-	52.339088	38.63276	1	0,75	Металл	0	-	-	0	-	-	нет	-
3609	Долгоруковский	с.Слепуха	Серова	18	-	52.338521	38.631824	1	0,75	Металл	0	-	-	0	-	-	нет	-
3610	Долгоруковский	с.Слепуха	Серова	16	-	52.338218	38.629948	1	0,75	Металл	0	-	-	0	-	-	нет	-
3611	Долгоруковский	с.Слепуха	Серова	23	-	52.338521	38.631824	2	0,75	Металл	0	-	-	0	-	-	нет	-
3612	Долгоруковский	с.Слепуха	Центральная	10	-	52.327454	38.626138	1	0,75	Металл	0	-	-	0	-	-	нет	-
3613	Долгоруковский	с.Слепуха	Центральная	16	-	52.326122	38.628438	1	0,75	Металл	0	-	-	0	-	-	нет	-
3614	Долгоруковский	с.Слепуха	Центральная	15	-	52.328004	38.62842	1	0,75	Металл	0	-	-	0	-	-	нет	-
3615	Долгоруковский	с.Слепуха	Центральная	22	-	52.339154	38.355179	1	0,75	Металл	0	-	-	0	-	-	нет	-
3616	Долгоруковский	с.Слепуха	Центральная	1	-	52.327454	38.626138	1	0,75	Металл	0	-	-	0	-	-	нет	-
3617	Долгоруковский	с.Слепуха	Центральная	30	а	52.329309	38.628572	1	0,75	Металл	0	-	-	0	-	-	нет	-
3618	Долгоруковский	с.Слепуха	Центральная	4	-	52.325716	38.622359	1	0,75	Металл	0	-	-	0	-	-	нет	-
3619	Долгоруковский	с.Слепуха	Центральная	34	-	52.330035	38.628817	1	0,75	Металл	0	-	-	0	-	-	нет	-
3620	Долгоруковский	с.Слепуха	Центральная	50	-	52.331100	38.629826	1	0,75	Металл	0	-	-	0	-	-	нет	-
3621	Долгоруковский	с.Стегаловка	Беклемищевская	10	-	52.412258	38.303511	5	0,75	Металл	0	-	-	0	-	-	нет	-
3622	Долгоруковский	с.Стегаловка	Беклемищевская	33	-	52.408206	38.292169	1	0,75	Металл	0	-	-	0	-	-	нет	-
3623	Долгоруковский	с.Стегаловка	Больничная	5	-	52.420203	38.318247	3	0,75	Металл	0	-	-	0	-	-	нет	-
3624	Долгоруковский	с.Стегаловка	Верхняя Казинская	10	-	52.415514	38.321071	3	0,75	Металл	0	-	-	0	-	-	нет	-
3625	Долгоруковский	с.Стегаловка	Козловская	1	-	52.398308	38.335497	4	0,75	Металл	0	-	-	0	-	-	нет	-
3626	Долгоруковский	с.Стегаловка	Садовая	1	-	52.399956	38.309881	5	0,75	Металл	0	-	-	0	-	-	нет	-
3627	Долгоруковский	с.Стегаловка	Соборная (у ФАП)	-	-	52.458101	38.255301	5	0,75	Металл	0	-	-	0	-	-	нет	-
3628	Долгоруковский	с.Стегаловка	Соборная	3	-	52.458978	38.257582	3	0,75	Металл	0	-	-	0	-	-	нет	-
3629	Долгоруковский	с.Стегаловка	Соборная	17	-	52.457928	38.251967	1	0,75	Металл	0	-	-	0	-	-	нет	-
3630	Долгоруковский	с.Стегаловка	Спортивная	14	-	52.457928	38.251967	3	0,75	Металл	0	-	-	0	-	-	нет	-
3631	Долгоруковский	с.Стегаловка	Тарасовская	29	-	52.407913	38.326306	3	0,75	Металл	0	-	-	0	-	-	нет	-
3632	Долгоруковский	с.Стегаловка	Тарасовская	9	-	52.412149	38.327803	1	0,75	Металл	0	-	-	0	-	-	нет	-
3633	Долгоруковский	с.Стегаловка	Школьная	5	-	52.403022	38.317779	5	0,75	Металл	0	-	-	0	-	-	нет	-
3634	Долгоруковский	с.Стегаловка	Юбилейная	17	-	52.400875	38.313215	2	0,75	Металл	0	-	-	0	-	-	нет	-
3635	Долгоруковский	с.Стегаловка	Юбилейная	18	-	52.403563	38.310331	5	0,75	Металл	0	-	-	0	-	-	нет	-
3636	Долгоруковский	с.Стегаловка	Юбилейная	2	-	52.404575	38.310908	4	0,75	Металл	0	-	-	0	-	-	нет	-
3637	Долгоруковский	с.Стегаловка	Беклемищевска	5	-	52.410033	38.318788	1	0,75	Металл	0	-	-	0	-	-	нет	-
3638	Долгоруковский	с.Стегаловка	Казинская	1	-	52.417943	38.325112	5	0,75	Металл	0	-	-	0	-	-	нет	-
3639	Долгоруковский	с.Стегаловка	Казинская	53	-	52.416449	38.331104	2	0,75	Металл	0	-	-	0	-	-	нет	-
3640	Долгоруковский	с.Стегаловка	Больничная	15	-	52.421337	38.320989	2	0,75	Металл	0	-	-	0	-	-	нет	-
3641	Долгоруковский	с.Стегаловка	Нижняя Казинская	35	-	52.413642	38.320073	2	0,75	Металл	0	-	-	0	-	-	нет	-
3642	Долгоруковский	с.Стегаловка	Нижняя Казинская	55	-	52.412351	38.320244	1	0,75	Металл	0	-	-	0	-	-	нет	-
3643	Долгоруковский	с.Стегаловка	Центральная	54	-	52.415900	38.315536	1	0,75	Металл	0	-	-	0	-	-	нет	-
3644	Долгоруковский	с.Стегаловка	Хаминская	2	-	52.410033	38.318788	5	0,75	Металл	0	-	-	0	-	-	нет	-
3645	Долгоруковский	с.Стегаловка	Воронежская	4	-	52.404292	38.324933	3	0,75	Металл	0	-	-	0	-	-	нет	-
3646	Долгоруковский	с.Стегаловка	Воронежская	38	-	52.400578	38.325975	2	0,75	Металл	0	-	-	0	-	-	нет	-
3647	Елецкий район	с.Рябинки	Рябиновая	11	-	52.428713	38.548892	1	1,10	Пластик	0	-	-	0	-	-	нет	-
3648	Елецкий район	с.Рябинки	Рябиновая	10	-	52.428713	38.548892	1	1,10	Пластик	0	-	-	0	-	-	нет	-
3649	Елецкий район	с.Рябинки	Нагорная	9	-	52.428713	38.548892	1	1,10	Пластик	0	-	-	0	-	-	нет	-
3650	Елецкий район	с.Рябинки	Рябиновая	1	-	52.428713	38.548892	1	1,10	Пластик	0	-	-	0	-	-	нет	-
3651	Елецкий район	с.Рябинки	Щедрина	1	-	52.428713	38.548892	1	1,10	Пластик	0	-	-	0	-	-	нет	-
3652	Елецкий район	с.Рябинки	Мезинова	6	-	52.428713	38.548892	1	1,10	Пластик	0	-	-	0	-	-	нет	-
3653	Елецкий район	с.Рябинки	Щедрина	25	-	52.428713	38.548892	1	1,10	Пластик	0	-	-	0	-	-	нет	-
3654	Елецкий район	с.Рябинки	Мезинова	32	-	52.428713	38.548892	1	1,10	Пластик	0	-	-	0	-	-	нет	-
3655	Елецкий район	с.Рябинки	Мезинова	18	-	52.428713	38.548892	1	1,10	Пластик	0	-	-	0	-	-	нет	-
3656	Елецкий район	с.Рябинки	Мезинова	1	-	52.428713	38.548892	1	1,10	Пластик	0	-	-	0	-	-	нет	-
3657	Елецкий район	д.Хмелевое	Красниковская	22	-	52.520079	38.243869	1	1,10	Пластик	0	-	-	0	-	-	нет	-
3658	Елецкий район	д.Хмелевое	Красниковская	15	-	52.520079	38.243869	1	1,10	Пластик	0	-	-	0	-	-	нет	-
3659	Елецкий район	д.Хмелевое	Красниковская	5	-	52.520079	38.243869	1	1,10	Пластик	0	-	-	0	-	-	нет	-
3660	Елецкий район	д.Хмелевое	Раздольная	4	-	52.520079	38.243869	1	1,10	Пластик	0	-	-	0	-	-	нет	-

Приложение 2 к приказу управления экологии и природных ресурсов Липецкой области
Приложение А6. Реестр контейнерных площадок (по данным РО) Елецкая зона.

№ п/п	Данные о нахождении мест (площадок) накопления твердых коммунальных отходов							Контейнеры для несортированных отходов			Контейнеры для утилизируемых отходов (раздельный сбор)			Контейнеры для сбора крупногабаритных отходов			Точка бестарного сбора (да/нет)	Примечание
	Муниципальное образование	Населенный пункт	Улица	Дом	Корпус/ Строение	Широта	Долгота	Кол-во	Емкость (отдельного контейнера)	Материал контейнера	Кол-во	Емкость	Материал контейнера	Кол-во	Емкость	Материал контейнера		
3661	Елецкий район	д.Хмелевое	Раздольная	9	-	52.520079	38.243869	1	1,10	Пластик	0	-	-	0	-	-	нет	-
3662	Елецкий район	д.Хмелевое	Раздольная	13	а	52.520079	38.243869	1	1,10	Пластик	0	-	-	0	-	-	нет	-
3663	Елецкий район	д.Хмелевое	Старохмелевская	4	-	52.520079	38.243869	1	1,10	Пластик	0	-	-	0	-	-	нет	-
3664	Елецкий район	д.Слободка	Овражная	1	-	52.524796	38.264279	1	0,75	Металл	0	-	-	0	-	-	нет	-
3665	Елецкий район	д.Слободка	Слободская	9	-	52.524796	38.264279	1	0,75	Металл	0	-	-	0	-	-	нет	-
3666	Елецкий район	д.Слободка	Центральная	28	-	52.524796	38.264279	1	0,75	Металл	0	-	-	0	-	-	нет	-
3667	Елецкий район	д.Слободка	Центральная	5	-	52.524796	38.264279	2	0,75	Металл	0	-	-	0	-	-	нет	-
3668	Елецкий район	д.Слободка	Центральная	21	-	52.524796	38.264279	1	0,75	Металл	0	-	-	0	-	-	нет	-
3669	Елецкий район	д.Слободка	Центральная	23	-	52.524796	38.264279	2	0,75	Металл	0	-	-	0	-	-	нет	-
3670	Елецкий район	д.Урывки	Полевая	1	-	52.547272	38.234122	2	0,75	Металл	0	-	-	0	-	-	нет	-
3671	Елецкий район	д.Урывки	Озерная	12	-	52.547272	38.234122	1	0,75	Металл	0	-	-	0	-	-	нет	-
3672	Елецкий район	д.Урывки	Озерная	22	-	52.547272	38.234122	2	0,75	Металл	0	-	-	0	-	-	нет	-
3673	Елецкий район	д.Урывки	Верхняя	13	-	52.547272	38.234122	1	0,75	Металл	0	-	-	0	-	-	нет	-
3674	Елецкий район	д.Урывки	Верхняя	9	-	52.547272	38.234122	1	0,75	Металл	0	-	-	0	-	-	нет	-
3675	Елецкий район	д.Урывки	Верхняя	5	-	52.547272	38.234122	1	0,75	Металл	0	-	-	0	-	-	нет	-
3676	Елецкий район	д.Урывки	Лесная	1	-	52.547272	38.234122	1	0,75	Металл	0	-	-	0	-	-	нет	-
3677	Елецкий район	д.Урывки	Лесная	10	-	52.547272	38.234122	1	0,75	Металл	0	-	-	0	-	-	нет	-
3678	Елецкий район	д.Урывки	Лесные	-	-	52.547272	38.234122	1	0,75	Металл	0	-	-	0	-	-	нет	-
3679	Елецкий район	д.Урывки	Лесные	-	-	52.547272	38.234122	0	-	-	0	-	-	0	-	-	нет	-
3680	Елецкий район	д.Марчуки	Михайловская	-	-	52.517191	38.214206	2	1,10	Пластик	0	-	-	0	-	-	нет	-
3681	Елецкий район	д.Марчуки	Михайловская	5	-	52.517191	38.214206	2	1,10	Пластик	0	-	-	0	-	-	нет	-
3682	Елецкий район	д.Марчуки	Михайловская	15	-	52.517191	38.214206	1	1,10	Пластик	0	-	-	0	-	-	нет	-
3683	Елецкий район	д.Марчуки	Дорожная	33	-	52.517191	38.214206	1	1,10	Пластик	0	-	-	0	-	-	нет	-
3684	Елецкий район	д.Марчуки	Запрудная	9	-	52.517191	38.214206	1	1,10	Пластик	0	-	-	0	-	-	нет	-
3685	Елецкий район	д.Марчуки	Дорожная	1	-	52.517191	38.214206	1	1,10	Пластик	0	-	-	0	-	-	нет	-
3686	Елецкий район	д.Марчуки	Дорожная	8	-	52.517191	38.214206	1	1,10	Пластик	0	-	-	0	-	-	нет	-
3687	Елецкий район	д.Марчуки	Тенистая	9	-	52.517191	38.214206	1	1,10	Пластик	0	-	-	0	-	-	нет	-
3688	Елецкий район	с.Волчье	Полянская	6	-	52.523679	38.284374	2	1,10	Пластик	0	-	-	0	-	-	нет	-
3689	Елецкий район	с.Волчье	Полянская	11	-	52.523679	38.284374	4	1,10	Пластик	0	-	-	0	-	-	нет	-
3690	Елецкий район	с.Волчье	Придорожная	15	-	52.523679	38.284374	2	1,10	Пластик	0	-	-	0	-	-	нет	-
3691	Елецкий район	с.Волчье	Новосельская	1	-	52.523679	38.284374	2	1,10	Пластик	0	-	-	0	-	-	нет	-
3692	Елецкий район	с.Волчье	улПочтовая	12	-	52.523679	38.284374	2	1,10	Пластик	0	-	-	0	-	-	нет	-
3693	Елецкий район	с. Воронец	Клубная	17	-	52.522068	38.491103	4	1,10	Пластик	0	-	-	0	-	-	нет	-
3694	Елецкий район	с. Воронец	Клубная	14	-	52.522068	38.491103	2	1,10	Пластик	0	-	-	0	-	-	нет	-
3695	Елецкий район	с. Воронец	Садовая	20	-	52.522068	38.491103	1	0,75	Металл	0	-	-	0	-	-	нет	-
3696	Елецкий район	с. Воронец	Садовая	31	а	52.522490	38.502611	2	1,10	Пластик	0	-	-	0	-	-	нет	-
3697	Елецкий район	с. Воронец	Садовая.	27	-	52.522068	38.491103	1	0,75	Металл	0	-	-	0	-	-	нет	-
3698	Елецкий район	с. Воронец	Садовая	35	-	52.522068	38.491103	2	1,10	Пластик	0	-	-	0	-	-	нет	-
3699	Елецкий район	с. Воронец	Садовая	29	-	52.522068	38.491103	1	0,75	Металл	0	-	-	0	-	-	нет	-
3700	Елецкий район	с. Воронец	Овражная	8	-	52.522068	38.491103	2	1,10	Пластик	0	-	-	0	-	-	нет	-
3701	Елецкий район	с. Воронец	Овражная	19	-	52.523870	38.491723	1	1,10	Пластик	0	-	-	0	-	-	нет	-
3702	Елецкий район	с. Воронец	Школьная	20	-	52.522068	38.491103	2	1,10	Пластик	0	-	-	0	-	-	нет	-
3703	Елецкий район	с. Воронец	Школьная	8	-	52.523870	38.491723	2	1,10	Пластик	0	-	-	0	-	-	нет	-
3704	Елецкий район	с. Воронец	Школьная	2	-	52.522068	38.491103	2	1,10	Пластик	0	-	-	0	-	-	нет	-
3705	Елецкий район	с. Воронец	Школьная	13	-	52.522068	38.491103	2	1,10	Пластик	0	-	-	0	-	-	нет	-
3706	Елецкий район	с. Воронец	Молодежная	26	-	52.522068	38.491103	4	1,10	Пластик	0	-	-	0	-	-	нет	-
3707	Елецкий район	с. Воронец	Молодежная	40	-	52.522068	38.491103	4	1,10	Пластик	0	-	-	0	-	-	нет	-
3708	Елецкий район	с. Воронец	Молодежная	36	-	52.522068	38.491103	2	1,10	Пластик	0	-	-	0	-	-	нет	-
3709	Елецкий район	с. Воронец	Молодежная	26	-	52.522068	38.491103	2	1,10	Пластик	0	-	-	0	-	-	нет	-
3710	Елецкий район	с. Воронец	Молодежная	40	-	52.522068	38.491103	2	1,10	Пластик	0	-	-	0	-	-	нет	-
3711	Елецкий район	с. Воронец	Воронецкая	2	-	52.522068	38.491103	2	1,10	Пластик	0	-	-	0	-	-	нет	-
3712	Елецкий район	с. Воронец	Воронецкая	34	-	52.522068	38.491103	4	1,10	Пластик	0	-	-	0	-	-	нет	-
3713	Елецкий район	с. Воронец	Воронецкая	72	-	52.522068	38.491103	1	0,75	Металл	0	-	-	0	-	-	нет	-
3714	Елецкий район	с. Воронец	Воронецкая	91	-	52.522068	38.491103	3	1,10	Пластик	0	-	-	0	-	-	нет	-
3715	Елецкий район	с. Воронец	Воронецкая	96	-	52.522068	38.491103	1	1,10	Пластик	0	-	-	0	-	-	нет	-
3716	Елецкий район	с. Воронец	Новая	1	-	52.522068	38.491103	2	1,10	Пластик	0	-	-	0	-	-	нет	-
3717	Елецкий район	д.Чернышевка	Шаталовская	2	-	52.522703	38.423397	2	0,75	Металл	0	-	-	0	-	-	нет	-
3718	Елецкий район	д.Чернышевка	Шаталовская	26	-	52.522703	38.423397	1	0,75	Металл	0	-	-	0	-	-	нет	-
3719	Елецкий район	д.Чернышевка	Сухотиновская	21	-	52.522703	38.423397	2	0,75	Металл	0	-	-	0	-	-	нет	-
3720	Елецкий район	д.Чернышевка	Сухотиновская	33	-	52.522703	38.423397	2	0,75	Металл	0	-	-	0	-	-	нет	-

Приложение 2 к приказу управления экологии и природных ресурсов Липецкой области
Приложение А6. Реестр контейнерных площадок (по данным РО) Елецкая зона.

№ п/п	Данные о нахождении мест (площадок) накопления твердых коммунальных отходов							Контейнеры для несортированных отходов			Контейнеры для утилизируемых отходов (раздельный сбор)			Контейнеры для сбора крупногабаритных отходов			Точка бестарного сбора (да/нет)	Примечание
	Муниципальное образование	Населенный пункт	Улица	Дом	Корпус/ Строение	Широта	Долгота	Кол-во	Емкость (отдельного контейнера)	Материал контейнера	Кол-во	Емкость	Материал контейнера	Кол-во	Емкость	Материал контейнера		
3721	Елецкий район	д.Чернышевка	Речная	20	-	52.522703	38.423397	2	0,75	Металл	0	-	-	0	-	-	нет	-
3722	Елецкий район	д. Чернышевка	Совхозная	16	-	52.522703	38.423397	4	0,75	Металл	0	-	-	0	-	-	нет	-
3723	Елецкий район	д. Чернышевка	Совхозная	53	-	52.522703	38.423397	3	0,75	Металл	0	-	-	0	-	-	нет	-
3724	Елецкий район	д. Чернышевка	Клубная	11	-	52.522068	38.491103	2	0,75	Металл	0	-	-	0	-	-	нет	-
3725	Елецкий район	с.Паниковец	Клубная	13	-	52.471188	38.366974	2	0,75	Металл	0	-	-	0	-	-	нет	-
3726	Елецкий район	с.Паниковец	Клубная	32	-	52.467897	38.369768	3	0,75	Металл	0	-	-	0	-	-	нет	-
3727	Елецкий район	с.Паниковец	Клубная	47	-	52.467897	38.369768	3	0,75	Металл	0	-	-	0	-	-	нет	-
3728	Елецкий район	с.Паниковец	Заречная	12	-	52.467897	38.369768	2	0,75	Металл	0	-	-	0	-	-	нет	-
3729	Елецкий район	с.Паниковец	Заречная	60	-	52.467897	38.369768	2	0,75	Металл	0	-	-	0	-	-	нет	-
3730	Елецкий район	с.Паниковец	Садовая	1	-	52.467897	38.369768	2	0,75	Металл	0	-	-	0	-	-	нет	-
3731	Елецкий район	с.Паниковец	Садовая	11	-	52.467897	38.369768	2	0,75	Металл	0	-	-	0	-	-	нет	-
3732	Елецкий район	с.Паниковец	Садовая	17	-	52.467897	38.369768	1	0,75	Металл	0	-	-	0	-	-	нет	-
3733	Елецкий район	д. Б.Александровка	Тихая	56	-	52.503384	38.388300	2	1,10	Пластик	0	-	-	0	-	-	нет	-
3734	Елецкий район	д. Б.Александровка	Тихая	45	-	52.503423	38.388560	1	1,10	Пластик	0	-	-	0	-	-	нет	-
3735	Елецкий район	д. Приречье	Речная	4	-	52.500407	38.369822	1	1,10	Пластик	0	-	-	0	-	-	нет	-
3736	Елецкий район	д. Приречье	Речная	18	-	52.499366	38.363372	1	1,10	Пластик	0	-	-	0	-	-	нет	-
3737	Елецкий район	с. Голиково	Речная	6	-	52.684528	38.825537	2	1,10	Пластик	0	-	-	0	-	-	нет	-
3738	Елецкий район	с. Голиково	Речная	23	а	52.692481	38.834444	1	0,75	Металл	0	-	-	0	-	-	нет	-
3739	Елецкий район	с. Голиково	Речная	29	-	52.692481	38.834444	2	1,10	Пластик	0	-	-	0	-	-	нет	-
3740	Елецкий район	с. Голиково	Лесная	3	-	52.687432	38.827459	1	1,10	Пластик	0	-	-	0	-	-	нет	-
3741	Елецкий район	с. Голиково	Лесная	22	-	52.692481	38.834448	1	1,10	Пластик	0	-	-	0	-	-	нет	-
3742	Елецкий район	с. Голиково	Лесная	42	-	52.692481	38.834448	2	1,10	Пластик	0	-	-	0	-	-	нет	-
3743	Елецкий район	с. Голиково	Дорожная	5	-	52.686154	38.837008	2	1,10	Пластик	0	-	-	0	-	-	нет	-
3744	Елецкий район	с. Голиково	Дорожная	-	-	52.692481	38.834448	2	1,10	Пластик	0	-	-	0	-	-	нет	-
3745	Елецкий район	с. Голиково	Дорожная	-	-	52.692481	38.834448	2	1,10	Пластик	0	-	-	0	-	-	нет	-
3746	Елецкий район	с. Голиково	Центральная	19	-	52.692481	38.834448	2	1,10	Пластик	0	-	-	0	-	-	нет	-
3747	Елецкий район	с. Голиково	Есенина	17	-	52.692481	38.834448	2	1,10	Пластик	0	-	-	0	-	-	нет	-
3748	Елецкий район	с. Голиково	Полевая	5	-	52.692481	38.834448	1	1,10	Пластик	0	-	-	0	-	-	нет	-
3749	Елецкий район	с. Голиково	Крестьянская	19	-	52.692481	38.834448	2	1,10	Пластик	0	-	-	0	-	-	нет	-
3750	Елецкий район	с. Голиково	Крестьянская	45	-	52.692481	38.834448	2	1,10	Пластик	0	-	-	0	-	-	нет	-
3751	Елецкий район	с. Голиково	Крестьянская	18	-	52.692481	38.834448	2	1,10	Пластик	0	-	-	0	-	-	нет	-
3752	Елецкий район	с. Голиково	Полевая	1	-	52.692481	38.834448	2	1,10	Пластик	0	-	-	0	-	-	нет	-
3753	Елецкий район	с. Голиково	уЦентральная	23	-	52.692956	38.830338	1	1,10	Пластик	0	-	-	0	-	-	нет	-
3754	Елецкий район	с. Голиково	Центральная	22	-	52.692956	38.830338	2	1,10	Пластик	0	-	-	0	-	-	нет	-
3755	Елецкий район	с. Голиково	Дорожная	18	-	52.679882	38.825582	2	1,10	Пластик	0	-	-	0	-	-	нет	-
3756	Елецкий район	с.Задонье	Донская	3	-	52.680983	38.898902	2	0,75	Металл	0	-	-	0	-	-	нет	-
3757	Елецкий район	с.Задонье	Донская	30	-	52.679026	38.905039	2	0,75	Металл	0	-	-	0	-	-	нет	-
3758	Елецкий район	с.Задонье	Донская	50	-	52.673276	38.905885	2	0,75	Металл	0	-	-	0	-	-	нет	-
3759	Елецкий район	пос.Задоньевский	Трудовая	13	-	52.645345	38.932548	2	0,75	Металл	0	-	-	0	-	-	нет	-
3760	Елецкий район	пос.Задоньевский	Трудовая	17	-	52.64724.	38.934951	2	0,75	Металл	0	-	-	0	-	-	нет	-
3761	Елецкий район	с. Голиково	Центральная	19	а	52.692481	38.834448	2	0,75	Металл	0	-	-	0	-	-	нет	-
3762	Елецкий район	п. Елецкий	Садовая	53	-	52.632449	38.571170	2	0,75	Металл	0	-	-	0	-	-	нет	-
3763	Елецкий район	п. Елецкий	Садовая	31	-	52.636111	38.572365	2	0,75	Металл	0	-	-	0	-	-	нет	-
3764	Елецкий район	п. Елецкий	Школьная	2	-	52.632449	38.571170	4	0,75	Металл	0	-	-	0	-	-	нет	-
3765	Елецкий район	п. Елецкий	50 лет Октября	3	-	52.632449	38.571170	4	1,10	Пластик	0	-	-	0	-	-	нет	-
3766	Елецкий район	п. Елецкий	50 лет Октября	5	-	52.632449	38.571170	2	0,75	Металл	0	-	-	0	-	-	нет	-
3767	Елецкий район	п. Елецкий	50 лет Октября	13	-	52.632449	38.571170	2	1,10	Пластик	0	-	-	0	-	-	нет	-
3768	Елецкий район	п. Елецкий	50 лет Октября	31	-	52.632449	38.571170	2	1,10	Пластик	0	-	-	0	-	-	нет	-
3769	Елецкий район	п. Елецкий	Луговая	-	-	52.632449	38.571170	2	1,10	Пластик	0	-	-	0	-	-	нет	-
3770	Елецкий район	п. Елецкий	Зеленая	17	-	52.632449	38.571170	2	1,10	Пластик	0	-	-	0	-	-	нет	-
3771	Елецкий район	п. Елецкий	Зеленая	13	-	52.632449	38.571170	2	1,10	Пластик	0	-	-	0	-	-	нет	-
3772	Елецкий район	д. Трубицино	Центральная	73	-	52.630826	38.570146	2	1,10	Пластик	0	-	-	0	-	-	нет	-
3773	Елецкий район	д. Трубицино	Цетральная	46	-	52.6674.	38.6340	2	1,10	Пластик	0	-	-	0	-	-	нет	-
3774	Елецкий район	д. Трубицино	Центральная	39	-	52.630826	38.570146	2	1,10	Пластик	0	-	-	0	-	-	нет	-
3775	Елецкий район	д. Трубицино	Цетральная	16	-	52.667421	38.626488	2	1,10	Пластик	0	-	-	0	-	-	нет	-
3776	Елецкий район	д. Трубицино	Набережная	-	-	52.666298	38.623264	2	1,10	Пластик	0	-	-	0	-	-	нет	-
3777	Елецкий район	д. Трубицино	Полевая	4	-	52.671630	38.639158	2	1,10	Пластик	0	-	-	0	-	-	нет	-
3778	Елецкий район	с. АргамачПальна	Библиотечная	35	-	52.678904	38.594932	2	0,75	Металл	0	-	-	0	-	-	нет	-
3779	Елецкий район	с. АргамачПальна	Библиотечная	11	-	52.675391	38.597861	2	0,75	Металл	0	-	-	0	-	-	нет	-
3780	Елецкий район	с. АргамачПальна	Клубная	-	-	52.680845	38.593953	2	0,75	Металл	0	-	-	0	-	-	нет	-

Приложение 2 к приказу управления экологии и природных ресурсов Липецкой области
Приложение А6. Реестр контейнерных площадок (по данным РО) Елецкая зона.

№ п/п	Данные о нахождении мест (площадок) накопления твердых коммунальных отходов							Контейнеры для несортированных отходов			Контейнеры для утилизируемых отходов (раздельный сбор)			Контейнеры для сбора крупногабаритных отходов			Точка бестарного сбора (да/нет)	Примечание
	Муниципальное образование	Населенный пункт	Улица	Дом	Корпус/ Строение	Широта	Долгота	Кол-во	Емкость (отдельного контейнера)	Материал контейнера	Кол-во	Емкость	Материал контейнера	Кол-во	Емкость	Материал контейнера		
3781	Елецкий район	с. АргамачПальна	Рабочая	22	-	52.682341	38.596252	2	0,75	Металл	0	-	-	0	-	-	нет	-
3782	Елецкий район	с. АргамачПальна	Школьная	-	-	52.680567	38.589765	0	-	-	0	-	-	0	-	-	нет	-
3783	Елецкий район	д. Ламская	Речная	-	-	52.689366	38.584377	0	-	-	0	-	-	0	-	-	нет	-
3784	Елецкий район	д. Ламская	Речная	-	-	52.691354	38.579149	0	-	-	0	-	-	0	-	-	нет	-
3785	Елецкий район	д. Касимовка	Речная	-	-	52.702483	38.574180	0	-	-	0	-	-	0	-	-	нет	-
3786	Елецкий район	п. Елецкий	Молодежная	8	-	52.635893	38.574359	2	0,75	Металл	0	-	-	0	-	-	нет	-
3787	Елецкий район	п. Елецкий	Молодежная	5	-	52.632449	38.571170	2	0,75	Металл	0	-	-	0	-	-	нет	-
3788	Елецкий район	п.Елецкий	Садовая	4	-	52.632449	38.571170	2	0,75	Металл	0	-	-	0	-	-	нет	-
3789	Елецкий район	п. Елецкий	Солнечная	2	-	52.6287.	38.5752	3	0,75	Металл	0	-	-	0	-	-	нет	-
3790	Елецкий район	д. Трубицино	Цетральная	136	-	52.670751	38.649545	2	1,10	Пластик	0	-	-	0	-	-	нет	-
3791	Елецкий район	с. Казаки	9Декабря	2	-	52.636119	38.280004	2	1,10	Пластик	0	-	-	0	-	-	нет	-
3792	Елецкий район	с. Казаки	Колхозная	4	-	52.635117	38.27353	2	1,10	Пластик	0	-	-	0	-	-	нет	-
3793	Елецкий район	с. Казаки	Чапаева	36	-	52.639163	38.269582	2	1,10	Пластик	0	-	-	0	-	-	нет	-
3794	Елецкий район	с.Казаки	Елецкая	16	-	52.632869	38.275575	2	1,10	Пластик	0	-	-	1	8	Металл	нет	-
3795	Елецкий район	с.Казаки	Пионерская	12	-	52.630135	38.271847	2	1,10	Пластик	0	-	-	0	-	-	нет	-
3796	Елецкий район	с.Казаки	Пионерская	20	-	52.6304	38.273022	2	1,10	Пластик	0	-	-	0	-	-	нет	-
3797	Елецкий район	с.Казаки	Мира	2	-	52.631910	38.279486	2	1,10	Пластик	0	-	-	0	-	-	нет	-
3798	Елецкий район	с.Казаки	Мира	16	-	52.631270	38.27818	2	1,10	Пластик	0	-	-	0	-	-	нет	-
3799	Елецкий район	с.Казаки	Трудовая	35	-	52.622260	38.269159	2	1,10	Пластик	0	-	-	0	-	-	нет	-
3800	Елецкий район	с.Казаки	Трудовая	41	-	52.621909	38.271466	2	1,10	Пластик	0	-	-	0	-	-	нет	-
3801	Елецкий район	с.Казаки	Заводская	2	-	52.617854	38.266291	2	1,10	Пластик	0	-	-	0	-	-	нет	-
3802	Елецкий район	с.Казаки	Чапаева	80	-	52.635687	38.270167	2	1,10	Пластик	0	-	-	0	-	-	нет	-
3803	Елецкий район	с.Казаки	Чапаева	37	-	52.633237	38.268466	2	1,10	Пластик	0	-	-	0	-	-	нет	-
3804	Елецкий район	с.Казаки	Заводская	30	-	52.614818	38.268019	2	1,10	Пластик	0	-	-	0	-	-	нет	-
3805	Елецкий район	с.Казаки	Цветочная	13	-	52.612413	38.264278	2	1,10	Пластик	0	-	-	0	-	-	нет	-
3806	Елецкий район	с.Казаки	Глазкова	9	-	52.612297	38.265533	2	1,10	Пластик	0	-	-	0	-	-	нет	-
3807	Елецкий район	с.Казаки	Горького	55	-	52.620381	38.262540	2	1,10	Пластик	0	-	-	0	-	-	нет	-
3808	Елецкий район	с.Казаки	Горького	2	-	52.624256	38.266488	2	1,10	Пластик	0	-	-	0	-	-	нет	-
3809	Елецкий район	с.Казаки	Совхозная	1	-	52.629226	38.228928	2	1,10	Пластик	0	-	-	0	-	-	нет	-
3810	Елецкий район	с.Казаки	Совхозная	13	-	52.691101	38.281632	2	1,10	Пластик	0	-	-	0	-	-	нет	-
3811	Елецкий район	с.Казаки	Совхозная	28	-	52.629422	38.283171	2	1,10	Пластик	0	-	-	0	-	-	нет	-
3812	Елецкий район	с.Казаки	Первомайская	4	-	52.628406	38.275601	2	1,10	Пластик	0	-	-	0	-	-	нет	-
3813	Елецкий район	с.Казаки	Первомайская	37	-	52.624938	38.282736	2	1,10	Пластик	0	-	-	0	-	-	нет	-
3814	Елецкий район	с.Казаки	Первомайская	55	-	52.612308	38.280746	2	1,10	Пластик	0	-	-	0	-	-	нет	-
3815	Елецкий район	с.Казаки	Гагарина	2	-	52.625016	38.071052	2	1,10	Пластик	0	-	-	0	-	-	нет	-
3816	Елецкий район	с.Казаки	Комсомольская	7	-	52.626983	38.26688	2	1,10	Пластик	0	-	-	0	-	-	нет	-
3817	Елецкий район	с.Казаки	Советская	19	-	52.632513	38.662521	2	1,10	Пластик	0	-	-	0	-	-	нет	-
3818	Елецкий район	с.Казаки	Советская	41	-	52.630243	38.267152	2	1,10	Пластик	0	-	-	0	-	-	нет	-
3819	Елецкий район	с.Казаки	Советская	44	-	52.634947	38.259749	2	1,10	Пластик	0	-	-	0	-	-	нет	-
3820	Елецкий район	с.Казаки	Советская	46	-	52.63738	38.257153	2	1,10	Пластик	0	-	-	0	-	-	нет	-
3821	Елецкий район	с.Казаки	Заводская	66	-	52.608921	38.279507	2	1,10	Пластик	0	-	-	0	-	-	нет	-
3822	Елецкий район	с.Казаки	Заводская	74	-	52.605706	38.273692	2	1,10	Пластик	0	-	-	1	8	Металл	нет	-
3823	Елецкий район	с.Казаки	Заводская	113	-	52.606123	38.278987	2	1,10	Пластик	0	-	-	0	-	-	нет	-
3824	Елецкий район	с.Казаки	Луганка	10	-	52.623666	38.274436	2	1,10	Пластик	0	-	-	0	-	-	нет	-
3825	Елецкий район	с.Казаки	Лесная	7	-	52.626603	38.261545	2	1,10	Пластик	0	-	-	0	-	-	нет	-
3826	Елецкий район	с.Казаки	Лесная	36	-	52.626193	38.254325	2	1,10	Пластик	0	-	-	0	-	-	нет	-
3827	Елецкий район	с.Казаки	Тихонова	29	-	52.623790	38.257790	2	1,10	Пластик	0	-	-	0	-	-	нет	-
3828	Елецкий район	с.Казаки	Тихонова	20	-	52.625242	38.263745	2	1,10	Пластик	0	-	-	0	-	-	нет	-
3829	Елецкий район	с.Казаки	Первомайская	58	-	52.622715	38.282960	2	1,10	Пластик	0	-	-	0	-	-	нет	-
3830	Елецкий район	с.Казаки	Первомайская	72	-	52.618801	38.278679	2	1,10	Пластик	0	-	-	0	-	-	нет	-
3831	Елецкий район	с.Казаки	Заводская	102	-	52.606705	38.274629	2	1,10	Пластик	0	-	-	1	8	Металл	нет	-
3832	Елецкий район	с.Казаки	п.Заводской	18	-	52.607134	38.279986	2	1,10	Пластик	0	-	-	0	-	-	нет	-
3833	Елецкий район	с.Казаки	п.Мирный	100	-	52.61212	38.271164	2	1,10	Пластик	0	-	-	0	-	-	нет	-
3834	Елецкий район	с.Казаки	п.Мирный	34	-	52.60582	38.2742	2	1,10	Пластик	0	-	-	0	-	-	нет	-
3835	Елецкий район	с.Казаки	п.Мирный	42	-	52.60312	38.274	2	1,10	Пластик	0	-	-	0	-	-	нет	-
3836	Елецкий район	с.Казаки	п.Мирный	56	-	52.60272	38.2721	2	1,10	Пластик	0	-	-	0	-	-	нет	-
3837	Елецкий район	с.Казаки	п.Красный	29	-	52.605042	38.27488	2	1,10	Пластик	0	-	-	0	-	-	нет	-
3838	Елецкий район	с.Казаки	Молодежная	8	-	52.605254	38.279792	2	1,10	Пластик	0	-	-	1	8	Металл	нет	-
3839	Елецкий район	с.Казаки	Маяковского	21	-	52.6113	38.286315	2	1,10	Пластик	0	-	-	0	-	-	нет	-
3840	Елецкий район	с.Казаки	Октябрьская	7	-	52.613593	38.272754	2	1,10	Пластик	0	-	-	0	-	-	нет	-

Приложение 2 к приказу управления экологии и природных ресурсов Липецкой области
Приложение А6. Реестр контейнерных площадок (по данным РО) Елецкая зона.

№ п/п	Данные о нахождении мест (площадок) накопления твердых коммунальных отходов							Контейнеры для несортированных отходов			Контейнеры для утилизируемых отходов (раздельный сбор)			Контейнеры для сбора крупногабаритных отходов			Точка бестарного сбора (да/нет)	Примечание
	Муниципальное образование	Населенный пункт	Улица	Дом	Корпус/ Строение	Широта	Долгота	Кол-во	Емкость (отдельного контейнера)	Материал контейнера	Кол-во	Емкость	Материал контейнера	Кол-во	Емкость	Материал контейнера		
3841	Елецкий район	с.Казаки	Меркулолва	48	-	52.631205	38.259021	2	1,10	Пластик	0	-	-	0	-	-	нет	-
3842	Елецкий район	с.Казаки	Лесная	36	-	52.632872	38.258592	3	1,10	Пластик	0	-	-	0	-	-	нет	-
3843	Елецкий район	с.Казаки	Тихонова	13	-	52.626219	38.255746	2	1,10	Пластик	0	-	-	0	-	-	нет	-
3844	Елецкий район	с.Казаки	Первомайская	42	-	52.626464	38.26048	2	1,10	Пластик	0	-	-	0	-	-	нет	-
3845	Елецкий район	с.Казаки	п.1 Мая	6	-	52.68321	38.25994	2	1,10	Пластик	0	-	-	0	-	-	нет	-
3846	Елецкий район	с.Казаки	д.Березовка	14	-	52.625408	38.277660	3	0,75	Металл	0	-	-	0	-	-	нет	-
3847	Елецкий район	с.Казаки	Меркулова	26	-	52.62563	38.256124	2	1,10	Пластик	0	-	-	0	-	-	нет	-
3848	Елецкий район	с.Казаки	Меркулова	82	-	52.630936	38.2596.2	2	1,10	Пластик	0	-	-	0	-	-	нет	-
3849	Елецкий район	с.Казаки	Полевая	17	-	52.6144.	38.2948	2	0,75	Металл	0	-	-	0	-	-	нет	-
3850	Елецкий район	с.Казаки	Полевая	28	-	52.6133.	38.2950	1	0,75	Металл	0	-	-	0	-	-	нет	-
3851	Елецкий район	с.Казаки	Мира	135	-	52.616303	38.262946	1	0,75	Металл	0	-	-	0	-	-	нет	-
3852	Елецкий район	д. Суворовка	Центральная	4	-	52.693905	38.781268	1	0,75	Металл	0	-	-	0	-	-	нет	-
3853	Елецкий район	д. Суворовка	Центральная	12	-	52.693905	38.781268	1	0,75	Металл	0	-	-	0	-	-	нет	-
3854	Елецкий район	д. Суворовка	Центральная	20	-	52.693905	38.781268	1	0,75	Металл	0	-	-	0	-	-	нет	-
3855	Елецкий район	д. Суворовка	Центральная	9	-	52.693905	38.781268	1	0,75	Металл	0	-	-	0	-	-	нет	-
3856	Елецкий район	д. Суворовка	Центральная	15	в	52.693905	38.781268	1	0,75	Металл	0	-	-	0	-	-	нет	-
3857	Елецкий район	д. Суворовка	Заречная	1	-	52.693905	38.781268	1	0,75	Металл	0	-	-	0	-	-	нет	-
3858	Елецкий район	д. Суворовка	Заречная	10	-	52.693905	38.781268	1	0,75	Металл	0	-	-	0	-	-	нет	-
3859	Елецкий район	д. Суворовка	Заречная	12	в	52.693905	38.781268	1	0,75	Металл	0	-	-	0	-	-	нет	-
3860	Елецкий район	д. Суворовка	Лесная	4	-	52.693905	38.781268	1	0,75	Металл	0	-	-	0	-	-	нет	-
3861	Елецкий район	д. Суворовка	Лесная	23	-	52.693905	38.781268	1	0,75	Металл	0	-	-	0	-	-	нет	-
3862	Елецкий район	д. Суворовка	Лесная	29	-	52.693905	38.781268	1	0,75	Металл	0	-	-	0	-	-	нет	-
3863	Елецкий район	д. Поповка	Центральная	13	-	52.730251	38.727450	2	0,75	Металл	0	-	-	0	-	-	нет	-
3864	Елецкий район	д. Поповка	Центральная	25	-	52.730251	38.727450	2	0,75	Металл	0	-	-	0	-	-	нет	-
3865	Елецкий район	д. Поповка	Центральная	31	-	52.730251	38.727450	1	0,75	Металл	0	-	-	0	-	-	нет	-
3866	Елецкий район	д. Поповка	Зеленая	12	-	52.730251	38.727450	1	0,75	Металл	0	-	-	0	-	-	нет	-
3867	Елецкий район	д. Поповка	пер.Тихий	2	-	52.730251	38.727450	1	0,75	Металл	0	-	-	0	-	-	нет	-
3868	Елецкий район	д. Поповка	пер.Сенин	2	-	52.730251	38.727450	1	0,75	Металл	0	-	-	0	-	-	нет	-
3869	Елецкий район	д. Поповка	Дальняя	7	а	52.730251	38.727450	1	0,75	Металл	0	-	-	0	-	-	нет	-
3870	Елецкий район	д.Ивановка	Центральная	76	-	52.746526	38.635247	1	0,75	Металл	0	-	-	0	-	-	нет	-
3871	Елецкий район	д.Ивановка	Центральная	60	-	52.746526	38.635247	1	0,75	Металл	0	-	-	0	-	-	нет	-
3872	Елецкий район	д.Ивановка	Центральная	35	-	52.746526	38.635247	1	0,75	Металл	0	-	-	0	-	-	нет	-
3873	Елецкий район	д.Ивановка	Центральная	56	-	52.746526	38.635247	1	0,75	Металл	0	-	-	0	-	-	нет	-
3874	Елецкий район	д.Ивановка	Центральная	23	-	52.746526	38.635247	1	0,75	Металл	0	-	-	0	-	-	нет	-
3875	Елецкий район	д.Ивановка	Центральная	10	-	52.746526	38.635247	1	0,75	Металл	0	-	-	0	-	-	нет	-
3876	Елецкий район	д.Ивановка	Центральная	88	-	52.746526	38.635247	1	0,75	Металл	0	-	-	0	-	-	нет	-
3877	Елецкий район	д.Ивановка	Центральная	90	-	52.746526	38.635247	1	0,75	Металл	0	-	-	0	-	-	нет	-
3878	Елецкий район	д. Колосовка	Центральная	90	-	52.711536	38.697338	2	0,75	Металл	0	-	-	0	-	-	нет	-
3879	Елецкий район	д. Колосовка	Центральная	92	-	52.711536	38.697338	2	0,75	Металл	0	-	-	0	-	-	нет	-
3880	Елецкий район	д. Колосовка	Центральная	38	а	52.711536	38.697338	2	0,75	Металл	0	-	-	0	-	-	нет	-
3881	Елецкий район	д. Колосовка	Центральная	47	а	52.711536	38.697338	1	0,75	Металл	0	-	-	0	-	-	нет	-
3882	Елецкий район	д. Колосовка	Центральная	94	-	52.711536	38.697338	2	0,75	Металл	0	-	-	0	-	-	нет	-
3883	Елецкий район	д. Колосовка	Выглядовка	16	-	52.713773	38.690844	1	0,75	Металл	0	-	-	0	-	-	нет	-
3884	Елецкий район	д. Колосовка	Выглядовка	10	-	52.713773	38.690844	1	0,75	Металл	0	-	-	0	-	-	нет	-
3885	Елецкий район	д. Колосовка	Выглядовка	23	-	52.713773	38.690844	1	0,75	Металл	0	-	-	0	-	-	нет	-
3886	Елецкий район	д. Колосовка	Выглядовка	28	-	52.713773	38.690844	1	0,75	Металл	0	-	-	0	-	-	нет	-
3887	Елецкий район	д. Колосовка	Ивановская	16	-	52.711536	38.697338	1	0,75	Металл	0	-	-	0	-	-	нет	-
3888	Елецкий район	д. Колосовка	Ивановская	2	-	52.711536	38.697338	1	0,75	Металл	0	-	-	0	-	-	нет	-
3889	Елецкий район	д. Колосовка	пос. Вагончики	12	-	52.711536	38.697338	1	0,75	Металл	0	-	-	0	-	-	нет	-
3890	Елецкий район	д. Колосовка	пос. Вагончики	6	-	52.711536	38.697338	1	0,75	Металл	0	-	-	0	-	-	нет	-
3891	Елецкий район	д. Колосовка	Центральная МТФ	-	-	52.693905	38.781268	1	0,75	Металл	0	-	-	0	-	-	нет	-
3892	Елецкий район	д. Колосовка	Заречная	18	-	52.693905	38.781268	1	0,75	Металл	0	-	-	0	-	-	нет	-
3893	Елецкий район	с. Талица	Выгонная	19	-	52.717314	38.737969	1	0,75	Металл	0	-	-	0	-	-	нет	-
3894	Елецкий район	с. Талица	Выгонная	8	-	52.717314	38.737969	2	0,75	Металл	0	-	-	0	-	-	нет	-
3895	Елецкий район	с. Талица	Сосенская	23	-	52.714079	38.719742	1	0,75	Металл	0	-	-	0	-	-	нет	-
3896	Елецкий район	с. Талица	Сосенская	6	а	52.714079	38.719742	1	0,75	Металл	0	-	-	0	-	-	нет	-
3897	Елецкий район	с. Талица	Совхозная	2	-	52.687432	38.827459	1	0,75	Металл	0	-	-	0	-	-	нет	-
3898	Елецкий район	с. Талица	Совхозная	12	-	52.714821	38.719446	1	0,75	Металл	0	-	-	0	-	-	нет	-
3899	Елецкий район	с. Талица	Совхозная	15	а	52.714821	38.719446	1	0,75	Металл	0	-	-	0	-	-	нет	-
3900	Елецкий район	с. Талица	Привокзальная	30	-	52.714821	38.719446	1	0,75	Металл	0	-	-	0	-	-	нет	-

Приложение 2 к приказу управления экологии и природных ресурсов Липецкой области
Приложение А6. Реестр контейнерных площадок (по данным РО) Елецкая зона.

№ п/п	Данные о нахождении мест (площадок) накопления твердых коммунальных отходов							Контейнеры для несортированных отходов			Контейнеры для утилизируемых отходов (раздельный сбор)			Контейнеры для сбора крупногабаритных отходов			Точка бестарного сбора (да/нет)	Примечание
	Муниципальное образование	Населенный пункт	Улица	Дом	Корпус/ Строение	Широта	Долгота	Кол-во	Емкость (отдельного контейнера)	Материал контейнера	Кол-во	Емкость	Материал контейнера	Кол-во	Емкость	Материал контейнера		
3901	Елецкий район	с. Талица	Привокзальная	23	-	52.711618	38.718305	1	0,75	Металл	0	-	-	0	-	-	нет	-
3902	Елецкий район	с. Талица	Привокзальная	12	-	52.713173	38.721108	2	0,75	Металл	0	-	-	0	-	-	нет	-
3903	Елецкий район	с. Талица	Привокзальная	3	-	52.714624	38.723228	1	0,75	Металл	0	-	-	0	-	-	нет	-
3904	Елецкий район	с. Талица	Клубная	3	-	52.712486	38.723389	2	0,75	Металл	0	-	-	0	-	-	нет	-
3905	Елецкий район	с. Талица	Клубная	111	б	52.712169	38.724108	2	0,75	Металл	0	-	-	0	-	-	нет	-
3906	Елецкий район	с. Талица	Советская	208	-	52.717324	38.735957	2	0,75	Металл	0	-	-	0	-	-	нет	-
3907	Елецкий район	с. Талица	Советская	164	-	52.714460	38.731106	2	0,75	Металл	0	-	-	0	-	-	нет	-
3908	Елецкий район	с. Талица	Советская	158	-	52.711094	38.730594	1	0,75	Металл	0	-	-	0	-	-	нет	-
3909	Елецкий район	с. Талица	Советская	148	-	52.710920	38.726938	2	0,75	Металл	0	-	-	0	-	-	нет	-
3910	Елецкий район	с. Талица	Советская	71	-	52.707695	38.717245	2	0,75	Металл	0	-	-	0	-	-	нет	-
3911	Елецкий район	с. Талица	Советская	109	а	52.711116	38.722410	1	0,75	Металл	0	-	-	0	-	-	нет	-
3912	Елецкий район	с. Талица	Советская	152	б	52.709185	38.721638	1	0,75	Металл	0	-	-	0	-	-	нет	-
3913	Елецкий район	с. Талица	Советская	146	а	52.709185	38.721638	1	0,75	Металл	0	-	-	0	-	-	нет	-
3914	Елецкий район	с. Талица	Советская	109	в	52.654612	38.440187	1	0,75	Металл	0	-	-	0	-	-	нет	-
3915	Елецкий район	с. Талица	Набережная	1	-	52.704700	38.718575	1	0,75	Металл	0	-	-	0	-	-	нет	-
3916	Елецкий район	с. Талица	Набережная	4	-	52.707788	38.723857	2	0,75	Металл	0	-	-	0	-	-	нет	-
3917	Елецкий район	с. Талица	Набережная	11	-	52.706348	38.721099	2	0,75	Металл	0	-	-	0	-	-	нет	-
3918	Елецкий район	с. Талица	Набережная	12	-	52.705551	38.719060	2	0,75	Металл	0	-	-	0	-	-	нет	-
3919	Елецкий район	с. Талица	Набережная	24	-	52.703674	38.712924	3	0,75	Металл	0	-	-	0	-	-	нет	-
3920	Елецкий район	с. Талица	2Набережная	15	-	52.702479	38.714209	2	0,75	Металл	0	-	-	0	-	-	нет	-
3921	Елецкий район	с. Талица	Новая	7	-	52.701246	38.712295	2	0,75	Металл	0	-	-	0	-	-	нет	-
3922	Елецкий район	с. Талица	Луговая	10	-	52.700733	38.707112	2	0,75	Металл	0	-	-	0	-	-	нет	-
3923	Елецкий район	с. Талица	Луговая	16	-	52.700733	38.707112	2	0,75	Металл	0	-	-	0	-	-	нет	-
3924	Елецкий район	д.Казинка	Елецкая	2	-	52.580731	38.543515	2	1,10	Пластик	0	-	-	0	-	-	нет	-
3925	Елецкий район	д.Казинка	Горная	113	-	52.589514	38.533237	3	1,10	Пластик	0	-	-	0	-	-	нет	-
3926	Елецкий район	д.Казинка	Клубная	2	-	52.585878	38.530892	2	1,10	Пластик	0	-	-	0	-	-	нет	-
3927	Елецкий район	д.Казинка	Маяковского	11	-	52.586469	38.526387	3	1,10	Пластик	0	-	-	1	8	Металл	нет	-
3928	Елецкий район	д.Казинка	Маяковского	80	-	52.591918	38.529654	3	1,10	Пластик	0	-	-	1	8	Металл	нет	-
3929	Елецкий район	д.Казинка	пер.Маевский	1	-	52.583495	38.534763	2	1,10	Пластик	0	-	-	0	-	-	нет	-
3930	Елецкий район	д.Казинка	Новоселов	19	-	52.582696	38.528818	2	1,10	Пластик	0	-	-	0	-	-	нет	-
3931	Елецкий район	д.Казинка	Новоселов	14	-	52.581719	38.526961	2	1,10	Пластик	0	-	-	0	-	-	нет	-
3932	Елецкий район	д.Казинка	Новоселов	22	-	52.582015	38.523979	2	1,10	Пластик	0	-	-	0	-	-	нет	-
3933	Елецкий район	д.Казинка	Совхозная	5	-	52.582224	38.533593	2	1,10	Пластик	0	-	-	0	-	-	нет	-
3934	Елецкий район	д.Казинка	Совхозная	1	-	52.582062	38.536572	2	1,10	Пластик	0	-	-	0	-	-	нет	-
3935	Елецкий район	д.Казинка	Совхозная	21	-	52.581304	38.530154	2	1,10	Пластик	0	-	-	0	-	-	нет	-
3936	Елецкий район	д.Казинка	Выгонная	14	-	52.584346	38.529875	2	1,10	Пластик	0	-	-	0	-	-	нет	-
3937	Елецкий район	д.Казинка	Выгонная	43	-	52.583138	38.524799	2	1,10	Пластик	0	-	-	0	-	-	нет	-
3938	Елецкий район	д.Казинка	Садовая	3	-	52.590720	38.535627	2	1,10	Пластик	0	-	-	0	-	-	нет	-
3939	Елецкий район	д.Казинка	Пушкарская	4	-	52.591829	38.535099	2	1,10	Пластик	0	-	-	0	-	-	нет	-
3940	Елецкий район	д.Казинка	Землянская	28	-	52.590586	38.539103	3	1,10	Пластик	0	-	-	0	-	-	нет	-
3941	Елецкий район	д.Казинка	Землянская	1	-	52.591018	38.538977	2	1,10	Пластик	0	-	-	0	-	-	нет	-
3942	Елецкий район	д.Казинка	Школьная	72	-	52.584637	38.536778	3	1,10	Пластик	0	-	-	1	8	Металл	нет	-
3943	Елецкий район	д.Казинка	Школьная	2	-	52.584575	38.523372	2	1,10	Пластик	0	-	-	1	8	Металл	нет	-
3944	Елецкий район	д.Казинка	Школьная	17	-	52.586090	38.529241	3	0,75	Металл	0	-	-	0	-	-	нет	-
3945	Елецкий район	д.Казинка	Школьная	17	б	52.586012	38.528447	3	0,75	Металл	0	-	-	0	-	-	нет	-
3946	Елецкий район	с.Лавы	Овражная	46	-	52.578182	38.504819	3	1,10	Пластик	0	-	-	1	8	Металл	нет	-
3947	Елецкий район	с.Лавы	Пушкина	71	-	52.580291	38.504643	3	1,10	Пластик	0	-	-	0	-	-	нет	-
3948	Елецкий район	с.Лавы	Садовая	53	-	52.572075	38.489248	4	1,10	Пластик	0	-	-	0	-	-	нет	-
3949	Елецкий район	с.Лавы	Садовая	1	-	52.576734	38.485333	3	1,10	Пластик	0	-	-	1	8	Металл	нет	-
3950	Елецкий район	с.Лавы	Красноармейская	34	-	52.576981	38.490578	4	1,10	Пластик	0	-	-	0	-	-	нет	-
3951	Елецкий район	с.Лавы	Северная	16	а	52.580739	38.493894	4	1,10	Пластик	0	-	-	0	-	-	нет	-
3952	Елецкий район	с.Лавы	Северная	40	-	52.3495	38.3004	2	1,10	Пластик	0	-	-	0	-	-	нет	-
3953	Елецкий район	с.Лавы	пер.Северный	64	-	52.581737	38.497331	4	1,10	Пластик	0	-	-	0	-	-	нет	-
3954	Елецкий район	с.Лавы	Кирова	26	-	52.579561	38.490893	3	1,10	Пластик	0	-	-	0	-	-	нет	-
3955	Елецкий район	с.Лавы	Мира	25	-	52.573113	38.484810	3	1,10	Пластик	0	-	-	0	-	-	нет	-
3956	Елецкий район	с.Лавы	Совхозная	19	-	52.574491	38.498831	3	1,10	Пластик	0	-	-	1	8	Металл	нет	-
3957	Елецкий район	с.Лавы	Спортивная	20	-	52.576066	38.502105	0	-	-	0	-	-	0	-	-	нет	-
3958	Елецкий район	с.Лавы	Заречная	30	-	52.571279	38.480997	3	0,75	Металл	0	-	-	0	-	-	нет	-
3959	Елецкий район	с.Лавы	Солнечная	13	-	52.5678	38.4871	2	1,10	Пластик	0	-	-	0	-	-	нет	-
3960	Елецкий район	с. Малая Боевка	Мира	35	-	52.443154	38.558064	2	1,10	Пластик	0	-	-	0	-	-	нет	-

Приложение 2 к приказу управления экологии и природных ресурсов Липецкой области
Приложение А6. Реестр контейнерных площадок (по данным РО) Елецкая зона.

№ п/п	Данные о нахождении мест (площадок) накопления твердых коммунальных отходов							Контейнеры для несортированных отходов			Контейнеры для утилизируемых отходов (раздельный сбор)			Контейнеры для сбора крупногабаритных отходов			Точка бестарного сбора (да/нет)	Примечание
	Муниципальное образование	Населенный пункт	Улица	Дом	Корпус/ Строение	Широта	Долгота	Кол-во	Емкость (отдельного контейнера)	Материал контейнера	Кол-во	Емкость	Материал контейнера	Кол-во	Емкость	Материал контейнера		
3961	Елецкий район	с. Малая Боевка	Мира	26	-	52.443043	38.556181	2	1,10	Пластик	0	-	-	0	-	-	нет	-
3962	Елецкий район	с. Малая Боевка	Мира	32	-	52.442327	38.554185	2	1,10	Пластик	0	-	-	0	-	-	нет	-
3963	Елецкий район	с. Малая Боевка	Мира	20	-	52.445319	38.559008	2	1,10	Пластик	0	-	-	0	-	-	нет	-
3964	Елецкий район	с. Малая Боевка	Рабочая	60	-	52.445302	38.555692	2	1,10	Пластик	0	-	-	0	-	-	нет	-
3965	Елецкий район	с. Малая Боевка	Рабочая	31	-	52.446302	38.559692	2	1,10	Пластик	0	-	-	0	-	-	нет	-
3966	Елецкий район	с. Малая Боевка	Рабочая	10	-	52.447071	38.569517	2	1,10	Пластик	0	-	-	0	-	-	нет	-
3967	Елецкий район	с. Малая Боевка	Рабочая	25	-	52.446146	38.563144	2	1,10	Пластик	0	-	-	0	-	-	нет	-
3968	Елецкий район	с. Малая Боевка	Новая	15	-	52.441670	38.558085	2	1,10	Пластик	0	-	-	0	-	-	нет	-
3969	Елецкий район	д. Ильинка	Мещерская	23	-	52.462910	38.594488	2	1,10	Пластик	0	-	-	0	-	-	нет	-
3970	Елецкий район	д.Сосенка	Зеленая	14	-	52.468612	38.599642	2	0,75	Металл	0	-	-	0	-	-	нет	-
3971	Елецкий район	пос. Газопровод	Мирная	6	-	52.601455	38.438017	4	1,10	Пластик	0	-	-	0	-	-	нет	-
3972	Елецкий район	пос. Газопровод	Мирная	27	-	52.601558	38.435803	4	1,10	Пластик	0	-	-	0	-	-	нет	-
3973	Елецкий район	пос. Газопровод	Ж.д будка 188 км.	-	-	52.5972	38.4384	1	1,10	Пластик	0	-	-	0	-	-	нет	-
3974	Елецкий район	пос. Газопровод	Зеленая	23	б	52.6016	38.4444	4	1,10	Пластик	0	-	-	0	-	-	нет	-
3975	Елецкий район	пос. Газопровод	Советская	7	-	52.601192	38.438517	2	1,10	Пластик	0	-	-	0	-	-	нет	-
3976	Елецкий район	пос. Газопровод	Мирная	25	-	52.601191	38.438516	5	1,10	Пластик	0	-	-	0	-	-	нет	-
3977	Елецкий район	пос.Ключ Жизни	Советская	5	-	52.600401	38.437523	5	1,10	Пластик	0	-	-	1	8	Металл	нет	-
3978	Елецкий район	пос.Ключ Жизни	Советская	11	-	52.600401	38.437523	4	1,10	Пластик	0	-	-	0	-	-	нет	-
3979	Елецкий район	пос. Газопровод	Зеленая	16	-	52.600387	38.441210	3	1,10	Пластик	0	-	-	1	8	Металл	нет	-
3980	Елецкий район	п.Ключ Жизни	пер 2й лесной	1	-	52.60214	38.4348	2	1,10	Пластик	0	-	-	0	-	-	нет	-
3981	Елецкий район	п.Ключ Жизни	пер.3й лесной	19	-	52.6044	38.43907	1	1,10	Пластик	0	-	-	0	-	-	нет	-
3982	Елецкий район	п.Ключ Жизни	Заовражная	20	-	52.60687	38.43141	4	1,10	Пластик	0	-	-	0	-	-	нет	-
3983	Елецкий район	п.Ключ Жизни	Каштановая	6	а	52.6084.	38.4219	1	1,10	Пластик	0	-	-	0	-	-	нет	-
3984	Елецкий район	п.Ключ Жизни	пер1й лесной	8	-	52.60910	38.42590	3	1,10	Пластик	0	-	-	0	-	-	нет	-
3985	Елецкий район	п.Ключ Жизни	Парковая	5	-	52.6021.	38.4258	4	1,10	Пластик	0	-	-	0	-	-	нет	-
3986	Елецкий район	п.Ключ Жизни	Юбилейная	5	-	52.6029	38.4315	5	1,10	Пластик	0	-	-	1	8	Металл	нет	-
3987	Елецкий район	п.Ключ Жизни	Комсомольская	6	а	52.6008	38.4302	4	1,10	Пластик	0	-	-	1	8	Металл	нет	-
3988	Елецкий район	п.Ключ Жизни	1 Садовая	70	-	52.6061	38.4331	4	1,10	Пластик	0	-	-	0	-	-	нет	-
3989	Елецкий район	п.Ключ Жизни	Пихтовая	7	-	52.6059	38.4188	1	1,10	Пластик	0	-	-	0	-	-	нет	-
3990	Елецкий район	п.Ключ Жизни	Живописная	32	-	52.6049	38.4153	2	1,10	Пластик	0	-	-	0	-	-	нет	-
3991	Елецкий район	п.Ключ Жизни	2 Садовая	10	-	52.6074	38.426	2	1,10	Пластик	0	-	-	1	8	Металл	нет	-
3992	Елецкий район	п.Ключ Жизни	Центральная	2	-	52.6054.	38.4211	4	1,10	Пластик	0	-	-	0	-	-	нет	-
3993	Елецкий район	п.Ключ Жизни	Железнодорожная	1	-	52.5996	38.4333	1	1,10	Пластик	0	-	-	0	-	-	нет	-
3994	Елецкий район	п.Ключ Жизни	Влада Листьева. (морозовский пруд)	-	-	52.60914	38.42596	4	1,10	Пластик	0	-	-	0	-	-	нет	-
3995	Елецкий район	ст. Пажень	Станционная	4	-	52.6000	38.3717	3	0,75	Металл	0	-	-	0	-	-	нет	-
3996	Елецкий район	с. Нижний Воргол	Центральная	33	-	52.56213	38.40896	3	0,75	Металл	0	-	-	0	-	-	нет	-
3997	Елецкий район	с. Нижний Воргол	Почтовая	25	-	52.5623	38.40894	2	0,75	Металл	0	-	-	0	-	-	нет	-
3998	Елецкий район	д. Аксенкино	Совхозная	11	-	52.609107	38.425903	2	1,10	Пластик	0	-	-	0	-	-	нет	-
3999	Елецкий район	с. Ольховец	Библиотечная	70	-	52.57857	38.378161	2	0,75	Металл	0	-	-	0	-	-	нет	-
4000	Елецкий район	д. Дерновка	Заводская	4	-	52.577854	38.36841	3	0,75	Металл	0	-	-	0	-	-	нет	-
4001	Елецкий район	с. Нижний Воргол	Поповка	3	-	52.57007	38.42196	3	0,75	Металл	0	-	-	0	-	-	нет	-
4002	Елецкий район	с. Нижний Воргол	Поповка	18	-	52.571566	38.414366	3	0,75	Металл	0	-	-	0	-	-	нет	-
4003	Елецкий район	с. Нижний Воргол	Поповка	52	-	52.5754	38.41309	2	0,75	Металл	0	-	-	0	-	-	нет	-
4004	Елецкий район	с. Нижний Воргол	Овражная	10	а	52.5643	38.42435	4	0,75	Металл	0	-	-	0	-	-	нет	-
4005	Елецкий район	с. Нижний Воргол	Учительская	1	-	52.56496	38.41136	2	0,75	Металл	0	-	-	0	-	-	нет	-
4006	Елецкий район	с. Нижний Воргол	Луговая	4	-	52.56815	38.40588	1	0,75	Металл	0	-	-	0	-	-	нет	-
4007	Елецкий район	с. Нижний Воргол	Луговая	24	-	52.56536	38.4013	4	0,75	Металл	0	-	-	0	-	-	нет	-
4008	Елецкий район	с. Нижний Воргол	Луговая	67	-	52.5633	38.3918	1	0,75	Металл	0	-	-	0	-	-	нет	-
4009	Елецкий район	с. Нижний Воргол	Школьная	3	-	52.56200	38.40894	2	0,75	Металл	0	-	-	0	-	-	нет	-
4010	Елецкий район	с. Нижний Воргол	Школьная	11	-	52.5587	38.41011	3	0,75	Металл	0	-	-	0	-	-	нет	-
4011	Елецкий район	с. Нижний Воргол	Школьная	25	-	52.5583	38.408381	3	0,75	Металл	0	-	-	0	-	-	нет	-
4012	Елецкий район	с. Нижний Воргол	Дорожная	21	-	52.5754	38.41309	3	0,75	Металл	0	-	-	0	-	-	нет	-
4013	Елецкий район	с. Нижний Воргол	Речная	38	-	52.5643	38.42435	3	0,75	Металл	0	-	-	0	-	-	нет	-
4014	Елецкий район	с. Нижний Воргол	Садовая	5	-	52.5545	38.40355	5	0,75	Металл	0	-	-	0	-	-	нет	-
4015	Елецкий район	с.Ольховец	Библиотечная	2	-	52.5834	38.37674	3	0,75	Металл	0	-	-	0	-	-	нет	-
4016	Елецкий район	с.Ольховец	Заовражная	29	-	52.57476	38.38474	3	0,75	Металл	0	-	-	0	-	-	нет	-
4017	Елецкий район	с.Ольховец	Заовражная	5	-	52.58750	38.390149	3	0,75	Металл	0	-	-	0	-	-	нет	-
4018	Елецкий район	с.Ольховец	Лесная	21	-	52.585870	38.380280	4	0,75	Металл	0	-	-	0	-	-	нет	-
4019	Елецкий район	с.Ольховец	Почтовая	5	-	52.58750	38.390149	2	0,75	Металл	0	-	-	0	-	-	нет	-
4020	Елецкий район	с.Ольховец	Почтовая	22	-	52.58318	38.37964	4	0,75	Металл	0	-	-	0	-	-	нет	-

Приложение 2 к приказу управления экологии и природных ресурсов Липецкой области
Приложение А6. Реестр контейнерных площадок (по данным РО) Елецкая зона.

№ п/п	Данные о нахождении мест (площадок) накопления твердых коммунальных отходов							Контейнеры для несортированных отходов			Контейнеры для утилизируемых отходов (раздельный сбор)			Контейнеры для сбора крупногабаритных отходов			Точка бестарного сбора (да/нет)	Примечание
	Муниципальное образование	Населенный пункт	Улица	Дом	Корпус/ Строение	Широта	Долгота	Кол-во	Емкость (отдельного контейнера)	Материал контейнера	Кол-во	Емкость	Материал контейнера	Кол-во	Емкость	Материал контейнера		
4021	Елецкий район	с.Ольховец	Медицинская	10	-	52.57857	38.37816	3	0,75	Металл	0	-	-	0	-	-	нет	-
4022	Елецкий район	с.Ольховец	Медицинская	15	-	52.58122	38.373429	3	0,75	Металл	0	-	-	0	-	-	нет	-
4023	Елецкий район	д.Дерновка	Школьная	17	-	52.58242	38.36925	3	0,75	Металл	0	-	-	0	-	-	нет	-
4024	Елецкий район	д.Дерновка	Линейная	4	-	52.581402	38.3598	3	0,75	Металл	0	-	-	0	-	-	нет	-
4025	Елецкий район	д.Дерновка	Садовая	101	-	52.58390	38.35146	3	0,75	Металл	0	-	-	0	-	-	нет	-
4026	Елецкий район	д.Дерновка	Садовая	45	-	52.57923	38.3622	4	0,75	Металл	0	-	-	0	-	-	нет	-
4027	Елецкий район	д.Дерновка	Садовая	4	-	52.5778	38.36841	3	0,75	Металл	0	-	-	0	-	-	нет	-
4028	Елецкий район	д. Пажень	Механизаторов	19	-	52.591304	38.439956	4	1,10	Пластик	0	-	-	0	-	-	нет	-
4029	Елецкий район	д. Пажень	Механизаторов	1	-	52.594763	38.436678	1	1,10	Пластик	0	-	-	0	-	-	нет	-
4030	Елецкий район	д. Дмитриевка	Пляжная	4	-	52.56203	38.4089	0	-	-	0	-	-	0	-	-	нет	-
4031	Елецкий район	д. Дмитриевка	Пляжная	31	-	52.562006	38.408944	0	-	-	0	-	-	0	-	-	нет	-
4032	Елецкий район	д.Хмелинец	Полевая	1	-	52.65382	38.42958	3	1,10	Пластик	0	-	-	0	-	-	нет	-
4033	Елецкий район	д.Хмелинец	Совхозная	1	-	52.65503	38.43071	3	1,10	Пластик	0	-	-	2	8	Металл	нет	-
4034	Елецкий район	д.Хмелинец	Луговая	2	-	52.65568	38.43595	3	1,10	Пластик	0	-	-	1	8	Металл	нет	-
4035	Елецкий район	д.Хмелинец	пер.Школьный	5	-	52.65052	38.43904	3	1,10	Пластик	0	-	-	0	-	-	нет	-
4036	Елецкий район	д.Хмелинец	Солнечная	14	а	52.649395	38.443744	6	1,10	Пластик	0	-	-	1	8	Металл	нет	-
4037	Елецкий район	д.Хмелинец	Зеленая	9	а	52.65316.	38.44863	3	1,10	Пластик	0	-	-	0	-	-	нет	-
4038	Елецкий район	д.Хмелинец	Зеленая	33	-	52.653749	38.452907	3	0,75	Металл	0	-	-	0	-	-	нет	-
4039	Елецкий район	д.Хмелинец	Новая	1	-	52.65199.	38.43347	3	1,10	Пластик	0	-	-	1	8	Металл	нет	-
4040	Елецкий район	п.Капани	-	-	-	52.62922.	38.41236	3	1,10	Пластик	0	-	-	1	8	Металл	нет	-
4041	Елецкий район	п.Капани	-	-	-	52.62876	38.41944	3	1,10	Пластик	0	-	-	0	-	-	нет	-
4042	Елецкий район	ж.д.ст.Телегино	-	-	-	52.63503.	38.42363	3	1,10	Пластик	0	-	-	1	8	Металл	нет	-
4043	Елецкий район	ж.д.ст.Телегино	-	-	-	52.63692	38.42103	3	1,10	Пластик	0	-	-	0	-	-	нет	-
4044	Елецкий район	п.Капани	-	-	-	52.62846.	38.41614	3	0,75	Металл	0	-	-	0	-	-	нет	-
4045	Елецкий район	415 км	-	-	-	52.61568	38.44747	3	0,75	Металл	0	-	-	0	-	-	нет	-
4046	Елецкий район	ж.д.ст.Телегино	-	-	-	52.63805	38.41871	3	1,10	Пластик	0	-	-	0	-	-	нет	-
4047	Елецкий район	ж.д.ст.Телегино	-	-	-	52.64433	38.40794	3	0,75	Металл	0	-	-	0	-	-	нет	-
4048	Елецкий район	Хмелинец д.	Молодёжная	-	-	52.65194	38.42878	3	1,10	Пластик	0	-	-	0	-	-	нет	-
4049	Елецкий район	Хмелинец д.	60 лет Победы	-	-	52.64794	38.44127	3	0,75	Металл	0	-	-	0	-	-	нет	-
4050	Елецкий район	Хмелинец д.	Московская	-	-	52.64507	38.44158	3	1,10	Пластик	0	-	-	0	-	-	нет	-
4051	Елецкий район	ст. Телегино	терминальноскладской комплекс	-	-	52.635046	38.408015	1	0,75	Металл	0	-	-	0	-	-	нет	-
4052	Елецкий район	ст. Телегино	терминальноскладской комплекс	-	-	52.640075	38.421146	1	0,75	Металл	0	-	-	0	-	-	нет	-
4053	Елецкий район	п.Соколье	Лорха	-	-	52.618307	38.720829	2	1,10	Пластик	0	-	-	0	-	-	нет	-
4054	Елецкий район	п.Соколье	Солнечная	14	-	52.619570	38.719886	4	1,10	Пластик	0	-	-	0	-	-	нет	-
4055	Елецкий район	п.Соколье	Лорха	9	-	52.619543	38.725168	3	0,75	Металл	0	-	-	0	-	-	нет	-
4056	Елецкий район	п.Соколье	Бунина	9	-	52.580013	39.519476	4	1,10	Пластик	0	-	-	0	-	-	нет	-
4057	Елецкий район	п.Соколье	Лесная	28	-	52.618236	38.727531	2	1,10	Пластик	0	-	-	0	-	-	нет	-
4058	Елецкий район	п.Соколье	Садова	2	-	52.616984	38.734457	3	1,10	Пластик	0	-	-	0	-	-	нет	-
4059	Елецкий район	п.Соколье	Лесная	26	-	52.618236	38.727531	2	0,75	Пластик	0	-	-	0	-	-	нет	-
4060	Елецкий район	п.Соколье	Садовая	17	-	52.617996	38.737816	3	1,10	Пластик	0	-	-	0	-	-	нет	-
4061	Елецкий район	п.Соколье	Труда	14	-	52.614349	38.735095	2	1,10	Пластик	0	-	-	0	-	-	нет	-
4062	Елецкий район	п.Соколье	Молодежная	10	-	52.616181	38.736936	2	1,10	Пластик	0	-	-	0	-	-	нет	-
4063	Елецкий район	д.Чибисовка	Станционная	47	-	52.609805	38.707238	2	0,75	Металл	0	-	-	0	-	-	нет	-
4064	Елецкий район	д.Чибисовка	Станционная	29	-	52.609805	38.707238	2	0,75	Металл	0	-	-	0	-	-	нет	-
4065	Елецкий район	д.Чибисовка	Станционная	12	-	52.609805	38.707238	2	0,75	Металл	0	-	-	0	-	-	нет	-
4066	Елецкий район	д.Чибисовка	Мира	13	-	52.605818	38.715386	2	0,75	Металл	0	-	-	0	-	-	нет	-
4067	Елецкий район	д.Чибисовка	Мира	1	-	52.605818	38.715386	2	0,75	Металл	0	-	-	0	-	-	нет	-
4068	Елецкий район	д.Чибисовка	Мира	37	-	52.605818	38.715386	2	0,75	Металл	0	-	-	0	-	-	нет	-
4069	Елецкий район	д.Чибисовка	Мира	61	-	52.605818	38.715386	1	0,75	Металл	0	-	-	0	-	-	нет	-
4070	Елецкий район	д.Чибисовка	Мира	21	а	52.605818	38.715386	2	0,75	Металл	0	-	-	0	-	-	нет	-
4071	Елецкий район	д.Черкасские Дворики	Дорожная	12	-	52.633346	38.771593	2	0,75	Металл	0	-	-	0	-	-	нет	-
4072	Елецкий район	д.Черкасские Дворики	Дорожная	68	-	52.633346	38.771593	2	0,75	Металл	0	-	-	0	-	-	нет	-
4073	Елецкий район	д.Малая Суворовка	Центральная	27	-	52.640062	38.817443	2	0,75	Металл	0	-	-	0	-	-	нет	-
4074	Елецкий район	д.Аркатово	Школьная	26	-	52.605206	38.768287	2	0,75	Металл	0	-	-	0	-	-	нет	-
4075	Елецкий район	д.Лукошкино	Луговая	1	-	52.596372	38.802477	2	0,75	Металл	0	-	-	0	-	-	нет	-
4076	Елецкий район	д.Лукошкино	Луговая	-	-	52.596372	38.802477	2	0,75	Металл	0	-	-	0	-	-	нет	-
4077	Елецкий район	с.Каменское	Октябрьская	2	-	52.457783	38.625947	2	1,10	Пластик	0	-	-	0	-	-	нет	-
4078	Елецкий район	с.Каменское	Октябрьская	11	-	52.459585	38.620672	2	1,10	Пластик	0	-	-	0	-	-	нет	-
4079	Елецкий район	с.Каменское	Октябрьская	17	-	52.460654	38.619695	2	1,10	Пластик	0	-	-	0	-	-	нет	-
4080	Елецкий район	с.Каменское	Октябрьская	25	а	52.461069	38.613199	2	1,10	Пластик	0	-	-	0	-	-	нет	-

Приложение 2 к приказу управления экологии и природных ресурсов Липецкой области
Приложение А6. Реестр контейнерных площадок (по данным РО) Елецкая зона.

№ п/п	Данные о нахождении мест (площадок) накопления твердых коммунальных отходов							Контейнеры для несортированных отходов			Контейнеры для утилизируемых отходов (раздельный сбор)			Контейнеры для сбора крупногабаритных отходов			Точка бестарного сбора (да/нет)	Примечание
	Муниципальное образование	Населенный пункт	Улица	Дом	Корпус/ Строение	Широта	Долгота	Кол-во	Емкость (отдельного контейнера)	Материал контейнера	Кол-во	Емкость	Материал контейнера	Кол-во	Емкость	Материал контейнера		
4081	Елецкий район	с.Каменское	Октябрьская	23	б	52.460836	38.615824	2	1,10	Пластик	0	-	-	0	-	-	нет	-
4082	Елецкий район	с.Каменское	Школьная	-	-	52.461474	38.620512	2	1,10	Пластик	0	-	-	0	-	-	нет	-
4083	Елецкий район	с.Каменское	Школьная	-	-	52.461583	38.616520	2	1,10	Пластик	0	-	-	0	-	-	нет	-
4084	Елецкий район	с.Каменское	Школьная	-	-	52.461583	38.616520	2	1,10	Пластик	0	-	-	0	-	-	нет	-
4085	Елецкий район	с.Каменское	Первомайская	10	-	52.460412	38.625365	2	1,10	Пластик	0	-	-	0	-	-	нет	-
4086	Елецкий район	с.Каменское	Первомайская	21	а	52.460870	38.625337	2	1,10	Пластик	0	-	-	0	-	-	нет	-
4087	Елецкий район	с.Каменское	Лесная	10	-	52.462102	38.622592	2	1,10	Пластик	0	-	-	0	-	-	нет	-
4088	Елецкий район	с.Каменское	Тихая	-	-	52.455042	38.623960	2	1,10	Пластик	0	-	-	0	-	-	нет	-
4089	Елецкий район	с.Каменское	Тихая	46	-	52.455885	38.611647	2	1,10	Пластик	0	-	-	0	-	-	нет	-
4090	Елецкий район	с.Каменское	Тихая	1	-	52.456452	38.613962	2	1,10	Пластик	0	-	-	0	-	-	нет	-
4091	Елецкий район	с.Каменское	Садовая	7	-	52.453822	38.628353	2	1,10	Пластик	0	-	-	0	-	-	нет	-
4092	Елецкий район	с.Каменское	Садова	11	-	52.453871	38.627688	2	1,10	Пластик	0	-	-	0	-	-	нет	-
4093	Елецкий район	д.Ивановка	Рабочая	2	-	52.469630	38.653096	1	1,10	Пластик	0	-	-	0	-	-	нет	-
4094	Елецкий район	д.Ивановка	Рабочая	22	-	52.469425	38.657136	2	1,10	Пластик	0	-	-	0	-	-	нет	-
4095	Елецкий район	д.Ивановка	Рабочая	41	-	52.473787	38.654764	1	1,10	Пластик	0	-	-	0	-	-	нет	-
4096	Елецкий район	Ивановка д.	Рабочая	70	-	52.477156	38.658510	1	1,10	Пластик	0	-	-	0	-	-	нет	-
4097	Елецкий район	д.Ивановка	Колхозная	7	-	52.472038	38.654071	2	1,10	Пластик	0	-	-	0	-	-	нет	-
4098	Елецкий район	с.Каменское	Октябрьская	23	а	52.460164	38.616123	4	1,10	Пластик	0	-	-	0	-	-	нет	-
4099	Елецкий район	д.Ивановка	Молодежная	5	-	52.474336	38.660639	2	1,10	Пластик	0	-	-	0	-	-	нет	-
4100	Елецкий район	Привокзальная	-	-	-	52.462876	38.603800	1	1,10	Пластик	0	-	-	0	-	-	нет	-
4101	Елецкий район	ж/д ст.Хитрово	Станционная	7	-	52.461181	38.601634	1	1,10	Пластик	0	-	-	0	-	-	нет	-
4102	Елецкий район	ж/д ст.Хитрово	Станционная	-	-	52.463358	38.602443	1	1,10	Пластик	0	-	-	0	-	-	нет	-
4103	Елецкий район	ж/д ст.Хитрово	Энергетиков	1	-	52.463369	38.598712	1	1,10	Пластик	0	-	-	0	-	-	нет	-
4104	Елецкий район	ж/д ст.Хитрово	ст.Хитрово	7	-	52.464709	38.599201	1	1,10	Пластик	0	-	-	0	-	-	нет	-
4105	Елецкий район	ж/д ст.Хитрово	Энергетиков	31	-	52.467242	38.599990	1	1,10	Пластик	0	-	-	0	-	-	нет	-
4106	Елецкий район	с. Черкассы	Елецкая	15	а	52.686045	38.702818	1	1,10	Пластик	0	-	-	0	-	-	нет	-
4107	Елецкий район	с. Черкассы	Елецкая	17	а	52.686045	38.702818	1	1,10	Пластик	0	-	-	0	-	-	нет	-
4108	Елецкий район	с. Черкассы	Елецкая	31	-	52.686045	38.702818	1	1,10	Пластик	0	-	-	0	-	-	нет	-
4109	Елецкий район	с. Черкассы	Елецкая	42	-	52.686045	38.702818	1	1,10	Пластик	0	-	-	0	-	-	нет	-
4110	Елецкий район	с. Черкассы	Советская	6	-	52.697988	38.726111	1	1,10	Пластик	0	-	-	0	-	-	нет	-
4111	Елецкий район	с. Черкассы	Советская	20	-	52.697988	38.726111	2	1,10	Пластик	0	-	-	0	-	-	нет	-
4112	Елецкий район	с. Черкассы	Советская	39	-	52.697988	38.726111	2	1,10	Пластик	0	-	-	0	-	-	нет	-
4113	Елецкий район	с. Черкассы	Советская	65	-	52.697988	38.726111	1	1,10	Пластик	0	-	-	0	-	-	нет	-
4114	Елецкий район	с. Черкассы	Набережная	9	-	52.698266	38.718799	1	1,10	Пластик	0	-	-	0	-	-	нет	-
4115	Елецкий район	с. Черкассы	Набережная	3	а	52.698266	38.718799	1	1,10	Пластик	0	-	-	0	-	-	нет	-
4116	Елецкий район	с. Черкассы	Набережная	95	-	52.698266	38.718799	1	1,10	Пластик	0	-	-	0	-	-	нет	-
4117	Елецкий район	с. Черкассы	Набережная	35	-	52.698266	38.718799	1	1,10	Пластик	0	-	-	0	-	-	нет	-
4118	Елецкий район	с. Черкассы	Набережная	46	а	52.698266	38.718799	1	1,10	Пластик	0	-	-	0	-	-	нет	-
4119	Елецкий район	с. Черкассы	Набережная	58	-	52.698266	38.718799	1	1,10	Пластик	0	-	-	0	-	-	нет	-
4120	Елецкий район	с. Черкассы	Набережная	66	-	52.698266	38.718799	1	1,10	Пластик	0	-	-	0	-	-	нет	-
4121	Елецкий район	с. Черкассы	Нагорная	6	-	52.688038	38.710822	2	1,10	Пластик	0	-	-	0	-	-	нет	-
4122	Елецкий район	с. Черкассы	Нагорная	23	-	52.688038	38.710822	1	1,10	Пластик	0	-	-	0	-	-	нет	-
4123	Елецкий район	с. Черкассы	Нагорная	35	-	52.688038	38.710822	1	1,10	Пластик	0	-	-	0	-	-	нет	-
4124	Елецкий район	с. Черкассы	Октябрьская	15	а	52.691051	38.718179	1	1,10	Пластик	0	-	-	0	-	-	нет	-
4125	Елецкий район	с. Черкассы	Октябрьская	10	-	52.691051	38.718179	1	1,10	Пластик	0	-	-	0	-	-	нет	-
4126	Елецкий район	с. Черкассы	Школьная	12	-	52.556493	38.696790	1	1,10	Пластик	0	-	-	0	-	-	нет	-
4127	Елецкий район	с. Черкассы	Школьная	16	-	52.694014	38.720569	1	1,10	Пластик	0	-	-	0	-	-	нет	-
4128	Елецкий район	с. Черкассы	Колхозная	15	-	52.696329	38.733936	1	1,10	Пластик	0	-	-	0	-	-	нет	-
4129	Елецкий район	с. Черкассы	Рабочая	35	-	52.694588	38.732067	1	1,10	Пластик	0	-	-	0	-	-	нет	-
4130	Елецкий район	с. Черкассы	Рабочая	18	-	52.694588	38.732067	1	1,10	Пластик	0	-	-	0	-	-	нет	-
4131	Елецкий район	с. Черкассы	Рабочая	32	-	52.694588	38.732067	1	1,10	Пластик	0	-	-	0	-	-	нет	-
4132	Елецкий район	с. Черкассы	Рабочая	35	-	52.694588	38.732067	1	1,10	Пластик	0	-	-	0	-	-	нет	-
4133	Елецкий район	с. Черкассы	Комсомольская	2	-	52.694779	38.727917	1	1,10	Пластик	0	-	-	0	-	-	нет	-
4134	Елецкий район	с. Черкассы	Комсомольская	36	а	52.694779	38.727917	2	1,10	Пластик	0	-	-	0	-	-	нет	-
4135	Елецкий район	с. Черкассы	Садовая	5	-	52.692186	38.725051	1	1,10	Пластик	0	-	-	0	-	-	нет	-
4136	Елецкий район	с. Черкассы	Цветочная	14	-	52.692186	38.725051	1	1,10	Пластик	0	-	-	0	-	-	нет	-
4137	Елецкий район	с. Черкассы	Цветочная	4	-	52.694260	38.724090	1	1,10	Пластик	0	-	-	0	-	-	нет	-
4138	Елецкий район	с. Черкассы	Механизаторов	9	-	52.693179	38.719913	1	1,10	Пластик	0	-	-	0	-	-	нет	-
4139	Елецкий район	с. Черкассы	кладбище	-	-	52.687623	38.721925	1	1,10	Пластик	0	-	-	0	-	-	нет	-
4140	Елецкий район	с. Ериловка	Старая	4	-	52.688414	38.770803	1	1,10	Пластик	0	-	-	0	-	-	нет	-

Приложение 2 к приказу управления экологии и природных ресурсов Липецкой области
Приложение А6. Реестр контейнерных площадок (по данным РО) Елецкая зона.

№ п/п	Данные о нахождении мест (площадок) накопления твердых коммунальных отходов							Контейнеры для несортированных отходов			Контейнеры для утилизируемых отходов (раздельный сбор)			Контейнеры для сбора крупногабаритных отходов			Точка бестарного сбора (да/нет)	Примечание
	Муниципальное образование	Населенный пункт	Улица	Дом	Корпус/ Строение	Широта	Долгота	Кол-во	Емкость (отдельного контейнера)	Материал контейнера	Кол-во	Емкость	Материал контейнера	Кол-во	Емкость	Материал контейнера		
4141	Елецкий район	с. Ериловка	Старая	23	-	52.688414	38.770803	1	1,10	Пластик	0	-	-	0	-	-	нет	-
4142	Елецкий район	с. Ериловка	Старая	39	-	52.688414	38.770803	1	1,10	Пластик	0	-	-	0	-	-	нет	-
4143	Елецкий район	с. Ериловка	Старая	43	-	52.688414	38.770803	1	1,10	Пластик	0	-	-	0	-	-	нет	-
4144	Елецкий район	с. Ериловка	Старая	63	-	52.688414	38.770803	1	1,10	Пластик	0	-	-	0	-	-	нет	-
4145	Елецкий район	с. Ериловка	40 Лет Победы	1	-	52.686231	38.767308	1	1,10	Пластик	0	-	-	0	-	-	нет	-
4146	Елецкий район	с. Ериловка	40 Лет Победы	20	-	52.686231	38.767308	1	1,10	Пластик	0	-	-	0	-	-	нет	-
4147	Елецкий район	с. Ериловка	40 Лет Победы	26	а	52.686231	38.767308	1	1,10	Пластик	0	-	-	0	-	-	нет	-
4148	Елецкий район	с. Ериловка	Кладбище	-	-	52.686231	38.767308	1	1,10	Пластик	0	-	-	0	-	-	нет	-
4149	Елецкий район	с. Ериловка	Молодежная	12	-	52.686231	38.767308	1	1,10	Пластик	0	-	-	0	-	-	нет	-
4150	Елецкий район	с. Ериловка	Молодежная	20	а	52.686231	38.767308	1	1,10	Пластик	0	-	-	0	-	-	нет	-
4151	Городской округ г.	г. Елец	4й пер. Коммунаров	16	-	52.629309	38.469278	2	0,75	Металл	0	-	-	1	8	Металл	нет	-
4152	Городской округ г.	г. Елец	1я Речная	2	-	52.583149	38.490435	0	-	-	0	-	-	1	8	Металл	нет	-
4153	Городской округ г.	г. Елец	8 марта	1	-	52.621102	38.590584	2	1,10	Пластик	0	-	-	1	8	Металл	нет	-
4154	Городской округ г.	г. Елец	1я Речная	32	-	52.582271	38.485252	0	-	-	0	-	-	1	8	Металл	нет	-
4155	Городской округ г.	г. Елец	мкр. Александровский	10	-	52.634733	38.461620	2	1,10	Пластик	1	1,1	Металл	0	-	-	нет	-
4156	Городской округ г.	г. Елец	мкр. Александровский	19	-	52.635418	38.465084	3	0,75	Металл	0	-	-	0	-	-	нет	-
4157	Городской округ г.	г. Елец	мкр. Александровский	2	-	52.636055	38.459109	5	1,10	Пластик	0	-	-	0	-	-	нет	-
4158	Городской округ г.	г. Елец	мкр. Александровский	31	-	52.634061	38.468304	4	1,10	Пластик	0	-	-	1	8	Металл	нет	-
4159	Городской округ г.	г. Елец	мкр. Александровский	9	-	52.636316	38.463189	5	1,10	Пластик	1	1,1	Металл	0	-	-	нет	-
4160	Городской округ г.	г. Елец	Александровская	19	-	52.636394	38.456056	6	1,10	Пластик	1	1,1	Металл	1	8	Металл	нет	-
4161	Городской округ г.	г. Елец	пер. 3й Ламской	8	-	52.630698	38.511845	2	1,10	Пластик	0	-	-	0	-	-	нет	-
4162	Городской округ г.	г. Елец	пер. 5й Лавский	29	б	52.586288	38.493917	2	1,10	Пластик	0	-	-	0	-	-	нет	-
4163	Городской округ г.	г. Елец	пер. Заовражный	11	-	52.602544	38.490974	1	1,10	Пластик	0	-	-	0	-	-	нет	-
4164	Городской округ г.	г. Елец	пер. Кирпичный	1	б	52.605426	38.488627	1	1,10	Пластик	0	-	-	0	-	-	нет	-
4165	Городской округ г.	г. Елец	пер. 1 ключевой	13	-	52.610013	38.495298	1	1,10	Пластик	0	-	-	0	-	-	нет	-
4166	Городской округ г.	г. Елец	пер. Мало Томский	20	-	52.635252	38.602555	3	0,75	Металл	0	-	-	0	-	-	нет	-
4167	Городской округ г.	г. Елец	пер. Мало Томский	1	-	52.636159	38.600728	2	0,75	Металл	0	-	-	0	-	-	нет	-
4168	Городской округ г.	г. Елец	пер. Томский	5	-	52.633272	38.592737	1	1,10	Пластик	0	-	-	0	-	-	нет	-
4169	Городской округ г.	г. Елец	пер. Мельничный	12	-	52.605516	38.502874	2	1,10	Пластик	1	1,1	Металл	1	8	Металл	нет	-
4170	Городской округ г.	г. Елец	пер. Мельничный	3	-	52.605124	38.506391	0	-	-	0	-	-	1	8	Металл	нет	-
4171	Городской округ г.	г. Елец	пер. Мельничный	24	-	52.605927	38.495767	2	1,10	Пластик	1	1,1	Металл	0	-	-	нет	-
4172	Городской округ г.	г. Елец	пер. Рыбацкий	4	-	52.624671	38.510732	0	-	-	0	-	-	1	8	Металл	нет	-
4173	Городской округ г.	г. Елец	площадка Сахарного завода	11	-	52.590859	38.481588	1	1,10	Пластик	0	-	-	0	-	-	нет	-
4174	Городской округ г.	г. Елец	площадка Сахарного завода	17	-	52.591013	38.483904	1	1,10	Пластик	0	-	-	0	-	-	нет	-
4175	Городской округ г.	г. Елец	пос. Медоборудования	7	-	52.597245	38.509069	2	1,10	Пластик	0	-	-	0	-	-	нет	-
4176	Городской округ г.	г. Елец	пос. Строитель	2	б	52.606489	38.476745	8	1,10	Пластик	1	1,1	Металл	2	8	Металл	нет	-
4177	Городской округ г.	г. Елец	пос. Строитель	32	-	52.603335	38.479004	3	1,10	Пластик	1	1,1	Металл	1	8	Металл	нет	-
4178	Городской округ г.	г. Елец	пос. Строитель	33	-	52.607985	38.473019	6	1,10	Пластик	1	1,1	Металл	1	8	Металл	нет	-
4179	Городской округ г.	г. Елец	пос. ТЭЦ	3	-	52.597229	38.512916	3	1,10	Пластик	1	1,1	Металл	0	-	-	нет	-
4180	Городской округ г.	г. Елец	пос. ТЭЦ	6	-	52.596944	38.516149	2	1,10	Пластик	1	0.75	Металл	1	8	Металл	нет	-
4181	Городской округ г.	г. Елец	пос. ТЭЦ	9	-	52.598208	38.514174	3	1,10	Пластик	1	1,1	Металл	0	-	-	нет	-
4182	Городской округ г.	г. Елец	1ая Верхняя	6	-	52.624055	38.593749	2	1,10	Пластик	0	-	-	0	-	-	нет	-
4183	Городской округ г.	г. Елец	1ая Верхняя	35	-	52.625593	38.595011	2	1,10	Пластик	0	-	-	0	-	-	нет	-
4184	Городской округ г.	г. Елец	1ая Верхняя	50	-	52.627812	38.596853	1	0,75	Металл	0	-	-	0	-	-	нет	-
4185	Городской округ г.	г. Елец	3я Верхняя	29	д	52.631570	38.598858	1	1,10	Пластик	0	-	-	0	-	-	нет	-
4186	Городской округ г.	г. Елец	220 Стрелковой Дивизии	13	-	52.620624	38.477857	2	1,10	Пластик	0	-	-	0	-	-	нет	-
4187	Городской округ г.	г. Елец	220 Стрелковой Дивизии	30	а	52.619127	38.474407	2	1,10	Пластик	0	-	-	1	8	Металл	нет	-
4188	Городской округ г.	г. Елец	9 Декабря	128	-	52.629206	38.481817	3	1,10	Пластик	0	-	-	1	8	Металл	нет	-
4189	Городской округ г.	г. Елец	9 Декабря	83	а	52.629409	38.478370	2	1,10	Пластик	0	-	-	0	-	-	нет	-
4190	Городской округ г.	г. Елец	А. Гайтеровой	13	-	52.608112	38.504158	4	1,10	Пластик	1	1,1	Металл	1	8	Металл	нет	-
4191	Городской округ г.	г. Елец	А. Гайтеровой	15	-	52.609337	38.503602	2	1,10	Пластик	0	-	-	0	-	-	нет	-
4192	Городской округ г.	г. Елец	Аргамаченская (пересечение с пер.	-	-	52.633807	38.519796	4	1,10	Пластик	0	-	-	2	8	Металл	нет	-
4193	Городской округ г.	г. Елец	Аргамаченская	18	-	52.628005	38.514330	0	-	-	0	-	-	1	8	Металл	нет	-
4194	Городской округ г.	г. Елец	Аргамаченская	74	-	52.629905	38.522918	2	1,10	Пластик	0	-	-	1	8	Металл	нет	-
4195	Городской округ г.	г. Елец	Аргамаченская	89	-	52.629983	38.520893	3	1,10	Пластик	0	-	-	0	-	-	нет	-
4196	Городской округ г.	г. Елец	Б. Лесюка	24	-	52.632031	38.472318	2	1,10	Пластик	0	-	-	0	-	-	нет	-
4197	Городской округ г.	г. Елец	Братьев Родионовых	29	-	52.625917	38.512826	1	1,10	Пластик	0	-	-	0	-	-	нет	-
4198	Городской округ г.	г. Елец	Барковского (пер. сОвражной)	-	-	52.610492	38.486779	0	-	-	0	-	-	1	8	Металл	нет	-
4199	Городской округ г.	г. Елец	Вермишева	14	-	52.616018	38.533486	2	1,10	Пластик	0	-	-	0	-	-	нет	-
4200	Городской округ г.	г. Елец	Вермишева	14	а	52.616519	38.532900	2	1,10	Пластик	0	-	-	0	-	-	нет	-

Приложение 2 к приказу управления экологии и природных ресурсов Липецкой области
Приложение А6. Реестр контейнерных площадок (по данным РО) Елецкая зона.

№ п/п	Данные о нахождении мест (площадок) накопления твердых коммунальных отходов							Контейнеры для несортированных отходов			Контейнеры для утилизируемых отходов (раздельный сбор)			Контейнеры для сбора крупногабаритных отходов			Точка бестарного сбора (да/нет)	Примечание
	Муниципальное образование	Населенный пункт	Улица	Дом	Корпус/ Строение	Широта	Долгота	Кол-во	Емкость (отдельного контейнера)	Материал контейнера	Кол-во	Емкость	Материал контейнера	Кол-во	Емкость	Материал контейнера		
4201	Городской округ г.	г. Елец	Вермишева	2	-	52.611212	38.534416	2	1,10	Пластик	0	-	-	1	8	Металл	нет	-
4202	Городской округ г.	г. Елец	Вермишева	6	-	52.612034	38.533952	3	1,10	Пластик	0	-	-	0	-	-	нет	-
4203	Городской округ г.	г. Елец	Вермишева	25	-	52.614862	38.530938	3	1,10	Пластик	0	-	-	1	8	Металл	нет	-
4204	Городской округ г.	г. Елец	Вермишева	33	-	52.615731	38.530564	2	1,10	Пластик	0	-	-	0	-	-	нет	-
4205	Городской округ г.	г. Елец	Вермишева	35	-	52.615346	38.529251	3	1,10	Пластик	0	-	-	1	8	Металл	нет	-
4206	Городской округ г.	г. Елец	Вермишева	9	-	52.612562	38.531840	4	1,10	Пластик	0	-	-	1	8	Металл	нет	-
4207	Городской округ г.	г. Елец	Воробьевка	3	-	52.641596	38.510789	1	1,10	Пластик	0	-	-	0	-	-	нет	-
4208	Городской округ г.	г. Елец	Гагарина	18	-	52.611664	38.478837	5	1,10	Пластик	2	1,1	Металл	1	8	Металл	нет	-
4209	Городской округ г.	г. Елец	мкр. Александровский	27	-	52.634947	38.467522	2	1,10	Пластик	0	-	-	0	-	-	нет	-
4210	Городской округ г.	г. Елец	Мира	113	-	52.622785	38.500158	1	0,75	Металл	0	-	-	0	-	-	нет	-
4211	Городской округ г.	г. Елец	Городская	186	-	52.636936	38.454913	2	1,10	Пластик	1	1,1	Металл	1	8	Металл	нет	-
4212	Городской округ г.	г. Елец	Городская	207	-	52.639214	38.454162	2	1,10	Пластик	0	-	-	0	-	-	нет	-
4213	Городской округ г.	г. Елец	Городская	221	-	52.639725	38.452447	2	1,10	Пластик	0	-	-	0	-	-	нет	-
4214	Городской округ г.	г. Елец	Городская	-	-	52.640715	38.448839	4	1,10	Пластик	0	-	-	2	8	Металл	нет	-
4215	Городской округ г.	г. Елец	пер. Грибоедова	2	-	52.595644	38.491306	2	1,10	Пластик	0	-	-	0	-	-	нет	-
4216	Городской округ г.	г. Елец	пер. Детский	32	-	52.628857	38.506702	1	1,10	Пластик	0	-	-	0	-	-	нет	-
4217	Городской округ г.	г. Елец	Дзержинского	22	-	52.596788	38.488929	2	1,10	Пластик	0	-	-	0	-	-	нет	-
4218	Городской округ г.	г. Елец	Допризывников	2	-	52.609863	38.518109	4	1,10	Пластик	0	-	-	0	-	-	нет	-
4219	Городской округ г.	г. Елец	Дякина	186	-	52.640361	38.521430	2	1,10	Пластик	0	-	-	0	-	-	нет	-
4220	Городской округ г.	г. Елец	Дякина	1	-	52.630914	38.508715	2	1,10	Пластик	0	-	-	0	-	-	нет	-
4221	Городской округ г.	г. Елец	Дякина	229	-	52.644364	38.524302	1	1,10	Пластик	0	-	-	0	-	-	нет	-
4222	Городской округ г.	г. Елец	Елецкая	4	-	52.634853	38.494035	0	-	-	0	-	-	1	8	Металл	нет	-
4223	Городской округ г.	г. Елец	Задонская	112	-	52.602594	38.556337	2	1,10	Пластик	0	-	-	1	8	Металл	нет	-
4224	Городской округ г.	г. Елец	Задонская	30	-	52.604804	38.532703	3	1,10	Пластик	0	-	-	1	8	Металл	нет	-
4225	Городской округ г.	г. Елец	Задонская	39	-	52.605158	38.535754	3	1,10	Пластик	0	-	-	1	8	Металл	нет	-
4226	Городской округ г.	г. Елец	Задонская	46	а	52.606608	38.544228	1	1,10	Пластик	0	-	-	1	8	Металл	нет	-
4227	Городской округ г.	г. Елец	Задонская	42	-	52.605312	38.537275	3	1,10	Пластик	0	-	-	1	8	Металл	нет	-
4228	Городской округ г.	г. Елец	Задонская	60	-	52.605335	38.547736	2	1,10	Пластик	0	-	-	1	8	Металл	нет	-
4229	Городской округ г.	г. Елец	Задонская	78	-	52.604417	38.550696	2	1,10	Пластик	0	-	-	1	8	Металл	нет	-
4230	Городской округ г.	г. Елец	Задонская	9	-	52.604719	38.527533	1	1,10	Пластик	0	-	-	0	-	-	нет	-
4231	Городской округ г.	г. Елец	Задонская	96	-	52.603333	38.553686	1	1,10	Пластик	0	-	-	1	8	Металл	нет	-
4232	Городской округ г.	г. Елец	Засосенская	31	-	52.622642	38.512121	2	1,10	Пластик	0	-	-	0	-	-	нет	-
4233	Городской округ г.	г. Елец	пос. Известкового завода	7	-	52.603620	38.522658	4	1,10	Пластик	1	1,1	Металл	1	8	Металл	нет	-
4234	Городской округ г.	г. Елец	Извальская	25	-	52.617350	38.591872	2	1,10	Пластик	0	-	-	0	-	-	нет	-
4235	Городской округ г.	г. Елец	Известковая	93	-	52.604860	38.543908	3	0,75	Металл	0	-	-	1	8	Металл	нет	-
4236	Городской округ г.	г. Елец	Интернациональная	1	-	52.598641	38.471907	0	-	-	0	-	-	1	8	Металл	нет	-
4237	Городской округ г.	г. Елец	Квасова	1	-	52.599505	38.550604	3	0,75	Металл	0	-	-	0	-	-	нет	-
4238	Городской округ г.	г. Елец	Кирова	81	а	52.602241	38.537989	2	1,10	Пластик	0	-	-	0	-	-	нет	-
4239	Городской округ г.	г. Елец	Клары Цеткин	15	-	52.595678	38.492719	2	1,10	Пластик	1	0.75	Металл	1	8	Металл	нет	-
4240	Городской округ г.	г. Елец	Клары Цеткин	27	-	52.598434	38.493303	4	1,10	Пластик	1	0.75	Металл	1	8	Металл	нет	-
4241	Городской округ г.	г. Елец	Клубная	1	-	52.613648	38.524888	6	1,10	Пластик	1	1,1	Металл	1	8	Металл	нет	-
4242	Городской округ г.	г. Елец	Клубная	14	-	52.616167	38.528139	2	1,10	Пластик	0	-	-	0	-	-	нет	-
4243	Городской округ г.	г. Елец	Клубная	2	-	52.611213	38.524452	6	1,10	Пластик	1	1,1	Металл	1	8	Металл	нет	-
4244	Городской округ г.	г. Елец	Клубная	2	г	52.609599	38.524388	4	1,10	Пластик	0	-	-	0	-	-	нет	-
4245	Городской округ г.	г. Елец	Ключевая	35	-	52.620128	38.586280	3	1,10	Пластик	0	-	-	1	8	Металл	нет	-
4246	Городской округ г.	г. Елец	Ключевая	49	-	52.618825	38.587340	2	1,10	Пластик	0	-	-	0	-	-	нет	-
4247	Городской округ г.	г. Елец	Колхозная	2	-	52.619861	38.537614	2	1,10	Пластик	0	-	-	0	-	-	нет	-
4248	Городской округ г.	г. Елец	Коммунаров	101	-	52.625494	38.471687	6	1,10	Пластик	1	1,1	Металл	1	8	Металл	нет	-
4249	Городской округ г.	г. Елец	Коммунаров	127	г	52.626999	38.465242	8	1,10	Пластик	1	1,1	Металл	1	8	Металл	нет	-
4250	Городской округ г.	г. Елец	Коммунаров	143	а	52.628681	38.457572	8	1,10	Пластик	1	1,1	Металл	1	8	Металл	нет	-
4251	Городской округ г.	г. Елец	Коммунаров	149	-	52.625843	38.461035	6	1,10	Пластик	1	1,1	Металл	1	8	Металл	нет	-
4252	Городской округ г.	г. Елец	Коммунаров	50	-	52.627162	38.475510	1	1,10	Пластик	0	-	-	0	-	-	нет	-
4253	Городской округ г.	г. Елец	Коммунаров	54	-	52.627526	38.474937	2	1,10	Пластик	0	-	-	0	-	-	нет	-
4254	Городской округ г.	г. Елец	Коммунаров	55	-	52.625772	38.480413	3	1,10	Пластик	0	-	-	0	-	-	нет	-
4255	Городской округ г.	г. Елец	Коммунаров	64	-	52.628350	38.471967	2	1,10	Пластик	0	-	-	0	-	-	нет	-
4256	Городской округ г.	г. Елец	Коммунаров	66	-	52.628700	38.470844	3	1,10	Пластик	1	0.75	Металл	0	-	-	нет	-
4257	Городской округ г.	г. Елец	Коммунаров	68	-	52.628524	38.467351	2	1,10	Пластик	0	-	-	1	8	Металл	нет	-
4258	Городской округ г.	г. Елец	Коммунаров	7	-	52.624785	38.499308	1	1,10	Пластик	0	-	-	0	-	-	нет	-
4259	Городской округ г.	г. Елец	Коммунаров	89	-	52.625788	38.474995	5	1,10	Пластик	0	-	-	1	8	Металл	нет	-
4260	Городской округ г.	г. Елец	Коммунаров	47	-	52.625963	38.483047	2	1,10	Пластик	0	-	-	0	-	-	нет	-

Приложение 2 к приказу управления экологии и природных ресурсов Липецкой области
Приложение А6. Реестр контейнерных площадок (по данным РО) Елецкая зона.

№ п/п	Данные о нахождении мест (площадок) накопления твердых коммунальных отходов							Контейнеры для несортированных отходов			Контейнеры для утилизируемых отходов (раздельный сбор)			Контейнеры для сбора крупногабаритных отходов			Точка бестарного сбора (да/нет)	Примечание
	Муниципальное образование	Населенный пункт	Улица	Дом	Корпус/ Строение	Широта	Долгота	Кол-во	Емкость (отдельного контейнера)	Материал контейнера	Кол-во	Емкость	Материал контейнера	Кол-во	Емкость	Материал контейнера		
4261	Городской округ г.	г. Елец	Комсомольская	56	-	52.624136	38.492264	1	1,10	Пластик	0	-	-	0	-	-	нет	-
4262	Городской округ г.	г. Елец	Комсомольская	58	-	52.624382	38.492320	2	1,10	Пластик	0	-	-	0	-	-	нет	-
4263	Городской округ г.	г. Елец	Комсомольская	95	-	52.629330	38.491970	2	1,10	Пластик	0	-	-	0	-	-	нет	-
4264	Городской округ г.	г. Елец	Королева	15	-	52.613165	38.479448	4	1,10	Пластик	1	0.75	Металл	1	8	Металл	нет	-
4265	Городской округ г.	г. Елец	Королева	23	-	52.614567	38.477920	7	1,10	Пластик	2	1,1	Металл	2	8	Металл	нет	-
4266	Городской округ г.	г. Елец	Космонавтов	34	-	52.643180	38.510156	2	1,10	Пластик	0	-	-	0	-	-	нет	-
4267	Городской округ г.	г. Елец	Костенко	41	-	52.606282	38.485755	3	1,10	Пластик	1	1,1	Металл	0	-	-	нет	-
4268	Городской округ г.	г. Елец	Костенко	42	а	52.606613	38.483136	3	1,10	Пластик	1	1,1	Металл	1	8	Металл	нет	-
4269	Городской округ г.	г. Елец	Костенко	44	а	52.606088	38.480852	2	1,10	Пластик	1	1,1	Металл	1	8	Металл	нет	-
4270	Городской округ г.	г. Елец	Костенко	49	-	52.605472	38.483546	2	1,10	Пластик	0	-	-	0	-	-	нет	-
4271	Городской округ г.	г. Елец	Костенко	56	-	52.601966	38.476360	6	1,10	Пластик	1	1,1	Металл	1	8	Металл	нет	-
4272	Городской округ г.	г. Елец	Костенко	71	-	52.600718	38.475971	2	1,10	Пластик	1	1,1	Металл	0	-	-	нет	-
4273	Городской округ г.	г. Елец	Красноармейская	41	-	52.614711	38.516417	1	1,10	Пластик	0	-	-	0	-	-	нет	-
4274	Городской округ г.	г. Елец	Кротевича	1	а	52.620755	38.566634	1	1,10	Пластик	0	-	-	0	-	-	нет	-
4275	Городской округ г.	г. Елец	Кротевича	14	-	52.618824	38.583996	2	1,10	Пластик	0	-	-	0	-	-	нет	-
4276	Городской округ г.	г. Елец	Кротевича	17	-	52.619258	38.582751	2	1,10	Пластик	0	-	-	1	8	Металл	нет	-
4277	Городской округ г.	г. Елец	Кротевича	21	-	52.619574	38.584722	2	1,10	Пластик	0	-	-	0	-	-	нет	-
4278	Городской округ г.	г. Елец	Кротевича	29	-	52.616375	38.578523	3	1,10	Пластик	0	-	-	1	8	Металл	нет	-
4279	Городской округ г.	г. Елец	Кротевича	37	-	52.617906	38.573636	2	0,75	Металл	1	1,1	Металл	0	-	-	нет	-
4280	Городской округ г.	г. Елец	Кротевича	5	-	52.618953	38.579618	3	1,10	Пластик	0	-	-	1	8	Металл	нет	-
4281	Городской округ г.	г. Елец	Кротевича	10	-	52.617915	38.583401	4	1,10	Пластик	0	-	-	1	8	Металл	нет	-
4282	Городской округ г.	г. Елец	Куликовская	2	а	52.602465	38.488018	1	1,10	Пластик	0	-	-	0	-	-	нет	-
4283	Городской округ г.	г. Елец	Кузнецкая	11	-	52.620396	38.505503	2	1,10	Пластик	0	-	-	0	-	-	нет	-
4284	Городской округ г.	г. Елец	Коллективная	25	-	52.615918	38.488146	2	1,10	Пластик	0	-	-	0	-	-	нет	-
4285	Городской округ г.	г. Елец	Костенко	32	-	52.609535	38.492017	2	1,10	Пластик	0	-	-	0	-	-	нет	-
4286	Городской округ г.	г. Елец	Ленина (под монастырем)	-	-	52.635664	38.498162	2	1,10	Пластик	0	-	-	1	8	Металл	нет	-
4287	Городской округ г.	г. Елец	Ленина	80	-	52.624126	38.498443	1	1,10	Пластик	0	-	-	0	-	-	нет	-
4288	Городской округ г.	г. Елец	Лермонтова	23	-	52.617315	38.496660	1	0,75	Металл	0	-	-	0	-	-	нет	-
4289	Городской округ г.	г. Елец	Ломоносова	15	-	52.591345	38.504636	1	1,10	Пластик	0	-	-	1	8	Металл	нет	-
4290	Городской округ г.	г. Елец	Лучковская	6	а	52.610575	38.498253	2	1,10	Пластик	0	-	-	0	-	-	нет	-
4291	Городской округ г.	г. Елец	Льва Толстого	2	-	52.622520	38.505348	1	1,10	Пластик	0	-	-	0	-	-	нет	-
4292	Городской округ г.	г. Елец	Льва Толстого	4	-	52.623505	38.502194	3	1,10	Пластик	0	-	-	0	-	-	нет	-
4293	Городской округ г.	г. Елец	М. Горького	109	-	52.626324	38.494025	1	1,10	Пластик	0	-	-	0	-	-	нет	-
4294	Городской округ г.	г. Елец	М. Горького	18	-	52.618969	38.493789	2	1,10	Пластик	0	-	-	0	-	-	нет	-
4295	Городской округ г.	г. Елец	Магистральная	-	-	52.587428	38.507929	0	-	-	0	-	-	1	8	Металл	нет	-
4296	Городской округ г.	г. Елец	МалоТомская	11	-	52.636254	38.597941	1	1,10	Пластик	0	-	-	0	-	-	нет	-
4297	Городской округ г.	г. Елец	Мало Томская	8	-	52.634741	38.599518	1	1,10	Пластик	0	-	-	0	-	-	нет	-
4298	Городской округ г.	г. Елец	Мало Томская	29	-	52.634144	38.601344	1	1,10	Пластик	0	-	-	0	-	-	нет	-
4299	Городской округ г.	г. Елец	Мало Томская	45	-	52.631624	38.603676	2	1,10	Пластик	0	-	-	0	-	-	нет	-
4300	Городской округ г.	г. Елец	Матросова	107	-	52.642471	38.503019	2	1,10	Пластик	0	-	-	0	-	-	нет	-
4301	Городской округ г.	г. Елец	Матросова	54	-	52.637478	38.503001	2	1,10	Пластик	0	-	-	0	-	-	нет	-
4302	Городской округ г.	г. Елец	Матросова	87	-	52.640642	38.502802	2	1,10	Пластик	0	-	-	0	-	-	нет	-
4303	Городской округ г.	г. Елец	Маяковского	1	-	52.625187	38.504174	2	1,10	Пластик	0	-	-	0	-	-	нет	-
4304	Городской округ г.	г. Елец	Маяковского	100	-	52.637603	38.505018	2	1,10	Пластик	0	-	-	0	-	-	нет	-
4305	Городской округ г.	г. Елец	Маяковского	150	-	52.641788	38.505021	2	1,10	Пластик	0	-	-	0	-	-	нет	-
4306	Городской округ г.	г. Елец	Маяковского	128	-	52.639915	38.505088	2	1,10	Пластик	0	-	-	0	-	-	нет	-
4307	Городской округ г.	г. Елец	Маяковского	14	-	52.626776	38.505391	2	1,10	Пластик	0	-	-	0	-	-	нет	-
4308	Городской округ г.	г. Елец	Маяковского	160	-	52.643380	38.504547	2	1,10	Пластик	0	-	-	0	-	-	нет	-
4309	Городской округ г.	г. Елец	Маяковского	17	б	52.644868	38.503898	2	1,10	Пластик	0	-	-	0	-	-	нет	-
4310	Городской округ г.	г. Елец	Маяковского	7	-	52.626195	38.504131	1	1,10	Пластик	0	-	-	0	-	-	нет	-
4311	Городской округ г.	г. Елец	Маяковского	7	б	52.635200	38.505000	2	1,10	Пластик	0	-	-	0	-	-	нет	-
4312	Городской округ г.	г. Елец	Мира	124	а	52.626499	38.502216	2	1,10	Пластик	0	-	-	0	-	-	нет	-
4313	Городской округ г.	г. Елец	Мира	137	-	52.626413	38.501033	2	1,10	Пластик	0	-	-	0	-	-	нет	-
4314	Городской округ г.	г. Елец	Мира	18	-	52.611690	38.497715	3	1,10	Пластик	0	-	-	1	8	Металл	нет	-
4315	Городской округ г.	г. Елец	Мира	6	-	52.610100	38.498434	4	1,10	Пластик	0	-	-	0	-	-	нет	-
4316	Городской округ г.	г. Елец	Мира	72	а	52.617730	38.500079	2	1,10	Пластик	0	-	-	0	-	-	нет	-
4317	Городской округ г.	г. Елец	Мира	76	-	52.618635	38.500123	2	1,10	Пластик	0	-	-	0	-	-	нет	-
4318	Городской округ г.	г. Елец	Мичурина	2	а	52.617134	38.547350	2	1,10	Пластик	0	-	-	1	8	Металл	нет	-
4319	Городской округ г.	г. Елец	Мичурина	5	-	52.617111	38.547313	1	1,10	Пластик	0	-	-	0	-	-	нет	-
4320	Городской округ г.	г. Елец	Московское шоссе	13	-	52.637536	38.446056	2	1,10	Пластик	0	-	-	0	-	-	нет	-

Приложение 2 к приказу управления экологии и природных ресурсов Липецкой области
Приложение А6. Реестр контейнерных площадок (по данным РО) Елецкая зона.

№ п/п	Данные о нахождении мест (площадок) накопления твердых коммунальных отходов							Контейнеры для несортированных отходов			Контейнеры для утилизируемых отходов (раздельный сбор)			Контейнеры для сбора крупногабаритных отходов			Точка бестарного сбора (да/нет)	Примечание
	Муниципальное образование	Населенный пункт	Улица	Дом	Корпус/ Строение	Широта	Долгота	Кол-во	Емкость (отдельного контейнера)	Материал контейнера	Кол-во	Емкость	Материал контейнера	Кол-во	Емкость	Материал контейнера		
4321	Городской округ г.	г. Елец	Мешкова	32	-	52.615733	38.511063	4	1,10	Пластик	0	-	-	0	-	-	нет	-
4322	Городской округ г.	г. Елец	Мешкова	55	-	52.615955	38.509413	2	1,10	Пластик	0	-	-	0	-	-	нет	-
4323	Городской округ г.	г. Елец	Моечная	12	-	52.610344	38.495779	2	1,10	Пластик	0	-	-	0	-	-	нет	-
4324	Городской округ г.	г. Елец	Новоелецкая	1	-	52.638804	38.511391	2	1,10	Пластик	0	-	-	0	-	-	нет	-
4325	Городской округ г.	г. Елец	Новоелецкая	7	-	52.640110	38.511203	2	1,10	Пластик	0	-	-	0	-	-	нет	-
4326	Городской округ г.	г. Елец	Новолипецкая	1	-	52.618501	38.556523	1	1,10	Пластик	0	-	-	0	-	-	нет	-
4327	Городской округ г.	г. Елец	Новолипецкая	3	а	52.617496	38.544130	2	1,10	Пластик	0	-	-	1	8	Металл	нет	-
4328	Городской округ г.	г. Елец	Новолипецкая	9	-	52.616570	38.532712	2	1,10	Пластик	0	-	-	0	-	-	нет	-
4329	Городской округ г.	г. Елец	Новоселов	2	а	52.590479	38.499407	2	1,10	Пластик	0	-	-	1	8	Металл	нет	-
4330	Городской округ г.	г. Елец	Октябрьская	97	-	52.617512	38.500686	6	1,10	Пластик	1	1,1	Металл	0	-	-	нет	-
4331	Городской округ г.	г. Елец	Октябрьская	110	-	52.619872	38.502009	2	1,10	Пластик	0	-	-	0	-	-	нет	-
4332	Городской округ г.	г. Елец	Октябрьская	179	-	52.629639	38.503145	2	1,10	Пластик	0	-	-	0	-	-	нет	-
4333	Городской округ г.	г. Елец	Октябрьская	28	-	52.607669	38.499310	2	1,10	Пластик	1	0.75	Металл	0	-	-	нет	-
4334	Городской округ г.	г. Елец	Октябрьская	32	-	52.609115	38.499760	3	1,10	Пластик	0	-	-	0	-	-	нет	-
4335	Городской округ г.	г. Елец	Октябрьская	14	-	52.609662	38.499699	3	1,10	Пластик	1	1,1	Металл	1	8	Металл	нет	-
4336	Городской округ г.	г. Елец	Ольшанская	125	-	52.632239	38.598474	1	0,75	Металл	0	-	-	0	-	-	нет	-
4337	Городской округ г.	г. Елец	Ольшанская	137	-	52.633077	38.599445	1	0,75	Металл	0	-	-	0	-	-	нет	-
4338	Городской округ г.	г. Елец	Ольшанская	31	-	52.626654	38.590426	1	0,75	Металл	0	-	-	0	-	-	нет	-
4339	Городской округ г.	г. Елец	Ольшанская	38	-	52.627522	38.592551	1	0,75	Металл	0	-	-	0	-	-	нет	-
4340	Городской округ г.	г. Елец	Ольшанская	79	-	52.628696	38.594734	2	0,75	Металл	0	-	-	0	-	-	нет	-
4341	Городской округ г.	г. Елец	Ольшанская	82	-	52.629649	38.596224	1	0,75	Металл	0	-	-	0	-	-	нет	-
4342	Городской округ г.	г. Елец	Орджоникидзе	10	-	52.613637	38.528250	3	1,10	Пластик	0	-	-	1	8	Металл	нет	-
4343	Городской округ г.	г. Елец	Орджоникидзе	4	-	52.611808	38.529746	6	1,10	Пластик	1	1,1	Металл	1	8	Металл	нет	-
4344	Городской округ г.	г. Елец	Орджоникидзе	49	-	52.615567	38.515060	2	1,10	Пластик	0	-	-	0	-	-	нет	-
4345	Городской округ г.	г. Елец	Орджоникидзе	51	-	52.616195	38.513348	2	1,10	Пластик	0	-	-	0	-	-	нет	-
4346	Городской округ г.	г. Елец	Орджоникидзе	7	а	52.611220	38.529317	3	1,10	Пластик	0	-	-	0	-	-	нет	-
4347	Городской округ г.	г. Елец	Орджоникидзе	80	-	52.616905	38.514144	1	1,10	Пластик	0	-	-	0	-	-	нет	-
4348	Городской округ г.	г. Елец	Орджоникидзе	96	-	52.617572	38.512416	2	1,10	Пластик	0	-	-	0	-	-	нет	-
4349	Городской округ г.	г. Елец	Орджоникидзе	92	-	52.617440	38.513167	1	1,10	Пластик	0	-	-	0	-	-	нет	-
4350	Городской округ г.	г. Елец	Паженьская	9	-	52.585674	38.492630	3	1,10	Пластик	0	-	-	1	8	Металл	нет	-
4351	Городской округ г.	г. Елец	ПальнаМихайловская	5	-	52.645859	38.512870	1	1,10	Пластик	0	-	-	0	-	-	нет	-
4352	Городской округ г.	г. Елец	Парковая	1	д	52.618780	38.479632	2	1,10	Пластик	0	-	-	1	8	Металл	нет	-
4353	Городской округ г.	г. Елец	Пионеров	6	-	52.633344	38.505960	2	1,10	Пластик	0	-	-	1	8	Металл	нет	-
4354	Городской округ г.	г. Елец	Привокзальная	2	б	52.608869	38.521549	3	1,10	Пластик	1	1,1	Металл	0	-	-	нет	-
4355	Городской округ г.	г. Елец	Привокзальная	8	-	52.610524	38.530419	2	1,10	Пластик	0	-	-	0	-	-	нет	-
4356	Городской округ г.	г. Елец	Промышленная	118	-	52.598143	38.498954	1	1,10	Пластик	0	-	-	0	-	-	нет	-
4357	Городской округ г.	г. Елец	Промышленная	29	-	52.586454	38.495465	2	1,10	Пластик	0	-	-	0	-	-	нет	-
4358	Городской округ г.	г. Елец	Промышленная	73	-	52.589780	38.496080	2	1,10	Пластик	0	-	-	0	-	-	нет	-
4359	Городской округ г.	г. Елец	Профинтерна	4	-	52.624918	38.486765	2	1,10	Пластик	0	-	-	0	-	-	нет	-
4360	Городской округ г.	г. Елец	Пушкина	108	-	52.615883	38.502864	2	1,10	Пластик	0	-	-	0	-	-	нет	-
4361	Городской округ г.	г. Елец	Пушкина	110	-	52.616745	38.503272	3	1,10	Пластик	1	1,1	Металл	0	-	-	нет	-
4362	Городской округ г.	г. Елец	Пушкина	14	-	52.606747	38.501356	0	-	-	0	-	-	1	8	Металл	нет	-
4363	Городской округ г.	г. Елец	Пушкина	15	-	52.605453	38.499112	2	1,10	Пластик	0	-	-	0	-	-	нет	-
4364	Городской округ г.	г. Елец	Пушкина	23	-	52.605981	38.499013	5	1,10	Пластик	1	1,1	Металл	1	8	Металл	нет	-
4365	Городской округ г.	г. Елец	Пушкина	28	-	52.610282	38.501622	2	1,10	Пластик	1	1,1	Металл	1	8	Металл	нет	-
4366	Городской округ г.	г. Елец	Пушкина	70	-	52.611779	38.502699	4	1,10	Пластик	1	1,1	Металл	1	8	Металл	нет	-
4367	Городской округ г.	г. Елец	Пушкина	9	-	52.604135	38.498170	3	1,10	Пластик	0	-	-	0	-	-	нет	-
4368	Городской округ г.	г. Елец	Пожарная	36	-	52.622927	38.514110	2	1,10	Пластик	0	-	-	0	-	-	нет	-
4369	Городской округ г.	г. Елец	Радиотехническая	14	-	52.612461	38.476438	9	1,10	Пластик	0	-	-	1	8	Металл	нет	-
4370	Городской округ г.	г. Елец	Радиотехническая	28	-	52.614780	38.473686	6	1,10	Пластик	1	0.75	Металл	1	8	Металл	нет	-
4371	Городской округ г.	г. Елец	Радиотехническая	28	б	52.615243	38.472724	3	1,10	Пластик	0	-	-	0	-	-	нет	-
4372	Городской округ г.	г. Елец	Радиотехническая	2	а	52.607129	38.480268	2	1,10	Пластик	0	-	-	0	-	-	нет	-
4373	Городской округ г.	г. Елец	Радиотехническая	32	-	52.616044	38.474788	4	1,10	Пластик	1	1,1	Металл	1	8	Металл	нет	-
4374	Городской округ г.	г. Елец	РязаноУральская	9	-	52.612357	38.549412	2	0,75	Металл	0	-	-	0	-	-	нет	-
4375	Городской округ г.	г. Елец	РязаноУральская	42	-	52.613328	38.549466	6	1,10	Пластик	0	-	-	0	-	-	нет	-
4376	Городской округ г.	г. Елец	РязаноУральская	52	а	52.612292	38.547240	4	1,10	Пластик	1	1,1	Металл	1	8	Металл	нет	-
4377	Городской округ г.	г. Елец	Рудничная	1	-	52.625064	38.587085	2	1,10	Пластик	0	-	-	0	-	-	нет	-
4378	Городской округ г.	г. Елец	Свердлова	13	-	52.621324	38.497756	2	1,10	Пластик	0	-	-	0	-	-	нет	-
4379	Городской округ г.	г. Елец	Свердлова	12	а	52.622175	38.501323	3	1,10	Пластик	0	-	-	0	-	-	нет	-
4380	Городской округ г.	г. Елец	Свердлова	137	а	52.621713	38.477331	4	1,10	Пластик	0	-	-	1	8	Металл	нет	-

Приложение 2 к приказу управления экологии и природных ресурсов Липецкой области
Приложение А6. Реестр контейнерных площадок (по данным РО) Елецкая зона.

№ п/п	Данные о нахождении мест (площадок) накопления твердых коммунальных отходов							Контейнеры для несортированных отходов			Контейнеры для утилизируемых отходов (раздельный сбор)			Контейнеры для сбора крупногабаритных отходов			Точка бестарного сбора (да/нет)	Примечание
	Муниципальное образование	Населенный пункт	Улица	Дом	Корпус/ Строение	Широта	Долгота	Кол-во	Емкость (отдельного контейнера)	Материал контейнера	Кол-во	Емкость	Материал контейнера	Кол-во	Емкость	Материал контейнера		
4381	Городской округ г.	г. Елец	Свердлова	151	-	52.621931	38.468246	3	1,10	Пластик	1	1,1	Металл	1	8	Металл	нет	-
4382	Городской округ г.	г. Елец	Северная	25	-	52.632837	38.511898	2	1,10	Пластик	0	-	-	0	-	-	нет	-
4383	Городской округ г.	г. Елец	Семашко	2	-	52.627146	38.489994	5	1,10	Пластик	1	1,1	Металл	1	8	Металл	нет	-
4384	Городской округ г.	г. Елец	Семашко	9	-	52.626630	38.485395	5	1,10	Пластик	1	1,1	Металл	0	-	-	нет	-
4385	Городской округ г.	г. Елец	Советская	51	а	52.618601	38.497361	2	1,10	Пластик	0	-	-	0	-	-	нет	-
4386	Городской округ г.	г. Елец	Советская	64	-	52.619707	38.499026	2	1,10	Пластик	0	-	-	0	-	-	нет	-
4387	Городской округ г.	г. Елец	Соцгородок	13	-	52.610857	38.521561	2	1,10	Пластик	0	-	-	0	-	-	нет	-
4388	Городской округ г.	г. Елец	Соцгородок	4	-	52.613079	38.522744	5	1,10	Пластик	0	-	-	1	8	Металл	нет	-
4389	Городской округ г.	г. Елец	Спутников	15	-	52.623615	38.467304	7	1,10	Пластик	1	1,1	Металл	1	8	Металл	нет	-
4390	Городской округ г.	г. Елец	Спутников	5	-	52.625757	38.468080	8	1,10	Пластик	1	1,1	Металл	1	8	Металл	нет	-
4391	Городской округ г.	г. Елец	Старо Елецкая	-	-	52.612330	38.494334	0	-	-	0	-	-	1	8	Металл	нет	-
4392	Городской округ г.	г. Елец	Степана Разина	2	а	52.630439	38.500288	3	1,10	Пластик	0	-	-	1	8	Металл	нет	-
4393	Городской округ г.	г. Елец	Слободская	77	-	52.643245	38.496612	0	-	-	0	-	-	1	8	Металл	нет	-
4394	Городской округ г.	г. Елец	Товарная	11	-	52.606048	38.493457	1	1,10	Пластик	0	-	-	0	-	-	нет	-
4395	Городской округ г.	г. Елец	Товарная	17	-	52.607682	38.493742	3	1,10	Пластик	0	-	-	0	-	-	нет	-
4396	Городской округ г.	г. Елец	Томская	12	-	52.630270	38.593148	1	0,75	Металл	0	-	-	0	-	-	нет	-
4397	Городской округ г.	г. Елец	Томская	42	-	52.632939	38.595135	1	1,10	Пластик	0	-	-	0	-	-	нет	-
4398	Городской округ г.	г. Елец	Томская	56	-	52.634429	38.596152	1	1,10	Пластик	0	-	-	0	-	-	нет	-
4399	Городской округ г.	г. Елец	Транспортная	16	-	52.612041	38.538136	4	1,10	Пластик	1	1,1	Металл	1	8	Металл	нет	-
4400	Городской округ г.	г. Елец	Транспортная	1	б	52.616040	38.534805	2	1,10	Пластик	0	-	-	0	-	-	нет	-
4401	Городской округ г.	г. Елец	Труда	9	-	52.622953	38.505994	2	1,10	Пластик	0	-	-	0	-	-	нет	-
4402	Городской округ г.	г. Елец	Учительская	5	-	52.618829	38.482895	3	1,10	Пластик	0	-	-	2	8	Металл	нет	-
4403	Городской округ г.	г. Елец	Фрунзе	2	а	52.597549	38.490097	2	1,10	Пластик	0	-	-	0	-	-	нет	-
4404	Городской округ г.	г. Елец	Фрунзе	2	б	52.597696	38.491462	2	1,10	Пластик	0	-	-	0	-	-	нет	-
4405	Городской округ г.	г. Елец	Хлебная	3	-	52.611681	38.574626	2	1,10	Пластик	0	-	-	1	8	Металл	нет	-
4406	Городской округ г.	г. Елец	Чернавская	26	а	52.643300	38.450552	3	1,10	Пластик	0	-	-	0	-	-	нет	-
4407	Городской округ г.	г. Елец	Чернавская	29	-	52.645105	38.454220	2	1,10	Пластик	0	-	-	0	-	-	нет	-
4408	Городской округ г.	г. Елец	Черокманова	1	а	52.610509	38.465050	4	1,10	Пластик	0	-	-	1	8	Металл	нет	-
4409	Городской округ г.	г. Елец	Черокманова	21	-	52.606016	38.470066	2	1,10	Пластик	0	-	-	1	8	Металл	нет	-
4410	Городской округ г.	г. Елец	Черокманова	21	а	52.604831	38.471971	8	1,10	Пластик	1	1,1	Металл	2	8	Металл	нет	-
4411	Городской округ г.	г. Елец	Черокманова	5	-	52.608359	38.467626	6	1,10	Пластик	1	1,1	Металл	1	8	Металл	нет	-
4412	Городской округ г.	г. Елец	Черокманова	5	б	52.607803	38.470446	2	1,10	Пластик	1	1,1	Металл	1	8	Металл	нет	-
4413	Городской округ г.	г. Елец	Шевченко	1	-	52.625631	38.510481	2	1,10	Пластик	0	-	-	0	-	-	нет	-
4414	Городской округ г.	г. Елец	Шевченко	20	-	52.625144	38.505973	2	1,10	Пластик	1	0.75	Металл	1	8	Металл	нет	-
4415	Городской округ г.	г. Елец	Шлакобетонная	1	а	52.616836	38.554428	2	1,10	Пластик	0	-	-	0	-	-	нет	-
4416	Городской округ г.	г. Елец	Шлакобетонная	4	-	52.617797	38.555997	2	1,10	Пластик	0	-	-	0	-	-	нет	-
4417	Городской округ г.	г. Елец	Шоссейная	1	а	52.616006	38.543932	3	1,10	Пластик	0	-	-	1	8	Металл	нет	-
4418	Городской округ г.	г. Елец	Электриков	15	-	52.601570	38.501313	3	1,10	Пластик	1	0.75	Металл	1	8	Металл	нет	-
4419	Городской округ г.	г. Елец	Электриков	2	а	52.598826	38.512203	1	0,75	Металл	0	-	-	0	-	-	нет	-
4420	Городской округ г.	г. Елец	Юбилейная	25	-	52.603512	38.474528	9	1,10	Пластик	0	-	-	1	8	Металл	нет	-
4421	Городской округ г.	г. Елец	Юбилейная	3	-	52.604343	38.476997	5	1,10	Пластик	2	1,1	Металл	1	8	Металл	нет	-
4422	Городской округ г.	г. Елец	Чкалова	10	-	52.639267	38.508220	2	1,10	Пластик	0	-	-	0	-	-	нет	-
4423	Городской округ г.	г. Елец	Яна Фабрициуса	2	а	52.607168	38.516731	3	1,10	Пластик	1	1,1	Металл	1	8	Металл	нет	-
4424	Городской округ г.	г. Елец	Яна Фабрициуса	3	-	52.610646	38.518984	2	1,10	Пластик	1	1,1	Металл	1	8	Металл	нет	-
4425	Городской округ г.	г. Елец	Яна Фабрициуса	6	-	52.609813	38.520528	4	1,10	Пластик	0	-	-	1	8	Металл	нет	-
4426	Городской округ г.	г. Елец	Ярославского	20	-	52.631747	38.493722	3	0,75	Металл	0	-	-	0	-	-	нет	-
4427	Городской округ г.	г. Елец	Ярославского	38	-	52.632081	38.490298	2	1,10	Пластик	0	-	-	0	-	-	нет	-
4428	Городской округ г.	г. Елец	Ярославского	10	-	52.632214	38.495734	2	1,10	Пластик	0	-	-	0	-	-	нет	-
4429	Городской округ г.	г. Елец	Овражная	7	-	52.612089	38.492679	2	1,10	Пластик	0	-	-	0	-	-	нет	-
4430	Городской округ г.	г. Елец	Героев (Парк 40летия)	-	-	52.617049	38.471293	3	1,10	Пластик	0	-	-	0	-	-	нет	-
4431	Городской округ г.	г. Елец	Ани Гайтеровой (Петровский парк)	-	-	52.606396	38.505328	2	0,75	Металл	0	-	-	0	-	-	нет	-
4432	Городской округ г.	г. Елец	п Известкового завода	-	-	52.604057	38.522553	1	1,10	Пластик	0	-	-	0	-	-	нет	-
4433	Городской округ г.	г. Елец	п. Известкового завода	1	а	52.604287	38.522194	1	0,75	Металл	0	-	-	0	-	-	нет	-
4434	Городской округ г.	г. Елец	220 Стрелковой дивизии (детская	1	-	52.619492	38.475355	3	0,75	Металл	0	-	-	0	-	-	нет	-
4435	Городской округ г.	г. Елец	3й Ламской пер.	43	а	52.632919	38.515340	0	-	-	0	-	-	1	8	Металл	нет	-
4436	Городской округ г.	г. Елец	8 Марта	100	-	52.608634	38.638840	2	1,10	Пластик	0	-	-	0	-	-	нет	-
4437	Городской округ г.	г. Елец	9 Декабря	52	-	52.628513	38.497538	1	0,75	Металл	0	-	-	0	-	-	нет	-
4438	Городской округ г.	г. Елец	9 Декабря	72	-	52.628842	38.491615	1	0,75	Металл	0	-	-	0	-	-	нет	-
4439	Городской округ г.	г. Елец	а/д М4 км 377	-	-	52.637385	38.447571	2	0,75	Металл	0	-	-	0	-	-	нет	-
4440	Городской округ г.	г. Елец	Александровская	1	б	52.637292	38.459249	2	0,75	Металл	0	-	-	0	-	-	нет	-

Приложение 2 к приказу управления экологии и природных ресурсов Липецкой области
Приложение А6. Реестр контейнерных площадок (по данным РО) Елецкая зона.

№ п/п	Данные о нахождении мест (площадок) накопления твердых коммунальных отходов							Контейнеры для несортированных отходов			Контейнеры для утилизируемых отходов (раздельный сбор)			Контейнеры для сбора крупногабаритных отходов			Точка бестарного сбора (да/нет)	Примечание
	Муниципальное образование	Населенный пункт	Улица	Дом	Корпус/ Строение	Широта	Долгота	Кол-во	Емкость (отдельного контейнера)	Материал контейнера	Кол-во	Емкость	Материал контейнера	Кол-во	Емкость	Материал контейнера		
4441	Городской округ г.	г. Елец	Александровская	1	г	52.634854	38.455458	1	0,75	Металл	0	-	-	0	-	-	нет	-
4442	Городской округ г.	г. Елец	Александровская	2	д	52.635581	38.458530	1	0,75	Металл	0	-	-	0	-	-	нет	-
4443	Городской округ г.	г. Елец	Александровская	1	б	52.637292	38.459249	1	0,75	Металл	0	-	-	0	-	-	нет	-
4444	Городской округ г.	г. Елец	Александровская	2	е	52.634898	38.460075	1	0,75	Металл	0	-	-	0	-	-	нет	-
4445	Городской округ г.	г. Елец	Александровская	1	д	52.635144	38.456374	1	1,10	Пластик	0	-	-	0	-	-	нет	-
4446	Городской округ г.	г. Елец	Алеши Оборотова	4	-	52.613452	38.518205	1	0,75	Металл	0	-	-	0	-	-	нет	-
4447	Городской округ г.	г. Елец	Ани Гайтеровой	17	-	52.609903	38.503114	1	0,75	Металл	0	-	-	0	-	-	нет	-
4448	Городской округ г.	г. Елец	Ани Гайтеровой	1	а	52.606595	38.504129	2	0,75	Металл	0	-	-	0	-	-	нет	-
4449	Городской округ г.	г. Елец	Ани Гайтеровой	21	-	52.609509	38.502512	1	1,10	Пластик	0	-	-	0	-	-	нет	-
4450	Городской округ г.	г. Елец	Ани Гайтеровой	41	-	52.611713	38.504003	1	1,10	Пластик	0	-	-	0	-	-	нет	-
4451	Городской округ г.	г. Елец	Ани Гайтеровой	41	-	52.611713	38.504003	1	0,75	Металл	0	-	-	0	-	-	нет	-
4452	Городской округ г.	г. Елец	Ани Гайтеровой	42	-	52.615852	38.504488	1	1,10	Пластик	0	-	-	0	-	-	нет	-
4453	Городской округ г.	г. Елец	Ани Гайтеровой	42	-	52.615852	38.504488	1	0,75	Металл	0	-	-	0	-	-	нет	-
4454	Городской округ г.	г. Елец	Ани Гайтеровой	42	г	52.615852	38.504488	1	0,75	Металл	0	-	-	0	-	-	нет	-
4455	Городской округ г.	г. Елец	Ани Гайтеровой	6	-	52.611084	38.504784	6	0,75	Металл	0	-	-	0	-	-	нет	-
4456	Городской округ г.	г. Елец	Ани Гайтеровой	6	б	52.607754	38.507659	2	0,75	Металл	0	-	-	0	-	-	нет	-
4457	Городской округ г.	г. Елец	Аргамаченская	78	-	52.630159	38.523963	1	0,75	Металл	0	-	-	0	-	-	нет	-
4458	Городской округ г.	г. Елец	Аргамаченская	9	-	52.627300	38.512321	1	0,75	Металл	0	-	-	0	-	-	нет	-
4459	Городской округ г.	г. Елец	Аргамаческая (АЗС №48764)	-	-	52.630837	38.529569	1	0,75	Металл	0	-	-	0	-	-	нет	-
4460	Городской округ г.	г. Елец	Вермишева	1	-	52.611177	38.532515	2	0,75	Металл	0	-	-	0	-	-	нет	-
4461	Городской округ г.	г. Елец	Вермишева	12	-	52.614819	38.532731	1	0,75	Металл	0	-	-	0	-	-	нет	-
4462	Городской округ г.	г. Елец	Вермишева	17	а	52.613441	38.529605	2	0,75	Металл	0	-	-	0	-	-	нет	-
4463	Городской округ г.	г. Елец	Вермишева	29	а	52.614803	38.529497	1	0,75	Металл	0	-	-	0	-	-	нет	-
4464	Городской округ г.	г. Елец	Вермишева	33	-	52.616088	38.530898	1	0,75	Металл	0	-	-	0	-	-	нет	-
4465	Городской округ г.	г. Елец	Вермишева	6	-	52.611872	38.533638	1	0,75	Металл	0	-	-	0	-	-	нет	-
4466	Городской округ г.	г. Елец	Верхний затон	-	-	52.626448	38.540534	4	0,75	Металл	0	-	-	0	-	-	нет	-
4467	Городской округ г.	г. Елец	Гагарина	20	-	52.612533	38.478913	1	0,75	Металл	0	-	-	0	-	-	нет	-
4468	Городской округ г.	г. Елец	Гагарина	20	а	52.613179	38.477574	2	0,75	Металл	0	-	-	0	-	-	нет	-
4469	Городской округ г.	г. Елец	Гагарин	22	-	52.612118	38.477817	1	0,75	Металл	0	-	-	0	-	-	нет	-
4470	Городской округ г.	г. Елец	Гагарина	5	-	52.610795	38.477988	2	0,75	Металл	0	-	-	0	-	-	нет	-
4471	Городской округ г.	г. Елец	Гоголя	1	а	52.591383	38.499332	1	0,75	Металл	0	-	-	0	-	-	нет	-
4472	Городской округ г.	г. Елец	Городская	186	б	52.638756	38.454479	1	0,75	Металл	0	-	-	0	-	-	нет	-
4473	Городской округ г.	г. Елец	Допризывников	1	-	52.609127	38.513768	2	0,75	Металл	0	-	-	0	-	-	нет	-
4474	Городской округ г.	г. Елец	Допризывников	1	-	52.609127	38.513768	1	0,75	Металл	0	-	-	0	-	-	нет	-
4475	Городской округ г.	г. Елец	Допризывников	1	-	52.609127	38.513768	1	0,75	Металл	0	-	-	0	-	-	нет	-
4476	Городской округ г.	г. Елец	Достоевского (спорт школа №2)	1	б	52.640461	38.509626	1	0,75	Металл	0	-	-	0	-	-	нет	-
4477	Городской округ г.	г. Елец	Дякина	1	-	52.631159	38.508207	1	1,10	Пластик	0	-	-	0	-	-	нет	-
4478	Городской округ г.	г. Елец	Елецкая	4	-	52.635127	38.495990	2	0,75	Металл	0	-	-	0	-	-	нет	-
4479	Городской округ г.	г. Елец	Ефремовская	1	-	52.607169	38.489863	2	0,75	Металл	0	-	-	0	-	-	нет	-
4480	Городской округ г.	г. Елец	Ефремовская	1	а	52.606436	38.490914	1	0,75	Металл	0	-	-	0	-	-	нет	-
4481	Городской округ г.	г. Елец	Заводская	2	а	52.619964	38.532596	1	0,75	Металл	0	-	-	0	-	-	нет	-
4482	Городской округ г.	г. Елец	Задонская	1	б	52.605107	38.524862	1	0,75	Металл	0	-	-	0	-	-	нет	-
4483	Городской округ г.	г. Елец	Задонская	47	-	52.605988	38.540690	3	0,75	Металл	0	-	-	0	-	-	нет	-
4484	Городской округ г.	г. Елец	Задонская	47	-	52.605988	38.540690	1	0,75	Металл	0	-	-	0	-	-	нет	-
4485	Городской округ г.	г. Елец	Задонская	7	а	52.604905	38.526955	1	1,10	Пластик	0	-	-	0	-	-	нет	-
4486	Городской округ г.	г. Елец	Задонская АЗС	-	-	52.600735	38.563319	2	0,75	Металл	0	-	-	0	-	-	нет	-
4487	Городской округ г.	г. Елец	Задонское ш.	2	-	52.604101	38.518654	5	0,75	Металл	0	-	-	0	-	-	нет	-
4488	Городской округ г.	г. Елец	Заречная	4	а	52.620631	38.528491	1	0,75	Металл	0	-	-	0	-	-	нет	-
4489	Городской округ г.	г. Елец	Известковая	71	а	52.603822	38.539361	2	0,75	Металл	0	-	-	0	-	-	нет	-
4490	Городской округ г.	г. Елец	Интернациональная	1	в	52.598620	38.471349	2	0,75	Металл	0	-	-	0	-	-	нет	-
4491	Городской округ г.	г. Елец	Карла Маркса	22	-	52.619439	38.499736	1	0,75	Металл	0	-	-	0	-	-	нет	-
4492	Городской округ г.	г. Елец	Карла Маркса	45	-	52.620910	38.493502	1	0,75	Металл	0	-	-	0	-	-	нет	-
4493	Городской округ г.	г. Елец	Клары Цеткин	13	-	52.594698	38.492918	1	0,75	Металл	0	-	-	0	-	-	нет	-
4494	Городской округ г.	г. Елец	Клары Цеткин	15	а	52.596066	38.493008	1	0,75	Металл	0	-	-	0	-	-	нет	-
4495	Городской округ г.	г. Елец	Клубная	10	-	52.614130	38.527350	2	0,75	Металл	0	-	-	0	-	-	нет	-
4496	Городской округ г.	г. Елец	Клубная	2	б	52.610166	38.524583	1	1,10	Пластик	0	-	-	0	-	-	нет	-
4497	Городской округ г.	г. Елец	Клубная	4	а	52.612298	38.525320	1	0,75	Металл	0	-	-	0	-	-	нет	-
4498	Городской округ г.	г. Елец	Коммунаров	27	-	52.625748	38.490591	2	1,10	Пластик	0	-	-	0	-	-	нет	-
4499	Городской округ г.	г. Елец	Коммунаров	7	-	52.624983	38.499116	2	0,75	Металл	0	-	-	0	-	-	нет	-
4500	Городской округ г.	г. Елец	Коммунаров	10	-	52.625491	38.497131	1	0,75	Металл	0	-	-	0	-	-	нет	-

Приложение 2 к приказу управления экологии и природных ресурсов Липецкой области
Приложение А6. Реестр контейнерных площадок (по данным РО) Елецкая зона.

№ п/п	Данные о нахождении мест (площадок) накопления твердых коммунальных отходов							Контейнеры для несортированных отходов			Контейнеры для утилизируемых отходов (раздельный сбор)			Контейнеры для сбора крупногабаритных отходов			Точка бестарного сбора (да/нет)	Примечание
	Муниципальное образование	Населенный пункт	Улица	Дом	Корпус/ Строение	Широта	Долгота	Кол-во	Емкость (отдельного контейнера)	Материал контейнера	Кол-во	Емкость	Материал контейнера	Кол-во	Емкость	Материал контейнера		
4501	Городской округ г.	г. Елец	Коммунаров	101	-	52.625617	38.472463	1	0,75	Металл	0	-	-	0	-	-	нет	-
4502	Городской округ г.	г. Елец	Коммунаров	101	-	52.625617	38.472463	1	1,10	Пластик	0	-	-	0	-	-	нет	-
4503	Городской округ г.	г. Елец	Коммунаров	10	а	52.625431	38.497858	1	0,75	Металл	0	-	-	0	-	-	нет	-
4504	Городской округ г.	г. Елец	Коммунаров	119	а	52.627289	38.467289	1	1,10	Пластик	0	-	-	0	-	-	нет	-
4505	Городской округ г.	г. Елец	Коммунаров	123	а	52.626076	38.469822	1	0,75	Металл	0	-	-	0	-	-	нет	-
4506	Городской округ г.	г. Елец	Коммунаров	129	а	52.626191	38.460731	1	1,10	Пластик	0	-	-	0	-	-	нет	-
4507	Городской округ г.	г. Елец	Коммунаров	15	б	52.626508	38.495667	3	0,75	Металл	0	-	-	0	-	-	нет	-
4508	Городской округ г.	г. Елец	Коммунаров	13	-	52.625240	38.496233	2	0,75	Металл	0	-	-	0	-	-	нет	-
4509	Городской округ г.	г. Елец	Коммунаров	14	-	52.626049	38.494391	4	1,10	Пластик	0	-	-	0	-	-	нет	-
4510	Городской округ г.	г. Елец	Коммунаров	143	г	52.629022	38.457003	1	0,75	Металл	0	-	-	0	-	-	нет	-
4511	Городской округ г.	г. Елец	Коммунаров	15	-	52.625300	38.495011	1	0,75	Металл	0	-	-	0	-	-	нет	-
4512	Городской округ г.	г. Елец	Коммунаров	25	-	52.625562	38.492522	1	0,75	Металл	0	-	-	0	-	-	нет	-
4513	Городской округ г.	г. Елец	Коммунаров	28	-	52.626524	38.488588	1	1,10	Пластик	0	-	-	0	-	-	нет	-
4514	Городской округ г.	г. Елец	Коммунаров 3 переулок	2	-	52.628312	38.469409	1	0,75	Металл	0	-	-	0	-	-	нет	-
4515	Городской округ г.	г. Елец	Коммунаров	32	-	52.626513	38.486082	1	1,10	Пластик	0	-	-	0	-	-	нет	-
4516	Городской округ г.	г. Елец	Коммунаров	37	-	52.625600	38.488588	1	0,75	Металл	0	-	-	0	-	-	нет	-
4517	Городской округ г.	г. Елец	Коммунаро	38	а	52.626568	38.484914	1	0,75	Металл	0	-	-	0	-	-	нет	-
4518	Городской округ г.	г. Елец	Коммунаров	39	-	52.625682	38.487501	1	0,75	Металл	0	-	-	0	-	-	нет	-
4519	Городской округ г.	г. Елец	Коммунаров	41	-	52.625737	38.486917	1	0,75	Металл	0	-	-	0	-	-	нет	-
4520	Городской округ г.	г. Елец	Коммунаров	45	-	52.625863	38.485300	1	1,10	Пластик	0	-	-	0	-	-	нет	-
4521	Городской округ г.	г. Елец	Коммунаров	48	-	52.627136	38.477062	7	0,75	Металл	0	-	-	0	-	-	нет	-
4522	Городской округ г.	г. Елец	Коммунаров	70	а	52.629203	38.466211	2	0,75	Металл	0	-	-	0	-	-	нет	-
4523	Городской округ г.	г. Елец	Коммунаров	70	в	52.628585	38.464765	1	0,75	Металл	0	-	-	0	-	-	нет	-
4524	Городской округ г.	г. Елец	Коммунаров	74	-	52.631099	38.460776	1	0,75	Металл	0	-	-	0	-	-	нет	-
4525	Городской округ г.	г. Елец	Коммунаров	74	-	52.631099	38.460776	1	0,75	Металл	0	-	-	0	-	-	нет	-
4526	Городской округ г.	г. Елец	Коммунаров	74	-	52.631099	38.460776	1	0,75	Металл	0	-	-	0	-	-	нет	-
4527	Городской округ г.	г. Елец	Коммунаров	77	-	52.625453	38.476604	1	0,75	Металл	0	-	-	0	-	-	нет	-
4528	Городской округ г.	г. Елец	Коммунаров	89	а	52.625414	38.474466	1	0,75	Металл	0	-	-	0	-	-	нет	-
4529	Городской округ г.	г. Елец	Коммунаров	107	а	52.625901	38.471214	1	0,75	Металл	0	-	-	0	-	-	нет	-
4530	Городской округ г.	г. Елец	Коммунаров	70	в	52.628585	38.464765	1	1,10	Пластик	0	-	-	0	-	-	нет	-
4531	Городской округ г.	г. Елец	Коммунаров	9	-	52.624988	38.497724	1	0,75	Металл	0	-	-	0	-	-	нет	-
4532	Городской округ г.	г. Елец	Коммунаров	11	-	52.625125	38.497293	1	1,10	Пластик	0	-	-	0	-	-	нет	-
4533	Городской округ г.	г. Елец	Коммунаров	12	а	52.625715	38.496403	1	0,75	Металл	0	-	-	0	-	-	нет	-
4534	Городской округ г.	г. Елец	Коммунаров	27	-	52.625748	38.490591	2	1,10	Пластик	0	-	-	0	-	-	нет	-
4535	Городской округ г.	г. Елец	Коммунаров	40	-	52.626694	38.483225	0	-	-	0	-	-	0	-	-	нет	-
4536	Городской округ г.	г. Елец	Коммунаров	53	-	52.626245	38.481824	1	0,75	Металл	0	-	-	0	-	-	нет	-
4537	Городской округ г.	г. Елец	Коммунаров	54	-	52.627492	38.474430	1	0,75	Металл	0	-	-	0	-	-	нет	-
4538	Городской округ г.	г. Елец	Коммунаров	74	-	52.631099	38.460776	1	0,75	Металл	0	-	-	0	-	-	нет	-
4539	Городской округ г.	г. Елец	Комсомольская	89	-	52.628175	38.492118	1	0,75	Металл	0	-	-	0	-	-	нет	-
4540	Городской округ г.	г. Елец	Королева	1	-	52.612889	38.481401	1	0,75	Металл	0	-	-	0	-	-	нет	-
4541	Городской округ г.	г. Елец	Королева	4	-	52.612862	38.481895	1	1,10	Пластик	0	-	-	0	-	-	нет	-
4542	Городской округ г.	г. Елец	Королева	2	-	52.612862	38.481895	1	1,10	Пластик	0	-	-	0	-	-	нет	-
4543	Городской округ г.	г. Елец	Костенко	39	-	52.607891	38.486854	1	1,10	Пластик	0	-	-	0	-	-	нет	-
4544	Городской округ г.	г. Елец	Костенко	39	-	52.607891	38.486854	1	0,75	Металл	0	-	-	0	-	-	нет	-
4545	Городской округ г.	г. Елец	Костенко	39	-	52.607891	38.486854	1	0,75	Металл	0	-	-	0	-	-	нет	-
4546	Городской округ г.	г. Елец	Костенко	44	б	52.606458	38.482443	1	0,75	Металл	0	-	-	0	-	-	нет	-
4547	Городской округ г.	г. Елец	Костенко	51	а	52.604845	38.482614	1	0,75	Металл	0	-	-	0	-	-	нет	-
4548	Городской округ г.	г. Елец	Костенко	55	-	52.603838	38.480710	4	0,75	Металл	0	-	-	0	-	-	нет	-
4549	Городской округ г.	г. Елец	Костенко	59	-	52.603133	38.479650	1	0,75	Металл	0	-	-	0	-	-	нет	-
4550	Городской округ г.	г. Елец	Костенко	67	-	52.600666	38.477646	1	0,75	Металл	0	-	-	0	-	-	нет	-
4551	Городской округ г.	г. Елец	Костенко	67	-	52.600666	38.477646	1	1,10	Пластик	0	-	-	0	-	-	нет	-
4552	Городской округ г.	г. Елец	Костенко	67	-	52.600666	38.477646	1	0,75	Металл	0	-	-	0	-	-	нет	-
4553	Городской округ г.	г. Елец	Костенко	67	а	52.601782	38.477637	1	0,75	Металл	0	-	-	0	-	-	нет	-
4554	Городской округ г.	г. Елец	Костенко	67	г	52.599742	38.480323	2	0,75	Металл	0	-	-	0	-	-	нет	-
4555	Городской округ г.	г. Елец	Костенко	7	-	52.608060	38.497652	3	0,75	Металл	0	-	-	0	-	-	нет	-
4556	Городской округ г.	г. Елец	Костенко	9	-	52.608060	38.497652	1	0,75	Металл	0	-	-	0	-	-	нет	-
4557	Городской округ г.	г. Елец	Костенко	9	-	52.608536	38.495280	1	0,75	Металл	0	-	-	0	-	-	нет	-
4558	Городской округ г.	г. Елец	Костенко	-	-	52.608263	38.487195	2	0,75	Металл	0	-	-	0	-	-	нет	-
4559	Городской округ г.	г. Елец	Красноармейская	39	-	52.614086	38.516759	1	0,75	Металл	0	-	-	0	-	-	нет	-
4560	Городской округ г.	г. Елец	Красноармейская	39	-	52.614086	38.516759	1	0,75	Металл	0	-	-	0	-	-	нет	-

Приложение 2 к приказу управления экологии и природных ресурсов Липецкой области
Приложение А6. Реестр контейнерных площадок (по данным РО) Елецкая зона.

№ п/п	Данные о нахождении мест (площадок) накопления твердых коммунальных отходов							Контейнеры для несортированных отходов			Контейнеры для утилизируемых отходов (раздельный сбор)			Контейнеры для сбора крупногабаритных отходов			Точка бестарного сбора (да/нет)	Примечание
	Муниципальное образование	Населенный пункт	Улица	Дом	Корпус/ Строение	Широта	Долгота	Кол-во	Емкость (отдельного контейнера)	Материал контейнера	Кол-во	Емкость	Материал контейнера	Кол-во	Емкость	Материал контейнера		
4561	Городской округ г.	г. Елец	Красноармейская	45	-	52.615251	38.517406	1	1,10	Пластик	0	-	-	0	-	-	нет	-
4562	Городской округ г.	г. Елец	Красноармейская	47	-	52.616055	38.517918	1	0,75	Металл	0	-	-	0	-	-	нет	-
4563	Городской округ г.	г. Елец	Кротевича	41	-	52.618891	38.568574	1	0,75	Металл	0	-	-	0	-	-	нет	-
4564	Городской округ г.	г. Елец	Кротевича	12	а	52.618045	38.584294	1	1,10	Пластик	0	-	-	0	-	-	нет	-
4565	Городской округ г.	г. Елец	Кротевича	25	-	52.617296	38.579596	1	0,75	Металл	0	-	-	0	-	-	нет	-
4566	Городской округ г.	г. Елец	Кротевича	26	а	52.614223	38.566086	1	0,75	Металл	0	-	-	0	-	-	нет	-
4567	Городской округ г.	г. Елец	Кротевича	26	а	52.614223	38.566086	1	0,75	Металл	0	-	-	0	-	-	нет	-
4568	Городской округ г.	г. Елец	Кротевича	27	а	52.617684	38.581510	1	0,75	Металл	0	-	-	0	-	-	нет	-
4569	Городской округ г.	г. Елец	Кротевича	30	г	52.615601	38.576793	1	0,75	Металл	0	-	-	0	-	-	нет	-
4570	Городской округ г.	г. Елец	Кротевича	33	а	52.617892	38.580153	1	0,75	Металл	0	-	-	0	-	-	нет	-
4571	Городской округ г.	г. Елец	Кротевича	6	а	52.615776	38.566580	10	0,75	Металл	0	-	-	0	-	-	нет	-
4572	Городской округ г.	г. Елец	Л.Толстого	36	-	52.624425	38.483189	1	1,10	Пластик	0	-	-	0	-	-	нет	-
4573	Городской округ г.	г. Елец	Ленина	105	-	52.628541	38.498433	1	0,75	Металл	0	-	-	0	-	-	нет	-
4574	Городской округ г.	г. Елец	Ленина	73	-	52.622594	38.496637	1	1,10	Пластик	0	-	-	0	-	-	нет	-
4575	Городской округ г.	г. Елец	Ленина	74	-	52.623244	38.497454	1	0,75	Пластик	0	-	-	0	-	-	нет	-
4576	Городской округ г.	г. Елец	Ленина	77	-	52.623135	38.495541	1	0,75	Пластик	0	-	-	0	-	-	нет	-
4577	Городской округ г.	г. Елец	Ленина	79	-	52.623348	38.496942	1	0,75	Пластик	0	-	-	0	-	-	нет	-
4578	Городской округ г.	г. Елец	Ленина	80	-	52.624195	38.498847	1	1,10	Пластик	0	-	-	0	-	-	нет	-
4579	Городской округ г.	г. Елец	Ленина	85	-	52.624655	38.497562	1	0,75	Металл	0	-	-	0	-	-	нет	-
4580	Городской округ г.	г. Елец	Ленина	86	-	52.624813	38.498308	1	0,75	Металл	0	-	-	0	-	-	нет	-
4581	Городской округ г.	г. Елец	Ленина	88	-	52.626174	38.498901	3	1,10	Пластик	0	-	-	0	-	-	нет	-
4582	Городской округ г.	г. Елец	Ленина	93	-	52.625994	38.497858	1	0,75	Металл	0	-	-	0	-	-	нет	-
4583	Городской округ г.	г. Елец	Ленина	125	-	52.630509	38.498101	1	0,75	Металл	0	-	-	0	-	-	нет	-
4584	Городской округ г.	г. Елец	Ленина	71	-	52.621708	38.496430	2	0,75	Металл	0	-	-	0	-	-	нет	-
4585	Городской округ г.	г. Елец	Ленина	99	-	52.627202	38.498370	1	0,75	Металл	0	-	-	0	-	-	нет	-
4586	Городской округ г.	г. Елец	Лермонтова	3	-	52.615962	38.503338	1	0,75	Металл	0	-	-	0	-	-	нет	-
4587	Городской округ г.	г. Елец	Лесная	1	-	52.602230	38.554973	2	0,75	Металл	0	-	-	0	-	-	нет	-
4588	Городской округ г.	г. Елец	Лесная	1	а	52.602509	38.554183	1	0,75	Металл	0	-	-	0	-	-	нет	-
4589	Городской округ г.	г. Елец	Ломоносова	1	а	52.593084	38.500347	2	0,75	Металл	0	-	-	0	-	-	нет	-
4590	Городской округ г.	г. Елец	Ломоносова	13	-	52.591383	38.503473	2	0,75	Металл	0	-	-	0	-	-	нет	-
4591	Городской округ г.	г. Елец	Ломоносова	13	д	52.591383	38.503473	3	0,75	Металл	0	-	-	0	-	-	нет	-
4592	Городской округ г.	г. Елец	Ломоносова	13	а	52.591481	38.502503	1	0,75	Металл	0	-	-	0	-	-	нет	-
4593	Городской округ г.	г. Елец	Ломоносова	17	б	52.592849	38.507767	1	0,75	Металл	0	-	-	0	-	-	нет	-
4594	Городской округ г.	г. Елец	Ломоносова	28	а	52.589632	38.507354	1	0,75	Металл	0	-	-	0	-	-	нет	-
4595	Городской округ г.	г. Елец	Льва Толстого	13	б	52.623239	38.499987	1	1,10	Пластик	0	-	-	0	-	-	нет	-
4596	Городской округ г.	г. Елец	Льва Толстого	4	-	52.623343	38.501856	1	0,75	Металл	0	-	-	0	-	-	нет	-
4597	Городской округ г.	г. Елец	Льва Толстого	6	-	52.623529	38.499916	1	1,10	Пластик	0	-	-	0	-	-	нет	-
4598	Городской округ г.	г. Елец	Льва Толстого	8	-	52.623616	38.498739	1	0,75	Металл	0	-	-	0	-	-	нет	-
4599	Городской округ г.	г. Елец	Льва Толстого	17	-	52.623370	38.498326	1	0,75	Металл	0	-	-	0	-	-	нет	-
4600	Городской округ г.	г. Елец	М.Горького	97	-	52.625169	38.494328	1	0,75	Металл	0	-	-	0	-	-	нет	-
4601	Городской округ г.	г. Елец	М.Горького	80	-	52.629662	38.495694	1	0,75	Металл	0	-	-	0	-	-	нет	-
4602	Городской округ г.	г. Елец	Максима Горького	113	-	52.627552	38.494849	2	0,75	Металл	0	-	-	0	-	-	нет	-
4603	Городской округ г.	г. Елец	Максима Горького	18	-	52.618854	38.494032	1	1,10	Пластик	0	-	-	0	-	-	нет	-
4604	Городской округ г.	г. Елец	Маяковского	29	-	52.630148	38.504210	1	0,75	Металл	0	-	-	0	-	-	нет	-
4605	Городской округ г.	г. Елец	Маяковского	39	-	52.632663	38.504641	1	0,75	Металл	0	-	-	0	-	-	нет	-
4606	Городской округ г.	г. Елец	Маяковского	62	-	52.633690	38.505180	2	1,10	Пластик	0	-	-	0	-	-	нет	-
4607	Городской округ г.	г. Елец	Маяковского	39	-	52.632663	38.504641	1	0,75	Металл	0	-	-	0	-	-	нет	-
4608	Городской округ г.	г. Елец	Мешкова	1	а	52.613408	38.520900	1	0,75	Металл	0	-	-	0	-	-	нет	-
4609	Городской округ г.	г. Елец	Мешкова	32	-	52.616066	38.511234	1	0,75	Металл	0	-	-	0	-	-	нет	-
4610	Городской округ г.	г. Елец	Мира	102	-	52.623463	38.501245	1	1,10	Пластик	0	-	-	0	-	-	нет	-
4611	Городской округ г.	г. Елец	Мира	113	-	52.622785	38.500158	1	0,75	Металл	0	-	-	0	-	-	нет	-
4612	Городской округ г.	г. Елец	Мира	125	-	52.624354	38.500751	1	0,75	Металл	0	-	-	0	-	-	нет	-
4613	Городской округ г.	г. Елец	Мира	125	-	52.624354	38.500751	1	0,75	Металл	0	-	-	0	-	-	нет	-
4614	Городской округ г.	г. Елец	Мира	143	-	52.627197	38.501542	1	0,75	Металл	0	-	-	0	-	-	нет	-
4615	Городской округ г.	г. Елец	Мира	147	-	52.627661	38.501524	1	1,10	Пластик	0	-	-	0	-	-	нет	-
4616	Городской округ г.	г. Елец	Мира	82	-	52.619559	38.500203	1	1,10	Пластик	0	-	-	0	-	-	нет	-
4617	Городской округ г.	г. Елец	Мира	83	-	52.617072	38.498901	1	1,10	Пластик	0	-	-	0	-	-	нет	-
4618	Городской округ г.	г. Елец	Мира	84	-	52.619920	38.500329	2	0,75	Металл	0	-	-	0	-	-	нет	-
4619	Городской округ г.	г. Елец	Мира	100	-	52.623113	38.501164	1	0,75	Металл	0	-	-	0	-	-	нет	-
4620	Городской округ г.	г. Елец	Мира	113	-	52.622785	38.500158	1	0,75	Металл	0	-	-	0	-	-	нет	-

Приложение 2 к приказу управления экологии и природных ресурсов Липецкой области
Приложение А6. Реестр контейнерных площадок (по данным РО) Елецкая зона.

№ п/п	Данные о нахождении мест (площадок) накопления твердых коммунальных отходов							Контейнеры для несортированных отходов			Контейнеры для утилизируемых отходов (раздельный сбор)			Контейнеры для сбора крупногабаритных отходов			Точка бестарного сбора (да/нет)	Примечание
	Муниципальное образование	Населенный пункт	Улица	Дом	Корпус/ Строение	Широта	Долгота	Кол-во	Емкость (отдельного контейнера)	Материал контейнера	Кол-во	Емкость	Материал контейнера	Кол-во	Емкость	Материал контейнера		
4621	Городской округ г.	г. Елец	Мира	94	-	52.622222	38.501038	1	1,10	Пластик	0	-	-	0	-	-	нет	-
4622	Городской округ г.	г. Елец	Мичурина	4	а	52.616913	38.545254	1	0,75	Металл	0	-	-	0	-	-	нет	-
4623	Городской округ г.	г. Елец	мкр Александровский	15	-	52.634586	38.463363	3	0,75	Металл	0	-	-	0	-	-	нет	-
4624	Городской округ г.	г. Елец	мкр. Александровский	24	-	52.633373	38.465851	2	0,75	Металл	0	-	-	0	-	-	нет	-
4625	Городской округ г.	г. Елец	Московкое ш.	8	-	52.634543	38.458063	1	0,75	Металл	0	-	-	0	-	-	нет	-
4626	Городской округ г.	г. Елец	Московское ш.	38	-	52.638789	38.446358	1	0,75	Металл	0	-	-	0	-	-	нет	-
4627	Городской округ г.	г. Елец	Московское ш.	7	-	52.631176	38.455692	1	0,75	Металл	0	-	-	0	-	-	нет	-
4628	Городской округ г.	г. Елец	Московское ш.	3	а	52.629826	38.457955	6	0,75	Металл	0	-	-	0	-	-	нет	-
4629	Городской округ г.	г. Елец	Московское ш	12	а	52.634002	38.454245	1	0,75	Металл	0	-	-	0	-	-	нет	-
4630	Городской округ г.	г. Елец	Московское ш.	6	-	52.632477	38.457012	5	0,75	Металл	0	-	-	0	-	-	нет	-
4631	Городской округ г.	г. Елец	Московское ш.	-	-	52.635455	38.450445	1	0,75	Металл	0	-	-	0	-	-	нет	-
4632	Городской округ г.	г. Елец	Московское ш.	18	е	52.635352	38.454587	2	1,10	Пластик	0	-	-	0	-	-	нет	-
4633	Городской округ г.	г. Елец	Московское ш.	1	-	52.629935	38.454829	1	0,75	Металл	0	-	-	0	-	-	нет	-
4634	Городской округ г.	г. Елец	Московское ш.	28	-	52.637647	38.449718	1	0,75	Металл	0	-	-	0	-	-	нет	-
4635	Городской округ г.	г. Елец	Московское ш.	5	а	52.630859	38.455647	1	0,75	Металл	0	-	-	0	-	-	нет	-
4636	Городской округ г.	г. Елец	Московское ш.	9	а	52.632242	38.449817	2	0,75	Металл	0	-	-	0	-	-	нет	-
4637	Городской округ г.	г. Елец	Московское ш.	19	-	52.637576	38.445478	1	0,75	Металл	0	-	-	0	-	-	нет	-
4638	Городской округ г.	г. Елец	Московское ш.	30	-	52.638150	38.450239	1	0,75	Металл	0	-	-	0	-	-	нет	-
4639	Городской округ г.	г. Елец	Московское ш.	32	а	52.640642	38.445702	3	0,75	Металл	0	-	-	0	-	-	нет	-
4640	Городской округ г.	г. Елец	Московское ш	3	в	52.630044	38.456284	1	1,10	Пластик	0	-	-	0	-	-	нет	-
4641	Городской округ г.	г. Елец	Московское ш	18	б	52.634450	38.454946	0	-	-	0	-	-	0	-	-	нет	-
4642	Городской округ г.	г. Елец	Москосвое ш	20	-	52.635297	38.453607	2	0,75	Металл	0	-	-	0	-	-	нет	-
4643	Городской округ г.	г. Елец	Новая	1	а	52.615809	38.549548	1	0,75	Металл	0	-	-	0	-	-	нет	-
4644	Городской округ г.	г. Елец	НовоВоронежская	36	-	52.605807	38.560166	1	0,75	Металл	0	-	-	0	-	-	нет	-
4645	Городской округ г.	г. Елец	Новолипецкая	3	б	52.617241	38.546116	1	0,75	Металл	0	-	-	0	-	-	нет	-
4646	Городской округ г.	г. Елец	Новолипецкая	1	-	52.618827	38.557013	7	0,75	Металл	0	-	-	0	-	-	нет	-
4647	Городской округ г.	г. Елец	Новолипецкая	1	б	52.618750	38.555000	6	0,75	Металл	0	-	-	0	-	-	нет	-
4648	Городской округ г.	г. Елец	Новолипецкая	12	-	52.618734	38.542217	1	1,10	Пластик	0	-	-	0	-	-	нет	-
4649	Городской округ г.	г. Елец	Новолипецкая	12	в	52.619969	38.541651	1	0,75	Металл	0	-	-	0	-	-	нет	-
4650	Городской округ г.	г. Елец	Новолипецкая	1	е	52.618827	38.557013	2	0,75	Металл	0	-	-	0	-	-	нет	-
4651	Городской округ г.	г. Елец	Новолипецкая	1	Р	52.618816	38.557471	1	0,75	Металл	0	-	-	0	-	-	нет	-
4652	Городской округ г.	г. Елец	Новолипецкая	20	-	52.617750	38.533602	2	1,10	Пластик	0	-	-	0	-	-	нет	-
4653	Городской округ г.	г. Елец	Новолипецкая	26	-	52.617176	38.529704	1	0,75	Металл	0	-	-	0	-	-	нет	-
4654	Городской округ г.	г. Елец	Новолипецкая	38	-	52.616820	38.529111	1	1,10	Пластик	0	-	-	0	-	-	нет	-
4655	Городской округ г.	г. Елец	Новолипецкая	8	-	52.619056	38.550877	1	0,75	Металл	0	-	-	0	-	-	нет	-
4656	Городской округ г.	г. Елец	Новолипецкая АЗС	-	-	52.624066	38.560556	2	0,75	Металл	0	-	-	0	-	-	нет	-
4657	Городской округ г.	г. Елец	Новоселов	23	-	52.589972	38.505270	1	0,75	Металл	0	-	-	0	-	-	нет	-
4658	Городской округ г.	г. Елец	Окружная	3	2	52.591722	38.487959	1	1,10	Пластик	0	-	-	0	-	-	нет	-
4659	Городской округ г.	г. Елец	Окружная	59	-	52.596760	38.475365	1	0,75	Металл	0	-	-	0	-	-	нет	-
4660	Городской округ г.	г. Елец	Октябрьская	114	-	52.620806	38.502359	1	0,75	Металл	0	-	-	0	-	-	нет	-
4661	Городской округ г.	г. Елец	Октябрьская	119	-	52.620101	38.501586	1	1,10	Пластик	0	-	-	0	-	-	нет	-
4662	Городской округ г.	г. Елец	Октябрьская	17	-	52.606584	38.497867	1	0,75	Металл	0	-	-	0	-	-	нет	-
4663	Городской округ г.	г. Елец	Октябрьская	1	в	52.601054	38.496736	1	1,10	Пластик	0	-	-	0	-	-	нет	-
4664	Городской округ г.	г. Елец	Октябрьская	22	-	52.607393	38.499296	1	0,75	Металл	0	-	-	0	-	-	нет	-
4665	Городской округ г.	г. Елец	Октябрьская	28	-	52.608055	38.499017	1	1,10	0	0	-	-	0	-	-	нет	-
4666	Городской округ г.	г. Елец	Октябрьская	5	-	52.604292	38.497400	6	0,75	Металл	0	-	-	0	-	-	нет	-
4667	Городской округ г.	г. Елец	Октябрьская	153	-	52.626240	38.503051	1	0,75	Металл	0	-	-	0	-	-	нет	-
4668	Городской округ г.	г. Елец	Орджиникидзе	46	-	52.615426	38.519158	2	0,75	Металл	0	-	-	0	-	-	нет	-
4669	Городской округ г.	г. Елец	Орджиникидзе	4	-	52.611866	38.529362	1	0,75	Металл	0	-	-	0	-	-	нет	-
4670	Городской округ г.	г. Елец	Орджиникидзе	16	-	52.613890	38.523838	1	0,75	Металл	0	-	-	0	-	-	нет	-
4671	Городской округ г.	г. Елец	Орджиникидзе	17	-	52.614174	38.520182	2	0,75	Металл	0	-	-	0	-	-	нет	-
4672	Городской округ г.	г. Елец	Орджиникидзе	40	-	52.615284	38.520316	1	0,75	Металл	0	-	-	0	-	-	нет	-
4673	Городской округ г.	г. Елец	Орджиникидзе	40	-	52.615284	38.520316	1	0,75	Металл	0	-	-	0	-	-	нет	-
4674	Городской округ г.	г. Елец	Орджиникидзе	48	-	52.615935	38.518843	1	0,75	Металл	0	-	-	0	-	-	нет	-
4675	Городской округ г.	г. Елец	Орджиникидзе	5	а	52.611412	38.529138	1	0,75	Металл	0	-	-	0	-	-	нет	-
4676	Городской округ г.	г. Елец	Орджиникидзе	68	-	52.616131	38.517046	1	0,75	Металл	0	-	-	0	-	-	нет	-
4677	Городской округ г.	г. Елец	Орджиникидзе	7	-	52.611123	38.530018	1	0,75	Металл	0	-	-	0	-	-	нет	-
4678	Городской округ г.	г. Елец	Орджиникидзе	74	-	52.616383	38.515951	1	0,75	Металл	0	-	-	0	-	-	нет	-
4679	Городской округ г.	г. Елец	Орджиникидзе	78	-	52.616640	38.515609	1	0,75	Металл	0	-	-	0	-	-	нет	-
4680	Городской округ г.	г. Елец	Орджиникидзе	78	-	52.616640	38.515609	1	0,75	Металл	0	-	-	0	-	-	нет	-

Приложение 2 к приказу управления экологии и природных ресурсов Липецкой области
Приложение А6. Реестр контейнерных площадок (по данным РО) Елецкая зона.

№ п/п	Данные о нахождении мест (площадок) накопления твердых коммунальных отходов							Контейнеры для несортированных отходов			Контейнеры для утилизируемых отходов (раздельный сбор)			Контейнеры для сбора крупногабаритных отходов			Точка бестарного сбора (да/нет)	Примечание
	Муниципальное образование	Населенный пункт	Улица	Дом	Корпус/ Строение	Широта	Долгота	Кол-во	Емкость (отдельного контейнера)	Материал контейнера	Кол-во	Емкость	Материал контейнера	Кол-во	Емкость	Материал контейнера		
4681	Городской округ г.	г. Елец	Орджиникидзе	9	-	52.611380	38.527233	1	0,75	Металл	0	-	-	0	-	-	нет	-
4682	Городской округ г.	г. Елец	Орджиникидзе	96	-	52.617405	38.512034	1	1,10	Пластик	0	-	-	0	-	-	нет	-
4683	Городской округ г.	г. Елец	Орджиникидзе	96	-	52.617405	38.512034	1	0,75	Металл	0	-	-	0	-	-	нет	-
4684	Городской округ г.	г. Елец	Орджиникидзе	9	а	52.612173	38.525904	1	0,75	Металл	0	-	-	0	-	-	нет	-
4685	Городской округ г.	г. Елец	Орджиникидзе	40	-	52.615284	38.520316	1	0,75	Металл	0	-	-	0	-	-	нет	-
4686	Городской округ г.	г. Елец	Орджиникидзе	96	-	52.617405	38.512034	1	0,75	Металл	0	-	-	0	-	-	нет	-
4687	Городской округ г.	г. Елец	Орловское	21	-	52.631591	38.440187	1	0,75	Металл	0	-	-	0	-	-	нет	-
4688	Городской округ г.	г. Елец	Орловское	10	-	52.629744	38.447544	0	-	-	0	-	-	0	-	-	нет	-
4689	Городской округ г.	г. Елец	Орловское	10	а	52.629744	38.447544	1	0,75	Металл	0	-	-	0	-	-	нет	-
4690	Городской округ г.	г. Елец	Орловское	13	а	52.630749	38.447822	1	0,75	Металл	0	-	-	0	-	-	нет	-
4691	Городской округ г.	г. Елец	Орловское	21	-	52.631591	38.440187	1	0,75	Металл	0	-	-	0	-	-	нет	-
4692	Городской округ г.	г. Елец	Орловское	3	-	52.630208	38.452961	1	0,75	Металл	0	-	-	0	-	-	нет	-
4693	Городской округ г.	г. Елец	Орловское	9	-	52.630646	38.450895	1	0,75	Металл	0	-	-	0	-	-	нет	-
4694	Городской округ г.	г. Елец	Орловское	10	-	52.628175	38.450293	1	0,75	Металл	0	-	-	0	-	-	нет	-
4695	Городской округ г.	г. Елец	п. Мирный (АЗС)	-	-	52.592340	38.487690	2	0,75	Металл	0	-	-	0	-	-	нет	-
4696	Городской округ г.	г. Елец	п. Строитель	22	а	52.605977	38.476407	1	1,10	Пластик	0	-	-	0	-	-	нет	-
4697	Городской округ г.	г. Елец	п. Строитель	29	-	52.605572	38.476029	1	0,75	Металл	0	-	-	0	-	-	нет	-
4698	Городской округ г.	г. Елец	п. Строитель	30	-	52.606874	38.474969	1	0,75	Металл	0	-	-	0	-	-	нет	-
4699	Городской округ г.	г. Елец	п. Строитель	7	а	52.604145	38.479838	2	1,10	Пластик	0	-	-	0	-	-	нет	-
4700	Городской округ г.	г. Елец	п. ТЭЦ	-	-	52.597554	38.514684	3	0,75	Металл	0	-	-	0	-	-	нет	-
4701	Городской округ г.	г. Елец	п. ТЭЦ	-	-	52.597554	38.514684	1	0,75	Металл	0	-	-	0	-	-	нет	-
4702	Городской округ г.	г. Елец	п. ТЭЦ	-	-	52.597554	38.514684	1	0,75	Металл	0	-	-	0	-	-	нет	-
4703	Городской округ г.	г. Елец	п. Электрик	1	а	52.601382	38.503796	1	0,75	Металл	0	-	-	0	-	-	нет	-
4704	Городской округ г.	г. Елец	п.Строитель	12	б	52.605249	38.478635	1	0,75	Металл	0	-	-	0	-	-	нет	-
4705	Городской округ г.	г. Елец	Парковая	12	а	52.622085	38.479075	2	0,75	Металл	0	-	-	0	-	-	нет	-
4706	Городской округ г.	г. Елец	пер. 3й Ламской	43	а	52.632919	38.515340	2	0,75	Металл	0	-	-	0	-	-	нет	-
4707	Городской округ г.	г. Елец	пер. Кирпичный	2	-	52.606956	38.491031	1	0,75	Металл	0	-	-	0	-	-	нет	-
4708	Городской округ г.	г. Елец	пер. Кирпичный	27	-	52.604670	38.485767	1	0,75	Металл	0	-	-	0	-	-	нет	-
4709	Городской округ г.	г. Елец	пер. Мельничный	1	-	52.605162	38.507048	1	0,75	Металл	0	-	-	0	-	-	нет	-
4710	Городской округ г.	г. Елец	пер. Мельничный	1	-	52.605162	38.507048	1	0,75	Металл	0	-	-	0	-	-	нет	-
4711	Городской округ г.	г. Елец	пер. Мельничный	10	-	52.605687	38.506087	1	1,10	Пластик	0	-	-	0	-	-	нет	-
4712	Городской округ г.	г. Елец	пер. Мельничный	16	-	52.606146	38.502000	1	0,75	Металл	0	-	-	0	-	-	нет	-
4713	Городской округ г.	г. Елец	пер. Мельничный	22	-	52.607213	38.496179	1	0,75	Металл	0	-	-	0	-	-	нет	-
4714	Городской округ г.	г. Елец	пер. Мельничный	9	б	52.604894	38.504317	2	0,75	Металл	0	-	-	0	-	-	нет	-
4715	Городской округ г.	г. Елец	пер. Мельничный	4	-	52.605933	38.508333	1	0,75	Металл	0	-	-	0	-	-	нет	-
4716	Городской округ г.	г. Елец	пер. Томский	17	-	52.634335	38.593852	1	0,75	Металл	0	-	-	0	-	-	нет	-
4717	Городской округ г.	г. Елец	Пирогова	32	-	52.625343	38.484581	1	0,75	Металл	0	-	-	0	-	-	нет	-
4718	Городской округ г.	г. Елец	пл. Площадь	1	-	52.624518	38.505449	1	1,10	Пластик	0	-	-	0	-	-	нет	-
4719	Городской округ г.	г. Елец	пл Победы	3	-	52.617132	38.504111	1	0,75	Металл	0	-	-	0	-	-	нет	-
4720	Городской округ г.	г. Елец	пл Победы	3	-	52.617132	38.504111	1	0,75	Металл	0	-	-	0	-	-	нет	-
4721	Городской округ г.	г. Елец	Плеханова	1	а	52.596301	38.490232	1	0,75	Металл	0	-	-	0	-	-	нет	-
4722	Городской округ г.	г. Елец	плка Сахарного завода	-	-	52.590551	38.483207	1	0,75	Металл	0	-	-	0	-	-	нет	-
4723	Городской округ г.	г. Елец	плка Сахарного завода	21	а	52.590551	38.483207	2	0,75	Металл	0	-	-	0	-	-	нет	-
4724	Городской округ г.	г. Елец	плка Сахарного завода	9	в	52.590551	38.483207	12	0,75	Металл	0	-	-	0	-	-	нет	-
4725	Городской округ г.	г. Елец	Пожарная	1	-	52.618400	38.511118	1	1,10	Пластик	0	-	-	0	-	-	нет	-
4726	Городской округ г.	г. Елец	пос Электриков	3	-	52.598998	38.502602	2	0,75	Металл	0	-	-	0	-	-	нет	-
4727	Городской округ г.	г. Елец	пос. Известкого завода	14	а	52.603587	38.524080	1	0,75	Металл	0	-	-	0	-	-	нет	-
4728	Городской округ г.	г. Елец	пос. Мирный	-	-	52.593222	38.485219	2	0,75	Металл	0	-	-	0	-	-	нет	-
4729	Городской округ г.	г. Елец	пос. Рабочий	19	-	52.602930	38.509267	1	0,75	Металл	0	-	-	0	-	-	нет	-
4730	Городской округ г.	г. Елец	Привокзальная	-	-	52.605938	38.525607	30	0,75	Металл	0	-	-	0	-	-	нет	-
4731	Городской округ г.	г. Елец	Привокзальная	1	-	52.607754	38.521278	2	0,75	Металл	0	-	-	0	-	-	нет	-
4732	Городской округ г.	г. Елец	Привокзальная	1	-	52.607754	38.521278	2	0,75	Металл	0	-	-	0	-	-	нет	-
4733	Городской округ г.	г. Елец	Привокзальная	1	а	52.605938	38.525607	4	0,75	Металл	0	-	-	0	-	-	нет	-
4734	Городской округ г.	г. Елец	Привокзальная	1	а	52.605938	38.525607	1	0,75	Металл	0	-	-	0	-	-	нет	-
4735	Городской округ г.	г. Елец	Привокзальная	1	а	52.605938	38.525607	2	0,75	Металл	0	-	-	0	-	-	нет	-
4736	Городской округ г.	г. Елец	Привокзальная	23	-	52.609050	38.529668	3	0,75	Металл	0	-	-	0	-	-	нет	-
4737	Городской округ г.	г. Елец	Привокзальная	23	-	52.609050	38.529668	3	0,75	Металл	0	-	-	0	-	-	нет	-
4738	Городской округ г.	г. Елец	Привокзальная	23	-	52.609050	38.529668	2	0,75	Металл	0	-	-	0	-	-	нет	-
4739	Городской округ г.	г. Елец	Привокзальная	29	-	52.609406	38.531455	1	0,75	Металл	0	-	-	0	-	-	нет	-
4740	Городской округ г.	г. Елец	Привокзальная	29	-	52.609406	38.531455	2	0,75	Металл	0	-	-	0	-	-	нет	-

Приложение 2 к приказу управления экологии и природных ресурсов Липецкой области
Приложение А6. Реестр контейнерных площадок (по данным РО) Елецкая зона.

№ п/п	Данные о нахождении мест (площадок) накопления твердых коммунальных отходов							Контейнеры для несортированных отходов			Контейнеры для утилизируемых отходов (раздельный сбор)			Контейнеры для сбора крупногабаритных отходов			Точка бестарного сбора (да/нет)	Примечание
	Муниципальное образование	Населенный пункт	Улица	Дом	Корпус/ Строение	Широта	Долгота	Кол-во	Емкость (отдельного контейнера)	Материал контейнера	Кол-во	Емкость	Материал контейнера	Кол-во	Емкость	Материал контейнера		
4741	Городской округ г.	г. Елец	Привокзальная	2	а	52.608908	38.523496	1	0,75	Металл	0	-	-	0	-	-	нет	-
4742	Городской округ г.	г. Елец	Пригородная	30	-	52.620948	38.482560	1	0,75	Металл	0	-	-	0	-	-	нет	-
4743	Городской округ г.	г. Елец	Пригородная	55	а	52.621298	38.475517	4	0,75	Металл	0	-	-	0	-	-	нет	-
4744	Городской округ г.	г. Елец	Привокзальная	23	-	52.609050	38.529668	1	0,75	Металл	0	-	-	0	-	-	нет	-
4745	Городской округ г.	г. Елец	Пролетарская	1	б	52.627027	38.480269	7	0,75	Металл	0	-	-	0	-	-	нет	-
4746	Городской округ г.	г. Елец	Промышленная	106	-	52.598358	38.498541	1	0,75	Металл	0	-	-	0	-	-	нет	-
4747	Городской округ г.	г. Елец	Промышленная	11	-	52.585392	38.495181	1	0,75	Металл	0	-	-	0	-	-	нет	-
4748	Городской округ г.	г. Елец	Промышленная	81	-	52.591974	38.496062	2	0,75	Металл	0	-	-	0	-	-	нет	-
4749	Городской округ г.	г. Елец	Промышленная	90	-	52.593024	38.497337	1	0,75	Металл	0	-	-	0	-	-	нет	-
4750	Городской округ г.	г. Елец	Промышленная	90	-	52.593024	38.497337	3	0,75	Металл	0	-	-	0	-	-	нет	-
4751	Городской округ г.	г. Елец	Промышленная	92	-	52.595934	38.498299	1	0,75	Металл	0	-	-	0	-	-	нет	-
4752	Городской округ г.	г. Елец	Промышленная	94	-	52.596946	38.499017	3	0,75	Металл	0	-	-	0	-	-	нет	-
4753	Городской округ г.	г. Елец	Промышленная	81	а	52.593017	38.496110	2	0,75	Металл	0	-	-	0	-	-	нет	-
4754	Городской округ г.	г. Елец	Профинтерна	2	а	52.624496	38.487483	2	1,10	Пластик	0	-	-	0	-	-	нет	-
4755	Городской округ г.	г. Елец	Профинтерна	5	-	52.624748	38.485983	1	0,75	Металл	0	-	-	0	-	-	нет	-
4756	Городской округ г.	г. Елец	Профсоюзная	28	а	52.626546	38.504317	1	0,75	Металл	0	-	-	0	-	-	нет	-
4757	Городской округ г.	г. Елец	Путейская	3	-	52.610106	38.537735	1	0,75	Металл	0	-	-	0	-	-	нет	-
4758	Городской округ г.	г. Елец	Путейская	-	-	52.610521	38.540169	2	0,75	Металл	0	-	-	0	-	-	нет	-
4759	Городской округ г.	г. Елец	Путейская	10	а	52.611210	38.536396	1	1,10	Пластик	0	-	-	0	-	-	нет	-
4760	Городской округ г.	г. Елец	Путейская	12	а	52.610390	38.537097	2	0,75	Металл	0	-	-	0	-	-	нет	-
4761	Городской округ г.	г. Елец	Путейская	12	а	52.610390	38.537097	4	0,75	Металл	0	-	-	0	-	-	нет	-
4762	Городской округ г.	г. Елец	Путейская	18	-	52.610631	38.538112	2	0,75	Металл	0	-	-	0	-	-	нет	-
4763	Городской округ г.	г. Елец	Путейская	3	-	52.610106	38.537735	1	0,75	Металл	0	-	-	0	-	-	нет	-
4764	Городской округ г.	г. Елец	Путейская	32	-	52.611232	38.544023	3	0,75	Металл	0	-	-	0	-	-	нет	-
4765	Городской округ г.	г. Елец	Путейская	4	-	52.610270	38.536369	1	0,75	Металл	0	-	-	0	-	-	нет	-
4766	Городской округ г.	г. Елец	Путейская	4	-	52.610270	38.536369	1	0,75	Металл	0	-	-	0	-	-	нет	-
4767	Городской округ г.	г. Елец	Путейская	4	-	52.610270	38.536369	1	0,75	Металл	0	-	-	0	-	-	нет	-
4768	Городской округ г.	г. Елец	Путейский городок	5	-	52.607568	38.547966	1	0,75	Металл	0	-	-	0	-	-	нет	-
4769	Городской округ г.	г. Елец	Пушкина	115	б	52.620418	38.503239	1	0,75	Металл	0	-	-	0	-	-	нет	-
4770	Городской округ г.	г. Елец	Пушкина	136	а	52.620254	38.504012	1	1,10	Пластик	0	-	-	0	-	-	нет	-
4771	Городской округ г.	г. Елец	Пушкина	14	-	52.607142	38.501173	1	0,75	Металл	0	-	-	0	-	-	нет	-
4772	Городской округ г.	г. Елец	Пушкина	1	а	52.602400	38.498281	1	0,75	Металл	0	-	-	0	-	-	нет	-
4773	Городской округ г.	г. Елец	Пушкина	22	-	52.608071	38.501362	1	0,75	Металл	0	-	-	0	-	-	нет	-
4774	Городской округ г.	г. Елец	Пушкина	25	-	52.607043	38.499781	1	0,75	Металл	0	-	-	0	-	-	нет	-
4775	Городской округ г.	г. Елец	Пушкина	3	-	52.603073	38.498209	1	0,75	Металл	0	-	-	0	-	-	нет	-
4776	Городской округ г.	г. Елец	Пушкина	47	-	52.612369	38.501146	1	1,10	Пластик	0	-	-	0	-	-	нет	-
4777	Городской округ г.	г. Елец	Пушкина	54	-	52.611298	38.501937	1	0,75	Металл	0	-	-	0	-	-	нет	-
4778	Городской округ г.	г. Елец	Пушкина	6	а	52.603056	38.500032	6	0,75	Металл	0	-	-	0	-	-	нет	-
4779	Городской округ г.	г. Елец	Пушкина	70	-	52.612107	38.501847	1	0,75	Металл	0	-	-	0	-	-	нет	-
4780	Городской округ г.	г. Елец	Пушкина	84	-	52.614092	38.502269	1	0,75	Металл	0	-	-	0	-	-	нет	-
4781	Городской округ г.	г. Елец	Пушкина	88	-	52.614491	38.502368	1	0,75	Металл	0	-	-	0	-	-	нет	-
4782	Городской округ г.	г. Елец	Пушкина	80	-	52.613660	38.502125	1	0,75	Металл	0	-	-	0	-	-	нет	-
4783	Городской округ г.	г. Елец	пос.Рабочий	19	-	52.602930	38.509267	1	0,75	Металл	0	-	-	0	-	-	нет	-
4784	Городской округ г.	г. Елец	Радиотехническая	1	а	52.613479	38.471816	2	0,75	Металл	0	-	-	0	-	-	нет	-
4785	Городской округ г.	г. Елец	Радиотехническая	1	а	52.613479	38.471816	1	0,75	Металл	0	-	-	0	-	-	нет	-
4786	Городской округ г.	г. Елец	Радиотехническая	2	а	52.606349	38.478958	4	0,75	Металл	0	-	-	0	-	-	нет	-
4787	Городской округ г.	г. Елец	Радиотехническая	10	-	52.612736	38.474430	1	0,75	Металл	0	-	-	0	-	-	нет	-
4788	Городской округ г.	г. Елец	Радиотехническая	10	-	52.612736	38.474430	1	0,75	Металл	0	-	-	0	-	-	нет	-
4789	Городской округ г.	г. Елец	Радиотехническая	14	-	52.612714	38.475922	1	0,75	Металл	0	-	-	0	-	-	нет	-
4790	Городской округ г.	г. Елец	Радиотехническая	14	-	52.612714	38.475922	1	1,10	Пластик	0	-	-	0	-	-	нет	-
4791	Городской округ г.	г. Елец	Радиотехническая	1	а	52.613479	38.471816	1	0,75	Металл	0	-	-	0	-	-	нет	-
4792	Городской округ г.	г. Елец	Радиотехническая	1	а	52.613479	38.471816	1	0,75	Металл	0	-	-	0	-	-	нет	-
4793	Городской округ г.	г. Елец	Радиотехническая	1	б	52.609077	38.477323	1	0,75	Металл	0	-	-	0	-	-	нет	-
4794	Городской округ г.	г. Елец	Радиотехническая	1	б	52.609077	38.477323	6	0,75	Металл	0	-	-	0	-	-	нет	-
4795	Городской округ г.	г. Елец	Радиотехническая	2	б	52.611752	38.476784	1	0,75	Металл	0	-	-	0	-	-	нет	-
4796	Городской округ г.	г. Елец	Радиотехническая	20	а	52.614819	38.476119	1	0,75	Металл	0	-	-	0	-	-	нет	-
4797	Городской округ г.	г. Елец	Радиотехническая	28	б	52.615306	38.472122	1	0,75	Металл	0	-	-	0	-	-	нет	-
4798	Городской округ г.	г. Елец	Радиотехническая	2	б	52.607229	38.479182	2	0,75	Металл	0	-	-	0	-	-	нет	-
4799	Городской округ г.	г. Елец	Радиотехническая	3	-	52.607945	38.475670	1	1,10	Пластик	0	-	-	0	-	-	нет	-
4800	Городской округ г.	г. Елец	Радиотехническая	32	-	52.615694	38.475975	1	1,10	Пластик	0	-	-	0	-	-	нет	-

Приложение 2 к приказу управления экологии и природных ресурсов Липецкой области
Приложение А6. Реестр контейнерных площадок (по данным РО) Елецкая зона.

№ п/п	Данные о нахождении мест (площадок) накопления твердых коммунальных отходов							Контейнеры для несортированных отходов			Контейнеры для утилизируемых отходов (раздельный сбор)			Контейнеры для сбора крупногабаритных отходов			Точка бестарного сбора (да/нет)	Примечание
	Муниципальное образование	Населенный пункт	Улица	Дом	Корпус/ Строение	Широта	Долгота	Кол-во	Емкость (отдельного контейнера)	Материал контейнера	Кол-во	Емкость	Материал контейнера	Кол-во	Емкость	Материал контейнера		
4801	Городской округ г.	г. Елец	Радиотехническая	34	-	52.615962	38.477422	2	0,75	Металл	0	-	-	0	-	-	нет	-
4802	Городской округ г.	г. Елец	Радиотехническая	5	-	52.610844	38.474071	1	1,10	Пластик	0	-	-	0	-	-	нет	-
4803	Городской округ г.	г. Елец	Радиотехническая	5	-	52.610844	38.474071	1	0,75	Металл	0	-	-	0	-	-	нет	-
4804	Городской округ г.	г. Елец	Радиотехническая	5	-	52.610844	38.474071	1	0,75	Металл	0	-	-	0	-	-	нет	-
4805	Городской округ г.	г. Елец	Радиотехническая	5	-	52.610844	38.474071	1	0,75	Металл	0	-	-	0	-	-	нет	-
4806	Городской округ г.	г. Елец	Радиотехническая	5	-	52.610844	38.474071	1	0,75	Металл	0	-	-	0	-	-	нет	-
4807	Городской округ г.	г. Елец	Радиотехническая	5	-	52.610844	38.474071	1	1,10	Пластик	0	-	-	0	-	-	нет	-
4808	Городской округ г.	г. Елец	Радиотехническая	5	-	52.610844	38.474071	1	0,75	Металл	0	-	-	0	-	-	нет	-
4809	Городской округ г.	г. Елец	Радиотехническая	5	-	52.610844	38.474071	1	0,75	Металл	0	-	-	0	-	-	нет	-
4810	Городской округ г.	г. Елец	Радиотехническая	5	а	52.609455	38.475077	8	0,75	Металл	0	-	-	0	-	-	нет	-
4811	Городской округ г.	г. Елец	Радиотехническая	6	а	52.610209	38.477027	1	0,75	Металл	0	-	-	0	-	-	нет	-
4812	Городской округ г.	г. Елец	Радиотехническая	12	а	52.612391	38.476802	2	0,75	Металл	0	-	-	0	-	-	нет	-
4813	Городской округ г.	г. Елец	Радиотехническая	28	б	52.615306	38.472122	1	1,10	Пластик	0	-	-	0	-	-	нет	-
4814	Городской округ г.	г. Елец	Радиотехническая	2	е	52.606480	38.480395	1	0,75	Металл	0	-	-	0	-	-	нет	-
4815	Городской округ г.	г. Елец	район МП "Автоколонна 1499"	-	-	52.605700	38.541316	1	0,75	Металл	0	-	-	0	-	-	нет	-
4816	Городской округ г.	г. Елец	район МРЭО ГИБДД	-	-	52.635347	38.454060	2	0,75	Металл	0	-	-	0	-	-	нет	-
4817	Городской округ г.	г. Елец	Речная 1я	34	-	52.581879	38.484285	1	0,75	Металл	0	-	-	0	-	-	нет	-
4818	Городской округ г.	г. Елец	рн Автостанции	2	-	52.630093	38.456250	1	0,75	Металл	0	-	-	0	-	-	нет	-
4819	Городской округ г.	г. Елец	Ростовская	1	-	52.641516	38.468924	1	1,10	Пластик	0	-	-	0	-	-	нет	-
4820	Городской округ г.	г. Елец	Рудничная	24	-	52.624584	38.587214	1	0,75	Металл	0	-	-	0	-	-	нет	-
4821	Городской округ г.	г. Елец	РязаноУральская	15	а	52.612216	38.548245	1	0,75	Металл	0	-	-	0	-	-	нет	-
4822	Городской округ г.	г. Елец	РязаноУральская	1	б	52.612561	38.556087	1	0,75	Металл	0	-	-	0	-	-	нет	-
4823	Городской округ г.	г. Елец	РязаноУральская	36	-	52.613709	38.551164	2	1,10	Пластик	0	-	-	0	-	-	нет	-
4824	Городской округ г.	г. Елец	РязаноУральская	7	-	52.612785	38.550994	2	0,75	Металл	0	-	-	0	-	-	нет	-
4825	Городской округ г.	г. Елец	РязаноУральская	9	а	52.613430	38.555548	5	1,10	Пластик	0	-	-	0	-	-	нет	-
4826	Городской округ г.	г. Елец	с/т АО "Эльта" участок 32 (хашная	32	-	52.601689	38.466929	1	0,75	Металл	0	-	-	0	-	-	нет	-
4827	Городской округ г.	г. Елец	Садовая	62	-	52.616700	38.534995	1	0,75	Металл	0	-	-	0	-	-	нет	-
4828	Городской округ г.	г. Елец	Свердлова	11	-	52.621703	38.499448	1	0,75	Металл	0	-	-	0	-	-	нет	-
4829	Городской округ г.	г. Елец	Свердлова	12	а	52.621834	38.501479	1	0,75	Металл	0	-	-	0	-	-	нет	-
4830	Городской округ г.	г. Елец	Свердлова	137	-	52.622534	38.476559	1	0,75	Металл	0	-	-	0	-	-	нет	-
4831	Городской округ г.	г. Елец	Свердлова	80	-	52.622670	38.471205	1	0,75	Металл	0	-	-	0	-	-	нет	-
4832	Городской округ г.	г. Елец	Семашко	16	-	52.627306	38.489747	1	0,75	Металл	0	-	-	0	-	-	нет	-
4833	Городской округ г.	г. Елец	Семашко	2	-	52.627492	38.491606	1	0,75	Металл	0	-	-	0	-	-	нет	-
4834	Городской округ г.	г. Елец	сл.Александровка	-	-	52.636669	38.459141	1	0,75	Металл	0	-	-	0	-	-	нет	-
4835	Городской округ г.	г. Елец	Слободская	2	а	52.638139	38.498011	2	0,75	Металл	0	-	-	0	-	-	нет	-
4836	Городской округ г.	г. Елец	Советская	119	-	52.627781	38.500041	1	0,75	Металл	0	-	-	0	-	-	нет	-
4837	Городской округ г.	г. Елец	Советская	121	-	52.628115	38.499646	2	0,75	Металл	0	-	-	0	-	-	нет	-
4838	Городской округ г.	г. Елец	Советская	135	-	52.630509	38.499242	2	0,75	Металл	0	-	-	0	-	-	нет	-
4839	Городской округ г.	г. Елец	Советская	37	-	52.616574	38.497104	1	1,10	Пластик	0	-	-	0	-	-	нет	-
4840	Городской округ г.	г. Елец	Советская	46	-	52.616711	38.497616	2	0,75	Металл	0	-	-	0	-	-	нет	-
4841	Городской округ г.	г. Елец	Советская	65	-	52.620150	38.498487	1	0,75	Металл	0	-	-	0	-	-	нет	-
4842	Городской округ г.	г. Елец	Советская	72	-	52.620806	38.499224	1	0,75	Металл	0	-	-	0	-	-	нет	-
4843	Городской округ г.	г. Елец	Советская	77	а	52.622566	38.499098	1	0,75	Металл	0	-	-	0	-	-	нет	-
4844	Городской округ г.	г. Елец	Советская	77	а	52.622566	38.499098	2	0,75	Металл	0	-	-	0	-	-	нет	-
4845	Городской округ г.	г. Елец	Советская	94	-	52.625174	38.500203	1	0,75	Металл	0	-	-	0	-	-	нет	-
4846	Городской округ г.	г. Елец	Солнечная	3	-	52.602586	38.480135	1	0,75	Металл	0	-	-	0	-	-	нет	-
4847	Городской округ г.	г. Елец	Спутников	10	б	52.627257	38.466642	1	0,75	Металл	0	-	-	0	-	-	нет	-
4848	Городской округ г.	г. Елец	Спутников	8	а	52.625447	38.464836	1	0,75	Металл	0	-	-	0	-	-	нет	-
4849	Городской округ г.	г. Елец	Спутников	9	-	52.624108	38.469867	2	0,75	Металл	0	-	-	0	-	-	нет	-
4850	Городской округ г.	г. Елец	Спутников	15	-	52.623200	38.466238	1	0,75	Металл	0	-	-	0	-	-	нет	-
4851	Городской округ г.	г. Елец	Спутников	15	-	52.623200	38.466238	1	0,75	Металл	0	-	-	0	-	-	нет	-
4852	Городской округ г.	г. Елец	Степана Разина	2	а	52.630476	38.500976	1	0,75	Металл	0	-	-	0	-	-	нет	-
4853	Городской округ г.	г. Елец	Степана Разина	98	-	52.630230	38.489163	1	1,10	Пластик	0	-	-	0	-	-	нет	-
4854	Городской округ г.	г. Елец	пос. Строитель	18	а	52.604817	38.477826	1	1,10	Пластик	0	-	-	0	-	-	нет	-
4855	Городской округ г.	г. Елец	Товарная	24	-	52.606830	38.492675	4	0,75	Металл	0	-	-	0	-	-	нет	-
4856	Городской округ г.	г. Елец	Товарная	24	-	52.606830	38.492675	1	0,75	Металл	0	-	-	0	-	-	нет	-
4857	Городской округ г.	г. Елец	Транспортная	1	а	52.616640	38.534447	1	1,10	Пластик	0	-	-	0	-	-	нет	-
4858	Городской округ г.	г. Елец	Транспортная	1	а	52.616640	38.534447	1	0,75	Металл	0	-	-	0	-	-	нет	-
4859	Городской округ г.	г. Елец	Федеративная	9	-	52.616875	38.487824	3	0,75	Металл	0	-	-	0	-	-	нет	-
4860	Городской округ г.	г. Елец	Фрунзе	11	-	52.598047	38.489278	1	0,75	Металл	0	-	-	0	-	-	нет	-

Приложение 2 к приказу управления экологии и природных ресурсов Липецкой области
Приложение А6. Реестр контейнерных площадок (по данным РО) Елецкая зона.

№ п/п	Данные о нахождении мест (площадок) накопления твердых коммунальных отходов							Контейнеры для несортированных отходов			Контейнеры для утилизируемых отходов (раздельный сбор)			Контейнеры для сбора крупногабаритных отходов			Точка бестарного сбора (да/нет)	Примечание
	Муниципальное образование	Населенный пункт	Улица	Дом	Корпус/ Строение	Широта	Долгота	Кол-во	Емкость (отдельного контейнера)	Материал контейнера	Кол-во	Емкость	Материал контейнера	Кол-во	Емкость	Материал контейнера		
4861	Городской округ г.	г. Елец	Хлебная	3	-	52.611287	38.575859	2	0,75	Металл	0	-	-	0	-	-	нет	-
4862	Городской округ г.	г. Елец	Хлебная	3	-	52.611287	38.575859	1	0,75	Металл	0	-	-	0	-	-	нет	-
4863	Городской округ г.	г. Елец	Черокманова	15	а	52.607497	38.468699	2	0,75	Металл	0	-	-	0	-	-	нет	-
4864	Городской округ г.	г. Елец	Черокманова	1	а	52.610231	38.467298	2	0,75	Металл	0	-	-	0	-	-	нет	-
4865	Городской округ г.	г. Елец	Черокманова	8	-	52.611784	38.460111	5	0,75	Металл	0	-	-	0	-	-	нет	-
4866	Городской округ г.	г. Елец	Черокманова	8	и	52.603844	38.466705	1	0,75	Металл	0	-	-	0	-	-	нет	-
4867	Городской округ г.	г. Елец	Черокманова	8	и	52.603844	38.466705	1	0,75	Металл	0	-	-	0	-	-	нет	-
4868	Городской округ г.	г. Елец	Шоссейная	1	б	52.616662	38.543466	1	0,75	Металл	0	-	-	0	-	-	нет	-
4869	Городской округ г.	г. Елец	Электриков	2	а	52.598609	38.511764	1	0,75	Металл	0	-	-	0	-	-	нет	-
4870	Городской округ г.	г. Елец	п. Электриков	2	а	52.598609	38.511764	1	0,75	Металл	0	-	-	0	-	-	нет	-
4871	Городской округ г.	г. Елец	п. Электриков	3	-	52.598998	38.502602	1	0,75	Металл	0	-	-	0	-	-	нет	-
4872	Городской округ г.	г. Елец	Юбилейная	19	а	52.602941	38.472230	1	0,75	Металл	0	-	-	0	-	-	нет	-
4873	Городской округ г.	г. Елец	Юбилейная	3	а	52.603248	38.475886	1	0,75	Металл	0	-	-	0	-	-	нет	-
4874	Городской округ г.	г. Елец	Юбилейная	7	а	52.605009	38.473739	1	0,75	Металл	0	-	-	0	-	-	нет	-
4875	Городской округ г.	г. Елец	Яна Фабрициуса	3	-	52.609941	38.519054	1	0,75	Металл	0	-	-	0	-	-	нет	-
4876	Городской округ г.	г. Елец	Яна Фабрициуса	10	-	52.611555	38.520765	1	0,75	Металл	0	-	-	0	-	-	нет	-
4877	Городской округ г.	г. Елец	Яна Фабрициуса	12	-	52.612266	38.521197	1	1,10	Пластик	0	-	-	0	-	-	нет	-
4878	Городской округ г.	г. Елец	Яна Фабрициуса	6	а	52.609903	38.521421	1	0,75	Металл	0	-	-	0	-	-	нет	-
4879	Городской округ г.	г. Елец	Новолипецкая	18	а	52.618234	38.536939	2	1,10	Пластик	0	-	-	1	8	Металл	нет	-
4880	Городской округ г.	г. Елец	Пушкина	150	-	52.622260	38.504826	1	0,75	Металл	0	-	-	0	-	-	нет	-
4881	Городской округ г.	г. Елец	Линейная	94	-	52.610302	38.491498	2	0,75	Металл	0	-	-	0	-	-	нет	-
4882	Городской округ г.	г. Елец	Октябрьская	80	-	52.616213	38.501021	1	1,10	Пластик	0	-	-	0	-	-	нет	-
4883	Городской округ г.	г. Елец	Морозовка	113	-	52.629279	38.514208	2	1,10	Пластик	0	-	-	0	-	-	нет	-
4884	Городской округ г.	г. Елец	Привокзальная	1	-	52.607754	38.521278	1	1,10	Пластик	0	-	-	0	-	-	нет	-
4885	Городской округ г.	г. Елец	Городская	182	б	52.637816	38.456527	2	1,10	Пластик	0	-	-	0	-	-	нет	-
4886	Городской округ г.	г. Елец	Ростовская	1	А, Е	52.6428	38.4699	2	1,10	Пластик	0	-	-	0	-	-	нет	-
4887	Городской округ г.	г. Елец	Тамбовская (за Роснефтью)	-	-	52.601472	38.562797	2	1,10	Пластик	0	-	-	0	-	-	нет	-
4888	Городской округ г.	г. Елец	Брянская пересечение с2й	-	-	52.605614	38.565415	4	1,10	Пластик	0	-	-	0	-	-	нет	-
4889	Городской округ г.	г. Елец	Нововоронежская пересечение	-	-	52.607834	38.561295	2	1,10	Пластик	0	-	-	0	-	-	нет	-
4890	Городской округ г.	г. Елец	Березовая	-	-	52.608109	38.562154	2	1,10	Пластик	0	-	-	0	-	-	нет	-
4891	Городской округ г.	г. Елец	Полевая пересечение с2й	-	-	52.608801	38.554622	2	1,10	Пластик	0	-	-	0	-	-	нет	-
4892	Городской округ г.	г. Елец	50 лет Победы пересечение	-	-	52.649165	38.453697	2	1,10	Пластик	0	-	-	1	8	Металл	нет	-
4893	Городской округ г.	г. Елец	9 Декабря	150	-	52.649165	38.453698	2	1,10	Пластик	0	-	-	0	-	-	нет	-
4894	Городской округ г.	г. Елец	9 Декабря	182	-	52.649165	38.453699	2	1,10	Пластик	0	-	-	0	-	-	нет	-
4895	Городской округ г.	г. Елец	пос. Мирный, трасса М4	-	-	52.592216	38.487631	3	0,75	Металл	0	-	-	0	-	-	нет	-

Приложение 2 к приказу управления экологии и природных ресурсов Липецкой области
Приложение А6. Реестр контейнерных площадок (по данным РО) Грязинская зона.

№ п/п	Данные о нахождении мест (площадок) накопления твердых коммунальных отходов							Контейнеры для несортированных отходов			Контейнеры для утилизируемых отходов (раздельный сбор)			Контейнеры для сбора крупногабаритных отходов			Точка бестарного сбора (да/нет)	Примечание
	Муниципальное образование	Населенный пункт	Улица	Дом	Корпус/ Строение	Широта	Долгота	Кол-во	Емкость (отдельного контейнера)	Материал контейнера	Кол-во	Емкость	Материал контейнера	Кол-во	Емкость	Материал контейнера		
1	Грязинский район	г. Грязи	Набережная	2	-	52.499429	39.956859	1	1,10	пластик	0	-	-	0	-	-	нет	-
2	Грязинский район	г. Грязи	Набережная	14	-	52.501263	39.954958	1	1,10	пластик	1	0.9	металл	0	-	-	нет	-
3	Грязинский район	г. Грязи	Набережная	25	-	52.503071	39.952787	1	1,10	пластик	1	0.9	металл	0	-	-	нет	-
4	Грязинский район	г. Грязи	Набережная	37	-	52.504248	39.951185	1	1,10	пластик	1	0.9	металл	0	-	-	нет	-
5	Грязинский район	г. Грязи	Набережная	49	-	52.505160	39.948947	1	1,10	пластик	1	0.9	металл	0	-	-	нет	-
6	Грязинский район	г. Грязи	Набережная	71	-	52.504572	39.942614	2	1,10	пластик	1	0.9	металл	0	-	-	нет	-
7	Грязинский район	г. Грязи	РабочеКооперативная	10	-	52.501460	39.952285	4	1,10	пластик	1	0.9	металл	0	-	-	нет	-
8	Грязинский район	г. Грязи	Розы Люксембург	15	-	52.499789	39.950402	2	1,10	пластик	1	0.9	металл	0	-	-	нет	-
9	Грязинский район	г. Грязи	Розы Люксембург	24	-	52.499996	39.948328	2	1,10	пластик	0	-	-	0	-	-	нет	-
10	Грязинский район	г. Грязи	переулок Калинина	3	-	52.504657	39.945281	1	1,10	пластик	1	0.9	металл	0	-	-	нет	-
11	Грязинский район	г. Грязи	Щорса	23	-	52.500588	39.947400	3	1,10	пластик	1	0.9	металл	0	-	-	нет	-
12	Грязинский район	г. Грязи	Матырская	34	-	52.501777	39.946273	2	1,10	пластик	1	0.9	металл	0	-	-	нет	-
13	Грязинский район	г. Грязи	Марата	24	-	52.499094	39.944247	2	1,10	пластик	1	0.9	металл	0	-	-	нет	-
14	Грязинский район	г. Грязи	40 лет Октября	1	а	52.503066	39.944683	4	1,10	пластик	1	0.9	металл	0	-	-	нет	-
15	Грязинский район	г. Грязи	Ленинградская	9	-	52.503414	39.947065	1	1,10	пластик	1	0.9	металл	0	-	-	нет	-
16	Грязинский район	г. Грязи	Ленинградская	21	-	52.504138	39.948533	1	1,10	пластик	1	0.9	металл	0	-	-	нет	-
17	Грязинский район	г. Грязи	Мира	20	-	52.504806	39.947506	2	1,10	пластик	1	0.9	металл	0	-	-	нет	-
18	Грязинский район	г. Грязи	Черняховского	7	-	52.501147	39.942808	4	1,10	пластик	1	0.9	металл	0	-	-	нет	-
19	Грязинский район	г. Грязи	Осоавиахима	3	-	52.496973	39.942153	4	1,10	пластик	1	0.9	металл	0	-	-	нет	-
20	Грязинский район	г. Грязи	1я Конная	1	-	52.496651	39.940438	2	1,10	пластик	1	0.9	металл	0	-	-	нет	-
21	Грязинский район	г. Грязи	1я Конная	21	-	52.499076	39.940574	1	1,10	пластик	1	0.9	металл	0	-	-	нет	-
22	Грязинский район	г. Грязи	1я Конная	29	-	52.500394	39.940769	1	1,10	пластик	0	-	-	0	-	-	нет	-
23	Грязинский район	г. Грязи	1я Конная	59	-	52.505045	39.940246	2	1,10	пластик	1	0.9	металл	0	-	-	нет	-
24	Грязинский район	г. Грязи	Дзержинского	36	-	52.500414	39.938990	2	1,10	пластик	1	0.9	металл	0	-	-	нет	-
25	Грязинский район	г. Грязи	Дзержинского	66	-	52.502626	39.938964	1	1,10	пластик	1	0.9	металл	0	-	-	нет	-
26	Грязинский район	г. Грязи	Крупской	5	-	52.483700	39.957899	2	1,10	пластик	1	0.9	металл	0	-	-	нет	-
27	Грязинский район	г. Грязи	Крупской	27	-	52.498502	39.937635	1	1,10	пластик	0	-	-	0	-	-	нет	-
28	Грязинский район	г. Грязи	Крупской	37	-	52.500070	39.937711	1	1,10	пластик	1	0.9	металл	0	-	-	нет	-
29	Грязинский район	г. Грязи	Крупской	49	-	52.501272	39.937639	1	1,10	пластик	1	0.9	металл	0	-	-	нет	-
30	Грязинский район	г. Грязи	Крупской	65	-	52.502888	39.937821	1	1,10	пластик	1	0.9	металл	0	-	-	нет	-
31	Грязинский район	г. Грязи	Мичурина	6	-	52.496588	39.936202	1	1,10	пластик	1	0.9	металл	0	-	-	нет	-
32	Грязинский район	г. Грязи	Мичурина	14	-	52.498221	39.935804	1	1,10	пластик	1	0.9	металл	0	-	-	нет	-
33	Грязинский район	г. Грязи	Мичурина	26	-	52.500191	39.936196	1	1,10	пластик	1	0.9	металл	0	-	-	нет	-
34	Грязинский район	г. Грязи	Мичурина	38	-	52.501417	39.936490	1	1,10	пластик	1	0.9	металл	0	-	-	нет	-
35	Грязинский район	г. Грязи	Мичурина	52	-	52.502854	39.936661	1	1,10	пластик	1	0.9	металл	0	-	-	нет	-
36	Грязинский район	г. Грязи	Мичурина	74	-	52.505012	39.936531	1	1,10	пластик	1	0.9	металл	0	-	-	нет	-
37	Грязинский район	г. Грязи	Зеленая	13	-	52.498297	39.934250	2	1,10	пластик	1	0.9	металл	0	-	-	нет	-
38	Грязинский район	г. Грязи	Зеленая	35	-	52.500422	39.934371	1	1,10	пластик	1	0.9	металл	0	-	-	нет	-
39	Грязинский район	г. Грязи	Зеленая	55	-	52.502400	39.934602	2	1,10	пластик	1	0.9	металл	0	-	-	нет	-
40	Грязинский район	г. Грязи	Зеленая	73	-	52.504543	39.934340	2	1,10	пластик	1	0.9	металл	0	-	-	нет	-
41	Грязинский район	г. Грязи	Толбухина	9	-	52.498214	39.932829	2	1,10	пластик	1	0.9	металл	0	-	-	нет	-
42	Грязинский район	г. Грязи	Нахимова	16	-	52.497518	39.930698	2	1,10	пластик	1	0.9	металл	0	-	-	нет	-
43	Грязинский район	г. Грязи	Нахимова	35	-	52.501962	39.931668	2	1,10	пластик	1	0.9	металл	0	-	-	нет	-
44	Грязинский район	г. Грязи	Нахимова	47	-	52.503004	39.931737	2	1,10	пластик	1	0.9	металл	0	-	-	нет	-
45	Грязинский район	г. Грязи	Жуковского	8	-	52.498682	39.928817	3	1,10	пластик	1	0.9	металл	0	-	-	нет	-
46	Грязинский район	г. Грязи	Жуковского	19	-	52.499798	39.928377	2	1,10	пластик	0	-	-	1	8	металл	нет	-
47	Грязинский район	г. Грязи	Жуковского	67	-	52.505008	39.928820	3	1,10	пластик	1	0.9	металл	0	-	-	нет	-
48	Грязинский район	г. Грязи	Менделеева	19	-	52.499834	39.927156	3	1,10	пластик	1	0.9	металл	0	-	-	нет	-
49	Грязинский район	г. Грязи	1я Чапаева	2	-	52.495928	39.939935	1	1,10	пластик	1	0.9	металл	0	-	-	нет	-
50	Грязинский район	г. Грязи	1я Чапаева	16	-	52.495980	39.937191	1	1,10	пластик	0	-	-	0	-	-	нет	-
51	Грязинский район	г. Грязи	1я Чапаева	31	-	52.495503	39.935765	1	1,10	пластик	0	-	-	0	-	-	нет	-
52	Грязинский район	г. Грязи	2я Чапаева	6	-	52.495300	39.933309	1	1,10	пластик	1	0.9	металл	0	-	-	нет	-
53	Грязинский район	г. Грязи	2я Чапаева	26	-	52.495682	39.929247	1	1,10	пластик	1	0.9	металл	0	-	-	нет	-
54	Грязинский район	г. Грязи	2я Чапаева	44	-	52.495837	39.926355	1	1,10	пластик	2	0.9	металл	0	-	-	нет	-
55	Грязинский район	г. Грязи	2я Чапаева	83	-	52.495808	39.916747	1	1,10	пластик	1	0.9	металл	0	-	-	нет	-

Приложение 2 к приказу управления экологии и природных ресурсов Липецкой области
Приложение А6. Реестр контейнерных площадок (по данным РО) Грязинская зона.

№ п/п	Данные о нахождении мест (площадок) накопления твердых коммунальных отходов							Контейнеры для несортированных отходов			Контейнеры для утилизируемых отходов (раздельный сбор)			Контейнеры для сбора крупногабаритных отходов			Точка бестарного сбора (да/нет)	Примечание
	Муниципальное образование	Населенный пункт	Улица	Дом	Корпус/ Строение	Широта	Долгота	Кол-во	Емкость (отдельного контейнера)	Материал контейнера	Кол-во	Емкость	Материал контейнера	Кол-во	Емкость	Материал контейнера		
56	Грязинский район	г. Грязи	10е Февраля	35	-	52.497277	39.930188	1	1,10	пластик	1	0.9	металл	0	-	-	нет	-
57	Грязинский район	г. Грязи	10е Февраля	56	-	52.497283	39.923597	4	1,10	пластик	1	0.9	металл	0	-	-	нет	-
58	Грязинский район	г. Грязи	Крестьянская	2	5	52.494343	39.939628	2	1,10	пластик	1	0.9	металл	0	-	-	нет	-
59	Грязинский район	г. Грязи	Кирова	11	-	52.492369	39.935697	2	1,10	пластик	1	0.9	металл	0	-	-	нет	-
60	Грязинский район	г. Грязи	Кирова	17	-	52.493018	39.935706	2	1,10	пластик	0	-	-	0	-	-	нет	-
61	Грязинский район	г. Грязи	Кирова	25	23	52.493163	39.935664	2	1,10	пластик	1	0.9	металл	0	-	-	нет	-
62	Грязинский район	г. Грязи	Красноармейская	6	-	52.490940	39.935989	1	1,10	пластик	0	-	-	0	-	-	нет	-
63	Грязинский район	г. Грязи	Дружбы	25	-	52.489902	39.934750	2	1,10	пластик	1	0.9	металл	0	-	-	нет	-
64	Грязинский район	г. Грязи	Дружбы	28	-	52.486256	39.922748	1	0,75	металл	0	-	-	0	-	-	нет	-
65	Грязинский район	г. Грязи	Коммунистическая	19	-	52.493288	39.929552	2	1,10	пластик	1	0.9	металл	0	-	-	нет	-
66	Грязинский район	г. Грязи	Коммунистическая	37	-	52.494283	39.926010	2	1,10	пластик	1	0.9	металл	0	-	-	нет	-
67	Грязинский район	г. Грязи	Коммунистическая	61	-	52.495607	39.922216	4	1,10	пластик	1	0.9	металл	0	-	-	нет	-
68	Грязинский район	г. Грязи	Таволжанская	17	а	52.493661	39.934323	3	1,10	пластик	1	0.9	металл	0	-	-	нет	-
69	Грязинский район	г. Грязи	Социалистическая	48	-	52.493916	39.921221	2	1,10	пластик	1	0.9	металл	0	-	-	нет	-
70	Грязинский район	г. Грязи	Маяковского	51	-	52.488188	39.924962	2	1,10	пластик	0	-	-	0	-	-	нет	-
71	Грязинский район	г. Грязи	Павлика Морозова	20	-	52.491744	39.932710	2	1,10	пластик	1	0.9	металл	0	-	-	нет	-
72	Грязинский район	г. Грязи	М. Горького	62	-	52.490498	39.923155	2	1,10	пластик	1	0.9	металл	0	-	-	нет	-
73	Грязинский район	г. Грязи	Семашко	5	б	52.489847	39.917518	3	1,10	пластик	1	0.9	металл	0	-	-	нет	-
74	Грязинский район	г. Грязи	Семашко	9	-	52.493199	39.919394	10	1,10	пластик	2	0.9	металл	0	-	-	нет	-
75	Грязинский район	г. Грязи	2я Полевая	1	а	52.500244	39.915999	2	1,10	пластик	1	0.9	металл	0	-	-	нет	-
76	Грязинский район	г. Грязи	2я Полевая	5	а	52.498409	39.919052	1	1,10	пластик	0	-	-	0	-	-	нет	-
77	Грязинский район	г. Грязи	2я Полевая	49	-	52.500227	39.916791	0	-	-	1	0.9	металл	1	8	металл	нет	-
78	Грязинский район	г. Грязи	5е Декабря	2	-	52.497231	39.914633	3	1,10	пластик	0	-	-	1	8	металл	нет	-
79	Грязинский район	г. Грязи	5е Декабря	7	-	52.497742	39.913031	3	1,10	пластик	1	0.9	металл	0	-	-	нет	-
80	Грязинский район	г. Грязи	5е Декабря	115	-	52.497103	39.893712	2	1,10	пластик	1	0.9	металл	0	-	-	нет	-
81	Грязинский район	г. Грязи	Грязинская	45	-	52.497881	39.901540	4	1,10	пластик	1	0.9	металл	1	8	металл	нет	-
82	Грязинский район	г. Грязи	Пугачева	3	-	52.497847	39.892266	2	1,10	пластик	1	0.9	металл	0	-	-	нет	-
83	Грязинский район	г. Грязи	Космонавтов	60	-	52.500236	39.903169	3	1,10	пластик	1	0.9	металл	1	8	металл	нет	-
84	Грязинский район	г. Грязи	Новая	16	-	52.498690	39.890997	4	1,10	пластик	1	0.9	металл	0	-	-	нет	-
85	Грязинский район	г. Грязи	Чкалова	5	-	52.496438	39.888968	2	1,10	пластик	1	0.9	металл	0	-	-	нет	-
86	Грязинский район	г. Грязи	Чкалова	21	-	52.498754	39.889591	1	1,10	пластик	0	-	-	0	-	-	нет	-
87	Грязинский район	г. Грязи	Чкалова	43	-	52.501638	39.889683	2	1,10	пластик	1	0.9	металл	0	-	-	нет	-
88	Грязинский район	г. Грязи	Тельмана	6	-	52.496404	39.883596	2	1,10	пластик	1	0.9	металл	1	8	металл	нет	-
89	Грязинский район	г. Грязи	Тельмана	65	-	52.498398	39.871692	2	1,10	пластик	0	-	-	0	-	-	нет	-
90	Грязинский район	г. Грязи	18й Партсъезд	94	-	52.495885	39.892846	4	1,10	пластик	1	0.9	металл	1	8	металл	нет	-
91	Грязинский район	г. Грязи	Тенистая	5	-	52.495045	39.913613	5	1,10	пластик	1	0.9	металл	2	8	металл	нет	-
92	Грязинский район	г. Грязи	Тенистая	24	-	52.495400	39.903558	1	1,10	пластик	1	0.9	металл	0	-	-	нет	-
93	Грязинский район	г. Грязи	Есенина	18	-	52.492563	39.912440	2	1,10	пластик	1	0.9	металл	0	-	-	нет	-
94	Грязинский район	г. Грязи	Бунина	28	-	52.494028	39.906697	2	1,10	пластик	1	0.9	металл	2	8	металл	нет	-
95	Грязинский район	г. Грязи	Бунина	29	б	52.492052	39.908095	2	1,10	пластик	1	0.9	металл	0	-	-	нет	-
96	Грязинский район	г. Грязи	Пахомова	2	-	52.487855	39.895644	3	1,10	пластик	1	0.9	металл	1	8	металл	нет	-
97	Грязинский район	г. Грязи	Фрунзе	11	-	52.485606	39.896272	2	1,10	пластик	0	-	-	0	-	-	нет	-
98	Грязинский район	г. Грязи	Фрунзе	88	-	52.476256	39.896633	2	1,10	пластик	0	-	-	0	-	-	нет	-
99	Грязинский район	г. Грязи	Фрунзе	102	-	52.475566	39.893905	2	1,10	пластик	0	-	-	0	-	-	нет	-
100	Грязинский район	г. Грязи	Орджоникидзе	34	-	52.489212	39.891194	2	1,10	пластик	1	0.9	металл	0	-	-	нет	-
101	Грязинский район	г. Грязи	Орджоникидзе	68	-	52.486088	39.891332	2	1,10	пластик	1	0.9	металл	0	-	-	нет	-
102	Грязинский район	г. Грязи	Орджоникидзе	94	-	52.482826	39.891539	2	1,10	пластик	1	0.9	металл	0	-	-	нет	-
103	Грязинский район	г. Грязи	Орджоникидзе	120	-	52.479449	39.892069	2	1,10	пластик	1	0.9	металл	0	-	-	нет	-
104	Грязинский район	г. Грязи	Орджоникидзе	164	-	52.476230	39.888260	2	1,10	пластик	1	0.9	металл	0	-	-	нет	-
105	Грязинский район	г. Грязи	Орджоникидзе	196	-	52.475889	39.887800	2	1,10	пластик	1	0.9	металл	0	-	-	нет	-
106	Грязинский район	г. Грязи	Комарова	64	-	52.489137	39.889235	4	1,10	пластик	0	-	-	1	8	металл	нет	-
107	Грязинский район	г. Грязи	Комарова	94	-	52.486662	39.889205	2	1,10	пластик	0	-	-	0	-	-	нет	-
108	Грязинский район	г. Грязи	Энгельса	23	-	52.487030	39.887299	2	1,10	пластик	1	0.9	металл	0	-	-	нет	-
109	Грязинский район	г. Грязи	Энгельса	49	-	52.484170	39.888268	2	1,10	пластик	1	0.9	металл	0	-	-	нет	-
110	Грязинский район	г. Грязи	Куйбышева	14	-	52.495006	39.884341	3	1,10	пластик	1	0.9	металл	0	-	-	нет	-

Приложение 2 к приказу управления экологии и природных ресурсов Липецкой области
Приложение А6. Реестр контейнерных площадок (по данным РО) Грязинская зона.

№ п/п	Данные о нахождении мест (площадок) накопления твердых коммунальных отходов							Контейнеры для несортированных отходов			Контейнеры для утилизируемых отходов (раздельный сбор)			Контейнеры для сбора крупногабаритных отходов			Точка бестарного сбора (да/нет)	Примечание
	Муниципальное образование	Населенный пункт	Улица	Дом	Корпус/ Строение	Широта	Долгота	Кол-во	Емкость (отдельного контейнера)	Материал контейнера	Кол-во	Емкость	Материал контейнера	Кол-во	Емкость	Материал контейнера		
111	Грязинский район	г. Грязи	Куйбышева	67	-	52.487041	39.885063	5	1,10	пластик	1	0.9	металл	0	-	-	нет	-
112	Грязинский район	г. Грязи	Куйбышева	157	-	52.477903	39.884138	3	1,10	пластик	1	0.9	металл	0	-	-	нет	-
113	Грязинский район	г. Грязи	Островского	88	-	52.484475	39.881622	2	1,10	пластик	1	0.9	металл	0	-	-	нет	-
114	Грязинский район	г. Грязи	Островского	178	-	52.472680	39.879146	3	1,10	пластик	0	-	-	0	-	-	нет	-
115	Грязинский район	г. Грязи	Островского	185	-	52.476861	39.882770	3	1,10	пластик	0	-	-	0	-	-	нет	-
116	Грязинский район	г. Грязи	9е Января	12	-	52.476048	39.891314	2	1,10	пластик	1	0.9	металл	0	-	-	нет	-
117	Грязинский район	г. Грязи	Крайняя	5	-	52.475562	39.895486	1	1,10	пластик	1	0.9	металл	0	-	-	нет	-
118	Грязинский район	г. Грязи	19й Партсъезд	2	-	52.474380	39.891051	2	1,10	пластик	1	0.9	металл	0	-	-	нет	-
119	Грязинский район	г. Грязи	19й Партсъезд	3	-	52.493562	39.887327	2	1,10	пластик	1	0.9	металл	0	-	-	нет	-
120	Грязинский район	г. Грязи	МРЗ	19	-	52.472675	39.893758	3	1,10	пластик	1	0.9	металл	0	-	-	нет	-
121	Грязинский район	г. Грязи	МРЗ	26	-	52.472340	39.897983	2	1,10	пластик	0	-	-	0	-	-	нет	-
122	Грязинский район	г. Грязи	Орловская	14	-	52.473441	39.899701	2	1,10	пластик	1	0.9	металл	0	-	-	нет	-
123	Грязинский район	г. Грязи	Станционная	8	-	52.474639	39.896961	3	1,10	пластик	0	-	-	0	-	-	нет	-
124	Грязинский район	г. Грязи	Станционная	13	-	52.474448	39.900749	5	1,10	пластик	1	0.9	металл	0	-	-	нет	-
125	Грязинский район	г. Грязи	Станционная	16	-	52.476027	39.902470	4	1,10	пластик	2	0.9	металл	0	-	-	нет	-
126	Грязинский район	г. Грязи	Станционная	29	-	52.471125	39.893190	2	1,10	пластик	1	0.9	металл	0	-	-	нет	-
127	Грязинский район	г. Грязи	Воровского	1	-	52.492540	39.943391	4	1,10	пластик	1	0.9	металл	0	-	-	нет	-
128	Грязинский район	г. Грязи	Воровского	17	-	52.494751	39.948608	1	1,10	пластик	0	-	-	0	-	-	нет	-
129	Грязинский район	г. Грязи	Воровского	18	-	52.495751	39.951371	2	1,10	пластик	1	0.9	металл	0	-	-	нет	-
130	Грязинский район	г. Грязи	Воровского	21	а	52.495220	39.950357	1	1,10	пластик	0	-	-	0	-	-	нет	-
131	Грязинский район	г. Грязи	Николаева	11	-	52.493606	39.947982	3	1,10	пластик	1	0.9	металл	0	-	-	нет	-
132	Грязинский район	г. Грязи	Красная площадь	20	а	52.496885	39.959042	2	1,10	пластик	1	0.9	металл	0	-	-	нет	-
133	Грязинский район	г. Грязи	Красная площадь	24	в	52.496681	39.960373	1	1,10	пластик	0	-	-	0	-	-	нет	-
134	Грязинский район	г. Грязи	Красная площадь	38	-	52.496471	39.957462	2	1,10	пластик	0	-	-	0	-	-	нет	-
135	Грязинский район	г. Грязи	Пушкина	3	-	52.494297	39.957152	2	1,10	пластик	1	0.9	металл	0	-	-	нет	-
136	Грязинский район	г. Грязи	Ленинская	4	-	52.491765	39.957433	5	1,10	пластик	2	0.9	металл	0	-	-	нет	-
137	Грязинский район	г. Грязи	Ленинская	38	-	52.495177	39.961105	2	1,10	пластик	0	-	-	0	-	-	нет	-
138	Грязинский район	г. Грязи	Тамбовская	1	-	52.493962	39.960388	2	1,10	пластик	1	0.9	металл	0	-	-	нет	-
139	Грязинский район	г. Грязи	Некрасова	1	-	52.494973	39.952060	3	1,10	пластик	0	-	-	0	-	-	нет	-
140	Грязинский район	г. Грязи	Некрасова	5	-	52.494123	39.955826	2	1,10	пластик	1	0.9	металл	0	-	-	нет	-
141	Грязинский район	г. Грязи	Советская	18	-	52.494316	39.951271	2	1,10	пластик	1	0.9	металл	0	-	-	нет	-
142	Грязинский район	г. Грязи	Советская	67	-	52.491740	39.964573	4	1,10	пластик	1	0.9	металл	0	-	-	нет	-
143	Грязинский район	г. Грязи	Советская	86	-	52.490748	39.961259	4	1,10	пластик	2	0.9	металл	1	8	металл	нет	-
144	Грязинский район	г. Грязи	Первомайская	6	-	52.491350	39.950530	3	1,10	пластик	1	0.9	металл	0	-	-	нет	-
145	Грязинский район	г. Грязи	Правды	15	-	52.490344	39.953925	5	1,10	пластик	2	0.9	металл	0	-	-	нет	-
146	Грязинский район	г. Грязи	Правды	22	-	52.491425	39.952887	4	1,10	пластик	2	0.9	металл	0	-	-	нет	-
147	Грязинский район	г. Грязи	Правды	30	-	52.490707	39.957603	6	1,10	пластик	2	0.9	металл	0	-	-	нет	-
148	Грязинский район	г. Грязи	Правды	33	а	52.488803	39.961647	4	1,10	пластик	1	0.9	металл	0	-	-	нет	-
149	Грязинский район	г. Грязи	Правды	45	-	52.488446	39.965532	4	1,10	пластик	1	0.9	металл	0	-	-	нет	-
150	Грязинский район	г. Грязи	Правды	49	-	52.487975	39.968397	6	1,10	пластик	2	0.9	металл	0	-	-	нет	-
151	Грязинский район	г. Грязи	Правды	55	-	52.488203	39.972125	5	1,10	пластик	2	0.9	металл	0	-	-	нет	-
152	Грязинский район	г. Грязи	Правды	66	-	52.487458	39.975324	3	1,10	пластик	1	0.9	металл	0	-	-	нет	-
153	Грязинский район	г. Грязи	Октябрьская	17	-	52.493528	39.951932	1	1,10	пластик	1	0.9	металл	0	-	-	нет	-
154	Грязинский район	г. Грязи	Интернациональная	26	-	52.492660	39.954060	2	1,10	пластик	1	0.9	металл	0	-	-	нет	-
155	Грязинский район	г. Грязи	Сахарозаводская	1	-	52.481321	39.980622	2	1,10	пластик	0	-	-	0	-	-	нет	-
156	Грязинский район	г. Грязи	Крылова	6	а	52.487461	39.979051	3	1,10	пластик	1	0.9	металл	0	-	-	нет	-
157	Грязинский район	г. Грязи	Коммунальная	9	-	52.489577	39.983241	5	1,10	пластик	2	0.9	металл	0	-	-	нет	-
158	Грязинский район	г. Грязи	Коммунальная	18	-	52.490195	39.985400	3	1,10	пластик	1	0.9	металл	0	-	-	нет	-
159	Грязинский район	г. Грязи	Пионерская	5	-	52.486871	39.985031	4	1,10	пластик	1	0.9	металл	0	-	-	нет	-
160	Грязинский район	г. Грязи	Пионерская	9	10	52.487667	39.983481	3	1,10	пластик	2	0.9	металл	0	-	-	нет	-
161	Грязинский район	г. Грязи	Чайковского	10	-	52.489754	39.981375	2	1,10	пластик	1	0.9	металл	0	-	-	нет	-
162	Грязинский район	г. Грязи	Чайковского	13	б	52.488151	39.980723	3	1,10	пластик	1	0.9	металл	0	-	-	нет	-
163	Грязинский район	г. Грязи	Коммунаров	72	-	52.492006	39.978857	2	1,10	пластик	1	0.9	металл	0	-	-	нет	-
164	Грязинский район	г. Грязи	Свободы	12	-	52.491626	39.969343	1	1,10	пластик	1	0.9	металл	0	-	-	нет	-
165	Грязинский район	г. Грязи	Свободы	18	-	52.490820	39.971478	4	1,10	пластик	1	0.9	металл	0	-	-	нет	-

Приложение 2 к приказу управления экологии и природных ресурсов Липецкой области
Приложение А6. Реестр контейнерных площадок (по данным РО) Грязинская зона.

№ п/п	Данные о нахождении мест (площадок) накопления твердых коммунальных отходов							Контейнеры для несортированных отходов			Контейнеры для утилизируемых отходов (раздельный сбор)			Контейнеры для сбора крупногабаритных отходов			Точка бестарного сбора (да/нет)	Примечание
	Муниципальное образование	Населенный пункт	Улица	Дом	Корпус/ Строение	Широта	Долгота	Кол-во	Емкость (отдельного контейнера)	Материал контейнера	Кол-во	Емкость	Материал контейнера	Кол-во	Емкость	Материал контейнера		
166	Грязинский район	г. Грязи	Свободы	41	-	52.490978	39.975630	1	1,10	пластик	1	0.9	металл	0	-	-	нет	-
167	Грязинский район	г. Грязи	Свободы	57	-	52.490925	39.977107	1	1,10	пластик	1	0.9	металл	0	-	-	нет	-
168	Грязинский район	г. Грязи	Свободы	67	-	52.491201	39.979821	1	1,10	пластик	0	-	-	0	-	-	нет	-
169	Грязинский район	г. Грязи	Свободы	77	-	52.491096	39.980776	1	1,10	пластик	1	0.9	металл	0	-	-	нет	-
170	Грязинский район	г. Грязи	Урицкого	6	-	52.490033	39.950356	2	1,10	пластик	1	0.9	металл	0	-	-	нет	-
171	Грязинский район	г. Грязи	Урицкого	24	-	52.488575	39.950708	1	1,10	пластик	1	0.9	металл	0	-	-	нет	-
172	Грязинский район	г. Грязи	Урицкого	34	-	52.487596	39.950570	1	1,10	пластик	0	-	-	0	-	-	нет	-
173	Грязинский район	г. Грязи	Пролетарская	1	-	52.490378	39.951976	5	1,10	пластик	1	0.9	металл	0	-	-	нет	-
174	Грязинский район	г. Грязи	Челюскина	26	-	52.486986	39.954474	2	1,10	пластик	1	0.9	металл	0	-	-	нет	-
175	Грязинский район	г. Грязи	Челюскина	27	-	52.486500	39.954387	2	1,10	пластик	1	0.9	металл	0	-	-	нет	-
176	Грязинский район	г. Грязи	Вагонная	70	-	52.482915	39.969353	3	1,10	пластик	0	-	-	1	8	металл	нет	-
177	Грязинский район	г. Грязи	Строительная	9	-	52.480983	39.965521	1	1,10	пластик	0	-	-	0	-	-	нет	-
178	Грязинский район	г. Грязи	Тургенева	1	-	52.484307	39.964122	0	-	-	0	-	-	1	8	металл	нет	-
179	Грязинский район	г. Грязи	Дальняя	5	-	52.487886	39.959852	3	1,10	пластик	1	0.9	металл	0	-	-	нет	-
180	Грязинский район	г. Грязи	Дальняя	30	-	52.486059	39.959759	3	1,10	пластик	1	0.9	металл	0	-	-	нет	-
181	Грязинский район	г. Грязи	Комсомольская	49	-	52.485229	39.957215	2	1,10	пластик	0	-	-	0	-	-	нет	-
182	Грязинский район	г. Грязи	Привокзальная	1	-	52.491351	39.939643	1	1,10	пластик	1	0.9	металл	0	-	-	нет	-
183	Грязинский район	г. Грязи	Привокзальная	12	а	52.489825	39.938262	2	1,10	пластик	1	0.9	металл	0	-	-	нет	-
184	Грязинский район	г. Грязи	Привокзальная	22	б	52.489791	39.936402	2	1,10	пластик	1	0.9	металл	0	-	-	нет	-
185	Грязинский район	г. Грязи	Железнодорожная	2	д	52.491254	39.942850	1	1,10	пластик	1	0.9	металл	0	-	-	нет	-
186	Грязинский район	г. Грязи	Астраханская	5	2	52.490191	39.947639	4	1,10	пластик	1	0.9	металл	0	-	-	нет	-
187	Грязинский район	г. Грязи	Астраханская	41	-	52.487998	39.947703	1	1,10	пластик	1	0.9	металл	0	-	-	нет	-
188	Грязинский район	г. Грязи	1я Элеваторская	17	-	52.489335	39.945205	2	1,10	пластик	1	0.9	металл	0	-	-	нет	-
189	Грязинский район	г. Грязи	Борисоглебская	1	-	52.485806	39.937373	1	1,10	пластик	0	-	-	0	-	-	нет	-
190	Грязинский район	г. Грязи	Борисоглебская	4	-	52.487834	39.946373	1	1,10	пластик	0	-	-	0	-	-	нет	-
191	Грязинский район	г. Грязи	Борисоглебская	8	-	52.487830	39.946317	2	1,10	пластик	1	0.9	металл	0	-	-	нет	-
192	Грязинский район	г. Грязи	Революции 1905 г.	50	-	52.488947	39.949351	1	1,10	пластик	1	0.9	металл	0	-	-	нет	-
193	Грязинский район	г. Грязи	Революции 1905 г.	62	-	52.488350	39.949149	1	1,10	пластик	1	0.9	металл	0	-	-	нет	-
194	Грязинский район	г. Грязи	Хлебозаводская	1	а	52.486002	39.935308	2	1,10	пластик	1	0.9	металл	0	-	-	нет	-
195	Грязинский район	г. Грязи	Хлебозаводская	2	а	52.485911	39.939180	2	1,10	пластик	1	0.9	металл	0	-	-	нет	-
196	Грязинский район	г. Грязи	Хлебозаводская	8	-	52.484293	39.941657	1	1,10	пластик	1	0.9	металл	0	-	-	нет	-
197	Грязинский район	г. Грязи	Хлебозаводская	31	-	52.484794	39.944927	3	1,10	пластик	1	0.9	металл	0	-	-	нет	-
198	Грязинский район	г. Грязи	Хлебозаводская	32	-	52.482757	39.947800	1	1,10	пластик	1	0.9	металл	0	-	-	нет	-
199	Грязинский район	г. Грязи	Хлебозаводская	44	-	52.482237	39.949815	1	1,10	пластик	1	0.9	металл	0	-	-	нет	-
200	Грязинский район	г. Грязи	Хлебозаводская	50	-	52.481766	39.951601	1	1,10	пластик	1	0.9	металл	0	-	-	нет	-
201	Грязинский район	г. Грязи	Хлебозаводская	62	-	52.480962	39.954102	1	1,10	пластик	1	0.9	металл	0	-	-	нет	-
202	Грязинский район	г. Грязи	Хлебозаводская	70	-	52.478470	39.953203	1	1,10	пластик	1	0.9	металл	0	-	-	нет	-
203	Грязинский район	г. Грязи	Хлебозаводская	131	-	52.478417	39.963062	2	1,10	пластик	1	0.9	металл	1	8	металл	нет	-
204	Грязинский район	г. Грязи	Хлебозаводская	132	-	52.476770	39.964100	2	0,75	металл	1	0.9	металл	0	-	-	нет	-
205	Грязинский район	г. Грязи	Марии Расковой	4	-	52.481162	39.952731	2	1,10	пластик	1	0.9	металл	0	-	-	нет	-
206	Грязинский район	г. Грязи	Марии Расковой	20	-	52.479380	39.951094	2	1,10	пластик	1	0.9	металл	0	-	-	нет	-
207	Грязинский район	г. Грязи	Гризодубовой	31	-	52.476724	39.952730	3	1,10	пластик	1	0.9	металл	0	-	-	нет	-
208	Грязинский район	г. Грязи	Марии Расковой	34	-	52.473540	39.944248	6	1,10	пластик	2	0.9	металл	0	-	-	нет	-
209	Грязинский район	г. Грязи	Марии Расковой	46	-	52.471345	39.943428	1	1,10	пластик	0	-	-	0	-	-	нет	-
210	Грязинский район	г. Грязи	Народная стройка	10	-	52.474794	39.957385	3	1,10	пластик	2	0.9	металл	0	-	-	нет	-
211	Грязинский район	г. Грязи	Осипенко	1	-	52.481727	39.960260	2	1,10	пластик	1	0.9	металл	0	-	-	нет	-
212	Грязинский район	г. Грязи	Осипенко	38	а	52.475870	39.955203	6	1,10	пластик	2	0.9	металл	0	-	-	нет	-
213	Грязинский район	г. Грязи	Школьная	2	-	52.477594	39.949266	4	1,10	пластик	1	0.9	металл	1	8	металл	нет	-
214	Грязинский район	г. Грязи	Школьная	33	-	52.479214	39.942723	3	1,10	пластик	1	0.9	металл	1	8	металл	нет	-
215	Грязинский район	г. Грязи	Школьная	104	-	52.482519	39.932214	3	1,10	пластик	1	0.9	металл	1	8	металл	нет	-
216	Грязинский район	г. Грязи	Гагарина	16	-	52.475060	39.947984	3	1,10	пластик	1	0.9	металл	0	-	-	нет	-
217	Грязинский район	г. Грязи	Гагарина	2	а	52.475208	39.952938	6	1,10	пластик	2	0.9	металл	0	-	-	нет	-
218	Грязинский район	г. Грязи	Гагарина	13	-	52.475822	39.943437	3	1,10	пластик	1	0.9	металл	1	8	металл	нет	-
219	Грязинский район	г. Грязи	Гагарина	80	-	52.478197	39.937393	3	1,10	пластик	1	0.9	металл	1	8	металл	нет	-
220	Грязинский район	г. Грязи	Папанина	1	-	52.477291	39.961602	4	1,10	пластик	1	0.9	металл	1	8	металл	нет	-

Приложение 2 к приказу управления экологии и природных ресурсов Липецкой области
Приложение А6. Реестр контейнерных площадок (по данным РО) Грязинская зона.

№ п/п	Данные о нахождении мест (площадок) накопления твердых коммунальных отходов							Контейнеры для несортированных отходов			Контейнеры для утилизируемых отходов (раздельный сбор)			Контейнеры для сбора крупногабаритных отходов			Точка бестарного сбора (да/нет)	Примечание
	Муниципальное образование	Населенный пункт	Улица	Дом	Корпус/ Строение	Широта	Долгота	Кол-во	Емкость (отдельного контейнера)	Материал контейнера	Кол-во	Емкость	Материал контейнера	Кол-во	Емкость	Материал контейнера		
221	Грязинский район	г. Грязи	Папанина	23	-	52.478384	39.957566	1	1,10	пластик	1	0.9	металл	0	-	-	нет	-
222	Грязинский район	г. Грязи	Папанина	43	-	52.480091	39.955219	2	1,10	пластик	1	0.9	металл	0	-	-	нет	-
223	Грязинский район	г. Грязи	Вавилова	25	-	52.480703	39.946817	2	1,10	пластик	0	-	-	0	-	-	нет	-
224	Грязинский район	г. Грязи	Плеханова	9	-	52.479672	39.947857	2	1,10	пластик	0	-	-	0	-	-	нет	-
225	Грязинский район	г. Грязи	Плеханова	99	-	52.483981	39.933660	5	1,10	пластик	1	0.9	металл	0	-	-	нет	-
226	Грязинский район	г. Грязи	Флерова	20	-	52.477639	39.934626	2	1,10	пластик	1	0.9	металл	1	8	металл	нет	-
227	Грязинский район	г. Грязи	Речная	21	4	52.502441	39.961003	1	1,10	пластик	1	0.9	металл	0	-	-	нет	-
228	Грязинский район	г. Грязи	Речная	23	-	52.505855	39.958404	1	0,75	металл	0	-	-	0	-	-	нет	-
229	Грязинский район	г. Грязи	Карьерная	1	б	52.503411	39.960503	1	0,75	металл	1	0.9	металл	0	-	-	нет	-
230	Грязинский район	г. Грязи	Карьерная	2	-	52.504532	39.960065	3	1,10	пластик	1	0.9	металл	0	-	-	нет	-
231	Грязинский район	г. Грязи	Карьерная	5	-	52.505785	39.957658	3	1,10	пластик	1	0.9	металл	0	-	-	нет	-
232	Грязинский район	г. Грязи	Карьерная	22	б	52.509078	39.953802	2	1,10	пластик	1	0.9	металл	1	8	металл	нет	-
233	Грязинский район	г. Грязи	Говорова	2	-	52.505675	39.959741	2	1,10	пластик	1	0.9	металл	0	-	-	нет	-
234	Грязинский район	г. Грязи	Индустриальная	1	д	52.505898	39.961720	3	1,10	пластик	1	0.9	металл	0	-	-	нет	-
235	Грязинский район	г. Грязи	Индустриальная	38	-	52.510114	39.955488	2	1,10	пластик	1	0.9	металл	0	-	-	нет	-
236	Грязинский район	г. Грязи	Чернышевского	3	-	52.483390	39.951739	1	1,10	пластик	0	-	-	0	-	-	нет	-
237	Грязинский район	г. Грязи	Чернышевского	8	-	52.483649	39.954645	2	1,10	пластик	0	-	-	0	-	-	нет	-
238	Грязинский район	г. Грязи	Чернышевского	9	-	52.484117	39.949946	3	1,10	пластик	0	-	-	0	-	-	нет	-
239	Грязинский район	г. Грязи	Чернышевского	16	-	52.488366	39.958708	1	1,10	пластик	0	-	-	0	-	-	нет	-
240	Грязинский район	г. Грязи	Чернышевского	21	а	52.484272	39.947590	2	1,10	пластик	0	-	-	0	-	-	нет	-
241	Грязинский район	г. Грязи	Чернышевского	27	-	52.484662	39.947750	2	1,10	пластик	1	0.9	металл	0	-	-	нет	-
242	Грязинский район	г. Грязи	Чернышевского	28	-	52.483862	39.951947	1	1,10	пластик	0	-	-	0	-	-	нет	-
243	Грязинский район	г. Грязи	Песковатская	7	-	52.504494	39.966149	1	1,10	пластик	0	-	-	0	-	-	нет	-
244	Грязинский район	г. Грязи	Песковатская	9	-	52.504477	39.970842	2	1,10	пластик	1	0.9	металл	0	-	-	нет	-
245	Грязинский район	г. Грязи	проезд Моторный	7	-	52.506155	39.980042	3	1,10	пластик	1	0.9	металл	0	-	-	нет	-
246	Грязинский район	г. Грязи	Дубовая Роща	6	-	52.505557	39.982651	4	1,10	пластик	1	0.9	металл	0	-	-	нет	-
247	Грязинский район	г. Грязи	СХТ	1	-	52.504628	39.984324	4	1,10	пластик	1	0.9	металл	0	-	-	нет	-
248	Грязинский район	г. Грязи	Бурденко	6	-	52.502758	39.976106	1	1,10	пластик	1	0.9	металл	0	-	-	нет	-
249	Грязинский район	г. Грязи	Бурденко	10	-	52.503222	39.979001	3	1,10	пластик	1	0.9	металл	0	-	-	нет	-
250	Грязинский район	г. Грязи	Бурденко	11	-	52.503711	39.976945	2	1,10	пластик	1	0.9	металл	0	-	-	нет	-
251	Грязинский район	г. Грязи	1я Молодежная	19	-	52.501542	39.971098	2	1,10	пластик	1	0.9	металл	0	-	-	нет	-
252	Грязинский район	г. Грязи	2я Молодежная	11	-	52.501563	39.970434	2	1,10	пластик	1	0.9	металл	0	-	-	нет	-
253	Грязинский район	г. Грязи	3я Молодежная	1	а	52.498822	39.967307	1	1,10	пластик	0	-	-	0	-	-	нет	-
254	Грязинский район	г. Грязи	3я Молодежная	28	-	52.501645	39.969156	1	1,10	пластик	1	0.9	металл	0	-	-	нет	-
255	Грязинский район	г. Грязи	Лермонтова	2	б	52.498118	39.968164	1	1,10	пластик	0	-	-	0	-	-	нет	-
256	Грязинский район	г. Грязи	Лермонтова	15	а	52.498477	39.969865	2	1,10	пластик	1	0.9	металл	0	-	-	нет	-
257	Грязинский район	г. Грязи	Лермонтова	22	-	52.498063	39.970487	1	1,10	пластик	1	0.9	металл	0	-	-	нет	-
258	Грязинский район	г. Грязи	Лермонтова	30	-	52.498422	39.974608	1	1,10	пластик	1	0.9	металл	0	-	-	нет	-
259	Грязинский район	г. Грязи	Лермонтова	51	-	52.498673	39.977286	2	1,10	пластик	1	0.9	металл	0	-	-	нет	-
260	Грязинский район	г. Грязи	Лермонтова	62	-	52.498695	39.977512	1	1,10	пластик	1	0.9	металл	0	-	-	нет	-
261	Грязинский район	г. Грязи	Лермонтова	80	-	52.499442	39.982132	1	1,10	пластик	1	0.9	металл	0	-	-	нет	-
262	Грязинский район	г. Грязи	Лермонтова	96	-	52.499800	39.984145	1	1,10	пластик	1	0.9	металл	0	-	-	нет	-
263	Грязинский район	г. Грязи	Лермонтова	114	-	52.500078	39.986555	1	1,10	пластик	1	0.9	металл	0	-	-	нет	-
264	Грязинский район	г. Грязи	Лермонтова	136	-	52.500466	39.990226	1	1,10	пластик	1	0.9	металл	0	-	-	нет	-
265	Грязинский район	г. Грязи	Лермонтова	152	-	52.500417	39.992037	4	1,10	пластик	1	0.9	металл	0	-	-	нет	-
266	Грязинский район	г. Грязи	Заречная	79	-	52.505272	40.001847	1	1,10	пластик	1	0.9	металл	0	-	-	нет	-
267	Грязинский район	г. Грязи	Олимпийская	1	-	52.505036	39.998322	2	1,10	пластик	1	0.9	металл	0	-	-	нет	-
268	Грязинский район	г. Грязи	Солнечная	25	-	52.506507	39.999999	1	1,10	пластик	1	0.9	металл	0	-	-	нет	-
269	Грязинский район	г. Грязи	Заречная	37	-	52.502556	39.997414	1	1,10	пластик	1	0.9	металл	0	-	-	нет	-
270	Грязинский район	г. Грязи	Лихачева	10	а	52.503247	39.993202	2	0,75	металл	0	-	-	0	-	-	нет	Школа №6
271	Грязинский район	г. Грязи	Лихачева	30	-	52.504916	39.993377	1	1,10	пластик	1	0.9	металл	0	-	-	нет	-
272	Грязинский район	г. Грязи	Лихачева	50	-	52.507070	39.997012	2	1,10	пластик	1	0.9	металл	0	-	-	нет	-
273	Грязинский район	г. Грязи	Лихачева	95	-	52.508792	39.999572	1	1,10	пластик	0	-	-	0	-	-	нет	-
274	Грязинский район	г. Грязи	Трудовая	18	-	52.501382	39.980576	1	1,10	пластик	0	-	-	0	-	-	нет	-
275	Грязинский район	г. Грязи	Транспортная	49	-	52.502364	39.990395	1	1,10	пластик	1	0.9	металл	0	-	-	нет	-

Приложение 2 к приказу управления экологии и природных ресурсов Липецкой области
Приложение А6. Реестр контейнерных площадок (по данным РО) Грязинская зона.

№ п/п	Данные о нахождении мест (площадок) накопления твердых коммунальных отходов							Контейнеры для несортированных отходов			Контейнеры для утилизируемых отходов (раздельный сбор)			Контейнеры для сбора крупногабаритных отходов			Точка бестарного сбора (да/нет)	Примечание
	Муниципальное образование	Населенный пункт	Улица	Дом	Корпус/ Строение	Широта	Долгота	Кол-во	Емкость (отдельного контейнера)	Материал контейнера	Кол-во	Емкость	Материал контейнера	Кол-во	Емкость	Материал контейнера		
276	Грязинский район	г. Грязи	Димитрова	1	-	52.501552	39.972425	1	1,10	пластик	1	0.9	металл	0	-	-	нет	-
277	Грязинский район	г. Грязи	Димитрова	2	-	52.501625	39.973903	2	1,10	пластик	1	0.9	металл	0	-	-	нет	-
278	Грязинский район	г. Грязи	Димитрова	18	-	52.498904	39.973611	1	1,10	пластик	1	0.9	металл	0	-	-	нет	-
279	Грязинский район	г. Грязи	Луговая	10	-	52.501131	39.985112	2	1,10	пластик	1	0.9	металл	0	-	-	нет	-
280	Грязинский район	г. Грязи	Степана Разина	74	-	52.498571	39.985959	1	1,10	пластик	1	0.9	металл	0	-	-	нет	-
281	Грязинский район	г. Грязи	Песковатская	12	-	52.510351	39.985351	2	0,75	металл	0	-	-	0	-	-	нет	Агронова
282	Грязинский район	г. Грязи	Дубовая роща	1	-	52.508821	39.986568	2	0,75	металл	0	-	-	0	-	-	нет	Европак
283	Грязинский район	г. Грязи	Дубовая роща	1	-	52.506426	39.984147	1	0,75	металл	0	-	-	0	-	-	нет	Август
284	Грязинский район	г. Грязи	Песковатская	32	-	52.509996	39.977213	1	0,75	металл	0	-	-	0	-	-	нет	Ветлечебн
285	Грязинский район	г. Грязи	Дубовая роща	12	-	52.507249	39.980815	2	0,75	металл	0	-	-	0	-	-	нет	ОКУ
286	Грязинский район	г. Грязи	Песковатская	11	-	52.505521	39.967087	2	0,75	металл	0	-	-	0	-	-	нет	Пятерочка
287	Грязинский район	г. Грязи	Песковатская	17	-	52.505385	39.969318	2	0,75	металл	0	-	-	0	-	-	нет	Кристалл
288	Грязинский район	г. Грязи	Песковатская	17	-	52.504883	39.968709	1	0,75	металл	1	0.9	металл	0	-	-	нет	Водоканал
289	Грязинский район	г. Грязи	Песковатская	7	-	52.504539	39.965801	2	0,75	металл	0	-	-	0	-	-	нет	ЛЭСК
290	Грязинский район	г. Грязи	Индустриальная	1	б	52.507360	39.963242	1	0,75	металл	0	-	-	0	-	-	нет	Стройдвор
291	Грязинский район	г. Грязи	Песковатская	1	а	52.503409	39.969384	1	1,10	пластик	0	-	-	0	-	-	нет	Автосерви
292	Грязинский район	г. Грязи	Песковатская	1	-	52.503197	39.964547	2	0,75	металл	0	-	-	0	-	-	нет	ПО
293	Грязинский район	г. Грязи	Песковатская	1	а	52.504473	39.963181	1	0,75	металл	0	-	-	0	-	-	нет	Липецкдор
294	Грязинский район	г. Грязи	30 лет Победы	52	-	52.497768	39.944054	3	1,10	пластик	0	-	-	0	-	-	нет	ТРЦ
295	Грязинский район	г. Грязи	Осоавиахима	6	-	52.498382	39.941735	2	0,75	металл	0	-	-	0	-	-	нет	ООО
296	Грязинский район	г. Грязи	Осоавиахима	13	-	52.498159	39.942789	1	0,75	металл	0	-	-	0	-	-	нет	Равоян
297	Грязинский район	г. Грязи	Осоавиахима	6	-	52.497532	39.941820	1	0,75	металл	0	-	-	0	-	-	нет	ООО
298	Грязинский район	г. Грязи	30 лет Победы	64	-	52.496184	39.940808	2	1,10	пластик	0	-	-	0	-	-	нет	ОБУ
299	Грязинский район	г. Грязи	Осоавиахима	12	-	52.497520	39.943373	1	0,75	металл	0	-	-	0	-	-	нет	Магазины
300	Грязинский район	г. Грязи	Осоавиахима	10	-	52.498265	39.943539	2	0,75	металл	0	-	-	0	-	-	нет	ФБУЗ
301	Грязинский район	г. Грязи	Партизанская	1	-	52.505585	39.932006	2	0,75	металл	0	-	-	0	-	-	нет	ЗБН
302	Грязинский район	г. Грязи	Юбилейная	4	-	52.500813	39.922137	2	0,75	металл	0	-	-	0	-	-	нет	ГОРГАЗ
303	Грязинский район	г. Грязи	2я Чапаева	7	-	52.497527	39.923153	1	0,75	металл	0	-	-	0	-	-	нет	МРЭО
304	Грязинский район	г. Грязи	Партизанская	2	а	52.502864	39.932940	2	0,75	металл	0	-	-	0	-	-	нет	Интернат
305	Грязинский район	г. Грязи	Юбилейная	3	-	52.501462	39.923674	2	1,10	пластик	0	-	-	0	-	-	нет	-
306	Грязинский район	г. Грязи	Чайковского	17	9	52.485471	39.974895	1	0,75	металл	0	-	-	0	-	-	нет	маг.Уют
307	Грязинский район	г. Грязи	Трасса ЛипецкГрязи	-	-	52.496602	39.863335	1	0,75	металл	0	-	-	0	-	-	нет	ост."Колод
308	Грязинский район	г. Грязи	Орджоникидзе	2	Я	52.497102	39.891882	1	1,10	пластик	0	-	-	0	-	-	нет	Магазин
309	Грязинский район	г. Грязи	Шевченко	51	-	52.495512	39.888576	1	0,75	металл	0	-	-	0	-	-	нет	Церковь
310	Грязинский район	г. Грязи	18й Партсъезд	81	а	52.495181	39.893337	1	1,10	пластик	0	-	-	0	-	-	нет	Школа №
311	Грязинский район	г. Грязи	Орджоникидзе	80	а	52.484254	39.890202	2	0,75	металл	0	-	-	0	-	-	нет	Школа №
312	Грязинский район	г. Грязи	30 лет Победы	61	-	52.495347	39.943365	2	0,75	металл	0	-	-	0	-	-	нет	дист.эл.сн.
313	Грязинский район	г. Грязи	2я Чапаева	-	-	52.495969	39.920820	1	0,75	металл	0	-	-	0	-	-	нет	АЗС
314	Грязинский район	г. Грязи	2я Чапаева	21	1	52.495775	39.921203	1	0,75	металл	0	-	-	0	-	-	нет	Автосерви
315	Грязинский район	г. Грязи	Луначарского	1	-	52.494685	39.941482	2	0,75	металл	0	-	-	0	-	-	нет	Пятерочка
316	Грязинский район	г. Грязи	30 лет Победы	75	-	52.494766	39.943077	2	1,10	пластик	0	-	-	0	-	-	нет	Правильна
317	Грязинский район	г. Грязи	30 лет Победы	77	-	52.494634	39.942610	1	0,75	металл	0	-	-	0	-	-	нет	Дентавита
318	Грязинский район	г. Грязи	30 лет Победы	61	-	52.494476	39.943230	1	0,75	металл	1	0.9	металл	0	-	-	нет	дист.эл.сн.
319	Грязинский район	г. Грязи	30 лет Победы	65	-	52.495482	39.941246	2	0,75	металл	0	-	-	0	-	-	нет	маг.12
320	Грязинский район	г. Грязи	30 лет Победы	65	-	52.495306	39.941947	1	0,75	металл	0	-	-	0	-	-	нет	Кафе
321	Грязинский район	г. Грязи	30 лет Победы	67	-	52.495415	39.941460	2	0,75	металл	0	-	-	0	-	-	нет	маг.Виног
322	Грязинский район	г. Грязи	Социалистическая	5	-	52.491928	39.923131	6	0,75	металл	0	-	-	0	-	-	нет	Грязинска
323	Грязинский район	г. Грязи	30 лет Победы	21	а	52.495452	39.941546	1	0,75	металл	0	-	-	0	-	-	нет	маг ИП
324	Грязинский район	г. Грязи	30 лет Победы	63	-	52.495563	39.941659	1	0,75	металл	0	-	-	0	-	-	нет	маг.Котов
325	Грязинский район	г. Грязи	30 лет Победы	21	а	52.495529	39.941546	1	0,75	металл	0	-	-	0	-	-	нет	маг.Новый
326	Грязинский район	г. Грязи	30 лет Победы	61	а	52.496310	39.943174	12	0,75	металл	0	-	-	0	-	-	нет	маг.Линия
327	Грязинский район	г. Грязи	30 лет Победы	51	-	52.497313	39.948605	1	0,75	металл	0	-	-	0	-	-	нет	База
328	Грязинский район	г. Грязи	30 лет Победы	41	-	52.498182	39.953695	2	0,75	металл	0	-	-	0	-	-	нет	Медсклад
329	Грязинский район	г. Грязи	Набережная	1	-	52.498931	39.955849	1	0,75	металл	0	-	-	0	-	-	нет	АЗС № 61
330	Грязинский район	г. Грязи	Песковатская	-	-	52.202800	39.969902	1	0,75	металл	0	-	-	0	-	-	нет	Гаражи

Приложение 2 к приказу управления экологии и природных ресурсов Липецкой области
Приложение А6. Реестр контейнерных площадок (по данным РО) Грязинская зона.

№ п/п	Данные о нахождении мест (площадок) накопления твердых коммунальных отходов							Контейнеры для несортированных отходов			Контейнеры для утилизируемых отходов (раздельный сбор)			Контейнеры для сбора крупногабаритных отходов			Точка бестарного сбора (да/нет)	Примечание
	Муниципальное образование	Населенный пункт	Улица	Дом	Корпус/ Строение	Широта	Долгота	Кол-во	Емкость (отдельного контейнера)	Материал контейнера	Кол-во	Емкость	Материал контейнера	Кол-во	Емкость	Материал контейнера		
331	Грязинский район	г. Грязи	Песковатская	1	в	52.503049	39.967269	3	0,75	металл	0	-	-	0	-	-	нет	ИП
332	Грязинский район	г. Грязи	Красная Площадь	21	-	52.496418	39.959934	1	0,75	металл	0	-	-	0	-	-	нет	Военкомат
333	Грязинский район	г. Грязи	Красная Площадь	28	-	52.494979	39.958546	1	0,75	металл	0	-	-	0	-	-	нет	СУ СК РФ
334	Грязинский район	г. Грязи	Красная Площадь	24	-	52.495851	39.960352	1	1,10	пластик	0	-	-	0	-	-	нет	Стоматоло
335	Грязинский район	г. Грязи	Красная Площадь	32	а	52.495188	39.956291	1	1,10	пластик	0	-	-	0	-	-	нет	Банк Зенит
336	Грязинский район	г. Грязи	Привокзальная	2	а	52.489623	39.936340	1	0,75	металл	0	-	-	0	-	-	нет	Росреестр
337	Грязинский район	г. Грязи	Воровского вокзал	-	-	52.493497	39.945382	2	0,75	металл	0	-	-	0	-	-	нет	ЖД вокзал
338	Грязинский район	г. Грязи	Воровского	6	-	52.492884	39.945869	2	0,75	металл	0	-	-	0	-	-	нет	ТД
339	Грязинский район	г. Грязи	Воровского	13	а	52.494224	39.947206	1	0,75	металл	0	-	-	0	-	-	нет	Собач.пит
340	Грязинский район	г. Грязи	Воровского	21	-	52.495751	39.948608	1	0,75	металл	0	-	-	0	-	-	нет	Военизир.
341	Грязинский район	г. Грязи	Революции 1905 г.	17	-	52.492744	39.948539	2	0,75	металл	0	-	-	0	-	-	нет	маг.Пятер
342	Грязинский район	г. Грязи	Советская	63	-	52.492126	39.961999	1	1,10	пластик	0	-	-	0	-	-	нет	Ростелеко
343	Грязинский район	г. Грязи	Советская	141	1	52.490396	39.971823	1	0,75	металл	0	-	-	0	-	-	нет	кафе
344	Грязинский район	г. Грязи	Советская	-	-	52.490406	39.973100	1	1,10	пластик	0	-	-	0	-	-	нет	АЗС 113
345	Грязинский район	г. Грязи	Крылова	4	-	52.489587	39.972137	1	1,10	пластик	1	0.9	металл	0	-	-	нет	ДЮСШ
346	Грязинский район	г. Грязи	Правды	58	-	52.489376	39.965831	2	1,10	пластик	0	-	-	0	-	-	нет	СОШ № 4
347	Грязинский район	г. Грязи	Советская	92	-	52.489599	39.978274	2	0,75	металл	0	-	-	0	-	-	нет	СОШ № 5
348	Грязинский район	г. Грязи	Советская	92	б	52.489871	39.980506	2	0,75	металл	0	-	-	0	-	-	нет	Полиция
349	Грязинский район	г. Грязи	Коммунальная	11	5	52.488038	39.982303	2	0,75	металл	0	-	-	0	-	-	нет	отель
350	Грязинский район	г. Грязи	Пионерская	4	-	52.488650	39.986069	2	0,75	металл	0	-	-	0	-	-	нет	Детская
351	Грязинский район	г. Грязи	Коммунальная	12	-	52.488422	39.983904	2	1,10	пластик	0	-	-	0	-	-	нет	-
352	Грязинский район	г. Грязи	Чайковского	4	-	52.487786	39.980043	2	0,75	металл	0	-	-	0	-	-	нет	КонсервПа
353	Грязинский район	г. Грязи	Крылова	6	б	52.487484	39.978022	2	0,75	металл	0	-	-	0	-	-	нет	котельная
354	Грязинский район	г. Грязи	Правды	43	-	52.488959	39.965005	1	0,75	металл	0	-	-	0	-	-	нет	Почта РФ
355	Грязинский район	г. Грязи	Крылова	1	-	52.486793	39.980869	2	0,75	металл	0	-	-	0	-	-	нет	АО Лимак
356	Грязинский район	г. Грязи	Чайковского	17	8	52.485312	39.975722	1	0,75	металл	0	-	-	0	-	-	нет	ИП
357	Грязинский район	г. Грязи	Чайковского	14	а	52.482501	39.980447	2	0,75	металл	0	-	-	0	-	-	нет	Автошкол
358	Грязинский район	г. Грязи	Крылова	4	-	52.486793	39.980869	11	0,75	металл	0	-	-	0	-	-	нет	ЗАО ГСЗ
359	Грязинский район	г. Грязи	Чайковского	3	-	52.482581	39.975488	1	0,75	металл	0	-	-	0	-	-	нет	МАВТО
360	Грязинский район	г. Грязи	Воровского	15	-	52.494508	39.947712	2	0,75	металл	0	-	-	0	-	-	нет	маг.Техно
361	Грязинский район	г. Грязи	Борисоглебская	1	-	52.487968	39.945544	1	0,75	металл	0	-	-	0	-	-	нет	юговост.д
362	Грязинский район	г. Грязи	Борисоглебская	1	-	52.487968	39.945544	1	0,75	металл	0	-	-	0	-	-	нет	дирекция
363	Грязинский район	г. Грязи	Чернышевского	41	-	52.484923	39.946545	6	0,75	металл	0	-	-	0	-	-	нет	маг.
364	Грязинский район	г. Грязи	Хлебозаводская	33	а	52.485702	39.943203	2	0,75	металл	0	-	-	0	-	-	нет	ИП
365	Грязинский район	г. Грязи	Вавилова	44	-	52.481347	39.943409	1	0,75	металл	0	-	-	0	-	-	нет	ИП
366	Грязинский район	г. Грязи	Школьная	33	-	52.478103	39.949191	2	0,75	металл	0	-	-	0	-	-	нет	МБОУ
367	Грязинский район	г. Грязи	Хлебозаводская	26	-	52.482435	39.946183	4	0,75	металл	0	-	-	0	-	-	нет	Узловая
368	Грязинский район	г. Грязи	Гагарина	1	а	52.473240	39.954037	1	0,75	металл	0	-	-	0	-	-	нет	ООО
369	Грязинский район	г. Грязи	Гагарина	1	а	52.473240	39.954037	6	0,75	металл	0	-	-	0	-	-	нет	ООО
370	Грязинский район	г. Грязи	Гагарина	1	а	52.473240	39.954037	1	0,75	металл	0	-	-	0	-	-	нет	ООО
371	Грязинский район	г. Грязи	Гагарина	1	а	52.473240	39.954037	2	0,75	металл	0	-	-	0	-	-	нет	ООО
372	Грязинский район	г. Грязи	Гагарина	1	-	52.471704	39.953093	1	0,75	металл	0	-	-	0	-	-	нет	ООО
373	Грязинский район	г. Грязи	Гагарина	1	а	52.473240	39.954037	1	0,75	металл	0	-	-	0	-	-	нет	ИП
374	Грязинский район	г. Грязи	М. Расковой	39	-	52.467250	39.942652	1	0,75	металл	0	-	-	0	-	-	нет	Александр
375	Грязинский район	г. Грязи	Югозап.кладбище	-	-	52.468823	39.932685	2	0,75	металл	0	-	-	0	-	-	нет	кладбище
376	Грязинский район	г. Грязи	Гагарина	1	б	52.472415	39.957353	1	0,75	металл	0	-	-	0	-	-	нет	ИП
377	Грязинский район	г. Грязи	Гагарина	1	а	52.473240	39.954037	1	0,75	металл	0	-	-	0	-	-	нет	ОО "Авикс
378	Грязинский район	г. Грязи	Советская пляж	-	-	52.493688	39.966548	2	1,10	пластик	1	0.9	металл	0	-	-	нет	Пляж
379	Грязинский район	г. Грязи	Крылова парк	-	-	52.487763	39.977520	2	1,10	пластик	1	0.9	металл	0	-	-	нет	Парк им.
380	Грязинский район	г. Грязи	Коммунальная	-	-	52.489350	39.984568	2	1,10	пластик	1	0.9	металл	0	-	-	нет	Минирыно
381	Грязинский район	г. Грязи	Революции 1905 г.	15	-	52.492026	39.948835	4	1,10	пластик	1	0.9	металл	0	-	-	нет	-
382	Грязинский район	г. Грязи	Гагарина	2	е	52.475087	39.951163	1	1,10	пластик	0	-	-	0	-	-	нет	ИП
383	Грязинский район	г. Грязи	Островского	14	-	52.493923	39.880026	1	1,10	пластик	0	-	-	0	-	-	нет	-
384	Грязинский район	г. Грязи	Александра Мухортова	15	-	52.518852	39.994340	1	1,10	пластик	0	-	-	0	-	-	нет	-
385	Грязинский район	г. Грязи	Александра Мухортова	24	-	52.513676	39.962995	1	1,10	пластик	0	-	-	0	-	-	нет	-

Приложение 2 к приказу управления экологии и природных ресурсов Липецкой области
Приложение А6. Реестр контейнерных площадок (по данным РО) Грязинская зона.

№ п/п	Данные о нахождении мест (площадок) накопления твердых коммунальных отходов							Контейнеры для несортированных отходов			Контейнеры для утилизируемых отходов (раздельный сбор)			Контейнеры для сбора крупногабаритных отходов			Точка бестарного сбора (да/нет)	Примечание
	Муниципальное образование	Населенный пункт	Улица	Дом	Корпус/ Строение	Широта	Долгота	Кол-во	Емкость (отдельного контейнера)	Материал контейнера	Кол-во	Емкость	Материал контейнера	Кол-во	Емкость	Материал контейнера		
386	Грязинский район	г. Грязи	Анатолия Калачева	16	-	52.514280	39.993380	1	1,10	пластик	0	-	-	0	-	-	нет	-
387	Грязинский район	г. Грязи	Анатолия Калачева	26	-	52.515474	39.996825	1	1,10	пластик	0	-	-	0	-	-	нет	-
388	Грязинский район	г. Грязи	Игоря Горкаева	27	-	52.523812	39.991281	1	1,10	пластик	0	-	-	0	-	-	нет	-
389	Грязинский район	г. Грязи	Василия Плесеинова	1	-	52.516025	39.989199	1	1,10	пластик	0	-	-	0	-	-	нет	-
390	Грязинский район	г. Грязи	Василия Плесеинова	13	-	52.517910	39.989640	1	1,10	пластик	0	-	-	0	-	-	нет	-
391	Грязинский район	г. Грязи	Василия Плесеинова	30	-	52.519062	39.988284	1	1,10	пластик	0	-	-	0	-	-	нет	-
392	Грязинский район	г. Грязи	Василия Плесеинова	37	-	52.520664	39.986319	1	1,10	пластик	0	-	-	0	-	-	нет	-
393	Грязинский район	г. Грязи	Весенняя	2	-	52.514610	39.977920	1	1,10	пластик	0	-	-	0	-	-	нет	-
394	Грязинский район	г. Грязи	Весенняя	20	-	52.516244	39.981486	1	1,10	пластик	0	-	-	0	-	-	нет	-
395	Грязинский район	г. Грязи	Владимира Басинского	15	-	52.515855	39.992014	1	1,10	пластик	0	-	-	0	-	-	нет	-
396	Грязинский район	г. Грязи	Владимира Басинского	52	-	52.517293	39.996263	1	1,10	пластик	0	-	-	0	-	-	нет	-
397	Грязинский район	г. Грязи	Владимира Басинского	64	-	52.518207	39.998184	1	1,10	пластик	0	-	-	0	-	-	нет	-
398	Грязинский район	г. Грязи	Георгия Бородина	15	-	52.507330	39.968474	1	1,10	пластик	0	-	-	0	-	-	нет	-
399	Грязинский район	г. Грязи	Георгия Бородина	27	-	52.508226	39.970350	1	1,10	пластик	0	-	-	0	-	-	нет	-
400	Грязинский район	г. Грязи	Георгия Бородина	49	-	52.510048	39.973804	2	1,10	пластик	0	-	-	0	-	-	нет	-
401	Грязинский район	г. Грязи	Георгия Бородина	65	-	52.511164	39.976370	2	1,10	пластик	0	-	-	0	-	-	нет	-
402	Грязинский район	г. Грязи	Георгия Бородина	74	-	52.517355	39.970973	1	1,10	пластик	0	-	-	0	-	-	нет	-
403	Грязинский район	г. Грязи	Георгия Бородина	85	-	52.514443	39.974781	1	1,10	пластик	0	-	-	0	-	-	нет	-
404	Грязинский район	г. Грязи	Ивана Фролова	2	-	52.511218	39.960303	1	1,10	пластик	0	-	-	0	-	-	нет	-
405	Грязинский район	г. Грязи	Ивана Фролова	24	-	52.512865	39.964139	1	1,10	пластик	0	-	-	0	-	-	нет	-
406	Грязинский район	г. Грязи	Ивана Фролова	47	-	52.514836	39.967802	1	1,10	пластик	0	-	-	0	-	-	нет	-
407	Грязинский район	г. Грязи	Игоря Горькаева	7	-	52.519778	39.996443	1	1,10	пластик	0	-	-	0	-	-	нет	-
408	Грязинский район	г. Грязи	Игоря Горькаева	23	-	52.522560	39.992854	1	1,10	пластик	0	-	-	0	-	-	нет	-
409	Грязинский район	г. Грязи	Кольцевая	19	-	52.514894	39.983285	1	1,10	пластик	0	-	-	0	-	-	нет	-
410	Грязинский район	г. Грязи	Металлургов	5	-	52.518544	39.986938	1	1,10	пластик	0	-	-	0	-	-	нет	-
411	Грязинский район	г. Грязи	Металлургов	6	-	52.516994	39.988023	1	1,10	пластик	0	-	-	0	-	-	нет	-
412	Грязинский район	г. Грязи	Металлургов	36	-	52.520256	39.984884	1	1,10	пластик	0	-	-	0	-	-	нет	-
413	Грязинский район	г. Грязи	Михаила Путилина	2	-	52.515906	39.990719	1	1,10	пластик	0	-	-	0	-	-	нет	-
414	Грязинский район	г. Грязи	Михаила Путилина	18	-	52.518079	39.991384	1	1,10	пластик	0	-	-	0	-	-	нет	-
415	Грязинский район	г. Грязи	Михаила Путилина	33	-	52.519653	39.989313	1	1,10	пластик	0	-	-	0	-	-	нет	-
416	Грязинский район	г. Грязи	Николая Бирюкова	12	-	52.510964	39.962690	1	1,10	пластик	0	-	-	0	-	-	нет	-
417	Грязинский район	г. Грязи	Николая Двуреченского	24	-	52.515928	39.996276	1	1,10	пластик	0	-	-	0	-	-	нет	-
418	Грязинский район	г. Грязи	Николая Двуреченского	33	-	52.517536	39.999242	1	1,10	пластик	0	-	-	0	-	-	нет	-
419	Грязинский район	г. Грязи	Николая Покачалова	22	-	52.508923	39.969439	1	1,10	пластик	0	-	-	0	-	-	нет	-
420	Грязинский район	г. Грязи	Новоселов	1	-	52.512079	39.982866	1	1,10	пластик	0	-	-	0	-	-	нет	-
421	Грязинский район	г. Грязи	Дубовая Роща	1	-	52.506363	39.985906	1	0,75	металл	0	-	-	0	-	-	нет	Автосерви
422	Грязинский район	г. Грязи	Песковатская	36	-	52.506067	39.967192	1	1,10	пластик	0	-	-	0	-	-	нет	-
423	Грязинский район	г. Грязи	Радужная	1	-	52.511754	39.986554	0	-	-	0	-	-	1	8	металл	нет	-
424	Грязинский район	г. Грязи	Рассветная	2	-	52.511917	39.980850	1	1,10	пластик	0	-	-	0	-	-	нет	-
425	Грязинский район	г. Грязи	Рассветная	17	-	52.513364	39.979321	1	1,10	пластик	0	-	-	0	-	-	нет	-
426	Грязинский район	г. Грязи	Рассветная	22	-	52.513853	39.978653	1	1,10	пластик	0	-	-	0	-	-	нет	-
427	Грязинский район	г. Грязи	Рассветная	42	-	52.515585	39.982357	1	1,10	пластик	0	-	-	0	-	-	нет	-
428	Грязинский район	г. Грязи	Сергея Арнаутова	2	-	52.516784	39.995234	1	1,10	пластик	0	-	-	0	-	-	нет	-
429	Грязинский район	г. Грязи	Сергея Арнаутова	13	-	52.518254	39.993331	1	1,10	пластик	0	-	-	0	-	-	нет	-
430	Грязинский район	с. Казинка	кладбище2	-	-	52.546261	39.809644	0	-	-	0	-	-	1	8	металл	нет	-
431	Грязинский район	г. Грязи	Сергея Арнаутова	36	-	52.520389	39.990526	1	1,10	пластик	0	-	-	0	-	-	нет	-
432	Грязинский район	г. Грязи	Сергея Емельяненко	7	-	52.519067	39.995230	1	1,10	пластик	0	-	-	0	-	-	нет	-
433	Грязинский район	г. Грязи	Сергея Емельяненко	21	-	52.522210	39.991106	1	1,10	пластик	0	-	-	0	-	-	нет	-
434	Грязинский район	г. Грязи	Сергея Емельяненко	35	-	52.524491	39.988004	1	1,10	пластик	0	-	-	0	-	-	нет	-
435	Грязинский район	г. Грязи	Сергея Литаврина	22	-	52.510335	39.961314	1	1,10	пластик	0	-	-	0	-	-	нет	-
436	Грязинский район	г. Грязи	Степана Бахаева	7	-	52.509478	39.964431	1	1,10	пластик	0	-	-	0	-	-	нет	-
437	Грязинский район	г. Грязи	Степана Бахаева	22	-	52.510708	39.966915	1	1,10	пластик	0	-	-	0	-	-	нет	-
438	Грязинский район	г. Грязи	Степана Бахаева	48	-	52.512503	39.970917	2	1,10	пластик	0	-	-	0	-	-	нет	-
439	Грязинский район	г. Грязи	Тимофея Присекина	41	-	52.513802	39.968897	1	1,10	пластик	0	-	-	0	-	-	нет	-
440	Грязинский район	г. Грязи	Тихая слева	1	-	52.517509	39.973723	1	1,10	пластик	0	-	-	0	-	-	нет	слева

Приложение 2 к приказу управления экологии и природных ресурсов Липецкой области
Приложение А6. Реестр контейнерных площадок (по данным РО) Грязинская зона.

№ п/п	Данные о нахождении мест (площадок) накопления твердых коммунальных отходов							Контейнеры для несортированных отходов			Контейнеры для утилизируемых отходов (раздельный сбор)			Контейнеры для сбора крупногабаритных отходов			Точка бестарного сбора (да/нет)	Примечание
	Муниципальное образование	Населенный пункт	Улица	Дом	Корпус/ Строение	Широта	Долгота	Кол-во	Емкость (отдельного контейнера)	Материал контейнера	Кол-во	Емкость	Материал контейнера	Кол-во	Емкость	Материал контейнера		
441	Грязинский район	г. Грязи	Тихая справа	1	-	52.516097	39.975559	1	1,10	пластик	0	-	-	0	-	-	нет	справа
442	Грязинский район	г. Грязи	Тополиная	4	-	52.518259	39.972686	1	1,10	пластик	0	-	-	0	-	-	нет	-
443	Грязинский район	г. Грязи	Цветочная	4	-	52.515279	39.976723	1	1,10	пластик	0	-	-	0	-	-	нет	-
444	Грязинский район	г. Грязи	Янтарная	2	-	52.514258	39.984190	1	1,10	пластик	0	-	-	0	-	-	нет	-
445	Грязинский район	г. Грязи	Янтарная	11	-	52.515229	39.986295	1	1,10	пластик	0	-	-	0	-	-	нет	-
446	Грязинский район	г. Грязи	Янтарная	15	-	52.515898	39.987618	1	1,10	пластик	0	-	-	0	-	-	нет	-
447	Грязинский район	г. Грязи	Грязинская	3	-	52.497827	39.894947	2	1,10	пластик	0	-	-	0	-	-	нет	маг.
448	Грязинский район	г. Грязи	Ахматовой	32	-	52.489053	39.901516	1	1,10	пластик	0	-	-	0	-	-	нет	-
449	Грязинский район	г. Грязи	Ахматовой	70	б	52.483633	39.900349	1	1,10	пластик	1	0.9	металл	0	-	-	нет	-
450	Грязинский район	г. Грязи	Ахматовой	93	-	52.480572	39.902320	1	1,10	пластик	0	-	-	0	-	-	нет	-
451	Грязинский район	г. Грязи	Ахматовой	102	-	52.479890	39.900984	1	1,10	пластик	0	-	-	0	-	-	нет	-
452	Грязинский район	г. Грязи	Ахматовой	102	г	52.478993	39.901135	1	1,10	пластик	0	-	-	0	-	-	нет	-
453	Грязинский район	г. Грязи	Есенина	4	-	52.49168	39.91546	1	1,10	пластик	0	-	-	0	-	-	нет	-
454	Грязинский район	г. Грязи	Есенина	60	-	52.491925	39.905966	1	1,10	пластик	0	-	-	0	-	-	нет	-
455	Грязинский район	г. Грязи	Есенина	67	-	52.493272	39.900432	1	1,10	пластик	0	-	-	0	-	-	нет	-
456	Грязинский район	г. Грязи	Есенина	76	-	52.493234	39.904362	1	1,10	пластик	0	-	-	0	-	-	нет	-
457	Грязинский район	г. Грязи	Загородная	1	-	52.485924	39.913011	1	1,10	пластик	0	-	-	0	-	-	нет	-
458	Грязинский район	г. Грязи	Звездная	86	-	52.485385	39.910806	1	1,10	пластик	0	-	-	0	-	-	нет	-
459	Грязинский район	г. Грязи	Звездная	88	-	52.489068	39.908669	1	1,10	пластик	0	-	-	0	-	-	нет	-
460	Грязинский район	г. Грязи	Кленовая	37	-	52.489138	39.900160	1	1,10	пластик	0	-	-	0	-	-	нет	-
461	Грязинский район	г. Грязи	Кленовая	43	-	52.487739	39.900275	1	1,10	пластик	0	-	-	0	-	-	нет	-
462	Грязинский район	г. Грязи	Кленовая	82	-	52.483397	39.898780	2	1,10	пластик	1	0.9	металл	0	-	-	нет	-
463	Грязинский район	г. Грязи	М.Цветаевой	35	-	52.489035	39.902958	1	1,10	пластик	0	-	-	0	-	-	нет	-
464	Грязинский район	г. Грязи	М.Цветаевой	39	-	52.487784	39.902923	1	1,10	пластик	0	-	-	0	-	-	нет	-
465	Грязинский район	г. Грязи	М.Цветаевой	70	-	52.483737	39.901810	1	1,10	пластик	0	-	-	0	-	-	нет	-
466	Грязинский район	г. Грязи	М.Цветаевой	103	-	52.482749	39.901939	1	1,10	пластик	0	-	-	0	-	-	нет	-
467	Грязинский район	г. Грязи	М.Цветаевой	113	-	52.481391	39.902143	1	1,10	пластик	0	-	-	0	-	-	нет	-
468	Грязинский район	г. Грязи	Пахомова	1	-	52.488279	39.893921	1	1,10	пластик	0	-	-	0	-	-	нет	-
469	Грязинский район	г. Грязи	Пахомова	13	а	52.587609	39.898874	1	1,10	пластик	0	-	-	0	-	-	нет	-
470	Грязинский район	г. Грязи	Пахомова	40	-	52.483405	39.894657	1	1,10	пластик	1	0.9	металл	0	-	-	нет	-
471	Грязинский район	г. Грязи	Пахомова	62	-	52.480112	39.895056	1	1,10	пластик	0	-	-	0	-	-	нет	-
472	Грязинский район	г. Грязи	Полевая	4	-	52.485642	39.911826	1	1,10	пластик	0	-	-	0	-	-	нет	-
473	Грязинский район	г. Грязи	Рождественская	23	-	52.489100	39.904599	1	1,10	пластик	0	-	-	0	-	-	нет	-
474	Грязинский район	г. Грязи	Рождественская	70	-	52.484248	39.907448	1	1,10	пластик	1	0.9	металл	0	-	-	нет	-
475	Грязинский район	г. Грязи	Российская	2	а	52.486356	39.914521	1	1,10	пластик	0	-	-	0	-	-	нет	-
476	Грязинский район	г. Грязи	Российская	10	а	52.48710	39.91586	1	1,10	пластик	0	-	-	0	-	-	нет	-
477	Грязинский район	г. Грязи	Центральная	23	-	52.489012	39.906764	1	1,10	пластик	0	-	-	0	-	-	нет	-
478	Грязинский район	г. Грязи	Центральная	47	-	52.485258	39.909028	1	1,10	пластик	0	-	-	0	-	-	нет	-
479	Грязинский район	с. Большой Самовец	65 лет Победы	13	-	52.536035	39.930616	1	1,10	пластик	0	-	-	0	-	-	нет	-
480	Грязинский район	с. Большой Самовец	В. Гундрова	13	-	52.537347	39.930177	1	1,10	пластик	0	-	-	0	-	-	нет	-
481	Грязинский район	с. Большой Самовец	Интернациональная	19	-	52.529212	39.943727	1	1,10	пластик	1	0.9	металл	0	-	-	нет	-
482	Грязинский район	с. Большой Самовец	Интернациональная	29	-	52.529235	39.941128	1	1,10	пластик	0	-	-	0	-	-	нет	-
483	Грязинский район	с. Большой Самовец	Интернациональная	44	-	52.529160	39.937391	1	1,10	пластик	0	-	-	0	-	-	нет	-
484	Грязинский район	с. Большой Самовец	Интернациональная	68	-	52.528735	39.932180	1	1,10	пластик	0	-	-	0	-	-	нет	-
485	Грязинский район	с. Большой Самовец	Ленина	6	а	52.520623	39.953422	1	1,10	пластик	1	0.9	металл	0	-	-	нет	-
486	Грязинский район	с. Большой Самовец	Ленина	29	-	52.527396	39.953556	1	1,10	пластик	1	0.9	металл	0	-	-	нет	-
487	Грязинский район	с. Большой Самовец	Ленина	57	-	52.532391	39.954209	2	1,10	пластик	1	0.9	металл	0	-	-	нет	-
488	Грязинский район	с. Большой Самовец	Ленина	59	а	52.537305	39.953126	1	1,10	пластик	1	0.9	металл	0	-	-	нет	-
489	Грязинский район	с. Большой Самовец	Ленина	122	-	52.540632	39.951607	1	1,10	пластик	1	0.9	металл	0	-	-	нет	-
490	Грязинский район	с. Большой Самовец	Ленина	142	-	52.542253	39.951265	1	1,10	пластик	0	-	-	0	-	-	нет	-
491	Грязинский район	с. Большой Самовец	Лесная	14	-	52.534674	39.931094	1	1,10	пластик	0	-	-	0	-	-	нет	-
492	Грязинский район	с. Большой Самовец	Набережная	1	-	52.540656	39.949544	3	1,10	пластик	1	0.9	металл	0	-	-	нет	-
493	Грязинский район	с. Большой Самовец	Новая	1	1	52.532572	39.939735	2	1,10	пластик	1	0.9	металл	0	-	-	нет	-
494	Грязинский район	с. Большой Самовец	Октябрьская	1	-	52.536769	39.937030	5	1,10	пластик	1	0.9	металл	0	-	-	нет	-
495	Грязинский район	с. Большой Самовец	Октябрьская	3	-	52.534464	39.937767	2	1,10	пластик	1	0.9	металл	0	-	-	нет	-

Приложение 2 к приказу управления экологии и природных ресурсов Липецкой области
Приложение А6. Реестр контейнерных площадок (по данным РО) Грязинская зона.

№ п/п	Данные о нахождении мест (площадок) накопления твердых коммунальных отходов							Контейнеры для несортированных отходов			Контейнеры для утилизируемых отходов (раздельный сбор)			Контейнеры для сбора крупногабаритных отходов			Точка бестарного сбора (да/нет)	Примечание
	Муниципальное образование	Населенный пункт	Улица	Дом	Корпус/ Строение	Широта	Долгота	Кол-во	Емкость (отдельного контейнера)	Материал контейнера	Кол-во	Емкость	Материал контейнера	Кол-во	Емкость	Материал контейнера		
496	Грязинский район	с. Большой Самовец	Октябрьская	11	-	52.531485	39.943784	1	1,10	пластик	1	0.9	металл	0	-	-	нет	-
497	Грязинский район	с. Большой Самовец	Октябрьская	19	а	52.534806	39.940842	1	1,10	пластик	0	-	-	0	-	-	нет	-
498	Грязинский район	с. Большой Самовец	Октябрьская	28	-	52.533531	39.943454	2	1,10	пластик	1	0.9	металл	0	-	-	нет	-
499	Грязинский район	с. Большой Самовец	Октябрьская	44	-	52.535679	39.943705	2	1,10	пластик	1	0.9	металл	0	-	-	нет	-
500	Грязинский район	с. Большой Самовец	Октябрьская	89	-	52.540379	39.941933	1	1,10	пластик	0	-	-	0	-	-	нет	-
501	Грязинский район	с. Большой Самовец	Полевая	6	-	52.534192	39.956752	2	0,75	металл	1	0.9	металл	0	-	-	нет	-
502	Грязинский район	с. Большой Самовец	Полевая	21	а	52.538276	39.956228	1	1,10	пластик	1	0.9	металл	0	-	-	нет	-
503	Грязинский район	с. Большой Самовец	Речная	2	а	52.522175	39.948340	1	1,10	пластик	1	0.9	металл	0	-	-	нет	-
504	Грязинский район	с. Большой Самовец	Речная	28	-	52.524088	39.949023	2	0,75	металл	0	-	-	0	-	-	нет	-
505	Грязинский район	с. Большой Самовец	Русакова	-	-	52.524007	39.940775	2	1,10	пластик	1	0.9	металл	0	-	-	нет	перекр.сА
506	Грязинский район	с. Большой Самовец	Русакова	-	-	52.524101	39.936773	2	1,10	пластик	1	0.9	металл	0	-	-	нет	перекрест
507	Грязинский район	с. Большой Самовец	Русакова	2	-	52.524127	39.931967	2	1,10	пластик	1	0.9	металл	0	-	-	нет	-
508	Грязинский район	с. Большой Самовец	Советская	5	-	52.520210	39.945547	1	1,10	пластик	0	-	-	0	-	-	нет	-
509	Грязинский район	с. Большой Самовец	Советская	25	-	52.523817	39.945978	1	1,10	пластик	1	0.9	металл	0	-	-	нет	-
510	Грязинский район	с. Большой Самовец	Советская	28	-	52.522631	39.945551	1	1,10	пластик	1	0.9	металл	0	-	-	нет	-
511	Грязинский район	с. Большой Самовец	Советская	45	-	52.526429	39.946804	1	1,10	пластик	1	0.9	металл	0	-	-	нет	-
512	Грязинский район	с. Большой Самовец	Советская	61	-	52.528811	39.946549	1	0,75	металл	0	-	-	0	-	-	нет	-
513	Грязинский район	с. Большой Самовец	Советская	65	-	52.529653	39.947295	1	1,10	пластик	1	0.9	металл	0	-	-	нет	-
514	Грязинский район	с. Большой Самовец	Советская	83	а	52.530985	39.945089	1	1,10	пластик	0	-	-	0	-	-	нет	КДЦ
515	Грязинский район	с. Большой Самовец	Советская	95	-	52.532498	39.947094	1	1,10	пластик	1	0.9	металл	0	-	-	нет	-
516	Грязинский район	с. Большой Самовец	Советская	107	-	52.535235	39.946293	1	1,10	пластик	1	0.9	металл	0	-	-	нет	-
517	Грязинский район	с. Большой Самовец	Советская	127	-	52.535755	39.946402	1	1,10	пластик	1	0.9	металл	0	-	-	нет	-
518	Грязинский район	с. Большой Самовец	Советская	135	а	52.537714	39.943947	3	1,10	пластик	0	-	-	0	-	-	нет	школа
519	Грязинский район	с. Большой Самовец	Советская	149	-	52.539326	39.945381	1	1,10	пластик	1	0.9	металл	0	-	-	нет	-
520	Грязинский район	с. Большой Самовец	Советская	175	-	52.544827	39.942017	4	0,75	металл	1	0.9	металл	0	-	-	нет	-
521	Грязинский район	с. Большой Самовец	Советская	196	-	52.541799	39.944553	1	1,10	пластик	1	0.9	металл	0	-	-	нет	-
522	Грязинский район	с. Большой Самовец	Советская	202	а	52.545580	39.945737	1	0,75	металл	0	-	-	0	-	-	нет	-
523	Грязинский район	с. Большой Самовец	Советская	204	-	52.544748	39.943357	1	0,75	металл	0	-	-	0	-	-	нет	Апельсин
524	Грязинский район	с. Большой Самовец	Спортивная	3	-	52.525742	39.931897	1	1,10	пластик	1	0.9	металл	0	-	-	нет	-
525	Грязинский район	с. Большой Самовец	Спортивная	22	-	52.525669	39.938167	1	1,10	пластик	0	-	-	0	-	-	нет	-
526	Грязинский район	с. Большой Самовец	Спортивная	39	-	52.525518	39.943174	1	1,10	пластик	0	-	-	0	-	-	нет	-
527	Грязинский район	с. Большой Самовец	Украинская	1	-	52.541576	39.941635	1	1,10	пластик	0	-	-	0	-	-	нет	-
528	Грязинский район	с. Большой Самовец	Украинская	11	-	52.541762	39.938350	1	1,10	пластик	0	-	-	0	-	-	нет	-
529	Грязинский район	с. Большой Самовец	Украинская	24	-	52.541764	39.936088	1	1,10	пластик	0	-	-	0	-	-	нет	-
530	Грязинский район	с. Большой Самовец	Фрунзенская	10	-	52.527256	39.931837	1	1,10	пластик	0	-	-	0	-	-	нет	-
531	Грязинский район	с. Большой Самовец	Фрунзенская	17	-	52.527283	39.936464	1	1,10	пластик	0	-	-	0	-	-	нет	-
532	Грязинский район	с. Большой Самовец	Фрунзенская	30	-	52.527200	39.938022	1	1,10	пластик	1	0.9	металл	0	-	-	нет	-
533	Грязинский район	с. Большой Самовец	кладбище1	-	-	52.538018	39.936542	0	-	-	0	-	-	1	8	металл	нет	-
534	Грязинский район	с. Большой Самовец	кладбище2	-	-	52.538346	39.938024	0	-	-	0	-	-	1	8	металл	нет	-
535	Грязинский район	с. Большой Самовец	кладбище3	-	-	52.538174	39.935805	0	-	-	0	-	-	1	8	металл	нет	-
536	Грязинский район	с. Каменное	Центральная	-	-	52.535587	39.871689	6	1,10	пластик	1	0.9	металл	1	8	металл	нет	на въезде
537	Грязинский район	с. Каменное	Возрождения	-	-	52.528304	39.884886	2	0,75	металл	0	-	-	1	8	металл	нет	-
538	Грязинский район	с. Бутырки	Березовая	32	-	52.666776	39.821810	1	0,75	металл	0	-	-	0	-	-	нет	-
539	Грязинский район	с. Бутырки	Бутырская	14	-	52.668993	39.817052	1	0,75	металл	0	-	-	0	-	-	нет	-
540	Грязинский район	с. Бутырки	Весенняя	18	-	52.667320	39.814800	4	0,75	металл	0	-	-	0	-	-	нет	-
541	Грязинский район	с. Бутырки	Весенняя	36	-	52.669375	39.815121	2	0,75	металл	0	-	-	0	-	-	нет	-
542	Грязинский район	с. Бутырки	Ворошилова	8	-	52.672718	39.833240	1	1,10	пластик	0	-	-	0	-	-	нет	-
543	Грязинский район	с. Бутырки	Ворошилова	34	-	52.673391	39.837256	1	1,10	пластик	0	-	-	0	-	-	нет	-
544	Грязинский район	с. Бутырки	Ворошилова	74	-	52.673627	39.843727	1	1,10	пластик	0	-	-	0	-	-	нет	-
545	Грязинский район	с. Бутырки	Ворошилова	90	-	52.673807	39.847623	1	1,10	пластик	0	-	-	0	-	-	нет	-
546	Грязинский район	с. Бутырки	Ворошилова	114	-	52.675130	39.851890	1	1,10	пластик	0	-	-	0	-	-	нет	-
547	Грязинский район	с. Бутырки	Ворошилова	130	-	52.676737	39.855026	1	1,10	пластик	0	-	-	0	-	-	нет	-
548	Грязинский район	с. Бутырки	Ворошилова	148	-	52.678775	39.860008	1	1,10	пластик	0	-	-	0	-	-	нет	-
549	Грязинский район	с. Бутырки	Ворошилова	164	-	52.679091	39.863505	1	1,10	пластик	0	-	-	0	-	-	нет	-
550	Грязинский район	с. Бутырки	Ворошилова	182	-	52.680079	39.867448	1	1,10	пластик	0	-	-	0	-	-	нет	-

Приложение 2 к приказу управления экологии и природных ресурсов Липецкой области
Приложение А6. Реестр контейнерных площадок (по данным РО) Грязинская зона.

№ п/п	Данные о нахождении мест (площадок) накопления твердых коммунальных отходов							Контейнеры для несортированных отходов			Контейнеры для утилизируемых отходов (раздельный сбор)			Контейнеры для сбора крупногабаритных отходов			Точка бестарного сбора (да/нет)	Примечание
	Муниципальное образование	Населенный пункт	Улица	Дом	Корпус/ Строение	Широта	Долгота	Кол-во	Емкость (отдельного контейнера)	Материал контейнера	Кол-во	Емкость	Материал контейнера	Кол-во	Емкость	Материал контейнера		
551	Грязинский район	с. Бутырки	Ворошилова	190	-	52.680645	39.870811	1	1,10	пластик	0	-	-	0	-	-	нет	-
552	Грязинский район	с. Бутырки	Ворошилова	212	-	52.682930	39.876411	1	1,10	пластик	0	-	-	0	-	-	нет	-
553	Грязинский район	с. Бутырки	Ворошилова	224	-	52.684041	39.878199	1	1,10	пластик	0	-	-	0	-	-	нет	-
554	Грязинский район	с. Бутырки	Гагарина	3	-	52.679122	39.828393	1	1,10	пластик	0	-	-	0	-	-	нет	-
555	Грязинский район	с. Бутырки	Гагарина	21	-	52.680431	39.822890	1	1,10	пластик	0	-	-	0	-	-	нет	-
556	Грязинский район	с. Бутырки	Гагарина	35	-	52.680796	39.820341	1	1,10	пластик	0	-	-	0	-	-	нет	-
557	Грязинский район	с. Бутырки	Гагарина	71	-	52.681644	39.815310	2	1,10	пластик	0	-	-	0	-	-	нет	-
558	Грязинский район	с. Бутырки	Заливная	2	-	52.675471	39.819760	2	1,10	пластик	0	-	-	0	-	-	нет	-
559	Грязинский район	с. Бутырки	Заливная	37	а	52.671660	39.826906	1	1,10	пластик	0	-	-	0	-	-	нет	-
560	Грязинский район	с. Бутырки	Заливная	71	-	52.670728	39.829878	1	1,10	пластик	0	-	-	0	-	-	нет	-
561	Грязинский район	с. Бутырки	Ленинская	2	-	52.681915	39.827688	1	1,10	пластик	0	-	-	0	-	-	нет	-
562	Грязинский район	с. Бутырки	Ленинская	6	-	52.682286	39.826932	1	1,10	пластик	0	-	-	0	-	-	нет	школа
563	Грязинский район	с. Бутырки	Ленинская	19	-	52.682594	39.821635	1	1,10	пластик	0	-	-	0	-	-	нет	-
564	Грязинский район	с. Бутырки	Ленинская	29	-	52.682672	39.817774	2	1,10	пластик	0	-	-	0	-	-	нет	-
565	Грязинский район	с. Бутырки	Лесная	1	-	52.683811	39.826200	2	1,10	пластик	0	-	-	0	-	-	нет	-
566	Грязинский район	с. Бутырки	Лесная	28	-	52.686274	39.821764	1	1,10	пластик	0	-	-	0	-	-	нет	-
567	Грязинский район	с. Бутырки	Луговая	1	-	52.666175	39.811951	2	0,75	металл	0	-	-	0	-	-	нет	-
568	Грязинский район	с. Бутырки	Мостовая	1	-	52.675791	39.819830	1	1,10	пластик	0	-	-	0	-	-	нет	-
569	Грязинский район	с. Бутырки	Мостовая	13	-	52.681909	39.823758	1	1,10	пластик	0	-	-	0	-	-	нет	-
570	Грязинский район	с. Бутырки	Никольская	7	-	52.684341	39.833254	1	1,10	пластик	0	-	-	0	-	-	нет	-
571	Грязинский район	с. Бутырки	Новая	5	-	52.679995	39.832482	1	1,10	пластик	0	-	-	0	-	-	нет	-
572	Грязинский район	с. Бутырки	Новая	15	2	52.682934	39.831302	1	1,10	пластик	0	-	-	0	-	-	нет	-
573	Грязинский район	с. Бутырки	Озерная	9	-	52.680027	39.811723	1	1,10	пластик	0	-	-	0	-	-	нет	-
574	Грязинский район	с. Бутырки	Парковая	2	-	52.666925	39.815313	2	0,75	металл	0	-	-	0	-	-	нет	-
575	Грязинский район	с. Бутырки	Поперечная	-	-	52.679489	39.841511	1	1,10	пластик	0	-	-	0	-	-	нет	остановка
576	Грязинский район	с. Бутырки	Поперечная	10	-	52.677886	39.833343	1	1,10	пластик	0	-	-	0	-	-	нет	-
577	Грязинский район	с. Бутырки	Пролетарская	1	-	52.678507	39.836651	1	1,10	пластик	0	-	-	0	-	-	нет	-
578	Грязинский район	с. Бутырки	Пролетарская	20	-	52.681271	39.834791	1	1,10	пластик	0	-	-	0	-	-	нет	-
579	Грязинский район	с. Бутырки	Пролетарская	38	-	52.683324	39.833354	1	1,10	пластик	0	-	-	0	-	-	нет	-
580	Грязинский район	с. Бутырки	Советская	36	а	52.679366	39.829639	1	1,10	пластик	0	-	-	0	-	-	нет	-
581	Грязинский район	с. Бутырки	Советская	74	-	52.683498	39.827839	1	1,10	пластик	0	-	-	0	-	-	нет	-
582	Грязинский район	с. Бутырки	Советская	102	-	52.688457	39.826817	1	1,10	пластик	0	-	-	0	-	-	нет	-
583	Грязинский район	с. Бутырки	Тихая	3	-	52.671514	39.817599	2	0,75	металл	0	-	-	0	-	-	нет	-
584	Грязинский район	с. Бутырки	Чкалова	3	-	52.688834	39.824708	1	1,10	пластик	0	-	-	0	-	-	нет	-
585	Грязинский район	с. Бутырки	Чкалова	18	-	52.692036	39.822454	1	1,10	пластик	0	-	-	0	-	-	нет	-
586	Грязинский район	с. Бутырки	Чкалова	32	-	52.695260	39.820016	1	1,10	пластик	0	-	-	0	-	-	нет	-
587	Грязинский район	с. Бутырки	кладбище1	-	-	52.688778	39.828598	0	-	-	0	-	-	1	8	металл	нет	-
588	Грязинский район	с. Бутырки	кладбище2	-	-	52.683446	39.826369	0	-	-	0	-	-	1	8	металл	нет	-
589	Грязинский район	с. Верхний Телелюй	Береговая	11	-	52.336945	39.900732	1	1,10	пластик	0	-	-	0	-	-	нет	-
590	Грязинский район	с. Верхний Телелюй	Ивановка	28	-	52.349662	39.874556	1	1,10	пластик	0	-	-	0	-	-	нет	-
591	Грязинский район	с. Верхний Телелюй	Ивановка	35	-	52.350265	39.880852	1	1,10	пластик	0	-	-	0	-	-	нет	-
592	Грязинский район	с. Верхний Телелюй	Ивановка	8	-	52.348920	39.870037	1	1,10	пластик	0	-	-	0	-	-	нет	-
593	Грязинский район	с. Верхний Телелюй	Калинина	5	-	52.345522	39.899023	1	1,10	пластик	0	-	-	0	-	-	нет	-
594	Грязинский район	с. Верхний Телелюй	Калинина	14	-	52.343083	39.898801	1	1,10	пластик	0	-	-	0	-	-	нет	-
595	Грязинский район	с. Верхний Телелюй	Калинина	20	-	52.341614	39.898382	2	1,10	пластик	0	-	-	0	-	-	нет	-
596	Грязинский район	с. Верхний Телелюй	Калинина	38	-	52.342580	39.901149	1	1,10	пластик	0	-	-	0	-	-	нет	-
597	Грязинский район	с. Верхний Телелюй	Калинина	39	-	52.343023	39.900861	1	1,10	пластик	0	-	-	0	-	-	нет	за дет.
598	Грязинский район	с. Верхний Телелюй	Калинина	43	-	52.345096	39.901915	1	1,10	пластик	0	-	-	0	-	-	нет	напротив
599	Грязинский район	с. Верхний Телелюй	Кирова	1	-	52.340708	39.890279	1	1,10	пластик	0	-	-	0	-	-	нет	-
600	Грязинский район	с. Верхний Телелюй	Кирова	12	-	52.337036	39.891087	1	1,10	пластик	0	-	-	0	-	-	нет	-
601	Грязинский район	с. Верхний Телелюй	Кирова	31	-	52.338325	39.890596	1	1,10	пластик	0	-	-	0	-	-	нет	-
602	Грязинский район	с. Верхний Телелюй	Кирова	19	-	52.324932	39.895264	1	1,10	пластик	0	-	-	0	-	-	нет	-
603	Грязинский район	с. Верхний Телелюй	Некрасова	24	-	52.355039	39.905021	1	1,10	пластик	0	-	-	0	-	-	нет	-
604	Грязинский район	с. Верхний Телелюй	Некрасова	9	-	52.348227	39.902722	1	1,10	пластик	0	-	-	0	-	-	нет	-
605	Грязинский район	с. Верхний Телелюй	Некрасова	61	-	52.346564	39.897936	2	1,10	пластик	0	-	-	0	-	-	нет	напротив

Приложение 2 к приказу управления экологии и природных ресурсов Липецкой области
Приложение А6. Реестр контейнерных площадок (по данным РО) Грязинская зона.

№ п/п	Данные о нахождении мест (площадок) накопления твердых коммунальных отходов							Контейнеры для несортированных отходов			Контейнеры для утилизируемых отходов (раздельный сбор)			Контейнеры для сбора крупногабаритных отходов			Точка бестарного сбора (да/нет)	Примечание
	Муниципальное образование	Населенный пункт	Улица	Дом	Корпус/ Строение	Широта	Долгота	Кол-во	Емкость (отдельного контейнера)	Материал контейнера	Кол-во	Емкость	Материал контейнера	Кол-во	Емкость	Материал контейнера		
606	Грязинский район	с. Верхний Телелюй	Некрасова	42	-	52.351090	39.902461	1	1,10	пластик	0	-	-	0	-	-	нет	напротив
607	Грязинский район	с. Верхний Телелюй	Новая	10	-	52.348015	39.885769	1	1,10	пластик	0	-	-	0	-	-	нет	-
608	Грязинский район	с. Верхний Телелюй	Новая	13	-	52.348514	39.887659	1	1,10	пластик	0	-	-	0	-	-	нет	-
609	Грязинский район	с. Верхний Телелюй	Новая	18	-	52.347854	39.890919	1	1,10	пластик	0	-	-	0	-	-	нет	напротив
610	Грязинский район	с. Верхний Телелюй	Новая	21	-	52.346905	39.890028	1	1,10	пластик	0	-	-	0	-	-	нет	-
611	Грязинский район	с. Верхний Телелюй	Новая	26	б	52.347026	39.887064	1	1,10	пластик	0	-	-	0	-	-	нет	-
612	Грязинский район	с. Верхний Телелюй	Новая	28	-	52.349004	39.889208	4	1,10	пластик	0	-	-	0	-	-	нет	-
613	Грязинский район	с. Верхний Телелюй	Угляновка	38	-	52.350365	39.884394	1	1,10	пластик	0	-	-	0	-	-	нет	-
614	Грязинский район	с. Верхний Телелюй	Угляновка	16	-	52.353888	39.894573	1	1,10	пластик	0	-	-	0	-	-	нет	напротив
615	Грязинский район	с. Верхний Телелюй	Угляновка	41	-	52.349365	39.885014	1	1,10	пластик	0	-	-	0	-	-	нет	напротив
616	Грязинский район	с. Верхний Телелюй	Угляновка	7	-	52.351333	39.892336	1	1,10	пластик	0	-	-	0	-	-	нет	напротив
617	Грязинский район	с. Верхний Телелюй	Центральная	5	-	52.350176	39.901770	1	1,10	пластик	0	-	-	0	-	-	нет	-
618	Грязинский район	с. Верхний Телелюй	Центральная	12	-	52.347650	39.901171	1	0,75	металл	0	-	-	0	-	-	нет	школа
619	Грязинский район	с. Верхний Телелюй	Центральная	1	-	52.348497	39.900593	1	1,10	пластик	0	-	-	0	-	-	нет	-
620	Грязинский район	д. Виноградовка	-	1	-	52.353374	39.877797	1	1,10	пластик	0	-	-	0	-	-	нет	-
621	Грязинский район	д. Виноградовка	-	4	-	52.353990	39.880277	1	1,10	пластик	0	-	-	0	-	-	нет	между
622	Грязинский район	д. Виноградовка	-	10	-	52.354846	39.882895	1	1,10	пластик	0	-	-	0	-	-	нет	-
623	Грязинский район	д. Виноградовка	-	18	-	52.356221	39.886924	1	1,10	пластик	0	-	-	0	-	-	нет	между
624	Грязинский район	п. свх. Песковатский	50 лет Победы	5	-	52.533578	40.030894	1	0,75	металл	0	-	-	0	-	-	нет	-
625	Грязинский район	п. свх. Песковатский	Березовая	1	-	52.533915	40.028650	1	0,75	металл	0	-	-	0	-	-	нет	-
626	Грязинский район	п. свх. Песковатский	Березовая	6	-	52.535511	40.030878	2	0,75	металл	0	-	-	0	-	-	нет	-
627	Грязинский район	п. свх. Песковатский	Зеленая	4	-	52.535001	40.027949	1	0,75	металл	0	-	-	0	-	-	нет	-
628	Грязинский район	п. свх. Песковатский	Зеленая	5	-	52.535575	40.028734	1	0,75	металл	0	-	-	0	-	-	нет	-
629	Грязинский район	п. свх. Песковатский	Зеленая	-	-	52.532937	40.028334	1	0,75	металл	0	-	-	0	-	-	нет	на
630	Грязинский район	п. свх. Песковатский	Мира	1	-	52.523240	40.032870	1	1,10	пластик	0	-	-	0	-	-	нет	-
631	Грязинский район	п. свх. Песковатский	Мира	9	-	52.524840	40.030761	1	0,75	металл	0	-	-	0	-	-	нет	-
632	Грязинский район	п. свх. Песковатский	Мира	11	-	52.526050	40.029953	2	1,10	пластик	0	-	-	0	-	-	нет	-
633	Грязинский район	п. свх. Песковатский	Мира	18	-	52.525848	40.028576	1	0,75	металл	0	-	-	0	-	-	нет	-
634	Грязинский район	п. свх. Песковатский	Октябрьская	1	а	52.525791	40.031996	1	1,10	пластик	0	-	-	0	-	-	нет	-
635	Грязинский район	п. свх. Песковатский	Октябрьская	3	-	52.524533	40.033833	1	1,10	пластик	0	-	-	0	-	-	нет	-
636	Грязинский район	п. свх. Песковатский	Садовая	6	-	52.527931	40.024738	1	0,75	металл	0	-	-	0	-	-	нет	-
637	Грязинский район	п. свх. Песковатский	Садовая	12	-	52.529271	40.024355	1	0,75	металл	0	-	-	0	-	-	нет	-
638	Грязинский район	п. свх. Песковатский	Садовая	31	-	52.531789	40.021600	1	0,75	металл	0	-	-	0	-	-	нет	-
639	Грязинский район	п. свх. Песковатский	Садовая	32	-	52.530928	40.022459	1	0,75	металл	0	-	-	0	-	-	нет	-
640	Грязинский район	п. свх. Песковатский	Светлая	-	-	52.527193	40.024094	1	0,75	металл	0	-	-	0	-	-	нет	на въезде
641	Грязинский район	п. свх. Песковатский	Светлая	9	-	52.528565	40.022514	1	0,75	металл	0	-	-	0	-	-	нет	-
642	Грязинский район	п. свх. Песковатский	Светлая	15	-	52.529398	40.021535	1	0,75	металл	0	-	-	0	-	-	нет	-
643	Грязинский район	п. свх. Песковатский	Светлая	18	-	52.530390	40.020558	2	0,75	металл	0	-	-	0	-	-	нет	-
644	Грязинский район	п. свх. Песковатский	Тамбовская	1	а	52.529199	40.029104	2	1,10	пластик	0	-	-	0	-	-	нет	-
645	Грязинский район	п. свх. Песковатский	Тамбовская	6	-	52.530676	40.032183	4	1,10	пластик	0	-	-	0	-	-	нет	-
646	Грязинский район	п. свх. Песковатский	Центральная	24	-	52.531507	40.026948	2	0,75	металл	0	-	-	0	-	-	нет	-
647	Грязинский район	п. свх. Песковатский	Центральная	14	б	52.531150	40.025955	3	0,75	металл	0	-	-	0	-	-	нет	-
648	Грязинский район	п. свх. Песковатский	Центральная	9	-	52.531108	40.024030	1	0,75	металл	0	-	-	0	-	-	нет	-
649	Грязинский район	п. свх. Песковатский	Центральная	5	-	52.530540	40.024863	1	0,75	металл	0	-	-	0	-	-	нет	-
650	Грязинский район	п. свх. Песковатский	Центральная	15	-	52.530518	40.026737	1	0,75	металл	0	-	-	0	-	-	нет	-
651	Грязинский район	п. свх. Песковатский	Школьная	1	-	52.527069	40.028101	1	1,10	пластик	0	-	-	0	-	-	нет	-
652	Грязинский район	п. свх. Песковатский	Школьная	8	-	52.528295	40.030890	1	1,10	пластик	0	-	-	0	-	-	нет	-
653	Грязинский район	п. свх. Песковатский	Школьная	-	-	52.528480	40.032392	2	1,10	пластик	0	-	-	0	-	-	нет	у школы
654	Грязинский район	п. свх. Песковатский	Школьная	13	-	52.529962	40.034460	1	1,10	пластик	0	-	-	0	-	-	нет	-
655	Грязинский район	п. свх. Песковатский	Школьная	15	-	52.529555	40.033619	2	1,10	пластик	0	-	-	0	-	-	нет	-
656	Грязинский район	п. свх. Песковатский	Школьная	16	-	52.529962	40.034460	1	1,10	пластик	0	-	-	0	-	-	нет	-
657	Грязинский район	п. свх. Песковатский	Школьная	17	-	52.530485	40.035534	1	1,10	пластик	0	-	-	0	-	-	нет	-
658	Грязинский район	п. свх. Песковатский	Юбилейная	1	-	52.524161	40.027782	2	0,75	металл	0	-	-	0	-	-	нет	напротив
659	Грязинский район	п. свх. Песковатский	кладбище	-	-	52.534835	40.040576	0	-	-	0	-	-	1	8	металл	нет	-
660	Грязинский район	п.	Дзержинского	-	-	52.540915	40.058723	1	1,10	пластик	0	-	-	0	-	-	нет	въезд на

Приложение 2 к приказу управления экологии и природных ресурсов Липецкой области
Приложение А6. Реестр контейнерных площадок (по данным РО) Грязинская зона.

№ п/п	Данные о нахождении мест (площадок) накопления твердых коммунальных отходов							Контейнеры для несортированных отходов			Контейнеры для утилизируемых отходов (раздельный сбор)			Контейнеры для сбора крупногабаритных отходов			Точка бестарного сбора (да/нет)	Примечание
	Муниципальное образование	Населенный пункт	Улица	Дом	Корпус/ Строение	Широта	Долгота	Кол-во	Емкость (отдельного контейнера)	Материал контейнера	Кол-во	Емкость	Материал контейнера	Кол-во	Емкость	Материал контейнера		
661	Грязинский район	п.	Дзержинского	-	-	52.542549	40.062296	1	1,10	пластик	0	-	-	0	-	-	нет	после
662	Грязинский район	п.	Дзержинского	-	-	52.543490	40.064101	4	1,10	пластик	0	-	-	0	-	-	нет	на углу на
663	Грязинский район	п.	Садовая	28	-	52.540014	40.064108	4	1,10	пластик	0	-	-	0	-	-	нет	-
664	Грязинский район	п.	-	-	-	52.540442	40.066659	1	0,75	металл	0	-	-	0	-	-	нет	у адм.
665	Грязинский район	п.	-	-	-	52.541397	40.068309	2	0,75	металл	0	-	-	0	-	-	нет	у ворот
666	Грязинский район	с. Двуречки	Заречная	12	-	52.471442	39.636028	2	1,10	пластик	0	-	-	0	-	-	нет	напротив
667	Грязинский район	с. Двуречки	Заречная	26	-	52.472775	39.628432	2	1,10	пластик	0	-	-	0	-	-	нет	-
668	Грязинский район	с. Двуречки	Зеленая	1	-	52.452987	39.687226	2	1,10	пластик	0	-	-	0	-	-	нет	-
669	Грязинский район	с. Двуречки	Зеленая	8	-	52.453407	39.685110	1	1,10	пластик	0	-	-	0	-	-	нет	-
670	Грязинский район	с. Двуречки	Зеленая	27	-	52.453712	39.680736	2	1,10	пластик	0	-	-	0	-	-	нет	-
671	Грязинский район	с. Двуречки	Кольцевая	15	-	52.449825	39.657744	1	1,10	пластик	0	-	-	0	-	-	нет	-
672	Грязинский район	с. Двуречки	Кольцевая	9	а	52.450778	39.654511	1	1,10	пластик	0	-	-	0	-	-	нет	-
673	Грязинский район	с. Двуречки	Кольцевая	27	-	52.448153	39.657886	1	1,10	пластик	0	-	-	0	-	-	нет	-
674	Грязинский район	с. Двуречки	Крупской	1	-	52.458304	39.652171	2	1,10	пластик	0	-	-	0	-	-	нет	-
675	Грязинский район	с. Двуречки	Крупской	5	а	52.460674	39.649344	1	1,10	пластик	0	-	-	0	-	-	нет	-
676	Грязинский район	с. Двуречки	Ленина	4	-	52.451297	39.661757	2	1,10	пластик	0	-	-	0	-	-	нет	-
677	Грязинский район	с. Двуречки	Ленина	18	-	52.451988	39.658574	2	1,10	пластик	0	-	-	0	-	-	нет	-
678	Грязинский район	с. Двуречки	Ленина	25	-	52.452696	39.656726	2	1,10	пластик	0	-	-	0	-	-	нет	-
679	Грязинский район	с. Двуречки	Ленина	68	-	52.454170	39.650235	2	1,10	пластик	0	-	-	0	-	-	нет	-
680	Грязинский район	с. Двуречки	Ленина	70	-	52.453209	39.649420	1	1,10	пластик	0	-	-	0	-	-	нет	школа
681	Грязинский район	с. Двуречки	Ленина	71	-	52.454683	39.647784	2	1,10	пластик	0	-	-	0	-	-	нет	-
682	Грязинский район	с. Двуречки	Ленина	84	-	52.456514	39.643261	2	1,10	пластик	0	-	-	0	-	-	нет	-
683	Грязинский район	с. Двуречки	Лесная	14	а	52.453574	39.663361	2	1,10	пластик	0	-	-	0	-	-	нет	-
684	Грязинский район	с. Двуречки	Литаврина	22	-	52.452221	39.673122	2	1,10	пластик	0	-	-	0	-	-	нет	-
685	Грязинский район	с. Двуречки	Ломоносова	1	-	52.466695	39.641963	2	1,10	пластик	0	-	-	0	-	-	нет	-
686	Грязинский район	с. Двуречки	Ломоносова	12	-	52.468716	39.640087	1	1,10	пластик	0	-	-	0	-	-	нет	-
687	Грязинский район	с. Двуречки	М. Горького	1	-	52.450544	39.651653	3	1,10	пластик	0	-	-	0	-	-	нет	-
688	Грязинский район	с. Двуречки	М. Горького	17	1	52.446532	39.654408	1	1,10	пластик	0	-	-	0	-	-	нет	-
689	Грязинский район	с. Двуречки	М. Горького	20	-	52.446932	39.651312	2	1,10	пластик	0	-	-	0	-	-	нет	-
690	Грязинский район	с. Двуречки	М. Горького	34	-	52.445091	39.649963	2	1,10	пластик	0	-	-	0	-	-	нет	-
691	Грязинский район	с. Двуречки	М. Горького	41	а	52.441968	39.647966	1	1,10	пластик	0	-	-	0	-	-	нет	-
692	Грязинский район	с. Двуречки	Маяковского	4	-	52.450027	39.661427	1	1,10	пластик	0	-	-	0	-	-	нет	-
693	Грязинский район	с. Двуречки	Маяковского	13	-	52.448603	39.661119	2	1,10	пластик	0	-	-	0	-	-	нет	-
694	Грязинский район	с. Двуречки	Маяковского	18	-	52.446878	39.659502	2	1,10	пластик	0	-	-	0	-	-	нет	напротив
695	Грязинский район	с. Двуречки	Маяковского	30	-	52.444984	39.658299	2	1,10	пластик	0	-	-	0	-	-	нет	-
696	Грязинский район	с. Двуречки	Маяковского	35	а	52.443322	39.657125	1	1,10	пластик	0	-	-	0	-	-	нет	-
697	Грязинский район	с. Двуречки	Маяковского	47	-	52.441110	39.655771	1	1,10	пластик	0	-	-	0	-	-	нет	-
698	Грязинский район	с. Двуречки	Мира	1	-	52.462338	39.646850	2	1,10	пластик	0	-	-	0	-	-	нет	-
699	Грязинский район	с. Двуречки	Мира	13	-	52.463271	39.643508	1	1,10	пластик	0	-	-	0	-	-	нет	-
700	Грязинский район	с. Двуречки	Мира	16	-	52.463786	39.641200	2	1,10	пластик	0	-	-	0	-	-	нет	-
701	Грязинский район	с. Двуречки	Мира	37	-	52.466609	39.634636	2	1,10	пластик	0	-	-	0	-	-	нет	-
702	Грязинский район	с. Двуречки	Мира	40	ж	52.466705	39.630050	2	1,10	пластик	0	-	-	0	-	-	нет	-
703	Грязинский район	с. Двуречки	Мира	45	а	52.467016	39.623765	2	1,10	пластик	0	-	-	0	-	-	нет	-
704	Грязинский район	с. Двуречки	Мира	59	-	52.467070	39.615281	2	1,10	пластик	0	-	-	0	-	-	нет	-
705	Грязинский район	с. Двуречки	Мира	82	-	52.465366	39.613155	1	1,10	пластик	0	-	-	0	-	-	нет	-
706	Грязинский район	с. Двуречки	Мичурина	20	-	52.446736	39.663606	2	1,10	пластик	0	-	-	0	-	-	нет	-
707	Грязинский район	с. Двуречки	Мичурина	37	-	52.442201	39.664423	1	1,10	пластик	0	-	-	0	-	-	нет	-
708	Грязинский район	с. Двуречки	Мичурина	51	-	52.440717	39.663445	1	1,10	пластик	0	-	-	0	-	-	нет	-
709	Грязинский район	с. Двуречки	Набережная	10	-	52.454293	39.659964	1	1,10	пластик	0	-	-	0	-	-	нет	-
710	Грязинский район	с. Двуречки	Набережная	27	-	52.455595	39.657682	1	1,10	пластик	0	-	-	0	-	-	нет	-
711	Грязинский район	с. Двуречки	Набережная	44	-	52.457253	39.651245	2	1,10	пластик	0	-	-	0	-	-	нет	-
712	Грязинский район	с. Двуречки	Присекина	7	-	52.470492	39.629392	2	1,10	пластик	0	-	-	0	-	-	нет	-
713	Грязинский район	с. Двуречки	Пролетарская	1	-	52.450684	39.664491	2	1,10	пластик	0	-	-	0	-	-	нет	-
714	Грязинский район	с. Двуречки	Пролетарская	35	-	52.444436	39.668353	2	1,10	пластик	0	-	-	0	-	-	нет	-
715	Грязинский район	с. Двуречки	Садовая	4	а	52.450842	39.645562	2	1,10	пластик	0	-	-	0	-	-	нет	-

Приложение 2 к приказу управления экологии и природных ресурсов Липецкой области
Приложение А6. Реестр контейнерных площадок (по данным РО) Грязинская зона.

№ п/п	Данные о нахождении мест (площадок) накопления твердых коммунальных отходов							Контейнеры для несортированных отходов			Контейнеры для утилизируемых отходов (раздельный сбор)			Контейнеры для сбора крупногабаритных отходов			Точка бестарного сбора (да/нет)	Примечание
	Муниципальное образование	Населенный пункт	Улица	Дом	Корпус/ Строение	Широта	Долгота	Кол-во	Емкость (отдельного контейнера)	Материал контейнера	Кол-во	Емкость	Материал контейнера	Кол-во	Емкость	Материал контейнера		
716	Грязинский район	с. Двуречки	Садовая	15	а	52.451989	39.641733	2	1,10	пластик	0	-	-	0	-	-	нет	-
717	Грязинский район	с. Двуречки	Садовая	25	-	52.454293	39.640784	2	1,10	пластик	0	-	-	0	-	-	нет	-
718	Грязинский район	с. Двуречки	Старосельская	1	-	52.451138	39.665674	1	1,10	пластик	0	-	-	0	-	-	нет	-
719	Грязинский район	с. Двуречки	Старосельская	47	-	52.453086	39.667178	2	1,10	пластик	0	-	-	0	-	-	нет	-
720	Грязинский район	с. Двуречки	Тимирязева	9	-	52.454613	39.692809	3	1,10	пластик	0	-	-	0	-	-	нет	-
721	Грязинский район	с. Двуречки	Тимирязева	25	а	52.452248	39.683845	2	1,10	пластик	0	-	-	0	-	-	нет	-
722	Грязинский район	с. Двуречки	Тимирязева	39	-	52.451913	39.677901	4	1,10	пластик	0	-	-	0	-	-	нет	-
723	Грязинский район	с. Двуречки	Тимирязева	45	-	52.450833	39.675025	1	1,10	пластик	0	-	-	0	-	-	нет	-
724	Грязинский район	с. Двуречки	Тимирязева	49	-	52.450426	39.670721	1	1,10	пластик	0	-	-	0	-	-	нет	-
725	Грязинский район	с. Двуречки	Тимирязева	66	-	52.450661	39.666867	3	1,10	пластик	0	-	-	0	-	-	нет	-
726	Грязинский район	с. Двуречки	Чкалова	12	-	52.468231	39.635218	1	1,10	пластик	0	-	-	0	-	-	нет	-
727	Грязинский район	с. Двуречки	Чкалова	21	а	52.469191	39.633685	1	1,10	пластик	0	-	-	0	-	-	нет	-
728	Грязинский район	с. Двуречки	Чкалова	32	-	52.469398	39.631415	2	1,10	пластик	0	-	-	0	-	-	нет	-
729	Грязинский район	с. Двуречки	Яманская	8	-	52.446724	39.642820	2	1,10	пластик	0	-	-	0	-	-	нет	-
730	Грязинский район	с. Двуречки	Яманская	-	-	52.452834	39.647605	0	-	-	0	-	-	1	8	металл	нет	кладбище
731	Грязинский район	с. Двуречки	Яманская	-	-	52.452903	39.646649	0	-	-	0	-	-	1	8	металл	нет	кладбище
732	Грязинский район	с. Двуречки	Яманская	-	-	52.452202	39.645807	0	-	-	0	-	-	1	8	металл	нет	кладбище
733	Грязинский район	с. Двуречки	Яманская	-	-	52.451742	39.644999	0	-	-	0	-	-	1	8	металл	нет	кладбище
734	Грязинский район	с. Двуречки	Яманская	-	-	52.451145	39.645730	0	-	-	0	-	-	1	8	металл	нет	кладбище
735	Грязинский район	с. Двуречки	Яманская	-	-	52.451569	39.646947	0	-	-	0	-	-	1	8	металл	нет	кладбище
736	Грязинский район	с. Двуречки	Яманская	-	-	52.451875	39.647633	0	-	-	0	-	-	1	8	металл	нет	кладбище
737	Грязинский район	с. Двуречки	Яманская	-	-	52.452291	39.648341	0	-	-	0	-	-	1	8	металл	нет	кладбище
738	Грязинский район	с. Двуречки	Маяковского	-	-	52.440620	39.660490	0	-	-	0	-	-	1	8	металл	нет	кладбище
739	Грязинский район	п. Первомайский	Зеленая	5	-	52.497075	39.651394	2	1,10	пластик	0	-	-	0	-	-	нет	рядом с
740	Грязинский район	п. Первомайский	Лесная	7	-	52.500630	39.646871	2	1,10	пластик	0	-	-	0	-	-	нет	-
741	Грязинский район	п. Первомайский	Лесная	12	-	52.499103	39.648991	2	1,10	пластик	0	-	-	0	-	-	нет	-
742	Грязинский район	п. Первомайский	Дорожная	1	-	52.501333	39.644775	4	1,10	пластик	0	-	-	0	-	-	нет	-
743	Грязинский район	п. Первомайский	Первомайская	1	-	52.485274	39.647001	1	1,10	пластик	0	-	-	0	-	-	нет	-
744	Грязинский район	п. Первомайский	Первомайская	10	б	52.486379	39.644577	1	1,10	пластик	0	-	-	0	-	-	нет	-
745	Грязинский район	п. Первомайский	Первомайская	13	-	52.482710	39.649562	1	1,10	пластик	0	-	-	0	-	-	нет	-
746	Грязинский район	с. Казинка	9 мая	14	-	52.540249	39.821247	3	0,75	металл	0	-	-	0	-	-	нет	-
747	Грязинский район	с. Казинка	9 мая	39	-	52.537811	39.819581	1	1,10	пластик	0	-	-	0	-	-	нет	-
748	Грязинский район	с. Казинка	12 апреля	12	а	52.542007	39.814253	2	1,10	пластик	0	-	-	0	-	-	нет	ДК через
749	Грязинский район	с. Казинка	12 апреля	73	-	52.534950	39.812150	1	1,10	пластик	0	-	-	0	-	-	нет	-
750	Грязинский район	с. Казинка	12 апреля	84	-	52.535758	39.814789	4	0,75	металл	0	-	-	0	-	-	нет	-
751	Грязинский район	с. Казинка	50 лет Победы	27	-	52.534316	39.838071	1	1,10	пластик	0	-	-	0	-	-	нет	-
752	Грязинский район	с. Казинка	60 лет НЛМК	10	-	52.532504	39.835633	1	1,10	пластик	0	-	-	0	-	-	нет	-
753	Грязинский район	с. Казинка	60 лет НЛМК	20	-	52.532415	39.838124	1	1,10	пластик	0	-	-	0	-	-	нет	напротив
754	Грязинский район	с. Казинка	Асфальтная	25	б	52.556012	39.735739	2	1,10	пластик	0	-	-	0	-	-	нет	Автомойка
755	Грязинский район	с. Казинка	Асфальтная	33	а	52.556257	39.734998	1	0,75	металл	0	-	-	0	-	-	нет	Автосерви
756	Грязинский район	с. Казинка	Асфальтная	-	-	52.554803	39.748236	1	1,10	пластик	0	-	-	0	-	-	нет	ПТФ
757	Грязинский район	с. Казинка	Асфальтная	-	-	52.555141	39.749265	2	0,75	металл	0	-	-	0	-	-	нет	ПТФ
758	Грязинский район	с. Казинка	Восточная	6	-	52.538611	39.827621	1	1,10	пластик	0	-	-	0	-	-	нет	-
759	Грязинский район	с. Казинка	Восточная	30	-	52.537140	39.825673	3	1,10	пластик	0	-	-	0	-	-	нет	-
760	Грязинский район	с. Казинка	Восточная	75	-	52.531866	39.827131	1	1,10	пластик	0	-	-	0	-	-	нет	-
761	Грязинский район	с. Казинка	Восточная	116	-	52.527535	39.826703	1	1,10	пластик	0	-	-	0	-	-	нет	-
762	Грязинский район	с. Казинка	Гагарина	7	-	52.547659	39.815460	1	1,10	пластик	0	-	-	0	-	-	нет	напротив
763	Грязинский район	с. Казинка	Гагарина	37	-	52.543825	39.812363	2	1,10	пластик	0	-	-	0	-	-	нет	-
764	Грязинский район	с. Казинка	Гагарина	59	-	52.541514	39.809885	2	1,10	пластик	0	-	-	0	-	-	нет	-
765	Грязинский район	с. Казинка	Гагарина	77	-	52.539184	39.810528	1	1,10	пластик	0	-	-	0	-	-	нет	-
766	Грязинский район	с. Казинка	Гагарина	86	-	52.538135	39.810684	1	1,10	пластик	0	-	-	0	-	-	нет	-
767	Грязинский район	с. Казинка	Гагарина	117	-	52.532832	39.814062	1	1,10	пластик	0	-	-	0	-	-	нет	-
768	Грязинский район	с. Казинка	Гагарина	143	-	52.530404	39.818709	1	1,10	пластик	0	-	-	0	-	-	нет	-
769	Грязинский район	с. Казинка	Гагарина	176	-	52.528125	39.821382	3	0,75	металл	0	-	-	1	8	металл	нет	-
770	Грязинский район	с. Казинка	Гастелло	8	-	52.533876	39.815886	1	1,10	пластик	0	-	-	0	-	-	нет	-

Приложение 2 к приказу управления экологии и природных ресурсов Липецкой области
Приложение А6. Реестр контейнерных площадок (по данным РО) Грязинская зона.

№ п/п	Данные о нахождении мест (площадок) накопления твердых коммунальных отходов							Контейнеры для несортированных отходов			Контейнеры для утилизируемых отходов (раздельный сбор)			Контейнеры для сбора крупногабаритных отходов			Точка бестарного сбора (да/нет)	Примечание
	Муниципальное образование	Населенный пункт	Улица	Дом	Корпус/ Строение	Широта	Долгота	Кол-во	Емкость (отдельного контейнера)	Материал контейнера	Кол-во	Емкость	Материал контейнера	Кол-во	Емкость	Материал контейнера		
771	Грязинский район	с. Казинка	Гастелло	32	-	52.531847	39.820219	1	1,10	пластик	0	-	-	0	-	-	нет	-
772	Грязинский район	с. Казинка	Грязинское шоссе	-	-	52.549286	39.746941	1	0,75	металл	0	-	-	0	-	-	нет	Маг.
773	Грязинский район	с. Казинка	Грязинское шоссе	-	-	52.550232	39.748379	5	0,75	металл	0	-	-	0	-	-	нет	ТД
774	Грязинский район	с. Казинка	Грязинское шоссе	-	-	52.550578	39.747665	3	1,10	пластик	0	-	-	0	-	-	нет	площадка
775	Грязинский район	с. Казинка	Дубовая	1	-	52.525706	39.805058	1	1,10	пластик	0	-	-	0	-	-	нет	заправка
776	Грязинский район	с. Казинка	Дубовая	3	-	52.525001	39.805503	1	0,75	металл	0	-	-	1	8	металл	нет	на КПП
777	Грязинский район	с. Казинка	Дубовая	-	-	52.523203	39.810001	2	1,10	пластик	0	-	-	0	-	-	нет	гаражи
778	Грязинский район	с. Казинка	Дубовая	99	-	52.528393	39.805681	1	1,10	пластик	0	-	-	0	-	-	нет	Севим48
779	Грязинский район	с. Казинка	Заречная	-	-	52.533831	39.834171	1	1,10	пластик	0	-	-	0	-	-	нет	у КТП
780	Грязинский район	с. Казинка	Карьерная	17	-	52.536354	39.842437	1	1,10	пластик	0	-	-	0	-	-	нет	напротив
781	Грязинский район	с. Казинка	Карьерная	21	-	52.535789	39.842171	1	0,75	металл	0	-	-	0	-	-	нет	-
782	Грязинский район	с. Казинка	Ленина	2	2	52.544035	39.816336	2	1,10	пластик	0	-	-	0	-	-	нет	Маг.
783	Грязинский район	с. Казинка	Ленина	5	-	52.544360	39.815399	2	1,10	пластик	0	-	-	0	-	-	нет	-
784	Грязинский район	с. Казинка	Ленина	56	-	52.547612	39.818315	1	1,10	пластик	0	-	-	0	-	-	нет	-
785	Грязинский район	с. Казинка	Ленина	64	а	52.548502	39.816818	1	1,10	пластик	0	-	-	0	-	-	нет	-
786	Грязинский район	с. Казинка	Ленина	70	-	52.549061	39.815385	1	1,10	пластик	0	-	-	0	-	-	нет	-
787	Грязинский район	с. Казинка	Ленина	98	1	52.551092	39.811378	1	1,10	пластик	0	-	-	0	-	-	нет	-
788	Грязинский район	с. Казинка	Лесная	2	-	52.538126	39.839925	2	1,10	пластик	0	-	-	1	8	металл	нет	-
789	Грязинский район	с. Казинка	Лесная	27	-	52.534329	39.840073	2	1,10	пластик	0	-	-	0	-	-	нет	-
790	Грязинский район	с. Казинка	Луговая	10	-	52.534883	39.835624	1	1,10	пластик	0	-	-	0	-	-	нет	-
791	Грязинский район	с. Казинка	Матросова	22	-	52.544054	39.826388	1	1,10	пластик	0	-	-	0	-	-	нет	-
792	Грязинский район	с. Казинка	Металлургов	20	-	52.530904	39.838386	1	1,10	пластик	0	-	-	0	-	-	нет	-
793	Грязинский район	с. Казинка	Молодежная	1	-	52.534558	39.826465	1	1,10	пластик	0	-	-	0	-	-	нет	-
794	Грязинский район	с. Казинка	Молодежная	14	-	52.532874	39.828745	1	1,10	пластик	0	-	-	0	-	-	нет	-
795	Грязинский район	с. Казинка	Огородная	14	-	52.530416	39.835326	1	1,10	пластик	0	-	-	0	-	-	нет	-
796	Грязинский район	с. Казинка	Октябрьская	19	1	52.538539	39.825861	4	0,75	металл	0	-	-	0	-	-	нет	Мюнхель
797	Грязинский район	с. Казинка	Октябрьская	47	-	52.536689	39.821785	1	1,10	пластик	0	-	-	0	-	-	нет	-
798	Грязинский район	с. Казинка	Октябрьская	58	-	52.520668	39.813562	1	0,75	металл	0	-	-	0	-	-	нет	ЛДРСтрой
799	Грязинский район	с. Казинка	Октябрьская	60	-	52.525061	39.819056	1	1,10	пластик	0	-	-	0	-	-	нет	ИП
800	Грязинский район	с. Казинка	Октябрьская	60	-	52.525931	39.818972	1	1,10	пластик	0	-	-	0	-	-	нет	ИП
801	Грязинский район	с. Казинка	Октябрьская	95	-	52.532747	39.823223	1	1,10	пластик	0	-	-	0	-	-	нет	-
802	Грязинский район	с. Казинка	Октябрьская	133	-	52.529711	39.824640	1	1,10	пластик	0	-	-	0	-	-	нет	-
803	Грязинский район	с. Казинка	Октябрьская	147	-	52.528444	39.824413	2	1,10	пластик	0	-	-	0	-	-	нет	-
804	Грязинский район	с. Казинка	Октябрьская	177	-	52.523730	39.822083	1	1,10	пластик	0	-	-	0	-	-	нет	-
805	Грязинский район	с. Казинка	Октябрьская	183	-	52.522773	39.821654	1	1,10	пластик	0	-	-	0	-	-	нет	-
806	Грязинский район	с. Казинка	Присекина	13	-	52.539911	39.833486	1	1,10	пластик	0	-	-	0	-	-	нет	-
807	Грязинский район	с. Казинка	Речная	1	-	52.533074	39.820533	2	0,75	металл	0	-	-	0	-	-	нет	-
808	Грязинский район	с. Казинка	Садовая	6	-	52.546087	39.813765	2	1,10	пластик	0	-	-	0	-	-	нет	-
809	Грязинский район	с. Казинка	Садовая	14	а	52.548254	39.813352	2	1,10	пластик	0	-	-	0	-	-	нет	школа
810	Грязинский район	с. Казинка	Садовая	22	а	52.549123	39.807789	3	1,10	пластик	0	-	-	0	-	-	нет	-
811	Грязинский район	с. Казинка	Садовая	24	ж	52.549830	39.809298	1	1,10	пластик	0	-	-	0	-	-	нет	-
812	Грязинский район	с. Казинка	Садовая	62	-	52.551787	39.802430	1	1,10	пластик	0	-	-	0	-	-	нет	-
813	Грязинский район	с. Казинка	Садовая	87	-	52.553422	39.800150	2	1,10	пластик	0	-	-	0	-	-	нет	-
814	Грязинский район	с. Казинка	Садовая	136	ж	52.552707	39.803500	1	1,10	пластик	0	-	-	0	-	-	нет	-
815	Грязинский район	с. Казинка	Светлая	2	-	52.538431	39.837139	1	1,10	пластик	0	-	-	0	-	-	нет	-
816	Грязинский район	с. Казинка	Светлая	22	-	52.537078	39.834250	3	0,75	металл	0	-	-	0	-	-	нет	сзади дома
817	Грязинский район	с. Казинка	Светлая	47	-	52.537623	39.845270	3	1,10	пластик	0	-	-	0	-	-	нет	-
818	Грязинский район	с. Казинка	Советская	2	-	52.543285	39.828967	3	1,10	пластик	0	-	-	0	-	-	нет	-
819	Грязинский район	с. Казинка	Советская	30	-	52.542290	39.834460	1	1,10	пластик	0	-	-	0	-	-	нет	-
820	Грязинский район	с. Казинка	Советская	58	-	52.541432	39.838596	2	1,10	пластик	0	-	-	0	-	-	нет	-
821	Грязинский район	с. Казинка	Советская	92	-	52.539877	39.844964	1	1,10	пластик	0	-	-	0	-	-	нет	-
822	Грязинский район	с. Казинка	Советская	102	-	52.539196	39.847246	1	1,10	пластик	0	-	-	0	-	-	нет	-
823	Грязинский район	с. Казинка	Советская	213	-	52.537538	39.856913	1	1,10	пластик	0	-	-	0	-	-	нет	-
824	Грязинский район	с. Казинка	Солнечная	1	1	52.540916	39.807483	2	1,10	пластик	0	-	-	0	-	-	нет	-
825	Грязинский район	с. Казинка	Солнечная	9	-	52.535993	39.809021	1	1,10	пластик	0	-	-	0	-	-	нет	-

Приложение 2 к приказу управления экологии и природных ресурсов Липецкой области
Приложение А6. Реестр контейнерных площадок (по данным РО) Грязинская зона.

№ п/п	Данные о нахождении мест (площадок) накопления твердых коммунальных отходов							Контейнеры для несортированных отходов			Контейнеры для утилизируемых отходов (раздельный сбор)			Контейнеры для сбора крупногабаритных отходов			Точка бестарного сбора (да/нет)	Примечание
	Муниципальное образование	Населенный пункт	Улица	Дом	Корпус/ Строение	Широта	Долгота	Кол-во	Емкость (отдельного контейнера)	Материал контейнера	Кол-во	Емкость	Материал контейнера	Кол-во	Емкость	Материал контейнера		
826	Грязинский район	с. Казинка	Таежная	10	-	52.558379	39.733005	6	0,75	металл	0	-	-	0	-	-	нет	-
827	Грязинский район	с. Казинка	Цветочная	1	1	52.532460	39.810203	2	1,10	пластик	0	-	-	0	-	-	нет	-
828	Грязинский район	с. Казинка	Цветочная	43	-	52.528412	39.817764	1	1,10	пластик	0	-	-	0	-	-	нет	-
829	Грязинский район	с. Казинка	Школьная	21	-	52.541096	39.826506	2	1,10	пластик	0	-	-	0	-	-	нет	-
830	Грязинский район	с. Казинка	Школьная	44	-	52.537872	39.830937	2	1,10	пластик	0	-	-	0	-	-	нет	-
831	Грязинский район	с. Казинка	Школьная	49	-	52.538770	39.831792	1	1,10	пластик	0	-	-	0	-	-	нет	-
832	Грязинский район	с. Казинка	Школьная	77	-	52.535342	39.831188	1	1,10	пластик	0	-	-	0	-	-	нет	-
833	Грязинский район	с. Казинка	Школьная	89	-	52.533114	39.831429	2	1,10	пластик	0	-	-	0	-	-	нет	-
834	Грязинский район	с. Казинка	кладбище1	-	-	52.545289	39.808757	0	-	-	0	-	-	1	8	металл	нет	-
835	Грязинский район	с. Казинка	район п. Новая Жизнь	2	а	52.577313	39.716037	4	1,10	пластик	0	-	-	0	-	-	нет	-
836	Грязинский район	с. Казинка	район п. Новая Жизнь	-	-	52.579149	39.721100	2	1,10	пластик	0	-	-	0	-	-	нет	б/о
837	Грязинский район	с. Казинка	район п.Новая Жизнь	-	-	52.621311	39.721246	2	0,75	металл	0	-	-	0	-	-	нет	ГТС
838	Грязинский район	с. Казинка	район п. Новая Жизнь	-	-	52.564687	39.768754	0	-	-	0	-	-	1	8	металл	нет	б/о
839	Грязинский район	с. Казинка	ОЭЗ ППТ "Липецк"	-	-	52.533391	39.777267	1	1,10	пластик	0	-	-	0	-	-	нет	Индезит за
840	Грязинский район	с. Казинка	ОЭЗ ППТ "Липецк"	2	-	52.529908	39.788035	1	1,10	пластик	0	-	-	0	-	-	нет	ЧСЗ КПП
841	Грязинский район	с. Казинка	ОЭЗ ППТ "Липецк"	5	-	52.529427	39.785508	2	1,10	пластик	0	-	-	0	-	-	нет	ЧСЗ
842	Грязинский район	с. Казинка	ОЭЗ ППТ "Липецк"	-	-	52.528957	39.788716	4	1,10	пластик	0	-	-	0	-	-	нет	СэстЛюве
843	Грязинский район	с. Казинка	ОЭЗ ППТ "Липецк"	9	-	52.527780	39.791797	1	0,75	металл	0	-	-	0	-	-	нет	ТриоттЛи
844	Грязинский район	с. Казинка	ОЭЗ ППТ "Липецк"	11	-	52.526020	39.795262	1	1,10	пластик	0	-	-	0	-	-	нет	АлуПро
845	Грязинский район	с. Казинка	ОЭЗ ППТ "Липецк"	12	-	52.526561	39.793400	2	1,10	пластик	0	-	-	0	-	-	нет	АлуПро
846	Грязинский район	с. Казинка	ОЭЗ ППТ "Липецк"	10	-	52.523670	39.787709	4	1,10	пластик	0	-	-	0	-	-	нет	Бекарт
847	Грязинский район	с. Казинка	ОЭЗ ППТ "Липецк"	-	-	52.524149	39.794304	2	1,10	пластик	0	-	-	0	-	-	нет	Бекарт
848	Грязинский район	с. Казинка	ОЭЗ ППТ "Липецк"	13	-	52.522361	39.795034	1	1,10	пластик	0	-	-	0	-	-	нет	Алтаир
849	Грязинский район	с. Казинка	ОЭЗ ППТ "Липецк"	-	-	52.522102	39.799828	2	1,10	пластик	0	-	-	0	-	-	нет	Липецкая
850	Грязинский район	с. Казинка	ОЭЗ ППТ "Липецк"	14	-	52.519783	39.789401	1	1,10	пластик	0	-	-	1	8	металл	нет	ПК
851	Грязинский район	с. Казинка	ОЭЗ ППТ "Липецк"	2	-	52.519589	39.797359	5	1,10	пластик	0	-	-	0	-	-	нет	Стоянка
852	Грязинский район	с. Казинка	ОЭЗ ППТ "Липецк"	-	-	52.519097	39.796645	1	1,10	пластик	0	-	-	0	-	-	нет	Таможня
853	Грязинский район	с. Казинка	ОЭЗ ППТ "Липецк"	16	-	52.517654	39.791957	5	1,10	пластик	0	-	-	0	-	-	нет	Баттерман
854	Грязинский район	с. Казинка	ОЭЗ ППТ "Липецк"	16	а	52.516913	39.79575	1	1,10	пластик	0	-	-	0	-	-	нет	Баттерман
855	Грязинский район	с. Казинка	ОЭЗ ППТ "Липецк"	19	а	52.516254	39.800032	1	1,10	пластик	0	-	-	0	-	-	нет	Пожарная
856	Грязинский район	с. Казинка	ОЭЗ ППТ "Липецк"	2	-	52.516214	39.801985	1	1,10	пластик	0	-	-	0	-	-	нет	Производс
857	Грязинский район	с. Казинка	ОЭЗ ППТ "Липецк"	2	-	52.516800	39.803286	7	1,10	пластик	0	-	-	0	-	-	нет	Главный
858	Грязинский район	с. Казинка	ОЭЗ ППТ "Липецк"	18	-	52.514006	39.798589	3	1,10	пластик	0	-	-	0	-	-	нет	КеминИнд
859	Грязинский район	с. Казинка	ОЭЗ ППТ "Липецк"	20	-	52.511681	39.800855	5	1,10	пластик	0	-	-	0	-	-	нет	Виссманн
860	Грязинский район	с. Казинка	ОЭЗ ППТ "Липецк"	23	-	52.510860	39.812925	2	1,10	пластик	0	-	-	0	-	-	нет	Подстанци
861	Грязинский район	с. Казинка	ОЭЗ ППТ "Липецк"	23	а	52.511600	39.814782	2	1,10	пластик	0	-	-	0	-	-	нет	Подстанци
862	Грязинский район	с. Казинка	ОЭЗ ППТ "Липецк"	-	-	52.509031	39.811175	2	1,10	пластик	0	-	-	0	-	-	нет	Линксесс
863	Грязинский район	с. Казинка	ОЭЗ ППТ "Липецк"	31	-	52.508041	39.817059	5	1,10	пластик	0	-	-	0	-	-	нет	Престорус
864	Грязинский район	с. Казинка	ОЭЗ ППТ "Липецк"	32	-	52.506823	39.815105	3	1,10	пластик	0	-	-	0	-	-	нет	РедалитЩ
865	Грязинский район	с. Казинка	ОЭЗ ППТ "Липецк"	32	2	52.505625	39.814430	3	1,10	пластик	0	-	-	0	-	-	нет	РедалитЩ
866	Грязинский район	с. Казинка	ОЭЗ ППТ "Липецк"	-	-	52.505846	39.817531	1	1,10	пластик	0	-	-	0	-	-	нет	ТКК
867	Грязинский район	с. Казинка	ОЭЗ ППТ "Липецк"	31	-	52.502074	39.829792	2	1,10	пластик	0	-	-	0	-	-	нет	Гражданск
868	Грязинский район	с. Казинка	ОЭЗ ППТ "Липецк"	-	участок	52.503151	39.831498	0	-	-	0	-	-	1	8	металл	нет	Дока
869	Грязинский район	с. Казинка	ОЭЗ ППТ "Липецк"	1	-	52.499648	39.836481	2	1,10	пластик	0	-	-	0	-	-	нет	ООО
870	Грязинский район	с. Казинка	ОЭЗ ППТ "Липецк"	-	-	52.499717	39.837668	2	1,10	пластик	0	-	-	0	-	-	нет	ООО
871	Грязинский район	с. Казинка	ОЭЗ ППТ "Липецк"	-	-	52.500649	39.839492	1	1,10	пластик	0	-	-	0	-	-	нет	ООО
872	Грязинский район	с. Казинка	ОЭЗ ППТ "Липецк"	-	-	52.498060	39.835195	1	1,10	пластик	0	-	-	0	-	-	нет	ООО
873	Грязинский район	с. Казинка	ОЭЗ ППТ "Липецк"	-	-	52.502233	39.833667	1	1,10	пластик	0	-	-	0	-	-	нет	ООО
874	Грязинский район	с. Казинка	ОЭЗ ППТ "Липецк"	-	-	52.498940	39.833249	2	1,10	пластик	0	-	-	0	-	-	нет	Теплосфер
875	Грязинский район	с. Казинка	ОЭЗ ППТ "Липецк"	-	здание 38	52.496983	39.828630	0	-	-	0	-	-	2	8	металл	нет	ООО
876	Грязинский район	с. Казинка	ОЭЗ ППТ "Липецк"	39	-	52.497322	39.839417	1	1,10	пластик	0	-	-	0	-	-	нет	АББ
877	Грязинский район	с. Казинка	ОЭЗ ППТ "Липецк"	40	-	52.494335	39.833539	3	1,10	пластик	0	-	-	0	-	-	нет	Иокохама1
878	Грязинский район	с. Казинка	ОЭЗ ППТ "Липецк"	40	-	52.493205	39.832643	1	1,10	пластик	0	-	-	0	-	-	нет	Иокохама2
879	Грязинский район	с. Казинка	ОЭЗ ППТ "Липецк"	40	-	52.494062	39.831989	1	1,10	пластик	0	-	-	0	-	-	нет	Иокохама3
880	Грязинский район	с. Казинка	ОЭЗ ППТ "Липецк"	40	-	52.494909	39.830166	3	1,10	пластик	0	-	-	0	-	-	нет	Иокохама4

Приложение 2 к приказу управления экологии и природных ресурсов Липецкой области
Приложение А6. Реестр контейнерных площадок (по данным РО) Грязинская зона.

№ п/п	Данные о нахождении мест (площадок) накопления твердых коммунальных отходов							Контейнеры для несортированных отходов			Контейнеры для утилизируемых отходов (раздельный сбор)			Контейнеры для сбора крупногабаритных отходов			Точка бестарного сбора (да/нет)	Примечание
	Муниципальное образование	Населенный пункт	Улица	Дом	Корпус/ Строение	Широта	Долгота	Кол-во	Емкость (отдельного контейнера)	Материал контейнера	Кол-во	Емкость	Материал контейнера	Кол-во	Емкость	Материал контейнера		
881	Грязинский район	с. Казинка	ОЭЗ ППТ "Липецк"	43	-	52.493363	39.846837	5	1,10	пластик	0	-	-	0	-	-	нет	ППГ
882	Грязинский район	с. Казинка	ОЭЗ ППТ "Липецк"	46	-	52.492061	39.841897	4	1,10	пластик	0	-	-	0	-	-	нет	ЛЗТК
883	Грязинский район	с. Казинка	ОЭЗ ППТ "Липецк"	47	-	52.491857	39.847510	5	1,10	пластик	0	-	-	0	-	-	нет	Хоневелл
884	Грязинский район	с. Казинка	ОЭЗ ППТ "Липецк"	19	-	52.488213	39.848292	4	1,10	пластик	0	-	-	0	-	-	нет	Фондиталь
885	Грязинский район	с. Казинка	ОЭЗ ППТ "Липецк"	-	-	52.487206	39.858120	1	1,10	пластик	0	-	-	0	-	-	нет	Эгида1
886	Грязинский район	с. Казинка	ОЭЗ ППТ "Липецк"	-	-	52.488869	39.858804	1	1,10	пластик	0	-	-	0	-	-	нет	Эгида2
887	Грязинский район	с. Казинка	ОЭЗ ППТ "Липецк"	-	-	52.489234	39.861123	3	1,10	пластик	0	-	-	0	-	-	нет	Эгида3
888	Грязинский район	с. Карамышево	50 лет НЛМК	5	-	52.367502	39.474759	1	1,10	пластик	0	-	-	0	-	-	нет	-
889	Грязинский район	с. Карамышево	50 лет НЛМК	11	-	52.367773	39.473156	1	1,10	пластик	0	-	-	0	-	-	нет	-
890	Грязинский район	с. Карамышево	50 лет НЛМК	19	-	52.368047	39.471416	1	1,10	пластик	0	-	-	0	-	-	нет	-
891	Грязинский район	с. Карамышево	50 лет НЛМК	27	-	52.368458	39.468569	1	1,10	пластик	0	-	-	0	-	-	нет	-
892	Грязинский район	с. Карамышево	50 лет НЛМК	37	-	52.368838	39.466109	1	1,10	пластик	0	-	-	0	-	-	нет	-
893	Грязинский район	с. Карамышево	50 лет НЛМК	44	-	52.369589	39.463634	2	1,10	пластик	0	-	-	0	-	-	нет	-
894	Грязинский район	с. Карамышево	50 лет НЛМК	51	-	52.369715	39.459715	1	1,10	пластик	0	-	-	0	-	-	нет	-
895	Грязинский район	с. Карамышево	50 лет НЛМК	58	-	52.369642	39.458700	1	1,10	пластик	0	-	-	0	-	-	нет	-
896	Грязинский район	с. Карамышево	50 лет НЛМК	71	-	52.369431	39.454327	1	1,10	пластик	0	-	-	0	-	-	нет	-
897	Грязинский район	с. Карамышево	Ленина	9	-	52.368804	39.475225	1	1,10	пластик	0	-	-	0	-	-	нет	-
898	Грязинский район	с. Карамышево	Ленина	20	-	52.372042	39.469121	1	1,10	пластик	0	-	-	0	-	-	нет	-
899	Грязинский район	с. Карамышево	Ленина	-	-	52.373623	39.466661	2	1,10	пластик	0	-	-	0	-	-	нет	школа
900	Грязинский район	с. Карамышево	Ленина	45	-	52.372901	39.461833	1	1,10	пластик	0	-	-	0	-	-	нет	-
901	Грязинский район	с. Карамышево	Ленина	82	-	52.371882	39.458106	1	1,10	пластик	0	-	-	0	-	-	нет	-
902	Грязинский район	с. Карамышево	Ленина	83	-	52.370482	39.453248	1	1,10	пластик	0	-	-	0	-	-	нет	-
903	Грязинский район	с. Карамышево	Ленина	100	-	52.369461	39.449970	1	1,10	пластик	0	-	-	0	-	-	нет	-
904	Грязинский район	с. Карамышево	Ленина	122	-	52.368767	39.445447	1	1,10	пластик	0	-	-	0	-	-	нет	-
905	Грязинский район	с. Карамышево	Ленина	134	-	52.368154	39.441613	1	1,10	пластик	0	-	-	0	-	-	нет	-
906	Грязинский район	с. Карамышево	Лесная	7	а	52.366765	39.459441	1	1,10	пластик	0	-	-	0	-	-	нет	-
907	Грязинский район	с. Карамышево	Лесная	19	-	52.365661	39.454154	1	1,10	пластик	0	-	-	0	-	-	нет	-
908	Грязинский район	с. Карамышево	Лесная	35	б	52.364337	39.447898	1	1,10	пластик	0	-	-	0	-	-	нет	-
909	Грязинский район	с. Карамышево	Молодежная	4	-	52.366567	39.471268	1	1,10	пластик	0	-	-	0	-	-	нет	-
910	Грязинский район	с. Карамышево	Молодежная	13	-	52.366950	39.468889	1	1,10	пластик	0	-	-	0	-	-	нет	-
911	Грязинский район	с. Карамышево	Молодежная	22	-	52.367192	39.466582	1	1,10	пластик	0	-	-	0	-	-	нет	-
912	Грязинский район	с. Карамышево	Молодежная	28	-	52.367451	39.465023	1	1,10	пластик	0	-	-	0	-	-	нет	-
913	Грязинский район	с. Карамышево	Молодежная	44	-	52.367997	39.460973	1	1,10	пластик	0	-	-	0	-	-	нет	-
914	Грязинский район	с. Карамышево	Молодежная	50	-	52.367963	39.458532	1	1,10	пластик	0	-	-	0	-	-	нет	-
915	Грязинский район	с. Карамышево	Молодежная	58	-	52.368016	39.456791	1	1,10	пластик	0	-	-	0	-	-	нет	-
916	Грязинский район	с. Карамышево	Молодежная	68	-	52.368596	39.453511	1	1,10	пластик	0	-	-	0	-	-	нет	-
917	Грязинский район	с. Карамышево	Пятилетка	8	а	52.375300	39.508352	1	0,75	металл	0	-	-	0	-	-	нет	-
918	Грязинский район	с. Карамышево	Пятилетка	29	а	52.375135	39.506412	1	0,75	металл	0	-	-	0	-	-	нет	-
919	Грязинский район	с. Карамышево	Пятилетка	57	-	52.373296	39.493611	1	1,10	пластик	0	-	-	0	-	-	нет	-
920	Грязинский район	с. Карамышево	Пятилетка	93	-	52.371303	39.493460	1	1,10	пластик	0	-	-	0	-	-	нет	-
921	Грязинский район	с. Карамышево	Пятилетка	-	-	52.365540	39.485216	0	-	-	0	-	-	1	8	металл	нет	кладбище1
922	Грязинский район	с. Карамышево	Пятилетка	-	-	52.366387	39.484476	0	-	-	0	-	-	1	8	металл	нет	кладбище2
923	Грязинский район	с. Карамышево	Советская	2	а	52.371683	39.468280	1	1,10	пластик	0	-	-	0	-	-	нет	амбулатор
924	Грязинский район	с. Карамышево	Центральная площадь	5	-	52.371287	39.463924	1	1,10	пластик	0	-	-	0	-	-	нет	Каравай
925	Грязинский район	с. Карамышево	Советская	11	-	52.371194	39.464880	4	1,10	пластик	0	-	-	0	-	-	нет	-
926	Грязинский район	с. Карамышево	Центральная	7	-	52.369823	39.469359	1	1,10	пластик	0	-	-	0	-	-	нет	-
927	Грязинский район	с. Карамышево	Центральная	15	-	52.370179	39.467343	1	1,10	пластик	0	-	-	0	-	-	нет	-
928	Грязинский район	с. Ямань	Заречная	1	-	52.387468	39.578551	1	1,10	пластик	0	-	-	0	-	-	нет	-
929	Грязинский район	с. Ямань	Заречная	11	-	52.387153	39.568905	1	1,10	пластик	0	-	-	0	-	-	нет	-
930	Грязинский район	с. Ямань	Заречная	17	-	52.387369	39.566405	1	1,10	пластик	0	-	-	0	-	-	нет	-
931	Грязинский район	с. Ямань	Заречная	43	-	52.388003	39.559106	1	1,10	пластик	0	-	-	0	-	-	нет	-
932	Грязинский район	с. Ямань	Казанская	51	-	52.387746	39.588112	1	1,10	пластик	0	-	-	0	-	-	нет	-
933	Грязинский район	с. Ямань	Казанская	79	-	52.388901	39.582616	1	1,10	пластик	0	-	-	0	-	-	нет	-
934	Грязинский район	с. Ямань	Полевая	19	-	52.391950	39.566960	1	1,10	пластик	0	-	-	0	-	-	нет	-
935	Грязинский район	с. Ямань	Полевая	26	-	52.388320	39.597514	1	0,75	металл	0	-	-	0	-	-	нет	-

Приложение 2 к приказу управления экологии и природных ресурсов Липецкой области
Приложение А6. Реестр контейнерных площадок (по данным РО) Грязинская зона.

№ п/п	Данные о нахождении мест (площадок) накопления твердых коммунальных отходов							Контейнеры для несортированных отходов			Контейнеры для утилизируемых отходов (раздельный сбор)			Контейнеры для сбора крупногабаритных отходов			Точка бестарного сбора (да/нет)	Примечание
	Муниципальное образование	Населенный пункт	Улица	Дом	Корпус/ Строение	Широта	Долгота	Кол-во	Емкость (отдельного контейнера)	Материал контейнера	Кол-во	Емкость	Материал контейнера	Кол-во	Емкость	Материал контейнера		
936	Грязинский район	с. Ямань	Полевая	52	-	52.390279	39.590022	1	1,10	пластик	0	-	-	0	-	-	нет	-
937	Грязинский район	с. Ямань	Сафонова	3	-	52.395574	39.567859	1	1,10	пластик	0	-	-	0	-	-	нет	-
938	Грязинский район	с. Ямань	-	-	-	52.391848	39.553613	0	-	-	0	-	-	1	8	металл	нет	кладбище
939	Грязинский район	х. Семиколенов	Шаталовой	-	-	52.411997	39.600182	1	1,10	пластик	0	-	-	0	-	-	нет	остановка
940	Грязинский район	х. Семиколенов	Шаталовой	15	б	52.414771	39.602985	1	1,10	пластик	0	-	-	0	-	-	нет	-
941	Грязинский район	х. Семиколенов	Шаталовой	28	-	52.416892	39.599804	1	1,10	пластик	0	-	-	0	-	-	нет	-
942	Грязинский район	х. Семиколенов	Шаталовой	-	-	52.420348	39.602891	1	1,10	пластик	0	-	-	0	-	-	нет	у ТП
943	Грязинский район	х. Семиколенов	Шаталовой	37	в	52.418831	39.606130	1	1,10	пластик	0	-	-	0	-	-	нет	-
944	Грязинский район	п. Сухоборье	-	-	-	52.434196	39.514496	1	1,10	пластик	0	-	-	0	-	-	нет	МКД1
945	Грязинский район	п. Сухоборье	ПЛ "Прометей"	1	-	52.431970	39.491795	3	1,10	пластик	0	-	-	0	-	-	нет	-
946	Грязинский район	п. Сухоборье	ПЛ "Прометей"	-	-	52.431885	39.489186	1	0,75	металл	0	-	-	0	-	-	нет	Пожарная
947	Грязинский район	п. Сухоборье	ПЛ "Прометей"	-	-	52.432105	39.483612	6	0,75	металл	0	-	-	0	-	-	нет	лагерь
948	Грязинский район	с. Ямань	Полевая	15	-	52.390753	39.582724	1	1,10	пластик	0	-	-	0	-	-	нет	-
949	Грязинский район	с. Ямань	Казанская	17	-	52.386157	39.593201	1	1,10	пластик	0	-	-	0	-	-	нет	-
950	Грязинский район	с. Княжая Байгора	Асфальтная	8	-	52.376435	40.058197	2	1,10	пластик	0	-	-	0	-	-	нет	-
951	Грязинский район	с. Княжая Байгора	Асфальтная	11	-	52.374826	40.058593	1	1,10	пластик	0	-	-	0	-	-	нет	-
952	Грязинский район	с. Княжая Байгора	Асфальтная	-	-	52.373520	40.059255	1	1,10	пластик	0	-	-	0	-	-	нет	КТП
953	Грязинский район	с. Княжая Байгора	Барская	4	-	52.371289	40.063753	1	1,10	пластик	0	-	-	0	-	-	нет	-
954	Грязинский район	с. Княжая Байгора	Барская	17	а	52.366297	40.063671	1	1,10	пластик	0	-	-	0	-	-	нет	-
955	Грязинский район	с. Княжая Байгора	Б. Советская	1	а	52.382828	40.023022	1	1,10	пластик	0	-	-	0	-	-	нет	мост
956	Грязинский район	с. Княжая Байгора	Б. Советская	3	б	52.384760	40.024036	1	1,10	пластик	0	-	-	0	-	-	нет	-
957	Грязинский район	с. Княжая Байгора	Б. Советская	8	-	52.378426	40.016072	1	1,10	пластик	0	-	-	0	-	-	нет	-
958	Грязинский район	с. Княжая Байгора	Б. Советская	17	а	52.381177	40.019371	1	1,10	пластик	0	-	-	0	-	-	нет	-
959	Грязинский район	с. Княжая Байгора	Б. Советская	31	-	52.379770	40.017631	1	1,10	пластик	0	-	-	0	-	-	нет	-
960	Грязинский район	с. Княжая Байгора	Б. Советская	55	-	52.374116	40.011640	1	1,10	пластик	0	-	-	0	-	-	нет	-
961	Грязинский район	с. Княжая Байгора	Б. Советская	63	-	52.371851	40.009730	1	1,10	пластик	0	-	-	0	-	-	нет	-
962	Грязинский район	с. Княжая Байгора	Ленина	3	-	52.386884	40.038618	1	1,10	пластик	0	-	-	0	-	-	нет	-
963	Грязинский район	с. Княжая Байгора	Ленина	16	-	52.395339	40.035193	1	1,10	пластик	0	-	-	0	-	-	нет	-
964	Грязинский район	с. Княжая Байгора	Ленина	24	-	52.395286	40.039581	1	1,10	пластик	0	-	-	0	-	-	нет	-
965	Грязинский район	с. Княжая Байгора	Луговая	11	-	52.383474	40.012491	1	1,10	пластик	0	-	-	0	-	-	нет	-
966	Грязинский район	с. Княжая Байгора	Луговая	18	-	52.392434	40.008315	1	1,10	пластик	0	-	-	0	-	-	нет	-
967	Грязинский район	с. Княжая Байгора	Луговая	37	-	52.389787	40.013724	1	1,10	пластик	0	-	-	0	-	-	нет	-
968	Грязинский район	с. Княжая Байгора	М. Советская	24	-	52.376680	40.029459	1	1,10	пластик	0	-	-	0	-	-	нет	-
969	Грязинский район	с. Княжая Байгора	Набережная	2	-	52.394214	40.012613	1	1,10	пластик	0	-	-	0	-	-	нет	-
970	Грязинский район	с. Княжая Байгора	Набережная	5	1	52.397245	40.007220	1	1,10	пластик	0	-	-	0	-	-	нет	-
971	Грязинский район	с. Княжая Байгора	Набережная	13	-	52.395822	40.009859	1	1,10	пластик	0	-	-	0	-	-	нет	-
972	Грязинский район	с. Княжая Байгора	Новая	11	-	52.390477	40.023979	2	1,10	пластик	0	-	-	0	-	-	нет	-
973	Грязинский район	с. Княжая Байгора	Новая	23	-	52.394561	40.023870	1	1,10	пластик	0	-	-	0	-	-	нет	-
974	Грязинский район	с. Княжая Байгора	Новая деревня	5	-	52.372649	40.056076	1	1,10	пластик	0	-	-	0	-	-	нет	-
975	Грязинский район	с. Княжая Байгора	кладбище5	-	-	52.389658	40.034670	0	-	-	0	-	-	1	8	металл	нет	-
976	Грязинский район	с. Княжая Байгора	Новая Деревня	43	а	52.379970	40.053271	1	1,10	пластик	0	-	-	0	-	-	нет	-
977	Грязинский район	с. Княжая Байгора	Полевая	3	-	52.386452	40.009338	1	1,10	пластик	0	-	-	0	-	-	нет	-
978	Грязинский район	с. Княжая Байгора	Пролетарская	2	-	52.376083	40.017574	1	1,10	пластик	0	-	-	0	-	-	нет	-
979	Грязинский район	с. Княжая Байгора	Пролетарская	8	-	52.374221	40.020315	1	1,10	пластик	0	-	-	0	-	-	нет	-
980	Грязинский район	с. Княжая Байгора	Пролетарская	14	-	52.367311	40.032431	1	1,10	пластик	0	-	-	0	-	-	нет	-
981	Грязинский район	с. Княжая Байгора	Пролетарская	15	-	52.370419	40.026027	1	1,10	пластик	0	-	-	0	-	-	нет	-
982	Грязинский район	с. Княжая Байгора	Пролетарская	-	-	52.370024	40.024421	1	1,10	пластик	0	-	-	0	-	-	нет	КФХ
983	Грязинский район	с. Княжая Байгора	Пролетарская	-	-	52.370432	40.016712	1	0,75	металл	0	-	-	0	-	-	нет	КФХ
984	Грязинский район	с. Княжая Байгора	Пролетарская	19	-	52.370419	40.026027	1	1,10	пластик	0	-	-	0	-	-	нет	-
985	Грязинский район	с. Княжая Байгора	Пролетарская	39	-	52.365939	40.037931	1	1,10	пластик	0	-	-	0	-	-	нет	-
986	Грязинский район	с. Княжая Байгора	Пушкина	1	а	52.377644	40.012557	1	1,10	пластик	0	-	-	0	-	-	нет	-
987	Грязинский район	с. Княжая Байгора	Сибирь	3	-	52.385593	39.998992	1	1,10	пластик	0	-	-	0	-	-	нет	-
988	Грязинский район	с. Княжая Байгора	Сибирь	26	-	52.392420	40.001306	1	1,10	пластик	0	-	-	0	-	-	нет	-
989	Грязинский район	с. Княжая Байгора	Советская	-	-	52.385072	40.032458	1	1,10	пластик	0	-	-	0	-	-	нет	АТС
990	Грязинский район	с. Княжая Байгора	Советская	-	-	52.383993	40.032214	1	1,10	пластик	0	-	-	0	-	-	нет	магазин у

Приложение 2 к приказу управления экологии и природных ресурсов Липецкой области
Приложение А6. Реестр контейнерных площадок (по данным РО) Грязинская зона.

№ п/п	Данные о нахождении мест (площадок) накопления твердых коммунальных отходов							Контейнеры для несортированных отходов			Контейнеры для утилизируемых отходов (раздельный сбор)			Контейнеры для сбора крупногабаритных отходов			Точка бестарного сбора (да/нет)	Примечание
	Муниципальное образование	Населенный пункт	Улица	Дом	Корпус/ Строение	Широта	Долгота	Кол-во	Емкость (отдельного контейнера)	Материал контейнера	Кол-во	Емкость	Материал контейнера	Кол-во	Емкость	Материал контейнера		
991	Грязинский район	с. Княжая Байгора	Социалистическая	7	-	52.404133	40.008783	1	1,10	пластик	0	-	-	0	-	-	нет	-
992	Грязинский район	с. Княжая Байгора	Социалистическая	13	-	52.400898	40.012657	1	1,10	пластик	0	-	-	0	-	-	нет	-
993	Грязинский район	с. Княжая Байгора	Социалистическая	18	-	52.399075	40.016113	1	1,10	пластик	0	-	-	0	-	-	нет	-
994	Грязинский район	с. Княжая Байгора	Социалистическая	28	-	52.397607	40.019113	1	1,10	пластик	0	-	-	0	-	-	нет	-
995	Грязинский район	с. Княжая Байгора	Средняя	2	б	52.402679	40.003722	1	1,10	пластик	0	-	-	0	-	-	нет	-
996	Грязинский район	с. Княжая Байгора	Средняя	4	-	52.394130	40.017549	1	1,10	пластик	0	-	-	0	-	-	нет	-
997	Грязинский район	с. Княжая Байгора	Средняя	12	2	52.396062	40.013780	1	1,10	пластик	0	-	-	0	-	-	нет	-
998	Грязинский район	с. Княжая Байгора	Щеглова	3	-	52.382787	40.041115	1	1,10	пластик	0	-	-	0	-	-	нет	-
999	Грязинский район	с. Княжая Байгора	Щеглова	17	-	52.377620	40.054066	1	1,10	пластик	0	-	-	0	-	-	нет	-
1000	Грязинский район	с. Княжая Байгора	Щеглова	35	-	52.379691	40.048769	1	1,10	пластик	0	-	-	0	-	-	нет	-
1001	Грязинский район	с. Княжая Байгора	кладбище1	-	-	52.388221	40.035617	0	-	-	0	-	-	1	8	металл	нет	-
1002	Грязинский район	с. Княжая Байгора	кладбище2	-	-	52.387641	40.034468	0	-	-	0	-	-	1	8	металл	нет	-
1003	Грязинский район	с. Княжая Байгора	кладбище3	-	-	52.388165	40.033652	0	-	-	0	-	-	1	8	металл	нет	-
1004	Грязинский район	с. Княжая Байгора	кладбище4	-	-	52.388893	40.033470	0	-	-	0	-	-	1	8	металл	нет	-
1005	Грязинский район	д. Кубань	Восточная	6	-	52.405607	40.123853	1	1,10	пластик	0	-	-	0	-	-	нет	-
1006	Грязинский район	д. Кубань	Дорожная	5	-	52.412084	40.122507	1	1,10	пластик	0	-	-	0	-	-	нет	-
1007	Грязинский район	д. Кубань	Зеленая	1	а	52.406124	40.116231	2	1,10	пластик	0	-	-	0	-	-	нет	-
1008	Грязинский район	д. Кубань	Лесная	1	-	52.408795	40.118096	3	1,10	пластик	0	-	-	0	-	-	нет	у
1009	Грязинский район	д. Кубань	Лесная	2	-	52.406715	40.117660	1	1,10	пластик	0	-	-	0	-	-	нет	-
1010	Грязинский район	д. Кубань	Лесная	17	-	52.409439	40.122209	1	1,10	пластик	0	-	-	0	-	-	нет	-
1011	Грязинский район	д. Кубань	Лесная	-	-	52.410908	40.122787	1	1,10	пластик	0	-	-	0	-	-	нет	школа
1012	Грязинский район	д. Кубань	Лесная	-	-	52.409745	40.121324	1	1,10	пластик	0	-	-	0	-	-	нет	дет. садик
1013	Грязинский район	д. Кубань	Мира	25	-	52.412872	40.123849	2	1,10	пластик	0	-	-	0	-	-	нет	-
1014	Грязинский район	д. Кубань	Новая	7	-	52.411611	40.119321	1	1,10	пластик	0	-	-	0	-	-	нет	-
1015	Грязинский район	д. Кубань	Новая	33	-	52.413113	40.120157	1	1,10	пластик	0	-	-	0	-	-	нет	-
1016	Грязинский район	д. Кубань	Полевая	8	-	52.407966	40.124111	1	1,10	пластик	0	-	-	0	-	-	нет	-
1017	Грязинский район	д. Кубань	Средняя	-	-	52.406116	40.119005	2	1,10	пластик	0	-	-	0	-	-	нет	магазин
1018	Грязинский район	д. Кубань	Степная	6	-	52.413633	40.124911	1	1,10	пластик	0	-	-	0	-	-	нет	-
1019	Грязинский район	д. Кубань	Центральная	5	-	52.404583	40.119977	1	1,10	пластик	0	-	-	0	-	-	нет	-
1020	Грязинский район	д. Кубань	Центральная	17	-	52.403280	40.125655	1	1,10	пластик	0	-	-	0	-	-	нет	-
1021	Грязинский район	Ж.Д. ст. Байгора	Железнодорожная	-	-	52.412092	40.103629	1	1,10	пластик	0	-	-	0	-	-	нет	-
1022	Грязинский район	Ж.Д. ст. Байгора	Центральная	2	-	52.412433	40.100770	1	1,10	пластик	0	-	-	0	-	-	нет	-
1023	Грязинский район	Ж.Д. ст. Байгора	Центральная	10	-	52.410692	40.102951	1	1,10	пластик	0	-	-	0	-	-	нет	-
1024	Грязинский район	Ж.Д. ст. Байгора	Центральная	26	-	52.408223	40.106768	1	1,10	пластик	0	-	-	0	-	-	нет	-
1025	Грязинский район	Ж.Д. ст. Байгора	Центральная	32	-	52.406103	40.110086	1	1,10	пластик	0	-	-	0	-	-	нет	-
1026	Грязинский район	п. Роза	Гагарина	3	а	52.427591	40.124755	1	1,10	пластик	0	-	-	0	-	-	нет	-
1027	Грязинский район	п. Роза	Мира	3	а	52.428541	40.123313	1	1,10	пластик	0	-	-	0	-	-	нет	-
1028	Грязинский район	п. Роза	Советская	1	-	52.427426	40.119254	1	1,10	пластик	0	-	-	0	-	-	нет	-
1029	Грязинский район	п. Роза	Советская	13	-	52.429512	40.120472	1	1,10	пластик	0	-	-	0	-	-	нет	-
1030	Грязинский район	с. Коробовка	26го Партсъезда	18	-	52.334060	40.060978	2	1,10	пластик	0	-	-	0	-	-	нет	напротив
1031	Грязинский район	с. Коробовка	26го Партсъезда	30	-	52.333354	40.061661	1	1,10	пластик	0	-	-	0	-	-	нет	напротив
1032	Грязинский район	с. Коробовка	26го Партсъезда	34	-	52.330506	40.061589	1	1,10	пластик	0	-	-	0	-	-	нет	напротив
1033	Грязинский район	с. Коробовка	Зеленая	7	-	52.331849	40.065046	1	1,10	пластик	0	-	-	0	-	-	нет	напротив
1034	Грязинский район	с. Коробовка	Зеленая	14	-	52.327684	40.066687	1	1,10	пластик	0	-	-	0	-	-	нет	напротив
1035	Грязинский район	с. Падворки	кладбище	-	-	52.338040	40.011460	0	-	-	0	-	-	1	8	металл	нет	-
1036	Грязинский район	с. Коробовка	Зеленая	19	-	52.329226	40.066439	1	1,10	пластик	0	-	-	0	-	-	нет	между
1037	Грязинский район	с. Коробовка	Зеленая	33	-	52.325601	40.066943	1	1,10	пластик	0	-	-	0	-	-	нет	-
1038	Грязинский район	с. Коробовка	Зеленая	34	-	52.323613	40.066934	1	1,10	пластик	0	-	-	0	-	-	нет	-
1039	Грязинский район	с. Коробовка	Лесная	-	-	52.336232	40.056183	1	1,10	пластик	0	-	-	0	-	-	нет	на
1040	Грязинский район	с. Коробовка	Лесная	6	-	52.332657	40.057814	1	1,10	пластик	0	-	-	0	-	-	нет	напротив
1041	Грязинский район	с. Коробовка	Лесная	7	-	52.338488	40.055930	1	1,10	пластик	0	-	-	0	-	-	нет	между
1042	Грязинский район	с. Коробовка	Лесная	14	-	52.330643	40.058779	1	1,10	пластик	0	-	-	0	-	-	нет	-
1043	Грязинский район	с. Коробовка	Лесная	55	-	52.323623	40.060275	1	0,75	металл	0	-	-	0	-	-	нет	напротив
1044	Грязинский район	с. Коробовка	Лесная	-	-	52.328169	40.059821	1	1,10	пластик	0	-	-	0	-	-	нет	столовая
1045	Грязинский район	с. Коробовка	Полевая	8	-	52.334848	40.050297	1	0,75	металл	0	-	-	0	-	-	нет	-

Приложение 2 к приказу управления экологии и природных ресурсов Липецкой области
Приложение А6. Реестр контейнерных площадок (по данным РО) Грязинская зона.

№ п/п	Данные о нахождении мест (площадок) накопления твердых коммунальных отходов							Контейнеры для несортированных отходов			Контейнеры для утилизируемых отходов (раздельный сбор)			Контейнеры для сбора крупногабаритных отходов			Точка бестарного сбора (да/нет)	Примечание
	Муниципальное образование	Населенный пункт	Улица	Дом	Корпус/ Строение	Широта	Долгота	Кол-во	Емкость (отдельного контейнера)	Материал контейнера	Кол-во	Емкость	Материал контейнера	Кол-во	Емкость	Материал контейнера		
1046	Грязинский район	с. Коробовка	-	-	-	52.328671	40.055015	1	0,75	металл	0	-	-	0	-	-	нет	у реки
1047	Грязинский район	с. Коробовка	Школьная	1	-	52.327896	40.063433	1	1,10	пластик	0	-	-	0	-	-	нет	напротив
1048	Грязинский район	с. Коробовка	Школьная	1	а	52.328911	40.061558	1	1,10	пластик	0	-	-	0	-	-	нет	-
1049	Грязинский район	с. Коробовка	Школьная	9	-	52.326345	40.063649	1	1,10	пластик	0	-	-	0	-	-	нет	напротив
1050	Грязинский район	с. Коробовка	Школьная	28	-	52.324665	40.063749	1	1,10	пластик	0	-	-	0	-	-	нет	-
1051	Грязинский район	с. Коробовка	кладбище	-	-	52.329884	40.070259	2	0,75	металл	0	-	-	1	8	металл	нет	-
1052	Грязинский район	с. Падворки	Гагарина	-	-	52.339923	40.016860	1	1,10	пластик	0	-	-	0	-	-	нет	в начале
1053	Грязинский район	с. Падворки	Дальняя	9	-	52.334061	40.028987	1	1,10	пластик	0	-	-	0	-	-	нет	между
1054	Грязинский район	с. Падворки	Дальняя	21	-	52.330314	40.028136	1	1,10	пластик	0	-	-	0	-	-	нет	-
1055	Грязинский район	с. Падворки	Дальняя	27	-	52.327785	40.027061	1	1,10	пластик	0	-	-	0	-	-	нет	между
1056	Грязинский район	с. Падворки	Дальняя	30	-	52.324846	40.025698	1	1,10	пластик	0	-	-	0	-	-	нет	-
1057	Грязинский район	с. Падворки	Колхозная	1	-	52.336348	40.029386	1	0,75	металл	0	-	-	0	-	-	нет	-
1058	Грязинский район	с. Падворки	Колхозная	9	-	52.335252	40.023891	1	1,10	пластик	0	-	-	0	-	-	нет	напротив
1059	Грязинский район	с. Падворки	Колхозная	16	-	52.334699	40.020228	1	1,10	пластик	0	-	-	0	-	-	нет	-
1060	Грязинский район	с. Падворки	Кочетовка	9	-	52.342228	40.027122	1	1,10	пластик	0	-	-	0	-	-	нет	между
1061	Грязинский район	с. Падворки	Кочетовка	10	-	52.341837	40.019064	1	1,10	пластик	0	-	-	0	-	-	нет	-
1062	Грязинский район	с. Падворки	Кочетовка	13	-	52.342050	40.022705	1	1,10	пластик	0	-	-	0	-	-	нет	-
1063	Грязинский район	с. Падворки	Советская	11	-	52.339451	40.027273	1	1,10	пластик	0	-	-	0	-	-	нет	напротив
1064	Грязинский район	с. Падворки	Советская	18	-	52.340183	40.031353	1	1,10	пластик	0	-	-	0	-	-	нет	напротив
1065	Грязинский район	с. Падворки	Советская	21	-	52.338281	40.019658	1	1,10	пластик	0	-	-	0	-	-	нет	-
1066	Грязинский район	п. Красное Знамя	Лесная	-	-	52.307360	40.070941	1	0,75	металл	0	-	-	0	-	-	нет	перекрест
1067	Грязинский район	с. Кузовка	Лесная	12	-	52.448317	39.987384	1	1,10	пластик	0	-	-	0	-	-	нет	-
1068	Грязинский район	с. Кузовка	Лесная	25	-	52.450407	39.985517	1	1,10	пластик	0	-	-	0	-	-	нет	-
1069	Грязинский район	с. Кузовка	Лесная	41	-	52.453880	39.980868	1	1,10	пластик	0	-	-	0	-	-	нет	-
1070	Грязинский район	с. Кузовка	Лесная	55	-	52.457087	39.977710	1	1,10	пластик	0	-	-	0	-	-	нет	-
1071	Грязинский район	с. Кузовка	Лесная	67	-	52.462554	39.976193	1	1,10	пластик	0	-	-	0	-	-	нет	-
1072	Грязинский район	с. Кузовка	Центральная	26	-	52.456597	39.985953	1	1,10	пластик	0	-	-	0	-	-	нет	у КТП
1073	Грязинский район	с. Кузовка	Центральная	50	-	52.453035	39.987022	1	1,10	пластик	0	-	-	0	-	-	нет	у КТП
1074	Грязинский район	д. Зейделевка	Заречная	12	-	52.473514	39.987372	1	1,10	пластик	0	-	-	0	-	-	нет	-
1075	Грязинский район	д. Александровка	Речная	14	-	52.440396	39.984656	1	1,10	пластик	0	-	-	0	-	-	нет	-
1076	Грязинский район	д. Красногорка	Ленина	18	-	52.449202	39.977387	2	1,10	пластик	0	-	-	0	-	-	нет	-
1077	Грязинский район	д. Красногорка	Ленина	26	-	52.453279	39.978946	1	1,10	пластик	0	-	-	0	-	-	нет	развилка
1078	Грязинский район	д. Красногорка	Никольская	21	-	52.445149	39.968114	1	1,10	пластик	0	-	-	0	-	-	нет	развилка
1079	Грязинский район	д. Красногорка	Казанская	1	-	52.445060	39.972182	2	1,10	пластик	0	-	-	0	-	-	нет	-
1080	Грязинский район	д. Красногорка	Казанская	30	-	52.443707	39.966366	1	1,10	пластик	0	-	-	0	-	-	нет	-
1081	Грязинский район	д. Красногорка	Покровская	32	-	52.442903	39.966656	1	1,10	пластик	0	-	-	0	-	-	нет	-
1082	Грязинский район	д. Красногорка	Успенская	1	-	52.443494	39.973131	2	1,10	пластик	0	-	-	0	-	-	нет	-
1083	Грязинский район	д. Красногорка	Успенская	32	-	52.442108	39.967128	1	1,10	пластик	0	-	-	0	-	-	нет	-
1084	Грязинский район	д. Красногорка	Грязинская	34	-	52.441310	39.967482	1	1,10	пластик	0	-	-	0	-	-	нет	-
1085	Грязинский район	д. Красногорка	Липецкая	1	-	52.441904	39.974070	2	1,10	пластик	0	-	-	0	-	-	нет	-
1086	Грязинский район	д. Красногорка	Липецкая	28	-	52.440505	39.968038	1	1,10	пластик	0	-	-	0	-	-	нет	-
1087	Грязинский район	д. Красногорка	Набережная	9	-	52.442539	39.977710	1	1,10	пластик	0	-	-	0	-	-	нет	-
1088	Грязинский район	д. Красногорка	Набережная	20	а	52.445348	39.976185	1	1,10	пластик	0	-	-	0	-	-	нет	-
1089	Грязинский район	д. Красногорка	Набережная	23	а	52.445937	39.973766	2	1,10	пластик	0	-	-	0	-	-	нет	-
1090	Грязинский район	д. Красногорка	Набережная	45	-	52.448445	39.980643	1	1,10	пластик	0	-	-	0	-	-	нет	напротив
1091	Грязинский район	д. Красные Выселки	Гагарина	11	-	52.434401	39.990356	1	1,10	пластик	0	-	-	0	-	-	нет	-
1092	Грязинский район	д. Красные Выселки	Гагарина	22	а	52.429866	39.992198	1	1,10	пластик	0	-	-	0	-	-	нет	-
1093	Грязинский район	д. Красные Выселки	Садовая	9	-	52.420898	39.995394	1	1,10	пластик	0	-	-	0	-	-	нет	-
1094	Грязинский район	п. Светлая Поляна	Авиационная	2	а	52.453040	39.947503	1	1,10	пластик	1	0.9	металл	0	-	-	нет	-
1095	Грязинский район	п. Светлая Поляна	Авиационная	17	-	52.451664	39.943501	1	1,10	пластик	1	0.9	металл	0	-	-	нет	-
1096	Грязинский район	п. Светлая Поляна	Авиационная	42	-	52.449668	39.940026	2	1,10	пластик	1	0.9	металл	0	-	-	нет	-
1097	Грязинский район	п. Светлая Поляна	Авиационная	65	-	52.447770	39.936565	2	1,10	пластик	1	0.9	металл	0	-	-	нет	-
1098	Грязинский район	с. Синявка	Зеленая	2	-	52.431953	40.001330	1	1,10	пластик	0	-	-	0	-	-	нет	-
1099	Грязинский район	с. Синявка	Комсомольская	1	а	52.428112	40.001778	1	1,10	пластик	0	-	-	0	-	-	нет	офис
1100	Грязинский район	с. Синявка	Комсомольская	11	-	52.426191	40.002844	1	1,10	пластик	0	-	-	0	-	-	нет	-

Приложение 2 к приказу управления экологии и природных ресурсов Липецкой области
Приложение А6. Реестр контейнерных площадок (по данным РО) Грязинская зона.

№ п/п	Данные о нахождении мест (площадок) накопления твердых коммунальных отходов							Контейнеры для несортированных отходов			Контейнеры для утилизируемых отходов (раздельный сбор)			Контейнеры для сбора крупногабаритных отходов			Точка бестарного сбора (да/нет)	Примечание
	Муниципальное образование	Населенный пункт	Улица	Дом	Корпус/ Строение	Широта	Долгота	Кол-во	Емкость (отдельного контейнера)	Материал контейнера	Кол-во	Емкость	Материал контейнера	Кол-во	Емкость	Материал контейнера		
1101	Грязинский район	с. Синявка	Комсомольская	21	-	52.422125	40.004117	1	1,10	пластик	0	-	-	0	-	-	нет	-
1102	Грязинский район	с. Синявка	Молодежная	10	-	52.420909	40.004147	2	1,10	пластик	0	-	-	0	-	-	нет	-
1103	Грязинский район	с. Синявка	Пролетарская	13	-	52.419564	40.003197	1	1,10	пластик	0	-	-	0	-	-	нет	-
1104	Грязинский район	с. Синявка	Пролетарская	18	-	52.419521	40.000066	3	1,10	пластик	0	-	-	0	-	-	нет	Агрокомп
1105	Грязинский район	с. Синявка	Пушкина	4	-	52.429986	40.005093	1	1,10	пластик	0	-	-	0	-	-	нет	-
1106	Грязинский район	с. Синявка	Пушкина	11	-	52.427384	40.005516	1	1,10	пластик	0	-	-	0	-	-	нет	-
1107	Грязинский район	с. Синявка	Пушкина	23	-	52.424902	40.005949	1	1,10	пластик	0	-	-	0	-	-	нет	-
1108	Грязинский район	с. Синявка	Советская	-	-	52.420934	40.000030	1	1,10	пластик	0	-	-	0	-	-	нет	поворот на
1109	Грязинский район	с. Синявка	Советская	21	-	52.423850	39.999507	1	1,10	пластик	0	-	-	0	-	-	нет	-
1110	Грязинский район	с. Синявка	Советская	33	-	52.425764	39.998754	1	1,10	пластик	0	-	-	0	-	-	нет	-
1111	Грязинский район	с. Синявка	Советская	51	-	52.429117	39.997967	1	1,10	пластик	0	-	-	0	-	-	нет	КТП
1112	Грязинский район	с. Синявка	Советская	67	-	52.432617	39.996951	1	1,10	пластик	0	-	-	0	-	-	нет	-
1113	Грязинский район	с. Синявка	Советская	90	-	52.436662	39.996549	1	1,10	пластик	0	-	-	0	-	-	нет	-
1114	Грязинский район	с. Синявка	Советская	95	а	52.439155	39.996197	1	0,75	металл	0	-	-	0	-	-	нет	-
1115	Грязинский район	с. Синявка	Центральная площадь	3	-	52.430054	40.000617	1	1,10	пластик	0	-	-	0	-	-	нет	-
1116	Грязинский район	с. Синявка	Центральная площадь	4	-	52.431454	40.000576	1	1,10	пластик	0	-	-	0	-	-	нет	школа
1117	Грязинский район	с. Синявка	Центральная площадь	6	-	52.428689	40.001444	1	1,10	пластик	0	-	-	0	-	-	нет	дет. садик
1118	Грязинский район	с. Синявка	Чапаева	4	-	52.427885	40.008166	1	1,10	пластик	0	-	-	0	-	-	нет	-
1119	Грязинский район	с. Синявка	кладбище	-	-	52.423319	40.009606	0	-	-	0	-	-	1	8	металл	нет	-
1120	Грязинский район	с. Аннино	1 Мая	-	-	52.481458	40.027066	3	1,10	пластик	1	0.9	металл	0	-	-	нет	на въезде
1121	Грязинский район	с. Аннино	1 Мая	-	-	52.476524	40.028362	2	1,10	пластик	0	-	-	0	-	-	нет	в конце у
1122	Грязинский район	с. Аннино	Зеленая	1	-	52.488419	40.006246	1	1,10	пластик	1	0.9	металл	0	-	-	нет	-
1123	Грязинский район	с. Аннино	Зеленая	-	-	52.489637	40.008546	3	1,10	пластик	0	-	-	0	-	-	нет	на
1124	Грязинский район	с. Аннино	Ленина	-	-	52.487745	40.005113	2	1,10	пластик	1	0.9	металл	0	-	-	нет	поворот на
1125	Грязинский район	с. Аннино	Ленина	3	б	52.485348	40.002021	2	1,10	пластик	0	-	-	0	-	-	нет	напротив
1126	Грязинский район	с. Аннино	Луговая	-	-	52.479883	40.034773	2	1,10	пластик	1	0.9	металл	0	-	-	нет	перед
1127	Грязинский район	с. Аннино	Молодежная	9	-	52.480700	40.024598	1	1,10	пластик	0	-	-	0	-	-	нет	напротив
1128	Грязинский район	с. Аннино	Молодежная	-	-	52.482099	40.021757	2	1,10	пластик	0	-	-	0	-	-	нет	в конце
1129	Грязинский район	с. Аннино	Набережная	69	а	52.479236	40.041171	3	1,10	пластик	1	0.9	металл	0	-	-	нет	у клуба
1130	Грязинский район	с. Аннино	Набережная	115	а	52.483572	40.060418	3	1,10	пластик	1	0.9	металл	0	-	-	нет	у
1131	Грязинский район	с. Аннино	Набережная	146	-	52.480012	40.045140	3	1,10	пластик	1	0.9	металл	0	-	-	нет	напротив
1132	Грязинский район	с. Аннино	Набережная	155	-	52.487986	40.068592	3	1,10	пластик	1	0.9	металл	0	-	-	нет	напротив
1133	Грязинский район	с. Аннино	Набережная	183	-	52.491067	40.073538	2	1,10	пластик	1	0.9	металл	0	-	-	нет	у дома
1134	Грязинский район	с. Аннино	Набережная	198	-	52.481791	40.051815	3	1,10	пластик	1	0.9	металл	0	-	-	нет	напротив
1135	Грязинский район	с. Аннино	Набережная	225	-	52.495291	40.079682	3	1,10	пластик	1	0.9	металл	0	-	-	нет	напротив
1136	Грязинский район	с. Аннино	Набережная	252	-	52.487356	40.065895	3	1,10	пластик	1	0.9	металл	0	-	-	нет	поворот на
1137	Грязинский район	с. Аннино	Набережная	338	-	52.496095	40.083009	2	1,10	пластик	1	0.9	металл	0	-	-	нет	у дома
1138	Грязинский район	с. Аннино	Набережная	354	-	52.496039	40.086634	2	1,10	пластик	1	0.9	металл	0	-	-	нет	-
1139	Грязинский район	с. Аннино	Набережная	356	а	52.494836	40.086801	1	1,10	пластик	0	-	-	0	-	-	нет	-
1140	Грязинский район	с. Аннино	Набережная	378	-	52.494549	40.082064	2	1,10	пластик	1	0.9	металл	0	-	-	нет	-
1141	Грязинский район	с. Аннино	Набережная	404	-	52.492065	40.077994	1	1,10	пластик	0	-	-	0	-	-	нет	-
1142	Грязинский район	с. Аннино	Набережная	430	-	52.489434	40.074164	1	1,10	пластик	0	-	-	0	-	-	нет	-
1143	Грязинский район	с. Аннино	Набережная	448	-	52.487096	40.070783	1	1,10	пластик	1	0.9	металл	0	-	-	нет	на углу
1144	Грязинский район	с. Аннино	Парадная	10	-	52.490349	40.000049	3	1,10	пластик	0	-	-	0	-	-	нет	между
1145	Грязинский район	с. Аннино	Парадная	21	а	52.490400	40.002780	2	1,10	пластик	1	0.9	металл	0	-	-	нет	напротив
1146	Грязинский район	с. Аннино	Садовая	-	-	52.487719	40.014743	2	1,10	пластик	1	0.9	металл	0	-	-	нет	перекрест
1147	Грязинский район	с. Аннино	Свободы	-	-	52.489429	39.998378	3	1,10	пластик	1	0.9	металл	0	-	-	нет	поворот
1148	Грязинский район	с. Аннино	Советская	-	-	52.487846	40.009287	3	1,10	пластик	1	0.9	металл	0	-	-	нет	магазин
1149	Грязинский район	с. Аннино	Советская	-	-	52.485392	40.015726	2	1,10	пластик	1	0.9	металл	0	-	-	нет	у
1150	Грязинский район	с. Аннино	Советская	34	-	52.483196	40.022292	2	1,10	пластик	1	0.9	металл	0	-	-	нет	-
1151	Грязинский район	с. Аннино	Социалистическая	3	а	52.486798	40.010596	1	1,10	пластик	1	0.9	металл	0	-	-	нет	-
1152	Грязинский район	с. Аннино	Социалистическая	3	-	52.485862	40.011064	1	1,10	пластик	1	0.9	металл	0	-	-	нет	переулок
1153	Грязинский район	с. Аннино	Чапаева	7	-	52.485140	39.998846	2	1,10	пластик	0	-	-	0	-	-	нет	-
1154	Грязинский район	с. Аннино	Чапаева	-	-	52.484092	40.000050	2	1,10	пластик	0	-	-	0	-	-	нет	в конце
1155	Грязинский район	с. Аннино	кладбище1	-	-	52.486236	40.015516	0	-	-	0	-	-	1	8	металл	нет	-

Приложение 2 к приказу управления экологии и природных ресурсов Липецкой области
Приложение А6. Реестр контейнерных площадок (по данным РО) Грязинская зона.

№ п/п	Данные о нахождении мест (площадок) накопления твердых коммунальных отходов							Контейнеры для несортированных отходов			Контейнеры для утилизируемых отходов (раздельный сбор)			Контейнеры для сбора крупногабаритных отходов			Точка бестарного сбора (да/нет)	Примечание
	Муниципальное образование	Населенный пункт	Улица	Дом	Корпус/ Строение	Широта	Долгота	Кол-во	Емкость (отдельного контейнера)	Материал контейнера	Кол-во	Емкость	Материал контейнера	Кол-во	Емкость	Материал контейнера		
1156	Грязинский район	с. Аннино	кладбище2	-	-	52.487299	40.014895	0	-	-	0	-	-	1	8	металл	нет	-
1157	Грязинский район	с. Аннино	кладбище3	-	-	52.487040	40.017973	0	-	-	0	-	-	1	8	металл	нет	-
1158	Грязинский район	с. Головщино	Лесная	11	-	52.614998	39.865059	1	1,10	пластик	0	-	-	0	-	-	нет	-
1159	Грязинский район	д. Зейделевка	Заречная	10	а	52.482109	39.998654	2	1,10	пластик	0	-	-	0	-	-	нет	напротив
1160	Грязинский район	д. Зейделевка	Заречная	29	-	52.480591	39.994673	2	1,10	пластик	0	-	-	0	-	-	нет	напротив
1161	Грязинский район	д. Зейделевка	Заречная	71	-	52.477121	39.988833	2	1,10	пластик	0	-	-	0	-	-	нет	напротив
1162	Грязинский район	д. Зейделевка	Заречная	89	-	52.475164	39.987692	1	1,10	пластик	0	-	-	0	-	-	нет	-
1163	Грязинский район	д. Зейделевка	Полевая	1	б	52.481125	39.998369	1	1,10	пластик	0	-	-	0	-	-	нет	у ТП
1164	Грязинский район	д. Зейделевка	Полевая	6	-	52.479484	39.996500	2	1,10	пластик	0	-	-	0	-	-	нет	-
1165	Грязинский район	д. Зейделевка	Полевая	-	-	52.477478	39.992656	2	1,10	пластик	0	-	-	0	-	-	нет	у переулка
1166	Грязинский район	д. Зейделевка	-	-	-	52.477899	39.991982	2	1,10	пластик	0	-	-	0	-	-	нет	переулок
1167	Грязинский район	д. Зейделевка	Полевая	31	-	52.474544	39.989343	1	1,10	пластик	0	-	-	0	-	-	нет	от
1168	Грязинский район	д. Колоусовка	Школьная	17	а	52.468976	40.097283	2	1,10	пластик	0	-	-	0	-	-	нет	у
1169	Грязинский район	д. Колоусовка	Полевая	-	-	52.466541	40.100949	1	1,10	пластик	0	-	-	0	-	-	нет	за ручьем
1170	Грязинский район	д. Колоусовка	Школьная	17	-	52.467493	40.095438	1	1,10	пластик	0	-	-	0	-	-	нет	у дома
1171	Грязинский район	д. Колоусовка	Школьная	22	-	52.465180	40.092605	1	0,75	металл	0	-	-	0	-	-	нет	-
1172	Грязинский район	с. Петровка	Асфальтная	-	-	52.488098	40.126067	2	1,10	пластик	0	-	-	0	-	-	нет	напротив
1173	Грязинский район	с. Петровка	Асфальтная	-	-	52.491892	40.126447	2	1,10	пластик	0	-	-	0	-	-	нет	напротив
1174	Грязинский район	с. Петровка	Заречная	2	-	52.480519	40.116171	1	1,10	пластик	0	-	-	0	-	-	нет	-
1175	Грязинский район	с. Петровка	Заречная	14	-	52.483815	40.118787	1	1,10	пластик	0	-	-	0	-	-	нет	в 50м от
1176	Грязинский район	с. Петровка	Заречная	19	-	52.485132	40.120123	2	1,10	пластик	0	-	-	0	-	-	нет	-
1177	Грязинский район	с. Петровка	Заречная	36	-	52.489309	40.119519	2	0,75	металл	0	-	-	0	-	-	нет	перед
1178	Грязинский район	с. Петровка	Ленина	11	-	52.492364	40.128868	2	1,10	пластик	0	-	-	0	-	-	нет	возле
1179	Грязинский район	с. Петровка	Луговая	4	-	52.492262	40.122073	2	0,75	металл	0	-	-	0	-	-	нет	у
1180	Грязинский район	с. Петровка	Полевая	-	-	52.485112	40.125509	2	1,10	пластик	0	-	-	0	-	-	нет	на въезде
1181	Грязинский район	с. Петровка	Садовая	1	а	52.493151	40.128050	1	1,10	пластик	0	-	-	0	-	-	нет	школа
1182	Грязинский район	с. Петровка	Садовая	-	-	52.493843	40.125983	1	1,10	пластик	0	-	-	0	-	-	нет	на
1183	Грязинский район	с. Петровка	б/о Зеленая роща	-	-	52.502991	40.124389	1	0,75	металл	0	-	-	0	-	-	нет	б/о
1184	Грязинский район	с. Петровка	Славы	1	-	52.494675	40.128165	2	1,10	пластик	0	-	-	0	-	-	нет	-
1185	Грязинский район	с. Петровка	Славы	8	1	52.494725	40.132344	1	1,10	пластик	0	-	-	0	-	-	нет	через
1186	Грязинский район	с. Петровка	Шевская	2	-	52.492733	40.132438	2	1,10	пластик	0	-	-	0	-	-	нет	напротив
1187	Грязинский район	с. Ср. Лукавка	Заречная	12	-	52.475865	40.163684	1	1,10	пластик	0	-	-	0	-	-	нет	-
1188	Грязинский район	с. Ср. Лукавка	Заречная	11	-	52.476085	40.167675	1	1,10	пластик	0	-	-	0	-	-	нет	-
1189	Грязинский район	с. Ср. Лукавка	-	-	-	52.478691	40.163203	1	0,75	металл	0	-	-	0	-	-	нет	перекрест
1190	Грязинский район	с. Ср. Лукавка	Луговая	-	-	52.479525	40.167623	1	1,10	пластик	0	-	-	0	-	-	нет	у церкви
1191	Грязинский район	с. Ср. Лукавка	Московская	6	-	52.479142	40.159427	1	0,75	металл	0	-	-	0	-	-	нет	-
1192	Грязинский район	с. Ср. Лукавка	Московская	13	-	52.479172	40.158173	1	0,75	металл	0	-	-	0	-	-	нет	-
1193	Грязинский район	с. Ср. Лукавка	Московская	21	-	52.478050	40.148700	1	0,75	металл	0	-	-	0	-	-	нет	-
1194	Грязинский район	с. Ср. Лукавка	Партизанская	10	-	52.469492	40.167664	1	0,75	металл	0	-	-	0	-	-	нет	-
1195	Грязинский район	с. Ср. Лукавка	Партизанская	21	-	52.467755	40.166848	1	0,75	металл	0	-	-	0	-	-	нет	-
1196	Грязинский район	с. Головщино	Заря Коммунизма	6	-	52.624003	39.896929	1	1,10	пластик	0	-	-	0	-	-	нет	-
1197	Грязинский район	с. Головщино	Заря коммунизма	8	-	52.622599	39.902397	1	1,10	пластик	0	-	-	0	-	-	нет	у
1198	Грязинский район	с. Головщино	Заря коммунизма	31	б	52.623792	39.905105	1	1,10	пластик	0	-	-	0	-	-	нет	-
1199	Грязинский район	с. Головщино	Ильича	1	-	52.617815	39.884142	2	1,10	пластик	0	-	-	0	-	-	нет	на
1200	Грязинский район	с. Головщино	Калинина	7	-	52.612576	39.901690	1	1,10	пластик	0	-	-	0	-	-	нет	-
1201	Грязинский район	с. Головщино	Калинина	12	2	52.613297	39.898229	1	1,10	пластик	0	-	-	0	-	-	нет	-
1202	Грязинский район	с. Головщино	Калинина	14	-	52.616399	39.888216	1	1,10	пластик	0	-	-	0	-	-	нет	-
1203	Грязинский район	с. Головщино	Калинина	21	-	52.615041	39.893362	1	1,10	пластик	0	-	-	0	-	-	нет	-
1204	Грязинский район	с. Головщино	Колхозная	2	-	52.608776	39.902381	1	1,10	пластик	0	-	-	0	-	-	нет	-
1205	Грязинский район	с. Головщино	Колхозная	14	-	52.608962	39.897757	1	1,10	пластик	0	-	-	0	-	-	нет	-
1206	Грязинский район	с. Головщино	Колхозная	20	а	52.610148	39.895383	1	1,10	пластик	0	-	-	0	-	-	нет	в переулке
1207	Грязинский район	с. Головщино	Кооперативная	20	-	52.619391	39.867024	1	1,10	пластик	0	-	-	0	-	-	нет	у ЛЭП
1208	Грязинский район	с. Головщино	М. Горького	2	-	52.621040	39.897541	2	1,10	пластик	0	-	-	0	-	-	нет	-
1209	Грязинский район	с. Головщино	Садовая	34	-	52.622041	39.891054	1	1,10	пластик	0	-	-	0	-	-	нет	-
1210	Грязинский район	с. Головщино	Садовая	54	-	52.620402	39.884769	1	1,10	пластик	0	-	-	0	-	-	нет	у церкви

Приложение 2 к приказу управления экологии и природных ресурсов Липецкой области
Приложение А6. Реестр контейнерных площадок (по данным РО) Грязинская зона.

№ п/п	Данные о нахождении мест (площадок) накопления твердых коммунальных отходов							Контейнеры для несортированных отходов			Контейнеры для утилизируемых отходов (раздельный сбор)			Контейнеры для сбора крупногабаритных отходов			Точка бестарного сбора (да/нет)	Примечание
	Муниципальное образование	Населенный пункт	Улица	Дом	Корпус/ Строение	Широта	Долгота	Кол-во	Емкость (отдельного контейнера)	Материал контейнера	Кол-во	Емкость	Материал контейнера	Кол-во	Емкость	Материал контейнера		
1211	Грязинский район	с. Головщино	Садовая	62	-	52.621783	39.877965	1	1,10	пластик	0	-	-	0	-	-	нет	-
1212	Грязинский район	с. Головщино	пер.Садовый	2	-	52.622416	39.885741	1	1,10	пластик	0	-	-	0	-	-	нет	-
1213	Грязинский район	с. Головщино	Свободная	7	-	52.625323	39.889788	1	1,10	пластик	0	-	-	0	-	-	нет	-
1214	Грязинский район	с. Головщино	Свободная	12	-	52.624647	39.884783	1	1,10	пластик	0	-	-	0	-	-	нет	-
1215	Грязинский район	с. Головщино	Свободная	18	а	52.624669	39.880911	1	1,10	пластик	0	-	-	0	-	-	нет	-
1216	Грязинский район	с. Головщино	Советская	3	-	52.619717	39.878758	1	1,10	пластик	0	-	-	0	-	-	нет	-
1217	Грязинский район	с. Головщино	Советская	10	-	52.618011	39.875803	1	1,10	пластик	0	-	-	0	-	-	нет	через
1218	Грязинский район	с. Головщино	Советская	27	-	52.617084	39.868218	1	1,10	пластик	0	-	-	0	-	-	нет	-
1219	Грязинский район	с. Головщино	Школьная	5	2	52.614603	39.900229	1	1,10	пластик	0	-	-	0	-	-	нет	у
1220	Грязинский район	с. Головщино	Школьная	25	-	52.617796	39.893940	1	1,10	пластик	0	-	-	0	-	-	нет	-
1221	Грязинский район	с. Головщино	Школьная	26	-	52.616734	39.896407	1	1,10	пластик	0	-	-	0	-	-	нет	-
1222	Грязинский район	с. Головщино	Школьная	29	-	52.618985	39.891266	1	1,10	пластик	0	-	-	0	-	-	нет	у КТП
1223	Грязинский район	с. Головщино	кладбище	-	-	52.619976	39.894551	0	-	-	0	-	-	1	8	металл	нет	-
1224	Грязинский район	с. Плеханово	Гагарина	3	-	52.649435	39.823065	1	1,10	пластик	0	-	-	0	-	-	нет	-
1225	Грязинский район	с. Плеханово	Гагарина	21	-	52.651357	39.823698	1	1,10	пластик	0	-	-	0	-	-	нет	-
1226	Грязинский район	с. Плеханово	Гагарина	34	-	52.652308	39.823755	1	1,10	пластик	0	-	-	0	-	-	нет	-
1227	Грязинский район	с. Плеханово	Гагарина	78	-	52.656546	39.823368	1	1,10	пластик	0	-	-	0	-	-	нет	-
1228	Грязинский район	с. Плеханово	Гагарина	88	-	52.658082	39.823797	1	1,10	пластик	0	-	-	0	-	-	нет	разворот
1229	Грязинский район	с. Плеханово	Гагарина	94	-	52.652265	39.828070	1	1,10	пластик	0	-	-	0	-	-	нет	за домом
1230	Грязинский район	с. Плеханово	Корсакова	6	-	52.652374	39.813315	4	1,10	пластик	0	-	-	0	-	-	нет	-
1231	Грязинский район	с. Плеханово	Плеханова	117	а	52.644113	39.831775	1	1,10	пластик	0	-	-	0	-	-	нет	-
1232	Грязинский район	с. Плеханово	Плеханова	125	-	52.646475	39.827866	1	1,10	пластик	0	-	-	0	-	-	нет	-
1233	Грязинский район	с. Плеханово	Плеханова	147	1	52.647577	39.825347	1	1,10	пластик	0	-	-	0	-	-	нет	-
1234	Грязинский район	с. Плеханово	Плеханова	157	-	52.648587	39.822630	2	1,10	пластик	0	-	-	0	-	-	нет	-
1235	Грязинский район	с. Плеханово	Плеханова	171	-	52.649859	39.819396	1	1,10	пластик	0	-	-	0	-	-	нет	-
1236	Грязинский район	с. Плеханово	Плеханова	178	-	52.650677	39.815556	2	1,10	пластик	0	-	-	0	-	-	нет	у
1237	Грязинский район	с. Плеханово	Плеханова	185	-	52.648336	39.813075	3	1,10	пластик	0	-	-	0	-	-	нет	-
1238	Грязинский район	с. Плеханово	Плеханова	202	-	52.651206	39.811278	1	1,10	пластик	0	-	-	0	-	-	нет	-
1239	Грязинский район	с. Плеханово	-	-	-	52.654879	39.819018	2	1,10	пластик	0	-	-	1	8	металл	нет	Пожарный
1240	Грязинский район	с. Плеханово	Солнечная	1	-	52.654359	39.817172	1	1,10	пластик	0	-	-	0	-	-	нет	-
1241	Грязинский район	с. Плеханово	Центральная	1	-	52.650075	39.828196	1	1,10	пластик	0	-	-	0	-	-	нет	-
1242	Грязинский район	с. Плеханово	1 Мая	2	-	52.627439	39.842275	1	1,10	пластик	0	-	-	0	-	-	нет	-
1243	Грязинский район	с. Плеханово	1 Мая	11	-	52.623217	39.841166	1	1,10	пластик	0	-	-	0	-	-	нет	-
1244	Грязинский район	с. Плеханово	8 Марта	13	-	52.634321	39.861786	1	1,10	пластик	0	-	-	0	-	-	нет	-
1245	Грязинский район	с. Плеханово	Воровского	1	2	52.628726	39.860687	1	1,10	пластик	0	-	-	0	-	-	нет	-
1246	Грязинский район	с. Плеханово	Демьяна Бедного	15	-	52.639908	39.826592	1	1,10	пластик	0	-	-	0	-	-	нет	-
1247	Грязинский район	с. Плеханово	Дзержинского	2	-	52.634690	39.842644	1	1,10	пластик	0	-	-	0	-	-	нет	-
1248	Грязинский район	с. Плеханово	Дзержинского	4	а	52.635845	39.842502	1	1,10	пластик	0	-	-	0	-	-	нет	-
1249	Грязинский район	с. Плеханово	Дзержинского	20	-	52.635119	39.842174	1	1,10	пластик	0	-	-	0	-	-	нет	-
1250	Грязинский район	с. Плеханово	Дзержинского	23	-	52.637645	39.843425	1	1,10	пластик	0	-	-	0	-	-	нет	-
1251	Грязинский район	с. Плеханово	Дзержинского	31	-	52.638894	39.843652	1	1,10	пластик	0	-	-	0	-	-	нет	напротив
1252	Грязинский район	с. Плеханово	Дзержинского	38	-	52.638215	39.841545	1	1,10	пластик	0	-	-	0	-	-	нет	напротив
1253	Грязинский район	с. Плеханово	Заречная	9	-	52.644573	39.840562	1	1,10	пластик	0	-	-	0	-	-	нет	-
1254	Грязинский район	с. Плеханово	Заречная	29	-	52.645153	39.847170	1	1,10	пластик	0	-	-	0	-	-	нет	между
1255	Грязинский район	с. Плеханово	Заречная	43	-	52.644780	39.850083	1	1,10	пластик	0	-	-	0	-	-	нет	напротив
1256	Грязинский район	с. Плеханово	Зеленая	1	-	52.632795	39.832605	1	1,10	пластик	0	-	-	0	-	-	нет	-
1257	Грязинский район	с. Плеханово	Зеленая	38	-	52.626556	39.834883	1	1,10	пластик	0	-	-	0	-	-	нет	-
1258	Грязинский район	с. Плеханово	Калинина	1	-	52.624651	39.848446	2	1,10	пластик	0	-	-	0	-	-	нет	-
1259	Грязинский район	с. Плеханово	Калинина	22	-	52.624302	39.845389	1	1,10	пластик	0	-	-	0	-	-	нет	-
1260	Грязинский район	с. Плеханово	Ключи	1	а	52.628500	39.833423	1	1,10	пластик	0	-	-	0	-	-	нет	-
1261	Грязинский район	с. Плеханово	Ключи	7	а	52.630460	39.837184	1	1,10	пластик	0	-	-	0	-	-	нет	-
1262	Грязинский район	с. Плеханово	Красная Звезда	1	-	52.641597	39.835924	1	1,10	пластик	0	-	-	0	-	-	нет	-
1263	Грязинский район	с. Плеханово	Красная Звезда	14	-	52.641923	39.839230	1	1,10	пластик	0	-	-	0	-	-	нет	-
1264	Грязинский район	с. Плеханово	Красная Звезда	35	-	52.641683	39.842038	1	1,10	пластик	0	-	-	0	-	-	нет	-
1265	Грязинский район	с. Плеханово	Красная Звезда	43	-	52.642044	39.846152	1	1,10	пластик	0	-	-	0	-	-	нет	-

Приложение 2 к приказу управления экологии и природных ресурсов Липецкой области
Приложение А6. Реестр контейнерных площадок (по данным РО) Грязинская зона.

№ п/п	Данные о нахождении мест (площадок) накопления твердых коммунальных отходов							Контейнеры для несортированных отходов			Контейнеры для утилизируемых отходов (раздельный сбор)			Контейнеры для сбора крупногабаритных отходов			Точка бестарного сбора (да/нет)	Примечание
	Муниципальное образование	Населенный пункт	Улица	Дом	Корпус/ Строение	Широта	Долгота	Кол-во	Емкость (отдельного контейнера)	Материал контейнера	Кол-во	Емкость	Материал контейнера	Кол-во	Емкость	Материал контейнера		
1266	Грязинский район	с. Плеханово	Красная Звезда	58	-	52.642067	39.849717	1	1,10	пластик	0	-	-	0	-	-	нет	напротив
1267	Грязинский район	с. Плеханово	Ленина	24	-	52.633014	39.842953	2	1,10	пластик	0	-	-	0	-	-	нет	-
1268	Грязинский район	с. Плеханово	Ленина	33	-	52.629117	39.848966	1	1,10	пластик	0	-	-	0	-	-	нет	-
1269	Грязинский район	с. Плеханово	Ленина	34	-	52.631963	39.844240	1	1,10	пластик	0	-	-	0	-	-	нет	напротив
1270	Грязинский район	с. Плеханово	Ленина	43	-	52.628150	39.851050	1	1,10	пластик	0	-	-	0	-	-	нет	-
1271	Грязинский район	с. Плеханово	Ленина	54	-	52.630435	39.845701	1	1,10	пластик	0	-	-	0	-	-	нет	-
1272	Грязинский район	с. Плеханово	Ленина	102	-	52.627276	39.852397	1	1,10	пластик	0	-	-	0	-	-	нет	-
1273	Грязинский район	с. Плеханово	Ленина	112	-	52.626206	39.854183	1	1,10	пластик	0	-	-	0	-	-	нет	-
1274	Грязинский район	с. Плеханово	Ленина	124	-	52.625004	39.855797	1	1,10	пластик	0	-	-	0	-	-	нет	-
1275	Грязинский район	с. Плеханово	Ленина	164	-	52.622162	39.860779	1	1,10	пластик	0	-	-	0	-	-	нет	между
1276	Грязинский район	с. Плеханово	Ленина	194	-	52.620406	39.865328	1	1,10	пластик	0	-	-	0	-	-	нет	-
1277	Грязинский район	с. Плеханово	Лесная	1	-	52.635009	39.836261	2	1,10	пластик	0	-	-	0	-	-	нет	-
1278	Грязинский район	с. Плеханово	Лесная	22	а	52.633059	39.830691	1	1,10	пластик	0	-	-	0	-	-	нет	-
1279	Грязинский район	с. Плеханово	Луговая	1	-	52.646755	39.833958	1	1,10	пластик	0	-	-	0	-	-	нет	у КТП
1280	Грязинский район	с. Плеханово	Луговая	12	-	52.645934	39.832259	1	1,10	пластик	0	-	-	0	-	-	нет	-
1281	Грязинский район	с. Плеханово	М. Горького	1	-	52.629300	39.841778	2	1,10	пластик	0	-	-	0	-	-	нет	-
1282	Грязинский район	с. Плеханово	Межевая	7	-	52.623568	39.858467	1	1,10	пластик	0	-	-	0	-	-	нет	-
1283	Грязинский район	с. Плеханово	Мира	6	-	52.635855	39.847358	2	1,10	пластик	0	-	-	0	-	-	нет	-
1284	Грязинский район	с. Плеханово	Молодежная	18	-	52.639454	39.851242	2	1,10	пластик	0	-	-	0	-	-	нет	-
1285	Грязинский район	с. Плеханово	Молодежная	34	-	52.635808	39.850165	2	1,10	пластик	0	-	-	0	-	-	нет	-
1286	Грязинский район	с. Плеханово	Московка	40	-	52.629765	39.858066	1	1,10	пластик	0	-	-	0	-	-	нет	-
1287	Грязинский район	с. Плеханово	Московка	1	-	52.631587	39.857331	2	1,10	пластик	0	-	-	0	-	-	нет	-
1288	Грязинский район	с. Плеханово	Московка	16	б	52.629541	39.855586	1	1,10	пластик	0	-	-	0	-	-	нет	-
1289	Грязинский район	с. Плеханово	Плеханова	7	-	52.630710	39.866938	1	1,10	пластик	0	-	-	0	-	-	нет	-
1290	Грязинский район	с. Плеханово	Плеханова	22	-	52.631178	39.861878	1	1,10	пластик	0	-	-	0	-	-	нет	-
1291	Грязинский район	с. Плеханово	Плеханова	46	-	52.630385	39.852311	1	1,10	пластик	0	-	-	0	-	-	нет	в переулке
1292	Грязинский район	с. Плеханово	Плеханова	50	-	52.632302	39.852518	1	1,10	пластик	0	-	-	0	-	-	нет	-
1293	Грязинский район	с. Плеханово	Плеханова	76	-	52.637520	39.835162	1	1,10	пластик	0	-	-	0	-	-	нет	-
1294	Грязинский район	с. Плеханово	Плеханова	96	а	52.640831	39.833550	2	1,10	пластик	0	-	-	0	-	-	нет	напротив
1295	Грязинский район	с. Плеханово	Полевая	51	-	52.642519	39.856906	1	1,10	пластик	0	-	-	0	-	-	нет	-
1296	Грязинский район	с. Плеханово	Пролетарская	7	-	52.633906	39.854729	1	1,10	пластик	0	-	-	0	-	-	нет	-
1297	Грязинский район	с. Плеханово	Пролетарская	14	-	52.635819	39.853451	1	1,10	пластик	0	-	-	0	-	-	нет	-
1298	Грязинский район	с. Плеханово	Пролетарская	24	-	52.640251	39.852124	2	1,10	пластик	0	-	-	0	-	-	нет	-
1299	Грязинский район	с. Плеханово	Пролетарская	30	-	52.642453	39.851628	1	1,10	пластик	0	-	-	0	-	-	нет	-
1300	Грязинский район	с. Плеханово	Садовая	1	-	52.619481	39.858247	1	1,10	пластик	0	-	-	0	-	-	нет	-
1301	Грязинский район	с. Плеханово	Садовая	17	-	52.619393	39.853201	1	1,10	пластик	0	-	-	0	-	-	нет	-
1302	Грязинский район	с. Плеханово	Садовая	18	-	52.621693	39.852509	1	1,10	пластик	0	-	-	0	-	-	нет	-
1303	Грязинский район	с. Плеханово	Садовая	50	-	52.625745	39.850452	1	1,10	пластик	0	-	-	0	-	-	нет	-
1304	Грязинский район	с. Плеханово	Сосновая	-	-	52.641958	39.821366	1	1,10	пластик	0	-	-	0	-	-	нет	развилка
1305	Грязинский район	с. Плеханово	Степная	7	-	52.643122	39.817885	1	1,10	пластик	0	-	-	0	-	-	нет	-
1306	Грязинский район	с. Плеханово	Школьный переулок	1	а	52.636476	39.832049	1	1,10	пластик	0	-	-	0	-	-	нет	школа
1307	Грязинский район	с. Плеханово	кладбище1	-	-	52.633636	39.846676	0	-	-	0	-	-	1	8	металл	нет	-
1308	Грязинский район	с. Плеханово	кладбище2	-	-	52.633257	39.848865	0	-	-	0	-	-	1	8	металл	нет	-
1309	Грязинский район	с. Плеханово	кладбище3	-	-	52.634494	39.847182	0	-	-	0	-	-	1	8	металл	нет	-
1310	Грязинский район	с. Сошки	Верхняя	-	-	52.353271	39.646296	1	1,10	пластик	0	-	-	0	-	-	нет	за
1311	Грязинский район	с. Сошки	Верхняя	-	-	52.354243	39.645628	0	-	-	0	-	-	1	8	металл	нет	кладбище1
1312	Грязинский район	с. Сошки	Верхняя	-	-	52.355304	39.647975	0	-	-	0	-	-	1	8	металл	нет	кладбище2
1313	Грязинский район	с. Сошки	Верхняя	19	-	52.357133	39.649046	1	1,10	пластик	0	-	-	0	-	-	нет	-
1314	Грязинский район	с. Сошки	Верхняя	-	-	52.365195	39.660309	1	0,75	металл	0	-	-	0	-	-	нет	перекрест
1315	Грязинский район	с. Сошки	Верхняя	36	д	52.367806	39.664751	1	0,75	металл	0	-	-	0	-	-	нет	-
1316	Грязинский район	с. Сошки	Верхняя	38	б	52.369993	39.668034	1	0,75	металл	0	-	-	0	-	-	нет	-
1317	Грязинский район	с. Сошки	Гагарина	19	-	52.348375	39.658477	1	1,10	пластик	0	-	-	0	-	-	нет	-
1318	Грязинский район	с. Сошки	Гагарина	44	-	52.346627	39.656102	1	1,10	пластик	0	-	-	0	-	-	нет	-
1319	Грязинский район	с. Сошки	Заречная	8	-	52.356577	39.666059	1	1,10	пластик	0	-	-	0	-	-	нет	-
1320	Грязинский район	с. Сошки	Куйбышева	-	-	52.361332	39.665873	2	1,10	пластик	0	-	-	0	-	-	нет	перекрест

Приложение 2 к приказу управления экологии и природных ресурсов Липецкой области
Приложение А6. Реестр контейнерных площадок (по данным РО) Грязинская зона.

№ п/п	Данные о нахождении мест (площадок) накопления твердых коммунальных отходов							Контейнеры для несортированных отходов			Контейнеры для утилизируемых отходов (раздельный сбор)			Контейнеры для сбора крупногабаритных отходов			Точка бестарного сбора (да/нет)	Примечание
	Муниципальное образование	Населенный пункт	Улица	Дом	Корпус/ Строение	Широта	Долгота	Кол-во	Емкость (отдельного контейнера)	Материал контейнера	Кол-во	Емкость	Материал контейнера	Кол-во	Емкость	Материал контейнера		
1321	Грязинский район	с. Сошки	Куйбышева	23	-	52.357385	39.667962	1	1,10	пластик	0	-	-	0	-	-	нет	-
1322	Грязинский район	с. Сошки	Куйбышева	27	-	52.356695	39.668287	1	1,10	пластик	0	-	-	0	-	-	нет	-
1323	Грязинский район	с. Сошки	Куйбышева	43	-	52.354653	39.671472	1	1,10	пластик	0	-	-	0	-	-	нет	-
1324	Грязинский район	с. Сошки	Ленина	20	-	52.369921	39.675890	1	1,10	пластик	0	-	-	0	-	-	нет	-
1325	Грязинский район	с. Сошки	Ленина	34	-	52.368322	39.670097	1	1,10	пластик	0	-	-	0	-	-	нет	-
1326	Грязинский район	с. Сошки	Ленина	52	-	52.365743	39.665583	1	1,10	пластик	0	-	-	0	-	-	нет	-
1327	Грязинский район	с. Сошки	Ленина	60	-	52.363606	39.662638	1	1,10	пластик	0	-	-	0	-	-	нет	у КТП
1328	Грязинский район	с. Сошки	Ленина	74	-	52.361023	39.659189	1	1,10	пластик	0	-	-	0	-	-	нет	-
1329	Грязинский район	с. Сошки	Ленина	111	-	52.358662	39.656153	2	1,10	пластик	0	-	-	0	-	-	нет	-
1330	Грязинский район	с. Сошки	Ленина	116	-	52.353510	39.650031	1	1,10	пластик	0	-	-	0	-	-	нет	-
1331	Грязинский район	с. Сошки	Ленина	118	-	52.351519	39.647015	1	1,10	пластик	0	-	-	0	-	-	нет	Почта
1332	Грязинский район	с. Сошки	Ленина	132	-	52.367708	39.646523	1	1,10	пластик	0	-	-	0	-	-	нет	-
1333	Грязинский район	с. Сошки	Ленина	139	-	52.355277	39.652221	1	1,10	пластик	0	-	-	0	-	-	нет	-
1334	Грязинский район	с. Сошки	Ленина	148	-	52.349080	39.639015	1	1,10	пластик	0	-	-	0	-	-	нет	-
1335	Грязинский район	с. Сошки	Ленина	156	-	52.348530	39.633550	1	1,10	пластик	0	-	-	0	-	-	нет	-
1336	Грязинский район	с. Сошки	Ленина	162	-	52.348379	39.630350	1	1,10	пластик	0	-	-	0	-	-	нет	-
1337	Грязинский район	с. Сошки	Ленина	182	-	52.348742	39.624667	1	1,10	пластик	0	-	-	0	-	-	нет	-
1338	Грязинский район	с. Сошки	Ленина	200	-	52.349783	39.620866	1	1,10	пластик	0	-	-	0	-	-	нет	у КТП
1339	Грязинский район	с. Сошки	Ленина	228	-	52.350889	39.612422	1	1,10	пластик	0	-	-	0	-	-	нет	-
1340	Грязинский район	с. Сошки	Ленина	261	-	52.350496	39.607765	1	1,10	пластик	0	-	-	0	-	-	нет	-
1341	Грязинский район	с. Сошки	Липовая	9	-	52.348331	39.664835	1	1,10	пластик	0	-	-	0	-	-	нет	-
1342	Грязинский район	с. Сошки	Липовая	13	-	52.344594	39.666426	1	1,10	пластик	0	-	-	0	-	-	нет	-
1343	Грязинский район	с. Сошки	Луговая	7	-	52.366131	39.682302	1	1,10	пластик	0	-	-	0	-	-	нет	-
1344	Грязинский район	с. Сошки	Мелякова	25	-	52.348604	39.616429	1	1,10	пластик	0	-	-	0	-	-	нет	-
1345	Грязинский район	с. Сошки	Мелякова	32	-	52.349129	39.612580	1	1,10	пластик	0	-	-	0	-	-	нет	-
1346	Грязинский район	с. Сошки	Мира	1	-	52.359660	39.651557	1	1,10	пластик	0	-	-	0	-	-	нет	-
1347	Грязинский район	с. Сошки	Мира	2	-	52.358849	39.652010	1	1,10	пластик	0	-	-	0	-	-	нет	-
1348	Грязинский район	с. Сошки	Мира	10	а	52.360348	39.654195	1	1,10	пластик	0	-	-	0	-	-	нет	-
1349	Грязинский район	с. Сошки	Мира	19	-	52.361599	39.655976	1	1,10	пластик	0	-	-	0	-	-	нет	-
1350	Грязинский район	с. Сошки	Мира	42	-	52.363370	39.658850	1	1,10	пластик	0	-	-	0	-	-	нет	-
1351	Грязинский район	с. Сошки	Молодежная	5	-	52.346664	39.623340	1	1,10	пластик	0	-	-	0	-	-	нет	-
1352	Грязинский район	с. Сошки	Молодежная	21	-	52.344911	39.622303	1	1,10	пластик	0	-	-	0	-	-	нет	-
1353	Грязинский район	с. Сошки	Нижняя	6	-	52.352257	39.652068	1	1,10	пластик	0	-	-	0	-	-	нет	-
1354	Грязинский район	с. Сошки	Нижняя	9	-	52.354419	39.653895	1	1,10	пластик	0	-	-	0	-	-	нет	-
1355	Грязинский район	с. Сошки	Нижняя	26	-	52.350054	39.646356	1	1,10	пластик	0	-	-	0	-	-	нет	между
1356	Грязинский район	с. Сошки	Нижняя	39	-	52.351007	39.650612	1	1,10	пластик	0	-	-	0	-	-	нет	-
1357	Грязинский район	с. Сошки	Нижняя	97	-	52.346613	39.630254	1	1,10	пластик	0	-	-	0	-	-	нет	-
1358	Грязинский район	с. Сошки	Пушкина	7	а	52.359342	39.672707	1	1,10	пластик	0	-	-	0	-	-	нет	-
1359	Грязинский район	с. Сошки	Пушкина	29	-	52.360237	39.675939	1	1,10	пластик	0	-	-	0	-	-	нет	-
1360	Грязинский район	с. Сошки	Пушкина	53	-	52.361119	39.680230	1	1,10	пластик	0	-	-	0	-	-	нет	-
1361	Грязинский район	с. Сошки	Пушкина	54	-	52.362009	39.692925	1	1,10	пластик	0	-	-	0	-	-	нет	-
1362	Грязинский район	с. Сошки	Пушкина	65	-	52.361730	39.683701	1	1,10	пластик	0	-	-	0	-	-	нет	-
1363	Грязинский район	с. Сошки	Пушкина	85	-	52.362305	39.687676	1	1,10	пластик	0	-	-	0	-	-	нет	-
1364	Грязинский район	с. Сошки	Рабочая	2	-	52.360956	39.650274	1	1,10	пластик	0	-	-	0	-	-	нет	-
1365	Грязинский район	с. Сошки	Рабочая	6	-	52.362142	39.653476	1	1,10	пластик	0	-	-	0	-	-	нет	-
1366	Грязинский район	с. Сошки	Садовая	16	а	52.368541	39.661393	1	1,10	пластик	0	-	-	0	-	-	нет	-
1367	Грязинский район	с. Сошки	Советская	10	-	52.364157	39.647557	1	1,10	пластик	0	-	-	0	-	-	нет	-
1368	Грязинский район	с. Сошки	Советская	4	-	52.366675	39.647444	1	1,10	пластик	0	-	-	0	-	-	нет	-
1369	Грязинский район	с. Сошки	Советская	22	а	52.360385	39.649273	1	1,10	пластик	0	-	-	0	-	-	нет	-
1370	Грязинский район	с. Сошки	Советская	-	-	52.355551	39.656526	1	1,10	пластик	0	-	-	0	-	-	нет	перекрест
1371	Грязинский район	с. Сошки	Советская	-	-	52.351455	39.666257	1	1,10	пластик	0	-	-	0	-	-	нет	перекрест
1372	Грязинский район	с. Сошки	Советская	-	-	52.352291	39.663588	1	1,10	пластик	0	-	-	0	-	-	нет	перекрест
1373	Грязинский район	с. Сошки	Советская	-	-	52.353508	39.661188	1	1,10	пластик	0	-	-	0	-	-	нет	перекрест
1374	Грязинский район	с. Сошки	Советская	28	-	52.350152	39.670380	1	1,10	пластик	0	-	-	0	-	-	нет	-
1375	Грязинский район	с. Сошки	Советская	38	-	52.349230	39.675633	1	1,10	пластик	0	-	-	0	-	-	нет	-

Приложение 2 к приказу управления экологии и природных ресурсов Липецкой области
Приложение А6. Реестр контейнерных площадок (по данным РО) Грязинская зона.

№ п/п	Данные о нахождении мест (площадок) накопления твердых коммунальных отходов							Контейнеры для несортированных отходов			Контейнеры для утилизируемых отходов (раздельный сбор)			Контейнеры для сбора крупногабаритных отходов			Точка бестарного сбора (да/нет)	Примечание
	Муниципальное образование	Населенный пункт	Улица	Дом	Корпус/ Строение	Широта	Долгота	Кол-во	Емкость (отдельного контейнера)	Материал контейнера	Кол-во	Емкость	Материал контейнера	Кол-во	Емкость	Материал контейнера		
1376	Грязинский район	с. Сошки	Советская	54	-	52.348731	39.682667	1	1,10	пластик	0	-	-	0	-	-	нет	-
1377	Грязинский район	с. Сошки	Советская	55	-	52.348542	39.686635	1	1,10	пластик	0	-	-	0	-	-	нет	-
1378	Грязинский район	с. Сошки	Фролова	1	-	52.347760	39.621820	1	1,10	пластик	0	-	-	0	-	-	нет	-
1379	Грязинский район	с. Сошки	Фролова	14	-	52.345114	39.619056	1	1,10	пластик	0	-	-	0	-	-	нет	-
1380	Грязинский район	с. Сошки	Ягодная	-	-	52.369688	39.682872	1	1,10	пластик	0	-	-	0	-	-	нет	перекрест
1381	Грязинский район	с. Сошки	Ягодная	8	-	52.368029	39.678729	1	1,10	пластик	0	-	-	0	-	-	нет	-
1382	Грязинский район	с. Сошки	Ягодная	17	-	52.363443	39.668715	1	1,10	пластик	0	-	-	0	-	-	нет	-
1383	Грязинский район	с. Сошки	Ягодная	20	-	52.366651	39.673252	1	1,10	пластик	0	-	-	0	-	-	нет	-
1384	Грязинский район	с. Сошки	ПСХ ЛТЗ	-	-	52.347342	39.705975	1	1,10	пластик	0	-	-	0	-	-	нет	школа
1385	Грязинский район	с. Сошки	ПСХ ЛТЗ Березовая	21	-	52.344135	39.702714	1	1,10	пластик	0	-	-	0	-	-	нет	-
1386	Грязинский район	с. Сошки	ПСХ ЛТЗ Березовая	29	-	52.345343	39.703306	1	1,10	пластик	0	-	-	0	-	-	нет	-
1387	Грязинский район	с. Сошки	ПСХ ЛТЗ Есенина	-	-	52.345971	39.707509	2	1,10	пластик	0	-	-	0	-	-	нет	у КТП пер.
1388	Грязинский район	с. Сошки	ПСХ ЛТЗ Есенина	24	-	52.344024	39.706492	1	1,10	пластик	0	-	-	0	-	-	нет	-
1389	Грязинский район	с. Сошки	ПСХ ЛТЗ Центральная	1	-	52.346991	39.710087	1	1,10	пластик	0	-	-	0	-	-	нет	-
1390	Грязинский район	с. Сошки	ПСХ ЛТЗ Центральная	13	-	52.344919	39.708982	1	1,10	пластик	0	-	-	0	-	-	нет	-
1391	Грязинский район	с. Сошки	ПСХ ЛТЗ Школьная	2	-	52.345324	39.705286	1	1,10	пластик	0	-	-	0	-	-	нет	-
1392	Грязинский район	с. Сошки	ПСХ ЛТЗ Школьная	14	-	52.342961	39.703945	1	1,10	пластик	0	-	-	0	-	-	нет	-
1393	Грязинский район	с. Сошки	ПСХ ЛТЗ Школьная	25	а	52.346159	39.705627	1	1,10	пластик	0	-	-	0	-	-	нет	-
1394	Грязинский район	п. свх. Прибытковский	19й Съезд ВЛКСМ	1	-	52.415137	39.833176	2	1,10	пластик	0	-	-	0	-	-	нет	-
1395	Грязинский район	п. свх. Прибытковский	19й Съезд ВЛКСМ	12	-	52.412539	39.830468	1	1,10	пластик	0	-	-	0	-	-	нет	-
1396	Грязинский район	п. свх. Прибытковский	60 лет СССР	2	-	52.416403	39.832095	2	1,10	пластик	0	-	-	0	-	-	нет	напротив
1397	Грязинский район	п. свх. Прибытковский	60 лет СССР	6	-	52.416060	39.830531	1	1,10	пластик	0	-	-	0	-	-	нет	ДК
1398	Грязинский район	п. свх. Прибытковский	60 лет СССР	15	-	52.414416	39.829958	2	1,10	пластик	0	-	-	0	-	-	нет	напротив
1399	Грязинский район	п. свх. Прибытковский	Лесная	-	-	52.419168	39.829258	3	1,10	пластик	0	-	-	0	-	-	нет	перекрест
1400	Грязинский район	п. свх. Прибытковский	Лесная	27	-	52.421582	39.823984	2	1,10	пластик	0	-	-	0	-	-	нет	напротив
1401	Грязинский район	п. свх. Прибытковский	Садовая	5	-	52.423350	39.829236	2	1,10	пластик	0	-	-	0	-	-	нет	напротив
1402	Грязинский район	п. свх. Прибытковский	Советская	11	-	52.419862	39.821691	1	1,10	пластик	0	-	-	0	-	-	нет	напротив
1403	Грязинский район	п. свх. Прибытковский	Спортивная	8	-	52.421082	39.831616	1	1,10	пластик	0	-	-	0	-	-	нет	напротив
1404	Грязинский район	п. свх. Прибытковский	Школьная	2	а	52.416811	39.833757	1	1,10	пластик	0	-	-	0	-	-	нет	школа
1405	Грязинский район	п. свх. Прибытковский	Юбилейная	1	-	52.414557	39.825880	1	1,10	пластик	0	-	-	0	-	-	нет	на
1406	Грязинский район	п. свх. Прибытковский	Юбилейная	18	а	52.416485	39.830137	1	1,10	пластик	0	-	-	0	-	-	нет	дет. Садик
1407	Грязинский район	п. свх. Прибытковский	Юбилейная	7	-	52.415797	39.826852	1	1,10	пластик	0	-	-	0	-	-	нет	напротив
1408	Грязинский район	п. свх. Прибытковский	Юбилейная	17	-	52.417200	39.827996	2	1,10	пластик	0	-	-	0	-	-	нет	напротив
1409	Грязинский район	п. свх. Прибытковский	кладбище	-	-	52.425026	39.829098	0	-	-	0	-	-	1	8	металл	нет	кладбище
1410	Грязинский район	сз Красная Дубрава	Зеленая	12	-	52.430819	39.861441	2	1,10	пластик	1	0.9	металл	0	-	-	нет	-
1411	Грязинский район	сз Красная Дубрава	Зеленая	20	-	52.432055	39.859029	1	1,10	пластик	1	0.9	металл	0	-	-	нет	-
1412	Грязинский район	сз Красная Дубрава	Зеленая	26	-	52.432576	39.857636	1	1,10	пластик	1	0.9	металл	0	-	-	нет	-
1413	Грязинский район	сз Красная Дубрава	Лесная	1	-	52.433505	39.855556	2	1,10	пластик	1	0.9	металл	0	-	-	нет	-
1414	Грязинский район	сз Красная Дубрава	Лесная	13	-	52.432497	39.854037	2	1,10	пластик	0	-	-	0	-	-	нет	-
1415	Грязинский район	сз Красная Дубрава	Молодежная	2	-	52.431845	39.865544	1	1,10	пластик	0	-	-	0	-	-	нет	-
1416	Грязинский район	сз Красная Дубрава	Молодежная	19	-	52.433917	39.860926	2	1,10	пластик	0	-	-	0	-	-	нет	напротив
1417	Грязинский район	сз Красная Дубрава	Молодежная	22	-	52.435016	39.857949	1	1,10	пластик	0	-	-	0	-	-	нет	за домом
1418	Грязинский район	сз Красная Дубрава	Садовая	1	-	52.434656	39.853928	2	1,10	пластик	1	0.9	металл	0	-	-	нет	-
1419	Грязинский район	сз Красная Дубрава	Садовая	11	-	52.432964	39.851627	1	1,10	пластик	0	-	-	0	-	-	нет	-
1420	Грязинский район	с. Телелюй	Кооперативная	1	-	52.391127	39.908425	1	0,75	металл	0	-	-	0	-	-	нет	-
1421	Грязинский район	с. Телелюй	Кооперативная	7	-	52.389757	39.909201	1	1,10	пластик	0	-	-	0	-	-	нет	напротив
1422	Грязинский район	с. Телелюй	Кооперативная	14	-	52.387747	39.910588	1	1,10	пластик	0	-	-	0	-	-	нет	напротив
1423	Грязинский район	с. Телелюй	Кооперативная	27	-	52.385793	39.911619	1	1,10	пластик	0	-	-	0	-	-	нет	напротив
1424	Грязинский район	с. Телелюй	Николаева	14	-	52.383558	39.902089	1	1,10	пластик	0	-	-	0	-	-	нет	-
1425	Грязинский район	с. Телелюй	Первомайская	1	-	52.384170	39.908762	1	1,10	пластик	0	-	-	0	-	-	нет	-
1426	Грязинский район	с. Телелюй	Первомайская	9	-	52.382847	39.906317	1	1,10	пластик	0	-	-	0	-	-	нет	-
1427	Грязинский район	с. Телелюй	Первомайская	13	-	52.380544	39.902395	1	1,10	пластик	0	-	-	0	-	-	нет	-
1428	Грязинский район	с. Телелюй	-	-	-	52.377622	39.898422	1	1,10	пластик	0	-	-	0	-	-	нет	перекрест
1429	Грязинский район	с. Телелюй	Садовая	3	-	52.383703	39.896482	1	1,10	пластик	0	-	-	0	-	-	нет	между
1430	Грязинский район	с. Телелюй	Советская	16	-	52.388977	39.922221	1	1,10	пластик	0	-	-	0	-	-	нет	-

Приложение 2 к приказу управления экологии и природных ресурсов Липецкой области
Приложение А6. Реестр контейнерных площадок (по данным РО) Грязинская зона.

№ п/п	Данные о нахождении мест (площадок) накопления твердых коммунальных отходов							Контейнеры для несортированных отходов			Контейнеры для утилизируемых отходов (раздельный сбор)			Контейнеры для сбора крупногабаритных отходов			Точка бестарного сбора (да/нет)	Примечание
	Муниципальное образование	Населенный пункт	Улица	Дом	Корпус/ Строение	Широта	Долгота	Кол-во	Емкость (отдельного контейнера)	Материал контейнера	Кол-во	Емкость	Материал контейнера	Кол-во	Емкость	Материал контейнера		
1431	Грязинский район	д. Макрушина	Железнодорожная	12	-	52.411299	39.848850	1	1,10	пластик	0	-	-	0	-	-	нет	-
1432	Грязинский район	д. Макрушина	Железнодорожная	15	-	52.409178	39.846108	1	0,75	металл	0	-	-	0	-	-	нет	-
1433	Грязинский район	д. Макрушина	Железнодорожная	2	-	52.412948	39.850246	1	1,10	пластик	0	-	-	0	-	-	нет	-
1434	Грязинский район	Ж.Д. ст. Прибытково	-	-	-	52.411470	39.845459	2	1,10	пластик	0	-	-	0	-	-	нет	Ж.Д. ст.
1435	Грязинский район	Ж.Д. ст. Прибытково	-	-	-	52.410449	39.844187	2	1,10	пластик	0	-	-	0	-	-	нет	Ж.Д. ст.
1436	Грязинский район	Ж.Д. ст. Прибытково	-	-	-	52.409401	39.842979	2	1,10	пластик	0	-	-	0	-	-	нет	Ж.Д. ст.
1437	Грязинский район	с. Фащевка	8 Марта	1	а	52.469146	39.716308	1	1,10	пластик	0	-	-	0	-	-	нет	-
1438	Грязинский район	с. Фащевка	8 Марта	4	-	52.470995	39.715033	1	0,75	металл	0	-	-	0	-	-	нет	-
1439	Грязинский район	с. Фащевка	27го Партсъезда	14	-	52.461589	39.710227	2	1,10	пластик	0	-	-	0	-	-	нет	-
1440	Грязинский район	с. Фащевка	Березовая	11	-	52.461256	39.712327	2	1,10	пластик	0	-	-	0	-	-	нет	-
1441	Грязинский район	с. Фащевка	Березовая	34	-	52.464808	39.719762	1	1,10	пластик	0	-	-	0	-	-	нет	-
1442	Грязинский район	с. Фащевка	Березовая	45	а	52.462679	39.714604	1	1,10	пластик	0	-	-	0	-	-	нет	-
1443	Грязинский район	с. Фащевка	-	-	-	52.461742	39.696417	1	1,10	пластик	0	-	-	0	-	-	нет	заправка
1444	Грязинский район	с. Фащевка	Ленина	42	-	52.455873	39.704547	1	1,10	пластик	1	0.9	металл	0	-	-	нет	-
1445	Грязинский район	с. Фащевка	Ленина	60	-	52.455062	39.706054	2	1,10	пластик	0	-	-	0	-	-	нет	-
1446	Грязинский район	с. Фащевка	Ленина	86	-	52.453076	39.709703	1	1,10	пластик	0	-	-	0	-	-	нет	-
1447	Грязинский район	с. Фащевка	Ленина	106	-	52.452481	39.713690	3	1,10	пластик	1	0.9	металл	0	-	-	нет	-
1448	Грязинский район	с. Фащевка	Ленина	113	-	52.446757	39.724430	1	1,10	пластик	0	-	-	0	-	-	нет	-
1449	Грязинский район	с. Фащевка	Ленина	127	-	52.445508	39.728574	2	1,10	пластик	0	-	-	0	-	-	нет	-
1450	Грязинский район	с. Фащевка	Ленина	132	-	52.451019	39.717591	1	1,10	пластик	0	-	-	0	-	-	нет	-
1451	Грязинский район	с. Фащевка	Ленина	152	-	52.449284	39.720577	3	1,10	пластик	0	-	-	0	-	-	нет	-
1452	Грязинский район	с. Фащевка	Ленина	155	-	52.442354	39.735111	1	1,10	пластик	0	-	-	0	-	-	нет	-
1453	Грязинский район	с. Фащевка	Ленина	167	б	52.442028	39.740420	3	1,10	пластик	0	-	-	0	-	-	нет	-
1454	Грязинский район	с. Фащевка	Ленина	220	-	52.444399	39.730656	2	1,10	пластик	0	-	-	0	-	-	нет	-
1455	Грязинский район	с. Фащевка	Лесная	1	-	52.460323	39.697324	0	-	-	0	-	-	1	8	металл	нет	Маг.
1456	Грязинский район	с. Фащевка	Лесная	1	в	52.462238	39.699704	2	1,10	пластик	1	0.9	металл	0	-	-	нет	-
1457	Грязинский район	с. Фащевка	Лесная	17	-	52.467136	39.715098	1	1,10	пластик	0	-	-	0	-	-	нет	-
1458	Грязинский район	с. Фащевка	Лесная	39	-	52.468994	39.720607	1	1,10	пластик	0	-	-	0	-	-	нет	-
1459	Грязинский район	с. Фащевка	Лесная	55	-	52.469572	39.722471	1	1,10	пластик	0	-	-	0	-	-	нет	-
1460	Грязинский район	с. Фащевка	Лесная	64	-	52.463420	39.702169	2	1,10	пластик	0	-	-	0	-	-	нет	-
1461	Грязинский район	с. Фащевка	Лесная	82	-	52.464922	39.705975	2	1,10	пластик	0	-	-	0	-	-	нет	-
1462	Грязинский район	с. Фащевка	Лесная	104	-	52.466102	39.709296	2	1,10	пластик	0	-	-	0	-	-	нет	-
1463	Грязинский район	с. Фащевка	Лесная	122	-	52.466784	39.711478	1	1,10	пластик	0	-	-	0	-	-	нет	-
1464	Грязинский район	с. Фащевка	Лесная	144	-	52.467837	39.716905	2	1,10	пластик	0	-	-	0	-	-	нет	-
1465	Грязинский район	с. Фащевка	Лесная	185	-	52.482500	39.747443	1	1,10	пластик	0	-	-	0	-	-	нет	-
1466	Грязинский район	с. Фащевка	Лесная	188	-	52.470891	39.726267	1	1,10	пластик	0	-	-	0	-	-	нет	-
1467	Грязинский район	с. Фащевка	Лесная	196	-	52.471292	39.728778	1	1,10	пластик	0	-	-	0	-	-	нет	-
1468	Грязинский район	с. Фащевка	Лесная	197	-	52.485000	39.750132	2	1,10	пластик	0	-	-	0	-	-	нет	-
1469	Грязинский район	с. Фащевка	Лесная	226	-	52.472835	39.732339	1	1,10	пластик	0	-	-	0	-	-	нет	-
1470	Грязинский район	с. Фащевка	Лесная	250	-	52.473881	39.737970	2	1,10	пластик	0	-	-	0	-	-	нет	-
1471	Грязинский район	с. Фащевка	Лесная	294	-	52.476459	39.740835	2	1,10	пластик	0	-	-	0	-	-	нет	-
1472	Грязинский район	с. Фащевка	Лесная	330	-	52.480372	39.745448	2	1,10	пластик	0	-	-	0	-	-	нет	-
1473	Грязинский район	с. Фащевка	Лесная	350	-	52.481585	39.754257	2	1,10	пластик	0	-	-	0	-	-	нет	-
1474	Грязинский район	с. Фащевка	Молодежная	36	-	52.447078	39.742262	2	1,10	пластик	0	-	-	0	-	-	нет	-
1475	Грязинский район	с. Фащевка	Молодежная	42	-	52.446133	39.741616	2	1,10	пластик	0	-	-	0	-	-	нет	-
1476	Грязинский район	с. Фащевка	Октябрьская	1	-	52.457402	39.699250	1	1,10	пластик	1	0.9	металл	0	-	-	нет	-
1477	Грязинский район	с. Фащевка	Октябрьская	9	-	52.458592	39.700378	2	1,10	пластик	0	-	-	0	-	-	нет	-
1478	Грязинский район	с. Фащевка	Октябрьская	63	-	52.462499	39.708672	2	1,10	пластик	0	-	-	0	-	-	нет	-
1479	Грязинский район	с. Фащевка	Октябрьская	72	-	52.463520	39.713437	2	1,10	пластик	0	-	-	0	-	-	нет	-
1480	Грязинский район	с. Фащевка	Октябрьская	80	а	52.465795	39.718194	2	1,10	пластик	0	-	-	0	-	-	нет	-
1481	Грязинский район	с. Фащевка	Октябрьская	94	д	52.467501	39.722623	1	1,10	пластик	0	-	-	0	-	-	нет	-
1482	Грязинский район	с. Фащевка	Октябрьская	107	в	52.467435	39.724725	1	1,10	пластик	0	-	-	0	-	-	нет	-
1483	Грязинский район	с. Фащевка	Октябрьская	117	-	52.469144	39.728810	1	1,10	пластик	0	-	-	0	-	-	нет	-
1484	Грязинский район	с. Фащевка	Первомайская	1	е	52.438114	39.739836	2	1,10	пластик	0	-	-	0	-	-	нет	-
1485	Грязинский район	с. Фащевка	Первомайская	16	-	52.432970	39.741456	1	1,10	пластик	0	-	-	0	-	-	нет	-

Приложение 2 к приказу управления экологии и природных ресурсов Липецкой области
Приложение А6. Реестр контейнерных площадок (по данным РО) Грязинская зона.

№ п/п	Данные о нахождении мест (площадок) накопления твердых коммунальных отходов							Контейнеры для несортированных отходов			Контейнеры для утилизируемых отходов (раздельный сбор)			Контейнеры для сбора крупногабаритных отходов			Точка бестарного сбора (да/нет)	Примечание
	Муниципальное образование	Населенный пункт	Улица	Дом	Корпус/ Строение	Широта	Долгота	Кол-во	Емкость (отдельного контейнера)	Материал контейнера	Кол-во	Емкость	Материал контейнера	Кол-во	Емкость	Материал контейнера		
1486	Грязинский район	с. Фащевка	Первомайская	23	б	52.431117	39.741998	1	1,10	пластик	0	-	-	0	-	-	нет	-
1487	Грязинский район	с. Фащевка	Полевая	29	-	52.446185	39.735603	2	1,10	пластик	0	-	-	0	-	-	нет	-
1488	Грязинский район	с. Фащевка	Правды	7	-	52.458619	39.709809	1	1,10	пластик	1	0.9	металл	0	-	-	нет	ДК
1489	Грязинский район	с. Фащевка	Правды	12	-	52.459976	39.713676	2	1,10	пластик	0	-	-	0	-	-	нет	-
1490	Грязинский район	с. Фащевка	Правды	22	-	52.461552	39.717324	2	1,10	пластик	0	-	-	0	-	-	нет	-
1491	Грязинский район	с. Фащевка	Правды	31	д	52.462632	39.718876	1	1,10	пластик	0	-	-	0	-	-	нет	-
1492	Грязинский район	с. Фащевка	Правды	39	-	52.464074	39.721409	1	1,10	пластик	0	-	-	0	-	-	нет	-
1493	Грязинский район	с. Фащевка	Правды	48	-	52.465643	39.724286	2	1,10	пластик	0	-	-	0	-	-	нет	-
1494	Грязинский район	с. Фащевка	Правды	65	-	52.467679	39.728561	1	1,10	пластик	0	-	-	0	-	-	нет	-
1495	Грязинский район	с. Фащевка	Правды	71	-	52.468863	39.731124	2	1,10	пластик	0	-	-	0	-	-	нет	-
1496	Грязинский район	с. Фащевка	Сиреневая	46	-	52.445106	39.741106	2	1,10	пластик	0	-	-	0	-	-	нет	-
1497	Грязинский район	с. Фащевка	Советская	1	-	52.457835	39.707176	2	1,10	пластик	0	-	-	0	-	-	нет	-
1498	Грязинский район	с. Фащевка	Советская	3	-	52.457775	39.707536	2	1,10	пластик	0	-	-	0	-	-	нет	-
1499	Грязинский район	с. Фащевка	Советская	6	-	52.456653	39.710032	1	1,10	пластик	1	0.9	металл	0	-	-	нет	-
1500	Грязинский район	с. Фащевка	Советская	-	-	52.458306	39.708564	1	0,75	металл	0	-	-	0	-	-	нет	Маг.
1501	Грязинский район	с. Фащевка	Советская	24	а	52.454879	39.711776	3	1,10	пластик	1	0.9	металл	0	-	-	нет	-
1502	Грязинский район	с. Фащевка	Советская	33	-	52.459080	39.707241	2	1,10	пластик	0	-	-	0	-	-	нет	-
1503	Грязинский район	с. Фащевка	Советская	35	е	52.459808	39.706174	2	1,10	пластик	0	-	-	0	-	-	нет	-
1504	Грязинский район	с. Фащевка	Советская	53	-	52.455646	39.709743	2	1,10	пластик	0	-	-	0	-	-	нет	-
1505	Грязинский район	с. Фащевка	Совхозная	30	б	52.453919	39.721512	1	1,10	пластик	0	-	-	0	-	-	нет	-
1506	Грязинский район	с. Фащевка	Совхозная	44	-	52.454709	39.716721	1	1,10	пластик	0	-	-	0	-	-	нет	-
1507	Грязинский район	с. Фащевка	Фащевское лесничество	1	-	52.458461	39.694418	2	1,10	пластик	0	-	-	0	-	-	нет	-
1508	Грязинский район	с. Фащевка	Фащевское лесничество	1	-	52.457675	39.694883	1	1,10	пластик	0	-	-	0	-	-	нет	Маг.
1509	Грязинский район	с. Фащевка	кладбище1	-	-	52.457130	39.718620	0	-	-	0	-	-	1	8	металл	нет	-
1510	Грязинский район	с. Фащевка	кладбище2	-	-	52.456099	39.716194	0	-	-	0	-	-	1	8	металл	нет	-
1511	Грязинский район	СТ	Дорожная	-	-	52.412083	39.718404	0	-	-	0	-	-	2	8	металл	нет	-
1512	Грязинский район	СТ	Цветочная	-	-	52.410490	39.711447	0	-	-	0	-	-	1	8	металл	нет	-
1513	Грязинский район	СТ	Вечерняя	-	-	52.406038	39.700155	0	-	-	0	-	-	1	8	металл	нет	-
1514	Грязинский район	СТ	Рабочая	-	-	52.405489	39.704811	0	-	-	0	-	-	1	8	металл	нет	-
1515	Грязинский район	СТ	Огуречная	-	-	52.395917	39.700995	3	0,75	металл	0	-	-	0	-	-	нет	-
1516	Грязинский район	д. Писаревка	Первый за мостом	-	-	52.411702	39.730195	2	1,10	пластик	0	-	-	0	-	-	-	-
1517	Грязинский район	д. Писаревка	Второй за мостом	-	-	52.408265	39.746782	2	1,10	пластик	0	-	-	0	-	-	-	-
1518	Грязинский район	д. Писаревка	-	1	-	52.406577	39.748231	1	1,10	пластик	0	-	-	0	-	-	-	-
1519	Грязинский район	д. Писаревка	-	2	-	52.405718	39.747828	2	1,10	пластик	0	-	-	0	-	-	-	-
1520	Грязинский район	д. Писаревка	-	13	а	52.404499	39.752349	1	1,10	пластик	0	-	-	0	-	-	-	-
1521	Грязинский район	д.Прудки	-	4	-	52.392488	39.763946	1	1,10	пластик	0	-	-	0	-	-	-	-
1522	Грязинский район	с. Ярлуково	60 лет СССР	1	-	52.556456	39.836173	1	1,10	пластик	0	-	-	0	-	-	нет	-
1523	Грязинский район	с. Ярлуково	Красная роща	9	-	52.571366	39.815381	1	1,10	пластик	0	-	-	0	-	-	нет	-
1524	Грязинский район	с. Ярлуково	Красная роща	39	а	52.575403	39.807743	3	1,10	пластик	0	-	-	0	-	-	нет	-
1525	Грязинский район	с. Ярлуково	Красная роща	46	-	52.572907	39.812205	1	1,10	пластик	0	-	-	0	-	-	нет	-
1526	Грязинский район	с. Ярлуково	Молодежная	1	-	52.557069	39.831704	7	1,10	пластик	0	-	-	1	8	металл	нет	-
1527	Грязинский район	с. Ярлуково	Молодежная	1	а	52.557919	39.831089	1	1,10	пластик	0	-	-	0	-	-	нет	школа
1528	Грязинский район	с. Ярлуково	Молодежная	4	2	52.554919	39.833687	2	1,10	пластик	0	-	-	0	-	-	нет	столовая
1529	Грязинский район	с. Ярлуково	Молодежная	7	-	52.552457	39.835654	5	1,10	пластик	0	-	-	1	8	металл	нет	-
1530	Грязинский район	с. Ярлуково	Набережная	4	-	52.545102	39.852377	1	1,10	пластик	0	-	-	0	-	-	нет	-
1531	Грязинский район	с. Ярлуково	Набережная	10	-	52.546664	39.847159	1	1,10	пластик	0	-	-	0	-	-	нет	-
1532	Грязинский район	с. Ярлуково	Набережная	35	-	52.548325	39.842236	2	1,10	пластик	0	-	-	0	-	-	нет	-
1533	Грязинский район	с. Ярлуково	Набережная	44	а	52.549140	39.840219	1	1,10	пластик	0	-	-	0	-	-	нет	-
1534	Грязинский район	с. Ярлуково	Набережная	59	-	52.550335	39.836906	1	1,10	пластик	0	-	-	0	-	-	нет	-
1535	Грязинский район	с. Ярлуково	Набережная	68	-	52.551409	39.834704	1	1,10	пластик	0	-	-	0	-	-	нет	-
1536	Грязинский район	с. Ярлуково	Набережная	111	-	52.554678	39.830270	2	1,10	пластик	0	-	-	0	-	-	нет	-
1537	Грязинский район	с. Ярлуково	Набережная	114	-	52.555581	39.828618	2	1,10	пластик	0	-	-	0	-	-	нет	-
1538	Грязинский район	с. Ярлуково	Набережная	122	-	52.556660	39.827731	2	1,10	пластик	0	-	-	0	-	-	нет	-
1539	Грязинский район	с. Ярлуково	Набережная	140	-	52.559279	39.827279	1	1,10	пластик	0	-	-	0	-	-	нет	-
1540	Грязинский район	с. Ярлуково	Набережная	146	-	52.560353	39.827058	2	1,10	пластик	0	-	-	0	-	-	нет	-

Приложение 2 к приказу управления экологии и природных ресурсов Липецкой области
Приложение А6. Реестр контейнерных площадок (по данным РО) Грязинская зона.

№ п/п	Данные о нахождении мест (площадок) накопления твердых коммунальных отходов							Контейнеры для несортированных отходов			Контейнеры для утилизируемых отходов (раздельный сбор)			Контейнеры для сбора крупногабаритных отходов			Точка бестарного сбора (да/нет)	Примечание
	Муниципальное образование	Населенный пункт	Улица	Дом	Корпус/ Строение	Широта	Долгота	Кол-во	Емкость (отдельного контейнера)	Материал контейнера	Кол-во	Емкость	Материал контейнера	Кол-во	Емкость	Материал контейнера		
1541	Грязинский район	с. Ярлуково	Набережная	168	а	52.565741	39.824110	2	1,10	пластик	0	-	-	0	-	-	нет	-
1542	Грязинский район	с. Ярлуково	Набережная	270	-	52.568970	39.818918	2	1,10	пластик	0	-	-	0	-	-	нет	-
1543	Грязинский район	с. Ярлуково	Речная	1	-	52.557707	39.825851	1	1,10	пластик	0	-	-	0	-	-	нет	-
1544	Грязинский район	с. Ярлуково	Речная	18	-	52.559698	39.824724	1	1,10	пластик	0	-	-	0	-	-	нет	-
1545	Грязинский район	с. Ярлуково	Советская	5	-	52.558309	39.833400	1	1,10	пластик	0	-	-	0	-	-	нет	-
1546	Грязинский район	с. Ярлуково	Советская	11	а	52.556140	39.833644	1	1,10	пластик	0	-	-	0	-	-	нет	дет. садик
1547	Грязинский район	с. Ярлуково	Советская	14	-	52.555234	39.835310	1	1,10	пластик	0	-	-	0	-	-	нет	-
1548	Грязинский район	с. Ярлуково	Советская	26	-	52.553829	39.836825	1	1,10	пластик	0	-	-	0	-	-	нет	-
1549	Грязинский район	с. Ярлуково	Советская	32	-	52.552636	39.838426	1	1,10	пластик	0	-	-	0	-	-	нет	-
1550	Грязинский район	с. Ярлуково	Советская	64	-	52.551174	39.841121	1	1,10	пластик	0	-	-	0	-	-	нет	-
1551	Грязинский район	с. Ярлуково	Советская	81	-	52.548397	39.849378	1	1,10	пластик	0	-	-	0	-	-	нет	-
1552	Грязинский район	с. Ярлуково	Школьная	13	-	52.561387	39.829866	2	1,10	пластик	0	-	-	0	-	-	нет	-
1553	Грязинский район	с. Ярлуково	Школьная	2	а	52.559344	39.832074	2	1,10	пластик	0	-	-	0	-	-	нет	-
1554	Грязинский район	с. Ярлуково	кладбище	-	-	52.562149	39.836255	0	-	-	0	-	-	1	8	металл	нет	-
1555	Грязинский район	с. Малей	9 Мая	2	-	52.583251	39.845920	1	1,10	пластик	0	-	-	0	-	-	нет	у церкви
1556	Грязинский район	с. Малей	9 Мая	4	а	52.583406	39.847558	1	1,10	пластик	0	-	-	0	-	-	нет	-
1557	Грязинский район	с. Малей	9 Мая	29	-	52.583592	39.852253	1	1,10	пластик	0	-	-	0	-	-	нет	-
1558	Грязинский район	с. Малей	9 Мая	49	-	52.583631	39.856401	1	1,10	пластик	0	-	-	0	-	-	нет	-
1559	Грязинский район	с. Малей	50 лет Победы	12	-	52.578047	39.844174	1	1,10	пластик	0	-	-	0	-	-	нет	-
1560	Грязинский район	с. Малей	50 Лет Победы	32	-	52.581071	39.844356	1	1,10	пластик	0	-	-	0	-	-	нет	-
1561	Грязинский район	с. Малей	Дачная	6	а	52.583856	39.835036	1	1,10	пластик	0	-	-	0	-	-	нет	-
1562	Грязинский район	с. Малей	Дачная	17	-	52.584126	39.825035	2	1,10	пластик	0	-	-	0	-	-	нет	-
1563	Грязинский район	с. Малей	Лесная	18	-	52.577780	39.842048	1	1,10	пластик	0	-	-	0	-	-	нет	-
1564	Грязинский район	с. Малей	Российская	14	а	52.585207	39.848832	2	1,10	пластик	0	-	-	0	-	-	нет	-
1565	Грязинский район	с. Малей	Российская	35	-	52.584806	39.842005	2	1,10	пластик	0	-	-	0	-	-	нет	-
1566	Грязинский район	с. Малей	Российская	38	-	52.584907	39.843840	1	1,10	пластик	0	-	-	0	-	-	нет	-
1567	Грязинский район	с. Малей	Российская	56	-	52.585033	39.834576	2	1,10	пластик	0	-	-	0	-	-	нет	-
1568	Грязинский район	с. Малей	кладбище	-	-	52.582016	39.844823	0	-	-	0	-	-	1	8	металл	нет	-
1569	Грязинский район	Плехановское	54 квартал	-	-	52.599825	39.744808	1	0,75	металл	0	-	-	0	-	-	нет	гостевой
1570	Грязинский район	Плехановское	54 квартал	-	-	52.596840	39.751741	1	1,10	пластик	0	-	-	0	-	-	нет	б/о
1571	Грязинский район	Плехановское	54 квартал	-	-	52.627012	39.736565	2	1,10	пластик	0	-	-	0	-	-	нет	Кафе
1572	Грязинский район	Плехановское	54 квартал	-	-	52.619743	39.742280	4	1,10	пластик	0	-	-	0	-	-	нет	ЗОЛ
1573	Грязинский район	Плехановское	55 квартал	-	-	52.622127	39.745241	3	1,10	пластик	0	-	-	0	-	-	нет	ДОЛ
1574	Грязинский район	Плехановское	55 квартал	-	-	52.619281	39.748095	3	1,10	пластик	0	-	-	0	-	-	нет	МАУ
1575	Грязинский район	Плехановское	67 квартал	-	-	52.617384	39.749981	4	1,10	пластик	0	-	-	0	-	-	нет	б/о
1576	Грязинский район	Плехановское	78 квартал	-	-	52.602752	39.752414	0	-	-	0	-	-	1	8	металл	нет	б/о
1577	Грязинский район	Плехановское	78 квартал	-	-	52.604197	39.750006	2	1,10	пластик	0	-	-	1	8	металл	нет	Дети и
1578	Грязинский район	Плехановское	107 квартал	-	-	52.583632	39.807279	4	1,10	пластик	0	-	-	0	-	-	нет	ДОЛ
1579	Грязинский район	Плехановское	район СП "Парус"	-	-	52.607255	39.751613	2	1,10	пластик	0	-	-	0	-	-	нет	БО
1580	Грязинский район	Плехановское	район СП "Парус"	-	-	52.605674	39.749419	2	1,10	пластик	0	-	-	0	-	-	нет	Спортбаза
1581	Грязинский район	Плехановское	район СП "Парус"	-	-	52.603578	39.752470	3	1,10	пластик	0	-	-	0	-	-	нет	Спортбаза
1582	Добринский район	п. Добринка	8 Марта	14	-	52.166149	40.470147	2	1,10	пластик	1	0.9	металл	0	-	-	нет	-
1583	Добринский район	п. Добринка	40 лет Победы	1	-	52.156013	40.490447	2	1,10	пластик	0	-	-	0	-	-	нет	-
1584	Добринский район	п. Добринка	50 лет Октября	4	-	52.168252	40.470135	2	1,10	пластик	0	-	-	0	-	-	нет	-
1585	Добринский район	п. Добринка	50 лет Октября	5	-	52.167531	40.470188	1	1,10	пластик	0	-	-	0	-	-	нет	-
1586	Добринский район	п. Добринка	50 лет Октября	6	-	52.167762	40.470028	1	1,10	пластик	1	0.9	металл	0	-	-	нет	-
1587	Добринский район	п. Добринка	50 лет Октября	7	-	52.167355	40.470080	2	1,10	пластик	0	-	-	0	-	-	нет	-
1588	Добринский район	п. Добринка	60 лет СССР	14	-	52.185820	40.463207	1	1,10	пластик	1	0.9	металл	0	-	-	нет	-
1589	Добринский район	п. Добринка	60 лет СССР	23	-	52.188317	40.461678	1	1,10	пластик	1	0.9	металл	0	-	-	-	-
1590	Добринский район	п. Добринка	Березовая	7	-	52.156988	40.476331	1	1,10	пластик	0	-	-	0	-	-	нет	-
1591	Добринский район	п. Добринка	Винницкая	1	-	52.168509	40.470875	2	1,10	пластик	0	-	-	0	-	-	нет	-
1592	Добринский район	п. Добринка	Винницкая	5	-	52.168618	40.469512	2	1,10	пластик	1	0.9	металл	0	-	-	нет	-
1593	Добринский район	п. Добринка	Винницкая	14	-	52.170199	40.468998	2	1,10	пластик	0	-	-	0	-	-	нет	-
1594	Добринский район	п. Добринка	Вишневая	-	-	52.175562	40.435412	1	1,10	пластик	0	-	-	0	-	-	нет	на въезде
1595	Добринский район	п. Добринка	Вольная	-	-	52.158766	40.475873	1	1,10	пластик	0	-	-	0	-	-	нет	у

Приложение 2 к приказу управления экологии и природных ресурсов Липецкой области
Приложение А6. Реестр контейнерных площадок (по данным РО) Грязинская зона.

№ п/п	Данные о нахождении мест (площадок) накопления твердых коммунальных отходов							Контейнеры для несортированных отходов			Контейнеры для утилизируемых отходов (раздельный сбор)			Контейнеры для сбора крупногабаритных отходов			Точка бестарного сбора (да/нет)	Примечание
	Муниципальное образование	Населенный пункт	Улица	Дом	Корпус/ Строение	Широта	Долгота	Кол-во	Емкость (отдельного контейнера)	Материал контейнера	Кол-во	Емкость	Материал контейнера	Кол-во	Емкость	Материал контейнера		
1596	Добринский район	п. Добринка	Вольная	3	3	52.157419	40.474366	1	1,10	пластик	0	-	-	0	-	-	нет	-
1597	Добринский район	п. Добринка	Воронского	4	-	52.158826	40.491391	2	1,10	пластик	1	0.9	металл	0	-	-	нет	-
1598	Добринский район	п. Добринка	Воронского	4	-	52.158234	40.491543	1	1,10	пластик	1	0.9	металл	0	-	-	нет	-
1599	Добринский район	п. Добринка	Воронского	6	-	52.157596	40.491740	1	1,10	пластик	0	-	-	0	-	-	нет	-
1600	Добринский район	п. Добринка	Воронского	8	-	52.157024	40.491913	1	1,10	пластик	0	-	-	0	-	-	нет	-
1601	Добринский район	п. Добринка	Воронского	12	-	52.155730	40.492588	1	1,10	пластик	0	-	-	0	-	-	нет	-
1602	Добринский район	п. Добринка	Воронского	17	-	52.158127	40.494166	3	1,10	пластик	1	0.9	металл	0	-	-	нет	-
1603	Добринский район	п. Добринка	Воронского	33	а	52.157993	40.493238	2	0,75	металл	0	-	-	0	-	-	нет	Маг.
1604	Добринский район	п. Добринка	Воронского	35	-	52.157250	40.493652	4	1,10	пластик	1	0.9	металл	0	-	-	нет	-
1605	Добринский район	п. Добринка	Воронского	-	-	52.157077	40.495821	2	0,75	металл	0	-	-	0	-	-	нет	детсад
1606	Добринский район	п. Добринка	Воронского	-	-	52.155223	40.494145	3	0,75	металл	0	-	-	0	-	-	нет	ЦРБ
1607	Добринский район	п. Добринка	Воронского	-	-	52.155775	40.493630	1	1,10	пластик	0	-	-	0	-	-	нет	автобусная
1608	Добринский район	п. Добринка	Восточная	9	-	52.177496	40.477115	1	1,10	пластик	0	-	-	0	-	-	нет	-
1609	Добринский район	п. Добринка	Гагарина	3	-	52.165524	40.487301	1	1,10	пластик	0	-	-	0	-	-	нет	-
1610	Добринский район	п. Добринка	Гагарина	62	-	52.160717	40.496637	1	1,10	пластик	0	-	-	0	-	-	нет	-
1611	Добринский район	п. Добринка	Дачная	12	-	52.178189	40.478654	2	1,10	пластик	0	-	-	0	-	-	нет	-
1612	Добринский район	п. Добринка	Депутатская	2	-	52.167563	40.467405	1	1,10	пластик	0	-	-	0	-	-	нет	-
1613	Добринский район	п. Добринка	Добринская	12	-	52.165310	40.452003	1	1,10	пластик	0	-	-	0	-	-	нет	-
1614	Добринский район	п. Добринка	Железнодорожная	1	-	52.178008	40.431245	1	1,10	пластик	0	-	-	0	-	-	-	-
1615	Добринский район	п. Добринка	Заводская	13	-	52.165888	40.455955	1	1,10	пластик	0	-	-	0	-	-	-	-
1616	Добринский район	п. Добринка	Завокзальная	-	-	52.161116	40.471005	1	1,10	пластик	0	-	-	0	-	-	нет	-
1617	Добринский район	п. Добринка	Заозерная	6	-	52.164419	40.474819	2	1,10	пластик	1	0.9	металл	0	-	-	нет	детский
1618	Добринский район	п. Добринка	Зеленая	2	-	52.186315	40.471157	1	1,10	пластик	0	-	-	0	-	-	нет	-
1619	Добринский район	п. Добринка	Зеленая	7	-	52.187018	40.470470	1	1,10	пластик	0	-	-	0	-	-	нет	-
1620	Добринский район	п. Добринка	Зеленая	13	-	52.186886	40.468997	1	1,10	пластик	0	-	-	0	-	-	нет	-
1621	Добринский район	п. Добринка	Зои Космодемьянской	-	-	52.174276	40.467787	1	1,10	пластик	0	-	-	0	-	-	нет	ДПМК
1622	Добринский район	п. Добринка	Назаркина	-	-	52.166318	40.479435	1	1,10	пластик	0	-	-	0	-	-	нет	баня
1623	Добринский район	п. Добринка	Интернациональная	31	-	52.162924	40.478658	2	1,10	пластик	1	0.9	металл	0	-	-	нет	-
1624	Добринский район	п. Добринка	Калинина	7	-	52.162937	40.483147	1	1,10	пластик	0	-	-	0	-	-	нет	-
1625	Добринский район	п. Добринка	Калинина	27	-	52.161159	40.486789	2	1,10	пластик	0	-	-	0	-	-	нет	перекрест
1626	Добринский район	п. Добринка	Красная Зорька	11	-	52.162050	40.458513	2	1,10	пластик	0	-	-	0	-	-	нет	-
1627	Добринский район	п. Добринка	Красная Зорька и Фрунзе	-	-	52.158628	40.459876	2	1,10	пластик	1	0.9	металл	0	-	-	нет	пересечен
1628	Добринский район	п. Добринка	Кирова	4	-	52.161702	40.469345	1	0,75	металл	0	-	-	0	-	-	нет	дет. садик
1629	Добринский район	п. Добринка	переулок Кирова	9	-	52.164553	40.463060	1	1,10	пластик	0	-	-	0	-	-	нет	-
1630	Добринский район	п. Добринка	Кирова	10	-	52.161441	40.467749	2	1,10	пластик	1	0.9	металл	0	-	-	нет	АТП
1631	Добринский район	п. Добринка	Кирова	46	-	52.162718	40.462192	1	1,10	пластик	0	-	-	0	-	-	нет	-
1632	Добринский район	п. Добринка	Кирова	68	-	52.163727	40.459988	1	1,10	пластик	1	0.9	металл	0	-	-	-	маг.Строй
1633	Добринский район	п. Добринка	Кирова	80	-	52.164244	40.458049	2	1,10	пластик	1	0.9	металл	0	-	-	нет	-
1634	Добринский район	п. Добринка	Кирова	100	-	52.164656	40.453658	1	1,10	пластик	1	0.9	металл	0	-	-	нет	-
1635	Добринский район	п. Добринка	Кирова Нестерова	-	-	52.162304	40.464137	2	1,10	пластик	1	0.9	металл	0	-	-	нет	-
1636	Добринский район	п. Добринка	К. Маркса	12	-	52.167621	40.486943	1	1,10	пластик	0	-	-	0	-	-	нет	-
1637	Добринский район	п. Добринка	К. Маркса	33	а	52.168869	40.487354	1	1,10	пластик	0	-	-	0	-	-	нет	-
1638	Добринский район	п. Добринка	К. Маркса	38	-	52.167817	40.491815	1	1,10	пластик	0	-	-	0	-	-	нет	-
1639	Добринский район	п. Добринка	К. Маркса	62	-	52.167790	40.496987	1	1,10	пластик	0	-	-	0	-	-	нет	-
1640	Добринский район	п. Добринка	Комарова	1	-	52.181890	40.466848	1	0,75	металл	1	0.9	металл	0	-	-	нет	Маг.
1641	Добринский район	п. Добринка	Комарова	8	-	52.182997	40.470092	1	1,10	пластик	0	-	-	0	-	-	нет	-
1642	Добринский район	п. Добринка	Комсомольская	10	-	52.168493	40.472838	2	1,10	пластик	0	-	-	0	-	-	нет	-
1643	Добринский район	п. Добринка	Кооперативная	32	-	52.154142	40.479438	1	0,75	металл	0	-	-	0	-	-	нет	-
1644	Добринский район	п. Добринка	Кооперативная	13	-	52.153888	40.485258	2	0,75	металл	0	-	-	0	-	-	-	-
1645	Добринский район	п. Добринка	Кооперативная	11	-	52.154206	40.483507	2	1,10	пластик	0	-	-	0	-	-	-	-
1646	Добринский район	п. Добринка	Кооперативная	-	-	52.156722	40.474239	1	0,75	металл	0	-	-	0	-	-	нет	ветстанци
1647	Добринский район	п. Добринка	Кооперативная	3	-	52.158547	40.472023	1	1,10	пластик	0	-	-	0	-	-	нет	-
1648	Добринский район	п. Добринка	Корнева	3	-	52.172733	40.462720	1	0,75	металл	0	-	-	0	-	-	нет	-
1649	Добринский район	п. Добринка	Корнева	7	-	52.172650	40.466376	1	0,75	металл	0	-	-	0	-	-	нет	-
1650	Добринский район	п. Добринка	Корнева	9	-	52.172458	40.465628	1	0,75	металл	0	-	-	0	-	-	нет	-

Приложение 2 к приказу управления экологии и природных ресурсов Липецкой области
Приложение А6. Реестр контейнерных площадок (по данным РО) Грязинская зона.

№ п/п	Данные о нахождении мест (площадок) накопления твердых коммунальных отходов							Контейнеры для несортированных отходов			Контейнеры для утилизируемых отходов (раздельный сбор)			Контейнеры для сбора крупногабаритных отходов			Точка бестарного сбора (да/нет)	Примечание
	Муниципальное образование	Населенный пункт	Улица	Дом	Корпус/ Строение	Широта	Долгота	Кол-во	Емкость (отдельного контейнера)	Материал контейнера	Кол-во	Емкость	Материал контейнера	Кол-во	Емкость	Материал контейнера		
1651	Добринский район	п. Добринка	Корнева	8	-	52.172066	40.468606	2	1,10	пластик	0	-	-	0	-	-	нет	-
1652	Добринский район	п. Добринка	Корнева	12	-	52.171798	40.469973	2	1,10	пластик	0	-	-	0	-	-	нет	Пролетарс
1653	Добринский район	п. Добринка	Корнева	14	-	52.171875	40.471233	2	1,10	пластик	1	0.9	металл	0	-	-	нет	-
1654	Добринский район	п. Добринка	Корнева	17	-	52.172379	40.474259	2	1,10	пластик	0	-	-	0	-	-	нет	-
1655	Добринский район	п. Добринка	Корнева	29	-	52.171326	40.478034	1	1,10	пластик	0	-	-	0	-	-	нет	-
1656	Добринский район	п. Добринка	Корнева	55	-	52.171067	40.482911	2	1,10	пластик	0	-	-	0	-	-	нет	-
1657	Добринский район	п. Добринка	Корнева	-	-	52.172952	40.472320	2	0,75	металл	0	-	-	0	-	-	нет	ЦРБ
1658	Добринский район	п. Добринка	Корнева	-	-	52.173012	40.468288	2	1,10	пластик	1	0.9	металл	0	-	-	нет	поликлини
1659	Добринский район	п. Добринка	Корнева	-	-	52.172869	40.461461	1	0,75	металл	0	-	-	0	-	-	нет	магазины
1660	Добринский район	п. Добринка	Корнева	-	-	52.172020	40.473071	2	0,75	металл	0	-	-	0	-	-	нет	Маг.
1661	Добринский район	п. Добринка	Корнева	-	-	52.171837	40.474825	1	0,75	металл	0	-	-	0	-	-	нет	Маг. "У
1662	Добринский район	п. Добринка	Корнева	-	-	52.171486	40.485591	2	1,10	пластик	0	-	-	0	-	-	нет	Старое
1663	Добринский район	п. Добринка	Крупской	13	-	52.165997	40.488647	1	1,10	пластик	0	-	-	0	-	-	нет	-
1664	Добринский район	п. Добринка	Крупской	38	-	52.165938	40.495747	1	1,10	пластик	0	-	-	0	-	-	нет	-
1665	Добринский район	п. Добринка	Октябрьская	22	-	52.165105	40.470842	1	1,10	пластик	1	0.9	металл	0	-	-	нет	перекр.с
1666	Добринский район	п. Добринка	Ленинская	1	-	52.166204	40.474449	2	1,10	пластик	0	-	-	0	-	-	нет	Октябрьск
1667	Добринский район	п. Добринка	Ленинская	2	-	52.166160	40.476065	2	0,75	металл	0	-	-	0	-	-	нет	Бассейн
1668	Добринский район	п. Добринка	Ленинская	4	-	52.166554	40.477555	1	1,10	пластик	0	-	-	0	-	-	нет	РДК
1669	Добринский район	п. Добринка	Ленинская	15	-	52.168671	40.474303	2	1,10	пластик	0	-	-	0	-	-	нет	-
1670	Добринский район	п. Добринка	Ленинская	25	-	52.169701	40.474463	1	1,10	пластик	0	-	-	0	-	-	нет	-
1671	Добринский район	п. Добринка	Ленинская	43	-	52.171405	40.474587	2	1,10	пластик	0	-	-	0	-	-	нет	-
1672	Добринский район	п. Добринка	Ленинская	45	-	52.171949	40.475434	1	1,10	пластик	0	-	-	0	-	-	нет	-
1673	Добринский район	п. Добринка	Ленинская	-	-	52.174228	40.478865	1	0,75	металл	0	-	-	0	-	-	нет	за
1674	Добринский район	п. Добринка	Ленинская	-	-	52.174829	40.478021	1	1,10	пластик	1	0.9	металл	0	-	-	нет	напротив
1675	Добринский район	п. Добринка	Ленинская	-	-	52.175457	40.479165	2	1,10	пластик	1	0.9	металл	0	-	-	нет	парк
1676	Добринский район	п. Добринка	Линейная	44	-	52.162100	40.470809	2	1,10	пластик	0	-	-	0	-	-	нет	у ТП
1677	Добринский район	п. Добринка	Линейная	-	-	52.160463	40.473988	2	1,10	пластик	0	-	-	0	-	-	нет	мир. суд
1678	Добринский район	п. Добринка	Линейная	-	-	52.158775	40.477683	2	1,10	пластик	0	-	-	0	-	-	нет	пересечен
1679	Добринский район	п. Добринка	Липецкая	6	-	52.181368	40.469576	2	1,10	пластик	0	-	-	0	-	-	нет	-
1680	Добринский район	п. Добринка	Маяковского	19	-	52.153972	40.466810	1	1,10	пластик	0	-	-	0	-	-	нет	-
1681	Добринский район	п. Добринка	Маяковского	32	-	52.152151	40.466607	1	1,10	пластик	0	-	-	0	-	-	нет	-
1682	Добринский район	п. Добринка	М. Горького	14	-	52.166208	40.473287	2	1,10	пластик	0	-	-	0	-	-	нет	Лицей №1
1683	Добринский район	п. Добринка	М. Горького	14	-	52.166126	40.473242	1	1,10	пластик	0	-	-	0	-	-	нет	Гостиница
1684	Добринский район	п. Добринка	М. Горького	50	-	52.170227	40.472231	1	1,10	пластик	1	0.9	металл	0	-	-	нет	-
1685	Добринский район	п. Добринка	М. Горького	60	-	52.171179	40.472573	2	1,10	пластик	1	0.9	металл	0	-	-	нет	-
1686	Добринский район	п. Добринка	М. Горького	72	-	52.173128	40.472442	1	1,10	пластик	0	-	-	0	-	-	нет	-
1687	Добринский район	п. Добринка	М. Горького	108	-	52.176410	40.473055	2	1,10	пластик	1	0.9	металл	0	-	-	нет	-
1688	Добринский район	п. Добринка	Мжачева	13	-	52.153590	40.468855	2	1,10	пластик	0	-	-	0	-	-	нет	-
1689	Добринский район	п. Добринка	Мира	-	-	52.168721	40.464297	2	1,10	пластик	0	-	-	0	-	-	нет	промкомб
1690	Добринский район	п. Добринка	Мира	-	-	52.170616	40.462707	2	0,75	металл	0	-	-	0	-	-	нет	водоканал
1691	Добринский район	п. Добринка	Мира	-	-	52.170726	40.466847	1	1,10	пластик	0	-	-	0	-	-	нет	ст.
1692	Добринский район	п. Добринка	Московская	-	-	52.157880	40.485771	2	1,10	пластик	0	-	-	0	-	-	нет	Маг.
1693	Добринский район	п. Добринка	Назаркина	10	-	52.164034	40.480621	1	1,10	пластик	0	-	-	0	-	-	нет	-
1694	Добринский район	п. Добринка	Назаркина	13	-	52.167732	40.480342	1	1,10	пластик	0	-	-	0	-	-	нет	-
1695	Добринский район	п. Добринка	Назаркина	67	-	52.160976	40.481665	2	1,10	пластик	0	-	-	0	-	-	нет	-
1696	Добринский район	п. Добринка	Народная	2	-	52.179958	40.471701	3	1,10	пластик	0	-	-	0	-	-	нет	-
1697	Добринский район	п. Добринка	Народная	3	-	52.180513	40.469840	1	1,10	пластик	0	-	-	0	-	-	нет	-
1698	Добринский район	п. Добринка	Народная	-	-	52.180482	40.469679	1	1,10	пластик	1	0.9	металл	0	-	-	нет	дет. садик
1699	Добринский район	п. Добринка	Некрасова	13	-	52.177834	40.428473	1	1,10	пластик	0	-	-	0	-	-	нет	напротив
1700	Добринский район	п. Добринка	Некрасова	34	-	52.177157	40.425325	1	1,10	пластик	0	-	-	0	-	-	нет	-
1701	Добринский район	п. Добринка	Нестерова	61	-	52.154273	40.463076	2	1,10	пластик	0	-	-	0	-	-	нет	-
1702	Добринский район	п. Добринка	Обуховой	10	-	52.155065	40.465189	1	1,10	пластик	0	-	-	0	-	-	нет	-
1703	Добринский район	п. Добринка	Октябрьская	8	-	52.165025	40.467975	1	1,10	пластик	0	-	-	0	-	-	нет	-
1704	Добринский район	п. Добринка	Октябрьская	-	-	52.165724	40.464469	1	1,10	пластик	0	-	-	0	-	-	нет	нефтебаза
1705	Добринский район	п. Добринка	Октябрьская	37	а	52.165761	40.473788	1	0,75	металл	0	-	-	0	-	-	нет	Маг.

Приложение 2 к приказу управления экологии и природных ресурсов Липецкой области
Приложение А6. Реестр контейнерных площадок (по данным РО) Грязинская зона.

№ п/п	Данные о нахождении мест (площадок) накопления твердых коммунальных отходов							Контейнеры для несортированных отходов			Контейнеры для утилизируемых отходов (раздельный сбор)			Контейнеры для сбора крупногабаритных отходов			Точка бестарного сбора (да/нет)	Примечание
	Муниципальное образование	Населенный пункт	Улица	Дом	Корпус/ Строение	Широта	Долгота	Кол-во	Емкость (отдельного контейнера)	Материал контейнера	Кол-во	Емкость	Материал контейнера	Кол-во	Емкость	Материал контейнера		
1706	Добринский район	п. Добринка	Октябрьская	38	-	52.164837	40.478252	3	0,75	металл	0	-	-	0	-	-	нет	-
1707	Добринский район	п. Добринка	Октябрьская	43	-	52.165376	40.476947	1	1,10	пластик	1	0.9	металл	0	-	-	нет	Маг.
1708	Добринский район	п. Добринка	Октябрьская	49	-	52.165878	40.477786	1	0,75	металл	0	-	-	0	-	-	нет	Маг.
1709	Добринский район	п. Добринка	Октябрьская	53	-	52.165199	40.478951	2	1,10	пластик	0	-	-	0	-	-	нет	-
1710	Добринский район	п. Добринка	Октябрьская	43	а	52.165367	40.476148	1	0,75	металл	1	0.9	металл	0	-	-	нет	-
1711	Добринский район	п. Добринка	Октябрьская	48	-	52.164725	40.481333	1	0,75	металл	0	-	-	0	-	-	нет	Бирбухин
1712	Добринский район	п. Добринка	Октябрьская	34	-	52.164955	40.476296	3	0,75	металл	0	-	-	0	-	-	нет	Швейная
1713	Добринский район	п. Добринка	Октябрьская	85	-	52.163792	40.486739	4	1,10	пластик	1	0.9	металл	0	-	-	нет	-
1714	Добринский район	п. Добринка	Октябрьская	106	-	52.161855	40.490367	1	1,10	пластик	0	-	-	0	-	-	нет	-
1715	Добринский район	п. Добринка	Октябрьская	143	-	52.159880	40.494794	1	1,10	пластик	0	-	-	0	-	-	нет	-
1716	Добринский район	п. Добринка	Октябрьская	79	-	52.165486	40.486249	1	1,10	пластик	0	-	-	0	-	-	нет	СОШ №2
1717	Добринский район	п. Добринка	Отрадная	6	-	52.159243	40.475481	2	1,10	пластик	1	0.9	металл	0	-	-	нет	-
1718	Добринский район	п. Добринка	Первомайская	20	-	52.162986	40.469605	2	1,10	пластик	1	0.9	металл	0	-	-	нет	-
1719	Добринский район	п. Добринка	Первомайская	-	-	52.164262	40.471265	2	1,10	пластик	0	-	-	0	-	-	нет	двор
1720	Добринский район	п. Добринка	Победы	6	-	52.161893	40.474059	2	1,10	пластик	0	-	-	0	-	-	нет	-
1721	Добринский район	п. Добринка	Победы	25	-	52.161551	40.477650	1	1,10	пластик	1	0.9	металл	0	-	-	нет	Интернаци
1722	Добринский район	п. Добринка	Победы	27	-	52.161811	40.479429	2	1,10	пластик	0	-	-	0	-	-	нет	-
1723	Добринский район	п. Добринка	Полевая	20	-	52.173102	40.439709	1	0,75	металл	0	-	-	0	-	-	нет	база
1724	Добринский район	п. Добринка	Полевая	30	-	52.172623	40.437477	1	1,10	пластик	0	-	-	0	-	-	нет	-
1725	Добринский район	п. Добринка	Правды	-	-	52.179571	40.467517	2	1,10	пластик	0	-	-	0	-	-	нет	остановка
1726	Добринский район	п. Добринка	Правды	16	-	52.179537	40.472112	2	1,10	пластик	0	-	-	0	-	-	нет	-
1727	Добринский район	п. Добринка	Правды	18	-	52.179510	40.470965	2	1,10	пластик	1	0.9	металл	0	-	-	нет	-
1728	Добринский район	п. Добринка	Правды	24	-	52.179939	40.469932	4	1,10	пластик	1	0.9	металл	0	-	-	нет	-
1729	Добринский район	п. Добринка	Правды	30	-	52.180910	40.467594	2	1,10	пластик	1	0.9	металл	0	-	-	нет	-
1730	Добринский район	п. Добринка	Правды	-	-	52.176991	40.475269	2	1,10	пластик	0	-	-	0	-	-	нет	перекрест
1731	Добринский район	п. Добринка	Прогресс	27	-	52.188766	40.472967	1	1,10	пластик	0	-	-	0	-	-	нет	-
1732	Добринский район	п. Добринка	Прогресс	53	-	52.191392	40.471146	1	1,10	пластик	0	-	-	0	-	-	нет	-
1733	Добринский район	п. Добринка	Пролетарская	21	-	52.170474	40.470988	1	1,10	пластик	0	-	-	0	-	-	нет	-
1734	Добринский район	п. Добринка	Профсоюзная	8	-	52.167537	40.447792	2	0,75	металл	0	-	-	0	-	-	нет	Липецкэне
1735	Добринский район	п. Добринка	Профсоюзная	9	-	52.166519	40.451539	1	1,10	пластик	1	0.9	металл	0	-	-	нет	-
1736	Добринский район	п. Добринка	Профсоюзная	11	-	52.166136	40.447032	2	1,10	пластик	0	-	-	0	-	-	нет	-
1737	Добринский район	п. Добринка	Профсоюзная	13	-	52.165785	40.444555	1	1,10	пластик	0	-	-	0	-	-	нет	Элеватор
1738	Добринский район	п. Добринка	Пушкинская	9	-	52.169562	40.477120	1	1,10	пластик	0	-	-	0	-	-	нет	-
1739	Добринский район	п. Добринка	Рабочая	-	-	52.182931	40.466696	2	0,75	металл	1	0.9	металл	0	-	-	нет	старая
1740	Добринский район	п. Добринка	Садовая	4	-	52.165476	40.483505	1	1,10	пластик	0	-	-	0	-	-	нет	-
1741	Добринский район	п. Добринка	Садовая	27	-	52.167861	40.483210	2	1,10	пластик	0	-	-	0	-	-	нет	напротив
1742	Добринский район	п. Добринка	Свободы	3	-	52.160484	40.456372	2	1,10	пластик	0	-	-	0	-	-	нет	-
1743	Добринский район	п. Добринка	Свободы	68	-	52.152785	40.455628	1	1,10	пластик	0	-	-	0	-	-	нет	-
1744	Добринский район	п. Добринка	Советская	3	-	52.164596	40.472978	6	1,10	пластик	1	0.9	металл	0	-	-	нет	ТЦ
1745	Добринский район	п. Добринка	Советская	4	-	52.163863	40.472593	3	0,75	металл	0	-	-	0	-	-	-	-
1746	Добринский район	п. Добринка	Советская	-	-	52.163567	40.472550	2	0,75	металл	0	-	-	0	-	-	нет	двор
1747	Добринский район	п. Добринка	Советская	17	а	52.163221	40.472985	1	1,10	пластик	1	0.9	металл	0	-	-	нет	-
1748	Добринский район	п. Добринка	Советская	4	-	52.162778	40.472915	2	1,10	пластик	0	-	-	0	-	-	-	Сбербанк
1749	Добринский район	п. Добринка	Советская	20	-	52.160464	40.473015	1	1,10	пластик	0	-	-	0	-	-	нет	-
1750	Добринский район	п. Добринка	Советская	27	-	52.161661	40.473785	2	0,75	металл	0	-	-	0	-	-	нет	Админ.с/с
1751	Добринский район	п. Добринка	Советская	36	-	52.158938	40.469753	1	1,10	пластик	0	-	-	0	-	-	нет	-
1752	Добринский район	п. Добринка	Советская	46	-	52.158195	40.467023	2	1,10	пластик	1	0.9	металл	0	-	-	нет	-
1753	Добринский район	п. Добринка	Советская	89	-	52.158697	40.461893	1	1,10	пластик	1	0.9	металл	0	-	-	нет	-
1754	Добринский район	п. Добринка	Совхозная	18	-	52.162575	40.455097	1	1,10	пластик	0	-	-	0	-	-	нет	-
1755	Добринский район	п. Добринка	Совхозная	12	-	52.162880	40.456791	1	0,75	металл	0	-	-	0	-	-	нет	Заготконт
1756	Добринский район	п. Добринка	Совхозная	25	-	52.162825	40.450555	1	1,10	пластик	0	-	-	0	-	-	нет	конец
1757	Добринский район	п. Добринка	Спортивная	1	-	52.166284	40.467802	1	1,10	пластик	0	-	-	0	-	-	нет	-
1758	Добринский район	п. Добринка	Спортивная	10	-	52.167805	40.468384	1	1,10	пластик	0	-	-	0	-	-	нет	-
1759	Добринский район	п. Добринка	Строительная	-	-	52.176133	40.460355	3	0,75	металл	0	-	-	0	-	-	нет	Липецкдор
1760	Добринский район	п. Добринка	Строительная	10	-	52.174935	40.457699	1	1,10	пластик	0	-	-	0	-	-	нет	-

Приложение 2 к приказу управления экологии и природных ресурсов Липецкой области
Приложение А6. Реестр контейнерных площадок (по данным РО) Грязинская зона.

№ п/п	Данные о нахождении мест (площадок) накопления твердых коммунальных отходов							Контейнеры для несортированных отходов			Контейнеры для утилизируемых отходов (раздельный сбор)			Контейнеры для сбора крупногабаритных отходов			Точка бестарного сбора (да/нет)	Примечание
	Муниципальное образование	Населенный пункт	Улица	Дом	Корпус/ Строение	Широта	Долгота	Кол-во	Емкость (отдельного контейнера)	Материал контейнера	Кол-во	Емкость	Материал контейнера	Кол-во	Емкость	Материал контейнера		
1761	Добринский район	п. Добринка	Строительная	7	-	52.173207	40.451615	2	0,75	металл	0	-	-	0	-	-	нет	Еврохим
1762	Добринский район	п. Добринка	Строительная	7	-	52.172495	40.452891	1	1,10	пластик	0	-	-	0	-	-	нет	-
1763	Добринский район	п. Добринка	Строительная	-	-	52.169650	40.451340	1	1,10	пластик	0	-	-	0	-	-	нет	за
1764	Добринский район	п. Добринка	Терешковой	-	-	52.181769	40.476065	1	1,10	пластик	0	-	-	0	-	-	нет	пересечен
1765	Добринский район	п. Добринка	Терешковой	8	-	52.181230	40.472800	1	1,10	пластик	0	-	-	0	-	-	нет	-
1766	Добринский район	п. Добринка	Терпигорева	-	-	52.180214	40.432615	1	1,10	пластик	0	-	-	0	-	-	нет	нач. школа
1767	Добринский район	п. Добринка	Терпигорева	36	-	52.182646	40.431380	1	1,10	пластик	0	-	-	0	-	-	нет	-
1768	Добринский район	п. Добринка	Титова	10	-	52.184788	40.470486	1	1,10	пластик	0	-	-	0	-	-	нет	-
1769	Добринский район	п. Добринка	ТихаяКоренева	-	-	52.170938	40.483459	2	0,75	металл	0	-	-	0	-	-	нет	-
1770	Добринский район	п. Добринка	Л.Толстого	13	-	52.169627	40.486243	1	0,75	металл	0	-	-	0	-	-	нет	-
1771	Добринский район	п. Добринка	Трудовая Юбилейная	-	-	52.160427	40.454205	1	1,10	пластик	0	-	-	0	-	-	нет	пересечен
1772	Добринский район	п. Добринка	Трудовая	32	-	52.158640	40.453880	1	1,10	пластик	0	-	-	0	-	-	нет	-
1773	Добринский район	п. Добринка	Фрунзе	10	-	52.161784	40.461401	1	1,10	пластик	1	0.9	металл	0	-	-	нет	-
1774	Добринский район	п. Добринка	Фрунзе	36	-	52.159382	40.461401	1	1,10	пластик	1	0.9	металл	0	-	-	нет	-
1775	Добринский район	п. Добринка	Фрунзе	53	-	52.157245	40.461116	1	1,10	пластик	1	0.9	металл	0	-	-	нет	-
1776	Добринский район	п. Добринка	Фрунзе	73	-	52.154657	40.460704	1	1,10	пластик	0	-	-	0	-	-	нет	-
1777	Добринский район	п. Добринка	Чапаева	2	-	52.173212	40.477833	1	1,10	пластик	0	-	-	0	-	-	нет	-
1778	Добринский район	п. Добринка	Чехова	36	-	52.177866	40.444575	2	1,10	пластик	0	-	-	0	-	-	нет	-
1779	Добринский район	п. Добринка	Школьная	43	-	52.159083	40.483933	2	1,10	пластик	0	-	-	0	-	-	нет	-
1780	Добринский район	п. Добринка	Школьная	45	-	52.157847	40.483592	1	1,10	пластик	0	-	-	0	-	-	нет	-
1781	Добринский район	п. Добринка	Эртиля	2	-	52.173878	40.476333	1	1,10	пластик	0	-	-	0	-	-	нет	-
1782	Добринский район	п. Добринка	Эртиля	33	-	52.178031	40.475454	2	1,10	пластик	0	-	-	0	-	-	нет	-
1783	Добринский район	п. Добринка	Эртиля	38	-	52.179132	40.475283	1	1,10	пластик	0	-	-	0	-	-	нет	-
1784	Добринский район	п. Добринка	Южная	2	-	52.155559	40.489570	2	1,10	пластик	1	0.9	металл	0	-	-	нет	-
1785	Добринский район	п. Добринка	Юности	67	-	52.152895	40.496128	2	1,10	пластик	0	-	-	0	-	-	нет	-
1786	Добринский район	п. Добринка	-	-	-	52.147008	40.496595	2	1,10	пластик	0	-	-	0	-	-	нет	кладбище
1787	Добринский район	д. Федоровка	Широкая	-	-	52.203266	40.458876	1	0,75	металл	0	-	-	0	-	-	нет	остановка
1788	Добринский район	д. Федоровка	Широкая	-	-	52.197767	40.464674	1	0,75	металл	0	-	-	0	-	-	нет	напротив
1789	Добринский район	д. Воскресеновка	Верхняя	-	-	52.116375	40.513712	1	0,75	металл	0	-	-	0	-	-	нет	-
1790	Добринский район	д. Воскресеновка	Сельская	-	-	52.116609	40.507493	1	0,75	металл	0	-	-	0	-	-	нет	остановка
1791	Добринский район	д. Воскресеновка	Сельская	15	-	52.113894	40.507236	1	0,75	металл	0	-	-	0	-	-	нет	-
1792	Добринский район	д. Наливкино	Молодежная	-	-	52.150922	40.540161	2	0,75	металл	0	-	-	0	-	-	нет	около
1793	Добринский район	д. Наливкино	Молодежная	-	-	52.149549	40.538112	2	0,75	металл	0	-	-	0	-	-	нет	около
1794	Добринский район	д. Наливкино	Молодежная	-	-	52.150011	40.535060	1	0,75	металл	0	-	-	0	-	-	нет	1й съезд
1795	Добринский район	д. Никанорово	Тихая	1	-	52.154431	40.563822	1	0,75	металл	0	-	-	0	-	-	нет	-
1796	Добринский район	п. Кооператор	60 лет Победы	-	-	52.168802	40.619601	1	0,75	металл	0	-	-	0	-	-	нет	около ДК
1797	Добринский район	п. Кооператор	60 лет Победы	-	-	52.167327	40.621747	1	0,75	металл	0	-	-	0	-	-	нет	Центр
1798	Добринский район	п. Кооператор	Центральная	-	-	52.167352	40.624813	1	0,75	металл	0	-	-	0	-	-	нет	напротив
1799	Добринский район	п. Кооператор	Зеленая	9	-	52.164295	40.618724	1	0,75	металл	0	-	-	0	-	-	нет	-
1800	Добринский район	п. Кооператор	Зеленая	18	1	52.166620	40.618724	1	0,75	металл	0	-	-	0	-	-	нет	-
1801	Добринский район	п. Кооператор	Зеленая	-	-	52.165609	40.618566	1	0,75	металл	0	-	-	0	-	-	нет	у КТП
1802	Добринский район	п. Кооператор	Зеленая	-	-	52.165139	40.618775	1	0,75	металл	0	-	-	0	-	-	нет	у КТП
1803	Добринский район	п. Кооператор	Зеленая	-	-	52.164218	40.619976	1	0,75	металл	0	-	-	0	-	-	нет	выезд
1804	Добринский район	п. Кооператор	Центральная	-	-	52.168451	40.622000	1	0,75	металл	0	-	-	0	-	-	нет	начало
1805	Добринский район	д. Киньшино	Железнодорожная	-	-	52.118255	40.593778	1	0,75	металл	0	-	-	0	-	-	нет	около
1806	Добринский район	д. Киньшино	Железнодорожная	15	-	52.116527	40.59635	1	0,75	металл	0	-	-	0	-	-	нет	-
1807	Добринский район	д. Киньшино	Железнодорожная	26	-	52.116261	40.589941	1	0,75	металл	0	-	-	0	-	-	нет	-
1808	Добринский район	д. Киньшино	Железнодорожная	29	-	52.116577	40.592135	1	0,75	металл	0	-	-	0	-	-	нет	-
1809	Добринский район	д. Киньшино	Железнодорожная	54	-	52.113374	40.585002	1	0,75	металл	0	-	-	0	-	-	нет	-
1810	Добринский район	д. Киньшино	Железнодорожная	-	-	52.115619	40.588119	1	0,75	металл	0	-	-	0	-	-	нет	напротив
1811	Добринский район	с. Пушкино	8 Марта	1	-	52.319742	40.368083	1	0,75	металл	0	-	-	0	-	-	нет	-
1812	Добринский район	с. Пушкино	8 Марта	8	-	52.320659	40.373406	2	0,75	металл	0	-	-	0	-	-	нет	-
1813	Добринский район	с. Пушкино	Заводская	9	-	52.344571	40.362973	1	0,75	металл	0	-	-	0	-	-	нет	-
1814	Добринский район	с. Пушкино	Заводская	11	-	52.345591	40.362702	1	0,75	металл	0	-	-	0	-	-	нет	-
1815	Добринский район	с. Пушкино	Интернациональная	3	-	52.338802	40.366405	1	0,75	металл	0	-	-	0	-	-	нет	-

Приложение 2 к приказу управления экологии и природных ресурсов Липецкой области
Приложение А6. Реестр контейнерных площадок (по данным РО) Грязинская зона.

№ п/п	Данные о нахождении мест (площадок) накопления твердых коммунальных отходов							Контейнеры для несортированных отходов			Контейнеры для утилизируемых отходов (раздельный сбор)			Контейнеры для сбора крупногабаритных отходов			Точка бестарного сбора (да/нет)	Примечание
	Муниципальное образование	Населенный пункт	Улица	Дом	Корпус/ Строение	Широта	Долгота	Кол-во	Емкость (отдельного контейнера)	Материал контейнера	Кол-во	Емкость	Материал контейнера	Кол-во	Емкость	Материал контейнера		
1816	Добринский район	с. Пушкино	Интернациональная	12	-	52.340510	40.366415	1	0,75	металл	0	-	-	0	-	-	нет	-
1817	Добринский район	с. Пушкино	Интернациональная	24	-	52.342809	40.365720	1	0,75	металл	0	-	-	0	-	-	нет	-
1818	Добринский район	с. Пушкино	Луговая	5	-	52.322757	40.372563	2	0,75	металл	0	-	-	0	-	-	нет	-
1819	Добринский район	с. Пушкино	Мира	4	-	52.329510	40.364679	1	0,75	металл	0	-	-	0	-	-	нет	-
1820	Добринский район	с. Пушкино	Мира	-	-	52.329444	40.363297	1	0,75	металл	0	-	-	0	-	-	нет	старое
1821	Добринский район	с. Пушкино	Мира	26	-	52.325729	40.365123	1	0,75	металл	0	-	-	0	-	-	нет	-
1822	Добринский район	с. Пушкино	Мира	28	-	52.322770	40.364823	3	0,75	металл	0	-	-	0	-	-	нет	-
1823	Добринский район	с. Пушкино	Мира	29	-	52.324040	40.36843	2	0,75	металл	0	-	-	0	-	-	нет	школа
1824	Добринский район	с. Пушкино	Мира	29	а	52.321000	40.368750	1	0,75	металл	0	-	-	0	-	-	нет	Пушкинск
1825	Добринский район	с. Пушкино	Мира	-	-	52.320617	40.367718	1	0,75	металл	0	-	-	0	-	-	нет	Маг.
1826	Добринский район	с. Пушкино	Мира	32	-	52.321483	40.366676	2	0,75	металл	0	-	-	0	-	-	нет	Администт
1827	Добринский район	с. Пушкино	Мира	37	в	52.32044	40.36863	2	0,75	металл	0	-	-	0	-	-	нет	столовая
1828	Добринский район	с. Пушкино	Мира	38	-	52.319435	40.367568	1	0,75	металл	0	-	-	0	-	-	нет	-
1829	Добринский район	с. Пушкино	Мира	44	-	52.318806	40.367951	1	0,75	металл	0	-	-	0	-	-	нет	-
1830	Добринский район	с. Пушкино	Мира	48	-	52.318042	40.368373	1	0,75	металл	0	-	-	0	-	-	нет	-
1831	Добринский район	с. Пушкино	Мира	54	-	52.316386	40.369218	1	1,10	пластик	0	-	-	0	-	-	нет	-
1832	Добринский район	с. Пушкино	Мира	64	-	52.314458	40.370275	1	1,10	пластик	0	-	-	0	-	-	нет	-
1833	Добринский район	с. Пушкино	Мира	80	-	52.313311	40.370891	1	1,10	пластик	0	-	-	0	-	-	нет	-
1834	Добринский район	с. Пушкино	Молодежная	2	-	52.312583	40.367646	1	1,10	пластик	0	-	-	0	-	-	нет	-
1835	Добринский район	с. Пушкино	Молодежная	7	-	52.313927	40.367022	1	1,10	пластик	0	-	-	0	-	-	нет	-
1836	Добринский район	с. Пушкино	Молодежная	15	-	52.315360	40.366268	1	1,10	пластик	0	-	-	0	-	-	нет	-
1837	Добринский район	с. Пушкино	Молодежная	17	а	52.316038	40.365968	1	0,75	металл	0	-	-	0	-	-	нет	-
1838	Добринский район	с. Пушкино	Молодежная	34	-	52.318537	40.364887	1	0,75	металл	0	-	-	0	-	-	нет	-
1839	Добринский район	с. Пушкино	Молодежная	37	-	52.319383	40.364514	1	0,75	металл	0	-	-	0	-	-	нет	-
1840	Добринский район	с. Пушкино	Молодежная	41	-	52.321484	40.363772	1	0,75	металл	0	-	-	0	-	-	нет	ГРП
1841	Добринский район	с. Пушкино	-	-	-	52.316062	40.375665	1	0,75	металл	0	-	-	0	-	-	нет	Место
1842	Добринский район	с. Пушкино	Набережная	10	-	52.342807	40.368455	1	0,75	металл	0	-	-	0	-	-	нет	-
1843	Добринский район	с. Пушкино	Победы	2	-	52.338551	40.362196	1	0,75	металл	0	-	-	0	-	-	нет	-
1844	Добринский район	с. Пушкино	Победы	23	-	52.340900	40.361768	1	0,75	металл	0	-	-	0	-	-	нет	-
1845	Добринский район	с. Пушкино	Победы	38	-	52.344782	40.361080	1	0,75	металл	0	-	-	0	-	-	нет	-
1846	Добринский район	с. Пушкино	Пушкинская	6	а	52.333009	40.358565	1	1,10	пластик	0	-	-	0	-	-	нет	-
1847	Добринский район	с. Пушкино	Пушкинская	9	а	52.333917	40.359887	1	1,10	пластик	0	-	-	0	-	-	нет	-
1848	Добринский район	с. Пушкино	Пушкинская	23	-	52.336514	40.367770	1	0,75	металл	0	-	-	0	-	-	нет	-
1849	Добринский район	с. Пушкино	Садовая	7	-	52.326716	40.370452	1	0,75	металл	0	-	-	0	-	-	нет	-
1850	Добринский район	с. Пушкино	Садовая	15	-	52.328368	40.370296	1	0,75	металл	0	-	-	0	-	-	нет	-
1851	Добринский район	с. Пушкино	Садовая	73	-	52.331365	40.368721	1	0,75	металл	0	-	-	0	-	-	нет	-
1852	Добринский район	с. Пушкино	СХП автозаправка	-	-	52.325755	40.360492	1	0,75	металл	0	-	-	0	-	-	нет	-
1853	Добринский район	с. Пушкино	Советская СХП	-	-	52.329723	40.358312	1	0,75	металл	0	-	-	0	-	-	нет	-
1854	Добринский район	с. Пушкино	Советская	-	-	52.330108	40.357944	1	0,75	металл	0	-	-	0	-	-	нет	новое
1855	Добринский район	с. Пушкино	Советская	7	-	52.330715	40.363840	1	0,75	металл	0	-	-	0	-	-	нет	-
1856	Добринский район	с. Пушкино	Советская	42	а	52.334644	40.375407	1	0,75	металл	0	-	-	0	-	-	нет	-
1857	Добринский район	с. Пушкино	Советская	66	-	52.333564	40.371107	1	0,75	металл	0	-	-	0	-	-	нет	-
1858	Добринский район	с. Большая Отрада	Ленинская	1	-	52.339450	40.381901	1	0,75	металл	0	-	-	0	-	-	нет	-
1859	Добринский район	с. Большая Отрада	Ленинская	8	-	52.340324	40.382651	1	0,75	металл	0	-	-	0	-	-	нет	-
1860	Добринский район	с. Большая Отрада	Пролетарская	3	-	52.341535	40.384276	1	0,75	металл	0	-	-	0	-	-	нет	-
1861	Добринский район	с. Большая Отрада	Свободы	5	-	52.338853	40.384403	1	0,75	металл	0	-	-	0	-	-	нет	-
1862	Добринский район	с. Большая Отрада	70 лет Октября	8	а	52.340761	40.379076	2	0,75	металл	0	-	-	0	-	-	нет	-
1863	Добринский район	с. Большая Отрада	70 лет Октября	16	-	52.338261	40.381811	1	0,75	металл	0	-	-	0	-	-	нет	-
1864	Добринский район	с. Большая Отрада	70 лет Октября	-	-	52.340212	40.377122	1	0,75	металл	0	-	-	0	-	-	нет	Маг.
1865	Добринский район	с. Большая Отрада	70 лет Октября	-	-	52.340234	40.377152	1	0,75	металл	0	-	-	0	-	-	нет	Маг.
1866	Добринский район	с. Большая Отрада	ферма Отрада	-	-	52.346306	40.391461	0	-	-	0	-	-	1	8	металл	нет	-
1867	Добринский район	с. Большая Отрада	ферма Отрада	-	-	52.343306	40.391461	4	0,75	металл	0	-	-	0	-	-	нет	-
1868	Добринский район	д. Веселовка	Полевая	10	-	52.324798	40.377686	1	0,75	металл	0	-	-	0	-	-	нет	-
1869	Добринский район	д. Веселовка	Полевая	20	-	52.327857	40.379630	1	0,75	металл	0	-	-	0	-	-	нет	-
1870	Добринский район	д. Веселовка	Полевая	29	-	52.333930	40.383810	1	0,75	металл	0	-	-	0	-	-	нет	-

Приложение 2 к приказу управления экологии и природных ресурсов Липецкой области
Приложение А6. Реестр контейнерных площадок (по данным РО) Грязинская зона.

№ п/п	Данные о нахождении мест (площадок) накопления твердых коммунальных отходов							Контейнеры для несортированных отходов			Контейнеры для утилизируемых отходов (раздельный сбор)			Контейнеры для сбора крупногабаритных отходов			Точка бестарного сбора (да/нет)	Примечание
	Муниципальное образование	Населенный пункт	Улица	Дом	Корпус/ Строение	Широта	Долгота	Кол-во	Емкость (отдельного контейнера)	Материал контейнера	Кол-во	Емкость	Материал контейнера	Кол-во	Емкость	Материал контейнера		
1871	Добринский район	д. Заря	Заречная	28	-	52.35650	40.37533	1	0,75	металл	0	-	-	0	-	-	нет	-
1872	Добринский район	д. Заря	Заречная	39	-	52.35198	40.37511	1	0,75	металл	0	-	-	0	-	-	нет	-
1873	Добринский район	д. Заря	Заречная	46	-	52.34884	40.37550	1	0,75	металл	0	-	-	0	-	-	нет	-
1874	Добринский район	д. Заря	Заречная	52	-	52.34688	40.37470	1	0,75	металл	0	-	-	0	-	-	нет	-
1875	Добринский район	д. Слава	Комсомольская	4	-	52.308645	40.375169	1	0,75	металл	0	-	-	0	-	-	нет	-
1876	Добринский район	д. Слава	Комсомольская	7	-	52.306459	40.375762	1	0,75	металл	0	-	-	0	-	-	нет	-
1877	Добринский район	д. Слава	Комсомольская	13	а	52.303963	40.376397	1	0,75	металл	0	-	-	0	-	-	нет	-
1878	Добринский район	д. Слава	Лесная	11	-	52.310752	40.378384	1	0,75	металл	0	-	-	0	-	-	нет	-
1879	Добринский район	д. Слава	Лесная	27	-	52.307351	40.379346	1	0,75	металл	0	-	-	0	-	-	нет	-
1880	Добринский район	д. Слава	Лесная	33	-	52.304936	40.379741	1	0,75	металл	0	-	-	0	-	-	нет	-
1881	Добринский район	д. Слава	СХП	-	-	52.308709	40.364990	3	0,75	металл	0	-	-	0	-	-	нет	-
1882	Добринский район	д. Слава	СХП	-	-	52.307675	40.366809	0	-	-	0	-	-	1	8	металл	нет	-
1883	Добринский район	Ж.Д. ст. Хворостянка	Димитрова	4	-	52.326262	40.221605	1	1,10	пластик	0	-	-	0	-	-	нет	-
1884	Добринский район	Ж.Д. ст. Хворостянка	Железнодорожная	6	-	52.321016	40.240275	1	1,10	пластик	0	-	-	0	-	-	нет	-
1885	Добринский район	Ж.Д. ст. Хворостянка	Железнодорожная	19	-	52.323078	40.236834	1	1,10	пластик	0	-	-	0	-	-	нет	-
1886	Добринский район	Ж.Д. ст. Хворостянка	Железнодорожная	30	-	52.325490	40.233758	1	1,10	пластик	0	-	-	0	-	-	нет	-
1887	Добринский район	Ж.Д. ст. Хворостянка	Железнодорожная	41	-	52.327365	40.231199	1	1,10	пластик	0	-	-	0	-	-	нет	-
1888	Добринский район	Ж.Д. ст. Хворостянка	Железнодорожная	59	-	52.329105	40.227934	1	1,10	пластик	0	-	-	0	-	-	нет	-
1889	Добринский район	Ж.Д. ст. Хворостянка	Железнодорожная	73	-	52.330948	40.224823	1	1,10	пластик	0	-	-	0	-	-	нет	-
1890	Добринский район	Ж.Д. ст. Хворостянка	Заводская	-	-	52.325941	40.237084	1	1,10	пластик	0	-	-	0	-	-	нет	-
1891	Добринский район	Ж.Д. ст. Хворостянка	Карла Маркса	-	-	52.317828	40.230980	2	1,10	пластик	0	-	-	0	-	-	нет	пересечен
1892	Добринский район	Ж.Д. ст. Хворостянка	Комсомольская Луговая	9	-	52.319245	40.234730	3	1,10	пластик	0	-	-	0	-	-	нет	-
1893	Добринский район	Ж.Д. ст. Хворостянка	СоветскаяКомсомольская	-	-	52.322169	40.230474	1	1,10	пластик	0	-	-	0	-	-	нет	-
1894	Добринский район	Ж.Д. ст. Хворостянка	Коммунальная Луговая	15	-	52.318430	40.232472	3	1,10	пластик	0	-	-	0	-	-	нет	-
1895	Добринский район	Ж.Д. ст. Хворостянка	Ленинская	37	-	52.326815	40.229118	1	1,10	пластик	0	-	-	0	-	-	нет	-
1896	Добринский район	Ж.Д. ст. Хворостянка	Ленинская	82	-	52.332243	40.221797	1	1,10	пластик	0	-	-	0	-	-	нет	-
1897	Добринский район	Ж.Д. ст. Хворостянка	Ленинская	-	-	52.323485	40.235096	2	1,10	пластик	0	-	-	0	-	-	нет	Ж.Д.
1898	Добринский район	Ж.Д. ст. Хворостянка	Ленинская	-	-	52.323919	40.232971	2	1,10	пластик	0	-	-	0	-	-	нет	магазин
1899	Добринский район	Ж.Д. ст. Хворостянка	Ленинская	69	-	52.330784	40.223615	1	1,10	пластик	0	-	-	0	-	-	нет	пересечен
1900	Добринский район	Ж.Д. ст. Хворостянка	Народная	4	-	52.317759	40.226179	1	1,10	пластик	0	-	-	0	-	-	нет	-
1901	Добринский район	Ж.Д. ст. Хворостянка	Народная	22	-	52.320392	40.220308	1	1,10	пластик	0	-	-	0	-	-	нет	-
1902	Добринский район	Ж.Д. ст. Хворостянка	Народная	21	-	52.322743	40.219208	1	1,10	пластик	0	-	-	0	-	-	нет	-
1903	Добринский район	Ж.Д. ст. Хворостянка	Октябрьская	1	-	52.322494	40.233312	3	1,10	пластик	0	-	-	0	-	-	нет	-
1904	Добринский район	Ж.Д. ст. Хворостянка	Октябрьская	9	-	52.321734	40.234404	1	1,10	пластик	0	-	-	0	-	-	нет	-
1905	Добринский район	Ж.Д. ст. Хворостянка	Октябрьская	14	-	52.320302	40.235207	2	0,75	металл	0	-	-	0	-	-	нет	школа
1906	Добринский район	Ж.Д. ст. Хворостянка	Первомайская	1	-	52.322968	40.226838	1	1,10	пластик	0	-	-	0	-	-	нет	-
1907	Добринский район	Ж.Д. ст. Хворостянка	Первомайская	5	-	52.325395	40.227157	1	1,10	пластик	0	-	-	0	-	-	нет	-
1908	Добринский район	Ж.Д. ст. Хворостянка	Садовая	6	-	52.321918	40.228125	1	1,10	пластик	0	-	-	0	-	-	нет	-
1909	Добринский район	Ж.Д. ст. Хворостянка	Свободы	27	-	52.324248	40.220915	1	1,10	пластик	0	-	-	0	-	-	нет	-
1910	Добринский район	Ж.Д. ст. Хворостянка	Свободы	13	-	52.322268	40.223295	1	1,10	пластик	0	-	-	0	-	-	нет	-
1911	Добринский район	Ж.Д. ст. Хворостянка	Свободы	-	-	52.320560	40.225267	1	1,10	пластик	0	-	-	0	-	-	нет	пересечен
1912	Добринский район	Ж.Д. ст. Хворостянка	Советская МЧС	-	-	52.322923	40.230957	1	1,10	пластик	0	-	-	0	-	-	нет	-
1913	Добринский район	Ж.Д. ст. Хворостянка	Советская	13	-	52.320912	40.228324	1	1,10	пластик	0	-	-	0	-	-	нет	-
1914	Добринский район	Ж.Д. ст. Хворостянка	Советская	23	-	52.320255	40.227335	1	1,10	пластик	0	-	-	0	-	-	нет	-
1915	Добринский район	Ж.Д. ст. Хворостянка	Советская	35	-	52.318648	40.224562	1	1,10	пластик	0	-	-	0	-	-	нет	-
1916	Добринский район	Ж.Д. ст. Хворостянка	Транспортная	1	-	52.329148	40.221678	2	1,10	пластик	0	-	-	0	-	-	нет	-
1917	Добринский район	д. Новая Жизнь	Пушкинская	12	-	52.319415	40.240988	1	1,10	пластик	0	-	-	0	-	-	нет	-
1918	Добринский район	д. Новая Жизнь	Пушкинская	6	-	52.317304	40.244067	1	1,10	пластик	0	-	-	0	-	-	нет	-
1919	Добринский район	д. Новая Жизнь	Пушкинская	-	-	52.314538	40.242583	1	1,10	пластик	0	-	-	0	-	-	нет	кладбище
1920	Добринский район	с. Салтычки	Молодежная	5	-	52.289765	40.172706	1	1,10	пластик	0	-	-	0	-	-	нет	-
1921	Добринский район	с. Салтычки	Молодежная	8	-	52.283446	40.163963	1	1,10	пластик	0	-	-	0	-	-	нет	магазин
1922	Добринский район	с. Салтычки	Молодежная	26	-	52.287777	40.166307	1	1,10	пластик	0	-	-	0	-	-	нет	-
1923	Добринский район	с. Салтычки	Молодежная	71	-	52.281604	40.163577	1	1,10	пластик	0	-	-	0	-	-	нет	-
1924	Добринский район	с. Салтычки	Молодежная	-	-	52.286656	40.160370	1	1,10	пластик	0	-	-	0	-	-	нет	конец села
1925	Добринский район	с. Салтычки	Молодежная	-	-	52.284746	40.162547	1	1,10	пластик	0	-	-	0	-	-	нет	бывшая

Приложение 2 к приказу управления экологии и природных ресурсов Липецкой области
Приложение А6. Реестр контейнерных площадок (по данным РО) Грязинская зона.

№ п/п	Данные о нахождении мест (площадок) накопления твердых коммунальных отходов							Контейнеры для несортированных отходов			Контейнеры для утилизируемых отходов (раздельный сбор)			Контейнеры для сбора крупногабаритных отходов			Точка бестарного сбора (да/нет)	Примечание
	Муниципальное образование	Населенный пункт	Улица	Дом	Корпус/ Строение	Широта	Долгота	Кол-во	Емкость (отдельного контейнера)	Материал контейнера	Кол-во	Емкость	Материал контейнера	Кол-во	Емкость	Материал контейнера		
1926	Добринский район	с. Салтычки	клуб	-	-	52.285514	40.165551	1	1,10	пластик	0	-	-	0	-	-	нет	клуб
1927	Добринский район	с. Салтычки	павильон	-	-	52.286567	40.164115	1	0,75	металл	0	-	-	0	-	-	нет	-
1928	Добринский район	с. Никольское	Полевая	6	-	52.291488	40.150408	1	1,10	пластик	0	-	-	0	-	-	-	-
1929	Добринский район	с. Никольское	Полевая	34	-	52.295079	40.145072	1	1,10	пластик	0	-	-	0	-	-	-	-
1930	Добринский район	с. Никольское	Полевая	-	-	52.301513	40.142093	1	1,10	пластик	0	-	-	0	-	-	-	-
1931	Добринский район	с. Никольское	кладбище	-	-	52.297802	40.138237	2	1,10	пластик	0	-	-	0	-	-	-	-
1932	Добринский район	с.Ольшанка	СХП	-	-	52.306824	40.159598	2	0,75	металл	0	-	-	0	-	-	-	-
1933	Добринский район	с.Ольшанка	-	-	-	52.315540	40.150705	1	1,10	пластик	0	-	-	0	-	-	-	-
1934	Добринский район	с.Падворские Выселки	кладбище	-	-	52.310580	40.211161	2	1,10	пластик	0	-	-	0	-	-	-	-
1935	Добринский район	д. Наливкино	Заречная	52	-	52.106630	40.331725	1	0,75	металл	0	-	-	0	-	-	нет	-
1936	Добринский район	д. Наливкино	Заречная	41	-	52.109416	40.332871	1	0,75	металл	0	-	-	0	-	-	нет	-
1937	Добринский район	д. Наливкино	Заречная	30	-	52.112059	40.331500	1	0,75	металл	0	-	-	0	-	-	нет	-
1938	Добринский район	д. Наливкино	Заречная	11	-	52.113376	40.331569	1	0,75	металл	0	-	-	0	-	-	нет	-
1939	Добринский район	д. Наливкино	Заречная	6	-	52.115243	40.333896	1	0,75	металл	0	-	-	0	-	-	нет	-
1940	Добринский район	д. 1я Александровка	Тихая	22	-	52.132347	40.339958	1	0,75	металл	0	-	-	0	-	-	нет	-
1941	Добринский район	д. 1я Александровка	Тихая	32	-	52.134154	40.340281	1	0,75	металл	0	-	-	0	-	-	нет	-
1942	Добринский район	д. 1я Александровка	Тихая	40	-	52.136110	40.340460	1	0,75	металл	0	-	-	0	-	-	нет	-
1943	Добринский район	д. 1я Александровка	Тихая	44	-	52.137463	40.340688	1	0,75	металл	0	-	-	0	-	-	нет	-
1944	Добринский район	д. 1я Александровка	Тихая	55	-	52.136404	40.335673	1	0,75	металл	0	-	-	0	-	-	нет	-
1945	Добринский район	д. 1я Александровка	Тихая	65	-	52.134411	40.335220	1	0,75	металл	0	-	-	0	-	-	нет	-
1946	Добринский район	д. 1я Александровка	Тихая	76	-	52.132053	40.336061	1	0,75	металл	0	-	-	0	-	-	нет	-
1947	Добринский район	д. 1я Александровка	Тихая	5	-	52.130353	40.339610	1	0,75	металл	0	-	-	0	-	-	нет	-
1948	Добринский район	д. 1я Александровка	ООО "Добрыня"	-	-	52.122862	40.339440	1	0,75	металл	0	-	-	0	-	-	нет	Бригада
1949	Добринский район	д. ПаниноЛипецкое	Луговая	1	-	52.127706	40.332508	1	0,75	металл	0	-	-	0	-	-	нет	-
1950	Добринский район	д. ПаниноЛипецкое	Луговая	24	-	52.129420	40.329387	1	0,75	металл	0	-	-	0	-	-	нет	-
1951	Добринский район	д. ПаниноЛипецкое	Луговая	16	-	52.131395	40.329302	1	0,75	металл	0	-	-	0	-	-	нет	-
1952	Добринский район	д. ПаниноЛипецкое	Луговая	20	-	52.133873	40.327207	1	0,75	металл	0	-	-	0	-	-	нет	-
1953	Добринский район	с. Демшинка	Садовая	6	-	52.126482	40.331633	1	0,75	металл	0	-	-	0	-	-	нет	-
1954	Добринский район	с. Демшинка	Садовая	15	-	52.126611	40.329892	2	0,75	металл	0	-	-	0	-	-	нет	-
1955	Добринский район	с. Демшинка	Центральная	3	-	52.126241	40.327130	1	0,75	металл	0	-	-	0	-	-	нет	-
1956	Добринский район	с. Демшинка	Центральная	21	-	52.124509	40.326476	2	0,75	металл	0	-	-	0	-	-	нет	-
1957	Добринский район	с. Демшинка	Центральная	35	-	52.122415	40.325633	2	0,75	металл	0	-	-	0	-	-	нет	-
1958	Добринский район	с. Демшинка	Центральная	50	-	52.120050	40.325243	1	0,75	металл	0	-	-	0	-	-	нет	-
1959	Добринский район	с. Демшинка	Центральная	58	-	52.118815	40.325279	1	0,75	металл	0	-	-	0	-	-	нет	-
1960	Добринский район	с. Демшинка	Центральная	59	а	52.118573	40.325370	1	0,75	металл	0	-	-	0	-	-	нет	-
1961	Добринский район	с. Демшинка	Центральная	62	-	52.117441	40.324849	2	0,75	металл	0	-	-	0	-	-	нет	-
1962	Добринский район	с. Демшинка	Школьная	1	-	52.123683	40.323812	1	0,75	металл	0	-	-	0	-	-	нет	-
1963	Добринский район	с. Демшинка	ООО "Добрыня"	-	-	52.12133	40.31778	2	0,75	металл	0	-	-	0	-	-	нет	Бригада
1964	Добринский район	с. Демшинка	Школьная	11	-	52.118691	40.318348	1	0,75	металл	0	-	-	0	-	-	нет	филиал
1965	Добринский район	с. Демшинка	Школьная	10	-	52.118625	40.319331	2	0,75	металл	0	-	-	0	-	-	нет	дет. садик
1966	Добринский район	с. Демшинка	Центральная	68	-	52.117891	40.325577	1	0,75	металл	0	-	-	0	-	-	нет	-
1967	Добринский район	с. Демшинка	Центральная	79	-	52.115874	40.323927	1	0,75	металл	0	-	-	0	-	-	нет	-
1968	Добринский район	с. Демшинка	Центральная	98	-	52.113475	40.322602	1	0,75	металл	0	-	-	0	-	-	нет	-
1969	Добринский район	с. Демшинка	Центральная	106	-	52.111939	40.322622	2	0,75	металл	0	-	-	0	-	-	нет	-
1970	Добринский район	с. Демшинка	Центральная	120	-	52.110006	40.322349	1	0,75	металл	0	-	-	0	-	-	нет	-
1971	Добринский район	с. Демшинка	Центральная	117	-	52.109643	40.321053	1	0,75	металл	0	-	-	0	-	-	нет	-
1972	Добринский район	д. Большие Отрожки	Зеленая	9	-	52.108086	40.322731	1	0,75	металл	0	-	-	0	-	-	нет	-
1973	Добринский район	д. Большие Отрожки	Зеленая	17	-	52.104700	40.323947	1	0,75	металл	0	-	-	0	-	-	нет	-
1974	Добринский район	д. Большие Отрожки	Зеленая	20	-	52.102420	40.324746	1	0,75	металл	0	-	-	0	-	-	нет	-
1975	Добринский район	д. Большие Отрожки	Зеленая	37	-	52.098827	40.325522	1	0,75	металл	0	-	-	0	-	-	нет	-
1976	Добринский район	д. Большие Отрожки	Зеленая	44	-	52.094826	40.326512	1	0,75	металл	0	-	-	0	-	-	нет	-
1977	Добринский район	д. Благодать	Благодатная	1	-	52.239644	40.351229	2	0,75	металл	0	-	-	0	-	-	нет	-
1978	Добринский район	д. Благодать	Благодатная	6	-	52.240519	40.351112	2	0,75	металл	0	-	-	0	-	-	нет	-
1979	Добринский район	д. Благодать	Благодатная	21	-	52.23605	40.35168	2	0,75	металл	0	-	-	0	-	-	нет	-
1980	Добринский район	д. Благодать	Благодатная	40	-	52.23284	40.35203	1	0,75	металл	0	-	-	0	-	-	нет	-

Приложение 2 к приказу управления экологии и природных ресурсов Липецкой области
Приложение А6. Реестр контейнерных площадок (по данным РО) Грязинская зона.

№ п/п	Данные о нахождении мест (площадок) накопления твердых коммунальных отходов							Контейнеры для несортированных отходов			Контейнеры для утилизируемых отходов (раздельный сбор)			Контейнеры для сбора крупногабаритных отходов			Точка бестарного сбора (да/нет)	Примечание
	Муниципальное образование	Населенный пункт	Улица	Дом	Корпус/ Строение	Широта	Долгота	Кол-во	Емкость (отдельного контейнера)	Материал контейнера	Кол-во	Емкость	Материал контейнера	Кол-во	Емкость	Материал контейнера		
1981	Добринский район	д. Благодать	Благодатная	54	-	52.23092	40.35159	1	0,75	металл	0	-	-	0	-	-	нет	-
1982	Добринский район	д. Благодать	Благодатная	61	-	52.229804	40.353827	1	0,75	металл	0	-	-	0	-	-	нет	-
1983	Добринский район	д. Благодать	Благодатная	69	-	52.22995	40.35122	2	0,75	металл	0	-	-	0	-	-	нет	-
1984	Добринский район	д. Благодать	Благодатная	77	-	52.225256	40.350764	1	0,75	металл	0	-	-	0	-	-	нет	-
1985	Добринский район	с. Богородицкое	Богородицкая	1	-	52.270434	40.349755	1	0,75	металл	0	-	-	0	-	-	нет	-
1986	Добринский район	с. Богородицкое	Богородицкая	6	-	52.27316	40.35389	1	0,75	металл	0	-	-	0	-	-	нет	-
1987	Добринский район	с. Богородицкое	Богородицкая	21	-	52.27522	40.35612	1	0,75	металл	0	-	-	0	-	-	нет	-
1988	Добринский район	с. Богородицкое	Богородицкая	30	-	52.275743	40.359508	1	0,75	металл	0	-	-	0	-	-	нет	-
1989	Добринский район	с. Богородицкое	Богородицкая	35	-	52.27815	40.35271	1	0,75	металл	0	-	-	0	-	-	нет	-
1990	Добринский район	с. Богородицкое	Богородицкая	45	-	52.27669	40.35749	1	0,75	металл	0	-	-	0	-	-	нет	-
1991	Добринский район	с. Богородицкое	Богородицкая	47	-	52.27739	40.35595	1	0,75	металл	0	-	-	0	-	-	нет	-
1992	Добринский район	с. Богородицкое	Богородицкая	51	-	52.27816	40.35992	1	0,75	металл	0	-	-	0	-	-	нет	-
1993	Добринский район	с. Богородицкое	Богородицкая	54	-	52.28407	40.36482	1	0,75	металл	0	-	-	0	-	-	нет	-
1994	Добринский район	с. Богородицкое	Богородицкая	59	-	52.28088	40.36427	1	0,75	металл	0	-	-	0	-	-	нет	-
1995	Добринский район	с. Богородицкое	Богородицкая	66	-	52.28788	40.36369	1	0,75	металл	0	-	-	0	-	-	нет	-
1996	Добринский район	с. Богородицкое	Богородицкая	79	-	52.29019	40.36338	1	0,75	металл	0	-	-	0	-	-	нет	-
1997	Добринский район	с. Богородицкое	Богородицкая	80	-	52.29073	40.35954	1	0,75	металл	0	-	-	0	-	-	нет	-
1998	Добринский район	с. Богородицкое	Богородицкая	83	-	52.289724	40.356973	1	0,75	металл	0	-	-	0	-	-	нет	-
1999	Добринский район	с. Богородицкое	Богородицкая	88	-	52.29057	40.35789	1	0,75	металл	0	-	-	0	-	-	нет	-
2000	Добринский район	с. Богородицкое	Богородицкая	91	-	52.28770	40.35547	1	0,75	металл	0	-	-	0	-	-	нет	-
2001	Добринский район	с. Богородицкое	Богородицкая	101	-	52.28615	40.35415	1	0,75	металл	0	-	-	0	-	-	нет	-
2002	Добринский район	с. Богородицкое	Богородицкая	105	-	52.28519	40.35819	1	0,75	металл	0	-	-	0	-	-	нет	-
2003	Добринский район	с. Богородицкое	Богородицкая	106	-	52.28325	40.36193	1	0,75	металл	0	-	-	0	-	-	нет	-
2004	Добринский район	с. Богородицкое	Богородицкая	111	-	52.28751	40.36117	1	0,75	металл	0	-	-	0	-	-	нет	-
2005	Добринский район	с. Богородицкое	кладбище	-	-	52.28296	40.35170	1	0,75	металл	0	-	-	0	-	-	нет	кладбище
2006	Добринский район	Ж.Д. ст. Плавица	Вишневая	3	-	52.23636	40.34932	1	0,75	металл	0	-	-	0	-	-	нет	-
2007	Добринский район	Ж.Д. ст. Плавица	Вокзальная	22	-	52.23830	40.34345	1	0,75	металл	0	-	-	0	-	-	нет	-
2008	Добринский район	Ж.Д. ст. Плавица	Зеленая	20	-	52.241235	40.347506	2	0,75	металл	0	-	-	0	-	-	нет	-
2009	Добринский район	Ж.Д. ст. Плавица	Зеленая	8	-	52.239055	40.345831	1	0,75	металл	0	-	-	0	-	-	нет	-
2010	Добринский район	Ж.Д. ст. Плавица	Макаренкова	21	-	52.23440	40.34669	2	0,75	металл	0	-	-	0	-	-	нет	-
2011	Добринский район	Ж.Д. ст. Плавица	Макаренкова	-	-	52.23737	40.34714	1	0,75	металл	0	-	-	0	-	-	нет	морг
2012	Добринский район	Ж.Д. ст. Плавица	Солнечная	8	-	52.24809	40.34201	2	0,75	металл	0	-	-	0	-	-	нет	пересечен
2013	Добринский район	Ж.Д. ст. Плавица	Строителей	5	-	52.24276	40.34213	6	1,10	пластик	0	-	-	0	-	-	нет	-
2014	Добринский район	Ж.Д. ст. Плавица	Строителей	8	-	52.24596	40.34246	6	1,10	пластик	0	-	-	0	-	-	нет	-
2015	Добринский район	Ж.Д. ст. Плавица	Строителей	13	а	52.245452	40.347968	1	0,75	металл	0	-	-	0	-	-	нет	КСК
2016	Добринский район	Ж.Д. ст. Плавица	Строителей	16	-	52.243790	40.346937	6	0,75	металл	0	-	-	0	-	-	нет	-
2017	Добринский район	Ж.Д. ст. Плавица	Строителей	22	-	52.242705	40.343919	6	1,10	пластик	0	-	-	0	-	-	нет	детсад
2018	Добринский район	Ж.Д. ст. Плавица	Строителей	-	-	52.245586	40.341152	2	0,75	металл	0	-	-	0	-	-	нет	Маг.
2019	Добринский район	Ж.Д. ст. Плавица	Строителей	-	-	52.244700	40.342298	1	0,75	металл	0	-	-	0	-	-	нет	Маг.
2020	Добринский район	Ж.Д. ст. Плавица	Строителей	-	-	52.24271	40.34407	1	0,75	металл	0	-	-	0	-	-	нет	детский
2021	Добринский район	Ж.Д. ст. Плавица	Школьная	14	-	52.24773	40.34783	4	0,75	металл	0	-	-	0	-	-	нет	-
2022	Добринский район	Ж.Д. ст. Плавица	Школьная	-	-	52.249150	40.343175	2	0,75	металл	0	-	-	0	-	-	нет	пересечен
2023	Добринский район	Ж.Д. ст. Плавица	ООО "Добрыня"	-	-	52.246905	40.321516	4	0,75	металл	0	-	-	1	8	металл	нет	Контора
2024	Добринский район	Ж.Д. ст. Плавица	вокзал	-	-	52.239287	40.341498	1	0,75	металл	0	-	-	0	-	-	нет	Ж.Д.
2025	Добринский район	Ж.Д. ст. Плавица	ООО "БетагранЛипецк"	-	-	52.227511	40.315190	4	0,75	металл	0	-	-	0	-	-	нет	ООО
2026	Добринский район	д. Ольговка	Ольговская	30	-	52.24271	40.35083	1	0,75	металл	0	-	-	0	-	-	нет	-
2027	Добринский район	д. Ольговка	Ольговская	48	-	52.24502	40.35070	1	0,75	металл	0	-	-	0	-	-	нет	-
2028	Добринский район	д. Ольговка	Ольговская	56	-	52.245790	40.350438	1	0,75	металл	0	-	-	0	-	-	нет	-
2029	Добринский район	д. Ольговка	Ольговская	75	-	52.24942	40.35049	2	0,75	металл	0	-	-	0	-	-	нет	-
2030	Добринский район	д. Ольговка	Ольговская	92	-	52.249434	40.353630	1	0,75	металл	0	-	-	0	-	-	нет	-
2031	Добринский район	д. Ольговка	Макаренкова	3	-	52.23827	40.34964	2	0,75	металл	0	-	-	0	-	-	нет	больница
2032	Добринский район	д. Ольговка	Свободы	1	-	52.26826	40.34745	1	0,75	металл	0	-	-	0	-	-	нет	-
2033	Добринский район	д. Ольговка	Свободы	6	б	52.240502	40.351056	1	0,75	металл	0	-	-	0	-	-	нет	-
2034	Добринский район	д. Ольговка	Свободы	8	-	52.25111	40.34910	2	0,75	металл	0	-	-	0	-	-	нет	-
2035	Добринский район	д. Ольговка	Свободы	11	а	52.265358	40.347420	1	0,75	металл	0	-	-	0	-	-	нет	-

Приложение 2 к приказу управления экологии и природных ресурсов Липецкой области
Приложение А6. Реестр контейнерных площадок (по данным РО) Грязинская зона.

№ п/п	Данные о нахождении мест (площадок) накопления твердых коммунальных отходов							Контейнеры для несортированных отходов			Контейнеры для утилизируемых отходов (раздельный сбор)			Контейнеры для сбора крупногабаритных отходов			Точка бестарного сбора (да/нет)	Примечание
	Муниципальное образование	Населенный пункт	Улица	Дом	Корпус/ Строение	Широта	Долгота	Кол-во	Емкость (отдельного контейнера)	Материал контейнера	Кол-во	Емкость	Материал контейнера	Кол-во	Емкость	Материал контейнера		
2036	Добринский район	д. Ольговка	Свободы	21	-	52.26210	40.34732	1	0,75	металл	0	-	-	0	-	-	нет	-
2037	Добринский район	д. Ольговка	Свободы	52	-	52.25796	40.34740	1	0,75	металл	0	-	-	0	-	-	нет	-
2038	Добринский район	д. Ольговка	Свободы	66	-	52.252066	40.348134	1	0,75	металл	0	-	-	0	-	-	нет	-
2039	Добринский район	Ж.Д. ст. Плавица	Школьная	1	-	52.245540	40.346089	1	1,10	пластик	0	-	-	0	-	-	нет	гимназия
2040	Добринский район	п. Пролетарий	Заводская	12	-	52.254117	40.344956	1	0,75	металл	0	-	-	0	-	-	нет	-
2041	Добринский район	п. Пролетарий	Солнечная	12	-	52.24675	40.33949	3	0,75	металл	0	-	-	0	-	-	нет	-
2042	Добринский район	с. Дубовое	Зеленая	9	-	52.376730	40.316960	1	1,10	пластик	0	-	-	0	-	-	нет	-
2043	Добринский район	с. Дубовое	Зеленая	20	-	52.377882	40.316558	1	1,10	пластик	0	-	-	0	-	-	нет	-
2044	Добринский район	с. Дубовое	Карелина	1	-	52.374714	40.319042	1	1,10	пластик	0	-	-	0	-	-	нет	-
2045	Добринский район	с. Дубовое	Карелина	11	-	52.37661	40.31937	1	1,10	пластик	0	-	-	0	-	-	нет	-
2046	Добринский район	с. Дубовое	Карелина	13	-	52.37794	40.31904	1	1,10	пластик	0	-	-	0	-	-	нет	-
2047	Добринский район	с. Дубовое	Карелина	21	-	52.38076	40.31659	1	1,10	пластик	0	-	-	0	-	-	нет	-
2048	Добринский район	с. Дубовое	Карелина	31	-	52.38217	40.31530	1	1,10	пластик	0	-	-	0	-	-	нет	-
2049	Добринский район	с. Дубовое	Лермонтова	2	-	52.374511	40.315415	1	1,10	пластик	0	-	-	0	-	-	нет	-
2050	Добринский район	с. Дубовое	Лермонтова	18	-	52.378080	40.315055	2	1,10	пластик	0	-	-	0	-	-	нет	-
2051	Добринский район	с. Дубовое	Лермонтова	28	-	52.379407	40.314268	2	1,10	пластик	0	-	-	0	-	-	нет	-
2052	Добринский район	с. Дубовое	Лермонтова	-	-	52.379550	40.312618	1	0,75	металл	0	-	-	0	-	-	нет	маг.Маяк
2053	Добринский район	с. Дубовое	Лермонтова	32	-	52.379649	40.313145	1	0,75	металл	0	-	-	0	-	-	нет	офис ФАП
2054	Добринский район	с. Дубовое	Лермонтова	37	-	52.379753	40.312701	1	1,10	пластик	0	-	-	0	-	-	нет	ДК
2055	Добринский район	с. Дубовое	Лермонтова	-	-	52.379638	40.312137	1	1,10	пластик	0	-	-	0	-	-	-	остановка
2056	Добринский район	с. Дубовое	Лермонтова	38	-	52.381034	40.312246	2	1,10	пластик	0	-	-	0	-	-	нет	2х
2057	Добринский район	с. Дубовое	Лермонтова	44	-	52.38322	40.30899	1	1,10	пластик	0	-	-	0	-	-	нет	-
2058	Добринский район	с. Дубовое	Октябрьская	1	-	52.383002	40.313985	2	1,10	пластик	0	-	-	0	-	-	нет	-
2059	Добринский район	с. Дубовое	Октябрьская	15	-	52.38497	40.30898	2	1,10	пластик	0	-	-	0	-	-	нет	-
2060	Добринский район	с. Дубовое	Почта	-	-	52.38079	40.31012	1	1,10	пластик	0	-	-	0	-	-	нет	Почта и
2061	Добринский район	с. Дубовое	Куриное царство	-	-	52.370962	40.301722	3	1,10	пластик	0	-	-	0	-	-	нет	-
2062	Добринский район	с. Ивановка	Молодежная	1	-	52.411373	40.255165	1	1,10	пластик	0	-	-	0	-	-	нет	-
2063	Добринский район	с. Ивановка	Молодежная	15	-	52.412802	40.252537	1	1,10	пластик	0	-	-	0	-	-	нет	-
2064	Добринский район	с. Ивановка	Молодежная	36	-	52.414375	40.249799	1	1,10	пластик	0	-	-	0	-	-	нет	-
2065	Добринский район	с. Ивановка	Центральная	3	-	52.409291	40.261086	1	1,10	пластик	0	-	-	0	-	-	нет	-
2066	Добринский район	с. Ивановка	Центральная	28	-	52.415084	40.259004	1	1,10	пластик	0	-	-	0	-	-	нет	-
2067	Добринский район	с. Ивановка	Центральная	14	-	52.412515	40.259331	1	1,10	пластик	0	-	-	0	-	-	нет	-
2068	Добринский район	с. Ивановка	Школьная	6	-	52.414737	40.256565	1	1,10	пластик	0	-	-	0	-	-	нет	-
2069	Добринский район	с. Ивановка	Школьная	4	-	52.413987	40.258100	1	0,75	металл	0	-	-	0	-	-	нет	магазин
2070	Добринский район	с. Ивановка	Школьная	11	-	52.415469	40.254765	1	1,10	пластик	0	-	-	0	-	-	нет	-
2071	Добринский район	с. Ивановка	кладбище	-	-	52.418528	40.261365	2	1,10	пластик	0	-	-	0	-	-	нет	кладбище
2072	Добринский район	д. Садовая	Луговая	3	-	52.429928	40.231465	1	1,10	пластик	0	-	-	0	-	-	нет	-
2073	Добринский район	д. Садовая	Луговая	11	-	52.431545	40.229049	1	1,10	пластик	0	-	-	0	-	-	нет	-
2074	Добринский район	д. Садовая	Луговая	15	-	52.433958	40.229852	1	1,10	пластик	0	-	-	0	-	-	нет	-
2075	Добринский район	д. Новый свет	Зеленая	-	-	52.430940	40.224205	1	0,75	металл	0	-	-	0	-	-	нет	-
2076	Добринский район	д. Новый свет	Зеленая	-	-	52.430288	40.225718	1	1,10	пластик	0	-	-	0	-	-	нет	-
2077	Добринский район	д. Новый свет	свинарник	-	-	52.425571	40.227513	1	1,10	пластик	0	-	-	0	-	-	нет	-
2078	Добринский район	д. Новый свет	мойка	-	-	52.404657	40.208693	1	1,10	пластик	0	-	-	0	-	-	нет	-
2079	Добринский район	д. Сергеевка	-	-	-	52.35178	40.25170	1	1,10	пластик	0	-	-	0	-	-	нет	-
2080	Добринский район	д. Софьино	Лермонтова	9	-	52.383843	40.304893	2	1,10	пластик	0	-	-	0	-	-	нет	подстанци
2081	Добринский район	д. Софьино	Лермонтова	36	-	52.383592	40.301808	2	1,10	пластик	0	-	-	0	-	-	нет	-
2082	Добринский район	д. Софьино	Лермонтова	-	-	52.382528	40.306844	2	0,75	металл	0	-	-	0	-	-	нет	школа
2083	Добринский район	д. Софьино	Лермонтова	44	-	52.382732	40.306806	1	1,10	пластик	0	-	-	0	-	-	нет	-
2084	Добринский район	д. Софьино	Лермонтова	3	-	52.383766	40.307392	1	1,10	пластик	0	-	-	0	-	-	нет	-
2085	Добринский район	д. Софьино	Лермонтова	38	-	52.382738	40.301255	3	1,10	пластик	0	-	-	0	-	-	нет	-
2086	Добринский район	д. Софьино	Молодежная	3	-	52.384721	40.301453	3	1,10	пластик	0	-	-	0	-	-	нет	-
2087	Добринский район	д. Софьино	Молодежная	6	-	52.384590	40.299394	4	1,10	пластик	0	-	-	0	-	-	нет	-
2088	Добринский район	д. Софьино	Новая	1	-	52.385140	40.308034	2	1,10	пластик	0	-	-	0	-	-	нет	-
2089	Добринский район	д. Софьино	-	-	-	52.385090	40.294123	1	1,10	пластик	0	-	-	0	-	-	нет	поворот на
2090	Добринский район	д. Софьино	-	-	-	52.385420	40.297108	1	1,10	пластик	0	-	-	0	-	-	нет	поворот на

Приложение 2 к приказу управления экологии и природных ресурсов Липецкой области
Приложение А6. Реестр контейнерных площадок (по данным РО) Грязинская зона.

№ п/п	Данные о нахождении мест (площадок) накопления твердых коммунальных отходов							Контейнеры для несортированных отходов			Контейнеры для утилизируемых отходов (раздельный сбор)			Контейнеры для сбора крупногабаритных отходов			Точка бестарного сбора (да/нет)	Примечание
	Муниципальное образование	Населенный пункт	Улица	Дом	Корпус/ Строение	Широта	Долгота	Кол-во	Емкость (отдельного контейнера)	Материал контейнера	Кол-во	Емкость	Материал контейнера	Кол-во	Емкость	Материал контейнера		
2091	Добринский район	д. Софьино	-	-	-	52.383310	40.297962	1	0,75	металл	0	-	-	0	-	-	нет	Маг.
2092	Добринский район	д. Софьино	-	-	-	52.383153	40.298380	4	1,10	пластик	0	-	-	0	-	-	нет	бывший
2093	Добринский район	с. Хворостянка	Зеленая	1	-	52.35683	40.24407	4	1,10	пластик	0	-	-	0	-	-	нет	-
2094	Добринский район	с. Хворостянка	Зеленая	14	-	52.355418	40.244238	1	1,10	пластик	0	-	-	0	-	-	нет	-
2095	Добринский район	с. Хворостянка	Зеленая	19	-	52.35324	40.244330	1	1,10	пластик	0	-	-	0	-	-	нет	медпункт
2096	Добринский район	с. Хворостянка	Механизаторов	1	-	52.35484	40.24262	2	1,10	пластик	0	-	-	0	-	-	нет	-
2097	Добринский район	с. Хворостянка	Полевая	3	-	52.355880	40.238665	1	1,10	пластик	0	-	-	0	-	-	нет	-
2098	Добринский район	с. Хворостянка	Полевая	10	-	52.358430	40.238573	1	1,10	пластик	0	-	-	0	-	-	нет	-
2099	Добринский район	с. Хворостянка	Фабричная	9	-	52.35781	40.24059	2	1,10	пластик	0	-	-	0	-	-	нет	-
2100	Добринский район	с. Хворостянка	Фабричная	15	-	52.35984	40.24060	1	1,10	пластик	0	-	-	0	-	-	нет	-
2101	Добринский район	с. Хворостянка	Центральная	2	-	52.363376	40.243501	1	1,10	пластик	0	-	-	0	-	-	нет	-
2102	Добринский район	с. Хворостянка	Центральная	10	-	52.36159	40.24504	1	1,10	пластик	0	-	-	0	-	-	нет	-
2103	Добринский район	с. Хворостянка	Центральная	22	-	52.35962	40.24653	1	1,10	пластик	0	-	-	0	-	-	нет	-
2104	Добринский район	с. Хворостянка	Центральная	43	-	52.357571	40.247111	1	1,10	пластик	0	-	-	0	-	-	нет	-
2105	Добринский район	с. Хворостянка	Центральная	50	-	52.35566	40.24711	1	1,10	пластик	0	-	-	0	-	-	нет	-
2106	Добринский район	с. Хворостянка	Центральная	-	-	52.352928	40.246813	1	0,75	металл	0	-	-	0	-	-	нет	маг.
2107	Добринский район	с. Хворостянка	Центральная	68	-	52.35287	40.24722	1	1,10	пластик	0	-	-	0	-	-	нет	-
2108	Добринский район	с. Хворостянка	Центральная	85	-	52.350035	40.246308	1	1,10	пластик	0	-	-	0	-	-	нет	-
2109	Добринский район	с. Хворостянка	Центральная	-	-	52.345472	40.240270	3	1,10	пластик	0	-	-	0	-	-	нет	Куриное
2110	Добринский район	с. Хворостянка	Центральная	93	-	52.345555	40.24291	1	1,10	пластик	0	-	-	0	-	-	нет	-
2111	Добринский район	с. Хворостянка	Центральная	96	-	52.34763	40.24671	1	1,10	пластик	0	-	-	0	-	-	нет	-
2112	Добринский район	с. Хворостянка	Центральная	112	-	52.345042	40.247132	1	1,10	пластик	0	-	-	0	-	-	нет	-
2113	Добринский район	с. Хворостянка	Центральная	-	-	52.333600	40.248160	1	0,75	металл	0	-	-	0	-	-	-	АЗС
2114	Добринский район	с. Хворостянка	Школьная	2	-	52.35299	40.24305	1	1,10	пластик	0	-	-	0	-	-	нет	-
2115	Добринский район	с. Хворостянка	Школьная	7	-	52.35518	40.23998	2	1,10	пластик	0	-	-	0	-	-	нет	-
2116	Добринский район	с. Хворостянка	Школьная	24	-	52.35798	40.24494	1	1,10	пластик	0	-	-	0	-	-	нет	ДК
2117	Добринский район	с. Хворостянка	Школьная	-	-	52.35823	40.24278	1	1,10	пластик	0	-	-	0	-	-	нет	школа
2118	Добринский район	с. Хворостянка	кладбище	-	-	52.34969	40.23354	1	1,10	пластик	0	-	-	0	-	-	нет	кладбище
2119	Добринский район	с. Павловка	Смеловская	25	-	52.227019	40.448159	1	0,75	металл	0	-	-	0	-	-	нет	-
2120	Добринский район	с. Павловка	Смеловская	31	-	52.229305	40.448101	1	0,75	металл	0	-	-	0	-	-	нет	-
2121	Добринский район	с. Павловка	Смеловская	5	-	52.221867	40.446250	1	0,75	металл	0	-	-	0	-	-	нет	-
2122	Добринский район	с. Павловка	Кочегуровская	3	-	52.231070	40.451300	1	0,75	металл	0	-	-	0	-	-	нет	-
2123	Добринский район	с. Павловка	Кочегуровская	17	-	52.22743	40.45174	1	0,75	металл	0	-	-	0	-	-	нет	-
2124	Добринский район	с. Павловка	Кочегуровская	34	-	52.22298	40.45266	1	0,75	металл	0	-	-	0	-	-	нет	-
2125	Добринский район	с. Павловка	Евлановская	15	-	52.221051	40.452620	2	0,75	металл	0	-	-	0	-	-	нет	-
2126	Добринский район	с. Павловка	Евлановская	22	-	52.220772	40.456002	1	0,75	металл	0	-	-	0	-	-	нет	-
2127	Добринский район	с. Павловка	Евлановская	31	-	52.22044	40.46004	1	0,75	металл	0	-	-	0	-	-	нет	-
2128	Добринский район	с. Павловка	Евлановская	46	-	52.219075	40.463960	1	0,75	металл	0	-	-	0	-	-	нет	-
2129	Добринский район	д. Кочетовка	Кочетовская	9	-	52.22182	40.46291	1	0,75	металл	0	-	-	0	-	-	нет	-
2130	Добринский район	с. Павловка	Центральная	-	-	52.233083	40.455182	2	0,75	металл	0	-	-	0	-	-	нет	кладбище
2131	Добринский район	с. Павловка	Центральная	32	-	52.234278	40.453895	1	0,75	металл	0	-	-	0	-	-	нет	-
2132	Добринский район	с. Павловка	Центральная	-	-	52.235300	40.453097	1	0,75	металл	0	-	-	0	-	-	нет	ДК
2133	Добринский район	с. Павловка	Центральная	17	-	52.23622	40.45482	1	0,75	металл	0	-	-	0	-	-	нет	-
2134	Добринский район	с. Павловка	Центральная	1	-	52.23881	40.45470	1	0,75	металл	0	-	-	0	-	-	нет	-
2135	Добринский район	с. Павловка	Центральная	47	-	52.237379	40.449271	1	0,75	металл	0	-	-	0	-	-	нет	-
2136	Добринский район	с. Павловка	Центральная	42	-	52.235184	40.450286	1	0,75	металл	0	-	-	0	-	-	нет	-
2137	Добринский район	с. Павловка	Центральная	59	-	52.235184	40.450286	1	0,75	металл	0	-	-	0	-	-	нет	-
2138	Добринский район	с. Павловка	Центральная	76	-	52.239718	40.446665	1	0,75	металл	0	-	-	0	-	-	нет	-
2139	Добринский район	с. Павловка	Школьная	9	-	52.233750	40.447200	2	0,75	металл	0	-	-	0	-	-	нет	старая
2140	Добринский район	с. Павловка	Георгиевская	19	-	52.244573	40.444760	1	0,75	металл	0	-	-	0	-	-	нет	-
2141	Добринский район	с. Павловка	Георгиевская	14	-	52.245430	40.447220	1	0,75	металл	0	-	-	0	-	-	нет	-
2142	Добринский район	с. Павловка	Георгиевская	46	-	52.243805	40.439240	1	0,75	металл	0	-	-	0	-	-	нет	-
2143	Добринский район	с. Павловка	Георгиевская	64	-	52.24073	40.43419	1	1,10	пластик	0	-	-	0	-	-	нет	-
2144	Добринский район	с. Павловка	Георгиевская	65	-	52.24057	40.43386	1	1,10	пластик	0	-	-	0	-	-	нет	-
2145	Добринский район	с. Павловка	Георгиевская	87	-	52.23835	40.43941	1	0,75	металл	0	-	-	0	-	-	нет	-

Приложение 2 к приказу управления экологии и природных ресурсов Липецкой области
Приложение А6. Реестр контейнерных площадок (по данным РО) Грязинская зона.

№ п/п	Данные о нахождении мест (площадок) накопления твердых коммунальных отходов							Контейнеры для несортированных отходов			Контейнеры для утилизируемых отходов (раздельный сбор)			Контейнеры для сбора крупногабаритных отходов			Точка бестарного сбора (да/нет)	Примечание
	Муниципальное образование	Населенный пункт	Улица	Дом	Корпус/ Строение	Широта	Долгота	Кол-во	Емкость (отдельного контейнера)	Материал контейнера	Кол-во	Емкость	Материал контейнера	Кол-во	Емкость	Материал контейнера		
2146	Добринский район	п. Ильича	кладбище	-	-	52.263037	40.551089	1	0,75	металл	0	-	-	0	-	-	нет	кладбище
2147	Добринский район	п. Ильича	Мира	2	-	52.257753	40.553405	1	0,75	металл	0	-	-	0	-	-	-	-
2148	Добринский район	п. Ильича	Мира	10	-	52.256297	40.553616	1	0,75	металл	0	-	-	0	-	-	нет	-
2149	Добринский район	п. Ильича	Мира	19	-	52.255227	40.553761	1	0,75	металл	0	-	-	0	-	-	нет	-
2150	Добринский район	п. Ильича	Молодежная	-	-	52.257554	40.549644	1	0,75	металл	0	-	-	0	-	-	нет	КТП
2151	Добринский район	п. Ильича	Молодежная	4	-	52.255406	40.548865	1	0,75	металл	0	-	-	0	-	-	-	-
2152	Добринский район	п. Ильича	Молодежная	10	-	52.253172	40.549388	1	0,75	металл	0	-	-	0	-	-	нет	-
2153	Добринский район	п. Ильича	Садовая	1	-	52.257491	40.551152	1	0,75	металл	0	-	-	0	-	-	нет	-
2154	Добринский район	п. Ильича	Садовая	18	-	52.254523	40.551578	1	0,75	металл	0	-	-	0	-	-	нет	-
2155	Добринский район	п. Ильича	Центральная	4	-	52.257255	40.544315	1	0,75	металл	0	-	-	0	-	-	нет	-
2156	Добринский район	п. Ильича	Центральная	10	-	52.257647	40.545425	1	0,75	металл	0	-	-	0	-	-	-	-
2157	Добринский район	п. Ильича	Центральная	14	-	52.258016	40.547321	1	0,75	металл	0	-	-	0	-	-	нет	-
2158	Добринский район	п. Ильича	Центральная	32	-	52.259345	40.549890	1	0,75	металл	0	-	-	0	-	-	нет	-
2159	Добринский район	п. Ильича	Центральная	29	-	52.258236	40.550746	1	0,75	металл	0	-	-	0	-	-	нет	школа
2160	Добринский район	п. Ильича	Центральная	51	-	52.258469	40.554216	1	0,75	металл	0	-	-	0	-	-	нет	-
2161	Добринский район	п. Ильича	Центральная	66	-	52.258761	40.558292	1	0,75	металл	0	-	-	0	-	-	нет	-
2162	Добринский район	п. Ильича	-	-	-	52.262865	40.560794	1	0,75	металл	0	-	-	0	-	-	нет	мастерска
2163	Добринский район	п. Ильича	-	-	-	52.254770	40.560558	1	0,75	металл	0	-	-	0	-	-	нет	ТОК
2164	Добринский район	п. Ильича	-	-	-	52.261990	40.562205	1	0,75	металл	0	-	-	0	-	-	нет	ХИМСКЛ
2165	Добринский район	п. Ильича	-	-	-	52.258218	40.552946	1	0,75	металл	0	-	-	0	-	-	нет	СТОЛОВ
2166	Добринский район	с. Александровка	-	-	-	52.279345	40.520898	2	1,10	пластик	0	-	-	0	-	-	нет	Свинофер
2167	Добринский район	с. Александровка	-	-	-	52.308200	40.447530	1	0,75	металл	0	-	-	0	-	-	нет	кладбище
2168	Добринский район	с. Александровка	Заозерная	28	-	52.306731	40.461959	1	0,75	металл	0	-	-	0	-	-	нет	-
2169	Добринский район	с. Александровка	Зеленая	5	-	52.305477	40.466869	1	0,75	металл	0	-	-	0	-	-	нет	-
2170	Добринский район	с. Александровка	Интернациональная	7	-	52.304609	40.456730	1	0,75	металл	0	-	-	0	-	-	нет	-
2171	Добринский район	с. Александровка	Интернациональная	20	-	52.304357	40.459678	1	0,75	металл	0	-	-	0	-	-	нет	-
2172	Добринский район	с. Александровка	Интернациональная	37	б	52.303459	40.463668	1	0,75	металл	0	-	-	0	-	-	нет	-
2173	Добринский район	с. Александровка	Интернациональная	-	-	52.304031	40.465461	1	0,75	металл	0	-	-	0	-	-	нет	котельная
2174	Добринский район	с. Александровка	Интернациональная	45	-	52.302988	40.466300	1	0,75	металл	0	-	-	0	-	-	нет	-
2175	Добринский район	с. Александровка	Интернациональная	57	-	52.302650	40.468470	1	0,75	металл	0	-	-	0	-	-	нет	-
2176	Добринский район	с. Александровка	Интернациональная	79	-	52.302075	40.472062	1	0,75	металл	0	-	-	0	-	-	нет	-
2177	Добринский район	с. Александровка	Интернациональная	95	-	52.301688	40.475069	1	0,75	металл	0	-	-	0	-	-	нет	-
2178	Добринский район	с. Александровка	Интернациональная	113	-	52.301540	40.480664	2	0,75	металл	0	-	-	0	-	-	нет	-
2179	Добринский район	с. Новочеркутино	Центральная	-	-	52.309891	40.392928	1	0,75	металл	0	-	-	0	-	-	нет	ДК
2180	Добринский район	с. Новочеркутино	Центральная	12	-	52.311339	40.392527	2	0,75	металл	0	-	-	0	-	-	нет	-
2181	Добринский район	с. Новочеркутино	Центральная	24	-	52.312870	40.392352	2	0,75	металл	0	-	-	0	-	-	нет	-
2182	Добринский район	с. Новочеркутино	Центральная	42	-	52.314465	40.392272	2	0,75	металл	0	-	-	0	-	-	нет	-
2183	Добринский район	с. Новочеркутино	Центральная	50	-	52.317519	40.391938	1	0,75	металл	0	-	-	0	-	-	нет	-
2184	Добринский район	с. Новочеркутино	Школьная	6	-	52.310357	40.395419	1	0,75	металл	0	-	-	0	-	-	нет	за школой
2185	Добринский район	с. Новочеркутино	Школьная	3	-	52.308657	40.394087	1	0,75	металл	0	-	-	0	-	-	нет	столовая
2186	Добринский район	с. Новочеркутино	Школьная	5	-	52.308812	40.395269	1	0,75	металл	0	-	-	0	-	-	нет	магазин
2187	Добринский район	с. Новочеркутино	Школьная	6	-	52.309155	40.397240	2	0,75	металл	0	-	-	0	-	-	нет	школа
2188	Добринский район	с. Новочеркутино	Школьная	11	-	52.309014	40.397480	1	0,75	металл	0	-	-	0	-	-	нет	-
2189	Добринский район	с. Новочеркутино	Школьная	-	-	52.308186	40.400538	2	0,75	металл	0	-	-	0	-	-	нет	кладбище
2190	Добринский район	с. Новочеркутино	8 марта	9	-	52.312225	40.395448	1	0,75	металл	0	-	-	0	-	-	нет	-
2191	Добринский район	с. Новочеркутино	8 марта	18	-	52.314211	40.395313	1	0,75	металл	0	-	-	0	-	-	нет	-
2192	Добринский район	с. Новочеркутино	8 марта	21	а	52.315813	40.395081	1	0,75	металл	0	-	-	0	-	-	нет	-
2193	Добринский район	с. Новочеркутино	8 марта	25	-	52.317207	40.394734	1	0,75	металл	0	-	-	0	-	-	нет	-
2194	Добринский район	с. Новочеркутино	Самарская	6	-	52.307119	40.393332	1	0,75	металл	0	-	-	0	-	-	нет	-
2195	Добринский район	с. Новочеркутино	Самарская	9	-	52.306816	40.394303	1	1,10	пластик	0	-	-	0	-	-	нет	-
2196	Добринский район	с. Новочеркутино	Самарская	11	-	52.305590	40.393356	1	0,75	металл	0	-	-	0	-	-	нет	-
2197	Добринский район	с. Новочеркутино	Самарская	17	-	52.303575	40.393558	1	0,75	металл	0	-	-	0	-	-	нет	-
2198	Добринский район	с. Новочеркутино	Самарская	37	-	52.301393	40.394005	1	0,75	металл	0	-	-	0	-	-	нет	-
2199	Добринский район	д. Архиповка	Самарская	49	-	52.299445	40.392148	1	0,75	металл	0	-	-	0	-	-	нет	-
2200	Добринский район	д. Красная Рада	-	17	-	52.200330	40.085446	1	1,10	пластик	0	-	-	0	-	-	нет	между

Приложение 2 к приказу управления экологии и природных ресурсов Липецкой области
Приложение А6. Реестр контейнерных площадок (по данным РО) Грязинская зона.

№ п/п	Данные о нахождении мест (площадок) накопления твердых коммунальных отходов							Контейнеры для несортированных отходов			Контейнеры для утилизируемых отходов (раздельный сбор)			Контейнеры для сбора крупногабаритных отходов			Точка бестарного сбора (да/нет)	Примечание
	Муниципальное образование	Населенный пункт	Улица	Дом	Корпус/ Строение	Широта	Долгота	Кол-во	Емкость (отдельного контейнера)	Материал контейнера	Кол-во	Емкость	Материал контейнера	Кол-во	Емкость	Материал контейнера		
2201	Добринский район	д. Красная Рада	-	19	-	52.203040	40.084653	1	1,10	пластик	0	-	-	0	-	-	нет	-
2202	Добринский район	с. Ольховка	Дружбы	4	-	52.215789	40.096008	1	1,10	пластик	0	-	-	0	-	-	нет	-
2203	Добринский район	с. Ольховка	Дружбы	5	-	52.213581	40.095772	1	1,10	пластик	0	-	-	0	-	-	нет	-
2204	Добринский район	с. Ольховка	Дружбы	15	-	52.208335	40.098262	1	1,10	пластик	0	-	-	0	-	-	нет	-
2205	Добринский район	с. Ольховка	Дружбы	21	-	52.206466	40.099704	1	1,10	пластик	0	-	-	0	-	-	нет	-
2206	Добринский район	с. Ольховка	Дружбы	23	-	52.205139	40.101603	1	0,75	металл	0	-	-	0	-	-	нет	клуб
2207	Добринский район	с. Ольховка	Дружбы	26	а	52.202139	40.100754	1	1,10	пластик	0	-	-	0	-	-	нет	магазин
2208	Добринский район	с. Ольховка	Дружбы	30	-	52.200363	40.100359	1	1,10	пластик	0	-	-	0	-	-	нет	-
2209	Добринский район	с. Ольховка	Дружбы	37	-	52.198171	40.099527	1	1,10	пластик	0	-	-	0	-	-	нет	-
2210	Добринский район	с. Ольховка	Дружбы	40	-	52.196542	40.098924	1	1,10	пластик	0	-	-	0	-	-	нет	-
2211	Добринский район	с. Ольховка	Дружбы	44	-	52.195316	40.098419	1	1,10	пластик	0	-	-	0	-	-	нет	-
2212	Добринский район	с. Ольховка	Дружбы	73	-	52.204570	40.100561	1	1,10	пластик	0	-	-	0	-	-	нет	напротив
2213	Добринский район	с. Ольховка	Дружбы	93	-	52.210576	40.096931	1	1,10	пластик	0	-	-	0	-	-	нет	школа
2214	Добринский район	с. Ольховка	Конечная	20	-	52.194203	40.098059	1	1,10	пластик	0	-	-	0	-	-	нет	-
2215	Добринский район	с. Ольховка	Конечная	13	-	52.191247	40.096402	1	1,10	пластик	0	-	-	0	-	-	нет	остановка
2216	Добринский район	с. Нижняя Матренка	Лесная	4	-	52.256298	40.101742	1	1,10	пластик	0	-	-	0	-	-	нет	остановка
2217	Добринский район	с. Нижняя Матренка	Молодежная	4	-	52.263579	40.148099	1	1,10	пластик	0	-	-	0	-	-	нет	-
2218	Добринский район	с. Нижняя Матренка	Молодежная	16	-	52.263650	40.143342	1	1,10	пластик	0	-	-	0	-	-	нет	-
2219	Добринский район	с. Нижняя Матренка	Молодежная	22	-	52.264232	40.139708	1	1,10	пластик	0	-	-	0	-	-	нет	-
2220	Добринский район	с. Нижняя Матренка	Молодежная	28	-	52.264539	40.134867	1	1,10	пластик	0	-	-	0	-	-	нет	-
2221	Добринский район	с. Нижняя Матренка	Октябрьская	14	-	52.266312	40.121305	1	1,10	пластик	0	-	-	0	-	-	нет	-
2222	Добринский район	с. Нижняя Матренка	Октябрьская	22	-	52.266103	40.118727	1	1,10	пластик	0	-	-	0	-	-	нет	-
2223	Добринский район	с. Нижняя Матренка	Рящинская	3	-	52.263078	40.131155	1	1,10	пластик	0	-	-	0	-	-	нет	-
2224	Добринский район	с. Нижняя Матренка	Рящинская	5	-	52.261998	40.129551	1	1,10	пластик	0	-	-	0	-	-	нет	-
2225	Добринский район	с. Нижняя Матренка	Садовая	4	-	52.264400	40.107408	1	1,10	пластик	0	-	-	0	-	-	нет	-
2226	Добринский район	с. Нижняя Матренка	Садовая	11	-	52.264106	40.103486	1	1,10	пластик	0	-	-	0	-	-	нет	-
2227	Добринский район	с. Нижняя Матренка	Центральная	2	-	52.262940	40.125479	1	1,10	пластик	0	-	-	0	-	-	нет	-
2228	Добринский район	с. Нижняя Матренка	Центральная	-	-	52.262441	40.128143	1	1,10	пластик	0	-	-	0	-	-	нет	персеч.с
2229	Добринский район	с. Нижняя Матренка	Центральная	8	-	52.264302	40.122287	1	1,10	пластик	0	-	-	0	-	-	нет	ДК
2230	Добринский район	с. Нижняя Матренка	Центральная	13	-	52.264270	40.119170	1	1,10	пластик	0	-	-	0	-	-	нет	сельсовет
2231	Добринский район	с. Нижняя Матренка	Центральная	16	-	52.264146	40.117574	1	1,10	пластик	0	-	-	0	-	-	нет	-
2232	Добринский район	с. Нижняя Матренка	Центральная	21	-	52.263793	40.114866	1	1,10	пластик	0	-	-	0	-	-	нет	-
2233	Добринский район	с. Нижняя Матренка	Центральная	27	-	52.263566	40.111879	1	1,10	пластик	0	-	-	0	-	-	нет	-
2234	Добринский район	с. Нижняя Матренка	Центральная	50	-	52.263335	40.109561	1	1,10	пластик	0	-	-	0	-	-	нет	-
2235	Добринский район	с. Нижняя Матренка	Октябрьская	4	-	52.265617	40.123888	1	1,10	пластик	0	-	-	0	-	-	нет	-
2236	Добринский район	с. Нижняя Матренка	Юбилейная	13	-	52.267773	40.123152	1	1,10	пластик	0	-	-	0	-	-	нет	-
2237	Добринский район	с. Нижняя Матренка	Юбилейная	26	-	52.266179	40.124879	1	1,10	пластик	0	-	-	0	-	-	нет	-
2238	Добринский район	с. Васильевка	Кооперативная	-	-	52.220808	40.714144	1	1,10	пластик	0	-	-	0	-	-	нет	у магазина
2239	Добринский район	с. Васильевка	Молодежная	1	-	52.22228	40.71194	1	1,10	пластик	0	-	-	0	-	-	нет	-
2240	Добринский район	с. Васильевка	Молодежная	-	-	52.224264	40.711593	1	1,10	пластик	0	-	-	0	-	-	нет	магазин
2241	Добринский район	д. Николаевка	Гагарина	3	-	52.242039	40.591649	1	1,10	пластик	0	-	-	0	-	-	нет	-
2242	Добринский район	д. Николаевка	Кооперативная	-	-	52.24342	40.59286	1	1,10	пластик	0	-	-	0	-	-	нет	напротив
2243	Добринский район	д. Николаевка	Садовая	6	-	52.23714	40.59522	1	1,10	пластик	0	-	-	0	-	-	нет	напротив
2244	Добринский район	д. Николаевка	Садовая	22	-	52.23937	40.59695	1	1,10	пластик	0	-	-	0	-	-	нет	напротив
2245	Добринский район	д. Николаевка	Садовая	34	-	52.240987	40.598165	1	1,10	пластик	0	-	-	0	-	-	нет	-
2246	Добринский район	д. Николаевка	Садовая	46	-	52.243320	40.599990	1	1,10	пластик	0	-	-	0	-	-	нет	-
2247	Добринский район	д. Николаевка	Садовая	58	-	52.247984	40.602769	1	1,10	пластик	0	-	-	0	-	-	нет	-
2248	Добринский район	д. Николаевка	Молодежная	3	-	52.242575	40.593373	1	1,10	пластик	0	-	-	0	-	-	нет	-
2249	Добринский район	д. Николаевка	Школьная	3	а	52.239066	40.593961	1	1,10	пластик	0	-	-	0	-	-	нет	напротив
2250	Добринский район	д. Николаевка	Школьная	14	-	52.24311	40.59596	1	1,10	пластик	0	-	-	0	-	-	нет	у старой
2251	Добринский район	с. Новопетровка	Заречная	27	-	52.200324	40.648297	1	1,10	пластик	0	-	-	0	-	-	нет	-
2252	Добринский район	с. Новопетровка	Заречная	34	1	52.19952	40.64501	1	1,10	пластик	0	-	-	0	-	-	нет	-
2253	Добринский район	с. Новопетровка	Заречная	35	-	52.200219	40.650531	1	1,10	пластик	0	-	-	0	-	-	нет	напротив
2254	Добринский район	с. Новопетровка	Заречная	41	-	52.200227	40.653590	1	1,10	пластик	0	-	-	0	-	-	нет	-
2255	Добринский район	с. Новопетровка	Заречная	16	-	52.198010	40.640500	1	1,10	пластик	0	-	-	0	-	-	нет	-

Приложение 2 к приказу управления экологии и природных ресурсов Липецкой области
Приложение А6. Реестр контейнерных площадок (по данным РО) Грязинская зона.

№ п/п	Данные о нахождении мест (площадок) накопления твердых коммунальных отходов							Контейнеры для несортированных отходов			Контейнеры для утилизируемых отходов (раздельный сбор)			Контейнеры для сбора крупногабаритных отходов			Точка бестарного сбора (да/нет)	Примечание
	Муниципальное образование	Населенный пункт	Улица	Дом	Корпус/ Строение	Широта	Долгота	Кол-во	Емкость (отдельного контейнера)	Материал контейнера	Кол-во	Емкость	Материал контейнера	Кол-во	Емкость	Материал контейнера		
2256	Добринский район	с. Новопетровка	Заречная	5	-	52.195920	40.636120	1	1,10	пластик	0	-	-	0	-	-	нет	-
2257	Добринский район	с. Новопетровка	Заречная	1	-	52.194100	40.634420	1	1,10	пластик	0	-	-	0	-	-	нет	где
2258	Добринский район	с. Новопетровка	Молодежная	2	-	52.20099	40.64813	1	1,10	пластик	0	-	-	0	-	-	нет	-
2259	Добринский район	с. Новопетровка	Молодежная	11	-	52.20122	40.65154	1	1,10	пластик	0	-	-	0	-	-	нет	напротив
2260	Добринский район	с. Новопетровка	Новая	24	-	52.199078	40.639314	2	1,10	пластик	0	-	-	0	-	-	нет	-
2261	Добринский район	с. Новопетровка	Новая	4	-	52.200455	40.643977	2	1,10	пластик	0	-	-	0	-	-	нет	у магазина
2262	Добринский район	с. Новопетровка	Садовая	4	-	52.201263	40.642778	1	1,10	пластик	0	-	-	0	-	-	нет	-
2263	Добринский район	с. Новопетровка	Садовая	15	-	52.200251	40.639798	1	1,10	пластик	0	-	-	0	-	-	нет	рядом с
2264	Добринский район	с. Новопетровка	Садовая	30	-	52.199424	40.637370	1	1,10	пластик	0	-	-	0	-	-	нет	-
2265	Добринский район	с. Новопетровка	Школьная	4	-	52.201046	40.646431	1	1,10	пластик	0	-	-	0	-	-	нет	-
2266	Добринский район	д. Ржавец	-	-	-	52.187900	40.577867	1	0,75	металл	0	-	-	0	-	-	нет	-
2267	Добринский район	п. Политотдел	Интернациональная	1	-	52.26948	40.62542	1	1,10	пластик	0	-	-	0	-	-	нет	-
2268	Добринский район	п. Политотдел	Интернациональная	7	-	52.27111	40.62558	1	1,10	пластик	0	-	-	0	-	-	нет	-
2269	Добринский район	п. Политотдел	Кооперативная	-	-	52.26997	40.62942	1	1,10	пластик	0	-	-	0	-	-	нет	напротив
2270	Добринский район	п. Политотдел	Северная	1	-	52.27159	40.62694	1	1,10	пластик	0	-	-	0	-	-	нет	-
2271	Добринский район	п. Политотдел	Северная	16	-	52.27144	40.63136	1	1,10	пластик	0	-	-	0	-	-	нет	в конце
2272	Добринский район	п. Политотдел	Новая	2	-	52.267153	40.633678	1	1,10	пластик	0	-	-	0	-	-	нет	-
2273	Добринский район	п. свх. Петровский	Агрокомплес	-	-	52.258447	40.648032	1	0,75	металл	0	-	-	0	-	-	нет	-
2274	Добринский район	п. свх. Петровский	Дрикаловича	6	-	52.240063	40.658728	2	0,75	металл	0	-	-	0	-	-	нет	больница
2275	Добринский район	п. свх. Петровский	Заболотная	1	-	52.244282	40.648891	2	1,10	пластик	0	-	-	0	-	-	нет	-
2276	Добринский район	п. свх. Петровский	Заболотная	3	-	52.243159	40.649535	1	1,10	пластик	0	-	-	0	-	-	нет	-
2277	Добринский район	п. свх. Петровский	Заболотная	6	-	52.243126	40.651745	1	1,10	пластик	0	-	-	0	-	-	нет	напротив
2278	Добринский район	п. свх. Петровский	Олега Кошевого	1	-	52.242121	40.653123	3	1,10	пластик	0	-	-	0	-	-	нет	пересеч.сП
2279	Добринский район	п. свх. Петровский	Олега Кошевого	8	-	52.239919	40.653248	1	1,10	пластик	0	-	-	0	-	-	нет	ИП Ксендз
2280	Добринский район	п. свх. Петровский	Дрикаловича	8	-	52.241147	40.657579	4	1,10	пластик	0	-	-	0	-	-	нет	до
2281	Добринский район	п. свх. Петровский	И. П. Ксёнз	7	-	52.239659	40.655913	1	1,10	пластик	0	-	-	0	-	-	нет	-
2282	Добринский район	п. свх. Петровский	И. П. Ксёнз	11	-	52.240319	40.657046	1	1,10	пластик	0	-	-	0	-	-	нет	у ТП
2283	Добринский район	п. свх. Петровский	Механизаторов	2	-	52.239991	40.647122	1	1,10	пластик	0	-	-	0	-	-	нет	-
2284	Добринский район	п. свх. Петровский	Механизаторов	3	-	52.242285	40.648605	1	1,10	пластик	0	-	-	0	-	-	нет	-
2285	Добринский район	п. свх. Петровский	Мира	13	-	52.243067	40.661013	1	1,10	пластик	0	-	-	0	-	-	нет	-
2286	Добринский район	п. свх. Петровский	Набережная	4	-	52.242256	40.663104	1	1,10	пластик	0	-	-	0	-	-	нет	-
2287	Добринский район	п. свх. Петровский	Набережная	10	-	52.244350	40.664277	1	1,10	пластик	0	-	-	0	-	-	нет	-
2288	Добринский район	п. свх. Петровский	Молодежная	17	-	52.242349	40.666714	1	1,10	пластик	0	-	-	0	-	-	нет	-
2289	Добринский район	п. свх. Петровский	Молодежная	-	-	52.240799	40.664358	1	1,10	пластик	0	-	-	0	-	-	нет	на въезде
2290	Добринский район	п. свх. Петровский	Дрикаловича	21	-	52.240889	40.662098	1	1,10	пластик	0	-	-	0	-	-	нет	перекр.с
2291	Добринский район	п. свх. Петровский	Новая	-	-	52.244986	40.663317	1	1,10	пластик	0	-	-	0	-	-	нет	на въезде
2292	Добринский район	п. свх. Петровский	Новая	17	-	52.245147	40.661298	1	1,10	пластик	0	-	-	0	-	-	нет	-
2293	Добринский район	п. свх. Петровский	Новая	15	-	52.245275	40.659974	1	1,10	пластик	0	-	-	0	-	-	нет	напротив
2294	Добринский район	п. свх. Петровский	Новая	13	-	52.245451	40.658261	1	1,10	пластик	0	-	-	0	-	-	нет	напротив
2295	Добринский район	п. свх. Петровский	Новая	11	-	52.245511	40.655702	1	1,10	пластик	0	-	-	0	-	-	нет	рядом с
2296	Добринский район	п. свх. Петровский	Новая	1	-	52.245561	40.649047	1	1,10	пластик	0	-	-	0	-	-	нет	-
2297	Добринский район	п. свх. Петровский	Парковая	2	-	52.242033	40.650274	1	1,10	пластик	0	-	-	0	-	-	-	-
2298	Добринский район	п. свх. Петровский	Парковая	3	-	52.240308	40.650365	2	1,10	пластик	0	-	-	0	-	-	нет	-
2299	Добринский район	п. свх. Петровский	Садовая	-	-	52.241605	40.655227	2	1,10	пластик	0	-	-	0	-	-	нет	напротив
2300	Добринский район	п. свх. Петровский	Садовая	11	-	52.243688	40.655321	1	1,10	пластик	0	-	-	0	-	-	нет	-
2301	Добринский район	д. Андреевка	СХППК	-	-	52.17574	40.35865	1	0,75	металл	0	-	-	0	-	-	нет	«Добринск
2302	Добринский район	д. Андреевка	Заречная	47	-	52.16579	40.35447	1	0,75	металл	0	-	-	0	-	-	нет	-
2303	Добринский район	д. Андреевка	Заречная	31	-	52.16857	40.34307	1	0,75	металл	0	-	-	0	-	-	нет	напротив
2304	Добринский район	д. Андреевка	Заречная	27	-	52.17066	40.34327	1	0,75	металл	0	-	-	0	-	-	нет	напротив
2305	Добринский район	д. Андреевка	Заречная	22	-	52.17237	40.34550	1	0,75	металл	0	-	-	0	-	-	нет	напротив
2306	Добринский район	д. Андреевка	Заречная	5	-	52.17937	40.35283	1	0,75	металл	0	-	-	0	-	-	нет	напротив
2307	Добринский район	д. Аничково	Первая	-	-	52.146834	40.325310	1	0,75	металл	0	-	-	0	-	-	нет	первая
2308	Добринский район	д. Аничково	вторая	7	-	52.146022	40.325456	1	0,75	металл	0	-	-	0	-	-	нет	вторая
2309	Добринский район	д. Аничково	третья	-	-	52.144544	40.326379	1	0,75	металл	0	-	-	0	-	-	нет	третья
2310	Добринский район	д. Аничково	четвертая	-	-	52.144544	40.326380	1	0,75	металл	0	-	-	0	-	-	нет	четвертая

Приложение 2 к приказу управления экологии и природных ресурсов Липецкой области
Приложение А6. Реестр контейнерных площадок (по данным РО) Грязинская зона.

№ п/п	Данные о нахождении мест (площадок) накопления твердых коммунальных отходов							Контейнеры для несортированных отходов			Контейнеры для утилизируемых отходов (раздельный сбор)			Контейнеры для сбора крупногабаритных отходов			Точка бестарного сбора (да/нет)	Примечание
	Муниципальное образование	Населенный пункт	Улица	Дом	Корпус/ Строение	Широта	Долгота	Кол-во	Емкость (отдельного контейнера)	Материал контейнера	Кол-во	Емкость	Материал контейнера	Кол-во	Емкость	Материал контейнера		
2311	Добринский район	д. Большая Плавица	Центральная	22	-	52.20204	40.33904	1	0,75	металл	0	-	-	0	-	-	нет	напротив
2312	Добринский район	д. Большая Плавица	Центральная	14	-	52.20027	40.33787	1	0,75	металл	0	-	-	0	-	-	нет	напротив
2313	Добринский район	д. Большая Плавица	мастерская	-	-	52.20344	40.34159	1	0,75	металл	0	-	-	0	-	-	нет	мастерска
2314	Добринский район	д. Большая Плавица	Центральная	39	-	52.20533	40.34131	1	0,75	металл	0	-	-	0	-	-	нет	напротив
2315	Добринский район	д. Большая Плавица	Центральная	53	-	52.20688	40.34240	1	0,75	металл	0	-	-	0	-	-	нет	напротив
2316	Добринский район	д. Большая Плавица	Центральная	59	-	52.20874	40.34357	1	0,75	металл	0	-	-	0	-	-	нет	напротив
2317	Добринский район	д. Большая Плавица	Центральная	66	-	52.21033	40.34477	1	0,75	металл	0	-	-	0	-	-	нет	напротив
2318	Добринский район	д. Большая Плавица	Центральная	78	-	52.20843	40.33950	1	0,75	металл	0	-	-	0	-	-	нет	напротив
2319	Добринский район	д. Большая Плавица	Центральная	-	-	52.209793	40.338726	1	0,75	металл	0	-	-	0	-	-	нет	школа
2320	Добринский район	д. Большая Плавица	Центральная	-	-	52.21040	40.34140	1	0,75	металл	0	-	-	0	-	-	нет	ДК и кафе
2321	Добринский район	д. Большая Плавица	Центральная	87	-	52.21257	40.34596	1	0,75	металл	0	-	-	0	-	-	нет	напротив
2322	Добринский район	д. Большая Плавица	Центральная	91	-	52.21385	40.34752	1	0,75	металл	0	-	-	0	-	-	нет	напротив
2323	Добринский район	д. Большая Плавица	Центральная	153	-	52.21466	40.34941	1	0,75	металл	0	-	-	0	-	-	нет	за
2324	Добринский район	д. Большая Плавица	Центральная	-	-	52.215357	40.349278	1	0,75	металл	0	-	-	0	-	-	нет	магазин
2325	Добринский район	д. Большая Плавица	Центральная	-	-	52.21548	40.34835	1	0,75	металл	0	-	-	0	-	-	нет	магазин
2326	Добринский район	д. Большая Плавица	Центральная	105	-	52.21635	40.35038	1	0,75	металл	0	-	-	0	-	-	нет	напротив
2327	Добринский район	д. Большая Плавица	Центральная	191	-	52.209847	40.355542	1	0,75	металл	0	-	-	0	-	-	нет	напротив
2328	Добринский район	д. Большая Плавица	Центральная	186	-	52.208472	40.354233	1	0,75	металл	0	-	-	0	-	-	нет	напротив
2329	Добринский район	д. Большая Плавица	Центральная	177	-	52.20553	40.35249	1	0,75	металл	0	-	-	0	-	-	нет	напротив
2330	Добринский район	д. Большая Плавица	Центральная	204	-	52.220555	40.358077	1	0,75	металл	0	-	-	0	-	-	нет	напротив
2331	Добринский район	д. Большая Плавица	Центральная	210	-	52.222016	40.357921	1	0,75	металл	0	-	-	0	-	-	нет	напротив
2332	Добринский район	д. Большая Плавица	Центральная	113	-	52.21893	40.35266	1	0,75	металл	0	-	-	0	-	-	нет	напротив
2333	Добринский район	д. Большая Плавица	Центральная	137	-	52.222461	40.353619	1	0,75	металл	0	-	-	0	-	-	нет	напротив
2334	Добринский район	д. Большая Плавица	Центральная	145	-	52.222488	40.35384	1	0,75	металл	0	-	-	0	-	-	нет	напротив
2335	Добринский район	д. Большая Плавица	Центральная	71	-	52.209424	40.336888	1	0,75	металл	0	-	-	0	-	-	нет	-
2336	Добринский район	д. Большая Плавица	Центральная	81	-	52.207200	40.338519	1	0,75	металл	0	-	-	0	-	-	нет	-
2337	Добринский район	д. Большая Плавица	Центральная	122	-	52.220558	40.353147	1	0,75	металл	0	-	-	0	-	-	нет	-
2338	Добринский район	д. Большая Плавица	Центральная	193	-	52.231005	40.358675	1	0,75	металл	0	-	-	0	-	-	нет	-
2339	Добринский район	д. Большая Плавица	Центральная	218	-	52.223703	40.357961	1	0,75	металл	0	-	-	0	-	-	нет	-
2340	Добринский район	д. Большая Плавица	Центральная	167	-	52.201917	40.348949	1	0,75	металл	0	-	-	0	-	-	нет	-
2341	Добринский район	с. Боровское	кладбище	-	-	52.16792	40.35843	2	0,75	металл	0	-	-	0	-	-	нет	кладбище
2342	Добринский район	с. Боровское	Калинина	-	-	52.16570	40.35845	1	0,75	металл	0	-	-	0	-	-	нет	автобусная
2343	Добринский район	с. Боровское	Калинина	-	-	52.16463	40.358912	1	0,75	металл	0	-	-	0	-	-	нет	магазин
2344	Добринский район	с. Боровское	Калинина	67	-	52.16219	40.36274	1	0,75	металл	0	-	-	0	-	-	нет	-
2345	Добринский район	с. Боровское	Калинина	20	-	52.16299	40.35902	1	0,75	металл	0	-	-	0	-	-	нет	напротив
2346	Добринский район	с. Боровское	Калинина	31	-	52.16114	40.35972	1	0,75	металл	0	-	-	0	-	-	нет	напротив
2347	Добринский район	с. Боровское	Калинина	40	-	52.159578	40.360383	1	0,75	металл	0	-	-	0	-	-	нет	напротив
2348	Добринский район	с. Боровское	Калинина	44	-	52.158491	40.360855	1	0,75	металл	0	-	-	0	-	-	нет	напротив
2349	Добринский район	с. Боровское	Калинина	82	-	52.16088	40.35405	1	0,75	металл	0	-	-	0	-	-	нет	напротив
2350	Добринский район	с. Боровское	Калинина	98	-	52.163741	40.352521	1	0,75	металл	0	-	-	0	-	-	нет	напротив
2351	Добринский район	с. Боровское	Калинина	105	-	52.16436	40.34904	1	0,75	металл	0	-	-	0	-	-	нет	напротив
2352	Добринский район	с. Боровское	Калинина	115	-	52.16360	40.34686	1	0,75	металл	0	-	-	0	-	-	нет	напротив
2353	Добринский район	с. Боровское	Калинина	129	-	52.16040	40.34538	1	0,75	металл	0	-	-	0	-	-	нет	напротив
2354	Добринский район	д. Малая Плавица	-	3	-	52.155346	40.323895	1	0,75	металл	0	-	-	0	-	-	нет	напротив
2355	Добринский район	д. Никольское 2е	Фермерская 1	-	-	52.24090	40.36200	1	0,75	металл	0	-	-	0	-	-	нет	-
2356	Добринский район	д. Никольское 2е	Фермерская 2	-	-	52.23875	40.36473	1	0,75	металл	0	-	-	0	-	-	нет	-
2357	Добринский район	д. Петровка	Речная	7	-	52.189692	40.338489	2	0,75	металл	0	-	-	0	-	-	нет	напротив
2358	Добринский район	д. Петровка	Речная	11	-	52.189705	40.341107	1	0,75	металл	0	-	-	0	-	-	нет	напротив
2359	Добринский район	д. Покровка	Цветочная	42	-	52.23522	40.36125	1	0,75	металл	0	-	-	0	-	-	нет	напротив
2360	Добринский район	д. Покровка	Цветочная	41	-	52.235350	40.363620	1	0,75	металл	0	-	-	0	-	-	нет	напротив
2361	Добринский район	д. Покровка	Цветочная	24	-	52.23265	40.35990	1	0,75	металл	0	-	-	0	-	-	нет	напротив
2362	Добринский район	д. Покровка	Цветочная	15	-	52.230695	40.359418	1	0,75	металл	0	-	-	0	-	-	нет	напротив
2363	Добринский район	д. Покровка	Цветочная	9	-	52.229194	40.359175	1	0,75	металл	0	-	-	0	-	-	нет	напротив
2364	Добринский район	д. Русаново	-	-	-	52.167251	40.333563	1	0,75	металл	0	-	-	0	-	-	нет	на трассе
2365	Добринский район	д. Русаново	Медовая	5	-	52.170820	40.334661	1	0,75	металл	0	-	-	0	-	-	нет	напротив

Приложение 2 к приказу управления экологии и природных ресурсов Липецкой области
Приложение А6. Реестр контейнерных площадок (по данным РО) Грязинская зона.

№ п/п	Данные о нахождении мест (площадок) накопления твердых коммунальных отходов							Контейнеры для несортированных отходов			Контейнеры для утилизируемых отходов (раздельный сбор)			Контейнеры для сбора крупногабаритных отходов			Точка бестарного сбора (да/нет)	Примечание
	Муниципальное образование	Населенный пункт	Улица	Дом	Корпус/ Строение	Широта	Долгота	Кол-во	Емкость (отдельного контейнера)	Материал контейнера	Кол-во	Емкость	Материал контейнера	Кол-во	Емкость	Материал контейнера		
2366	Добринский район	с. Тихвинка	кладбище	-	-	52.17881	40.33595	1	0,75	металл	0	-	-	0	-	-	нет	кладбище
2367	Добринский район	с. Тихвинка	Садовая	63	-	52.18225	40.34034	2	0,75	металл	0	-	-	0	-	-	нет	-
2368	Добринский район	с. Тихвинка	Садовая	23	-	52.179776	40.339850	1	0,75	металл	0	-	-	0	-	-	нет	напротив
2369	Добринский район	с. Тихвинка	Садовая	34	-	52.17840	40.33907	1	0,75	металл	0	-	-	0	-	-	нет	напротив
2370	Добринский район	с. Тихвинка	Садовая	40	-	52.177280	40.338525	1	0,75	металл	0	-	-	0	-	-	нет	-
2371	Добринский район	с. Тихвинка	Садовая	48	-	52.175426	40.337503	1	0,75	металл	0	-	-	0	-	-	нет	-
2372	Добринский район	с. Тихвинка	Садовая	54	-	52.174006	40.336877	1	0,75	металл	0	-	-	0	-	-	нет	-
2373	Добринский район	д. Воля	Свободы	4	-	52.069474	40.271155	1	0,75	металл	0	-	-	0	-	-	нет	-
2374	Добринский район	д. Березовка	Привольная	4	-	52.055304	40.261460	1	0,75	металл	0	-	-	0	-	-	нет	-
2375	Добринский район	д. Березовка	Привольная	5	-	52.060596	40.260213	1	0,75	металл	0	-	-	0	-	-	нет	-
2376	Добринский район	д. Березовка	Привольная	1	-	52.064776	40.259135	1	0,75	металл	0	-	-	0	-	-	нет	-
2377	Добринский район	д. Новая	Тихая	7	-	52.074122	40.247337	1	0,75	металл	0	-	-	0	-	-	нет	-
2378	Добринский район	д. Новая	Тихая	3	-	52.071927	40.246538	1	0,75	металл	0	-	-	0	-	-	нет	-
2379	Добринский район	д. Новая	Садовая	7	-	52.075226	40.241761	1	0,75	металл	0	-	-	0	-	-	нет	-
2380	Добринский район	с. Верхняя Матренка	Базарная	1	-	52.055343	40.176121	1	0,75	металл	0	-	-	0	-	-	нет	-
2381	Добринский район	с. Верхняя Матренка	Базарная	8	-	52.055277	40.179162	1	0,75	металл	0	-	-	0	-	-	нет	-
2382	Добринский район	с. Верхняя Матренка	Базарная	16	-	52.054847	40.181807	1	0,75	металл	0	-	-	0	-	-	нет	-
2383	Добринский район	с. Верхняя Матренка	Базарная	28	-	52.053409	40.188182	1	0,75	металл	0	-	-	0	-	-	нет	-
2384	Добринский район	с. Верхняя Матренка	Базарная	-	-	52.053123	40.190516	0	-	-	0	-	-	1	8	металл	нет	кладбище
2385	Добринский район	с. Верхняя Матренка	Дорожная	47	-	52.063049	40.185348	1	0,75	металл	0	-	-	0	-	-	нет	-
2386	Добринский район	с. Верхняя Матренка	Дорожная	25	-	52.066809	40.180918	1	0,75	металл	0	-	-	0	-	-	нет	-
2387	Добринский район	с. Верхняя Матренка	Дорожная	9	-	52.063586	40.178510	1	0,75	металл	0	-	-	0	-	-	нет	-
2388	Добринский район	с. Верхняя Матренка	Дорожная	1	-	52.061266	40.181040	2	0,75	металл	0	-	-	0	-	-	нет	-
2389	Добринский район	с. Верхняя Матренка	Дружбы	24	-	52.056515	40.189795	1	0,75	металл	0	-	-	0	-	-	нет	-
2390	Добринский район	с. Верхняя Матренка	Дружбы	35	-	52.056335	40.194642	1	0,75	металл	0	-	-	0	-	-	нет	-
2391	Добринский район	с. Верхняя Матренка	Дружбы	41	-	52.056381	40.197619	1	1,10	пластик	0	-	-	0	-	-	нет	-
2392	Добринский район	с. Верхняя Матренка	Дружбы	48	-	52.056154	40.200508	1	0,75	металл	0	-	-	0	-	-	нет	-
2393	Добринский район	с. Верхняя Матренка	Интернациональная	6	-	52.061359	40.178014	1	0,75	металл	0	-	-	0	-	-	нет	-
2394	Добринский район	с. Верхняя Матренка	Интернациональная	24	-	52.059673	40.175427	1	0,75	металл	0	-	-	0	-	-	нет	-
2395	Добринский район	с. Верхняя Матренка	Интернациональная	41	-	52.057253	40.176035	1	0,75	металл	0	-	-	0	-	-	нет	-
2396	Добринский район	с. Верхняя Матренка	Интернациональная	45	-	52.056146	40.176072	1	0,75	металл	0	-	-	0	-	-	нет	-
2397	Добринский район	с. Верхняя Матренка	Интернациональная	64	-	52.051736	40.175550	2	0,75	металл	0	-	-	0	-	-	нет	-
2398	Добринский район	с. Верхняя Матренка	Колхозная	26	-	52.050435	40.184763	1	0,75	металл	0	-	-	0	-	-	нет	-
2399	Добринский район	с. Верхняя Матренка	Колхозная	34	-	52.049304	40.187792	1	0,75	металл	0	-	-	0	-	-	нет	-
2400	Добринский район	с. Верхняя Матренка	Колхозная	35	-	52.051219	40.181103	1	0,75	металл	0	-	-	0	-	-	нет	-
2401	Добринский район	с. Верхняя Матренка	Мира	27	-	52.047759	40.181997	1	0,75	металл	0	-	-	0	-	-	нет	-
2402	Добринский район	с. Верхняя Матренка	Мира	15	-	52.048416	40.179165	1	0,75	металл	0	-	-	0	-	-	нет	-
2403	Добринский район	с. Верхняя Матренка	Мира	4	-	52.049244	40.174986	1	0,75	металл	0	-	-	0	-	-	нет	-
2404	Добринский район	с. Верхняя Матренка	Молодежная	20	-	52.059695	40.191882	1	0,75	металл	0	-	-	0	-	-	нет	-
2405	Добринский район	с. Верхняя Матренка	Молодежная	28	а	52.059654	40.193142	1	0,75	металл	0	-	-	0	-	-	нет	магазин
2406	Добринский район	с. Верхняя Матренка	Молодежная	34	-	52.059548	40.195969	1	0,75	металл	0	-	-	0	-	-	нет	-
2407	Добринский район	с. Верхняя Матренка	Молодежная	42	-	52.059353	40.199606	1	0,75	металл	0	-	-	0	-	-	нет	-
2408	Добринский район	с. Верхняя Матренка	Набережная	3	-	52.053972	40.171022	1	0,75	металл	0	-	-	0	-	-	нет	-
2409	Добринский район	с. Верхняя Матренка	Набережная	14	-	52.057341	40.170585	1	0,75	металл	0	-	-	0	-	-	нет	-
2410	Добринский район	с. Верхняя Матренка	Полевая	1	-	52.043523	40.182777	1	0,75	металл	0	-	-	0	-	-	нет	-
2411	Добринский район	с. Верхняя Матренка	Полевая	19	-	52.044698	40.172806	1	0,75	металл	0	-	-	0	-	-	нет	-
2412	Добринский район	с. Верхняя Матренка	Полевая	35	-	52.040172	40.170416	1	0,75	металл	0	-	-	0	-	-	нет	-
2413	Добринский район	с. Верхняя Матренка	Свободы	3	-	52.045843	40.184008	1	0,75	металл	0	-	-	0	-	-	нет	-
2414	Добринский район	с. Верхняя Матренка	Свободы	13	-	52.044474	40.186747	1	0,75	металл	0	-	-	0	-	-	нет	-
2415	Добринский район	с. Верхняя Матренка	Свободы	19	-	52.042857	40.190156	1	0,75	металл	0	-	-	0	-	-	нет	-
2416	Добринский район	с. Верхняя Матренка	Центральная	-	-	52.064160	40.194476	2	0,75	металл	0	-	-	0	-	-	нет	ток
2417	Добринский район	с. Верхняя Матренка	Центральная	-	-	52.062796	40.192709	1	0,75	металл	0	-	-	0	-	-	нет	парковка
2418	Добринский район	с. Верхняя Матренка	Центральная	9	-	52.061938	40.188720	1	0,75	металл	0	-	-	0	-	-	нет	-
2419	Добринский район	с. Верхняя Матренка	Центральная	11	-	52.061647	40.186899	1	0,75	металл	0	-	-	0	-	-	нет	-
2420	Добринский район	с. Верхняя Матренка	Центральная	34	-	52.056650	40.178056	2	0,75	металл	0	-	-	0	-	-	нет	ДК

Приложение 2 к приказу управления экологии и природных ресурсов Липецкой области
Приложение А6. Реестр контейнерных площадок (по данным РО) Грязинская зона.

№ п/п	Данные о нахождении мест (площадок) накопления твердых коммунальных отходов							Контейнеры для несортированных отходов			Контейнеры для утилизируемых отходов (раздельный сбор)			Контейнеры для сбора крупногабаритных отходов			Точка бестарного сбора (да/нет)	Примечание
	Муниципальное образование	Населенный пункт	Улица	Дом	Корпус/ Строение	Широта	Долгота	Кол-во	Емкость (отдельного контейнера)	Материал контейнера	Кол-во	Емкость	Материал контейнера	Кол-во	Емкость	Материал контейнера		
2421	Добринский район	с. Верхняя Матренка	Центральная	37	б	52.056279	40.179809	1	0,75	металл	0	-	-	0	-	-	нет	-
2422	Добринский район	с. Верхняя Матренка	Центральная	39	-	52.058148	40.176898	4	0,75	металл	0	-	-	0	-	-	нет	психинтер
2423	Добринский район	с. Верхняя Матренка	Центральная	46	-	52.055705	40.184339	1	0,75	металл	0	-	-	0	-	-	нет	-
2424	Добринский район	с. Верхняя Матренка	Центральная	52	-	52.055070	40.187434	1	0,75	металл	0	-	-	0	-	-	нет	-
2425	Добринский район	д. Ландышевка	Полевая	1	-	52.000637	40.205210	1	0,75	металл	0	-	-	0	-	-	нет	-
2426	Добринский район	д. Ландышевка	Полевая	8	-	52.001667	40.211814	1	0,75	металл	0	-	-	0	-	-	нет	-
2427	Добринский район	д. Ландышевка	Полевая	13	-	52.001318	40.215389	1	0,75	металл	0	-	-	0	-	-	нет	-
2428	Добринский район	д. Малая Матренка	Луговая	3	-	52.088316	40.196568	1	0,75	металл	0	-	-	0	-	-	нет	-
2429	Добринский район	д. Малая Матренка	Луговая	11	-	52.091200	40.194651	1	0,75	металл	0	-	-	0	-	-	нет	-
2430	Добринский район	д. Малая Матренка	Луговая	14	-	52.090579	40.195276	1	0,75	металл	0	-	-	0	-	-	нет	-
2431	Добринский район	д. Малая Матренка	Молодежная	1	-	52.082399	40.193900	1	0,75	металл	0	-	-	0	-	-	нет	-
2432	Добринский район	д. Малая Матренка	Молодежная	6	-	52.081288	40.196918	1	0,75	металл	0	-	-	0	-	-	нет	между
2433	Добринский район	д. Малая Матренка	Центральная	8	-	52.085464	40.203571	1	0,75	металл	0	-	-	0	-	-	нет	-
2434	Добринский район	д. Малая Матренка	Центральная	16	-	52.085474	40.196772	1	0,75	металл	0	-	-	0	-	-	нет	Остановка
2435	Добринский район	с. Приозерное	Зеленая	9	-	51.991349	40.160241	1	0,75	металл	0	-	-	0	-	-	нет	-
2436	Добринский район	с. Приозерное	Зеленая	12	-	51.990528	40.162869	1	0,75	металл	0	-	-	0	-	-	нет	-
2437	Добринский район	с. Приозерное	Зеленая	14	-	51.989998	40.164709	1	0,75	металл	0	-	-	0	-	-	-	-
2438	Добринский район	с. Приозерное	Молодежная	15	-	51.996267	40.162588	2	0,75	металл	0	-	-	0	-	-	нет	-
2439	Добринский район	с. Приозерное	Центральная	1	-	51.996312	40.159610	1	0,75	металл	0	-	-	0	-	-	нет	-
2440	Добринский район	с. Приозерное	Центральная	8	-	51.994444	40.159150	1	0,75	металл	0	-	-	0	-	-	нет	-
2441	Добринский район	с. Приозерное	Центральная	13	-	51.989965	40.155636	1	0,75	металл	0	-	-	0	-	-	нет	-
2442	Добринский район	с. Приозерное	Центральная	16	-	51.987253	40.157274	0	-	-	0	-	-	1	8	металл	-	-
2443	Добринский район	д. Плоская Вершина	Широкая	6	-	51.998351	40.244391	1	0,75	металл	0	-	-	0	-	-	нет	-
2444	Добринский район	д. Плоская Вершина	Широкая	13	-	51.999447	40.248511	1	0,75	металл	0	-	-	0	-	-	нет	-
2445	Добринский район	д. Плоская Вершина	Широкая	15	-	52.000109	40.250806	1	0,75	металл	0	-	-	0	-	-	нет	-
2446	Добринский район	д. Плоская Вершина	Широкая	-	-	52.003413	40.245245	0	-	-	0	-	-	1	8	металл	-	-
2447	Добринский район	с. Дурово	Димитрова	4	-	52.225398	40.216706	1	0,75	металл	0	-	-	0	-	-	нет	-
2448	Добринский район	с. Дурово	Димитрова	18	-	52.222813	40.218334	2	0,75	металл	0	-	-	0	-	-	нет	-
2449	Добринский район	с. Дурово	Молодежная	17	-	52.221395	40.233077	2	0,75	металл	0	-	-	0	-	-	нет	-
2450	Добринский район	с. Дурово	Первомайская	6	-	52.224088	40.228801	2	0,75	металл	0	-	-	0	-	-	нет	-
2451	Добринский район	с. Дурово	Первомайская	1	-	52.228108	40.229399	2	0,75	металл	0	-	-	0	-	-	нет	-
2452	Добринский район	с. Дурово	Садовая	5	-	52.219652	40.221962	2	0,75	металл	0	-	-	0	-	-	нет	-
2453	Добринский район	с. Дурово	Садовая	15	-	52.217215	40.222745	1	0,75	металл	0	-	-	0	-	-	нет	-
2454	Добринский район	с. Дурово	Садовая	38	-	52.210919	40.220046	1	0,75	металл	0	-	-	0	-	-	нет	-
2455	Добринский район	с. Дурово	Садовая	44	-	52.209370	40.216817	1	0,75	металл	0	-	-	0	-	-	нет	-
2456	Добринский район	с. Дурово	Садовая	50	-	52.207535	40.213410	1	0,75	металл	0	-	-	0	-	-	нет	-
2457	Добринский район	с. Дурово	Солнечная	6	-	52.220064	40.230152	1	0,75	металл	0	-	-	0	-	-	нет	-
2458	Добринский район	с. Дурово	Центральная	5	-	52.214669	40.224533	1	0,75	металл	0	-	-	0	-	-	нет	-
2459	Добринский район	с. Дурово	Центральная	13	-	52.215815	40.223950	2	0,75	металл	0	-	-	0	-	-	нет	-
2460	Добринский район	с. Дурово	Центральная	-	-	52.216517	40.228160	2	0,75	металл	0	-	-	0	-	-	нет	мастерск.
2461	Добринский район	с. Дурово	Школьная	6	-	52.217844	40.227516	1	0,75	металл	0	-	-	0	-	-	нет	-
2462	Добринский район	с. Дурово	-	-	-	52.228362	40.228326	2	0,75	металл	0	-	-	0	-	-	нет	кладбище
2463	Добринский район	д. Натальино	Цыганова	4	-	52.257544	40.241711	1	0,75	металл	0	-	-	0	-	-	нет	-
2464	Добринский район	д. Натальино	Цыганова	18	-	52.251266	40.251090	1	0,75	металл	0	-	-	0	-	-	нет	-
2465	Добринский район	д. Натальино	Цыганова	28	-	52.260257	40.238220	1	0,75	металл	0	-	-	0	-	-	нет	-
2466	Добринский район	д. Натальино	Цыганова	38	-	52.262584	40.237109	1	0,75	металл	0	-	-	0	-	-	нет	-
2467	Добринский район	д. Натальино	Цыганова	47	-	52.259661	40.241106	1	0,75	металл	0	-	-	0	-	-	нет	-
2468	Добринский район	д. Натальино	Цыганова	53	-	52.257514	40.244295	1	0,75	металл	0	-	-	0	-	-	нет	-
2469	Добринский район	с. Отскочное	Васильевская	9	-	52.182287	40.203670	1	0,75	металл	0	-	-	0	-	-	нет	-
2470	Добринский район	с. Отскочное	Васильевская	10	-	52.178465	40.203283	1	0,75	металл	0	-	-	0	-	-	нет	-
2471	Добринский район	с. Отскочное	Васильевская	14	-	52.176308	40.202844	1	0,75	металл	0	-	-	0	-	-	нет	-
2472	Добринский район	с. Отскочное	Васильевская	16	-	52.174940	40.202490	1	0,75	металл	0	-	-	0	-	-	нет	-
2473	Добринский район	с. Отскочное	Васильевская	27	-	52.169798	40.200919	2	0,75	металл	0	-	-	0	-	-	нет	остановка
2474	Добринский район	с. Отскочное	Васильевская	35	-	52.166525	40.200306	1	0,75	металл	0	-	-	0	-	-	нет	-
2475	Добринский район	с. Отскочное	Васильевская	46	-	52.161087	40.198509	1	0,75	металл	0	-	-	0	-	-	нет	-

Приложение 2 к приказу управления экологии и природных ресурсов Липецкой области
Приложение А6. Реестр контейнерных площадок (по данным РО) Грязинская зона.

№ п/п	Данные о нахождении мест (площадок) накопления твердых коммунальных отходов							Контейнеры для несортированных отходов			Контейнеры для утилизируемых отходов (раздельный сбор)			Контейнеры для сбора крупногабаритных отходов			Точка бестарного сбора (да/нет)	Примечание
	Муниципальное образование	Населенный пункт	Улица	Дом	Корпус/ Строение	Широта	Долгота	Кол-во	Емкость (отдельного контейнера)	Материал контейнера	Кол-во	Емкость	Материал контейнера	Кол-во	Емкость	Материал контейнера		
2476	Добринский район	с. Отскочное	Васильевская	49	-	52.159150	40.197946	1	0,75	металл	0	-	-	0	-	-	нет	-
2477	Добринский район	с. Отскочное	Васильевская	63	-	52.171629	40.201610	1	0,75	металл	0	-	-	0	-	-	нет	-
2478	Добринский район	с. Отскочное	Васильевская	-	-	52.176774	40.201352	2	0,75	металл	0	-	-	0	-	-	нет	кладбище
2479	Добринский район	д. Востряковка	Воронина	4	-	52.171967	40.209531	1	0,75	металл	0	-	-	0	-	-	нет	-
2480	Добринский район	д. Востряковка	Воронина	12	-	52.164463	40.206682	1	0,75	металл	0	-	-	0	-	-	нет	-
2481	Добринский район	д. Востряковка	Воронина	18	-	52.158934	40.204750	1	1,10	пластик	0	-	-	0	-	-	нет	-
2482	Добринский район	д. Елизаветинка	Труда	8	-	52.130012	40.200035	1	0,75	металл	0	-	-	0	-	-	нет	напротив
2483	Добринский район	д. Елизаветинка	-	-	-	52.133147	40.203595	3	0,75	металл	0	-	-	0	-	-	нет	Ферма
2484	Добринский район	д. Коновка	Пролетарская	5	-	52.120023	40.196401	1	1,10	пластик	0	-	-	0	-	-	нет	-
2485	Добринский район	д. Коновка	Пролетарская	11	-	52.123743	40.195817	1	0,75	металл	0	-	-	0	-	-	нет	-
2486	Добринский район	п. Никольское 2е	Интернациональная	7	-	52.139466	40.204765	1	0,75	металл	0	-	-	0	-	-	нет	-
2487	Добринский район	п. Никольское 2е	Советская	1	-	52.142848	40.205610	1	0,75	металл	0	-	-	0	-	-	нет	-
2488	Добринский район	с. Средняя Матренка	Заречная	15	-	52.115004	40.191330	2	0,75	металл	0	-	-	0	-	-	нет	-
2489	Добринский район	с. Средняя Матренка	Заречная	23	-	52.111241	40.189325	1	0,75	металл	0	-	-	0	-	-	нет	-
2490	Добринский район	с. Средняя Матренка	Заречная	30	-	52.110126	40.187056	1	0,75	металл	0	-	-	0	-	-	нет	-
2491	Добринский район	с. Средняя Матренка	Заречная	38	-	52.107631	40.186033	1	0,75	металл	0	-	-	0	-	-	нет	-
2492	Добринский район	с. Средняя Матренка	Зеленая	9	-	52.108536	40.202424	1	1,10	пластик	0	-	-	0	-	-	нет	-
2493	Добринский район	с. Средняя Матренка	Зеленая	20	-	52.107921	40.205986	1	1,10	пластик	0	-	-	0	-	-	нет	-
2494	Добринский район	с. Средняя Матренка	Мира	5	-	52.114055	40.198741	1	1,10	пластик	0	-	-	0	-	-	нет	-
2495	Добринский район	с. Средняя Матренка	Мира	11	-	52.111645	40.198258	1	1,10	пластик	0	-	-	0	-	-	нет	-
2496	Добринский район	с. Средняя Матренка	Мира	22	-	52.109102	40.197784	1	1,10	пластик	0	-	-	0	-	-	нет	-
2497	Добринский район	с. Средняя Матренка	Молодежная	13	-	52.113353	40.201888	1	1,10	пластик	0	-	-	0	-	-	нет	-
2498	Добринский район	с. Средняя Матренка	Молодежная	19	-	52.113082	40.204178	1	1,10	пластик	0	-	-	0	-	-	нет	-
2499	Добринский район	с. Средняя Матренка	Набережная	4	-	52.106102	40.193989	1	1,10	пластик	0	-	-	0	-	-	нет	-
2500	Добринский район	с. Средняя Матренка	Набережная	13	-	52.105134	40.191797	1	0,75	металл	0	-	-	0	-	-	нет	-
2501	Добринский район	с. Средняя Матренка	Набережная	21	-	52.101318	40.190311	1	0,75	металл	0	-	-	0	-	-	нет	-
2502	Добринский район	с. Средняя Матренка	Садовая	6	-	52.104644	40.202627	1	1,10	пластик	0	-	-	0	-	-	нет	-
2503	Добринский район	с. Средняя Матренка	Свободы	1	-	52.103803	40.194780	1	1,10	пластик	0	-	-	0	-	-	нет	-
2504	Добринский район	с. Средняя Матренка	Свободы	17	-	52.099434	40.192403	1	0,75	металл	0	-	-	0	-	-	нет	-
2505	Добринский район	с. Средняя Матренка	Свободы	22	-	52.101601	40.193340	1	0,75	металл	0	-	-	0	-	-	нет	-
2506	Добринский район	с. Средняя Матренка	Центральная	4	-	52.109508	40.206304	1	1,10	пластик	0	-	-	0	-	-	нет	-
2507	Добринский район	с. Средняя Матренка	Центральная	10	-	52.109949	40.202404	1	1,10	пластик	0	-	-	0	-	-	нет	-
2508	Добринский район	с. Средняя Матренка	кладбище	-	-	52.105880	40.201012	1	0,75	металл	0	-	-	1	8	металл	нет	кладбище
2509	Добринский район	с. Средняя Матренка	пляж	-	-	52.114672	40.194520	1	0,75	металл	0	-	-	0	-	-	нет	пляж
2510	Добринский район	с. Средняя Матренка	Центральная	17	-	52.109828	40.199423	1	0,75	металл	0	-	-	0	-	-	нет	столовая
2511	Добринский район	с. Средняя Матренка	Центральная	17	-	52.109842	40.200027	1	0,75	металл	0	-	-	0	-	-	нет	клуб
2512	Добринский район	с. Средняя Матренка	Мира	22	-	52.109145	40.197822	1	1,10	пластик	0	-	-	0	-	-	нет	МЧС
2513	Добринский район	с. Паршиновка	Ленинская	3	-	52.007674	40.533047	1	0,75	металл	0	-	-	0	-	-	нет	у Храма
2514	Добринский район	с. Паршиновка	Ленинская	4	а	52.005542	40.531814	1	0,75	металл	0	-	-	0	-	-	нет	-
2515	Добринский район	с. Паршиновка	Ленинская	11	-	52.003154	40.531095	1	0,75	металл	0	-	-	0	-	-	нет	-
2516	Добринский район	с. Паршиновка	Ленинская	17	-	52.002207	40.530524	1	0,75	металл	0	-	-	0	-	-	нет	-
2517	Добринский район	с. Паршиновка	Ленинская	25	-	52.000959	40.523353	1	0,75	металл	0	-	-	0	-	-	нет	-
2518	Добринский район	с. Паршиновка	Ленинская	28	-	51.996993	40.525849	1	0,75	металл	0	-	-	0	-	-	нет	за
2519	Добринский район	с. Паршиновка	Ленинская	37	-	51.998850	40.529745	1	0,75	металл	0	-	-	0	-	-	-	-
2520	Добринский район	с. Паршиновка	Молодежная	4	-	51.990657	40.521221	2	0,75	металл	0	-	-	0	-	-	нет	-
2521	Добринский район	с. Паршиновка	Молодежная	13	-	51.990087	40.517565	2	0,75	металл	0	-	-	0	-	-	нет	-
2522	Добринский район	с. Паршиновка	Молодежная	25	-	51.989524	40.513459	2	0,75	металл	0	-	-	0	-	-	нет	-
2523	Добринский район	с. Паршиновка	Мира	11	-	51.990644	40.527917	1	0,75	металл	0	-	-	0	-	-	нет	-
2524	Добринский район	с. Паршиновка	Мира	13	-	51.991824	40.527455	1	0,75	металл	0	-	-	0	-	-	нет	-
2525	Добринский район	с. Паршиновка	Набережная	1	-	51.998286	40.532919	1	0,75	металл	0	-	-	0	-	-	нет	-
2526	Добринский район	с. Паршиновка	Набережная	13	-	51.995512	40.535322	1	0,75	металл	0	-	-	0	-	-	нет	-
2527	Добринский район	с. Паршиновка	Набережная	20	-	51.992566	40.536178	1	0,75	металл	0	-	-	0	-	-	нет	-
2528	Добринский район	с. Паршиновка	Октябрьская	6	-	51.996958	40.518674	1	0,75	металл	0	-	-	0	-	-	нет	-
2529	Добринский район	с. Паршиновка	Октябрьская	20	-	51.997117	40.515477	1	0,75	металл	0	-	-	0	-	-	нет	-
2530	Добринский район	с. Паршиновка	Победы	1	а	51.994804	40.524189	1	0,75	металл	0	-	-	0	-	-	нет	МАГАЗИ

Приложение 2 к приказу управления экологии и природных ресурсов Липецкой области
Приложение А6. Реестр контейнерных площадок (по данным РО) Грязинская зона.

№ п/п	Данные о нахождении мест (площадок) накопления твердых коммунальных отходов							Контейнеры для несортированных отходов			Контейнеры для утилизируемых отходов (раздельный сбор)			Контейнеры для сбора крупногабаритных отходов			Точка бестарного сбора (да/нет)	Примечание
	Муниципальное образование	Населенный пункт	Улица	Дом	Корпус/ Строение	Широта	Долгота	Кол-во	Емкость (отдельного контейнера)	Материал контейнера	Кол-во	Емкость	Материал контейнера	Кол-во	Емкость	Материал контейнера		
2531	Добринский район	с. Паршиновка	Победы	19	-	51.993947	40.519608	2	0,75	металл	0	-	-	0	-	-	нет	-
2532	Добринский район	с. Паршиновка	Победы	37	-	51.993022	40.515059	1	0,75	металл	0	-	-	0	-	-	нет	-
2533	Добринский район	с. Паршиновка	Рогова	9	-	51.989066	40.519556	1	0,75	металл	0	-	-	0	-	-	нет	-
2534	Добринский район	с. Паршиновка	Рогова	15	-	51.988548	40.517201	1	0,75	металл	0	-	-	0	-	-	нет	-
2535	Добринский район	с. Паршиновка	Садовая	6	-	51.991609	40.519962	1	0,75	металл	0	-	-	0	-	-	нет	-
2536	Добринский район	с. Паршиновка	Садовая	12	-	51.991416	40.517687	1	0,75	металл	0	-	-	0	-	-	нет	-
2537	Добринский район	с. Паршиновка	Садовая	22	-	51.991225	40.514449	2	0,75	металл	0	-	-	0	-	-	нет	-
2538	Добринский район	с. Паршиновка	Советская	10	-	51.993996	40.529674	1	0,75	металл	0	-	-	0	-	-	нет	-
2539	Добринский район	с. Паршиновка	Советская	21	-	51.993934	40.527977	1	0,75	металл	0	-	-	0	-	-	нет	-
2540	Добринский район	с. Паршиновка	Центральная	8	-	51.995772	40.525332	1	0,75	металл	0	-	-	0	-	-	нет	-
2541	Добринский район	с. Паршиновка	Центральная	16	-	51.994174	40.525367	1	0,75	металл	0	-	-	0	-	-	нет	-
2542	Добринский район	с. Паршиновка	Центральная	26	а	51.991545	40.525484	1	0,75	металл	0	-	-	0	-	-	нет	магазин
2543	Добринский район	с. Паршиновка	Центральная	25	а	51.991377	40.522946	1	0,75	металл	0	-	-	0	-	-	нет	школа
2544	Добринский район	с. Паршиновка	Центральная	23	-	51.992852	40.524997	1	0,75	металл	0	-	-	0	-	-	нет	-
2545	Добринский район	с. Паршиновка	Центральная	33	-	51.988416	40.523705	1	0,75	металл	0	-	-	0	-	-	-	-
2546	Добринский район	с. Паршиновка	Центральная	43	-	51.986823	40.523318	1	0,75	металл	0	-	-	0	-	-	нет	-
2547	Добринский район	с. Паршиновка	Центральная	51	-	51.984755	40.523190	1	0,75	металл	0	-	-	0	-	-	нет	-
2548	Добринский район	с. Паршиновка	Центральная	68	-	51.984131	40.523122	1	0,75	металл	0	-	-	0	-	-	нет	-
2549	Добринский район	с. Паршиновка	Центральная	80	-	51.980723	40.523108	1	0,75	металл	0	-	-	0	-	-	нет	напротив
2550	Добринский район	с. Паршиновка	Юбилейная	5	-	52.000125	40.523414	1	0,75	металл	0	-	-	0	-	-	нет	-
2551	Добринский район	с. Паршиновка	Юбилейная	9	-	52.000534	40.521027	1	0,75	металл	0	-	-	0	-	-	нет	-
2552	Добринский район	с. Ровенка	Зеленая	5	-	51.952041	40.525979	1	0,75	металл	0	-	-	0	-	-	нет	-
2553	Добринский район	с. Ровенка	Зеленая	8	-	51.953515	40.525615	1	0,75	металл	0	-	-	0	-	-	нет	-
2554	Добринский район	с. Ровенка	Зеленая	12	-	51.956301	40.520638	1	0,75	металл	0	-	-	0	-	-	нет	-
2555	Добринский район	с. Ровенка	Зеленая	17	-	51.957622	40.516067	1	0,75	металл	0	-	-	0	-	-	нет	-
2556	Добринский район	с. Ровенка	Луговая	6	-	51.949669	40.525902	1	0,75	металл	0	-	-	0	-	-	нет	-
2557	Добринский район	с. Ровенка	Луговая	10	-	51.949447	40.523436	1	0,75	металл	0	-	-	0	-	-	нет	-
2558	Добринский район	с. Ровенка	Луговая	19	-	51.949359	40.519810	1	0,75	металл	0	-	-	0	-	-	нет	-
2559	Добринский район	с. Ровенка	Луговая	20	-	51.949292	40.517897	1	0,75	металл	0	-	-	0	-	-	нет	-
2560	Добринский район	с. Ровенка	Луговая	32	-	51.948451	40.514789	1	0,75	металл	0	-	-	0	-	-	нет	-
2561	Добринский район	с. Ровенка	Луговая	36	-	51.947034	40.512645	1	0,75	металл	0	-	-	0	-	-	нет	-
2562	Добринский район	с. Ровенка	Чиркова	1	-	51.961469	40.525699	1	0,75	металл	0	-	-	0	-	-	нет	-
2563	Добринский район	с. Ровенка	Чиркова	2	-	51.959738	40.526301	1	0,75	металл	0	-	-	0	-	-	нет	-
2564	Добринский район	с. Ровенка	Чиркова	6	-	51.957226	40.527089	1	0,75	металл	0	-	-	0	-	-	нет	-
2565	Добринский район	с. Ровенка	Чиркова	7	-	51.951362	40.530849	1	0,75	металл	0	-	-	0	-	-	нет	-
2566	Добринский район	с. Ровенка	Чиркова	8	-	51.955835	40.527415	1	0,75	металл	0	-	-	0	-	-	нет	-
2567	Добринский район	с. Ровенка	Чиркова	11	-	51.954891	40.526488	1	0,75	металл	0	-	-	0	-	-	нет	-
2568	Добринский район	с. Ровенка	Чиркова	18	-	51.958451	40.519797	1	0,75	металл	0	-	-	0	-	-	нет	-
2569	Добринский район	с. Ровенка	Чиркова	23	-	51.959714	40.515444	1	0,75	металл	0	-	-	0	-	-	нет	-
2570	Добринский район	д. Алексеевка	Школьная	5	-	51.958886	40.424991	1	0,75	металл	0	-	-	0	-	-	нет	-
2571	Добринский район	д. Алексеевка	Школьная	8	-	51.957695	40.425990	1	0,75	металл	0	-	-	0	-	-	нет	-
2572	Добринский район	д. Алексеевка	Школьная	11	-	51.956646	40.426872	1	0,75	металл	0	-	-	0	-	-	нет	-
2573	Добринский район	д. Алексеевка	Школьная	13	-	51.955986	40.427512	1	0,75	металл	0	-	-	0	-	-	нет	-
2574	Добринский район	д. Алексеевка	Зеленая	-	-	51.961458	40.523706	1	0,75	металл	0	-	-	0	-	-	нет	поворот на
2575	Добринский район	д. Алексеевка	Эртиля	1	-	51.960953	40.425489	1	0,75	металл	0	-	-	0	-	-	нет	МАГАЗИ
2576	Добринский район	д. Алексеевка	Эртиля	5	-	51.960848	40.422693	1	0,75	металл	0	-	-	0	-	-	нет	-
2577	Добринский район	д. Алексеевка	Эртиля	10	-	51.960805	40.419399	1	0,75	металл	0	-	-	0	-	-	нет	-
2578	Добринский район	с. Талицкий Чамлык	Базарная	3	-	52.038186	40.553905	1	0,75	металл	0	-	-	0	-	-	нет	ДЕТСКИЙ
2579	Добринский район	с. Талицкий Чамлык	Базарная	16	-	52.038984	40.555702	1	0,75	металл	0	-	-	0	-	-	нет	-
2580	Добринский район	с. Талицкий Чамлык	Базарная	38	-	52.037565	40.554964	1	0,75	металл	0	-	-	0	-	-	нет	-
2581	Добринский район	с. Талицкий Чамлык	Базарная	41	-	52.031371	40.562715	1	0,75	металл	0	-	-	0	-	-	нет	-
2582	Добринский район	с. Талицкий Чамлык	Базарная	56	-	52.035906	40.558222	1	0,75	металл	0	-	-	0	-	-	нет	-
2583	Добринский район	с. Талицкий Чамлык	Базарная	57	-	52.029844	40.559705	1	0,75	металл	0	-	-	0	-	-	нет	-
2584	Добринский район	с. Талицкий Чамлык	Базарная	63	-	52.027218	40.562386	1	0,75	металл	0	-	-	0	-	-	нет	-
2585	Добринский район	с. Талицкий Чамлык	Базарная	68	-	52.033766	40.561450	1	0,75	металл	0	-	-	0	-	-	нет	-

Приложение 2 к приказу управления экологии и природных ресурсов Липецкой области
Приложение А6. Реестр контейнерных площадок (по данным РО) Грязинская зона.

№ п/п	Данные о нахождении мест (площадок) накопления твердых коммунальных отходов							Контейнеры для несортированных отходов			Контейнеры для утилизируемых отходов (раздельный сбор)			Контейнеры для сбора крупногабаритных отходов			Точка бестарного сбора (да/нет)	Примечание
	Муниципальное образование	Населенный пункт	Улица	Дом	Корпус/ Строение	Широта	Долгота	Кол-во	Емкость (отдельного контейнера)	Материал контейнера	Кол-во	Емкость	Материал контейнера	Кол-во	Емкость	Материал контейнера		
2586	Добринский район	с. Талицкий Чамлык	Базарная	110	-	52.029847	40.562699	1	0,75	металл	0	-	-	0	-	-	нет	-
2587	Добринский район	с. Талицкий Чамлык	Заречная	6	-	52.046958	40.560635	2	0,75	металл	0	-	-	0	-	-	нет	-
2588	Добринский район	с. Талицкий Чамлык	Заречная	9	-	52.043026	40.564309	1	0,75	металл	0	-	-	0	-	-	нет	-
2589	Добринский район	с. Талицкий Чамлык	Заречная	14	-	52.045558	40.561570	1	0,75	металл	0	-	-	0	-	-	нет	-
2590	Добринский район	с. Талицкий Чамлык	Заречная	66	-	52.042907	40.566455	1	0,75	металл	0	-	-	0	-	-	нет	-
2591	Добринский район	с. Талицкий Чамлык	Мира	10	-	52.033385	40.558754	1	0,75	металл	0	-	-	0	-	-	нет	-
2592	Добринский район	с. Талицкий Чамлык	Мира	12	-	52.033215	40.557461	1	0,75	металл	0	-	-	0	-	-	нет	-
2593	Добринский район	с. Талицкий Чамлык	Мира	23	-	52.033068	40.554391	2	0,75	металл	0	-	-	0	-	-	нет	-
2594	Добринский район	с. Талицкий Чамлык	Мира	36	-	52.033011	40.551220	1	0,75	металл	0	-	-	0	-	-	нет	-
2595	Добринский район	с. Талицкий Чамлык	Молодежная	2	-	52.043278	40.560619	1	0,75	металл	0	-	-	0	-	-	нет	-
2596	Добринский район	с. Талицкий Чамлык	Молодежная	10	-	52.045200	40.558765	1	0,75	металл	0	-	-	0	-	-	нет	-
2597	Добринский район	с. Талицкий Чамлык	Молодежная	14	а	52.048867	40.555750	1	0,75	металл	0	-	-	0	-	-	нет	-
2598	Добринский район	с. Талицкий Чамлык	Молодежная	23	-	52.047564	40.558919	2	0,75	металл	0	-	-	0	-	-	нет	№1
2599	Добринский район	с. Талицкий Чамлык	Молодежная	23	-	52.048148	40.556823	1	0,75	металл	0	-	-	0	-	-	нет	№2
2600	Добринский район	с. Талицкий Чамлык	Молодежная	30	-	52.049345	40.553693	1	0,75	металл	0	-	-	0	-	-	нет	-
2601	Добринский район	с. Талицкий Чамлык	Нестерова	16	-	52.042828	40.558284	1	0,75	металл	0	-	-	0	-	-	нет	напротив
2602	Добринский район	с. Талицкий Чамлык	Нестерова	34	-	52.043488	40.555471	1	0,75	металл	0	-	-	0	-	-	нет	-
2603	Добринский район	с. Талицкий Чамлык	Нестерова	54	-	52.044816	40.552797	1	0,75	металл	0	-	-	0	-	-	нет	-
2604	Добринский район	с. Талицкий Чамлык	Нестерова	76	-	52.046443	40.549628	1	0,75	металл	0	-	-	0	-	-	нет	-
2605	Добринский район	с. Талицкий Чамлык	Нестерова	79	-	52.048391	40.545248	1	0,75	металл	0	-	-	0	-	-	нет	напротив
2606	Добринский район	с. Талицкий Чамлык	Нестерова	99	-	52.047025	40.540354	1	0,75	металл	0	-	-	0	-	-	нет	напротив
2607	Добринский район	с. Талицкий Чамлык	Нестерова	138	-	52.046949	40.536081	1	0,75	металл	0	-	-	0	-	-	нет	-
2608	Добринский район	с. Талицкий Чамлык	Октябрьская	7	-	52.045492	40.555386	1	0,75	металл	0	-	-	0	-	-	нет	-
2609	Добринский район	с. Талицкий Чамлык	Октябрьская	15	-	52.046862	40.552553	1	0,75	металл	0	-	-	0	-	-	нет	-
2610	Добринский район	с. Талицкий Чамлык	Октябрьская	19	-	52.048010	40.550440	1	0,75	металл	0	-	-	0	-	-	нет	-
2611	Добринский район	с. Талицкий Чамлык	Парковая	1	-	52.038375	40.553338	1	0,75	металл	0	-	-	0	-	-	нет	-
2612	Добринский район	с. Талицкий Чамлык	Первомайская	6	-	52.037067	40.546368	1	0,75	металл	0	-	-	0	-	-	нет	-
2613	Добринский район	с. Талицкий Чамлык	Первомайская	14	-	52.036264	40.546930	1	0,75	металл	0	-	-	0	-	-	нет	-
2614	Добринский район	с. Талицкий Чамлык	Первомайская	23	-	52.034174	40.547786	1	0,75	металл	0	-	-	0	-	-	нет	-
2615	Добринский район	с. Талицкий Чамлык	Первомайская	47	-	52.031733	40.547931	1	0,75	металл	0	-	-	0	-	-	нет	-
2616	Добринский район	с. Талицкий Чамлык	Первомайская	57	-	52.030107	40.546476	1	0,75	металл	0	-	-	0	-	-	нет	-
2617	Добринский район	с. Талицкий Чамлык	Первомайская	-	-	52.027787	40.537146	1	0,75	металл	0	-	-	0	-	-	нет	РЫБХОЗ
2618	Добринский район	с. Талицкий Чамлык	Пролетарская	1	-	52.039605	40.536514	2	0,75	металл	0	-	-	0	-	-	нет	ПСИХБО
2619	Добринский район	с. Талицкий Чамлык	Пролетарская	2	-	52.038735	40.536321	1	0,75	металл	0	-	-	0	-	-	нет	-
2620	Добринский район	с. Талицкий Чамлык	Пролетарская	14	-	52.038831	40.539642	1	0,75	металл	0	-	-	0	-	-	нет	-
2621	Добринский район	с. Талицкий Чамлык	Пролетарская	34	-	52.038076	40.532538	1	0,75	металл	0	-	-	0	-	-	нет	-
2622	Добринский район	с. Талицкий Чамлык	Пролетарская	60	-	52.036667	40.527956	1	0,75	металл	0	-	-	0	-	-	нет	-
2623	Добринский район	с. Талицкий Чамлык	Пролетарская	68	-	52.035365	40.523473	1	0,75	металл	0	-	-	0	-	-	нет	-
2624	Добринский район	с. Талицкий Чамлык	Пролетарская	86	-	52.027437	40.520691	1	0,75	металл	0	-	-	0	-	-	нет	-
2625	Добринский район	с. Талицкий Чамлык	Пролетарская	87	-	52.033605	40.522831	1	0,75	металл	0	-	-	0	-	-	нет	-
2626	Добринский район	с. Талицкий Чамлык	Пролетарская	103	-	52.030943	40.521809	1	0,75	металл	0	-	-	0	-	-	нет	-
2627	Добринский район	с. Талицкий Чамлык	Пролетарская	111	-	52.029383	40.521570	1	0,75	металл	0	-	-	0	-	-	нет	-
2628	Добринский район	с. Талицкий Чамлык	Пролетарская	119	-	52.027012	40.518692	1	0,75	металл	0	-	-	0	-	-	нет	РЫБХОЗ
2629	Добринский район	с. Талицкий Чамлык	Садовая	5	-	52.040560	40.554405	1	0,75	металл	0	-	-	0	-	-	нет	-
2630	Добринский район	с. Талицкий Чамлык	Садовая	18	-	52.041773	40.543383	1	0,75	металл	0	-	-	0	-	-	нет	-
2631	Добринский район	с. Талицкий Чамлык	Садовая	33	-	52.041308	40.548973	1	0,75	металл	0	-	-	0	-	-	нет	-
2632	Добринский район	с. Талицкий Чамлык	Садовая	38	-	52.043115	40.536489	1	0,75	металл	0	-	-	0	-	-	нет	-
2633	Добринский район	с. Талицкий Чамлык	Садовая	66	а	52.042733	40.541394	1	0,75	металл	0	-	-	0	-	-	нет	-
2634	Добринский район	с. Талицкий Чамлык	Советская	2	-	52.035680	40.555788	1	0,75	металл	0	-	-	0	-	-	нет	-
2635	Добринский район	с. Талицкий Чамлык	Советская	39	-	52.038650	40.545901	1	0,75	металл	0	-	-	0	-	-	нет	ТД
2636	Добринский район	с. Талицкий Чамлык	Советская	41	-	52.039045	40.545500	2	0,75	металл	0	-	-	0	-	-	нет	ШКОЛА
2637	Добринский район	с. Талицкий Чамлык	Советская	56	-	52.037226	40.550873	1	0,75	металл	0	-	-	0	-	-	нет	-
2638	Добринский район	с. Талицкий Чамлык	Советская	80	-	52.037867	40.546921	1	0,75	металл	0	-	-	0	-	-	нет	-
2639	Добринский район	с. Талицкий Чамлык	Советская	96	-	52.038408	40.543033	1	0,75	металл	0	-	-	0	-	-	нет	-
2640	Добринский район	с. Талицкий Чамлык	Центральная	12	-	52.040715	40.534842	1	0,75	металл	0	-	-	0	-	-	нет	-

Приложение 2 к приказу управления экологии и природных ресурсов Липецкой области
Приложение А6. Реестр контейнерных площадок (по данным РО) Грязинская зона.

№ п/п	Данные о нахождении мест (площадок) накопления твердых коммунальных отходов							Контейнеры для несортированных отходов			Контейнеры для утилизируемых отходов (раздельный сбор)			Контейнеры для сбора крупногабаритных отходов			Точка бестарного сбора (да/нет)	Примечание
	Муниципальное образование	Населенный пункт	Улица	Дом	Корпус/ Строение	Широта	Долгота	Кол-во	Емкость (отдельного контейнера)	Материал контейнера	Кол-во	Емкость	Материал контейнера	Кол-во	Емкость	Материал контейнера		
2641	Добринский район	с. Талицкий Чамлык	Центральная	14	-	52.041168	40.533011	1	0,75	металл	0	-	-	0	-	-	нет	-
2642	Добринский район	с. Талицкий Чамлык	Центральная	23	-	52.039534	40.547181	1	0,75	металл	0	-	-	0	-	-	нет	-
2643	Добринский район	с. Талицкий Чамлык	Центральная	39	-	52.039219	40.543827	1	0,75	металл	0	-	-	0	-	-	нет	-
2644	Добринский район	с. Талицкий Чамлык	Центральная	50	-	52.042436	40.526187	1	0,75	металл	0	-	-	0	-	-	нет	-
2645	Добринский район	с. Талицкий Чамлык	Центральная	83	-	52.040047	40.537323	1	0,75	металл	0	-	-	0	-	-	нет	-
2646	Добринский район	с. Талицкий Чамлык	Центральная	113	-	52.041761	40.529869	1	0,75	металл	0	-	-	0	-	-	нет	-
2647	Добринский район	с. Талицкий Чамлык	Центральная	115	-	52.041968	40.528481	1	0,75	металл	0	-	-	0	-	-	нет	-
2648	Добринский район	с. Талицкий Чамлык	Центральная	151	-	52.043302	40.523673	1	0,75	металл	0	-	-	0	-	-	нет	-
2649	Добринский район	с. Талицкий Чамлык	Центральная	165	-	52.042154	40.522526	1	0,75	металл	0	-	-	0	-	-	нет	-
2650	Добринский район	с. Талицкий Чамлык	кладбище	-	-	52.039767	40.530206	1	0,75	металл	0	-	-	1	8	металл	нет	кладбище
2651	Добринский район	с. ЧамлыкНикольское	Береговая	15	-	52.045833	40.573244	1	0,75	металл	0	-	-	0	-	-	нет	-
2652	Добринский район	с. ЧамлыкНикольское	Береговая	24	-	52.045629	40.571277	1	0,75	металл	0	-	-	0	-	-	нет	-
2653	Добринский район	с. ЧамлыкНикольское	Береговая	50	-	52.047308	40.571866	1	0,75	металл	0	-	-	0	-	-	нет	-
2654	Добринский район	с. ЧамлыкНикольское	Береговая	68	-	52.048651	40.573887	1	0,75	металл	0	-	-	0	-	-	нет	-
2655	Добринский район	с. ЧамлыкНикольское	Береговая	90	-	52.053376	40.575471	1	0,75	металл	0	-	-	0	-	-	нет	-
2656	Добринский район	с. ЧамлыкНикольское	Береговая	96	-	52.055657	40.571392	1	0,75	металл	0	-	-	0	-	-	нет	-
2657	Добринский район	с. ЧамлыкНикольское	Дубровка	1	-	52.037038	40.567456	1	0,75	металл	0	-	-	0	-	-	нет	-
2658	Добринский район	с. ЧамлыкНикольское	Дубровка	7	-	52.038923	40.571814	1	0,75	металл	0	-	-	0	-	-	нет	-
2659	Добринский район	с. ЧамлыкНикольское	Дубровка	44	-	52.038212	40.575123	1	0,75	металл	0	-	-	0	-	-	нет	напротив
2660	Добринский район	с. ЧамлыкНикольское	Дубровка	63	-	52.041267	40.585688	1	0,75	металл	0	-	-	0	-	-	нет	-
2661	Добринский район	с. ЧамлыкНикольское	Дубровка	68	-	52.038155	40.579670	1	0,75	металл	0	-	-	0	-	-	нет	-
2662	Добринский район	с. ЧамлыкНикольское	Дубровка	86	-	52.037946	40.583001	1	0,75	металл	0	-	-	0	-	-	нет	напротив
2663	Добринский район	с. ЧамлыкНикольское	Дубровка	97	-	52.042598	40.592176	1	0,75	металл	0	-	-	0	-	-	нет	-
2664	Добринский район	с. ЧамлыкНикольское	Дубровка	118	-	52.039793	40.585725	1	0,75	металл	0	-	-	0	-	-	нет	-
2665	Добринский район	с. ЧамлыкНикольское	Дубровка	124	-	52.041854	40.588672	1	0,75	металл	0	-	-	0	-	-	нет	-
2666	Добринский район	с. ЧамлыкНикольское	Лесная	10	-	52.035420	40.563949	1	0,75	металл	0	-	-	0	-	-	нет	-
2667	Добринский район	с. ЧамлыкНикольское	Лесная	22	-	52.033190	40.565609	1	0,75	металл	0	-	-	0	-	-	нет	-
2668	Добринский район	с. ЧамлыкНикольское	Полевая	16	-	52.052585	40.576864	1	0,75	металл	0	-	-	0	-	-	нет	-
2669	Добринский район	с. ЧамлыкНикольское	Полевая	23	-	52.047358	40.578132	1	0,75	металл	0	-	-	0	-	-	нет	-
2670	Добринский район	с. ЧамлыкНикольское	Полевая	36	-	52.049452	40.578590	1	0,75	металл	0	-	-	0	-	-	нет	-
2671	Добринский район	с. ЧамлыкНикольское	Полевая	62	-	52.047615	40.580568	1	0,75	металл	0	-	-	0	-	-	нет	-
2672	Добринский район	с. ЧамлыкНикольское	Школьная	12	-	52.043820	40.576513	1	0,75	металл	0	-	-	0	-	-	нет	ДК
2673	Добринский район	с. ЧамлыкНикольское	Школьная	21	-	52.043343	40.573775	1	0,75	металл	0	-	-	0	-	-	нет	-
2674	Добринский район	с. ЧамлыкНикольское	Школьная	24	-	52.044350	40.579684	1	0,75	металл	0	-	-	0	-	-	нет	-
2675	Добринский район	с. ЧамлыкНикольское	Школьная	30	-	52.044838	40.582666	1	0,75	металл	0	-	-	0	-	-	нет	напротив
2676	Добринский район	с. ЧамлыкНикольское	Школьная	39	-	52.041044	40.577327	1	0,75	металл	0	-	-	1	8	металл	нет	кладбище
2677	Добринский район	с. ЧамлыкНикольское	Школьная	44	-	52.042038	40.577614	1	0,75	металл	0	-	-	0	-	-	нет	-
2678	Добринский район	с. ЧамлыкНикольское	Школьная	45	-	52.045570	40.587240	1	0,75	металл	0	-	-	0	-	-	нет	-
2679	Добринский район	с. ЧамлыкНикольское	Школьная	79	-	52.042316	40.580172	1	0,75	металл	0	-	-	0	-	-	нет	-
2680	Добринский район	д. Московка	-	5	-	52.112708	40.456222	1	0,75	металл	0	-	-	0	-	-	нет	между
2681	Добринский район	д. Московка	-	9	-	52.106016	40.454052	1	0,75	металл	0	-	-	0	-	-	нет	-
2682	Добринский район	д. Московка	-	21	-	52.102399	40.453147	1	0,75	металл	0	-	-	0	-	-	нет	-
2683	Добринский район	д. Московка	-	30	-	52.104402	40.453542	1	0,75	металл	0	-	-	0	-	-	нет	-
2684	Добринский район	д. Московка	-	37	-	52.098917	40.452332	1	0,75	металл	0	-	-	0	-	-	нет	-
2685	Добринский район	с. Березнеговатка	Корнева	4	-	52.053298	40.314097	1	0,75	металл	0	-	-	0	-	-	нет	напротив
2686	Добринский район	с. Березнеговатка	Корнева	19	-	52.054214	40.317530	1	0,75	металл	0	-	-	0	-	-	нет	напротив
2687	Добринский район	с. Березнеговатка	Ленинская	5	-	52.055825	40.315225	1	0,75	металл	0	-	-	0	-	-	нет	-
2688	Добринский район	с. Березнеговатка	Ленинская	22	-	52.059588	40.316619	1	0,75	металл	0	-	-	0	-	-	нет	-
2689	Добринский район	с. Березнеговатка	Ленинская	14	-	52.057887	40.315895	1	0,75	металл	0	-	-	0	-	-	нет	между
2690	Добринский район	с. Березнеговатка	Майский Рассвет	1	-	52.065239	40.331476	1	0,75	металл	0	-	-	0	-	-	нет	за мостом
2691	Добринский район	с. Березнеговатка	Майский Рассвет	10	-	52.067975	40.332391	1	0,75	металл	0	-	-	0	-	-	нет	напротив
2692	Добринский район	с. Березнеговатка	Майский Рассвет	22	-	52.071570	40.334219	1	0,75	металл	0	-	-	0	-	-	нет	-
2693	Добринский район	с. Березнеговатка	Майский Рассвет	28	-	52.067212	40.335023	1	0,75	металл	0	-	-	0	-	-	нет	-
2694	Добринский район	с. Березнеговатка	Молодежная	1	-	52.055531	40.312841	1	0,75	металл	0	-	-	0	-	-	нет	перед
2695	Добринский район	с. Березнеговатка	Молодежная	14	-	52.058566	40.312495	1	0,75	металл	0	-	-	0	-	-	нет	-

Приложение 2 к приказу управления экологии и природных ресурсов Липецкой области
Приложение А6. Реестр контейнерных площадок (по данным РО) Грязинская зона.

№ п/п	Данные о нахождении мест (площадок) накопления твердых коммунальных отходов							Контейнеры для несортированных отходов			Контейнеры для утилизируемых отходов (раздельный сбор)			Контейнеры для сбора крупногабаритных отходов			Точка бестарного сбора (да/нет)	Примечание
	Муниципальное образование	Населенный пункт	Улица	Дом	Корпус/ Строение	Широта	Долгота	Кол-во	Емкость (отдельного контейнера)	Материал контейнера	Кол-во	Емкость	Материал контейнера	Кол-во	Емкость	Материал контейнера		
2696	Добринский район	с. Березнеговатка	Песчаная	3	-	52.046605	40.323646	1	0,75	металл	0	-	-	0	-	-	нет	-
2697	Добринский район	с. Березнеговатка	Песчаная	9	-	52.046370	40.319202	1	0,75	металл	0	-	-	0	-	-	нет	-
2698	Добринский район	с. Березнеговатка	Песчаная	18	-	52.044267	40.317576	1	0,75	металл	0	-	-	0	-	-	нет	-
2699	Добринский район	с. Березнеговатка	Песчаная	25	-	52.042190	40.316389	1	0,75	металл	0	-	-	0	-	-	нет	-
2700	Добринский район	с. Березнеговатка	Пионерская	6	-	52.066882	40.321558	1	1,10	пластик	0	-	-	0	-	-	нет	-
2701	Добринский район	с. Березнеговатка	Пионерская	11	-	52.069181	40.322676	1	0,75	металл	0	-	-	0	-	-	нет	-
2702	Добринский район	с. Березнеговатка	Пионерская	16	-	52.071727	40.323774	1	0,75	металл	0	-	-	0	-	-	нет	-
2703	Добринский район	с. Березнеговатка	Пионерская	21	-	52.073765	40.324777	1	0,75	металл	0	-	-	0	-	-	нет	-
2704	Добринский район	с. Березнеговатка	Пионерская	41	-	52.080738	40.325042	1	0,75	металл	0	-	-	0	-	-	нет	-
2705	Добринский район	с. Березнеговатка	Садовая	2	-	52.052313	40.319003	1	0,75	металл	0	-	-	0	-	-	нет	-
2706	Добринский район	с. Березнеговатка	Садовая	15	-	52.050289	40.318115	1	0,75	металл	0	-	-	0	-	-	нет	-
2707	Добринский район	с. Березнеговатка	Садовая	26	-	52.047947	40.312712	1	0,75	металл	0	-	-	0	-	-	нет	-
2708	Добринский район	с. Березнеговатка	Садовая	29	а	52.046172	40.310182	1	0,75	металл	0	-	-	0	-	-	нет	-
2709	Добринский район	с. Березнеговатка	Садовая	36	-	52.043371	40.308327	1	0,75	металл	0	-	-	0	-	-	нет	-
2710	Добринский район	с. Березнеговатка	Центральная	2	а	52.061852	40.319192	1	0,75	металл	0	-	-	0	-	-	нет	-
2711	Добринский район	с. Березнеговатка	Центральная	10	-	52.062502	40.320220	1	1,10	пластик	0	-	-	0	-	-	нет	СДК
2712	Добринский район	с. Березнеговатка	Центральная	17	-	52.063252	40.323447	1	0,75	металл	0	-	-	0	-	-	нет	-
2713	Добринский район	с. Березнеговатка	Центральная	24	-	52.063839	40.326416	1	0,75	металл	0	-	-	0	-	-	нет	напротив
2714	Добринский район	с. Березнеговатка	кладбище	-	-	52.063247	40.316373	2	0,75	металл	0	-	-	0	-	-	нет	кладбище
2715	Добринский район	с. Березнеговатка	магазин ТПС	-	-	52.053749	40.314316	1	0,75	металл	0	-	-	0	-	-	нет	МАГАЗИ
2716	Добринский район	с. Березнеговатка	Школа	-	-	52.055765	40.314247	2	0,75	металл	0	-	-	0	-	-	нет	ШКОЛА
2717	Добринский район	с. Лебедянка	Школьная	23	-	52.016460	40.325292	1	0,75	металл	0	-	-	0	-	-	нет	-
2718	Добринский район	с. Лебедянка	Заозерная	5	-	52.000480	40.329609	1	0,75	металл	0	-	-	0	-	-	нет	-
2719	Добринский район	с. Лебедянка	Первомайская	4	-	52.009484	40.333358	1	0,75	металл	0	-	-	0	-	-	нет	-
2720	Добринский район	с. Лебедянка	Первомайская	8	-	52.008237	40.336078	1	0,75	металл	0	-	-	0	-	-	нет	-
2721	Добринский район	с. Лебедянка	Первомайская	19	-	52.006694	40.335728	1	0,75	металл	0	-	-	0	-	-	нет	-
2722	Добринский район	с. Лебедянка	Первомайская	27	-	52.005465	40.332331	1	0,75	металл	0	-	-	0	-	-	нет	-
2723	Добринский район	с. Лебедянка	Тихая	4	-	52.005938	40.321525	1	0,75	металл	0	-	-	0	-	-	нет	-
2724	Добринский район	с. Лебедянка	Тихая	-	-	52.005879	40.327558	3	0,75	металл	0	-	-	0	-	-	нет	кладбище
2725	Добринский район	с. Лебедянка	Школьная	3	-	52.010783	40.328674	1	0,75	металл	0	-	-	0	-	-	нет	-
2726	Добринский район	с. Лебедянка	Школьная	12	-	52.013167	40.327282	1	0,75	металл	0	-	-	0	-	-	нет	-
2727	Добринский район	с. Лебедянка	Школьная	30	-	52.016004	40.324187	1	0,75	металл	0	-	-	0	-	-	нет	-
2728	Добринский район	с. Лебедянка	Школьная	37	-	52.013760	40.324285	1	0,75	металл	0	-	-	0	-	-	нет	-
2729	Добринский район	с. Лебедянка	Школьная	48	-	52.010761	40.326541	1	0,75	металл	0	-	-	0	-	-	нет	-
2730	Добринский район	с. Лебедянка	Школьная	49	-	52.011205	40.325339	2	0,75	металл	0	-	-	0	-	-	нет	Администт
2731	Добринский район	д. Ярлуково	Красная Зорька	1	-	52.015985	40.334634	1	0,75	металл	0	-	-	0	-	-	нет	-
2732	Добринский район	д. Ярлуково	Красная Зорька	10	-	52.015937	40.334733	1	0,75	металл	0	-	-	0	-	-	нет	-
2733	Добринский район	д. Ярлуково	Красная Зорька	21	-	52.021971	40.334895	1	0,75	металл	0	-	-	0	-	-	нет	-
2734	Добринский район	д. Ярлуково	Красная Зорька	26	-	52.018973	40.334202	1	0,75	металл	0	-	-	0	-	-	нет	-
2735	Добринский район	д. Студенка	Отрадная	6	-	52.031478	40.309976	1	0,75	металл	0	-	-	0	-	-	нет	-
2736	Добринский район	д. Студенка	Отрадная	11	-	52.028983	40.312116	1	0,75	металл	0	-	-	0	-	-	нет	-
2737	Добринский район	д. Студенка	Отрадная	21	-	52.027410	40.317757	1	0,75	металл	0	-	-	0	-	-	нет	-
2738	Добринский район	д. Студенка	Отрадная	28	-	52.026329	40.321723	1	0,75	металл	0	-	-	0	-	-	нет	-
2739	Добринский район	д. Студенка	Отрадная	39	-	52.025749	40.326126	1	0,75	металл	0	-	-	0	-	-	нет	-
2740	Добринский район	д. Студенка	Отрадная	54	-	52.023469	40.326307	1	0,75	металл	0	-	-	0	-	-	нет	-
2741	Добринский район	д. Студенка	Отрадная	61	-	52.021764	40.325676	1	0,75	металл	0	-	-	0	-	-	нет	-
2742	Добринский район	д. Георгиевка	Дорожная	5	-	51.979873	40.312800	1	0,75	металл	0	-	-	0	-	-	нет	-
2743	Добринский район	д. Георгиевка	Дорожная	11	-	51.982296	40.313966	1	0,75	металл	0	-	-	0	-	-	нет	-
2744	Добринский район	д. Георгиевка	Центральная	2	-	51.973677	40.306449	1	0,75	металл	0	-	-	0	-	-	нет	-
2745	Добринский район	д. Георгиевка	Центральная	3	-	51.974688	40.306097	1	0,75	металл	0	-	-	0	-	-	нет	-
2746	Добринский район	д. Георгиевка	Центральная	4	-	51.974015	40.304880	1	0,75	металл	0	-	-	0	-	-	нет	-
2747	Добринский район	д. Георгиевка	Центральная	9	-	51.976130	40.309107	1	0,75	металл	0	-	-	0	-	-	нет	-
2748	Добринский район	д. Георгиевка	Центральная	23	-	51.976699	40.312376	1	0,75	металл	0	-	-	0	-	-	нет	-
2749	Добринский район	д. Георгиевка	Центральная	29	-	51.977479	40.316308	1	0,75	металл	0	-	-	0	-	-	нет	-
2750	Добринский район	д. Георгиевка	Центральная	34	-	51.978808	40.319466	1	0,75	металл	0	-	-	0	-	-	нет	-

Приложение 2 к приказу управления экологии и природных ресурсов Липецкой области
Приложение А6. Реестр контейнерных площадок (по данным РО) Грязинская зона.

№ п/п	Данные о нахождении мест (площадок) накопления твердых коммунальных отходов							Контейнеры для несортированных отходов			Контейнеры для утилизируемых отходов (раздельный сбор)			Контейнеры для сбора крупногабаритных отходов			Точка бестарного сбора (да/нет)	Примечание
	Муниципальное образование	Населенный пункт	Улица	Дом	Корпус/ Строение	Широта	Долгота	Кол-во	Емкость (отдельного контейнера)	Материал контейнера	Кол-во	Емкость	Материал контейнера	Кол-во	Емкость	Материал контейнера		
2751	Добринский район	д. Георгиевка	Центральная	42	-	51.982255	40.320199	1	0,75	металл	0	-	-	0	-	-	нет	-
2752	Добринский район	д. Георгиевка	Центральная	49	-	51.985114	40.319998	1	0,75	металл	0	-	-	0	-	-	нет	-
2753	Добринский район	д. Матвеевка	Центральная	10	-	51.974601	40.298955	1	0,75	металл	0	-	-	0	-	-	нет	-
2754	Добринский район	д. Матвеевка	Центральная	18	-	51.974701	40.293426	1	0,75	металл	0	-	-	0	-	-	нет	-
2755	Добринский район	д. Матвеевка	Центральная	27	-	51.974456	40.289588	1	0,75	металл	0	-	-	0	-	-	нет	-
2756	Добринский район	д. Матвеевка	Центральная	35	-	51.973522	40.284828	1	0,75	металл	0	-	-	0	-	-	нет	-
2757	Добринский район	д. Матвеевка	Ферма КРС	-	-	51.973173	40.274921	2	0,75	металл	0	-	-	0	-	-	нет	ФЕРМА
2758	Добринский район	д. Матвеевка	конечная	-	-	51.972210	40.277654	2	0,75	металл	0	-	-	0	-	-	нет	конечная
2759	Добринский район	с. Белоносовка	Луговая	3	-	51.971077	40.276393	1	0,75	металл	0	-	-	0	-	-	нет	-
2760	Добринский район	с. Березнеговатка	Полевая	1	-	52.063794	40.331977	1	0,75	металл	0	-	-	0	-	-	нет	-
2761	Добринский район	с. Березнеговатка	Полевая	10	-	52.063265	40.336708	1	0,75	металл	0	-	-	0	-	-	нет	-
2762	Добринский район	с. Березнеговатка	Заречная	2	-	52.059777	40.330914	1	0,75	металл	0	-	-	0	-	-	нет	-
2763	Добринский район	с. Березнеговатка	Заречная	14	-	52.057340	40.327234	1	0,75	металл	0	-	-	0	-	-	нет	-
2764	Добринский район	с. Березнеговатка	Заречная	21	-	52.055849	40.324826	1	0,75	металл	0	-	-	0	-	-	нет	-
2765	Добринский район	д. 2я Александровка	Большая деревня	9	-	52.132494	40.396154	1	1,10	пластик	0	-	-	0	-	-	нет	-
2766	Добринский район	д. 2я Александровка	Большая деревня	17	-	52.133094	40.390867	0	-	-	0	-	-	1	8	металл	нет	-
2767	Добринский район	д. 2я Александровка	Виноградовка	17	-	52.134472	40.394351	1	1,10	пластик	0	-	-	0	-	-	нет	-
2768	Добринский район	д. 2я Александровка	Виноградовка	7	-	52.133933	40.398914	1	1,10	пластик	0	-	-	0	-	-	нет	-
2769	Добринский район	д. 2я Александровка	Чибизовка Виноградовка	-	-	52.133596	40.401553	1	1,10	пластик	0	-	-	0	-	-	нет	-
2770	Добринский район	д. 2я Александровка	Кирова	1	-	52.131293	40.401532	1	1,10	пластик	0	-	-	0	-	-	нет	-
2771	Добринский район	д. 2я Александровка	Кирова Зеленая	-	-	52.128771	40.404160	1	1,10	пластик	0	-	-	0	-	-	нет	-
2772	Добринский район	д. 2я Александровка	Кирова	12	-	52.130204	40.402833	1	1,10	пластик	0	-	-	0	-	-	нет	-
2773	Добринский район	д. 2я Александровка	Кирова	33	-	52.130337	40.405958	1	1,10	пластик	0	-	-	0	-	-	нет	-
2774	Добринский район	п. Заря	Заречная	-	-	52.157606	40.385177	0	-	-	0	-	-	1	8	металл	нет	школа
2775	Добринский район	п. Заря	Садовая	-	-	52.156507	40.385317	1	1,10	пластик	0	-	-	0	-	-	нет	-
2776	Добринский район	п. Заря	Титова	1	-	52.158989	40.375613	0	-	-	0	-	-	1	8	металл	нет	-
2777	Добринский район	п. Заря	Титова	5	-	52.157745	40.375823	1	1,10	пластик	0	-	-	0	-	-	нет	-
2778	Добринский район	п. Заря	Титова	17	-	52.157490	40.371340	1	1,10	пластик	0	-	-	0	-	-	нет	конец
2779	Добринский район	п. Заря	Центральная	5	-	52.155781	40.384110	2	1,10	пластик	0	-	-	0	-	-	нет	-
2780	Добринский район	п. Заря	Центральная контора	-	-	52.157668	40.377009	1	1,10	пластик	0	-	-	0	-	-	нет	-
2781	Добринский район	с. Мазейка	Центральная	1	-	52.08596	40.39558	1	1,10	пластик	0	-	-	0	-	-	нет	у магазина
2782	Добринский район	с. Мазейка	Центральная	14	-	52.086307	40.396724	1	1,10	пластик	0	-	-	0	-	-	нет	-
2783	Добринский район	с. Мазейка	Центральная	18	-	52.08770	40.39921	1	1,10	пластик	0	-	-	0	-	-	нет	-
2784	Добринский район	с. Мазейка	Центральная	24	-	52.088017	40.401939	1	1,10	пластик	0	-	-	0	-	-	нет	-
2785	Добринский район	с. Мазейка	Центральная	37	-	52.088297	40.406064	1	1,10	пластик	0	-	-	0	-	-	нет	напротив
2786	Добринский район	с. Мазейка	Центральная	42	-	52.088633	40.410208	1	0,75	металл	0	-	-	0	-	-	нет	-
2787	Добринский район	с. Мазейка	Центральная	54	-	52.08898	40.41510	1	1,10	пластик	0	-	-	0	-	-	нет	-
2788	Добринский район	с. Мазейка	Центральная	73	-	52.08842	40.41935	1	1,10	пластик	0	-	-	0	-	-	нет	напротив
2789	Добринский район	д. Поддубровка	Заречная	21	-	52.084190	40.407513	1	1,10	пластик	0	-	-	0	-	-	нет	напротив
2790	Добринский район	д. Поддубровка	Заречная	32	-	52.084669	40.413040	1	1,10	пластик	0	-	-	0	-	-	нет	напротив
2791	Добринский район	д. Поддубровка	Заречная	42	-	52.084033	40.417691	1	1,10	пластик	0	-	-	0	-	-	нет	-
2792	Добринский район	д. Поддубровка	Заречная	48	-	52.083160	40.422339	1	1,10	пластик	0	-	-	0	-	-	нет	-
2793	Добринский район	д. Поддубровка	Заречная	56	-	52.082324	40.428019	1	1,10	пластик	0	-	-	0	-	-	нет	-
2794	Добринский район	д. Поддубровка	Заречная	79	-	52.082958	40.402259	1	1,10	пластик	0	-	-	0	-	-	нет	-
2795	Добринский район	д. Поддубровка	Зеленая	6	-	52.08247	40.39847	0	-	-	0	-	-	1	8	металл	нет	-
2796	Добринский район	д. Поддубровка	Зеленая	12	-	52.080163	40.393608	1	1,10	пластик	0	-	-	0	-	-	нет	-
2797	Добринский район	д. Поддубровка	Зеленая	22	-	52.079069	40.387056	1	1,10	пластик	0	-	-	0	-	-	нет	-
2798	Добринский район	д. СошкиКривки	Молодежная	2	-	52.084304	40.394220	1	1,10	пластик	0	-	-	0	-	-	нет	ДК
2799	Добринский район	д. СошкиКривки	Молодежная	7	-	52.08439	40.39109	0	-	-	0	-	-	1	8	металл	нет	за дорогой
2800	Добринский район	д. СошкиКривки	Молодежная	15	-	52.083564	40.385577	1	1,10	пластик	0	-	-	0	-	-	нет	на
2801	Добринский район	д. СошкиКривки	Молодежная	18	-	52.082307	40.383448	1	1,10	пластик	0	-	-	0	-	-	нет	-
2802	Добринский район	д. СошкиКривки	Молодежная	24	-	52.08042	40.38053	1	1,10	пластик	0	-	-	0	-	-	нет	-
2803	Добринский район	д. СошкиКривки	Молодежная	28	-	52.079407	40.378724	1	1,10	пластик	0	-	-	0	-	-	нет	-
2804	Добринский район	д. СошкиКривки	Молодежная	39	-	52.086284	40.392876	1	0,75	металл	0	-	-	0	-	-	нет	школа
2805	Добринский район	д. СошкиКривки	Молодежная	40	-	52.086336	40.394453	1	1,10	пластик	0	-	-	0	-	-	нет	-

Приложение 2 к приказу управления экологии и природных ресурсов Липецкой области
Приложение А6. Реестр контейнерных площадок (по данным РО) Грязинская зона.

№ п/п	Данные о нахождении мест (площадок) накопления твердых коммунальных отходов							Контейнеры для несортированных отходов			Контейнеры для утилизируемых отходов (раздельный сбор)			Контейнеры для сбора крупногабаритных отходов			Точка бестарного сбора (да/нет)	Примечание
	Муниципальное образование	Населенный пункт	Улица	Дом	Корпус/ Строение	Широта	Долгота	Кол-во	Емкость (отдельного контейнера)	Материал контейнера	Кол-во	Емкость	Материал контейнера	Кол-во	Емкость	Материал контейнера		
2806	Усманский район	с.Березняговка	пляж "Заречный"	-	-	52.147933	40.043208	1	1,10	пластик	0	-	-	0	-	-	нет	-
2807	Усманский район	с.Березняговка	Ворошилова	-	-	52.154171	40.055848	1	0,75	металл	0	-	-	0	-	-	нет	-
2808	Усманский район	с.Березняговка	Ворошилова	1	-	52.147497	40.053835	2	1,10	пластик	0	-	-	0	-	-	нет	-
2809	Усманский район	с.Березняговка	Ворошилова	4	-	52.148147	40.055426	1	1,10	пластик	0	-	-	0	-	-	нет	-
2810	Усманский район	с.Березняговка	Ворошилова	66	-	52.161935	40.062409	1	1,10	пластик	0	-	-	0	-	-	нет	-
2811	Усманский район	с.Березняговка	Ворошилова	75	-	52.159581	40.062496	1	1,10	пластик	0	-	-	0	-	-	нет	-
2812	Усманский район	с.Березняговка	Ворошилова	81	-	52.157919	40.061877	1	1,10	пластик	0	-	-	0	-	-	нет	-
2813	Усманский район	с.Березняговка	Ворошилова, (ферма)	87	-	52.155218	40.060270	1	1,10	пластик	0	-	-	0	-	-	нет	-
2814	Усманский район	с.Березняговка	Ворошилова, (ферма)	88	-	52.153190	40.058582	2	1,10	пластик	0	-	-	0	-	-	нет	-
2815	Усманский район	с.Березняговка	Ферма КРС	-	-	52.154171	40.055848	1	0,75	металл	0	-	-	0	-	-	нет	-
2816	Усманский район	с.Березняговка	Ворошилова	95	А	52.150874	40.057352	2	1,10	пластик	0	-	-	0	-	-	нет	-
2817	Усманский район	с.Березняговка	Ворошилова	100	-	52.149095	40.056081	1	1,10	пластик	0	-	-	0	-	-	нет	-
2818	Усманский район	с.Березняговка	Ворошилова (Клуб)	102	-	52.148578		1	0,75	металл	0	-	-	0	-	-	нет	-
2819	Усманский район	с.Березняговка	Ворошилова, (Клуб)	102	-	52.148578		1	1,10	пластик	0	-	-	0	-	-	-	-
2820	Усманский район	с.Березняговка	Ворошилова, (Школа)	103	-	52.149235	40.054322	1	0,75	металл	0	-	-	0	-	-	нет	-
2821	Усманский район	с.Березняговка	Ворошилова, (Школа)	103	-	52.149235	40.054322	1	1,10	пластик	0	-	-	0	-	-	-	-
2822	Усманский район	с.Березняговка	Ворошилова, детский сад	104	-	52.150901	40.057399	1	0,75	металл	0	-	-	0	-	-	нет	-
2823	Усманский район	с.Березняговка	Ворошилова	105	-	52.149358	40.053079	1	0,75	металл	0	-	-	0	-	-	нет	-
2824	Усманский район	с.Березняговка	Заречная	3	-	52.15131	40.069084	1	0,75	металл	0	-	-	0	-	-	нет	-
2825	Усманский район	с.Березняговка	Заречная	14	-	52.145514	40.066516	1	0,75	металл	0	-	-	0	-	-	нет	-
2826	Усманский район	с.Березняговка	Заречная	20	-	52.143882	40.063274	2	0,75	металл	0	-	-	0	-	-	нет	-
2827	Усманский район	с.Березняговка	Заречная	32	-	52.141109	40.059101	1	0,75	металл	0	-	-	0	-	-	нет	-
2828	Усманский район	с.Березняговка	Молодежная	2	-	52.148127	40.061768	2	1,10	пластик	0	-	-	0	-	-	нет	-
2829	Усманский район	с.Березняговка	Молодежная, (Магазин)	17	-	52.146396	40.050353	1	1,10	пластик	0	-	-	0	-	-	нет	-
2830	Усманский район	с.Березняговка	Новосельцы	4	-	52.165074	40.067718	1	0,75	металл	0	-	-	0	-	-	нет	-
2831	Усманский район	с.Березняговка	Новосельцы	15	-	52.168301	40.074700	1	1,10	пластик	0	-	-	0	-	-	нет	-
2832	Усманский район	с.Березняговка	Новосельцы	25	-	52.171625	40.077885	1	0,75	металл	0	-	-	0	-	-	нет	-
2833	Усманский район	с.Березняговка	Новосельцы	35	-	52.176782	40.079777	1	0,75	металл	0	-	-	0	-	-	нет	-
2834	Усманский район	с.Березняговка	Садовая	7	-	52.133875	40.047545	1	1,10	пластик	0	-	-	0	-	-	нет	-
2835	Усманский район	с.Березняговка	Садовая	8	-	52.142738	40.050953	1	1,10	пластик	0	-	-	0	-	-	нет	-
2836	Усманский район	с.Березняговка	Садовая	17	-	52.136406	40.048686	1	1,10	пластик	0	-	-	0	-	-	нет	-
2837	Усманский район	с.Березняговка	Садовая	24	-	52.145040	40.052869	1	1,10	пластик	0	-	-	0	-	-	нет	-
2838	Усманский район	с.Березняговка	Садовая	33	-	52.140209	40.049506	1	1,10	пластик	0	-	-	0	-	-	нет	-
2839	Усманский район	с.Березняговка	Прибыткова	8	-	52.160538	40.068436	1	0,75	металл	0	-	-	0	-	-	нет	-
2840	Усманский район	с.Березняговка	Прибыткова	21	-	52.161854	40.076437	1	0,75	металл	0	-	-	0	-	-	нет	-
2841	Усманский район	с.Березняговка	Прибыткова	24	-	52.163814	40.078288	1	0,75	металл	0	-	-	0	-	-	-	-
2842	Усманский район	с.Боровое	Центральная	4	-	52.204453	39.507748	1	0,75	металл	0	-	-	0	-	-	нет	-
2843	Усманский район	с.Боровое	Центральная	13	-	52.205547	39.509601	1	0,75	металл	0	-	-	0	-	-	нет	-
2844	Усманский район	с.Боровое	Центральная	26	-	52.207341	39.511912	2	1,10	пластик	0	-	-	0	-	-	нет	-
2845	Усманский район	с.Боровое	Центральная	36	-	52.208898	39.513056	2	1,10	пластик	0	-	-	0	-	-	нет	-
2846	Усманский район	с.Боровое	Центральная	46	-	52.210176	39.513909	1	0,75	металл	0	-	-	0	-	-	нет	-
2847	Усманский район	с.Боровое	Центральная	50	-	52.211622	39.514464	2	1,10	пластик	0	-	-	0	-	-	нет	-
2848	Усманский район	с.Боровое	Центральная	54	-	52.212687	39.516817	2	1,10	пластик	0	-	-	0	-	-	нет	-
2849	Усманский район	с.Боровое	Центральная	68	-	52.215480	39.519427	2	0,75	металл	0	-	-	0	-	-	нет	-
2850	Усманский район	с.Боровое	Центральная	73	А	52.216312	39.522243	2	0,75	металл	0	-	-	0	-	-	нет	-
2851	Усманский район	с.Боровое	Центральная, (Остановка)	-	-	52.218922	39.527479	1	0,75	металл	0	-	-	0	-	-	нет	-
2852	Усманский район	с.Бреславка	Молодежная	1	А	52.219810	39.929387	2	1,10	пластик	0	-	-	0	-	-	нет	-
2853	Усманский район	с.Бреславка	Молодежная	3	А	52.219159	39.930096	1	0,75	металл	0	-	-	0	-	-	нет	-
2854	Усманский район	с.Бреславка	Молодежная	4	А	52.219397	39.931345	1	0,75	металл	0	-	-	0	-	-	нет	-
2855	Усманский район	с.Бреславка	Молодежная	6	А	52.219945	39.931188	1	0,75	металл	0	-	-	0	-	-	нет	-
2856	Усманский район	с.Бреславка	Молодежная	8	-	52.219551	39.932118	1	0,75	металл	0	-	-	0	-	-	нет	-
2857	Усманский район	с.Бреславка	Молодежная	20	А	52.219639	39.932764	4	1,10	пластик	0	-	-	0	-	-	нет	-
2858	Усманский район	с.Бреславка	Молодежная	37	-	52.219893	39.936214	2	1,10	пластик	0	-	-	0	-	-	нет	-
2859	Усманский район	с.Бреславка	Молодежная	69	1	52.218836	39.946078	4	1,10	пластик	0	-	-	0	-	-	нет	-
2860	Усманский район	с. Петровка	Петровская	21	1	52.219358	39.980465	2	0,75	металл	0	-	-	0	-	-	нет	-

Приложение 2 к приказу управления экологии и природных ресурсов Липецкой области
Приложение А6. Реестр контейнерных площадок (по данным РО) Грязинская зона.

№ п/п	Данные о нахождении мест (площадок) накопления твердых коммунальных отходов							Контейнеры для несортированных отходов			Контейнеры для утилизируемых отходов (раздельный сбор)			Контейнеры для сбора крупногабаритных отходов			Точка бестарного сбора (да/нет)	Примечание
	Муниципальное образование	Населенный пункт	Улица	Дом	Корпус/ Строение	Широта	Долгота	Кол-во	Емкость (отдельного контейнера)	Материал контейнера	Кол-во	Емкость	Материал контейнера	Кол-во	Емкость	Материал контейнера		
2861	Усманский район	с. Петровка	Петровская	32	-	52.219981	39.986556	1	0,75	металл	0	-	-	0	-	-	нет	-
2862	Усманский район	с. Петровка	Петровская	48	-	52.222795	39.992377	1	0,75	металл	0	-	-	0	-	-	нет	-
2863	Усманский район	с. Екатериновка	Екатериновская	5	-	52.206009	39.954656	1	0,75	металл	0	-	-	0	-	-	нет	-
2864	Усманский район	с. Екатериновка	Екатериновская	9	-	52.102047	40.016811	2	0,75	металл	0	-	-	0	-	-	-	-
2865	Усманский район	с. Екатериновка	Екатериновская	39	-	52.199198	39.943436	1	0,75	металл	0	-	-	0	-	-	нет	-
2866	Усманский район	с. Екатериновка	Екатериновская	47	-	52.188384	39.933420	1	0,75	металл	0	-	-	0	-	-	нет	-
2867	Усманский район	с. Екатериновка	Екатериновская	57	-	52.185286	39.929845	1	0,75	металл	0	-	-	0	-	-	нет	-
2868	Усманский район	с. НМосоловка	Кладбище	-	-	52.078246	40.057214	2	1,10	пластик	0	-	-	0	-	-	нет	-
2869	Усманский район	с. НМосоловка	Крупской	1	-	52.081846	40.071741	1	1,10	пластик	0	-	-	0	-	-	нет	-
2870	Усманский район	с. НМосоловка	1 мая	11	-	52.080563	40.062581	1	1,10	пластик	0	-	-	0	-	-	нет	-
2871	Усманский район	с. НМосоловка	1 мая	17	-	52.078001	40.058726	1	1,10	пластик	0	-	-	0	-	-	нет	-
2872	Усманский район	с. НМосоловка	1 мая	22	-	52.076775	40.054711	1	1,10	пластик	0	-	-	0	-	-	нет	-
2873	Усманский район	с. НМосоловка	Титова	8	-	52.079623	40.068107	1	1,10	пластик	0	-	-	0	-	-	нет	-
2874	Усманский район	с. НМосоловка	Титова	9	-	52.081846	40.071741	1	0,75	металл	0	-	-	0	-	-	нет	-
2875	Усманский район	с. НМосоловка	Чапаева	4	-	52.075241	40.065168	1	0,75	металл	0	-	-	0	-	-	нет	-
2876	Усманский район	с. В. Мосоловка	Гагарина	9	-	52.054285	40.087122	1	1,10	пластик	0	-	-	0	-	-	нет	-
2877	Усманский район	с. В. Мосоловка	Гагарина	9	-	52.054238	40.082435	1	1,10	пластик	0	-	-	0	-	-	нет	-
2878	Усманский район	с. В. Мосоловка	Исполатова	2	-	52.059665	40.068120	1	1,10	пластик	0	-	-	0	-	-	нет	-
2879	Усманский район	с. В. Мосоловка	Исполатова	8	-	52.062450	40.068207	1	1,10	пластик	0	-	-	0	-	-	нет	-
2880	Усманский район	с. В. Мосоловка	Калинина	12	-	52.059981	40.080991	1	1,10	пластик	0	-	-	0	-	-	нет	-
2881	Усманский район	с. В. Мосоловка	Калинина	22	-	52.062102	40.080141	1	0,75	металл	0	-	-	0	-	-	нет	-
2882	Усманский район	с. В. Мосоловка	Кирова	12	-	52.059067	40.073042	1	0,75	металл	0	-	-	0	-	-	нет	-
2883	Усманский район	с. В. Мосоловка	Кирова	12	-	52.059067	40.073042	1	1,10	пластик	0	-	-	0	-	-	-	-
2884	Усманский район	с. В. Мосоловка	Кирова	16	А	52.057164	40.072500	1	0,75	металл	0	-	-	0	-	-	нет	-
2885	Усманский район	с. В. Мосоловка	Кирова	20	-	52.056905	40.074572	1	0,75	металл	0	-	-	0	-	-	нет	-
2886	Усманский район	с. В. Мосоловка	Кирова	26	-	52.057140	40.072981	1	0,75	металл	0	-	-	0	-	-	нет	-
2887	Усманский район	с. В. Мосоловка	Кирова	26	-	52.057140	40.072981	1	1,10	пластик	0	-	-	0	-	-	-	-
2888	Усманский район	с. В. Мосоловка	Комсомольская	7	-	52.053462	40.068846	1	1,10	пластик	0	-	-	0	-	-	нет	-
2889	Усманский район	с. В. Мосоловка	Комсомольская	11	-	52.050708	40.068475	1	0,75	металл	0	-	-	0	-	-	нет	-
2890	Усманский район	с. В. Мосоловка	Комсомольская	13	-	52.056974	40.069143	2	1,10	пластик	0	-	-	0	-	-	нет	-
2891	Усманский район	с. В. Мосоловка	Ленина	1	-	52.050989	40.071108	1	1,10	пластик	0	-	-	0	-	-	нет	-
2892	Усманский район	с. В. Мосоловка	Ленина	2	-	52.056933	40.070970	1	0,75	металл	0	-	-	0	-	-	нет	-
2893	Усманский район	с. В. Мосоловка	Ленина	13	-	52.054406	40.071881	1	1,10	пластик	0	-	-	0	-	-	нет	-
2894	Усманский район	с. В. Мосоловка	Маяковского	2	-	52.046134	40.070030	1	1,10	пластик	0	-	-	0	-	-	нет	-
2895	Усманский район	с. В. Мосоловка	Маяковского	11	-	52.044292	40.072830	2	0,75	металл	0	-	-	0	-	-	нет	-
2896	Усманский район	с. В. Мосоловка	Молодежная	3	-	52.062163	40.070139	1	1,10	пластик	0	-	-	0	-	-	нет	-
2897	Усманский район	с. В. Мосоловка	Молодежная	17	-	52.057239	40.070697	2	0,75	металл	0	-	-	0	-	-	нет	-
2898	Усманский район	с. В. Мосоловка	Попова	9	-	52.056648	40.073998	1	1,10	пластик	0	-	-	0	-	-	нет	-
2899	Усманский район	с. В. Мосоловка	Попова	17	-	52.055808	40.076941	2	0,75	металл	0	-	-	0	-	-	нет	-
2900	Усманский район	с. В. Мосоловка	пер.Речной	4	-	52.049697	40.080337	1	0,75	металл	0	-	-	0	-	-	-	-
2901	Усманский район	с. Грачевка	Гагарина	5	-	52.088237	39.997193	1	1,10	пластик	0	-	-	0	-	-	нет	-
2902	Усманский район	с. Грачевка	Гагарина	17	-	52.085443	39.99092	1	0,75	металл	0	-	-	0	-	-	нет	-
2903	Усманский район	с. Грачевка	Гагарина	26	А	52.081928	39.992165	1	0,75	металл	0	-	-	0	-	-	нет	-
2904	Усманский район	с. Грачевка	Гагарина	40	-	52.081945	39.992164	1	1,10	пластик	0	-	-	0	-	-	нет	-
2905	Усманский район	с. Грачевка	Гагарина	46	-	52.081970	39.992159	1	0,75	металл	0	-	-	0	-	-	нет	-
2906	Усманский район	с. Грачевка	Заречная	11	-	52.085063	40.005771	1	0,75	металл	0	-	-	0	-	-	нет	-
2907	Усманский район	с. Грачевка	Заречная	27	-	52.086547	40.010749	1	0,75	металл	0	-	-	0	-	-	нет	-
2908	Усманский район	с. Грачевка	Заречная	32	-	52.089132	40.012306	1	0,75	металл	0	-	-	0	-	-	нет	-
2909	Усманский район	с. Грачевка	Заречная	53	-	52.093620	40.016266	1	0,75	металл	0	-	-	0	-	-	нет	-
2910	Усманский район	с. Грачевка	Заречная	72	-	52.096590	40.020642	1	0,75	металл	0	-	-	0	-	-	нет	-
2911	Усманский район	с. Грачевка	Красноармейская	4	-	52.112192	40.031902	1	0,75	металл	0	-	-	0	-	-	нет	-
2912	Усманский район	с. Грачевка	Красноармейская	16	-	52.113475	40.036554	1	0,75	металл	0	-	-	0	-	-	нет	-
2913	Усманский район	с. Грачевка	Красноармейская	26	-	52.113434	40.041080	1	0,75	металл	0	-	-	0	-	-	нет	-
2914	Усманский район	с. Грачевка	Красноармейская	46	-	52.118360	40.046918	1	0,75	металл	0	-	-	0	-	-	нет	-
2915	Усманский район	с. Грачевка	Красноармейская	50	-	52.121861	40.048959	1	0,75	металл	0	-	-	0	-	-	нет	-

Приложение 2 к приказу управления экологии и природных ресурсов Липецкой области
Приложение А6. Реестр контейнерных площадок (по данным РО) Грязинская зона.

№ п/п	Данные о нахождении мест (площадок) накопления твердых коммунальных отходов							Контейнеры для несортированных отходов			Контейнеры для утилизируемых отходов (раздельный сбор)			Контейнеры для сбора крупногабаритных отходов			Точка бестарного сбора (да/нет)	Примечание
	Муниципальное образование	Населенный пункт	Улица	Дом	Корпус/ Строение	Широта	Долгота	Кол-во	Емкость (отдельного контейнера)	Материал контейнера	Кол-во	Емкость	Материал контейнера	Кол-во	Емкость	Материал контейнера		
2916	Усманский район	с. Грачевка	Красноармейская	59	-	52.124103	40.047106	1	0,75	металл	0	-	-	0	-	-	нет	-
2917	Усманский район	с. Грачевка	Крупской	17	-	52.092510	39.992519	1	0,75	металл	0	-	-	0	-	-	нет	-
2918	Усманский район	с. Грачевка	Крупской	19	-	52.093057	39.993760	1	0,75	металл	0	-	-	0	-	-	нет	-
2919	Усманский район	с. Грачевка	Крупской, Кладбище	33	-	52.091633	39.989953	2	1,10	пластик	0	-	-	0	-	-	нет	-
2920	Усманский район	с. Грачевка	Крупской	55	-	52.044165	39.075406	2	0,75	металл	0	-	-	0	-	-	нет	-
2921	Усманский район	с. Грачевка	Крупской	70	-	52.044165	39.754069	1	0,75	металл	0	-	-	0	-	-	нет	-
2922	Усманский район	с. Грачевка	Крупской	70	-	52.044165	39.754069	1	1,10	пластик	0	-	-	0	-	-	-	-
2923	Усманский район	с. Грачевка	Крупской, (кладбище)	83	-	52.089039	39.994141	3	0,75	металл	0	-	-	0	-	-	нет	-
2924	Усманский район	с. Грачевка	Крупской, (кладбище)	83	-	52.089039	39.994141	1	1,10	пластик	0	-	-	0	-	-	-	-
2925	Усманский район	с. Грачевка	Ленина, (больница)	10	-	52.092148	40.002393	1	0,75	металл	0	-	-	0	-	-	нет	-
2926	Усманский район	с. Грачевка	Ленина	12	-	52.092133	40.002968	1	0,75	металл	0	-	-	0	-	-	нет	-
2927	Усманский район	с. Грачевка	Ленина (клуб)	17	-	52.094405	40.002211	4	0,75	металл	0	-	-	0	-	-	нет	-
2928	Усманский район	с. Грачевка	Ленина (клуб)	17	-	52.094405	40.002211	3	1,10	пластик	0	-	-	0	-	-	-	-
2929	Усманский район	с. Грачевка	Ленина	25	-	52.092074	40.004136	2	1,10	пластик	0	-	-	0	-	-	нет	-
2930	Усманский район	с. Грачевка	Ленина	27	-	52.092216	40.004522	1	0,75	металл	0	-	-	0	-	-	нет	-
2931	Усманский район	с. Грачевка	Ленина	40	-	52.095681	40.008772	1	1,10	пластик	0	-	-	0	-	-	нет	-
2932	Усманский район	с. Грачевка	Ленина	73	-	52.099785	40.014419	1	1,10	пластик	0	-	-	0	-	-	нет	-
2933	Усманский район	с. Грачевка	Ленина	89	-	52.098044	40.011731	1	1,10	пластик	0	-	-	0	-	-	нет	-
2934	Усманский район	с. Грачевка	Ленина	102	-	52.099785	40.014419	1	1,10	пластик	0	-	-	0	-	-	нет	-
2935	Усманский район	с. Грачевка	Ленина	116	-	52.102047	40.016811	1	1,10	пластик	0	-	-	0	-	-	нет	-
2936	Усманский район	с. Грачевка	Ленина	137	-	52.108275	40.021980	1	1,10	пластик	0	-	-	0	-	-	нет	-
2937	Усманский район	с. Грачевка	Ленина	147	-	52.110249	40.024547	1	0,75	металл	0	-	-	0	-	-	нет	-
2938	Усманский район	с. Грачевка	пер.Новый	20	-	52.089294	40.003824	1	0,75	металл	0	-	-	0	-	-	нет	-
2939	Усманский район	с. Грачевка	Советская, клуб	4	-	52.82029	39.992172	2	1,10	пластик	0	-	-	0	-	-	нет	-
2940	Усманский район	с. Грачевка	Советская	5	-	52.091059	40.000075	6	0,75	металл	0	-	-	0	-	-	нет	-
2941	Усманский район	с. Грачевка	Советская	25	-	52.082073	39.992196	1	0,75	металл	0	-	-	0	-	-	нет	-
2942	Усманский район	с. Грачевка	Советская	36	-	52.082047	39.992178	1	1,10	пластик	0	-	-	0	-	-	нет	-
2943	Усманский район	с. Грачевка	Советская	43	-	52.093016	40.000376	1	0,75	металл	0	-	-	0	-	-	-	-
2944	Усманский район	с. Грачевка	Советская	44	-	52.094766	40.002623	1	0,75	металл	0	-	-	0	-	-	-	-
2945	Усманский район	с. Грачевка	Советская	44	-	52.094766	40.002623	1	1,10	пластик	0	-	-	0	-	-	-	-
2946	Усманский район	с. Девица	пер.Заповедный	-	-	51.984859	39.785187	1	0,75	металл	0	-	-	0	-	-	нет	-
2947	Усманский район	с. Девица	пер.Заповедный	1	-	52.984267	39.784325	1	0,75	металл	0	-	-	0	-	-	нет	-
2948	Усманский район	с. Девица	поворот наЗаповедная	2	-	51.984410	39.786850	2	0,75	металл	0	-	-	0	-	-	нет	-
2949	Усманский район	с. Девица	Зеленая	43	-	51.999471	39.805123	2	0,75	металл	0	-	-	0	-	-	нет	-
2950	Усманский район	с. Девица	Кольцева	25	-	51.999646	39.799917	1	0,75	металл	0	-	-	0	-	-	нет	-
2951	Усманский район	с. Девица	Луговая	31	-	51.992449	39.803626	2	0,75	металл	0	-	-	0	-	-	нет	-
2952	Усманский район	с. Девица	8 Марта	2	-	52.002104	39.813288	4	0,75	металл	0	-	-	0	-	-	нет	-
2953	Усманский район	с. Девица	К.Маркса	22	-	52.010529	39.779230	2	1,10	пластик	0	-	-	0	-	-	нет	-
2954	Усманский район	с. Девица	Мира	53	-	52.006822	39.78757	3	1,10	пластик	0	-	-	0	-	-	нет	-
2955	Усманский район	с. Девица	Молодежная	18	-	52.003694	39.785239	2	0,75	металл	0	-	-	0	-	-	нет	-
2956	Усманский район	с. Девица	Октябрьская	3	-	52.000197	39.791083	2	0,75	металл	0	-	-	0	-	-	нет	-
2957	Усманский район	с. Девица	Октябрьская	25	-	52.000906	39.799215	2	1,10	пластик	0	-	-	0	-	-	нет	-
2958	Усманский район	с. Девица	Панова	14	-	52.005278	39.805070	1	0,75	металл	0	-	-	0	-	-	нет	-
2959	Усманский район	с. Девица	Панова	17	-	52.006765	39.798898	2	0,75	металл	0	-	-	0	-	-	нет	-
2960	Усманский район	с. Девица	Панова	53	-	52.004989	39.815160	1	0,75	металл	0	-	-	0	-	-	нет	-
2961	Усманский район	с. Девица	Песчаная	10	-	52.002433	39.787306	4	0,75	металл	0	-	-	0	-	-	нет	-
2962	Усманский район	с. Девица	Первомайская	15	-	52.005486	39.793382	2	1,10	пластик	0	-	-	0	-	-	нет	-
2963	Усманский район	с. Девица	Первомайская	40	-	52.003493	39.799329	3	0,75	металл	0	-	-	0	-	-	нет	-
2964	Усманский район	с. Девица	Первомайская	109	-	51.998223	39.815964	4	0,75	металл	0	-	-	0	-	-	нет	-
2965	Усманский район	с. Девица	Пионерская	2	-	51.994299	39.790314	3	1,10	пластик	0	-	-	0	-	-	нет	-
2966	Усманский район	с. Девица	Пионерская	15	-	51.994162	39.803329	1	1,10	пластик	0	-	-	0	-	-	нет	-
2967	Усманский район	с. Девица	Пионерская	20	-	51.993949	39.799427	1	0,75	металл	0	-	-	0	-	-	нет	-
2968	Усманский район	с. Девица	Пионерская	27	-	51.993899	39.790952	1	0,75	металл	0	-	-	0	-	-	нет	-
2969	Усманский район	с. Девица	Победы	4	-	52.981349	39.791477	2	0,75	металл	0	-	-	0	-	-	нет	-
2970	Усманский район	с. Девица	Полевая	1	-	52.012549	39.746822	1	1,10	пластик	0	-	-	0	-	-	нет	-

Приложение 2 к приказу управления экологии и природных ресурсов Липецкой области
Приложение А6. Реестр контейнерных площадок (по данным РО) Грязинская зона.

№ п/п	Данные о нахождении мест (площадок) накопления твердых коммунальных отходов							Контейнеры для несортированных отходов			Контейнеры для утилизируемых отходов (раздельный сбор)			Контейнеры для сбора крупногабаритных отходов			Точка бестарного сбора (да/нет)	Примечание
	Муниципальное образование	Населенный пункт	Улица	Дом	Корпус/ Строение	Широта	Долгота	Кол-во	Емкость (отдельного контейнера)	Материал контейнера	Кол-во	Емкость	Материал контейнера	Кол-во	Емкость	Материал контейнера		
2971	Усманский район	с. Девица	Пролетарская	12	-	51.999953	39.787453	2	1,10	пластик	0	-	-	0	-	-	нет	-
2972	Усманский район	с. Девица	Революционная	5	-	51.992830	39.786474	2	0,75	металл	0	-	-	0	-	-	нет	-
2973	Усманский район	с. Девица	Революционная	13	-	52.993502	39.782144	2	0,75	металл	0	-	-	0	-	-	нет	-
2974	Усманский район	с. Девица	Садовая (Администрация, банк)	5	А	52.002454	39.790347	1	0,75	металл	0	-	-	0	-	-	нет	-
2975	Усманский район	с. Девица	Садовая	10	-	52.002454	39.790347	3	1,10	пластик	0	-	-	0	-	-	нет	-
2976	Усманский район	с. Девица	Свободная	4	-	51.990709	39.793831	3	0,75	металл	0	-	-	0	-	-	нет	-
2977	Усманский район	с. Девица	Свободная	18	А	51.986836	39.795258	1	0,75	металл	0	-	-	0	-	-	нет	-
2978	Усманский район	с. Девица	Свободная	28	-	51.984359	39.795220	2	0,75	металл	0	-	-	0	-	-	нет	-
2979	Усманский район	с. Девица	Советская, Клуб	-	-	52.004193	39.789641	1	0,75	металл	0	-	-	0	-	-	нет	-
2980	Усманский район	с. Девица	Советская, (магазин "5")	3	Б	52.003156	39.789636	1	0,75	металл	0	-	-	0	-	-	нет	-
2981	Усманский район	с. Девица	Советская, (магазин "5")	3	Б	52.003156	39.789636	1	1,10	пластик	0	-	-	0	-	-	-	-
2982	Усманский район	с. Девица	Советская	5	А	52.002531	39.789753	1	0,75	металл	0	-	-	0	-	-	нет	-
2983	Усманский район	с. Девица	Советская, (магазин КООП)	24	-	51.997843	39.789014	1	0,75	металл	0	-	-	0	-	-	нет	-
2984	Усманский район	с. Девица	Советская	27	-	51.993793	39.790243	1	0,75	металл	0	-	-	0	-	-	нет	-
2985	Усманский район	с. Девица	Советская	43	-	51.991214	39.790292	1	0,75	металл	0	-	-	0	-	-	нет	-
2986	Усманский район	с. Девица	Советская (магазин Стройка)	48	-	51.991066	39.789109	1	1,10	пластик	0	-	-	0	-	-	нет	-
2987	Усманский район	с. Девица	Советская	52	-	51.969213	39.785562	1	1,10	пластик	0	-	-	0	-	-	нет	-
2988	Усманский район	с. Девица	Советская	60	-	51.988790	39.789371	3	1,10	пластик	0	-	-	0	-	-	нет	-
2989	Усманский район	с. Девица	Советская	87	-	51.984266	39.788922	3	1,10	пластик	0	-	-	0	-	-	нет	-
2990	Усманский район	с. Девица	Школьная	18	А	51.990595	39.810567	4	0,75	металл	0	-	-	0	-	-	нет	-
2991	Усманский район	с. Девица	Школьная	29	-	51.989631	39.801579	3	0,75	металл	0	-	-	0	-	-	-	-
2992	Усманский район	с. Девица	Школьная	30	-	52.989296	39.814802	2	0,75	металл	0	-	-	0	-	-	-	-
2993	Усманский район	с. Девица	Школьная	53	-	51.989184	39.815974	2	0,75	металл	0	-	-	0	-	-	-	-
2994	Усманский район	с. Новоуглянка	Дзержинского	1	-	52.015426	39.749445	1	0,75	металл	0	-	-	0	-	-	нет	-
2995	Усманский район	с. Новоуглянка	Дзержинского (садик)	10	-	52.014400	39.747909	1	0,75	металл	0	-	-	0	-	-	нет	-
2996	Усманский район	с. Новоуглянка	Дзержинского (садик)	10	-	52.014400	39.747909	6	1,10	пластик	0	-	-	0	-	-	-	-
2997	Усманский район	с. Новоуглянка	Дзержинского	21	-	52.012549	39.746822	7	1,10	пластик	0	-	-	0	-	-	нет	-
2998	Усманский район	с. Новоуглянка	Дзержинского (школа)	25	-	52.013718	39.743858	2	0,75	металл	0	-	-	0	-	-	нет	-
2999	Усманский район	с. Новоуглянка	Дзержинского	30	-	52.014350	39.752446	13	0,75	металл	0	-	-	0	-	-	нет	-
3000	Усманский район	с. Новоуглянка	Луговая	18	-	52.017715	39.743148	2	0,75	металл	0	-	-	0	-	-	нет	-
3001	Усманский район	с. Новоуглянка	Мира	36	-	52.024315	39.745475	2	0,75	металл	0	-	-	0	-	-	нет	-
3002	Усманский район	с. Новоуглянка	Мира	61	-	52.018934	39.747217	3	1,10	пластик	0	-	-	0	-	-	нет	-
3003	Усманский район	с. Новоуглянка	Молодежная	22	-	52.014960	39.764303	3	1,10	пластик	0	-	-	0	-	-	нет	-
3004	Усманский район	с. Новоуглянка	Октябрьская	18	-	52.013314	39.745888	2	0,75	металл	0	-	-	0	-	-	нет	-
3005	Усманский район	с. Новоуглянка	Октябрьская	47	-	52.007748	39.739249	2	0,75	металл	0	-	-	0	-	-	нет	-
3006	Усманский район	с. Новоуглянка	Пионерская	25	-	52.005525	39.750281	2	0,75	металл	0	-	-	0	-	-	нет	-
3007	Усманский район	с. Новоуглянка	Пионерская	67	-	52.006288	39.741970	2	0,75	металл	0	-	-	0	-	-	нет	-
3008	Усманский район	с. Новоуглянка	Полевая (Корнева А.А.)	-	-	51.99965	39.816734	1	0,75	металл	0	-	-	0	-	-	нет	-
3009	Усманский район	с. Новоуглянка	Полевая	2	-	52.002084	39.817847	1	1,10	пластик	0	-	-	0	-	-	нет	-
3010	Усманский район	с. Новоуглянка	Садовая	10	-	52.018552	39.749589	2	0,75	металл	0	-	-	0	-	-	нет	-
3011	Усманский район	с. Новоуглянка	Садовая	13	-	52.018435	39.750191	2	0,75	металл	0	-	-	0	-	-	нет	-
3012	Усманский район	с. Новоуглянка	Садовая	43	-	52.016739	39.758374	3	1,10	пластик	0	-	-	0	-	-	нет	-
3013	Усманский район	с. Новоуглянка	Садовая	66	-	52.022797	39.751233	2	1,10	пластик	0	-	-	0	-	-	нет	-
3014	Усманский район	с. Новоуглянка	Свободная	39	-	52.031441	39.743885	3	1,10	пластик	0	-	-	0	-	-	нет	-
3015	Усманский район	с. Новоуглянка	Свободная	39	А	52.032044	39.743885	1	0,75	металл	0	-	-	0	-	-	нет	-
3016	Усманский район	с. Новоуглянка	Свободная	39	А	52.031441	39.743885	3	1,10	пластик	0	-	-	0	-	-	нет	-
3017	Усманский район	с. Новоуглянка	Советская	1	-	52.010093	39.739348	2	0,75	металл	0	-	-	0	-	-	нет	-
3018	Усманский район	с. Новоуглянка	Советская	25	-	52.010830	39.735036	2	0,75	металл	0	-	-	0	-	-	нет	-
3019	Усманский район	п. Учхоз	Заречная	15	-	52.039232	39.751913	1	1,10	пластик	0	-	-	0	-	-	нет	-
3020	Усманский район	п. Учхоз	Садовая (ООО Добрыня) Ферма	1	-	52.038827	39.755024	5	0,75	металл	0	-	-	0	-	-	нет	-
3021	Усманский район	п. Учхоз	Садовая	4	-	52.037876	39.757065	2	0,75	металл	0	-	-	0	-	-	нет	-
3022	Усманский район	п. Учхоз	Садовая	5	-	52.038834	39.757199	2	0,75	металл	0	-	-	0	-	-	нет	-
3023	Усманский район	п. Левый берег	Заречная (поворот на Терновку)	-	-	52.049886	39.759219	3	0,75	металл	0	-	-	0	-	-	нет	-
3024	Усманский район	п. Левый берег	Водоканал (Очистные	-	-	52.046585	39.728723	1	0,75	металл	0	-	-	0	-	-	нет	-
3025	Усманский район	п. Левый берег	Свиноводческий комплекс ООО	-	-	52.044354	39.75333	6	0,75	металл	0	-	-	0	-	-	нет	-

Приложение 2 к приказу управления экологии и природных ресурсов Липецкой области
Приложение А6. Реестр контейнерных площадок (по данным РО) Грязинская зона.

№ п/п	Данные о нахождении мест (площадок) накопления твердых коммунальных отходов							Контейнеры для несортированных отходов			Контейнеры для утилизируемых отходов (раздельный сбор)			Контейнеры для сбора крупногабаритных отходов			Точка бестарного сбора (да/нет)	Примечание
	Муниципальное образование	Населенный пункт	Улица	Дом	Корпус/ Строение	Широта	Долгота	Кол-во	Емкость (отдельного контейнера)	Материал контейнера	Кол-во	Емкость	Материал контейнера	Кол-во	Емкость	Материал контейнера		
3026	Усманский район	п. Левый берег	Солнечная	7	-	52.044265	39.753946	2	0,75	металл	0	-	-	0	-	-	нет	-
3027	Усманский район	п. Левый берег	Солнечная	12	-	52.043589	39.754414	2	0,75	металл	0	-	-	0	-	-	нет	-
3028	Усманский район	п. Левый берег	Солнечная	11	-	52.043923	39.757566	2	0,75	металл	0	-	-	0	-	-	нет	-
3029	Усманский район	п. Левый берег	Энергетиков	-	-	52.048481	39.759271	2	0,75	металл	0	-	-	0	-	-	нет	-
3030	Усманский район	п. Левый берег	Энергетиков	7	-	52.044928	39.753813	2	0,75	металл	0	-	-	0	-	-	-	-
3031	Усманский район	п. Левый берег	-	-	-	52.044911	39.745548	1	0,75	металл	0	-	-	0	-	-	-	-
3032	Усманский район	п. Левый берег	-	-	-	52.040537	39.755460	1	0,75	металл	0	-	-	0	-	-	-	-
3033	Усманский район	с. Дмитриевка	Безымянная	2	-	52.272556	39.862392	1	1,10	пластик	0	-	-	0	-	-	нет	-
3034	Усманский район	с. Дмитриевка	Безымянная	6	-	52.272338	39.859851	1	0,75	металл	0	-	-	0	-	-	нет	-
3035	Усманский район	с. Дмитриевка	Заречная	3	-	52.290737	39.863275	1	0,75	металл	0	-	-	0	-	-	нет	-
3036	Усманский район	с. Дмитриевка	Луговая	4	-	52.284833	39.874763	1	0,75	металл	0	-	-	0	-	-	-	-
3037	Усманский район	с. Дмитриевка	Луговая	4	-	52.284833	39.874763	1	1,10	пластик	0	-	-	0	-	-	нет	-
3038	Усманский район	с. Дмитриевка	Луговая	5	-	52.284501	39.873518	1	0,75	металл	0	-	-	0	-	-	нет	-
3039	Усманский район	с. Дмитриевка	Луговая	5	-	52.284501	39.873518	1	1,10	пластик	0	-	-	0	-	-	-	-
3040	Усманский район	с. Дмитриевка	Молодежная	1	-	52.289972	39.864975	2	1,10	пластик	0	-	-	0	-	-	нет	-
3041	Усманский район	с. Дмитриевка	Молодежная	15	-	52.287804	39.866355	2	1,10	пластик	0	-	-	0	-	-	нет	-
3042	Усманский район	с. Дмитриевка	Молодежная	17	А	52.287219	39.866945	1	0,75	металл	0	-	-	0	-	-	нет	-
3043	Усманский район	с. Дмитриевка	Молодежная	21	-	52.283517	39.868265	1	0,75	металл	0	-	-	0	-	-	нет	-
3044	Усманский район	с. Дмитриевка	Молодежная	26	-	52.282321	39.869229	2	1,10	пластик	0	-	-	0	-	-	нет	-
3045	Усманский район	с. Дмитриевка	Молодежная	43	-	52.278442	39.871793	2	1,10	пластик	0	-	-	0	-	-	нет	-
3046	Усманский район	с. Дмитриевка	Центральная	4	-	52.284638	39.864477	1	0,75	металл	0	-	-	0	-	-	нет	-
3047	Усманский район	с. Дмитриевка	Центральная	8	-	52.285213	39.869498	2	1,10	пластик	0	-	-	0	-	-	нет	-
3048	Усманский район	с. Дмитриевка	Центральная	8	Б	52.284988	39.868777	1	1,10	пластик	0	-	-	0	-	-	нет	-
3049	Усманский район	с. Дмитриевка	Центральная, ХРАМ	16	А	52.287594	39.867727	1	0,75	металл	0	-	-	0	-	-	нет	-
3050	Усманский район	с. Дмитриевка	Центральная, (детский сад)	17	А	52.288217	39.868396	1	0,75	металл	0	-	-	0	-	-	нет	-
3051	Усманский район	с. Дмитриевка	Центральная, (Досуговый центр,	22	-	52.285212	39.872062	2	0,75	металл	0	-	-	0	-	-	нет	-
3052	Усманский район	с. Дмитриевка	Центральная, (Досуговый центр,	22	-	52.285212	39.872062	1	1,10	пластик	0	-	-	0	-	-	-	-
3053	Усманский район	с. Высокополье	Цветочная	4	-	52.303583	39.864133	3	0,75	металл	0	-	-	0	-	-	нет	-
3054	Усманский район	с. Высокополье	Цветочная	10	-	52.307019	39.866388	1	1,10	пластик	0	-	-	0	-	-	нет	-
3055	Усманский район	с. Высокополье	Цветочная	15	-	52.307619	39.869424	1	0,75	металл	0	-	-	0	-	-	нет	-
3056	Усманский район	с. Высокополье	Цветочная	15	-	52.307619	39.869424	1	1,10	пластик	0	-	-	0	-	-	-	-
3057	Усманский район	с. Высокополье	Цветочная	21	-	52.308307	39.872487	2	0,75	металл	0	-	-	0	-	-	-	-
3058	Усманский район	с. Высокополье	Цветочная	21	-	52.308307	39.872487	1	1,10	пластик	0	-	-	0	-	-	-	-
3059	Усманский район	Ж.Д. ст. Дрязги	Березовая	6	-	52.275554	39.788317	2	0,75	металл	0	-	-	0	-	-	нет	-
3060	Усманский район	Ж.Д. ст. Дрязги	Березовая	21	-	52.281192	39.791747	1	1,10	пластик	0	-	-	0	-	-	нет	-
3061	Усманский район	Ж.Д. ст. Дрязги	Ворошилова	33	-	52.288249	39.784071	1	0,75	металл	0	-	-	0	-	-	нет	-
3062	Усманский район	Ж.Д. ст. Дрязги	Железнодорожная	19	-	52.276512	39.779186	1	0,75	металл	0	-	-	0	-	-	нет	-
3063	Усманский район	Ж.Д. ст. Дрязги	Железнодорожная	32	-	52.276758	39.776796	1	0,75	металл	0	-	-	0	-	-	нет	-
3064	Усманский район	Ж.Д. ст. Дрязги	Железнодорожная	35	-	52.273517	39.779539	1	0,75	металл	0	-	-	0	-	-	нет	-
3065	Усманский район	Ж.Д. ст. Дрязги	Железнодорожная	52	-	52.273954	39.777083	1	0,75	металл	0	-	-	0	-	-	нет	-
3066	Усманский район	Ж.Д. ст. Дрязги	К.Маркса	23	-	52.293587	39.778367	1	0,75	металл	0	-	-	0	-	-	нет	-
3067	Усманский район	Ж.Д. ст. Дрязги	К.Маркса	24	-	52.290358	39.778448	3	0,75	металл	0	-	-	0	-	-	нет	-
3068	Усманский район	Ж.Д. ст. Дрязги	К.Маркса	54	-	52.288294	39.775011	2	0,75	металл	0	-	-	0	-	-	нет	-
3069	Усманский район	Ж.Д. ст. Дрязги	Калинина	9	-	52.287935	39.778986	1	0,75	металл	0	-	-	0	-	-	нет	-
3070	Усманский район	Ж.Д. ст. Дрязги	Калинина	34	-	52.285728	39.776700	1	0,75	металл	0	-	-	0	-	-	нет	-
3071	Усманский район	Ж.Д. ст. Дрязги	Калинина	40	-	52.284080	39.774840	2	0,75	металл	0	-	-	0	-	-	нет	-
3072	Усманский район	Ж.Д. ст. Дрязги	Калинина (НКХ,	52	-	52.278630	39.772935	1	0,75	металл	0	-	-	0	-	-	нет	-
3073	Усманский район	Ж.Д. ст. Дрязги	Калинина (НКХ,	56	А	52.277877	39.772156	1	0,75	металл	0	-	-	0	-	-	нет	-
3074	Усманский район	Ж.Д. ст. Дрязги	Калинина	56	А	52.277445	39.774859	1	0,75	металл	0	-	-	0	-	-	нет	-
3075	Усманский район	Ж.Д. ст. Дрязги	Калинина	69	-	52.285024	39.778943	2	0,75	металл	0	-	-	0	-	-	нет	-
3076	Усманский район	Ж.Д. ст. Дрязги	Калинина	71	-	52.285291	39.777969	1	0,75	металл	0	-	-	0	-	-	нет	-
3077	Усманский район	Ж.Д. ст. Дрязги	Калинина	72	-	52.280806	39.774738	1	0,75	металл	0	-	-	0	-	-	нет	-
3078	Усманский район	Ж.Д. ст. Дрязги	Калинина	99	-	52.281427	39.778026	4	1,10	пластик	0	-	-	0	-	-	нет	-
3079	Усманский район	Ж.Д. ст. Дрязги	Московская	18	-	52.278707	39.784706	2	1,10	пластик	0	-	-	0	-	-	нет	-
3080	Усманский район	Ж.Д. ст. Дрязги	Парковая	1	-	52.280155	39.791354	3	1,10	пластик	0	-	-	0	-	-	нет	-

Приложение 2 к приказу управления экологии и природных ресурсов Липецкой области
Приложение А6. Реестр контейнерных площадок (по данным РО) Грязинская зона.

№ п/п	Данные о нахождении мест (площадок) накопления твердых коммунальных отходов							Контейнеры для несортированных отходов			Контейнеры для утилизируемых отходов (раздельный сбор)			Контейнеры для сбора крупногабаритных отходов			Точка бестарного сбора (да/нет)	Примечание
	Муниципальное образование	Населенный пункт	Улица	Дом	Корпус/ Строение	Широта	Долгота	Кол-во	Емкость (отдельного контейнера)	Материал контейнера	Кол-во	Емкость	Материал контейнера	Кол-во	Емкость	Материал контейнера		
3081	Усманский район	Ж.Д. ст. Дрязги	Полевая	1	-	52.273152	39.788846	1	0,75	металл	0	-	-	0	-	-	нет	-
3082	Усманский район	Ж.Д. ст. Дрязги	Полевая	6	-	52.274379	39.786756	1	0,75	металл	0	-	-	0	-	-	нет	-
3083	Усманский район	Ж.Д. ст. Дрязги	Полевая	9	-	52.275808	39.784642	1	0,75	металл	0	-	-	0	-	-	нет	-
3084	Усманский район	Ж.Д. ст. Дрязги	2я Пятилетка	7	-	52.284902	39.783029	1	1,10	пластик	0	-	-	0	-	-	нет	-
3085	Усманский район	Ж.Д. ст. Дрязги	2я Пятилетка	23	-	52.283323	39.781245	2	0,75	металл	0	-	-	0	-	-	нет	-
3086	Усманский район	Ж.Д. ст. Дрязги	2я Пятилетка	24	-	52.285876	39.784472	2	0,75	металл	0	-	-	0	-	-	нет	-
3087	Усманский район	Ж.Д. ст. Дрязги	Советская	15	-	52.281715	39.784058	2	1,10	пластик	0	-	-	0	-	-	нет	-
3088	Усманский район	Ж.Д. ст. Дрязги	Советская	18	-	52.283429	39.785989	2	1,10	пластик	0	-	-	0	-	-	нет	-
3089	Усманский район	Ж.Д. ст. Дрязги	Советская	28	-	52.283760	39.788900	2	1,10	пластик	0	-	-	0	-	-	нет	-
3090	Усманский район	Ж.Д. ст. Дрязги	Советская	34	-	52.284536	39.790360	1	1,10	пластик	0	-	-	0	-	-	нет	-
3091	Усманский район	Ж.Д. ст. Дрязги	Советская	38	-	52.285557	39.792863	3	0,75	металл	0	-	-	0	-	-	нет	-
3092	Усманский район	Ж.Д. ст. Дрязги	Советская (школа)	38	-	52.285557	39.792863	1	1,10	пластик	0	-	-	0	-	-	-	-
3093	Усманский район	Ж.Д. ст. Дрязги	Социализма	11	-	52.284938	39.780778	1	0,75	металл	0	-	-	0	-	-	нет	-
3094	Усманский район	Ж.Д. ст. Дрязги	Социализма	17	-	52.285807	39.780340	1	0,75	металл	0	-	-	0	-	-	нет	-
3095	Усманский район	Ж.Д. ст. Дрязги	Социализма	25	-	52.289689	39.779757	1	0,75	металл	0	-	-	0	-	-	нет	-
3096	Усманский район	Ж.Д. ст. Дрязги	Социализма (школа)	38	-	52.282870	39.782274	3	0,75	металл	0	-	-	0	-	-	нет	-
3097	Усманский район	Ж.Д. ст. Дрязги	Социализма	43	-	52.287216	39.780033	1	0,75	металл	0	-	-	0	-	-	нет	-
3098	Усманский район	Ж.Д. ст. Дрязги	Социализма	67	-	52.291370	39.779549	2	0,75	металл	0	-	-	0	-	-	нет	-
3099	Усманский район	Ж.Д. ст. Дрязги	Цветочная	1	-	52.278972	39.787842	2	0,75	металл	0	-	-	0	-	-	нет	-
3100	Усманский район	Ж.Д. ст. Дрязги	Центральная	4	-	52.280122	39.786924	3	1,10	пластик	0	-	-	0	-	-	нет	-
3101	Усманский район	Ж.Д. ст. Дрязги	Центральная (клуб, храм)	10	-	52.280388	39.787838	1	1,10	пластик	0	-	-	0	-	-	нет	-
3102	Усманский район	Ж.Д. ст. Дрязги	Центральная	10	А	52.279387	39.781638	1	0,75	металл	0	-	-	0	-	-	нет	-
3103	Усманский район	Ж.Д. ст. Дрязги	Центральная	13	-	52.281426	39.790594	4	1,10	пластик	0	-	-	0	-	-	-	-
3104	Усманский район	Ж.Д. ст. Дрязги	поворот на Дрязги, АЗС на	-	-	52.283456	39.730581	1	0,75	металл	0	-	-	0	-	-	-	-
3105	Усманский район	с. Московка	Атланта	-	-	52.257555	39.827087	3	0,75	металл	0	-	-	0	-	-	нет	-
3106	Усманский район	с. Московка	Зеленая	24	-	52.245286	39.837888	1	1,10	пластик	0	-	-	0	-	-	нет	-
3107	Усманский район	с. Московка	Зеленая	29	А	52.245862	39.828646	1	1,10	пластик	0	-	-	0	-	-	нет	-
3108	Усманский район	с. Московка	Речная, (на выезде)	3	-	52.231105	39.918173	1	1,10	пластик	0	-	-	0	-	-	нет	-
3109	Усманский район	с. Московка	Речная	23	-	52.259498	39.835814	1	1,10	пластик	0	-	-	0	-	-	нет	-
3110	Усманский район	с. Московка	Речная	35	-	52.223567	39.922841	1	1,10	пластик	0	-	-	0	-	-	нет	-
3111	Усманский район	с. Московка	Речная	43	-	52.222663	39.924423	1	1,10	пластик	0	-	-	0	-	-	нет	-
3112	Усманский район	с. Московка	Речная	57	-	52.220912	39.927084	1	1,10	пластик	0	-	-	0	-	-	нет	-
3113	Усманский район	с. Московка	Свободная	18	-	52.255266	39.833359	1	1,10	пластик	0	-	-	0	-	-	нет	-
3114	Усманский район	с. Московка	Свободная	23	-	52.259498	39.835814	1	1,10	пластик	0	-	-	0	-	-	нет	-
3115	Усманский район	с. Московка	Свободная	47	-	52.262807	39.838387	1	1,10	пластик	0	-	-	0	-	-	нет	-
3116	Усманский район	с. Московка	Свободная	56	-	52.259083	39.835775	2	1,10	пластик	0	-	-	0	-	-	нет	-
3117	Усманский район	с. Московка	Свободная	68	-	52.261050	39.837355	1	1,10	пластик	0	-	-	0	-	-	нет	-
3118	Усманский район	с. Московка	Центральная	1	-	52.256644	39.821355	1	1,10	пластик	0	-	-	0	-	-	нет	-
3119	Усманский район	с. Московка	Центральная	20	-	52.255176	39.826662	2	1,10	пластик	0	-	-	0	-	-	нет	-
3120	Усманский район	с. Московка	Центральная	25	-	52.258745	39.826250	1	1,10	пластик	0	-	-	0	-	-	нет	-
3121	Усманский район	с. Московка	Центральная	27	-	52.258475	39.828359	1	1,10	пластик	0	-	-	0	-	-	нет	-
3122	Усманский район	с. Московка	Центральная	53	-	52.257753	39.826637	1	0,75	металл	0	-	-	0	-	-	нет	-
3123	Усманский район	с. Завальное	Бубнова	26	-	52.053344	39.888855	2	0,75	металл	0	-	-	0	-	-	нет	-
3124	Усманский район	с. Завальное	Бубнова	30	-	52.085603	39.944461	1	0,75	металл	0	-	-	0	-	-	нет	-
3125	Усманский район	с. Завальное	Бубнова	42	-	52.054506	39.891328	1	0,75	металл	0	-	-	0	-	-	нет	-
3126	Усманский район	с. Завальное	Бубнова	47	-	52.057143	39.896526	1	0,75	металл	0	-	-	0	-	-	нет	-
3127	Усманский район	с. Завальное	Бубнова	59	-	52.058478	39.899158	1	0,75	металл	0	-	-	0	-	-	нет	-
3128	Усманский район	с. Завальное	пер. Галеева	3	-	52.047539	39.876972	2	0,75	металл	0	-	-	0	-	-	нет	-
3129	Усманский район	с. Завальное	пер. Галеева	23	-	52.049196	39.876114	4	0,75	металл	0	-	-	0	-	-	нет	-
3130	Усманский район	с. Завальное	Заречная	4	-	52.045450	39.856597	2	0,75	металл	0	-	-	0	-	-	нет	-
3131	Усманский район	с. Завальное	Заречная	7	-	52.047224	39.866590	2	0,75	металл	0	-	-	0	-	-	нет	-
3132	Усманский район	с. Завальное	Заречная	10	-	52.046176	39.860914	1	0,75	металл	0	-	-	0	-	-	нет	-
3133	Усманский район	с. Завальное	Интернациональная	20	-	52.047004	39.856272	1	0,75	металл	0	-	-	0	-	-	нет	-
3134	Усманский район	с. Завальное	Интернациональная	27	-	52.047824	39.841293	1	0,75	металл	0	-	-	0	-	-	нет	-
3135	Усманский район	с. Завальное	Интернациональная	44	-	52.049664	39.869361	1	0,75	металл	0	-	-	0	-	-	нет	-

Приложение 2 к приказу управления экологии и природных ресурсов Липецкой области
Приложение А6. Реестр контейнерных площадок (по данным РО) Грязинская зона.

№ п/п	Данные о нахождении мест (площадок) накопления твердых коммунальных отходов							Контейнеры для несортированных отходов			Контейнеры для утилизируемых отходов (раздельный сбор)			Контейнеры для сбора крупногабаритных отходов			Точка бестарного сбора (да/нет)	Примечание
	Муниципальное образование	Населенный пункт	Улица	Дом	Корпус/ Строение	Широта	Долгота	Кол-во	Емкость (отдельного контейнера)	Материал контейнера	Кол-во	Емкость	Материал контейнера	Кол-во	Емкость	Материал контейнера		
3136	Усманский район	с. Завальное	Интернациональная	45	-	52.047529	39.849658	1	0,75	металл	0	-	-	0	-	-	нет	-
3137	Усманский район	с. Завальное	Интернациональная	57	-	52.048240	39.863550	1	0,75	металл	0	-	-	0	-	-	нет	-
3138	Усманский район	с. Завальное	Коминтерна	31	-	52.055952	39.892294	1	0,75	металл	0	-	-	0	-	-	нет	-
3139	Усманский район	с. Завальное	пер. Кутузова	1	А	52.029659	39.719413	1	0,75	металл	0	-	-	0	-	-	нет	-
3140	Усманский район	с. Завальное	пер. Кутузова	2	-	52.054533	39.857788	1	0,75	металл	0	-	-	0	-	-	нет	-
3141	Усманский район	с. Завальное	пер. Кутузова	9	-	52.057991	39.862327	2	1,10	пластик	0	-	-	0	-	-	нет	-
3142	Усманский район	с. Завальное	Ленина, (клуб)	-	-	52.056161	39.844402	1	0,75	металл	0	-	-	0	-	-	нет	-
3143	Усманский район	с. Завальное	Ленина	9	-	52.049467	39.815667	1	0,75	металл	0	-	-	0	-	-	нет	-
3144	Усманский район	с. Завальное	Ленина	15	-	52.056161	39.844402	1	0,75	металл	0	-	-	0	-	-	нет	-
3145	Усманский район	с. Завальное	Ленина	17	-	52.058191	39.864856	2	1,10	пластик	0	-	-	0	-	-	нет	-
3146	Усманский район	с. Завальное	Ленина (школа)	40	-	52.056300	39.872825	2	1,10	пластик	0	-	-	0	-	-	нет	-
3147	Усманский район	с. Завальное	Ленина	54	-	52.055643	39.872904	1	1,10	пластик	0	-	-	0	-	-	нет	-
3148	Усманский район	с. Завальное	Ленина	93	-	52.057856	39.868889	2	1,10	пластик	0	-	-	0	-	-	нет	-
3149	Усманский район	с. Завальное	Ленина	115	-	52.056849	39.875644	2	0,75	металл	0	-	-	0	-	-	нет	-
3150	Усманский район	с. Завальное	Ленина, (Агролипецк)	115	А	52.056675	39.875644	1	0,75	металл	0	-	-	0	-	-	нет	-
3151	Усманский район	с. Излегоще	Большак	75	-	52.137958	39.380660	1	1,10	пластик	0	-	-	0	-	-	нет	-
3152	Усманский район	с. Завальное	Ленина, (Агролипецк)	115	А	52.059124	39.875780	3	0,75	металл	0	-	-	0	-	-	нет	-
3153	Усманский район	с. Завальное	Ленина, (администрация)	119	-	52.056241	39.876772	1	1,10	пластик	0	-	-	0	-	-	нет	-
3154	Усманский район	с. Завальное	Школьная	147	-	52.055193	39.870893	2	0,75	металл	0	-	-	0	-	-	нет	-
3155	Усманский район	с. Завальное	Мира	3	-	52.053490	39.835505	1	0,75	металл	0	-	-	0	-	-	нет	-
3156	Усманский район	с. Завальное	Мира (кладбище)	21	-	52.034233	39.845478	2	0,75	металл	0	-	-	0	-	-	нет	-
3157	Усманский район	с. Завальное	50 лет Октября	4	-	52.053483	39.869092	3	0,75	металл	0	-	-	0	-	-	нет	-
3158	Усманский район	с. Завальное	Пионерская	17	-	52.051772	39.836521	1	0,75	металл	0	-	-	0	-	-	нет	-
3159	Усманский район	с. Завальное	Пионерская	43	-	52.052476	39.842981	1	0,75	металл	0	-	-	0	-	-	нет	-
3160	Усманский район	с. Завальное	Полевая	4	-	52.061847	39.858074	1	0,75	металл	0	-	-	0	-	-	нет	-
3161	Усманский район	с. Завальное	Полевая	11	-	52.062154	39.860414	1	0,75	металл	0	-	-	0	-	-	нет	-
3162	Усманский район	с. Завальное	Полевая	16	-	52.061089	39.866125	1	0,75	металл	0	-	-	0	-	-	нет	-
3163	Усманский район	с. Завальное	пер.Советский	43	-	52.058488	39.857874	2	1,10	пластик	0	-	-	0	-	-	нет	-
3164	Усманский район	с. Завальное	пер. Солнечный	20	-	52.046994	39.815219	4	0,75	металл	0	-	-	0	-	-	нет	-
3165	Усманский район	с. Завальное	пер.Чапаева	1	-	52.056957	39.850694	2	1,10	пластик	0	-	-	0	-	-	нет	-
3166	Усманский район	с. Завальное	пер.Чапаева	15	-	52.053433	39.851626	1	0,75	металл	0	-	-	0	-	-	нет	-
3167	Усманский район	с. Завальное	Школьная	35	-	52.047297	39.824333	2	0,75	металл	0	-	-	0	-	-	нет	-
3168	Усманский район	с. Завальное	Школьная	53	-	52.049386	39.831152	2	0,75	металл	0	-	-	0	-	-	нет	-
3169	Усманский район	с. Завальное	Школьная	63	-	52.050436	39.838046	1	0,75	металл	0	-	-	0	-	-	нет	-
3170	Усманский район	с. Завальное	Школьная	81	-	52.051562	39.848106	1	0,75	металл	0	-	-	0	-	-	нет	-
3171	Усманский район	с. Завальное	Школьная	126	-	52.050977	39.842118	2	0,75	металл	0	-	-	0	-	-	нет	-
3172	Усманский район	с. Завальное	Школьная	147	-	52.050561	39.851761	3	0,75	металл	0	-	-	0	-	-	нет	-
3173	Усманский район	с. Завальное	Школьная	158	-	52.050561	39.851761	3	0,75	металл	0	-	-	0	-	-	нет	-
3174	Усманский район	с. Завальное	Школьная	176	-	52.051755	39.856895	2	0,75	металл	0	-	-	0	-	-	нет	-
3175	Усманский район	с. Завальное	Школьная	204	-	52.052476	39.864928	2	0,75	металл	0	-	-	0	-	-	нет	-
3176	Усманский район	с. Завальное	Школьная	216	-	52.052614	39.868628	2	0,75	металл	0	-	-	0	-	-	нет	-
3177	Усманский район	с. Завальное	Школьная	238	-	52.053545	39.875131	3	0,75	металл	0	-	-	0	-	-	нет	-
3178	Усманский район	с. Завальное	Школьная	278	-	52.054278	39.884109	2	0,75	металл	0	-	-	0	-	-	-	-
3179	Усманский район	с. Излегоще	Москва на Дону агрофирма, с	-	-	52.049512	39.710324	5	0,75	металл	0	-	-	0	-	-	нет	-
3180	Усманский район	с. Излегоще	Большак	1	-	52.140969	39.380082	2	1,10	пластик	0	-	-	0	-	-	нет	-
3181	Усманский район	с. Излегоще	Большак	27	-	52.137958	39.380660	2	0,75	металл	0	-	-	0	-	-	нет	-
3182	Усманский район	с. Излегоще	Большак	46	-	52.145719	39.384190	2	1,10	пластик	0	-	-	0	-	-	нет	-
3183	Усманский район	с. Излегоще	Грязца	37	-	52.139873	39.371067	1	0,75	металл	0	-	-	0	-	-	нет	-
3184	Усманский район	с. Излегоще	Грязца	57	-	52.138732	39.375846	1	0,75	металл	0	-	-	0	-	-	нет	-
3185	Усманский район	с. Излегоще	Деревенская	2	-	52.099615	39.372963	2	1,10	пластик	0	-	-	0	-	-	нет	-
3186	Усманский район	с. Излегоще	Кладбище	-	-	52.08284	39.22816	6	0,75	металл	0	-	-	0	-	-	нет	-
3187	Усманский район	с. Излегоще	Ленина	1	-	52.121408	39.368814	1	1,10	пластик	0	-	-	0	-	-	нет	-
3188	Усманский район	с. Излегоще	Ленина	9	-	52.133033	39.368716	1	0,75	металл	0	-	-	0	-	-	нет	-
3189	Усманский район	с. Излегоще	Ленина	11	-	52.123764	39.370103	1	1,10	пластик	0	-	-	0	-	-	нет	-
3190	Усманский район	с. Излегоще	Ленина	41	-	52.132543	39.367022	1	0,75	металл	0	-	-	0	-	-	нет	-

Приложение 2 к приказу управления экологии и природных ресурсов Липецкой области
Приложение А6. Реестр контейнерных площадок (по данным РО) Грязинская зона.

№ п/п	Данные о нахождении мест (площадок) накопления твердых коммунальных отходов							Контейнеры для несортированных отходов			Контейнеры для утилизируемых отходов (раздельный сбор)			Контейнеры для сбора крупногабаритных отходов			Точка бестарного сбора (да/нет)	Примечание
	Муниципальное образование	Населенный пункт	Улица	Дом	Корпус/ Строение	Широта	Долгота	Кол-во	Емкость (отдельного контейнера)	Материал контейнера	Кол-во	Емкость	Материал контейнера	Кол-во	Емкость	Материал контейнера		
3191	Усманский район	с. Излегоще	Лесновка	9	-	52.114907	39.368546	1	1,10	пластик	0	-	-	0	-	-	нет	-
3192	Усманский район	с. Излегоще	Лесновка	25	-	52.112560	39.369131	1	1,10	пластик	0	-	-	0	-	-	нет	-
3193	Усманский район	с. Излегоще	Поповка	11	-	52.120335	39.362044	2	1,10	пластик	0	-	-	0	-	-	нет	-
3194	Усманский район	с. Излегоще	Токоревка	15	-	52.122690	39.363719	1	0,75	металл	0	-	-	0	-	-	нет	-
3195	Усманский район	с. Излегоще	Урюпина	29	-	52.117703	39.362433	2	1,10	пластик	0	-	-	0	-	-	нет	-
3196	Усманский район	с. Излегоще	Хутора (пересечение	-	-	52.101615	39.367720	1	1,10	пластик	0	-	-	0	-	-	нет	-
3197	Усманский район	с. Излегоще	Хутора, (направо пляж!)	27	-	52.104689	39.362832	1	1,10	пластик	0	-	-	0	-	-	нет	-
3198	Усманский район	с. Излегоще	Центральная	3	-	52.108126	39.362839	1	1,10	пластик	0	-	-	0	-	-	нет	-
3199	Усманский район	с. Излегоще	Центральная	30	-	52.111969	39.364385	1	1,10	пластик	0	-	-	0	-	-	нет	-
3200	Усманский район	с. Излегоще	Центральная	41	-	52.113904	39.365246	1	1,10	пластик	0	-	-	0	-	-	нет	-
3201	Усманский район	с. Излегоще	Центральная	52	-	52.115023	39.366116	2	1,10	пластик	0	-	-	0	-	-	нет	-
3202	Усманский район	с. Излегоще	Центральная	55	-	52.117241	39.366711	2	1,10	пластик	0	-	-	0	-	-	нет	-
3203	Усманский район	с. Излегоще	Центральная	63	-	52.119044	39.367329	1	0,75	металл	0	-	-	0	-	-	нет	-
3204	Усманский район	с. Излегоще	Центральная	68	-	52.118824	39.367773	2	1,10	пластик	0	-	-	0	-	-	нет	-
3205	Усманский район	с. Излегоще	Центральная (клуб)	69	-	52.120046	39.367348	1	1,10	пластик	0	-	-	0	-	-	нет	-
3206	Усманский район	с. Излегоще	Центральная, (сразу за клубом)	71	-	52.119844	39.366121	1	1,10	пластик	0	-	-	0	-	-	нет	-
3207	Усманский район	с. Излегоще	Центральная	73	-	52.120628	39.367768	1	0,75	металл	0	-	-	0	-	-	нет	-
3208	Усманский район	с. Излегоще	Центральная (Школа)	-	-	52.117518	39.368430	1	1,10	пластик	0	-	-	0	-	-	нет	-
3209	Усманский район	с. Савицкое	Деревенская	12	-	52.178017	39.401907	2	0,75	металл	0	-	-	0	-	-	нет	-
3210	Усманский район	с. Савицкое	Деревенская	48	-	52.179364	39.397124	3	0,75	металл	0	-	-	0	-	-	нет	-
3211	Усманский район	с. Савицкое	Деревенская	103	-	52.175952	39.400814	1	0,75	металл	0	-	-	0	-	-	нет	-
3212	Усманский район	с. Савицкое	Новая	12	-	52.176636	39.399712	2	0,75	металл	0	-	-	0	-	-	нет	-
3213	Усманский район	с. Савицкое	пер.Речной	2	-	52.174352	39.401249	1	0,75	металл	0	-	-	0	-	-	нет	-
3214	Усманский район	с. Савицкое	Центральная, Храм у моста	15	А	52.10404	39.24133	5	0,75	металл	0	-	-	0	-	-	нет	-
3215	Усманский район	с. Савицкое	Центральная	33	-	52.158615	39.389835	2	0,75	металл	0	-	-	0	-	-	нет	-
3216	Усманский район	с. Савицкое	Центральная	83	-	52.162701	39.387864	2	0,75	металл	0	-	-	0	-	-	нет	-
3217	Усманский район	с. Савицкое	Центральная	93	-	52.164294	39.387757	1	0,75	металл	0	-	-	0	-	-	нет	-
3218	Усманский район	с. Савицкое	Центральная	101	-	52.165724	39.387514	1	0,75	металл	0	-	-	0	-	-	нет	-
3219	Усманский район	с. Савицкое	Центральная	134	-	52.169403	39.395563	2	0,75	металл	0	-	-	0	-	-	нет	-
3220	Усманский район	с. Кривка	Лесная	1	-	52.328928	39.703637	1	0,75	металл	0	-	-	0	-	-	нет	-
3221	Усманский район	с. Кривка	Мира	9	А	52.334466	39.702631	2	0,75	металл	0	-	-	0	-	-	нет	-
3222	Усманский район	с. Кривка	Молодежная	2	-	52.333594	39.694753	3	0,75	металл	0	-	-	0	-	-	нет	-
3223	Усманский район	с. Кривка	Песчаная	9	-	52.330827	39.711430	2	0,75	металл	0	-	-	0	-	-	нет	-
3224	Усманский район	с. Кривка	Песчаная	12	-	52.330601	39.713814	2	0,75	металл	0	-	-	0	-	-	нет	-
3225	Усманский район	с. Кривка	Садовая	6	-	52.333585	39.697972	1	1,10	пластик	0	-	-	0	-	-	нет	-
3226	Усманский район	с. Кривка	Садовая	9	-	52.332824	39.695417	2	1,10	пластик	0	-	-	0	-	-	нет	-
3227	Усманский район	с. Кривка	Свободная	14	-	52.328928	39.703637	3	0,75	металл	0	-	-	0	-	-	нет	-
3228	Усманский район	с. Кривка	Садовая	15	-	52.333172	39.695271	1	0,75	металл	0	-	-	0	-	-	нет	-
3229	Усманский район	с. Кривка	Свободная	20	-	52.330322	39.695949	1	0,75	металл	0	-	-	0	-	-	нет	-
3230	Усманский район	с. Кривка	Свободная	26	-	52.331807	39.694172	1	0,75	металл	0	-	-	0	-	-	нет	-
3231	Усманский район	с. Кривка	Советская (колокольня Михаила	2	-	52.331804	39.702948	2	1,10	пластик	0	-	-	0	-	-	нет	-
3232	Усманский район	с. Кривка	Совхозная	8	-	52.335291	39.697134	1	0,75	металл	0	-	-	0	-	-	нет	-
3233	Усманский район	с. Кривка	Совхозная	22	-	52.334310	39.694344	2	0,75	металл	0	-	-	0	-	-	нет	-
3234	Усманский район	с. Кривка	Совхозная	30	-	52.334635	39.691449	2	0,75	металл	0	-	-	0	-	-	нет	-
3235	Усманский район	с. Кривка	Центральная	8	-	52.332338	39.698766	2	1,10	пластик	0	-	-	0	-	-	нет	-
3236	Усманский район	с. Кривка	Центральная	8	Б	52.317132	39.716437	1	1,10	пластик	0	-	-	0	-	-	нет	-
3237	Усманский район	с. Кривка	Центральная	16	-	52.318864	39.715374	2	1,10	пластик	0	-	-	0	-	-	нет	-
3238	Усманский район	с. Кривка	Центральная	37	-	52.322931	39.713264	2	1,10	пластик	0	-	-	0	-	-	нет	-
3239	Усманский район	с. Кривка	Центральная	56	-	52.328427	39.710762	2	1,10	пластик	0	-	-	0	-	-	нет	-
3240	Усманский район	с. Кривка	Центральная	64	-	52.330274	39.708368	1	1,10	пластик	0	-	-	0	-	-	нет	-
3241	Усманский район	с. Кривка	Центральная	79	-	52.329977	39.703564	1	0,75	металл	0	-	-	0	-	-	нет	-
3242	Усманский район	с. Кривка	Центральная	87	-	52.332989	39.702342	1	1,10	пластик	0	-	-	0	-	-	нет	-
3243	Усманский район	с. Кривка	Центральная	91	-	52.334043	39.700423	2	1,10	пластик	0	-	-	0	-	-	нет	-
3244	Усманский район	с. Кривка	Центральная	99	-	52.335747	39.700005	2	1,10	пластик	0	-	-	0	-	-	нет	-
3245	Усманский район	с. Кривка	Центральная	118	-	52.341189	39.699171	2	1,10	пластик	0	-	-	0	-	-	нет	-

Приложение 2 к приказу управления экологии и природных ресурсов Липецкой области
Приложение А6. Реестр контейнерных площадок (по данным РО) Грязинская зона.

№ п/п	Данные о нахождении мест (площадок) накопления твердых коммунальных отходов							Контейнеры для несортированных отходов			Контейнеры для утилизируемых отходов (раздельный сбор)			Контейнеры для сбора крупногабаритных отходов			Точка бестарного сбора (да/нет)	Примечание
	Муниципальное образование	Населенный пункт	Улица	Дом	Корпус/ Строение	Широта	Долгота	Кол-во	Емкость (отдельного контейнера)	Материал контейнера	Кол-во	Емкость	Материал контейнера	Кол-во	Емкость	Материал контейнера		
3246	Усманский район	с. Кривка	Ширяевых	2	-	52.336705	39.702836	1	0,75	металл	0	-	-	0	-	-	нет	-
3247	Усманский район	с. Кривка	Ширяевых	14	-	52.334202	39.714147	2	0,75	металл	0	-	-	0	-	-	нет	-
3248	Усманский район	с. Кривка	Ширяевых	23	-	52.334400	39.706277	2	0,75	металл	0	-	-	0	-	-	нет	-
3249	Усманский район	с. Кривка	Ширяевых	61	-	52.332171	39.717160	2	0,75	металл	0	-	-	0	-	-	нет	-
3250	Усманский район	с. Кривка	Ширяевых	69	-	52.331129	39.718788	1	0,75	металл	0	-	-	0	-	-	нет	-
3251	Усманский район	с. Крутченская Байгора	Афонишная	8	-	51.989471	39.955743	1	0,75	металл	0	-	-	0	-	-	нет	-
3252	Усманский район	с. Крутченская Байгора	Афонишная	18	-	51.985205	39.961530	1	0,75	металл	0	-	-	0	-	-	нет	-
3253	Усманский район	с. Крутченская Байгора	Афонишная	28	-	51.984434	39.964505	1	0,75	металл	0	-	-	0	-	-	нет	-
3254	Усманский район	с. Крутченская Байгора	Афонишная	46	-	51.983783	39.969555	1	0,75	металл	0	-	-	0	-	-	нет	-
3255	Усманский район	с. Крутченская Байгора	Афонишная	52	-	51.983000	39.971690	1	0,75	металл	0	-	-	0	-	-	нет	-
3256	Усманский район	с. Крутченская Байгора	Афонишная	62	-	51.981788	39.974978	1	0,75	металл	0	-	-	0	-	-	нет	-
3257	Усманский район	с. Крутченская Байгора	Березняговская	2	-	52.000208	39.941352	1	0,75	металл	0	-	-	0	-	-	нет	-
3258	Усманский район	с. Крутченская Байгора	Березняговская	13	-	51.998195	39.945391	2	0,75	металл	0	-	-	0	-	-	нет	-
3259	Усманский район	с. Крутченская Байгора	Березняговская	14	-	51.994720	39.941109	2	0,75	металл	0	-	-	0	-	-	нет	-
3260	Усманский район	с. Крутченская Байгора	Березняговская	23	-	51.993858	39.944010	1	0,75	металл	0	-	-	0	-	-	нет	-
3261	Усманский район	с. Крутченская Байгора	Колхозная	2	-	51.990203	39.954833	1	1,10	пластик	0	-	-	0	-	-	нет	-
3262	Усманский район	с. Крутченская Байгора	Колхозная	9	-	51.992092	39.955821	1	1,10	пластик	0	-	-	0	-	-	нет	-
3263	Усманский район	с. Крутченская Байгора	Колхозная	28	-	51.996232	39.960505	1	0,75	металл	0	-	-	0	-	-	нет	-
3264	Усманский район	с. Крутченская Байгора	Логовая	19	-	51.979598	39.964743	1	0,75	металл	0	-	-	0	-	-	нет	-
3265	Усманский район	с. Крутченская Байгора	Логовая	35	-	51.977096	39.974515	1	0,75	металл	0	-	-	0	-	-	нет	-
3266	Усманский район	с. Крутченская Байгора	Новая	6	-	51.988455	39.956518	1	1,10	пластик	0	-	-	0	-	-	нет	-
3267	Усманский район	с. Крутченская Байгора	Новая	22	А	51.989570	39.957219	1	1,10	пластик	0	-	-	0	-	-	нет	-
3268	Усманский район	с. Крутченская Байгора	ПЛЯЖ	-	-	51.992262	39.992708	1	0,75	металл	0	-	-	0	-	-	нет	-
3269	Усманский район	с. Крутченская Байгора	Полевая	2	-	51.990581	39.981031	2	0,75	металл	0	-	-	0	-	-	нет	-
3270	Усманский район	с. Крутченская Байгора	Прохладная	2	-	51.990651	39.968865	1	1,10	пластик	0	-	-	0	-	-	нет	-
3271	Усманский район	с. Крутченская Байгора	2я Пятилетка	2	-	51.998901	39.964565	1	0,75	металл	0	-	-	0	-	-	нет	-
3272	Усманский район	с. Крутченская Байгора	2я Пятилетка	13	-	51.996809	39.967425	2	1,10	пластик	0	-	-	0	-	-	нет	-
3273	Усманский район	с. Крутченская Байгора	Речная, (пруд)	10	-	51.989352	39.951681	2	1,10	пластик	0	-	-	0	-	-	нет	-
3274	Усманский район	с. Крутченская Байгора	Речная	14	-	52.988549	39.944537	1	0,75	металл	0	-	-	0	-	-	нет	-
3275	Усманский район	с. Крутченская Байгора	Солнечная	4	-	51.989229	39.977220	2	0,75	металл	0	-	-	0	-	-	нет	-
3276	Усманский район	с. Крутченская Байгора	Средняя	1	-	51.996809	39.967425	1	1,10	пластик	0	-	-	0	-	-	нет	-
3277	Усманский район	с. Крутченская Байгора	Средняя	4	-	51.989052	39.968037	1	1,10	пластик	0	-	-	0	-	-	нет	-
3278	Усманский район	с. Крутченская Байгора	Кладбище, Храм Троицы	-	-	51.989459	39.961485	9	0,75	металл	0	-	-	0	-	-	нет	-
3279	Усманский район	с. Крутченская Байгора	Кладбище, Храм Троицы	-	-	51.989459	39.961485	6	1,10	пластик	0	-	-	0	-	-	-	-
3280	Усманский район	с. Крутченская Байгора	Центральная	5	-	51.989638	39.940567	1	1,10	пластик	0	-	-	0	-	-	нет	-
3281	Усманский район	с. Крутченская Байгора	Центральная (д/сад)	17	А	51.989626	39.952047	1	0,75	металл	0	-	-	0	-	-	нет	-
3282	Усманский район	с. Крутченская Байгора	Центральная	21	-	51.990267	39.955169	1	0,75	металл	0	-	-	0	-	-	нет	-
3283	Усманский район	с. Крутченская Байгора	Центральная	22	-	51.989711	39.956552	1	1,10	пластик	0	-	-	0	-	-	нет	-
3284	Усманский район	с. Крутченская Байгора	Центральная	27	-	51.990541	39.957857	1	1,10	пластик	0	-	-	0	-	-	нет	-
3285	Усманский район	с. Крутченская Байгора	Центральная	38	-	51.992464	39.976217	1	1,10	пластик	0	-	-	0	-	-	нет	-
3286	Усманский район	с. Крутченская Байгора	Центральная (школа)	45	-	51.990385	39.961190	1	1,10	пластик	0	-	-	0	-	-	нет	-
3287	Усманский район	с. Крутченская Байгора	Центральная	52	-	51.994871	39.980359	1	1,10	пластик	0	-	-	0	-	-	нет	-
3288	Усманский район	с. Крутченская Байгора	Центральная	57	-	51.990380	39.963761	2	1,10	пластик	0	-	-	0	-	-	нет	-
3289	Усманский район	с. Крутченская Байгора	Центральная	69	-	51.991614	39.974007	1	1,10	пластик	0	-	-	0	-	-	нет	-
3290	Усманский район	с. Куликово	Бударки	2	-	52.239272	39.591603	1	0,75	металл	0	-	-	0	-	-	нет	-
3291	Усманский район	с. Куликово	Бударки	14	-	52.237552	39.588475	2	1,10	пластик	0	-	-	0	-	-	нет	-
3292	Усманский район	с. Куликово	Буденного	17	-	52.228556	39.569140	2	0,75	металл	0	-	-	0	-	-	нет	-
3293	Усманский район	с. Куликово	Буденного	22	-	52.230845	39.566205	1	0,75	металл	0	-	-	0	-	-	нет	-
3294	Усманский район	с. Куликово	Буденного	29	-	52.231174	39.563322	1	0,75	металл	0	-	-	0	-	-	нет	-
3295	Усманский район	с. Куликово	Буденного	36	-	52.240005	39.561846	1	0,75	металл	0	-	-	0	-	-	нет	-
3296	Усманский район	с. Куликово	Дзержинского	2	-	52.228874	39.590173	2	1,10	пластик	0	-	-	0	-	-	нет	-
3297	Усманский район	с. Куликово	Дзержинского	19	-	52.226873	39.591662	1	1,10	пластик	0	-	-	0	-	-	нет	-
3298	Усманский район	с. Куликово	Интернациональная	13	-	52.224041	39.584348	1	0,75	металл	0	-	-	0	-	-	нет	-
3299	Усманский район	с. Куликово	Интернациональная	16	-	52.222161	39.579009	1	0,75	металл	0	-	-	0	-	-	нет	-
3300	Усманский район	с. Куликово	Интернациональная	18	-	52.221436	39.577364	1	0,75	металл	0	-	-	0	-	-	нет	-

Приложение 2 к приказу управления экологии и природных ресурсов Липецкой области
Приложение А6. Реестр контейнерных площадок (по данным РО) Грязинская зона.

№ п/п	Данные о нахождении мест (площадок) накопления твердых коммунальных отходов							Контейнеры для несортированных отходов			Контейнеры для утилизируемых отходов (раздельный сбор)			Контейнеры для сбора крупногабаритных отходов			Точка бестарного сбора (да/нет)	Примечание
	Муниципальное образование	Населенный пункт	Улица	Дом	Корпус/ Строение	Широта	Долгота	Кол-во	Емкость (отдельного контейнера)	Материал контейнера	Кол-во	Емкость	Материал контейнера	Кол-во	Емкость	Материал контейнера		
3301	Усманский район	с. Куликово	К.Маркса	1	-	52.223647	39.593665	2	1,10	пластик	0	-	-	0	-	-	нет	-
3302	Усманский район	с. Куликово	К.Маркса	4	-	52.222560	39.590659	1	0,75	металл	0	-	-	0	-	-	нет	-
3303	Усманский район	с. Куликово	К.Маркса	22	-	52.220478	39.585935	1	0,75	металл	0	-	-	0	-	-	нет	-
3304	Усманский район	с. Куликово	К.Маркса	34	-	52.219415	39.583838	1	0,75	металл	0	-	-	0	-	-	нет	-
3305	Усманский район	с. Куликово	К.Маркса, (Храм Воснесения	46	-	52.217640	39.579376	2	0,75	металл	0	-	-	0	-	-	нет	-
3306	Усманский район	с. Куликово	К.Маркса, (Храм Вознесения	69	-	52.215833	39.574844	1	0,75	металл	0	-	-	0	-	-	нет	-
3307	Усманский район	с. Куликово	Колодецкая	3	-	52.237801	39.563848	1	0,75	металл	0	-	-	0	-	-	нет	-
3308	Усманский район	с. Куликово	Колодецкая	5	-	52.240005	39.561846	2	0,75	металл	0	-	-	0	-	-	нет	-
3309	Усманский район	с. Куликово	Колодецкая	10	-	52.238668	39.563166	1	0,75	металл	0	-	-	0	-	-	нет	-
3310	Усманский район	с. Куликово	Кр. Партизан	5	-	52.230293	39.630410	1	0,75	металл	0	-	-	0	-	-	нет	-
3311	Усманский район	с. Куликово	Кр. Партизан	13	-	52.229739	39.623210	1	0,75	металл	0	-	-	0	-	-	нет	-
3312	Усманский район	с. Куликово	Кр. Партизан	31	-	52.228650	39.616150	1	0,75	металл	0	-	-	0	-	-	нет	-
3313	Усманский район	с. Куликово	Кр. Партизан	32	-	52.231405	39.602464	1	0,75	металл	0	-	-	0	-	-	нет	-
3314	Усманский район	с. Куликово	Кр. Партизан	35	-	52.228724	39.613352	1	0,75	металл	0	-	-	0	-	-	нет	-
3315	Усманский район	с. Куликово	Кр. Партизан	47	-	52.228435	39.610027	1	0,75	металл	0	-	-	0	-	-	нет	-
3316	Усманский район	с. Куликово	Кр. Партизан	56	-	52.227276	39.603952	1	0,75	металл	0	-	-	0	-	-	нет	-
3317	Усманский район	с. Куликово	Кр. Партизан	59	-	52.277808	39.606382	2	0,75	металл	0	-	-	0	-	-	нет	-
3318	Усманский район	с. Куликово	Кр. Партизан	68	-	52.226369	39.599713	1	0,75	металл	0	-	-	0	-	-	нет	-
3319	Усманский район	с. Куликово	Ленина	2	-	52.246122	39.619448	2	1,10	пластик	0	-	-	0	-	-	нет	-
3320	Усманский район	с. Куликово	Ленина	7	-	52.248779	39.629692	1	1,10	пластик	0	-	-	0	-	-	нет	-
3321	Усманский район	с. Куликово	Ленина	22	-	52.243862	39.611234	2	1,10	пластик	0	-	-	0	-	-	нет	-
3322	Усманский район	с. Куликово	Ленина	46	-	52.240149	39.605988	2	1,10	пластик	0	-	-	0	-	-	нет	-
3323	Усманский район	с. Куликово	Ленина	52	-	52.239569	39.604845	1	1,10	пластик	0	-	-	0	-	-	нет	-
3324	Усманский район	с. Куликово	Ленина	62	-	52.238451	39.602564	1	1,10	пластик	0	-	-	0	-	-	нет	-
3325	Усманский район	с. Куликово	Ленина	82	-	52.236463	39.597652	2	1,10	пластик	0	-	-	0	-	-	нет	-
3326	Усманский район	с. Куликово	Ленина	96	-	52.235429	39.594377	1	0,75	металл	0	-	-	0	-	-	нет	-
3327	Усманский район	с. Куликово	Ленина	96	-	52.235429	39.594377	2	1,10	пластик	0	-	-	0	-	-	-	-
3328	Усманский район	с. Куликово	Ленина	102	-	52.234467	39.591358	2	1,10	пластик	0	-	-	0	-	-	нет	-
3329	Усманский район	с. Куликово	Ленина	118	-	52.233662	39.589056	1	1,10	пластик	0	-	-	0	-	-	нет	-
3330	Усманский район	с. Куликово	Ленина	128	-	52.232771	39.586816	2	1,10	пластик	0	-	-	0	-	-	нет	-
3331	Усманский район	с. Куликово	Ленина	146	-	52.230898	39.581592	2	1,10	пластик	0	-	-	0	-	-	нет	-
3332	Усманский район	с. Куликово	Лесная	10	-	52.217539	39.508228	1	0,75	металл	0	-	-	0	-	-	нет	-
3333	Усманский район	с. Куликово	Луткова	2	-	52.238792	39.595725	2	1,10	пластик	0	-	-	0	-	-	нет	-
3334	Усманский район	с. Куликово	Луткова	14	-	52.237619	39.592869	2	1,10	пластик	0	-	-	0	-	-	нет	-
3335	Усманский район	с. Куликово	Луткова	25	-	52.235548	39.588239	2	1,10	пластик	0	-	-	0	-	-	нет	-
3336	Усманский район	с. Куликово	Луткова	28	-	52.236542	39.588996	1	0,75	металл	0	-	-	0	-	-	нет	-
3337	Усманский район	с. Куликово	Луткова	30	-	52.236891	39.588553	3	1,10	пластик	0	-	-	0	-	-	нет	-
3338	Усманский район	с. Куликово	Покровка	10	-	52.244748	39.636521	1	0,75	металл	0	-	-	0	-	-	нет	-
3339	Усманский район	с. Куликово	Покровка	14	-	52.244228	39.633549	1	0,75	металл	0	-	-	0	-	-	нет	-
3340	Усманский район	с. Куликово	Покровка	28	-	52.243316	39.629259	2	0,75	металл	0	-	-	0	-	-	нет	-
3341	Усманский район	с. Куликово	Покровка	44	-	52.242135	39.623231	1	0,75	металл	0	-	-	0	-	-	нет	-
3342	Усманский район	с. Куликово	Пролетарского, (Кладбище)	1	А	52.220797	39.549527	2	0,75	металл	0	-	-	0	-	-	нет	-
3343	Усманский район	с. Куликово	Пролетарская	20	-	52.225616	39.564869	1	0,75	металл	0	-	-	0	-	-	нет	-
3344	Усманский район	с. Куликово	Пролетарская	24	-	52.224203	39.563514	1	1,10	пластик	0	-	-	0	-	-	нет	-
3345	Усманский район	с. Куликово	Пролетарская	74	-	52.222095	39.539320	1	0,75	металл	0	-	-	0	-	-	нет	-
3346	Усманский район	с. Куликово	Пролетарская	172	-	52.226384	39.560788	1	0,75	металл	0	-	-	0	-	-	нет	-
3347	Усманский район	с. Куликово	Советская	20	-	52.224456	39.574742	2	1,10	пластик	0	-	-	0	-	-	нет	-
3348	Усманский район	с. Никольское	Гагарина	5	-	52.144455	39.666436	1	0,75	металл	0	-	-	0	-	-	нет	-
3349	Усманский район	с. Никольское	Гагарина	13	-	52.146300	39.663330	2	0,75	металл	0	-	-	0	-	-	нет	-
3350	Усманский район	с. Никольское	Гагарина	41	-	52.151449	39.655961	2	0,75	металл	0	-	-	0	-	-	нет	-
3351	Усманский район	с. Никольское	Гагарина	46	-	52.149137	39.658491	2	1,10	пластик	0	-	-	0	-	-	нет	-
3352	Усманский район	с. Никольское	Дзержинского	9	-	52.148388	39.678593	1	0,75	металл	0	-	-	0	-	-	нет	-
3353	Усманский район	с. Никольское	Дзержинского	12	-	52.150934	39.678165	1	1,10	пластик	0	-	-	0	-	-	нет	-
3354	Усманский район	с. Никольское	Дзержинского	43	-	52.155863	39.674499	2	0,75	металл	0	-	-	0	-	-	нет	-
3355	Усманский район	с. Никольское	Дзержинского	22	-	52.152893	39.677286	2	0,75	металл	0	-	-	0	-	-	нет	-

Приложение 2 к приказу управления экологии и природных ресурсов Липецкой области
Приложение А6. Реестр контейнерных площадок (по данным РО) Грязинская зона.

№ п/п	Данные о нахождении мест (площадок) накопления твердых коммунальных отходов							Контейнеры для несортированных отходов			Контейнеры для утилизируемых отходов (раздельный сбор)			Контейнеры для сбора крупногабаритных отходов			Точка бестарного сбора (да/нет)	Примечание
	Муниципальное образование	Населенный пункт	Улица	Дом	Корпус/ Строение	Широта	Долгота	Кол-во	Емкость (отдельного контейнера)	Материал контейнера	Кол-во	Емкость	Материал контейнера	Кол-во	Емкость	Материал контейнера		
3356	Усманский район	с. Никольское	Дзержинского	36	-	52.153537	39.667285	1	0,75	металл	0	-	-	0	-	-	нет	-
3357	Усманский район	с. Никольское	им. Я.П. Зайцева	3	-	52.146294	39.675421	2	0,75	металл	0	-	-	0	-	-	нет	-
3358	Усманский район	с. Никольское	им. Я. П. Зайцева	16	-	52.149396	39.671590	1	0,75	металл	0	-	-	0	-	-	нет	-
3359	Усманский район	с. Никольское	им. Я. П. Зайцева	21	-	52.151563	39.672241	1	0,75	металл	0	-	-	0	-	-	нет	-
3360	Усманский район	с. Никольское	им. Я. П. Зайцева	33	-	52.148918	39.672588	2	0,75	металл	0	-	-	0	-	-	нет	-
3361	Усманский район	с. Никольское	им. Я.П. Зайцева, (д.сад	45	-	52.145335	39.676820	2	0,75	металл	0	-	-	0	-	-	нет	-
3362	Усманский район	с. Никольское	Кирова	32	-	52.158039	39.684536	1	0,75	металл	0	-	-	0	-	-	нет	-
3363	Усманский район	с. Никольское	Комарова, кладбище/кирпичный	-	-	52.147693	39.648869	4	0,75	металл	0	-	-	0	-	-	нет	-
3364	Усманский район	с. Никольское	Комарова, (кладбище)	-	-	52.148781	39.649455	2	0,75	металл	0	-	-	0	-	-	нет	-
3365	Усманский район	с. Никольское	Комарова	14	-	52.153887	39.665794	1	0,75	металл	0	-	-	0	-	-	нет	-
3366	Усманский район	с. Никольское	Комарова	23	-	52.146038	39.657183	2	0,75	металл	0	-	-	0	-	-	нет	-
3367	Усманский район	с. Никольское	Комарова	33	-	52.149152	39.649057	1	0,75	металл	0	-	-	0	-	-	нет	-
3368	Усманский район	с. Никольское	Комарова	38	-	52.144380	39.660648	2	0,75	металл	0	-	-	0	-	-	нет	-
3369	Усманский район	с. Никольское	Комарова	47	-	52.150704	39.642335	2	0,75	металл	0	-	-	0	-	-	нет	-
3370	Усманский район	с. Никольское	Комарова	58	-	52.147164	39.655629	2	0,75	металл	0	-	-	0	-	-	нет	-
3371	Усманский район	с. Никольское	Комарова	88	-	52.152672	39.642102	1	0,75	металл	0	-	-	0	-	-	нет	-
3372	Усманский район	с. Никольское	Комарова, (выезд наЛенина)	102	-	52.144040	39.671296	2	1,10	пластик	0	-	-	0	-	-	нет	-
3373	Усманский район	с. Никольское	Комсомольская	6	-	52.106316	39.721007	5	0,75	металл	0	-	-	0	-	-	нет	-
3374	Усманский район	с. Никольское	Космонавтов, кладбище	-	-	52.169424	39.682817	3	1,10	пластик	0	-	-	0	-	-	нет	-
3375	Усманский район	с. Никольское	Космонавтов	18	-	52.167319	39.679040	1	0,75	металл	0	-	-	0	-	-	нет	-
3376	Усманский район	с. Никольское	Космонавтов	38	-	52.164514	39.682490	1	0,75	металл	0	-	-	0	-	-	нет	-
3377	Усманский район	с. Никольское	Космонавтов	48	-	52.162920	39.683165	2	0,75	металл	0	-	-	0	-	-	нет	-
3378	Усманский район	с. Никольское	Олега Кошевого	5	-	52.166055	39.675739	1	0,75	металл	0	-	-	0	-	-	нет	-
3379	Усманский район	с. Никольское	Олега Кошевого	13	-	52.161085	39.679559	1	0,75	металл	0	-	-	0	-	-	нет	-
3380	Усманский район	с. Никольское	Олега Кошевого	14	-	52.168058	39.672861	1	0,75	металл	0	-	-	0	-	-	нет	-
3381	Усманский район	с. Никольское	Олега Кошевого	28	-	52.163779	39.678788	1	0,75	металл	0	-	-	0	-	-	нет	-
3382	Усманский район	с. Никольское	Ленина	4	-	52.127926	39.691867	1	0,75	металл	0	-	-	0	-	-	нет	-
3383	Усманский район	с. Никольское	Ленина	8	-	52.129869	39.688911	1	0,75	металл	0	-	-	0	-	-	нет	-
3384	Усманский район	с. Никольское	Ленина	34	-	52.133738	39.684351	1	1,10	пластик	0	-	-	0	-	-	нет	-
3385	Усманский район	с. Никольское	Ленина	35	-	52.135911	39.682244	2	1,10	пластик	0	-	-	0	-	-	нет	-
3386	Усманский район	с. Никольское	Ленина	78	-	52.140764	39.675564	3	1,10	пластик	0	-	-	0	-	-	нет	-
3387	Усманский район	с. Никольское	Ленина	101	-	52.143569	39.673730	2	1,10	пластик	0	-	-	0	-	-	нет	-
3388	Усманский район	с. Никольское	Ленина	107	-	52.144087	39.672693	1	0,75	металл	0	-	-	0	-	-	нет	-
3389	Усманский район	с. Никольское	Ленина	130	-	52.147047	39.667951	2	1,10	пластик	0	-	-	0	-	-	нет	-
3390	Усманский район	с. Никольское	Ленина	152	-	52.149723	39.664891	2	1,10	пластик	0	-	-	0	-	-	нет	-
3391	Усманский район	с. Никольское	Ленина, (Красное кирпичное	159	-	52.150155	39.662569	4	1,10	пластик	0	-	-	0	-	-	нет	-
3392	Усманский район	с. Никольское	Ленина	160	-	52.158141	39.657705	2	0,75	металл	0	-	-	0	-	-	нет	-
3393	Усманский район	с. Никольское	Ленина	160	-	52.158141	39.657705	2	1,10	пластик	0	-	-	0	-	-	-	-
3394	Усманский район	с. Никольское	Ленина, (магазин Стройдвор)	160	А	52.149723	39.664891	1	0,75	металл	0	-	-	0	-	-	нет	-
3395	Усманский район	с. Никольское	Ленина, (магазин Стройдвор)	160	А	52.149723	39.664891	2	1,10	пластик	0	-	-	0	-	-	-	-
3396	Усманский район	с. Никольское	Ленина, (храм Никольский)	189	-	52.153969	39.658427	2	0,75	металл	0	-	-	0	-	-	нет	-
3397	Усманский район	с. Никольское	Ленина, (храм Никольский)	189	-	52.153969	39.658427	1	1,10	пластик	0	-	-	0	-	-	-	-
3398	Усманский район	с. Никольское	Ленина	196	-	52.163669	39.664122	2	1,10	пластик	0	-	-	0	-	-	нет	-
3399	Усманский район	с. Никольское	Ленина	217	-	52.165957	39.666152	2	1,10	пластик	0	-	-	0	-	-	нет	-
3400	Усманский район	с. Никольское	Ленина	220	-	52.165270	39.665305	2	1,10	пластик	0	-	-	0	-	-	нет	-
3401	Усманский район	с. Никольское	Ленина	231	-	52.170062	39.669456	2	1,10	пластик	0	-	-	0	-	-	нет	-
3402	Усманский район	с. Никольское	Ленина, (перекресток	231	-	52.170415	39.668871	4	0,75	металл	0	-	-	0	-	-	нет	-
3403	Усманский район	с. Никольское	Ленина	246	-	52.157211	39.657943	1	1,10	пластик	0	-	-	0	-	-	нет	-
3404	Усманский район	с. Никольское	Ленина	246	-	52.157288	39.657753	1	0,75	металл	0	-	-	0	-	-	нет	-
3405	Усманский район	с. Никольское	Ленина	250	-	52.157935	39.658949	1	0,75	металл	0	-	-	0	-	-	нет	-
3406	Усманский район	с. Никольское	Ленина	252	-	52.158721	39.659839	3	1,10	пластик	0	-	-	0	-	-	нет	-
3407	Усманский район	с. Никольское	Луговая	4	-	52.153262	39.681587	2	0,75	металл	0	-	-	0	-	-	нет	-
3408	Усманский район	с. Никольское	Луговая	9	-	52.149396	39.671590	1	0,75	металл	0	-	-	0	-	-	нет	-
3409	Усманский район	с. Никольское	К.Маркса, (памятник, магазин	6	-	52.158809	39.662068	4	1,10	пластик	0	-	-	0	-	-	нет	-
3410	Усманский район	с. Никольское	К.Маркса, (д/сад Ромашка)	13	-	52.158436	39.663520	2	0,75	металл	0	-	-	0	-	-	нет	-

Приложение 2 к приказу управления экологии и природных ресурсов Липецкой области
Приложение А6. Реестр контейнерных площадок (по данным РО) Грязинская зона.

№ п/п	Данные о нахождении мест (площадок) накопления твердых коммунальных отходов							Контейнеры для несортированных отходов			Контейнеры для утилизируемых отходов (раздельный сбор)			Контейнеры для сбора крупногабаритных отходов			Точка бестарного сбора (да/нет)	Примечание
	Муниципальное образование	Населенный пункт	Улица	Дом	Корпус/ Строение	Широта	Долгота	Кол-во	Емкость (отдельного контейнера)	Материал контейнера	Кол-во	Емкость	Материал контейнера	Кол-во	Емкость	Материал контейнера		
3411	Усманский район	с. Никольское	К.Маркса	34	-	52.161705	39.672581	2	1,10	пластик	0	-	-	0	-	-	нет	-
3412	Усманский район	с. Никольское	К.Маркса	63	-	52.162893	39.675217	2	1,10	пластик	0	-	-	0	-	-	нет	-
3413	Усманский район	с. Никольское	К.Маркса	79	-	52.164673	39.673716	2	0,75	металл	0	-	-	0	-	-	нет	-
3414	Усманский район	с. Никольское	К.Маркса	203	-	52.161352	39.663195	2	1,10	пластик	0	-	-	0	-	-	нет	-
3415	Усманский район	с. Никольское	Молодежная	1	-	52.141479	39.677465	1	0,75	металл	0	-	-	0	-	-	нет	-
3416	Усманский район	с. Никольское	Молодежная	1	-	52.141479	39.677465	3	1,10	пластик	0	-	-	0	-	-	-	-
3417	Усманский район	с. Никольское	Молодежная	44	-	52.138460	39.683832	2	1,10	пластик	0	-	-	0	-	-	нет	-
3418	Усманский район	с. Никольское	Молодежная	48	А	52.144281	39.676471	2	1,10	пластик	0	-	-	0	-	-	нет	-
3419	Усманский район	с. Никольское	Советская	10	-	52.158064	39.642291	1	0,75	металл	0	-	-	0	-	-	нет	-
3420	Усманский район	с. Никольское	Советская	14	-	52.158133	39.644180	1	0,75	металл	0	-	-	0	-	-	нет	-
3421	Усманский район	с. Никольское	Советская	21	-	52.158996	39.645783	2	0,75	металл	0	-	-	0	-	-	нет	-
3422	Усманский район	с. Никольское	Советская	26	-	52.159626	39.646002	1	0,75	металл	0	-	-	0	-	-	нет	-
3423	Усманский район	с. Никольское	Советская	27	-	52.160705	39.646332	1	0,75	металл	0	-	-	0	-	-	нет	-
3424	Усманский район	с. Никольское	Советская	31	-	52.161561	39.648434	1	0,75	металл	0	-	-	0	-	-	нет	-
3425	Усманский район	с. Никольское	Советская	39	-	52.160704	39.653578	2	1,10	пластик	0	-	-	0	-	-	нет	-
3426	Усманский район	с. Никольское	Советская	56	А	52.159708	39.653936	2	1,10	пластик	0	-	-	0	-	-	нет	-
3427	Усманский район	с. Никольское	Советская	59	-	52.159116	39.651599	2	1,10	пластик	0	-	-	0	-	-	нет	-
3428	Усманский район	с. Никольское	Советская	71	-	52.156597	39.653385	6	0,75	металл	0	-	-	0	-	-	нет	-
3429	Усманский район	с. Никольское	Советская (школа)	78	А	52.156736	39.651796	1	0,75	металл	0	-	-	0	-	-	нет	-
3430	Усманский район	с. Никольское	Советская (школа)	78	А	52.156736	39.651796	1	1,10	пластик	0	-	-	0	-	-	-	-
3431	Усманский район	с. Никольское	Советская	79	-	52.157222	39.654026	1	0,75	металл	0	-	-	0	-	-	нет	-
3432	Усманский район	с. Никольское	Советская	87	-	52.157963	39.652598	2	1,10	пластик	0	-	-	0	-	-	нет	-
3433	Усманский район	с. Никольское	Советская	90	-	52.158105	39.649267	1	0,75	металл	0	-	-	0	-	-	нет	-
3434	Усманский район	с. Никольское	Советская, Клуб	117	-	52.157961	39.656395	2	1,10	пластик	0	-	-	0	-	-	нет	-
3435	Усманский район	с. Никольское	Садовая	41	-	52.166516	39.643715	2	0,75	металл	0	-	-	0	-	-	нет	-
3436	Усманский район	с. Никольское	Терешковой	1	-	52.171133	39.669534	2	0,75	металл	0	-	-	0	-	-	нет	-
3437	Усманский район	с. Никольское	Терешковой	10	-	52.165749	39.655262	1	0,75	металл	0	-	-	0	-	-	нет	-
3438	Усманский район	с. Никольское	Терешковой	16	-	52.165389	39.654313	1	0,75	металл	0	-	-	0	-	-	нет	-
3439	Усманский район	с. Никольское	Терешковой	17	-	52.166228	39.657438	1	0,75	металл	0	-	-	0	-	-	нет	-
3440	Усманский район	с. Никольское	Терешковой	20	-	52.164807	39.652919	1	0,75	металл	0	-	-	0	-	-	нет	-
3441	Усманский район	с. Никольское	Терешковой	24	А	52.162141	39.652151	2	0,75	металл	0	-	-	0	-	-	нет	-
3442	Усманский район	с. Никольское	Терешковой	24	А	52.162141	39.652151	1	1,10	пластик	0	-	-	0	-	-	-	-
3443	Усманский район	с. Никольское	Терешковой	35	-	52.167646	39.660651	2	0,75	металл	0	-	-	0	-	-	нет	-
3444	Усманский район	с. Никольское	Терешковой	42	-	52.162194	39.658805	4	1,10	пластик	0	-	-	0	-	-	нет	-
3445	Усманский район	с. Никольское	Терешковой	79	-	52.163828	39.651225	2	0,75	металл	0	-	-	0	-	-	нет	-
3446	Усманский район	с. Никольское	Терешковой	79	-	52.157518	39.653881	2	1,10	пластик	0	-	-	0	-	-	нет	-
3447	Усманский район	с. Никольское	Терешковой	97	А	52.164691	39.660244	2	0,75	металл	0	-	-	0	-	-	нет	-
3448	Усманский район	с. Никольское	Терешковой	105	-	52.162998	39.658000	2	1,10	пластик	0	-	-	0	-	-	нет	-
3449	Усманский район	с. Никольское	Титова	20	-	52.154244	39.648722	2	0,75	металл	0	-	-	0	-	-	нет	-
3450	Усманский район	с. Никольское	Титова	36	-	52.154618	39.642539	1	0,75	металл	0	-	-	0	-	-	нет	-
3451	Усманский район	с. Никольское	Титова	57	-	52.154958	39.638406	1	0,75	металл	0	-	-	0	-	-	нет	-
3452	Усманский район	с. Никольское	Титова	118	-	52.157190	39.633727	2	0,75	металл	0	-	-	0	-	-	нет	-
3453	Усманский район	с. Никольское	Чапаева	18	-	52.139538	39.686979	1	0,75	металл	0	-	-	0	-	-	нет	-
3454	Усманский район	с. Никольское	Чапаева	21	-	52.141931	39.684013	1	0,75	металл	0	-	-	0	-	-	нет	-
3455	Усманский район	с. Никольское	Чапаева	31	-	52.146316	39.679763	2	0,75	металл	0	-	-	0	-	-	нет	-
3456	Усманский район	с. Никольское	Чапаева	45	-	52.145076	39.676655	1	0,75	металл	0	-	-	0	-	-	нет	-
3457	Усманский район	с. Никольское	Чапаева	48	-	52.143273	39.682337	1	0,75	металл	0	-	-	0	-	-	нет	-
3458	Усманский район	с. Никольское	Энгельса	5	-	52.171478	39.663853	1	0,75	металл	0	-	-	0	-	-	нет	-
3459	Усманский район	с. Никольское	Энгельса	35	-	52.168002	39.654240	2	0,75	металл	0	-	-	0	-	-	нет	-
3460	Усманский район	с. Никольское	Энгельса	65	-	52.165850	39.648987	2	0,75	металл	0	-	-	0	-	-	нет	-
3461	Усманский район	с. Никольское	Энгельса	79	-	52.164484	39.645758	1	0,75	металл	0	-	-	0	-	-	нет	-
3462	Усманский район	с. Никольское	Энгельса	85	-	52.163283	39.643423	1	0,75	металл	0	-	-	0	-	-	нет	-
3463	Усманский район	с. Никольское	Энгельса	89	-	52.162833	39.642588	1	0,75	металл	0	-	-	0	-	-	нет	-
3464	Усманский район	с. Никольское	Энгельса	97	-	52.162094	39.640846	2	0,75	металл	0	-	-	0	-	-	нет	-
3465	Усманский район	с. Никольское	Энгельса	107	-	52.160896	39.637075	1	0,75	металл	0	-	-	0	-	-	нет	-

Приложение 2 к приказу управления экологии и природных ресурсов Липецкой области
Приложение А6. Реестр контейнерных площадок (по данным РО) Грязинская зона.

№ п/п	Данные о нахождении мест (площадок) накопления твердых коммунальных отходов							Контейнеры для несортированных отходов			Контейнеры для утилизируемых отходов (раздельный сбор)			Контейнеры для сбора крупногабаритных отходов			Точка бестарного сбора (да/нет)	Примечание
	Муниципальное образование	Населенный пункт	Улица	Дом	Корпус/ Строение	Широта	Долгота	Кол-во	Емкость (отдельного контейнера)	Материал контейнера	Кол-во	Емкость	Материал контейнера	Кол-во	Емкость	Материал контейнера		
3466	Усманский район	с. Никольское	Энгельса	117	-	52.159401	39.634602	1	0,75	металл	0	-	-	0	-	-	нет	-
3467	Усманский район	с. Никольское	На выезде из Никольского в	-	-	52.126100	39.695891	1	0,75	металл	0	-	-	0	-	-	нет	-
3468	Усманский район	Ж.Д. ст. Московка	50 Лет Октября	8	-	52.180421	39.770273	1	0,75	металл	0	-	-	0	-	-	нет	-
3469	Усманский район	Ж.Д. ст. Московка	50 Лет Октября	19	-	52.188896	39.773232	1	0,75	металл	0	-	-	0	-	-	нет	-
3470	Усманский район	Ж.Д. ст. Московка	50 Лет Октября	21	-	52.187343	39.772623	1	0,75	металл	0	-	-	0	-	-	нет	-
3471	Усманский район	Ж.Д. ст. Московка	50 Лет Октября	58	-	52.183464	39.771215	1	0,75	металл	0	-	-	0	-	-	нет	-
3472	Усманский район	Ж.Д. ст. Московка	50 Лет Октября	94	-	52.179267	39.769604	1	0,75	металл	0	-	-	0	-	-	нет	-
3473	Усманский район	Ж.Д. ст. Московка	50 Лет Октября	142	-	52.174135	39.767724	2	0,75	металл	0	-	-	0	-	-	нет	-
3474	Усманский район	Ж.Д. ст. Московка	50 Лет Октября	170	-	52.190405	39.773630	1	0,75	металл	0	-	-	0	-	-	нет	-
3475	Усманский район	п. Элеватор	Комсомольская, (Старый	6	-	52.105483	39.724065	3	0,75	металл	0	-	-	0	-	-	нет	-
3476	Усманский район	п. Элеватор	Комсомольская, (Старый	6	-	52.105874	39.723099	2	0,75	металл	0	-	-	0	-	-	нет	-
3477	Усманский район	п. Элеватор	Комсомольская, (Старый	6	-	52.106068	39.121773	2	0,75	металл	0	-	-	0	-	-	нет	-
3478	Усманский район	п. Элеватор	Комсомольская	3	1	52.104325	39.725366	3	0,75	металл	0	-	-	0	-	-	нет	-
3479	Усманский район	п. Элеватор	пос. Элеватор, Пилорама	-	-	52.102894	39.726114	1	0,75	металл	0	-	-	0	-	-	нет	-
3480	Усманский район	п. Элеватор	пос. Элеватор, Агроинвест	-	-	52.100405	39.726441	1	0,75	металл	0	-	-	0	-	-	нет	-
3481	Усманский район	п. Элеватор	пос. Элеватор, Агроинвест	-	-	52.100748	39.727819	3	0,75	металл	0	-	-	0	-	-	нет	-
3482	Усманский район	п. Элеватор	пос. Элеватор, Нефтебаза	-	-	52.098693	39.726531	3	0,75	металл	0	-	-	0	-	-	нет	-
3483	Усманский район	с. Октябрьское	Агролипецк	85	-	52.14895	39.42402	1	0,75	металл	0	-	-	0	-	-	нет	-
3484	Усманский район	с. Октябрьское	Базарная	1	-	52.303138	39.723756	2	0,75	металл	0	-	-	0	-	-	нет	-
3485	Усманский район	с. Октябрьское	Базарная	2	-	52.303164	39.725343	2	0,75	металл	0	-	-	0	-	-	нет	-
3486	Усманский район	с. Октябрьское	Базарная	11	-	52.303489	39.728613	2	0,75	металл	0	-	-	0	-	-	нет	-
3487	Усманский район	с. Октябрьское	Генерала Бельских	13	-	52.307250	39.724140	2	0,75	металл	0	-	-	0	-	-	нет	-
3488	Усманский район	с. Октябрьское	Горького	6	-	52.309961	39.717063	1	0,75	металл	0	-	-	0	-	-	нет	-
3489	Усманский район	с. Октябрьское	Зеленая	3	-	52.296759	39.710575	2	0,75	металл	0	-	-	0	-	-	нет	-
3490	Усманский район	с. Октябрьское	Зеленая	39	-	52.299289	39.711443	3	0,75	металл	0	-	-	0	-	-	нет	-
3491	Усманский район	с. Октябрьское	Колидовская	4	-	52.301914	39.704102	3	0,75	металл	0	-	-	0	-	-	нет	-
3492	Усманский район	с. Октябрьское	Колидовская	8	-	52.303226	39.702109	1	0,75	металл	0	-	-	0	-	-	нет	-
3493	Усманский район	с. Октябрьское	Колидовская	9	А	52.304613	39.704952	1	0,75	металл	0	-	-	0	-	-	нет	-
3494	Усманский район	с. Октябрьское	Кольцовская	1	-	52.303869	39.707674	1	0,75	металл	0	-	-	0	-	-	нет	-
3495	Усманский район	с. Октябрьское	Кольцовская	13	-	52.304613	39.704952	1	0,75	металл	0	-	-	0	-	-	нет	-
3496	Усманский район	с. Октябрьское	Коммунистическая	2	-	52.303864	39.718615	4	1,10	пластик	0	-	-	0	-	-	нет	-
3497	Усманский район	с. Октябрьское	Коммунистическая	26	-	52.302366	39.712506	1	0,75	металл	0	-	-	0	-	-	нет	-
3498	Усманский район	с. Октябрьское	Коммунистическая	34	-	52.301887	39.710746	3	0,75	металл	0	-	-	0	-	-	нет	-
3499	Усманский район	с. Октябрьское	Крупской	1	-	52.304387	39.730697	3	0,75	металл	0	-	-	0	-	-	нет	-
3500	Усманский район	с. Октябрьское	Крупской	13	-	52.304904	39.735216	1	0,75	металл	0	-	-	0	-	-	нет	-
3501	Усманский район	с. Октябрьское	Крупской	33	-	52.303952	39.744244	2	0,75	металл	0	-	-	0	-	-	нет	-
3502	Усманский район	с. Октябрьское	Крупской	49	-	52.303566	39.749778	1	0,75	металл	0	-	-	0	-	-	нет	-
3503	Усманский район	с. Октябрьское	Ленина	2	-	52.295377	39.727365	1	1,10	пластик	0	-	-	0	-	-	нет	-
3504	Усманский район	с. Октябрьское	Октябрьская школа	1	-	52.303146	39.723763	2	0,75	металл	0	-	-	0	-	-	нет	-
3505	Усманский район	с. Октябрьское	Октябрьская	2	-	52.304216	39.721975	3	1,10	пластик	0	-	-	0	-	-	нет	-
3506	Усманский район	с. Октябрьское	Октябрьское училище №2,	9	-	52.315553	39.711824	3	0,75	металл	0	-	-	0	-	-	нет	-
3507	Усманский район	с. Октябрьское	Октябрьская	29	-	52.305268	39.726736	2	0,75	металл	0	-	-	0	-	-	нет	-
3508	Усманский район	с. Октябрьское	Октябрьская	35	-	52.306033	39.732629	2	0,75	металл	0	-	-	0	-	-	нет	-
3509	Усманский район	с. Октябрьское	Октябрьская	43	-	52.307652	39.735836	1	0,75	металл	0	-	-	0	-	-	нет	-
3510	Усманский район	с. Октябрьское	пер.Первомайская	24	-	52.305675	39.705232	2	0,75	металл	0	-	-	0	-	-	нет	-
3511	Усманский район	с. Октябрьское	Песчаная	13	-	52.306277	39.712658	1	0,75	металл	0	-	-	0	-	-	нет	-
3512	Усманский район	с. Октябрьское	Проездная	1	-	52.292000	39.732674	1	0,75	металл	0	-	-	0	-	-	нет	-
3513	Усманский район	с. Октябрьское	Пролетарская	3	-	52.310625	39.720690	1	0,75	металл	0	-	-	0	-	-	нет	-
3514	Усманский район	с. Октябрьское	Пролетарская	15	-	52.313241	39.735935	1	0,75	металл	0	-	-	0	-	-	нет	-
3515	Усманский район	с. Октябрьское	Рабочая	3	-	52.288563	39.719352	3	0,75	металл	0	-	-	0	-	-	нет	-
3516	Усманский район	с. Октябрьское	Рабочая	10	-	52.289450	39.723762	2	0,75	металл	0	-	-	0	-	-	нет	-
3517	Усманский район	с. Октябрьское	прт Революции, (Кладбище)	-	-	52.291278	39.730122	2	1,10	пластик	0	-	-	0	-	-	нет	-
3518	Усманский район	с. Октябрьское	прт Революции	5	-	52.289902	39.729260	1	0,75	металл	0	-	-	0	-	-	нет	-
3519	Усманский район	с. Октябрьское	прт Революции	21	-	52.292909	39.728838	1	1,10	пластик	0	-	-	0	-	-	нет	-
3520	Усманский район	с. Октябрьское	прт Революции	79	А	52.303049	39.720996	1	1,10	пластик	0	-	-	0	-	-	нет	-

Приложение 2 к приказу управления экологии и природных ресурсов Липецкой области
Приложение А6. Реестр контейнерных площадок (по данным РО) Грязинская зона.

№ п/п	Данные о нахождении мест (площадок) накопления твердых коммунальных отходов							Контейнеры для несортированных отходов			Контейнеры для утилизируемых отходов (раздельный сбор)			Контейнеры для сбора крупногабаритных отходов			Точка бестарного сбора (да/нет)	Примечание
	Муниципальное образование	Населенный пункт	Улица	Дом	Корпус/ Строение	Широта	Долгота	Кол-во	Емкость (отдельного контейнера)	Материал контейнера	Кол-во	Емкость	Материал контейнера	Кол-во	Емкость	Материал контейнера		
3521	Усманский район	с. Октябрьское	прт Революции	81	А	52.303599	39.720519	3	1,10	пластик	0	-	-	0	-	-	нет	-
3522	Усманский район	с. Октябрьское	прт Революции	83	-	52.302834	39.721283	1	0,75	металл	0	-	-	0	-	-	нет	-
3523	Усманский район	с. Октябрьское	прт Революции	91	А	52.303438	39.719950	2	0,75	металл	0	-	-	0	-	-	нет	-
3524	Усманский район	с. Октябрьское	прт Революции	100	А	52.18144	39.43452	3	1,10	пластик	0	-	-	0	-	-	нет	-
3525	Усманский район	с. Октябрьское	прт Революции	103	А	52.306333	39.717835	1	0,75	металл	0	-	-	0	-	-	нет	-
3526	Усманский район	с. Октябрьское	прт Революции	105	-	52.306944	39.717784	2	1,10	пластик	0	-	-	0	-	-	нет	-
3527	Усманский район	с. Октябрьское	магазин "Магнит", прт	114	-	52.308021	39.717878	2	0,75	металл	0	-	-	0	-	-	нет	-
3528	Усманский район	с. Октябрьское	прт Революции	127	-	52.312998	39.716387	2	1,10	пластик	0	-	-	0	-	-	нет	-
3529	Усманский район	с. Октябрьское	прт Революции	127	-	52.313071	39.716834	2	1,10	пластик	0	-	-	0	-	-	нет	-
3530	Усманский район	с. Октябрьское	прт Революции	127	-	52.312998	39.716387	2	1,10	пластик	0	-	-	0	-	-	нет	-
3531	Усманский район	с. Октябрьское	прт Революции	142	-	52.303559	39.722096	1	0,75	металл	0	-	-	0	-	-	нет	-
3532	Усманский район	с. Октябрьское	прт Революции	144	-	52.303864	39.721355	1	0,75	металл	0	-	-	0	-	-	нет	-
3533	Усманский район	с. Октябрьское	прт Революции	148	-	52.303864	39.721053	1	0,75	металл	0	-	-	0	-	-	нет	-
3534	Усманский район	с. Октябрьское	Садовая	1	-	52.301973	39.722135	4	1,10	пластик	0	-	-	0	-	-	нет	-
3535	Усманский район	с. Октябрьское	Садовая	33	-	52.300540	39.715997	1	0,75	металл	0	-	-	0	-	-	нет	-
3536	Усманский район	с. Октябрьское	Советская	1	-	52.299656	39.724274	4	1,10	пластик	0	-	-	0	-	-	нет	-
3537	Усманский район	с. Октябрьское	Советская	57	-	52.297497	39.712156	2	0,75	металл	0	-	-	0	-	-	нет	-
3538	Усманский район	с. Октябрьское	СПТУ32	1	-	52.316050	39.712888	4	0,75	металл	0	-	-	0	-	-	нет	-
3539	Усманский район	с. Октябрьское	СПТУ32	8	-	52.315553	39.711824	2	0,75	металл	0	-	-	0	-	-	нет	-
3540	Усманский район	с. Октябрьское	СПТУ32	9	-	52.316687	39.710567	4	0,75	металл	0	-	-	0	-	-	нет	-
3541	Усманский район	с. Октябрьское	СПТУ32	11	-	52.315122	39.713965	2	0,75	металл	0	-	-	0	-	-	нет	-
3542	Усманский район	с. Октябрьское	Центральная, Клуб	-	-	52.18271	39.43785	3	0,75	металл	0	-	-	0	-	-	нет	-
3543	Усманский район	с. Октябрьское	9 Января	10	-	52.18163	39.43495	2	0,75	металл	0	-	-	0	-	-	нет	-
3544	Усманский район	с. Октябрьское	9 Января	32	-	52.18119	39.43848	3	0,75	металл	0	-	-	0	-	-	нет	-
3545	Усманский район	с. Октябрьское	9 Января	40	-	52.315553	39.711824	1	0,75	металл	0	-	-	0	-	-	нет	-
3546	Усманский район	с. Аксай	Центральная	34	-	52.234291	39.719702	2	1,10	пластик	0	-	-	0	-	-	нет	-
3547	Усманский район	с. Аксай	Центральная	59	-	52.245563	39.724176	1	0,75	металл	0	-	-	0	-	-	нет	-
3548	Усманский район	с. Аксай	Центральная	60	А	52.239409	39.722163	1	0,75	металл	0	-	-	0	-	-	нет	-
3549	Усманский район	с. Аксай	Центральная, (ДК)	64	-	52.243545	39.722837	2	0,75	металл	0	-	-	0	-	-	нет	-
3550	Усманский район	с. Аксай	Центральная	74	-	52.254087	39.725307	1	0,75	металл	0	-	-	0	-	-	нет	-
3551	Усманский район	с. Аксай	Центральная, (поворот на с.	75	-	52.259332	39.724560	1	1,10	пластик	0	-	-	0	-	-	нет	-
3552	Усманский район	с. Аксай	Центральная	90	А	52.250575	39.723753	2	0,75	металл	0	-	-	0	-	-	нет	-
3553	Усманский район	с. Аксай	Центральная	152	-	52.265740	39.725748	2	0,75	металл	0	-	-	0	-	-	нет	-
3554	Усманский район	с. Аксай	Центральная	167	-	52.248160	39.706380	2	0,75	металл	0	-	-	0	-	-	нет	-
3555	Усманский район	с. Аксай	Центральная	187	-	52.247714	39.714285	1	0,75	металл	0	-	-	0	-	-	нет	-
3556	Усманский район	с. Аксай	Центральная (зерноток)	-	-	52.247714	39.714285	1	1,10	пластик	0	-	-	0	-	-	нет	-
3557	Усманский район	с. Аксай	Центральная	-	-	52.240380	39.722116	2	0,75	металл	0	-	-	0	-	-	нет	-
3558	Усманский район	с. Пашково	Заречная	3	-	52.008645	39.977636	1	0,75	металл	0	-	-	0	-	-	нет	-
3559	Усманский район	с. Пашково	Заречная	12	-	52.011791	39.977904	2	1,10	пластик	0	-	-	0	-	-	нет	-
3560	Усманский район	с. Пашково	Заречная	34	-	52.015860	39.980112	1	0,75	металл	0	-	-	0	-	-	нет	-
3561	Усманский район	с. Пашково	Заречная	34	-	52.015860	39.980112	1	1,10	пластик	0	-	-	0	-	-	нет	-
3562	Усманский район	с. Пашково	Заречная	34	-	52.015951	39.979979	1	1,10	пластик	0	-	-	0	-	-	нет	-
3563	Усманский район	с. Пашково	Заречная	41	-	52.018931	39.982915	2	0,75	металл	0	-	-	0	-	-	нет	-
3564	Усманский район	с. Пашково	им. Ленина	1	-	52.014238	39.980066	1	0,75	металл	0	-	-	0	-	-	нет	-
3565	Усманский район	с. Пашково	им. Ленина	1	-	52.014209	39.979923	1	1,10	пластик	0	-	-	0	-	-	нет	-
3566	Усманский район	с. Пашково	им. Ленина	2	-	52.015190	39.982131	1	0,75	металл	0	-	-	0	-	-	нет	-
3567	Усманский район	с. Пашково	им. Ленина	17	-	52.011623	39.986304	1	0,75	металл	0	-	-	0	-	-	нет	-
3568	Усманский район	с. Пашково	им. Ленина	26	-	52.011443	39.991083	2	0,75	металл	0	-	-	0	-	-	нет	-
3569	Усманский район	с. Пашково	им. Ленина	54	-	52.010189	39.999014	2	0,75	металл	0	-	-	0	-	-	нет	-
3570	Усманский район	с. Пашково	Молодежная	8	-	52.007957	39.984354	1	0,75	металл	0	-	-	0	-	-	нет	-
3571	Усманский район	с. Пашково	Механизаторов	9	-	52.012781	39.975215	1	1,10	пластик	0	-	-	0	-	-	нет	-
3572	Усманский район	с. Пашково	Механизаторов	28	-	52.018429	39.975866	1	0,75	металл	0	-	-	0	-	-	нет	-
3573	Усманский район	с. Пашково	Механизаторов	55	-	52.024116	39.979929	1	0,75	металл	0	-	-	0	-	-	нет	-
3574	Усманский район	с. Пашково	60 лет образования СССР	15	-	52.010348	39.981741	2	1,10	пластик	0	-	-	0	-	-	нет	-
3575	Усманский район	с. Пашково	60 лет образования СССР	26	-	52.009173	39.987043	2	1,10	пластик	0	-	-	0	-	-	нет	-

Приложение 2 к приказу управления экологии и природных ресурсов Липецкой области
Приложение А6. Реестр контейнерных площадок (по данным РО) Грязинская зона.

№ п/п	Данные о нахождении мест (площадок) накопления твердых коммунальных отходов							Контейнеры для несортированных отходов			Контейнеры для утилизируемых отходов (раздельный сбор)			Контейнеры для сбора крупногабаритных отходов			Точка бестарного сбора (да/нет)	Примечание
	Муниципальное образование	Населенный пункт	Улица	Дом	Корпус/ Строение	Широта	Долгота	Кол-во	Емкость (отдельного контейнера)	Материал контейнера	Кол-во	Емкость	Материал контейнера	Кол-во	Емкость	Материал контейнера		
3576	Усманский район	с. Пашково	Садовая	16	-	52.016527	39.968446	1	0,75	металл	0	-	-	0	-	-	нет	-
3577	Усманский район	с. Пашково	Садовая	31	-	52.014774	39.973998	3	1,10	пластик	0	-	-	0	-	-	нет	-
3578	Усманский район	с. Пашково	Степная	5	-	52.013597	39.966229	1	0,75	металл	0	-	-	0	-	-	нет	-
3579	Усманский район	с. Пластинки	Ждановская	7	-	52.260003	40.009053	1	1,10	пластик	0	-	-	0	-	-	нет	-
3580	Усманский район	с. Пластинки	Ждановская	30	-	52.254466	40.009128	1	1,10	пластик	0	-	-	0	-	-	нет	-
3581	Усманский район	с. Пластинки	Ждановская	66	-	52.258585	40.004104	1	0,75	металл	0	-	-	0	-	-	нет	-
3582	Усманский район	с. Пластинки	Колхозная	10	-	52.268614	39.995463	1	0,75	металл	0	-	-	0	-	-	нет	-
3583	Усманский район	с. Пластинки	Колхозная	10	-	52.268614	39.995463	1	1,10	пластик	0	-	-	0	-	-	-	-
3584	Усманский район	с. Пластинки	Московская	9	Б	52.248735	40.005495	1	0,75	металл	0	-	-	0	-	-	нет	-
3585	Усманский район	с. Пластинки	Московская	13	-	52.244966	40.006523	2	0,75	металл	0	-	-	0	-	-	нет	-
3586	Усманский район	с. Пластинки	Набережная	4	-	52.267027	39.999270	1	1,10	пластик	0	-	-	0	-	-	нет	-
3587	Усманский район	с. Пластинки	Набережная (пляж)	17	-	52.265979	40.004260	1	0,75	металл	0	-	-	0	-	-	нет	-
3588	Усманский район	с. Пластинки	Набережная (пляж)	17	-	52.265979	40.004260	1	1,10	пластик	0	-	-	0	-	-	-	-
3589	Усманский район	д. Ростовка	Свободная	2	-	52.285735	39.936049	1	1,10	пластик	0	-	-	0	-	-	нет	-
3590	Усманский район	д. Ростовка	Свободная	8	-	52.282749	39.934282	1	0,75	металл	0	-	-	0	-	-	нет	-
3591	Усманский район	д. Ростовка	Свободная	22	-	52.280966	39.937044	1	0,75	металл	0	-	-	0	-	-	нет	-
3592	Усманский район	с. Пластинки	Снежковская	10	-	52.258685	39.993521	1	1,10	пластик	0	-	-	0	-	-	нет	-
3593	Усманский район	с. Пластинки	Снежковская	18	-	52.256264	39.993331	2	1,10	пластик	0	-	-	0	-	-	нет	-
3594	Усманский район	с. Пластинки	Снежковская	47	-	52.252316	39.995194	2	1,10	пластик	0	-	-	0	-	-	нет	-
3595	Усманский район	с. Пластинки	Снежковская	79	-	52.247788	39.996567	1	1,10	пластик	0	-	-	0	-	-	нет	-
3596	Усманский район	с. Пластинки	Советская	2	-	52.268556	39.997826	1	1,10	пластик	0	-	-	0	-	-	нет	-
3597	Усманский район	с. Пластинки	Советская	9	-	52.275304	40.006900	1	0,75	металл	0	-	-	0	-	-	нет	-
3598	Усманский район	с. Пластинки	Советская	19	-	52.273315	40.002634	1	0,75	металл	0	-	-	0	-	-	нет	-
3599	Усманский район	с. Пластинки	Советская	21	-	52.273305	40.002586	1	1,10	пластик	0	-	-	0	-	-	нет	-
3600	Усманский район	с. Пластинки	Советская, (остановка)	24	-	52.265184	39.995524	2	1,10	пластик	0	-	-	0	-	-	нет	-
3601	Усманский район	с. Пластинки	Советская	26	-	52.263440	39.994511	2	1,10	пластик	0	-	-	0	-	-	нет	-
3602	Усманский район	с. Пластинки	Советская,(Магазин)	28	-	52.264042	39.994263	1	0,75	металл	0	-	-	0	-	-	нет	-
3603	Усманский район	с. Пластинки	Советская,(Магазин)	28	-	52.264042	39.994263	1	1,10	пластик	0	-	-	0	-	-	-	-
3604	Усманский район	с. Пластинки	Советская	89	-	52.263219	39.991485	2	1,10	пластик	0	-	-	0	-	-	нет	-
3605	Усманский район	с. Пластинки	Центральная	2	-	52.265484	39.989455	1	0,75	металл	0	-	-	0	-	-	-	-
3606	Усманский район	с. Пластинки	Центральная	2	-	52.265484	39.989455	2	0,75	пластик	0	-	-	0	-	-	нет	-
3607	Усманский район	с. Пластинки	Центральная	15	-	52.266463	39.992327	2	0,75	металл	0	-	-	0	-	-	нет	-
3608	Усманский район	с. Пластинки	Центральная	15	-	52.266463	39.992327	1	1,10	пластик	0	-	-	0	-	-	-	-
3609	Усманский район	с. Пластинки	Центральная	17	-	52.265751	39.992835	1	0,75	металл	0	-	-	0	-	-	нет	-
3610	Усманский район	с. Пластинки	Центральная,(Кладбище)	19	-	52.16141	39.59382	15	0,75	металл	0	-	-	0	-	-	нет	-
3611	Усманский район	с. Пластинки	Центральная	33	-	52.264153	39.999902	1	1,10	пластик	0	-	-	0	-	-	нет	-
3612	Усманский район	с. Васильевка	Широкая	4	-	52.293467	39.938302	1	0,75	металл	0	-	-	0	-	-	-	-
3613	Усманский район	с. Поддубровка	Заречная	4	-	52.126827	39.539005	2	0,75	металл	0	-	-	0	-	-	нет	-
3614	Усманский район	с. Поддубровка	Лазовка	3	-	52.134293	39.554307	1	0,75	металл	0	-	-	0	-	-	нет	-
3615	Усманский район	с. Поддубровка	Лазовка	11	-	52.134293	39.555831	1	0,75	металл	0	-	-	0	-	-	нет	-
3616	Усманский район	с. Поддубровка	Лазовка	16	-	52.135261	39.557461	1	0,75	металл	0	-	-	0	-	-	нет	-
3617	Усманский район	с. Поддубровка	Лазовка	34	А	52.137261	39.562739	1	0,75	металл	0	-	-	0	-	-	нет	-
3618	Усманский район	с. Поддубровка	Лесная	16	А	52.126215	39.525055	2	0,75	металл	0	-	-	0	-	-	нет	-
3619	Усманский район	с. Поддубровка	Лесная	41	-	52.129074	39.531181	2	0,75	металл	0	-	-	0	-	-	нет	-
3620	Усманский район	с. Поддубровка	Лесная	49	А	52.132322	39.538503	3	1,10	пластик	0	-	-	0	-	-	нет	-
3621	Усманский район	с. Поддубровка	Лесная	49	А	52.126827	39.539005	2	0,75	металл	0	-	-	0	-	-	нет	-
3622	Усманский район	с. Поддубровка	Лесная	62	-	52.133594	39.540075	1	0,75	металл	0	-	-	0	-	-	нет	-
3623	Усманский район	с. Поддубровка	Молодежная	9	-	52.082232	39.615037	1	0,75	металл	0	-	-	0	-	-	нет	-
3624	Усманский район	с. Поддубровка	Молодежная	13	-	52.082581	39.616915	2	0,75	металл	0	-	-	0	-	-	нет	-
3625	Усманский район	с. Поддубровка	Молодежная	19	-	52.082966	39.619219	2	0,75	металл	0	-	-	0	-	-	нет	-
3626	Усманский район	с. Поддубровка	Молодежная	2	2	52.123710	39.549544	2	1,10	пластик	0	-	-	0	-	-	нет	-
3627	Усманский район	с. Поддубровка	Молодежная	10	2	52.125765	39.554384	3	1,10	пластик	0	-	-	0	-	-	нет	-
3628	Усманский район	с. Поддубровка	Молодежная	26	-	52.083514	39.623656	1	0,75	металл	0	-	-	0	-	-	нет	-
3629	Усманский район	с. Поддубровка	Никольская	-	-	52.126411	39.547769	2	0,75	металл	0	-	-	0	-	-	нет	-
3630	Усманский район	с. Поддубровка	Никольская, (поворот на	4	-	52.126827	39.539005	2	1,10	пластик	0	-	-	0	-	-	нет	-

Приложение 2 к приказу управления экологии и природных ресурсов Липецкой области
Приложение А6. Реестр контейнерных площадок (по данным РО) Грязинская зона.

№ п/п	Данные о нахождении мест (площадок) накопления твердых коммунальных отходов							Контейнеры для несортированных отходов			Контейнеры для утилизируемых отходов (раздельный сбор)			Контейнеры для сбора крупногабаритных отходов			Точка бестарного сбора (да/нет)	Примечание
	Муниципальное образование	Населенный пункт	Улица	Дом	Корпус/ Строение	Широта	Долгота	Кол-во	Емкость (отдельного контейнера)	Материал контейнера	Кол-во	Емкость	Материал контейнера	Кол-во	Емкость	Материал контейнера		
3631	Усманский район	с. Поддубровка	Никольская, (Развлекательный	14	Б	52.127264	39.545969	9	0,75	металл	0	-	-	0	-	-	нет	-
3632	Усманский район	с. Поддубровка	Никольская, (поворот на	22	-	52.127182	39.543837	1	1,10	пластик	0	-	-	0	-	-	нет	-
3633	Усманский район	с. Поддубровка	Никольская	25	-	52.128544	39.550784	2	0,75	металл	0	-	-	0	-	-	нет	-
3634	Усманский район	с. Поддубровка	Никольская, клуб	26	-	52.128258	39.549247	2	0,75	металл	0	-	-	0	-	-	нет	-
3635	Усманский район	с. Поддубровка	Озерная	14	-	52.130585	39.545091	2	0,75	металл	0	-	-	0	-	-	нет	-
3636	Усманский район	с. Поддубровка	Озерная	16	-	52.130638	39.545824	1	0,75	металл	0	-	-	0	-	-	нет	-
3637	Усманский район	с. Поддубровка	Озерная, (Развлекательный	26	-	52.128480	39.548068	4	0,75	металл	0	-	-	0	-	-	нет	-
3638	Усманский район	с. Поддубровка	Озерная	37	-	52.130758	39.547741	1	0,75	металл	0	-	-	0	-	-	нет	-
3639	Усманский район	с. Поддубровка	Полевая	10	-	52.076404	39.588178	1	0,75	металл	0	-	-	0	-	-	нет	-
3640	Усманский район	с. Поддубровка	Полевая	19	-	52.079069	39.592833	1	0,75	металл	0	-	-	0	-	-	нет	-
3641	Усманский район	с. Поддубровка	Полевая	53	-	52.074113	39.584339	1	0,75	металл	0	-	-	0	-	-	нет	-
3642	Усманский район	с. Поддубровка	Полевая, (в поле рядом	63	-	52.073322	39.584179	1	0,75	металл	0	-	-	0	-	-	нет	-
3643	Усманский район	с. Поддубровка	Полевая, (в поле рядом	63	-	52.073322	39.584179	1	1,10	пластик	0	-	-	0	-	-	-	-
3644	Усманский район	с. Поддубровка	Центральная	-	-	52.132527	39.536423	3	0,75	металл	0	-	-	0	-	-	нет	-
3645	Усманский район	с. Поддубровка	Центральная	-	-	52.109606	39.566884	6	0,75	металл	0	-	-	0	-	-	нет	-
3646	Усманский район	с. Поддубровка	Центральная	1	Б	52.125154	39.547782	8	0,75	металл	0	-	-	0	-	-	нет	-
3647	Усманский район	с. Поддубровка	Центральная, (Кладбище)	10	-	52.121914	39.551235	3	1,10	пластик	0	-	-	0	-	-	нет	-
3648	Усманский район	с. Поддубровка	Центральная	13	-	52.126160	39.547073	1	0,75	металл	0	-	-	0	-	-	нет	-
3649	Усманский район	с. Поддубровка	Центральная, (возле банка)	14	А	52.126754	39.545783	2	0,75	металл	0	-	-	0	-	-	нет	-
3650	Усманский район	с. Поддубровка	Центральная, (возле банка)	14	А	52.126754	39.545783	1	1,10	пластик	0	-	-	0	-	-	-	-
3651	Усманский район	с. Поддубровка	Центральная, магазин	21	А	52.126866	39.546087	2	0,75	металл	0	-	-	0	-	-	нет	-
3652	Усманский район	с. Поддубровка	Центральная	35	-	52.129359	39.542233	1	1,10	пластик	0	-	-	0	-	-	нет	-
3653	Усманский район	с. Поддубровка	Центральная	48	-	52.131697	39.537699	2	0,75	металл	0	-	-	0	-	-	нет	-
3654	Усманский район	с. Поддубровка	Школьная	22	-	52.127325	39.553576	3	0,75	металл	0	-	-	0	-	-	нет	-
3655	Усманский район	с. Поддубровка	Школьная	30	-	52.126581	39.549799	1	1,10	пластик	0	-	-	0	-	-	нет	-
3656	Усманский район	с. Поддубровка	Школьная	31	-	52.126193	39.548573	2	0,75	металл	0	-	-	0	-	-	нет	-
3657	Усманский район	с.Демшино	Ольховая	9	-	52.116413	39.516821	1	1,10	пластик	0	-	-	0	-	-	нет	-
3658	Усманский район	с.Демшино	Ольховая	17	1	52.117512	39.516959	1	1,10	пластик	0	-	-	0	-	-	нет	-
3659	Усманский район	с.Демшино	Подгорная, (Лесничество)	-	-	52.118435	39.509936	2	1,10	пластик	0	-	-	0	-	-	нет	-
3660	Усманский район	с.Демшино	Полевая	5	-	52.112202	39.519768	1	1,10	пластик	0	-	-	0	-	-	нет	-
3661	Усманский район	с.Демшино	Полевая	15	-	52.112690	39.520573	1	0,75	металл	0	-	-	0	-	-	нет	-
3662	Усманский район	с.Демшино	Сосновая	2	-	52.120234	39.528941	1	0,75	металл	0	-	-	0	-	-	нет	-
3663	Усманский район	с.Демшино	Сосновая	26	-	52.116435	39.522192	1	1,10	пластик	0	-	-	0	-	-	нет	-
3664	Усманский район	с.Демшино	Сосновая, (рядом магазин)	51	-	52.115179	39.516120	3	1,10	пластик	0	-	-	0	-	-	нет	-
3665	Усманский район	с.Демшино	Сосновая, (ФАП, ферма кабаны)	64	-	52.113352	39.511544	1	1,10	пластик	0	-	-	0	-	-	нет	-
3666	Усманский район	с.Арзыбовка	-	25	А	52.094518	39.500188	1	0,75	металл	0	-	-	0	-	-	нет	-
3667	Усманский район	с.Арзыбовка	Развлекательный Центр	-	-	52.082399	39.497828	4	1,10	пластик	0	-	-	0	-	-	нет	-
3668	Усманский район	с.Арзыбовка	Пляж	-	-	52.082399	39.497828	6	1,10	пластик	0	-	-	0	-	-	нет	-
3669	Усманский район	с.Пригородка	Ветеранов	32	-	52.059153	39.708123	2	0,75	металл	0	-	-	0	-	-	нет	-
3670	Усманский район	с.Пригородка	1я Елецкая	62	-	52.048764	39.714357	2	1,10	пластик	0	-	-	0	-	-	нет	-
3671	Усманский район	с.Пригородка	1я Елецкая	86	-	52.049268	39.711914	2	1,10	пластик	0	-	-	0	-	-	нет	-
3672	Усманский район	с.Пригородка	1я Елецкая	100	-	52.049512	39.710324	1	0,75	металл	0	-	-	0	-	-	нет	-
3673	Усманский район	с.Пригородка	1я Елецкая	118	-	52.050021	39.708204	2	1,10	пластик	0	-	-	0	-	-	нет	-
3674	Усманский район	с.Пригородка	1я Елецкая	138	-	52.051146	39.705509	2	1,10	пластик	0	-	-	0	-	-	нет	-
3675	Усманский район	с.Пригородка	Лесная	2	-	52.334630	39.811285	2	1,10	пластик	0	-	-	0	-	-	нет	-
3676	Усманский район	с.Пригородка	Садовая	2	-	52.061551	39.706892	2	1,10	пластик	0	-	-	0	-	-	нет	-
3677	Усманский район	с.Пригородка	Садовая	16	-	52.059530	39.705491	2	1,10	пластик	0	-	-	0	-	-	нет	-
3678	Усманский район	с.Пригородка	Садовая	25	-	52.058688	39.702391	1	0,75	металл	0	-	-	0	-	-	нет	-
3679	Усманский район	с.Пригородка	Садовая	35	-	52.058195	39.701930	1	0,75	металл	0	-	-	0	-	-	нет	-
3680	Усманский район	с.Пригородка	Солнечная	4	-	52.055532	39.703281	2	1,10	пластик	0	-	-	0	-	-	нет	-
3681	Усманский район	с.Пригородка	Солнечная	15	-	52.056357	39.704745	2	1,10	пластик	0	-	-	0	-	-	нет	-
3682	Усманский район	с.Пригородка	Солнечная	29	-	52.058140	39.706048	2	1,10	пластик	0	-	-	0	-	-	нет	-
3683	Усманский район	с.Пригородка	Тенисная, (на въезде в Усмань)	1	-	52.051056	39.699239	1	1,10	пластик	0	-	-	0	-	-	нет	-
3684	Усманский район	с.Пригородка	Тенистая	2	-	52.046094	39.697559	1	1,10	пластик	0	-	-	0	-	-	нет	-
3685	Усманский район	с.Пригородка	Тенистая	5	-	52.046116	39.697235	1	0,75	металл	0	-	-	0	-	-	нет	-

Приложение 2 к приказу управления экологии и природных ресурсов Липецкой области
Приложение А6. Реестр контейнерных площадок (по данным РО) Грязинская зона.

№ п/п	Данные о нахождении мест (площадок) накопления твердых коммунальных отходов							Контейнеры для несортированных отходов			Контейнеры для утилизируемых отходов (раздельный сбор)			Контейнеры для сбора крупногабаритных отходов			Точка бестарного сбора (да/нет)	Примечание
	Муниципальное образование	Населенный пункт	Улица	Дом	Корпус/ Строение	Широта	Долгота	Кол-во	Емкость (отдельного контейнера)	Материал контейнера	Кол-во	Емкость	Материал контейнера	Кол-во	Емкость	Материал контейнера		
3686	Усманский район	с.Пригородка	Тяговая подстанция (ЭЧЭ 13)	-	-	52.051511	39.702983	1	0,75	металл	0	-	-	0	-	-	нет	-
3687	Усманский район	с.Пригородка	Урожайная, (контора)	1	-	52.066977	39.713207	2	1,10	пластик	0	-	-	0	-	-	нет	-
3688	Усманский район	с.Пригородка	Урожайная	-	-	52.067494	39.712049	2	0,75	металл	0	-	-	0	-	-	нет	-
3689	Усманский район	с.Пригородка	Шмидта	4	-	52.053438	39.717923	8	0,75	металл	0	-	-	0	-	-	нет	-
3690	Усманский район	с.Пригородка	Шолохова	8	-	52.052032	39.716836	2	1,10	пластик	0	-	-	0	-	-	нет	-
3691	Усманский район	с.Пригородка	Шолохова	11	Б	52.053034	39.712758	2	1,10	пластик	0	-	-	0	-	-	нет	-
3692	Усманский район	с.Пригородка	Шолохова	20	-	52.052680	39.714824	2	1,10	пластик	0	-	-	0	-	-	нет	-
3693	Усманский район	с.Пригородка	Шолохова	66	-	52.054723	39.708752	2	1,10	пластик	0	-	-	0	-	-	нет	-
3694	Усманский район	с.Пригородка	Энергетиков	1	-	52.061451	39.710054	1	1,10	пластик	0	-	-	0	-	-	нет	-
3695	Усманский район	с.Пригородка	Юбилейная	1	-	52.063660	39.711761	2	0,75	металл	0	-	-	0	-	-	нет	-
3696	Усманский район	с.Пригородка	Юбилейная	2	-	52.063373	39.711554	2	1,10	пластик	0	-	-	0	-	-	нет	-
3697	Усманский район	с.Пригородка	Юбилейная	6	-	52.063760	39.710611	4	1,10	пластик	0	-	-	0	-	-	нет	-
3698	Усманский район	с.Пригородка	Юбилейная	9	-	52.064452	39.708671	2	1,10	пластик	0	-	-	0	-	-	нет	-
3699	Усманский район	д.Бочиновка	Заречная	9	-	52.072856	39.754305	2	0,75	металл	0	-	-	0	-	-	нет	-
3700	Усманский район	д.Бочиновка	Заречная	17	-	52.074284	39.756012	2	0,75	металл	0	-	-	0	-	-	нет	-
3701	Усманский район	д.Бочиновка	Заречная	76	-	52.075856	39.759165	3	1,10	пластик	0	-	-	0	-	-	нет	-
3702	Усманский район	д.Бочиновка	Заречная	84	-	52.076526	39.760521	2	1,10	пластик	0	-	-	0	-	-	нет	-
3703	Усманский район	д.Бочиновка	Заречная	104	-	52.077672	39.763324	2	1,10	пластик	0	-	-	0	-	-	нет	-
3704	Усманский район	д.Бочиновка	Луговая	2	-	52.081269	39.758815	2	1,10	пластик	0	-	-	0	-	-	нет	-
3705	Усманский район	д.Бочиновка	Центральная	-	-	52.081925	39.753468	2	0,75	металл	0	-	-	0	-	-	нет	-
3706	Усманский район	д.Бочиновка	Центральная	-	-	52.084651	39.742158	1	0,75	металл	0	-	-	0	-	-	нет	-
3707	Усманский район	д.Бочиновка	Центральная	11	-	52.075851	39.752077	2	1,10	пластик	0	-	-	0	-	-	нет	-
3708	Усманский район	д.Бочиновка	Центральная	20	-	52.079648	39.756434	1	0,75	металл	0	-	-	0	-	-	нет	-
3709	Усманский район	д.Бочиновка	Центральная	41	-	52.079886	39.755554	2	1,10	пластик	0	-	-	0	-	-	нет	-
3710	Усманский район	д.Бочиновка	Центральная	53	Б	52.082177	39.751466	1	0,75	металл	0	-	-	0	-	-	нет	-
3711	Усманский район	д.Бочиновка	Центральная	57	-	52.082331	39.757821	2	1,10	пластик	0	-	-	0	-	-	нет	-
3712	Усманский район	д.Бочиновка	Центральная	73	-	52.084695	39.759291	2	0,75	металл	0	-	-	0	-	-	нет	-
3713	Усманский район	д.Бочиновка	Школьная	20	-	52.078546	39.759848	2	0,75	металл	0	-	-	0	-	-	нет	-
3714	Усманский район	д.Бочиновка	Школьная	24	А	52.078081	39.758967	1	0,75	металл	0	-	-	0	-	-	нет	-
3715	Усманский район	д.Бочиновка	Школьная	24	А	52.078081	39.758967	2	1,10	пластик	0	-	-	0	-	-	-	-
3716	Усманский район	с. Стрелецкие Хутора	район элеватора	-	-	52.098914	39.726393	3	0,75	металл	0	-	-	0	-	-	нет	-
3717	Усманский район	с. Стрелецкие Хутора	район въезда в село со стороны	-	-	52.084048	39.727396	1	0,75	металл	0	-	-	0	-	-	нет	-
3718	Усманский район	с. Стрелецкие Хутора	Железнодорожная	3	-	52.071018	39.717771	1	0,75	металл	0	-	-	0	-	-	нет	-
3719	Усманский район	с. Стрелецкие Хутора	Железнодорожная	17	-	52.072657	39.719037	4	1,10	пластик	0	-	-	0	-	-	нет	-
3720	Усманский район	с. Стрелецкие Хутора	Железнодорожная	33	-	52.074140	39.720600	4	1,10	пластик	0	-	-	0	-	-	нет	-
3721	Усманский район	с. Стрелецкие Хутора	Космодемьянской	1	-	52.074146	39.716127	2	1,10	пластик	0	-	-	0	-	-	нет	-
3722	Усманский район	с. Стрелецкие Хутора	Космодемьянской	39	-	52.080937	39.720448	2	0,75	металл	0	-	-	0	-	-	нет	-
3723	Усманский район	с. Стрелецкие Хутора	Космодемьянской	61	-	52.083173	39.721211	3	1,10	пластик	0	-	-	0	-	-	нет	-
3724	Усманский район	с. Стрелецкие Хутора	Телегина	1	-	52.083273	39.722433	3	0,75	металл	0	-	-	0	-	-	нет	-
3725	Усманский район	с. Стрелецкие Хутора	Телегина	45	-	52.086726	39.717205	2	0,75	металл	0	-	-	0	-	-	нет	-
3726	Усманский район	с. Стрелецкие Хутора	Телегина	66	-	52.089061	39.715058	2	0,75	металл	0	-	-	0	-	-	нет	-
3727	Усманский район	с. Стрелецкие Хутора	Телегина	75	-	52.089692	39.712722	3	0,75	металл	0	-	-	0	-	-	нет	-
3728	Усманский район	с. Стрелецкие Хутора	Телегина	109	-	52.091125	39.706623	2	0,75	металл	0	-	-	0	-	-	нет	-
3729	Усманский район	с. Стрелецкие Хутора	Телегина	123	-	52.091507	39.703595	2	0,75	металл	0	-	-	0	-	-	нет	-
3730	Усманский район	с. Стрелецкие Хутора	Телегина	159	-	52.092810	39.698139	1	0,75	металл	0	-	-	0	-	-	нет	-
3731	Усманский район	с. Стрелецкие Хутора	Телегина	160	А	52.092810	39.698139	1	0,75	металл	0	-	-	0	-	-	нет	-
3732	Усманский район	с. Стрелецкие Хутора	Телегина	165	-	52.093394	39.697082	2	0,75	металл	0	-	-	0	-	-	нет	-
3733	Усманский район	с. Стрелецкие Хутора	Телегина	201	-	52.094650	39.691719	2	0,75	металл	0	-	-	0	-	-	нет	-
3734	Усманский район	с. Стрелецкие Хутора	Телегина	211	-	52.094921	39.689977	2	0,75	металл	0	-	-	0	-	-	нет	-
3735	Усманский район	с. Стрелецкие Хутора	Телегина	225	-	52.095292	39.687129	1	0,75	металл	0	-	-	0	-	-	нет	-
3736	Усманский район	с. Медовка	Молодежная	9	-	52.082548	39.614330	2	0,75	металл	0	-	-	0	-	-	нет	-
3737	Усманский район	с. Медовка	Молодежная	13	-	52.082775	39.616468	1	0,75	металл	0	-	-	0	-	-	нет	-
3738	Усманский район	с. Медовка	Молодежная	15	-	52.082996	39.617393	1	0,75	металл	0	-	-	0	-	-	нет	-
3739	Усманский район	с. Медовка	Молодежная	17	-	52.082775	39.615192	1	0,75	металл	0	-	-	0	-	-	нет	-
3740	Усманский район	с. Медовка	Молодежная	19	-	52.082775	39.615192	2	0,75	металл	0	-	-	0	-	-	нет	-

Приложение 2 к приказу управления экологии и природных ресурсов Липецкой области
Приложение А6. Реестр контейнерных площадок (по данным РО) Грязинская зона.

№ п/п	Данные о нахождении мест (площадок) накопления твердых коммунальных отходов							Контейнеры для несортированных отходов			Контейнеры для утилизируемых отходов (раздельный сбор)			Контейнеры для сбора крупногабаритных отходов			Точка бестарного сбора (да/нет)	Примечание
	Муниципальное образование	Населенный пункт	Улица	Дом	Корпус/ Строение	Широта	Долгота	Кол-во	Емкость (отдельного контейнера)	Материал контейнера	Кол-во	Емкость	Материал контейнера	Кол-во	Емкость	Материал контейнера		
3741	Усманский район	с. Медовка	Полевая, в поле	-	-	52.071658	39.577757	1	0,75	металл	0	-	-	0	-	-	нет	-
3742	Усманский район	с. Медовка	Полевая	10	-	52.076471	39.587524	1	0,75	металл	0	-	-	0	-	-	нет	-
3743	Усманский район	с. Медовка	Полевая	19	-	52.078492	39.591322	1	0,75	металл	0	-	-	0	-	-	нет	-
3744	Усманский район	с. Медовка	Полевая	55	-	52.073781	39.584586	1	0,75	металл	0	-	-	0	-	-	нет	-
3745	Усманский район	с. Медовка	Полевая	81	-	52.070232	39.576888	1	0,75	металл	0	-	-	0	-	-	-	-
3746	Усманский район	с. ПесковаткаБоярская	Набережная	5	-	52.007432	39.721768	1	1,10	пластик	0	-	-	0	-	-	-	-
3747	Усманский район	с. ПесковаткаБоярская	Набережная	27	-	52.004505	39.718840	1	1,10	пластик	0	-	-	0	-	-	-	-
3748	Усманский район	с. ПесковаткаБоярская	Набережная	77	-	51.998655	39.715165	2	1,10	пластик	0	-	-	0	-	-	-	-
3749	Усманский район	с.Куриловка	Б.Котова	1	-	52.190366	39.805355	2	1,10	пластик	0	-	-	0	-	-	нет	-
3750	Усманский район	с.Куриловка	Б.Котова, (д.сад)	19	-	52.193982	39.806263	2	1,10	пластик	0	-	-	0	-	-	нет	-
3751	Усманский район	с.Куриловка	Б.Котова	20	-	52.195131	39.807029	1	1,10	пластик	0	-	-	0	-	-	нет	-
3752	Усманский район	с.Куриловка	Б.Котова	21	-	52.194385	39.805311	1	0,75	металл	0	-	-	0	-	-	нет	-
3753	Усманский район	с.Куриловка	Б.Котова	49	-	52.201140	39.807564	1	1,10	пластик	0	-	-	0	-	-	нет	-
3754	Усманский район	с.Куриловка	Б.Котова	71	-	52.204841	39.808187	1	1,10	пластик	0	-	-	0	-	-	нет	-
3755	Усманский район	с.Куриловка	Б.Котова	78	-	52.204751	39.808350	2	1,10	пластик	0	-	-	0	-	-	нет	-
3756	Усманский район	с.Куриловка	Черемушки	2	-	52.195984	39.809897	2	1,10	пластик	0	-	-	0	-	-	нет	-
3757	Усманский район	с.Куриловка	Б.Котова	112	-	52.211033	39.809045	1	1,10	пластик	0	-	-	0	-	-	нет	-
3758	Усманский район	д.Красный Кудояр	Садовая	7	-	52.175224	39.799564	1	0,75	металл	0	-	-	0	-	-	нет	-
3759	Усманский район	д.Красный Кудояр	Садовая	18	-	52.177893	39.800485	1	0,75	металл	0	-	-	0	-	-	нет	-
3760	Усманский район	д.Красный Кудояр	Садовая	32	-	52.181222	39.801572	1	1,10	пластик	0	-	-	0	-	-	нет	-
3761	Усманский район	д.Красный Кудояр	Садовая	42	-	52.183884	39.802466	1	0,75	металл	0	-	-	0	-	-	нет	-
3762	Усманский район	с. Красное	Корневой	1	-	52.097745	39.771754	2	1,10	пластик	0	-	-	0	-	-	нет	-
3763	Усманский район	с. Красное	Корневой	38	-	52.104098	39.775799	3	1,10	пластик	0	-	-	0	-	-	нет	-
3764	Усманский район	с. Красное	Корневой	58	-	52.107755	39.778538	2	0,75	металл	0	-	-	0	-	-	нет	-
3765	Усманский район	с. Красное	Корневой	122	-	52.118695	39.781464	1	1,10	пластик	0	-	-	0	-	-	нет	-
3766	Усманский район	с. Красное	Корневой	123	-	52.125444	39.785271	1	1,10	пластик	0	-	-	0	-	-	нет	-
3767	Усманский район	с. Красное	60 лет Победы	4	-	52.090986	39.763107	2	0,75	металл	0	-	-	0	-	-	нет	-
3768	Усманский район	с. Красное	60 лет Победы	25	-	52.095704	39.766830	2	1,10	пластик	0	-	-	0	-	-	нет	-
3769	Усманский район	с. Красное	60 лет Победы	51	-	52.104320	39.773344	1	1,10	пластик	0	-	-	0	-	-	нет	-
3770	Усманский район	с. Красное	60 лет Победы	53	-	52.101999	39.771142	2	1,10	пластик	0	-	-	0	-	-	нет	-
3771	Усманский район	с. Красное	60 лет Победы	104	-	52.120628	39.367768	1	0,75	металл	0	-	-	0	-	-	нет	-
3772	Усманский район	с. Сторожевое	Большак	1	-	52.088254	39.788639	2	1,10	пластик	0	-	-	0	-	-	нет	-
3773	Усманский район	с. Сторожевое	Большак	11	-	52.088254	39.788639	1	1,10	пластик	0	-	-	0	-	-	нет	-
3774	Усманский район	с. Сторожевое	Большак	35	-	52.089803	39.794846	1	1,10	пластик	0	-	-	0	-	-	нет	-
3775	Усманский район	с. Сторожевое	Большак	42	-	52.091428	39.800428	1	0,75	металл	0	-	-	0	-	-	нет	-
3776	Усманский район	с. Сторожевое	Ларина	8	-	52.086295	39.788827	2	1,10	пластик	0	-	-	0	-	-	нет	-
3777	Усманский район	с. Сторожевое	Ларина	12	-	52.086870	39.790354	1	0,75	металл	0	-	-	0	-	-	нет	-
3778	Усманский район	с. Сторожевое	Ларина	23	-	52.087302	39.782602	1	0,75	металл	0	-	-	0	-	-	нет	-
3779	Усманский район	с. Сторожевое	Ларина	47	-	52.084585	39.792924	1	0,75	металл	0	-	-	0	-	-	нет	-
3780	Усманский район	с. Сторожевое	Прибрежная	1	-	52.084385	39.779539	3	1,10	пластик	0	-	-	0	-	-	нет	-
3781	Усманский район	с. Сторожевое	Прибрежная, пляж	34	-	52.082703	39.787803	2	0,75	металл	0	-	-	0	-	-	нет	-
3782	Усманский район	с. Сторожевое	Свиноводческий комплекс,	1	-	52.042741	39.773812	1	0,75	металл	0	-	-	0	-	-	нет	-
3783	Усманский район	с. Сторожевое	Центральная	10	-	52.081790	39.771607	2	1,10	пластик	0	-	-	0	-	-	нет	-
3784	Усманский район	с. Сторожевое	Центральная	20	-	52.084064	39.776646	2	1,10	пластик	0	-	-	0	-	-	нет	-
3785	Усманский район	с. Сторожевое	Центральная	26	-	52.084701	39.777787	2	0,75	металл	0	-	-	0	-	-	нет	-
3786	Усманский район	с. Сторожевое	Центральная	29	-	52.086566	39.780509	2	1,10	пластик	0	-	-	0	-	-	нет	-
3787	Усманский район	с. Сторожевое	Центральная	46	-	52.094546	39.785155	4	0,75	металл	0	-	-	0	-	-	нет	-
3788	Усманский район	с. Сторожевое	Центральная	49	-	52.084468	39.777347	1	0,75	металл	0	-	-	0	-	-	нет	-
3789	Усманский район	с. Сторожевое	Центральная	53	-	52.091009	39.784659	2	0,75	металл	0	-	-	0	-	-	нет	-
3790	Усманский район	с. Сторожевое	Центральная	61	-	52.092592	39.785845	2	1,10	пластик	0	-	-	0	-	-	нет	-
3791	Усманский район	с. Сторожевое	Центральная	68	-	52.097499	39.786132	2	0,75	металл	0	-	-	0	-	-	нет	-
3792	Усманский район	с. Сторожевое	Центральная	76	-	52.098578	39.786195	1	0,75	металл	0	-	-	0	-	-	нет	-
3793	Усманский район	с. Сторожевое	Центральная	111	-	52.102672	39.788243	2	0,75	металл	0	-	-	0	-	-	нет	-
3794	Усманский район	с. Сторожевое	Центральная	135	-	52.107114	39.792591	2	0,75	металл	0	-	-	0	-	-	нет	-
3795	Усманский район	с. Сторожевое	Центральная	142	-	52.106428	39.789851	1	0,75	металл	0	-	-	0	-	-	нет	-

Приложение 2 к приказу управления экологии и природных ресурсов Липецкой области
Приложение А6. Реестр контейнерных площадок (по данным РО) Грязинская зона.

№ п/п	Данные о нахождении мест (площадок) накопления твердых коммунальных отходов							Контейнеры для несортированных отходов			Контейнеры для утилизируемых отходов (раздельный сбор)			Контейнеры для сбора крупногабаритных отходов			Точка бестарного сбора (да/нет)	Примечание
	Муниципальное образование	Населенный пункт	Улица	Дом	Корпус/ Строение	Широта	Долгота	Кол-во	Емкость (отдельного контейнера)	Материал контейнера	Кол-во	Емкость	Материал контейнера	Кол-во	Емкость	Материал контейнера		
3796	Усманский район	с. Сторожевое	Центральная	147	-	52.109371	39.794613	1	0,75	металл	0	-	-	0	-	-	нет	-
3797	Усманский район	с. Сторожевое	Чапаева	18	-	52.083965	39.771634	2	0,75	металл	0	-	-	0	-	-	нет	-
3798	Усманский район	с. Сторожевое	Чапаева	62	-	52.079033	39.773197	1	0,75	металл	0	-	-	0	-	-	нет	-
3799	Усманский район	с. Сторожевое	Школьная	20	-	52.086959	39.774284	2	0,75	металл	0	-	-	0	-	-	нет	-
3800	Усманский район	с. Сторожевое	Школьная	37	-	52.088912	39.777059	3	0,75	металл	0	-	-	0	-	-	нет	-
3801	Усманский район	с. Сторожевое	Школьная	47	-	52.088829	39.777868	1	0,75	металл	0	-	-	0	-	-	нет	-
3802	Усманский район	с. Сторожевое	Школьная	85	-	52.090738	39.780841	2	0,75	металл	0	-	-	0	-	-	нет	-
3803	Усманский район	пос.совхза Ударник	Молодежная	1	-	52.109924	52.109924	3	1,10	пластик	0	-	-	0	-	-	нет	-
3804	Усманский район	пос.совхза Ударник	Молодежная	12	-	52.112515	39.735380	2	1,10	пластик	0	-	-	0	-	-	нет	-
3805	Усманский район	пос.совхза Ударник	Молодежная	15	-	52.107894	39.740974	1	0,75	металл	0	-	-	0	-	-	нет	-
3806	Усманский район	пос.совхза Ударник	Молодежная	23	-	52.106359	39.741516	2	1,10	пластик	0	-	-	0	-	-	нет	-
3807	Усманский район	пос.совхза Ударник	Молодежная	30	-	52.108129	39.740953	4	1,10	пластик	0	-	-	0	-	-	нет	-
3808	Усманский район	пос.совхза Ударник	поворот на Красное кладбище60	39	-	52.099840	39.766399	2	0,75	металл	0	-	-	0	-	-	нет	-
3809	Усманский район	пос.совхза Ударник	Постройка	8	-	52.110136	39.740978	2	1,10	пластик	0	-	-	0	-	-	нет	-
3810	Усманский район	пос.совхза Ударник	Постройка	11	-	52.109347	39.743126	2	1,10	пластик	0	-	-	0	-	-	нет	-
3811	Усманский район	пос.совхза Ударник	Целинная	7	-	52.103079	39.735055	2	1,10	пластик	0	-	-	0	-	-	нет	-
3812	Усманский район	пос.совхза Ударник	Целинная	13	-	52.101987	39.733275	2	1,10	пластик	0	-	-	0	-	-	нет	-
3813	Усманский район	пос. совхоз "Ударник"	за "Ударником", отделение ОАО	-	-	52.118084	39.718427	1	0,75	металл	0	-	-	0	-	-	нет	-
3814	Усманский район	д. Терновка	Заречная	5	-	52.051048	39.753570	1	0,75	металл	0	-	-	0	-	-	нет	-
3815	Усманский район	д. Терновка	Заречная	25	-	52.053155	39.754607	1	1,10	пластик	0	-	-	0	-	-	нет	-
3816	Усманский район	д. Терновка	Заречная	27	-	52.057426	39.756695	2	1,10	пластик	0	-	-	0	-	-	нет	-
3817	Усманский район	д. Терновка	Заречная	29	-	52.057136	39.759302	1	1,10	пластик	0	-	-	0	-	-	нет	-
3818	Усманский район	д. Терновка	Заречная	77	-	52.061308	39.764036	1	1,10	пластик	0	-	-	0	-	-	нет	-
3819	Усманский район	д. Терновка	Заречная	84	-	52.077539	39.777423	2	0,75	металл	0	-	-	0	-	-	-	-
3820	Усманский район	д. Терновка	Заречная	123	-	52.065702	39.766395	2	1,10	пластик	0	-	-	0	-	-	-	-
3821	Усманский район	д. Терновка	Заречная	132	-	52.082598	39.778209	2	1,10	пластик	0	-	-	0	-	-	-	-
3822	Усманский район	д. Терновка	Заречная	136	-	52.080535	39.780398	2	0,75	металл	0	-	-	0	-	-	-	-
3823	Усманский район	д. Терновка	Заречная	143	-	52.070240	39.768931	2	1,10	пластик	0	-	-	0	-	-	-	-
3824	Усманский район	д. Терновка	Заречная	181	-	52.073213	39.773944	2	1,10	пластик	0	-	-	0	-	-	-	-
3825	Усманский район	д. Терновка	Заречная	201	-	52.075161	39.774412	2	1,10	пластик	0	-	-	0	-	-	-	-
3826	Усманский район	д. Терновка	Заречная	235	-	52.078429	39.774930	2	1,10	пластик	0	-	-	0	-	-	нет	-
3827	Усманский район	д. Терновка	Чапаева	62	-	52.081253	39.771292	1	1,10	пластик	0	-	-	0	-	-	нет	-
3828	Усманский район	с.Никольское	на юг от с. Никольское (ООО	-	-	52.125688	39.696439	3	0,75	металл	0	-	-	0	-	-	нет	-
3829	Усманский район	с.	Майская	13	-	52.177467	39.916765	1	0,75	металл	0	-	-	0	-	-	нет	-
3830	Усманский район	с.	Майская	30	-	52.180355	39.920368	1	0,75	металл	0	-	-	0	-	-	нет	-
3831	Усманский район	с.	Майская	44	-	52.183409	39.922964	1	0,75	металл	0	-	-	0	-	-	нет	-
3832	Усманский район	с.	Майская	50	-	52.185463	39.923997	1	0,75	металл	0	-	-	0	-	-	нет	-
3833	Усманский район	с.	Майская	60	-	52.188854	39.926370	1	0,75	металл	0	-	-	0	-	-	нет	-
3834	Усманский район	с.	Майская или 71	70	-	52.192861	39.928911	1	0,75	металл	0	-	-	0	-	-	нет	-
3835	Усманский район	с.	Речная	3	-	52.131700	39.892951	1	0,75	металл	0	-	-	0	-	-	нет	-
3836	Усманский район	с.	Речная	10	-	52.136824	39.892062	1	0,75	металл	0	-	-	0	-	-	нет	-
3837	Усманский район	с.	Речная	20	-	52.139792	39.890741	1	0,75	металл	0	-	-	0	-	-	нет	-
3838	Усманский район	с.	Речная	28	-	52.145684	39.889960	1	0,75	металл	0	-	-	0	-	-	нет	-
3839	Усманский район	с.	Речная	32	-	52.147005	39.889753	2	0,75	металл	0	-	-	0	-	-	нет	-
3840	Усманский район	с.	Речная	65	-	52.157415	39.885881	3	0,75	металл	0	-	-	0	-	-	нет	-
3841	Усманский район	с.	Речная	87	-	52.164354	39.891002	2	0,75	металл	0	-	-	0	-	-	нет	-
3842	Усманский район	с.	Речная	91	-	52.165470	39.893050	1	0,75	металл	0	-	-	0	-	-	нет	-
3843	Усманский район	с.	Речная	104	-	52.168514	39.899167	2	0,75	металл	0	-	-	0	-	-	нет	-
3844	Усманский район	с.	Речная	113	-	52.169348	39.900847	1	0,75	металл	0	-	-	0	-	-	нет	-
3845	Усманский район	с.	Речная	121	-	52.172231	39.906749	1	0,75	металл	0	-	-	0	-	-	нет	-
3846	Усманский район	с.	Центральная	5	-	52.149420	39.883124	2	0,75	металл	0	-	-	0	-	-	нет	-
3847	Усманский район	с.	Центральная	5	-	52.149420	39.883124	2	1,10	пластик	0	-	-	0	-	-	-	-
3848	Усманский район	с.	Центральная, (ДК)	15	-	52.152365	39.883492	2	1,10	пластик	0	-	-	0	-	-	нет	-
3849	Усманский район	с.	Центральная, (Пожарная	20	-	52.153713	39.882306	3	1,10	пластик	0	-	-	0	-	-	нет	-
3850	Усманский район	с.	Центральная	44	-	52.099293	39.52663	1	0,75	металл	0	-	-	0	-	-	нет	-

Приложение 2 к приказу управления экологии и природных ресурсов Липецкой области
Приложение А6. Реестр контейнерных площадок (по данным РО) Грязинская зона.

№ п/п	Данные о нахождении мест (площадок) накопления твердых коммунальных отходов							Контейнеры для несортированных отходов			Контейнеры для утилизируемых отходов (раздельный сбор)			Контейнеры для сбора крупногабаритных отходов			Точка бестарного сбора (да/нет)	Примечание
	Муниципальное образование	Населенный пункт	Улица	Дом	Корпус/ Строение	Широта	Долгота	Кол-во	Емкость (отдельного контейнера)	Материал контейнера	Кол-во	Емкость	Материал контейнера	Кол-во	Емкость	Материал контейнера		
3851	Усманский район	с.	Центральная	66	-	52.155586	39.885001	2	0,75	металл	0	-	-	0	-	-	нет	-
3852	Усманский район	с.	Центральная	67	-	52.154365	39.884965	1	0,75	металл	0	-	-	0	-	-	нет	-
3853	Усманский район	с.	Центральная	70	-	52.156614	39.883654	1	0,75	металл	0	-	-	0	-	-	нет	-
3854	Усманский район	с.	Центральная	70	-	52.156614	39.883654	3	1,10	пластик	0	-	-	0	-	-	нет	-
3855	Усманский район	с.	Центральная, сельсовет	72	-	52.151680	39.886429	1	1,10	пластик	0	-	-	0	-	-	нет	-
3856	Усманский район	с.	Центральная	76	-	52.151929	39.885595	1	0,75	металл	0	-	-	0	-	-	нет	-
3857	Усманский район	д. Федоровка	Барская	23	-	52.123810	39.901368	1	0,75	металл	0	-	-	0	-	-	нет	-
3858	Усманский район	д. Федоровка	Барская	36	-	52.130505	39.902842	1	0,75	металл	0	-	-	0	-	-	нет	-
3859	Усманский район	д. Федоровка	Барская	57	-	52.130804	39.902779	2	0,75	металл	0	-	-	0	-	-	нет	-
3860	Усманский район	д. Федоровка	Барская	67	-	52.121548	39.901530	2	0,75	металл	0	-	-	0	-	-	нет	-
3861	Усманский район	д. Федоровка	Барская	10	2	52.135481	39.901643	3	0,75	металл	0	-	-	0	-	-	нет	-
3862	Усманский район	с. Шаршки	Переверткина,остановка	15	-	52.029997	39.621685	1	0,75	металл	0	-	-	0	-	-	нет	-
3863	Усманский район	с. Шаршки	аэродром Сапсан ДОСААФ	-	-	52.027231	39.673112	3	0,75	металл	0	-	-	0	-	-	нет	-
3864	Усманский район	с. Студенки	Комсомольская	10	-	52.045546	39.733491	1	0,75	металл	0	-	-	0	-	-	нет	-
3865	Усманский район	с. Студенки	Комсомольская	36	-	52.008291	39.60302	1	0,75	металл	0	-	-	0	-	-	нет	-
3866	Усманский район	с. Студенки	Комсомольская	55	-	52.01016	39.591845	1	1,10	пластик	0	-	-	0	-	-	нет	-
3867	Усманский район	с. Студенки	Комсомольская	72	-	52.009988	39.597908	1	0,75	металл	0	-	-	0	-	-	нет	-
3868	Усманский район	с. Студенки	Комсомольская	112	-	52.012754	39.584577	1	0,75	металл	0	-	-	0	-	-	нет	-
3869	Усманский район	с. Студенки	Первомайская	22	-	52.012715	39.61327	1	0,75	металл	0	-	-	0	-	-	нет	-
3870	Усманский район	с. Студенки	Первомайская	42	-	52.013325	39.609092	1	0,75	металл	0	-	-	0	-	-	нет	-
3871	Усманский район	с. Студенки	Первомайская	52	-	52.014167	39.607601	1	0,75	металл	0	-	-	0	-	-	нет	-
3872	Усманский район	с. Студенки	Первомайская	53	-	52.013142	39.607296	1	0,75	металл	0	-	-	0	-	-	нет	-
3873	Усманский район	с. Студенки	Первомайская	53	-	52.013142	39.607296	1	1,10	пластик	0	-	-	0	-	-	-	-
3874	Усманский район	с. Студенки	Первомайская	69	-	52.013685	39.604412	4	0,75	металл	0	-	-	0	-	-	нет	-
3875	Усманский район	с. Студенки	Первомайская	75	-	52.013896	39.602975	1	0,75	металл	0	-	-	0	-	-	нет	-
3876	Усманский район	с. Студенки	Первомайская	76	-	52.015414	39.602912	1	0,75	металл	0	-	-	0	-	-	нет	-
3877	Усманский район	с. Студенки	Первомайская	87	-	52.014483	39.601053	1	0,75	металл	0	-	-	0	-	-	нет	-
3878	Усманский район	с. Студенки	Первомайская	98	-	52.016202	39.595761	1	1,10	пластик	0	-	-	0	-	-	нет	-
3879	Усманский район	с. Студенки	Первомайская, кладбище	-	-	52.014604	39.610104	1	0,75	металл	0	-	-	0	-	-	нет	-
3880	Усманский район	с. Студенки	Советская	17	-	52.009189	39.614087	1	0,75	металл	0	-	-	0	-	-	нет	-
3881	Усманский район	с. Студенки	Советская	29	-	52.010387	39.611832	1	0,75	металл	0	-	-	0	-	-	нет	-
3882	Усманский район	с. Студенки	Советская, (напротив магазина	48	-	52.013181	39.601618	1	0,75	металл	0	-	-	0	-	-	нет	-
3883	Усманский район	с. Студенки	Советская, (напротив магазина	48	-	52.013181	39.601618	2	1,10	пластик	0	-	-	0	-	-	-	-
3884	Усманский район	с. Студенки	Советская	55	-	52.011523	39.60726	1	0,75	металл	0	-	-	0	-	-	нет	-
3885	Усманский район	с. Студенки	Советская	77	-	52.012316	39.603164	1	0,75	металл	0	-	-	0	-	-	нет	-
3886	Усманский район	с. Студенки	Советская	89	-	52.012765	39.601026	1	0,75	металл	0	-	-	0	-	-	нет	-
3887	Усманский район	с. Студенки	Советская	100	-	52.018895	39.58111	1	0,75	металл	0	-	-	0	-	-	нет	-
3888	Усманский район	с. Студенки	Советская	139	-	52.015143	39.5872	1	0,75	металл	0	-	-	0	-	-	нет	-
3889	Усманский район	с. Студенки	Советская	169	-	52.017438	39.580499	1	0,75	металл	0	-	-	0	-	-	нет	-
3890	Усманский район	с. Студенки	пер. Школьный, (остановка)	-	-	52.015767	39.605768	2	1,10	пластик	0	-	-	0	-	-	нет	-
3891	Усманский район	с. Студенки	пер. Школьный	8	-	52.016198	39.603934	1	0,75	металл	0	-	-	0	-	-	нет	-
3892	Усманский район	с. Беляево	пер. Ветеранов	2	-	51.981946	39.514796	1	0,75	металл	0	-	-	0	-	-	нет	-
3893	Усманский район	с. Беляево	Колхозная	3	-	51.979006	39.510538	1	0,75	металл	0	-	-	0	-	-	нет	-
3894	Усманский район	с. Беляево	Лесная	1	-	51.982156	39.524489	1	0,75	металл	0	-	-	0	-	-	нет	-
3895	Усманский район	с. Беляево	Мира	5	-	51.989456	39.527292	1	0,75	металл	0	-	-	0	-	-	нет	-
3896	Усманский район	с. Беляево	Молодежная	11	-	51.991336	39.522531	1	0,75	металл	0	-	-	0	-	-	нет	-
3897	Усманский район	с. Беляево	Свободная	17	-	51.990409	39.534523	2	1,10	пластик	0	-	-	0	-	-	нет	-
3898	Усманский район	с. Беляево	Свободная	24	-	51.987753	39.5274	1	1,10	пластик	0	-	-	0	-	-	нет	-
3899	Усманский район	с. Беляево	Свободная	44	-	51.984175	39.521623	1	0,75	металл	0	-	-	0	-	-	нет	-
3900	Усманский район	с. Беляево	Свободная, (возле остановки)	71	-	51.983554	39.521552	1	0,75	металл	0	-	-	0	-	-	нет	-
3901	Усманский район	с. Беляево	Свободная	92	-	51.979333	39.515281	2	1,10	пластик	0	-	-	0	-	-	-	-
3902	Усманский район	с. Никольские выселки	Кладбище	-	-	51.953193	39.782985	2	1,10	пластик	0	-	-	0	-	-	нет	-
3903	Усманский район	с. Никольские выселки	Подлесная	10	-	51.956976	39.778116	1	1,10	пластик	0	-	-	0	-	-	нет	-
3904	Усманский район	с. Никольские выселки	Центральная	9	-	51.957341	39.784000	2	1,10	пластик	0	-	-	0	-	-	нет	-
3905	Усманский район	с. Никольские выселки	Центральная	17	-	51.955610	39.783618	2	1,10	пластик	0	-	-	0	-	-	нет	-

Приложение 2 к приказу управления экологии и природных ресурсов Липецкой области
Приложение А6. Реестр контейнерных площадок (по данным РО) Грязинская зона.

№ п/п	Данные о нахождении мест (площадок) накопления твердых коммунальных отходов							Контейнеры для несортированных отходов			Контейнеры для утилизируемых отходов (раздельный сбор)			Контейнеры для сбора крупногабаритных отходов			Точка бестарного сбора (да/нет)	Примечание
	Муниципальное образование	Населенный пункт	Улица	Дом	Корпус/ Строение	Широта	Долгота	Кол-во	Емкость (отдельного контейнера)	Материал контейнера	Кол-во	Емкость	Материал контейнера	Кол-во	Емкость	Материал контейнера		
3906	Усманский район	с. Никольские выселки	Центральная	35	-	51.953470	39.783770	1	0,75	металл	0	-	-	0	-	-	нет	-
3907	Усманский район	с. Никольские выселки	Центральная, (Администрация)	60	-	51.952052	39.779058	2	0,75	металл	0	-	-	0	-	-	нет	-
3908	Усманский район	с. Никольские выселки	Центральная	65	-	51.949104	39.781885	2	1,10	пластик	0	-	-	0	-	-	нет	-
3909	Усманский район	с. Никольские выселки	Центральная	91	-	51.945816	39.781136	2	1,10	пластик	0	-	-	0	-	-	нет	-
3910	Усманский район	с. Никольские выселки	Центральная	105	-	51.942562	39.780582	1	1,10	пластик	0	-	-	0	-	-	нет	-
3911	Усманский район	д. Евсюковка	Луговая	36	-	51.934832	39.860837	2	0,75	металл	0	-	-	0	-	-	нет	-
3912	Усманский район	д. Евсюковка	Центральная	48	-	51.953193	39.782985	2	1,10	пластик	1	0.9	металл	0	-	-	нет	-
3913	Усманский район	д. Евсюковка	Центральная, ФАП	-	-	51.953594	39.783929	2	1,10	пластик	1	0.9	металл	0	-	-	нет	-
3914	Усманский район	г. Усмань	Басова	1	Б	52.050322	39.725885	1	0,75	металл	0	-	-	0	-	-	нет	-
3915	Усманский район	г. Усмань	Басова	5	-	52.050675	39.728829	3	0,75	металл	0	-	-	0	-	-	нет	-
3916	Усманский район	г. Усмань	Басова	8	А	52.049866	39.732548	2	1,10	пластик	1	0.9	металл	0	-	-	нет	-
3917	Усманский район	г. Усмань	Басова	19	-	52.050010	39.734740	2	1,10	пластик	1	0.9	металл	0	-	-	нет	-
3918	Усманский район	г. Усмань	Басова	29	-	52.049661	39.737444	1	1,10	пластик	1	0.9	металл	0	-	-	нет	-
3919	Усманский район	г. Усмань	Басова	31	А	52.049661	39.739267	1	0,75	металл	0	-	-	0	-	-	нет	-
3920	Усманский район	г. Усмань	Березовая	9	-	52.062343	39.745645	2	1,10	пластик	0	-	-	0	-	-	нет	-
3921	Усманский район	г. Усмань	Вельяминова	2	-	52.043441	39.725155	3	1,10	пластик	0	-	-	0	-	-	нет	-
3922	Усманский район	г. Усмань	Вельяминова	5	А	52.045695	39.727850	1	0,75	металл	0	-	-	0	-	-	нет	-
3923	Усманский район	г. Усмань	Вельяминова	7	-	52.044399	39.727239	1	0,75	металл	0	-	-	0	-	-	нет	-
3924	Усманский район	г. Усмань	Вельяминова	11	-	52.044449	39.727589	3	0,75	металл	0	-	-	0	-	-	нет	-
3925	Усманский район	г. Усмань	Вельяминова	28	-	52.043746	39.728029	2	0,75	металл	0	-	-	0	-	-	нет	-
3926	Усманский район	г. Усмань	Вельяминова	28	А	52.043746	39.728029	1	0,75	металл	0	-	-	0	-	-	нет	-
3927	Усманский район	г. Усмань	Вельяминова	29	-	52.044067	39.731299	2	0,75	металл	0	-	-	0	-	-	нет	-
3928	Усманский район	г. Усмань	Вельяминова	30	-	52.043668	39.728829	3	0,75	металл	0	-	-	0	-	-	нет	-
3929	Усманский район	г. Усмань	Вельяминова	31	-	52.044061	39.731766	1	0,75	металл	0	-	-	0	-	-	нет	-
3930	Усманский район	г. Усмань	Вельяминова	32	-	52.043701	39.729179	1	0,75	металл	0	-	-	0	-	-	нет	-
3931	Усманский район	г. Усмань	Вельяминова	33	-	52.043945	39.732575	1	0,75	металл	0	-	-	0	-	-	нет	-
3932	Усманский район	г. Усмань	Вельяминова	36	-	52.043452	39.729646	1	0,75	металл	0	-	-	0	-	-	нет	-
3933	Усманский район	г. Усмань	Вельяминова	40	-	52.043503	39.731444	1	0,75	металл	0	-	-	0	-	-	нет	-
3934	Усманский район	г. Усмань	Вельяминова	44	-	52.043408	39.731703	1	0,75	металл	0	-	-	0	-	-	нет	-
3935	Усманский район	г. Усмань	Вельяминова	46	-	52.043685	39.732898	1	0,75	металл	0	-	-	0	-	-	нет	-
3936	Усманский район	г. Усмань	Вельяминова	46	-	52.043685	39.732898	1	0,75	металл	0	-	-	0	-	-	нет	-
3937	Усманский район	г. Усмань	Вельяминова	46	-	52.043275	39.732054	1	0,75	металл	0	-	-	0	-	-	нет	-
3938	Усманский район	г. Усмань	Вельяминова	47	-	52.043796	39.734677	1	0,75	металл	0	-	-	0	-	-	нет	-
3939	Усманский район	г. Усмань	Вельяминова	60	-	52.042854	39.738665	2	0,75	металл	0	-	-	0	-	-	нет	-
3940	Усманский район	г. Усмань	Вельяминова	64	-	52.042671	39.740435	2	1,10	пластик	0	-	-	0	-	-	нет	-
3941	Усманский район	г. Усмань	Весенняя	1	-	52.075480	39.727544	2	1,10	пластик	0	-	-	0	-	-	нет	-
3942	Усманский район	г. Усмань	Воздвиженская	1	-	52.060951	39.735318	2	0,75	металл	0	-	-	0	-	-	нет	-
3943	Усманский район	г. Усмань	Воздвиженская	34	-	52.062974	39.737560	2	1,10	пластик	1	0.9	металл	0	-	-	нет	-
3944	Усманский район	г. Усмань	Гагарина	1	-	52.028017	39.720016	2	1,10	пластик	0	-	-	0	-	-	нет	-
3945	Усманский район	г. Усмань	Гоголя	2	В	52.062642	39.715480	2	1,10	пластик	0	-	-	0	-	-	нет	-
3946	Усманский район	г. Усмань	Гоголя	25	-	52.061340	39.719792	3	1,10	пластик	0	-	-	0	-	-	нет	-
3947	Усманский район	г. Усмань	Горького	10	-	52.037093	39.728236	2	1,10	пластик	0	-	-	0	-	-	нет	-
3948	Усманский район	г. Усмань	Горького	32	-	52.035719	39.734668	1	1,10	пластик	0	-	-	0	-	-	нет	-
3949	Усманский район	г. Усмань	Грибоедова	1	А	52.056506	39.741450	2	1,10	пластик	0	-	-	0	-	-	нет	-
3950	Усманский район	г. Усмань	Грибоедова	8	-	52.055709	39.740309	2	1,10	пластик	0	-	-	0	-	-	нет	-
3951	Усманский район	г. Усмань	пер. Дальний	10	-	52.054402	39.732359	2	1,10	пластик	0	-	-	0	-	-	нет	-
3952	Усманский район	г. Усмань	Добролюбова	2	-	52.032876	39.720627	2	1,10	пластик	0	-	-	0	-	-	нет	-
3953	Усманский район	г. Усмань	Добролюбова	27	-	52.035320	39.714303	2	1,10	пластик	0	-	-	0	-	-	нет	-
3954	Усманский район	г. Усмань	Достоевского	2	А	52.052569	39.726933	3	1,10	пластик	1	0.9	металл	0	-	-	нет	-
3955	Усманский район	г. Усмань	Достоевского	8	А	52.052109	39.731326	2	1,10	пластик	1	0.9	металл	0	-	-	нет	-
3956	Усманский район	г. Усмань	Достоевского	12	А	52.051904	39.733761	2	1,10	пластик	1	0.9	металл	0	-	-	нет	-
3957	Усманский район	г. Усмань	Достоевского	14	-	52.051832	39.735189	2	1,10	пластик	1	0.9	металл	0	-	-	нет	-
3958	Усманский район	г. Усмань	Достоевского	18	-	52.051600	39.737605	2	1,10	пластик	1	0.9	металл	0	-	-	нет	-
3959	Усманский район	г. Усмань	Достоевского	22	-	52.051378	39.740193	2	1,10	пластик	1	0.9	металл	0	-	-	нет	-
3960	Усманский район	г. Усмань	Достоевского	29	-	52.051882	39.738216	3	0,75	металл	0	-	-	0	-	-	нет	-

Приложение 2 к приказу управления экологии и природных ресурсов Липецкой области
Приложение А6. Реестр контейнерных площадок (по данным РО) Грязинская зона.

№ п/п	Данные о нахождении мест (площадок) накопления твердых коммунальных отходов							Контейнеры для несортированных отходов			Контейнеры для утилизируемых отходов (раздельный сбор)			Контейнеры для сбора крупногабаритных отходов			Точка бестарного сбора (да/нет)	Примечание
	Муниципальное образование	Населенный пункт	Улица	Дом	Корпус/ Строение	Широта	Долгота	Кол-во	Емкость (отдельного контейнера)	Материал контейнера	Кол-во	Емкость	Материал контейнера	Кол-во	Емкость	Материал контейнера		
3961	Усманский район	г. Усмань	Достоевского	29	Б	52.052757	39.737695	1	0,75	металл	0	-	-	0	-	-	нет	-
3962	Усманский район	г. Усмань	Достоевского	39	-	52.051179	39.744226	1	1,10	пластик	0	-	-	0	-	-	нет	-
3963	Усманский район	г. Усмань	1я Елецкая	1	-	52.045474	39.724014	1	0,75	металл	1	0.9	металл	0	-	-	нет	-
3964	Усманский район	г. Усмань	1я Елецкая	1	А	52.045136	39.724975	3	1,10	пластик	0	-	-	0	-	-	нет	-
3965	Усманский район	г. Усмань	1я Елецкая	6	-	52.046454	39.722496	2	1,10	пластик	1	0.9	металл	0	-	-	нет	-
3966	Усманский район	г. Усмань	1я Елецкая	34	-	52.047629	39.718417	2	1,10	пластик	1	0.9	металл	0	-	-	нет	-
3967	Усманский район	г. Усмань	1я Елецкая	49	-	52.047695	39.716756	2	1,10	пластик	1	0.9	металл	0	-	-	нет	-
3968	Усманский район	г. Усмань	Заводовского	15	-	52.063234	39.736240	2	1,10	пластик	1	0.9	металл	0	-	-	нет	-
3969	Усманский район	г. Усмань	Заводовского	18	-	52.063536	39.734875	1	0,75	металл	0	-	-	0	-	-	нет	-
3970	Усманский район	г. Усмань	Заводская	25	-	52.049478	39.718651	1	0,75	металл	0	-	-	0	-	-	нет	-
3971	Усманский район	г. Усмань	Исполатова	1	-	52.049373	39.726053	3	0,75	металл	0	-	-	0	-	-	нет	-
3972	Усманский район	г. Усмань	Исполатова	1	-	52.048526	39.729061	1	0,75	металл	0	-	-	0	-	-	нет	-
3973	Усманский район	г. Усмань	Исполатова	1	-	52.048796	39.729060	1	0,75	металл	0	-	-	0	-	-	нет	-
3974	Усманский район	г. Усмань	Исполатова	1	А	52.048581	39.727517	1	0,75	металл	0	-	-	0	-	-	нет	-
3975	Усманский район	г. Усмань	Исполатова	2	-	52.048448	39.724733	2	1,10	пластик	0	-	-	0	-	-	нет	-
3976	Усманский район	г. Усмань	Исполатова	5	-	52.048288	39.730464	2	1,10	пластик	1	0.9	металл	0	-	-	нет	-
3977	Усманский район	г. Усмань	Исполатова	5	-	52.048288	39.730464	1	0,75	металл	0	-	-	0	-	-	нет	-
3978	Усманский район	г. Усмань	Исполатова	9	-	52.048030	39.733410	2	1,10	пластик	1	0.9	металл	0	-	-	нет	-
3979	Усманский район	г. Усмань	Исполатова	11	-	52.048022	39.734192	3	0,75	металл	0	-	-	0	-	-	нет	-
3980	Усманский район	г. Усмань	Исполатова	26	-	52.047418	39.736950	2	1,10	пластик	1	0.9	металл	0	-	-	нет	-
3981	Усманский район	г. Усмань	пер. Княжинского	2	-	52.057581	39.740489	2	1,10	пластик	0	-	-	0	-	-	нет	-
3982	Усманский район	г. Усмань	Комарова	1	А	52.059109	39.726889	2	1,10	пластик	1	0.9	металл	0	-	-	нет	-
3983	Усманский район	г. Усмань	Комарова	3	-	52.060383	39.724400	3	1,10	пластик	1	0.9	металл	0	-	-	нет	-
3984	Усманский район	г. Усмань	Комарова	4	А	52.060604	39.725020	1	0,75	металл	0	-	-	0	-	-	нет	-
3985	Усманский район	г. Усмань	Комарова	11	-	52.061623	39.721615	3	1,10	пластик	1	0.9	металл	0	-	-	нет	-
3986	Усманский район	г. Усмань	Комарова	15	-	52.073515	39.717241	1	1,10	пластик	0	-	-	0	-	-	нет	-
3987	Усманский район	г. Усмань	Комсомольская	3	-	52.046111	39.730895	2	1,10	пластик	1	0.9	металл	0	-	-	нет	-
3988	Усманский район	г. Усмань	Комсомольская	6	-	52.045629	39.732126	2	1,10	пластик	1	0.9	металл	0	-	-	нет	-
3989	Усманский район	г. Усмань	Комсомольская	20	-	52.045280	39.736303	2	1,10	пластик	1	0.9	металл	0	-	-	нет	-
3990	Усманский район	г. Усмань	Комсомольская	22	А	52.044931	39.738773	1	0,75	металл	0	-	-	0	-	-	нет	-
3991	Усманский район	г. Усмань	Комсомольская	24	А	52.045280	39.736303	2	1,10	пластик	1	0.9	металл	0	-	-	нет	-
3992	Усманский район	г. Усмань	Комсомольская	26	-	52.044859	39.741046	2	0,75	металл	0	-	-	0	-	-	нет	-
3993	Усманский район	г. Усмань	Комсомольская	26	-	52.044859	39.741046	2	0,75	металл	0	-	-	0	-	-	нет	-
3994	Усманский район	г. Усмань	Комсомольская	27	-	52.045812	39.736005	1	0,75	металл	0	-	-	0	-	-	нет	-
3995	Усманский район	г. Усмань	Комсомольская	47	-	52.045275	39.741765	2	1,10	пластик	1	0.9	металл	0	-	-	нет	-
3996	Усманский район	г. Усмань	Константинова	2	-	52.074091	39.725541	1	1,10	пластик	0	-	-	0	-	-	нет	-
3997	Усманский район	г. Усмань	Котова	1	-	52.041929	39.728416	2	1,10	пластик	0	-	-	0	-	-	нет	-
3998	Усманский район	г. Усмань	Котова	11	А	52.042172	39.731492	2	0,75	металл	0	-	-	0	-	-	нет	-
3999	Усманский район	г. Усмань	Котова	15	-	52.041552	39.733329	2	1,10	пластик	1	0.9	металл	0	-	-	нет	-
4000	Усманский район	г. Усмань	Котова	28	А	52.041054	39.735387	2	1,10	пластик	1	0.9	металл	0	-	-	нет	-
4001	Усманский район	г. Усмань	Котова	32	-	52.040804	39.738513	2	1,10	пластик	1	0.9	металл	0	-	-	нет	-
4002	Усманский район	г. Усмань	Кутузова	1	А	52.030256	39.717214	1	0,75	металл	0	-	-	0	-	-	нет	-
4003	Усманский район	г. Усмань	Ленина	1	-	52.042451	39.735725	1	0,75	металл	0	-	-	0	-	-	нет	-
4004	Усманский район	г. Усмань	Ленина	2	-	52.038882	39.736689	4	0,75	металл	0	-	-	0	-	-	нет	-
4005	Усманский район	г. Усмань	Ленина	3	-	52.039375	39.735926	1	0,75	металл	0	-	-	0	-	-	нет	-
4006	Усманский район	г. Усмань	Ленина	3	А	52.039586	39.735935	1	0,75	металл	0	-	-	0	-	-	нет	-
4007	Усманский район	г. Усмань	Ленина	11	-	52.040594	39.736132	2	1,10	пластик	1	0.9	металл	0	-	-	нет	-
4008	Усманский район	г. Усмань	Ленина	19	А	52.041884	39.735845	2	1,10	пластик	1	0.9	металл	0	-	-	нет	-
4009	Усманский район	г. Усмань	Ленина	20	-	52.041740	39.737309	2	0,75	металл	1	0.9	металл	0	-	-	нет	-
4010	Усманский район	г. Усмань	Ленина	21	-	52.044372	39.736851	1	0,75	металл	0	-	-	0	-	-	нет	-
4011	Усманский район	г. Усмань	Ленина	21	А	52.044737	39.736429	1	0,75	металл	0	-	-	0	-	-	нет	-
4012	Усманский район	г. Усмань	Ленина	23	-	52.044832	39.736823	2	1,10	пластик	0	-	-	0	-	-	нет	-
4013	Усманский район	г. Усмань	Ленина	24	-	52.042412	39.737834	1	0,75	металл	0	-	-	0	-	-	нет	-
4014	Усманский район	г. Усмань	Ленина	28	-	52.044080	39.737597	2	0,75	металл	0	-	-	0	-	-	нет	-
4015	Усманский район	г. Усмань	Ленина	29	-	52.044067	39.731299	1	0,75	металл	0	-	-	0	-	-	нет	-

Приложение 2 к приказу управления экологии и природных ресурсов Липецкой области
Приложение А6. Реестр контейнерных площадок (по данным РО) Грязинская зона.

№ п/п	Данные о нахождении мест (площадок) накопления твердых коммунальных отходов							Контейнеры для несортированных отходов			Контейнеры для утилизируемых отходов (раздельный сбор)			Контейнеры для сбора крупногабаритных отходов			Точка бестарного сбора (да/нет)	Примечание
	Муниципальное образование	Населенный пункт	Улица	Дом	Корпус/ Строение	Широта	Долгота	Кол-во	Емкость (отдельного контейнера)	Материал контейнера	Кол-во	Емкость	Материал контейнера	Кол-во	Емкость	Материал контейнера		
4016	Усманский район	г. Усмань	Ленина	30	-	52.044089	39.737758	1	0,75	металл	0	-	-	0	-	-	нет	-
4017	Усманский район	г. Усмань	Ленина	31	-	52.046161	39.737336	2	1,10	пластик	0	-	-	0	-	-	нет	-
4018	Усманский район	г. Усмань	Ленина	35	-	52.046521	39.737363	1	0,75	металл	0	-	-	0	-	-	нет	-
4019	Усманский район	г. Усмань	Ленина	36	-	52.045114	39.738001	2	0,75	металл	0	-	-	0	-	-	нет	-
4020	Усманский район	г. Усмань	Ленина	39	-	52.047163	39.73756	1	0,75	металл	0	-	-	0	-	-	нет	-
4021	Усманский район	г. Усмань	Ленина	40	-	52.044067	39.731299	2	0,75	металл	0	-	-	0	-	-	нет	-
4022	Усманский район	г. Усмань	Ленина	65	-	52.050843	39.738241	2	0,75	металл	0	-	-	0	-	-	нет	-
4023	Усманский район	г. Усмань	Ленина	79	-	52.057298	39.732826	1	0,75	металл	0	-	-	0	-	-	нет	-
4024	Усманский район	г. Усмань	Ленина	81	-	52.056573	39.733536	1	0,75	металл	0	-	-	0	-	-	нет	-
4025	Усманский район	г. Усмань	Ленина	87	-	52.058627	39.731910	1	0,75	металл	0	-	-	0	-	-	нет	-
4026	Усманский район	г. Усмань	Ленина	87	А	52.058959	39.731641	1	0,75	металл	0	-	-	0	-	-	нет	-
4027	Усманский район	г. Усмань	Ленина	88	А	52.056469	39.735123	2	0,75	металл	0	-	-	0	-	-	нет	-
4028	Усманский район	г. Усмань	Ленина	88	Д	52.056101	39.735901	1	0,75	металл	0	-	-	0	-	-	нет	-
4029	Усманский район	г. Усмань	Ленина	88	Г	52.055958	39.736155	3	0,75	металл	0	-	-	0	-	-	нет	-
4030	Усманский район	г. Усмань	Ленина	89	А	52.059159	39.731317	1	0,75	металл	0	-	-	0	-	-	нет	-
4031	Усманский район	г. Усмань	Ленина	95	-	52.061457	39.728901	3	0,75	металл	0	-	-	0	-	-	нет	-
4032	Усманский район	г. Усмань	Ленина	101	-	52.062068	39.728440	6	0,75	металл	0	-	-	0	-	-	нет	-
4033	Усманский район	г. Усмань	Ленина	108	-	52.059076	39.732557	1	0,75	металл	0	-	-	0	-	-	нет	-
4034	Усманский район	г. Усмань	Ленина	121	А	52.063467	39.727177	1	0,75	металл	0	-	-	0	-	-	нет	-
4035	Усманский район	г. Усмань	Ленина	121	Б	52.062874	39.727670	2	0,75	металл	0	-	-	0	-	-	нет	-
4036	Усманский район	г. Усмань	Ленина	180	-	52.067209	39.724176	1	0,75	металл	0	-	-	0	-	-	нет	-
4037	Усманский район	г. Усмань	Ленина	220	-	52.068660	39.719064	1	0,75	металл	0	-	-	0	-	-	нет	-
4038	Усманский район	г. Усмань	Лермонтова	30	-	52.032699	39.716037	2	1,10	пластик	0	-	-	0	-	-	нет	-
4039	Усманский район	г. Усмань	Ломоносова	47	-	52.032971	39.714213	2	1,10	пластик	0	-	-	0	-	-	нет	-
4040	Усманский район	г. Усмань	К. Маркса	24	-	52.041103	39.734821	2	1,10	пластик	1	0.9	металл	0	-	-	нет	-
4041	Усманский район	г. Усмань	К. Маркса	30	-	52.043923	39.735656	2	0,75	металл	0	-	-	0	-	-	нет	-
4042	Усманский район	г. Усмань	К. Маркса	34	-	52.044499	39.735692	1	0,75	металл	0	-	-	0	-	-	нет	-
4043	Усманский район	г. Усмань	К. Маркса	36	-	52.044854	39.735539	1	0,75	металл	0	-	-	0	-	-	нет	-
4044	Усманский район	г. Усмань	К. Маркса	39	-	52.044327	39.734839	1	0,75	металл	0	-	-	0	-	-	нет	-
4045	Усманский район	г. Усмань	К. Маркса	42	-	52.046643	39.736483	2	0,75	металл	0	-	-	0	-	-	нет	-
4046	Усманский район	г. Усмань	К. Маркса	43	-	52.044865	39.734982	2	0,75	металл	0	-	-	0	-	-	нет	-
4047	Усманский район	г. Усмань	К. Маркса	57	-	52.047473	39.735467	4	0,75	металл	0	-	-	0	-	-	нет	-
4048	Усманский район	г. Усмань	К. Маркса	63	-	52.050431	39.736024	2	0,75	металл	0	-	-	0	-	-	нет	-
4049	Усманский район	г. Усмань	К. Маркса	76	А	52.051173	39.736788	1	0,75	металл	0	-	-	0	-	-	нет	-
4050	Усманский район	г. Усмань	К. Маркса	85	-	52.054795	39.737381	2	1,10	пластик	1	0.9	металл	0	-	-	нет	-
4051	Усманский район	г. Усмань	К. Маркса	93	-	52.055415	39.737587	2	1,10	пластик	1	0.9	металл	0	-	-	нет	-
4052	Усманский район	г. Усмань	К. Маркса	99	-	52.056329	39.737929	2	1,10	пластик	1	0.9	металл	0	-	-	нет	-
4053	Усманский район	г. Усмань	К. Маркса	107	-	52.057160	39.738135	2	1,10	пластик	1	0.9	металл	0	-	-	нет	-
4054	Усманский район	г. Усмань	К. Маркса	115	-	52.057819	39.738567	2	1,10	пластик	1	0.9	металл	0	-	-	нет	-
4055	Усманский район	г. Усмань	К. Маркса	118	-	52.060012	39.741684	7	0,75	металл	0	-	-	0	-	-	нет	-
4056	Усманский район	г. Усмань	К. Маркса	120	А	52.061505	39.742506	2	0,75	металл	0	-	-	0	-	-	нет	-
4057	Усманский район	г. Усмань	К. Маркса	125	-	52.058971	39.739106	2	1,10	пластик	1	0.9	металл	0	-	-	нет	-
4058	Усманский район	г. Усмань	К. Маркса	133	-	52.060239	39.739672	2	1,10	пластик	1	0.9	металл	0	-	-	нет	-
4059	Усманский район	г. Усмань	К. Маркса	155	-	52.062354	39.740534	2	1,10	пластик	1	0.9	металл	0	-	-	нет	-
4060	Усманский район	г. Усмань	К. Маркса	161	А	52.063986	39.740736	1	0,75	металл	0	-	-	0	-	-	нет	-
4061	Усманский район	г. Усмань	К. Маркса	163	-	52.064202	39.741357	2	0,75	металл	0	-	-	0	-	-	нет	-
4062	Усманский район	г. Усмань	Матросова	39	-	52.019634	39.722775	1	0,75	металл	0	-	-	0	-	-	нет	-
4063	Усманский район	г. Усмань	Маяковского	2	А	52.069025	39.724858	3	0,75	металл	0	-	-	0	-	-	нет	-
4064	Усманский район	г. Усмань	Маяковского	4	-	52.070015	39.727404	1	0,75	металл	0	-	-	0	-	-	нет	-
4065	Усманский район	г. Усмань	Маяковского	23	-	52.072823	39.722118	1	0,75	металл	0	-	-	0	-	-	нет	-
4066	Усманский район	г. Усмань	Маяковского	44	-	52.073758	39.722478	2	0,75	металл	0	-	-	0	-	-	нет	-
4067	Усманский район	г. Усмань	9 мая	30	-	52.027236	39.725200	4	1,10	пластик	0	-	-	0	-	-	нет	-
4068	Усманский район	г. Усмань	Местечко Коммуны	12	-	52.037342	39.738117	1	1,10	пластик	0	-	-	0	-	-	нет	-
4069	Усманский район	г. Усмань	Местечко Коммуны	19	-	52.037580	39.739537	2	1,10	пластик	0	-	-	0	-	-	нет	-
4070	Усманский район	г. Усмань	Молодежная	1	-	52.063710	39.719217	2	1,10	пластик	0	-	-	0	-	-	нет	-

Приложение 2 к приказу управления экологии и природных ресурсов Липецкой области
Приложение А6. Реестр контейнерных площадок (по данным РО) Грязинская зона.

№ п/п	Данные о нахождении мест (площадок) накопления твердых коммунальных отходов							Контейнеры для несортированных отходов			Контейнеры для утилизируемых отходов (раздельный сбор)			Контейнеры для сбора крупногабаритных отходов			Точка бестарного сбора (да/нет)	Примечание
	Муниципальное образование	Населенный пункт	Улица	Дом	Корпус/ Строение	Широта	Долгота	Кол-во	Емкость (отдельного контейнера)	Материал контейнера	Кол-во	Емкость	Материал контейнера	Кол-во	Емкость	Материал контейнера		
4071	Усманский район	г. Усмань	Молодежная	2	-	52.064502	39.745762	2	1,10	пластик	0	-	-	0	-	-	нет	-
4072	Усманский район	г. Усмань	Некрасова	2	-	52.037647	39.714824	4	1,10	пластик	0	-	-	0	-	-	нет	-
4073	Усманский район	г. Усмань	Некрасова	2	В	52.037464	39.715579	1	0,75	металл	0	-	-	0	-	-	нет	-
4074	Усманский район	г. Усмань	1я Никольская, 79А	79	А	52.043214	39.713665	1	0,75	металл	0	-	-	0	-	-	нет	-
4075	Усманский район	г. Усмань	Новоселов	2	-	52.029508	39.721727	4	1,10	пластик	0	-	-	0	-	-	нет	-
4076	Усманский район	г. Усмань	Новоселов	4	А	52.029236	39.721570	1	0,75	металл	0	-	-	0	-	-	нет	-
4077	Усманский район	г. Усмань	Октябрьская	8	-	52.029430	39.726799	2	1,10	пластик	0	-	-	0	-	-	нет	-
4078	Усманский район	г. Усмань	Октябрьская	20	-	52.028405	39.726457	2	1,10	пластик	0	-	-	0	-	-	нет	-
4079	Усманский район	г. Усмань	Октябрьская	32	-	52.027324	39.725945	2	1,10	пластик	0	-	-	0	-	-	нет	-
4080	Усманский район	г. Усмань	Октябрьская	38	-	52.026438	39.725595	2	1,10	пластик	0	-	-	0	-	-	нет	-
4081	Усманский район	г. Усмань	Октябрьская	48	-	52.025263	39.725343	2	1,10	пластик	1	0.9	металл	0	-	-	нет	-
4082	Усманский район	г. Усмань	Октябрьская	66	-	52.023866	39.725182	2	1,10	пластик	0	-	-	0	-	-	нет	-
4083	Усманский район	г. Усмань	Октябрьская	68	А	52.023523	39.725126	1	0,75	металл	0	-	-	0	-	-	нет	-
4084	Усманский район	г. Усмань	Октябрьская	72	-	52.022830	39.725110	2	1,10	пластик	0	-	-	0	-	-	нет	-
4085	Усманский район	г. Усмань	Октябрьская	84	-	52.021456	39.725110	2	1,10	пластик	1	0.9	металл	0	-	-	нет	-
4086	Усманский район	г. Усмань	Октябрьская	121	-	52.019848	39.726556	2	1,10	пластик	0	-	-	0	-	-	нет	-
4087	Усманский район	г. Усмань	Октябрьская	144	-	52.015531	39.722657	2	1,10	пластик	0	-	-	0	-	-	нет	-
4088	Усманский район	г. Усмань	Октябрьская	156	-	52.014699	39.721040	4	1,10	пластик	1	0.9	металл	0	-	-	нет	-
4089	Усманский район	г. Усмань	П. Осипенко	1	-	52.063062	39.744972	2	1,10	пластик	0	-	-	0	-	-	нет	-
4090	Усманский район	г. Усмань	60 лет Победы	1	-	52.060942	39.733383	3	1,10	пластик	1	0.9	металл	0	-	-	нет	-
4091	Усманский район	г. Усмань	60 лет победы	1	А	52.059613	39.734434	1	1,10	пластик	0	-	-	0	-	-	нет	-
4092	Усманский район	г. Усмань	60 лет победы	5	-	52.061678	39.731551	3	1,10	пластик	0	-	-	0	-	-	нет	-
4093	Усманский район	г. Усмань	Переверткина	6	-	52.074472	39.724131	1	1,10	пластик	0	-	-	0	-	-	нет	-
4094	Усманский район	г. Усмань	Переверткина	14	-	52.075325	39.724786	2	1,10	пластик	0	-	-	0	-	-	нет	-
4095	Усманский район	г. Усмань	Переверткина	32	-	52.073976	39.723205	1	0,75	металл	0	-	-	0	-	-	нет	-
4096	Усманский район	г. Усмань	Прибрежная	54	-	52.054978	39.744181	2	1,10	пластик	0	-	-	0	-	-	нет	-
4097	Усманский район	г. Усмань	Привокзальная	1	-	52.070764	39.719432	4	1,10	пластик	0	-	-	0	-	-	нет	-
4098	Усманский район	г. Усмань	Привокзальная	5	-	52.071334	39.719918	1	0,75	металл	0	-	-	0	-	-	нет	-
4099	Усманский район	г. Усмань	Привокзальная	34	-	52.065388	39.716163	2	1,10	пластик	0	-	-	0	-	-	нет	-
4100	Усманский район	г. Усмань	Пролетарская	10	-	52.033286	39.724355	2	1,10	пластик	0	-	-	0	-	-	нет	-
4101	Усманский район	г. Усмань	Радищева	26	-	52.035320	39.731407	2	1,10	пластик	1	0.9	металл	0	-	-	нет	-
4102	Усманский район	г. Усмань	Радищева	50	-	52.038533	39.732135	4	0,75	металл	0	-	-	0	-	-	нет	-
4103	Усманский район	г. Усмань	Радищева	52	-	52.039386	39.732216	1	0,75	металл	0	-	-	0	-	-	нет	-
4104	Усманский район	г. Усмань	Радищева	78	-	52.042826	39.732925	3	1,10	пластик	1	0.9	металл	0	-	-	нет	-
4105	Усманский район	г. Усмань	Радищева	107	-	52.045313	39.732853	2	1,10	пластик	1	0.9	металл	0	-	-	нет	-
4106	Усманский район	г. Усмань	Радищева	122	-	52.053732	39.736447	3	0,75	металл	0	-	-	0	-	-	нет	-
4107	Усманский район	г. Усмань	Радищева	129	-	52.048764	39.733527	1	0,75	металл	0	-	-	0	-	-	нет	-
4108	Усманский район	г. Усмань	Радищева	131	-	52.049080	39.733626	2	1,10	пластик	1	0.9	металл	0	-	-	нет	-
4109	Усманский район	г. Усмань	Радищева	181	-	52.054773	39.734964	2	1,10	пластик	1	0.9	металл	0	-	-	нет	-
4110	Усманский район	г. Усмань	Революционная	3	-	52.039702		2	1,10	пластик	1	0.9	металл	0	-	-	нет	-
4111	Усманский район	г. Усмань	Революционная	14	-	52.038694	39.727877	1	0,75	металл	0	-	-	0	-	-	нет	-
4112	Усманский район	г. Усмань	Революционная	26	-	52.038433	39.734246	2	0,75	металл	0	-	-	0	-	-	нет	-
4113	Усманский район	г. Усмань	Революционная	39	-	52.039015	39.733204	2	1,10	пластик	1	0.9	металл	0	-	-	нет	-
4114	Усманский район	г. Усмань	Рыжкова	15	-	52.061274	39.737516	2	1,10	пластик	1	0.9	металл	0	-	-	нет	-
4115	Усманский район	г. Усмань	Свободная	13	-	52.036694	39.732988	2	1,10	пластик	0	-	-	0	-	-	нет	-
4116	Усманский район	г. Усмань	Свободная	25	-	52.038057	39.735647	1	1,10	пластик	1	0.9	металл	0	-	-	нет	-
4117	Усманский район	г. Усмань	Свободная	72	-	52.039159	39.737956	3	1,10	пластик	0	-	-	0	-	-	нет	-
4118	Усманский район	г. Усмань	Свободная	73	-	52.044854	39.741657	2	1,10	пластик	0	-	-	0	-	-	нет	-
4119	Усманский район	г. Усмань	Свободная	93	-	52.047662	39.742196	2	1,10	пластик	0	-	-	0	-	-	нет	-
4120	Усманский район	г. Усмань	Свободная	97	-	52.047662	39.742196	1	1,10	пластик	0	-	-	0	-	-	нет	-
4121	Усманский район	г. Усмань	Свободная	105	-	52.048775	39.742349	2	1,10	пластик	0	-	-	0	-	-	нет	-
4122	Усманский район	г. Усмань	Свободная	113	А	52.050858	39.742870	3	1,10	пластик	0	-	-	0	-	-	нет	-
4123	Усманский район	г. Усмань	Советская	3	-	52.041519	39.738664	2	0,75	металл	0	-	-	0	-	-	нет	-
4124	Усманский район	г. Усмань	Советская	7	-	52.041668	39.738091	3	1,10	пластик	0	-	-	0	-	-	нет	-
4125	Усманский район	г. Усмань	Советская	12	А	52.042965	39.739645	4	0,75	металл	0	-	-	0	-	-	нет	-

Приложение 2 к приказу управления экологии и природных ресурсов Липецкой области
Приложение А6. Реестр контейнерных площадок (по данным РО) Грязинская зона.

№ п/п	Данные о нахождении мест (площадок) накопления твердых коммунальных отходов							Контейнеры для несортированных отходов			Контейнеры для утилизируемых отходов (раздельный сбор)			Контейнеры для сбора крупногабаритных отходов			Точка бестарного сбора (да/нет)	Примечание
	Муниципальное образование	Населенный пункт	Улица	Дом	Корпус/ Строение	Широта	Долгота	Кол-во	Емкость (отдельного контейнера)	Материал контейнера	Кол-во	Емкость	Материал контейнера	Кол-во	Емкость	Материал контейнера		
4126	Усманский район	г. Усмань	Советская	14	-	52.043342	39.740428	1	0,75	металл	0	-	-	0	-	-	нет	-
4127	Усманский район	г. Усмань	Советская	15	-	52.043408	39.739222	2	0,75	металл	0	-	-	0	-	-	нет	-
4128	Усманский район	г. Усмань	Советская	18	А	52.043388	39.739783	1	0,75	металл	0	-	-	0	-	-	нет	-
4129	Усманский район	г. Усмань	Советская	21	А	52.044848	39.739339	1	0,75	металл	0	-	-	0	-	-	нет	-
4130	Усманский район	г. Усмань	Советская	22	-	52.044050	39.739914	1	0,75	металл	0	-	-	0	-	-	нет	-
4131	Усманский район	г. Усмань	Советская	28	-	52.044948	39.740103	1	0,75	металл	0	-	-	0	-	-	нет	-
4132	Усманский район	г. Усмань	Советская	30	В	52.045900	39.741064	3	0,75	металл	0	-	-	0	-	-	нет	-
4133	Усманский район	г. Усмань	Советская	39	-	52.047944	39.740184	2	1,10	пластик	1	0.9	металл	0	-	-	нет	-
4134	Усманский район	г. Усмань	Советская	49	-	52.048808	39.740363	2	1,10	пластик	1	0.9	металл	0	-	-	нет	-
4135	Усманский район	г. Усмань	Советская	69	-	52.052320	39.741127	1	0,75	металл	0	-	-	0	-	-	нет	-
4136	Усманский район	г. Усмань	Советская	79	-	52.053798	39.741684	2	1,10	пластик	1	0.9	металл	0	-	-	нет	-
4137	Усманский район	г. Усмань	Советская	91	-	52.055377	39.742259	2	1,10	пластик	1	0.9	металл	0	-	-	нет	-
4138	Усманский район	г. Усмань	Советская	109	-	52.058461	39.744873	5	1,10	пластик	0	-	-	0	-	-	нет	-
4139	Усманский район	г. Усмань	Советская	140	-	52.059674	39.746562	2	1,10	пластик	1	0.9	металл	0	-	-	нет	-
4140	Усманский район	г. Усмань	Советская	150	-	52.061435	39.748224	2	1,10	пластик	1	0.9	металл	0	-	-	нет	-
4141	Усманский район	г. Усмань	Стрелецкая слобода	2	-	52.063818	39.731204	2	0,75	металл	0	-	-	0	-	-	нет	-
4142	Усманский район	г. Усмань	Строительная	1	-	52.030832	39.719630	1	1,10	пластик	0	-	-	0	-	-	нет	-
4143	Усманский район	г. Усмань	Строительная	2	-	52.029818	39.725730	1	1,10	пластик	0	-	-	0	-	-	нет	-
4144	Усманский район	г. Усмань	Строительная	8	-	52.030405	39.719765	3	1,10	пластик	0	-	-	0	-	-	нет	-
4145	Усманский район	г. Усмань	Строительная	32	-	52.031508	39.714357	2	1,10	пластик	0	-	-	0	-	-	нет	-
4146	Усманский район	г. Усмань	Телегина	1	-	52.054374	39.738603	2	1,10	пластик	0	-	-	0	-	-	нет	-
4147	Усманский район	г. Усмань	Телегина	15	-	52.054302	39.741359	2	1,10	пластик	0	-	-	0	-	-	нет	-
4148	Усманский район	г. Усмань	Терешкова	1	-	52.056855	39.731003	5	1,10	пластик	1	0.9	металл	0	-	-	нет	-
4149	Усманский район	г. Усмань	Терешкова	2	Б	52.057121	39.731811	1	0,75	металл	0	-	-	0	-	-	нет	-
4150	Усманский район	г. Усмань	Терешкова	6	-	52.058018	39.728254	5	1,10	пластик	1	0.9	металл	0	-	-	нет	-
4151	Усманский район	г. Усмань	Терешкова	11	-	52.057585	39.728012	2	0,75	металл	0	-	-	0	-	-	нет	-
4152	Усманский район	г. Усмань	Терешкова	21	-	52.058561	39.726484	3	1,10	пластик	0	-	-	0	-	-	нет	-
4153	Усманский район	г. Усмань	Терешкова	27	А	52.058910	39.729080	2	0,75	металл	0	-	-	0	-	-	нет	-
4154	Усманский район	г. Усмань	Терешкова	29	-	52.059988	39.728171	2	0,75	металл	0	-	-	0	-	-	нет	-
4155	Усманский район	г. Усмань	Тимирязева	13	-	52.052923	39.743453	1	1,10	пластик	0	-	-	0	-	-	нет	-
4156	Усманский район	г. Усмань	Л.. Толстого	2	-	52.031713	39.724319	2	0,75	металл	0	-	-	0	-	-	нет	-
4157	Усманский район	г. Усмань	Л.. Толстого	18	-	52.035613	39.724400	2	1,10	пластик	0	-	-	0	-	-	нет	-
4158	Усманский район	г. Усмань	Л.. Толстого	33	-	52.037724	39.724265	2	1,10	пластик	0	-	-	0	-	-	нет	-
4159	Усманский район	г. Усмань	Л.. Толстого	51	-	52.039181	39.724688	2	1,10	пластик	0	-	-	0	-	-	нет	-
4160	Усманский район	г. Усмань	Л.. Толстого	55	-	52.039685	39.724634	1	0,75	металл	0	-	-	0	-	-	нет	-
4161	Усманский район	г. Усмань	Л.. Толстого	56	-	52.040405	39.725775	2	1,10	пластик	0	-	-	0	-	-	нет	-
4162	Усманский район	г. Усмань	Л.. Толстого	64	А	52.051046	39.727949	2	1,10	пластик	0	-	-	0	-	-	нет	-
4163	Усманский район	г. Усмань	Л.. Толстого	88	-	52.054103	39.728874	1	0,75	металл	0	-	-	0	-	-	нет	-
4164	Усманский район	г. Усмань	Л.. Толстого	100	-	52.056021	39.728778	2	1,10	пластик	0	-	-	0	-	-	нет	-
4165	Усманский район	г. Усмань	Л.Толстого	-	-	52.037613	39.724291	1	0,75	металл	0	-	-	0	-	-	нет	-
4166	Усманский район	г. Усмань	Г. Успенского	15	-	52.034599	39.721364	2	1,10	пластик	0	-	-	0	-	-	нет	-
4167	Усманский район	г. Усмань	Г. Успенского	44	-	52.039198	39.722936	1	1,10	пластик	0	-	-	0	-	-	нет	-
4168	Усманский район	г. Усмань	Г. Успенского	46	-	52.039857	39.723098	3	1,10	пластик	0	-	-	0	-	-	нет	-
4169	Усманский район	г. Усмань	Г. Успенского	70	А	52.046975	39.724804	2	0,75	металл	0	-	-	0	-	-	нет	-
4170	Усманский район	г. Усмань	Фабричная	1	-	52.048526	39.729061	1	0,75	металл	0	-	-	0	-	-	нет	-
4171	Усманский район	г. Усмань	Фабричная	61	-	52.024459	39.722810	1	1,10	пластик	0	-	-	0	-	-	нет	-
4172	Усманский район	г. Усмань	Чайковского	2	Б	52.038018	39.721921	1	0,75	металл	0	-	-	0	-	-	нет	-
4173	Усманский район	г. Усмань	Чайковского	25	-	52.037292	39.720475	3	1,10	пластик	0	-	-	0	-	-	нет	-
4174	Усманский район	г. Усмань	Чернышевского	20	-	52.031630	39.726017	3	1,10	пластик	0	-	-	0	-	-	нет	-
4175	Усманский район	г. Усмань	Чернышевского	34	-	52.033098	39.726161	2	1,10	пластик	0	-	-	0	-	-	нет	-
4176	Усманский район	г. Усмань	Чернышевского	60	-	52.036228	39.727086	2	1,10	пластик	0	-	-	0	-	-	нет	-
4177	Усманский район	г. Усмань	Чернышевского	76	-	52.039702	39.727895	3	1,10	пластик	0	-	-	0	-	-	нет	-
4178	Усманский район	г. Усмань	Чернышевского	103	-	52.042566	39.727886	4	1,10	пластик	1	0.9	металл	0	-	-	нет	-
4179	Усманский район	г. Усмань	Чернышевского	118	-	52.047485	39.730185	5	0,75	металл	0	-	-	0	-	-	нет	-
4180	Усманский район	г. Усмань	Чернышевского	121	Е	52.044779	39.728274	1	0,75	металл	0	-	-	0	-	-	нет	-

Приложение 2 к приказу управления экологии и природных ресурсов Липецкой области
Приложение А6. Реестр контейнерных площадок (по данным РО) Грязинская зона.

№ п/п	Данные о нахождении мест (площадок) накопления твердых коммунальных отходов							Контейнеры для несортированных отходов			Контейнеры для утилизируемых отходов (раздельный сбор)			Контейнеры для сбора крупногабаритных отходов			Точка бестарного сбора (да/нет)	Примечание
	Муниципальное образование	Населенный пункт	Улица	Дом	Корпус/ Строение	Широта	Долгота	Кол-во	Емкость (отдельного контейнера)	Материал контейнера	Кол-во	Емкость	Материал контейнера	Кол-во	Емкость	Материал контейнера		
4181	Усманский район	г. Усмань	Чернышевского	123	-	52.046879	39.728674	2	0,75	металл	0	-	-	0	-	-	нет	-
4182	Усманский район	г. Усмань	Чернышевского	123	А	52.045972	39.728586	2	0,75	металл	0	-	-	0	-	-	нет	-
4183	Усманский район	г. Усмань	Чернышевского	123	Б	52.046360	39.728721	1	0,75	металл	0	-	-	0	-	-	нет	-
4184	Усманский район	г. Усмань	Чернышевского	127	-	52.050082	39.729539	2	1,10	пластик	0	-	-	0	-	-	нет	-
4185	Усманский район	г. Усмань	Чернышевского	152	А	52.052729	39.730670	1	1,10	пластик	1	0.9	металл	0	-	-	нет	-
4186	Усманский район	г. Усмань	Чернышевского	165	-	52.055255	39.730895	1	0,75	металл	0	-	-	0	-	-	нет	-
4187	Усманский район	г. Усмань	Чернышевского	165	А	52.055255	39.730895	2	0,75	металл	0	-	-	0	-	-	нет	-
4188	Усманский район	г. Усмань	Чернышевского	167	А	52.056229	39.731263	4	1,10	пластик	0	-	-	0	-	-	нет	-
4189	Усманский район	г. Усмань	Школьная	5	А	52.058815	39.730724	4	1,10	пластик	0	-	-	0	-	-	нет	-
4190	Усманский район	г. Усмань	Школьная	7	-	52.059391	39.730311	5	1,10	пластик	1	0.9	металл	0	-	-	нет	-
4191	Усманский район	г. Усмань	Школьная	25	-	52.078591	39.760836	4	1,10	пластик	0	-	-	0	-	-	нет	-
4192	Усманский район	г. Усмань	Шмидта	2	-	52.056526	39.719439	1	0,75	металл	0	-	-	0	-	-	нет	-
4193	Усманский район	г. Усмань	Шмидта	13	-	52.058893	39.723610	1	0,75	металл	0	-	-	0	-	-	нет	-
4194	Усманский район	г. Усмань	Шмидта	15	-	52.060172	39.726421	3	0,75	металл	0	-	-	0	-	-	нет	-
4195	Усманский район	г. Усмань	Шмидта	17	-	52.061645	39.727787	3	1,10	пластик	1	0.9	металл	0	-	-	нет	-
4196	Усманский район	г. Усмань	Энгельса	8	-	52.031297	39.728254	1	0,75	металл	0	-	-	0	-	-	нет	-
4197	Усманский район	г. Усмань	Энгельса	21	-	52.031685	39.727176	2	1,10	пластик	0	-	-	0	-	-	нет	-
4198	Усманский район	г. Усмань	Энгельса	33	-	52.033574	39.728110	2	1,10	пластик	0	-	-	0	-	-	нет	-
4199	Усманский район	г. Усмань	Энгельса	49	-	52.035220	39.728649	2	1,10	пластик	0	-	-	0	-	-	нет	-
4200	Усманский район	г. Усмань	Энгельса	65	-	52.037563	39.729152	2	1,10	пластик	0	-	-	0	-	-	нет	-
4201	Усманский район	г. Усмань	Энгельса	80	А	52.043546	39.730904	2	0,75	металл	0	-	-	0	-	-	нет	-
4202	Усманский район	г. Усмань	Энгельса	95	-	52.040921	39.729745	2	1,10	пластик	0	-	-	0	-	-	нет	-
4203	Усманский район	г. Усмань	Энгельса	109	-	52.042400	39.730131	2	1,10	пластик	1	0.9	металл	0	-	-	нет	-
4204	Усманский район	г. Усмань	Энгельса	119	-	52.044538	39.730518	1	0,75	металл	0	-	-	0	-	-	нет	-
4205	Усманский район	г. Усмань	Энгельса	165	-	52.051273	39.732009	1	1,10	пластик	1	0.9	металл	0	-	-	нет	-
4206	Усманский район	г. Усмань	Энергетиков	12	-	52.063461	39.715884	2	0,75	металл	0	-	-	0	-	-	нет	-

Приложение 2 к приказу управления экологии и природных ресурсов Липецкой области
Приложение А6. Реестр контейнерных площадок (по данным РО) Северная зона.

№ п/п	Данные о нахождении мест (площадок) накопления твердых коммунальных отходов							Контейнеры для несортированных отходов			Контейнеры для утилизируемых отходов (раздельный сбор)			Контейнеры для сбора крупногабаритных отходов			Точка бестарного сбора (да/нет)	Примечание
	Муниципальное образование	Населенный пункт	Улица	Дом	Корпус/ Строение	Широта	Долгота	Кол-во	Емкость (отдельного контейнера)	Материал контейнера	Кол-во	Емкость	Материал контейнера	Кол-во	Емкость	Материал контейнера		
1	Данковский район	с.Требунки	Вишнякова	2	-	53.290955	39.127281	2	0,75	металл	0	-	-	0	-	-	нет	Население
2	Данковский район	с.Баловнево	Новая	7	-	53.217926	39.032895	1	0,75	металл	0	-	-	0	-	-	нет	Население
3	Данковский район	с.Избищи	Молодежная	22	-	53.376415	39.30133	1	0,75	металл	0	-	-	0	-	-	нет	Население
4	Данковский район	с.Избищи	Праздничная	3	-	53.372708	39.29647	1	0,75	металл	0	-	-	0	-	-	нет	Население
5	Данковский район	с.Избищи	Лесная	5	-	53.37187	39.300279	1	0,75	металл	0	-	-	0	-	-	нет	Население
6	Чаплыгинский	Братовка	Воробьевка	-	-	53.339807	39.990544	0	-	-	0	-	-	0	-	-	да	население
7	Чаплыгинский	Братовка	Братовка	-	-	53.338468	39.972003	0	-	-	0	-	-	0	-	-	да	население
8	Чаплыгинский	Братовка	Молодежная	-	-	53.340903	39.956696	0	-	-	0	-	-	0	-	-	да	население
9	Чаплыгинский	Братовка	Свинушки	-	-	53.342785	39.969317	0	-	-	0	-	-	0	-	-	да	население
10	Чаплыгинский	Истобное с.	Полевая	-	-	53.144139	39.958869	0	-	-	0	-	-	0	-	-	да	население
11	Чаплыгинский	Истобное с.	Северная	-	-	53.152893	39.963783	0	-	-	0	-	-	0	-	-	да	население
12	Лев-Толстовский	Топки с.	Круглянка	-	-	53.340414	39.589752	0	-	-	0	-	-	0	-	-	да	население
13	Лев-Толстовский	Ильинка с.	Лесная	-	-	53.23918	39.62148	0	-	-	0	-	-	0	-	-	да	население
14	Лев-Толстовский	Головинщино с.	Вязинская	-	-	53.198241	39.656272	0	-	-	0	-	-	0	-	-	да	население
15	Лебедянский	городское поселение	60 лет Октября	11	-	53.022103	39.138052	2	1,10	пластик	0	-	-	0	-	-	нет	население
16	Лебедянский	городское поселение	60 лет Октября	17	-	53.022699	39.13807	2	1,10	пластик	0	-	-	0	-	-	нет	население
17	Лебедянский	городское поселение	60 лет Октября	31	-	53.023566	39.139651	2	0,75	металл	0	-	-	0	-	-	нет	население
18	Лебедянский	городское поселение	60 лет Октября	46а	а	53.024145	39.141645	2	0,75	металл	0	-	-	0	-	-	нет	население
19	Лебедянский	городское поселение	60 лет Октября	39	-	53.024909	39.142013	2	0,75	металл	0	-	-	0	-	-	нет	население
20	Лебедянский	городское поселение	60 лет Октября	64	-	53.025337	39.143837	2	0,75	металл	0	-	-	0	-	-	нет	население
21	Лебедянский	городское поселение	60 лет Октября	63	-	53.026556	39.144304	2	0,75	металл	0	-	-	0	-	-	нет	население
22	Лебедянский	городское поселение	60 лет Октября	71	-	53.02713	39.145149	1	0,75	металл	0	-	-	0	-	-	нет	население
23	Лебедянский	городское поселение	60 лет Октября	81	-	53.027828	39.14593	2	0,75	металл	0	-	-	0	-	-	нет	население
24	Лебедянский	городское поселение	60 лет Октября	98	-	53.028272	39.147879	1	0,75	металл	0	-	-	0	-	-	нет	население
25	Лебедянский	городское поселение	60 лет Октября	106	-	53.02928	39.149146	2	0,75	металл	0	-	-	0	-	-	нет	население
26	Лебедянский	городское поселение	60 лет Октября	111	-	53.030444	39.149173	2	0,75	металл	0	-	-	0	-	-	нет	население
27	Лебедянский	городское поселение	60 лет Октября	127	-	53.031787	39.15035	1	0,75	металл	0	-	-	0	-	-	нет	население
28	Лебедянский	городское поселение	60 лет Октября	120	-	53.031576	39.151356	2	0,75	металл	0	-	-	0	-	-	нет	население
29	Лебедянский	городское поселение	60 лет Октября	139	-	53.033146	39.151661	1	0,75	металл	0	-	-	0	-	-	нет	население
30	Лебедянский	городское поселение	60 лет Октября	145	-	53.03358	39.151886	2	0,75	металл	0	-	-	0	-	-	нет	население
31	Лебедянский	городское поселение	60 лет Октября птицефабрика	-	-	53.026875	39.145373	2	0,75	металл	0	-	-	0	-	-	нет	население
32	Лебедянский	городское поселение	пер. Северный	9	-	53.028711	39.153826	1	0,75	металл	0	-	-	0	-	-	нет	население
33	Лебедянский	городское поселение	Северная	1	-	53.030244	39.153754	2	0,75	металл	0	-	-	0	-	-	нет	население
34	Лебедянский	городское поселение	Северная	9	-	53.029063	39.152919	2	0,75	металл	0	-	-	0	-	-	нет	население
35	Лебедянский	городское поселение	Северная	19	-	53.026669	39.151356	3	0,75	металл	0	-	-	0	-	-	нет	население
36	Лебедянский	городское поселение	Чурилина	2	-	53.029264	39.151257	1	0,75	металл	0	-	-	0	-	-	нет	население
37	Лебедянский	городское поселение	Чурилина	3	-	53.029264	39.151257	1	0,75	металл	0	-	-	0	-	-	нет	население
38	Лебедянский	городское поселение	Чурилина	4	-	53.029264	39.151257	1	0,75	металл	0	-	-	0	-	-	нет	население
39	Лебедянский	городское поселение	пер.Игумнова-Чурилина	-	-	53.029264	39.151257	1	1,10	пластик	0	-	-	0	-	-	нет	население
40	Лебедянский	городское поселение	Энгельса	4	-	53.023078	39.142939	1	0,75	металл	0	-	-	0	-	-	нет	население
41	Лебедянский	городское поселение	Энгельса	1	-	53.023522	39.144044	2	1,10	пластик	0	-	-	0	-	-	нет	население
42	Лебедянский	городское поселение	Энгельса	10	-	53.02304	39.143747	1	0,75	металл	0	-	-	0	-	-	нет	население
43	Лебедянский	городское поселение	Энгельса	28	-	53.022927	39.146424	2	1,10	пластик	0	-	-	0	-	-	нет	население
44	Лебедянский	городское поселение	Энгельса	48	-	53.022618	39.149254	1	0,75	металл	0	-	-	0	-	-	нет	население
45	Лебедянский	городское поселение	Энгельса	52	-	53.022596	39.149757	1	0,75	металл	0	-	-	0	-	-	нет	население
46	Лебедянский	городское поселение	Энгельса	68	-	53.022331	39.151922	2	1,10	евро	0	-	-	0	-	-	нет	население
47	Лебедянский	городское поселение	Энгельса	64	-	53.022385	39.151473	1	1,10	евро	0	-	-	0	-	-	нет	население
48	Лебедянский	городское поселение	Энгельса	74	-	53.022266	39.152524	2	0,75	металл	0	-	-	0	-	-	нет	население
49	Лебедянский	городское поселение	Энгельса	80	-	53.022168	39.153683	2	0,75	металл	0	-	-	0	-	-	нет	население
50	Лебедянский	городское поселение	Энгельса	94	-	53.021925	39.155973	2	1,10	пластик	0	-	-	0	-	-	нет	население
51	Лебедянский	городское поселение	Газина	9	-	53.017651	39.173014	1	0,75	металл	0	-	-	0	-	-	нет	население
52	Лебедянский	городское поселение	Газина	11	-	53.016974	39.172915	1	0,75	металл	0	-	-	0	-	-	нет	население
53	Лебедянский	городское поселение	Газина	16	-	53.016226	39.171748	1	0,75	металл	0	-	-	0	-	-	нет	население
54	Лебедянский	городское поселение	Газина	19	-	53.015868	39.171298	1	0,75	металл	0	-	-	0	-	-	нет	население
55	Лебедянский	городское поселение	Газина	20	-	53.015587	39.170715	1	0,75	металл	0	-	-	0	-	-	нет	население

Приложение 2 к приказу управления экологии и природных ресурсов Липецкой области
Приложение А6. Реестр контейнерных площадок (по данным РО) Северная зона.

№ п/п	Данные о нахождении мест (площадок) накопления твердых коммунальных отходов							Контейнеры для несортированных отходов			Контейнеры для утилизируемых отходов (раздельный сбор)			Контейнеры для сбора крупногабаритных отходов			Точка бестарного сбора (да/нет)	Примечание
	Муниципальное образование	Населенный пункт	Улица	Дом	Корпус/ Строение	Широта	Долгота	Кол-во	Емкость (отдельного контейнера)	Материал контейнера	Кол-во	Емкость	Материал контейнера	Кол-во	Емкость	Материал контейнера		
56	Лебедянский	городское поселение	Газина	27	-	53.014335	39.168837	1	0,75	металл	0	-	-	0	-	-	нет	население
57	Лебедянский	городское поселение	Газина	51	-	53.012417	39.167157	1	0,75	металл	0	-	-	0	-	-	нет	население
58	Лебедянский	городское поселение	Газина	47	-	53.011426	39.166996	2	1,10	пластик	0	-	-	0	-	-	нет	население
59	Лебедянский	городское поселение	Привокзальная (элеватор)	-	-	53.012271	39.163878	2	0,75	металл	0	-	-	0	-	-	нет	население
60	Лебедянский	городское поселение	Привокзальная	26	-	53.012959	39.166376	2	1,10	пластик	0	-	-	0	-	-	нет	население
61	Лебедянский	городское поселение	Привокзальная	7а	а	53.013707	39.165316	1	0,75	металл	0	-	-	0	-	-	нет	ООО
62	Лебедянский	городское поселение	Привокзальная	1	-	53.011529	39.162172	6	0,75	металл	0	-	-	0	-	-	нет	Акционерн
63	Лебедянский	городское поселение	Привокзальная	1	-	53.011529	39.162172	1	0,75	металл	0	-	-	0	-	-	нет	Открытое
64	Лебедянский	городское поселение	Привокзальная	2	-	53.010619	39.162261	1	0,75	металл	0	-	-	0	-	-	нет	ООО
65	Лебедянский	городское поселение	Привокзальная	15	-	53.014194	39.167472	2	0,75	металл	0	-	-	0	-	-	нет	АО
66	Лебедянский	городское поселение	Стрелецкая	1а	а	53.018442	39.146783	1	0,75	металл	0	-	-	0	-	-	нет	население
67	Лебедянский	городское поселение	Стрелецкая	39	-	53.017158	39.154985	2	0,75	металл	0	-	-	0	-	-	нет	население
68	Лебедянский	городское поселение	Стрелецкая	1	-	53.01881	39.149389	2	0,75	металл	0	-	-	0	-	-	нет	население
69	Лебедянский	городское поселение	Советской Армии	25	-	53.014709	39.145346	6	1,10	пластик	0	-	-	0	-	-	нет	население
70	Лебедянский	городское поселение	Советской Армии	1	-	53.014221	39.148625	5	1,10	пластик	2	1,1	меттал	0	-	-	нет	население
71	Лебедянский	городское поселение	Советской Армии	-	-	53.013826	39.148167	2	1,10	пластик	0	-	-	0	-	-	нет	население
72	Лебедянский	городское поселение	Нововоронежская	14	-	53.011426	39.143172	2	0,75	металл	0	-	-	0	-	-	нет	население
73	Лебедянский	городское поселение	Нововоронежская	7	-	53.010846	39.140998	2	0,75	металл	0	-	-	0	-	-	нет	население
74	Лебедянский	городское поселение	Нововоронежская	1	-	53.010066	39.141429	1	0,75	металл	0	-	-	0	-	-	нет	население
75	Лебедянский	городское поселение	Замятина	6	-	53.012851	39.140199	2	0,75	металл	0	-	-	0	-	-	нет	население
76	Лебедянский	городское поселение	Нововоронежская	12	-	53.01128	39.141447	2	0,75	металл	0	-	-	0	-	-	нет	население
77	Лебедянский	городское поселение	Советской Армии	-	-	53.013826	39.148167	1	0,75	металл	0	-	-	0	-	-	нет	население
78	Лебедянский	городское поселение	Советской Армии	28	-	53.014844	39.144196	2	0,75	металл	0	-	-	0	-	-	нет	МАДОУ дс
79	Лебедянский	городское поселение	Воронежская	11	-	53.007677	39.144268	2	0,75	металл	0	-	-	0	-	-	нет	население
80	Лебедянский	городское поселение	Воронежская	17	-	53.005932	39.145903	2	0,75	металл	0	-	-	0	-	-	нет	население
81	Лебедянский	городское поселение	Воронежская	19	-	53.005932	39.145903	2	0,75	металл	0	-	-	0	-	-	нет	население
82	Лебедянский	городское поселение	Воронежская	22	-	53.004902	39.146864	2	0,75	металл	0	-	-	0	-	-	нет	население
83	Лебедянский	городское поселение	Воронежская	30	-	53.003239	39.148284	1	0,75	металл	0	-	-	0	-	-	нет	население
84	Лебедянский	городское поселение	Мичурина-Воронежская	-	-	53.00429	39.146424	2	0,75	металл	0	-	-	0	-	-	нет	население
85	Лебедянский	городское поселение	Воронежская (около)	9	-	53.007964	39.143963	1	1,10	пластик	0	-	-	0	-	-	нет	ООО
86	Лебедянский	городское поселение	Воронежская КНС	18	-	53.006631	39.145256	2	0,75	металл	0	-	-	0	-	-	нет	Областное
87	Лебедянский	городское поселение	Воронежская	36	-	53.001299	39.150314	2	0,75	металл	0	-	-	0	-	-	нет	АО
88	Лебедянский	городское поселение	Павлова	20	-	53.006728	39.149963	1	0,75	металл	0	-	-	0	-	-	нет	население
89	Лебедянский	городское поселение	Павлова	11	-	53.006577	39.148356	1	0,75	металл	0	-	-	0	-	-	нет	население
90	Лебедянский	городское поселение	Павлова	4	-	53.006002	39.14752	1	0,75	металл	0	-	-	0	-	-	нет	население
91	Лебедянский	городское поселение	Заречная	24	-	53.007763	39.148805	1	0,75	металл	0	-	-	0	-	-	нет	население
92	Лебедянский	городское поселение	Дзержинского (быв. котельная)	2	-	53.006073	39.153359	4	1,10	пластик	1	1,1	меттал	0	-	-	нет	население
93	Лебедянский	городское поселение	Карла Маркса	57	-	53.009741	39.154455	2	1,10	пластик	0	-	-	0	-	-	нет	Муниципал
94	Лебедянский	городское поселение	Карла Маркса	75а	а	53.010163	39.156916	2	-	пластик	0	-	-	0	-	-	нет	население
95	Лебедянский	городское поселение	Карла Маркса	75а	а	53.010163	39.156916	1	0,75	металл	0	-	-	0	-	-	нет	магазин
96	Лебедянский	городское поселение	Карла Маркса	19	-	53.009551	39.14823	1	0,75	металл	0	-	-	0	-	-	нет	ООО
97	Лебедянский	городское поселение	Карла Маркса	22а	а	53.009725	39.146038	2	0,75	металл	0	-	-	0	-	-	нет	ИП
98	Лебедянский	п. Агроном	Заводская	-	2	53.037278	39.013959	4	1,10	пластик	0	-	-	0	-	-	нет	ООО
99	Лебедянский	п. Агроном	Заводская	-	2	53.037278	39.013959	2	1,10	пластик	0	-	-	0	-	-	нет	ООО
100	Лебедянский	п. Агроном	Советская	2	-	53.041593	39.023633	2	1,10	пластик	0	-	-	0	-	-	нет	ООО
101	Лебедянский	с. Волотово	Удалив	22	-	52.960765	39.106719	1	0,75	металл	0	-	-	0	-	-	нет	население
102	Лебедянский	п. Агроном	склады СЗР	-	-	53.040294	39.020525	1	1,10	пластик	0	-	-	0	-	-	нет	ООО
103	Лебедянский	п. Агроном	Октябрьская	51	-	53.052588	38.973795	4	1,10	пластик	0	-	-	0	-	-	нет	ООО
104	Лебедянский	п. Агроном	Заводская	1	-	53.038691	39.016636	3	1,10	пластик	0	-	-	0	-	-	нет	ООО
105	Лебедянский	п. Агроном	Территория пасеки	-	-	53.040294	39.020525	1	1,10	пластик	0	-	-	0	-	-	нет	ООО
106	Лебедянский	п. Агроном	Октябрьская	51	-	53.052588	38.973795	2	1,10	пластик	0	-	-	0	-	-	нет	ООО "
107	Лебедянский	городское поселение	Карла Маркса	19	-	53.009551	39.14823	1	0,75	металл	0	-	-	0	-	-	нет	Акционерн
108	Лебедянский	городское поселение	Карла Маркса	19	-	53.009551	39.14823	1	0,75	металл	0	-	-	0	-	-	нет	ООО
109	Лебедянский	городское поселение	Геологов	1	-	53.008836	39.156351	2	1,10	пластик	0	-	-	0	-	-	нет	население
110	Лебедянский	городское поселение	Дорожная	12	-	53.010684	39.170652	2	0,75	металл	0	-	-	0	-	-	нет	население

Приложение 2 к приказу управления экологии и природных ресурсов Липецкой области
Приложение А6. Реестр контейнерных площадок (по данным РО) Северная зона.

№ п/п	Данные о нахождении мест (площадок) накопления твердых коммунальных отходов							Контейнеры для несортированных отходов			Контейнеры для утилизируемых отходов (раздельный сбор)			Контейнеры для сбора крупногабаритных отходов			Точка бестарного сбора (да/нет)	Примечание
	Муниципальное образование	Населенный пункт	Улица	Дом	Корпус/ Строение	Широта	Долгота	Кол-во	Емкость (отдельного контейнера)	Материал контейнера	Кол-во	Емкость	Материал контейнера	Кол-во	Емкость	Материал контейнера		
111	Лебедянский	городское поселение	Дорожная	12а	а	53.012027	39.171846	1	0,75	металл	0	-	-	0	-	-	нет	население
112	Лебедянский	городское поселение	Дорожная	10а	а	53.012146	39.170894	1	0,75	металл	0	-	-	0	-	-	нет	население
113	Лебедянский	городское поселение	Березова	2	-	53.012732	39.171999	2	0,75	металл	0	-	-	0	-	-	нет	население
114	Лебедянский	городское поселение	Дорожная	7	-	53.014026	39.171289	2	0,75	металл	0	-	-	0	-	-	нет	население
115	Лебедянский	городское поселение	Перекресток Дорожная-Лесная	-	-	53.010982	39.134809	2	0,75	металл	0	-	-	0	-	-	нет	население
116	Лебедянский	городское поселение	Дорожная (мойка)	-	-	53.014189	39.171981	1	0,75	металл	0	-	-	0	-	-	нет	население
117	Лебедянский	городское поселение	Плеханова	9	-	53.01524	39.1742	2	0,75	металл	0	-	-	0	-	-	нет	население
118	Лебедянский	городское поселение	Плеханова	1	-	53.015386	39.172871	2	0,75	металл	0	-	-	0	-	-	нет	население
119	Лебедянский	городское поселение	Плеханова(пруд)	-	-	53.014975	39.175251	2	0,75	металл	0	-	-	0	-	-	нет	население
120	Лебедянский	городское поселение	пер.Лебедянский	31	-	53.009974	39.18109	1	0,75	металл	0	-	-	0	-	-	нет	население
121	Лебедянский	городское поселение	пер.Лебедянский(баня Рай)	-	-	53.009974	39.18109	2	0,75	металл	0	-	-	0	-	-	нет	население
122	Лебедянский	городское поселение	Ворошилова (переезд)	-	-	53.014541	39.164058	1	0,75	металл	0	-	-	0	-	-	нет	население
123	Лебедянский	с. Волотово	Удалив	37	-	52.96031	39.11218	1	0,75	металл	0	-	-	0	-	-	нет	население
124	Лебедянский	городское поселение	Ворошилова (СТО) поворот	-	-	53.010982	39.134809	2	0,75	металл	0	-	-	0	-	-	нет	население
125	Лебедянский	городское поселение	Ворошилова	9	-	53.016735	39.166142	1	0,75	металл	0	-	-	0	-	-	нет	население
126	Лебедянский	городское поселение	Ворошилова	2	-	53.017472	39.168352	1	0,75	металл	0	-	-	0	-	-	нет	население
127	Лебедянский	городское поселение	Максима Горького	174	-	53.018057	39.169726	2	0,75	металл	0	-	-	0	-	-	нет	население
128	Лебедянский	городское поселение	Максима Горького	164-166	-	53.018349	39.167103	2	0,75	металл	0	-	-	0	-	-	нет	население
129	Лебедянский	городское поселение	Максима Горького	139	-	53.019308	39.162261	2	0,75	металл	0	-	-	0	-	-	нет	население
130	Лебедянский	городское поселение	Максима Горького	114	-	53.019682	39.153045	2	0,75	металл	0	-	-	0	-	-	нет	население
131	Лебедянский	городское поселение	Максима Горького	101	-	53.020533	39.151652	2	0,75	металл	0	-	-	0	-	-	нет	население
132	Лебедянский	городское поселение	Максима Горького	88	-	53.020045	39.149469	2	0,75	металл	0	-	-	0	-	-	нет	население
133	Лебедянский	городское поселение	Максима Горького	65	-	53.020798	39.147179	2	0,75	металл	0	-	-	0	-	-	нет	население
134	Лебедянский	городское поселение	Максима Горького	48	-	53.020267	39.145643	2	0,75	металл	0	-	-	0	-	-	нет	население
135	Лебедянский	городское поселение	Максима Горького	31	-	53.020895	39.143927	2	0,75	металл	0	-	-	0	-	-	нет	население
136	Лебедянский	городское поселение	Максима Горького	1	-	53.02089	39.13807	1	0,75	металл	0	-	-	0	-	-	нет	ИП Китов
137	Лебедянский	городское поселение	Максима Горького	28	-	53.02031	39.142364	2	0,75	металл	0	-	-	0	-	-	нет	население
138	Лебедянский	городское поселение	Максима Горького	9	-	53.021074	39.141151	2	0,75	металл	0	-	-	0	-	-	нет	население
139	Лебедянский	городское поселение	Новая	12	-	53.008424	39.133264	2	1,10	пластик	1	1,1	меттал	0	-	-	нет	население
140	Лебедянский	городское поселение	Почтовая	33	-	53.009318	39.128503	1	1,10	пластик	0	-	-	0	-	-	нет	ИП
141	Лебедянский	городское поселение	Почтовая	33	-	53.009318	39.128503	1	1,10	пластик	0	-	-	0	-	-	нет	ИП
142	Лебедянский	городское поселение	Почтовая	10	-	53.00999	39.127362	4	0,75	металл	0	-	-	0	-	-	нет	МО МВД
143	Лебедянский	городское поселение	Почтовая(во дворе)	-	-	53.009735	39.128323	1	0,75	металл	0	-	-	0	-	-	нет	ООО
144	Лебедянский	городское поселение	Почтовая	3	-	53.008316	39.137234	1	0,75	металл	0	-	-	0	-	-	нет	ГУЗ
145	Лебедянский	городское поселение	Почтовая	8а	а	53.009698	39.131575	1	0,75	металл	0	-	-	0	-	-	нет	ФГКУ
146	Лебедянский	городское поселение	Почтовая	13	-	53.00882	39.134333	3	0,75	металл	0	-	-	0	-	-	нет	ГУЗ
147	Лебедянский	городское поселение	Почтовая	4	-	53.00973	39.132671	2	0,75	металл	0	-	-	0	-	-	нет	ИП
148	Лебедянский	городское поселение	Почтовая	31	-	53.009047	39.129123	0	-	-	0	-	-	0	-	-	-	Индивидуа
149	Лебедянский	городское поселение	Почтовая	5а	а	53.009335	39.135168	1	0,75	металл	0	-	-	0	-	-	нет	ООО "Ваш
150	Лебедянский	городское поселение	Почтовая (торг ряды)	-	-	53.009735	39.128323	1	0,75	металл	0	-	-	0	-	-	нет	Индивидуа
151	Лебедянский	городское поселение	Почтовая	33	-	53.009318	39.128503	1	0,75	металл	0	-	-	0	-	-	нет	съехал
152	Лебедянский	городское поселение	Почтовая	31	-	53.009047	39.129123	1	1,10	пластик	0	-	-	0	-	-	нет	Акционерн
153	Лебедянский	городское поселение	Почтовая(рынок)	-	-	53.009735	39.128323	1	0,75	металл	0	-	-	0	-	-	нет	ИП
154	Лебедянский	городское поселение	Почтовая(рынок)	-	-	53.009735	39.128323	1	0,75	металл	0	-	-	0	-	-	нет	ИП
155	Лебедянский	городское поселение	Почтовая (торг ряды)	2	-	53.009773	39.133102	1	0,75	металл	0	-	-	0	-	-	нет	ИП
156	Лебедянский	городское поселение	Интернациональная	9	-	53.008923	39.130659	1	0,75	пластик	0	-	-	0	-	-	нет	население
157	Лебедянский	городское поселение	Интернациональная	28	-	53.013203	39.1325	2	1,10	пластик	0	-	-	0	-	-	нет	население
158	Лебедянский	городское поселение	Интернациональная	46	-	53.015321	39.132545	2	1,10	пластик	0	-	-	0	-	-	нет	население
159	Лебедянский	городское поселение	Интернациональна	50а	а	53.015706	39.133569	1	0,75	металл	0	-	-	0	-	-	нет	ООО
160	Лебедянский	городское поселение	Интернациональная	75 (аптека)	-	53.019785	39.132815	2	1,10	пластик	0	-	-	0	-	-	нет	население
161	Лебедянский	городское поселение	Интернациональная	9в	в	53.011502	39.131072	1	1,10	пластик	0	-	-	0	-	-	нет	ООО
162	Лебедянский	городское поселение	Интернациональная	15	-	53.012401	39.130488	1	1,10	пластик	0	-	-	0	-	-	нет	ООО "
163	Лебедянский	городское поселение	Интернациональна	18	-	53.011968	39.131907	2	0,75	металл	0	-	-	0	-	-	нет	МБО
164	Лебедянский	городское поселение	Интернациональная	31	-	53.013609	39.131467	1	0,75	металл	0	-	-	0	-	-	нет	Общество с
165	Лебедянский	городское поселение	Интернациональная	9в	в	53.011502	39.131072	2	0,75	металл	0	-	-	0	-	-	нет	ООО

Приложение 2 к приказу управления экологии и природных ресурсов Липецкой области
Приложение А6. Реестр контейнерных площадок (по данным РО) Северная зона.

№ п/п	Данные о нахождении мест (площадок) накопления твердых коммунальных отходов							Контейнеры для несортированных отходов			Контейнеры для утилизируемых отходов (раздельный сбор)			Контейнеры для сбора крупногабаритных отходов			Точка бестарного сбора (да/нет)	Примечание
	Муниципальное образование	Населенный пункт	Улица	Дом	Корпус/ Строение	Широта	Долгота	Кол-во	Емкость (отдельного контейнера)	Материал контейнера	Кол-во	Емкость	Материал контейнера	Кол-во	Емкость	Материал контейнера		
166	Лебедянский	городское поселение	Интернациональная	15	-	53.012401	39.130488	1	0,75	металл	0	-	-	0	-	-	нет	ООО "РИК"
167	Лебедянский	городское поселение	Советская	29б	б	53.01304	39.127515	2	0,75	металл	0	-	-	0	-	-	нет	население
168	Лебедянский	городское поселение	Интернациональная	9в	в	53.011502	39.131072	1	0,75	металл	0	-	-	0	-	-	нет	Общество с
169	Лебедянский	городское поселение	Интернациональная (торговые	-	-	53.014427	39.132042	1	0,75	металл	0	-	-	0	-	-	нет	Индивидуа
170	Лебедянский	городское поселение	Тульская	1	-	53.019991	39.135402	4	0,75	металл	2	1,1	меттал	0	-	-	нет	население
171	Лебедянский	городское поселение	Ленина	44а	а	53.020002	39.136426	3	0,75	металл	0	-	-	0	-	-	нет	население
172	Лебедянский	городское поселение	Ленина	31	-	53.016751	39.135016	2	0,75	металл	0	-	-	0	-	-	нет	население
173	Лебедянский	городское поселение	Ленина	23	-	53.015126	39.134782	2	0,75	металл	0	-	-	0	-	-	нет	население
174	Лебедянский	городское поселение	Ленина	11а	а	53.012358	39.13418	2	0,75	металл	0	-	-	0	-	-	нет	население
175	Лебедянский	городское поселение	Ленина	10	-	53.01174	39.133821	2	1,10	пластик	0	-	-	0	-	-	нет	Публичное
176	Лебедянский	городское поселение	Ленина	44а	а	53.020002	39.136426	1	0,75	металл	1	1,1	меттал	0	-	-	нет	ООО
177	Лебедянский	городское поселение	Ленина	32	-	53.017851	39.1348	3	0,75	металл	2	1,1	меттал	0	-	-	нет	Государств
178	Лебедянский	городское поселение	Ленина	55а	а	53.017705	39.136004	2	0,75	металл	0	-	-	0	-	-	нет	ИП Шумов
179	Лебедянский	городское поселение	Елецкая	52	-	53.002951	39.129033	2	1,10	пластик	0	-	-	0	-	-	нет	население
180	Лебедянский	городское поселение	Елецкая	41	-	53.003558	39.131422	2	1,10	пластик	0	-	-	0	-	-	нет	население
181	Лебедянский	городское поселение	Елецкая	10	-	53.006051	39.135393	2	1,10	пластик	0	-	-	0	-	-	нет	население
182	Лебедянский	городское поселение	Елецкая	25	-	53.005216	39.134809	2	1,10	пластик	0	-	-	0	-	-	нет	население
183	Лебедянский	городское поселение	О.Кошевого	19	-	53.016995	39.16351	1	0,75	металл	0	-	-	0	-	-	нет	население
184	Лебедянский	городское поселение	Елецкая	-	-	53.003054	39.13003	1	0,75	металл	0	-	-	0	-	-	нет	Общество с
185	Лебедянский	городское поселение	Елецкая	-	-	53.003054	39.13003	2	0,75	металл	0	-	-	0	-	-	нет	Областное
186	Лебедянский	городское поселение	Елецкая	-	-	53.003054	39.13003	1	0,75	металл	0	-	-	0	-	-	нет	АО
187	Лебедянский	городское поселение	Гагарина	10-10а	-	53.008576	39.124317	2	0,75	металл	0	-	-	0	-	-	нет	население
188	Лебедянский	городское поселение	Гагарина	22	-	53.007032	39.125961	2	0,75	металл	0	-	-	0	-	-	нет	население
189	Лебедянский	городское поселение	Гагарина/Пролетарская	-	-	53.006203	39.12932	2	0,75	металл	0	-	-	0	-	-	нет	население
190	Лебедянский	городское поселение	Гагарина	-	-	53.007227	39.127173	4	0,75	металл	0	-	-	0	-	-	нет	кладбище
191	Лебедянский	городское поселение	Гагарина	-	-	53.007227	39.127173	1	0,75	металл	0	-	-	2	8	металл	нет	кладбище
192	Лебедянский	городское поселение	Советская	6	-	53.012033	39.129365	3	0,75	металл	0	-	-	0	-	-	нет	население
193	Лебедянский	городское поселение	Советская	10	-	53.012504	39.129428	1	0,75	металл	0	-	-	0	-	-	нет	население
194	Лебедянский	городское поселение	Советская	39	-	53.014162	39.128745	2	0,75	металл	0	-	-	0	-	-	нет	население
195	Лебедянский	городское поселение	Советская	45	-	53.014677	39.128611	3	0,75	металл	0	-	-	0	-	-	нет	население
196	Лебедянский	городское поселение	Советская	91	-	53.020283	39.129931	2	0,75	металл	0	-	-	0	-	-	нет	население
197	Лебедянский	городское поселение	Советская	84	-	53.023788	39.131701	2	0,75	металл	1	1,1	меттал	0	-	-	нет	население
198	Лебедянский	городское поселение	Советская	10	-	53.012504	39.129428	1	0,75	металл	0	-	-	0	-	-	нет	МБУ
199	Лебедянский	городское поселение	Советская	45	-	53.014677	39.128611	2	0,75	металл	0	-	-	0	-	-	нет	Общество с
200	Лебедянский	городское поселение	Советская	76	-	53.021665	39.133569	2	0,75	металл	0	-	-	0	-	-	нет	Муниципал
201	Лебедянский	городское поселение	Советская	61	-	53.016735	39.129266	1	0,75	металл	0	-	-	0	-	-	нет	Индивидуа
202	Лебедянский	городское поселение	Советская	26	-	53.014509	39.129904	1	1,10	пластик	0	-	-	0	-	-	нет	МБУ ДО
203	Лебедянский	городское поселение	Советская	39	-	53.014162	39.128745	1	0,75	металл	0	-	-	0	-	-	нет	ИП
204	Лебедянский	городское поселение	Советская	-	-	53.017028	39.129823	1	0,75	металл	0	-	-	0	-	-	нет	Местная
205	Лебедянский	городское поселение	Советская	59	-	53.016361	39.129006	1	1,10	пластик	0	-	-	0	-	-	нет	ИН
206	Лебедянский	городское поселение	Советская	39	-	53.014162	39.128745	2	0,75	металл	0	-	-	0	-	-	нет	ОГУП
207	Лебедянский	городское поселение	Советская	61	-	53.016735	39.129266	1	1,10	пластик	0	-	-	0	-	-	нет	гр Игнатов
208	Лебедянский	городское поселение	Советская	3	-	53.010239	39.127982	2	0,75	пластик	0	-	-	0	-	-	нет	Главное
209	Лебедянский	городское поселение	Крупской	1а	а	53.021697	39.135195	4	0,75	металл	0	-	-	0	-	-	нет	население
210	Лебедянский	городское поселение	Тульская	6	-	53.020895	39.133533	3	0,75	металл	1	1,1	меттал	0	-	-	нет	население
211	Лебедянский	городское поселение	Западная	19	-	53.017358	39.160573	2	0,75	металл	0	-	-	0	-	-	нет	население
212	Лебедянский	городское поселение	Западная	17	-	53.017477	39.160573	2	0,75	металл	0	-	-	0	-	-	нет	население
213	Лебедянский	городское поселение	Западная	45	-	53.015007	39.15927	1	0,75	металл	0	-	-	0	-	-	нет	население
214	Лебедянский	городское поселение	Западная	24	-	53.013951	39.157941	2	0,75	металл	0	-	-	0	-	-	нет	население
215	Лебедянский	городское поселение	Матросова	22	-	53.012845	39.153808	2	0,75	металл	0	-	-	0	-	-	нет	население
216	Лебедянский	городское поселение	Матросова	5	-	53.012098	39.156943	1	0,75	металл	0	-	-	0	-	-	нет	население
217	Лебедянский	городское поселение	Матросова	7	-	53.010835	39.156728	2	1,10	пластик	0	-	-	0	-	-	нет	ООО
218	Лебедянский	городское поселение	Матросова	7	-	53.010835	39.156728	5	1,10	пластик	0	-	-	0	-	-	нет	ООО
219	Лебедянский	городское поселение	Матросова	7	-	53.010835	39.156728	1	1,10	пластик	0	-	-	0	-	-	нет	ООО
220	Лебедянский	городское поселение	Ворошилова	30	-	53.012656	39.159423	2	0,75	металл	0	-	-	0	-	-	нет	население

Приложение 2 к приказу управления экологии и природных ресурсов Липецкой области
Приложение А6. Реестр контейнерных площадок (по данным РО) Северная зона.

№ п/п	Данные о нахождении мест (площадок) накопления твердых коммунальных отходов							Контейнеры для несортированных отходов			Контейнеры для утилизируемых отходов (раздельный сбор)			Контейнеры для сбора крупногабаритных отходов			Точка бестарного сбора (да/нет)	Примечание
	Муниципальное образование	Населенный пункт	Улица	Дом	Корпус/ Строение	Широта	Долгота	Кол-во	Емкость (отдельного контейнера)	Материал контейнера	Кол-во	Емкость	Материал контейнера	Кол-во	Емкость	Материал контейнера		
221	Лебедянский	городское поселение	Ворошилова	13	-	53.015874	39.164166	2	0,75	металл	0	-	-	0	-	-	нет	население
222	Лебедянский	городское поселение	Ворошилова	16	-	53.015917	39.163914	1	0,75	металл	0	-	-	0	-	-	нет	население
223	Лебедянский	городское поселение	О.Кошевого	12	-	53.016188	39.162971	1	0,75	металл	0	-	-	0	-	-	нет	население
224	Лебедянский	городское поселение	О.Кошевого	28	-	53.017932	39.163726	3	0,75	металл	0	-	-	0	-	-	нет	население
225	Лебедянский	городское поселение	О.Кошевого	8	-	53.015977	39.162136	2	0,75	металл	0	-	-	0	-	-	нет	население
226	Лебедянский	городское поселение	О.Кошевого	7	-	53.015744	39.1613	1	0,75	металл	0	-	-	0	-	-	нет	население
227	Лебедянский	городское поселение	О.Кошевого	3	-	53.015863	39.160519	1	0,75	металл	0	-	-	0	-	-	нет	население
228	Лебедянский	городское поселение	пер.Речной	3	-	53.015614	39.157428	1	0,75	металл	0	-	-	0	-	-	нет	население
229	Лебедянский	городское поселение	пер.Речной	4	-	53.015327	39.157078	2	0,75	металл	0	-	-	0	-	-	нет	население
230	Лебедянский	городское поселение	пер.Звездный	6	-	53.014178	39.155542	1	0,75	металл	0	-	-	0	-	-	нет	население
231	Лебедянский	городское поселение	Некрасова	1б	б	53.019	39.117211	2	0,75	металл	0	-	-	0	-	-	нет	население
232	Лебедянский	городское поселение	Некрасова	9	-	53.019807	39.115774	1	1,10	пластик	0	-	-	0	-	-	нет	население
233	Лебедянский	городское поселение	Некрасова	14	-	53.020153	39.114273	1	0,75	металл	0	-	-	0	-	-	нет	население
234	Лебедянский	городское поселение	Некрасова	18	-	53.02076	39.111749	2	0,75	металл	0	-	-	0	-	-	нет	население
235	Лебедянский	городское поселение	Некрасова	24	-	53.021486	39.109234	1	0,75	металл	0	-	-	0	-	-	нет	население
236	Лебедянский	городское поселение	Владимирская	25	-	53.018994	39.116025	1	0,75	металл	0	-	-	0	-	-	нет	население
237	Лебедянский	городское поселение	Владимирская	18	-	53.018274	39.116223	1	1,10	пластик	0	-	-	0	-	-	нет	население
238	Лебедянский	городское поселение	Владимирская	14	-	53.017553	39.115576	2	0,75	металл	0	-	-	0	-	-	нет	население
239	Лебедянский	городское поселение	Владимирская	11	-	53.016914	39.114588	1	0,75	металл	0	-	-	0	-	-	нет	население
240	Лебедянский	городское поселение	пер.Лебяжий от Садовой	-	-	53.010982	39.134809	1	0,75	металл	0	-	-	0	-	-	нет	население
241	Лебедянский	городское поселение	Садовая	14	-	53.018133	39.114732	1	0,75	металл	0	-	-	0	-	-	нет	население
242	Лебедянский	городское поселение	Липецкая	15	-	53.018068	39.112297	2	0,75	металл	0	-	-	0	-	-	нет	население
243	Лебедянский	городское поселение	Липецкая	2	-	53.016378	39.11192	1	0,75	металл	0	-	-	0	-	-	нет	население
244	Лебедянский	городское поселение	Алмазная	1	-	53.015928	39.106719	2	0,75	металл	0	-	-	0	-	-	нет	население
245	Лебедянский	городское поселение	Средняя	2	-	53.016221	39.105632	1	0,75	металл	0	-	-	0	-	-	нет	население
246	Лебедянский	городское поселение	Средняя	5	-	53.016881	39.105281	1	0,75	металл	0	-	-	0	-	-	нет	население
247	Лебедянский	городское поселение	Средняя	11	-	53.017596	39.105775	1	0,75	металл	0	-	-	0	-	-	нет	население
248	Лебедянский	городское поселение	Средняя	20	-	53.018458	39.107087	2	0,75	металл	0	-	-	0	-	-	нет	население
249	Лебедянский	городское поселение	Широкая	1	-	53.017521	39.101221	2	0,75	металл	0	-	-	0	-	-	нет	население
250	Лебедянский	городское поселение	Широкая	33	-	53.022	39.104311	1	0,75	металл	0	-	-	0	-	-	нет	население
251	Лебедянский	городское поселение	Широкая	34	-	53.023355	39.106198	2	0,75	металл	0	-	-	0	-	-	нет	население
252	Лебедянский	городское поселение	Крупской	71	-	53.024156	39.139022	2	1,10	пластик	0	-	-	0	-	-	нет	население
253	Лебедянский	городское поселение	Крупской	14	-	53.023122	39.135447	2	1,10	пластик	1	1,1	меттал	0	-	-	нет	население
254	Лебедянский	городское поселение	Крупской	4	-	53.023658	39.133219	2	0,75	металл	0	-	-	0	-	-	нет	население
255	Лебедянский	городское поселение	Крупской	9	-	53.02473	39.12835	1	0,75	металл	0	-	-	0	-	-	нет	население
256	Лебедянский	городское поселение	Чапаева	1	-	53.024985	39.125601	2	0,75	металл	0	-	-	0	-	-	нет	население
257	Лебедянский	городское поселение	Чапаева	8	-	53.025689	39.126338	1	0,75	металл	0	-	-	0	-	-	нет	население
258	Лебедянский	городское поселение	Чапаева	14	-	53.026182	39.126464	2	0,75	металл	0	-	-	0	-	-	нет	население
259	Лебедянский	городское поселение	Чапаева	22	-	53.027205	39.126751	1	0,75	металл	0	-	-	0	-	-	нет	население
260	Лебедянский	городское поселение	Чапаева	28	-	53.027796	39.126796	2	0,75	металл	0	-	-	0	-	-	нет	население
261	Лебедянский	городское поселение	Чапаева	37	-	53.028592	39.126212	1	0,75	металл	0	-	-	0	-	-	нет	население
262	Лебедянский	городское поселение	Чапаева	41	-	53.029036	39.126122	1	0,75	металл	0	-	-	0	-	-	нет	население
263	Лебедянский	городское поселение	Чапаева	49	-	53.030222	39.125996	1	0,75	металл	0	-	-	0	-	-	нет	население
264	Лебедянский	городское поселение	Чкалова	5	-	53.031143	39.128799	1	0,75	металл	0	-	-	0	-	-	нет	население
265	Лебедянский	городское поселение	Чкалова	49	-	53.031381	39.134486	2	0,75	металл	0	-	-	0	-	-	нет	население
266	Лебедянский	городское поселение	Чкалова	18	-	53.030227	39.132186	2	0,75	металл	0	-	-	0	-	-	нет	население
267	Лебедянский	городское поселение	Студенческая	1	-	53.025299	39.129365	2	1,10	пластик	0	-	-	0	-	-	нет	население
268	Лебедянский	городское поселение	Студенческая	10а	а	53.027011	39.131961	2	0,75	металл	0	-	-	0	-	-	нет	население
269	Лебедянский	городское поселение	Студенческая	19	-	53.026978	39.129671	2	0,75	металл	0	-	-	0	-	-	нет	население
270	Лебедянский	городское поселение	Студенческая	22	-	53.028608	39.129563	1	0,75	металл	0	-	-	0	-	-	нет	население
271	Лебедянский	городское поселение	Студенческая	45	-	53.02935	39.128305	1	0,75	металл	0	-	-	0	-	-	нет	население
272	Лебедянский	городское поселение	Студенческая	36	-	53.030368	39.128179	1	0,75	металл	0	-	-	0	-	-	нет	население
273	Лебедянский	городское поселение	Студенческая	59	-	53.030617	39.127622	1	0,75	металл	0	-	-	0	-	-	нет	население
274	Лебедянский	городское поселение	Студенческая	67	-	53.031256	39.126832	1	0,75	металл	0	-	-	0	-	-	нет	население
275	Лебедянский	городское поселение	Студенческая	40	-	53.033238	39.125251	1	0,75	металл	0	-	-	0	-	-	нет	население

Приложение 2 к приказу управления экологии и природных ресурсов Липецкой области
Приложение А6. Реестр контейнерных площадок (по данным РО) Северная зона.

№ п/п	Данные о нахождении мест (площадок) накопления твердых коммунальных отходов							Контейнеры для несортированных отходов			Контейнеры для утилизируемых отходов (раздельный сбор)			Контейнеры для сбора крупногабаритных отходов			Точка бестарного сбора (да/нет)	Примечание
	Муниципальное образование	Населенный пункт	Улица	Дом	Корпус/ Строение	Широта	Долгота	Кол-во	Емкость (отдельного контейнера)	Материал контейнера	Кол-во	Емкость	Материал контейнера	Кол-во	Емкость	Материал контейнера		
276	Лебедянский	городское поселение	Студенческая	46	-	53.034116	39.124317	1	0,75	металл	0	-	-	0	-	-	нет	население
277	Лебедянский	городское поселение	Студенческая	12	-	53.028083	39.130569	2	0,75	металл	2	1,1	меттал	0	-	-	нет	Государств
278	Лебедянский	городское поселение	Буденного	22	-	53.024817	39.124083	1	0,75	металл	0	-	-	0	-	-	нет	население
279	Лебедянский	городское поселение	Буденного	29	-	53.027281	39.113645	1	0,75	металл	0	-	-	0	-	-	нет	население
280	Лебедянский	городское поселение	Буденного	74	-	53.023999	39.119008	1	0,75	металл	0	-	-	0	-	-	нет	население
281	Лебедянский	городское поселение	Буденного	1	-	53.024367	39.116923	2	0,75	металл	0	-	-	0	-	-	нет	население
282	Лебедянский	городское поселение	Буденного	19	-	53.026014	39.115172	2	0,75	металл	0	-	-	0	-	-	нет	население
283	Лебедянский	городское поселение	Буденного	33	-	53.027834	39.112818	2	0,75	металл	0	-	-	0	-	-	нет	население
284	Лебедянский	городское поселение	Буденного	67	-	53.025061	39.112369	1	0,75	металл	0	-	-	0	-	-	нет	население
285	Лебедянский	городское поселение	Буденного	55	-	53.026507	39.110743	2	0,75	металл	0	-	-	0	-	-	нет	население
286	Лебедянский	городское поселение	Буденного	66	-	53.023847	39.120086	1	0,75	металл	0	-	-	0	-	-	нет	ИП Бычков
287	Лебедянский	городское поселение	Тургенева	40	-	53.023712	39.116636	1	0,75	металл	0	-	-	0	-	-	нет	население
288	Лебедянский	городское поселение	Тургенева	50	-	53.022694	39.116151	2	0,75	металл	0	-	-	0	-	-	нет	население
289	Лебедянский	городское поселение	Пионерская	51	-	53.0233	39.119358	2	0,75	металл	0	-	-	0	-	-	нет	население
290	Лебедянский	городское поселение	Пионерская	33	-	53.02251	39.121253	2	0,75	металл	0	-	-	0	-	-	нет	население
291	Лебедянский	городское поселение	пер.Пионерская и Буденного	-	-	53.023203	39.123948	2	0,75	металл	0	-	-	0	-	-	нет	население
292	Лебедянский	городское поселение	Пионерская	11	-	53.020895	39.123284	1	0,75	металл	0	-	-	0	-	-	нет	население
293	Лебедянский	городское поселение	Тургенева	11	-	53.018886	39.12384	3	0,75	металл	1	1,1	меттал	0	-	-	нет	население
294	Лебедянский	городское поселение	Тургенева	-	-	53.02037	39.120687	1	0,75	металл	0	-	-	0	-	-	нет	население
295	Лебедянский	городское поселение	Тургенева	25	-	53.020619	39.11952	2	0,75	металл	0	-	-	0	-	-	нет	население
296	Лебедянский	городское поселение	Тургенева	41	-	53.021166	39.117552	2	0,75	металл	0	-	-	0	-	-	нет	население
297	Лебедянский	городское поселение	Тургенева	51	-	53.021513	39.115774	2	0,75	металл	0	-	-	0	-	-	нет	население
298	Лебедянский	городское поселение	Тургенева	74	-	53.022721	39.112351	2	0,75	металл	0	-	-	0	-	-	нет	население
299	Лебедянский	городское поселение	Тургенева	84	-	53.023149	39.111004	2	0,75	металл	0	-	-	0	-	-	нет	население
300	Лебедянский	городское поселение	Тургенева	103	-	53.023777	39.108075	2	0,75	металл	0	-	-	0	-	-	нет	население
301	Лебедянский	городское поселение	Тургенева	18	-	53.019167	39.125978	3	0,75	металл	1	1,1	меттал	0	-	-	нет	население
302	Лебедянский	городское поселение	Тургенева	5	-	53.018507	39.128988	3	0,75	металл	1	1,1	меттал	0	-	-	нет	население
303	Лебедянский	городское поселение	Тургенева	12а	а	53.019465	39.128817	4	0,75	металл	0	-	-	0	-	-	нет	население
304	Лебедянский	городское поселение	Тургенева	1	-	53.018144	39.133956	2	0,75	металл	0	-	-	0	-	-	нет	население
305	Лебедянский	городское поселение	Тургенева	4	-	53.01874	39.134108	5	0,75	металл	2	1,1	меттал	0	-	-	нет	население
306	Лебедянский	городское поселение	Тургенева	32	-	53.021914	39.116564	1	0,75	металл	0	-	-	0	-	-	нет	Администр
307	Лебедянский	городское поселение	Тургенева	30	-	53.021881	39.117139	1	0,75	металл	0	-	-	0	-	-	нет	ООО
308	Лебедянский	городское поселение	Тургенева	12	-	53.019059	39.128691	1	0,75	металл	0	-	-	0	-	-	нет	ООО
309	Лебедянский	городское поселение	Чехова	2	-	53.022065	39.133982	5	0,75	металл	1	1,1	меттал	0	-	-	нет	население
310	Лебедянский	городское поселение	Чехова	14	-	53.022125	39.13215	2	0,75	металл	0	-	-	0	-	-	нет	население
311	Лебедянский	городское поселение	Тульская	9	-	53.020278	39.13135	2	1,10	пластик	1	1,1	меттал	0	-	-	нет	население
312	Лебедянский	городское поселение	Тульская	8	-	53.020928	39.132797	1	0,75	металл	0	-	-	0	-	-	нет	ООО "
313	Лебедянский	городское поселение	пер. Горничный	8	-	53.001494	39.14293	2	0,75	металл	0	-	-	0	-	-	нет	население
314	Лебедянский	городское поселение	Тульская	6	-	53.020895	39.133533	2	0,75	металл	0	-	-	0	-	-	нет	МБУ
315	Лебедянский	городское поселение	пер. Каменский	47	-	53.002756	39.131216	1	0,75	металл	0	-	-	0	-	-	нет	население
316	Лебедянский	городское поселение	пер. Каменский	29 (СПТУ)	-	53.003493	39.133686	2	0,75	металл	0	-	-	0	-	-	нет	население
317	Лебедянский	городское поселение	пер. Каменский	3а	а	53.005054	39.138258	4	1,10	пластик	0	-	-	0	-	-	нет	население
318	Лебедянский	городское поселение	2-ая Набережная	4	-	53.006403	39.140226	1	0,75	металл	0	-	-	0	-	-	нет	население
319	Лебедянский	городское поселение	2-ая Набережная	14	-	53.00462	39.142193	1	0,75	металл	0	-	-	0	-	-	нет	население
320	Лебедянский	городское поселение	2-ая Набережная	16	-	53.004035	39.142858	1	0,75	металл	0	-	-	0	-	-	нет	население
321	Лебедянский	городское поселение	2-ая Набережная	21	-	53.00274	39.144268	1	0,75	металл	0	-	-	0	-	-	нет	население
322	Лебедянский	городское поселение	2-ая Набережная	25	-	53.001878	39.14522	1	0,75	металл	0	-	-	0	-	-	нет	население
323	Лебедянский	городское поселение	2-ая Набережная	29	-	53.001234	39.145993	1	0,75	металл	0	-	-	0	-	-	нет	население
324	Лебедянский	городское поселение	2-ая Набережная	31	-	53.000892	39.146307	2	0,75	металл	0	-	-	0	-	-	нет	население
325	Лебедянский	городское поселение	2-ая Набережная поворот на	-	-	53.00378	39.14372	2	0,75	металл	0	-	-	0	-	-	нет	население
326	Лебедянский	городское поселение	Ситникова	31а	а	53.001618	39.14072	2	1,10	пластик	0	-	-	0	-	-	нет	население
327	Лебедянский	городское поселение	Ситникова	25	-	53.003136	39.140316	2	1,10	пластик	0	-	-	0	-	-	нет	население
328	Лебедянский	городское поселение	Ситникова	1а	а	53.005943	39.138043	2	1,10	пластик	0	-	-	0	-	-	нет	население
329	Лебедянский	городское поселение	Ситникова	20	-	53.00371	39.140558	1	0,75	металл	0	-	-	0	-	-	нет	ИП
330	Лебедянский	городское поселение	Первомайская	26	-	53.001618	39.137001	2	0,75	металл	0	-	-	0	-	-	нет	население

Приложение 2 к приказу управления экологии и природных ресурсов Липецкой области
Приложение А6. Реестр контейнерных площадок (по данным РО) Северная зона.

№ п/п	Данные о нахождении мест (площадок) накопления твердых коммунальных отходов							Контейнеры для несортированных отходов			Контейнеры для утилизируемых отходов (раздельный сбор)			Контейнеры для сбора крупногабаритных отходов			Точка бестарного сбора (да/нет)	Примечание
	Муниципальное образование	Населенный пункт	Улица	Дом	Корпус/ Строение	Широта	Долгота	Кол-во	Емкость (отдельного контейнера)	Материал контейнера	Кол-во	Емкость	Материал контейнера	Кол-во	Емкость	Материал контейнера		
331	Лебедянский	городское поселение	пер. Механизаторов и	-	-	52.999716	39.135662	2	0,75	металл	0	-	-	0	-	-	нет	население
332	Лебедянский	городское поселение	пер.Солнечный	1	-	52.998486	39.137908	1	0,75	металл	0	-	-	0	-	-	нет	население
333	Лебедянский	городское поселение	Южная	5а	а	52.998052	39.141465	3	1,10	пластик	0	-	-	0	-	-	нет	население
334	Лебедянский	городское поселение	Южная	6	-	52.998209	39.143523	2	1,10	пластик	0	-	-	0	-	-	нет	ООО "
335	Лебедянский	городское поселение	Южная	6	-	52.998209	39.143523	1	0,75	металл	0	-	-	0	-	-	нет	ООО "
336	Лебедянский	городское поселение	Южная	29	-	52.999521	39.137576	1	0,75	металл	0	-	-	0	-	-	нет	население
337	Лебедянский	городское поселение	Октябрьская	29	-	52.999591	39.139112	2	0,75	металл	0	-	-	0	-	-	нет	население
338	Лебедянский	городское поселение	пер. Зеленый	12	-	53.000502	39.143424	2	0,75	металл	0	-	-	0	-	-	нет	население
339	Лебедянский	городское поселение	Шахрая	71б	б	53.017483	39.124137	3	0,75	металл	1	1,1	меттал	0	-	-	нет	население
340	Лебедянский	городское поселение	Шахрая	47	-	53.014525	39.123724	2	0,75	металл	0	-	-	0	-	-	нет	население
341	Лебедянский	городское поселение	Шахрая	87	-	53.020002	39.125772	4	0,75	металл	0	-	-	0	-	-	нет	Открытое
342	Лебедянский	городское поселение	Шахрая	71	-	53.0179	39.124164	1	1,10	пластик	0	-	-	0	-	-	нет	ГУЗ
343	Лебедянский	городское поселение	Нагорная	11	-	53.013078	39.121783	2	1,10	пластик	0	-	-	0	-	-	нет	население
344	Лебедянский	городское поселение	пер Антонова и	-	-	53.017001	39.122322	2	1,10	пластик	0	-	-	0	-	-	нет	население
345	Лебедянский	городское поселение	Энергетиков	10а	а	53.015148	39.115055	2	1,10	пластик	0	-	-	0	-	-	нет	население
346	Лебедянский	городское поселение	Энергетиков	16	-	53.017645	39.117669	5	0,75	металл	0	-	-	0	-	-	нет	население
347	Лебедянский	городское поселение	Мира	38	-	53.015077	39.109476	1	0,75	металл	0	-	-	0	-	-	нет	население
348	Лебедянский	городское поселение	перекресок Мира и Энергетиков	-	-	53.013561	39.115298	3	1,10	пластик	0	-	-	0	-	-	нет	население
349	Лебедянский	городское поселение	пов. от Мира на электросети	-	-	53.010982	39.134809	1	0,75	металл	0	-	-	0	-	-	нет	население
350	Лебедянский	городское поселение	Мира "Автодруг"	-	-	53.013176	39.116681	1	0,75	металл	0	-	-	0	-	-	нет	население
351	Лебедянский	городское поселение	Мира	20	-	53.01193	39.122466	1	0,75	металл	0	-	-	0	-	-	нет	население
352	Лебедянский	городское поселение	Мира	18	-	53.011783	39.124335	2	0,75	металл	0	-	-	0	-	-	нет	население
353	Лебедянский	городское поселение	Мира	11	-	53.011171	39.126949	1	0,75	металл	0	-	-	0	-	-	нет	Муниципал
354	Лебедянский	городское поселение	Мира	12	-	53.011399	39.129644	3	0,75	металл	0	-	-	0	-	-	нет	Индивидуа
355	Лебедянский	городское поселение	Мира	47а	а	53.014606	39.10679	1	0,75	металл	0	-	-	0	-	-	нет	ООО
356	Лебедянский	городское поселение	Мира	10	-	53.011599	39.130102	1	0,75	металл	0	-	-	0	-	-	нет	ИП
357	Лебедянский	городское поселение	Мира	1б	б	53.010429	39.133632	1	0,75	металл	0	-	-	0	-	-	нет	ОБУ
358	Лебедянский	городское поселение	Мира	9	-	53.011085	39.127281	1	0,75	металл	0	-	-	0	-	-	нет	ООО
359	Лебедянский	городское поселение	Мира	27а	а	53.011729	39.118648	1	0,75	металл	0	-	-	0	-	-	нет	ИП
360	Лебедянский	городское поселение	Мира	7	-	53.010684	39.131791	1	0,75	металл	0	-	-	0	-	-	нет	ИП
361	Лебедянский	с. Шовское	Бутырки	1	-	53.043033	39.42174	2	0,75	металл	0	-	-	0	-	-	нет	население
362	Лебедянский	городское поселение	Мира	34	-	53.014649	39.112567	1	0,75	металл	0	-	-	0	-	-	нет	гр. Борцова
363	Лебедянский	городское поселение	Мира	45	-	53.012011	39.115145	5	0,75	металл	0	-	-	0	-	-	нет	Публичное
364	Лебедянский	городское поселение	Мира	14	-	53.011534	39.128027	2	0,75	металл	1	1,1	меттал	0	-	-	нет	МБУ
365	Лебедянский	городское поселение	Свердлова	23	-	53.0131	39.125987	1	0,75	металл	0	-	-	0	-	-	нет	население
366	Лебедянский	городское поселение	Свердлова, стадион	-	-	53.015495	39.126742	2	0,75	металл	0	-	-	0	-	-	нет	население
367	Лебедянский	городское поселение	Свердлова	39	-	53.017884	39.126877	3	1,10	пластик	1	1,1	меттал	0	-	-	нет	население
368	Лебедянский	городское поселение	Свердлова	80	-	53.019769	39.127946	-	-	пластик	1	1,1	меттал	0	-	-	нет	население
369	Лебедянский	городское поселение	Свердлова	1	-	53.010272	39.125439	2	0,75	металл	0	-	-	0	-	-	нет	население
370	Лебедянский	городское поселение	Свердлова	67	-	53.02323	39.13056	8	1,10	пластик	0	-	-	0	-	-	нет	Общество с
371	Лебедянский	городское поселение	Антонова	12а	а	53.017423	39.12844	1	0,75	металл	0	-	-	0	-	-	нет	население
372	Лебедянский	с. Теплое	кладбище	-	-	53.217343	38.884736	3	0,75	металл	0	-	-	0	-	-	нет	население
373	Лебедянский	городское поселение	Антонова	-	-	53.016529	39.12879	1	0,75	металл	0	-	-	0	-	-	нет	ООО
374	Лебедянский	городское поселение	Антонова	12а	а	53.017423	39.12844	2	0,75	металл	0	-	-	0	-	-	нет	Филиал
375	Лебедянский	городское поселение	Победы	2	-	53.01414	39.133704	2	0,75	металл	0	-	-	0	-	-	нет	население
376	Лебедянский	городское поселение	Победы	-	-	53.014368	39.128521	1	0,75	металл	1	1,1	меттал	0	-	-	нет	парк
377	Лебедянский	городское поселение	Победы	26	-	53.015023	39.122349	2	1,10	пластик	0	-	-	0	-	-	нет	население
378	Лебедянский	городское поселение	Победы	11а	а	53.014021	39.127533	2	1,10	пластик	0	-	-	0	-	-	нет	ГБУ
379	Лебедянский	городское поселение	Победы	9	-	53.014043	39.130425	1	0,75	металл	0	-	-	0	-	-	нет	ООО
380	Лебедянский	городское поселение	пер. Космонавтов и Некрасова	-	-	53.020056	39.113573	3	0,75	металл	0	-	-	0	-	-	нет	население
381	Лебедянский	городское поселение	Космонавтов	20	-	53.015446	39.117588	1	0,75	металл	0	-	-	0	-	-	нет	население
382	Лебедянский	городское поселение	Энергетиков	-	-	53.016204	39.116995	1	1,10	пластик	0	-	-	0	-	-	нет	ООО
383	Лебедянский	городское поселение	Спортивная	7	-	53.033623	39.168999	2	0,75	металл	0	-	-	0	-	-	нет	население
384	Лебедянский	городское поселение	Береговая	10	-	53.03326	39.16687	2	0,75	металл	0	-	-	0	-	-	нет	население
385	Лебедянский	с. Большие избищи	кладбище	-	-	52.964145	39.390236	2	0,75	металл	0	-	-	0	-	-	нет	население

Приложение 2 к приказу управления экологии и природных ресурсов Липецкой области
Приложение А6. Реестр контейнерных площадок (по данным РО) Северная зона.

№ п/п	Данные о нахождении мест (площадок) накопления твердых коммунальных отходов							Контейнеры для несортированных отходов			Контейнеры для утилизируемых отходов (раздельный сбор)			Контейнеры для сбора крупногабаритных отходов			Точка бестарного сбора (да/нет)	Примечание
	Муниципальное образование	Населенный пункт	Улица	Дом	Корпус/ Строение	Широта	Долгота	Кол-во	Емкость (отдельного контейнера)	Материал контейнера	Кол-во	Емкость	Материал контейнера	Кол-во	Емкость	Материал контейнера		
386	Лебедянский	городское поселение	Береговая	5	-	53.032648	39.16563	1	0,75	металл	0	-	-	0	-	-	нет	население
387	Лебедянский	городское поселение	Донская	24	-	53.03182	39.166007	2	0,75	металл	0	-	-	0	-	-	нет	население
388	Лебедянский	городское поселение	Парковая	16	-	53.031078	39.164139	3	1,10	пластик	0	-	-	0	-	-	нет	население
389	Лебедянский	городское поселение	Парковая	2	-	53.030455	39.166951	1	1,10	пластик	0	-	-	0	-	-	нет	население
390	Лебедянский	городское поселение	Парковая	29	-	53.028587	39.159917	1	0,75	металл	1	1,1	меттал	0	-	-	нет	Областное
391	Лебедянский	городское поселение	Заводская	7а	а	53.030888	39.16713	2	0,75	металл	0	-	-	0	-	-	нет	население
392	Лебедянский	городское поселение	Стадион"Машиностроитель"	-	-	53.010982	39.134809	3	0,75	металл	0	-	-	0	-	-	нет	население
393	Лебедянский	городское поселение	Строителей	1а	а	53.031116	39.169412	5	1,10	пластик	0	-	-	0	-	-	нет	население
394	Лебедянский	городское поселение	Строителей	24	-	53.028462	39.166214	3	0,75	металл	0	-	-	0	-	-	нет	население
395	Лебедянский	городское поселение	Трудовая	20	-	53.028272	39.163303	1	0,75	металл	0	-	-	0	-	-	нет	население
396	Лебедянский	городское поселение	Трудовая	2	-	53.026171	39.173032	4	1,10	пластик	0	-	-	0	-	-	нет	население
397	Лебедянский	городское поселение	Трудовая	9	-	53.027032	39.167588	4	1,10	пластик	0	-	-	0	-	-	нет	население
398	Лебедянский	городское поселение	Луговая	7	-	53.028489	39.163393	1	0,75	металл	1	1,1	меттал	0	-	-	нет	население
399	Лебедянский	городское поселение	Луговая	10	-	53.027276	39.161947	2	0,75	металл	0	-	-	0	-	-	нет	население
400	Лебедянский	городское поселение	Луговая	30	-	53.025456	39.160797	2	0,75	металл	0	-	-	0	-	-	нет	население
401	Лебедянский	городское поселение	Л. Толстого – Беговая	-	-	53.019715	39.172439	2	0,75	металл	0	-	-	0	-	-	нет	население
402	Лебедянский	городское поселение	Беговая(во дворе)	6	-	53.023019	39.168496	1	0,75	металл	0	-	-	0	-	-	нет	Индивидуа
403	Лебедянский	городское поселение	Льва Толстого	строение80	-	53.022515	39.180506	9	0,75	металл	0	-	-	0	-	-	нет	Общество с
404	Лебедянский	городское поселение	Льва Толстого	71	-	53.018707	39.177739	1	0,75	металл	0	-	-	0	-	-	нет	Акционерн
405	Лебедянский	городское поселение	Льва Толстого	63а	а	53.019297	39.172565	1	0,75	металл	0	-	-	0	-	-	нет	Индивидуа
406	Лебедянский	городское поселение	Льва Толстого	77	-	53.021296	39.184818	1	0,75	металл	0	-	-	0	-	-	нет	ООО
407	Лебедянский	городское поселение	Льва Толстого	77	-	53.021296	39.184818	1	0,75	металл	0	-	-	0	-	-	нет	ООО
408	Лебедянский	городское поселение	Льва Толстого	78	-	53.020755	39.184603	1	0,75	металл	0	-	-	0	-	-	нет	ИП Зайцев
409	Лебедянский	городское поселение	Школьная	10	-	53.029247	39.168532	2	0,75	металл	0	-	-	0	-	-	нет	население
410	Лебедянский	городское поселение	Льва Толстого	1 а	-	53.023468	39.161974	1	0,75	металл	0	-	-	0	-	-	нет	АО «ТД
411	Лебедянский	городское поселение	Льва Толстого (на территории	-	-	53.019715	39.172439	1	0,75	металл	0	-	-	0	-	-	нет	Индивидуа
412	Лебедянский	городское поселение	Льва Толстого	72а	а	53.017521	39.174793	2	0,75	металл	0	-	-	0	-	-	нет	АО
413	Лебедянский	городское поселение	Льва Толстого	61	-	53.021811	39.173661	1	0,75	металл	0	-	-	0	-	-	нет	ИП
414	Лебедянский	городское поселение	Льва Толстого	60	-	53.021128	39.172367	2	1,10	пластик	0	-	-	0	-	-	нет	население
415	Лебедянский	городское поселение	Льва Толстого	74	-	53.019362	39.171891	2	1,10	пластик	0	-	-	0	-	-	нет	население
416	Лебедянский	городское поселение	Машиностроителей	26	-	53.024909	39.167544	2	0,75	металл	1	1,1	металл	0	-	-	нет	население
417	Лебедянский	городское поселение	Шоссейный проезд	1 б	-	53.02687	39.174326	1	0,75	металл	0	-	-	0	-	-	нет	Индивидуа
418	Лебедянский	городское поселение	Шоссейный проезд	-	-	53.025321	39.174613	2	0,75	металл	0	-	-	0	-	-	нет	Общество с
419	Лебедянский	городское поселение	Шоссейный проезд	строение70	-	53.028245	39.176176	1	0,75	металл	0	-	-	0	-	-	нет	ООО
420	Лебедянский	городское поселение	Шоссейный проезд	10 а	-	53.020354	39.172951	1	0,75	металл	0	-	-	0	-	-	нет	ИП
421	Лебедянский	городское поселение	Шоссейный проезд	строение70	-	53.028245	39.176176	1	0,75	металл	0	-	-	0	-	-	нет	Индивидуа
422	Лебедянский	городское поселение	Шоссейный проезд	-	-	53.025321	39.174613	1	0,75	металл	0	-	-	0	-	-	нет	ОАО
423	Лебедянский	городское поселение	Школьная	3	-	53.027411	39.172466	4	0,75	металл	1	1,1	меттал	0	-	-	нет	население
424	Лебедянский	городское поселение	Школьная	6	-	53.028852	39.170948	2	0,75	металл	0	-	-	0	-	-	нет	ГУЗ
425	Лебедянский	городское поселение	Лермонтова(в районе	-	-	53.023912	39.16731	1	0,75	металл	0	-	-	0	-	-	нет	Областное
426	Лебедянский	городское поселение	Беговая, магазин Красное-Белое	-	-	53.022932	39.167157	1	0,75	металл	0	-	-	0	-	-	нет	население
427	Лебедянский	городское поселение	Беговая	13	-	53.02193	39.1628	1	0,75	металл	0	-	-	0	-	-	нет	ИП
428	Лебедянский	городское поселение	Шоссейный проезд	1а	а	53.027677	39.175197	2	0,75	металл	0	-	-	0	-	-	нет	население
429	Лебедянский	городское поселение	Машиностроителей	4	-	53.031538	39.171442	5	0,75	металл	0	-	-	0	-	-	нет	население
430	Лебедянский	городское поселение	Машиностроителей	18	-	53.02772	39.168271	3	0,75	металл	2	1,1	меттал	0	-	-	нет	население
431	Лебедянский	городское поселение	Машиностроителей	10	-	53.029729	39.170203	4	0,75	металл	0	-	-	0	-	-	нет	население
432	Лебедянский	городское поселение	Школьная	10	-	53.029247	39.168532	2	0,75	металл	0	-	-	0	-	-	нет	Муниципал
433	Лебедянский	городское поселение	Школьная	17	-	53.0287	39.167822	2	1,10	пластик	1	1,1	меттал	0	-	-	нет	МБОУ
434	Лебедянский	городское поселение	Школьная	1 а	-	53.028077	39.174982	1	0,75	металл	0	-	-	0	-	-	нет	ООО
435	Лебедянский	городское поселение	Школьная	5	-	53.027574	39.1719	1	0,75	металл	0	-	-	0	-	-	нет	ИП
436	Лебедянский	городское поселение	Школьная	1	-	53.02746	39.173598	1	0,75	металл	0	-	-	0	-	-	нет	Акционерн
437	Лебедянский	городское поселение	Школьная	5а	а	53.027677	39.171101	1	0,75	металл	0	-	-	0	-	-	нет	Индивидуа
438	Лебедянский	городское поселение	Льва Толстого	82	-	53.021573	39.176266	1	0,75	металл	0	-	-	0	-	-	нет	ООО "
439	Лебедянский	городское поселение	Льва Толстого	82	1	53.021573	39.176266	1	0,75	металл	0	-	-	0	-	-	нет	Европартс
440	Лебедянский	городское поселение	Льва Толстого	1а	а	53.023468	39.161974	2	0,75	металл	0	-	-	0	-	-	нет	СССППК "

Приложение 2 к приказу управления экологии и природных ресурсов Липецкой области
Приложение А6. Реестр контейнерных площадок (по данным РО) Северная зона.

№ п/п	Данные о нахождении мест (площадок) накопления твердых коммунальных отходов							Контейнеры для несортированных отходов			Контейнеры для утилизируемых отходов (раздельный сбор)			Контейнеры для сбора крупногабаритных отходов			Точка бестарного сбора (да/нет)	Примечание
	Муниципальное образование	Населенный пункт	Улица	Дом	Корпус/ Строение	Широта	Долгота	Кол-во	Емкость (отдельного контейнера)	Материал контейнера	Кол-во	Емкость	Материал контейнера	Кол-во	Емкость	Материал контейнера		
441	Лебедянский	городское поселение	Л. Толстого	66	-	53.020332	39.172179	1	0,75	металл	0	-	-	0	-	-	нет	население
442	Лебедянский	городское поселение	Л. Толстого	74	-	53.019362	39.171891	1	0,75	металл	0	-	-	0	-	-	нет	население
443	Лебедянский	городское поселение	Л. Толстого	1	-	53.020343	39.162324	2	0,75	металл	0	-	-	0	-	-	нет	население
444	Лебедянский	городское поселение	Л. Толстого	24	-	53.020088	39.167175	2	0,75	металл	0	-	-	0	-	-	нет	население
445	Лебедянский	городское поселение	Шоссейный проезд	1	-	53.02687	39.174326	2	0,75	металл	0	-	-	0	-	-	нет	население
446	Лебедянский	городское поселение	Шоссейный проезд	2	-	53.024367	39.172233	2	0,75	металл	0	-	-	0	-	-	нет	население
447	Лебедянский	городское поселение	Шоссейный проезд	3	-	53.026209	39.174164	2	0,75	металл	0	-	-	0	-	-	нет	население
448	Лебедянский	городское поселение	Гришина	-	-	52.996573	39.147906	4	0,75	металл	0	-	-	0	-	-	нет	Областное
449	Лебедянский	городское поселение	Гришина	15	-	52.996573	39.147906	3	1,10	пластик	0	-	-	0	-	-	нет	население
450	Лебедянский	городское поселение	Гришина	23	-	52.996573	39.147906	3	1,10	пластик	0	-	-	0	-	-	нет	население
451	Лебедянский	городское поселение	Гришина	28	-	52.996573	39.147906	2	1,10	пластик	0	-	-	0	-	-	нет	население
452	Лебедянский	городское поселение	Гришина	40	-	52.996573	39.147906	3	1,10	пластик	0	-	-	0	-	-	нет	население
453	Лебедянский	городское поселение	Гришина	47	-	52.996573	39.147906	3	1,10	пластик	0	-	-	0	-	-	нет	население
454	Лебедянский	городское поселение	Гришина	53а	а	52.996573	39.147906	1	1,10	пластик	0	-	-	0	-	-	нет	население
455	Лебедянский	городское поселение	Гришина	225	-	52.996573	39.147906	2	1,10	пластик	0	-	-	0	-	-	нет	население
456	Лебедянский	городское поселение	Гришина	-	-	52.996573	39.147906	3	1,10	пластик	0	-	-	0	-	-	нет	население
457	Лебедянский	городское поселение	Щорса	-	-	53.006083	39.116205	1	0,75	металл	0	-	-	1	8	металл	нет	кладбище
458	Лебедянский	городское поселение	2-е Пушкари	1 а	-	53.009047	39.167588	1	0,75	металл	0	-	-	0	-	-	нет	ИП
459	Лебедянский	городское поселение	2-е Пушкари	-	-	53.006913	39.160779	2	0,75	металл	0	-	-	0	-	-	нет	АО
460	Лебедянский	городское поселение	пересечение трасс Лебедянь-	-	-	53.010982	39.134809	1	0,75	металл	0	-	-	0	-	-	нет	ПАО
461	Лебедянский	д. Сибильда	Сибильдовская	2	-	53.067644	38.9537	2	0,75	металл	0	-	-	0	-	-	нет	население
462	Лебедянский	д. Сибильда	Сибильдовская	23	-	53.0701	38.948687	2	0,75	металл	0	-	-	0	-	-	нет	население
463	Лебедянский	п. свх.Агроном	Больничный пер	1	-	53.040229	39.027802	3	0,75	металл	0	-	-	0	-	-	нет	население
464	Лебедянский	п. свх.Агроном	Васильевская	5	-	53.022017	39.049729	2	0,75	металл	0	-	-	0	-	-	нет	население
465	Лебедянский	п. свх.Агроном	Васильевская,в районе бани	-	-	53.022992	39.051041	2	0,75	металл	0	-	-	0	-	-	нет	население
466	Лебедянский	п. свх.Агроном	Советская	17	-	53.038431	39.018019	3	0,75	металл	0	-	-	0	-	-	нет	население
467	Лебедянский	п. свх.Агроном	школа	-	-	53.040294	39.020525	2	0,75	металл	0	-	-	0	-	-	нет	население
468	Лебедянский	п. свх.Агроном	Копалина	19	-	53.037955	39.022448	2	0,75	металл	0	-	-	0	-	-	нет	население
469	Лебедянский	п. свх.Агроном	Копалина	1	-	53.040348	39.017085	2	0,75	металл	0	-	-	0	-	-	нет	население
470	Лебедянский	п. свх.Агроном	Красное	1	-	53.045697	39.057015	3	0,75	металл	0	-	-	0	-	-	нет	население
471	Лебедянский	п. свх.Агроном	Красное	8	-	53.047765	39.057446	2	0,75	металл	0	-	-	0	-	-	нет	население
472	Лебедянский	п. свх.Агроном	Лебедянская	1	-	53.035334	39.072331	3	0,75	металл	0	-	-	0	-	-	нет	население
473	Лебедянский	п. свх.Агроном	Лебедянская, общежитие	-	-	53.033948	39.071478	3	0,75	металл	0	-	-	0	-	-	нет	население
474	Лебедянский	п. свх.Агроном	Ленина	1	-	53.041615	39.018378	6	0,75	металл	0	-	-	0	-	-	нет	население
475	Лебедянский	с. Волотово	Удалив	13	-	52.961666	39.103799	1	0,75	металл	0	-	-	0	-	-	нет	население
476	Лебедянский	п. свх.Агроном	Ленина	19	-	53.038318	39.024945	2	0,75	металл	0	-	-	0	-	-	нет	население
477	Лебедянский	п. свх.Агроном	Ленина, столовая	-	-	53.040007	39.021226	10	0,75	металл	0	-	-	0	-	-	нет	население
478	Лебедянский	п. свх.Агроном	Мичурина	23	-	53.045914	39.011326	4	0,75	металл	0	-	-	0	-	-	нет	население
479	Лебедянский	п. свх.Агроном	Мичурина	29	-	53.047034	39.013725	4	0,75	металл	0	-	-	0	-	-	нет	население
480	Лебедянский	п. свх.Агроном	Мичурина, магазин	-	-	53.04731	39.01227	3	0,75	металл	0	-	-	0	-	-	нет	население
481	Лебедянский	п. свх.Агроном	Октябрьская	3	-	53.047976	38.976077	2	0,75	металл	0	-	-	0	-	-	нет	население
482	Лебедянский	п. свх.Агроном	Октябрьская	12	-	53.050228	38.981179	6	0,75	металл	0	-	-	0	-	-	нет	население
483	Лебедянский	п. свх.Агроном	Октябрьская	31	-	53.052507	38.976571	2	0,75	металл	0	-	-	0	-	-	нет	население
484	Лебедянский	п. свх.Агроном	Октябрьская	38	-	53.054212	38.976391	1	0,75	металл	0	-	-	0	-	-	нет	население
485	Лебедянский	п. свх.Агроном	Октябрьская	18а	а	53.049649	38.979364	6	0,75	металл	0	-	-	0	-	-	нет	население
486	Лебедянский	п. свх.Агроном	Советская	9	-	53.040868	39.021118	2	0,75	металл	0	-	-	0	-	-	нет	население
487	Лебедянский	п. свх.Агроном	Советская	24	-	53.037413	39.018001	5	0,75	металл	0	-	-	0	-	-	нет	население
488	Лебедянский	п. свх.Агроном	Строителей	1	-	53.042389	39.021594	6	0,75	металл	0	-	-	0	-	-	нет	население
489	Лебедянский	п. свх.Агроном	Ягодная	15	-	53.050439	39.038941	4	0,75	металл	0	-	-	0	-	-	нет	население
490	Лебедянский	п. свх.Агроном	Пер.Строителей	4	-	53.043093	39.018333	2	0,75	металл	0	-	-	0	-	-	нет	население
491	Лебедянский	п. свх.Агроном	м-н Магнит	-	-	53.040294	39.020525	1	0,75	металл	0	-	-	0	-	-	нет	население
492	Лебедянский	п. свх.Агроном	Ягодная	22	-	53.051419	39.043998	2	0,75	металл	0	-	-	0	-	-	нет	население
493	Лебедянский	с. Губино	Дачная	26	-	53.018068	39.001077	2	0,75	металл	0	-	-	0	-	-	нет	население
494	Лебедянский	с. Губино	Прудовая, плотина	-	-	53.018496	38.992417	2	0,75	металл	0	-	-	0	-	-	нет	население
495	Лебедянский	с. Губино	Советская	12	-	53.021399	38.983164	2	0,75	металл	0	-	-	0	-	-	нет	население

Приложение 2 к приказу управления экологии и природных ресурсов Липецкой области
Приложение А6. Реестр контейнерных площадок (по данным РО) Северная зона.

№ п/п	Данные о нахождении мест (площадок) накопления твердых коммунальных отходов							Контейнеры для несортированных отходов			Контейнеры для утилизируемых отходов (раздельный сбор)			Контейнеры для сбора крупногабаритных отходов			Точка бестарного сбора (да/нет)	Примечание
	Муниципальное образование	Населенный пункт	Улица	Дом	Корпус/ Строение	Широта	Долгота	Кол-во	Емкость (отдельного контейнера)	Материал контейнера	Кол-во	Емкость	Материал контейнера	Кол-во	Емкость	Материал контейнера		
496	Лебедянский	с. Губино	Центральная	1	-	53.020798	38.988375	1	0,75	металл	0	-	-	0	-	-	нет	население
497	Лебедянский	с. Губино	Центральная	5	-	53.019222	38.988168	3	0,75	металл	0	-	-	0	-	-	нет	население
498	Лебедянский	с. Губино	Центральная	19	-	53.015923	38.990746	1	0,75	металл	0	-	-	0	-	-	нет	население
499	Лебедянский	с. Губино	Центральная	51	-	53.013544	38.993755	1	0,75	металл	0	-	-	0	-	-	нет	население
500	Лебедянский	с. Губино	Центральная	28	-	53.017006	38.987602	2	0,75	металл	0	-	-	0	-	-	нет	население
501	Лебедянский	с. Губино	Центральная, район церкви	-	-	53.013896	38.993737	1	0,75	металл	0	-	-	0	-	-	нет	население
502	Лебедянский	с. Большие избищи	Большак	28	-	52.97825	39.380058	1	0,75	металл	0	-	-	0	-	-	нет	население
503	Лебедянский	с. Большие избищи	Ложкова	39	-	52.9762	39.380067	2	0,75	металл	0	-	-	0	-	-	нет	население
504	Лебедянский	с. Большие избищи	Ложкова	44	-	52.976168	39.378432	1	0,75	металл	0	-	-	0	-	-	нет	население
505	Лебедянский	с. Большие избищи	Ложкова	40	-	52.976211	39.379645	2	0,75	металл	0	-	-	0	-	-	нет	население
506	Лебедянский	с. Большие избищи	Ложкова	15	-	52.976672	39.37421	1	0,75	металл	0	-	-	0	-	-	нет	население
507	Лебедянский	с. Большие избищи	Ложкова	7	-	52.97523	39.369638	1	0,75	металл	0	-	-	0	-	-	нет	население
508	Лебедянский	с. Большие избищи	Большак	33/1	-	52.976645	39.382995	2	0,75	металл	0	-	-	0	-	-	нет	население
509	Лебедянский	с. Большие избищи	Большак, столовая	-	-	52.974199	39.386265	1	0,75	металл	0	-	-	0	-	-	нет	население
510	Лебедянский	с. Большие избищи	Большак	219	-	52.974866	39.383822	1	0,75	металл	0	-	-	0	-	-	нет	население
511	Лебедянский	с. Большие избищи	Крапивина	77	-	52.971661	39.385888	1	0,75	металл	0	-	-	0	-	-	нет	население
512	Лебедянский	с. Большие избищи	Крапивина	70	-	52.971775	39.381118	1	0,75	металл	0	-	-	0	-	-	нет	население
513	Лебедянский	с. Большие избищи	Крапивина	60	-	52.972751	39.375108	1	0,75	металл	0	-	-	0	-	-	нет	население
514	Лебедянский	с. Большие избищи	Крапивина	55	-	52.975018	39.372916	1	0,75	металл	0	-	-	0	-	-	нет	население
515	Лебедянский	с. Большие избищи	Большак	116	-	52.969828	39.39029	2	0,75	металл	0	-	-	0	-	-	нет	население
516	Лебедянский	с. Большие избищи	Медвежье	195	-	52.94883	39.40433	1	0,75	металл	0	-	-	0	-	-	нет	население
517	Лебедянский	с. Большие избищи	Центральная	123	-	52.965094	39.392176	4	0,75	металл	0	-	-	0	-	-	нет	население
518	Лебедянский	с. Большие избищи	Центральная	130	-	52.962854	39.393012	4	0,75	металл	0	-	-	0	-	-	нет	население
519	Лебедянский	с. Большие избищи	Кривка	156	-	52.963586	39.384181	1	0,75	металл	0	-	-	0	-	-	нет	население
520	Лебедянский	с. Большие избищи	Кривка	160	-	52.963982	39.381046	1	0,75	металл	0	-	-	0	-	-	нет	население
521	Лебедянский	с. Большие избищи	Медвежье	187	-	52.95285	39.400944	2	0,75	металл	0	-	-	0	-	-	нет	население
522	Лебедянский	с. Большие избищи	Медвежье	224	-	52.958042	39.394853	2	0,75	металл	0	-	-	0	-	-	нет	население
523	Лебедянский	с. Большие избищи	Большак д.	216	-	52.97459	39.384334	1	0,75	металл	0	-	-	0	-	-	нет	население
524	Лебедянский	с. Большие избищи	Кривка	146	-	52.962843	39.390514	2	0,75	металл	0	-	-	0	-	-	нет	население
525	Лебедянский	с. Большие избищи	Большак	100	-	52.969248	39.392239	2	0,75	металл	0	-	-	0	-	-	нет	население
526	Лебедянский	с. Михайловка	Колхозная	38	-	52.922447	39.471372	1	0,75	металл	0	-	-	0	-	-	нет	население
527	Лебедянский	с. Михайловка	Колхозная	46	-	52.923364	39.473752	1	0,75	металл	0	-	-	0	-	-	нет	население
528	Лебедянский	с. Михайловка	Колхозная	54	-	52.923082	39.47006	2	0,75	металл	0	-	-	0	-	-	нет	население
529	Лебедянский	с. Михайловка	Колхозная	64	-	52.923918	39.467006	2	0,75	металл	0	-	-	0	-	-	нет	население
530	Лебедянский	с. Михайловка	Колхозная рядом с фермой	-	-	52.923631	39.466485	2	0,75	металл	0	-	-	0	-	-	нет	население
531	Лебедянский	с. Михайловка	Колхозная	89	-	52.923082	39.464904	2	0,75	металл	0	-	-	0	-	-	нет	население
532	Лебедянский	с. Михайловка	Колхозная	91	-	52.922908	39.46635	2	0,75	металл	0	-	-	0	-	-	нет	население
533	Лебедянский	с. Михайловка	Новая	2	-	52.711313	38.568753	2	0,75	металл	0	-	-	0	-	-	нет	население
534	Лебедянский	с. Михайловка	Новая	7	-	52.709327	38.569796	2	0,75	металл	0	-	-	0	-	-	нет	население
535	Лебедянский	с. Михайловка	Центральная	19	-	52.917322	39.471659	1	0,75	металл	0	-	-	0	-	-	нет	население
536	Лебедянский	с. Михайловка	Центральная	24	-	52.918353	39.470312	2	0,75	металл	0	-	-	0	-	-	нет	население
537	Лебедянский	с. Михайловка	кладбище	-	-	52.919227	39.469333	2	0,75	металл	0	-	-	0	-	-	нет	население
538	Лебедянский	с. Михайловка	Центральная	97	-	52.919461	39.468964	1	0,75	металл	0	-	-	0	-	-	нет	население
539	Лебедянский	с. Михайловка	-	-	-	52.919227	39.469333	1	0,75	металл	0	-	-	0	-	-	нет	СХП
540	Лебедянский	с. Михайловка	Центральная	171	-	52.918353	39.467859	2	0,75	металл	0	-	-	0	-	-	нет	население
541	Лебедянский	с. Мокрое	Сельская	47	-	52.904386	39.431046	1	0,75	металл	0	-	-	0	-	-	нет	население
542	Лебедянский	с. Мокрое	Лесная.	107	-	52.908801	39.4084	1	0,75	металл	0	-	-	0	-	-	нет	население
543	Лебедянский	с. Мокрое	Лесная.	96	-	52.904266	39.409226	1	0,75	металл	0	-	-	0	-	-	нет	население
544	Лебедянский	с. Мокрое	Садовая	5	-	52.909741	39.410529	2	0,75	металл	0	-	-	0	-	-	нет	население
545	Лебедянский	с. Мокрое	Садовая	11	-	52.905945	39.410969	4	0,75	металл	0	-	-	0	-	-	нет	население
546	Лебедянский	с. Мокрое	Сельская	18	-	52.905287	39.414068	1	0,75	металл	0	-	-	0	-	-	нет	население
547	Лебедянский	с. Мокрое	Сельская	32	-	52.904728	39.420815	2	0,75	металл	0	-	-	0	-	-	нет	население
548	Лебедянский	с. Мокрое	Сельская	39	-	52.904467	39.426788	1	0,75	металл	0	-	-	0	-	-	нет	население
549	Лебедянский	с. Мокрое	Сельская	47	-	52.904386	39.431046	1	0,75	металл	0	-	-	0	-	-	нет	население
550	Лебедянский	с. Мокрое	Сельская	53	-	52.904147	39.43508	2	0,75	металл	0	-	-	0	-	-	нет	население

Приложение 2 к приказу управления экологии и природных ресурсов Липецкой области
Приложение А6. Реестр контейнерных площадок (по данным РО) Северная зона.

№ п/п	Данные о нахождении мест (площадок) накопления твердых коммунальных отходов							Контейнеры для несортированных отходов			Контейнеры для утилизируемых отходов (раздельный сбор)			Контейнеры для сбора крупногабаритных отходов			Точка бестарного сбора (да/нет)	Примечание
	Муниципальное образование	Населенный пункт	Улица	Дом	Корпус/ Строение	Широта	Долгота	Кол-во	Емкость (отдельного контейнера)	Материал контейнера	Кол-во	Емкость	Материал контейнера	Кол-во	Емкость	Материал контейнера		
551	Лебедянский	с. Мокрое	Строителей	64	-	52.90205	39.429384	1	0,75	металл	0	-	-	0	-	-	нет	население
552	Лебедянский	с. Мокрое	Строителей	70	-	52.902327	39.426752	1	0,75	металл	0	-	-	0	-	-	нет	население
553	Лебедянский	с. Мокрое	Строителей	75	-	52.902718	39.423563	1	0,75	металл	0	-	-	0	-	-	нет	население
554	Лебедянский	с. Мокрое	Строителей	89	-	52.903544	39.414481	1	0,75	металл	0	-	-	0	-	-	нет	население
555	Лебедянский	с. Мокрое	Строителей	94	-	52.903354	39.41176	6	0,75	металл	0	-	-	0	-	-	нет	население
556	Лебедянский	с. Мокрое	Строителей	56а	а	52.901708	39.433005	4	0,75	металл	0	-	-	0	-	-	нет	население
557	Лебедянский	с. Мокрое	Строителей, Православный храм	85	-	52.903147	39.416952	1	0,75	металл	0	-	-	0	-	-	нет	население
558	Лебедянский	с. Мокрое	Центральная,магазин	114	-	52.905907	39.421578	1	0,75	металл	0	-	-	0	-	-	нет	население
559	Лебедянский	с. Мокрое	Ценральная(мастерские)	114	-	52.905907	39.421578	6	0,75	металл	0	-	-	0	-	-	нет	ООО СХП
560	Лебедянский	с. Мокрое	Ценральная(столовая)	114	-	52.905907	39.421578	2	0,75	металл	0	-	-	0	-	-	нет	ООО СХП
561	Лебедянский	с. Мокрое	МТК-1	-	-	52.993993	38.636019	3	0,75	металл	0	-	-	0	-	-	нет	ООО СХП
562	Лебедянский	с. Мокрое	контора	-	-	52.90444	39.419386	2	0,75	металл	0	-	-	0	-	-	нет	ООО СХП
563	Лебедянский	с. Мокрое	кладбище	-	-	52.90444	39.419386	2	0,75	металл	0	-	-	0	-	-	нет	ЗАО СХП
564	Лебедянский	Волотовские дворики	кладбище	-	-	52.903511	39.172511	1	0,75	металл	0	-	-	0	-	-	нет	население
565	Лебедянский	д. Калиновка	д.Калиновка	17	-	52.92325	39.077505	1	0,75	металл	0	-	-	0	-	-	нет	население
566	Лебедянский	д. Хмелевка	трасса	-	-	52.890126	39.216259	1	0,75	металл	0	-	-	0	-	-	нет	население
567	Лебедянский	д. Хмелевка	кладбище	-	-	52.890126	39.216259	1	0,75	металл	0	-	-	0	-	-	нет	население
568	Лебедянский	д. Хмелевка	Низовка	13	-	52.898949	39.22023	2	0,75	металл	0	-	-	0	-	-	нет	население
569	Лебедянский	п. Сах/завод	Тургенева	13	-	52.907025	39.069079	3	0,75	металл	0	-	-	0	-	-	нет	население
570	Лебедянский	п. Сах/завод	Октябрьская, 10	10	-	52.906471	39.062054	3	0,75	металл	0	-	-	0	-	-	нет	население
571	Лебедянский	п. Сах/завод	Строителей	1	-	52.908823	39.072421	4	0,75	металл	0	-	-	0	-	-	нет	население
572	Лебедянский	п. Сах/завод	В.Космакова	28	-	52.906515	39.067866	10	0,75	металл	0	-	-	0	-	-	нет	население
573	Лебедянский	п. Сах/завод	Черёмушки	22	-	52.902566	39.06404	8	0,75	металл	0	-	-	0	-	-	нет	население
574	Лебедянский	п. Сах/завод	Черёмушки	14	-	52.904717	39.061443	2	0,75	металл	0	-	-	0	-	-	нет	население
575	Лебедянский	п. Сах/завод	Черёмушки	19а	а	52.90243	39.064291	3	0,75	металл	0	-	-	0	-	-	нет	население
576	Лебедянский	п. Сах/завод	Черёмушки	5	-	52.904049	39.063932	8	0,75	металл	0	-	-	0	-	-	нет	население
577	Лебедянский	п. Сах/завод	Пл. Заводская	18а	а	52.91036	39.065073	15	0,75	металл	0	-	-	0	-	-	нет	ОАО
578	Лебедянский	с. Б.Попово	Барские-1	8	-	52.917175	39.056745	3	0,75	металл	0	-	-	0	-	-	нет	население
579	Лебедянский	с. Б.Попово	Барские-2	12а	а	52.917381	39.056611	2	0,75	металл	0	-	-	0	-	-	нет	население
580	Лебедянский	с. Б.Попово	Набережная	31	-	52.919922	39.073732	1	0,75	металл	0	-	-	0	-	-	нет	население
581	Лебедянский	с. Б.Попово	Центральная, кладбище	2	-	52.916643	39.072771	2	0,75	металл	0	-	-	0	-	-	нет	население
582	Лебедянский	с. Б.Попово	Центральная	48	-	52.918641	39.080811	5	0,75	металл	0	-	-	0	-	-	нет	население
583	Лебедянский	с. Б.Попово	Центральная	84	-	52.92286	39.087207	3	0,75	металл	0	-	-	0	-	-	нет	население
584	Лебедянский	с. Б.Попово	Центральная, ДК	-	-	52.919352	39.081683	4	0,75	металл	0	-	-	0	-	-	нет	население
585	Лебедянский	с. Б.Попово	Центральная Усадьба	3	-	52.92913	39.094816	3	0,75	металл	0	-	-	0	-	-	нет	население
586	Лебедянский	с. Б.Попово	Центральная Усадьба	3	-	52.92913	39.094816	4	0,75	металл	0	-	-	0	-	-	нет	ИП
587	Лебедянский	с. Б.Попово	Центральная Усадьба контора	121	-	52.929331	39.090908	3	0,75	металл	0	-	-	0	-	-	нет	ООО
588	Лебедянский	с. Б.Попово	Бутырки	17	-	52.923424	39.082078	1	0,75	металл	0	-	-	0	-	-	нет	население
589	Лебедянский	с. Теплое	Мокрая Слобода	147	-	52.914563	39.213223	3	0,75	металл	0	-	-	0	-	-	нет	население
590	Лебедянский	с. Теплое	Мокрая Слобода	126	-	52.910355	39.208579	2	0,75	металл	0	-	-	0	-	-	нет	население
591	Лебедянский	с. Теплое	Верхняя Слобода	100	-	52.916073	39.198149	2	0,75	металл	0	-	-	0	-	-	нет	население
592	Лебедянский	с. Теплое	Заверх	10	-	52.913504	39.195194	1	0,75	металл	0	-	-	0	-	-	нет	население
593	Лебедянский	с. Теплое	Нижняя Слобода	30	-	52.917886	39.19629	1	0,75	металл	0	-	-	0	-	-	нет	население
594	Лебедянский	с. Теплое	Кривка	37	-	52.915052	39.205165	1	0,75	металл	0	-	-	0	-	-	нет	население
595	Лебедянский	Васильевка д.	Новая	2	-	53.002187	39.07349	3	0,75	металл	0	-	-	0	-	-	нет	население
596	Лебедянский	Васильевка д.	Трудовая	1	-	53.003493	39.071585	2	0,75	металл	0	-	-	0	-	-	нет	население
597	Лебедянский	Васильевка д.	Трудовая	13	-	53.005504	39.071388	2	0,75	металл	0	-	-	0	-	-	нет	население
598	Лебедянский	Васильевка д.	Трудовая	42	-	53.008565	39.070831	2	0,75	металл	0	-	-	0	-	-	нет	население
599	Лебедянский	с. Волотово	Киршань	26	-	52.9685	39.090279	1	0,75	металл	0	-	-	0	-	-	нет	население
600	Лебедянский	с. Волотово	Киршань	41	-	52.971423	39.087306	1	0,75	металл	0	-	-	0	-	-	нет	население
601	Лебедянский	с. Волотово	Киршань	51	-	52.97338	39.08559	1	0,75	металл	0	-	-	0	-	-	нет	население
602	Лебедянский	с. Волотово	Козина	9	-	52.961226	39.091187	1	0,75	металл	0	-	-	0	-	-	нет	население
603	Лебедянский	с. Волотово	Козина	19	-	52.95974	39.092229	1	0,75	металл	0	-	-	0	-	-	нет	население
604	Лебедянский	с. Волотово	Козина	37	-	52.957608	39.094205	1	0,75	металл	0	-	-	0	-	-	нет	население
605	Лебедянский	с. Волотово	Козина	49	-	52.957424	39.098733	1	0,75	металл	0	-	-	0	-	-	нет	население

Приложение 2 к приказу управления экологии и природных ресурсов Липецкой области
Приложение А6. Реестр контейнерных площадок (по данным РО) Северная зона.

№ п/п	Данные о нахождении мест (площадок) накопления твердых коммунальных отходов							Контейнеры для несортированных отходов			Контейнеры для утилизируемых отходов (раздельный сбор)			Контейнеры для сбора крупногабаритных отходов			Точка бестарного сбора (да/нет)	Примечание
	Муниципальное образование	Населенный пункт	Улица	Дом	Корпус/ Строение	Широта	Долгота	Кол-во	Емкость (отдельного контейнера)	Материал контейнера	Кол-во	Емкость	Материал контейнера	Кол-во	Емкость	Материал контейнера		
606	Лебедянский	с. Волотово	Садовая, м-н Елена	-	-	52.966661	39.082186	1	0,75	металл	0	-	-	0	-	-	нет	население
607	Лебедянский	с. Волотово	Садовая,	4	-	52.965961	39.081242	2	0,75	металл	0	-	-	0	-	-	нет	население
608	Лебедянский	с. Волотово	Садовая,	24	-	52.968554	39.081602	1	0,75	металл	0	-	-	0	-	-	нет	население
609	Лебедянский	с. Волотово	Садовая	30	-	52.966813	39.081683	1	0,75	металл	0	-	-	0	-	-	нет	население
610	Лебедянский	с. Волотово	Углянь	3	-	52.964383	39.077973	1	0,75	металл	0	-	-	0	-	-	нет	население
611	Лебедянский	с. Волотово	Углянь	19	-	52.963244	39.080245	2	0,75	металл	0	-	-	0	-	-	нет	население
612	Лебедянский	с. Волотово	Углянь	46	-	52.963629	39.08568	2	0,75	металл	0	-	-	0	-	-	нет	население
613	Лебедянский	с. Волотово	Углянь	61	-	52.965321	39.088887	2	0,75	металл	0	-	-	0	-	-	нет	население
614	Лебедянский	с. Волотово	Удалив	4	-	52.963206	39.101122	1	0,75	металл	0	-	-	0	-	-	нет	население
615	Лебедянский	с. Волотово	Удалив	46	-	52.960293	39.113195	1	0,75	металл	0	-	-	0	-	-	нет	население
616	Лебедянский	с. Волотово	Удалив	64	-	52.958357	39.107599	1	0,75	металл	0	-	-	0	-	-	нет	население
617	Лебедянский	с. Волотово	Удалив	78	-	52.961384	39.102461	2	0,75	металл	0	-	-	0	-	-	нет	население
618	Лебедянский	с. Волотово	Центральная, район бани	-	-	52.961465	39.097789	1	0,75	металл	0	-	-	0	-	-	нет	население
619	Лебедянский	с. Волотово	Центральная	6	-	52.965468	39.094861	1	0,75	металл	0	-	-	0	-	-	нет	население
620	Лебедянский	с. Волотово	Центральная	24	-	52.96454	39.096226	1	0,75	металл	0	-	-	0	-	-	нет	население
621	Лебедянский	с. Волотово	Центральная	35	-	52.962051	39.0969	1	0,75	металл	0	-	-	0	-	-	нет	население
622	Лебедянский	с. Волотово	Центральная	49	-	52.959501	39.102119	1	0,75	металл	0	-	-	0	-	-	нет	население
623	Лебедянский	с. Волотово	Центральная	57	-	52.958655	39.104527	1	0,75	металл	0	-	-	0	-	-	нет	население
624	Лебедянский	с. Черепянь	Задонка	20	-	52.98172	39.101697	2	0,75	металл	0	-	-	0	-	-	нет	население
625	Лебедянский	с. Черепянь	Сельская	16	-	52.96812	39.104329	1	0,75	металл	0	-	-	0	-	-	нет	население
626	Лебедянский	с. Черепянь	Сельская	39	-	52.967583	39.103889	1	0,75	металл	0	-	-	0	-	-	нет	население
627	Лебедянский	с. Черепянь	Сельская	71	-	52.965224	39.112755	1	0,75	металл	0	-	-	0	-	-	нет	население
628	Лебедянский	с. Черепянь	Центральная	24	-	52.977089	39.099254	2	0,75	металл	0	-	-	0	-	-	нет	население
629	Лебедянский	с. Черепянь	Центральная	51	-	52.973749	39.098777	2	0,75	металл	0	-	-	0	-	-	нет	население
630	Лебедянский	с. Черепянь	Центральная	79	-	52.97043	39.099855	2	0,75	металл	0	-	-	0	-	-	нет	население
631	Лебедянский	с. Черепянь	Школьная	8	-	52.974167	39.104724	2	0,75	металл	0	-	-	0	-	-	нет	население
632	Лебедянский	с. Черепянь	Школьная	28	-	52.977225	39.10759	1	0,75	металл	0	-	-	0	-	-	нет	население
633	Лебедянский	с. Черепянь	Школьная	42	-	52.979963	39.111749	1	0,75	металл	0	-	-	0	-	-	нет	население
634	Лебедянский	с Вязово	Зелёная	1	-	53.020316	39.302165	1	1,10	пластик	0	-	-	0	-	-	нет	население
635	Лебедянский	с Вязово	кладбище	-	-	53.023046	39.300898	1	0,75	металл	0	-	-	0	-	-	нет	население
636	Лебедянский	с Вязово	Центральная	1	-	53.020706	39.287873	1	1,10	пластик	0	-	-	0	-	-	нет	население
637	Лебедянский	с Вязово	Центральная	7	-	53.02109	39.291197	1	1,10	пластик	0	-	-	0	-	-	нет	население
638	Лебедянский	с Вязово	Центральная	12	-	53.02134	39.29408	1	1,10	пластик	0	-	-	0	-	-	нет	население
639	Лебедянский	с Вязово	Центральная	19	-	53.021887	39.297575	1	1,10	пластик	0	-	-	0	-	-	нет	население
640	Лебедянский	с Вязово	Центральная	25	-	53.022596	39.300611	1	1,10	пластик	0	-	-	0	-	-	нет	население
641	Лебедянский	с Вязово	Центральная	36	-	53.024346	39.30574	1	1,10	пластик	0	-	-	0	-	-	нет	население
642	Лебедянский	с Вязово	Центральная	41	-	53.025234	39.308166	1	1,10	пластик	0	-	-	0	-	-	нет	население
643	Лебедянский	с Вязово	Центральная	46	-	53.025933	39.31122	1	1,10	пластик	0	-	-	0	-	-	нет	население
644	Лебедянский	с Вязово	Центральная	49	-	53.02713	39.315191	1	1,10	пластик	0	-	-	0	-	-	нет	население
645	Лебедянский	с Вязово	Котовка	-	-	53.023046	39.300898	1	1,10	пластик	0	-	-	0	-	-	нет	население
646	Лебедянский	с. Сезёново	Грязновка	51	-	53.076522	39.314382	1	0,75	металл	0	-	-	0	-	-	нет	население
647	Лебедянский	с. Сезёново	кладбище	-	-	53.076852	39.313924	1	0,75	металл	0	-	-	0	-	-	нет	население
648	Лебедянский	с. Сезёново	Евсеевка	71	-	53.072903	39.305309	1	0,75	металл	0	-	-	0	-	-	нет	население
649	Лебедянский	с. Сезёново	Советская	1	-	53.081082	39.315712	1	0,75	металл	0	-	-	0	-	-	нет	население
650	Лебедянский	с. Сезёново	Советская	16	-	53.076755	39.310358	1	0,75	металл	0	-	-	0	-	-	нет	население
651	Лебедянский	с. Сезёново	набережная пляж	-	-	53.073914	39.311472	2	0,75	металл	0	-	-	0	-	-	нет	население
652	Лебедянский	с. Сезёново	Новая	39	-	53.079654	39.316206	1	0,75	металл	0	-	-	0	-	-	нет	население
653	Лебедянский	с. Сезёново	Новая	40	-	53.079789	39.315819	2	0,75	металл	0	-	-	0	-	-	нет	население
654	Лебедянский	с. Сезёново	Советская	9	-	53.078605	39.312397	2	0,75	металл	0	-	-	0	-	-	нет	население
655	Лебедянский	с. Сурки	Новая	29	-	53.086902	39.393371	1	0,75	металл	0	-	-	0	-	-	нет	население
656	Лебедянский	с. Сурки	Новая	60	-	53.087189	39.392742	4	0,75	металл	0	-	-	0	-	-	нет	население
657	Лебедянский	с. Сурки	Новая	63	-	53.08708	39.389023	1	0,75	металл	0	-	-	0	-	-	нет	население
658	Лебедянский	с. Сурки	Новая	72	-	53.085193	39.388233	1	0,75	металл	0	-	-	0	-	-	нет	население
659	Лебедянский	с. Сурки	Овражная	6	-	53.083462	39.38499	1	0,75	металл	0	-	-	0	-	-	нет	население
660	Лебедянский	Слобода	Кузнецкая	1	-	53.024427	39.105416	3	0,75	металл	0	-	-	0	-	-	нет	население

Приложение 2 к приказу управления экологии и природных ресурсов Липецкой области
Приложение А6. Реестр контейнерных площадок (по данным РО) Северная зона.

№ п/п	Данные о нахождении мест (площадок) накопления твердых коммунальных отходов							Контейнеры для несортированных отходов			Контейнеры для утилизируемых отходов (раздельный сбор)			Контейнеры для сбора крупногабаритных отходов			Точка бестарного сбора (да/нет)	Примечание
	Муниципальное образование	Населенный пункт	Улица	Дом	Корпус/ Строение	Широта	Долгота	Кол-во	Емкость (отдельного контейнера)	Материал контейнера	Кол-во	Емкость	Материал контейнера	Кол-во	Емкость	Материал контейнера		
661	Лебедянский	Слобода	Кузнецкая	5	-	53.024958	39.103718	3	0,75	металл	0	-	-	0	-	-	нет	население
662	Лебедянский	Слобода	Пушкина	3	-	53.004891	39.125565	3	0,75	металл	0	-	-	0	-	-	нет	население
663	Лебедянский	Слобода	Щорса	5	-	53.006582	39.120642	2	0,75	металл	0	-	-	0	-	-	нет	население
664	Лебедянский	Слобода	Щорса	11	-	53.00649	39.119448	2	0,75	металл	0	-	-	0	-	-	нет	население
665	Лебедянский	Слобода	Щорса	15	-	53.006365	39.118756	2	0,75	металл	0	-	-	0	-	-	нет	население
666	Лебедянский	Слобода	Щорса	27	-	53.006024	39.116995	3	0,75	металл	0	-	-	0	-	-	нет	население
667	Лебедянский	Слобода	Щорса	39	-	53.00552	39.114516	2	0,75	металл	0	-	-	0	-	-	нет	население
668	Лебедянский	Слобода	Щорса	55	-	53.004322	39.110824	3	0,75	металл	0	-	-	0	-	-	нет	население
669	Лебедянский	с. Хорошовка	Б. Порядок	57	-	53.082234	39.028933	3	0,75	металл	0	-	-	0	-	-	нет	население
670	Лебедянский	с. Хорошовка	Б. Порядок	91	-	53.081499	39.031359	1	0,75	металл	0	-	-	0	-	-	нет	население
671	Лебедянский	с. Хорошовка	Молодежная	98	-	53.084755	39.033066	2	0,75	металл	0	-	-	0	-	-	нет	население
672	Лебедянский	с. Хорошовка	кладбище	-	-	53.077826	39.025403	2	0,75	-	0	-	-	0	-	-	нет	население
673	Лебедянский	с. Хорошовка	Нижний Бок	8	-	53.078377	39.028916	3	0,75	металл	0	-	-	0	-	-	нет	население
674	Лебедянский	Слобода	Щорса	60	-	53.004247	39.109575	3	0,75	металл	0	-	-	0	-	-	нет	население
675	Лебедянский	с. Куйманъ	Боринская	19	-	52.877948	39.281549	2	0,75	металл	0	-	-	0	-	-	нет	население
676	Лебедянский	с. Куйманъ	Гореловка	38	-	52.85622	39.286588	1	0,75	металл	0	-	-	0	-	-	нет	население
677	Лебедянский	с. Куйманъ	Гореловка	54	-	52.855393	39.280093	2	0,75	металл	0	-	-	0	-	-	нет	население
678	Лебедянский	с. Куйманъ	Закуйманка	30	-	52.862494	39.269152	2	0,75	металл	0	-	-	0	-	-	нет	население
679	Лебедянский	с. Куйманъ	кладбище	-	-	52.86418	39.279267	1	0,75	металл	0	-	-	0	-	-	нет	население
680	Лебедянский	с. Куйманъ	Лебедянская	11	-	52.875253	39.263771	2	0,75	металл	0	-	-	0	-	-	нет	население
681	Лебедянский	с. Куйманъ	Лебедянская	25	-	52.875236	39.266655	2	0,75	металл	0	-	-	0	-	-	нет	население
682	Лебедянский	с. Куйманъ	Лебедянская	43	-	52.874568	39.270985	2	0,75	металл	0	-	-	0	-	-	нет	население
683	Лебедянский	с. Куйманъ	Лебедянская	63	-	52.870415	39.277488	2	0,75	металл	0	-	-	0	-	-	нет	население
684	Лебедянский	с. Куйманъ	Лебедянская	78	-	52.872975	39.275108	2	0,75	металл	0	-	-	0	-	-	нет	население
685	Лебедянский	с. Куйманъ	Лебедянская	91	-	52.867626	39.280695	2	0,75	металл	0	-	-	0	-	-	нет	население
686	Лебедянский	с. Куйманъ	Лебедянская	130	-	52.867664	39.282213	1	0,75	металл	0	-	-	0	-	-	нет	население
687	Лебедянский	с. Куйманъ	Липецкая	1	-	52.844501	39.291691	2	0,75	металл	0	-	-	0	-	-	нет	население
688	Лебедянский	с. Куйманъ	Липецкая	35	-	52.84858	39.29223	2	0,75	металл	0	-	-	0	-	-	нет	население
689	Лебедянский	с. Куйманъ	Липецкая	60	-	52.85156	39.294098	2	0,75	металл	0	-	-	0	-	-	нет	население
690	Лебедянский	с. Куйманъ	Липецкая	108	-	52.856785	39.29081	2	0,75	металл	0	-	-	0	-	-	нет	население
691	Лебедянский	с. Куйманъ	Липецкая	139	-	52.862217	39.28737	2	0,75	металл	0	-	-	0	-	-	нет	население
692	Лебедянский	с. Куйманъ	Липецкая	164	-	52.864147	39.2871	2	0,75	металл	0	-	-	0	-	-	нет	население
693	Лебедянский	с. Куйманъ	Липецкая	178	-	52.865686	39.285187	2	0,75	металл	0	-	-	0	-	-	нет	население
694	Лебедянский	с. Куйманъ	Молодежная	18	-	52.864642	39.281288	5	0,75	металл	0	-	-	0	-	-	нет	население
695	Лебедянский	с. Куйманъ	Садовая	4	-	52.865153	39.277093	2	0,75	металл	0	-	-	0	-	-	нет	население
696	Лебедянский	с. Куйманъ	Центральная	37	-	52.860483	39.276842	2	0,75	металл	0	-	-	0	-	-	нет	население
697	Лебедянский	с. Куйманъ	Центральная	54	-	52.858042	39.275916	2	0,75	металл	0	-	-	0	-	-	нет	население
698	Лебедянский	с. Куйманъ	Центральная	10	-	52.868083	39.285546	1	0,75	металл	0	-	-	0	-	-	нет	население
699	Лебедянский	с. Куйманъ	Центральная	38а	а	52.859977	39.275027	2	0,75	металл	0	-	-	0	-	-	нет	Отделение
700	Лебедянский	с. Куйманъ	Центральная	11г	г	52.865822	39.281019	1	0,75	металл	0	-	-	0	-	-	нет	ООО
701	Лебедянский	с. Куйманъ	Центральная	1Б	Б	52.868143	39.288223	2	0,75	металл	0	-	-	0	-	-	нет	ООО
702	Лебедянский	с. Куйманъ	Школьная	8	-	52.861766	39.274057	1	0,75	металл	0	-	-	0	-	-	нет	население
703	Лебедянский	с. Куйманъ	Школьная	15	-	52.863685	39.274739	2	0,75	металл	0	-	-	0	-	-	нет	население
704	Лебедянский	с. Куйманъ	Школьная	45	-	52.869953	39.273078	1	0,75	металл	0	-	-	0	-	-	нет	население
705	Лебедянский	с. Павелка	с Павелка	53	-	52.921128	39.310825	2	0,75	металл	0	-	-	0	-	-	нет	население
706	Лебедянский	с. Павелка	с Павелка	56	-	52.92154	39.3129	2	0,75	металл	0	-	-	0	-	-	нет	население
707	Лебедянский	с. Павелка	с Павелка	90	-	52.914531	39.310843	2	0,75	металл	0	-	-	0	-	-	нет	население
708	Лебедянский	с. Павелка	с Павелка	104	-	52.909518	39.315505	2	0,75	металл	0	-	-	0	-	-	нет	население
709	Лебедянский	с. Павелка	с.Павелка	143	-	52.913781	39.306073	2	0,75	металл	0	-	-	0	-	-	нет	население
710	Лебедянский	с. Павелка	с.Павелка	168	-	52.915714	39.316538	1	0,75	металл	0	-	-	0	-	-	нет	население
711	Лебедянский	с. Павелка	с.Павелка	143а	-	52.913781	39.306073	2	0,75	металл	0	-	-	0	-	-	нет	население
712	Лебедянский	с. Павелка	-	-	-	52.915486	39.307474	1	0,75	металл	0	-	-	0	-	-	нет	СХП
713	Лебедянский	с. Павелка	с.Павелка	162а	-	52.9125	39.309046	1	0,75	металл	0	-	-	0	-	-	нет	население
714	Лебедянский	с. Павловское	Барская	100	-	52.861597	39.212199	2	0,75	металл	0	-	-	0	-	-	нет	население
715	Лебедянский	с. Павловское	Барская	103	-	52.861597	39.212199	1	0,75	металл	0	-	-	0	-	-	нет	население

Приложение 2 к приказу управления экологии и природных ресурсов Липецкой области
Приложение А6. Реестр контейнерных площадок (по данным РО) Северная зона.

№ п/п	Данные о нахождении мест (площадок) накопления твердых коммунальных отходов							Контейнеры для несортированных отходов			Контейнеры для утилизируемых отходов (раздельный сбор)			Контейнеры для сбора крупногабаритных отходов			Точка бестарного сбора (да/нет)	Примечание
	Муниципальное образование	Населенный пункт	Улица	Дом	Корпус/ Строение	Широта	Долгота	Кол-во	Емкость (отдельного контейнера)	Материал контейнера	Кол-во	Емкость	Материал контейнера	Кол-во	Емкость	Материал контейнера		
716	Лебедянский	с. Павловское	Почтовая	74	-	52.862989	39.216753	1	0,75	металл	0	-	-	0	-	-	нет	население
717	Лебедянский	с. Павловское	Сивра	54	-	52.859118	39.216358	1	0,75	металл	0	-	-	0	-	-	нет	население
718	Лебедянский	с. Павловское	с. Павловское	42	-	52.861597	39.212199	1	0,75	металл	0	-	-	0	-	-	нет	население
719	Лебедянский	с. Павловское	Центральная	18а	а	52.868947	39.223913	1	0,75	металл	0	-	-	0	-	-	нет	население
720	Лебедянский	с. Павловское	Центральная	45	-	52.866398	39.225943	1	0,75	металл	0	-	-	0	-	-	нет	население
721	Лебедянский	с. Павловское	Церковная, перед храмом	79	-	52.865256	39.214525	1	0,75	металл	0	-	-	0	-	-	нет	население
722	Лебедянский	с. Павловское	Церковная	89/2	-	52.86431	39.209836	2	0,75	металл	0	-	-	0	-	-	нет	население
723	Лебедянский	с. Грязновка	Гурова Слобода	129	-	52.812034	39.24806	1	0,75	металл	0	-	-	0	-	-	нет	население
724	Лебедянский	с. Грязновка	Гурова Слобода	133	-	52.812937	39.248778	1	0,75	металл	0	-	-	0	-	-	нет	население
725	Лебедянский	с. Грязновка	Звезда	90	-	52.799056	39.239597	1	0,75	металл	0	-	-	0	-	-	нет	население
726	Лебедянский	с. Грязновка	Звезда	95	-	52.796889	39.240801	1	0,75	металл	0	-	-	0	-	-	нет	население
727	Лебедянский	с. Грязновка	Лучкина	111	-	52.806574	39.245374	1	0,75	металл	0	-	-	0	-	-	нет	население
728	Лебедянский	с. Грязновка	Лучкина	122	-	52.807042	39.24558	1	0,75	металл	0	-	-	0	-	-	нет	население
729	Лебедянский	с. Грязновка	Хмелёвка	27	-	52.815806	39.23065	1	0,75	металл	0	-	-	0	-	-	нет	население
730	Лебедянский	с. Грязновка	Хмелёвка	32/2	-	52.814162	39.232842	1	0,75	металл	0	-	-	0	-	-	нет	население
731	Лебедянский	с. Грязновка	Хмелёвка	37/2	-	52.812981	39.234576	1	0,75	металл	0	-	-	0	-	-	нет	население
732	Лебедянский	с. Грязновка	Хмелёвка	41	-	52.811958	39.236301	1	0,75	металл	0	-	-	0	-	-	нет	население
733	Лебедянский	с. Грязновка	Центральная	9а	а	52.8161	39.246002	1	0,75	металл	0	-	-	0	-	-	нет	население
734	Лебедянский	с. Грязновка	Центральная	11	-	52.815708	39.24532	1	0,75	металл	0	-	-	0	-	-	нет	население
735	Лебедянский	с. Грязновка	Центральная	54	-	52.808262	39.230767	1	0,75	металл	0	-	-	0	-	-	нет	население
736	Лебедянский	с. Грязновка	Центральная	37	-	52.810722	39.238088	1	0,75	металл	0	-	-	0	-	-	нет	население
737	Лебедянский	с. Грязновка	Центральная, магазин	5	-	52.817771	39.248769	1	0,75	металл	0	-	-	0	-	-	нет	население
738	Лебедянский	с. Грязновка	Центральная	49/2	-	52.809242	39.236965	1	0,75	металл	0	-	-	0	-	-	нет	население
739	Лебедянский	с. Грязновка	Центральная	60	-	52.807157	39.228782	1	0,75	металл	0	-	-	0	-	-	нет	население
740	Лебедянский	с. Грязновка	Центральная школа	155	-	52.806563	39.235348	1	0,75	металл	0	-	-	0	-	-	нет	население
741	Лебедянский	с. Грязновка	Центральная МБУ	153	-	52.810194	39.247637	1	0,75	металл	0	-	-	0	-	-	нет	население
742	Лебедянский	с. Грязновка	Центральная, пов.на К.Лубну	-	-	52.81168	39.24028	1	0,75	металл	0	-	-	0	-	-	нет	население
743	Лебедянский	с. Грязновка	Центральная, клуб	153	-	52.812045	39.244242	1	0,75	металл	0	-	-	0	-	-	нет	МБУ
744	Лебедянский	1-ая Куликовка	Луговая	3	-	52.876432	39.019672	1	0,75	металл	0	-	-	0	-	-	нет	население
745	Лебедянский	1-ая Куликовка	Луговая	8	-	52.878225	39.018684	1	0,75	металл	0	-	-	0	-	-	нет	население
746	Лебедянский	2-ая Куликовка	-	-	-	53.243405	39.175458	3	0,75	металл	0	-	-	0	-	-	нет	ООО
747	Лебедянский	2-ая Куликовка	Бутырки мемориал	1	-	52.891386	39.040432	1	0,75	металл	0	-	-	0	-	-	нет	население
748	Лебедянский	2-ая Куликовка	Бутырки	5	-	52.891022	39.040998	1	0,75	металл	0	-	-	0	-	-	нет	население
749	Лебедянский	2-ая Куликовка	Бутырки	25	-	52.88911	39.042471	1	0,75	металл	0	-	-	0	-	-	нет	население
750	Лебедянский	2-ая Куликовка	Донская	2	-	52.896852	39.029589	1	0,75	металл	0	-	-	0	-	-	нет	население
751	Лебедянский	2-ая Куликовка	Донская	7	-	52.896835	39.032509	2	0,75	металл	0	-	-	0	-	-	нет	население
752	Лебедянский	2-ая Куликовка	Донская	17	-	52.896531	39.035159	1	0,75	металл	0	-	-	0	-	-	нет	население
753	Лебедянский	2-ая Куликовка	Донская	34	-	52.8962	39.038626	1	0,75	металл	0	-	-	0	-	-	нет	население
754	Лебедянский	2-ая Куликовка	Рябиновая	1	-	52.890202	39.03029	1	0,75	металл	0	-	-	0	-	-	нет	население
755	Лебедянский	2-ая Куликовка	2-ая Куликовка,Рябиновая	9	-	52.887779	39.030092	1	0,75	металл	0	-	-	0	-	-	нет	население
756	Лебедянский	2-ая Куликовка	Сиреневая	5	-	52.892082	39.023858	1	0,75	металл	0	-	-	0	-	-	нет	население
757	Лебедянский	2-ая Куликовка	Сиреневая	16а	а	52.891767	39.021972	1	0,75	металл	0	-	-	0	-	-	нет	население
758	Лебедянский	2-ая Куликовка	Центральная	2	-	52.893179	39.023283	1	0,75	металл	0	-	-	0	-	-	нет	население
759	Лебедянский	2-ая Куликовка	Центральная, барак	-	-	52.89344	39.030622	2	0,75	металл	0	-	-	0	-	-	нет	население
760	Лебедянский	2-ая Куликовка	Центральная, школа	-	-	52.89344	39.030622	1	0,75	металл	0	-	-	0	-	-	нет	население
761	Лебедянский	2-ая Куликовка	Центральная, магазин Алина	-	-	52.89344	39.030622	2	0,75	металл	0	-	-	0	-	-	нет	население
762	Лебедянский	2-ая Куликовка	Центральная	8	-	52.893293	39.032401	2	0,75	металл	0	-	-	0	-	-	нет	население
763	Лебедянский	2-ая Куликовка	Школьная	7	-	52.892701	39.038375	1	0,75	металл	0	-	-	0	-	-	нет	население
764	Лебедянский	д. Ключи	Родникова	11	-	52.897308	39.050834	2	0,75	металл	0	-	-	0	-	-	нет	население
765	Лебедянский	с. Донское	Зенин проулок	4	-	52.615585	38.976768	2	0,75	металл	0	-	-	0	-	-	нет	население
766	Лебедянский	с. Донское	Зенин проулок кладбище	7	-	52.615585	38.976768	4	0,75	металл	0	-	-	0	-	-	нет	население
767	Лебедянский	с. Донское	Миневрина	7	-	52.615585	38.976768	1	0,75	металл	0	-	-	0	-	-	нет	население
768	Лебедянский	с. Донское	Набережная	9а	а	52.615246	38.961892	2	0,75	металл	0	-	-	0	-	-	нет	население
769	Лебедянский	с. Донское	Пролетарская	-	-	52.625453	38.985329	1	0,75	металл	0	-	-	0	-	-	нет	население
770	Лебедянский	с. Донское	Пролетарская	-	-	52.625453	38.985329	2	0,75	металл	0	-	-	0	-	-	нет	население

Приложение 2 к приказу управления экологии и природных ресурсов Липецкой области
Приложение А6. Реестр контейнерных площадок (по данным РО) Северная зона.

№ п/п	Данные о нахождении мест (площадок) накопления твердых коммунальных отходов							Контейнеры для несортированных отходов			Контейнеры для утилизируемых отходов (раздельный сбор)			Контейнеры для сбора крупногабаритных отходов			Точка бестарного сбора (да/нет)	Примечание
	Муниципальное образование	Населенный пункт	Улица	Дом	Корпус/ Строение	Широта	Долгота	Кол-во	Емкость (отдельного контейнера)	Материал контейнера	Кол-во	Емкость	Материал контейнера	Кол-во	Емкость	Материал контейнера		
771	Лебедянский	с. Донское	Слободская	8	-	52.615585	38.976768	1	0,75	металл	0	-	-	0	-	-	нет	население
772	Лебедянский	с. Донское	Слободская	17	-	52.615585	38.976768	1	0,75	металл	0	-	-	0	-	-	нет	население
773	Лебедянский	с. Донское	Центральная	4	-	52.776814	38.981062	1	0,75	металл	0	-	-	0	-	-	нет	население
774	Лебедянский	с. Донское	Центральная	13	-	52.77938	38.979975	1	0,75	металл	0	-	-	0	-	-	нет	население
775	Лебедянский	с. Донское	Центральная	43	-	52.779739	38.966519	2	0,75	металл	0	-	-	0	-	-	нет	население
776	Лебедянский	д. Селище	Прогон	22	-	53.128997	39.160285	1	0,75	металл	0	-	-	0	-	-	нет	население
777	Лебедянский	д. Селище	Прогон	72	-	53.12871	39.162333	1	0,75	металл	0	-	-	0	-	-	нет	население
778	Лебедянский	д. Селище	Прогон	63	-	53.128618	39.157707	1	0,75	металл	0	-	-	0	-	-	нет	население
779	Лебедянский	с. Романово	Гусевка д/с	3	-	53.121583	39.175467	2	0,75	металл	0	-	-	0	-	-	нет	население
780	Лебедянский	с. Романово	Гусевка	5	-	53.120605	39.175305	1	0,75	металл	0	-	-	0	-	-	нет	население
781	Лебедянский	с. Романово	Донская -1	19	-	53.137851	39.13992	1	0,75	металл	0	-	-	0	-	-	нет	население
782	Лебедянский	с. Романово	Донская -1	44	-	53.137851	39.13992	1	0,75	металл	0	-	-	0	-	-	нет	население
783	Лебедянский	с. Романово	Донская -1	58	-	53.137851	39.13992	1	0,75	металл	0	-	-	0	-	-	нет	население
784	Лебедянский	с. Романово	Ермаковка	107	-	53.129802	39.175727	1	0,75	металл	0	-	-	0	-	-	нет	население
785	Лебедянский	с. Романово	Ермаковка	164	-	53.12583	39.177147	1	0,75	металл	0	-	-	0	-	-	нет	население
786	Лебедянский	с. Романово	Ермаковка	166	-	53.126441	39.176634	1	0,75	металл	0	-	-	0	-	-	нет	население
787	Лебедянский	с. Романово	с. Романово, м-н Юдена	-	-	52.528736	39.464194	1	0,75	металл	0	-	-	0	-	-	нет	население
788	Лебедянский	с. Романово	Молодежная	1	-	53.119908	39.176509	2	0,75	металл	0	-	-	0	-	-	нет	население
789	Лебедянский	с. Романово	Молодежная	8а	а	53.117254	39.178404	1	0,75	металл	0	-	-	0	-	-	нет	население
790	Лебедянский	с. Романово	Молодежная	19	-	53.120183	39.173975	1	0,75	металл	0	-	-	0	-	-	нет	население
791	Лебедянский	с. Романово	Молодежная	22	-	53.118654	39.174721	1	0,75	металл	0	-	-	0	-	-	нет	население
792	Лебедянский	с. Романово	Церквянка	81а	а	53.136236	39.171343	1	0,75	металл	0	-	-	0	-	-	нет	население
793	Лебедянский	с. Романово	Чапаева	150	-	53.116957	39.182707	1	0,75	металл	0	-	-	0	-	-	нет	население
794	Лебедянский	с. Романово	Чапаева	144	-	53.117741	39.183417	1	0,75	металл	0	-	-	0	-	-	нет	население
795	Лебедянский	с. Романово	Чапаева	155	-	53.120491	39.180955	1	0,75	металл	0	-	-	0	-	-	нет	население
796	Лебедянский	с. Романово	Чапаева	163б	-	53.122891	39.178754	2	0,75	металл	0	-	-	0	-	-	нет	население
797	Лебедянский	с. Романово	Донская- 2	2	-	53.137776	39.140226	1	0,75	металл	0	-	-	0	-	-	нет	население
798	Лебедянский	с. Романово	Кудинова Слобода	67	-	53.137419	39.163025	1	0,75	металл	0	-	-	0	-	-	нет	население
799	Лебедянский	с. Новое Ракитино	1-Донская	3	-	53.041431	39.174002	1	0,75	металл	0	-	-	0	-	-	нет	население
800	Лебедянский	с. Новое Ракитино	1-Донская	26	-	53.045924	39.174425	1	0,75	металл	0	-	-	0	-	-	нет	население
801	Лебедянский	с. Новое Ракитино	1-Донская	19а	а	53.044712	39.174308	1	0,75	металл	0	-	-	0	-	-	нет	население
802	Лебедянский	с. Новое Ракитино	1-Донская	58	-	53.050926	39.170086	1	0,75	металл	0	-	-	0	-	-	нет	население
803	Лебедянский	с. Новое Ракитино	Луговая	70	-	53.052182	39.168613	2	0,75	металл	0	-	-	0	-	-	нет	население
804	Лебедянский	с. Новое Ракитино	Луговая	225	-	53.05334	39.170984	2	0,75	металл	0	-	-	0	-	-	нет	население
805	Лебедянский	с. Новое Ракитино	Центральная,	118	-	53.056934	39.182375	2	0,75	металл	0	-	-	0	-	-	нет	население
806	Лебедянский	с. Новое Ракитино	Центральная,	127	-	53.055127	39.182069	1	0,75	металл	0	-	-	0	-	-	нет	население
807	Лебедянский	с. Новое Ракитино	Центральная,	146	-	53.051857	39.17985	1	0,75	металл	0	-	-	0	-	-	нет	население
808	Лебедянский	с. Новое Ракитино	Центральная	131	-	53.054509	39.179949	2	0,75	металл	0	-	-	0	-	-	нет	население
809	Лебедянский	с. Новое Ракитино	Центральная, прод. м-н	-	-	53.049459	39.180452	1	0,75	металл	0	-	-	0	-	-	нет	население
810	Лебедянский	с. Новое Ракитино	Центральная, кладбище	-	-	53.049459	39.180452	2	0,75	металл	0	-	-	0	-	-	нет	население
811	Лебедянский	с. Новое Ракитино	Центральная	151	-	53.050591	39.179455	1	0,75	металл	0	-	-	0	-	-	нет	население
812	Лебедянский	с. Новое Ракитино	Центральная	183	-	53.045729	39.177191	3	0,75	металл	0	-	-	0	-	-	нет	население
813	Лебедянский	с. Новое Ракитино	Центральная	207	-	53.048858	39.177416	1	0,75	металл	0	-	-	0	-	-	нет	население
814	Лебедянский	с. Новое Ракитино	Школьная	215	-	53.051035	39.176212	1	0,75	металл	0	-	-	0	-	-	нет	население
815	Лебедянский	с. Новое Ракитино	Центральная	198	-	53.042373	39.176428	2	0,75	металл	0	-	-	0	-	-	нет	население
816	Лебедянский	с. Новое Ракитино	Центральная	157	-	53.049102	39.182321	1	0,75	металл	0	-	-	0	-	-	нет	население
817	Лебедянский	с. Ольховец	Большак	121	-	53.088016	39.179734	1	0,75	металл	0	-	-	0	-	-	нет	население
818	Лебедянский	с. Ольховец	Большак	58	-	53.095203	39.185393	2	0,75	металл	0	-	-	0	-	-	нет	население
819	Лебедянский	с. Ольховец	Большак	154	-	53.084939	39.180605	2	0,75	металл	0	-	-	0	-	-	нет	население
820	Лебедянский	с. Ольховец	Большак	49	-	53.098545	39.187297	1	0,75	металл	0	-	-	0	-	-	нет	население
821	Лебедянский	с. Ольховец	Большак	71а	а	53.091591	39.183318	2	0,75	металл	0	-	-	0	-	-	нет	население
822	Лебедянский	с. Ольховец	Донская	81	-	53.093646	39.177865	1	0,75	металл	0	-	-	0	-	-	нет	население
823	Лебедянский	с. Ольховец	Донская	11	-	53.100437	39.181746	2	0,75	металл	0	-	-	0	-	-	нет	население
824	Лебедянский	с. Ольховец	Донская	5	-	53.102205	39.180901	1	0,75	металл	0	-	-	0	-	-	нет	население
825	Лебедянский	с. Ольховец	Донская	3	-	53.103249	39.180389	1	0,75	металл	0	-	-	0	-	-	нет	население

Приложение 2 к приказу управления экологии и природных ресурсов Липецкой области
Приложение А6. Реестр контейнерных площадок (по данным РО) Северная зона.

№ п/п	Данные о нахождении мест (площадок) накопления твердых коммунальных отходов							Контейнеры для несортированных отходов			Контейнеры для утилизируемых отходов (раздельный сбор)			Контейнеры для сбора крупногабаритных отходов			Точка бестарного сбора (да/нет)	Примечание
	Муниципальное образование	Населенный пункт	Улица	Дом	Корпус/ Строение	Широта	Долгота	Кол-во	Емкость (отдельного контейнера)	Материал контейнера	Кол-во	Емкость	Материал контейнера	Кол-во	Емкость	Материал контейнера		
826	Лебедянский	с. Ольховец	Льва Толстого	31	-	53.107719	39.186004	1	0,75	металл	0	-	-	0	-	-	нет	население
827	Лебедянский	с. Ольховец	Льва Толстого	39б	б	53.105681	39.186363	1	0,75	металл	0	-	-	0	-	-	нет	население
828	Лебедянский	с. Ольховец	Молодежная	4	-	53.091185	39.184603	2	0,75	металл	0	-	-	0	-	-	нет	население
829	Лебедянский	с. Ольховец	Молодежная	31	-	53.092537	39.181045	1	0,75	металл	0	-	-	0	-	-	нет	население
830	Лебедянский	с. Ольховец	Молодежная	43	-	53.095463	39.18286	2	0,75	металл	0	-	-	0	-	-	нет	население
831	Лебедянский	с. Ольховец	Непочетовка	189	-	53.082456	39.187136	1	0,75	металл	0	-	-	0	-	-	нет	население
832	Лебедянский	с. Ольховец	Непочетовка	225	-	53.080714	39.177793	1	0,75	металл	0	-	-	0	-	-	нет	население
833	Лебедянский	с. Ольховец	Непочетовка	228	-	53.08059	39.176078	1	0,75	металл	0	-	-	0	-	-	нет	население
834	Лебедянский	с. Ольховец	Непочетовка	177е	-	53.081271	39.181171	1	0,75	металл	0	-	-	0	-	-	нет	население
835	Лебедянский	с. Ольховец	кладбище	-	-	53.083202	39.177874	2	0,75	металл	0	-	-	0	-	-	нет	население
836	Лебедянский	с. Ольховец	Непочетовка	-	-	53.081856	39.185133	1	0,75	металл	0	-	-	0	-	-	нет	население
837	Лебедянский	с. Ольховец	Гугуевка	5	-	53.078156	39.185456	1	0,75	металл	0	-	-	0	-	-	нет	население
838	Лебедянский	с. Ольховец	Ракитинский конец.	21	-	53.074829	39.175215	1	0,75	металл	0	-	-	0	-	-	нет	население
839	Лебедянский	с. Ольховец	Ракитинский конец.	13а	а	53.077041	39.174676	1	0,75	металл	0	-	-	0	-	-	нет	население
840	Лебедянский	с. Ольховец	Ракитинский конец.	23	-	53.074347	39.175323	1	0,75	металл	0	-	-	0	-	-	нет	население
841	Лебедянский	с. Ольховец	Ракитинский конец.	33	-	53.071004	39.176383	1	0,75	металл	0	-	-	0	-	-	нет	население
842	Лебедянский	с. Ольховец	Таборы	108	-	53.090882	39.178072	1	0,75	металл	0	-	-	0	-	-	нет	население
843	Лебедянский	с. Ольховец	Таборы, водонапорная башня	-	-	53.088038	39.175754	1	0,75	металл	0	-	-	0	-	-	нет	население
844	Лебедянский	с. Ольховец	Таборы	121б	-	53.086918	39.178674	2	0,75	металл	0	-	-	0	-	-	нет	население
845	Лебедянский	с. Ольховец	Церквянка м- н	110	-	53.083651	39.176051	1	0,75	металл	0	-	-	0	-	-	нет	население
846	Лебедянский	с. Ольховец	Церквянка	177а	-	53.081434	39.176751	2	0,75	металл	0	-	-	0	-	-	нет	население
847	Лебедянский	с. Ольховец	Церквянка, школа	-	-	53.08324	39.176042	2	0,75	металл	0	-	-	0	-	-	нет	население
848	Лебедянский	с. Ольховец	-	-	-	53.083202	39.177874	3	0,75	металл	0	-	-	0	-	-	нет	АО
849	Лебедянский	с. Ольховец	место отдыха у переправы через	-	-	53.083202	39.177874	1	0,75	металл	0	-	-	0	-	-	нет	население
850	Лебедянский	д. Петровские Выселки	д. Петровские Выселки	-	-	53.093316	38.848121	1	0,75	металл	0	-	-	0	-	-	нет	население
851	Лебедянский	д. Петровские Выселки	д. Петровские Выселки	-	-	53.093316	38.848121	1	0,75	металл	0	-	-	0	-	-	нет	население
852	Лебедянский	д. Медведево	Ветеранов	8	-	53.078929	38.834628	1	0,75	металл	0	-	-	0	-	-	нет	население
853	Лебедянский	д. Медведево	Центральная	5	-	53.0765	38.833649	1	0,75	металл	0	-	-	0	-	-	нет	население
854	Лебедянский	д. Медведево	Центральная	64	-	53.073595	38.825932	1	0,75	металл	0	-	-	0	-	-	нет	население
855	Лебедянский	д. Медведево	район кладбища	-	-	53.074558	38.826983	1	0,75	-	0	-	-	0	-	-	нет	население
856	Лебедянский	д. Медведево	Центральная	75	-	53.075765	38.832184	1	0,75	металл	0	-	-	0	-	-	нет	население
857	Лебедянский	с. Слободка	Советская	1	-	53.054477	38.882553	1	0,75	металл	0	-	-	0	-	-	нет	население
858	Лебедянский	с. Слободка	Советская	17	-	53.052269	38.876534	1	0,75	металл	0	-	-	0	-	-	нет	население
859	Лебедянский	с. Новый Копыл	с. Новый Копыл, кладбище	-	-	53.006831	38.869572	1	0,75	металл	0	-	-	0	-	-	нет	население
860	Лебедянский	с. Слободка	Советская	24а	а	53.050206	38.872869	1	0,75	металл	0	-	-	0	-	-	нет	население
861	Лебедянский	с. Слободка	Советская	35	-	53.050867	38.868378	1	0,75	металл	0	-	-	0	-	-	нет	население
862	Лебедянский	с. Слободка	Мира	54	-	53.048902	38.870318	1	0,75	металл	0	-	-	0	-	-	нет	население
863	Лебедянский	с. Слободка	Мира	58	-	53.048507	38.86756	1	0,75	металл	0	-	-	0	-	-	нет	население
864	Лебедянский	с. Слободка	Мира	63	-	53.049389	38.865117	1	0,75	металл	0	-	-	0	-	-	нет	население
865	Лебедянский	с. Слободка	Школьная	94	-	53.046991	38.869761	1	0,75	металл	0	-	-	0	-	-	нет	население
866	Лебедянский	с. Слободка	Школьная	103	-	53.044728	38.87109	2	0,75	металл	0	-	-	0	-	-	нет	население
867	Лебедянский	с. Слободка	Школьная	99	-	53.043434	38.869411	1	0,75	металл	0	-	-	0	-	-	нет	население
868	Лебедянский	с. Слободка	с. Слободка, кладбище	-	-	53.049817	38.870848	1	0,75	металл	0	-	-	0	-	-	нет	население
869	Лебедянский	с. Слободка	Дачная	-	-	53.052999	38.869141	1	0,75	металл	0	-	-	0	-	-	нет	население
870	Лебедянский	с. Старый Копыл	Садовая	-	-	53.035117	38.906915	1	0,75	металл	0	-	-	0	-	-	нет	население
871	Лебедянский	с. Старый Копыл	Мира	-	-	53.035231	38.908739	3	0,75	металл	0	-	-	0	-	-	нет	население
872	Лебедянский	с. Старый Копыл	Новая	-	-	53.034587	38.906107	2	0,75	металл	0	-	-	0	-	-	нет	население
873	Лебедянский	с. Старый Копыл	Новая	34	-	53.035924	38.904939	2	0,75	металл	0	-	-	0	-	-	нет	население
874	Лебедянский	с. Старый Копыл	с. Старый Копыл	41	-	53.034971	38.908523	2	0,75	металл	0	-	-	0	-	-	нет	население
875	Лебедянский	с. Старый Копыл	Дачная	-	-	53.03287	38.910302	1	0,75	металл	0	-	-	0	-	-	нет	население
876	Лебедянский	д. Савинки	д.Савинки	14	-	52.982327	38.990539	1	0,75	металл	0	-	-	0	-	-	нет	население
877	Лебедянский	д. Савинки	д.Савинки	34	-	52.984582	38.997699	1	0,75	металл	0	-	-	0	-	-	нет	население
878	Лебедянский	д. Савинки	д.Савинки	56	-	52.985987	39.00467	2	0,75	металл	0	-	-	0	-	-	нет	население
879	Лебедянский	д. Савинки	д.Савинки, магазин	-	-	52.984653	38.999379	1	0,75	металл	0	-	-	0	-	-	нет	население
880	Лебедянский	д. Савинки	д.Савинки	83	-	52.982869	38.9946	2	0,75	металл	0	-	-	0	-	-	нет	население

Приложение 2 к приказу управления экологии и природных ресурсов Липецкой области
Приложение А6. Реестр контейнерных площадок (по данным РО) Северная зона.

№ п/п	Данные о нахождении мест (площадок) накопления твердых коммунальных отходов							Контейнеры для несортированных отходов			Контейнеры для утилизируемых отходов (раздельный сбор)			Контейнеры для сбора крупногабаритных отходов			Точка бестарного сбора (да/нет)	Примечание
	Муниципальное образование	Населенный пункт	Улица	Дом	Корпус/ Строение	Широта	Долгота	Кол-во	Емкость (отдельного контейнера)	Материал контейнера	Кол-во	Емкость	Материал контейнера	Кол-во	Емкость	Материал контейнера		
881	Лебедянский	д. Катениха	Катениха	1	-	52.950848	38.93506	1	0,75	металл	0	-	-	0	-	-	нет	население
882	Лебедянский	д. Катениха	Катениха	55	-	52.950159	38.929391	4	0,75	металл	0	-	-	0	-	-	нет	население
883	Лебедянский	д. Катениха	Катениха	28а	а	52.952992	38.934862	1	0,75	металл	0	-	-	0	-	-	нет	население
884	Лебедянский	д. Катениха	Катениха	-	-	52.954511	38.938249	2	0,75	металл	0	-	-	0	-	-	нет	население
885	Лебедянский	с. Курапово	с.Курапово	218	-	52.961687	39.021675	1	0,75	металл	0	-	-	0	-	-	нет	население
886	Лебедянский	с. Курапово	с.Курапово	128	-	52.961503	39.011937	3	0,75	металл	0	-	-	0	-	-	нет	население
887	Лебедянский	с. Курапово	с.Курапово	169	-	52.961601	39.015791	1	0,75	металл	0	-	-	0	-	-	нет	население
888	Лебедянский	с. Курапово	с.Курапово	181	-	52.961747	39.017866	2	0,75	металл	0	-	-	0	-	-	нет	население
889	Лебедянский	с. Курапово	с.Курапово	94а	а	52.966363	39.008712	2	0,75	металл	0	-	-	0	-	-	нет	население
890	Лебедянский	с. Нижнебрусланово	Барская	1	-	52.904169	39.024397	1	0,75	металл	0	-	-	0	-	-	нет	население
891	Лебедянский	с. Нижнебрусланово	Грачевка	6	-	52.901404	39.040513	1	0,75	металл	0	-	-	0	-	-	нет	население
892	Лебедянский	с. Нижнебрусланово	Макарова	3	-	52.904478	39.040324	1	0,75	металл	0	-	-	0	-	-	нет	население
893	Лебедянский	с. Нижнебрусланово	Макарова	10	-	52.906395	39.040055	1	0,75	металл	0	-	-	0	-	-	нет	население
894	Лебедянский	с. Нижнебрусланово	Центральная	18	-	52.347929	38.82136	1	0,75	металл	0	-	-	0	-	-	нет	население
895	Лебедянский	с. Нижнебрусланово	Центральная	60	-	52.903261	39.029338	1	0,75	металл	0	-	-	0	-	-	нет	население
896	Лебедянский	с. Нижнебрусланово	Центральная	68	-	52.903549	39.027936	2	0,75	металл	0	-	-	0	-	-	нет	население
897	Лебедянский	с. Троекурово	Гагарина	4	-	52.977436	38.982841	2	0,75	металл	0	-	-	0	-	-	нет	население
898	Лебедянский	с. Троекурово	Комсомольская	4	-	52.975311	38.978565	2	0,75	металл	0	-	-	0	-	-	нет	население
899	Лебедянский	с. Троекурово	Комсомольская	3	-	52.975604	38.978349	3	0,75	металл	0	-	-	0	-	-	нет	население
900	Лебедянский	с. Троекурово	Комсомольская	5	-	52.975419	38.977819	3	0,75	металл	0	-	-	0	-	-	нет	население
901	Лебедянский	с. Троекурово	Комсомольская	10	-	52.974237	38.978763	3	0,75	металл	0	-	-	0	-	-	нет	население
902	Лебедянский	с. Троекурово	Комсомольская	11	-	52.97447	38.979194	2	0,75	металл	0	-	-	0	-	-	нет	население
903	Лебедянский	с. Троекурово	Комсомольская	15	-	52.976504	38.977595	3	0,75	металл	0	-	-	0	-	-	нет	население
904	Лебедянский	с. Троекурово	Ленина	5	-	52.974384	38.977343	3	0,75	металл	0	-	-	0	-	-	нет	население
905	Лебедянский	с. Троекурово	Ленина	9	-	52.973624	38.977945	2	0,75	металл	0	-	-	0	-	-	нет	население
906	Лебедянский	с. Троекурово	Ленина	4	-	52.974226	38.976849	2	0,75	металл	0	-	-	0	-	-	нет	население
907	Лебедянский	с. Троекурово	Ленина	7	-	52.973955	38.977685	2	0,75	металл	0	-	-	0	-	-	нет	население
908	Лебедянский	с. Троекурово	Ленина	11	-	52.976536	38.975511	3	0,75	металл	0	-	-	0	-	-	нет	население
909	Лебедянский	с. Троекурово	Набережная	3	-	52.982284	38.982275	1	0,75	металл	0	-	-	0	-	-	нет	население
910	Лебедянский	с. Троекурово	Набережная	21	-	52.98198	38.977379	1	0,75	металл	0	-	-	0	-	-	нет	население
911	Лебедянский	с. Троекурово	Набережная	34	-	52.981395	38.974711	1	0,75	металл	0	-	-	0	-	-	нет	население
912	Лебедянский	с. Троекурово	Набережная	37	-	52.979524	38.974675	1	0,75	металл	0	-	-	0	-	-	нет	население
913	Лебедянский	с. Троекурово	Набережная	45	-	52.979996	38.970759	1	0,75	металл	0	-	-	0	-	-	нет	население
914	Лебедянский	с. Троекурово	Набережная	55	-	52.978873	38.9681	1	0,75	металл	0	-	-	0	-	-	нет	население
915	Лебедянский	с. Троекурово	Набережная	57	-	52.97877	38.967525	1	0,75	металл	0	-	-	0	-	-	нет	население
916	Лебедянский	с. Троекурово	Нагорная	1	-	52.980429	38.949999	2	0,75	металл	0	-	-	0	-	-	нет	население
917	Лебедянский	с. Троекурово	Пятое отделение	1	-	52.95827	38.998588	1	0,75	металл	0	-	-	0	-	-	нет	население
918	Лебедянский	с. Троекурово	Пятое отделение	3	-	52.958579	38.998912	1	0,75	металл	0	-	-	0	-	-	нет	население
919	Лебедянский	с. Троекурово	Пятое отделение	11	-	52.958379	38.996145	2	0,75	металл	0	-	-	0	-	-	нет	население
920	Лебедянский	с. Троекурово	Пятое отделение	19	-	52.957711	38.997951	2	0,75	металл	0	-	-	0	-	-	нет	население
921	Лебедянский	с. Троекурово	Садовая	8	-	52.975414	38.974469	1	0,75	металл	0	-	-	0	-	-	нет	население
922	Лебедянский	с. Троекурово	Садовая	16	-	52.973332	38.975475	2	0,75	металл	0	-	-	0	-	-	нет	население
923	Лебедянский	с. Троекурово	Садовая	18	-	52.973332	38.975475	2	0,75	металл	0	-	-	0	-	-	нет	население
924	Лебедянский	с. Троекурово	Садовая	6а	а	52.975826	38.974217	1	0,75	металл	0	-	-	0	-	-	нет	население
925	Лебедянский	с. Троекурово	с.Троекурово, седьмое	-	-	52.979394	38.946118	2	0,75	металл	0	-	-	0	-	-	нет	население
926	Лебедянский	с. Троекурово	Советская	50	-	52.977664	38.97393	2	0,75	металл	0	-	-	0	-	-	нет	население
927	Лебедянский	с. Троекурово	Советская	82	-	52.975907	38.9635	2	0,75	металл	0	-	-	0	-	-	нет	население
928	Лебедянский	с. Троекурово	Советская	131	-	52.97678	38.973597	1	0,75	металл	0	-	-	0	-	-	нет	население
929	Лебедянский	с. Троекурово	Советская	134	-	52.975766	38.954813	1	0,75	металл	0	-	-	0	-	-	нет	население
930	Лебедянский	с. Троекурово	Советская	136	-	52.976325	38.951687	3	0,75	металл	0	-	-	0	-	-	нет	население
931	Лебедянский	с. Троекурово	Советская	138	-	52.976325	38.951687	2	0,75	металл	0	-	-	0	-	-	нет	население
932	Лебедянский	с. Троекурово	Советская	114а	-	52.975495	38.957383	1	0,75	металл	0	-	-	0	-	-	нет	население
933	Лебедянский	с. Троекурово	Советская	117б	-	52.977946	38.952262	1	0,75	металл	0	-	-	0	-	-	нет	население
934	Лебедянский	Второе Троекурово	Второе Троекурово	69а	а	52.983579	38.973013	1	0,75	металл	0	-	-	0	-	-	нет	население
935	Лебедянский	Второе Троекурово	Второе Троекурово	1	-	52.981975	38.968558	2	0,75	металл	0	-	-	0	-	-	нет	население

Приложение 2 к приказу управления экологии и природных ресурсов Липецкой области
Приложение А6. Реестр контейнерных площадок (по данным РО) Северная зона.

№ п/п	Данные о нахождении мест (площадок) накопления твердых коммунальных отходов							Контейнеры для несортированных отходов			Контейнеры для утилизируемых отходов (раздельный сбор)			Контейнеры для сбора крупногабаритных отходов			Точка бестарного сбора (да/нет)	Примечание
	Муниципальное образование	Населенный пункт	Улица	Дом	Корпус/ Строение	Широта	Долгота	Кол-во	Емкость (отдельного контейнера)	Материал контейнера	Кол-во	Емкость	Материал контейнера	Кол-во	Емкость	Материал контейнера		
936	Лебедянский	Второе Троекурово	Второе Троекурово	42	-	52.982712	38.964012	1	0,75	металл	0	-	-	0	-	-	нет	население
937	Лебедянский	Второе Троекурово	Второе Троекурово	29	-	52.982723	38.959566	1	0,75	металл	0	-	-	0	-	-	нет	население
938	Лебедянский	Второе Троекурово	Второе Троекурово	18	-	52.983162	38.955379	1	0,75	металл	0	-	-	0	-	-	нет	население
939	Лебедянский	с. Троекурово	Совхозная	1	-	52.978	38.978313	3	0,75	металл	0	-	-	0	-	-	нет	население
940	Лебедянский	с. Троекурово	Совхозная	2	-	52.977908	38.979616	3	0,75	металл	0	-	-	0	-	-	нет	население
941	Лебедянский	с. Троекурово	Совхозная	20	-	52.974958	38.980119	2	0,75	металл	0	-	-	0	-	-	нет	население
942	Лебедянский	с. Троекурово	с.Троекурово, шестое отделение	-	-	52.938086	38.960158	2	0,75	металл	0	-	-	0	-	-	нет	население
943	Лебедянский	1-е Пушкари	1-Пушкари	5	-	53.009882	39.16051	3	0,75	металл	0	-	-	0	-	-	нет	население
944	Лебедянский	1-е Пушкари	1-Пушкари	43	-	53.009508	39.170427	4	0,75	металл	0	-	-	0	-	-	нет	население
945	Лебедянский	1-е Пушкари	1-Пушкари	46	-	53.009351	39.17341	3	0,75	металл	0	-	-	0	-	-	нет	население
946	Лебедянский	1-е Пушкари	Фестивальная	14	-	53.009822	39.163762	3	0,75	металл	0	-	-	0	-	-	нет	население
947	Лебедянский	1-е Пушкари	1-Пушкари	17	-	53.009448	39.164507	2	0,75	металл	0	-	-	0	-	-	нет	население
948	Лебедянский	1-е Пушкари	1-е Пушкари. Авто сервис	-	-	53.009812	39.176177	2	0,75	металл	0	-	-	0	-	-	нет	население
949	Лебедянский	1-е Пушкари	1- е Пушкари. АЗС	-	-	53.009812	39.176177	3	0,75	металл	0	-	-	0	-	-	нет	население
950	Лебедянский	1-е Пушкари	1-е Пушкари. Автомойка	-	-	53.009812	39.176177	1	0,75	металл	0	-	-	0	-	-	нет	население
951	Лебедянский	1-е Пушкари	Гришина	28	-	52.996773	39.142265	2	1,10	пластик	0	-	-	0	-	-	нет	население
952	Лебедянский	1-е Пушкари	Гришина	23	-	52.995933	39.143073	3	1,10	пластик	0	-	-	0	-	-	нет	население
953	Лебедянский	1-е Пушкари	Гришина	16	-	52.994237	39.143846	3	1,10	пластик	0	-	-	0	-	-	нет	население
954	Лебедянский	1-е Пушкари	Гришина	13	-	52.993662	39.144394	1	0,75	металл	0	-	-	0	-	-	нет	население
955	Лебедянский	1-е Пушкари	Гришина	40	-	52.993245	39.1424	3	1,10	пластик	0	-	-	0	-	-	нет	население
956	Лебедянский	1-е Пушкари	Гришина	65	-	52.9926	39.139839	3	0,75	металл	0	-	-	0	-	-	нет	население
957	Лебедянский	1-е Пушкари	Гришина	47	-	52.993364	39.140154	3	1,10	пластик	0	-	-	0	-	-	нет	население
958	Лебедянский	1-е Пушкари	Гришина	51	-	52.993413	39.138591	1	0,75	металл	0	-	-	0	-	-	нет	население
959	Лебедянский	1-е Пушкари	Гришина	53а	а	52.993521	39.138106	1	1,10	пластик	0	-	-	0	-	-	нет	население
960	Лебедянский	1-е Пушкари	Гришина	56	-	52.993283	39.137073	1	0,75	металл	0	-	-	0	-	-	нет	население
961	Лебедянский	1-е Пушкари	Гришина	79	-	52.991565	39.143415	2	0,75	металл	0	-	-	0	-	-	нет	население
962	Лебедянский	1-е Пушкари	Гришина	84	-	52.991375	39.144717	2	0,75	металл	0	-	-	0	-	-	нет	население
963	Лебедянский	1-е Пушкари	Гришина, новый ДК	-	-	53.009812	39.176177	2	0,75	металл	0	-	-	0	-	-	нет	население
964	Лебедянский	1-е Пушкари	Гришина	98	-	52.990865	39.147987	1	0,75	металл	0	-	-	0	-	-	нет	население
965	Лебедянский	1-е Пушкари	Гришина	102	-	52.990697	39.149433	2	0,75	металл	0	-	-	0	-	-	нет	население
966	Лебедянский	1-е Пушкари	Гришина, конечная остановка	-	-	53.009654	39.174793	3	0,75	металл	0	-	-	0	-	-	нет	население
967	Лебедянский	1-е Пушкари	Гришина, м-н Настюша	-	-	53.009654	39.174793	3	1,10	пластик	0	-	-	0	-	-	нет	население
968	Лебедянский	1-е Пушкари	Гришина	147	-	52.992914	39.151536	1	0,75	металл	0	-	-	0	-	-	нет	население
969	Лебедянский	1-е Пушкари	Гришина	134	-	52.99093	39.152685	3	0,75	металл	0	-	-	0	-	-	нет	население
970	Лебедянский	1-е Пушкари	Гришина	123	-	52.989803	39.154428	1	0,75	металл	0	-	-	0	-	-	нет	население
971	Лебедянский	1-е Пушкари	Гришина	128	-	52.989716	39.155785	1	0,75	металл	0	-	-	0	-	-	нет	население
972	Лебедянский	1-е Пушкари	Гришина	154	-	52.993884	39.151275	1	0,75	металл	0	-	-	0	-	-	нет	население
973	Лебедянский	1-е Пушкари	Гришина	167	-	52.995846	39.148481	1	0,75	металл	0	-	-	0	-	-	нет	население
974	Лебедянский	1-е Пушкари	Гришина	181	-	52.997402	39.146774	1	0,75	металл	0	-	-	0	-	-	нет	население
975	Лебедянский	1-е Пушкари	Южная	5а	а	52.998052	39.141465	3	1,10	пластик	0	-	-	0	-	-	нет	население
976	Лебедянский	1-е Пушкари	Южная	6а	а	52.997483	39.140594	3	1,10	пластик	0	-	-	0	-	-	нет	население
977	Лебедянский	2-е Пушкари	2-Пушкари	48	-	53.007135	39.154401	1	0,75	металл	0	-	-	0	-	-	нет	население
978	Лебедянский	2-е Пушкари	2-Пушкари	41	-	53.00779	39.153772	1	0,75	металл	0	-	-	0	-	-	нет	население
979	Лебедянский	2-е Пушкари	2-Пушкари	30	-	53.007373	39.151976	1	0,75	металл	0	-	-	0	-	-	нет	население
980	Лебедянский	2-е Пушкари	2-Пушкари	23	-	53.008002	39.151149	1	0,75	металл	0	-	-	0	-	-	нет	население
981	Лебедянский	2-е Пушкари	2-Пушкари	19	-	53.00805	39.150655	1	0,75	металл	0	-	-	0	-	-	нет	население
982	Лебедянский	2-е Пушкари	2-Пушкари	16	-	53.007509	39.149928	1	0,75	металл	0	-	-	0	-	-	нет	население
983	Лебедянский	1-е Пушкари	Гришина	213	-	52.998101	39.14876	1	0,75	металл	0	-	-	0	-	-	нет	население
984	Лебедянский	1-е Пушкари	Гришина	225	-	52.996605	39.150431	2	1,10	пластик	0	-	-	0	-	-	нет	население
985	Лебедянский	1-е Пушкари	Гришина	56	-	52.991863	39.14787	2	0,75	металл	0	-	-	0	-	-	нет	Муниципал
986	Лебедянский	1-е Пушкари	1-Пушкари Автовокзал	39	-	53.009687	39.167373	4	0,75	металл	0	-	-	0	-	-	нет	население
987	Лебедянский	1-е Пушкари	1-Пушкари	28	-	53.008034	39.164714	2	0,75	металл	0	-	-	0	-	-	нет	население
988	Лебедянский	1-е Пушкари	Фестивальная, пруд	-	-	53.009812	39.176177	1	0,75	металл	0	-	-	0	-	-	нет	население
989	Лебедянский	2-е Пушкари	2-Пушкари	102а	-	53.006273	39.164992	2	0,75	металл	0	-	-	0	-	-	нет	население
990	Лебедянский	2-е Пушкари	2-Пушкари	114а	-	53.005802	39.168074	1	0,75	металл	0	-	-	0	-	-	нет	население

Приложение 2 к приказу управления экологии и природных ресурсов Липецкой области
Приложение А6. Реестр контейнерных площадок (по данным РО) Северная зона.

№ п/п	Данные о нахождении мест (площадок) накопления твердых коммунальных отходов							Контейнеры для несортированных отходов			Контейнеры для утилизируемых отходов (раздельный сбор)			Контейнеры для сбора крупногабаритных отходов			Точка бестарного сбора (да/нет)	Примечание
	Муниципальное образование	Населенный пункт	Улица	Дом	Корпус/ Строение	Широта	Долгота	Кол-во	Емкость (отдельного контейнера)	Материал контейнера	Кол-во	Емкость	Материал контейнера	Кол-во	Емкость	Материал контейнера		
991	Лебедянский	2-е Пушкари	2-Пушкари	99	-	53.00675	39.165486	2	0,75	металл	0	-	-	0	-	-	нет	население
992	Лебедянский	2-е Пушкари	2-Пушкари	91	-	53.006967	39.16369	2	0,75	металл	0	-	-	0	-	-	нет	население
993	Лебедянский	2-е Пушкари	2-Пушкари	77	-	53.007216	39.161327	2	0,75	металл	0	-	-	0	-	-	нет	население
994	Лебедянский	2-е Пушкари	2-Пушкари	57	-	53.007498	39.157743	3	0,75	металл	0	-	-	0	-	-	нет	население
995	Лебедянский	2-е Пушкари	2-Пушкари	56а	а	53.005731	39.157321	1	0,75	металл	0	-	-	0	-	-	нет	население
996	Лебедянский	2-е Пушкари	2-Пушкари	56в	в	53.004897	39.157626	1	0,75	металл	0	-	-	0	-	-	нет	население
997	Лебедянский	2-е Пушкари	2-Пушкари,	4	-	53.005146	39.151778	1	0,75	металл	0	-	-	0	-	-	нет	население
998	Лебедянский	2-е Пушкари	Кубышинка	15а	а	53.002968	39.15706	3	0,75	металл	0	-	-	0	-	-	нет	население
999	Лебедянский	2-е Пушкари	Кубышинка	52	-	53.001537	39.162567	3	0,75	металл	0	-	-	0	-	-	нет	население
1000	Лебедянский	2-е Пушкари	Кубышинка	13а	а	53.00811	39.149793	2	0,75	металл	0	-	-	0	-	-	нет	население
1001	Лебедянский	2-е Пушкари	Красинка	47	-	52.997987	39.16687	3	0,75	металл	0	-	-	0	-	-	нет	население
1002	Лебедянский	2-е Пушкари	Красинка	2	-	52.996773	39.161255	2	0,75	металл	0	-	-	0	-	-	нет	население
1003	Лебедянский	2-е Пушкари	Красинка, стадион	-	-	52.997424	39.163833	2	0,75	металл	0	-	-	0	-	-	нет	население
1004	Лебедянский	2-е Пушкари	Бугор	1а	а	52.89978	38.375544	1	0,75	металл	0	-	-	0	-	-	нет	население
1005	Лебедянский	2-е Пушкари	Бугор	2	-	52.89978	38.375544	1	0,75	металл	0	-	-	0	-	-	нет	население
1006	Лебедянский	2-е Пушкари	Бугор	27	-	52.89978	38.375544	3	0,75	металл	0	-	-	0	-	-	нет	население
1007	Лебедянский	2-е Пушкари	Бугор	37	-	52.89978	38.375544	1	0,75	металл	0	-	-	0	-	-	нет	население
1008	Лебедянский	2-е Пушкари	Магазин бугорок	-	-	53.006913	39.160779	2	0,75	металл	0	-	-	0	-	-	нет	население
1009	Лебедянский	2-е Пушкари	Бугор	53	-	52.89978	38.375544	2	0,75	металл	0	-	-	0	-	-	нет	население
1010	Лебедянский	2-е Пушкари	Бугор	73	-	52.89978	38.375544	1	0,75	металл	0	-	-	0	-	-	нет	население
1011	Лебедянский	2-е Пушкари	Бугор	34	-	52.89978	38.375544	2	0,75	металл	0	-	-	0	-	-	нет	население
1012	Лебедянский	2-е Пушкари	Бугор	52	-	52.89978	38.375544	1	0,75	металл	0	-	-	0	-	-	нет	население
1013	Лебедянский	2-е Пушкари	Бугор	58	-	52.89978	38.375544	1	0,75	металл	0	-	-	0	-	-	нет	население
1014	Лебедянский	2-е Пушкари	Бугор	68	-	52.89978	38.375544	1	0,75	металл	0	-	-	0	-	-	нет	население
1015	Лебедянский	2-е Пушкари	Заречье	4	-	52.557757	37.890759	3	0,75	металл	0	-	-	0	-	-	нет	население
1016	Лебедянский	2-е Пушкари	Заречье, магазин	-	-	52.557566	37.890579	2	0,75	металл	0	-	-	0	-	-	нет	население
1017	Лебедянский	2-е Пушкари	Заречье	24	-	52.517733	37.957136	1	0,75	металл	0	-	-	0	-	-	нет	население
1018	Лебедянский	2-е Пушкари	Заречье	37а	а	52.557566	37.890579	3	0,75	металл	0	-	-	0	-	-	нет	население
1019	Лебедянский	2-е Пушкари	Заречье	40	-	52.557566	37.890579	1	0,75	металл	0	-	-	0	-	-	нет	население
1020	Лебедянский	2-е Пушкари	Заречье	66	-	52.557566	37.890579	1	0,75	металл	0	-	-	0	-	-	нет	население
1021	Лебедянский	2-е Пушкари	Заречье	68	-	52.557566	37.890579	1	0,75	металл	0	-	-	0	-	-	нет	население
1022	Лебедянский	2-е Пушкари	Заречье	78	-	52.557566	37.890579	2	0,75	металл	0	-	-	0	-	-	нет	население
1023	Лебедянский	2-е Пушкари	Заречье	88	-	52.557566	37.890579	1	0,75	металл	0	-	-	0	-	-	нет	население
1024	Лебедянский	2-е Пушкари	Заречье	83	-	52.557566	37.890579	1	0,75	металл	0	-	-	0	-	-	нет	население
1025	Лебедянский	2-е Пушкари	поворот на Жукова	89/2	-	52.997424	39.163833	1	0,75	металл	0	-	-	0	-	-	нет	население
1026	Лебедянский	2-е Пушкари	Жукова	12	-	52.492644	39.914223	1	0,75	металл	0	-	-	0	-	-	нет	население
1027	Лебедянский	2-е Пушкари	Жукова	15	-	52.601273	38.529982	2	0,75	металл	0	-	-	0	-	-	нет	население
1028	Лебедянский	2-е Пушкари	Жукова	27	-	52.601454	38.531923	2	0,75	металл	0	-	-	0	-	-	нет	население
1029	Лебедянский	2-е Пушкари	Огневка	66	-	52.988936	39.163789	1	0,75	металл	0	-	-	0	-	-	нет	население
1030	Лебедянский	2-е Пушкари	Огневка	60	-	52.989445	39.164516	1	0,75	металл	0	-	-	0	-	-	нет	население
1031	Лебедянский	2-е Пушкари	Огневка	55	-	52.99086	39.16316	3	0,75	металл	0	-	-	0	-	-	нет	население
1032	Лебедянский	2-е Пушкари	Огневка	49	-	52.991093	39.162782	1	0,75	металл	0	-	-	0	-	-	нет	население
1033	Лебедянский	2-е Пушкари	Огневка	45	-	52.99138	39.162261	3	0,75	металл	0	-	-	0	-	-	нет	население
1034	Лебедянский	2-е Пушкари	Огневка	37	-	52.99183	39.16157	2	0,75	металл	0	-	-	0	-	-	нет	население
1035	Лебедянский	2-е Пушкари	Огневка	8	-	52.993435	39.15821	2	0,75	металл	0	-	-	0	-	-	нет	население
1036	Лебедянский	2-е Пушкари	Огневка	12	-	52.993277	39.158623	1	0,75	металл	0	-	-	0	-	-	нет	население
1037	Лебедянский	2-е Пушкари	Серединка, магазин	57	-	52.994703	39.157069	2	0,75	металл	0	-	-	0	-	-	нет	население
1038	Лебедянский	2-е Пушкари	Серединка	42	-	52.996519	39.155443	1	0,75	металл	0	-	-	0	-	-	нет	население
1039	Лебедянский	2-е Пушкари	клуб,Серединка	35	-	52.997185	39.154904	2	0,75	металл	0	-	-	0	-	-	нет	население
1040	Лебедянский	2-е Пушкари	Серединка	30	-	52.997749	39.154284	2	0,75	металл	0	-	-	0	-	-	нет	население
1041	Лебедянский	2-е Пушкари	Серединка	18	-	53.007454	39.15044	2	0,75	металл	0	-	-	0	-	-	нет	население
1042	Лебедянский	2-е Пушкари	Серединка	9	-	52.999927	39.151742	2	0,75	металл	0	-	-	0	-	-	нет	население
1043	Лебедянский	2-е Пушкари	Серединка	4	-	53.000328	39.151311	2	0,75	металл	0	-	-	0	-	-	нет	население
1044	Лебедянский	2-е Пушкари	Мирный	2	-	53.004881	39.151904	1	0,75	металл	0	-	-	0	-	-	нет	население
1045	Лебедянский	2-е Пушкари	Сельсовет	-	-	52.288403	39.60611	1	0,75	металл	0	-	-	0	-	-	нет	население

Приложение 2 к приказу управления экологии и природных ресурсов Липецкой области
Приложение А6. Реестр контейнерных площадок (по данным РО) Северная зона.

№ п/п	Данные о нахождении мест (площадок) накопления твердых коммунальных отходов							Контейнеры для несортированных отходов			Контейнеры для утилизируемых отходов (раздельный сбор)			Контейнеры для сбора крупногабаритных отходов			Точка бестарного сбора (да/нет)	Примечание
	Муниципальное образование	Населенный пункт	Улица	Дом	Корпус/ Строение	Широта	Долгота	Кол-во	Емкость (отдельного контейнера)	Материал контейнера	Кол-во	Емкость	Материал контейнера	Кол-во	Емкость	Материал контейнера		
1046	Лебедянский	2-е Пушкари	Мирный	5	-	53.008939	39.149146	3	0,75	металл	0	-	-	0	-	-	нет	население
1047	Лебедянский	2-е Пушкари	Мирный	8	-	53.005509	39.151536	3	0,75	металл	0	-	-	0	-	-	нет	население
1048	Лебедянский	2-е Пушкари	Юбилейная а магазин	1	-	53.009047	39.167588	7	1,10	пластик	0	-	-	0	-	-	нет	население
1049	Лебедянский	2-е Пушкари	Юбилейная	11а	-	52.99835	39.156288	2	0,75	металл	0	-	-	0	-	-	нет	население
1050	Лебедянский	2-е Пушкари	Юбилейная	40	-	52.997521	39.157599	2	0,75	металл	0	-	-	0	-	-	нет	население
1051	Лебедянский	2-е Пушкари	Юбилейная	23	-	52.997147	39.157195	1	0,75	металл	0	-	-	0	-	-	нет	население
1052	Лебедянский	2-е Пушкари	Юбилейная	48	-	52.996882	39.157958	3	0,75	металл	0	-	-	0	-	-	нет	население
1053	Лебедянский	2-е Пушкари	Юбилейная	54	-	52.996161	39.159324	1	0,75	металл	0	-	-	0	-	-	нет	население
1054	Лебедянский	п. Инициатор	Трудовая	2	-	53.08509	39.510664	2	0,75	металл	0	-	-	0	-	-	нет	население
1055	Лебедянский	п. Инициатор	Трудовая	6	-	53.08509	39.510664	1	0,75	металл	0	-	-	0	-	-	нет	население
1056	Лебедянский	п. Инициатор	Трудовая	13	-	53.085615	39.51114	1	0,75	металл	0	-	-	0	-	-	нет	население
1057	Лебедянский	п. Инициатор	Трудовая	17	-	53.085615	39.51114	1	0,75	металл	0	-	-	0	-	-	нет	население
1058	Лебедянский	п. Инициатор	Трудовая	23	-	53.084906	39.510898	1	0,75	металл	0	-	-	0	-	-	нет	население
1059	Лебедянский	п. Инициатор	Трудовая	27	-	53.084906	39.510898	1	0,75	металл	0	-	-	0	-	-	нет	население
1060	Лебедянский	п. Культура	70 лет октября	5	-	53.052377	39.481262	1	0,75	металл	0	-	-	0	-	-	нет	население
1061	Лебедянский	п. Культура	70 лет октября	8	-	53.052756	39.480795	1	0,75	металл	0	-	-	0	-	-	нет	население
1062	Лебедянский	п. Культура	Новая	12	-	53.050699	39.485897	1	0,75	металл	0	-	-	0	-	-	нет	население
1063	Лебедянский	п. Культура	Новая	16	-	53.050639	39.484424	1	0,75	металл	0	-	-	0	-	-	нет	население
1064	Лебедянский	п. Культура	Новая	19	-	53.050006	39.486625	1	0,75	металл	0	-	-	0	-	-	нет	население
1065	Лебедянский	п. Культура	Советская	5	-	53.051116	39.482062	1	0,75	металл	0	-	-	0	-	-	нет	население
1066	Лебедянский	п. Культура	Советская	11	-	53.050461	39.482915	1	0,75	металл	0	-	-	0	-	-	нет	население
1067	Лебедянский	п. Культура	Центральная	6	-	53.049086	39.481613	1	0,75	металл	0	-	-	0	-	-	нет	население
1068	Лебедянский	п. Культура	Центральная	12	-	53.049984	39.480633	1	0,75	металл	0	-	-	0	-	-	нет	население
1069	Лебедянский	п. Культура	Центральная	24	-	53.051603	39.478855	1	0,75	металл	0	-	-	0	-	-	нет	население
1070	Лебедянский	с. Шовское	Большак	4	-	53.041296	39.424444	1	0,75	металл	0	-	-	0	-	-	нет	население
1071	Лебедянский	с. Шовское	Большак	10	-	53.040126	39.419844	1	0,75	металл	0	-	-	0	-	-	нет	население
1072	Лебедянский	с. Шовское	Большак	14	-	53.040056	39.41962	1	0,75	металл	0	-	-	0	-	-	нет	население
1073	Лебедянский	с. Шовское	Большак	29	-	53.037522	39.413601	1	0,75	металл	0	-	-	0	-	-	нет	население
1074	Лебедянский	с. Шовское	Бутырки	11	-	53.044344	39.420563	1	0,75	металл	0	-	-	0	-	-	нет	население
1075	Лебедянский	с. Шовское	Бутырки	21	-	53.045654	39.420276	1	0,75	металл	0	-	-	0	-	-	нет	население
1076	Лебедянский	с. Шовское	Бутырки	24	-	53.048009	39.421003	1	0,75	металл	0	-	-	0	-	-	нет	население
1077	Лебедянский	с. Шовское	Казиновка	5	-	53.050693	39.419216	1	0,75	металл	0	-	-	0	-	-	нет	население
1078	Лебедянский	с. Шовское	Казиновка	14	-	53.051922	39.417823	1	0,75	металл	0	-	-	0	-	-	нет	население
1079	Лебедянский	с. Шовское	Казиновка	22	-	53.053481	39.416916	1	0,75	металл	0	-	-	0	-	-	нет	население
1080	Лебедянский	с. Шовское	с.Шовское, Красное	8	-	53.222918	38.729732	1	0,75	металл	0	-	-	0	-	-	нет	население
1081	Лебедянский	с. Шовское	Красное	8	-	53.222918	38.729732	1	0,75	металл	0	-	-	0	-	-	нет	население
1082	Лебедянский	с. Шовское	Лаврухина	11	-	53.048063	39.408714	1	0,75	металл	0	-	-	0	-	-	нет	население
1083	Лебедянский	с. Шовское	Лаврухина	11	-	53.048063	39.408714	1	0,75	металл	0	-	-	0	-	-	нет	население
1084	Лебедянский	с. Шовское	Лаврухина	17	-	53.048063	39.408714	1	0,75	металл	0	-	-	0	-	-	нет	население
1085	Лебедянский	с. Шовское	Садовая	5	-	53.04862	39.404699	2	0,75	металл	0	-	-	0	-	-	нет	население
1086	Лебедянский	с. Шовское	Садовая церковь	10	-	53.051137	39.404079	1	0,75	металл	0	-	-	0	-	-	нет	население
1087	Лебедянский	с. Шовское	Свободы	3	-	53.045009	39.404807	1	0,75	металл	0	-	-	0	-	-	нет	население
1088	Лебедянский	с. Бибиково	Береговая	10	-	53.124274	38.722509	1	0,75	металл	0	-	-	0	-	-	нет	население
1089	Лебедянский	с. Бибиково	Береговая	23	-	53.123323	38.718772	1	0,75	металл	0	-	-	0	-	-	нет	население
1090	Лебедянский	с. Бибиково	Береговая	34	-	53.120227	38.713885	1	0,75	металл	0	-	-	0	-	-	нет	население
1091	Лебедянский	с. Бибиково	Береговая место отдыха	2	-	53.124685	38.725366	1	0,75	металл	0	-	-	0	-	-	нет	население
1092	Лебедянский	Большой Верх д.	Новая	9	-	53.101254	38.743512	1	0,75	металл	0	-	-	0	-	-	нет	население
1093	Лебедянский	Большой Верх д.	Лебедянская	2	-	53.09948	38.745201	2	0,75	металл	0	-	-	0	-	-	нет	население
1094	Лебедянский	Большой Верх д.	Лебедянская	7	-	53.098858	38.744796	2	0,75	металл	0	-	-	0	-	-	нет	население
1095	Лебедянский	Большой Верх д.	Центральная	1	-	53.10021	38.741967	1	0,75	металл	0	-	-	0	-	-	нет	население
1096	Лебедянский	Большой Верх д.	Центральная	7	-	53.09921	38.74256	1	0,75	металл	0	-	-	0	-	-	нет	население
1097	Лебедянский	Большой Верх д.	Центральная	17	-	53.097793	38.744302	2	0,75	металл	0	-	-	0	-	-	нет	население
1098	Лебедянский	Большой Верх д.	Центральная	35	-	53.09536	38.747869	2	0,75	металл	0	-	-	0	-	-	нет	население
1099	Лебедянский	Большой Верх д.	Центральная	16а	а	53.094154	38.747905	1	0,75	металл	0	-	-	0	-	-	нет	население
1100	Лебедянский	Большой Верх д.	пер Александровский	1	-	53.101978	38.742218	1	0,75	металл	0	-	-	0	-	-	нет	население

Приложение 2 к приказу управления экологии и природных ресурсов Липецкой области
Приложение А6. Реестр контейнерных площадок (по данным РО) Северная зона.

№ п/п	Данные о нахождении мест (площадок) накопления твердых коммунальных отходов							Контейнеры для несортированных отходов			Контейнеры для утилизируемых отходов (раздельный сбор)			Контейнеры для сбора крупногабаритных отходов			Точка бестарного сбора (да/нет)	Примечание
	Муниципальное образование	Населенный пункт	Улица	Дом	Корпус/ Строение	Широта	Долгота	Кол-во	Емкость (отдельного контейнера)	Материал контейнера	Кол-во	Емкость	Материал контейнера	Кол-во	Емкость	Материал контейнера		
1101	Лебедянский	Большой Верх д.	Набережная	35	-	53.09576	38.740547	1	0,75	металл	0	-	-	0	-	-	нет	население
1102	Лебедянский	Большой Верх д.	Набережная	75	1	53.092872	38.747554	1	0,75	металл	0	-	-	0	-	-	нет	население
1103	Лебедянский	Буравцева д.	Дорожная	2	-	53.086648	38.748866	1	0,75	металл	0	-	-	0	-	-	нет	население
1104	Лебедянский	Буравцева д.	Дорожная	1	-	53.087367	38.748812	1	0,75	металл	0	-	-	0	-	-	нет	население
1105	Лебедянский	Буравцева д.	Дорожная	17	-	53.08562	38.753573	1	0,75	металл	0	-	-	0	-	-	нет	население
1106	Лебедянский	с. Яблонево	с.Яблонево. Кладбище	-	-	53.10121	38.71588	1	0,75	металл	0	-	-	0	-	-	нет	население
1107	Лебедянский	с. Яблонево	Школьная	1	-	53.102459	38.712241	1	0,75	металл	0	-	-	0	-	-	нет	население
1108	Лебедянский	с. Яблонево	Школьная	7	-	53.101243	38.71614	1	0,75	металл	0	-	-	0	-	-	нет	население
1109	Лебедянский	с. Яблонево	Школьная	21	-	53.100318	38.719715	2	0,75	металл	0	-	-	0	-	-	нет	население
1110	Лебедянский	с. Яблонево	Молодёжная	2	-	53.101383	38.718314	2	0,75	металл	0	-	-	0	-	-	нет	население
1111	Лебедянский	с. Яблонево	Садовая	3	-	53.101032	38.707678	1	0,75	металл	0	-	-	0	-	-	нет	население
1112	Лебедянский	с. Яблонево	Заовражная	2	-	53.096084	38.711101	1	0,75	металл	0	-	-	0	-	-	нет	население
1113	Лебедянский	с. Сурки	Сельская	80	-	53.085507	39.391278	1	0,75	металл	0	-	-	0	-	-	нет	население
1114	Лебедянский	с. Сурки	Овражная	86	-	53.083987	39.395311	1	0,75	металл	0	-	-	0	-	-	нет	население
1115	Лебедянский	с. Сурки	Овражная	19	-	53.08383	39.397575	1	0,75	металл	0	-	-	0	-	-	нет	население
1116	Лебедянский	городское поселение	Беговая	47	-	53.022369	39.165145	2	1,10	пластик	0	-	-	0	-	-	нет	население
1117	Лебедянский	городское поселение	Строителей	-	-	53.029291	39.167031	2	1,10	пластик	0	-	-	0	-	-	нет	население
1118	Лебедянский	городское поселение	Парковая	-	-	53.029247	39.163393	2	1,10	пластик	1	1,1	меттал	0	-	-	нет	Администр
1119	Лебедянский	городское поселение	Строителей	1 а	-	53.031116	39.169412	5	1,10	пластик	0	-	-	0	-	-	нет	население
1120	Лебедянский	городское поселение	Школьная	3	-	53.027411	39.172466	5	1,10	пластик	1	1,1	меттал	0	-	-	нет	население
1121	Лебедянский	городское поселение	Машиностроителей	17	-	53.02453	39.168891	4	1,10	пластик	0	-	-	0	-	-	нет	население
1122	Лебедянский	городское поселение	Машиностроителей	22	-	53.026404	39.16828	2	0,75	металл	0	-	-	0	-	-	нет	МБДОУ дс
1123	Лебедянский	городское поселение	Машиностроителей	1	-	53.033796	39.173571	12	0,75	металл	0	-	-	0	-	-	нет	Общество с
1124	Лебедянский	городское поселение	Машиностроителей	-	-	53.027628	39.169547	1	0,75	металл	0	-	-	0	-	-	нет	ПАО
1125	Лебедянский	городское поселение	Машиностроителей	10	-	53.029729	39.170203	1	0,75	металл	0	-	-	0	-	-	нет	ООО
1126	Лебедянский	городское поселение	Машиностроителей (кон	-	-	53.027628	39.169547	1	0,75	металл	0	-	-	0	-	-	нет	ООО "Наш
1127	Лебедянский	городское поселение	Машиностроителей	1 в	-	53.033607	39.171568	1	0,75	металл	0	-	-	0	-	-	нет	Общество с
1128	Лебедянский	городское поселение	Шоссейный проезд	8А	А	53.024617	39.17349	4	1,10	пластик	0	-	-	0	-	-	нет	население
1129	Лебедянский	городское поселение	автодорога Липецк-Данков	-	-	53.010982	39.134809	1	0,75	металл	0	-	-	0	-	-	нет	ООО "
1130	Лебедянский	городское поселение	1-Пушкари	58	-	53.008354	39.188537	1	0,75	металл	0	-	-	0	-	-	нет	ООО
1131	Лебедянский	городское поселение	1-Пушкари	59	-	53.009188	39.178323	4	0,75	металл	0	-	-	0	-	-	нет	ИП
1132	Лебедянский	городское поселение	1-Пушкари	49	-	53.009237	39.176401	2	1,10	пластик	0	-	-	0	-	-	нет	население
1133	Лебедянский	городское поселение	1-Пушкари	57	-	53.009188	39.178323	1	0,75	металл	0	-	-	0	-	-	нет	ИП
1134	Лебедянский	городское поселение	Шоссейный проезд	10	-	53.024947	39.170903	1	0,75	металл	0	-	-	0	-	-	нет	Муниципал
1135	Лебедянский	городское поселение	Лермонтова	2А	А	53.023241	39.171855	4	1,10	пластик	0	-	-	0	-	-	нет	население
1136	Лебедянский	городское поселение	Привокзальная	26	-	53.012959	39.166376	2	1,10	пластик	0	-	-	0	-	-	нет	население
1137	Лебедянский	городское поселение	Привокзальная ж/д	-	-	53.012271	39.163878	2	1,10	пластик	0	-	-	0	-	-	нет	население
1138	Лебедянский	городское поселение	Лебедянское МРЕО	-	-	53.010982	39.134809	2	1,10	пластик	0	-	-	0	-	-	нет	население
1139	Лебедянский	городское поселение	К.Маркса	110	-	53.010391	39.167184	2	1,10	пластик	0	-	-	0	-	-	нет	население
1140	Лебедянский	городское поселение	К.Маркса	90	-	53.010516	39.163735	4	1,10	пластик	0	-	-	0	-	-	нет	население
1141	Лебедянский	городское поселение	Геологов	-	-	53.008912	39.153907	2	1,10	пластик	0	-	-	0	-	-	нет	население
1142	Лебедянский	городское поселение	Дзержинского	8	-	53.005374	39.154778	4	1,10	пластик	1	1,1	меттал	0	-	-	нет	население
1143	Лебедянский	городское поселение	К.Маркса	51	-	53.010163	39.15335	2	1,10	пластик	0	-	-	0	-	-	нет	население
1144	Лебедянский	городское поселение	К.Маркса	71	-	53.009589	39.155847	2	1,10	пластик	0	-	-	0	-	-	нет	население
1145	Лебедянский	городское поселение	К.Маркса	43	-	53.010104	39.1522	1	1,10	пластик	0	-	-	0	-	-	нет	население
1146	Лебедянский	городское поселение	К.Маркса	31	-	53.009849	39.15026	1	1,10	пластик	0	-	-	0	-	-	нет	население
1147	Лебедянский	городское поселение	Сов.Армии	-	-	53.017028	39.129823	2	1,10	пластик	0	-	-	0	-	-	нет	население
1148	Лебедянский	городское поселение	Сов.Армии	1	-	53.009947	39.127874	5	1,10	пластик	0	-	-	0	-	-	нет	население
1149	Лебедянский	городское поселение	Советской Армии	23	-	53.014834	39.146083	5	1,10	пластик	1	1,1	меттал	0	-	-	нет	население
1150	Лебедянский	городское поселение	К.маркса	1	-	53.008403	39.14381	2	1,10	пластик	0	-	-	0	-	-	нет	население
1151	Лебедянский	городское поселение	Тургенева	1	-	53.018144	39.133956	2	1,10	пластик	0	-	-	0	-	-	нет	население
1152	Лебедянский	городское поселение	Тургенева	4	-	53.01874	39.134108	4	1,10	пластик	0	-	-	0	-	-	нет	население
1153	Лебедянский	городское поселение	Чехова	2	-	53.022065	39.133982	5	1,10	пластик	0	-	-	0	-	-	нет	население
1154	Лебедянский	городское поселение	Тульская	9	-	53.020278	39.13135	3	1,10	пластик	0	-	-	0	-	-	нет	население
1155	Лебедянский	городское поселение	Стрелецкая	1	-	53.01881	39.149389	1	1,10	пластик	0	-	-	0	-	-	нет	население

Приложение 2 к приказу управления экологии и природных ресурсов Липецкой области
Приложение А6. Реестр контейнерных площадок (по данным РО) Северная зона.

№ п/п	Данные о нахождении мест (площадок) накопления твердых коммунальных отходов							Контейнеры для несортированных отходов			Контейнеры для утилизируемых отходов (раздельный сбор)			Контейнеры для сбора крупногабаритных отходов			Точка бестарного сбора (да/нет)	Примечание
	Муниципальное образование	Населенный пункт	Улица	Дом	Корпус/ Строение	Широта	Долгота	Кол-во	Емкость (отдельного контейнера)	Материал контейнера	Кол-во	Емкость	Материал контейнера	Кол-во	Емкость	Материал контейнера		
1156	Лебедянский	городское поселение	Советская	80	-	53.022109	39.131323	2	1,10	пластик	1	1,1	меттал	0	-	-	нет	население
1157	Лебедянский	городское поселение	60Лет Октября	10	-	53.02173	39.138384	2	1,10	пластик	0	-	-	0	-	-	нет	население
1158	Лебедянский	городское поселение	60Лет Октября	16	-	53.02213	39.139166	2	1,10	пластик	0	-	-	0	-	-	нет	население
1159	Лебедянский	городское поселение	Энгельса	1 А	-	53.02362	39.143136	2	1,10	пластик	0	-	-	0	-	-	нет	население
1160	Лебедянский	городское поселение	Энгельса	30	-	53.022905	39.146676	2	1,10	пластик	0	-	-	0	-	-	нет	население
1161	Лебедянский	городское поселение	Энгельса	48	-	53.022618	39.149254	2	1,10	пластик	0	-	-	0	-	-	нет	население
1162	Лебедянский	городское поселение	Энгельса	62	-	53.022428	39.15114	2	1,10	пластик	0	-	-	0	-	-	нет	население
1163	Лебедянский	городское поселение	Игумнова	2	-	53.027335	39.150529	2	1,10	пластик	0	-	-	0	-	-	нет	население
1164	Лебедянский	городское поселение	Воронежская	18	-	53.006631	39.145256	1	1,10	пластик	0	-	-	0	-	-	нет	население
1165	Лебедянский	городское поселение	Трудовая	3	-	53.02616	39.171254	-	-	-	1	1,1	меттал	0	-	-	нет	население
1166	Лебедянский	Черепянь с.	кладбище	0	-	52.969953	39.100341	0	-	-	0	-	-	1	8	металл	нет	кладбище
1167	Лебедянский	д.1-я Куликовка	-	-	-	52.878024	39.018881	2	0,75	металл	0	-	-	0	-	-	нет	население
1168	Лебедянский	с.Докторово	Александровка	-	-	52.793736	39.039992	2	0,75	металл	0	-	-	0	-	-	нет	население
1169	Лебедянский	с.Докторово	Алексеевка	-	-	52.796834	39.03082	2	0,75	металл	0	-	-	0	-	-	нет	население
1170	Лебедянский	с.Докторово	Бугор	-	-	52.796393	39.042489	2	0,75	металл	0	-	-	0	-	-	нет	население
1171	Лебедянский	с.Докторово	Кочережка	-	-	52.792968	39.057356	2	0,75	металл	0	-	-	0	-	-	нет	население
1172	Лебедянский	с.Докторово	Ленина	-	-	52.794264	39.031413	1	0,75	металл	0	-	-	0	-	-	нет	население
1173	Лебедянский	с.Докторово	Ленина	-	-	52.794264	39.031413	2	0,75	металл	0	-	-	0	-	-	нет	население
1174	Лебедянский	с.Докторово	Молодежная	-	-	52.792783	39.032069	3	0,75	металл	0	-	-	0	-	-	нет	население
1175	Лебедянский	с.Докторово	Набережная	-	-	52.795985	39.026616	3	0,75	металл	0	-	-	0	-	-	нет	население
1176	Лебедянский	с.Докторово	Петровка	-	-	52.793126	39.051643	2	0,75	металл	0	-	-	0	-	-	нет	население
1177	Лебедянский	с.Докторово	Советская	-	-	52.79342	39.028134	3	0,75	металл	0	-	-	0	-	-	нет	население
1178	Лебедянский	с.Донские Избище	Новая	9	-	53.376963	39.300027	2	0,75	металл	0	-	-	0	-	-	нет	население
1179	Лебедянский	с.Донские Избище	Озерки	7	-	52.0905	38.73098	2	0,75	металл	0	-	-	0	-	-	нет	население
1180	Лебедянский	с.Донские Избище	Озерки	19	-	52.0905	38.73098	2	0,75	металл	0	-	-	0	-	-	нет	население
1181	Лебедянский	с.Донские Избище	Озерки	29	-	52.0905	38.73098	2	0,75	металл	0	-	-	0	-	-	нет	население
1182	Лебедянский	с.Донские Избище	Село	5	-	52.132485	38.452431	2	0,75	металл	0	-	-	0	-	-	нет	население
1183	Лебедянский	с.Донские Избище	Село	16	-	52.132435	38.460444	2	0,75	металл	0	-	-	0	-	-	нет	население
1184	Лебедянский	с.Донские Избище	Село	27	-	52.770009	39.12526	2	0,75	металл	0	-	-	0	-	-	нет	население
1185	Лебедянский	с.Донские Избище	Центральная	1	-	52.845931	39.032419	3	0,75	металл	0	-	-	0	-	-	нет	население
1186	Лебедянский	с.Донские Избище	Школьная	1	-	53.050444	39.175664	2	0,75	металл	0	-	-	0	-	-	нет	население
1187	Лебедянский	с.Донские Избище	Школьная	20	-	53.050444	39.175664	2	0,75	металл	0	-	-	0	-	-	нет	население
1188	Лебедянский	с.Донские Избище	Школьная	34	-	53.050444	39.175664	2	0,75	металл	0	-	-	0	-	-	нет	население
1189	Лебедянский	с.Донские Избище	Школьная	60	-	53.050444	39.175664	2	0,75	металл	0	-	-	0	-	-	нет	население
1190	Лебедянский	с.Донские Избище	кладбище	-	-	52.847351	39.032958	2	0,75	металл	0	-	-	0	-	-	нет	население
1191	Лебедянский	с.Докторово	кладбище	-	-	52.793491	39.033371	2	0,75	металл	0	-	-	0	-	-	нет	население
1192	Лебедянский	Опытная КВС	-	-	-	52.864473	39.147637	5	0,75	металл	0	-	-	0	-	-	нет	население
1193	Лебедянский	Семенной завод	-	-	-	52.906786	39.06607	2	0,75	металл	0	-	-	0	-	-	нет	население
1194	Лебедянский	Мастерская	-	-	-	52.864473	39.147637	2	0,75	металл	0	-	-	0	-	-	нет	население
1195	Лебедянский	Административное	-	-	-	52.864473	39.147637	1	0,75	металл	0	-	-	0	-	-	нет	население
1196	Лебедянский	База Отдыха	-	-	-	52.616055	39.751035	1	0,75	металл	0	-	-	0	-	-	нет	население
1197	Лебедянский	ИП Быковская	-	-	-	52.530199	38.508881	1	0,75	металл	0	-	-	0	-	-	нет	население
1198	Добровский район	Б.Хомутец	Спортивная	29	-	52.796774	39.859112	3	0,75	металл	0	-	-	0	-	-	нет	население
1199	Добровский район	Б.Хомутец	Спортивная	23	-	52.796213	39.86098	3	0,75	металл	0	-	-	0	-	-	нет	население
1200	Добровский район	Б.Хомутец	18 лет Октября	3	-	52.795419	39.864412	2	0,75	металл	0	-	-	0	-	-	нет	население
1201	Добровский район	Б.Хомутец	18 лет Октября	29	-	52.795424	39.8714	2	0,75	металл	0	-	-	0	-	-	нет	население
1202	Добровский район	Б.Хомутец	Ржавская	9а	а	52.798696	39.850703	2	0,75	металл	0	-	-	0	-	-	нет	население
1203	Добровский район	Б.Хомутец	Ржавская	26	-	52.801054	39.854782	2	0,75	металл	0	-	-	0	-	-	нет	население
1204	Добровский район	Б.Хомутец	Зарникова	14	-	52.796137	39.855743	2	0,75	металл	0	-	-	0	-	-	нет	население
1205	Добровский район	Б.Хомутец	Зарникова	15	-	52.795549	39.857306	1	0,75	металл	0	-	-	0	-	-	нет	население
1206	Добровский район	Б.Хомутец	Лесная	4	-	52.791961	39.849625	2	0,75	металл	0	-	-	0	-	-	нет	население
1207	Добровский район	Б.Хомутец	Лесная	30	-	52.788296	39.839618	2	0,75	металл	0	-	-	0	-	-	нет	население
1208	Добровский район	Б.Хомутец	Стрельникова	1	-	52.789287	39.849724	2	0,75	металл	0	-	-	0	-	-	нет	население
1209	Добровский район	Б.Хомутец	Стрельникова	15	-	52.784717	39.842645	2	0,75	металл	0	-	-	0	-	-	нет	население
1210	Добровский район	Б.Хомутец	Стрельникова	38	-	52.781335	39.839232	3	0,75	металл	0	-	-	0	-	-	нет	население

Приложение 2 к приказу управления экологии и природных ресурсов Липецкой области
Приложение А6. Реестр контейнерных площадок (по данным РО) Северная зона.

№ п/п	Данные о нахождении мест (площадок) накопления твердых коммунальных отходов							Контейнеры для несортированных отходов			Контейнеры для утилизируемых отходов (раздельный сбор)			Контейнеры для сбора крупногабаритных отходов			Точка бестарного сбора (да/нет)	Примечание
	Муниципальное образование	Населенный пункт	Улица	Дом	Корпус/ Строение	Широта	Долгота	Кол-во	Емкость (отдельного контейнера)	Материал контейнера	Кол-во	Емкость	Материал контейнера	Кол-во	Емкость	Материал контейнера		
1211	Добровский район	Б.Хомутец	Стрельникова	71	-	52.779919	39.84905	2	0,75	металл	0	-	-	0	-	-	нет	население
1212	Добровский район	Б.Хомутец	Кировская	96	-	52.774809	39.853039	2	0,75	металл	0	-	-	0	-	-	нет	население
1213	Добровский район	Б.Хомутец	Кировская	39а	а	52.771301	39.850793	2	0,75	металл	0	-	-	0	-	-	нет	население
1214	Добровский район	Б.Хомутец	Кировская	8а	а	52.777064	39.862004	3	0,75	металл	0	-	-	0	-	-	нет	население
1215	Добровский район	Б.Хомутец	Большак	69	-	52.778448	39.865939	2	0,75	металл	0	-	-	0	-	-	нет	население
1216	Добровский район	Б.Хомутец	Большак	80а	а	52.781003	39.865193	3	0,75	металл	0	-	-	0	-	-	нет	население
1217	Добровский район	Б.Хомутец	Большак	41	-	52.783634	39.870655	2	0,75	металл	0	-	-	0	-	-	нет	население
1218	Добровский район	Б.Хомутец	Большак	25	-	52.786488	39.874697	7	0,75	металл	0	-	-	0	-	-	нет	Агроконсал
1219	Добровский район	Б.Хомутец	Большак	48	-	52.785071	39.871041	1	0,75	металл	0	-	-	0	-	-	нет	Пятерочка
1220	Добровский район	Б.Хомутец	Большак	49	-	52.78176	39.868741	2	0,75	металл	0	-	-	0	-	-	нет	население
1221	Добровский район	Б.Хомутец	Большак	29	-	52.78487	39.872452	2	0,75	металл	0	-	-	0	-	-	нет	население
1222	Добровский район	Б.Хомутец	Энергетиков	1	-	52.783955	39.87476	4	0,75	металл	0	-	-	0	-	-	нет	население
1223	Добровский район	Б.Хомутец	Энергетиков	28	-	52.779401	39.869793	3	0,75	металл	0	-	-	0	-	-	нет	население
1224	Добровский район	Б.Хомутец	Энергетиков	69	-	52.775065	39.86628	2	0,75	металл	0	-	-	0	-	-	нет	население
1225	Добровский район	Б.Хомутец	Центральная	43	-	52.791569	39.859956	3	0,75	металл	0	-	-	0	-	-	нет	население
1226	Добровский район	Б.Хомутец	Центральная	б/н	-	52.790681	39.86266	2	0,75	металл	0	-	-	0	-	-	нет	лаборатори
1227	Добровский район	Б.Хомутец	Центральная	55	-	52.790643	39.863873	2	0,75	металл	0	-	-	0	-	-	нет	население
1228	Добровский район	Б.Хомутец	Советская	23а	а	52.784423	39.854467	3	0,75	металл	0	-	-	0	-	-	нет	население
1229	Добровский район	Б.Хомутец	Советская	38а	а	52.789799	39.855949	1	0,75	металл	0	-	-	0	-	-	нет	м-н
1230	Добровский район	Б.Хомутец	Советская	44	-	52.790599	39.854315	3	0,75	металл	0	-	-	0	-	-	нет	население
1231	Добровский район	Б.Хомутец	Советская	б/н	-	52.787245	39.856893	4	0,75	металл	0	-	-	0	-	-	нет	население
1232	Добровский район	Лебяжье	Заречье	3	-	52.803972	39.862426	3	0,75	металл	0	-	-	0	-	-	нет	население
1233	Добровский район	Лебяжье	Заречье	34	-	52.804789	39.85533	2	0,75	металл	0	-	-	0	-	-	нет	население
1234	Добровский район	Лебяжье	Сослеева	6	-	52.799747	39.869739	2	0,75	металл	0	-	-	0	-	-	нет	население
1235	Добровский район	Лебяжье	Сослеева	23	-	52.800068	39.875811	2	0,75	металл	0	-	-	0	-	-	нет	население
1236	Добровский район	Лебяжье	Центральная	1	-	52.80364	39.875641	2	0,75	металл	0	-	-	0	-	-	нет	население
1237	Добровский район	Лебяжье	Центральная	85а	а	52.806427	39.874392	2	0,75	металл	0	-	-	0	-	-	нет	население
1238	Добровский район	Лебяжье	Центральная	72	-	52.812921	39.870673	2	0,75	металл	0	-	-	0	-	-	нет	население
1239	Добровский район	Лебяжье	Центральная	77а	а	52.810488	39.873296	4	0,75	металл	0	-	-	0	-	-	нет	население
1240	Добровский район	Лебяжье	Центральная	33	-	52.812627	39.870376	2	0,75	металл	0	-	-	0	-	-	нет	население
1241	Добровский район	Лебяжье	Центральная	42	-	52.814124	39.868508	2	0,75	металл	0	-	-	0	-	-	нет	население
1242	Добровский район	Лебяжье	Центральная	60	-	52.817079	39.866487	2	0,75	металл	0	-	-	0	-	-	нет	население
1243	Добровский район	Лебяжье	Лесная	1	-	52.805703	39.89005	4	0,75	металл	0	-	-	0	-	-	нет	население
1244	Добровский район	Лебяжье	Лесная	22	-	52.809536	39.882207	2	0,75	металл	0	-	-	0	-	-	нет	население
1245	Добровский район	Лебяжье	Фонарева	14	-	52.804402	39.881875	4	0,75	металл	0	-	-	0	-	-	нет	население
1246	Добровский район	Лебяжье	Фонарева	22	-	52.804402	39.881875	2	0,75	металл	0	-	-	0	-	-	нет	население
1247	Добровский район	Лебяжье	Исполье	6	-	52.806629	39.896796	4	0,75	металл	0	-	-	0	-	-	нет	население
1248	Добровский район	Чечеры	Угляноская	7	-	52.78792	39.942996	3	0,75	металл	0	-	-	0	-	-	нет	население
1249	Добровский район	Чечеры	Угляноская	остановка	-	52.78792	39.942996	1	0,75	металл	0	-	-	0	-	-	нет	население
1250	Добровский район	Чечеры	Сельская	6	-	52.788955	39.939879	2	0,75	металл	0	-	-	0	-	-	нет	население
1251	Добровский район	Чечеры с.	Манжурская	31	-	52.788437	39.953722	2	0,75	металл	0	-	-	0	-	-	нет	население
1252	Добровский район	Чечеры с.	Иванщина	50	-	52.783737	39.948242	2	0,75	металл	0	-	-	0	-	-	нет	население
1253	Добровский район	Чечеры с.	Сельская	14	-	52.790567	39.942376	2	0,75	металл	0	-	-	0	-	-	нет	население
1254	Добровский район	Чечеры с.	Романовская	4	-	52.787566	39.939026	2	0,75	металл	0	-	-	0	-	-	нет	население
1255	Добровский район	Чечеры с.	Романовская	14	-	52.785507	39.937903	2	0,75	металл	0	-	-	0	-	-	нет	население
1256	Добровский район	Чечеры с.	Иванщина	17	-	52.785676	39.944999	2	0,75	металл	0	-	-	0	-	-	нет	население
1257	Добровский район	Чечеры с.	Иванщина	33	-	52.784603	39.949204	1	0,75	металл	0	-	-	0	-	-	нет	население
1258	Добровский район	Чечеры с.	Советская	5	-	52.788301	39.955007	2	0,75	металл	0	-	-	0	-	-	нет	население
1259	Добровский район	Чечеры с.	Заречная	8	-	52.794335	39.933815	2	0,75	металл	0	-	-	0	-	-	нет	население
1260	Добровский район	Борисовка с.	Центральная	7	-	52.844055	39.985567	1	0,75	металл	0	-	-	0	-	-	нет	население
1261	Добровский район	Борисовка с.	Центральная	10	-	52.845219	39.98422	1	0,75	металл	0	-	-	0	-	-	нет	население
1262	Добровский район	Борисовка с.	Центральная	11	-	52.844381	39.985235	1	0,75	металл	0	-	-	0	-	-	нет	население
1263	Добровский район	Борисовка с.	Центральная	22	-	52.845414	39.981651	1	0,75	металл	0	-	-	0	-	-	нет	население
1264	Добровский район	Борисовка с.	Центральная	42	-	52.846856	39.977824	1	0,75	металл	0	-	-	0	-	-	нет	население
1265	Добровский район	Борисовка с.	Песчаная	6а	а	52.84375	39.974177	1	0,75	металл	0	-	-	0	-	-	нет	население

Приложение 2 к приказу управления экологии и природных ресурсов Липецкой области
Приложение А6. Реестр контейнерных площадок (по данным РО) Северная зона.

№ п/п	Данные о нахождении мест (площадок) накопления твердых коммунальных отходов							Контейнеры для несортированных отходов			Контейнеры для утилизируемых отходов (раздельный сбор)			Контейнеры для сбора крупногабаритных отходов			Точка бестарного сбора (да/нет)	Примечание
	Муниципальное образование	Населенный пункт	Улица	Дом	Корпус/ Строение	Широта	Долгота	Кол-во	Емкость (отдельного контейнера)	Материал контейнера	Кол-во	Емкость	Материал контейнера	Кол-во	Емкость	Материал контейнера		
1266	Добровский район	Борисовка с.	Песчаная	26	-	52.843331	39.966766	1	0,75	металл	0	-	-	0	-	-	нет	население
1267	Добровский район	Борисовка с.	Песчаная	33	-	52.842048	39.962723	1	0,75	металл	0	-	-	0	-	-	нет	население
1268	Добровский район	Борисовка с.	Луговая	7	-	52.844838	39.957163	1	0,75	металл	0	-	-	0	-	-	нет	население
1269	Добровский район	Борисовка с.	Кирова	5	-	52.846785	39.987589	1	0,75	металл	0	-	-	0	-	-	нет	население
1270	Добровский район	Борисовка с.	Кирова	23	-	52.848357	39.990472	1	0,75	металл	0	-	-	0	-	-	нет	население
1271	Добровский район	Борисовка с.	Большак	4	-	52.834095	39.976521	2	0,75	металл	0	-	-	0	-	-	нет	население
1272	Добровский район	Борисовка с.	Большак	10	-	52.834492	39.979126	2	0,75	металл	0	-	-	0	-	-	нет	население
1273	Добровский район	Борисовка с.	Большак	20	-	52.835438	39.98334	2	0,75	металл	0	-	-	0	-	-	нет	население
1274	Добровский район	Борисовка с.	Большак	29	-	52.837875	39.995215	2	0,75	металл	0	-	-	0	-	-	нет	население
1275	Добровский район	Борисовка с.	Большак	38	-	52.836477	39.988559	2	0,75	металл	0	-	-	0	-	-	нет	население
1276	Добровский район	Борисовка с.	Большак	54	-	52.837228	39.994047	2	0,75	металл	0	-	-	0	-	-	нет	население
1277	Добровский район	Борисовка с.	Большак	23а	а	52.837919	39.98775	2	0,75	металл	0	-	-	0	-	-	нет	население
1278	Добровский район	Борисовка с.	Большак	46	-	52.836945	39.991011	2	0,75	металл	0	-	-	0	-	-	нет	население
1279	Добровский район	Борисовка с.	Молодежная	2	-	52.840557	39.986178	2	0,75	металл	0	-	-	0	-	-	нет	население
1280	Добровский район	Борисовка с.	Молодежная	3	-	52.837995	39.982351	1	0,75	металл	0	-	-	0	-	-	нет	население
1281	Добровский район	Борисовка с.	Молодежная	5	-	52.836836	39.980115	1	0,75	металл	0	-	-	0	-	-	нет	население
1282	Добровский район	Борисовка с.	Молодежная	14	-	52.839175	39.983537	1	0,75	металл	0	-	-	0	-	-	нет	население
1283	Добровский район	Борисовка с.	Молодежная	28	-	52.837669	39.980636	1	0,75	металл	0	-	-	0	-	-	нет	население
1284	Добровский район	Борисовка с.	Проезжая	1	-	52.842733	39.985819	1	0,75	металл	0	-	-	0	-	-	нет	население
1285	Добровский район	Борисовка с.	Проезжая	16	-	52.840465	39.981669	1	0,75	металл	0	-	-	0	-	-	нет	население
1286	Добровский район	Борисовка с.	Проезжая	28	-	52.839159	39.979189	1	0,75	металл	0	-	-	0	-	-	нет	население
1287	Добровский район	Борисовка с.	Новая	2	-	52.843304	39.981067	1	0,75	металл	0	-	-	0	-	-	нет	население
1288	Добровский район	Борисовка с.	Новая	7	-	52.842804	39.979701	1	0,75	металл	0	-	-	0	-	-	нет	население
1289	Добровский район	Борисовка с.	Пушкина	1	-	52.846176	39.989906	1	0,75	металл	0	-	-	0	-	-	нет	население
1290	Добровский район	Борисовка с.	Пушкина	7	-	52.847155	39.992583	1	0,75	металл	0	-	-	0	-	-	нет	население
1291	Добровский район	Борисовка с.	Пушкина	8	-	52.846056	39.993697	1	0,75	металл	0	-	-	0	-	-	нет	население
1292	Добровский район	Борисовка с.	Пушкина	9	-	52.847253	39.993985	1	0,75	металл	0	-	-	0	-	-	нет	население
1293	Добровский район	Борисовка с.	Пушкина	15	-	52.84517	39.995206	1	0,75	металл	0	-	-	0	-	-	нет	население
1294	Добровский район	Борисовка с.	Пушкина	33	-	52.842999	39.996931	1	0,75	металл	0	-	-	0	-	-	нет	население
1295	Добровский район	Борисовка с.	Пушкина	44	-	52.84134	39.999168	1	0,75	металл	0	-	-	0	-	-	нет	население
1296	Добровский район	Борисовка с.	Пионерская	2	-	52.844163	39.989241	1	0,75	металл	0	-	-	0	-	-	нет	население
1297	Добровский район	Борисовка с.	Пионерская	3а	а	52.845567	39.987283	1	0,75	металл	0	-	-	0	-	-	нет	ИП
1298	Добровский район	Борисовка с.	Пионерская	6	-	52.843326	39.9904	1	0,75	металл	0	-	-	0	-	-	нет	население
1299	Добровский район	Борисовка с.	Пионерская	12	-	52.836423	40.000147	1	0,75	металл	0	-	-	0	-	-	нет	население
1300	Добровский район	Борисовка с.	Пионерская	43	-	52.841248	39.993104	1	0,75	металл	0	-	-	0	-	-	нет	население
1301	Добровский район	Борисовка с.	Мичуринская	1	-	52.839279	40.000956	2	0,75	металл	0	-	-	0	-	-	нет	население
1302	Добровский район	Борисовка с.	Мичуринская	1	-	52.839279	40.000956	1	0,75	металл	0	-	-	0	-	-	нет	население
1303	Добровский район	Борисовка с.	Мичуринская	4	-	52.838882	40.002222	1	0,75	металл	0	-	-	0	-	-	нет	население
1304	Добровский район	Борисовка с.	Мичуринская	12	-	52.842352	40.007235	1	0,75	металл	0	-	-	0	-	-	нет	население
1305	Добровский район	Борисовка с.	Мичуринская	26	-	52.843271	40.010801	1	0,75	металл	0	-	-	0	-	-	нет	население
1306	Добровский район	Борисовка с.	Мичуринская	59	-	52.845126	40.015544	1	0,75	металл	0	-	-	0	-	-	нет	население
1307	Добровский район	Борисовка с.	Заречье	5	-	52.846453	40.001369	1	0,75	металл	0	-	-	0	-	-	нет	население
1308	Добровский район	Борисовка с.	Заречье	13	-	52.845752	40.001836	1	0,75	металл	0	-	-	0	-	-	нет	население
1309	Добровский район	Борисовка с.	Заречье	39	-	52.84325	40.003525	1	0,75	металл	0	-	-	0	-	-	нет	население
1310	Добровский район	Борисовка с.	Набережная	14	-	52.851489	39.999312	1	0,75	металл	0	-	-	0	-	-	нет	население
1311	Добровский район	Борисовка с.	Набережная	16	-	52.851625	40.001881	1	0,75	металл	0	-	-	0	-	-	нет	население
1312	Добровский район	Борисовка с.	Советская	26	-	52.854436	40.000452	1	0,75	металл	0	-	-	0	-	-	нет	население
1313	Добровский район	Борисовка с.	Советская	36	-	52.855731	40.004791	1	0,75	металл	0	-	-	0	-	-	нет	население
1314	Добровский район	Борисовка с.	Сосновка	20	-	52.857884	40.004836	1	0,75	металл	0	-	-	0	-	-	нет	население
1315	Добровский район	Борисовка с.	Колхозная	5	-	52.842336	39.987481	1	0,75	металл	0	-	-	0	-	-	нет	население
1316	Добровский район	Борисовка с.	Колхозная	16	-	52.840187	39.989852	1	0,75	металл	0	-	-	0	-	-	нет	население
1317	Добровский район	Борисовка с.	Подлесная	22а	а	52.859053	39.992179	1	0,75	металл	0	-	-	0	-	-	нет	население
1318	Добровский район	Борисовка с.	Подлесная	64	-	52.855774	39.971868	1	0,75	металл	0	-	-	0	-	-	нет	население
1319	Добровский район	Борисовка с.	Большак	23	-	52.837919	39.98775	2	0,75	металл	0	-	-	0	-	-	нет	население
1320	Добровский район	Борисовка с.	Новая	1 Дс	-	52.844283	39.984022	1	0,75	металл	0	-	-	0	-	-	нет	население

Приложение 2 к приказу управления экологии и природных ресурсов Липецкой области
Приложение А6. Реестр контейнерных площадок (по данным РО) Северная зона.

№ п/п	Данные о нахождении мест (площадок) накопления твердых коммунальных отходов							Контейнеры для несортированных отходов			Контейнеры для утилизируемых отходов (раздельный сбор)			Контейнеры для сбора крупногабаритных отходов			Точка бестарного сбора (да/нет)	Примечание
	Муниципальное образование	Населенный пункт	Улица	Дом	Корпус/ Строение	Широта	Долгота	Кол-во	Емкость (отдельного контейнера)	Материал контейнера	Кол-во	Емкость	Материал контейнера	Кол-во	Емкость	Материал контейнера		
1321	Добровский район	Борисовка с.	Мичуринская	3а	а	52.839681	40.001773	1	0,75	металл	0	-	-	0	-	-	нет	население
1322	Добровский район	Липовка с.	Поволжье	6	-	52.839594	39.946976	1	0,75	металл	0	-	-	0	-	-	нет	население
1323	Добровский район	Липовка с.	Октябрьская	4	-	52.834361	39.972165	1	0,75	металл	0	-	-	0	-	-	нет	население
1324	Добровский район	Липовка с.	Октябрьская	5	-	52.836831	39.964789	1	0,75	металл	0	-	-	0	-	-	нет	население
1325	Добровский район	Липовка с.	Октябрьская	7	-	52.837544	39.96143	1	0,75	металл	0	-	-	0	-	-	нет	население
1326	Добровский район	Липовка с.	Октябрьская	23	-	52.842385	39.952932	1	0,75	металл	0	-	-	0	-	-	нет	население
1327	Добровский район	Липовка с.	Октябрьская	66	-	52.83905	39.960073	1	0,75	металл	0	-	-	0	-	-	нет	население
1328	Добровский район	Липовка с.	Школьная	8	-	52.836102	39.955034	1	0,75	металл	0	-	-	0	-	-	нет	население
1329	Добровский район	Липовка с.	Полевая	7	-	52.834818	39.950704	1	0,75	металл	0	-	-	0	-	-	нет	население
1330	Добровский район	Липовка с.	Садовая	1	-	52.829884	39.958807	1	0,75	металл	0	-	-	0	-	-	нет	население
1331	Добровский район	Липовка с.	Садовая	20	-	52.831956	39.956633	1	0,75	металл	0	-	-	0	-	-	нет	население
1332	Добровский район	Липовка с.	Садовая	41	-	52.834084	39.954953	1	0,75	металл	0	-	-	0	-	-	нет	население
1333	Добровский район	Липовка с.	Поляна	35	-	52.827936	39.956031	1	0,75	металл	0	-	-	0	-	-	нет	население
1334	Добровский район	Липовка с.	Поляна	42	-	52.829693	39.95365	1	0,75	металл	0	-	-	0	-	-	нет	население
1335	Добровский район	Липовка с.	Поляна	45	-	52.828121	39.953542	1	0,75	металл	0	-	-	0	-	-	нет	население
1336	Добровский район	Липовка с.	Зеленая	1	-	52.834007	39.96169	1	0,75	металл	0	-	-	0	-	-	нет	население
1337	Добровский район	Липовка с.	Зеленая	3	-	52.834503	39.961448	1	0,75	металл	0	-	-	0	-	-	нет	население
1338	Добровский район	Липовка с.	Зеленая	14	-	52.835319	39.959094	1	0,75	металл	0	-	-	0	-	-	нет	население
1339	Добровский район	Липовка с.	Зеленая	24	-	52.835297	39.957935	1	0,75	металл	0	-	-	0	-	-	нет	население
1340	Добровский район	Липовка с.	Большак	6	-	52.830112	39.970557	2	0,75	металл	0	-	-	0	-	-	нет	население
1341	Добровский район	Липовка с.	Большак	22	-	52.832473	39.972721	2	0,75	металл	0	-	-	0	-	-	нет	население
1342	Добровский район	Липовка с.	поволжье	22	-	52.840149	39.940122	1	0,75	металл	0	-	-	0	-	-	нет	население
1343	Добровский район	Липовка с.	Полевая	3	-	52.836836	39.949033	1	0,75	металл	0	-	-	0	-	-	нет	население
1344	Добровский район	Липовка с.	Школьная	20	-	52.83836	39.951431	1	0,75	металл	0	-	-	0	-	-	нет	население
1345	Добровский район	Липовка с.	Поляна	5	-	52.830977	39.964556	1	0,75	металл	0	-	-	0	-	-	нет	население
1346	Добровский район	Липовка с.	Большак	б/н	-	52.830988	39.970709	2	0,75	металл	0	-	-	0	-	-	нет	население
1347	Добровский район	Малоозерский п.	Центральная	б/н	-	52.902805	39.950955	3	0,75	металл	0	-	-	0	-	-	нет	население
1348	Добровский район	Волчье с.	Центральная	5	-	53.021627	39.631631	1	0,75	металл	0	-	-	0	-	-	нет	население
1349	Добровский район	Волчье с.	Центральная	б/н	-	53.028922	39.628784	1	0,75	металл	0	-	-	0	-	-	нет	население
1350	Добровский район	Волчье с.	Центральная	21 (около	-	53.020229	39.632835	1	0,75	металл	0	-	-	0	-	-	нет	население
1351	Добровский район	Волчье с.	Центральная	28	-	53.023896	39.631011	1	0,75	металл	0	-	-	0	-	-	нет	население
1352	Добровский район	Волчье с.	Центральная	16	-	53.022889	39.631164	1	0,75	металл	0	-	-	0	-	-	нет	население
1353	Добровский район	Волчье с.	Центральная	12	-	53.02265	39.631047	2	0,75	металл	0	-	-	0	-	-	нет	население
1354	Добровский район	Волчье с.	Центральная	43	-	53.024367	39.633347	1	0,75	металл	0	-	-	0	-	-	нет	население
1355	Добровский район	Волчье с.	Центральная	б/н	-	53.028922	39.628784	1	0,75	металл	0	-	-	0	-	-	нет	население
1356	Добровский район	Волчье с.	Центральная	19	-	53.020229	39.632835	2	0,75	металл	0	-	-	0	-	-	нет	население
1357	Добровский район	Волчье с.	Центральная	33	-	53.022293	39.632008	2	0,75	металл	0	-	-	0	-	-	нет	население
1358	Добровский район	Волчье с.	Центральная	пляж	-	53.028922	39.628784	1	0,75	металл	0	-	-	0	-	-	нет	население
1359	Добровский район	Волчье с.	Центральная	б/н	-	53.028922	39.628784	1	0,75	металл	0	-	-	0	-	-	нет	население
1360	Добровский район	Волчье с.	Полевая	65	-	53.019238	39.611033	1	0,75	металл	0	-	-	0	-	-	нет	население
1361	Добровский район	Волчье с.	Полевая	б/н	-	53.020895	39.619109	2	0,75	металл	0	-	-	0	-	-	нет	население
1362	Добровский район	Волчье с.	Зеленая	16	-	53.022504	39.619028	1	0,75	металл	0	-	-	0	-	-	нет	население
1363	Добровский район	Волчье с.	Зеленая	32	-	53.024205	39.619845	2	0,75	металл	0	-	-	0	-	-	нет	население
1364	Добровский район	Волчье с.	Новая	19	-	53.018377	39.634353	2	0,75	металл	0	-	-	0	-	-	нет	население
1365	Добровский район	Волчье с.	Соетская	34	-	53.021708	39.636401	2	0,75	металл	0	-	-	0	-	-	нет	население
1366	Добровский район	Волчье с.	Ленинская	1 а	-	53.025776	39.632718	2	0,75	металл	0	-	-	0	-	-	нет	население
1367	Добровский район	Волчье с.	Мира	23	-	53.024205	39.636266	1	0,75	металл	0	-	-	0	-	-	нет	население
1368	Добровский район	Волчье с.	Советская	27	-	53.019872	39.636626	2	0,75	металл	0	-	-	0	-	-	нет	население
1369	Добровский район	Волчье с.	Советская	67	-	53.023669	39.641216	1	0,75	металл	0	-	-	0	-	-	нет	население
1370	Добровский район	Волчье с.	Мира	у храма	-	53.024367	39.638225	2	0,75	металл	0	-	-	0	-	-	нет	население
1371	Добровский район	Волчье с.	Ленинская	49	-	53.027108	39.643183	2	0,75	металл	0	-	-	0	-	-	нет	население
1372	Добровский район	Волчье с.	Ленинская	67	-	53.027552	39.647361	1	0,75	металл	0	-	-	0	-	-	нет	население
1373	Добровский район	Волчье с.	Свободы	9	-	53.028402	39.636069	1	0,75	металл	0	-	-	0	-	-	нет	население
1374	Добровский район	Волчье с.	Свободы	б/н	-	53.027742	39.634137	1	0,75	металл	0	-	-	0	-	-	нет	население
1375	Добровский район	Волчье с.	Первомайская	б/н	-	53.030888	39.643956	1	0,75	металл	0	-	-	0	-	-	нет	население

Приложение 2 к приказу управления экологии и природных ресурсов Липецкой области
Приложение А6. Реестр контейнерных площадок (по данным РО) Северная зона.

№ п/п	Данные о нахождении мест (площадок) накопления твердых коммунальных отходов							Контейнеры для несортированных отходов			Контейнеры для утилизируемых отходов (раздельный сбор)			Контейнеры для сбора крупногабаритных отходов			Точка бестарного сбора (да/нет)	Примечание
	Муниципальное образование	Населенный пункт	Улица	Дом	Корпус/ Строение	Широта	Долгота	Кол-во	Емкость (отдельного контейнера)	Материал контейнера	Кол-во	Емкость	Материал контейнера	Кол-во	Емкость	Материал контейнера		
1376	Добровский район	Волчье с.	Первомайская	35	-	53.030818	39.646328	2	0,75	металл	0	-	-	0	-	-	нет	население
1377	Добровский район	Волчье с.	Победы	2	-	53.030374	39.630517	2	0,75	металл	0	-	-	0	-	-	нет	население
1378	Добровский район	Волчье с.	Победы	25	-	53.031267	39.635	2	0,75	металл	0	-	-	0	-	-	нет	население
1379	Добровский район	Волчье с.	Победы	38	-	53.03346	39.638045	2	0,75	металл	0	-	-	0	-	-	нет	население
1380	Добровский район	Волчье с.	Победы	60	-	53.035561	39.642267	2	0,75	металл	0	-	-	0	-	-	нет	население
1381	Добровский район	Доброе с.	Добровский перекресток	кладбище нов	-	52.858504	39.828371	3	0,75	металл	0	-	-	0	-	-	нет	кладбища
1382	Добровский район	Доброе с.	Добровский перекресток	б/н	-	52.858504	39.828371	1	0,75	металл	0	-	-	0	-	-	нет	кладбища
1383	Добровский район	Доброе с.	Советской Армии	2	-	52.859874	39.826323	1	0,75	металл	0	-	-	0	-	-	нет	население
1384	Добровский район	Доброе с.	Октябрьская пл.	9	-	52.859325	39.831614	3	0,75	металл	0	-	-	0	-	-	нет	адсминиста
1385	Добровский район	Доброе с.	9 мая	между д.12-14	-	52.859058	39.824832	3	0,75	металл	0	-	-	0	-	-	нет	население
1386	Добровский район	Доброе с.	Калинина	1	-	52.859472	39.821589	3	0,75	металл	0	-	-	0	-	-	нет	население
1387	Добровский район	Доброе с.	9 мая	13	-	52.858852	39.821993	2	0,75	металл	0	-	-	0	-	-	нет	хлебозавод
1388	Добровский район	Доброе с.	Калинина	13	-	52.859885	39.820412	1	0,75	металл	0	-	-	0	-	-	нет	население
1389	Добровский район	Доброе с.	Калинина	43	-	52.861548	39.815453	3	0,75	металл	0	-	-	0	-	-	нет	население
1390	Добровский район	Доброе с.	Калинина	45а	а	52.860999	39.815148	2	0,75	металл	0	-	-	0	-	-	нет	население
1391	Добровский район	Доброе с.	Калинина	56	-	52.864256	39.813675	2	0,75	металл	0	-	-	0	-	-	нет	население
1392	Добровский район	Доброе с.	Калинина	78	-	52.866458	39.814016	2	0,75	металл	0	-	-	0	-	-	нет	население
1393	Добровский район	Доброе с.	Калинина	103	-	52.869333	39.814995	2	0,75	металл	0	-	-	0	-	-	нет	население
1394	Добровский район	Доброе с.	Калинина	114	-	52.870024	39.816037	2	0,75	металл	0	-	-	0	-	-	нет	население
1395	Добровский район	Доброе с.	Калинина	149	-	52.873948	39.818355	1	0,75	металл	0	-	-	0	-	-	нет	население
1396	Добровский район	Доброе с.	Калинина	145	-	52.873785	39.817861	3	0,75	металл	0	-	-	0	-	-	нет	население
1397	Добровский район	Доброе с.	Калинина	155	-	52.87441	39.81884	1	0,75	металл	0	-	-	0	-	-	нет	население
1398	Добровский район	Доброе с.	Калинина	165	-	52.875329	39.819469	1	0,75	металл	0	-	-	0	-	-	нет	население
1399	Добровский район	Доброе с.	Колхозный пер	10	-	52.878459	39.817744	1	0,75	металл	0	-	-	0	-	-	нет	население
1400	Добровский район	Доброе с.	Колхозный пер	27	-	52.87922	39.815786	1	0,75	металл	0	-	-	0	-	-	нет	население
1401	Добровский район	Доброе с.	Калинина	142	-	52.881579	39.816136	2	0,75	металл	0	-	-	0	-	-	нет	население
1402	Добровский район	Доброе с.	Калинина	35	-	52.860961	39.816406	2	0,75	металл	0	-	-	0	-	-	нет	население
1403	Добровский район	Доброе с.	Калинина	187	-	52.884051	39.814043	1	0,75	металл	0	-	-	0	-	-	нет	население
1404	Добровский район	Доброе с.	Колхозная	53	-	52.876579	39.816801	1	0,75	металл	0	-	-	0	-	-	нет	население
1405	Добровский район	Доброе с.	Колхозная	41	-	52.878796	39.808788	4	0,75	металл	0	-	-	0	-	-	нет	население
1406	Добровский район	Доброе с.	Колхозная	43	-	52.878486	39.810504	3	0,75	металл	0	-	-	0	-	-	нет	население
1407	Добровский район	Доброе с.	Колхозная	45	-	52.878486	39.810504	3	0,75	металл	0	-	-	0	-	-	нет	население
1408	Добровский район	Доброе с.	Колхозная	25	-	52.880274	39.800532	1	0,75	металл	0	-	-	0	-	-	нет	население
1409	Добровский район	Доброе с.	Колхозная	9	-	52.880682	39.798763	1	0,75	металл	0	-	-	0	-	-	нет	население
1410	Добровский район	Доброе с.	Колхозная	47	-	52.8766	39.81513	1	0,75	металл	0	-	-	0	-	-	нет	население
1411	Добровский район	Доброе с.	8 марта	18	-	52.880378	39.811303	1	0,75	металл	0	-	-	0	-	-	нет	население
1412	Добровский район	Доброе с.	Луговая	28	-	52.883915	39.810126	1	0,75	металл	0	-	-	0	-	-	нет	население
1413	Добровский район	Доброе с.	Луговая	22	-	52.882959	39.809632	2	0,75	металл	0	-	-	0	-	-	нет	население
1414	Добровский район	Доброе с.	Луговая	10	-	52.880138	39.807243	2	0,75	металл	0	-	-	0	-	-	нет	население
1415	Добровский район	Доброе с.	Луговая	33	-	52.8796	39.80594	1	0,75	металл	0	-	-	0	-	-	нет	население
1416	Добровский район	Доброе с.	Луговая	25	-	52.878459	39.804925	1	0,75	металл	0	-	-	0	-	-	нет	население
1417	Добровский район	Доброе с.	Луговая	17	-	52.8766	39.804153	1	0,75	металл	0	-	-	0	-	-	нет	население
1418	Добровский район	Доброе с.	Луговая	7	-	52.875182	39.803847	1	0,75	металл	0	-	-	0	-	-	нет	население
1419	Добровский район	Доброе с.	Луговая	1	-	52.873046	39.802895	1	0,75	металл	0	-	-	0	-	-	нет	население
1420	Добровский район	Доброе с.	пер Школьный	46	-	52.874687	39.812947	3	0,75	металл	0	-	-	0	-	-	нет	население
1421	Добровский район	Доброе с.	пер Школьный	1	-	52.875193	39.81054	1	0,75	металл	0	-	-	0	-	-	нет	минус1
1422	Добровский район	Доброе с.	пер Школьный	29	-	52.873758	39.813881	3	0,75	металл	0	-	-	0	-	-	нет	плюс 1
1423	Добровский район	Доброе с.	Школьная	27	-	52.868877	39.811564	6	0,75	металл	0	-	-	0	-	-	нет	плюс 4
1424	Добровский район	Доброе с.	Школьная	31	-	52.870035	39.812193	2	0,75	металл	0	-	-	0	-	-	нет	население
1425	Добровский район	Доброе с.	Школьная	17	-	52.868061	39.810773	2	0,75	металл	0	-	-	0	-	-	нет	население
1426	Добровский район	Доброе с.	Школьная	12	-	52.869388	39.812525	1	0,75	металл	0	-	-	0	-	-	нет	магнит
1427	Добровский район	Доброе с.	Школьная	2а	а	52.867501	39.811384	1	0,75	металл	0	-	-	0	-	-	нет	население
1428	Добровский район	Доброе с.	Пушкина	64	-	52.860271	39.813657	2	0,75	металл	0	-	-	0	-	-	нет	население
1429	Добровский район	Доброе с.	Пушкина	36	-	52.862016	39.812875	2	0,75	металл	0	-	-	0	-	-	нет	население
1430	Добровский район	Доброе с.	П. Гриненко	16	-	52.858504	39.828371	2	0,75	металл	0	-	-	0	-	-	нет	население

Приложение 2 к приказу управления экологии и природных ресурсов Липецкой области
Приложение А6. Реестр контейнерных площадок (по данным РО) Северная зона.

№ п/п	Данные о нахождении мест (площадок) накопления твердых коммунальных отходов							Контейнеры для несортированных отходов			Контейнеры для утилизируемых отходов (раздельный сбор)			Контейнеры для сбора крупногабаритных отходов			Точка бестарного сбора (да/нет)	Примечание
	Муниципальное образование	Населенный пункт	Улица	Дом	Корпус/ Строение	Широта	Долгота	Кол-во	Емкость (отдельного контейнера)	Материал контейнера	Кол-во	Емкость	Материал контейнера	Кол-во	Емкость	Материал контейнера		
1431	Добровский район	Доброе с.	П Гриненко	2	-	52.858504	39.828371	2	0,75	металл	0	-	-	0	-	-	нет	население
1432	Добровский район	Доброе с.	П Гриненко	9	-	52.858504	39.828371	2	0,75	металл	0	-	-	0	-	-	нет	население
1433	Добровский район	Доброе с.	Горького	31	-	52.865495	39.809884	2	0,75	металл	0	-	-	0	-	-	нет	население
1434	Добровский район	Доброе с.	Горького	24	-	52.864169	39.81009	1	0,75	металл	0	-	-	0	-	-	нет	население
1435	Добровский район	Доброе с.	Горького	43	-	52.86462	39.807997	2	0,75	металл	0	-	-	0	-	-	нет	население
1436	Добровский район	Доброе с.	Горького	52	-	52.862157	39.808438	3	0,75	металл	0	-	-	0	-	-	нет	население
1437	Добровский район	Доброе с.	Горького	2	-	52.856682	39.811303	2	0,75	металл	0	-	-	0	-	-	нет	население
1438	Добровский район	Доброе с.	Горького	6	-	52.857525	39.811079	2	0,75	металл	0	-	-	0	-	-	нет	население
1439	Добровский район	Доброе с.	Горького	8	-	52.858161	39.81089	2	0,75	металл	0	-	-	0	-	-	нет	население
1440	Добровский район	Доброе с.	Ст Разина	53	-	52.862261	39.806461	2	0,75	металл	0	-	-	0	-	-	нет	население
1441	Добровский район	Доброе с.	пер. Школьный	м/у д.2-д.12	-	52.792739	39.747918	1	0,75	металл	0	-	-	0	-	-	нет	население
1442	Добровский район	Доброе с.	Ст Разина	45	-	52.860412	39.810692	1	0,75	металл	0	-	-	0	-	-	нет	население
1443	Добровский район	Доброе с.	Ст Разина	12	-	52.85827	39.813432	2	0,75	металл	0	-	-	0	-	-	нет	население
1444	Добровский район	Доброе с.	Ст Разина	7	-	52.857628	39.817142	2	0,75	металл	0	-	-	0	-	-	нет	плюс 1
1445	Добровский район	Доброе с.	пересечениеСадовая иСт.	б/н	-	52.860385	39.810531	5	0,75	металл	0	-	-	0	-	-	нет	плюс 3
1446	Добровский район	Доброе с.	Выборная	8	-	52.865925	39.807	3	0,75	металл	0	-	-	0	-	-	нет	население
1447	Добровский район	Доброе с.	Крупской	16	-	52.867442	39.805823	2	0,75	металл	0	-	-	0	-	-	нет	население
1448	Добровский район	Доброе с.	Крупской	29	-	52.866909	39.805105	2	0,75	металл	0	-	-	0	-	-	нет	население
1449	Добровский район	Доброе с.	Крупской	79	-	52.872165	39.805904	2	0,75	металл	0	-	-	0	-	-	нет	население
1450	Добровский район	Доброе с.	Крупской	109	-	52.874829	39.807881	2	0,75	металл	0	-	-	0	-	-	нет	население
1451	Добровский район	Доброе с.	Крупской	127	-	52.876225	39.809165	1	0,75	металл	0	-	-	0	-	-	нет	население
1452	Добровский район	Доброе с.	Полярная	67а	а	52.880176	39.803335	2	0,75	металл	0	-	-	0	-	-	нет	население
1453	Добровский район	Доброе с.	Полярная	58	-	52.881785	39.8055	1	0,75	металл	0	-	-	0	-	-	нет	население
1454	Добровский район	Доброе с.	Полярная	62	-	52.882937	39.806425	1	0,75	металл	0	-	-	0	-	-	нет	население
1455	Добровский район	Доброе с.	Полярная (где Химия)	66	-	52.882937	39.806425	1	0,75	металл	0	-	-	0	-	-	нет	население
1456	Добровский район	Доброе с.	промзона Кривец птица	б/н	-	52.858504	39.828371	6	0,75	металл	0	-	-	0	-	-	нет	плюс 3 цех
1457	Добровский район	Доброе с.	Полярная агрокомплекс	68	-	52.882937	39.806425	2	0,75	металл	0	-	-	0	-	-	нет	население
1458	Добровский район	Доброе с.	Луговая	б/н	-	52.880253	39.807099	1	0,75	металл	0	-	-	0	-	-	нет	агрокомпле
1459	Добровский район	Доброе с.	Полярная	65	-	52.877823	39.801808	2	0,75	металл	0	-	-	0	-	-	нет	население
1460	Добровский район	Доброе с.	Полярная	25	-	52.872649	39.798448	1	0,75	металл	0	-	-	0	-	-	нет	население
1461	Добровский район	Доброе с.	Полярная	15	-	52.864598	39.797092	4	0,75	металл	0	-	-	0	-	-	нет	плюс 2
1462	Добровский район	Доброе с.	Полярная	20	-	52.86624	39.799904	1	0,75	металл	0	-	-	0	-	-	нет	население
1463	Добровский район	Доброе с.	Тарнакиной М.	16	-	52.858504	39.828371	2	0,75	металл	0	-	-	0	-	-	нет	население
1464	Добровский район	Доброе с.	Тарнакиной М.	3	-	52.858504	39.828371	2	0,75	металл	0	-	-	0	-	-	нет	население
1465	Добровский район	Доброе с.	Ленина пер.	25	-	52.86107	39.797667	2	0,75	металл	0	-	-	0	-	-	нет	население
1466	Добровский район	Доброе с.	Ленина пер.	30	-	52.859325	39.800209	1	0,75	металл	0	-	-	0	-	-	нет	население
1467	Добровский район	Доброе с.	Ленина пер.	8	-	52.858134	39.799823	1	0,75	металл	0	-	-	0	-	-	нет	население
1468	Добровский район	Доброе с.	Ленина пер.	напротивд.12и	-	52.859069	39.800443	2	0,75	металл	0	-	-	0	-	-	нет	население
1469	Добровский район	Доброе с.	Ленина пер.	д.3 А	-	52.858466	39.79667	1	0,75	металл	0	-	-	0	-	-	нет	население
1470	Добровский район	Доброе с.	Ленина пер.	5	-	52.858602	39.798862	1	0,75	металл	0	-	-	0	-	-	нет	население
1471	Добровский район	Доброе с.	Ленина пер. (водозабор)	б/н	-	52.858547	39.799257	1	0,75	металл	0	-	-	0	-	-	нет	население
1472	Добровский район	Доброе с.	Ленина пер.	7	-	52.859325	39.797406	1	0,75	металл	0	-	-	0	-	-	нет	население
1473	Добровский район	Доброе с.	Панова	4	-	52.86045	39.79499	2	0,75	металл	0	-	-	0	-	-	нет	население
1474	Добровский район	Доброе с.	Панова	10 а	-	52.861103	39.792663	1	0,75	металл	0	-	-	0	-	-	нет	население
1475	Добровский район	Доброе с.	Панова	16	-	52.861548	39.791082	1	0,75	металл	0	-	-	0	-	-	нет	население
1476	Добровский район	Доброе с.	Сушкова	2а	а	52.860543	39.806012	1	0,75	металл	0	-	-	0	-	-	нет	население
1477	Добровский район	Доброе с.	Панова	43	-	52.859727	39.795107	2	0,75	металл	0	-	-	0	-	-	нет	население
1478	Добровский район	Доброе с.	Советская	1	-	52.854719	39.797784	6	0,75	металл	0	-	-	0	-	-	нет	население
1479	Добровский район	Доброе с.	Советская	2а	а	52.854393	39.795313	2	0,75	металл	0	-	-	0	-	-	нет	население
1480	Добровский район	Доброе с.	Советская	3	-	52.85448	39.79764	1	0,75	металл	0	-	-	0	-	-	нет	население
1481	Добровский район	Доброе с.	Советская	45	-	52.851217	39.795313	2	0,75	металл	0	-	-	0	-	-	нет	население
1482	Добровский район	Доброе с.	Советская	71	-	52.849776	39.79331	2	0,75	металл	0	-	-	0	-	-	нет	население
1483	Добровский район	Доброе с.	Советская	105	-	52.846812	39.788818	2	0,75	металл	0	-	-	0	-	-	нет	население
1484	Добровский район	Доброе с.	Советская	99	-	52.847519	39.789878	2	0,75	металл	0	-	-	0	-	-	нет	население
1485	Добровский район	Доброе с.	Советская	123	-	52.843886	39.785513	1	0,75	металл	0	-	-	0	-	-	нет	население

Приложение 2 к приказу управления экологии и природных ресурсов Липецкой области
Приложение А6. Реестр контейнерных площадок (по данным РО) Северная зона.

№ п/п	Данные о нахождении мест (площадок) накопления твердых коммунальных отходов							Контейнеры для несортированных отходов			Контейнеры для утилизируемых отходов (раздельный сбор)			Контейнеры для сбора крупногабаритных отходов			Точка бестарного сбора (да/нет)	Примечание
	Муниципальное образование	Населенный пункт	Улица	Дом	Корпус/ Строение	Широта	Долгота	Кол-во	Емкость (отдельного контейнера)	Материал контейнера	Кол-во	Емкость	Материал контейнера	Кол-во	Емкость	Материал контейнера		
1486	Добровский район	Доброе с.	Советская	58А	А	52.851272	39.78986	2	0,75	металл	0	-	-	0	-	-	нет	население
1487	Добровский район	Доброе с.	Советская	60А	А	52.84983	39.791298	2	0,75	металл	0	-	-	0	-	-	нет	НВК
1488	Добровский район	Доброе с.	Н. Советская	1	-	52.85423	39.800775	3	0,75	металл	0	-	-	0	-	-	нет	население
1489	Добровский район	Доброе с.	Октябрьская	19	-	52.855959	39.831102	3	0,75	металл	0	-	-	0	-	-	нет	население
1490	Добровский район	Доброе с.	Октябрьская	27	-	52.855171	39.830788	2	0,75	металл	0	-	-	0	-	-	нет	население
1491	Добровский район	Доброе с.	Октябрьская	35	-	52.854687	39.830635	2	0,75	металл	0	-	-	0	-	-	нет	население
1492	Добровский район	Доброе с.	Октябрьская	61	-	52.852544	39.831964	2	0,75	металл	0	-	-	0	-	-	нет	население
1493	Добровский район	Доброе с.	Октябрьская	1	-	52.857481	39.830788	2	0,75	металл	0	-	-	0	-	-	нет	население
1494	Добровский район	Доброе с.	пер.Набережный	34	-	52.853327	39.833429	1	0,75	металл	0	-	-	0	-	-	нет	население
1495	Добровский район	Доброе с.	пер. Набережный	18	-	52.855345	39.833339	3	0,75	металл	0	-	-	0	-	-	нет	население
1496	Добровский район	Доброе с.	Набережная	6	-	52.856938	39.834731	3	0,75	металл	0	-	-	0	-	-	нет	население
1497	Добровский район	Доброе с.	Набережная	3	-	52.857704	39.834174	5	0,75	металл	0	-	-	0	-	-	нет	население
1498	Добровский район	Доброе с.	Топоркова	2	-	52.854415	39.814007	4	0,75	металл	0	-	-	0	-	-	нет	население
1499	Добровский район	Доброе с.	Топоркова	6	-	52.853082	39.81495	1	0,75	металл	0	-	-	0	-	-	нет	население
1500	Добровский район	Доброе с.	Топоркова	9	-	52.853208	39.816406	1	0,75	металл	0	-	-	0	-	-	нет	население
1501	Добровский район	Доброе с.	Желябова(штаны)	37	-	52.853931	39.822856	5	0,75	металл	0	-	-	0	-	-	нет	население
1502	Добровский район	Доброе с.	Желябова	92а	а	52.852501	39.815642	4	0,75	металл	0	-	-	0	-	-	нет	население
1503	Добровский район	Доброе с.	Желябова	112	-	52.852049	39.813351	2	0,75	металл	0	-	-	0	-	-	нет	население
1504	Добровский район	Доброе с.	Желябова	191	-	52.850314	39.80762	1	0,75	металл	0	-	-	0	-	-	нет	население
1505	Добровский район	Доброе с.	Коммунальная	м/у д.42 и	-	52.854882	39.824697	5	0,75	металл	0	-	-	0	-	-	нет	население
1506	Добровский район	Доброе с.	50 лет Октября	1	-	52.857291	39.82335	5	0,75	металл	0	-	-	0	-	-	нет	население
1507	Добровский район	Доброе с.	50 лет Октября	25	-	52.853447	39.818705	1	0,75	металл	0	-	-	0	-	-	нет	население
1508	Добровский район	Доброе с.	50 лет Октября	12	-	52.855263	39.822245	2	0,75	металл	0	-	-	0	-	-	нет	плюс 1
1509	Добровский район	Доброе с.	50 лет Октября	28	-	52.856758	39.822658	2	0,75	металл	0	-	-	0	-	-	нет	население
1510	Добровский район	Доброе с.	50 лет Октября	26	-	52.853305	39.818032	2	0,75	металл	0	-	-	0	-	-	нет	население
1511	Добровский район	Доброе с.	Самарчик	21	-	52.847231	39.827787	3	0,75	металл	0	-	-	0	-	-	нет	население
1512	Добровский район	Доброе с.	Самарчик	10	-	52.848971	39.827554	2	0,75	металл	0	-	-	0	-	-	нет	население
1513	Добровский район	Доброе с.	Самарчик	27	-	52.8458	39.831506	1	0,75	металл	0	-	-	0	-	-	нет	население
1514	Добровский район	Доброе с.	Самарчик	29а	а	52.8458	39.831506	1	0,75	металл	0	-	-	0	-	-	нет	население
1515	Добровский район	Доброе с.	Самарчик	45	-	52.850739	39.83245	2	0,75	металл	0	-	-	0	-	-	нет	население
1516	Добровский район	Доброе с.	Н.Покидова	2	-	52.853914	39.828138	1	0,75	металл	0	-	-	0	-	-	нет	население
1517	Добровский район	Доброе с.	Сенная	21	-	52.854855	39.828784	1	0,75	металл	0	-	-	0	-	-	нет	население
1518	Добровский район	Доброе с.	Левитова	4	-	52.855785	39.826107	5	0,75	металл	0	-	-	0	-	-	нет	население
1519	Добровский район	Доброе с.	Первомайская	7а	а	52.856557	39.829692	3	0,75	металл	0	-	-	0	-	-	нет	население
1520	Добровский район	Доброе с.	Первомайская	8а	а	52.856791	39.828811	1	0,75	металл	0	-	-	0	-	-	нет	население
1521	Добровский район	Доброе с.	Первомайская	1	-	52.858063	39.829943	2	0,75	металл	0	-	-	0	-	-	нет	население
1522	Добровский район	Доброе с.	Комсомольская	за	-	52.85684	39.832405	5	0,75	металл	0	-	-	0	-	-	нет	население
1523	Добровский район	Доброе с.	Комсомольская	14	-	52.856383	39.832081	1	0,75	металл	0	-	-	0	-	-	нет	население
1524	Добровский район	Доброе с.	Комсомольская	25	-	52.854931	39.832162	1	0,75	металл	0	-	-	0	-	-	нет	население
1525	Добровский район	Доброе с.	Дворникова	на выезде	-	52.858504	39.828371	8	0,75	металл	0	-	-	0	-	-	нет	население
1526	Добровский район	Доброе с.	Дворникова	р-н АЗС	-	52.858504	39.828371	2	0,75	металл	0	-	-	0	-	-	нет	население
1527	Добровский район	Доброе с.	Молодежная	20	-	52.857443	39.767106	4	0,75	металл	0	-	-	0	-	-	нет	население
1528	Добровский район	Доброе с.	пер.Парковый	1	-	52.859597	39.776179	1	0,75	металл	0	-	-	0	-	-	нет	население
1529	Добровский район	Доброе с.	Парковая	3а	а	52.859287	39.782315	5	0,75	металл	0	-	-	0	-	-	нет	население
1530	Добровский район	Доброе с.	Звездная	б/н	-	52.863337	39.780437	4	0,75	металл	0	-	-	0	-	-	нет	население
1531	Добровский район	Доброе с.	Спортивная	б/н	-	52.861608	39.778622	4	0,75	металл	0	-	-	0	-	-	нет	население
1532	Добровский район	Доброе с.	Березовая	б/н	-	52.864245	39.781506	4	0,75	металл	0	-	-	0	-	-	нет	население
1533	Добровский район	Доброе с.	пре.Центральный	б/н	-	52.858504	39.828371	4	0,75	металл	0	-	-	0	-	-	нет	население
1534	Добровский район	Доброе с.	пер.Центральный	б/н	-	52.858504	39.828371	4	0,75	металл	0	-	-	0	-	-	нет	население
1535	Добровский район	Доброе с.	Ленина	24	-	52.857514	39.819262	1	0,75	металл	0	-	-	0	-	-	нет	население
1536	Добровский район	Доброе с.	Ленина	28	-	52.857356	39.818454	1	0,75	металл	0	-	-	0	-	-	нет	население
1537	Добровский район	Доброе с.	Ленина	39	-	52.857503	39.815166	2	0,75	металл	0	-	-	0	-	-	нет	население
1538	Добровский район	Доброе с.	Ленина	49	-	52.856198	39.813495	1	0,75	металл	0	-	-	0	-	-	нет	население
1539	Добровский район	Доброе с.	Ленина	73	-	52.855839	39.81009	2	0,75	металл	0	-	-	0	-	-	нет	население
1540	Добровский район	Доброе с.	Ленина	87	-	52.855828	39.808249	1	0,75	металл	0	-	-	0	-	-	нет	население

Приложение 2 к приказу управления экологии и природных ресурсов Липецкой области
Приложение А6. Реестр контейнерных площадок (по данным РО) Северная зона.

№ п/п	Данные о нахождении мест (площадок) накопления твердых коммунальных отходов							Контейнеры для несортированных отходов			Контейнеры для утилизируемых отходов (раздельный сбор)			Контейнеры для сбора крупногабаритных отходов			Точка бестарного сбора (да/нет)	Примечание
	Муниципальное образование	Населенный пункт	Улица	Дом	Корпус/ Строение	Широта	Долгота	Кол-во	Емкость (отдельного контейнера)	Материал контейнера	Кол-во	Емкость	Материал контейнера	Кол-во	Емкость	Материал контейнера		
1541	Добровский район	Доброе с.	Ленина	93	-	52.855725	39.807773	2	0,75	металл	0	-	-	0	-	-	нет	население
1542	Добровский район	Доброе с.	Ленина	117	-	52.855725	39.804189	5	0,75	металл	0	-	-	0	-	-	нет	население
1543	Добровский район	Доброе с.	Ленина	117	-	52.855725	39.804189	1	0,00	металл	0	-	-	0	-	-	нет	население
1544	Добровский район	Доброе с.	Ленина	117б	б	52.855964	39.803218	1	0,75	металл	0	-	-	0	-	-	нет	население
1545	Добровский район	Доброе с.	Ленина	167	-	52.855709	39.792951	2	0,75	металл	0	-	-	0	-	-	нет	население
1546	Добровский район	Доброе с.	Ленина	170а	а	52.853855	39.790938	2	0,75	металл	0	-	-	0	-	-	нет	население
1547	Добровский район	Доброе с.	Ленина	171а	а	52.855703	39.792394	2	0,75	металл	0	-	-	0	-	-	нет	население
1548	Добровский район	Доброе с.	Ленина	171а	а	52.855703	39.792394	1	0,75	металл	0	-	-	0	-	-	нет	население
1549	Добровский район	Доброе с.	Ленина	183	-	52.855644	39.790301	2	0,75	металл	0	-	-	0	-	-	нет	население
1550	Добровский район	Доброе с.	Ленина	202	-	52.855606	39.785504	2	0,75	металл	0	-	-	0	-	-	нет	население
1551	Добровский район	Доброе с.	Ленина	210	-	52.855861	39.783545	1	0,75	металл	0	-	-	0	-	-	нет	население
1552	Добровский район	Доброе с.	Ленина	210	-	52.855861	39.783545	1	0,75	металл	0	-	-	0	-	-	нет	население
1553	Добровский район	Доброе с.	Ленина	210	-	52.855861	39.783545	1	0,75	металл	0	-	-	0	-	-	нет	ИП
1554	Добровский район	Доброе с.	Ленина	211	-	52.856399	39.78501	2	0,75	металл	0	-	-	0	-	-	нет	население
1555	Добровский район	Доброе с.	Ленина	213	-	52.857199	39.784201	2	0,75	металл	0	-	-	0	-	-	нет	население
1556	Добровский район	Доброе с.	Ленина	215	-	52.857199	39.784201	1	0,75	металл	0	-	-	0	-	-	нет	ИП
1557	Добровский район	Доброе с.	Ленина	218	-	52.857003	39.776772	2	0,75	металл	0	-	-	0	-	-	нет	население
1558	Добровский район	Доброе с.	Парковый пер.	1	-	52.859597	39.776179	1	0,75	металл	0	-	-	0	-	-	нет	ДС
1559	Добровский район	Доброе с.	Интернациональная	6	-	52.858922	39.82653	7	0,75	металл	0	-	-	0	-	-	нет	плюс 5
1560	Добровский район	Доброе с.	Интернациональная	6	-	52.858922	39.82653	1	0,75	металл	0	-	-	0	-	-	нет	население
1561	Добровский район	Доброе с.	Интернациональная	6	-	52.858922	39.82653	1	0,75	металл	0	-	-	0	-	-	нет	население
1562	Добровский район	Доброе с.	Интернациональная	6	-	52.858922	39.82653	1	0,75	металл	0	-	-	0	-	-	нет	население
1563	Добровский район	Доброе с.	Интернациональная	6	-	52.858922	39.82653	1	0,75	металл	0	-	-	0	-	-	нет	население
1564	Добровский район	Доброе с.	Интернациональная	27	-	52.858003	39.830653	1	0,75	металл	0	-	-	0	-	-	нет	население
1565	Добровский район	Доброе с.	Интернациональная	24	-	52.858928	39.829512	1	0,75	металл	0	-	-	0	-	-	нет	население
1566	Добровский район	Доброе с.	Интернациональная	20	-	52.858998	39.826089	1	0,75	металл	0	-	-	0	-	-	нет	население
1567	Добровский район	Доброе с.	Интернациональная	21	-	52.858167	39.828802	1	0,75	металл	0	-	-	0	-	-	нет	население
1568	Добровский район	Доброе с.	Интернациональная	17а	а	52.858129	39.82812	1	0,75	металл	0	-	-	0	-	-	нет	население
1569	Добровский район	Доброе с.	Интернациональная	17	-	52.85827	39.827904	1	0,75	металл	0	-	-	0	-	-	нет	население
1570	Добровский район	Доброе с.	Интернациональная	22	-	52.858928	39.828784	1	0,75	металл	0	-	-	0	-	-	нет	население
1571	Добровский район	Доброе с.	Интернациональная	23	-	52.858085	39.829243	1	0,75	металл	0	-	-	0	-	-	нет	население
1572	Добровский район	Доброе с.	Интернациональная	20	-	52.858998	39.826089	2	0,75	металл	0	-	-	0	-	-	нет	население
1573	Добровский район	Доброе с.	Интернациональная	11	-	52.858226	39.826027	2	0,75	металл	0	-	-	0	-	-	нет	население
1574	Добровский район	Доброе с.	Интернациональная	32	-	52.858928	39.829952	6	0,75	металл	0	-	-	0	-	-	нет	население
1575	Добровский район	Доброе с.	Интернациональная	32	-	52.858928	39.829952	2	0,75	металл	0	-	-	0	-	-	нет	население
1576	Добровский район	Доброе с.	Интернациональная	9	-	52.857949	39.826018	1	0,75	металл	0	-	-	0	-	-	нет	население
1577	Добровский район	Доброе с.	Интернациональная	11а	а	52.857949	39.826018	2	0,75	металл	0	-	-	0	-	-	нет	население
1578	Добровский район	Доброе с.	Интернациональная	5	-	52.858194	39.824958	2	0,75	металл	0	-	-	0	-	-	нет	плюс 1
1579	Добровский район	Доброе с.	Новый пер	6	-	52.859363	39.818876	10	0,75	металл	0	-	-	0	-	-	нет	население
1580	Добровский район	Доброе с.	Победы	13	-	52.859885	39.815543	2	0,75	металл	0	-	-	0	-	-	нет	население
1581	Добровский район	Доброе с.	Победы	12а	а	52.860619	39.816055	1	0,75	металл	0	-	-	0	-	-	нет	население
1582	Добровский район	Доброе с.	Победы	13	-	52.859885	39.815543	1	0,75	металл	0	-	-	0	-	-	нет	население
1583	Добровский район	Доброе с.	Октябрьская пл.	12	-	52.858824	39.83245	2	0,75	металл	0	-	-	0	-	-	нет	плюс 1
1584	Добровский район	Доброе с.	база отдыха "Заречье" (пляж)	берег р.	-	52.459601	39.558131	3	0,75	металл	0	-	-	0	-	-	нет	население
1585	Добровский район	Доброе с.	Советский пер	4	-	52.857742	39.82838	1	0,75	металл	0	-	-	0	-	-	нет	население
1586	Добровский район	Доброе с.	Советский пер	4	-	52.857742	39.82838	1	0,75	металл	0	-	-	0	-	-	нет	население
1587	Добровский район	Доброе с.	Советский пер	5	-	52.857492	39.826637	3	0,75	металл	0	-	-	0	-	-	нет	население
1588	Добровский район	Доброе с.	пер. Советский	4а	а	52.857596	39.829808	1	0,75	металл	0	-	-	0	-	-	нет	население
1589	Добровский район	Доброе с.	пер. Советский	5	-	52.857492	39.826637	3	0,75	металл	0	-	-	0	-	-	нет	население
1590	Добровский район	Доброе с.	Советский пер	3а	а	52.857487	39.826907	1	0,75	металл	0	-	-	0	-	-	нет	население
1591	Добровский район	Доброе с.	Советский пер	3	-	52.857454	39.827733	1	0,75	металл	0	-	-	0	-	-	нет	население
1592	Добровский район	Доброе с.	Озерная	7	-	52.830515	39.778658	2	0,75	металл	0	-	-	0	-	-	нет	население
1593	Добровский район	Доброе с.	Озерная	33	-	52.833964	39.779656	1	0,75	металл	0	-	-	0	-	-	нет	население
1594	Добровский район	Доброе с.	Выборная	2	-	52.865109	39.806722	1	0,75	металл	0	-	-	0	-	-	нет	население
1595	Добровский район	Доброе с.	Школьная	46	-	52.874367	39.816046	1	0,75	металл	0	-	-	0	-	-	нет	население

Приложение 2 к приказу управления экологии и природных ресурсов Липецкой области
Приложение А6. Реестр контейнерных площадок (по данным РО) Северная зона.

№ п/п	Данные о нахождении мест (площадок) накопления твердых коммунальных отходов							Контейнеры для несортированных отходов			Контейнеры для утилизируемых отходов (раздельный сбор)			Контейнеры для сбора крупногабаритных отходов			Точка бестарного сбора (да/нет)	Примечание
	Муниципальное образование	Населенный пункт	Улица	Дом	Корпус/ Строение	Широта	Долгота	Кол-во	Емкость (отдельного контейнера)	Материал контейнера	Кол-во	Емкость	Материал контейнера	Кол-во	Емкость	Материал контейнера		
1596	Добровский район	Доброе с.	Крупской	20а	а	52.868822	39.805904	1	0,75	металл	0	-	-	0	-	-	нет	население
1597	Добровский район	Доброе с.	Ст. Разина	13	-	52.857808	39.816163	1	0,75	металл	0	-	-	3	8	металл	нет	кладбище
1598	Добровский район	Доброе с.	Левитова	23	-	52.855453	39.831785	1	0,75	металл	0	-	-	0	-	-	нет	население
1599	Добровский район	Зарницы пос.	без названия улицы	5	-	52.863864	39.869298	2	0,75	металл	0	-	-	0	-	-	нет	население
1600	Добровский район	Зарницы пос.	без названия улицы	-	-	52.86425	39.871275	1	0,75	металл	0	-	-	0	-	-	нет	напротив
1601	Добровский район	Зарницы пос.	без названия улицы	19	-	52.864202	39.870305	2	0,75	металл	0	-	-	0	-	-	нет	население
1602	Добровский район	Зарницы пос.	без названия улицы	16	-	52.863903	39.873997	2	0,75	металл	0	-	-	0	-	-	нет	население
1603	Добровский район	Зарницы пос.	без названия улицы	12	-	52.863283	39.875371	2	0,75	металл	0	-	-	0	-	-	нет	население
1604	Добровский район	Нейманский	Нейманский	4	-	52.878611	39.902635	2	0,75	металл	0	-	-	0	-	-	нет	население
1605	Добровский район	Нейманский	Нейманский	10	-	52.879198	39.905572	2	0,75	металл	0	-	-	0	-	-	нет	население
1606	Добровский район	Нейманский	Нейманский	16	-	52.880062	39.903102	1	0,75	металл	0	-	-	0	-	-	нет	население
1607	Добровский район	Нейманский	Нейманский	18	-	52.880062	39.903102	2	0,75	металл	0	-	-	0	-	-	нет	население
1608	Добровский район	Нейманский	Нейманский	15	-	52.879253	39.906246	2	0,75	металл	0	-	-	0	-	-	нет	население
1609	Добровский район	Нейманский	Нейманский	1	-	52.877573	39.900524	2	0,75	металл	0	-	-	0	-	-	нет	население
1610	Добровский район	Нейманский	Нейманский	20	-	52.880062	39.903102	2	0,75	металл	0	-	-	0	-	-	нет	население
1611	Добровский район	Заводской пос.	без названия улицы	на въезде 2	-	52.885784	39.910837	2	0,75	металл	0	-	-	0	-	-	нет	население
1612	Добровский район	Заводской пос.	без названия улицы	на выезде 8	-	52.887143	39.912948	2	0,75	металл	0	-	-	0	-	-	нет	население
1613	Добровский район	Екатериновка с.	Центральная	50	-	52.330795	38.389207	3	0,75	металл	0	-	-	0	-	-	нет	население
1614	Добровский район	Екатериновка с.	Центральная	31	-	52.32921	38.387617	3	0,75	металл	0	-	-	0	-	-	нет	население
1615	Добровский район	Екатериновка с.	Центральная	39	-	52.330074	38.388021	3	0,75	металл	0	-	-	0	-	-	нет	население
1616	Добровский район	Екатериновка с.	Центральная	3	-	52.326458	38.38644	3	0,75	металл	0	-	-	0	-	-	нет	население
1617	Добровский район	Екатериновка с.	Центральная	6	-	52.327713	38.387761	2	0,75	металл	0	-	-	0	-	-	нет	население
1618	Добровский район	Екатериновка с.	Советская	22	-	52.935187	39.546237	2	0,75	металл	0	-	-	0	-	-	нет	население
1619	Добровский район	Екатериновка с.	Советская	40	-	52.936593	39.543713	1	0,75	металл	0	-	-	0	-	-	нет	население
1620	Добровский район	Екатериновка с.	Школьная	21	-	52.331395	38.381221	2	0,75	металл	0	-	-	0	-	-	нет	население
1621	Добровский район	Екатериновка с.	Школьная	23	-	52.935611	39.554897	4	0,75	металл	0	-	-	0	-	-	нет	население
1622	Добровский район	Екатериновка с.	Школьная	17	-	52.935736	39.557044	3	0,75	металл	0	-	-	0	-	-	нет	население
1623	Добровский район	Екатериновка с.	Школьная	13	-	52.331367	38.381607	3	0,75	металл	0	-	-	0	-	-	нет	население
1624	Добровский район	Екатериновка с.	Школьная	7	-	52.937461	39.562182	2	0,75	металл	0	-	-	0	-	-	нет	население
1625	Добровский район	Екатериновка с.	Сельская	7	-	52.939741	39.562775	2	0,75	металл	0	-	-	0	-	-	нет	население
1626	Добровский район	Екатериновка с.	Сельская	1	-	52.94107	39.562326	2	0,75	металл	0	-	-	0	-	-	нет	население
1627	Добровский район	Екатериновка с.	Поселок	1	-	52.931719	39.559784	3	0,75	металл	0	-	-	0	-	-	нет	население
1628	Добровский район	Екатериновка с.	Поселок	16	-	52.93268	39.561293	2	0,75	металл	0	-	-	0	-	-	нет	население
1629	Добровский район	Екатериновка с.	Черемушки	2	-	52.941342	39.552822	4	0,75	металл	0	-	-	0	-	-	нет	население
1630	Добровский район	Екатериновка с.	Черемушки	3	-	52.941597	39.554655	4	0,75	металл	0	-	-	0	-	-	нет	население
1631	Добровский район	Замартынье	Большак	12	-	52.861402	39.682099	1	0,75	металл	0	-	-	0	-	-	нет	ИП Попова
1632	Добровский район	Замартынье	Большак	69	-	52.861162	39.681083	1,1	1,10	пласт	0	-	-	0	-	-	нет	ИП
1633	Добровский район	Замартынье	Большак	-	-	52.8602	39.684048	0	0,00	-	0	-	-	0	-	-	да	вся улица
1634	Добровский район	Замартынье	Малиновка	-	-	52.849504	39.677275	0	0,00	-	0	-	-	0	-	-	да	вся улица
1635	Добровский район	Замартынье	Молодежная	-	-	52.864887	39.682817	0	0,00	-	0	-	-	0	-	-	да	вся улица
1636	Добровский район	Замартынье	Нагорная	-	-	52.858558	39.674499	0	0,00	-	0	-	-	0	-	-	да	вся улица
1637	Добровский район	Замартынье	Новая	-	-	52.865865	39.678505	0	0,00	-	0	-	-	0	-	-	да	вся улица
1638	Добровский район	Замартынье	СПКХ Мокрое овчарня	б/н	-	52.860651	39.683446	3	0,75	металл	0	-	-	0	-	-	нет	плюс 3
1639	Добровский район	Замартынье	Центральная	88	-	52.864386	39.688863	3	0,75	металл	0	-	-	0	-	-	нет	поюс 2
1640	Добровский район	Замартынье	Садовая	-	-	52.836961	39.684982	0	-	-	0	-	-	0	-	-	да	вся улица
1641	Добровский район	Замартынье	Центральная	5	-	52.874921	39.691782	2	0,75	металл	0	-	-	0	-	-	нет	вся улица
1642	Добровский район	Замартынье	Советская	18	-	52.864501	39.683823	1	0,75	металл	0	-	-	0	-	-	нет	минус 1
1643	Добровский район	Замартынье	Советская	2	-	52.86194	39.68173	1	0,75	металл	0	-	-	0	-	-	нет	Дороетекст
1644	Добровский район	Замартынье	Лесная	-	-	52.857052	39.671714	0	-	-	0	-	-	0	-	-	да	вся улица
1645	Добровский район	Каликино с.	пл.Ленина	3	-	52.952878	39.823628	2	0,75	металл	0	-	-	0	-	-	нет	дс березка
1646	Добровский район	Каликино с.	Советская	-	-	52.941586	39.828937	0	-	-	0	-	-	0	-	-	да	население
1647	Добровский район	Каликино с.	пл. Ленина	3	-	52.952878	39.823628	1	0,75	металл	0	-	-	0	-	-	нет	хозмаг
1648	Добровский район	Каликино с.	пл. Ленина	21	-	52.953675	39.825182	1	0,75	металл	0	-	-	0	-	-	нет	Пятерочка
1649	Добровский район	Каликино с.	Мичурина	12	-	52.945895	39.77361	0	-	-	0	-	-	0	-	-	да	вся улица
1650	Добровский район	Каликино с.	Кировская	9	-	52.941684	39.774221	0	-	-	0	-	-	0	-	-	да	вся улица

Приложение 2 к приказу управления экологии и природных ресурсов Липецкой области
Приложение А6. Реестр контейнерных площадок (по данным РО) Северная зона.

№ п/п	Данные о нахождении мест (площадок) накопления твердых коммунальных отходов							Контейнеры для несортированных отходов			Контейнеры для утилизируемых отходов (раздельный сбор)			Контейнеры для сбора крупногабаритных отходов			Точка бестарного сбора (да/нет)	Примечание
	Муниципальное образование	Населенный пункт	Улица	Дом	Корпус/ Строение	Широта	Долгота	Кол-во	Емкость (отдельного контейнера)	Материал контейнера	Кол-во	Емкость	Материал контейнера	Кол-во	Емкость	Материал контейнера		
1651	Добровский район	Каликино с.	Быкова	22	-	52.946519	39.782503	0	-	-	0	-	-	0	-	-	да	вся улица
1652	Добровский район	Каликино с.	Молодежная	1	-	52.952872	39.787471	0	-	-	0	-	-	0	-	-	да	вся улица
1653	Добровский район	Каликино с.	Новоселов	18	-	52.951782	39.789546	0	-	-	0	-	-	0	-	-	да	вся улица
1654	Добровский район	Каликино с.	П.Морозова	12	-	52.948635	39.787336	0	-	-	0	-	-	0	-	-	да	вся улица
1655	Добровский район	Каликино с.	Шахова	1	-	52.954294	39.789492	0	-	-	0	-	-	0	-	-	да	вся улица
1656	Добровский район	Каликино с.	Маяковского	3	-	52.961454	39.809228	0	-	-	0	-	-	0	-	-	да	вся улица
1657	Добровский район	Каликино с.	З.Космедемьянской	14	2	52.957793	39.81009	0	-	-	0	-	-	0	-	-	да	вся улица
1658	Добровский район	Каликино с.	Комосмольская	12	-	52.960445	39.814016	0	-	-	0	-	-	0	-	-	да	вся улица
1659	Добровский район	Каликино с.	Горького	107	-	52.955319	39.810674	0	-	-	0	-	-	0	-	-	да	вся улица
1660	Добровский район	Каликино с.	Горького	1	-	52.950783	39.793526	0	-	-	0	-	-	0	-	-	да	вся улица
1661	Добровский район	Каликино с.	Воронежская	36	-	52.945157	39.837426	0	-	-	0	-	-	0	-	-	да	вся улица
1662	Добровский район	Каликино с.	Зареченская	4	1	52.957071	39.815292	0	-	-	0	-	-	0	-	-	да	вся улица
1663	Добровский район	Каликино с.	Интернациональная	31	-	52.956122	39.823089	2	0,75	-	0	-	-	0	-	-	нет	школа
1664	Добровский район	Каликино с.	К.Маркса	28	-	52.952612	39.833402	0	-	-	0	-	-	0	-	-	да	вся улица
1665	Добровский район	Каликино с.	Калинина	69	-	52.959377	39.828704	0	-	-	0	-	-	0	-	-	да	вся улица
1666	Добровский район	Каликино с.	Колхозная	20	-	52.945656	39.814807	0	-	-	0	-	-	0	-	-	да	вся улица
1667	Добровский район	Каликино с.	Ленинская	1	-	52.932685	39.819613	0	-	-	0	-	-	0	-	-	да	вся улица
1668	Добровский район	Каликино с.	Матросова	62	-	52.949199	39.81902	0	-	-	0	-	-	0	-	-	да	вся улица
1669	Добровский район	Каликино с.	Мира	13	-	52.947658	39.836591	0	-	-	0	-	-	0	-	-	да	вся улица
1670	Добровский район	Каликино с.	Октябрьская	2	-	52.942547	39.81071	0	-	-	0	-	-	0	-	-	да	вся улица
1671	Добровский район	Каликино с.	Павлова	117	-	52.951668	39.82034	2	0,75	металл	0	-	-	0	-	-	нет	плюс 2
1672	Добровский район	Каликино с.	Набережная	67	-	52.956854	39.828955	0	-	-	0	-	-	0	-	-	да	вся улица
1673	Добровский район	Каликино с.	Первомайская	81	-	52.944869	39.834471	0	-	-	0	-	-	0	-	-	да	вся улица
1674	Добровский район	Каликино с.	Пионерская	2	-	52.963759	39.825003	0	-	-	0	-	-	0	-	-	да	вся улица
1675	Добровский район	Каликино с.	пл.Ленина	34	-	52.952107	39.826107	0	-	-	0	-	-	0	-	-	да	вся улица
1676	Добровский район	Каликино с.	Садовая	3	-	52.944663	39.809201	0	-	-	0	-	-	0	-	-	да	вся улица
1677	Добровский район	Каликино с.	Советская	84	-	52.945363	39.830895	1	0,75	металл	0	-	-	0	-	-	нет	ГПХ ЗАРЯ
1678	Добровский район	Каликино с.	Советская	9	-	52.935464	39.82617	0	-	-	0	-	-	0	-	-	да	вся улица
1679	Добровский район	Каликино с.	С.Разина	6	-	52.950002	39.830285	0	-	-	0	-	-	0	-	-	да	вся улица
1680	Добровский район	Каликино с.	Некрасова	2	-	52.930889	39.816091	0	-	-	0	-	-	0	-	-	да	вся улица
1681	Добровский район	Каликино с.	Зареченская	23	-	52.955823	39.814474	1	0,75	металл	0	-	-	0	-	-	нет	население
1682	Добровский район	Каликино с.	Перекресток	около эл.	-	52.950219	39.815705	0	-	-	0	-	-	0	-	-	да	население
1683	Добровский район	Каликино с.	Перекресток	на въезде	-	52.950219	39.815705	0	-	-	0	-	-	0	-	-	да	население
1684	Добровский район	Каликино с.	Комсомольская	3	-	52.95801	39.811294	2	0,75	металл	0	-	-	0	-	-	нет	население
1685	Добровский район	Каликино с.	Ленинская	154-156	-	52.95476	39.822694	2	0,75	металл	0	-	-	0	-	-	нет	население
1686	Добровский район	Каликино с.	Ленинская	151	-	52.946448	39.826386	4	0,75	металл	0	-	-	0	-	-	нет	плюс 5
1687	Добровский район	Каликино с.	Ленинская	153	-	52.946676	39.826332	5	0,75	металл	0	-	-	0	-	-	нет	население
1688	Добровский район	Каликино с.	Ленинская	156	-	52.95476	39.822694	2	0,75	металл	0	-	-	0	-	-	нет	население
1689	Добровский район	Каликино с.	Ленинская	154	-	52.95476	39.822694	1	0,75	металл	0	-	-	0	-	-	нет	население
1690	Добровский район	Каликино с.	Ленинская	154а	а	52.95476	39.822694	2	0,75	металл	0	-	-	0	-	-	нет	население
1691	Добровский район	Каликино с.	Ленинская	152	-	52.95489	39.821715	2	0,75	металл	0	-	-	0	-	-	нет	население
1692	Добровский район	Каликино с.	Ленинская	150	-	52.954776	39.8222	3	0,75	металл	0	-	-	0	-	-	нет	минус 1
1693	Добровский район	Каликино с.	Ленинская	215	-	52.952655	39.823942	3	0,75	металл	0	-	-	0	-	-	нет	население
1694	Добровский район	Каликино с.	Ленинская	217	-	52.954424	39.821724	1	0,75	металл	0	-	-	0	-	-	нет	население
1695	Добровский район	Каликино с.	Ленинская	223	-	52.954424	39.821724	1	0,75	металл	0	-	-	0	-	-	нет	население
1696	Добровский район	Каликино с.	Ленинская	38	-	52.938303	39.823457	1	0,75	металл	0	-	-	0	-	-	нет	плюс 1
1697	Добровский район	Каликино с.	Ленина	52	-	52.952818	39.830824	2	0,75	металл	0	-	-	0	-	-	нет	население
1698	Добровский район	Каликино с.	Ленина	153	-	52.953371	39.825613	2	0,75	металл	0	-	-	0	-	-	нет	население
1699	Добровский район	Каликино с.	Интернациональная	52	-	52.956203	39.81813	0	-	-	0	-	-	0	-	-	да	население
1700	Добровский район	Каликино с.	Колхозная	33	-	52.945287	39.821939	1	0,75	металл	0	-	-	0	-	-	нет	население
1701	Добровский район	Каликино с.	Колхозная	1	-	52.945775	39.810567	5	0,75	металл	0	-	-	0	-	-	нет	плюс 3
1702	Добровский район	Каликино с.	Пролетарская	21	-	52.947012	39.794244	2	0,75	металл	0	-	-	0	-	-	нет	население
1703	Добровский район	Каликино с.	Пролетарская	37	-	52.947414	39.796194	2	0,75	металл	0	-	-	0	-	-	нет	население
1704	Добровский район	Каликино с.	Советская	100	-	52.947143	39.833465	3	0,75	металл	0	-	-	0	-	-	нет	школа
1705	Добровский район	Каликино с.	Набережная	7	-	52.950572	39.8373	1	0,75	металл	0	-	-	0	-	-	нет	население

Приложение 2 к приказу управления экологии и природных ресурсов Липецкой области
Приложение А6. Реестр контейнерных площадок (по данным РО) Северная зона.

№ п/п	Данные о нахождении мест (площадок) накопления твердых коммунальных отходов							Контейнеры для несортированных отходов			Контейнеры для утилизируемых отходов (раздельный сбор)			Контейнеры для сбора крупногабаритных отходов			Точка бестарного сбора (да/нет)	Примечание
	Муниципальное образование	Населенный пункт	Улица	Дом	Корпус/ Строение	Широта	Долгота	Кол-во	Емкость (отдельного контейнера)	Материал контейнера	Кол-во	Емкость	Материал контейнера	Кол-во	Емкость	Материал контейнера		
1706	Добровский район	Каликино с.	Ленина	42	-	52.95227	39.829198	0	-	-	0	-	-	0	-	-	да	население
1707	Добровский район	Каликино с.	Ленина	38	-	52.952064	39.827617	0	-	-	0	-	-	0	-	-	да	население
1708	Добровский район	Каликино с.	Ленина	31	-	52.95463	39.829099	0	-	-	0	-	-	0	-	-	да	население
1709	Добровский район	Каликино с.	Ленина	14	-	52.953279	39.826826	0	-	-	0	-	-	0	-	-	да	население
1710	Добровский район	Каликино с.	пл. Ленина	23	-	52.953784	39.825577	1	0,00	металл	0	-	-	0	-	-	нет	продтовары
1711	Добровский район	Каликино с.	пл. Ленина	21	-	52.953675	39.825182	1	0,75	металл	0	-	-	0	-	-	нет	магазин
1712	Добровский район	Каликино с.	Новоселов	1"Г"	-	52.950349	39.786878	1	0,75	металл	0	-	-	0	-	-	нет	население
1713	Добровский район	Каликино с.	Пушкина	18	-	52.97363	39.815337	1	0,75	металл	0	-	-	0	-	-	нет	население
1714	Добровский район	Каликино с.	перекресток8 Марта и	б/н	-	52.944934	39.837911	2	0,75	металл	0	-	-	0	-	-	нет	население
1715	Добровский район	Дальний пос.	без названия улицы	6	-	52.967334	39.960388	1	0,75	металл	0	-	-	0	-	-	нет	население
1716	Добровский район	Кривец с.	Торфяная	19	-	52.867268	40.06823	1	0,75	металл	0	-	-	0	-	-	нет	население
1717	Добровский район	Дальний пос.	без названия улицы	15	-	52.970707	39.958654	1	0,75	металл	0	-	-	0	-	-	нет	население
1718	Добровский район	Дальний пос.	без названия улицы	41	-	52.96543	39.96549	1	0,75	металл	0	-	-	0	-	-	нет	население
1719	Добровский район	Дальний пос.	без названия улицы	51	-	52.965164	39.965742	1	0,75	металл	0	-	-	0	-	-	нет	население
1720	Добровский район	Дальний пос.	без названия улицы	б/н	-	52.964795	39.965831	2	0,75	металл	0	-	-	0	-	-	нет	население
1721	Добровский район	Дальний пос.	Дворянчикова	б/н	-	52.96511	39.964205	1	0,75	металл	0	-	-	0	-	-	нет	население
1722	Добровский район	Гудово с.	Центральная	б/н	-	52.99035	39.801826	2	0,75	металл	0	-	-	0	-	-	нет	кладбище
1723	Добровский район	Гудово с.	Центральная	-	-	52.99035	39.801826	0	0,00	-	0	-	-	0	-	-	да	вся улица
1724	Добровский район	Гудово с.	Лесная	-	-	52.997153	39.805141	0	0,00	-	0	-	-	0	-	-	да	вся улица
1725	Добровский район	Гудово с.	Чкалово	-	-	52.987049	39.80471	0	0,00	-	0	-	-	0	-	-	да	вся улица
1726	Добровский район	Гудово с.	Шахтеров	-	-	52.985699	39.809363	0	0,00	-	0	-	-	0	-	-	да	вся улица
1727	Добровский район	Густый пос.	без названия улицы	поворот	-	52.987293	39.682	3	0,75	металл	0	-	-	0	-	-	нет	плюс 1
1728	Добровский район	Гудбок пос.	без названия улицы	поворот	-	52.997543	39.687273	4	0,75	металл	0	-	-	0	-	-	нет	плюс 1
1729	Добровский район	Кореневщино с.	Вольяшево	2	-	52.734597	39.840346	3	0,75	металл	0	-	-	0	-	-	нет	население
1730	Добровский район	Кореневщино с.	Вольяшево	62	-	52.744836	39.846894	3	0,75	металл	0	-	-	0	-	-	нет	население
1731	Добровский район	Кореневщино с.	Ельмянинова	16	-	52.734302	39.842295	2	0,75	металл	0	-	-	0	-	-	нет	население
1732	Добровский район	Кореневщино с.	Хохлова	1	-	52.734668	39.832324	2	0,75	металл	0	-	-	0	-	-	нет	население
1733	Добровский район	Кореневщино с.	Молодежная	6	-	52.731843	39.844604	4	0,75	металл	0	-	-	0	-	-	нет	население
1734	Добровский район	Кореневщино с.	Молодежная	13	-	52.729738	39.84216	2	0,75	металл	0	-	-	0	-	-	нет	население
1735	Добровский район	Кореневщино с.	Пушкина	поворот	-	52.739586	39.849176	2	0,75	металл	0	-	-	0	-	-	нет	население
1736	Добровский район	Кореневщино с.	Пушкина	поворот на	-	52.739586	39.849176	4	0,75	металл	0	-	-	0	-	-	нет	население
1737	Добровский район	Кореневщино с.	Хохлова	б/н	-	52.736075	39.833195	3	0,75	металл	0	-	-	0	-	-	нет	население
1738	Добровский район	Кореневщино с.	Хуторская	б/н	-	52.732039	39.839986	1	0,75	металл	0	-	-	0	-	-	нет	население
1739	Добровский район	Кореневщино с.	Хуторская	36а	а	52.732797	39.839277	1	0,75	металл	0	-	-	0	-	-	нет	население
1740	Добровский район	Кореневщино с.	Центральная	9	-	52.735415	39.843238	2	0,75	металл	0	-	-	0	-	-	нет	население
1741	Добровский район	Кореневщино с.	Центральная	63	-	52.73415	39.842726	2	0,75	металл	0	-	-	0	-	-	нет	население
1742	Добровский район	Кореневщино с.	Центральная	5	-	52.732939	39.844307	1	0,75	металл	0	-	-	0	-	-	нет	население
1743	Добровский район	Кореневщино с.	Хуторская	36а	а	52.732797	39.839277	1	0,75	металл	0	-	-	0	-	-	нет	население
1744	Добровский район	Кореневщино с.	Молодежная	19	-	52.73205	39.843445	1	0,75	металл	0	-	-	0	-	-	нет	население
1745	Добровский район	Кореневщино с.	Центральная	б/н	-	52.73415	39.842726	4	0,75	металл	0	-	-	0	-	-	нет	население
1746	Добровский район	Кореневщино с.	Центральная	5а	а	52.734455	39.841523	1	0,75	металл	0	-	-	0	-	-	нет	население
1747	Добровский район	Кореневщино с.	Центральная	6а	а	52.734526	39.842681	1	0,75	металл	0	-	-	0	-	-	нет	население
1748	Добровский район	Кореневщино с.	Центральная	3	-	52.734177	39.840786	1	0,75	металл	0	-	-	0	-	-	нет	население
1749	Добровский район	Кореневщино с.	Центральная	16	-	52.734831	39.844442	1	0,75	металл	0	-	-	0	-	-	нет	ИП
1750	Добровский район	Горицы с .	без названия улицы	б/н	-	52.773033	39.807234	11	0,75	металл	0	-	-	0	-	-	нет	Лагерь
1751	Добровский район	Горицы с .	Центральная	80	-	52.768996	39.83086	1	0,75	металл	0	-	-	0	-	-	нет	население
1752	Добровский район	Горицы с .	Центральная	46	-	52.767312	39.837992	4	0,75	металл	0	-	-	0	-	-	нет	население
1753	Добровский район	Горицы с .	Центральная	80	-	52.768996	39.83086	1	0,75	металл	0	-	-	0	-	-	нет	население
1754	Добровский район	Горицы с .	Центральная	б/н	-	52.766206	39.840723	1	0,75	металл	0	-	-	0	-	-	нет	население
1755	Добровский район	Горицы с .	Центральная	б/н	-	52.766206	39.840723	2	0,75	металл	0	-	-	0	-	-	нет	население
1756	Добровский район	Горицы с .	Центральная	у ФАП	-	52.766206	39.840723	2	0,75	металл	0	-	-	0	-	-	нет	население
1757	Добровский район	Горицы с .	Центральная	80	-	52.768996	39.83086	1	0,75	металл	0	-	-	0	-	-	нет	ИП Ушков
1758	Добровский район	Горицы с .	Барщина	б/н	-	52.762577	39.831569	1	0,75	металл	0	-	-	0	-	-	нет	население
1759	Добровский район	Горицы с .	Центральная	80	-	52.768996	39.83086	1	0,75	металл	0	-	-	0	-	-	нет	население
1760	Добровский район	Горицы с .	Барщина	поворот	-	52.762577	39.831569	4	0,75	металл	0	-	-	0	-	-	нет	население

Приложение 2 к приказу управления экологии и природных ресурсов Липецкой области
Приложение А6. Реестр контейнерных площадок (по данным РО) Северная зона.

№ п/п	Данные о нахождении мест (площадок) накопления твердых коммунальных отходов							Контейнеры для несортированных отходов			Контейнеры для утилизируемых отходов (раздельный сбор)			Контейнеры для сбора крупногабаритных отходов			Точка бестарного сбора (да/нет)	Примечание
	Муниципальное образование	Населенный пункт	Улица	Дом	Корпус/ Строение	Широта	Долгота	Кол-во	Емкость (отдельного контейнера)	Материал контейнера	Кол-во	Емкость	Материал контейнера	Кол-во	Емкость	Материал контейнера		
1761	Добровский район	Горицы с .	Звездная	37	-	52.772543	39.82282	3	0,75	металл	0	-	-	0	-	-	нет	население
1762	Добровский район	Горицы с .	Звездная	105	-	52.773616	39.808024	2	0,75	металл	0	-	-	0	-	-	нет	население
1763	Добровский район	Горицы с .	Звездная	157	-	52.771312	39.79746	1	0,75	металл	0	-	-	0	-	-	нет	население
1764	Добровский район	Горицы с .	Звездная	б/н	-	52.773986	39.81001	3	0,75	металл	0	-	-	0	-	-	нет	население
1765	Добровский район	Горицы с .	Звездная	поворот	-	52.773986	39.81001	2	0,75	металл	0	-	-	0	-	-	нет	население
1766	Добровский район	Горицы с .	Зеленая	б/н	-	52.773033	39.807234	2	0,75	металл	0	-	-	0	-	-	нет	население
1767	Добровский район	Горицы с .	Зеленая	30	-	52.773093	39.827895	2	0,75	металл	0	-	-	0	-	-	нет	население
1768	Добровский район	Горицы с .	Зеленая	8	-	52.770963	39.828991	2	0,75	металл	0	-	-	0	-	-	нет	население
1769	Добровский район	Горицы с .	Зеленая	2а	а	52.770222	39.829539	2	0,75	металл	0	-	-	0	-	-	нет	население
1770	Добровский район	Горицы с .	без названия улицы	б/н	-	52.773033	39.807234	8	0,75	металл	0	-	-	0	-	-	нет	Семейный
1771	Добровский район	Горицы с .	без названия улицы	-	-	52.773033	39.807234	12	0,75	металл	0	-	-	0	-	-	нет	СНТ
1772	Добровский район	Горицы с .	без названия улицы	-	-	52.773033	39.807234	1	0,75	металл	0	-	-	0	-	-	нет	СНТ
1773	Добровский район	Горицы с .	без названия улицы	-	-	52.773033	39.807234	2	0,75	металл	0	-	-	0	-	-	нет	лукоморье
1774	Добровский район	Горицы с .	без названия улицы	-	-	52.773033	39.807234	8	0,75	металл	0	-	-	0	-	-	нет	СНТ
1775	Добровский район	Горицы с .	без названия улицы	-	-	52.773033	39.807234	4	0,75	металл	0	-	-	0	-	-	нет	СНТ
1776	Добровский район	Горицы с .	без названия улицы	-	-	52.773033	39.807234	1	0,75	металл	0	-	-	0	-	-	нет	СНТ
1777	Добровский район	Капитанщино с.	Добровские лужайки	-	-	52.698392	39.77776	5	0,75	металл	0	-	-	0	-	-	нет	население
1778	Добровский район	Капитанщино с.	Усадьба Капитанщино	80	-	52.709327	39.788576	8	0,75	металл	0	-	-	0	-	-	нет	плюс 7
1779	Добровский район	Капитанщино с.	Заречная	б/н	-	52.712033	39.786564	2	0,75	металл	0	-	-	0	-	-	нет	население
1780	Добровский район	Капитанщино с.	Центральная	б/н	-	52.702282	39.792672	3	0,75	металл	0	-	-	0	-	-	нет	население
1781	Добровский район	Капитанщино с.	Центральная	б/н	-	52.702282	39.792672	1	0,75	металл	0	-	-	0	-	-	нет	население
1782	Добровский район	Капитанщино с.	Лесная	б/н	-	52.709327	39.788576	11	0,75	металл	0	-	-	0	-	-	нет	плюс 6
1783	Добровский район	Капитанщино с.	Советская	52	-	52.71356	39.781722	3	0,75	металл	0	-	-	0	-	-	нет	население
1784	Добровский район	Капитанщино с.	Советская	53	-	52.714957	39.781515	1	0,75	металл	0	-	-	0	-	-	нет	ПО
1785	Добровский район	Капитанщино с.	Санаторий "Мечта" общежитие	0	-	52.724383	39.756147	2	0,75	металл	0	-	-	0	-	-	нет	Магазин
1786	Добровский район	Кривец с.	Лесная	автобусная	-	52.887442	40.027474	2	0,75	металл	0	-	-	0	-	-	нет	население
1787	Добровский район	Капитанщино с.	Санаторий "Мечта" дог.73	б/н	-	52.709327	39.788576	9	0,75	металл	0	-	-	0	-	-	нет	плюс
1788	Добровский район	Капитанщино с.	без названия улицы	б/н	-	52.709327	39.788576	0	-	-	0	-	-	0	-	-	да	население
1789	Добровский район	Капитанщино с.	Сиреневая	б/н	-	52.704356	39.79278	1	0,75	металл	0	-	-	0	-	-	нет	Раненбург-
1790	Добровский район	Капитанщино с.	Сиреневая	б/н	-	52.704356	39.79278	2	0,75	металл	0	-	-	0	-	-	нет	плюс
1791	Добровский район	Капитанщино с.	Молодежная	б/н	-	52.703303	39.792789	2	0,75	металл	0	-	-	0	-	-	нет	плюс
1792	Добровский район	Капитанщино с.	Городская	б/н	-	52.700389	39.79163	1	0,75	металл	0	-	-	0	-	-	нет	население
1793	Добровский район	Капитанщино с.	Парковая	б/н	-	52.701213	39.792888	1	0,75	металл	0	-	-	0	-	-	нет	население
1794	Добровский район	Капитанщино с.	Новая	б/н	-	52.705502	39.792097	8	0,75	металл	0	-	-	0	-	-	нет	плюс
1795	Добровский район	Капитанщино с.	без названия улицы	-	-	52.709327	39.788576	1	0,75	металл	0	-	-	0	-	-	нет	население
1796	Добровский район	Капитанщино с.	без названия улицы	-	-	52.709327	39.788576	14	0,75	металл	0	-	-	0	-	-	нет	ООО "ГЭС
1797	Добровский район	Капитанщино с.	без названия улицы	-	-	52.709327	39.788576	8	0,75	металл	0	-	-	0	-	-	нет	СНТ
1798	Добровский район	Капитанщино с.	без названия улицы	-	-	52.709327	39.788576	10	0,75	металл	0	-	-	0	-	-	нет	СНТ
1799	Добровский район	Капитанщино с.	Пушкина	1	-	52.701709	39.77944	1	0,75	металл	0	-	-	0	-	-	нет	ИП
1800	Добровский район	Кривец с.	Полевая	10	-	52.861831	40.063182	1	0,75	металл	0	-	-	0	-	-	нет	население
1801	Добровский район	Капитанщино с.	поворот на Ж. Пески	б/н	-	52.709327	39.788576	2	0,75	металл	0	-	-	0	-	-	нет	АПМПК
1802	Добровский район	Капитанщино с.	пляж	б/н	-	52.709327	39.788576	1	0,75	металл	0	-	-	0	-	-	нет	ИП Тюрин
1803	Добровский район	Николаевка д.	Николаевка	б/н	-	52.713533	39.914394	2	0,75	металл	0	-	-	0	-	-	нет	СНТ
1804	Добровский район	Кривец с.	Новая	3	-	52.873002	40.037553	1	0,75	металл	0	-	-	0	-	-	нет	население
1805	Добровский район	Кривец с.	Новая	34	-	52.868975	40.038541	1	0,75	металл	0	-	-	0	-	-	нет	население
1806	Добровский район	Кривец с.	Новая	15	-	52.870942	40.037813	2	0,75	металл	0	-	-	0	-	-	нет	население
1807	Добровский район	Кривец с.	Журавлиновка	8А	А	52.870882	40.034301	1	0,75	металл	0	-	-	0	-	-	нет	население
1808	Добровский район	Кривец с.	Журавлиновка	27	-	52.870448	40.028237	1	0,75	металл	0	-	-	0	-	-	нет	ФГУП
1809	Добровский район	Кривец с.	Журавлиновка	109	-	52.875296	40.031974	1	0,75	металл	0	-	-	0	-	-	нет	ГУЗ
1810	Добровский район	Кривец с.	Журавлиновка	79	-	52.873318	40.025587	1	0,75	металл	0	-	-	0	-	-	нет	Ад-я
1811	Добровский район	Кривец с.	Журавлиновка	131	-	52.879551	40.032145	1	0,75	металл	0	-	-	0	-	-	нет	МБУК
1812	Добровский район	Кривец с.	Воронежская	40	-	52.883144	40.038047	2	0,75	металл	0	-	-	0	-	-	нет	население
1813	Добровский район	Кривец с.	Воронежская	26	-	52.880649	40.039772	1	0,75	металл	0	-	-	0	-	-	нет	население
1814	Добровский район	Кривец с.	Набережная	17	-	52.877541	40.043015	2	0,75	металл	0	-	-	0	-	-	нет	население
1815	Добровский район	Кривец с.	Набережная	22	-	52.878166	40.044461	1	0,75	металл	0	-	-	0	-	-	нет	население

Приложение 2 к приказу управления экологии и природных ресурсов Липецкой области
Приложение А6. Реестр контейнерных площадок (по данным РО) Северная зона.

№ п/п	Данные о нахождении мест (площадок) накопления твердых коммунальных отходов							Контейнеры для несортированных отходов			Контейнеры для утилизируемых отходов (раздельный сбор)			Контейнеры для сбора крупногабаритных отходов			Точка бестарного сбора (да/нет)	Примечание
	Муниципальное образование	Населенный пункт	Улица	Дом	Корпус/ Строение	Широта	Долгота	Кол-во	Емкость (отдельного контейнера)	Материал контейнера	Кол-во	Емкость	Материал контейнера	Кол-во	Емкость	Материал контейнера		
1816	Добровский район	Кривец с.	Набережная	4	-	52.875856	40.044623	1	0,75	металл	0	-	-	0	-	-	нет	население
1817	Добровский район	Кривец с.	Центральная	4	-	52.869393	40.042116	1	0,75	металл	0	-	-	0	-	-	нет	население
1818	Добровский район	Кривец с.	Песчановка	10	-	52.866816	40.042601	1	0,75	металл	0	-	-	0	-	-	нет	население
1819	Добровский район	Кривец с.	Мичуринская	7	-	52.872714	40.042628	2	0,75	металл	0	-	-	0	-	-	нет	население
1820	Добровский район	Кривец с.	Мичуринская	40	-	52.869148	40.048827	1	0,75	металл	0	-	-	0	-	-	нет	население
1821	Добровский район	Кривец с.	Мичуринская	88	-	52.865398	40.058951	1	0,75	металл	0	-	-	0	-	-	нет	население
1822	Добровский район	Кривец с.	Мичуринская	123	-	52.866583	40.056858	1	0,75	металл	0	-	-	0	-	-	нет	население
1823	Добровский район	Кривец с.	Мичуринская	143	-	52.865528	40.059921	1	0,75	металл	0	-	-	0	-	-	нет	ИП
1824	Добровский район	Кривец с.	Октябрьская ул	2	-	52.874329	40.052645	1	0,75	металл	0	-	-	0	-	-	нет	ПО
1825	Добровский район	Кривец с.	Октябрьская ул	43	-	52.871779	40.060837	2	0,75	металл	0	-	-	0	-	-	нет	население
1826	Добровский район	Кривец с.	Октябрьская ул	24	-	52.872274	40.056229	1	0,75	металл	0	-	-	0	-	-	нет	население
1827	Добровский район	Кривец с.	Советская	28	-	52.872557	40.066479	1	0,75	металл	0	-	-	0	-	-	нет	население
1828	Добровский район	Кривец с.	Советская	14	-	52.873807	40.059786	1	0,75	металл	0	-	-	0	-	-	нет	население
1829	Добровский район	Кривец с.	Торфяная	16	-	52.867007	40.067979	1	0,75	металл	0	-	-	0	-	-	нет	население
1830	Добровский район	Кривец с.	Полевая	23	-	52.860738	40.066874	1	0,75	металл	0	-	-	0	-	-	нет	население
1831	Добровский район	Кривец с.	Полевая	42	-	52.863044	40.076621	1	0,75	металл	0	-	-	0	-	-	нет	население
1832	Добровский район	Кривец с.	Лесная	19	-	52.882535	40.033448	1	0,75	металл	0	-	-	0	-	-	нет	население
1833	Добровский район	Кривец с.	Лесная	24	-	52.887811	40.027573	2	0,75	металл	0	-	-	0	-	-	нет	население
1834	Добровский район	Кривец с.	Лесная	44	-	52.889371	40.023368	1	0,75	металл	0	-	-	0	-	-	нет	население
1835	Добровский район	Кривец с.	Песчановка	б/н	-	52.865903	40.042592	2	0,75	металл	0	-	-	0	-	-	нет	население
1836	Добровский район	Кривец с.	Песчановка	1	-	52.868056	40.040338	1	0,75	металл	0	-	-	0	-	-	нет	население
1837	Добровский район	Кривец с.	Песчановка	б/н	-	52.865903	40.042592	1	0,75	металл	0	-	-	0	-	-	нет	население
1838	Добровский район	Кривец с.	Центральная	28	-	52.874926	40.041838	2	0,75	металл	0	-	-	0	-	-	нет	население
1839	Добровский район	Кривец с.	без названия улицы	-	-	52.873682	40.047758	4	0,75	металл	0	-	-	0	-	-	нет	население
1840	Добровский район	Кривец с.	Барская	б/н	-	52.873682	40.047758	3	0,75	металл	0	-	-	0	-	-	нет	население
1841	Добровский район	Кривецкое	без названия улицы	на выезде	-	52.916659	40.019128	1	0,75	металл	0	-	-	0	-	-	нет	население
1842	Добровский район	Кривецкое	без названия улицы	16	-	52.915959	40.016838	1	0,75	металл	0	-	-	0	-	-	нет	ООО
1843	Добровский район	Кривецкое	без названия улицы	26	-	52.91718	40.01735	1	0,75	металл	0	-	-	0	-	-	нет	ДС
1844	Добровский район	Кувязево с.	без названия улицы	16	-	52.863092	40.093033	2	0,75	металл	0	-	-	0	-	-	нет	МБОУ
1845	Добровский район	Леденевка	без названия улицы	перекресток	-	52.854208	40.04668	1	0,75	металл	0	-	-	0	-	-	нет	ОЛИМП
1846	Добровский район	Леденевка	без названия улицы	перекресток	-	52.854208	40.04668	2	0,75	металл	0	-	-	0	-	-	нет	Березка
1847	Добровский район	Леденевка	без названия улицы	-	-	52.854208	40.04668	1	0,75	металл	0	-	-	0	-	-	нет	ИП Попов
1848	Добровский район	Верещагино с.	без названия улицы	6	-	52.849694	40.029971	1	0,75	металл	0	-	-	0	-	-	нет	население
1849	Добровский район	Крутое с.	Комсомольская	-	24	53.020527	39.816765	1	0,75	металл	0	-	-	0	-	-	нет	население
1850	Добровский район	Крутое с.	Ленина	-	-	53.008213	39.807198	0	0,00	-	0	-	-	0	-	-	да	ПО
1851	Добровский район	Крутое с.	Надгорная	-	-	53.004561	39.809812	0	0,00	-	0	-	-	0	-	-	да	население
1852	Добровский район	Крутое с.	Окстябрьская	-	5	53.014016	39.81487	1	0,75	металл	0	-	-	0	-	-	нет	вся улица
1853	Добровский район	Крутое с.	Советская	-	-	53.017542	39.816271	0	0,00	-	0	-	-	0	-	-	да	вся улица
1854	Добровский район	Делеховое с.	Гагарина	-	-	53.038041	39.850865	0	0,00	-	0	-	-	0	-	-	да	вся улица
1855	Добровский район	Крутое с.	Советская	-	-	53.017542	39.816271	1	0,75	металл	0	-	-	0	-	-	нет	больница
1856	Добровский район	Крутое с.	Октябрьская	-	-	53.014016	39.81487	3	0,75	металл	0	-	-	0	-	-	нет	школа и
1857	Добровский район	Крутое с.	Лика Инвест ООО	-	-	53.017873	39.815804	1	0,75	металл	0	-	-	0	-	-	нет	под мостом
1858	Добровский район	Делеховое с.	Колхозная	-	-	53.036298	39.840984	0	-	-	0	-	-	0	-	-	да	вся улица
1859	Добровский район	Делеховое с.	Луговая	-	-	53.022726	39.861411	0	-	-	0	-	-	0	-	-	да	вся улица
1860	Добровский район	Делеховое с.	Набережная	-	-	53.03156	39.847981	0	-	-	0	-	-	0	-	-	да	вся улица
1861	Добровский район	Делеховое с.	Первомайскаая	-	-	53.030298	39.840319	0	-	-	0	-	-	0	-	-	да	вся улица
1862	Добровский район	Делеховое с.	Полевая	-	-	53.038929	39.844765	0	-	-	0	-	-	0	-	-	да	вся улица
1863	Добровский район	Делеховое с.	Садовая	-	-	53.025889	39.842843	0	-	-	0	-	-	0	-	-	да	вся улица
1864	Добровский район	Делеховое с.	кладбище	-	-	53.030785	39.841406	1	0,75	металл	0	-	-	0	-	-	нет	кладбище
1865	Добровский район	Махоново	пер.Советский	-	-	52.914498	39.758123	0	0,00	-	0	-	-	0	-	-	да	вся улица
1866	Добровский район	Махоново	Ленина	-	-	52.902941	39.77228	0	0,00	-	0	-	-	0	-	-	да	вся улица
1867	Добровский район	Махоново	Мичурина	-	-	52.910322	39.762498	0	0,00	-	0	-	-	0	-	-	да	вся улица
1868	Добровский район	Махоново	пер.Мичурина	-	-	52.912261	39.765148	0	0,00	-	0	-	-	0	-	-	да	вся улица
1869	Добровский район	Махоново	Советская	-	-	52.906015	39.755581	0	0,00	-	0	-	-	0	-	-	да	вся улица
1870	Добровский район	Махоново	Советская	23	-	52.912098	39.755473	1	1,10	пласт	0	-	-	0	-	-	нет	ИП Дымова

Приложение 2 к приказу управления экологии и природных ресурсов Липецкой области
Приложение А6. Реестр контейнерных площадок (по данным РО) Северная зона.

№ п/п	Данные о нахождении мест (площадок) накопления твердых коммунальных отходов							Контейнеры для несортированных отходов			Контейнеры для утилизируемых отходов (раздельный сбор)			Контейнеры для сбора крупногабаритных отходов			Точка бестарного сбора (да/нет)	Примечание
	Муниципальное образование	Населенный пункт	Улица	Дом	Корпус/ Строение	Широта	Долгота	Кол-во	Емкость (отдельного контейнера)	Материал контейнера	Кол-во	Емкость	Материал контейнера	Кол-во	Емкость	Материал контейнера		
1871	Добровский район	Махоново	Ленина	37	-	52.905483	39.768822	1	0,75	металл	0	-	-	0	-	-	нет	население
1872	Добровский район	Махоново	Садовая	-	-	52.903278	39.760683	0	-	-	0	-	-	0	-	-	да	вся улица
1873	Добровский район	Махоново	Мододежная	9	-	52.917653	39.759686	1	1,10	пласт	0	-	-	0	-	-	нет	Назмутдин
1874	Добровский район	Панино	Ленина	1	-	52.799121	39.758689	2	0,75	металл	0	-	-	0	-	-	нет	население
1875	Добровский район	Панино	Ленина	81	-	52.804549	39.760665	3	0,75	металл	0	-	-	0	-	-	нет	население
1876	Добровский район	Панино	Ленина	167а	а	52.811201	39.760917	3	0,75	металл	0	-	-	0	-	-	нет	население
1877	Добровский район	Панино	Ленина	46	-	52.804212	39.761914	1	0,75	металл	0	-	-	0	-	-	нет	население
1878	Добровский район	Панино	Ленина	5	-	52.799382	39.758752	4	0,75	металл	0	-	-	0	-	-	нет	население
1879	Добровский район	Панино	Ленина	б/н	-	52.806754	39.761932	2	0,75	металл	0	-	-	0	-	-	нет	население
1880	Добровский район	Панино	Ленина	205	-	52.814353	39.760998	2	0,75	металл	0	-	-	0	-	-	нет	население
1881	Добровский район	Панино	Школьная	44	-	52.79941	39.766441	2	0,75	металл	0	-	-	0	-	-	нет	население
1882	Добровский район	Панино	Школьная	73	-	52.802165	39.768507	3	0,75	металл	0	-	-	0	-	-	нет	население
1883	Добровский район	Панино	Школьная	176	-	52.810031	39.771427	3	0,75	металл	0	-	-	0	-	-	нет	население
1884	Добровский район	Панино	Молодежная	2	-	52.803705	39.766567	1	0,75	металл	0	-	-	0	-	-	нет	население
1885	Добровский район	Панино	Молодежная	2	-	52.803705	39.766567	2	0,75	металл	0	-	-	0	-	-	нет	население
1886	Добровский район	Панино	Молодежная	24	-	52.808028	39.769172	6	0,75	металл	0	-	-	0	-	-	нет	население
1887	Добровский район	Панино	Молодежная	35	-	52.806917	39.765058	3	0,75	металл	0	-	-	0	-	-	нет	население
1888	Добровский район	Панино	Советская	38	-	52.809367	39.754853	2	0,75	металл	0	-	-	0	-	-	нет	население
1889	Добровский район	Панино	Советская	30	-	52.807282	39.753667	2	0,75	металл	0	-	-	0	-	-	нет	население
1890	Добровский район	Панино	Советская	23	-	52.806068	39.750335	1	0,75	металл	0	-	-	0	-	-	нет	население
1891	Добровский район	Панино	Набережная	49	-	52.803101	39.780518	2	0,75	металл	0	-	-	0	-	-	нет	население
1892	Добровский район	Панино	Набережная	150	-	52.803482	39.779898	2	0,75	металл	0	-	-	0	-	-	нет	население
1893	Добровский район	М.Хомутец с.	Терешковой	98	-	52.790371	39.74649	2	0,75	металл	0	-	-	0	-	-	нет	население
1894	Добровский район	М.Хомутец с.	Терешковой	39	-	52.793023	39.756075	3	0,75	металл	0	-	-	0	-	-	нет	население
1895	Добровский район	М.Хомутец с.	Ленина	4	-	52.786978	39.736761	3	0,75	металл	0	-	-	0	-	-	нет	население
1896	Добровский район	М.Хомутец с.	Ленина	2	-	52.786368	39.736204	1	0,75	металл	0	-	-	0	-	-	нет	население
1897	Добровский район	М.Хомутец с.	Ленина	36	-	52.795898	39.75488	2	0,75	металл	0	-	-	0	-	-	нет	население
1898	Добровский район	М.Хомутец с.	Ленина	63А	А	52.790572	39.741163	1	0,75	металл	0	-	-	0	-	-	нет	ООО "ЛМ-
1899	Добровский район	М.Хомутец с.	Ленина	65	-	52.790283	39.741594	2	0,75	металл	0	-	-	0	-	-	нет	население
1900	Добровский район	М.Хомутец с.	Ленина	105	-	52.793137	39.745978	3	0,75	металл	0	-	-	0	-	-	нет	население
1901	Добровский район	М.Хомутец с.	Ленина	167	-	52.796453	39.754332	6	0,75	металл	0	-	-	0	-	-	нет	население
1902	Добровский район	Богородицкое с.	Октябрьская	37(в поле)	-	52.819235	39.760557	2	0,75	металл	0	-	-	0	-	-	нет	население
1903	Добровский район	Богородицкое с.	Октябрьская	85	-	52.827011	39.755374	2	0,75	металл	0	-	-	0	-	-	нет	население
1904	Добровский район	Богородицкое с.	Октябрьская	99	-	52.829339	39.749894	1	0,75	металл	0	-	-	0	-	-	нет	население
1905	Добровский район	Богородицкое с.	Гагарина	49	-	52.825095	39.768543	2	0,75	металл	0	-	-	0	-	-	нет	население
1906	Добровский район	Богородицкое с.	Гагарина	77	-	52.825993	39.775227	2	0,75	металл	0	-	-	0	-	-	нет	население
1907	Добровский район	Богородицкое с.	Гагарина	93	-	52.826064	39.778048	2	0,75	металл	0	-	-	0	-	-	нет	население
1908	Добровский район	Богородицкое с.	Речная	поворот	-	52.820045	39.777509	3	0,75	металл	0	-	-	0	-	-	нет	население
1909	Добровский район	Богородицкое с.	Речная	поворот	-	52.820045	39.777509	3	0,75	металл	0	-	-	0	-	-	нет	население
1910	Добровский район	Богородицкое с.	без названия улицы	-	-	52.277583	40.355889	1	0,75	металл	0	-	-	0	-	-	нет	население
1911	Добровский район	Богородицкое с.	Барский сад	7	-	52.82922	39.778245	2	0,75	металл	0	-	-	0	-	-	нет	население
1912	Добровский район	Богородицкое с.	Луговая	рядом с №9	-	52.829111	39.771822	2	0,75	металл	0	-	-	0	-	-	нет	население
1913	Добровский район	Филатовка с.	Гагарина	14	-	52.772309	39.719109	2	0,75	металл	0	-	-	0	-	-	нет	население
1914	Добровский район	Филатовка с.	Гагарина	44	-	52.770838	39.722702	3	0,75	металл	0	-	-	0	-	-	нет	население
1915	Добровский район	Филатовка с.	Советская	кладбище	-	52.775147	39.72661	2	0,75	металл	0	-	-	0	-	-	нет	население
1916	Добровский район	Филатовка с.	Советская	54	-	52.779276	39.727841	3	0,75	металл	0	-	-	0	-	-	нет	население
1917	Добровский район	Филатовка с.	Коммунальная	3	-	52.77549	39.72078	2	0,75	металл	0	-	-	0	-	-	нет	население
1918	Добровский район	Порой	Советская	31	-	52.875948	39.473591	1	0,75	металл	0	-	-	0	-	-	нет	население
1919	Добровский район	Филатовка с.	Коммунальная	37	-	52.77275	39.71362	3	0,75	металл	0	-	-	0	-	-	нет	население
1920	Добровский район	Филатовка с.	Коммунальная	37	-	52.77275	39.71362	2	0,75	металл	0	-	-	0	-	-	нет	население
1921	Добровский район	Филатовка с.	Коммунальная	б/н	-	52.773611	39.717106	1	0,75	металл	0	-	-	0	-	-	нет	ООО
1922	Добровский район	Филатовка с.	Набережная	38	-	52.769149	39.726637	2	0,75	металл	0	-	-	0	-	-	нет	население
1923	Добровский район	Порой	Лубеновка	1	-	52.87235	39.462559	2	0,75	металл	0	-	-	0	-	-	нет	население
1924	Добровский район	Порой	Лубеновка	13	-	52.869545	39.460457	2	0,75	металл	0	-	-	0	-	-	нет	население
1925	Добровский район	Порой	Лубневка	29	-	52.876633	39.470015	1	0,75	металл	0	-	-	0	-	-	нет	население

Приложение 2 к приказу управления экологии и природных ресурсов Липецкой области
Приложение А6. Реестр контейнерных площадок (по данным РО) Северная зона.

№ п/п	Данные о нахождении мест (площадок) накопления твердых коммунальных отходов							Контейнеры для несортированных отходов			Контейнеры для утилизируемых отходов (раздельный сбор)			Контейнеры для сбора крупногабаритных отходов			Точка бестарного сбора (да/нет)	Примечание
	Муниципальное образование	Населенный пункт	Улица	Дом	Корпус/ Строение	Широта	Долгота	Кол-во	Емкость (отдельного контейнера)	Материал контейнера	Кол-во	Емкость	Материал контейнера	Кол-во	Емкость	Материал контейнера		
1926	Добровский район	Порой	Кричаловка	15	-	52.871551	39.47059	1	0,75	металл	0	-	-	0	-	-	нет	население
1927	Добровский район	Порой	Кричаловка	9	-	52.872904	39.466763	2	0,75	металл	0	-	-	0	-	-	нет	население
1928	Добровский район	Порой	Молодежная	9	-	52.875334	39.461185	3	0,75	металл	0	-	-	0	-	-	нет	население
1929	Добровский район	Порой	Куток	6	-	52.875975	39.457133	1	0,75	металл	0	-	-	0	-	-	нет	население
1930	Добровский район	Порой	Зотовка	9	-	52.877182	39.46317	1	0,75	металл	0	-	-	0	-	-	нет	население
1931	Добровский район	Порой	Фетисова	4	-	52.876633	39.470015	1	0,75	металл	0	-	-	0	-	-	нет	население
1932	Добровский район	Порой	Широкая Ляда	12	-	52.880057	39.451124	2	0,75	металл	0	-	-	0	-	-	нет	население
1933	Добровский район	Порой	Широкая Ляда	18	-	52.881073	39.445851	1	0,75	металл	0	-	-	0	-	-	нет	население
1934	Добровский район	Порой	Широкая Ляда	33	-	52.883388	39.438008	2	0,75	металл	0	-	-	0	-	-	нет	население
1935	Добровский район	Порой	Конец	3а	а	52.887137	39.441134	1	0,75	металл	0	-	-	0	-	-	нет	население
1936	Добровский район	Порой	Конец	11	-	52.885632	39.448572	1	0,75	металл	0	-	-	0	-	-	нет	население
1937	Добровский район	Порой	Конец	29	-	52.884296	39.454259	2	0,75	металл	0	-	-	0	-	-	нет	население
1938	Добровский район	Порой	Конец	36	-	52.884165	39.457268	1	0,75	металл	0	-	-	0	-	-	нет	население
1939	Добровский район	Порой	Сельская	3	-	52.882856	39.462838	1	0,75	металл	0	-	-	0	-	-	нет	население
1940	Добровский район	Порой	Сельская	15	-	52.882263	39.469422	1	0,75	металл	0	-	-	0	-	-	нет	население
1941	Добровский район	Порой	Сельская	27	-	52.880992	39.471435	1	0,75	металл	0	-	-	0	-	-	нет	население
1942	Добровский район	Порой	Сельская	35	-	52.880432	39.471911	3	0,75	металл	0	-	-	0	-	-	нет	население
1943	Добровский район	Порой	Сельская	48	-	52.87966	39.477929	1	0,75	металл	0	-	-	0	-	-	нет	население
1944	Добровский район	Порой	Сельская	у памятника	-	52.881682	39.470976	1	0,75	металл	0	-	-	0	-	-	нет	население
1945	Добровский район	Порой	Советская	5	-	52.87497	39.466521	1	0,75	металл	0	-	-	0	-	-	нет	население
1946	Добровский район	Порой	Советская	14	-	52.877709	39.471704	2	0,75	металл	0	-	-	0	-	-	нет	население
1947	Добровский район	Порой	Советская	18	-	52.878182	39.473941	1	0,75	металл	0	-	-	0	-	-	нет	население
1948	Добровский район	Порой	Советская	23	-	52.876242	39.471911	1	0,75	металл	0	-	-	0	-	-	нет	население
1949	Добровский район	Порой	Советская	31	-	52.875948	39.473591	2	0,75	металл	0	-	-	0	-	-	нет	население
1950	Добровский район	Порой	Советская	33	-	52.875867	39.473887	1	0,75	металл	0	-	-	0	-	-	нет	население
1951	Добровский район	Порой	Кочетока	5	-	52.87266	39.477938	1	0,75	металл	0	-	-	0	-	-	нет	население
1952	Добровский район	Порой	Кочетока	22а	а	52.869676	39.483759	1	0,75	металл	0	-	-	0	-	-	нет	население
1953	Добровский район	Порой	Бутырки	7	-	52.876204	39.480139	1	0,75	металл	0	-	-	0	-	-	нет	население
1954	Добровский район	Порой	Бутырки	12	-	52.87709	39.481613	1	0,75	металл	0	-	-	0	-	-	нет	население
1955	Добровский район	Порой	Сторона	18	-	52.887654	39.474507	1	0,75	металл	0	-	-	0	-	-	нет	население
1956	Добровский район	Порой	Сторона	32	-	52.887295	39.477031	2	0,75	металл	0	-	-	0	-	-	нет	население
1957	Добровский район	Порой	Сторона	33	-	52.885991	39.482852	1	0,75	металл	0	-	-	0	-	-	нет	население
1958	Добровский район	Порой	Набережная	напротивд.8	-	52.883339	39.480885	1	0,75	металл	0	-	-	0	-	-	нет	население
1959	Добровский район	Порой	Набережная	напротивд.18	-	52.882763	39.483373	1	0,75	металл	0	-	-	0	-	-	нет	население
1960	Добровский район	Порой	Угол	6	-	52.888903	39.485933	2	0,75	металл	0	-	-	0	-	-	нет	население
1961	Добровский район	Порой	Угол	23	-	52.889756	39.490326	1	0,75	металл	0	-	-	0	-	-	нет	население
1962	Добровский район	Порой	Дронова Слобода	2	-	52.884453	39.474651	1	0,75	металл	0	-	-	0	-	-	нет	население
1963	Добровский район	Порой	Грачевка	3	-	52.879557	39.466656	1	0,75	металл	0	-	-	0	-	-	нет	население
1964	Добровский район	Порой	Грачевка	10	-	52.879758	39.460978	1	0,75	металл	0	-	-	0	-	-	нет	население
1965	Добровский район	Порой	Сосновка	9	-	52.890925	39.484864	1	0,75	металл	0	-	-	0	-	-	нет	население
1966	Добровский район	Порой	Сосновка	21	-	52.889816	39.479825	2	0,75	металл	0	-	-	0	-	-	нет	население
1967	Добровский район	Порой	Сосновка	33	-	52.89043	39.474237	1	0,75	металл	0	-	-	0	-	-	нет	население
1968	Добровский район	Порой	Семидворики	1	-	52.885926	39.468856	1	0,75	металл	0	-	-	0	-	-	нет	население
1969	Добровский район	Порой	Князевка	5	-	52.888469	39.447261	1	0,75	металл	0	-	-	0	-	-	нет	население
1970	Добровский район	Преображеновка с.	Центральная	1	-	52.960169	40.071015	2	0,75	металл	0	-	-	0	-	-	нет	детсад
1971	Добровский район	Преображеновка с.	без названия улицы	-	-	52.95929	40.075785	3	0,75	металл	0	-	-	0	-	-	нет	школа
1972	Добровский район	Преображеновка с.	Центральная	22	-	52.957559	40.075067	1	0,75	металл	0	-	-	0	-	-	нет	население
1973	Добровский район	Преображеновка с.	Центральная	22	-	52.957559	40.075067	1	0,75	металл	0	-	-	0	-	-	нет	население
1974	Добровский район	Преображеновка с.	Центральная	31	-	52.956974	40.07265	2	0,75	металл	0	-	-	0	-	-	нет	население
1975	Добровский район	Преображеновка с.	Центральная	45	-	52.94915	40.072228	2	0,75	металл	0	-	-	0	-	-	нет	население
1976	Добровский район	Преображеновка с.	Мичуринская	21	-	52.95757	40.078525	2	0,75	металл	0	-	-	0	-	-	нет	население
1977	Добровский район	Преображеновка с.	Советская	11	-	52.960315	40.074635	2	0,75	металл	0	-	-	0	-	-	нет	население
1978	Добровский район	Преображеновка с.	Ленинская	17	-	52.963564	40.078175	2	0,75	металл	0	-	-	0	-	-	нет	население
1979	Добровский район	Преображеновка с.	Новый порядок	1	-	52.961807	40.082172	2	0,75	металл	0	-	-	0	-	-	нет	население
1980	Добровский район	Преображеновка с.	Заречная	15	-	52.964535	40.070943	2	0,75	металл	0	-	-	0	-	-	нет	население

Приложение 2 к приказу управления экологии и природных ресурсов Липецкой области
Приложение А6. Реестр контейнерных площадок (по данным РО) Северная зона.

№ п/п	Данные о нахождении мест (площадок) накопления твердых коммунальных отходов							Контейнеры для несортированных отходов			Контейнеры для утилизируемых отходов (раздельный сбор)			Контейнеры для сбора крупногабаритных отходов			Точка бестарного сбора (да/нет)	Примечание
	Муниципальное образование	Населенный пункт	Улица	Дом	Корпус/ Строение	Широта	Долгота	Кол-во	Емкость (отдельного контейнера)	Материал контейнера	Кол-во	Емкость	Материал контейнера	Кол-во	Емкость	Материал контейнера		
1981	Добровский район	Преображеновка с.	Заречная	б/н(набережна	-	52.962892	40.070494	2	0,75	металл	0	-	-	0	-	-	нет	население
1982	Добровский район	Путятино с.	Горького	-	-	53.043158	39.732045	0	0,00	-	0	-	-	0	-	-	да	вся улица
1983	Добровский район	Путятино с.	Костикова	-	-	53.045865	39.747936	0	0,00	-	0	-	-	0	-	-	да	вся улица
1984	Добровский район	Путятино с.	Ленина	-	-	53.041393	39.7494	0	0,00	-	0	-	-	0	-	-	да	вся улица
1985	Добровский район	Путятино с.	Найденова	-	-	53.047781	39.766495	0	0,00	-	0	-	-	0	-	-	да	вся улица
1986	Добровский район	Путятино с.	Новая	-	-	53.050266	39.757018	0	0,00	-	0	-	-	0	-	-	да	вся улица
1987	Добровский район	Путятино с.	Минина	-	-	53.048404	39.759623	0	0,00	-	0	-	-	0	-	-	да	вся улица
1988	Добровский район	Ратчино с.	Баратынского	-	-	53.041111	39.904476	0	0,00	-	0	-	-	0	-	-	да	вся улица
1989	Добровский район	Ратчино с.	Белинского	-	-	53.042963	39.903677	0	-	-	0	-	-	0	-	-	да	вся улица
1990	Добровский район	Ратчино с.	Горького	-	-	53.034332	39.92856	0	-	-	0	-	-	0	-	-	да	вся улица
1991	Добровский район	Ратчино с.	Жданова	-	-	53.039536	39.924823	0	-	-	0	-	-	0	-	-	да	вся улица
1992	Добровский район	Ратчино с.	К.Маркса	-	-	53.044311	39.909175	0	-	-	0	-	-	0	-	-	да	вся улица
1993	Добровский район	Ратчино с.	Кирова	-	-	53.040251	39.920592	0	-	-	0	-	-	0	-	-	да	вся улица
1994	Добровский район	Ратчино с.	Колхозная	-	-	53.049346	39.917448	0	-	-	0	-	-	0	-	-	да	вся улица
1995	Добровский район	Ратчино с.	Коммунистическая	-	-	53.022937	39.907495	0	-	-	0	-	-	0	-	-	да	вся улица
1996	Добровский район	Ратчино с.	Крылова	-	-	53.030292	39.91187	0	-	-	0	-	-	0	-	-	да	вся улица
1997	Добровский район	Ратчино с.	Ленина	-	-	53.042465	39.916173	0	-	-	0	-	-	0	-	-	да	вся улица
1998	Добровский район	Ратчино с.	Ломоносова	-	-	53.038215	39.907971	0	-	-	0	-	-	0	-	-	да	вся улица
1999	Добровский район	Ратчино с.	Л.Толстого	-	-	53.03417	39.914385	0	-	-	0	-	-	0	-	-	да	вся улица
2000	Добровский район	Ратчино с.	Новая	-	-	53.044977	39.899302	0	-	-	0	-	-	0	-	-	да	вся улица
2001	Добровский район	Ратчино с.	Ордженикидзе	-	-	53.026799	39.931094	0	-	-	0	-	-	0	-	-	да	вся улица
2002	Добровский район	Ратчино с.	Садовая	-	-	53.03469	39.922074	0	-	-	0	-	-	0	-	-	да	вся улица
2003	Добровский район	Ратчино с.	Свердлова	-	-	53.026388	39.922407	0	-	-	0	-	-	0	-	-	да	вся улица
2004	Добровский район	Ратчино с.	Советская	-	-	53.026821	39.90506	0	-	-	0	-	-	0	-	-	да	вся улица
2005	Добровский район	Ратчино с.	Тургенева	-	-	53.044533	39.903704	0	-	-	0	-	-	0	-	-	да	вся улица
2006	Добровский район	Ратчино с.	Фрунзе	-	-	53.044739	39.915526	0	-	-	0	-	-	0	-	-	да	вся улица
2007	Добровский район	Ратчино с.	Первомайская	-	-	53.033417	39.904216	0	-	-	0	-	-	0	-	-	да	вся улица
2008	Добровский район	Ратчино с.	Чайковского	-	-	53.023593	39.913118	0	-	-	0	-	-	0	-	-	да	вся улица
2009	Добровский район	Ратчино с.	Пушкина	-	-	53.030693	39.936735	0	-	-	0	-	-	0	-	-	да	вся улица
2010	Добровский район	Ратчино с.	Октябрьская	-	-	53.043721	39.929261	0	0,00	-	0	-	-	0	-	-	да	вся улица
2011	Добровский район	Ратчино с.	Некрасова	-	-	53.049811	39.919649	0	0,00	-	0	-	-	0	-	-	да	вся улица
2012	Добровский район	Ратчино с.	Калинина	-	-	53.035188	39.911097	0	0,00	-	0	-	-	0	-	-	да	вся улица
2013	Добровский район	Трубетчино с.	Почтовая	33	-	52.892641	39.550621	2	0,75	металл	0	-	-	0	-	-	нет	население
2014	Добровский район	Трубетчино с.	Почтовая	21	-	52.890343	39.547486	1	0,75	металл	0	-	-	0	-	-	нет	население
2015	Добровский район	Трубетчино с.	Почтовая	17	-	52.889137	39.546507	2	0,75	металл	0	-	-	0	-	-	нет	население
2016	Добровский район	Трубетчино с.	Почтовая	напротив	-	52.890398	39.546669	2	0,75	металл	0	-	-	0	-	-	нет	население
2017	Добровский район	Трубетчино с.	Лесная	1 а (на	-	52.877796	39.536904	2	0,75	металл	0	-	-	0	-	-	нет	население
2018	Добровский район	Трубетчино с.	Лесная	1	-	52.876079	39.535997	5	0,75	металл	0	-	-	0	-	-	нет	население
2019	Добровский район	Трубетчино с.	Заводская	66	-	52.883057	39.541108	2	0,75	металл	0	-	-	0	-	-	нет	население
2020	Добровский район	Трубетчино с.	Заводская	53	-	52.88429	39.535395	1	0,75	металл	0	-	-	0	-	-	нет	население
2021	Добровский район	Трубетчино с.	Заводская	16	-	52.882285	39.534577	1	0,75	металл	0	-	-	0	-	-	нет	население
2022	Добровский район	Трубетчино с.	Заводская	напротив с/х	-	52.883535	39.537748	1	0,75	металл	0	-	-	0	-	-	нет	население
2023	Добровский район	Трубетчино с.	Заводская	м-уд.24-26	-	52.882323	39.530822	3	0,75	металл	0	-	-	0	-	-	нет	население
2024	Добровский район	Трубетчино с.	Заводская	29	-	52.881611	39.527588	1	0,75	металл	0	-	-	0	-	-	нет	население
2025	Добровский район	Трубетчино с.	Ильиа	м-уд.15-19	-	52.888773	39.547522	2	0,75	металл	0	-	-	0	-	-	нет	население
2026	Добровский район	Трубетчино с.	Новая	1 (поворот с	-	52.88585	39.53968	2	0,75	металл	0	-	-	0	-	-	нет	население
2027	Добровский район	Трубетчино с.	Новая	б/н	-	52.88704	39.539392	2	0,75	металл	0	-	-	0	-	-	нет	население
2028	Добровский район	Трубетчино с.	Новая	м-уб-10	-	52.886371	39.537515	2	0,75	металл	0	-	-	0	-	-	нет	население
2029	Добровский район	Трубетчино с.	Парковая	6	-	52.890588	39.542222	1	0,75	металл	0	-	-	0	-	-	нет	население
2030	Добровский район	Трубетчино с.	Парковая	19	-	52.891712	39.53685	1	0,75	металл	0	-	-	0	-	-	нет	население
2031	Добровский район	Трубетчино с.	Парковая	сах. Труба	-	52.893864	39.542949	2	0,75	металл	0	-	-	0	-	-	нет	население
2032	Добровский район	Трубетчино с.	Парковая	41	-	52.893456	39.54233	2	0,75	металл	0	-	-	0	-	-	нет	население
2033	Добровский район	Трубетчино с.	Набережная	2	-	52.902322	39.548645	1	0,75	металл	0	-	-	0	-	-	нет	население
2034	Добровский район	Трубетчино с.	Набережная	9	-	52.89903	39.548411	1	0,75	металл	0	-	-	0	-	-	нет	население
2035	Добровский район	Трубетчино с.	Набережная	10	-	52.899063	39.547549	1	0,75	металл	0	-	-	0	-	-	нет	население

Приложение 2 к приказу управления экологии и природных ресурсов Липецкой области
Приложение А6. Реестр контейнерных площадок (по данным РО) Северная зона.

№ п/п	Данные о нахождении мест (площадок) накопления твердых коммунальных отходов							Контейнеры для несортированных отходов			Контейнеры для утилизируемых отходов (раздельный сбор)			Контейнеры для сбора крупногабаритных отходов			Точка бестарного сбора (да/нет)	Примечание
	Муниципальное образование	Населенный пункт	Улица	Дом	Корпус/ Строение	Широта	Долгота	Кол-во	Емкость (отдельного контейнера)	Материал контейнера	Кол-во	Емкость	Материал контейнера	Кол-во	Емкость	Материал контейнера		
2036	Добровский район	Трубетчино с.	Набережная	17	-	52.899671	39.549229	1	0,75	металл	0	-	-	0	-	-	нет	население
2037	Добровский район	Трубетчино с.	Набережная	21	-	52.895195	39.548097	1	0,75	металл	0	-	-	0	-	-	нет	население
2038	Добровский район	Трубетчино с.	Можайка	17	-	52.898085	39.556748	1	0,75	металл	0	-	-	0	-	-	нет	население
2039	Добровский район	Трубетчино с.	Можайка	108	-	52.896194	39.559991	1	0,75	металл	0	-	-	0	-	-	нет	население
2040	Добровский район	Трубетчино с.	Садовая	около церкви	-	52.887904	39.545734	2	0,75	металл	0	-	-	0	-	-	нет	население
2041	Добровский район	Трубетчино с.	Садовая	5	-	52.890718	39.549157	2	0,75	металл	0	-	-	0	-	-	нет	население
2042	Добровский район	Трубетчино с.	Садовая	напротивд.31	-	52.885899	39.543857	1	0,75	металл	0	-	-	0	-	-	нет	население
2043	Добровский район	Трубетчино с.	Советская	5	-	52.885817	39.546534	2	0,75	металл	0	-	-	0	-	-	нет	население
2044	Добровский район	Трубетчино с.	Советская	напротивд.59	-	52.891615	39.551636	1	0,75	металл	0	-	-	0	-	-	нет	население
2045	Добровский район	Трубетчино с.	Советская	49а	а	52.891218	39.54992	1	0,00	металл	0	-	-	0	-	-	нет	население
2046	Добровский район	Трубетчино с.	Советская	51	-	52.891517	39.551025	1	0,75	металл	0	-	-	0	-	-	нет	население
2047	Добровский район	Трубетчино с.	Советская	49б	б	52.891446	39.550585	1	0,75	металл	0	-	-	0	-	-	нет	население
2048	Добровский район	Трубетчино с.	Ильича	40	-	52.883551	39.549193	2	0,75	металл	0	-	-	0	-	-	нет	население
2049	Добровский район	Трубетчино с.	Ильича	66	-	52.881986	39.555993	2	0,75	металл	0	-	-	0	-	-	нет	население
2050	Добровский район	Трубетчино с.	Колхозный пер	9	-	52.885029	39.550891	1	0,75	металл	0	-	-	0	-	-	нет	население
2051	Добровский район	Трубетчино с.	Колхозный пер	30	-	52.889843	39.55602	3	0,75	металл	0	-	-	0	-	-	нет	население
2052	Добровский район	Трубетчино с.	Логовая	м/у д.4-6	-	52.890539	39.558957	1	0,75	металл	0	-	-	0	-	-	нет	население
2053	Добровский район	Трубетчино с.	б/н	-	-	52.888773	39.547522	2	0,75	металл	0	-	-	0	-	-	нет	население
2054	Добровский район	Трубетчино с.	Заводская	1	-	52.88103	39.526681	2	0,75	металл	0	-	-	0	-	-	нет	население
2055	Добровский район	Трубетчино с.	без названия улицы	-	-	52.888773	39.547522	4	0,75	металл	0	-	-	0	-	-	нет	население
2056	Чаплыгинский	Чаплыгин г.	Ленина	13	-	53.243405	39.968787	1	1,10	пластик	0	-	-	0	-	-	нет	население
2057	Чаплыгинский	Чаплыгин г.	Ленина	27	-	53.244505	39.969811	3	1,10	пластик	0	-	-	0	-	-	нет	население
2058	Чаплыгинский	Чаплыгин г.	Ломоносова	22	-	53.241918	39.9722	2	1,10	пластик	0	-	-	0	-	-	нет	население
2059	Чаплыгинский	Чаплыгин г.	Ломоносова	27	-	53.242161	39.970583	2	1,10	пластик	0	-	-	0	-	-	нет	население
2060	Чаплыгинский	Чаплыгин г.	Ломоносова	56	-	53.244154	39.965418	2	1,10	пластик	0	-	-	0	-	-	нет	население
2061	Чаплыгинский	Чаплыгин г.	Ломоносова	62	-	53.244489	39.964125	2	1,10	пластик	0	-	-	0	-	-	нет	население
2062	Чаплыгинский	Чаплыгин г.	Горького	-	-	53.246105	39.97574	1	0,75	меттал	0	-	-	0	-	-	нет	Гр.Рагимов
2063	Чаплыгинский	Чаплыгин г.	ИП Слапогузов (оптовый склад	39	-	53.248056	39.977087	1	0,75	металл	0	-	-	0	-	-	нет	ИП
2064	Чаплыгинский	Чаплыгин г.	Горького	134	-	53.253535	39.984813	1	1,10	пластик	0	-	-	0	-	-	нет	ООО"ПВ-
2065	Чаплыгинский	Чаплыгин г.	Горького	120	-	53.250706	39.981291	2	1,10	пластик	0	-	-	0	-	-	нет	население
2066	Чаплыгинский	Чаплыгин г.	К.Маркса	19	-	53.236146	39.970943	2	1,10	пластик	0	-	-	0	-	-	нет	население
2067	Чаплыгинский	Чаплыгин г.	Пл.Советская	2а	а	53.236739	39.971931	1	0,75	меттал	0	-	-	0	-	-	нет	ООО"Сало
2068	Чаплыгинский	Чаплыгин г.	Пл.Советская	напр.собора	-	53.237046	39.971787	4	1,10	пластик	0	-	-	0	-	-	нет	население
2069	Чаплыгинский	Чаплыгин г.	Радина (КНС)	-	-	53.232007	39.979647	1	0,75	металл	0	-	-	0	-	-	нет	ОГУП
2070	Чаплыгинский	Чаплыгин г.	Радина	1	-	53.233629	39.977734	1	1,10	пластик	0	-	-	0	-	-	нет	население
2071	Чаплыгинский	Чаплыгин г.	Радина	18	-	53.231042	39.976854	1	1,10	пластик	1	1,1	меттал	0	-	-	нет	население
2072	Чаплыгинский	Чаплыгин г.	Радина	65	-	53.229344	39.979432	2	1,10	пластик	1	1,1	меттал	0	-	-	нет	население
2073	Чаплыгинский	Чаплыгин г.	Радина	105	-	53.227916	39.98236	2	1,10	пластик	0	-	-	0	-	-	нет	население
2074	Чаплыгинский	Чаплыгин г.	Радина	111	-	53.227948	39.983268	1	1,10	пластик	0	-	-	0	-	-	нет	население
2075	Чаплыгинский	Чаплыгин г.	Школьная	20	-	53.23391	39.978731	2	1,10	пластик	1	1,1	меттал	0	-	-	нет	население
2076	Чаплыгинский	Чаплыгин г.	Школьная	30	-	53.233209	39.979432	2	1,10	пластик	1	1,1	меттал	0	-	-	нет	население
2077	Чаплыгинский	Чаплыгин г.	Школьная	44	-	53.23323	39.981435	2	1,10	пластик	0	-	-	0	-	-	нет	население
2078	Чаплыгинский	Чаплыгин г.	Школьная	66	-	53.232314	39.984903	2	1,10	пластик	1	1,1	меттал	0	-	-	нет	население
2079	Чаплыгинский	Чаплыгин г.	Школьная	90	-	53.230977	39.988622	2	1,10	пластик	1	1,1	меттал	0	-	-	нет	население
2080	Чаплыгинский	Чаплыгин г.	Школьная	98	-	53.23032	39.990293	2	1,10	пластик	0	-	-	0	-	-	нет	население
2081	Чаплыгинский	Чаплыгин г.	Южная	3	-	53.22991	39.990221	2	1,10	пластик	0	-	-	0	-	-	нет	население
2082	Чаплыгинский	Чаплыгин г.	Советская	1в,1г	-	53.240555	39.966999	2	1,10	пластик	0	-	-	0	-	-	нет	население
2083	Чаплыгинский	Чаплыгин г.	Советская	26,2г	-	53.240555	39.966999	4	1,10	пластик	1	1,1	меттал	0	-	-	нет	население
2084	Чаплыгинский	Чаплыгин г.	Советская	2в	в	53.233419	39.988406	2	1,10	пластик	0	-	-	0	-	-	нет	население
2085	Чаплыгинский	Чаплыгин г.	Советская	10,8а	-	53.234648	39.982693	4	1,10	пластик	0	-	-	0	-	-	нет	население
2086	Чаплыгинский	Чаплыгин г.	Советская	11	-	53.234524	39.980582	2	1,10	пластик	0	-	-	0	-	-	нет	население
2087	Чаплыгинский	Чаплыгин г.	Лесная	41,47	-	53.235489	40.003677	4	1,10	пластик	0	-	-	0	-	-	нет	население
2088	Чаплыгинский	Чаплыгин г.	Молодежная	31а	-	53.237817	40.007953	2	1,10	пластик	1	1,1	меттал	0	-	-	нет	население
2089	Чаплыгинский	Чаплыгин г.	Молодежная	19	-	53.23689	40.00251	2	1,10	пластик	1	1,1	меттал	0	-	-	нет	население
2090	Чаплыгинский	Чаплыгин г.	50 Лет Победы	1	-	53.235796	39.995664	3	1,10	пластик	1	1,1	меттал	0	-	-	нет	население

Приложение 2 к приказу управления экологии и природных ресурсов Липецкой области
Приложение А6. Реестр контейнерных площадок (по данным РО) Северная зона.

№ п/п	Данные о нахождении мест (площадок) накопления твердых коммунальных отходов							Контейнеры для несортированных отходов			Контейнеры для утилизируемых отходов (раздельный сбор)			Контейнеры для сбора крупногабаритных отходов			Точка бестарного сбора (да/нет)	Примечание
	Муниципальное образование	Населенный пункт	Улица	Дом	Корпус/ Строение	Широта	Долгота	Кол-во	Емкость (отдельного контейнера)	Материал контейнера	Кол-во	Емкость	Материал контейнера	Кол-во	Емкость	Материал контейнера		
2091	Чаплыгинский	Чаплыгин г.	50 Лет Победы	20	-	53.235634	39.99915	2	1,10	пластик	0	-	-	0	-	-	нет	население
2092	Чаплыгинский	Чаплыгин г.	50 Лет Победы	65	-	53.236949	40.00966	2	1,10	пластик	0	-	-	0	-	-	нет	население
2093	Чаплыгинский	Чаплыгин г.	Дружбы	15	-	53.237219	39.986205	4	1,10	пластик	0	-	-	0	-	-	нет	население
2094	Чаплыгинский	Чаплыгин г.	Дружбы	18	-	53.237434	39.986987	2	1,10	пластик	0	-	-	0	-	-	нет	население
2095	Чаплыгинский	Чаплыгин г.	Дружбы	33	-	53.23904	39.987607	2	1,10	пластик	0	-	-	0	-	-	нет	население
2096	Чаплыгинский	Чаплыгин г.	Дружбы	1а	а	53.235155	39.986861	3	1,10	пластик	0	-	-	0	-	-	нет	население
2097	Чаплыгинский	Чаплыгин г.	С.Т.Шанского	2	-	53.240555	39.966999	1	0,75	меттал	0	-	-	0	-	-	нет	ИП
2098	Чаплыгинский	Чаплыгин г.	С.Т.Шанского	48а	а	53.240555	39.966999	4	1,10	пластик	1	1,1	меттал	0	-	-	нет	население
2099	Чаплыгинский	Чаплыгин г.	С.Т.Шанского	74,76	-	53.240555	39.966999	2	1,10	пластик	1	1,1	меттал	0	-	-	нет	население
2100	Чаплыгинский	Чаплыгин г.	С.Т.Шанского	88а	а	53.240555	39.966999	2	1,10	пластик	0	-	-	0	-	-	нет	население
2101	Чаплыгинский	Чаплыгин г.	С.Т.Шанского	92в	в	53.240555	39.966999	3	1,10	пластик	1	1,1	меттал	0	-	-	нет	население
2102	Чаплыгинский	Чаплыгин г.	С.Т.Шанского	98	-	53.240555	39.966999	2	1,10	пластик	1	1,1	меттал	0	-	-	нет	население
2103	Чаплыгинский	Чаплыгин г.	Литейная	7	-	53.235273	39.981669	2	1,10	пластик	1	1,1	меттал	0	-	-	нет	население
2104	Чаплыгинский	Чаплыгин г.	Литейная	34	-	53.237165	39.983564	2	1,10	пластик	1	1,1	меттал	0	-	-	нет	население
2105	Чаплыгинский	Чаплыгин г.	Литейная	57	-	53.240549	39.985091	2	1,10	пластик	1	1,1	меттал	0	-	-	нет	население
2106	Чаплыгинский	Чаплыгин г.	Коммунистическая	26-28	-	53.238216	39.982504	2	1,10	пластик	0	-	-	0	-	-	нет	население
2107	Чаплыгинский	Чаплыгин г.	Коммунистическая	32,34	-	53.239062	39.983106	2	1,10	пластик	0	-	-	0	-	-	нет	население
2108	Чаплыгинский	Чаплыгин г.	Мира	33	-	53.238437	39.985711	2	1,10	пластик	0	-	-	0	-	-	нет	население
2109	Чаплыгинский	Чаплыгин г.	Заречная	9	-	53.240662	39.981956	2	1,10	пластик	0	-	-	0	-	-	нет	население
2110	Чаплыгинский	Чаплыгин г.	Заречная	15	-	53.24042	39.980582	2	1,10	пластик	0	-	-	0	-	-	нет	население
2111	Чаплыгинский	Чаплыгин г.	Заречная	57	-	53.239159	39.980582	2	1,10	пластик	0	-	-	0	-	-	нет	население
2112	Чаплыгинский	Чаплыгин г.	Заречная	90	-	53.237515	39.979459	2	1,10	пластик	0	-	-	0	-	-	нет	население
2113	Чаплыгинский	Чаплыгин г.	Оборонная	36	-	53.242651	39.961573	2	1,10	пластик	0	-	-	0	-	-	нет	население
2114	Чаплыгинский	Чаплыгин г.	Московская	9,11	-	53.247646	39.963325	3	1,10	пластик	0	-	-	0	-	-	нет	население
2115	Чаплыгинский	Чаплыгин г.	Московская	4	-	53.243001	39.964322	4	1,10	пластик	0	-	-	0	-	-	нет	население
2116	Чаплыгинский	Чаплыгин г.	Московская	22	-	53.247678	39.962265	4	1,10	пластик	0	-	-	0	-	-	нет	население
2117	Чаплыгинский	Чаплыгин г.	Московская	30	-	53.249133	39.960783	3	1,10	пластик	1	1,1	меттал	0	-	-	нет	население
2118	Чаплыгинский	Чаплыгин г.	Московская	36	-	53.250162	39.957549	3	1,10	пластик	1	1,1	меттал	0	-	-	нет	население
2119	Чаплыгинский	Чаплыгин г.	Свободы	1	-	53.248174	39.960639	5	1,10	пластик	2	1,1	меттал	0	-	-	нет	население
2120	Чаплыгинский	Чаплыгин г.	Вокзальная	17	-	53.251019	39.957567	5	1,10	пластик	1	1,1	меттал	0	-	-	нет	население
2121	Чаплыгинский	Чаплыгин г.	Энгельса	17А	А	53.242031	39.960208	1	0,75	металл	0	-	-	0	-	-	нет	ИП
2122	Чаплыгинский	Чаплыгин г.	Энгельса	17	-	53.242031	39.960208	1	1,10	пластик	0	-	-	0	-	-	нет	Магазин
2123	Чаплыгинский	Чаплыгин г.	Энгельса	116,161,107,85	-	53.240555	39.966999	13	1,10	пластик	0	-	-	0	-	-	нет	население
2124	Чаплыгинский	Чаплыгин г.	Крупская	36	-	53.240555	39.966999	1	1,10	пластик	1	1,1	меттал	0	-	-	нет	население
2125	Чаплыгинский	Чаплыгин г.	Крупская	41	-	53.240555	39.966999	2	1,10	пластик	1	1,1	меттал	0	-	-	нет	население
2126	Чаплыгинский	Чаплыгин г.	Комсомольская	-	-	53.237111	39.961403	1	0,75	металл	1	1,1	меттал	0	-	-	нет	население
2127	Чаплыгинский	Чаплыгин г.	Кирова	-	-	53.240964	39.960963	2	1,10	пластик	0	-	-	0	-	-	нет	население
2128	Чаплыгинский	Чаплыгин г.	Октябрьская	24	-	53.243378	39.971563	2	1,10	пластик	0	-	-	0	-	-	нет	население
2129	Чаплыгинский	Чаплыгин г.	Октябрьская	35	-	53.243459	39.970269	2	1,10	пластик	0	-	-	0	-	-	нет	население
2130	Чаплыгинский	Чаплыгин г.	Октябрьская	59	-	53.245017	39.965005	2	1,10	пластик	0	-	-	0	-	-	нет	население
2131	Чаплыгинский	Чаплыгин г.	Спортивная	12	-	53.245523	39.96841	2	1,10	пластик	0	-	-	0	-	-	нет	население
2132	Чаплыгинский	Чаплыгин г.	Спортивная	11	-	53.246579	39.968454	1	0,75	металл	0	-	-	0	-	-	нет	Гр.
2133	Чаплыгинский	Чаплыгин г.	Спортивная	28	-	53.247274	39.969901	1	1,10	пластик	0	-	-	0	-	-	нет	население
2134	Чаплыгинский	Чаплыгин г.	Московская	4	-	53.243001	39.964322	1	1,10	пластик	0	-	-	0	-	-	нет	ИП Седых
2135	Чаплыгинский	Чаплыгин г.	Энтузиастов	-	-	53.234238	40.00436	0	-	-	0	-	-	0	-	-	да	население
2136	Чаплыгинский	Чаплыгин г.	Красная	-	-	53.23102	40.000551	0	-	-	0	-	-	0	-	-	да	население
2137	Чаплыгинский	Чаплыгин г.	Дубовская	-	-	53.231085	40.002051	0	-	-	0	-	-	0	-	-	да	население
2138	Чаплыгинский	Чаплыгин г.	Студенческая	-	-	53.23115	40.003489	0	-	-	0	-	-	0	-	-	да	население
2139	Чаплыгинский	Чаплыгин г.	Парковая	-	-	53.231209	40.00498	0	-	-	0	-	-	0	-	-	да	население
2140	Чаплыгинский	Чаплыгин г.	Звездная	-	-	53.231268	40.006318	0	-	-	0	-	-	0	-	-	да	население
2141	Чаплыгинский	Чаплыгин г.	Космонавтов	-	-	53.231344	40.007729	0	-	-	0	-	-	0	-	-	да	население
2142	Чаплыгинский	Чаплыгин г.	Слободская	-	-	53.231489	40.010567	0	-	-	0	-	-	0	-	-	да	население
2143	Чаплыгинский	Чаплыгин г.	Юго-Западная	-	-	53.231403	40.00904	0	-	-	0	-	-	0	-	-	да	население
2144	Чаплыгинский	Чаплыгин г.	Авиационная	-	-	53.228201	40.007504	0	-	-	0	-	-	0	-	-	да	население
2145	Чаплыгинский	Чаплыгин г.	Сосновая	-	-	53.231592	40.014987	0	-	-	0	-	-	0	-	-	да	население

Приложение 2 к приказу управления экологии и природных ресурсов Липецкой области
Приложение А6. Реестр контейнерных площадок (по данным РО) Северная зона.

№ п/п	Данные о нахождении мест (площадок) накопления твердых коммунальных отходов							Контейнеры для несортированных отходов			Контейнеры для утилизируемых отходов (раздельный сбор)			Контейнеры для сбора крупногабаритных отходов			Точка бестарного сбора (да/нет)	Примечание
	Муниципальное образование	Населенный пункт	Улица	Дом	Корпус/ Строение	Широта	Долгота	Кол-во	Емкость (отдельного контейнера)	Материал контейнера	Кол-во	Емкость	Материал контейнера	Кол-во	Емкость	Материал контейнера		
2146	Чаплыгинский	Чаплыгин г.	Интернациональная	-	-	53.231527	40.011942	0	-	-	0	-	-	0	-	-	да	население
2147	Чаплыгинский	Чаплыгин г.	Покровская	-	-	53.231818	40.016433	0	-	-	0	-	-	0	-	-	да	население
2148	Чаплыгинский	Чаплыгин г.	Петровская	-	-	53.231603	40.013523	0	-	-	0	-	-	0	-	-	да	население
2149	Чаплыгинский	Чаплыгин г.	Ломоносова	46А	А	53.243675	39.968248	1	1,10	пластик	0	-	-	0	-	-	нет	МБДОУ д/с
2150	Чаплыгинский	Чаплыгин г.	пл. Октябрьской революции	15	-	53.239407	39.963568	1	1,10	пластик	0	-	-	0	-	-	нет	Администр
2151	Чаплыгинский	Чаплыгин г.	Индустриальная	-	-	53.254386	39.959507	1	0,75	меттал	0	-	-	0	-	-	нет	ИП
2152	Чаплыгинский	Чаплыгин г.	Индустриальная	7	-	53.254634	39.959462	2	1,10	пластик	0	-	-	0	-	-	нет	население
2153	Чаплыгинский	Чаплыгин г.	Индустриальная	25	-	53.255975	39.955276	2	1,10	пластик	0	-	-	0	-	-	нет	население
2154	Чаплыгинский	Чаплыгин г.	Индустриальная	35	-	53.257607	39.956139	2	1,10	пластик	0	-	-	0	-	-	нет	население
2155	Чаплыгинский	Чаплыгин г.	К.Маркса	2	-	53.234912	39.97485	1	1,10	пластик	1	1,1	меттал	0	-	-	нет	население
2156	Чаплыгинский	Чаплыгин г.	Островская	2	-	53.229053	39.973808	3	1,10	пластик	0	-	-	0	-	-	нет	население
2157	Чаплыгинский	Чаплыгин г.	Островская	37	-	53.232605	39.973737	4	1,10	пластик	1	1,1	меттал	0	-	-	нет	население
2158	Чаплыгинский	Чаплыгин г.	Дачная	24	-	53.228703	39.972838	2	1,10	пластик	0	-	-	0	-	-	нет	население
2159	Чаплыгинский	Чаплыгин г.	Дачная	46	-	53.227986	39.976288	1	1,10	пластик	1	1,1	меттал	0	-	-	нет	население
2160	Чаплыгинский	Чаплыгин г.	Дачная	56	-	53.228137	39.97397	3	1,10	пластик	1	1,1	меттал	0	-	-	нет	население
2161	Чаплыгинский	Чаплыгин г.	Л.Михеенко	20	-	53.229732	39.969703	1	1,10	пластик	0	-	-	0	-	-	нет	население
2162	Чаплыгинский	Чаплыгин г.	Становая	2	-	53.228191	39.970116	2	1,10	пластик	0	-	-	0	-	-	нет	население
2163	Чаплыгинский	Чаплыгин г.	Крупской	11	-	53.239838	39.971859	1	0,75	металл	0	-	-	0	-	-	нет	ИП Седых
2164	Чаплыгинский	Чаплыгин г.	Крупской	52	-	53.243163	39.966811	0	-	-	0	-	-	1	8	металл	нет	Липецкая
2165	Чаплыгинский	Чаплыгин г.	Московская	1	-	53.244645	39.964906	3	1,10	пластик	0	-	-	0	-	-	нет	ООО
2166	Чаплыгинский	Чаплыгин г.	Колхозная	-	-	53.249085	39.955106	0	-	-	0	-	-	0	-	-	да	население
2167	Чаплыгинский	Чаплыгин г.	Московская	14	-	53.244941	39.964232	1	0,75	металл	0	-	-	0	-	-	нет	ИП
2168	Чаплыгинский	Чаплыгин г.	Советская	1б	б	53.231845	39.991559	1	1,10	пластик	1	1,1	меттал	0	-	-	нет	МБУ ДО
2169	Чаплыгинский	Чаплыгин г.	Колхозная	-	-	53.249085	39.955106	0	-	-	0	-	-	0	-	-	да	население
2170	Чаплыгинский	Чаплыгин г.	Пушкина	12	-	53.246552	39.972587	2	0,75	металл	0	-	-	0	-	-	нет	население
2171	Чаплыгинский	Чаплыгин г.	Л.Толстого	16А	А	53.245954	39.986097	1	0,75	металл	0	-	-	0	-	-	нет	АО Тандер
2172	Чаплыгинский	Чаплыгин г.	Л.Толстого	19	-	53.243524	39.987598	2	0,75	металл	0	-	-	0	-	-	нет	население
2173	Чаплыгинский	Чаплыгин г.	Л.Толстого	7	-	53.242268	39.988676	1	0,75	металл	1	1,1	меттал	0	-	-	нет	население
2174	Чаплыгинский	Чаплыгин г.	Гагарина	38	-	53.244268	39.995107	2	0,75	металл	0	-	-	0	-	-	нет	население
2175	Чаплыгинский	Чаплыгин г.	Гагарина	14	-	53.242877	39.991155	3	0,75	металл	0	-	-	0	-	-	нет	население
2176	Чаплыгинский	Чаплыгин г.	Луговая	9	-	53.243023	39.992736	2	1,10	пластик	0	-	-	0	-	-	нет	население
2177	Чаплыгинский	Чаплыгин г.	Луговая	18	-	53.243971	39.995476	1	1,10	пластик	1	1,1	меттал	0	-	-	нет	население
2178	Чаплыгинский	Чаплыгин г.	Зеленая	14	-	53.243853	39.990373	1	0,75	металл	0	-	-	0	-	-	нет	население
2179	Чаплыгинский	Чаплыгин г.	Зеленая	28	-	53.244747	39.992422	1	0,75	металл	0	-	-	0	-	-	нет	население
2180	Чаплыгинский	Чаплыгин г.	Зеленая	34	-	53.245151	39.993419	1	0,75	металл	0	-	-	0	-	-	нет	население
2181	Чаплыгинский	Чаплыгин г.	Зеленая	40,42	-	53.245518	39.994281	1	0,75	металл	0	-	-	0	-	-	нет	население
2182	Чаплыгинский	Чаплыгин г.	Юбилейная	2	-	53.246779	39.991667	2	0,75	металл	0	-	-	0	-	-	нет	население
2183	Чаплыгинский	Чаплыгин г.	Юбилейная	13	-	53.245857	39.991433	2	0,75	металл	0	-	-	0	-	-	нет	население
2184	Чаплыгинский	Чаплыгин г.	Юбилейная	25	-	53.246601	39.994083	1	0,75	металл	0	-	-	0	-	-	нет	население
2185	Чаплыгинский	Чаплыгин г.	Раненбургская	6	-	53.246859	39.990194	1	0,75	металл	1	1,1	меттал	0	-	-	нет	население
2186	Чаплыгинский	Чаплыгин г.	Раненбургская	18	-	53.247905	39.992287	1	0,75	металл	0	-	-	0	-	-	нет	население
2187	Чаплыгинский	Чаплыгин г.	С.Тюленина	1	-	53.24617	39.987553	3	0,75	металл	1	1,1	меттал	0	-	-	нет	население
2188	Чаплыгинский	Чаплыгин г.	С.Тюленина	6	-	53.246035	39.988828	2	0,75	металл	0	-	-	0	-	-	нет	население
2189	Чаплыгинский	Чаплыгин г.	С.Тюленина	7	-	53.245863	39.988406	1	0,75	металл	0	-	-	0	-	-	нет	население
2190	Чаплыгинский	Чаплыгин г.	С.Тюленина	16	-	53.248379	39.985729	2	0,75	металл	0	-	-	0	-	-	нет	население
2191	Чаплыгинский	Чаплыгин г.	С.Тюленина	2	-	53.246035	39.988828	3	0,75	металл	0	-	-	0	-	-	нет	население
2192	Чаплыгинский	Чаплыгин г.	Березовая	5	-	53.247775	39.989188	1	0,75	металл	0	-	-	0	-	-	нет	население
2193	Чаплыгинский	Чаплыгин г.	Березовая	7	-	53.248002	39.989664	1	0,75	металл	0	-	-	0	-	-	нет	население
2194	Чаплыгинский	Чаплыгин г.	Королева	-	-	53.248233	39.988756	1	0,75	металл	0	-	-	0	-	-	нет	население
2195	Чаплыгинский	Чаплыгин г.	Королева	4	-	53.247431	39.987283	2	0,75	металл	0	-	-	0	-	-	нет	население
2196	Чаплыгинский	Чаплыгин г.	Королева	18	-	53.24854	39.989924	1	0,75	металл	0	-	-	0	-	-	нет	население
2197	Чаплыгинский	Чаплыгин г.	Королева	27	-	53.249618	39.99137	1	0,75	металл	0	-	-	0	-	-	нет	население
2198	Чаплыгинский	Чаплыгин г.	Учительская	10	-	53.24895	39.988909	1	0,75	металл	0	-	-	0	-	-	нет	население
2199	Чаплыгинский	Чаплыгин г.	Учительская	18	-	53.249607	39.990293	1	0,75	металл	0	-	-	0	-	-	нет	население
2200	Чаплыгинский	Чаплыгин г.	Урицкого	конец улицы	-	53.242349	39.974473	2	0,75	металл	0	-	-	0	-	-	нет	население

Приложение 2 к приказу управления экологии и природных ресурсов Липецкой области
Приложение А6. Реестр контейнерных площадок (по данным РО) Северная зона.

№ п/п	Данные о нахождении мест (площадок) накопления твердых коммунальных отходов							Контейнеры для несортированных отходов			Контейнеры для утилизируемых отходов (раздельный сбор)			Контейнеры для сбора крупногабаритных отходов			Точка бестарного сбора (да/нет)	Примечание
	Муниципальное образование	Населенный пункт	Улица	Дом	Корпус/ Строение	Широта	Долгота	Кол-во	Емкость (отдельного контейнера)	Материал контейнера	Кол-во	Емкость	Материал контейнера	Кол-во	Емкость	Материал контейнера		
2201	Чаплыгинский	Чаплыгин г.	Вишневая	-	-	53.251374	39.987598	2	0,75	металл	0	-	-	0	-	-	нет	население
2202	Чаплыгинский	Чаплыгин г.	Клубный переулок	49	-	53.249898	39.985909	2	0,75	металл	0	-	-	0	-	-	нет	население
2203	Чаплыгинский	Чаплыгин г.	Песочная	9	-	53.248357	39.98484	1	0,75	металл	0	-	-	0	-	-	нет	население
2204	Чаплыгинский	Чаплыгин г.	Песочная	11	-	53.248621	39.985433	1	0,75	металл	0	-	-	0	-	-	нет	население
2205	Чаплыгинский	Чаплыгин г.	Карьерная	1	-	53.249726	39.981759	1	0,75	металл	0	-	-	0	-	-	нет	население
2206	Чаплыгинский	Чаплыгин г.	Карьерная	9а	а	53.250254	39.982675	2	0,75	металл	0	-	-	0	-	-	нет	население
2207	Чаплыгинский	Чаплыгин г.	Карьерная	18	-	53.25152	39.986017	3	0,75	металл	0	-	-	0	-	-	нет	население
2208	Чаплыгинский	Чаплыгин г.	Северная	маг.Агрод	-	53.251719	39.9844	2	0,75	металл	0	-	-	0	-	-	нет	население
2209	Чаплыгинский	Чаплыгин г.	г. Чаплыгин,Вокзальная	-	-	53.251972	39.954459	1	0,75	металл	0	-	-	0	-	-	нет	Открытое
2210	Чаплыгинский	Чаплыгин г.	Вокзальная	3	-	53.250685	39.963298	1	0,75	металл	0	-	-	0	-	-	нет	население
2211	Чаплыгинский	Чаплыгин г.	пер.Московский (во дворе)	1	-	53.248503	39.963666	1	0,75	металл	0	-	-	0	-	-	нет	ООО
2212	Чаплыгинский	Чаплыгин г.	пер.Московский	1	-	53.248503	39.963666	1	1,10	пластик	0	-	-	0	-	-	нет	ООО
2213	Чаплыгинский	Чаплыгин г.	Вокзальная	27	-	53.251154	39.95401	2	0,75	металл	0	-	-	0	-	-	нет	население
2214	Чаплыгинский	Чаплыгин г.	Энгельса	136А/1	-	53.252905	39.947623	1	1,10	пластик	0	-	-	0	-	-	нет	ООО"Ранен
2215	Чаплыгинский	Чаплыгин г.	Энгельса	177	-	53.253578	39.943257	2	0,75	металл	0	-	-	0	-	-	нет	население
2216	Чаплыгинский	Чаплыгин г.	Полевая	2а	а	53.256035	39.940714	3	1,10	пластик	0	-	-	0	-	-	нет	ООО
2217	Чаплыгинский	Чаплыгин г.	Полевая	6	-	53.256573	39.938603	2	0,75	металл	0	-	-	0	-	-	нет	население
2218	Чаплыгинский	Чаплыгин г.	Будка 1 км	-	-	53.240555	39.966999	0	0,75	металл	0	-	-	0	-	-	нет	население
2219	Чаплыгинский	Чаплыгин г.	Подгорная	14	-	53.237963	39.957881	2	0,75	металл	0	-	-	0	-	-	нет	население
2220	Чаплыгинский	Чаплыгин г.	Володарского	8	-	53.236383	39.958789	2	0,75	металл	0	-	-	0	-	-	нет	население
2221	Чаплыгинский	Чаплыгин г.	Садовая	-	-	53.233182	39.970018	2	0,75	металл	0	-	-	0	-	-	нет	население
2222	Чаплыгинский	Чаплыгин г.	Клубная	3	-	53.24784	39.980007	2	0,75	металл	0	-	-	0	-	-	нет	население
2223	Чаплыгинский	Чаплыгин г.	Клубная	20	-	53.246197	39.980672	2	0,75	металл	0	-	-	0	-	-	нет	население
2224	Чаплыгинский	Чаплыгин г.	Клубная	42	-	53.24423	39.981857	1	0,75	металл	0	-	-	0	-	-	нет	население
2225	Чаплыгинский	Чаплыгин г.	Клубная	50	-	53.24382	39.982935	2	0,75	металл	0	-	-	0	-	-	нет	население
2226	Чаплыгинский	Чаплыгин г.	Клубная	67	-	53.243039	39.984759	1	0,75	металл	0	-	-	0	-	-	нет	население
2227	Чаплыгинский	Чаплыгин г.	Чехова	2	-	53.245189	39.984301	2	0,75	металл	0	-	-	0	-	-	нет	население
2228	Чаплыгинский	Чаплыгин г.	Чехова	6	-	53.244515	39.985064	2	0,75	металл	0	-	-	0	-	-	нет	население
2229	Чаплыгинский	Чаплыгин г.	Чехова	18	-	53.243384	39.986304	2	0,75	металл	0	-	-	0	-	-	нет	население
2230	Чаплыгинский	Чаплыгин г.	Маяковского	47	-	53.243017	39.982558	1	0,75	металл	0	-	-	0	-	-	нет	население
2231	Чаплыгинский	Чаплыгин г.	Социалистическая	14	-	53.244833	39.977878	3	0,75	металл	1	1,1	меттал	0	-	-	нет	население
2232	Чаплыгинский	Чаплыгин г.	Социалистическая	33	-	53.243901	39.979701	2	0,75	металл	0	-	-	0	-	-	нет	население
2233	Чаплыгинский	Чаплыгин г.	Свердлова	25	-	53.240005	39.97371	1	0,75	металл	0	-	-	0	-	-	нет	население
2234	Чаплыгинский	Чаплыгин г.	Свердлова	33	-	53.24063	39.974653	1	0,75	металл	0	-	-	0	-	-	нет	население
2235	Чаплыгинский	Чаплыгин г.	Свердлова	41	-	53.241395	39.975758	2	0,75	металл	0	-	-	0	-	-	нет	население
2236	Чаплыгинский	Чаплыгин г.	Пролетарская	4	-	53.242285	39.975902	1	0,75	металл	0	-	-	0	-	-	нет	население
2237	Чаплыгинский	Чаплыгин г.	Пролетарская	10	-	53.242743	39.975192	1	0,75	металл	0	-	-	0	-	-	нет	население
2238	Чаплыгинский	Чаплыгин г.	Октябрьская	-	-	53.244084	39.968832	1	0,75	металл	0	-	-	0	-	-	нет	ИП
2239	Чаплыгинский	Чаплыгин г.	Октябрьская	-	-	53.244084	39.968832	2	0,75	металл	0	-	-	0	-	-	нет	население
2240	Чаплыгинский	Чаплыгин г.	Крупская	11	-	53.240555	39.966999	4	0,75	металл	0	-	-	0	-	-	нет	население
2241	Чаплыгинский	Чаплыгин г.	Липецкая обл., г.Чаплыгин,	11	-	53.239838	39.971859	0	-	-	0	-	-	0	-	-	да	ИП
2242	Чаплыгинский	Чаплыгин г.	Липецкая обл., г.Чаплыгин,	11	-	53.239838	39.971859	0	-	-	0	-	-	0	-	-	да	ИП
2243	Чаплыгинский	Чаплыгин г.	Липецкая обл., г.Чаплыгин,	11	-	53.239838	39.971859	0	-	-	0	-	-	0	-	-	да	ИП
2244	Чаплыгинский	Чаплыгин г.	Липецкая обл., г.Чаплыгин,	11	-	53.239838	39.971859	0	-	-	0	-	-	0	-	-	да	ИП Бардаш
2245	Чаплыгинский	Чаплыгин г.	Липецкая обл., г.Чаплыгин,	11	-	53.239838	39.971859	0	-	-	0	-	-	0	-	-	да	ИП Попова
2246	Чаплыгинский	Чаплыгин г.	Липецкая обл., г.Чаплыгин,	10	-	53.242743	39.975192	1	1,10	пластик	0	-	-	0	-	-	нет	ИП
2247	Чаплыгинский	Чаплыгин г.	Липецкая обл., г.	2	-	53.245976	39.974392	1	0,75	металл	0	-	-	0	-	-	нет	ИП
2248	Чаплыгинский	Чаплыгин г.	Горького	51	-	53.248729	39.977833	1	0,75	металл	0	-	-	0	-	-	нет	ИП
2249	Чаплыгинский	Чаплыгин г.	Горького	2	-	53.238717	39.968005	1	0,75	металл	0	-	-	0	-	-	нет	Филиал
2250	Чаплыгинский	Чаплыгин г.	Советская	-	-	53.235149	39.978803	1	0,75	металл	0	-	-	0	-	-	нет	ИП
2251	Чаплыгинский	Чаплыгин г.	Советская	48а	а	53.238884	39.970844	1	0,75	металл	0	-	-	0	-	-	нет	ИП
2252	Чаплыгинский	Чаплыгин г.	Советская	-	-	53.235149	39.978803	1	0,75	металл	0	-	-	0	-	-	нет	ИП
2253	Чаплыгинский	Чаплыгин г.	Заводская	12	-	53.243319	39.978138	1	0,75	металл	0	-	-	0	-	-	нет	население
2254	Чаплыгинский	Чаплыгин г.	Горького	48	4	53.244262	39.974491	1	0,75	металл	0	-	-	0	-	-	нет	ООО
2255	Чаплыгинский	Чаплыгин г.	Ломоносова	73	-	53.246897	39.95904	2	0,75	металл	0	-	-	0	-	-	нет	население

Приложение 2 к приказу управления экологии и природных ресурсов Липецкой области
Приложение А6. Реестр контейнерных площадок (по данным РО) Северная зона.

№ п/п	Данные о нахождении мест (площадок) накопления твердых коммунальных отходов							Контейнеры для несортированных отходов			Контейнеры для утилизируемых отходов (раздельный сбор)			Контейнеры для сбора крупногабаритных отходов			Точка бестарного сбора (да/нет)	Примечание
	Муниципальное образование	Населенный пункт	Улица	Дом	Корпус/ Строение	Широта	Долгота	Кол-во	Емкость (отдельного контейнера)	Материал контейнера	Кол-во	Емкость	Материал контейнера	Кол-во	Емкость	Материал контейнера		
2256	Чаплыгинский	Чаплыгин г.	Ломоносова	71	-	53.246714	39.959256	1	0,75	металл	0	-	-	0	-	-	нет	население
2257	Чаплыгинский	Чаплыгин г.	Ломоносова	87	-	53.248153	39.957522	2	0,75	металл	0	-	-	0	-	-	нет	население
2258	Чаплыгинский	Чаплыгин г.	Ломоносова	105	-	53.249667	39.955743	2	0,75	металл	0	-	-	0	-	-	нет	население
2259	Чаплыгинский	Чаплыгин г.	8 Марта	14	-	53.245911	39.959022	1	0,75	металл	0	-	-	0	-	-	нет	Липецкая
2260	Чаплыгинский	Чаплыгин г.	8 Марта	14	-	53.245911	39.959022	2	0,75	металл	0	-	-	0	-	-	нет	МБДОУ д/с
2261	Чаплыгинский	Чаплыгин г.	Луначарского	-	-	53.245922	39.952985	1	0,75	металл	0	-	-	0	-	-	нет	население
2262	Чаплыгинский	Чаплыгин г.	Луначарского, 4	4	-	53.246606	39.953686	4	0,75	металл	0	-	-	0	-	-	нет	ООО
2263	Чаплыгинский	Чаплыгин г.	Пионерская	35	-	53.244483	39.947991	3	0,75	металл	0	-	-	0	-	-	нет	население
2264	Чаплыгинский	Чаплыгин г.	Западная	17	-	53.243799	39.956103	2	0,75	металл	0	-	-	0	-	-	нет	население
2265	Чаплыгинский	Чаплыгин г.	Западная	35	-	53.244489	39.953605	3	0,75	металл	0	-	-	0	-	-	нет	население
2266	Чаплыгинский	Чаплыгин г.	Западная	10	-	53.243265	39.957145	1	0,75	металл	0	-	-	0	-	-	нет	население
2267	Чаплыгинский	Чаплыгин г.	Калинина	-	-	53.241104	39.958546	2	0,75	металл	0	-	-	0	-	-	нет	население
2268	Чаплыгинский	Чаплыгин г.	Куйбышева	4	-	53.241627	39.95498	1	0,75	металл	0	-	-	0	-	-	нет	население
2269	Чаплыгинский	Чаплыгин г.	Куйбышева	13	-	53.242818	39.95542	2	0,75	металл	0	-	-	0	-	-	нет	население
2270	Чаплыгинский	Чаплыгин г.	Куйбышева	18	-	53.243432	39.954297	1	0,75	металл	0	-	-	0	-	-	нет	население
2271	Чаплыгинский	Чаплыгин г.	Оборонная	9	-	53.24001	39.95533	3	0,75	металл	0	-	-	0	-	-	нет	население
2272	Чаплыгинский	Чаплыгин г.	Оборонная	20	-	53.240533	39.957252	3	0,75	металл	0	-	-	0	-	-	нет	население
2273	Чаплыгинский	Чаплыгин г.	Оборонная	53	-	53.243184	39.961457	1	0,75	металл	0	-	-	0	-	-	нет	население
2274	Чаплыгинский	Чаплыгин г.	Оборонная	36	-	53.242651	39.961573	1	0,75	металл	0	-	-	0	-	-	нет	население
2275	Чаплыгинский	Чаплыгин г.	Железнодорожная	16	-	53.248697	39.95091	1	0,75	металл	0	-	-	0	-	-	нет	население
2276	Чаплыгинский	Чаплыгин г.	Полевая	6	-	53.256573	39.938603	2	0,75	металл	0	-	-	0	-	-	нет	население
2277	Чаплыгинский	Чаплыгин г.	Дорожная	-	-	53.240555	39.966999	1	0,75	металл	0	-	-	0	-	-	нет	население
2278	Чаплыгинский	Чаплыгин г.	Л.Толстого	10	-	53.244656	39.987463	2	0,75	металл	0	-	-	0	-	-	нет	население
2279	Чаплыгинский	Чаплыгин г.	Л.Толстого	14	-	53.245227	39.986852	2	0,75	металл	0	-	-	0	-	-	нет	население
2280	Чаплыгинский	Чаплыгин г.	Л.Толстого	16	-	53.245507	39.986457	2	0,75	металл	0	-	-	0	-	-	нет	население
2281	Чаплыгинский	Чаплыгин г.	Л.Толстого	31	-	53.24492	39.986079	2	0,75	металл	0	-	-	0	-	-	нет	население
2282	Чаплыгинский	Чаплыгин г.	Л.Толстого	33	-	53.245248	39.98563	2	0,75	металл	0	-	-	0	-	-	нет	население
2283	Чаплыгинский	Чаплыгин г.	Кочеткова	10	-	53.242489	39.98607	3	0,75	металл	0	-	-	0	-	-	нет	население
2284	Чаплыгинский	Чаплыгин г.	Кочеткова	27	-	53.241713	39.987211	2	0,75	металл	0	-	-	0	-	-	нет	население
2285	Чаплыгинский	Чаплыгин г.	Чехова	4	-	53.244774	39.984696	2	0,75	металл	0	-	-	0	-	-	нет	население
2286	Чаплыгинский	Чаплыгин г.	Л.Толстого	30	-	53.249122	39.981902	6	0,75	металл	0	-	-	0	-	-	нет	население
2287	Чаплыгинский	Чаплыгин г.	Ленина	12	-	53.242058	39.968643	2	0,75	металл	0	-	-	0	-	-	нет	АНО
2288	Чаплыгинский	Чаплыгин г.	Ленина	12	-	53.242058	39.968643	1	0,75	металл	0	-	-	0	-	-	нет	ИП
2289	Чаплыгинский	Чаплыгин г.	Ленина	1	-	53.24097	39.967116	1	0,75	металл	0	-	-	0	-	-	нет	ИП
2290	Чаплыгинский	Чаплыгин г.	Свердлова	7	-	53.237725	39.970341	1	0,75	металл	0	-	-	0	-	-	нет	ИП
2291	Чаплыгинский	Чаплыгин г.	Свердлова	7	-	53.237725	39.970341	2	0,75	металл	0	-	-	0	-	-	нет	ИП
2292	Чаплыгинский	Чаплыгин г.	Горького	91	-	53.251741	39.981166	1	0,75	металл	0	-	-	0	-	-	нет	Индивидуа
2293	Чаплыгинский	Чаплыгин г.	Горького	94	-	53.248648	39.979073	1	0,75	металл	0	-	-	0	-	-	нет	ИП
2294	Чаплыгинский	Чаплыгин г.	Оборонная	42	-	53.242937	39.962714	1	0,75	металл	0	-	-	0	-	-	нет	ИП
2295	Чаплыгинский	Чаплыгин г.	Пушкина	24	-	53.247447	39.970619	3	0,75	металл	0	-	-	0	-	-	нет	ИП
2296	Чаплыгинский	Чаплыгин г.	Энгельса	187	-	53.253691	39.940957	2	0,75	металл	0	-	-	0	-	-	нет	АО
2297	Чаплыгинский	Чаплыгин г.	Крупская	13	-	53.240555	39.966999	3	0,75	металл	0	-	-	0	-	-	нет	ООО
2298	Чаплыгинский	Чаплыгин г.	Вокзальная	11	-	53.250755	39.959094	1	0,75	металл	0	-	-	0	-	-	нет	АО
2299	Чаплыгинский	Чаплыгин г.	Строительная	7	-	53.249015	39.976548	1	0,75	металл	0	-	-	0	-	-	нет	АО
2300	Чаплыгинский	Чаплыгин г.	Строительная	9	-	53.248524	39.97362	2	0,75	металл	0	-	-	0	-	-	нет	ИП
2301	Чаплыгинский	Чаплыгин г.	Строительная	5	-	53.249015	39.976548	1	0,75	металл	0	-	-	0	-	-	нет	ИП
2302	Чаплыгинский	Чаплыгин г.	Строительная	-	-	53.248503	39.975066	1	0,75	металл	0	-	-	0	-	-	нет	АО
2303	Чаплыгинский	Чаплыгин г.	Строительная	1А	А	53.251364	39.976503	2	0,75	металл	0	-	-	0	-	-	нет	АО
2304	Чаплыгинский	Чаплыгин г.	Строительная	10	-	53.24805	39.97538	1	0,75	металл	0	-	-	0	-	-	нет	ПОУ
2305	Чаплыгинский	Чаплыгин г.	Горького	91	-	53.251741	39.981166	1	0,75	металл	0	-	-	0	-	-	нет	ООО
2306	Чаплыгинский	Чаплыгин г.	Горького	63	-	53.24971	39.978902	1	0,75	металл	0	-	-	0	-	-	нет	ООО
2307	Чаплыгинский	Чаплыгин г.	Горького	-	-	53.246105	39.97574	1	0,75	металл	0	-	-	0	-	-	нет	АО
2308	Чаплыгинский	Чаплыгин г.	Свободы	2А	А	53.248988	39.958232	2	0,75	металл	0	-	-	0	-	-	нет	МБОУ СШ
2309	Чаплыгинский	Чаплыгин г.	пер. Московский, у бассейна	2	-	53.246423	39.962112	1	0,75	металл	0	-	-	0	-	-	нет	ИП
2310	Чаплыгинский	Чаплыгин г.	Московская	5	-	53.246412	39.964268	3	0,75	металл	0	-	-	0	-	-	нет	НАО

Приложение 2 к приказу управления экологии и природных ресурсов Липецкой области
Приложение А6. Реестр контейнерных площадок (по данным РО) Северная зона.

№ п/п	Данные о нахождении мест (площадок) накопления твердых коммунальных отходов							Контейнеры для несортированных отходов			Контейнеры для утилизируемых отходов (раздельный сбор)			Контейнеры для сбора крупногабаритных отходов			Точка бестарного сбора (да/нет)	Примечание
	Муниципальное образование	Населенный пункт	Улица	Дом	Корпус/ Строение	Широта	Долгота	Кол-во	Емкость (отдельного контейнера)	Материал контейнера	Кол-во	Емкость	Материал контейнера	Кол-во	Емкость	Материал контейнера		
2311	Чаплыгинский	Чаплыгин г.	Московская	-	-	53.247506	39.962948	1	0,75	металл	0	-	-	0	-	-	нет	ИП
2312	Чаплыгинский	Чаплыгин г.	Московская	6а	а	53.243287	39.964205	1	0,75	металл	0	-	-	0	-	-	нет	ИП
2313	Чаплыгинский	Чаплыгин г.	Советская	1Д	Д	53.232761	39.987966	1	0,75	металл	1	1,1	меттал	0	-	-	нет	ООО
2314	Чаплыгинский	Чаплыгин г.	пл. Октябрьской революции	9	-	53.240943	39.963505	1	1,10	пластик	0	-	-	0	-	-	нет	ПАО
2315	Чаплыгинский	Чаплыгин г.	Советская	54	-	53.239396	39.970053	1	0,75	металл	0	-	-	0	-	-	нет	Магазин
2316	Чаплыгинский	Чаплыгин г.	Пушкина	20	-	53.248395	39.972775	1	0,75	металл	0	-	-	0	-	-	нет	ИП
2317	Чаплыгинский	Чаплыгин г.	Пушкина	20а	а	53.247533	39.972641	2	0,75	металл	0	-	-	0	-	-	нет	ИП
2318	Чаплыгинский	Чаплыгин г.	Пушкина	20	-	53.248395	39.972775	1	0,75	металл	0	-	-	0	-	-	нет	ИП Ивлева
2319	Чаплыгинский	Чаплыгин г.	Пушкина	10	-	53.246428	39.972542	1	0,75	металл	0	-	-	0	-	-	нет	ИП
2320	Чаплыгинский	Чаплыгин г.	Пушкина, д. 20А	20	А	53.247533	39.972641	1	0,75	металл	0	-	-	0	-	-	нет	ООО
2321	Чаплыгинский	Чаплыгин г.	Советская	48а	а	53.238884	39.970844	1	0,75	металл	0	-	-	0	-	-	нет	ИП
2322	Чаплыгинский	Чаплыгин г.	Советская	12	-	53.235532	39.977779	1	0,75	металл	0	-	-	0	-	-	нет	ИП
2323	Чаплыгинский	Чаплыгин г.	Советская	12	-	53.235532	39.977779	1	0,75	металл	0	-	-	0	-	-	нет	население
2324	Чаплыгинский	Чаплыгин г.	площадь Хлебная	-	-	53.23806	39.973162	1	0,75	металл	0	-	-	0	-	-	нет	ООО
2325	Чаплыгинский	Чаплыгин г.	площадь Хлебная	5	-	53.237925	39.973692	1	0,75	металл	0	-	-	0	-	-	нет	Индивидуа
2326	Чаплыгинский	Чаплыгин г.	Советская	-	-	53.235149	39.978803	1	0,75	металл	0	-	-	0	-	-	нет	ИП
2327	Чаплыгинский	Чаплыгин г.	Советская	2	-	53.23391	39.985846	1	0,75	металл	0	-	-	0	-	-	нет	Чаплыгинс
2328	Чаплыгинский	Чаплыгин г.	С.Т.Шанского	92Б	Б	53.240555	39.966999	1	0,75	металл	0	-	-	0	-	-	нет	ОГУП
2329	Чаплыгинский	Чаплыгин г.	Мира	10Б	Б	53.235004	39.985774	1	0,75	металл	0	-	-	0	-	-	нет	Начальная
2330	Чаплыгинский	Чаплыгин г.	Ленина	1	-	53.24097	39.967116	1	0,75	металл	0	-	-	0	-	-	нет	Липецкий
2331	Чаплыгинский	Чаплыгин г.	Ленина	3	-	53.241239	39.967368	2	0,75	металл	0	-	-	0	-	-	нет	МБОУ СШ
2332	Чаплыгинский	Чаплыгин г.	Советская	10А	А	53.235208	39.980672	2	0,75	металл	0	-	-	0	-	-	нет	МБОУ
2333	Чаплыгинский	Чаплыгин г.	Советская	37	-	53.239757	39.968338	1	0,75	металл	0	-	-	0	-	-	нет	Липецкий
2334	Чаплыгинский	Чаплыгин г.	Советская	39	-	53.239773	39.96752	1	1,10	пластик	0	-	-	0	-	-	нет	ООО
2335	Чаплыгинский	Чаплыгин г.	Советская	39	-	53.239773	39.96752	2	0,75	металл	0	-	-	0	-	-	нет	ИП
2336	Чаплыгинский	Чаплыгин г.	Советская	40	-	53.237628	39.972946	1	0,75	металл	0	-	-	0	-	-	нет	ООО
2337	Чаплыгинский	Чаплыгин г.	Московская	30	-	53.249133	39.960783	1	1,10	пластик	0	-	-	0	-	-	нет	население
2338	Чаплыгинский	Чаплыгин г.	Московская	15а	а	53.248675	39.962346	1	1,10	пластик	0	-	-	0	-	-	нет	ООО"Торго
2339	Чаплыгинский	Чаплыгин г.	Московская	36	-	53.250162	39.957549	1	1,10	пластик	0	-	-	0	-	-	нет	население
2340	Чаплыгинский	Чаплыгин г.	пер.Московский (во дворе)	2	-	53.246423	39.962112	1	0,75	металл	0	-	-	0	-	-	нет	ИП
2341	Чаплыгинский	Чаплыгин г.	пер.Московский	2	-	53.246423	39.962112	2	1,10	пластик	2	1,1	меттал	0	-	-	нет	население
2342	Чаплыгинский	Чаплыгин г.	Свободы	-	-	53.247759	39.958896	2	1,10	пластик	0	-	-	0	-	-	нет	население
2343	Чаплыгинский	Чаплыгин г.	Вокзальная	-	-	53.251972	39.954459	1	1,10	пластик	0	-	-	0	-	-	нет	население
2344	Чаплыгинский	Чаплыгин г.	8 Марта	1	-	53.246762	39.961564	2	1,10	пластик	2	1,1	меттал	0	-	-	нет	население
2345	Чаплыгинский	Чаплыгин г.	50 Лет Победы	13	-	53.23606	39.999024	1	1,10	пластик	1	1,1	меттал	0	-	-	нет	население
2346	Чаплыгинский	Чаплыгин г.	50 Лет Победы	20	-	53.235634	39.99915	1	1,10	пластик	1	1,1	меттал	0	-	-	нет	население
2347	Чаплыгинский	Чаплыгин г.	50 Лет Победы	65	-	53.236949	40.00966	1	1,10	пластик	1	1,1	меттал	0	-	-	нет	население
2348	Чаплыгинский	Чаплыгин г.	Лесная	43	-	53.235575	40.004225	1	1,10	пластик	1	1,1	меттал	0	-	-	нет	население
2349	Чаплыгинский	Чаплыгин г.	Советская собор	1	-	53.233387	39.98599	1	1,10	пластик	1	1,1	меттал	0	-	-	нет	население
2350	Чаплыгинский	Чаплыгин г.	Советская	11	-	53.234524	39.980582	1	1,10	пластик	1	1,1	меттал	0	-	-	нет	население
2351	Чаплыгинский	Чаплыгин г.	Советская	10-8А	-	53.234648	39.982693	1	1,10	пластик	1	1,1	меттал	0	-	-	нет	население
2352	Чаплыгинский	Чаплыгин г.	Советская	2В	В	53.233419	39.988406	1	1,10	пластик	1	1,1	меттал	0	-	-	нет	население
2353	Чаплыгинский	Чаплыгин г.	Свердлова	7А	А	53.237364	39.969937	1	0,75	металл	0	-	-	0	-	-	нет	ИП
2354	Чаплыгинский	Чаплыгин г.	Советская	35	-	53.239261	39.968823	1	0,75	металл	0	-	-	0	-	-	нет	ИП
2355	Чаплыгинский	Чаплыгин г.	ООО Кроха,Советская,40	40	-	53.237628	39.972946	2	0,75	металл	0	-	-	0	-	-	нет	ООО
2356	Чаплыгинский	Чаплыгин г.	Советская	1е	е	53.232918	39.987598	1	0,75	металл	0	-	-	0	-	-	нет	ИП
2357	Чаплыгинский	Чаплыгин г.	Советская	2Г	Г	53.233004	39.993077	2	0,75	металл	0	-	-	0	-	-	нет	Детский
2358	Чаплыгинский	Чаплыгин г.	Советская	1В-1Г	-	53.23232	39.990248	1	1,10	пластик	1	1,1	меттал	0	-	-	нет	население
2359	Чаплыгинский	Чаплыгин г.	Советская	1 Б	-	53.231845	39.991559	1	1,10	пластик	0	-	-	0	-	-	нет	население
2360	Чаплыгинский	Чаплыгин г.	Советская	39	-	53.239773	39.96752	2	0,75	металл	0	-	-	0	-	-	нет	ИП
2361	Чаплыгинский	Чаплыгин г.	Советская	-	-	53.235149	39.978803	1	1,10	пластик	0	-	-	0	-	-	нет	население
2362	Чаплыгинский	Чаплыгин г.	Горького	8	-	53.240404	39.969784	1	1,10	пластик	0	-	-	0	-	-	нет	население
2363	Чаплыгинский	Чаплыгин г.	Горького	25	-	53.24354	39.972811	1	1,10	пластик	1	1,1	меттал	0	-	-	нет	население
2364	Чаплыгинский	Чаплыгин г.	Горького	64	-	53.245475	39.975722	2	1,10	пластик	1	1,1	меттал	0	-	-	нет	население
2365	Чаплыгинский	Чаплыгин г.	Горького	74	-	53.246601	39.976872	2	1,10	пластик	1	1,1	меттал	0	-	-	нет	население

Приложение 2 к приказу управления экологии и природных ресурсов Липецкой области
Приложение А6. Реестр контейнерных площадок (по данным РО) Северная зона.

№ п/п	Данные о нахождении мест (площадок) накопления твердых коммунальных отходов							Контейнеры для несортированных отходов			Контейнеры для утилизируемых отходов (раздельный сбор)			Контейнеры для сбора крупногабаритных отходов			Точка бестарного сбора (да/нет)	Примечание
	Муниципальное образование	Населенный пункт	Улица	Дом	Корпус/ Строение	Широта	Долгота	Кол-во	Емкость (отдельного контейнера)	Материал контейнера	Кол-во	Емкость	Материал контейнера	Кол-во	Емкость	Материал контейнера		
2366	Чаплыгинский	Чаплыгин г.	Горького	96	-	53.248761	39.979189	2	1,10	пластик	1	1,1	меттал	0	-	-	нет	население
2367	Чаплыгинский	Чаплыгин г.	С.Т.Шанского	74-76	-	53.240555	39.966999	1	1,10	пластик	0	-	-	0	-	-	нет	население
2368	Чаплыгинский	Чаплыгин г.	С.Т.Шанского	92В	В	53.240555	39.966999	1	0,75	металл	0	-	-	0	-	-	нет	ИП
2369	Чаплыгинский	Чаплыгин г.	С.Т.Шанского	92В	В	53.240555	39.966999	1	1,10	пластик	0	-	-	0	-	-	нет	население
2370	Чаплыгинский	Чаплыгин г.	С.Т.Шанского	48В/2	-	53.240555	39.966999	1	1,10	пластик	0	-	-	0	-	-	нет	АО Тандер
2371	Чаплыгинский	Чаплыгин г.	К.Маркса	2	-	53.234912	39.97485	1	1,10	пластик	0	-	-	0	-	-	нет	население
2372	Чаплыгинский	Чаплыгин г.	К.Маркса	14	-	53.234993	39.973287	1	1,10	пластик	1	1,1	меттал	0	-	-	нет	население
2373	Чаплыгинский	Чаплыгин г.	К.Маркса	35	-	53.237111	39.969568	2	1,10	пластик	1	1,1	меттал	0	-	-	нет	население
2374	Чаплыгинский	Чаплыгин г.	Индустриальная	1	-	53.257139	39.968643	2	0,75	металл	0	-	-	0	-	-	нет	ИП
2375	Чаплыгинский	Чаплыгин г.	Индустриальная	9	-	53.254882	39.958384	1	0,75	металл	0	-	-	0	-	-	нет	ООО
2376	Чаплыгинский	Чаплыгин г.	ИП Тарасов	-	-	53.254386	39.959507	1	0,75	металл	0	-	-	0	-	-	нет	ИП Тарасов
2377	Чаплыгинский	Чаплыгин г.	Индустриальная	45	-	53.258313	39.955716	1	1,10	пластик	1	1,1	меттал	0	-	-	нет	население
2378	Чаплыгинский	Чаплыгин г.	ООО ГЭС	2А	А	53.2575	39.985406	1	0,75	металл	0	-	-	0	-	-	нет	ООО ГЭС
2379	Чаплыгинский	Чаплыгин г.	ОГУП	2	-	53.2575	39.985406	2	0,75	металл	0	-	-	0	-	-	нет	ОГУП
2380	Чаплыгинский	Чаплыгин г.	Индустриальная	2б	б	53.2575	39.985406	1	0,75	металл	0	-	-	0	-	-	нет	ООО"ЛАБ
2381	Чаплыгинский	Чаплыгин г.	Индустриальная	49	-	53.259988	39.957486	1	1,10	пластик	1	1,1	меттал	0	-	-	нет	население
2382	Чаплыгинский	Чаплыгин г.	Индустриальная	1Б	Б	53.263317	39.963774	2	0,75	металл	0	-	-	0	-	-	нет	ЗАО Новый
2383	Чаплыгинский	Чаплыгин г.	ОАО Российские железные	21А	А	53.240555	39.966999	2	0,75	металл	0	-	-	0	-	-	нет	ОАО
2384	Чаплыгинский	Чаплыгин г.	Индустриальная	3	-	53.260215	39.987669	2	1,10	пластик	0	-	-	0	-	-	нет	ООО"Мари
2385	Чаплыгинский	Чаплыгин г.	ООО	1В	В	53.240555	39.966999	2	0,75	металл	0	-	-	0	-	-	нет	ООО
2386	Чаплыгинский	Чаплыгин г.	пл.Окт.Революци	15	-	53.240555	39.966999	4	1,10	пластик	1	1,1	меттал	0	-	-	нет	население
2387	Чаплыгинский	Чаплыгин г.	Ленина	13	-	53.243405	39.968787	1	1,10	пластик	1	1,1	меттал	0	-	-	нет	население
2388	Чаплыгинский	Чаплыгин г.	Ленина	27	-	53.244505	39.969811	1	1,10	пластик	1	1,1	меттал	0	-	-	нет	население
2389	Чаплыгинский	Чаплыгин г.	Школьная	20	-	53.23391	39.978731	1	1,10	пластик	0	-	-	0	-	-	нет	население
2390	Чаплыгинский	Чаплыгин г.	Школьная	30	-	53.233209	39.979432	1	1,10	пластик	0	-	-	0	-	-	нет	население
2391	Чаплыгинский	Чаплыгин г.	Школьная	66	-	53.232314	39.984903	1	1,10	пластик	0	-	-	0	-	-	нет	население
2392	Чаплыгинский	Чаплыгин г.	Школьная	90	-	53.230977	39.988622	1	1,10	пластик	0	-	-	0	-	-	нет	население
2393	Чаплыгинский	Чаплыгин г.	Радина	3	-	53.233387	39.977635	1	1,10	пластик	1	1,1	меттал	0	-	-	нет	население
2394	Чаплыгинский	Чаплыгин г.	Радина	18	-	53.231042	39.976854	1	1,10	пластик	0	-	-	0	-	-	нет	население
2395	Чаплыгинский	Чаплыгин г.	Радина	65	-	53.229344	39.979432	1	1,10	пластик	0	-	-	0	-	-	нет	население
2396	Чаплыгинский	Чаплыгин г.	Пер.Радина +(кладбище)	-	-	53.233187	39.976297	2	1,10	пластик	1	1,1	меттал	0	-	-	нет	население
2397	Чаплыгинский	Чаплыгин г.	Литейная	5	-	53.235128	39.981534	1	1,10	пластик	0	-	-	0	-	-	нет	население
2398	Чаплыгинский	Чаплыгин г.	Островская	2	-	53.229053	39.973808	1	1,10	пластик	1	1,1	меттал	0	-	-	нет	население
2399	Чаплыгинский	Чаплыгин г.	Дружбы	1А	А	53.235155	39.986861	1	1,10	пластик	1	1,1	меттал	0	-	-	нет	население
2400	Чаплыгинский	Чаплыгин г.	Дружбы	15	-	53.237219	39.986205	1	1,10	пластик	1	1,1	меттал	0	-	-	нет	население
2401	Чаплыгинский	Чаплыгин г.	Дружбы	41	-	53.239833	39.98749	1	1,10	пластик	1	1,1	меттал	0	-	-	нет	население
2402	Чаплыгинский	Кривополянье с.	Космонавтов	7	-	53.234163	39.953866	1	1,10	пластик	0	-	-	0	-	-	нет	население
2403	Чаплыгинский	Кривополянье с.	Космонавтов	9	-	53.233069	39.95286	1	1,10	пластик	0	-	-	0	-	-	нет	население
2404	Чаплыгинский	Кривополянье с.	Космонавтов	20	-	53.231441	39.951018	1	1,10	пластик	0	-	-	0	-	-	нет	население
2405	Чаплыгинский	Кривополянье с.	Центральная	95	-	53.225964	39.943374	2	0,75	металл	0	-	-	0	-	-	нет	ИП
2406	Чаплыгинский	Кривополянье с.	Центральная	88	-	53.224854	39.944047	2	0,75	металл	0	-	-	0	-	-	нет	ИП
2407	Чаплыгинский	Кривополянье с.	Центральная	75	-	53.22722	39.945619	1	0,75	металл	0	-	-	0	-	-	нет	ИП
2408	Чаплыгинский	Кривополянье с.	Центральная	27	-	53.229188	39.948063	2	1,10	пластик	0	-	-	0	-	-	нет	население
2409	Чаплыгинский	Кривополянье с.	Центральная	55	-	53.228147	39.945485	2	1,10	пластик	0	-	-	0	-	-	нет	население
2410	Чаплыгинский	Кривополянье с.	Центральная	73	-	53.22736	39.942412	2	1,10	пластик	0	-	-	0	-	-	нет	население
2411	Чаплыгинский	Кривополянье с.	Центральная	79	-	53.226875	39.944937	1	1,10	пластик	0	-	-	0	-	-	нет	население
2412	Чаплыгинский	Кривополянье с.	Пролетарская	21	-	53.225592	39.936843	2	1,10	пластик	0	-	-	0	-	-	нет	население
2413	Чаплыгинский	Кривополянье с.	Пролетарская	45	-	53.224412	39.93457	2	1,10	пластик	0	-	-	0	-	-	нет	население
2414	Чаплыгинский	Кривополянье с.	Пролетарская	81	-	53.222514	39.930635	2	1,10	пластик	0	-	-	0	-	-	нет	население
2415	Чаплыгинский	Кривополянье с.	Пролетарская	103	-	53.22087	39.927213	2	1,10	пластик	0	-	-	0	-	-	нет	население
2416	Чаплыгинский	Кривополянье с.	Пролетарская	103	-	53.22087	39.927213	2	1,10	пластик	0	-	-	0	-	-	нет	население
2417	Чаплыгинский	Кривополянье с.	Пролетарская	2А	А	53.226724	39.940966	1	0,75	металл	0	-	-	0	-	-	нет	Администр
2418	Чаплыгинский	Кривополянье с.	Щербаковка	2а	а	53.223188	39.927599	2	1,10	пластик	0	-	-	0	-	-	нет	население
2419	Чаплыгинский	Кривополянье с.	Б.Советская	21	-	53.223986	39.941523	2	1,10	пластик	0	-	-	0	-	-	нет	население
2420	Чаплыгинский	Кривополянье с.	Б.Советская	39	-	53.222633	39.940849	2	1,10	пластик	0	-	-	0	-	-	нет	население

Приложение 2 к приказу управления экологии и природных ресурсов Липецкой области
Приложение А6. Реестр контейнерных площадок (по данным РО) Северная зона.

№ п/п	Данные о нахождении мест (площадок) накопления твердых коммунальных отходов							Контейнеры для несортированных отходов			Контейнеры для утилизируемых отходов (раздельный сбор)			Контейнеры для сбора крупногабаритных отходов			Точка бестарного сбора (да/нет)	Примечание
	Муниципальное образование	Населенный пункт	Улица	Дом	Корпус/ Строение	Широта	Долгота	Кол-во	Емкость (отдельного контейнера)	Материал контейнера	Кол-во	Емкость	Материал контейнера	Кол-во	Емкость	Материал контейнера		
2421	Чаплыгинский	Кривополянье с.	Б.Советская	69	-	53.220045	39.940265	2	1,10	пластик	0	-	-	0	-	-	нет	население
2422	Чаплыгинский	Кривополянье с.	Б.Советская	89	-	53.218627	39.940526	2	1,10	пластик	0	-	-	0	-	-	нет	население
2423	Чаплыгинский	Кривополянье с.	Б.Советская	119	-	53.21626	39.941056	2	1,10	пластик	0	-	-	0	-	-	нет	население
2424	Чаплыгинский	Кривополянье с.	Б.Советская	155	-	53.212938	39.940373	2	1,10	пластик	0	-	-	0	-	-	нет	население
2425	Чаплыгинский	Кривополянье с.	Б.Советская	177	-	53.210668	39.939915	2	1,10	пластик	0	-	-	0	-	-	нет	население
2426	Чаплыгинский	Кривополянье с.	Б.Советская	201	-	53.208295	39.939762	2	1,10	пластик	0	-	-	0	-	-	нет	население
2427	Чаплыгинский	Кривополянье с.	Б.Советская	221	-	53.206067	39.939502	2	1,10	пластик	0	-	-	0	-	-	нет	население
2428	Чаплыгинский	Кривополянье с.	Строительная	3	-	53.204649	39.930528	1	1,10	пластик	0	-	-	0	-	-	нет	население
2429	Чаплыгинский	Кривополянье с.	Строительная	10	-	53.204875	39.927887	1	1,10	пластик	0	-	-	0	-	-	нет	население
2430	Чаплыгинский	Кривополянье с.	10-я Пятилетка	8	-	53.226935	39.934301	2	1,10	пластик	0	-	-	0	-	-	нет	население
2431	Чаплыгинский	Кривополянье с.	10-я Пятилетка	38	-	53.226935	39.934301	2	1,10	пластик	0	-	-	0	-	-	нет	население
2432	Чаплыгинский	Кривополянье с.	Мостовка	33	-	53.233839	39.955555	1	1,10	пластик	0	-	-	0	-	-	нет	население
2433	Чаплыгинский	Кривополянье с.	Мостовка	56	-	53.231597	39.954378	1	1,10	пластик	0	-	-	0	-	-	нет	население
2434	Чаплыгинский	Кривополянье с.	Мостовка	91	-	53.230659	39.951171	2	1,10	пластик	0	-	-	0	-	-	нет	население
2435	Чаплыгинский	Кривополянье с.	Молодежная	3	-	53.234352	39.952482	1	0,75	металл	0	-	-	0	-	-	нет	население
2436	Чаплыгинский	Кривополянье с.	Молодежная	15	-	53.235246	39.953471	2	0,75	металл	0	-	-	0	-	-	нет	население
2437	Чаплыгинский	Кривополянье с.	Молодежная	-	-	53.235252	39.952788	1	0,75	металл	0	-	-	0	-	-	нет	население
2438	Чаплыгинский	Кривополянье с.	Набережная	5	-	53.231301	39.948781	2	0,75	металл	0	-	-	0	-	-	нет	население
2439	Чаплыгинский	Кривополянье с.	Набережная	12	-	53.230918	39.947326	2	0,75	металл	0	-	-	0	-	-	нет	население
2440	Чаплыгинский	Кривополянье с.	Набережная	15	-	53.229441	39.94438	2	0,75	металл	0	-	-	0	-	-	нет	население
2441	Чаплыгинский	Кривополянье с.	Набережная	46	-	53.228638	39.943886	2	0,75	металл	0	-	-	0	-	-	нет	население
2442	Чаплыгинский	Кривополянье с.	Садовая	7	-	53.232632	39.948449	1	0,75	металл	0	-	-	0	-	-	нет	население
2443	Чаплыгинский	Кривополянье с.	Садовая	8	-	53.231915	39.945242	1	0,75	металл	0	-	-	0	-	-	нет	население
2444	Чаплыгинский	Кривополянье с.	Садовая	31	-	53.233748	39.943787	1	0,75	металл	0	-	-	0	-	-	нет	население
2445	Чаплыгинский	Кривополянье с.	Садовая	45	-	53.235537	39.94155	1	0,75	металл	0	-	-	0	-	-	нет	население
2446	Чаплыгинский	Кривополянье с.	Рудавка	11	-	53.236087	39.950767	2	0,75	металл	0	-	-	0	-	-	нет	население
2447	Чаплыгинский	Кривополянье с.	Рудавка	50Б	Б	53.237601	39.942322	1	0,75	металл	0	-	-	0	-	-	нет	ИП
2448	Чаплыгинский	Кривополянье с.	Рудавка	51	-	53.237068	39.946607	1	0,75	металл	0	-	-	0	-	-	нет	население
2449	Чаплыгинский	Кривополянье с.	Рудавка	52	-	53.237747	39.941451	2	0,75	металл	0	-	-	0	-	-	нет	население
2450	Чаплыгинский	Кривополянье с.	Рудавка	55	-	53.237111	39.946131	2	0,75	металл	0	-	-	0	-	-	нет	население
2451	Чаплыгинский	Кривополянье с.	Рудавка	99	-	53.238733	39.93961	2	0,75	металл	0	-	-	0	-	-	нет	население
2452	Чаплыгинский	Кривополянье с.	Рудавка	113	-	53.239256	39.937867	1	0,75	металл	0	-	-	0	-	-	нет	население
2453	Чаплыгинский	Кривополянье с.	Рудавка	133	-	53.239967	39.935585	1	0,75	металл	0	-	-	0	-	-	нет	население
2454	Чаплыгинский	Кривополянье с.	Рудавка	141	-	53.240307	39.934642	1	0,75	металл	0	-	-	0	-	-	нет	население
2455	Чаплыгинский	Кривополянье с.	Рудавка	142	-	53.241422	39.927177	1	0,75	металл	0	-	-	0	-	-	нет	население
2456	Чаплыгинский	Кривополянье с.	Рудавка	155	-	53.240878	39.932459	1	0,75	металл	0	-	-	0	-	-	нет	население
2457	Чаплыгинский	Кривополянье с.	Рудавка	167	-	53.24132	39.930914	1	0,75	металл	0	-	-	0	-	-	нет	население
2458	Чаплыгинский	Кривополянье с.	Рудавка	-	-	53.238766	39.938774	3	0,75	металл	0	-	-	0	-	-	нет	население
2459	Чаплыгинский	Кривополянье с.	Луговая	8	-	53.235004	39.944748	2	0,75	металл	0	-	-	0	-	-	нет	население
2460	Чаплыгинский	Кривополянье с.	Студеновка	15	-	53.228784	39.940948	2	0,75	металл	0	-	-	0	-	-	нет	население
2461	Чаплыгинский	Кривополянье с.	Студеновка	31	-	53.229781	39.939502	2	0,75	металл	0	-	-	0	-	-	нет	население
2462	Чаплыгинский	Кривополянье с.	Студеновка	53	-	53.231382	39.9374	2	0,75	металл	0	-	-	0	-	-	нет	население
2463	Чаплыгинский	Кривополянье с.	Студеновка	63	-	53.23212	39.936385	2	0,75	металл	0	-	-	0	-	-	нет	население
2464	Чаплыгинский	Кривополянье с.	Студеновка	75	-	53.23288	39.93537	2	0,75	металл	0	-	-	0	-	-	нет	население
2465	Чаплыгинский	Кривополянье с.	Студеновский луг	2	-	53.234546	39.933753	1	0,75	металл	0	-	-	0	-	-	нет	население
2466	Чаплыгинский	Кривополянье с.	Студеновский луг	16	-	53.235828	39.931686	1	0,75	металл	0	-	-	0	-	-	нет	население
2467	Чаплыгинский	Кривополянье с.	Студеновский луг	39	-	53.237855	39.929764	1	0,75	металл	0	-	-	0	-	-	нет	население
2468	Чаплыгинский	Кривополянье с.	Заречная	11	-	53.237866	39.92662	2	0,75	металл	0	-	-	0	-	-	нет	население
2469	Чаплыгинский	Кривополянье с.	Заречная	34	-	53.235898	39.92362	2	0,75	металл	0	-	-	0	-	-	нет	население
2470	Чаплыгинский	Кривополянье с.	Заречная	54	-	53.234211	39.919173	3	0,75	металл	0	-	-	0	-	-	нет	население
2471	Чаплыгинский	Кривополянье с.	Центральная	3	-	53.230217	39.949949	1	0,75	металл	0	-	-	0	-	-	нет	Липецкий
2472	Чаплыгинский	Кривополянье с.	Центральная	35А	А	53.228837	39.947344	1	0,75	металл	0	-	-	0	-	-	нет	ООО"ТРЕЙ
2473	Чаплыгинский	Кривополянье с.	Центральная	4	-	53.229581	39.951027	1	0,75	металл	0	-	-	0	-	-	нет	Липецкий
2474	Чаплыгинский	Кривополянье с.	Победы	11	-	53.233672	39.958151	1	0,75	металл	0	-	-	0	-	-	нет	население
2475	Чаплыгинский	Кривополянье с.	Победы	29	-	53.232131	39.957037	2	0,75	металл	0	-	-	0	-	-	нет	население

Приложение 2 к приказу управления экологии и природных ресурсов Липецкой области
Приложение А6. Реестр контейнерных площадок (по данным РО) Северная зона.

№ п/п	Данные о нахождении мест (площадок) накопления твердых коммунальных отходов							Контейнеры для несортированных отходов			Контейнеры для утилизируемых отходов (раздельный сбор)			Контейнеры для сбора крупногабаритных отходов			Точка бестарного сбора (да/нет)	Примечание
	Муниципальное образование	Населенный пункт	Улица	Дом	Корпус/ Строение	Широта	Долгота	Кол-во	Емкость (отдельного контейнера)	Материал контейнера	Кол-во	Емкость	Материал контейнера	Кол-во	Емкость	Материал контейнера		
2476	Чаплыгинский	Кривополянье с.	Победы	52	-	53.23102	39.955267	2	0,75	металл	0	-	-	0	-	-	нет	население
2477	Чаплыгинский	Кривополянье с.	Победы	-	-	53.232788	39.957163	2	0,75	металл	0	-	-	0	-	-	нет	население
2478	Чаплыгинский	Кривополянье с.	Липецкая обл., Чаплыгинский р-	35	-	53.230023	39.956013	2	0,75	металл	0	-	-	0	-	-	нет	МБОУ
2479	Чаплыгинский	Кривополянье с.	Дзержинского	у школы	-	53.230562	39.955501	2	0,75	металл	0	-	-	0	-	-	нет	население
2480	Чаплыгинский	Кривополянье с.	Дзержинского	35	-	53.230023	39.956013	2	0,75	металл	0	-	-	0	-	-	нет	население
2481	Чаплыгинский	Кривополянье с.	Дзержинского	-	-	53.230562	39.955501	4	0,75	металл	0	-	-	0	-	-	нет	население
2482	Чаплыгинский	Кривополянье с.	Веревкина	1	-	53.233408	39.962526	1	0,75	металл	0	-	-	0	-	-	нет	население
2483	Чаплыгинский	Кривополянье с.	Веревкина	19	-	53.231495	39.965203	1	0,75	металл	0	-	-	0	-	-	нет	население
2484	Чаплыгинский	Кривополянье с.	Веревкина	78	-	53.230066	39.964951	2	0,75	металл	0	-	-	0	-	-	нет	население
2485	Чаплыгинский	Кривополянье с.	Веревкина	96	-	53.22874	39.963684	2	0,75	металл	0	-	-	0	-	-	нет	население
2486	Чаплыгинский	Кривополянье с.	Веревкина	124	-	53.226126	39.959741	1	0,75	металл	0	-	-	0	-	-	нет	население
2487	Чаплыгинский	Кривополянье с.	Веревкина	146	-	53.228417	39.958798	2	0,75	металл	0	-	-	0	-	-	нет	население
2488	Чаплыгинский	Кривополянье с.	Веревкина	13а	а	53.232336	39.965265	2	0,75	металл	0	-	-	0	-	-	нет	население
2489	Чаплыгинский	Кривополянье с.	Первомайская	10	-	53.226935	39.934301	3	0,75	металл	0	-	-	0	-	-	нет	население
2490	Чаплыгинский	Кривополянье с.	Семилетки	2	-	53.234012	39.966775	2	0,75	металл	0	-	-	0	-	-	нет	население
2491	Чаплыгинский	Кривополянье с.	Комарово	23	-	53.226935	39.934301	2	0,75	металл	0	-	-	0	-	-	нет	население
2492	Чаплыгинский	Кривополянье с.	Мира	14	-	53.227506	39.954629	2	0,75	металл	0	-	-	0	-	-	нет	население
2493	Чаплыгинский	Кривополянье с.	Мостовка	13	-	53.234734	39.9563	2	0,75	металл	0	-	-	0	-	-	нет	население
2494	Чаплыгинский	Кривополянье с.	Новая	-	-	53.213811	39.916397	2	1,10	пластик	0	-	-	0	-	-	нет	население
2495	Чаплыгинский	Кривополянье с.	Западная	-	-	53.212965	39.917556	2	1,10	пластик	0	-	-	0	-	-	нет	население
2496	Чаплыгинский	Кривополянье с.	Дружбы	2б	б	53.229204	39.93537	2	0,75	металл	0	-	-	0	-	-	нет	население
2497	Чаплыгинский	Кривополянье с.	Дружбы	13	-	53.229641	39.935594	2	0,75	металл	0	-	-	0	-	-	нет	население
2498	Чаплыгинский	Кривополянье с.	Дружбы	23	-	53.23087	39.934274	2	0,75	металл	0	-	-	0	-	-	нет	население
2499	Чаплыгинский	Кривополянье с.	Школьная	1е	е	53.227193	39.935558	2	0,75	металл	0	-	-	0	-	-	нет	население
2500	Чаплыгинский	Кривополянье с.	Школьная	2б	б	53.226827	39.934453	2	0,75	металл	0	-	-	0	-	-	нет	население
2501	Чаплыгинский	Кривополянье с.	Школьная	16	-	53.22487	39.930573	2	0,75	металл	0	-	-	0	-	-	нет	население
2502	Чаплыгинский	Кривополянье с.	Чибисовка	16	-	53.227732	39.931507	2	0,75	металл	0	-	-	0	-	-	нет	население
2503	Чаплыгинский	Кривополянье с.	Чибисовка	30	-	53.228978	39.930043	2	0,75	металл	0	-	-	0	-	-	нет	население
2504	Чаплыгинский	Кривополянье с.	Чибисовка	46	-	53.230093	39.928776	2	0,75	металл	0	-	-	0	-	-	нет	население
2505	Чаплыгинский	Кривополянье с.	Чибисовка	61	-	53.231171	39.928452	2	0,75	металл	0	-	-	0	-	-	нет	население
2506	Чаплыгинский	Кривополянье с.	Чибисовка	75	-	53.232239	39.927294	2	0,75	металл	0	-	-	0	-	-	нет	население
2507	Чаплыгинский	Кривополянье с.	Чибисовка	87	-	53.233203	39.926072	2	0,75	металл	0	-	-	0	-	-	нет	население
2508	Чаплыгинский	Кривополянье с.	Щербаковка	2а	а	53.223188	39.927599	2	0,75	металл	0	-	-	0	-	-	нет	население
2509	Чаплыгинский	Кривополянье с.	Щербаковка	14б	б	53.225571	39.9245	2	0,75	металл	0	-	-	0	-	-	нет	население
2510	Чаплыгинский	Кривополянье с.	Щербаковка	18	-	53.226719	39.923377	2	0,75	металл	0	-	-	0	-	-	нет	население
2511	Чаплыгинский	Кривополянье с.	Щербаковка	30	-	53.228013	39.922012	2	0,75	металл	0	-	-	0	-	-	нет	население
2512	Чаплыгинский	Кривополянье с.	Щербаковка	54	-	53.23074	39.919002	2	0,75	металл	0	-	-	0	-	-	нет	население
2513	Чаплыгинский	Кривополянье с.	Щербаковка	71	-	53.229608	39.92123	2	0,75	металл	0	-	-	0	-	-	нет	население
2514	Чаплыгинский	Кривополянье с.	Черешнева	75Б	Б	53.226045	39.914861	1	0,75	металл	0	-	-	0	-	-	нет	ИП Глава
2515	Чаплыгинский	Кривополянье с.	Черешнева	5	-	53.225587	39.923287	4	0,75	металл	0	-	-	0	-	-	нет	население
2516	Чаплыгинский	Кривополянье с.	Черешнева	11	-	53.225123	39.921904	2	0,75	металл	0	-	-	0	-	-	нет	население
2517	Чаплыгинский	Кривополянье с.	Черешнева	27	-	53.224606	39.920431	2	0,75	металл	0	-	-	0	-	-	нет	население
2518	Чаплыгинский	Кривополянье с.	Черешнева	43	-	53.223905	39.917754	1	0,75	металл	0	-	-	0	-	-	нет	население
2519	Чаплыгинский	Кривополянье с.	Черешнева	67	-	53.227118	39.913702	1	0,75	металл	0	-	-	0	-	-	нет	население
2520	Чаплыгинский	Кривополянье с.	Черешнева	75	-	53.226045	39.914861	1	0,75	металл	0	-	-	0	-	-	нет	население
2521	Чаплыгинский	Кривополянье с.	Черешнева	83	-	53.22315	39.915157	1	0,75	металл	0	-	-	0	-	-	нет	население
2522	Чаплыгинский	Кривополянье с.	Черешнева	93	-	53.222498	39.912894	1	0,75	металл	0	-	-	0	-	-	нет	население
2523	Чаплыгинский	Кривополянье с.	Черешнева	104	-	53.219241	39.905734	1	0,75	металл	0	-	-	0	-	-	нет	население
2524	Чаплыгинский	Кривополянье с.	Черешнева	111	-	53.221732	39.91036	1	0,75	металл	0	-	-	0	-	-	нет	население
2525	Чаплыгинский	Кривополянье с.	Черешнева	129	-	53.220972	39.907944	1	0,75	металл	0	-	-	0	-	-	нет	население
2526	Чаплыгинский	Кривополянье с.	Борисовка	18	-	53.218697	39.934786	1	0,75	металл	0	-	-	0	-	-	нет	население
2527	Чаплыгинский	Кривополянье с.	Борисовка	30	-	53.219495	39.932001	1	0,75	металл	0	-	-	0	-	-	нет	население
2528	Чаплыгинский	Кривополянье с.	Борисовка	у кладбища.	-	53.218778	39.935414	3	0,75	металл	0	-	-	0	-	-	нет	население
2529	Чаплыгинский	Кривополянье с.	без названия улицы	-	-	53.226935	39.934301	2	0,75	металл	0	-	-	0	-	-	нет	АО
2530	Чаплыгинский	Кривополянье с.	Б.Советская	-	-	53.214459	39.941173	1	0,75	металл	0	-	-	0	-	-	нет	Стоянка,дл

Приложение 2 к приказу управления экологии и природных ресурсов Липецкой области
Приложение А6. Реестр контейнерных площадок (по данным РО) Северная зона.

№ п/п	Данные о нахождении мест (площадок) накопления твердых коммунальных отходов							Контейнеры для несортированных отходов			Контейнеры для утилизируемых отходов (раздельный сбор)			Контейнеры для сбора крупногабаритных отходов			Точка бестарного сбора (да/нет)	Примечание
	Муниципальное образование	Населенный пункт	Улица	Дом	Корпус/ Строение	Широта	Долгота	Кол-во	Емкость (отдельного контейнера)	Материал контейнера	Кол-во	Емкость	Материал контейнера	Кол-во	Емкость	Материал контейнера		
2531	Чаплыгинский	Кривополянье с.	Осинки	6	-	53.213466	39.936906	1	0,75	металл	0	-	-	0	-	-	нет	население
2532	Чаплыгинский	Кривополянье с.	Осинки	13	-	53.211849	39.936519	1	0,75	металл	0	-	-	0	-	-	нет	население
2533	Чаплыгинский	Кривополянье с.	Радина	2а	а	53.214043	39.944227	2	0,75	металл	0	-	-	0	-	-	нет	население
2534	Чаплыгинский	Кривополянье с.	Радина	5	-	53.213299	39.944209	1	0,75	металл	0	-	-	0	-	-	нет	население
2535	Чаплыгинский	Кривополянье с.	Радина	6	-	53.213833	39.945422	1	0,75	металл	0	-	-	0	-	-	нет	население
2536	Чаплыгинский	Кривополянье с.	Радина	27	-	53.213515	39.948512	1	0,75	металл	0	-	-	0	-	-	нет	население
2537	Чаплыгинский	Кривополянье с.	Радина	41	-	53.21338	39.950713	1	0,75	металл	0	-	-	0	-	-	нет	население
2538	Чаплыгинский	Кривополянье с.	Радина	60	-	53.213385	39.953605	1	0,75	металл	0	-	-	0	-	-	нет	население
2539	Чаплыгинский	Кривополянье с.	Радина	71	-	53.212889	39.957217	2	0,75	металл	0	-	-	0	-	-	нет	население
2540	Чаплыгинский	Кривополянье с.	Радина	87	-	53.21228	39.961591	1	0,75	металл	0	-	-	0	-	-	нет	население
2541	Чаплыгинский	Кривополянье с.	Радина	2а	а	53.214043	39.944227	2	0,75	металл	0	-	-	0	-	-	нет	население
2542	Чаплыгинский	Кривополянье с.	Л.Толстого	2а	а	53.212059	39.944299	1	0,75	металл	0	-	-	0	-	-	нет	население
2543	Чаплыгинский	Кривополянье с.	Л.Толстого	11	-	53.211218	39.946194	1	0,75	металл	0	-	-	0	-	-	нет	население
2544	Чаплыгинский	Кривополянье с.	Л.Толстого	21	-	53.211164	39.949491	1	0,75	металл	0	-	-	0	-	-	нет	население
2545	Чаплыгинский	Кривополянье с.	Л.Толстого	35	-	53.210986	39.951908	2	0,75	металл	0	-	-	0	-	-	нет	население
2546	Чаплыгинский	Кривополянье с.	Л.Толстого	45	-	53.210926	39.95374	1	0,75	металл	0	-	-	0	-	-	нет	население
2547	Чаплыгинский	Кривополянье с.	Полевая	10	-	53.209535	39.956507	1	0,75	металл	0	-	-	0	-	-	нет	население
2548	Чаплыгинский	Кривополянье с.	Полевая	19	-	53.208629	39.958492	1	0,75	металл	0	-	-	0	-	-	нет	население
2549	Чаплыгинский	Кривополянье с.	Полевая	44	-	53.208451	39.962831	2	0,75	металл	0	-	-	0	-	-	нет	население
2550	Чаплыгинский	Кривополянье с.	Полевая	1	-	53.209789	39.954306	2	0,75	металл	0	-	-	0	-	-	нет	население
2551	Чаплыгинский	Кривополянье с.	Радина	2А	А	53.214043	39.944227	2	0,75	металл	0	-	-	0	-	-	нет	МБОУ СШ
2552	Чаплыгинский	Кривополянье с.	Центральная	88	-	53.224854	39.944047	1	0,75	металл	0	-	-	0	-	-	нет	ИП
2553	Чаплыгинский	Кривополянье с.	Центральная	75Б	Б	53.227398	39.946059	1	0,75	металл	0	-	-	0	-	-	нет	ООО
2554	Чаплыгинский	Кривополянье с.	Центральная	75	-	53.22722	39.945619	1	0,75	металл	0	-	-	0	-	-	нет	ООО
2555	Чаплыгинский	Кривополянье с.	Центральная	92	-	53.224525	39.943275	1	0,75	металл	0	-	-	0	-	-	нет	ИП
2556	Чаплыгинский	Кривополянье с.	Пролетарская	2б	б	53.226994	39.941613	1	0,75	металл	0	-	-	0	-	-	нет	Липецкая
2557	Чаплыгинский	Кривополянье с.	Центральная	65	-	53.22763	39.944748	2	0,75	металл	0	-	-	0	-	-	нет	Малосемей
2558	Чаплыгинский	Кривополянье с.	Черешнева	5	-	53.225587	39.923287	4	0,75	металл	0	-	-	0	-	-	нет	ПАО
2559	Чаплыгинский	Рощинский п.	Октябрьская	1	-	53.264513	40.005052	1	0,75	металл	0	-	-	0	-	-	нет	население
2560	Чаплыгинский	Рощинский п.	Октябрьская	8	-	53.263371	40.003058	1	0,75	металл	0	-	-	0	-	-	нет	население
2561	Чаплыгинский	Рощинский п.	Победы	5	-	53.261717	40.004037	1	0,75	металл	0	-	-	0	-	-	нет	население
2562	Чаплыгинский	Рощинский п.	Лесная	3	-	53.2591	39.998898	1	0,75	металл	0	-	-	0	-	-	нет	население
2563	Чаплыгинский	Рощинский п.	Школьная	1	-	53.264324	39.999518	3	0,75	металл	0	-	-	0	-	-	нет	население
2564	Чаплыгинский	Рощинский п.	Школьная	9	-	53.264906	39.998737	2	0,75	металл	0	-	-	0	-	-	нет	население
2565	Чаплыгинский	Рощинский п.	Школьная	у адм.	-	53.265719	40.000875	4	0,75	металл	0	-	-	0	-	-	нет	население
2566	Чаплыгинский	Рощинский п.	Новая	-	-	53.264631	40.010118	2	1,10	пластик	0	-	-	0	-	-	нет	население
2567	Чаплыгинский	Рощинский п.	Пролетарская	11	-	53.266463	40.011322	4	0,75	металл	0	-	-	0	-	-	нет	население
2568	Чаплыгинский	Рощинский п.	Садовая	1	-	53.262057	40.011178	2	0,75	металл	0	-	-	0	-	-	нет	население
2569	Чаплыгинский	Рощинский п.	Садовая	9,14	-	53.2642	40.012607	4	0,75	металл	0	-	-	0	-	-	нет	население
2570	Чаплыгинский	Рощинский п.	Садовая	36	-	53.263597	40.013056	2	0,75	металл	0	-	-	0	-	-	нет	население
2571	Чаплыгинский	Рощинский п.	Полевая	10	-	53.265116	40.016182	4	0,75	металл	0	-	-	0	-	-	нет	население
2572	Чаплыгинский	Рощинский п.	Луговая	1	-	53.261653	40.034813	2	0,75	металл	0	-	-	0	-	-	нет	население
2573	Чаплыгинский	Рощинский п.	Луговая	8	-	53.260554	40.038658	2	0,75	металл	0	-	-	0	-	-	нет	население
2574	Чаплыгинский	Рощинский п.	Советская	28а	а	53.266452	40.004917	1	0,75	металл	0	-	-	0	-	-	нет	население
2575	Чаплыгинский	Рощинский п.	кладбище	-	-	53.262741	40.002204	2	0,75	металл	0	-	-	0	-	-	нет	кладбище
2576	Чаплыгинский	Рощинский п.	Советская	-	-	53.263382	40.000021	9	1,10	пластик	0	-	-	0	-	-	нет	население
2577	Чаплыгинский	Рощинский п.	Молодежная	-	-	53.267103	40.008645	4	1,10	пластик	0	-	-	0	-	-	нет	население
2578	Чаплыгинский	Рощинский п.	Школьная	13	-	53.267033	40.003435	1	0,75	металл	0	-	-	0	-	-	нет	Администр
2579	Чаплыгинский	Рощинский п.	Школьная	12	-	53.267055	40.002546	1	0,75	металл	0	-	-	0	-	-	нет	МБОУ СШ
2580	Чаплыгинский	Рощинский п.	Молодежная	1	-	53.26594	40.007405	1	0,75	металл	0	-	-	0	-	-	нет	МБДОУ д/с
2581	Чаплыгинский	Рощинский п.	пос. Рощинский	-	-	53.262741	40.002204	2	0,75	металл	0	-	-	0	-	-	нет	АО
2582	Чаплыгинский	Рощинский п.	пос. Рощинский	-	-	53.262741	40.002204	5	0,75	металл	0	-	-	0	-	-	нет	ООО
2583	Чаплыгинский	Рощинский п.	пос. Рощинский	-	-	53.262741	40.002204	10	0,75	металл	0	-	-	0	-	-	нет	ООО
2584	Чаплыгинский	Рощинский п.	пос. Рощинский	-	-	53.262741	40.002204	1	0,75	металл	0	-	-	0	-	-	нет	КХ
2585	Чаплыгинский	Юсово с.	Строительная	-	-	53.221835	39.981678	4	0,75	металл	0	-	-	0	-	-	нет	население

Приложение 2 к приказу управления экологии и природных ресурсов Липецкой области
Приложение А6. Реестр контейнерных площадок (по данным РО) Северная зона.

№ п/п	Данные о нахождении мест (площадок) накопления твердых коммунальных отходов							Контейнеры для несортированных отходов			Контейнеры для утилизируемых отходов (раздельный сбор)			Контейнеры для сбора крупногабаритных отходов			Точка бестарного сбора (да/нет)	Примечание
	Муниципальное образование	Населенный пункт	Улица	Дом	Корпус/ Строение	Широта	Долгота	Кол-во	Емкость (отдельного контейнера)	Материал контейнера	Кол-во	Емкость	Материал контейнера	Кол-во	Емкость	Материал контейнера		
2586	Чаплыгинский	Юсово с.	Строительная	5	-	53.221441	39.980411	2	1,10	пластик	0	-	-	0	-	-	нет	Филиал
2587	Чаплыгинский	Юсово с.	пер.Красносельский	1	-	53.227296	39.983187	4	1,10	пластик	0	-	-	0	-	-	нет	население
2588	Чаплыгинский	Юсово с.	пер.Красносельский	4	-	53.227323	39.984067	3	1,10	пластик	0	-	-	0	-	-	нет	население
2589	Чаплыгинский	Юсово с.	пер.Красносельский	32,13,9	-	53.223247	39.981309	6	0,75	металл	0	-	-	0	-	-	нет	население
2590	Чаплыгинский	Юсово с.	Ленина	-	-	53.22356	39.9783	4	0,75	металл	0	-	-	0	-	-	нет	население
2591	Чаплыгинский	Юсово с.	Ленина	70	-	53.226552	39.978587	2	0,75	металл	0	-	-	0	-	-	нет	население
2592	Чаплыгинский	Юсово с.	Ленина	14	-	53.221414	39.978013	2	0,75	металл	0	-	-	0	-	-	нет	население
2593	Чаплыгинский	Юсово с.	Набережная	у кла.	-	53.223398	39.973692	2	0,75	металл	0	-	-	0	-	-	нет	население
2594	Чаплыгинский	Юсово с.	Набережная	1	-	53.223393	39.976072	2	0,75	металл	0	-	-	0	-	-	нет	население
2595	Чаплыгинский	Юсово с.	Набережная	2	-	53.223889	39.976009	2	0,75	металл	0	-	-	0	-	-	нет	население
2596	Чаплыгинский	Юсово с.	Луговая	-	-	53.218141	39.975174	2	0,75	металл	0	-	-	0	-	-	нет	население
2597	Чаплыгинский	Юсово с.	Пролетарская	16	-	53.213359	39.964798	1	0,75	металл	0	-	-	0	-	-	нет	население
2598	Чаплыгинский	Юсово с.	Пролетарская	13	-	53.216092	39.964628	2	0,75	металл	0	-	-	0	-	-	нет	население
2599	Чаплыгинский	Юсово с.	Советская	90	-	53.217705	39.964044	2	1,10	пластик	0	-	-	0	-	-	нет	население
2600	Чаплыгинский	Юсово с.	Советская	75	-	53.218476	39.965975	1	1,10	пластик	0	-	-	0	-	-	нет	население
2601	Чаплыгинский	Юсово с.	Советская	67	-	53.218718	39.96699	2	1,10	пластик	0	-	-	0	-	-	нет	население
2602	Чаплыгинский	Юсово с.	Советская	44	-	53.220023	39.96876	2	1,10	пластик	0	-	-	0	-	-	нет	население
2603	Чаплыгинский	Юсово с.	Советская	39	-	53.219797	39.970449	2	1,10	пластик	0	-	-	0	-	-	нет	население
2604	Чаплыгинский	Юсово с.	Советская	11,23	-	53.219915	39.974455	4	1,10	пластик	0	-	-	0	-	-	нет	население
2605	Чаплыгинский	Юсово с.	без названия улицы	-	-	53.223247	39.981309	6	0,75	металл	0	-	-	0	-	-	нет	ООО
2606	Чаплыгинский	Юсово с.	(территория очистных	-	-	53.223247	39.981309	2	0,75	металл	0	-	-	0	-	-	нет	ОГУП
2607	Чаплыгинский	Юсово с.	Красносельская	-	-	53.224503	39.984265	4	0,75	металл	0	-	-	0	-	-	нет	население
2608	Чаплыгинский	Юсово с.	кладбище	-	-	53.223247	39.981309	4	0,75	металл	0	-	-	0	-	-	нет	население
2609	Чаплыгинский	Юсово с.	Красный Октябрь	-	-	53.220244	39.984247	8	1,10	пластик	0	-	-	0	-	-	нет	население
2610	Чаплыгинский	Юсово с.	без названия улицы	-	-	53.223247	39.981309	3	0,75	металл	0	-	-	0	-	-	нет	с.Юсово
2611	Чаплыгинский	Солнцево с.	Школьная	-	-	53.32873	40.133825	0	-	-	0	-	-	0	-	-	да	население
2612	Чаплыгинский	Солнцево с.	Крючки	-	-	53.331478	40.123099	0	-	-	0	-	-	0	-	-	да	население
2613	Чаплыгинский	Солнцево с.	Сельская	-	-	53.332914	40.130403	0	-	-	0	-	-	0	-	-	да	население
2614	Чаплыгинский	Солнцево с.	Чернышовка	-	-	53.340952	40.140742	0	-	-	0	-	-	0	-	-	да	население
2615	Чаплыгинский	Солнцево с.	Поселок	-	-	53.340334	40.119407	0	-	-	0	-	-	0	-	-	да	население
2616	Чаплыгинский	Солнцево с.	Сельская	30	-	53.334166	40.131256	0	-	-	0	-	-	0	-	-	да	Отделение
2617	Чаплыгинский	Солнцево с.	Школьная	7	-	53.326041	40.130259	2	0,75	металл	0	-	-	0	-	-	нет	Филиал
2618	Чаплыгинский	Солнцево с.	без названия улицы	-	-	53.333709	40.130367	0	-	-	0	-	-	0	-	-	да	население
2619	Чаплыгинский	Солнцево с.	Луговая	66	-	53.333709	40.130367	0	-	-	0	-	-	0	-	-	да	Отделение
2620	Чаплыгинский	Солнцево с.	Центральная	7	-	52.007155	37.983582	0	-	-	0	-	-	0	-	-	да	Администр
2621	Чаплыгинский	Соловое с.	Центральная	7	-	53.357626	40.098333	0	-	-	0	-	-	0	-	-	да	МАУК
2622	Чаплыгинский	Соловое с.	Пляж на пруду	-	-	53.356175	40.098602	1	0,75	металл	0	-	-	0	-	-	нет	Администр
2623	Чаплыгинский	Зареченский п.	Зареченский	-	-	53.30308	40.071303	0	-	-	0	-	-	0	-	-	да	население
2624	Чаплыгинский	Шишкино с.	Шишкино с.	-	-	53.283796	40.066407	0	-	-	0	-	-	0	-	-	да	население
2625	Чаплыгинский	Шишкино с.	без названия улицы	29	-	53.282644	40.064996	0	-	-	0	-	-	0	-	-	да	Отделение
2626	Лебедянский	Троекурово с.	Нефтебаза	2	-	53.413046	39.724391	0	-	-	0	-	-	0	-	-	да	ИП Продан
2627	Лебедянский	Троекурово с.	Сенная	-	-	53.416524	39.720133	0	-	-	0	-	-	0	-	-	да	население
2628	Лебедянский	Троекурово с.	Механизаторов	-	-	53.419523	39.715471	0	-	-	0	-	-	0	-	-	да	население
2629	Лебедянский	Троекурово с.	Садовая	-	-	52.975061	38.974963	0	-	-	0	-	-	0	-	-	да	население
2630	Лебедянский	Троекурово с.	Больничная	-	-	53.415611	39.716082	0	-	-	0	-	-	0	-	-	да	население
2631	Лебедянский	Троекурово с.	Совхозная	-	-	52.976135	38.979589	0	-	-	0	-	-	0	-	-	да	население
2632	Лебедянский	Троекурово с.	Никольская	-	-	53.412289	39.711743	0	-	-	0	-	-	0	-	-	да	население
2633	Лебедянский	Троекурово с.	Новая	-	-	53.414312	39.711635	0	-	-	0	-	-	0	-	-	да	население
2634	Лебедянский	Троекурово с.	без названия улицы	-	-	52.975219	38.975726	0	-	-	0	-	-	0	-	-	да	ОАО РЖД
2635	Лебедянский	Троекурово с.	Новая	8	-	53.414329	39.710386	0	-	-	0	-	-	0	-	-	да	МБДОУ д/с
2636	Лебедянский	Троекурово с.	Советская	4	-	52.979025	38.981053	1	0,75	металл	0	-	-	0	-	-	нет	МАУК
2637	Лебедянский	Троекурово с.	Советская	12	-	52.979687	38.98338	1	0,75	металл	0	-	-	0	-	-	нет	ОГУП
2638	Лебедянский	Троекурово с.	Советская	28	-	52.98011	38.983092	0	-	-	0	-	-	0	-	-	да	ПАО
2639	Лебедянский	Троекурово с.	Советская	33	-	53.414753	39.714007	0	-	-	0	-	-	0	-	-	да	Администр
2640	Лебедянский	Троекурово с.	Советская	41	-	52.979134	38.979346	0	-	-	0	-	-	0	-	-	да	Отделение

Приложение 2 к приказу управления экологии и природных ресурсов Липецкой области
Приложение А6. Реестр контейнерных площадок (по данным РО) Северная зона.

№ п/п	Данные о нахождении мест (площадок) накопления твердых коммунальных отходов							Контейнеры для несортированных отходов			Контейнеры для утилизируемых отходов (раздельный сбор)			Контейнеры для сбора крупногабаритных отходов			Точка бестарного сбора (да/нет)	Примечание
	Муниципальное образование	Населенный пункт	Улица	Дом	Корпус/ Строение	Широта	Долгота	Кол-во	Емкость (отдельного контейнера)	Материал контейнера	Кол-во	Емкость	Материал контейнера	Кол-во	Емкость	Материал контейнера		
2641	Лебедянский	Троекурово с.	Советская	-	-	52.976233	38.969357	0	-	-	0	-	-	0	-	-	да	население
2642	Лебедянский	Троекурово с.	Красноармейская	-	-	53.412364	39.708572	0	-	-	0	-	-	0	-	-	да	население
2643	Лебедянский	Троекурово с.	Школьная	7	-	53.416062	39.706703	3	0,75	металл	0	-	-	0	-	-	нет	МБОУ СШ
2644	Лебедянский	Троекурово с.	Больничная	27	-	53.416685	39.716513	2	0,75	металл	0	-	-	0	-	-	нет	ГУЗ
2645	Лебедянский	Троекурово с.	Больничная	25	-	53.416271	39.715507	1	0,75	металл	0	-	-	0	-	-	нет	Г (О)БУ
2646	Лебедянский	Троекурово с.	Ферма	-	-	53.40602	39.709111	0	-	-	0	-	-	0	-	-	да	население
2647	Чаплыгинский	Конюшки с.	Соколовская	19,26,29	-	53.435914	39.761635	3	0,75	металл	0	-	-	0	-	-	нет	население
2648	Чаплыгинский	Конюшки с.	Центральная	142,176,146,14	-	53.435914	39.761635	5	0,75	металл	0	-	-	0	-	-	нет	население
2649	Чаплыгинский	Конюшки с.	Центральная	-	-	53.432202	39.743193	10	1,10	пластик	0	-	-	0	-	-	нет	население
2650	Чаплыгинский	Топтыково с.	Центральная	77	-	53.402681	39.844819	0	-	-	0	-	-	0	-	-	да	МБОУ ОШ
2651	Чаплыгинский	Конюшки с.	Центральная	133	-	53.432744	39.755751	0	-	-	0	-	-	0	-	-	да	МАУК
2652	Чаплыгинский	Конюшки с.	Центральная	158	-	53.433162	39.754269	0	-	-	0	-	-	0	-	-	да	Администр
2653	Чаплыгинский	Конюшки с.	Центральная	206	-	53.442212	39.771849	0	-	-	0	-	-	0	-	-	да	Отделение
2654	Чаплыгинский	Конюшки с.	Центральная	220	-	53.443649	39.773466	0	-	-	0	-	-	0	-	-	да	МБДОУ д/с
2655	Чаплыгинский	Демкино	Поляна	-	-	53.081904	39.929782	0	-	-	0	-	-	0	-	-	да	население
2656	Чаплыгинский	Конюшки с.	Центральная	150	-	53.433227	39.752095	1	0,75	металл	0	-	-	0	-	-	нет	Индивидуа
2657	Чаплыгинский	Ведное с.	без названия улицы	-	-	53.490273	39.786644	0	-	-	0	-	-	0	-	-	да	ПАО
2658	Чаплыгинский	Ведное с.	Мирная	14	-	53.492534	39.788621	1	0,75	металл	0	-	-	0	-	-	нет	ООО
2659	Чаплыгинский	Ведное с.	Нижняя	21	-	53.488221	39.783015	1	0,75	металл	0	-	-	0	-	-	нет	Филиал
2660	Чаплыгинский	Ведное с.	Центральная	5	-	53.488709	39.786339	0	-	-	0	-	-	0	-	-	да	Отделение
2661	Чаплыгинский	Ведное с.	Центральная	6	-	53.489282	39.787642	0	-	-	0	-	-	0	-	-	да	Администр
2662	Чаплыгинский	Ведное с.	Центральная	7	-	53.488709	39.786339	0	-	-	0	-	-	0	-	-	да	МАУК
2663	Чаплыгинский	Ведное с.	Центральная	-	-	53.488934	39.787516	0	-	-	0	-	-	0	-	-	да	население
2664	Чаплыгинский	Ведное с.	Мирная	-	-	53.491527	39.789582	0	-	-	0	-	-	0	-	-	да	население
2665	Чаплыгинский	Ведное с.	Нижняя	-	-	53.490139	39.782413	0	-	-	0	-	-	0	-	-	да	население
2666	Чаплыгинский	Ведное с.	Молодежная	-	-	53.485724	39.785477	0	-	-	0	-	-	0	-	-	да	население
2667	Чаплыгинский	Дуровщино с.	Мироновка	-	-	53.445864	39.864277	0	-	-	0	-	-	0	-	-	да	население
2668	Чаплыгинский	Дуровщино с.	Марково	-	-	53.432277	39.851925	0	-	-	0	-	-	0	-	-	да	население
2669	Чаплыгинский	Дуровщино с.	Богдановка	-	-	53.43644	39.846526	0	-	-	0	-	-	0	-	-	да	население
2670	Чаплыгинский	Дуровщино с.	Богдановка	38	-	53.443971	39.852554	0	-	-	0	-	-	0	-	-	да	Отделение
2671	Чаплыгинский	Топтыково с.	Черемушки	-	-	53.400818	39.851072	0	-	-	0	-	-	0	-	-	да	население
2672	Чаплыгинский	Топтыково с.	Новая	-	-	53.402466	39.827751	0	-	-	0	-	-	0	-	-	да	население
2673	Чаплыгинский	Топтыково с.	Центральная	-	-	53.403169	39.837471	0	-	-	0	-	-	0	-	-	да	население
2674	Чаплыгинский	Топтыково с.	Центральная	27	-	53.403158	39.847056	0	-	-	0	-	-	0	-	-	да	ИП Лушин
2675	Чаплыгинский	Топтыково с.	Центральная	78	-	53.402777	39.844092	0	-	-	0	-	-	0	-	-	да	МАУК
2676	Чаплыгинский	Топтыково с.	Центральная	85	-	53.403056	39.841864	0	-	-	0	-	-	0	-	-	да	ИП Конина
2677	Чаплыгинский	Топтыково с.	Центральная	85	-	53.403056	39.841864	0	-	-	0	-	-	0	-	-	да	Отделение
2678	Чаплыгинский	Топтыково с.	Центральная	85	-	53.403056	39.841864	0	-	-	0	-	-	0	-	-	да	Администр
2679	Чаплыгинский	Пиково с.	МБОУ ОШ с.Пиково,Школьная	1	-	53.298576	39.830042	1	0,75	металл	0	-	-	0	-	-	нет	ИП
2680	Чаплыгинский	Пиково с.	МБОУ ОШ с.Пиково,Школьная	2	-	53.298576	39.830042	1	0,75	металл	0	-	-	0	-	-	нет	МБОУ ОШ
2681	Чаплыгинский	Пиково с.	без названия улицы	-	-	53.297672	39.841046	0	-	-	0	-	-	0	-	-	да	ООО
2682	Чаплыгинский	Демкино	без названия улицы	-	-	53.086145	39.919173	6	0,75	металл	0	-	-	0	-	-	нет	население
2683	Чаплыгинский	Пиково с.	пляж р.Булавка	-	-	53.297672	39.841046	4	0,75	металл	0	-	-	0	-	-	нет	Администр
2684	Чаплыгинский	Пиково с.	Красиловка	2	-	53.298275	39.841226	0	-	-	0	-	-	0	-	-	да	МАУК
2685	Чаплыгинский	Пиково с.	Речная	36	-	53.29807	39.844406	0	-	-	0	-	-	0	-	-	да	Администр
2686	Чаплыгинский	Пиково с.	Центральная	51	-	53.299324	39.845799	0	-	-	0	-	-	0	-	-	да	Отделение
2687	Чаплыгинский	Журавинки с.	Полевая	-	-	53.302871	39.81054	0	-	-	0	-	-	0	-	-	да	население
2688	Чаплыгинский	Журавинки с.	Слободская	-	-	53.306406	39.818948	0	-	-	0	-	-	0	-	-	да	население
2689	Чаплыгинский	Журавинки с.	Широкая	-	-	53.312114	39.808177	0	-	-	0	-	-	0	-	-	да	население
2690	Чаплыгинский	Мелеховое д.	без названия улицы	24а	а	53.131552	39.949266	0	-	-	0	-	-	0	-	-	да	Отделение
2691	Чаплыгинский	Колыбельское с.	Заливная	-	-	53.094576	39.939107	0	-	-	0	-	-	0	-	-	да	население
2692	Чаплыгинский	Колыбельское с.	Студеновка	-	-	53.09828	39.939592	0	-	-	0	-	-	0	-	-	да	население
2693	Чаплыгинский	Колыбельское с.	Центральная	-	-	53.1042	39.93439	0	-	-	0	-	-	0	-	-	да	население
2694	Чаплыгинский	Колыбельское с.	Революционная	-	-	53.104665	39.945215	0	-	-	0	-	-	0	-	-	да	население
2695	Чаплыгинский	Колыбельское с.	Коммунистическая	-	-	53.116	39.948898	0	-	-	0	-	-	0	-	-	да	население

Приложение 2 к приказу управления экологии и природных ресурсов Липецкой области
Приложение А6. Реестр контейнерных площадок (по данным РО) Северная зона.

№ п/п	Данные о нахождении мест (площадок) накопления твердых коммунальных отходов							Контейнеры для несортированных отходов			Контейнеры для утилизируемых отходов (раздельный сбор)			Контейнеры для сбора крупногабаритных отходов			Точка бестарного сбора (да/нет)	Примечание
	Муниципальное образование	Населенный пункт	Улица	Дом	Корпус/ Строение	Широта	Долгота	Кол-во	Емкость (отдельного контейнера)	Материал контейнера	Кол-во	Емкость	Материал контейнера	Кол-во	Емкость	Материал контейнера		
2696	Чаплыгинский	Колыбельское с.	Пушкина	-	-	53.117103	39.931938	0	-	-	0	-	-	0	-	-	да	население
2697	Чаплыгинский	Колыбельское с.	Октябрьская	-	-	53.110065	39.93828	0	-	-	0	-	-	0	-	-	да	население
2698	Чаплыгинский	Колыбельское с.	Молодежная	-	-	53.105816	39.940939	0	-	-	0	-	-	0	-	-	да	население
2699	Чаплыгинский	Колыбельское с.	Красноармейская	-	-	53.106276	39.937166	0	-	-	0	-	-	0	-	-	да	население
2700	Чаплыгинский	Колыбельское с.	Кленовая	-	-	53.107298	39.9328	0	-	-	0	-	-	0	-	-	да	население
2701	Чаплыгинский	Колыбельское с.	-	-	-	53.105162	39.934354	1	0,75	металл	0	-	-	0	-	-	нет	ООО"Топл
2702	Чаплыгинский	Колыбельское с.	Советская	-	-	53.104059	39.92874	0	-	-	0	-	-	0	-	-	да	население
2703	Чаплыгинский	Колыбельское с.	Революционная	51	-	53.101854	39.946221	4	0,75	металл	0	-	-	0	-	-	нет	ГУЗ
2704	Чаплыгинский	Колыбельское с.	Революционная	53	-	53.102297	39.944892	1	0,75	металл	0	-	-	0	-	-	нет	МАУК
2705	Чаплыгинский	Колыбельское с.	Центральная	10	-	53.104227	39.932459	0	-	-	0	-	-	0	-	-	да	Отделение
2706	Чаплыгинский	Колыбельское с.	Революционная	52	-	53.101394	39.944981	1	0,75	металл	0	-	-	0	-	-	нет	Администр
2707	Чаплыгинский	Колыбельское с.	Центральная	-	-	53.1042	39.93439	2	0,75	металл	0	-	-	0	-	-	нет	ООО
2708	Чаплыгинский	Колыбельское с.	Центральная	7	-	53.10507	39.932333	0	-	-	0	-	-	0	-	-	да	ПАО
2709	Чаплыгинский	Колыбельское с.	Центральная	35	-	53.103524	39.941271	2	0,75	металл	0	-	-	0	-	-	нет	МБОУ СШ
2710	Чаплыгинский	Демкино	Погореловка	-	-	53.085382	39.921643	0	-	-	0	-	-	0	-	-	да	население
2711	Чаплыгинский	Демкино	Верхняя	-	-	53.089866	39.919451	0	-	-	0	-	-	0	-	-	да	население
2712	Чаплыгинский	Демкино	Махонова	-	-	53.086145	39.919173	0	-	-	0	-	-	0	-	-	да	население
2713	Чаплыгинский	Демкино	Махоново	103	-	53.086491	39.919748	0	-	-	0	-	-	0	-	-	да	Администр
2714	Чаплыгинский	Демкино	Махоново	396	-	53.090861	39.920853	0	-	-	0	-	-	0	-	-	да	Отделение
2715	Чаплыгинский	Демкино	ОБУ Чаплыгинский дом-	167а	а	53.072199	39.89596	4	1,10	пластик	0	-	-	0	-	-	нет	ОБУ
2716	Чаплыгинский	Демкино	Погореловка	167а	а	53.085631	39.920323	0	-	-	0	-	-	0	-	-	да	МАУК
2717	Чаплыгинский	Братовка	Липецкая обл., Чаплыгинский р-	5	-	53.336699	39.952267	2	0,75	металл	0	-	-	0	-	-	нет	Филиал
2718	Чаплыгинский	Братовка	Выселки	-	-	53.342296	39.953273	0	-	-	0	-	-	0	-	-	да	население
2719	Чаплыгинский	Братовка	Горбачевка	-	-	53.333742	39.956112	0	-	-	0	-	-	0	-	-	да	население
2720	Чаплыгинский	Братовка	Свинушки	1	-	53.34228	39.964807	0	-	-	0	-	-	0	-	-	да	МАУК
2721	Чаплыгинский	Братовка	Свинушки	4	-	53.343145	39.965256	0	-	-	0	-	-	0	-	-	да	Отделение
2722	Чаплыгинский	Братовка	Свинушки	5	-	53.342769	39.966532	0	-	-	0	-	-	0	-	-	да	МБДОУ д/с
2723	Чаплыгинский	Братовка	Свинушки	6	-	53.343167	39.96567	0	-	-	0	-	-	0	-	-	да	Администр
2724	Чаплыгинский	Братовка	без названия улицы	-	-	53.34264	39.960747	0	-	-	0	-	-	0	-	-	да	КФХ
2725	Чаплыгинский	Братовка	Центральная	14	-	53.327466	39.950291	0	-	-	0	-	-	0	-	-	да	Отделение
2726	Чаплыгинский	Братовка	Центральная	16	-	53.326842	39.950919	0	-	-	0	-	-	0	-	-	да	МБДОУ д/с
2727	Чаплыгинский	Нарышкино с.	Новый поселок	-	-	53.377473	39.920278	0	-	-	0	-	-	0	-	-	да	население
2728	Чаплыгинский	Нарышкино с.	Новая	-	-	53.3762	39.923117	0	-	-	0	-	-	0	-	-	да	население
2729	Чаплыгинский	Нарышкино с.	Центральная	-	-	53.37468	39.917322	0	-	-	0	-	-	0	-	-	да	население
2730	Чаплыгинский	Орловка д.	Луговая	-	-	53.391824	39.910998	0	-	-	0	-	-	0	-	-	да	население
2731	Чаплыгинский	Лозовка д.	Центральная	-	-	52.204188	39.275494	0	-	-	0	-	-	0	-	-	да	население
2732	Чаплыгинский	Лозовка д.	Администрация сельского	-	-	53.383854	39.915472	0	-	-	0	-	-	0	-	-	да	Администр
2733	Чаплыгинский	Лозовка д.	МАУК ПЦКД с.Лозовка	-	-	53.383854	39.915472	0	-	-	0	-	-	0	-	-	да	МАУК
2734	Чаплыгинский	Лозовка д.	Отделение почтовой связи	9	-	53.383854	39.915472	0	-	-	0	-	-	0	-	-	да	Отделение
2735	Чаплыгинский	Нарышкино с.	МБОУ ОШ с.Нарышкино	-	-	53.373638	39.918203	1	0,75	металл	0	-	-	0	-	-	нет	МБОУ ОШ
2736	Чаплыгинский	Буховое	пионер.лагерь Орбита	-	-	53.06555	39.976593	4	0,75	металл	0	-	-	0	-	-	нет	ООО"ЭНЕР
2737	Чаплыгинский	Буховое	Красноармейская	1	-	53.062703	39.973755	0	-	-	0	-	-	0	-	-	да	МАУК
2738	Чаплыгинский	Буховое	Красноармейская	1	-	53.062703	39.973755	0	-	-	0	-	-	0	-	-	да	Администр
2739	Чаплыгинский	Буховое	Красноармейская	-	-	53.059721	39.970691	0	-	-	0	-	-	0	-	-	да	население
2740	Чаплыгинский	Буховое	Красноармейская	1	-	53.062703	39.973755	0	-	-	0	-	-	0	-	-	да	СППК
2741	Чаплыгинский	Буховое	Центральная	3	-	53.068677	39.966829	0	-	-	0	-	-	0	-	-	да	ИП
2742	Чаплыгинский	Буховое	Центральная	2	-	53.068049	39.967332	0	-	-	0	-	-	0	-	-	да	Отделение
2743	Чаплыгинский	Буховое	50м от ОПСП натерритории	-	-	53.06555	39.976593	0	-	-	0	-	-	0	-	-	да	Г(О)"Управ
2744	Чаплыгинский	Буховое	нижняя Советская	-	-	53.079778	39.963163	0	-	-	0	-	-	0	-	-	да	население
2745	Чаплыгинский	Буховое	верхняя Советская	-	-	53.079811	39.967709	0	-	-	0	-	-	0	-	-	да	население
2746	Чаплыгинский	Буховое	К.Маркса	-	-	53.068634	39.975731	0	-	-	0	-	-	0	-	-	да	население
2747	Чаплыгинский	Буховое	Ленинская	-	-	53.061594	40.002016	0	-	-	0	-	-	0	-	-	да	население
2748	Чаплыгинский	Буховое	Пролетарская	-	-	53.065187	39.976027	0	-	-	0	-	-	0	-	-	да	население
2749	Чаплыгинский	Буховое	Садовая	-	-	53.068899	39.969514	0	-	-	0	-	-	0	-	-	да	население
2750	Чаплыгинский	Буховое	Красный Октябрь	-	-	53.063602	39.961223	0	-	-	0	-	-	0	-	-	да	население

Приложение 2 к приказу управления экологии и природных ресурсов Липецкой области
Приложение А6. Реестр контейнерных площадок (по данным РО) Северная зона.

№ п/п	Данные о нахождении мест (площадок) накопления твердых коммунальных отходов							Контейнеры для несортированных отходов			Контейнеры для утилизируемых отходов (раздельный сбор)			Контейнеры для сбора крупногабаритных отходов			Точка бестарного сбора (да/нет)	Примечание
	Муниципальное образование	Населенный пункт	Улица	Дом	Корпус/ Строение	Широта	Долгота	Кол-во	Емкость (отдельного контейнера)	Материал контейнера	Кол-во	Емкость	Материал контейнера	Кол-во	Емкость	Материал контейнера		
2751	Чаплыгинский	Буховое	Сосновая	-	-	53.06555	39.976593	0	-	-	0	-	-	0	-	-	да	население
2752	Чаплыгинский	Буховое	военный городок № 1	-	-	53.06555	39.976593	1	0,75	металл	0	-	-	0	-	-	нет	Военный
2753	Чаплыгинский	Петелино с.	Петелино с.	-	-	53.523187	39.693615	0	-	-	0	-	-	0	-	-	да	население
2754	Чаплыгинский	Новое Петелино с.	Молодежная	9	-	53.526093	39.705985	0	-	-	0	-	-	0	-	-	да	Отделение
2755	Чаплыгинский	Новое Петелино с.	Молодежная	10	-	53.526259	39.706362	0	-	-	0	-	-	0	-	-	да	МБДОУ д/с
2756	Чаплыгинский	Новое Петелино с.	Молодежная	17	-	53.52786	39.710261	0	-	-	0	-	-	0	-	-	да	МАУК
2757	Чаплыгинский	Новое Петелино с.	Сиреневая	44	-	53.522143	39.690219	0	-	-	0	-	-	0	-	-	да	Администр
2758	Чаплыгинский	Новое Петелино с.	Сиреневая, д. 46	46	-	53.521955	39.687408	1	0,75	металл	0	-	-	0	-	-	нет	Индивидуа
2759	Чаплыгинский	Б.Петелино д.	Б.Петелино д.	-	-	53.253303	39.929495	0	-	-	0	-	-	0	-	-	да	население
2760	Чаплыгинский	Заречная д.	Заречная д.	-	-	53.119319	39.978138	0	-	-	0	-	-	0	-	-	да	население
2761	Чаплыгинский	Истобное с.	Большая Советская	-	-	53.143777	39.981139	0	-	-	0	-	-	0	-	-	да	население
2762	Чаплыгинский	Истобное с.	Заречная	-	-	53.143021	39.964843	0	-	-	0	-	-	0	-	-	да	население
2763	Чаплыгинский	Истобное с.	Кольцевая	-	-	53.142713	39.978893	0	-	-	0	-	-	0	-	-	да	население
2764	Чаплыгинский	Истобное с.	Красная	-	-	53.141152	39.967359	0	-	-	0	-	-	0	-	-	да	население
2765	Чаплыгинский	Истобное с.	Набережная	-	-	53.141066	39.961987	0	-	-	0	-	-	0	-	-	да	население
2766	Чаплыгинский	Заречная д.	Заречная д.	-	-	53.119319	39.978138	0	-	-	0	-	-	0	-	-	да	население
2767	Чаплыгинский	Истобное с.	Большая Советская	-	-	53.143777	39.981139	0	-	-	0	-	-	0	-	-	да	население
2768	Чаплыгинский	Истобное с.	Заречная	-	-	53.143021	39.964843	0	-	-	0	-	-	0	-	-	да	население
2769	Чаплыгинский	Истобное с.	Кольцевая	-	-	53.142713	39.978893	0	-	-	0	-	-	0	-	-	да	население
2770	Чаплыгинский	Истобное с.	Красная	-	-	53.141152	39.967359	0	-	-	0	-	-	0	-	-	да	население
2771	Чаплыгинский	Истобное с.	Набережная	-	-	53.141066	39.961987	0	-	-	0	-	-	0	-	-	да	население
2772	Чаплыгинский	Истобное с.	Полевая	-	-	53.144139	39.958869	0	-	-	0	-	-	0	-	-	да	население
2773	Чаплыгинский	Истобное с.	Северная	-	-	53.152893	39.963783	0	-	-	0	-	-	0	-	-	да	население
2774	Чаплыгинский	Истобное с.	Ленинская	1	-	53.145986	39.981498	0	-	-	0	-	-	0	-	-	да	Администр
2775	Чаплыгинский	Истобное с.	Ленинская	1	-	53.145986	39.981498	0	-	-	0	-	-	0	-	-	да	МБУК
2776	Чаплыгинский	Истобное с.	Кольцевая	2	-	53.143388	39.978138	0	-	-	0	-	-	0	-	-	да	Отделение
2777	Чаплыгинский	Мураевка д.	Мураевка д.	-	-	53.195873	39.781578	0	-	-	0	-	-	0	-	-	да	население
2778	Чаплыгинский	Н.Павловка д.	Новопавловка д.	-	-	53.46582	39.029293	0	-	-	0	-	-	0	-	-	да	население
2779	Чаплыгинский	Новополянье с	Школьная	-	-	53.176226	39.800137	0	-	-	0	-	-	0	-	-	да	население
2780	Чаплыгинский	Новополянье с	Цветочная	-	-	53.176809	39.7979	0	-	-	0	-	-	0	-	-	да	население
2781	Чаплыгинский	Новополянье с	Центральная	87	-	53.179157	39.813046	0	-	-	0	-	-	0	-	-	да	Администр
2782	Чаплыгинский	Новополянье с	Центральная	87	-	53.179157	39.813046	0	-	-	0	-	-	0	-	-	да	Отделение
2783	Чаплыгинский	Новополянье с	Центральная	155	-	53.180711	39.790103	0	-	-	0	-	-	0	-	-	да	КФХ Луч
2784	Чаплыгинский	Новополянье с	Центральная	196	-	53.180306	39.801781	1	0,75	металл	0	-	-	0	-	-	нет	ИП
2785	Чаплыгинский	Новополянье с	Центральная	99	-	53.179545	39.806344	1	0,75	металл	0	-	-	0	-	-	нет	ИП
2786	Чаплыгинский	Новополянье с	Школьная	4	-	53.178844	39.806165	0	-	-	0	-	-	0	-	-	да	МАУК
2787	Чаплыгинский	Новополянье с	Школьная	6	-	53.178369	39.805563	0	-	-	0	-	-	0	-	-	да	МБДОУ д/с
2788	Чаплыгинский	Новополянье с	Липецкая обл., Чаплыгинский р-	-	-	53.178919	39.806776	1	0,75	металл	0	-	-	0	-	-	нет	ООО"НБС"
2789	Чаплыгинский	Буховские Выселки	Буховские Выселки	-	-	53.129575	39.762983	0	-	-	0	-	-	0	-	-	да	население
2790	Чаплыгинский	Выселки	-	5	-	53.50699	39.878084	0	-	-	0	-	-	0	-	-	да	Отделение
2791	Чаплыгинский	Добровольный	Добровольный	-	-	53.129688	39.796382	0	-	-	0	-	-	0	-	-	да	население
2792	Чаплыгинский	Зенкино с.	Октябрьская	-	-	53.126479	39.716333	0	-	-	0	-	-	0	-	-	да	население
2793	Чаплыгинский	Зенкино с.	Садовая	-	-	53.137003	39.745969	0	-	-	0	-	-	0	-	-	да	население
2794	Чаплыгинский	Зенкино с.	Пролетарская	-	-	53.133929	39.765759	0	-	-	0	-	-	0	-	-	да	население
2795	Чаплыгинский	Зенкино с.	Советская	-	-	53.130618	39.740085	0	-	-	0	-	-	0	-	-	да	население
2796	Чаплыгинский	Зенкино с.	Школьная	-	-	53.125933	39.735045	0	-	-	0	-	-	0	-	-	да	население
2797	Чаплыгинский	Зенкино с.	Полевая	-	-	53.137284	39.732898	0	-	-	0	-	-	0	-	-	да	население
2798	Чаплыгинский	Зенкино с.	Пролетарская	1	-	53.132087	39.743112	0	-	-	0	-	-	0	-	-	да	Отделение
2799	Чаплыгинский	Зенкино с.	Советская	39	-	53.130996	39.736042	0	-	-	0	-	-	0	-	-	да	МАУК
2800	Чаплыгинский	Зенкино с.	Советская	40	-	53.130963	39.735378	0	-	-	0	-	-	0	-	-	да	Администр
2801	Чаплыгинский	Зенкино с.	Школьная	-	-	53.125933	39.735045	1	0,75	металл	0	-	-	0	-	-	нет	ИП
2802	Чаплыгинский	Зенкино с.	Липецкая обл.,с.	51	-	53.133956	39.766648	1	0,75	металл	0	-	-	0	-	-	нет	ИП
2803	Чаплыгинский	Тупки с.	Зеленая	-	-	53.140315	39.812723	0	-	-	0	-	-	0	-	-	да	население
2804	Чаплыгинский	Тупки с.	Московская	-	-	53.141298	39.814555	0	-	-	0	-	-	0	-	-	да	население
2805	Чаплыгинский	Тупки с.	Зеленая	32	-	53.139715	39.80126	0	-	-	0	-	-	0	-	-	да	ИП Глава

Приложение 2 к приказу управления экологии и природных ресурсов Липецкой области
Приложение А6. Реестр контейнерных площадок (по данным РО) Северная зона.

№ п/п	Данные о нахождении мест (площадок) накопления твердых коммунальных отходов							Контейнеры для несортированных отходов			Контейнеры для утилизируемых отходов (раздельный сбор)			Контейнеры для сбора крупногабаритных отходов			Точка бестарного сбора (да/нет)	Примечание
	Муниципальное образование	Населенный пункт	Улица	Дом	Корпус/ Строение	Широта	Долгота	Кол-во	Емкость (отдельного контейнера)	Материал контейнера	Кол-во	Емкость	Материал контейнера	Кол-во	Емкость	Материал контейнера		
2806	Чаплыгинский	Тупки с.	Зеленая	10	-	53.14019	39.814322	0	-	-	0	-	-	0	-	-	да	Отделение
2807	Чаплыгинский	Тупки с.	Липецкая обл,Чаплыгинский р-	56	-	53.135496	39.792654	1	0,75	металл	0	-	-	0	-	-	нет	МБОУ ОШ
2808	Чаплыгинский	Тупки с.	Московская	17	-	53.140525	39.799122	0	-	-	0	-	-	0	-	-	да	КФХ
2809	Чаплыгинский	Тупки с.	Липецкая обл., Чаплыгинский р-	56	-	53.135496	39.792654	1	0,75	металл	0	-	-	0	-	-	нет	МБОУ ОШ
2810	Чаплыгинский	Чечеры с.	Зеленая	-	-	52.787920	39.942996	0	-	-	0	-	-	0	-	-	да	население
2811	Чаплыгинский	Чечеры с.	Широкая	-	-	53.136117	39.827167	0	-	-	0	-	-	0	-	-	да	население
2812	Чаплыгинский	Жабино	-	-	-	53.257818	39.883177	0	-	-	0	-	-	0	-	-	да	население
2813	Чаплыгинский	Жабино	Спортивная	3	-	53.254661	39.868005	0	-	-	0	-	-	0	-	-	да	МАУК
2814	Чаплыгинский	Жабино	Спортивная	4	-	53.254521	39.868238	0	-	-	0	-	-	0	-	-	да	Отделение
2815	Чаплыгинский	Жабино	Спортивная	4	-	53.254521	39.868238	0	-	-	0	-	-	0	-	-	да	Администр
2816	Чаплыгинский	Майково	Железнодорожная	-	-	53.249861	39.894406	0	-	-	0	-	-	0	-	-	да	население
2817	Чаплыгинский	Майково	Молодежная	-	-	53.249623	39.899922	0	-	-	0	-	-	0	-	-	да	население
2818	Чаплыгинский	Майково	Полевая	-	-	53.24805	39.896194	0	-	-	0	-	-	0	-	-	да	население
2819	Чаплыгинский	Ломовое с.	Молодежная	8	-	53.281281	39.880096	2	0,75	металл	0	-	-	0	-	-	нет	ИП Уткин
2820	Чаплыгинский	Ломовое с.	Речная	-	-	53.282471	39.86849	0	-	-	0	-	-	0	-	-	да	население
2821	Чаплыгинский	Ломовое с.	Казачья	-	-	53.284431	39.87273	0	-	-	0	-	-	0	-	-	да	население
2822	Чаплыгинский	Ломовое с.	Запрудная	28	-	53.274858	39.889484	1	0,75	металл	0	-	-	0	-	-	нет	СССПоК
2823	Чаплыгинский	Ломовое с.	Надежды	-	-	53.284635	39.875703	0	-	-	0	-	-	0	-	-	да	население
2824	Чаплыгинский	Ломовое с.	Советская	-	-	53.27979	39.881255	0	-	-	0	-	-	0	-	-	да	население
2825	Чаплыгинский	Ломовое с.	Советская	21	-	53.281389	39.883177	0	-	-	0	-	-	0	-	-	да	МБДОУ д/с
2826	Чаплыгинский	Ломовое с.	Советская	24	-	53.280399	39.88439	0	-	-	0	-	-	0	-	-	да	МАУК
2827	Чаплыгинский	Ломовое с.	Советская	37	-	53.279537	39.883402	0	-	-	0	-	-	0	-	-	да	Отделение
2828	Чаплыгинский	Ломовое с.	Советская	43	-	53.278843	39.877527	0	-	-	0	-	-	0	-	-	да	Администр
2829	Чаплыгинский	Ломовое с.	Советская	23	-	53.280442	39.885432	2	0,75	металл	0	-	-	0	-	-	нет	Филиал
2830	Чаплыгинский	Рязанка	-	35	-	53.501784	39.584227	2	0,75	металл	0	-	-	0	-	-	нет	население
2831	Чаплыгинский	Свиридовка	-	-	-	53.489748	39.607664	4	0,75	металл	0	-	-	0	-	-	нет	население
2832	Чаплыгинский	Урусово с.	с.Урусово	-	-	53.491553	39.617986	1	0,75	металл	0	-	-	0	-	-	нет	население,
2833	Чаплыгинский	с.Урусово	Лесная	5,15	-	53.517431	39.606047	2	0,75	металл	0	-	-	0	-	-	нет	население
2834	Чаплыгинский	с.Урусово	Полевая	9,5,2,1	-	53.515434	39.598402	7	0,75	металл	0	-	-	0	-	-	нет	население
2835	Чаплыгинский	с.Урусово	Набережная	3,13,15,24,28,3	-	53.512773	39.597747	7	0,75	металл	0	-	-	0	-	-	нет	население
2836	Чаплыгинский	с.Урусово	Центральная	4,7,15,21,28,33	-	53.517035	39.601088	12	0,75	металл	0	-	-	0	-	-	нет	население
2837	Чаплыгинский	Урусово с.	Центральная	-	-	53.513882	39.596273	12	0,75	металл	0	-	-	0	-	-	нет	население
2838	Чаплыгинский	Урусово с.	Набережная	-	-	53.514562	39.602445	7	0,75	металл	0	-	-	0	-	-	нет	население
2839	Чаплыгинский	Урусово с.	Полевая	-	-	53.51756	39.599804	7	0,75	металл	0	-	-	0	-	-	нет	население
2840	Чаплыгинский	Урусово с.	Лесная	-	-	53.519455	39.605733	2	0,75	металл	0	-	-	0	-	-	нет	население
2841	Чаплыгинский	д.Притыкино	д.Притыкино	3,15,34,37,59,6	-	53.514979	39.637147	9	0,75	металл	0	-	-	0	-	-	нет	население
2842	Лев-Толстовский	Лев Толстой п.	Льва Толстого	-	-	53.209913	39.448599	0	-	-	0	-	-	0	-	-	да	население
2843	Лев-Толстовский	Лев Толстой п.	Льва Толстого	125	-	53.21042	39.461715	1	1,10	пластик	0	-	-	0	-	-	нет	население
2844	Лев-Толстовский	Лев Толстой п.	Льва Толстого	-	-	53.209913	39.448599	0	-	-	0	-	-	1	8	металл	нет	кладбище
2845	Лев-Толстовский	Лев Толстой п.	Заводская	-	-	53.214146	39.460879	0	-	-	0	-	-	0	-	-	да	население
2846	Лев-Толстовский	Лев Толстой п.	Заводская	2	-	53.214189	39.461203	2	1,10	пластик	0	-	-	0	-	-	нет	население
2847	Лев-Толстовский	Лев Толстой п.	Заводская	18	-	53.2162	39.460951	2	1,10	пластик	0	-	-	0	-	-	нет	население
2848	Лев-Толстовский	Лев Толстой п.	Садовая	1	-	53.209886	39.46821	0	-	-	0	-	-	2	8	металл	нет	Комбикорм
2849	Лев-Толстовский	Лев Толстой п.	Садовая	1	-	53.209886	39.46821	2	1,10	пластик	0	-	-	0	-	-	нет	Комбикорм
2850	Лев-Толстовский	Лев Толстой п.	8 Марта	-	-	53.211277	39.458373	0	-	-	0	-	-	0	-	-	да	население
2851	Лев-Толстовский	Лев Толстой п.	8 Марта	59	-	53.212927	39.461742	2	1,10	пластик	0	-	-	0	-	-	нет	население
2852	Лев-Толстовский	Лев Толстой п.	Володарского	4	-	53.211671	39.443973	1	1,10	пластик	0	-	-	0	-	-	нет	население
2853	Лев-Толстовский	Лев Толстой п.	Володарского	10	-	53.211746	39.444988	2	1,10	пластик	0	-	-	0	-	-	нет	население
2854	Лев-Толстовский	Лев Толстой п.	Володарского	22	-	53.211795	39.448042	0	-	-	0	-	-	0	-	-	да	МБУ ДО
2855	Лев-Толстовский	Лев Толстой п.	Володарского	53	-	53.212285	39.452265	1	1,10	пластик	0	-	-	0	-	-	нет	население
2856	Лев-Толстовский	Лев Толстой п.	Володарского	64	-	53.213267	39.461221	4	1,10	пластик	0	-	-	0	-	-	нет	население
2857	Лев-Толстовский	Лев Толстой п.	М.Горького	6	-	53.211886	39.454627	4	1,10	пластик	0	-	-	0	-	-	нет	Военкомат
2858	Лев-Толстовский	Лев Толстой п.	Международная	-	-	53.213596	39.45381	0	-	-	0	-	-	0	-	-	да	население
2859	Лев-Толстовский	Лев Толстой п.	Комсомольская	-	-	53.214949	39.44992	0	-	-	0	-	-	0	-	-	да	население
2860	Лев-Толстовский	Лев Толстой п.	Комсомольская	28	-	53.214599	39.446363	0	-	-	0	-	-	0	-	-	да	ИП Теплов

Приложение 2 к приказу управления экологии и природных ресурсов Липецкой области
Приложение А6. Реестр контейнерных площадок (по данным РО) Северная зона.

№ п/п	Данные о нахождении мест (площадок) накопления твердых коммунальных отходов							Контейнеры для несортированных отходов			Контейнеры для утилизируемых отходов (раздельный сбор)			Контейнеры для сбора крупногабаритных отходов			Точка бестарного сбора (да/нет)	Примечание
	Муниципальное образование	Населенный пункт	Улица	Дом	Корпус/ Строение	Широта	Долгота	Кол-во	Емкость (отдельного контейнера)	Материал контейнера	Кол-во	Емкость	Материал контейнера	Кол-во	Емкость	Материал контейнера		
2861	Лев-Толстовский	Лев Толстой п.	Комсомольская	23	-	53.2151	39.447072	1	1,10	пластик	0	-	-	0	-	-	нет	Зоомагазин
2862	Лев-Толстовский	Лев Толстой п.	Комсомольская	25	-	53.215089	39.447477	0	-	-	0	-	-	0	-	-	да	Энергосбы
2863	Лев-Толстовский	Лев Толстой п.	Комсомольская	75	-	53.215197	39.454636	2	1,10	пластик	0	-	-	0	-	-	нет	население
2864	Лев-Толстовский	Лев Толстой п.	9 Мая	5	-	53.218519	39.441925	1	1,10	пластик	0	-	-	0	-	-	нет	население
2865	Лев-Толстовский	Лев Толстой п.	9 Мая	17	-	53.218772	39.444755	1	1,10	пластик	0	-	-	0	-	-	нет	население
2866	Лев-Толстовский	Лев Толстой п.	Пионерская	1	-	53.215796	39.44709	2	1,10	пластик	0	-	-	0	-	-	нет	ИП Гукасян
2867	Лев-Толстовский	Лев Толстой п.	Пионерская	10	-	53.216297	39.449713	2	1,10	пластик	0	-	-	0	-	-	нет	население
2868	Лев-Толстовский	Лев Толстой п.	Пионерская	-	-	53.216092	39.454959	0	-	-	0	-	-	0	-	-	да	население
2869	Лев-Толстовский	Лев Толстой п.	Пионерская	5	-	53.215812	39.447755	2	1,10	пластик	0	-	-	0	-	-	нет	население
2870	Лев-Толстовский	Лев Толстой п.	Пионерская	30	-	53.216297	39.452983	2	1,10	пластик	0	-	-	0	-	-	нет	население
2871	Лев-Толстовский	Лев Толстой п.	Пионерская	1	-	53.215796	39.44709	1	1,10	пластик	0	-	-	0	-	-	нет	ООО
2872	Лев-Толстовский	Лев Толстой п.	Пионерская	76	-	53.216804	39.46158	2	1,10	пластик	0	-	-	0	-	-	нет	население
2873	Лев-Толстовский	Лев Толстой п.	Пионерская	46	-	53.216335	39.455696	2	1,10	пластик	0	-	-	0	-	-	нет	население
2874	Лев-Толстовский	Лев Толстой п.	Пионерская	61	-	53.215898	39.459631	0	-	-	0	-	-	0	-	-	да	население
2875	Лев-Толстовский	Лев Толстой п.	Пионерская	55А	А	53.215817	39.457106	1	1,10	пластик	0	-	-	0	-	-	нет	маг.
2876	Лев-Толстовский	Лев Толстой п.	Пионерская	63	-	53.216055	39.463044	1	1,10	пластик	0	-	-	0	-	-	нет	Молочный
2877	Лев-Толстовский	Лев Толстой п.	пер. Пионерский	76	-	53.212091	39.447099	2	1,10	пластик	0	-	-	0	-	-	нет	население
2878	Лев-Толстовский	Лев Толстой п.	Пионерская	61	-	53.215898	39.459631	0	-	-	0	-	-	0	-	-	да	Россельхоз
2879	Лев-Толстовский	Лев Толстой п.	Пионерская	68	-	53.216394	39.459433	1	1,10	пластик	0	-	-	0	-	-	нет	население
2880	Лев-Толстовский	Лев Толстой п.	Пионерский проезд	6	-	53.215273	39.458382	2	1,10	пластик	0	-	-	0	-	-	нет	население
2881	Лев-Толстовский	Лев Толстой п.	Пионерский проезд	65	-	53.215127	39.458535	2	1,10	пластик	0	-	-	0	-	-	нет	население
2882	Лев-Толстовский	Лев Толстой п.	Коммунистическая	-	-	53.216195	39.446614	0	-	-	0	-	-	0	-	-	да	население
2883	Лев-Толстовский	Лев Толстой п.	Кочетова	-	-	53.209891	39.422503	0	-	-	0	-	-	0	-	-	да	население
2884	Лев-Толстовский	Лев Толстой п.	Б.Кузовкина	-	-	53.209276	39.425073	0	-	-	0	-	-	0	-	-	да	население
2885	Лев-Толстовский	Лев Толстой п.	Комарова	55	-	53.215532	39.437649	2	1,10	пластик	0	-	-	0	-	-	нет	население
2886	Лев-Толстовский	Лев Толстой п.	Комарова	9а	а	53.210576	39.432511	0	-	-	0	-	-	0	-	-	да	Индивидуа
2887	Лев-Толстовский	Лев Толстой п.	Комарова	6	-	53.210678	39.434379	2	1,10	пластик	0	-	-	0	-	-	нет	население
2888	Лев-Толстовский	Лев Толстой п.	Комарова	83	-	53.219473	39.439311	2	1,10	пластик	0	-	-	0	-	-	нет	население
2889	Лев-Толстовский	Лев Толстой п.	Комарова	-	-	53.212776	39.435736	0	-	-	0	-	-	1	8	металл	нет	кладбище
2890	Лев-Толстовский	Лев Толстой п.	Комарова	4	-	53.21002	39.434433	0	-	-	0	-	-	0	-	-	да	АБК ПЧ-
2891	Лев-Толстовский	Лев Толстой п.	переулок Комарова	-	-	53.210371	39.434711	0	-	-	0	-	-	0	-	-	да	население
2892	Лев-Толстовский	Лев Толстой п.	Победы	-	-	53.215111	39.436266	0	-	-	0	-	-	0	-	-	да	население
2893	Лев-Толстовский	Лев Толстой п.	40 лет Победы	-	-	53.217284	39.435188	0	-	-	0	-	-	0	-	-	да	население
2894	Лев-Толстовский	Лев Толстой п.	70 лет Октября	-	-	53.21757	39.433732	0	-	-	0	-	-	0	-	-	да	население
2895	Лев-Толстовский	Лев Толстой п.	О. Лапочкина	-	-	53.220907	39.43446	0	-	-	0	-	-	0	-	-	да	население
2896	Лев-Толстовский	Лев Толстой п.	Северная	-	-	53.224757	39.434792	0	-	-	0	-	-	0	-	-	да	население
2897	Лев-Толстовский	Лев Толстой п.	Аулова	20	-	53.221441	39.436203	1	1,10	пластик	0	-	-	0	-	-	нет	население
2898	Лев-Толстовский	Лев Толстой п.	Луговая	-	-	53.215526	39.435206	0	-	-	0	-	-	0	-	-	да	население
2899	Лев-Толстовский	Лев Толстой п.	Полежаева	-	-	53.223732	39.434711	0	-	-	0	-	-	0	-	-	да	население
2900	Лев-Толстовский	Лев Толстой п.	Полежаева	10	-	53.223441	39.432142	1	1,10	пластик	0	-	-	0	-	-	нет	население
2901	Лев-Толстовский	Лев Толстой п.	Железнодорожная	31Б	Б	53.214394	39.438871	0	-	-	0	-	-	0	-	-	да	ИП
2902	Лев-Толстовский	Лев Толстой п.	Малокрасноармейская	4	-	53.21475	39.439787	1	1,10	пластик	0	-	-	0	-	-	нет	население
2903	Лев-Толстовский	Лев Толстой п.	Малокрасноармейская	2	-	53.214545	39.439661	1	1,10	пластик	0	-	-	0	-	-	нет	И П
2904	Лев-Толстовский	Лев Толстой п.	Малокрасноармейская	56	-	53.220228	39.444404	2	1,10	пластик	0	-	-	0	-	-	нет	население
2905	Лев-Толстовский	Лев Толстой п.	Малокрасноармейская	15	-	53.21654	39.439931	1	1,10	пластик	0	-	-	0	-	-	нет	население
2906	Лев-Толстовский	Лев Толстой п.	Малокрасноармейская	23	-	53.217532	39.440308	1	1,10	пластик	0	-	-	0	-	-	нет	население
2907	Лев-Толстовский	Лев Толстой п.	Малокрасноармейская	33	-	53.218508	39.440586	1	1,10	пластик	0	-	-	0	-	-	нет	население
2908	Лев-Толстовский	Лев Толстой п.	Малокрасноармейская	57	-	53.220174	39.441485	1	1,10	пластик	0	-	-	0	-	-	нет	население
2909	Лев-Толстовский	Лев Толстой п.	Моториной	-	-	53.212091	39.447099	0	-	-	0	-	-	0	-	-	да	население
2910	Лев-Толстовский	Лев Толстой п.	Красноармейский проезд	43	-	53.210592	39.441566	1	1,10	пластик	0	-	-	0	-	-	нет	население
2911	Лев-Толстовский	Лев Толстой п.	Красноармейский проезд	-	-	53.210592	39.441566	0	-	-	0	-	-	0	-	-	да	население
2912	Лев-Толстовский	п. Лев-Толстой	Красноармейская	4	-	53.210382	39.439311	1	1,10	пластик	0	-	-	0	-	-	нет	население
2913	Лев-Толстовский	п. Лев-Толстой	Красноармейская	32а	а	53.216934	39.444512	1	1,10	пластик	0	-	-	0	-	-	нет	ОГУП Лев-
2914	Лев-Толстовский	Лев Толстой п.	Красноармейская	43	-	53.215785	39.442257	2	1,10	пластик	0	-	-	0	-	-	нет	население
2915	Лев-Толстовский	Лев Толстой п.	Интернациональная	1	-	53.210312	39.444476	1	1,10	пластик	0	-	-	0	-	-	нет	население

Приложение 2 к приказу управления экологии и природных ресурсов Липецкой области
Приложение А6. Реестр контейнерных площадок (по данным РО) Северная зона.

№ п/п	Данные о нахождении мест (площадок) накопления твердых коммунальных отходов							Контейнеры для несортированных отходов			Контейнеры для утилизируемых отходов (раздельный сбор)			Контейнеры для сбора крупногабаритных отходов			Точка бестарного сбора (да/нет)	Примечание
	Муниципальное образование	Населенный пункт	Улица	Дом	Корпус/ Строение	Широта	Долгота	Кол-во	Емкость (отдельного контейнера)	Материал контейнера	Кол-во	Емкость	Материал контейнера	Кол-во	Емкость	Материал контейнера		
2916	Лев-Толстовский	Лев Толстой п.	Интернациональная	29	-	53.212798	39.441449	1	1,10	пластик	0	-	-	0	-	-	нет	население
2917	Лев-Толстовский	Лев Толстой п.	Интернациональная	32	-	53.212976	39.442087	1	1,10	пластик	0	-	-	0	-	-	нет	население
2918	Лев-Толстовский	Лев Толстой п.	Железнодорожная	10	-	53.210511	39.437227	1	1,10	пластик	0	-	-	0	-	-	нет	население
2919	Лев-Толстовский	Лев Толстой п.	Железнодорожная	11	-	53.210926	39.436382	1	1,10	пластик	0	-	-	0	-	-	нет	население
2920	Лев-Толстовский	Лев Толстой п.	Железнодорожная	14	-	53.211104	39.437415	0	-	-	0	-	-	0	-	-	да	гр.
2921	Лев-Толстовский	Лев Толстой п.	Железнодорожная	19	-	53.212231	39.437236	1	1,10	пластик	0	-	-	0	-	-	нет	население
2922	Лев-Толстовский	Лев Толстой п.	Железнодорожная	21	-	53.212566	39.437406	2	1,10	пластик	0	-	-	0	-	-	нет	население
2923	Лев-Толстовский	Лев Толстой п.	Железнодорожная	27	-	53.213736	39.43817	2	1,10	пластик	0	-	-	0	-	-	нет	население
2924	Лев-Толстовский	Лев Толстой п.	Железнодорожная	33	-	53.213553	39.439634	2	1,10	пластик	0	-	-	0	-	-	нет	ГУЗ "Лев
2925	Лев-Толстовский	Лев Толстой п.	Железнодорожная	33	-	53.213553	39.439634	0	-	-	0	-	-	0	-	-	да	Липецкфар
2926	Лев-Толстовский	Лев Толстой п.	Пер.Молодежный	-	-	53.220465	39.449659	0	-	-	0	-	-	0	-	-	да	население
2927	Лев-Толстовский	Лев Толстой п.	Пер. Молодежный	7	-	53.220347	39.448555	3	1,10	пластик	0	-	-	0	-	-	нет	население
2928	Лев-Толстовский	Лев Толстой п.	Молодежная	2	-	53.219603	39.450207	2	1,10	пластик	0	-	-	0	-	-	нет	население
2929	Лев-Толстовский	Лев Толстой п.	Молодежная	3	-	53.219177	39.451223	2	1,10	пластик	0	-	-	0	-	-	нет	население
2930	Лев-Толстовский	Лев Толстой п.	Молодежная	4	-	53.219635	39.451214	1	1,10	пластик	0	-	-	0	-	-	нет	население
2931	Лев-Толстовский	Лев Толстой п.	Молодежная	6	-	53.22102	39.452238	2	1,10	пластик	0	-	-	0	-	-	нет	население
2932	Лев-Толстовский	Лев Толстой п.	Молодежная	8	-	53.219667	39.45301	1	1,10	пластик	0	-	-	0	-	-	нет	население
2933	Лев-Толстовский	Лев Толстой п.	Молодежная	9	-	53.21929	39.454897	1	1,10	пластик	0	-	-	0	-	-	нет	население
2934	Лев-Толстовский	Лев Толстой п.	Володарского	22а/1	-	53.210926	39.452363	0	-	-	0	-	-	0	-	-	да	ДЮСШ
2935	Лев-Толстовский	Лев Толстой п.	Молодежная	10	-	53.219678	39.453585	2	1,10	пластик	0	-	-	0	-	-	нет	население
2936	Лев-Толстовский	Лев Толстой п.	М.Горького	1	-	53.210668	39.453747	1	0,75	металл	0	-	-	0	-	-	нет	Сбербанк
2937	Лев-Толстовский	Лев Толстой п.	М.Горького	20	-	53.216923	39.455678	2	1,10	пластик	0	-	-	0	-	-	нет	население
2938	Лев-Толстовский	Лев Толстой п.	М.Горького	22	-	53.217721	39.455642	2	1,10	пластик	0	-	-	0	-	-	нет	население
2939	Лев-Толстовский	Лев Толстой п.	М.Горького	4	-	53.211385	39.454429	1	1,10	пластик	0	-	-	0	-	-	нет	население
2940	Лев-Толстовский	Лев Толстой п.	М.Горького	5	-	53.211406	39.453693	0	-	-	0	-	-	0	-	-	да	УФССП
2941	Лев-Толстовский	Лев Толстой п.	М.Горького	6А	А	53.211886	39.454627	0	-	-	0	-	-	0	-	-	да	ИП Столяр
2942	Лев-Толстовский	Лев Толстой п.	М.Горького	9	-	53.213024	39.453603	1	1,10	пластик	0	-	-	0	-	-	нет	население
2943	Лев-Толстовский	Лев Толстой п.	М.Горького	10	-	53.2131	39.454349	2	1,10	пластик	0	-	-	0	-	-	нет	население
2944	Лев-Толстовский	Лев Толстой п.	М.Горького	14	-	53.214415	39.454726	1	1,10	пластик	0	-	-	0	-	-	нет	население
2945	Лев-Толстовский	Лев Толстой п.	М.Горького	15	-	53.214475	39.454223	1	1,10	пластик	0	-	-	0	-	-	нет	население
2946	Лев-Толстовский	Лев Толстой п.	М.Горького	18	-	53.215823	39.4554	1	1,10	пластик	0	-	-	0	-	-	нет	население
2947	Лев-Толстовский	Лев Толстой п.	М.Горького	20А	А	53.216588	39.455454	0	-	-	0	-	-	0	-	-	да	И.П.
2948	Лев-Толстовский	Лев Толстой п.	М.Горького	21	-	53.218163	39.454977	2	1,10	пластик	0	-	-	0	-	-	нет	население
2949	Лев-Толстовский	Лев Толстой п.	М.Горького	22	-	53.217721	39.455642	0	-	-	0	-	-	0	-	-	да	гр.
2950	Лев-Толстовский	Лев Толстой п.	М.Горького	23	-	53.21867	39.454968	2	1,10	пластик	0	-	-	0	-	-	нет	население
2951	Лев-Толстовский	Лев Толстой п.	М.Горького	24	-	53.218174	39.455624	2	1,10	пластик	0	-	-	0	-	-	нет	население
2952	Лев-Толстовский	Лев Толстой п.	М.Горького	26	-	53.21867	39.455642	2	1,10	пластик	0	-	-	0	-	-	нет	население
2953	Лев-Толстовский	Лев Толстой п.	М.Горького	27	-	53.220433	39.454968	2	1,10	пластик	0	-	-	0	-	-	нет	население
2954	Лев-Толстовский	Лев Толстой п.	М.Горького	28	-	53.220336	39.455633	1	1,10	пластик	0	-	-	0	-	-	нет	население
2955	Лев-Толстовский	Лев Толстой п.	М.Горького	30	-	53.221064	39.45566	2	1,10	пластик	0	-	-	0	-	-	нет	население
2956	Лев-Толстовский	Лев Толстой п.	Володарского	19	-	53.212183	39.445958	2	0,24	пластик	0	-	-	0	-	-	нет	Аптека №
2957	Лев-Толстовский	Лев Толстой п.	Володарского	22	-	53.211795	39.448042	1	1,10	пластик	0	-	-	0	-	-	нет	Библиотека
2958	Лев-Толстовский	Лев Толстой п.	Володарского	22а/1	-	53.210926	39.452363	1	1,10	пластик	0	-	-	0	-	-	нет	Спорткомп
2959	Лев-Толстовский	Лев Толстой п.	Володарского	24	-	53.21159	39.450567	1	1,10	пластик	0	-	-	0	-	-	нет	Кинотеатр
2960	Лев-Толстовский	Лев Толстой п.	Володарского	25	-	53.212296	39.447674	1	1,10	пластик	0	-	-	0	-	-	нет	маг."Пятер
2961	Лев-Толстовский	Лев Толстой п.	Володарского	29	-	53.212248	39.448815	1	1,10	пластик	0	-	-	0	-	-	нет	ОМС
2962	Лев-Толстовский	Лев Толстой п.	Володарского	29	-	53.212248	39.448815	0	-	-	0	-	-	0	-	-	да	Администр
2963	Лев-Толстовский	Лев Толстой п.	Володарского	31	-	53.212846	39.448743	1	1,10	пластик	0	-	-	0	-	-	нет	население
2964	Лев-Толстовский	Лев Толстой п.	Володарского	47А	А	53.212679	39.451393	2	1,10	пластик	0	-	-	0	-	-	нет	МБДОУ "
2965	Лев-Толстовский	Лев Толстой п.	Гагарина	3	-	53.217408	39.44771	1	1,10	пластик	0	-	-	0	-	-	нет	население
2966	Лев-Толстовский	Лев Толстой п.	Гагарина	7	-	53.217408	39.448923	1	1,10	пластик	0	-	-	0	-	-	нет	население
2967	Лев-Толстовский	Лев Толстой п.	Гагарина	8	-	53.216993	39.449668	1	1,10	пластик	0	-	-	0	-	-	нет	население
2968	Лев-Толстовский	Лев Толстой п.	Гагарина	9	-	53.217516	39.449399	2	1,10	пластик	0	-	-	0	-	-	нет	население
2969	Лев-Толстовский	Лев Толстой п.	Гагарина	14	-	53.21702	39.45195	2	1,10	пластик	0	-	-	0	-	-	нет	население
2970	Лев-Толстовский	Лев Толстой п.	Гагарина	16	-	53.217025	39.452489	1	1,10	пластик	0	-	-	0	-	-	нет	население

Приложение 2 к приказу управления экологии и природных ресурсов Липецкой области
Приложение А6. Реестр контейнерных площадок (по данным РО) Северная зона.

№ п/п	Данные о нахождении мест (площадок) накопления твердых коммунальных отходов							Контейнеры для несортированных отходов			Контейнеры для утилизируемых отходов (раздельный сбор)			Контейнеры для сбора крупногабаритных отходов			Точка бестарного сбора (да/нет)	Примечание
	Муниципальное образование	Населенный пункт	Улица	Дом	Корпус/ Строение	Широта	Долгота	Кол-во	Емкость (отдельного контейнера)	Материал контейнера	Кол-во	Емкость	Материал контейнера	Кол-во	Емкость	Материал контейнера		
2971	Лев-Толстовский	Лев Толстой п.	Гагарина	17	-	53.217413	39.452157	1	1,10	пластик	0	-	-	0	-	-	нет	население
2972	Лев-Толстовский	Лев Толстой п.	Гагарина	20	-	53.217041	39.454007	1	1,10	пластик	0	-	-	0	-	-	нет	население
2973	Лев-Толстовский	Лев Толстой п.	Гагарина	21	-	53.217435	39.453414	3	1,10	пластик	0	-	-	0	-	-	нет	население
2974	Лев-Толстовский	Лев Толстой п.	Гагарина	22	-	53.217058	39.454573	2	1,10	пластик	0	-	-	0	-	-	нет	население
2975	Лев-Толстовский	Лев Толстой п.	Гагарина	24	-	53.217068	39.456954	1	1,10	пластик	0	-	-	0	-	-	нет	население
2976	Лев-Толстовский	Лев Толстой п.	Гагарина	27	-	53.217462	39.457053	2	1,10	пластик	0	-	-	0	-	-	нет	население
2977	Лев-Толстовский	Лев Толстой п.	Гагарина	19	-	53.217705	39.452741	3	1,10	пластик	0	-	-	0	-	-	нет	население
2978	Лев-Толстовский	Лев Толстой п.	Гагарина	15	-	53.217413	39.451321	1	1,10	пластик	0	-	-	0	-	-	нет	население
2979	Лев-Толстовский	Лев Толстой п.	Льва Толстого	-	-	53.209913	39.448599	0	-	-	0	-	-	0	-	-	да	Индивидуа
2980	Лев-Толстовский	Лев Толстой п.	Льва Толстого	-	-	53.209913	39.448599	1	0,75	металл	0	-	-	0	-	-	нет	ЮКОН
2981	Лев-Толстовский	Лев Толстой п.	Льва Толстого	43	-	53.20926	39.441988	1	0,75	металл	0	-	-	0	-	-	нет	ОАО
2982	Лев-Толстовский	Лев Толстой п.	Льва Толстого	5	-	53.208969	39.436454	1	1,10	пластик	0	-	-	0	-	-	нет	КФХ
2983	Лев-Толстовский	Лев Толстой п.	Льва Толстого	47А	А	53.209567	39.452552	0	-	-	0	-	-	0	-	-	да	ИП Бахтин
2984	Лев-Толстовский	Лев Толстой п.	Льва Толстого	47А	А	53.209567	39.452552	0	-	-	0	-	-	0	-	-	да	ООО
2985	Лев-Толстовский	Лев Толстой п.	Льва Толстого	47А	А	53.209567	39.452552	0	-	-	0	-	-	0	-	-	да	Индивидуа
2986	Лев-Толстовский	Лев Толстой п.	Льва Толстого	47А	А	53.209567	39.452552	0	-	-	0	-	-	0	-	-	да	Рубль-бум
2987	Лев-Толстовский	Лев Толстой п.	Льва Толстого	47А	А	53.209567	39.452552	0	-	-	0	-	-	0	-	-	да	ИП
2988	Лев-Толстовский	Лев Толстой п.	Льва Толстого	47	-	53.209826	39.450818	1	1,10	пластик	0	-	-	0	-	-	нет	население
2989	Лев-Толстовский	Лев Толстой п.	Льва Толстого	47В	В	53.209702	39.451546	0	-	-	0	-	-	0	-	-	да	ИП
2990	Лев-Толстовский	Лев Толстой п.	Льва Толстого	49	-	53.209503	39.453244	0	-	-	0	-	-	0	-	-	да	ИП Гурова
2991	Лев-Толстовский	Лев Толстой п.	Льва Толстого	49	-	53.209503	39.453244	0	-	-	0	-	-	0	-	-	да	Инкубатор
2992	Лев-Толстовский	Лев Толстой п.	Льва Толстого	51	-	53.209573	39.45389	0	-	-	0	-	-	0	-	-	да	ИП
2993	Лев-Толстовский	Лев Толстой п.	Льва Толстого	55а	а	53.209713	39.454924	0	-	-	0	-	-	0	-	-	да	ИП
2994	Лев-Толстовский	Лев Толстой п.	Льва Толстого	73	-	53.210182	39.449803	1	1,10	пластик	0	-	-	0	-	-	нет	МО МВД
2995	Лев-Толстовский	Лев Толстой п.	Льва Толстого	77	-	53.210317	39.447674	0	-	-	0	-	-	0	-	-	да	гр
2996	Лев-Толстовский	Лев Толстой п.	Льва Толстого	80	-	53.210215	39.448339	0	-	-	0	-	-	0	-	-	да	Титова
2997	Лев-Толстовский	Лев Толстой п.	Льва Толстого	80	-	53.210215	39.448339	1	1,10	пластик	0	-	-	0	-	-	нет	Торговый
2998	Лев-Толстовский	Лев Толстой п.	Льва Толстого	82	-	53.210279	39.452354	1	0,75	металл	0	-	-	0	-	-	нет	ПАО
2999	Лев-Толстовский	Лев Толстой п.	Льва Толстого	82	-	53.210279	39.452354	2	0,75	металл	0	-	-	0	-	-	нет	Управлени
3000	Лев-Толстовский	Лев Толстой п.	Льва Толстого	82	-	53.210279	39.452354	1	1,10	пластик	0	-	-	0	-	-	нет	ИП
3001	Лев-Толстовский	Лев Толстой п.	Льва Толстого	83	-	53.21008	39.45142	0	-	-	0	-	-	0	-	-	да	Струкова
3002	Лев-Толстовский	Лев Толстой п.	Льва Толстого	83	-	53.21008	39.45142	1	1,10	пластик	0	-	-	0	-	-	нет	маг."свежее
3003	Лев-Толстовский	Лев Толстой п.	Льва Толстого	83	-	53.21008	39.45142	1	0,75	металл	0	-	-	0	-	-	нет	аптека
3004	Лев-Толстовский	Лев Толстой п.	Льва Толстого	83	-	53.21008	39.45142	1	0,75	металл	0	-	-	0	-	-	нет	маг."Цветы
3005	Лев-Толстовский	Лев Толстой п.	Слонского	-	-	53.213774	39.444135	0	-	-	0	-	-	0	-	-	да	население
3006	Лев-Толстовский	Лев Толстой п.	Льва Толстого	83	-	53.21008	39.45142	1	0,75	металл	0	-	-	0	-	-	нет	маг."Модн
3007	Лев-Толстовский	Лев Толстой п.	Льва Толстого	83	-	53.21008	39.45142	1	0,75	металл	0	-	-	0	-	-	нет	маг."Проду
3008	Лев-Толстовский	Лев Толстой п.	Льва Толстого	83	-	53.21008	39.45142	0	-	-	0	-	-	0	-	-	да	Липецкфар
3009	Лев-Толстовский	Лев Толстой п.	Льва Толстого	83	-	53.21008	39.45142	1	0,75	металл	0	-	-	0	-	-	нет	маг."Прави
3010	Лев-Толстовский	Лев Толстой п.	Льва Толстого	83а	а	53.210198	39.448968	1	1,10	пластик	0	-	-	0	-	-	нет	МУП
3011	Лев-Толстовский	Лев Толстой п.	Льва Толстого	85	-	53.210349	39.453244	0	-	-	0	-	-	0	-	-	да	Индивидуа
3012	Лев-Толстовский	Лев Толстой п.	Льва Толстого	85	-	53.210349	39.453244	0	-	-	0	-	-	0	-	-	да	Магазин
3013	Лев-Толстовский	Лев Толстой п.	Льва Толстого	85	-	53.210349	39.453244	1	1,10	пластик	0	-	-	0	-	-	нет	ООО "Лев-
3014	Лев-Толстовский	Лев Толстой п.	Льва Толстого	86	-	53.210333	39.453693	1	1,10	пластик	0	-	-	0	-	-	нет	Магнит
3015	Лев-Толстовский	Лев Толстой п.	Льва Толстого	86	-	53.210333	39.453693	0	-	-	0	-	-	0	-	-	да	ИП
3016	Лев-Толстовский	Лев Толстой п.	Льва Толстого	86А	А	53.210085	39.45204	0	-	-	0	-	-	0	-	-	да	ИП Иванов
3017	Лев-Толстовский	Лев Толстой п.	Льва Толстого	86А	А	53.210085	39.45204	0	-	-	0	-	-	0	-	-	да	Офисное
3018	Лев-Толстовский	Лев Толстой п.	Льва Толстого	86А	А	53.210085	39.45204	0	-	-	0	-	-	0	-	-	да	Магазин
3019	Лев-Толстовский	Лев Толстой п.	Льва Толстого	86А	А	53.210085	39.45204	0	-	-	0	-	-	0	-	-	да	Студия
3020	Лев-Толстовский	Лев Толстой п.	Льва Толстого	86А	А	53.210085	39.45204	0	-	-	0	-	-	0	-	-	да	Ремонт
3021	Лев-Толстовский	Лев Толстой п.	Льва Толстого	86А	А	53.210085	39.45204	0	-	-	0	-	-	0	-	-	да	Офисное
3022	Лев-Толстовский	Лев Толстой п.	Льва Толстого	89	-	53.21022	39.451717	1	1,10	пластик	0	-	-	0	-	-	нет	ООО
3023	Лев-Толстовский	Лев Толстой п.	Льва Толстого	89	-	53.21022	39.451717	1	1,10	пластик	0	-	-	0	-	-	нет	ООО
3024	Лев-Толстовский	Лев Толстой п.	Льва Толстого	90	-	53.209605	39.454429	0	-	-	0	-	-	0	-	-	да	Кадастры и
3025	Лев-Толстовский	Лев Толстой п.	Льва Толстого	90	-	53.209605	39.454429	0	-	-	0	-	-	0	-	-	да	ИП

Приложение 2 к приказу управления экологии и природных ресурсов Липецкой области
Приложение А6. Реестр контейнерных площадок (по данным РО) Северная зона.

№ п/п	Данные о нахождении мест (площадок) накопления твердых коммунальных отходов							Контейнеры для несортированных отходов			Контейнеры для утилизируемых отходов (раздельный сбор)			Контейнеры для сбора крупногабаритных отходов			Точка бестарного сбора (да/нет)	Примечание
	Муниципальное образование	Населенный пункт	Улица	Дом	Корпус/ Строение	Широта	Долгота	Кол-во	Емкость (отдельного контейнера)	Материал контейнера	Кол-во	Емкость	Материал контейнера	Кол-во	Емкость	Материал контейнера		
3026	Лев-Толстовский	Лев Толстой п.	Льва Толстого	91	-	53.210069	39.455049	1	1,10	пластик	0	-	-	0	-	-	нет	ПФР
3027	Лев-Толстовский	Лев Толстой п.	Льва Толстого	90	-	53.209605	39.454429	3	1,10	пластик	0	-	-	0	-	-	нет	население
3028	Лев-Толстовский	Лев Толстой п.	Льва Толстого	116	-	53.211466	39.460933	4	1,10	пластик	0	-	-	0	-	-	нет	население
3029	Лев-Толстовский	Лев Толстой п.	Льва Толстого	85	-	53.210349	39.453244	1	1,10	пластик	0	-	-	0	-	-	нет	население
3030	Лев-Толстовский	Лев Толстой п.	Льва Толстого	75	-	53.210118	39.446587	1	1,10	пластик	0	-	-	0	-	-	нет	население
3031	Лев-Толстовский	Лев Толстой п.	Льва Толстого	126а	а	53.210716	39.46273	0	-	-	0	-	-	0	-	-	да	ИП
3032	Лев-Толстовский	Лев Толстой п.	Льва Толстого	132	-	53.212469	39.463736	1	0,75	металл	0	-	-	0	-	-	нет	АЗК №105
3033	Лев-Толстовский	Лев Толстой п.	Калинина	-	-	53.206299	39.431873	1	0,75	металл	0	-	-	0	-	-	нет	АЗК № 67
3034	Лев-Толстовский	Лев Толстой п.	переулок им.Л.Толстого	75	-	53.211061	39.45063	1	0,75	металл	0	-	-	0	-	-	нет	Чаплыгинс
3035	Лев-Толстовский	Лев Толстой п.	Победы	1А	А	53.212814	39.433364	1	0,75	металл	0	-	-	0	-	-	нет	ИП
3036	Лев-Толстовский	Лев Толстой п.	Победы	1А	А	53.212814	39.433364	1	0,75	металл	0	-	-	0	-	-	нет	ИП
3037	Лев-Толстовский	Лев Толстой п.	Центральная	15	-	53.209713	39.449228	0	-	-	0	-	-	0	-	-	да	ИП Попова
3038	Лев-Толстовский	Лев Толстой п.	Центральная	15	-	53.209713	39.449228	0	-	-	0	-	-	0	-	-	да	ИП
3039	Лев-Толстовский	Лев Толстой п.	Центральная	1	-	53.209303	39.44453	2	1,10	пластик	0	-	-	0	-	-	нет	население
3040	Лев-Толстовский	Лев Толстой п.	Центральная	3	-	53.209363	39.44533	2	1,10	пластик	0	-	-	0	-	-	нет	население
3041	Лев-Толстовский	Лев Толстой п.	Центральная	5	-	53.2094	39.446192	2	1,10	пластик	0	-	-	0	-	-	нет	население
3042	Лев-Толстовский	Лев Толстой п.	Центральная	11	-	53.209524	39.447989	1	1,10	пластик	0	-	-	0	-	-	нет	население
3043	Лев-Толстовский	Лев Толстой п.	Центральная	13	-	53.209573	39.448752	1	1,10	пластик	0	-	-	0	-	-	нет	население
3044	Лев-Толстовский	Лев Толстой п.	Привокзальная	1	-	53.209055	39.442662	1	0,75	металл	0	-	-	0	-	-	нет	ОАО
3045	Лев-Толстовский	Лев Толстой п.	Привокзальная	1	-	53.209055	39.442662	1	0,75	металл	0	-	-	0	-	-	нет	ОАО
3046	Лев-Толстовский	Лев Толстой п.	Привокзальная	7	-	53.208764	39.44683	1	1,10	пластик	0	-	-	0	-	-	нет	население
3047	Лев-Толстовский	Лев Толстой п.	Привокзальная	10	-	53.208845	39.447989	1	1,10	пластик	0	-	-	0	-	-	нет	Приход
3048	Лев-Толстовский	Лев Толстой п.	Привокзальная	12	-	53.208845	39.447989	1	1,10	пластик	0	-	-	0	-	-	нет	Музей Льва
3049	Лев-Толстовский	Лев Толстой п.	Привокзальная	13	-	53.208888	39.448546	0	-	-	0	-	-	0	-	-	да	РЖД.Офис
3050	Лев-Толстовский	Лев Толстой п.	Привокзальная	13	-	53.208888	39.448546	1	0,75	металл	0	-	-	0	-	-	нет	РЖД
3051	Лев-Толстовский	Лев Толстой п.	Привокзальная	17	-	53.208969	39.449947	1	1,10	пластик	0	-	-	0	-	-	нет	население
3052	Лев-Толстовский	Лев Толстой п.	Привокзальная	20	-	53.208845	39.447989	1	0,75	металл	0	-	-	0	-	-	нет	Цеха
3053	Лев-Толстовский	Лев Толстой п.	Привокзальная	23	-	53.209249	39.453046	1	1,10	пластик	0	-	-	0	-	-	нет	население
3054	Лев-Толстовский	Лев Толстой п.	Привокзальная	29	-	53.209346	39.455489	1	1,10	пластик	0	-	-	0	-	-	нет	население
3055	Лев-Толстовский	Лев Толстой п.	Коммунистическая	1	-	53.210398	39.446875	1	1,10	пластик	0	-	-	0	-	-	нет	Красное и
3056	Лев-Толстовский	Лев Толстой п.	Коммунистическая	4	-	53.210754	39.447683	1	1,10	пластик	0	-	-	0	-	-	нет	ОБУ
3057	Лев-Толстовский	Лев Толстой п.	Коммунистическая	12А	А	53.211018	39.447486	0	-	-	0	-	-	0	-	-	да	Индивидуа
3058	Лев-Толстовский	Лев Толстой п.	Коммунистическая	12Б	Б	53.211104	39.447512	0	-	-	0	-	-	0	-	-	да	ИП
3059	Лев-Толстовский	Лев Толстой п.	Коммунистическая	12г	г	53.211277	39.447503	1	0,12	пластик	0	-	-	0	-	-	нет	Гр.
3060	Лев-Толстовский	Лев Толстой п.	Коммунистическая	12в	в	53.211185	39.447521	0	-	-	0	-	-	0	-	-	да	ИП
3061	Лев-Толстовский	Лев Толстой п.	Коммунистическая	12Д	Д	53.211379	39.447494	0	-	-	0	-	-	0	-	-	да	ИП
3062	Лев-Толстовский	Лев Толстой п.	Коммунистическая	14	-	53.211741	39.447423	1	1,10	пластик	0	-	-	0	-	-	нет	картинная
3063	Лев-Толстовский	Лев Толстой п.	Коммунистическая	14	-	53.211741	39.447423	1	1,10	пластик	0	-	-	0	-	-	нет	Редакция
3064	Лев-Толстовский	Лев Толстой п.	Коммунистическая	15	-	53.212733	39.446488	0	-	-	0	-	-	0	-	-	да	Архивный
3065	Лев-Толстовский	Лев Толстой п.	Коммунистическая	-	-	53.216195	39.446614	0	-	-	0	-	-	0	-	-	да	ООО
3066	Лев-Толстовский	Лев Толстой п.	Коммунистическая	16	-	53.212749	39.44762	1	1,10	пластик	0	-	-	0	-	-	нет	Архив
3067	Лев-Толстовский	Лев Толстой п.	Коммунистическая	16	-	53.212749	39.44762	0	-	-	0	-	-	0	-	-	да	Мировой
3068	Лев-Толстовский	Лев Толстой п.	Коммунистическая	16	-	53.212749	39.44762	1	0,24	пластик	0	-	-	0	-	-	нет	Отдел
3069	Лев-Толстовский	Лев Толстой п.	Коммунистическая	17А	А	53.213159	39.446425	0	-	-	0	-	-	0	-	-	да	Индивидуа
3070	Лев-Толстовский	Лев Толстой п.	Коммунистическая	17А	А	53.213159	39.446425	2	0,12	пластик	0	-	-	0	-	-	нет	И.П. Гусев
3071	Лев-Толстовский	Лев Толстой п.	Коммунистическая	19	-	53.213159	39.446425	1	1,10	пластик	0	-	-	0	-	-	нет	Магнит
3072	Лев-Толстовский	Лев Толстой п.	Коммунистическая	20	-	53.214189	39.447216	1	1,10	пластик	0	-	-	0	-	-	нет	маг.
3073	Лев-Толстовский	Лев Толстой п.	Коммунистическая	20	-	53.214189	39.447216	1	1,10	пластик	0	-	-	0	-	-	нет	ООО
3074	Лев-Толстовский	Лев Толстой п.	Коммунистическая	21	-	53.214297	39.446533	1	1,10	пластик	0	-	-	0	-	-	нет	население
3075	Лев-Толстовский	Лев Толстой п.	Коммунистическая	22	-	53.214243	39.447944	0	-	-	0	-	-	0	-	-	да	И.П.Попова
3076	Лев-Толстовский	Лев Толстой п.	Коммунистическая	23	-	53.215445	39.446291	1	1,10	пластик	0	-	-	0	-	-	нет	население
3077	Лев-Толстовский	Лев Толстой п.	Коммунистическая	24	-	53.214577	39.447216	0	-	-	0	-	-	0	-	-	да	Индивидуа
3078	Лев-Толстовский	Лев Толстой п.	Коммунистическая	24	-	53.214577	39.447216	1	1,10	пластик	0	-	-	0	-	-	нет	Магнит
3079	Лев-Толстовский	Лев Толстой п.	Коммунистическая	25	-	53.215737	39.446246	1	1,10	пластик	0	-	-	0	-	-	нет	население
3080	Лев-Толстовский	Лев Толстой п.	Коммунистическая	28	-	53.218039	39.447036	1	1,10	пластик	0	-	-	0	-	-	нет	население

Приложение 2 к приказу управления экологии и природных ресурсов Липецкой области
Приложение А6. Реестр контейнерных площадок (по данным РО) Северная зона.

№ п/п	Данные о нахождении мест (площадок) накопления твердых коммунальных отходов							Контейнеры для несортированных отходов			Контейнеры для утилизируемых отходов (раздельный сбор)			Контейнеры для сбора крупногабаритных отходов			Точка бестарного сбора (да/нет)	Примечание
	Муниципальное образование	Населенный пункт	Улица	Дом	Корпус/ Строение	Широта	Долгота	Кол-во	Емкость (отдельного контейнера)	Материал контейнера	Кол-во	Емкость	Материал контейнера	Кол-во	Емкость	Материал контейнера		
3081	Лев-Толстовский	Лев Толстой п.	Коммунистическая	30	-	53.218982	39.44771	3	1,10	пластик	0	-	-	0	-	-	нет	Д\С
3082	Лев-Толстовский	Лев Толстой п.	Коммунистическая	12В	В	53.211185	39.447521	1	0,12	пластик	0	-	-	0	-	-	нет	ИП
3083	Лев-Толстовский	Лев Толстой п.	Коммунистическая	18	-	53.213752	39.447333	1	0,75	металл	0	-	-	0	-	-	нет	МЧС
3084	Лев-Толстовский	Лев Толстой п.	Коммунистическая	35	-	53.219592	39.445195	1	1,10	пластик	0	-	-	0	-	-	нет	Швейная
3085	Лев-Толстовский	Лев Толстой п.	Комарова	1А	А	53.211924	39.431334	1	1,10	пластик	0	-	-	0	-	-	нет	ООО
3086	Лев-Толстовский	Лев Толстой п.	Комарова	4	-	53.21002	39.434433	1	0,80	пластик	0	-	-	0	-	-	нет	РЖД
3087	Лев-Толстовский	Лев Толстой п.	Комарова	4	-	53.21002	39.434433	1	0,80	пластик	0	-	-	0	-	-	нет	РЖД
3088	Лев-Толстовский	Лев Толстой п.	Комарова	4	-	53.21002	39.434433	1	0,80	пластик	0	-	-	0	-	-	нет	РЖД
3089	Лев-Толстовский	Лев Толстой п.	Комарова	45/б	-	53.212463	39.431648	2	1,10	пластик	0	-	-	0	-	-	нет	АО
3090	Лев-Толстовский	Лев Толстой п.	Слонского	10	-	53.213094	39.444826	1	1,10	пластик	0	-	-	0	-	-	нет	ДШИ
3091	Лев-Толстовский	Лев Толстой п.	Слонского	10	-	53.213094	39.444826	1	1,10	пластик	0	-	-	0	-	-	нет	ОБУ ЦСЗН
3092	Лев-Толстовский	Лев Толстой п.	Слонского	10	-	53.213094	39.444826	1	1,10	пластик	0	-	-	0	-	-	нет	Отдел
3093	Лев-Толстовский	Лев Толстой п.	Слонского	10	-	53.213094	39.444826	0	-	-	0	-	-	0	-	-	да	МБУ
3094	Лев-Толстовский	Лев Толстой п.	Слонского	14	-	53.213127	39.44586	1	1,10	пластик	0	-	-	0	-	-	нет	МЦКД
3095	Лев-Толстовский	Лев Толстой п.	Слонского	35	-	53.214054	39.446479	1	1,10	пластик	0	-	-	0	-	-	нет	Магазин
3096	Лев-Толстовский	Топки с.	Крайняя	-	-	53.340076	39.575954	0	-	-	0	-	-	0	-	-	да	население
3097	Лев-Толстовский	Лев Толстой п.	Снежная	31	-	53.225732	39.435619	1	1,10	пластик	0	-	-	0	-	-	нет	население
3098	Лев-Толстовский	Лев Толстой п.	Красноармейский проезд	11	-	53.21166	39.442176	1	1,10	пластик	0	-	-	0	-	-	нет	Прокуратур
3099	Лев-Толстовский	Лев Толстой п.	Красноармейский проезд	6	-	53.211304	39.441754	1	0,75	металл	0	-	-	0	-	-	нет	МУП
3100	Лев-Толстовский	Лев Толстой п.	Комсомольская	84	-	53.214685	39.458274	1	1,10	пластик	0	-	-	0	-	-	нет	СББЖ
3101	Лев-Толстовский	Лев Толстой п.	Заводская	20	-	53.214604	39.462433	1	1,10	пластик	0	-	-	0	-	-	нет	население
3102	Лев-Толстовский	Лев Толстой п.	Кирпичного завода	-	-	53.203602	39.457735	1	0,75	металл	0	-	-	0	-	-	нет	Раненбург-
3103	Лев-Толстовский	Лев Толстой п.	Кирпичного завода	8	-	53.20494	39.456082	1	1,10	пластик	0	-	-	0	-	-	нет	население
3104	Лев-Толстовский	Лев Толстой п.	Кирпичного завода	14	-	53.204821	39.454986	1	0,75	металл	0	-	-	0	-	-	нет	МУП
3105	Лев-Толстовский	Лев Толстой п.	Левашовка	114	-	53.203387	39.48261	1	1,10	пластик	0	-	-	0	-	-	нет	население
3106	Лев-Толстовский	Лев Толстой п.	Левашовка	116	-	53.203376	39.483679	2	0,75	металл	0	-	-	0	-	-	нет	ПАО
3107	Лев-Толстовский	Лев Толстой п.	Садовая	-	-	53.209114	39.472072	2	0,75	металл	0	-	-	2	8	металл	нет	ООО
3108	Лев-Толстовский	Лев Толстой п.	Садовая	1	-	53.209886	39.46821	1	1,10	пластик	0	-	-	0	-	-	нет	ОГУП
3109	Лев-Толстовский	Лев Толстой п.	Садовая	1	-	53.209886	39.46821	2	0,75	металл	0	-	-	0	-	-	нет	ООО
3110	Лев-Толстовский	Лев Толстой п.	Садовая	2	-	53.208974	39.469036	1	1,10	пластик	0	-	-	0	-	-	нет	Магнит
3111	Лев-Толстовский	Лев Толстой п.	Садовая	3	-	53.210624	39.469907	1	1,10	пластик	0	-	-	0	-	-	нет	База
3112	Лев-Толстовский	Лев Толстой п.	Садовая	22	-	53.20747	39.472171	2	1,10	пластик	0	-	-	0	-	-	нет	население
3113	Лев-Толстовский	Лев Толстой п.	Садовая	26	-	53.208074	39.470761	1	1,10	пластик	0	-	-	0	-	-	нет	магазин
3114	Лев-Толстовский	Лев Толстой п.	Садовая	28	-	53.20878	39.47218	4	1,10	пластик	0	-	-	0	-	-	нет	население
3115	Лев-Толстовский	Лев Толстой п.	Садовая	31	-	53.208451	39.477795	1	1,10	пластик	0	-	-	0	-	-	нет	население
3116	Лев-Толстовский	Лев Толстой п.	Садовая	38	-	53.207701	39.47413	4	1,10	пластик	0	-	-	0	-	-	нет	население
3117	Лев-Толстовский	Лев Толстой п.	Садовая	40	-	53.207189	39.473833	2	1,10	пластик	0	-	-	0	-	-	нет	ДС
3118	Лев-Толстовский	Лев Толстой п.	Садовая	42	-	53.207939	39.475073	1	1,10	пластик	0	-	-	0	-	-	нет	население
3119	Лев-Толстовский	Лев Толстой п.	Садовая	34	-	53.207637	39.472908	1	1,10	пластик	0	-	-	0	-	-	нет	ООО
3120	Лев-Толстовский	Лев Толстой п.	Садовая	46	-	53.207038	39.47695	1	1,10	пластик	0	-	-	0	-	-	нет	население
3121	Лев-Толстовский	Лев Толстой п.	Совхозная	-	-	53.210695	39.475711	1	0,80	пластик	0	-	-	0	-	-	нет	ООО
3122	Лев-Толстовский	Лев Толстой п.	2ая Садовая	4	-	53.210058	39.473465	1	1,10	пластик	0	-	-	0	-	-	нет	население
3123	Лев-Толстовский	Лев Толстой п.	2ая Садовая	8	-	53.209842	39.474893	2	1,10	пластик	0	-	-	0	-	-	нет	население
3124	Лев-Толстовский	Лев Толстой п.	Первомайская	9	-	53.204374	39.466278	1	1,10	пластик	0	-	-	0	-	-	нет	ХПП
3125	Лев-Толстовский	Лев Толстой п.	2 ая Первомайская	7	-	53.206963	39.465946	1	1,10	пластик	0	-	-	0	-	-	нет	население
3126	Лев-Толстовский	Лев Толстой п.	2 ая Первомайская	9	-	53.206963	39.465946	1	0,80	металл	0	-	-	0	-	-	нет	ООО СМУ-
3127	Лев-Толстовский	Лев Толстой п.	2 ая Первомайская	27	-	53.205404	39.468632	1	1,10	пластик	0	-	-	0	-	-	нет	население
3128	Лев-Толстовский	Лев Толстой п.	Советский переулок	-	-	53.203182	39.447557	2	1,10	пластик	0	-	-	0	-	-	нет	Школа № 5
3129	Лев-Толстовский	Лев Толстой п.	Советская	3	-	53.206003	39.436095	1	1,10	пластик	0	-	-	0	-	-	нет	население
3130	Лев-Толстовский	Лев Толстой п.	Советская	6	-	53.207383	39.44188	2	1,10	пластик	0	-	-	0	-	-	нет	население
3131	Лев-Толстовский	Лев Толстой п.	Советская	8	-	53.207421	39.442518	2	1,10	пластик	0	-	-	0	-	-	нет	население
3132	Лев-Толстовский	Лев Толстой п.	Пушкина	14	-	53.206547	39.434891	0	-	-	0	-	-	0	-	-	да	Гр.
3133	Лев-Толстовский	Лев Толстой п.	Пушкина	2	-	53.208252	39.434846	2	1,10	пластик	0	-	-	0	-	-	нет	население
3134	Лев-Толстовский	Лев Толстой п.	Пушкина	20	-	53.207108	39.435978	2	1,10	пластик	0	-	-	0	-	-	нет	население
3135	Лев-Толстовский	Лев Толстой п.	Пушкина	32	-	53.207799	39.437748	1	1,10	пластик	0	-	-	0	-	-	нет	население

Приложение 2 к приказу управления экологии и природных ресурсов Липецкой области
Приложение А6. Реестр контейнерных площадок (по данным РО) Северная зона.

№ п/п	Данные о нахождении мест (площадок) накопления твердых коммунальных отходов							Контейнеры для несортированных отходов			Контейнеры для утилизируемых отходов (раздельный сбор)			Контейнеры для сбора крупногабаритных отходов			Точка бестарного сбора (да/нет)	Примечание
	Муниципальное образование	Населенный пункт	Улица	Дом	Корпус/ Строение	Широта	Долгота	Кол-во	Емкость (отдельного контейнера)	Материал контейнера	Кол-во	Емкость	Материал контейнера	Кол-во	Емкость	Материал контейнера		
3136	Лев-Толстовский	Лев Толстой п.	Советская	-	-	53.207394	39.443749	0	-	-	0	-	-	0	-	-	да	население
3137	Лев-Толстовский	Лев Толстой п.	Советский переулок	-	-	53.203182	39.447557	0	-	-	0	-	-	0	-	-	да	население
3138	Лев-Толстовский	Лев Толстой п.	Пушкина	4	-	53.207809	39.434882	2	1,10	пластик	0	-	-	0	-	-	нет	население
3139	Лев-Толстовский	Лев Толстой п.	Кирпичного завода	1	-	53.205992	39.455804	2	1,10	пластик	0	-	-	0	-	-	нет	население
3140	Лев-Толстовский	Лев Толстой п.	Кирпичного завода	-	-	53.203602	39.457735	0	-	-	0	-	-	0	-	-	да	население
3141	Лев-Толстовский	Лев Толстой п.	Кирпичного завода	7	-	53.204595	39.458921	1	1,10	пластик	0	-	-	0	-	-	нет	население
3142	Лев-Толстовский	Лев Толстой п.	Кирпичного завода	-	-	53.203602	39.457735	0	-	-	0	-	-	0	-	-	да	База НГЧ
3143	Лев-Толстовский	Лев Толстой п.	Левашовка	-	-	53.202637	39.474534	0	-	-	0	-	-	0	-	-	да	население
3144	Лев-Толстовский	Лев Толстой п.	Новая	-	-	53.199999	39.468578	0	-	-	0	-	-	0	-	-	да	население
3145	Лев-Толстовский	Лев Толстой п.	1-ая Первомайская	-	-	53.207302	39.469306	0	-	-	0	-	-	0	-	-	да	население
3146	Лев-Толстовский	Лев Толстой п.	2 ая Первомайская	4	-	53.208133	39.464158	0	-	-	0	-	-	0	-	-	да	ИП
3147	Лев-Толстовский	Лев Толстой п.	Садовая	7	-	53.209325	39.472333	2	1,10	пластик	0	-	-	0	-	-	нет	население
3148	Лев-Толстовский	Лев Толстой п.	Садовая	3	-	53.210624	39.469907	0	-	-	0	-	-	0	-	-	да	ИП
3149	Лев-Толстовский	Лев Толстой п.	Садовая	20	-	53.208645	39.471012	1	1,10	пластик	0	-	-	0	-	-	нет	население
3150	Лев-Толстовский	Лев Толстой п.	Совхозная	-	-	53.210695	39.475711	0	-	-	0	-	-	0	-	-	да	население
3151	Лев-Толстовский	Лев Толстой п.	Октябрьская	-	-	53.212005	39.468596	0	-	-	0	-	-	0	-	-	да	население
3152	Лев-Толстовский	Лев Толстой п.	Октябрьская	1а	а	53.210107	39.465667	0	-	-	0	-	-	0	-	-	да	Индивидуа
3153	Лев-Толстовский	Лев Толстой п.	Октябрьская	1а	а	53.210107	39.465667	0	-	-	0	-	-	0	-	-	да	ИП
3154	Лев-Толстовский	Лев Толстой п.	Привокзальная	33	-	53.209287	39.457035	1	1,10	пластик	0	-	-	0	-	-	нет	население
3155	Лев-Толстовский	Лев Толстой п.	Привокзальная	1	-	53.209055	39.442662	0	-	-	0	-	-	0	-	-	да	РЖД.Адми
3156	Лев-Толстовский	Лев Толстой п.	Привокзальная	20	-	53.208845	39.447989	1	0,75	металл	0	-	-	0	-	-	нет	Производст
3157	Лев-Толстовский	Лев Толстой п.	Привокзальная	2	-	53.208014	39.454124	1	1,10	пластик	0	-	-	0	-	-	нет	население
3158	Лев-Толстовский	Лев Толстой п.	Привокзальная	15	-	53.20891	39.449058	1	1,10	пластик	0	-	-	0	-	-	нет	ОГУП
3159	Лев-Толстовский	Лев Толстой п.	Привокзальная	1	-	53.209055	39.442662	0	-	-	0	-	-	0	-	-	да	ПЧ-16
3160	Лев-Толстовский	Лев Толстой п.	Лебедянский проезд	-	-	53.203851	39.435143	1	1,10	пластик	0	-	-	0	-	-	нет	население
3161	Лев-Толстовский	Лев Толстой п.	Ленина	76	-	53.205841	39.447108	2	1,10	пластик	0	-	-	0	-	-	нет	население
3162	Лев-Толстовский	Лев Толстой п.	Ленина	29	-	53.204935	39.439437	1	1,10	пластик	0	-	-	0	-	-	нет	население
3163	Лев-Толстовский	Лев Толстой п.	Ленина	48	-	53.205528	39.442733	1	1,10	пластик	0	-	-	0	-	-	нет	население
3164	Лев-Толстовский	Лев Толстой п.	Ленина	110	-	53.205862	39.452884	1	1,10	пластик	0	-	-	0	-	-	нет	население
3165	Лев-Толстовский	Лев Толстой п.	Ленина	-	-	53.205301	39.444045	0	-	-	0	-	-	0	-	-	да	население
3166	Лев-Толстовский	Лев Толстой п.	Лебедянская	-	-	53.20357	39.44338	0	-	-	0	-	-	0	-	-	да	население
3167	Лев-Толстовский	Лев Толстой п.	Лесная	-	-	53.202373	39.441763	0	-	-	0	-	-	0	-	-	да	население
3168	Лев-Толстовский	Лев Толстой п.	Марии Костроминой	1	-	53.199962	39.440128	2	1,10	пластик	0	-	-	0	-	-	нет	население
3169	Лев-Толстовский	Лев Толстой п.	Марии Костроминой	-	-	53.199298	39.445446	0	-	-	0	-	-	0	-	-	да	население
3170	Лев-Толстовский	Лев Толстой п.	Строительная	-	-	53.205016	39.424866	0	-	-	0	-	-	0	-	-	да	население
3171	Лев-Толстовский	Лев Толстой п.	Липецкая	-	-	53.206359	39.423581	0	-	-	0	-	-	0	-	-	да	население
3172	Лев-Толстовский	Лев Толстой п.	Липецкая	3	-	53.20631	39.42836	4	1,10	пластик	0	-	-	0	-	-	нет	население
3173	Лев-Толстовский	Лев Толстой п.	Липецкая	23	-	53.206105	39.42227	2	1,10	пластик	0	-	-	0	-	-	нет	население
3174	Лев-Толстовский	Лев Толстой п.	Липецкая	37	-	53.206024	39.419242	2	1,10	пластик	0	-	-	0	-	-	нет	население
3175	Лев-Толстовский	Лев Толстой п.	Лесная	2	-	53.202076	39.447243	2	1,10	пластик	0	-	-	0	-	-	нет	население
3176	Лев-Толстовский	Лев Толстой п.	Лесная	37	-	53.202702	39.438978	2	1,10	пластик	0	-	-	0	-	-	нет	население
3177	Лев-Толстовский	Лев Толстой п.	Озолина	-	-	53.203646	39.42492	0	-	-	0	-	-	0	-	-	да	население
3178	Лев-Толстовский	Лев Толстой п.	Школьная	-	-	53.205016	39.427246	0	-	-	0	-	-	0	-	-	да	население
3179	Лев-Толстовский	Лев Толстой п.	Сысоева	-	-	53.204821	39.420347	0	-	-	0	-	-	0	-	-	да	население
3180	Лев-Толстовский	Лев Толстой п.	Острокаменская	7	-	53.204406	39.422539	2	1,10	пластик	0	-	-	0	-	-	нет	население
3181	Лев-Толстовский	Лев Толстой п.	Острокаменская	-	-	53.205733	39.422602	0	-	-	0	-	-	0	-	-	да	население
3182	Лев-Толстовский	Лев Толстой п.	Данковская	-	-	53.207863	39.422324	0	-	-	0	-	-	0	-	-	да	население
3183	Лев-Толстовский	Лев Толстой п.	Данковская	10	-	53.207615	39.422782	4	1,10	пластик	0	-	-	0	-	-	нет	население
3184	Лев-Толстовский	Лев Толстой п.	Данковская	17	-	53.207518	39.41944	4	1,10	пластик	0	-	-	0	-	-	нет	население
3185	Лев-Толстовский	Лев Толстой п.	Парковая	-	-	53.207631	39.427264	0	-	-	0	-	-	0	-	-	да	население
3186	Лев-Толстовский	Лев Толстой п.	Борисова	-	-	53.206283	39.416314	0	-	-	0	-	-	0	-	-	да	население
3187	Лев-Толстовский	Лев Толстой п.	Калинина	9	-	53.208338	39.429618	2	1,10	пластик	0	-	-	0	-	-	нет	население
3188	Лев-Толстовский	Лев Толстой п.	Калинина	23А	А	53.209168	39.431603	0	-	-	0	-	-	0	-	-	да	ИП Балаян
3189	Лев-Толстовский	Лев Толстой п.	Калинина	-	-	53.206299	39.431873	0	-	-	0	-	-	0	-	-	да	население
3190	Лев-Толстовский	Бычки с.	Полевая	-	-	53.37778	39.777086	0	-	-	0	-	-	0	-	-	да	население

Приложение 2 к приказу управления экологии и природных ресурсов Липецкой области
Приложение А6. Реестр контейнерных площадок (по данным РО) Северная зона.

№ п/п	Данные о нахождении мест (площадок) накопления твердых коммунальных отходов							Контейнеры для несортированных отходов			Контейнеры для утилизируемых отходов (раздельный сбор)			Контейнеры для сбора крупногабаритных отходов			Точка бестарного сбора (да/нет)	Примечание
	Муниципальное образование	Населенный пункт	Улица	Дом	Корпус/ Строение	Широта	Долгота	Кол-во	Емкость (отдельного контейнера)	Материал контейнера	Кол-во	Емкость	Материал контейнера	Кол-во	Емкость	Материал контейнера		
3191	Лев-Толстовский	Гагарино с.	Деревенская	61	-	53.333118	39.704637	1	1,10	пластик	0	-	-	0	-	-	нет	ООО
3192	Лев-Толстовский	Гагарино с.	Деревенская	57	-	53.333322	39.706425	2	1,10	пластик	0	-	-	0	-	-	нет	население
3193	Лев-Толстовский	Гагарино с.	Кооперативная	13	-	53.343479	39.70594	2	1,10	пластик	0	-	-	0	-	-	нет	население
3194	Лев-Толстовский	Гагарино с.	Кооперативная	24	-	53.342221	39.703622	2	1,10	пластик	0	-	-	0	-	-	нет	население
3195	Лев-Толстовский	Гагарино с.	Кооперативная	27	-	53.342011	39.703308	2	1,10	пластик	0	-	-	0	-	-	нет	население
3196	Лев-Толстовский	Гагарино с.	Новая	5	-	53.343989	39.699688	0	-	-	0	-	-	0	-	-	да	Индивидуа
3197	Лев-Толстовский	Гагарино с.	Новая	16	-	53.345538	39.698349	0	-	-	0	-	-	0	-	-	да	Администр
3198	Лев-Толстовский	Гагарино с.	Новая	16	-	53.345538	39.698349	2	1,10	пластик	0	-	-	0	-	-	нет	население
3199	Лев-Толстовский	Гагарино с.	Новая	20	-	53.344194	39.700307	0	-	-	0	-	-	0	-	-	да	МБУ "Лев-
3200	Лев-Толстовский	Гагарино с.	Советская	-	-	53.346333	39.699508	0	-	-	0	-	-	0	-	-	да	население
3201	Лев-Толстовский	Гагарино с.	Советская	1	-	53.344516	39.701017	0	-	-	0	-	-	0	-	-	да	ОПС
3202	Лев-Толстовский	Гагарино с.	Советская	11	-	53.347086	39.698044	2	1,10	пластик	0	-	-	0	-	-	нет	население
3203	Лев-Толстовский	Гагарино с.	Зеленая	-	-	53.348236	39.699625	0	-	-	0	-	-	0	-	-	да	население
3204	Лев-Толстовский	Гагарино с.	Зеленая	5	-	53.346113	39.702086	2	1,10	пластик	0	-	-	0	-	-	нет	население
3205	Лев-Толстовский	Гагарино с.	Лесная	-	-	53.342882	39.697406	0	-	-	0	-	-	0	-	-	да	население
3206	Лев-Толстовский	Гагарино с.	Лесная	11	-	53.342946	39.6949	1	1,10	пластик	0	-	-	0	-	-	нет	Детский
3207	Лев-Толстовский	Гагарино с.	Школьная	4	-	53.345097	39.69392	1	1,10	пластик	0	-	-	0	-	-	нет	Школа
3208	Лев-Толстовский	Гагарино с.	Школьная	29	-	53.34657	39.695358	2	1,10	пластик	0	-	-	0	-	-	нет	население
3209	Лев-Толстовский	Гагарино с.	Репродуктор №2	-	-	53.34321	39.699131	0	-	-	0	-	-	1	8	металл	нет	ООО
3210	Лев-Толстовский	Гагарино с.	Школьная	38	-	53.343989	39.698151	2	1,10	пластик	0	-	-	0	-	-	нет	население
3211	Лев-Толстовский	Кордюки с.	Казанкина	-	-	53.382963	39.594621	0	-	-	0	-	-	0	-	-	да	население
3212	Лев-Толстовский	Кордюки с.	Коржавина	-	-	53.379563	39.588898	0	-	-	0	-	-	0	-	-	да	население
3213	Лев-Толстовский	Кордюки с.	Хуторская	-	-	53.379316	39.595887	0	-	-	0	-	-	0	-	-	да	население
3214	Лев-Толстовский	Загрядчино с.	без названия улицы	-	-	53.365052	39.576798	0	-	-	0	-	-	0	-	-	да	население
3215	Лев-Толстовский	Загрядчино с.	Бугровка	-	-	53.366718	39.579349	0	-	-	0	-	-	0	-	-	да	население
3216	Лев-Толстовский	Загрядчино с.	Бугровка	1	-	53.370592	39.578711	0	-	-	0	-	-	0	-	-	да	ОПС
3217	Лев-Толстовский	Загрядчино с.	Мансуровка	-	-	53.366761	39.571264	0	-	-	0	-	-	0	-	-	да	население
3218	Лев-Толстовский	Загрядчино с.	Молодежная	15	-	53.368604	39.574202	0	-	-	0	-	-	0	-	-	да	Здание ДК
3219	Лев-Толстовский	Загрядчино с.	Молодежная	-	-	53.367739	39.574004	0	-	-	0	-	-	0	-	-	да	население
3220	Лев-Толстовский	Загрядчино с.	Письменовка	-	-	53.372859	39.575963	0	-	-	0	-	-	0	-	-	да	население
3221	Лев-Толстовский	Загрядчино с.	Школьная	-	-	53.367884	39.570896	0	-	-	0	-	-	0	-	-	да	население
3222	Лев-Толстовский	Загрядчино с.	без названия улицы	-	-	53.365052	39.576798	0	-	-	0	-	-	0	-	-	да	КФХ
3223	Лев-Толстовский	Бычки с.	Полевая	5	-	53.376952	39.784794	2	1,10	пластик	0	-	-	0	-	-	нет	население
3224	Лев-Толстовский	Топки с.	60 лет СССР	1	-	53.340291	39.581146	0	-	-	0	-	-	0	-	-	да	Торговый
3225	Лев-Толстовский	Топки с.	60 лет СССР	2	-	53.340533	39.5827	1	1,10	пластик	0	-	-	0	-	-	нет	население
3226	Лев-Толстовский	Топки с.	60 лет СССР	3	-	53.340291	39.581146	2	1,10	пластик	0	-	-	0	-	-	нет	население
3227	Лев-Толстовский	Топки с.	60 лет СССР	3	-	53.340291	39.581146	0	-	-	0	-	-	0	-	-	да	ОПС Топки
3228	Лев-Толстовский	Топки с.	60 лет СССР	5	-	53.340291	39.581146	0	-	-	0	-	-	0	-	-	да	Сбербанк
3229	Лев-Толстовский	Топки с.	60 лет СССР	12	-	53.341334	39.568965	2	1,10	пластик	0	-	-	0	-	-	нет	население
3230	Лев-Толстовский	Топки с.	Алексеевская	1	-	53.340941	39.580176	2	1,10	пластик	0	-	-	0	-	-	нет	население
3231	Лев-Толстовский	Топки с.	Главная	-	-	53.33928	39.579771	0	-	-	0	-	-	0	-	-	да	население
3232	Лев-Толстовский	Топки с.	Садовая	-	-	53.340183	39.579313	0	-	-	0	-	-	0	-	-	да	население
3233	Лев-Толстовский	Топки с.	Дешина	-	-	53.336403	39.59516	0	-	-	0	-	-	0	-	-	да	население
3234	Лев-Толстовский	Топки с.	Советская	2	-	53.339199	39.581784	0	-	-	0	-	-	0	-	-	да	Здание ДК
3235	Лев-Толстовский	Топки с.	Советская	6	-	53.338914	39.580751	0	-	-	0	-	-	0	-	-	да	Здание
3236	Лев-Толстовский	Топки с.	Советская	8	-	53.338645	39.579421	1	1,10	пластик	0	-	-	0	-	-	нет	Детский
3237	Лев-Толстовский	Топки с.	Советская	14	-	53.338285	39.577499	2	1,10	пластик	0	-	-	0	-	-	нет	население
3238	Лев-Толстовский	Топки с.	Зарясы	1	-	53.335339	39.590991	1	1,10	пластик	0	-	-	0	-	-	нет	население
3239	Лев-Толстовский	Топки с.	Зарясы	12	-	53.333559	39.591072	1	1,10	пластик	0	-	-	0	-	-	нет	Школа
3240	Лев-Толстовский	Топки с.	Зарясы	12	-	53.333559	39.591072	0	-	-	0	-	-	0	-	-	да	УГПСС
3241	Лев-Толстовский	Топки с.	Зарясы	13	-	53.335048	39.592141	1	1,10	пластик	0	-	-	0	-	-	нет	население
3242	Лев-Толстовский	Топки с.	Зарясы	22	-	53.335199	39.594468	1	1,10	пластик	0	-	-	0	-	-	нет	население
3243	Лев-Толстовский	Топки с.	Зарясы	28	-	53.334763	39.598564	1	1,10	пластик	0	-	-	0	-	-	нет	население
3244	Лев-Толстовский	Топки с.	Шишковка	7	-	53.336403	39.59516	1	1,10	пластик	0	-	-	0	-	-	нет	население
3245	Лев-Толстовский	Топки с.	Киселевка	-	-	53.336403	39.59516	0	-	-	0	-	-	0	-	-	да	население

Приложение 2 к приказу управления экологии и природных ресурсов Липецкой области
Приложение А6. Реестр контейнерных площадок (по данным РО) Северная зона.

№ п/п	Данные о нахождении мест (площадок) накопления твердых коммунальных отходов							Контейнеры для несортированных отходов			Контейнеры для утилизируемых отходов (раздельный сбор)			Контейнеры для сбора крупногабаритных отходов			Точка бестарного сбора (да/нет)	Примечание
	Муниципальное образование	Населенный пункт	Улица	Дом	Корпус/ Строение	Широта	Долгота	Кол-во	Емкость (отдельного контейнера)	Материал контейнера	Кол-во	Емкость	Материал контейнера	Кол-во	Емкость	Материал контейнера		
3246	Лев-Толстовский	Топки с.	Механизаторов	3	-	53.339726	39.577014	2	1,10	пластик	0	-	-	0	-	-	нет	население
3247	Лев-Толстовский	Топки с.	Механизаторов	10	-	53.339801	39.577705	2	1,10	пластик	0	-	-	0	-	-	нет	население
3248	Лев-Толстовский	Топки с.	Низовка	-	-	53.336403	39.595160	0	-	-	0	-	-	0	-	-	да	население
3249	Лев-Толстовский	Топки с.	Низовка	1	-	53.336403	39.59516	2	1,10	пластик	0	-	-	0	-	-	нет	население
3250	Лев-Толстовский	Топки с.	Откорм №2 Б	-	-	53.336403	39.59516	0	-	-	0	-	-	1	8	металл	нет	ООО
3251	Лев-Толстовский	Топки с.	Откорм №2 А	-	-	53.336403	39.59516	0	-	-	0	-	-	1	8	металл	нет	ООО
3252	Лев-Толстовский	Топки с.	без названия улицы	-	-	53.336403	39.59516	0	-	-	0	-	-	0	-	-	да	КФХ
3253	Лев-Толстовский	Гагино с.	Новая	-	-	53.340382	39.634578	0	-	-	0	-	-	0	-	-	да	население
3254	Лев-Толстовский	Гагино с.	Центральная	-	-	53.342538	39.637542	0	-	-	0	-	-	0	-	-	да	население
3255	Лев-Толстовский	Грязновка с.	Доращивание №4	-	-	53.162029	39.480526	0	-	-	0	-	-	1	8	металл	нет	ООО
3256	Лев-Толстовский	Гагино с.	Центральная	35	-	53.342097	39.637668	0	-	-	0	-	-	0	-	-	да	Здание ДК
3257	Лев-Толстовский	Денисьево с.	Денисьево	-	-	53.340092	39.644235	0	-	-	0	-	-	0	-	-	да	население
3258	Лев-Толстовский	Денисьево с.	Шмыгаловка	-	-	53.343866	39.651376	0	-	-	0	-	-	0	-	-	да	население
3259	Лев-Толстовский	Чечеры с.	в 1-км в северо-восточном	-	-	53.135982	39.827931	0	-	-	0	-	-	1	8	металл	нет	ООО
3260	Лев-Толстовский	Чечеры с.	в 1,2 км в юго-восточном	-	-	53.135982	39.827931	0	-	-	0	-	-	1	8	металл	нет	ООО
3261	Лев-Толстовский	Ильинка с.	Центральная	-	-	53.241072	39.614752	0	-	-	0	-	-	0	-	-	да	население
3262	Лев-Толстовский	Ильинка с.	Школьная	-	-	53.239418	39.614797	0	-	-	0	-	-	0	-	-	да	население
3263	Лев-Толстовский	Ильинка с.	Школьная	1	-	53.23924	39.613602	0	-	-	0	-	-	0	-	-	да	здание ДК
3264	Лев-Толстовский	Ильинка с.	Школьная	2	-	53.238491	39.614132	0	-	-	0	-	-	0	-	-	да	ОПС
3265	Лев-Толстовский	Ильинка с.	без названия улицы	-	-	53.239315	39.621911	1	0,75	металл	0	-	-	0	-	-	нет	ООО
3266	Лев-Толстовский	Ильинка с.	Откорм № 1 Б	-	-	53.267696	38.795111	0	-	-	0	-	-	1	8	металл	нет	ООО
3267	Лев-Толстовский	Ильинка с.	Откорм №1 А	-	-	53.267696	38.795111	0	-	-	0	-	-	1	8	металл	нет	ООО
3268	Лев-Толстовский	Ильинка с.	Автомойка	-	-	53.239315	39.621911	0	-	-	0	-	-	1	8	металл	нет	ООО
3269	Лев-Толстовский	Ильинка с.	Доращивание №1	-	-	53.267696	38.795111	0	-	-	0	-	-	1	8	металл	нет	ООО
3270	Лев-Толстовский	Новочемоданово с.	Лесная	-	-	53.248821	39.71398	0	-	-	0	-	-	0	-	-	да	население
3271	Лев-Толстовский	Новочемоданово с.	Лесная	2	-	53.249602	39.709398	0	-	-	0	-	-	0	-	-	да	ОПС
3272	Лев-Толстовский	Новочемоданово с.	Лесная	4	-	53.24957	39.706137	1	1,10	пластик	0	-	-	0	-	-	нет	д\сад
3273	Лев-Толстовский	Новочемоданово с.	Лесная	49	-	53.249656	39.711437	2	1,10	пластик	0	-	-	0	-	-	нет	население
3274	Лев-Толстовский	Новочемоданово с.	Лесная	77	-	53.250582	39.707314	0	-	-	0	-	-	0	-	-	да	Администр
3275	Лев-Толстовский	Новочемоданово с.	Механизаторов	-	-	53.251477	39.701502	0	-	-	0	-	-	0	-	-	да	население
3276	Лев-Толстовский	Новочемоданово с.	Механизаторов	14	-	53.251692	39.698628	2	1,10	пластик	0	-	-	0	-	-	нет	население
3277	Лев-Толстовский	Новочемоданово с.	Механизаторов	1	-	53.25082	39.704628	0	-	-	0	-	-	0	-	-	да	ООО
3278	Лев-Толстовский	Новочемоданово с.	Механизаторов	1	-	53.25082	39.704628	0	-	-	0	-	-	0	-	-	да	Торговый
3279	Лев-Толстовский	Новочемоданово с.	Механизаторов	5	-	53.251084	39.703955	0	-	-	0	-	-	0	-	-	да	Павильон
3280	Лев-Толстовский	Новочемоданово с.	Молодежная	3	-	52.007499	37.980258	0	-	-	0	-	-	0	-	-	да	СДК
3281	Лев-Толстовский	Новочемоданово с.	Озерная	1	-	53.254332	39.708464	1	1,10	пластик	0	-	-	0	-	-	нет	население
3282	Лев-Толстовский	Новочемоданово с.	Озерная	8	-	53.254332	39.708464	2	1,10	пластик	0	-	-	0	-	-	нет	население
3283	Лев-Толстовский	Новочемоданово с.	Озерная	37	-	53.254332	39.708464	2	1,10	пластик	0	-	-	0	-	-	нет	население
3284	Лев-Толстовский	Новочемоданово с.	Полевая	-	-	53.249974	39.69657	0	-	-	0	-	-	0	-	-	да	население
3285	Лев-Толстовский	Новочемоданово с.	Садовая	-	-	53.250022	39.698053	0	-	-	0	-	-	0	-	-	да	население
3286	Лев-Толстовский	Новочемоданово с.	Хрячник	-	-	53.254332	39.708464	0	-	-	0	-	-	1	8	металл	нет	ООО
3287	Лев-Толстовский	Новочемоданово с.	Школьная	-	-	53.250103	39.699409	0	-	-	0	-	-	0	-	-	да	население
3288	Лев-Толстовский	Новочемоданово с.	Школьная	1	-	53.250749	39.700289	1	1,10	пластик	0	-	-	0	-	-	нет	МБОУ
3289	Лев-Толстовский	Новочемоданово с.	-	-	-	53.254332	39.708464	1	1,10	пластик	0	-	-	0	-	-	нет	Кладбище
3290	Лев-Толстовский	Митягино с.	Молодежная	39	-	53.205986	39.724319	0	-	-	0	-	-	0	-	-	да	ОПС
3291	Лев-Толстовский	Митягино с.	Молодежная	41	-	53.205986	39.724319	0	-	-	0	-	-	0	-	-	да	СХПК им.
3292	Лев-Толстовский	Митягино с.	Молодежная	41	-	53.205986	39.724319	2	1,10	пластик	0	-	-	0	-	-	нет	население
3293	Лев-Толстовский	Митягино с.	Молодежная	41	-	53.205986	39.724319	0	-	-	0	-	-	0	-	-	да	Торговый
3294	Лев-Толстовский	Митягино с.	Молодежная	1	-	53.205285	39.728461	0	-	-	0	-	-	0	-	-	да	население
3295	Лев-Толстовский	Митягино с.	Молодежная	12	-	53.205172	39.720349	2	1,10	пластик	0	-	-	0	-	-	нет	население
3296	Лев-Толстовский	Митягино с.	Молодежная	45	-	53.207	39.724517	0	-	-	0	-	-	0	-	-	да	Здание ДК
3297	Лев-Толстовский	Митягино с.	Горбатовка	1	-	53.208047	39.726565	0	-	-	0	-	-	0	-	-	да	СХПК им.
3298	Лев-Толстовский	Митягино с.	Горбатовка	1	-	53.208047	39.726565	0	-	-	0	-	-	0	-	-	да	СХПК им.
3299	Лев-Толстовский	Митягино с.	Рампа	-	-	53.205717	39.725442	0	-	-	0	-	-	1	8	металл	нет	ООО
3300	Лев-Толстовский	Митягино с.	Горбатовка	4	-	53.207346	39.727383	1	1,10	пластик	0	-	-	0	-	-	нет	МБОУ

Приложение 2 к приказу управления экологии и природных ресурсов Липецкой области
Приложение А6. Реестр контейнерных площадок (по данным РО) Северная зона.

№ п/п	Данные о нахождении мест (площадок) накопления твердых коммунальных отходов							Контейнеры для несортированных отходов			Контейнеры для утилизируемых отходов (раздельный сбор)			Контейнеры для сбора крупногабаритных отходов			Точка бестарного сбора (да/нет)	Примечание
	Муниципальное образование	Населенный пункт	Улица	Дом	Корпус/ Строение	Широта	Долгота	Кол-во	Емкость (отдельного контейнера)	Материал контейнера	Кол-во	Емкость	Материал контейнера	Кол-во	Емкость	Материал контейнера		
3301	Лев-Толстовский	Митягино с.	Горбатовка	-	-	53.21001	39.737453	0	-	-	0	-	-	0	-	-	да	население
3302	Лев-Толстовский	Митягино с.	Горбатовка	15	-	53.208516	39.731093	2	1,10	пластик	0	-	-	0	-	-	нет	население
3303	Лев-Толстовский	Митягино с.	Горбатовка	37	-	53.209934	39.735701	1	1,10	пластик	0	-	-	0	-	-	нет	население
3304	Лев-Толстовский	Митягино с.	Глиновка	-	-	53.203149	39.717842	0	-	-	0	-	-	0	-	-	да	население
3305	Лев-Толстовский	Митягино с.	Грачевка	-	-	53.202777	39.704368	0	-	-	0	-	-	0	-	-	да	население
3306	Лев-Толстовский	Митягино с.	Заречка	-	-	53.208014	39.7449	0	-	-	0	-	-	0	-	-	да	население
3307	Лев-Толстовский	Митягино с.	Смычка	-	-	53.205048	39.746651	0	-	-	0	-	-	0	-	-	да	население
3308	Лев-Толстовский	Митягино с.	Старая деревня	-	-	53.199649	39.714276	0	-	-	0	-	-	0	-	-	да	население
3309	Лев-Толстовский	Озерки с.	в 3-х км восточнее с. Озерки	-	-	52.0905	38.73098	0	-	-	0	-	-	1	8	металл	нет	ООО
3310	Лев-Толстовский	Николаевка с.	в 2-х км северо-восточнее с.	-	-	52.240948	40.592703	0	-	-	0	-	-	1	8	металл	нет	ООО
3311	Лев-Толстовский	Митягино с.	Ливада	-	-	53.203004	39.724652	0	-	-	0	-	-	0	-	-	да	население
3312	Лев-Толстовский	Митягино с.	Новая деревня	-	-	53.199827	39.725083	1	1,10	пластик	0	-	-	0	-	-	нет	население
3313	Лев-Толстовский	Круглое с.	Красная слобода	1	-	53.146985	39.347099	1	0,75	металл	0	-	-	0	-	-	нет	население
3314	Лев-Толстовский	Круглое с.	Красная слобода	2	-	53.145559	39.347719	0	-	-	0	-	-	0	-	-	да	ОПС
3315	Лев-Толстовский	Круглое с.	Поповка	5	-	53.145543	39.338295	1	0,75	металл	0	-	-	0	-	-	нет	население
3316	Лев-Толстовский	Круглое с.	Поповка	2	-	53.146764	39.341332	0	-	-	0	-	-	0	-	-	да	Сельский
3317	Лев-Толстовский	Круглое с.	Кабанщина	-	-	53.152947	39.336005	0	-	-	0	-	-	1	8	металл	нет	кладбище
3318	Лев-Толстовский	Круглое с.	Калугинская	Остановка	-	53.151095	39.334711	1	0,75	металл	0	-	-	0	-	-	нет	население
3319	Лев-Толстовский	О.Камень с.	Хомяковка	-	-	53.202971	39.380435	0	-	-	0	-	-	0	-	-	да	население
3320	Лев-Толстовский	О.Камень с.	Цукановка	-	-	53.204616	39.372647	0	-	-	0	-	-	0	-	-	да	население
3321	Лев-Толстовский	О.Камень с.	Графская	-	-	53.201418	39.37421	0	-	-	0	-	-	0	-	-	да	население
3322	Лев-Толстовский	О.Камень с.	Графская	17	-	53.203187	39.373626	0	-	-	0	-	-	0	-	-	да	Сельский
3323	Лев-Толстовский	О.Камень с.	Коноплянка	-	-	53.202982	39.37324	0	-	-	0	-	-	0	-	-	да	население
3324	Лев-Толстовский	О.Камень с.	-	-	-	53.202982	39.37324	0	-	-	0	-	-	0	-	-	да	ИП Зубарев
3325	Лев-Толстовский	О.Камень с.	Графская	1	-	53.201391	39.375441	0	-	-	0	-	-	1	8	металл	нет	кладбище
3326	Лев-Толстовский	Котовка с.	Центральная	1	-	53.24624	39.305381	3	1,10	пластик	0	-	-	0	-	-	нет	население
3327	Лев-Толстовский	Котовка с.	Центральная	6	-	53.247366	39.304474	0	-	-	0	-	-	0	-	-	да	ОПС
3328	Лев-Толстовский	Котовка с.	Центральная	7	-	53.248336	39.30477	0	-	-	0	-	-	0	-	-	да	Сельский
3329	Лев-Толстовский	Котовка с.	Черемушки	-	-	53.24777	39.306477	0	-	-	0	-	-	0	-	-	да	население
3330	Лев-Толстовский	Золотуха с.	Зеленая	4	-	53.176582	39.268334	3	1,10	пластик	0	-	-	0	-	-	нет	население
3331	Лев-Толстовский	Золотуха с.	Золотуха	35	-	53.178326	39.264508	1	1,10	пластик	0	-	-	0	-	-	нет	население
3332	Лев-Толстовский	Золотуха с.	Золотуха	1	-	53.175498	39.26413	1	1,10	металл	0	-	-	0	-	-	нет	население
3333	Лев-Толстовский	Золотуха с.	Луговая	3	-	53.171282	39.26193	1	1,10	пластик	0	-	-	0	-	-	нет	население
3334	Лев-Толстовский	Золотуха с.	Луговая	7	-	53.170651	39.262316	1	1,10	пластик	0	-	-	0	-	-	нет	население
3335	Лев-Толстовский	Золотуха с.	Луговая	13	-	53.16962	39.262945	1	1,10	пластик	0	-	-	0	-	-	нет	население
3336	Лев-Толстовский	Золотуха с.	Садовая	3	-	53.170715	39.270616	1	1,10	пластик	0	-	-	0	-	-	нет	население
3337	Лев-Толстовский	Золотуха с.	Садовая	7а	а	53.170969	39.272862	0	-	-	0	-	-	0	-	-	да	Индивидуа
3338	Лев-Толстовский	Золотуха с.	Садовая	8	-	53.170591	39.273131	1	1,10	пластик	0	-	-	0	-	-	нет	население
3339	Лев-Толстовский	Золотуха с.	Садовая	14	-	53.169145	39.27429	1	1,10	пластик	0	-	-	0	-	-	нет	население
3340	Лев-Толстовский	Золотуха с.	Садовая	21	-	53.1684	39.272503	1	1,10	пластик	0	-	-	0	-	-	нет	население
3341	Лев-Толстовский	Золотуха с.	Советская	8а	а	53.175373	39.268856	1	1,10	пластик	0	-	-	0	-	-	нет	население
3342	Лев-Толстовский	Золотуха с.	Центральная	2а	а	53.17411	39.266556	0	-	-	0	-	-	0	-	-	да	ОПС
3343	Лев-Толстовский	Золотуха с.	Центральная	2а	а	53.17411	39.266556	1	1,10	пластик	0	-	-	0	-	-	нет	население
3344	Лев-Толстовский	Золотуха с.	Центральная	10а	а	53.174434	39.269026	1	1,10	пластик	0	-	-	0	-	-	нет	население
3345	Лев-Толстовский	Золотуха с.	Центральная	21	-	53.172993	39.271811	2	1,10	пластик	0	-	-	0	-	-	нет	население
3346	Лев-Толстовский	Золотуха с.	Школьная	1	-	53.171919	39.265065	1	1,10	пластик	0	-	-	0	-	-	нет	Школа
3347	Лев-Толстовский	Золотуха с.	Школьная	2а	а	53.170947	39.265406	0	-	-	0	-	-	0	-	-	да	Голованов
3348	Лев-Толстовский	Золотуха с.	Школьная	2а	а	53.170947	39.265406	1	1,10	пластик	0	-	-	0	-	-	нет	население
3349	Лев-Толстовский	Золотуха с.	Школьная	3	-	53.170505	39.26634	1	1,10	пластик	0	-	-	0	-	-	нет	Детский
3350	Лев-Толстовский	Свх.им. Льва толстого	Лев-Толстовский район проезд	4	-	53.187602	39.442572	0	-	-	0	-	-	0	-	-	да	здание
3351	Лев-Толстовский	Первомайское с.	Центральная	12	-	53.078805	39.603128	2	1,10	пластик	0	-	-	0	-	-	нет	население
3352	Лев-Толстовский	Первомайское с.	Центральная	12	-	53.078805	39.603128	1	1,10	пластик	0	-	-	0	-	-	нет	МБОУ им.
3353	Лев-Толстовский	Первомайское с.	Центральная	6	-	53.078275	39.597881	1	1,10	пластик	0	-	-	0	-	-	нет	население
3354	Лев-Толстовский	Первомайское с.	Центральная	47	-	53.081142	39.609182	1	1,10	пластик	0	-	-	0	-	-	нет	население
3355	Лев-Толстовский	Первомайское с.	Центральная	12	-	53.078805	39.603128	0	-	-	0	-	-	0	-	-	да	Торговый

Приложение 2 к приказу управления экологии и природных ресурсов Липецкой области
Приложение А6. Реестр контейнерных площадок (по данным РО) Северная зона.

№ п/п	Данные о нахождении мест (площадок) накопления твердых коммунальных отходов							Контейнеры для несортированных отходов			Контейнеры для утилизируемых отходов (раздельный сбор)			Контейнеры для сбора крупногабаритных отходов			Точка бестарного сбора (да/нет)	Примечание
	Муниципальное образование	Населенный пункт	Улица	Дом	Корпус/ Строение	Широта	Долгота	Кол-во	Емкость (отдельного контейнера)	Материал контейнера	Кол-во	Емкость	Материал контейнера	Кол-во	Емкость	Материал контейнера		
3356	Лев-Толстовский	Первомайское с.	Центральная	22	-	53.079768	39.606793	1	1,10	пластик	0	-	-	0	-	-	нет	МБУ Лев-
3357	Лев-Толстовский	Первомайское с.	Центральная	22	-	53.079768	39.606793	0	-	-	0	-	-	0	-	-	да	Администр
3358	Лев-Толстовский	Первомайское с.	Центральная	22	-	53.079768	39.606793	0	-	-	0	-	-	0	-	-	да	ОПС
3359	Лев-Толстовский	Первомайское с.	Центральная	22	-	53.079768	39.606793	2	1,10	пластик	0	-	-	0	-	-	нет	население
3360	Лев-Толстовский	Первомайское с.	Центральная	35	-	53.080547	39.60602	0	-	-	0	-	-	0	-	-	да	Сбербанк
3361	Лев-Толстовский	Первомайское с.	без названия улицы	-	-	53.080785	39.605463	0	-	-	0	-	-	0	-	-	да	КФХ
3362	Лев-Толстовский	Первомайское с.	Заречная	-	-	53.074596	39.61627	0	-	-	0	-	-	0	-	-	да	население
3363	Лев-Толстовский	Первомайское с.	Луговая	9	-	53.085647	39.631595	1	1,10	пластик	0	-	-	0	-	-	нет	население
3364	Лев-Толстовский	Первомайское с.	Молодежная	7	-	53.077923	39.602885	2	1,10	пластик	0	-	-	0	-	-	нет	население
3365	Лев-Толстовский	Первомайское с.	Новая	12	-	53.081358	39.605706	2	1,10	пластик	0	-	-	0	-	-	нет	население
3366	Лев-Толстовский	Первомайское с.	Рабочая	7	-	53.083273	39.60275	2	1,10	пластик	0	-	-	0	-	-	нет	население
3367	Лев-Толстовский	Первомайское с.	Рабочая	13	-	53.083495	39.604304	2	1,10	пластик	0	-	-	0	-	-	нет	население
3368	Лев-Толстовский	Первомайское с.	Речная	-	-	53.077387	39.612165	0	-	-	0	-	-	0	-	-	да	население
3369	Лев-Толстовский	Первомайское с.	Спортивная	-	-	53.081293	39.603316	0	-	-	0	-	-	0	-	-	да	население
3370	Лев-Толстовский	Кузовлево с.	Школьная	7	-	53.12389	39.613198	0	-	-	0	-	-	0	-	-	да	Здание ДК
3371	Лев-Толстовский	Кузовлево с.	Школьная	8	-	53.122804	39.614734	1	1,10	пластик	0	-	-	0	-	-	нет	д/с , школа
3372	Лев-Толстовский	Кузовлево с.	Школьная	11	-	53.124593	39.61459	2	1,10	пластик	0	-	-	0	-	-	нет	население
3373	Лев-Толстовский	Кузовлево с.	Школьная	20	-	53.126052	39.617824	2	1,10	пластик	0	-	-	0	-	-	нет	население
3374	Лев-Толстовский	Кузовлево с.	Школьная	28	-	53.127559	39.621049	0	-	-	0	-	-	0	-	-	да	ИП
3375	Лев-Толстовский	Кузовлево с.	Солнечная	1	-	53.129975	39.620788	2	1,10	пластик	0	-	-	0	-	-	нет	население
3376	Лев-Толстовский	Кузовлево с.	Солнечная	10	-	53.128208	39.616333	2	1,10	пластик	0	-	-	0	-	-	нет	население
3377	Лев-Толстовский	Кузовлево с.	Солнечная	19	-	53.126808	39.612677	0	-	-	0	-	-	0	-	-	да	ОПС
3378	Лев-Толстовский	Кузовлево с.	Солнечная	19	-	53.126808	39.612677	2	1,10	пластик	0	-	-	0	-	-	нет	население
3379	Лев-Толстовский	Кузовлево с.	Новая	2	-	53.129153	39.622792	2	1,10	пластик	0	-	-	0	-	-	нет	население
3380	Лев-Толстовский	Кузовлево с.	Победы	6	-	53.117886	39.611114	1	1,10	пластик	0	-	-	0	-	-	нет	население
3381	Лев-Толстовский	Кузовлево с.	Победы	22	-	53.121243	39.607996	2	1,10	пластик	0	-	-	0	-	-	нет	население
3382	Лев-Толстовский	Золотуха с.	Золотуха	12	-	53.174952	39.257546	1	0,75	металл	0	-	-	0	-	-	нет	население
3383	Лев-Толстовский	Золотуха с.	Золотуха	28	-	53.177198	39.259693	1	0,75	металл	0	-	-	0	-	-	нет	население
3384	Лев-Толстовский	Золотуха с.	Золотуха	35	-	53.178326	39.264508	1	0,75	металл	0	-	-	0	-	-	нет	население
3385	Лев-Толстовский	Золотуха с.	Новая	4	-	53.171601	39.269709	1	0,75	металл	0	-	-	0	-	-	нет	население
3386	Лев-Толстовский	Золотуха с.	-	-	-	53.170375	39.264822	0	-	-	0	-	-	0	-	-	да	ИП
3387	Лев-Толстовский	Золотуха с.	-	-	-	53.170375	39.264822	0	-	-	0	-	-	0	-	-	да	ИП
3388	Лев-Толстовский	Золотуха с.	Советская	4	-	53.175033	39.266628	0	-	-	0	-	-	0	-	-	да	Здание
3389	Лев-Толстовский	Кузовлево с.	Репродуктор № 3	-	-	53.125263	39.613665	0	-	-	0	-	-	1	8	металл	нет	ООО
3390	Лев-Толстовский	Кузовлево с.	без названия улицы	-	-	53.125263	39.613665	1	0,75	металл	0	-	-	0	-	-	нет	ООО
3391	Лев-Толстовский	Тихий Дон с.	Садовая	-	-	53.120459	39.556855	0	-	-	0	-	-	0	-	-	да	население
3392	Лев-Толстовский	Головинщино с.	Вязинская	10	-	53.193186	39.639482	0	-	-	0	-	-	0	-	-	да	МБУ" Лев-
3393	Лев-Толстовский	Головинщино с.	Школьная	-	-	53.190332	39.626556	0	-	-	0	-	-	0	-	-	да	население
3394	Лев-Толстовский	Головинщино с.	Школьная	1	-	53.191152	39.62669	1	1,10	пластик	0	-	-	0	-	-	нет	школа
3395	Лев-Толстовский	Головинщино с.	Новая	-	-	53.193725	39.654817	0	-	-	0	-	-	0	-	-	да	население
3396	Лев-Толстовский	Головинщино с.	Новая	2	-	53.194443	39.654942	2	1,10	пластик	0	-	-	0	-	-	нет	население
3397	Лев-Толстовский	Головинщино с.	Новая	7	-	53.193564	39.653891	1	1,10	пластик	0	-	-	0	-	-	нет	д\сад
3398	Лев-Толстовский	Головинщино с.	Выселки	-	-	53.188087	39.640884	0	-	-	0	-	-	0	-	-	да	население
3399	Лев-Толстовский	Головинщино с.	Центральная	5	-	53.190402	39.630877	1	1,10	пластик	0	-	-	0	-	-	нет	население
3400	Лев-Толстовский	Головинщино с.	Центральная	15	-	53.191821	39.635727	2	1,10	пластик	0	-	-	0	-	-	нет	население
3401	Лев-Толстовский	Головинщино с.	Центральная	22	-	53.191508	39.64277	2	1,10	пластик	0	-	-	0	-	-	нет	население
3402	Лев-Толстовский	Головинщино с.	Центральная	27а	а	53.190742	39.641414	0	-	-	0	-	-	0	-	-	да	ИП
3403	Лев-Толстовский	Головинщино с.	Центральная	45	-	53.191956	39.646597	1	1,10	пластик	0	-	-	0	-	-	нет	население
3404	Лев-Толстовский	Головинщино с.	Центральная	55	-	53.193094	39.650388	2	1,10	пластик	0	-	-	0	-	-	нет	население
3405	Лев-Толстовский	Головинщино с.	Грибовская	-	-	53.193337	39.644549	0	-	-	0	-	-	0	-	-	да	население
3406	Лев-Толстовский	Троицкое с.	Вишенская	-	-	52.494711	39.522845	0	-	-	0	-	-	0	-	-	да	население
3407	Лев-Толстовский	Троицкое с.	Новая	4	-	53.186976	39.604996	0	-	-	0	-	-	0	-	-	да	здание
3408	Лев-Толстовский	Троицкое с.	Новая	2	-	53.186517	39.605194	2	1,10	пластик	0	-	-	0	-	-	нет	население
3409	Лев-Толстовский	Троицкое с.	Центральная	11	-	53.184343	39.595402	2	1,10	пластик	0	-	-	0	-	-	нет	население
3410	Лев-Толстовский	Троицкое с.	Центральная	28	-	53.186042	39.604924	2	1,10	пластик	0	-	-	0	-	-	нет	население

Приложение 2 к приказу управления экологии и природных ресурсов Липецкой области
Приложение А6. Реестр контейнерных площадок (по данным РО) Северная зона.

№ п/п	Данные о нахождении мест (площадок) накопления твердых коммунальных отходов							Контейнеры для несортированных отходов			Контейнеры для утилизируемых отходов (раздельный сбор)			Контейнеры для сбора крупногабаритных отходов			Точка бестарного сбора (да/нет)	Примечание
	Муниципальное образование	Населенный пункт	Улица	Дом	Корпус/ Строение	Широта	Долгота	Кол-во	Емкость (отдельного контейнера)	Материал контейнера	Кол-во	Емкость	Материал контейнера	Кол-во	Емкость	Материал контейнера		
3411	Лев-Толстовский	Троицкое с.	Центральная	38	-	53.186463	39.607431	0	-	-	0	-	-	0	-	-	да	Торговый
3412	Лев-Толстовский	Троицкое с.	Центральная	41/2	-	53.186194	39.610233	0	-	-	0	-	-	0	-	-	да	ОПС
3413	Лев-Толстовский	Троицкое с.	Центральная	42	-	53.186625	39.608086	2	1,10	пластик	0	-	-	0	-	-	нет	население
3414	Лев-Толстовский	Троицкое с.	Центральная	66	-	53.187656	39.614985	2	1,10	пластик	0	-	-	0	-	-	нет	население
3415	Лев-Толстовский	Троицкое с.	Центральная	79	-	53.188935	39.622513	2	1,10	пластик	0	-	-	0	-	-	нет	население
3416	Лев-Толстовский	Троицкое с.	Новая	1	-	53.186647	39.606119	0	-	-	0	-	-	0	-	-	да	ООО
3417	Лев-Толстовский	Троицкое с.	Димитровская	-	-	52.494711	39.522845	0	-	-	0	-	-	0	-	-	да	население
3418	Лев-Толстовский	Астапово с.	Центральная	12	-	53.211444	39.52466	1	1,10	пластик	0	-	-	0	-	-	нет	школа
3419	Лев-Толстовский	Астапово с.	Центральная	-	-	53.209276	39.530634	1	1,10	пластик	0	-	-	0	-	-	нет	население
3420	Лев-Толстовский	Астапово с.	Центральная	37	-	53.210975	39.527543	1	1,10	пластик	0	-	-	0	-	-	нет	население
3421	Лев-Толстовский	Астапово с.	Центральный п-к	-	-	53.210322	39.52846	0	-	-	0	-	-	0	-	-	да	население
3422	Лев-Толстовский	Астапово с.	Центральный п-к (за	4	-	53.210322	39.52846	2	1,10	пластик	0	-	-	0	-	-	нет	население
3423	Лев-Толстовский	Астапово с.	без названия улицы	-	-	53.210322	39.52846	1	1,10	пластик	0	-	-	0	-	-	нет	ООО
3424	Лев-Толстовский	Астапово с.	без названия улицы	-	-	53.210322	39.52846	1	1,10	пластик	0	-	-	0	-	-	нет	ООО
3425	Лев-Толстовский	Астапово с.	Центральная	14а	а	53.211288	39.526115	1	1,10	пластик	0	-	-	0	-	-	нет	ИП
3426	Лев-Толстовский	Астапово с.	Центральная	в районе дома	-	53.209276	39.530634	1	1,10	пластик	0	-	-	0	-	-	нет	Кладбище
3427	Лев-Толстовский	Астапово с.	Центральная	53	-	53.209454	39.530858	1	1,10	пластик	0	-	-	0	-	-	нет	ООО
3428	Лев-Толстовский	Астапово с.	Озерная	-	-	53.204465	39.525639	0	-	-	0	-	-	0	-	-	да	население
3429	Лев-Толстовский	Астапово с.	Школьная	-	-	53.212075	39.521974	0	-	-	0	-	-	0	-	-	да	население
3430	Лев-Толстовский	Астапово с.	Школьная	2	-	53.21366	39.519737	2	1,10	пластик	0	-	-	0	-	-	нет	население
3431	Лев-Толстовский	Астапово с.	Школьная	17	-	53.209584	39.524588	1	1,10	пластик	0	-	-	0	-	-	нет	население
3432	Лев-Толстовский	Астапово с.	Школьная	18	-	53.209249	39.52492	0	-	-	0	-	-	0	-	-	да	Здание
3433	Лев-Толстовский	Свищевка с.	Новая	1	-	53.288323	39.455463	0	-	-	0	-	-	0	-	-	да	ОПС
3434	Лев-Толстовский	Свищевка с.	Новая	-	-	53.289927	39.45522	0	-	-	0	-	-	0	-	-	да	население
3435	Лев-Толстовский	Свищевка с.	Новая	1	-	53.288323	39.455463	0	-	-	0	-	-	0	-	-	да	МБУ Лев-
3436	Лев-Толстовский	Свищевка с.	Новая	1	-	53.288323	39.455463	0	-	-	0	-	-	0	-	-	да	Здание СК
3437	Лев-Толстовский	Свищевка с.	Садовая	-	-	53.289685	39.457717	0	-	-	0	-	-	0	-	-	да	население
3438	Лев-Толстовский	Свищевка с.	Центральная	-	-	53.285788	39.451214	0	-	-	0	-	-	0	-	-	да	население
3439	Лев-Толстовский	Свх.им. Льва толстого	Лесная	3	-	53.19201	39.437802	1	1,10	пластик	0	-	-	0	-	-	нет	школа
3440	Лев-Толстовский	Свх.им. Льва толстого	Центральная	18	-	53.190952	39.436301	0	-	-	0	-	-	0	-	-	да	торговый
3441	Лев-Толстовский	Свх.им. Льва толстого	Центральная	19	-	53.190364	39.435466	1	1,10	пластик	0	-	-	0	-	-	нет	здание
3442	Лев-Толстовский	Свх.им. Льва толстого	Центральная	20	-	53.190952	39.436301	1	1,10	пластик	0	-	-	0	-	-	нет	д/сад
3443	Лев-Толстовский	Свх.им. Льва толстого	Центральная	5	-	53.189177	39.437442	2	1,10	пластик	0	-	-	0	-	-	нет	население
3444	Лев-Толстовский	Свх.им. Льва толстого	Лев-Толстовский район проез	8	-	53.187602	39.440784	0	-	-	0	-	-	0	-	-	да	ОПС
3445	Лев-Толстовский	Свх.им. Льва толстого	Лев-Толстовский район проез	4	-	53.187602	39.442572	2	1,10	пластик	0	-	-	0	-	-	нет	население
3446	Лев-Толстовский	Свх.им. Льва толстого	Красная Степь	1	-	53.181931	39.441521	2	1,10	пластик	0	-	-	0	-	-	нет	население
3447	Лев-Толстовский	Свх.им. Льва толстого	Механизаторов	19	-	53.194103	39.443317	2	1,10	пластик	0	-	-	0	-	-	нет	население
3448	Лев-Толстовский	Свх.им. Льва толстого	Черемушки	3	-	53.193812	39.433256	2	1,10	пластик	0	-	-	0	-	-	нет	население
3449	Лев-Толстовский	Свх.им. Льва толстого	Черемушки	11	-	53.193256	39.437712	2	1,10	пластик	0	-	-	0	-	-	нет	население
3450	Лев-Толстовский	Свх.им. Льва толстого	Черемушки	17	-	53.192857	39.440847	2	1,10	пластик	0	-	-	0	-	-	нет	население
3451	Лев-Толстовский	Домачи с.	Воробьевская	6	-	53.326111	39.450037	2	1,10	пластик	0	-	-	0	-	-	нет	население
3452	Лев-Толстовский	Домачи с.	Запрудная	-	-	53.33693	39.447477	0	-	-	0	-	-	0	-	-	да	население
3453	Лев-Толстовский	Домачи с.	Запрудная	6	-	53.336919	39.448312	2	1,10	пластик	0	-	-	0	-	-	нет	население
3454	Лев-Толстовский	Домачи с.	Лесная	-	-	53.328214	39.44382	0	-	-	0	-	-	0	-	-	да	население
3455	Лев-Толстовский	Домачи с.	Лесная	16	-	53.3288	39.44329	2	1,10	пластик	0	-	-	0	-	-	нет	население
3456	Лев-Толстовский	Домачи с.	Молодежная	-	-	53.338672	39.449165	0	-	-	0	-	-	0	-	-	да	население
3457	Лев-Толстовский	Домачи с.	Молодежная	9а	а	53.338737	39.45027	2	1,10	пластик	0	-	-	0	-	-	нет	население
3458	Лев-Толстовский	Домачи с.	Молодежная	24	-	53.33964	39.447809	0	-	-	0	-	-	0	-	-	да	ОПС
3459	Лев-Толстовский	Домачи с.	Молодежная	25	-	53.338253	39.447566	0	-	-	0	-	-	0	-	-	да	Торговый
3460	Лев-Толстовский	Домачи с.	Молодежная	37	-	53.33864	39.448249	0	-	-	0	-	-	0	-	-	да	Здание
3461	Лев-Толстовский	Домачи с.	Молодежная	37	-	53.33864	39.448249	2	1,10	пластик	0	-	-	0	-	-	нет	население
3462	Лев-Толстовский	Домачи с.	Новая	-	-	53.345054	39.443632	0	-	-	0	-	-	0	-	-	да	население
3463	Лев-Толстовский	Домачи с.	Новая	1	-	53.345054	39.443632	2	1,10	пластик	0	-	-	0	-	-	нет	население
3464	Лев-Толстовский	Домачи с.	Новая	7	-	53.345054	39.443632	2	1,10	пластик	0	-	-	0	-	-	нет	население
3465	Лев-Толстовский	Домачи с.	Солнечная	-	-	53.341516	39.448429	0	-	-	0	-	-	0	-	-	да	население

Приложение 2 к приказу управления экологии и природных ресурсов Липецкой области
Приложение А6. Реестр контейнерных площадок (по данным РО) Северная зона.

№ п/п	Данные о нахождении мест (площадок) накопления твердых коммунальных отходов							Контейнеры для несортированных отходов			Контейнеры для утилизируемых отходов (раздельный сбор)			Контейнеры для сбора крупногабаритных отходов			Точка бестарного сбора (да/нет)	Примечание
	Муниципальное образование	Населенный пункт	Улица	Дом	Корпус/ Строение	Широта	Долгота	Кол-во	Емкость (отдельного контейнера)	Материал контейнера	Кол-во	Емкость	Материал контейнера	Кол-во	Емкость	Материал контейнера		
3466	Лев-Толстовский	Домачи с.	Тельмана	-	-	53.342425	39.459505	0	-	-	0	-	-	0	-	-	да	население
3467	Лев-Толстовский	Домачи с.	Тельмана	3	-	53.342425	39.459505	1	1,10	пластик	0	-	-	0	-	-	нет	население
3468	Лев-Толстовский	Домачи с.	Тельмана	10	-	53.342425	39.459505	0	-	-	0	-	-	1	8	металл	нет	у плотины
3469	Лев-Толстовский	Домачи с.	Тельмана	18	-	53.345382	39.46432	1	1,10	пластик	0	-	-	0	-	-	нет	население
3470	Лев-Толстовский	Домачи с.	Центральная	-	-	53.337801	39.44418	0	-	-	0	-	-	0	-	-	да	население
3471	Лев-Толстовский	Домачи с.	Центральная	9	-	53.332682	39.448608	2	1,10	пластик	0	-	-	0	-	-	нет	население
3472	Лев-Толстовский	Домачи с.	Центральная	15а	а	53.33522	39.447818	1	1,10	пластик	0	-	-	0	-	-	нет	Здание ДК
3473	Лев-Толстовский	Домачи с.	Школьная	14	-	53.333871	39.450728	1	1,10	пластик	0	-	-	0	-	-	нет	Школа
3474	Лев-Толстовский	Домачи с.	без названия улицы	-	-	53.337204	39.449794	0	-	-	0	-	-	0	-	-	да	КФХ
3475	Лев-Толстовский	Домачи с.	без названия улицы	-	-	53.337204	39.449794	0	-	-	0	-	-	0	-	-	да	КФХ Котов
3476	Лев-Толстовский	Домачи с.	без названия улицы	-	-	53.337204	39.449794	1	0,75	металл	0	-	-	0	-	-	нет	ООО "
3477	Лев-Толстовский	Орловка с.	Гагарина	-	-	53.399051	39.428935	0	-	-	0	-	-	0	-	-	да	население
3478	Лев-Толстовский	Орловка с.	Гагарина	4	-	53.161635	38.786334	1	1,10	пластик	0	-	-	0	-	-	нет	население
3479	Лев-Толстовский	Орловка с.	Новая	-	-	53.398992	39.42297	0	-	-	0	-	-	0	-	-	да	население
3480	Лев-Толстовский	Орловка с.	Новая	3	-	53.398106	39.419	1	1,10	пластик	0	-	-	0	-	-	нет	население
3481	Лев-Толстовский	Орловка с.	Пушкина	21	-	53.403223	39.434056	2	1,10	пластик	0	-	-	0	-	-	нет	население
3482	Лев-Толстовский	Орловка с.	Пушкина	5	-	53.403233	39.433741	1	1,10	пластик	0	-	-	0	-	-	нет	население
3483	Лев-Толстовский	Орловка с.	Центральная	-	-	53.397988	39.427202	0	-	-	0	-	-	0	-	-	да	население
3484	Лев-Толстовский	Орловка с.	Центральная	4	-	53.396614	39.427462	1	1,10	пластик	0	-	-	0	-	-	нет	население
3485	Лев-Толстовский	Орловка с.	Центральная	10а	а	53.397811	39.426851	1	1,10	пластик	0	-	-	0	-	-	нет	МБУЛев-
3486	Лев-Толстовский	Орловка с.	Центральная	10	-	53.397811	39.426851	1	1,10	пластик	0	-	-	0	-	-	нет	население
3487	Лев-Толстовский	Орловка с.	Школьная	-	-	53.397446	39.43243	1	1,10	пластик	0	-	-	0	-	-	нет	население
3488	Лев-Толстовский	Орловка с.	Школьная	12	-	53.400216	39.431235	1	1,10	пластик	0	-	-	0	-	-	нет	население
3489	Лев-Толстовский	Орловка с.	Школьная	8а	а	53.400216	39.431235	0	-	-	0	-	-	0	-	-	да	ОПС
3490	Лев-Толстовский	Орловка с.	без названия улицы	-	-	53.399051	39.428935	0	-	-	0	-	-	0	-	-	да	ООО
3491	Лев-Толстовский	Знаменское с.	40 лет Победы	-	-	53.283946	39.395841	0	-	-	0	-	-	0	-	-	да	население
3492	Лев-Толстовский	Знаменское с.	40 лет Победы	3	-	53.283392	39.395392	2	1,10	пластик	0	-	-	0	-	-	нет	население
3493	Лев-Толстовский	Знаменское с.	Льва Толстого	4	-	53.279144	39.405274	2	1,10	пластик	0	-	-	0	-	-	нет	население
3494	Лев-Толстовский	Знаменское с.	Льва Толстого	10	-	53.280533	39.404869	2	1,10	пластик	0	-	-	0	-	-	нет	население
3495	Лев-Толстовский	Знаменское с.	Льва Толстого	18	-	53.281486	39.4046	0	-	-	0	-	-	0	-	-	да	ОПС
3496	Лев-Толстовский	Знаменское с.	Льва Толстого	27	-	53.282337	39.403118	2	1,10	пластик	0	-	-	0	-	-	нет	население
3497	Лев-Толстовский	Знаменское с.	Льва Толстого	44	-	53.285411	39.402489	2	1,10	пластик	0	-	-	0	-	-	нет	население
3498	Лев-Толстовский	Знаменское с.	Мирная	-	-	53.285115	39.393389	0	-	-	0	-	-	0	-	-	да	население
3499	Лев-Толстовский	Знаменское с.	Новая	8	-	53.284932	39.399075	2	1,10	пластик	0	-	-	0	-	-	нет	население
3500	Лев-Толстовский	Знаменское с.	Промстроевская	-	-	53.283796	39.399138	0	-	-	0	-	-	0	-	-	да	Индивидуа
3501	Лев-Толстовский	Знаменское с.	Промстроевская	3	-	53.282961	39.401088	0	-	-	0	-	-	0	-	-	да	МБУ Лев-
3502	Лев-Толстовский	Знаменское с.	Промстроевская	4	-	53.283979	39.400225	2	1,10	пластик	0	-	-	0	-	-	нет	население
3503	Лев-Толстовский	Знаменское с.	Промстроевская	5	-	53.283004	39.400513	0	-	-	0	-	-	0	-	-	да	Администр
3504	Лев-Толстовский	Знаменское с.	Промстроевская	5	-	53.283004	39.400513	0	-	-	0	-	-	0	-	-	да	Администр
3505	Лев-Толстовский	Знаменское с.	Промстроевская	8	-	53.28435	39.397	1	1,10	пластик	0	-	-	0	-	-	нет	Школа
3506	Лев-Толстовский	Знаменское с.	Промстроевская	14	-	53.284377	39.394692	2	1,10	пластик	0	-	-	0	-	-	нет	население
3507	Лев-Толстовский	Знаменское с.	Промстроевская	17	-	53.283629	39.397593	2	1,10	пластик	0	-	-	0	-	-	нет	население
3508	Лев-Толстовский	Знаменское с.	Федюнина	20	-	53.288576	39.398411	2	1,10	пластик	0	-	-	0	-	-	нет	население
3509	Лев-Толстовский	Знаменское с.	Откорм № 3 Б	-	-	53.283317	39.398024	0	-	-	0	-	-	1	8	металл	нет	ООО
3510	Лев-Толстовский	Знаменское с.	без названия улицы	-	-	53.283317	39.398024	1	0,75	металл	0	-	-	0	-	-	нет	ООО
3511	Лев-Толстовский	Лев Толстой п.	Слонского	21	-	53.214038	39.44471	1	1,10	пластик	0	-	-	0	-	-	нет	население
3512	Лев-Толстовский	Лев Толстой п.	Слонского	9	-	53.214022	39.443021	1	1,10	пластик	0	-	-	0	-	-	нет	население
3513	Лев-Толстовский	Лев Толстой п.	Интернациональная	-	-	53.214518	39.439419	0	-	-	0	-	-	0	-	-	да	население
3514	Лев-Толстовский	Лев Толстой п.	Кирпичного завода	5	-	53.205221	39.45743	1	1,10	пластик	0	-	-	0	-	-	нет	население
3515	Лев-Толстовский	Лев Толстой п.	Совхозная	17	-	53.214356	39.480508	1	1,10	пластик	0	-	-	0	-	-	нет	ООО
3516	Лев-Толстовский	Лев Толстой п.	Совхозная	3	-	53.211104	39.474031	1	1,10	пластик	0	-	-	0	-	-	нет	население
3517	Краснинский	с. Верхнедрезгалово	Центральная	2	-	52.767122	38.799369	1	0,75	металл	0	-	-	0	-	-	нет	ИП
3518	Краснинский	с. Нижнедрезгалово	Центральная	21	-	52.756969	38.823183	1	0,75	металл	0	-	-	0	-	-	нет	ИП
3519	Краснинский	д. Засосенка	овощехранилище	-	-	52.714668	38.902541	2	0,75	металл	0	-	-	0	-	-	нет	ООО
3520	Краснинский	д. Засосенка	Центральная	87	-	52.71577	38.904714	1	0,75	металл	0	-	-	0	-	-	нет	Муниципал

Приложение 2 к приказу управления экологии и природных ресурсов Липецкой области
Приложение А6. Реестр контейнерных площадок (по данным РО) Северная зона.

№ п/п	Данные о нахождении мест (площадок) накопления твердых коммунальных отходов							Контейнеры для несортированных отходов			Контейнеры для утилизируемых отходов (раздельный сбор)			Контейнеры для сбора крупногабаритных отходов			Точка бестарного сбора (да/нет)	Примечание
	Муниципальное образование	Населенный пункт	Улица	Дом	Корпус/ Строение	Широта	Долгота	Кол-во	Емкость (отдельного контейнера)	Материал контейнера	Кол-во	Емкость	Материал контейнера	Кол-во	Емкость	Материал контейнера		
3521	Краснинский	д. Засосенка	Центральная	26	-	52.007255	37.993176	1	0,75	металл	0	-	-	0	-	-	нет	Администр
3522	Краснинский	с. Верхнедрезгалово	Центральная	36	-	52.762926	38.805001	1	0,75	металл	0	-	-	0	-	-	нет	Государств
3523	Краснинский	с. Нижнедрезгалово	Центральная	2	-	52.758163	38.819087	2	0,75	металл	0	-	-	0	-	-	нет	население
3524	Краснинский	с. Верхнедрезгалово	Центральная	-	-	52.764882	38.806115	2	0,75	металл	0	-	-	0	-	-	нет	ПАО
3525	Краснинский	с. Верхнедрезгалово	адм.здание	-	-	52.767372	38.808882	1	0,75	металл	0	-	-	0	-	-	нет	Агрофирма
3526	Краснинский	с. Верхнедрезгалово	столовая	-	-	52.767372	38.808882	2	0,75	металл	0	-	-	0	-	-	нет	Агрофирма
3527	Краснинский	с. Верхнедрезгалово	Центральная	11	-	52.769949	38.794401	1	0,75	металл	0	-	-	0	-	-	нет	ИП Войнов
3528	Краснинский	с. Верхнедрезгалово	Центральная	2	-	52.767122	38.799369	2	0,75	металл	0	-	-	0	-	-	нет	население
3529	Краснинский	с. Верхнедрезгалово	Центральная	9	-	52.770167	38.793844	2	0,75	металл	0	-	-	0	-	-	нет	население
3530	Краснинский	с. Верхнедрезгалово	Центральная	18	-	52.765471	38.803223	2	0,75	металл	0	-	-	0	-	-	нет	население
3531	Краснинский	с. Верхнедрезгалово	Центральная	91	-	52.759411	38.815179	2	0,75	металл	0	-	-	0	-	-	нет	население
3532	Краснинский	с. Верхнедрезгалово	Центральная	46	-	52.761476	38.807346	2	0,75	металл	0	-	-	0	-	-	нет	население
3533	Краснинский	с. Верхнедрезгалово	Центральная	56	-	52.760452	38.808595	3	0,75	металл	0	-	-	0	-	-	нет	население
3534	Краснинский	с. Верхнедрезгалово	Центральная	85	-	52.764196	38.806816	2	0,75	металл	0	-	-	0	-	-	нет	население
3535	Краснинский	с. Верхнедрезгалово	Центральная	62	-	52.760288	38.809448	1	0,75	металл	0	-	-	0	-	-	нет	население
3536	Краснинский	с. Верхнедрезгалово	Центральная	71	-	52.766348	38.803941	2	0,75	металл	0	-	-	0	-	-	нет	население
3537	Краснинский	д. Корытное	Набережная	1	-	52.773496	38.76252	2	0,75	металл	0	-	-	0	-	-	нет	население
3538	Краснинский	с. Верхнедрезгалово	Центральная	85	-	52.764196	38.806816	2	0,75	металл	0	-	-	0	-	-	нет	население
3539	Краснинский	с. Верхнедрезгалово	Центральная	91	-	52.759411	38.815179	1	0,75	металл	0	-	-	0	-	-	нет	население
3540	Краснинский	с. Верхнедрезгалово	Центральная	102	-	52.758555	38.817111	2	0,75	металл	0	-	-	0	-	-	нет	население
3541	Краснинский	с. Верхнедрезгалово	Лесная	21	-	52.766817	38.809331	1	0,75	металл	0	-	-	0	-	-	нет	население
3542	Краснинский	с. Верхнедрезгалово	Лесная	9	-	52.766904	38.806295	2	0,75	металл	0	-	-	0	-	-	нет	население
3543	Краснинский	с. Верхнедрезгалово	Зеленая	2	-	52.767372	38.808882	2	0,75	металл	0	-	-	0	-	-	нет	население
3544	Краснинский	с. Верхнедрезгалово	Зеленая	12	-	52.767372	38.808882	2	0,75	металл	0	-	-	0	-	-	нет	население
3545	Краснинский	с. Верхнедрезгалово	Зеленая	23	-	52.767372	38.808882	1	0,75	металл	0	-	-	0	-	-	нет	население
3546	Краснинский	с. Нижнедрезгалово	Загородная (кладбище)	-	-	52.753808	38.829687	1	0,75	металл	0	-	-	0	-	-	нет	население
3547	Краснинский	с.Нижнедрезгалово	Загородняя	1	-	52.752086	38.825178	2	0,75	металл	0	-	-	0	-	-	нет	население
3548	Краснинский	с.Нижнедрезгалово	Загородняя	8	-	52.751492	38.825456	1	0,75	металл	0	-	-	0	-	-	нет	население
3549	Краснинский	с. Нижнедрезгалово	Школьная	17	-	52.75244	38.833586	2	0,75	металл	0	-	-	0	-	-	нет	население
3550	Краснинский	с. Нижнедрезгалово	Школьная	36	-	52.752887	38.83187	1	0,75	металл	0	-	-	0	-	-	нет	население
3551	Краснинский	с. Нижнедрезгалово	пер. Запрудный	7	-	52.750156	38.836047	2	0,75	металл	0	-	-	0	-	-	нет	население
3552	Краснинский	с. Нижнедрезгалово	Центральная	10	-	52.757144	38.819779	2	0,75	металл	0	-	-	0	-	-	нет	население
3553	Краснинский	с. Нижнедрезгалово	Центральная	96	-	52.745637	38.833819	2	0,75	металл	0	-	-	0	-	-	нет	население
3554	Краснинский	с. Нижнедрезгалово	Центральная	22	-	52.756512	38.822914	2	0,75	металл	0	-	-	0	-	-	нет	население
3555	Краснинский	с. Верхнедрезгалово	Центральная	22	-	52.765383	38.804364	2	0,75	металл	0	-	-	0	-	-	нет	население
3556	Краснинский	с. Нижнедрезгалово	Центральная	44	-	52.75201	38.828627	1	0,75	металл	0	-	-	0	-	-	нет	население
3557	Краснинский	с. Верхнедрезгалово	Садовая	10	-	52.771262	38.806744	1	0,75	металл	0	-	-	0	-	-	нет	население
3558	Краснинский	с. Нижнедрезгалово	Центральная	49	-	52.751067	38.83178	2	0,75	металл	0	-	-	0	-	-	нет	население
3559	Краснинский	с. Верхнедрезгалово	Садовая	24	-	52.773763	38.813293	2	0,75	металл	0	-	-	0	-	-	нет	население
3560	Краснинский	с. Нижнедрезгалово	Центральная	57	-	52.748058	38.83479	3	0,75	металл	0	-	-	0	-	-	нет	население
3561	Краснинский	с. Верхнедрезгалово	Парковая	10	-	52.761934	38.808065	2	0,75	металл	0	-	-	0	-	-	нет	население
3562	Краснинский	с. Нижнедрезгалово	Центральная	62	-	52.751655	38.830011	1	0,75	металл	0	-	-	0	-	-	нет	население
3563	Краснинский	с. Верхнедрезгалово	Парковая	24	-	52.761231	38.810472	1	0,75	металл	0	-	-	0	-	-	нет	население
3564	Краснинский	с. Нижнедрезгалово	Центральная	71	-	52.744645	38.834421	1	0,75	металл	0	-	-	0	-	-	нет	население
3565	Краснинский	с. Верхнедрезгалово	Парковая	26	-	52.761422	38.811999	1	0,75	металл	0	-	-	0	-	-	нет	население
3566	Краснинский	с. Нижнедрезгалово	Центральная	85	-	52.746755	38.833667	2	0,75	металл	0	-	-	0	-	-	нет	население
3567	Краснинский	с. Верхнедрезгалово	Парковая	41	-	52.761455	38.816167	2	0,75	металл	0	-	-	0	-	-	нет	население
3568	Краснинский	с. Нижнедрезгалово	Центральная	91	-	52.745997	38.833792	1	0,75	металл	0	-	-	0	-	-	нет	население
3569	Краснинский	с. Верхнедрезгалово	пер. Суворовский	2	-	52.762321	38.804552	1	0,75	металл	0	-	-	0	-	-	нет	население
3570	Краснинский	с. Нижнедрезгалово	Центральная	92	-	52.745997	38.833792	1	0,75	металл	0	-	-	0	-	-	нет	население
3571	Краснинский	с. Верхнедрезгалово	пер. Суворовский	7	-	52.760125	38.804615	1	0,75	металл	0	-	-	0	-	-	нет	население
3572	Краснинский	д. Засосенка	без названия улицы	3	-	52.710358	38.90016	2	0,75	металл	0	-	-	0	-	-	нет	население
3573	Краснинский	д. Засосенка	без названия улицы	17	-	52.709108	38.902666	2	0,75	металл	0	-	-	0	-	-	нет	население
3574	Краснинский	д. Засосенка	без названия улицы	35	-	52.705971	38.899513	2	0,75	металл	0	-	-	0	-	-	нет	население
3575	Краснинский	Сотниково с.	Набережная	14	-	52.974557	38.700851	1	0,75	металл	0	-	-	0	-	-	нет	Муниципал

Приложение 2 к приказу управления экологии и природных ресурсов Липецкой области
Приложение А6. Реестр контейнерных площадок (по данным РО) Северная зона.

№ п/п	Данные о нахождении мест (площадок) накопления твердых коммунальных отходов							Контейнеры для несортированных отходов			Контейнеры для утилизируемых отходов (раздельный сбор)			Контейнеры для сбора крупногабаритных отходов			Точка бестарного сбора (да/нет)	Примечание
	Муниципальное образование	Населенный пункт	Улица	Дом	Корпус/ Строение	Широта	Долгота	Кол-во	Емкость (отдельного контейнера)	Материал контейнера	Кол-во	Емкость	Материал контейнера	Кол-во	Емкость	Материал контейнера		
3576	Краснинский	д. Засосенка	без названия улицы	48	-	52.707319	38.899073	2	0,75	металл	0	-	-	0	-	-	нет	население
3577	Краснинский	Сотниково с.	Центральная	2	-	52.978375	38.702207	2	0,75	металл	0	-	-	0	-	-	нет	Муниципал
3578	Краснинский	д. Засосенка	без названия улицы	70	-	52.713337	38.9044	1	0,75	металл	0	-	-	0	-	-	нет	население
3579	Краснинский	д. Половнево	Центральная	14	-	53.013057	38.61631	2	0,75	металл	0	-	-	0	-	-	нет	Муниципал
3580	Краснинский	д. Засосенка	без названия улицы	85	-	52.71577	38.904714	2	0,75	металл	0	-	-	0	-	-	нет	население
3581	Краснинский	д. Щербаково	Центральная	5	-	53.033888	38.663723	1	0,75	металл	0	-	-	0	-	-	нет	ИП
3582	Краснинский	Сотниково с.	Молодежная	1	-	52.980538	38.695766	1	0,75	металл	0	-	-	0	-	-	нет	ИП
3583	Краснинский	д. Корытное	Набережная	8	-	52.773583	38.760041	1	0,75	металл	0	-	-	0	-	-	нет	население
3584	Краснинский	Сотниково с.	Набережная	15	-	52.974319	38.701498	1	0,75	металл	0	-	-	0	-	-	нет	Краснинско
3585	Краснинский	д. Корытное	Клубная	4	-	52.771905	38.765062	1	0,75	металл	0	-	-	0	-	-	нет	население
3586	Краснинский	Сотниково с.	Набережная	13	-	52.97369	38.699387	1	0,75	металл	0	-	-	0	-	-	нет	Государств
3587	Краснинский	д. Корытное	Клубная	32	-	52.771262	38.75766	2	0,75	металл	0	-	-	0	-	-	нет	население
3588	Краснинский	Сотниково с.	Лесная	20	-	52.986312	38.693062	3	0,75	металл	0	-	-	0	-	-	нет	Муниципал
3589	Краснинский	д. Корытное	Клубная	51	-	52.771628	38.754372	2	0,75	металл	0	-	-	0	-	-	нет	население
3590	Краснинский	д. Половнево	Центральная	1	-	53.010629	38.620595	1	0,75	металл	0	-	-	0	-	-	нет	Государств
3591	Краснинский	д. Корытное	Монастырка	7	-	52.770097	38.761954	1	0,75	металл	0	-	-	0	-	-	нет	население
3592	Краснинский	д. Щербаково	Центральная	23	-	53.031885	38.671979	1	0,75	металл	0	-	-	0	-	-	нет	Государств
3593	Краснинский	д. Корытное	Монастырка	12	-	52.770097	38.761954	2	0,75	металл	0	-	-	0	-	-	нет	население
3594	Краснинский	Сотниково с.	Набережная	15	-	52.974319	38.701498	2	0,75	металл	0	-	-	0	-	-	нет	население
3595	Краснинский	д. Корытное	Монастырка	23	-	52.770097	38.761954	1	0,75	металл	0	-	-	0	-	-	нет	население
3596	Краснинский	Сотниково с.	Набережная	19	-	52.974639	38.703618	2	0,75	металл	0	-	-	0	-	-	нет	население
3597	Краснинский	с. Нижнедрезгалово	Центральная	74	-	52.74966	38.831106	2	0,75	металл	0	-	-	0	-	-	нет	население
3598	Краснинский	Сотниково с.	Набережная	5	-	52.972833	38.698012	2	0,75	металл	0	-	-	0	-	-	нет	население
3599	Краснинский	Сотниково с.	Школьная	1	-	52.978212	38.707256	2	0,75	металл	0	-	-	0	-	-	нет	население
3600	Краснинский	Сотниково с.	Парковая	15	-	52.977599	38.705711	2	0,75	металл	0	-	-	0	-	-	нет	население
3601	Краснинский	Сотниково с.	Парковая	8	-	52.975972	38.702791	2	0,75	металл	0	-	-	0	-	-	нет	население
3602	Краснинский	Сотниково с.	Парковая	2	-	52.975804	38.699575	2	0,75	металл	0	-	-	0	-	-	нет	население
3603	Краснинский	Сотниково с.	Центральная	(кладбище)	-	52.977052	38.701542	3	0,75	металл	0	-	-	0	-	-	нет	население
3604	Краснинский	Сотниково с.	Центральная	1	-	52.977811	38.702602	2	0,75	металл	0	-	-	0	-	-	нет	население
3605	Краснинский	Сотниково с.	Веселая	7	-	52.977404	38.703303	2	0,75	металл	0	-	-	0	-	-	нет	население
3606	Краснинский	Сотниково с.	Лесная	4	-	52.982018	38.698821	2	0,75	металл	0	-	-	0	-	-	нет	население
3607	Краснинский	Сотниково с.	Лесная	11	-	52.984203	38.696126	2	0,75	металл	0	-	-	0	-	-	нет	население
3608	Краснинский	Сотниково с.	Васильевка	-	-	52.977588	38.712718	1	0,75	металл	0	-	-	0	-	-	нет	население
3609	Краснинский	д. Половнево	Молодежная	16	-	53.017927	38.620452	2	0,75	металл	0	-	-	0	-	-	нет	население
3610	Краснинский	д. Половнево	Молодежная	10	-	53.017699	38.622086	2	0,75	металл	0	-	-	0	-	-	нет	население
3611	Краснинский	д. Половнево	Молодежная	13	-	53.016025	38.620299	1	0,75	металл	0	-	-	0	-	-	нет	население
3612	Краснинский	д. Половнево	Молодежная	19	-	53.016351	38.617846	2	0,75	металл	0	-	-	0	-	-	нет	население
3613	Краснинский	д. Половнево	Центральная	10	-	53.01504	38.619733	2	0,75	металл	0	-	-	0	-	-	нет	население
3614	Краснинский	д. Половнево	Центральная	место отдыха	-	53.012802	38.620676	2	0,75	металл	0	-	-	0	-	-	нет	население
3615	Краснинский	д. Половнево	Центральная	1	-	53.010629	38.620595	2	0,75	металл	0	-	-	0	-	-	нет	население
3616	Краснинский	д. Половнево	Центральная	у остановки	-	53.012802	38.620676	2	0,75	металл	0	-	-	0	-	-	нет	население
3617	Краснинский	д. Половнево	Школьная	1	-	53.010229	38.620146	1	0,75	металл	0	-	-	0	-	-	нет	население
3618	Краснинский	д. Половнево	Школьная	12	-	53.01044	38.618197	2	0,75	металл	0	-	-	0	-	-	нет	население
3619	Краснинский	д. Щербаково	Центральная	перекресток	-	53.033417	38.669706	2	0,75	металл	0	-	-	0	-	-	нет	население
3620	Краснинский	д. Щербаково	Центральная	24	-	53.031776	38.676641	2	0,75	металл	0	-	-	0	-	-	нет	население
3621	Краснинский	д. Щербаково	Молодежная	1	-	53.03913	38.657238	2	0,75	металл	0	-	-	0	-	-	нет	население
3622	Краснинский	д. Щербаково	Молодежная	19	-	53.039325	38.662295	2	0,75	металл	0	-	-	0	-	-	нет	население
3623	Краснинский	д. Щербаково	Мира	11	-	53.03196	38.664173	2	0,75	металл	0	-	-	0	-	-	нет	население
3624	Краснинский	д. Щербаково	Садовая	3	-	53.029318	38.665691	2	0,75	металл	0	-	-	0	-	-	нет	население
3625	Краснинский	д. Мамоново	без названия улицы	3	-	53.046184	38.65898	2	0,75	металл	0	-	-	0	-	-	нет	население
3626	Краснинский	д. Мамоново	без названия улицы	26	-	53.045567	38.667667	1	0,75	металл	0	-	-	0	-	-	нет	население
3627	Краснинский	д. Мамоново	без названия улицы	38	-	53.047029	38.669077	1	0,75	металл	0	-	-	0	-	-	нет	население
3628	Краснинский	д. Мамоново	без названия улицы	17	-	53.047862	38.665547	2	0,75	металл	0	-	-	0	-	-	нет	население
3629	Краснинский	д. Федянино	без названия улицы	у пруда	-	53.004138	38.65987	2	0,75	металл	0	-	-	0	-	-	нет	население
3630	Краснинский	д. Жаркий Верх	без названия улицы	у кладбища	-	53.008511	38.737906	1	0,75	металл	0	-	-	0	-	-	нет	население

Приложение 2 к приказу управления экологии и природных ресурсов Липецкой области
Приложение А6. Реестр контейнерных площадок (по данным РО) Северная зона.

№ п/п	Данные о нахождении мест (площадок) накопления твердых коммунальных отходов							Контейнеры для несортированных отходов			Контейнеры для утилизируемых отходов (раздельный сбор)			Контейнеры для сбора крупногабаритных отходов			Точка бестарного сбора (да/нет)	Примечание
	Муниципальное образование	Населенный пункт	Улица	Дом	Корпус/ Строение	Широта	Долгота	Кол-во	Емкость (отдельного контейнера)	Материал контейнера	Кол-во	Емкость	Материал контейнера	Кол-во	Емкость	Материал контейнера		
3631	Краснинский	Гололобово д.	без названия улицы	у кладбища	-	52.995516	38.746952	1	0,75	металл	0	-	-	0	-	-	нет	население
3632	Краснинский	д. Сапрыкино	без названия улицы	у кладбища -1	-	52.966683	38.674359	1	0,75	металл	0	-	-	0	-	-	нет	население
3633	Краснинский	д. Сапрыкино	без названия улицы	у кладбища -2	-	52.966683	38.674359	1	0,75	металл	0	-	-	0	-	-	нет	население
3634	Краснинский	Сотниково с.	Лесная	20	-	52.986312	38.693062	3	0,75	металл	0	-	-	0	-	-	нет	население
3635	Краснинский	Сотниково с.	Молодежная	2	-	52.981373	38.695263	2	0,75	металл	0	-	-	0	-	-	нет	население
3636	Краснинский	д. Половнево	Молодежная	7	-	53.015749	38.622383	2	0,75	металл	0	-	-	0	-	-	нет	население
3637	Краснинский	д. Щербаково	Центральная	14	-	53.035302	38.669886	2	0,75	металл	0	-	-	0	-	-	нет	население
3638	Краснинский	д. Щербаково	Центральная	17	-	53.031403	38.670137	3	0,75	металл	0	-	-	0	-	-	нет	население
3639	Краснинский	д. Щербаково	Центральная	12	-	53.035237	38.668197	2	0,75	металл	0	-	-	0	-	-	нет	население
3640	Краснинский	с. Мокрое	без названия улицы	около	-	52.90444	39.419386	1	0,75	металл	0	-	-	0	-	-	нет	население
3641	Краснинский	д. Половнево	Школьная	18	-	53.01044	38.618197	2	0,75	металл	0	-	-	0	-	-	нет	население
3642	Краснинский	с. Красное	Центральная	19	-	52.855149	38.788832	1	0,75	металл	0	-	-	0	-	-	нет	Муниципал
3643	Краснинский	с. Красное	Центральная	4а	а	52.85436	38.79088	1	0,75	металл	0	-	-	0	-	-	нет	Муниципал
3644	Краснинский	с. Гудаловка	Цветочная	3а	а	52.832664	38.618547	1	0,75	металл	0	-	-	0	-	-	нет	Администр
3645	Краснинский	д. Морево	Клубная	34	-	52.778257	38.60518	1	0,75	металл	0	-	-	0	-	-	нет	Муниципал
3646	Краснинский	д. Морево	Клубная	-	-	52.778404	38.603653	1	0,75	металл	0	-	-	0	-	-	нет	Муниципал
3647	Краснинский	д. Лаухино	Цветочная	-	-	52.824796	38.60951	1	0,75	металл	0	-	-	0	-	-	нет	Муниципал
3648	Краснинский	Лаухино д.	Цветочная	5а	а	52.83151	38.616005	1	0,75	металл	0	-	-	0	-	-	нет	ИП
3649	Краснинский	д. Лаухино	Цветочная	3а	а	52.830569	38.613265	1	0,75	металл	0	-	-	0	-	-	нет	ИП Войнов
3650	Краснинский	д. Морево	Клубная	11	-	52.780126	38.605063	1	0,75	металл	0	-	-	0	-	-	нет	ИП Войнов
3651	Краснинский	д. Морево	Клубная	17	-	52.779042	38.604363	1	0,75	металл	0	-	-	0	-	-	нет	Государств
3652	Краснинский	д. Морево	Клубная	9	-	52.779875	38.606114	1	0,75	металл	0	-	-	0	-	-	нет	Управлени
3653	Краснинский	с. Гудаловка	с. Гудаловка,Центральная, д.	122	-	52.840971	38.641095	2	0,75	металл	0	-	-	0	-	-	нет	население
3654	Краснинский	с. Гудаловка	с. Гудаловка,Центральная, д. 66	66	-	52.835922	38.630315	2	0,75	металл	0	-	-	0	-	-	нет	население
3655	Краснинский	с. Гудаловка	с. Гудаловка,Центральная, д.	102	-	52.838822	38.637106	2	0,75	металл	0	-	-	0	-	-	нет	население
3656	Краснинский	с. Гудаловка	с. Гудаловка,Центральная, д.	105а	-	52.839252	38.635292	1	0,75	металл	0	-	-	0	-	-	нет	население
3657	Краснинский	с. Гудаловка	с. Гудаловка,Центральная, д. 98	98	-	52.838436	38.636477	2	0,75	металл	0	-	-	0	-	-	нет	население
3658	Краснинский	с. Гудаловка	с. Гудаловка,Центральная, д. 85	85	-	52.838468	38.630432	2	0,75	металл	0	-	-	0	-	-	нет	население
3659	Краснинский	с. Гудаловка	с. Гудаловка,Центральная, д. 67	67	-	52.836864	38.627872	1	0,75	металл	0	-	-	0	-	-	нет	население
3660	Краснинский	с. Гудаловка	с. Гудаловка,Центральная, д. 50	50	-	52.834731	38.627252	2	0,75	металл	0	-	-	0	-	-	нет	население
3661	Краснинский	с. Гудаловка	с. Гудаловка,Центральная, д.	19а	а	52.832783	38.623218	1	0,75	металл	0	-	-	0	-	-	нет	население
3662	Краснинский	с. Гудаловка	с. Гудаловка,Центральная, д. 5	5	-	52.832223	38.618745	2	0,75	металл	0	-	-	0	-	-	нет	население
3663	Краснинский	д. Лаухино	д. Лаухино,Цветочная	кладбище	-	52.824796	38.60951	1	0,75	металл	0	-	-	0	-	-	нет	население
3664	Краснинский	д. Лаухино	д. Лаухино,Цветочная, 2А	2а	а	52.831363	38.61543	2	0,75	металл	0	-	-	0	-	-	нет	население
3665	Краснинский	д. Лаухино	д. Лаухино,Цветочная, 16	16	-	52.828028	38.609905	2	0,75	металл	0	-	-	0	-	-	нет	население
3666	Краснинский	д. Лаухино	д. Лаухино,Цветочная, 38	38	-	52.825493	38.60978	2	0,75	металл	0	-	-	0	-	-	нет	население
3667	Краснинский	д. Лаухино	д. Лаухино,Цветочная, 62	62	-	52.822755	38.61048	2	0,75	металл	0	-	-	0	-	-	нет	население
3668	Краснинский	д. Лаухино	д. Лаухино,Цветочная, 67	67	-	52.821139	38.610184	3	0,75	металл	0	-	-	0	-	-	нет	население
3669	Краснинский	д. Лаухино	д. Лаухино,Полевая, 1	1	-	52.827473	38.601264	3	0,75	металл	0	-	-	0	-	-	нет	население
3670	Краснинский	д. Лаухино	д. Лаухино,Полевая, 23	23	-	52.82608	38.59617	2	0,75	металл	0	-	-	0	-	-	нет	население
3671	Краснинский	д. Лаухино	д. Лаухино,Полевая, 32	32	-	52.821128	38.592119	2	0,75	металл	0	-	-	0	-	-	нет	население
3672	Краснинский	д. Лаухино	д. Лаухино,Полевая, 47	47	-	52.822532	38.588669	1	0,75	металл	0	-	-	0	-	-	нет	население
3673	Краснинский	д. Дворики	д. Дворики,Прудовая, 14	14	-	52.773284	38.621835	2	0,75	металл	0	-	-	0	-	-	нет	население
3674	Краснинский	д. Дворики	д. Дворики,Прудовая, 14	1	-	52.773284	38.621835	1	0,75	металл	0	-	-	0	-	-	нет	население
3675	Краснинский	д. Морево	д. Морево,Молодежная, д. 10	10	-	52.779467	38.609357	3	0,75	металл	0	-	-	0	-	-	нет	население
3676	Краснинский	д. Морево	д. Морево,Молодежная, д. 32	32	-	52.778306	38.609995	2	0,75	металл	0	-	-	0	-	-	нет	население
3677	Краснинский	д. Морево	д. Морево,Молодежная, д. 39	39	-	52.777598	38.611109	3	0,75	металл	0	-	-	0	-	-	нет	население
3678	Краснинский	д. Колодезское	д. Колодезское (остановка)	остановка	-	52.785148	38.64405	1	0,75	металл	0	-	-	0	-	-	нет	население
3679	Краснинский	д. Колодезское	д. Колодезское,Кукуевка, д. 2	2	-	52.778475	38.63769	1	0,75	металл	0	-	-	0	-	-	нет	население
3680	Краснинский	д. Колодезское	д. Колодезское,Кукуевка, д. 7	7	-	52.780197	38.639379	2	0,75	металл	0	-	-	0	-	-	нет	население
3681	Краснинский	д. Колодезское	д. Колодезское,Тульская, д. 24	24	-	52.780883	38.644167	2	0,75	металл	0	-	-	0	-	-	нет	население
3682	Краснинский	д. Колодезское	д. Колодезское,Тульская, д. 19	19	-	52.780164	38.645524	1	0,75	металл	0	-	-	0	-	-	нет	население
3683	Краснинский	д. Колодезское	д. Колодезское,Московская, д. 2	2	-	52.784124	38.640852	2	0,75	металл	0	-	-	0	-	-	нет	население
3684	Краснинский	д. Колодезское	д. Колодезское,Московская, д.	24	-	52.784728	38.64317	1	0,75	металл	0	-	-	0	-	-	нет	население
3685	Краснинский	д. Колодезское	д. Колодезское,Московская, д.	29	-	52.783824	38.641418	2	0,75	металл	0	-	-	0	-	-	нет	население

Приложение 2 к приказу управления экологии и природных ресурсов Липецкой области
Приложение А6. Реестр контейнерных площадок (по данным РО) Северная зона.

№ п/п	Данные о нахождении мест (площадок) накопления твердых коммунальных отходов							Контейнеры для несортированных отходов			Контейнеры для утилизируемых отходов (раздельный сбор)			Контейнеры для сбора крупногабаритных отходов			Точка бестарного сбора (да/нет)	Примечание
	Муниципальное образование	Населенный пункт	Улица	Дом	Корпус/ Строение	Широта	Долгота	Кол-во	Емкость (отдельного контейнера)	Материал контейнера	Кол-во	Емкость	Материал контейнера	Кол-во	Емкость	Материал контейнера		
3686	Краснинский	д. Колодезское	д. Колодезское,Голосовка, д. 5	5	-	52.786183	38.651327	2	0,75	металл	0	-	-	0	-	-	нет	население
3687	Краснинский	с. Архангельское	с. Архангельское (кладбище)	кладбище	-	52.563484	38.610947	1	0,75	металл	0	-	-	0	-	-	нет	население
3688	Краснинский	д. Морево	д. Морево,Клубная, д. 11	11	-	52.780126	38.605063	1	0,75	металл	0	-	-	0	-	-	нет	население
3689	Краснинский	д. Дворики	д. Дворики,Прудовая, д. 22	22	-	52.771295	38.625913	1	0,75	металл	0	-	-	0	-	-	нет	население
3690	Краснинский	д. Дворики	д. Дворики (кладбище)	кладбище	-	52.770636	38.625743	1	0,75	металл	0	-	-	0	-	-	нет	население
3691	Краснинский	д. Морево	д. Морево,Клубная, д. 20	20	-	52.77774	38.603941	2	0,75	металл	0	-	-	0	-	-	нет	население
3692	Краснинский	д. Морево	д. Морево,Клубная, д. 58	58	-	52.775354	38.605836	2	0,75	металл	0	-	-	0	-	-	нет	население
3693	Краснинский	д. Морево	д. Морево,Клубная, д. 36	36	-	52.778257	38.60518	2	0,75	металл	0	-	-	0	-	-	нет	население
3694	Краснинский	д. Морево	д. Морево,Клубная, д. 1	1	-	52.781112	38.608216	2	0,75	металл	0	-	-	0	-	-	нет	население
3695	Краснинский	д. Морево	д. Морево,Клубная, д. 48	48	-	52.776068	38.608073	3	0,75	металл	0	-	-	0	-	-	нет	население
3696	Краснинский	д. Лаухино	д. Лаухино,Цветочная, 2А	-	-	52.830857	38.613885	1	0,75	металл	0	-	-	0	-	-	нет	население
3697	Краснинский	с. Ищеино	Школьная	22	-	52.956013	38.805864	1	0,75	металл	0	-	-	0	-	-	нет	Муниципал
3698	Краснинский	Верхнее Брусланово	Новая	14	-	52.93338	38.933973	1	0,75	металл	0	-	-	0	-	-	нет	Муниципал
3699	Краснинский	с. Сергиевское первое	Школьная	24	-	53.022558	38.850627	1	0,75	металл	0	-	-	0	-	-	нет	Муниципал
3700	Краснинский	с. Ищеино	Школьная	12	-	52.956919	38.801884	3	0,75	металл	0	-	-	0	-	-	нет	Муниципал
3701	Краснинский	с. Ищеино	Молодежная	ток	-	52.960852	38.800537	1	0,75	металл	0	-	-	0	-	-	нет	ИП глава
3702	Краснинский	с. Ищеино	Вольный запад	-	-	52.972985	38.804974	1	0,75	металл	0	-	-	0	-	-	нет	ИП глава
3703	Краснинский	с. Ищеино	при въезде в село	водоъём	-	52.348226	38.882831	1	0,75	металл	0	-	-	0	-	-	нет	Администр
3704	Краснинский	Верхнее Брусланово	Школьная	6	2	52.928424	38.936641	1	0,75	металл	0	-	-	0	-	-	нет	Государств
3705	Краснинский	с. Ищеино	Школьная	22	-	52.956013	38.805864	1	0,75	металл	0	-	-	0	-	-	нет	Государств
3706	Краснинский	с. Сергиевское первое	Централь- ная	19	-	53.01979	38.842731	1	0,75	металл	0	-	-	0	-	-	нет	Государств
3707	Краснинский	с. Ищеино	Молодежная	24	-	52.95827	38.797914	2	0,75	металл	0	-	-	0	-	-	нет	население
3708	Краснинский	с. Ищеино	Молодежная	7	-	52.956702	38.797905	2	0,75	металл	0	-	-	0	-	-	нет	население
3709	Краснинский	с. Ищеино	Молодежная	4	-	52.954549	38.795605	3	0,75	металл	0	-	-	0	-	-	нет	население
3710	Краснинский	с. Ищеино	Молодежная	21	-	52.95961	38.800231	1	0,75	металл	0	-	-	0	-	-	нет	население
3711	Краснинский	с. Ищеино	Молодежная	39	-	52.967171	38.806573	2	0,75	металл	0	-	-	0	-	-	нет	население
3712	Краснинский	с. Ищеино	Новая	10	-	52.954749	38.799549	2	0,75	металл	0	-	-	0	-	-	нет	население
3713	Краснинский	с. Ищеино	Новая	14	-	52.954153	38.801166	1	0,75	металл	0	-	-	0	-	-	нет	население
3714	Краснинский	с. Ищеино	Школьная	5	-	52.956805	38.799926	3	0,75	металл	0	-	-	0	-	-	нет	население
3715	Краснинский	с. Ищеино	Школьная	9а	а	52.956361	38.801669	2	0,75	металл	0	-	-	0	-	-	нет	население
3716	Краснинский	с. Ищеино	Школьная	20	-	52.956089	38.805073	2	0,75	металл	0	-	-	0	-	-	нет	население
3717	Краснинский	с. Ищеино	Школьная	32	-	52.954863	38.809035	2	0,75	металл	0	-	-	0	-	-	нет	население
3718	Краснинский	с. Ищеино	Школьная	40	-	52.954277	38.811541	2	0,75	металл	0	-	-	0	-	-	нет	население
3719	Краснинский	с. Ищеино	Школьная	23	-	52.95508	38.803959	1	0,75	металл	0	-	-	0	-	-	нет	население
3720	Краснинский	с. Ищеино	Комсомольская	25	-	52.962854	38.806008	1	0,75	металл	0	-	-	0	-	-	нет	население
3721	Краснинский	с. Ищеино	Комсомольская	20	-	52.961449	38.804714	2	0,75	металл	0	-	-	0	-	-	нет	население
3722	Краснинский	с. Ищеино	Садовая	10	-	52.963911	38.811155	2	0,75	металл	0	-	-	0	-	-	нет	население
3723	Краснинский	с. Ищеино	Садовая	23	-	52.965506	38.812233	1	0,75	металл	0	-	-	0	-	-	нет	население
3724	Краснинский	с. Ищеино	Советская	4	-	52.956827	38.811146	2	0,75	металл	0	-	-	0	-	-	нет	население
3725	Краснинский	с. Ищеино	Советская	21	-	52.957766	38.8066	2	0,75	металл	0	-	-	0	-	-	нет	население
3726	Краснинский	с. Ищеино	8 Марта	16	-	52.957641	38.814847	1	0,75	металл	0	-	-	0	-	-	нет	население
3727	Краснинский	с. Ищеино	8 Марта	23	-	52.959084	38.817802	1	0,75	металл	0	-	-	0	-	-	нет	население
3728	Краснинский	с. Ищеино	Октябрьская	1	-	52.954489	38.814622	1	0,75	металл	0	-	-	0	-	-	нет	население
3729	Краснинский	с. Ищеино	Октябрьская	10	-	52.955389	38.819249	2	0,75	металл	0	-	-	0	-	-	нет	население
3730	Краснинский	с. Ищеино	Октябрьская	23	-	52.955981	38.821692	2	0,75	металл	0	-	-	0	-	-	нет	население
3731	Краснинский	с. Ищеино	Кооперативная	кладбище	-	52.954077	38.821225	2	0,75	металл	0	-	-	0	-	-	нет	население
3732	Краснинский	с. Ищеино	Кооперативная	11	-	52.952834	38.819114	1	0,75	металл	0	-	-	0	-	-	нет	население
3733	Краснинский	с. Ищеино	Кооперативная	4	-	52.95444	38.823408	1	0,75	металл	0	-	-	0	-	-	нет	население
3734	Краснинский	с. Ищеино	Луканина	1	-	52.956447	38.816895	1	0,75	металл	0	-	-	0	-	-	нет	население
3735	Краснинский	с. Ищеино	без названия улицы	пруд	-	52.956762	38.810832	1	0,75	металл	0	-	-	0	-	-	нет	население
3736	Краснинский	Брянцево д.	без названия улицы	при въезде	-	52.94183	38.792587	2	0,75	металл	0	-	-	0	-	-	нет	население
3737	Краснинский	Брянцево д.	без названия улицы	34	-	52.942226	38.792407	2	0,75	металл	0	-	-	0	-	-	нет	население
3738	Краснинский	Брянцево д.	без названия улицы	43	-	52.939475	38.792102	2	0,75	металл	0	-	-	0	-	-	нет	население
3739	Краснинский	с. Сергиевское первое	без названия улицы	кладбище	-	53.022558	38.850627	2	0,75	металл	0	-	-	0	-	-	нет	население
3740	Краснинский	с. Сергиевское первое	Новая	27	-	53.023176	38.843225	1	0,75	металл	0	-	-	0	-	-	нет	население

Приложение 2 к приказу управления экологии и природных ресурсов Липецкой области
Приложение А6. Реестр контейнерных площадок (по данным РО) Северная зона.

№ п/п	Данные о нахождении мест (площадок) накопления твердых коммунальных отходов							Контейнеры для несортированных отходов			Контейнеры для утилизируемых отходов (раздельный сбор)			Контейнеры для сбора крупногабаритных отходов			Точка бестарного сбора (да/нет)	Примечание
	Муниципальное образование	Населенный пункт	Улица	Дом	Корпус/ Строение	Широта	Долгота	Кол-во	Емкость (отдельного контейнера)	Материал контейнера	Кол-во	Емкость	Материал контейнера	Кол-во	Емкость	Материал контейнера		
3741	Краснинский	с. Сергиевское первое	Новая	5	-	53.023902	38.838149	2	0,75	металл	0	-	-	0	-	-	нет	население
3742	Краснинский	с. Сергиевское первое	Новая	12	-	53.022921	38.842183	2	0,75	металл	0	-	-	0	-	-	нет	население
3743	Краснинский	с. Сергиевское первое	Новая	19	-	53.023495	38.841195	2	0,75	металл	0	-	-	0	-	-	нет	население
3744	Краснинский	с. Сергиевское первое	Новая	24	-	53.020522	38.849657	2	0,75	металл	0	-	-	0	-	-	нет	население
3745	Краснинский	с. Сергиевское первое	Новая	37	-	53.022022	38.848615	2	0,75	металл	0	-	-	0	-	-	нет	население
3746	Краснинский	с. Сергиевское первое	Речная	2	-	53.025391	38.845605	2	0,75	металл	0	-	-	0	-	-	нет	население
3747	Краснинский	с. Сергиевское первое	Речная	41	-	53.022255	38.855244	2	0,75	металл	0	-	-	0	-	-	нет	население
3748	Краснинский	с. Сергиевское первое	Центральная	1	-	53.017586	38.841177	1	0,75	металл	0	-	-	0	-	-	нет	население
3749	Краснинский	с. Сергиевское первое	Центральная	17	-	53.01979	38.842731	1	0,75	металл	0	-	-	0	-	-	нет	население
3750	Краснинский	с. Сергиевское первое	Центральная	35	-	53.024904	38.843988	1	0,75	металл	0	-	-	0	-	-	нет	население
3751	Краснинский	Верхнее Брусланово	Школьная	1	-	52.926763	38.936488	1	0,75	металл	0	-	-	0	-	-	нет	население
3752	Краснинский	Верхнее Брусланово	Школьная	24	-	52.929141	38.936281	2	0,75	металл	0	-	-	0	-	-	нет	население
3753	Краснинский	Верхнее Брусланово	Бутырки	1	-	52.925998	38.942291	1	0,75	металл	0	-	-	0	-	-	нет	население
3754	Краснинский	Верхнее Брусланово	Новосельцево	6	-	52.931279	38.93647	2	0,75	металл	0	-	-	0	-	-	нет	население
3755	Краснинский	Верхнее Брусланово	Гугуевка	1	-	52.929781	38.924783	2	0,75	металл	0	-	-	0	-	-	нет	население
3756	Краснинский	Верхнее Брусланово	Гугуевка	8	-	52.92647	38.930505	1	0,75	металл	0	-	-	0	-	-	нет	население
3757	Краснинский	Верхнее Брусланово	Новая	6	-	52.932473	38.931709	3	0,75	металл	0	-	-	0	-	-	нет	население
3758	Краснинский	Верхнее Брусланово	Церковная	2	-	52.928223	38.941986	1	0,75	металл	0	-	-	0	-	-	нет	население
3759	Краснинский	Верхнее Брусланово	Церковная	9	-	52.927067	38.944842	1	0,75	металл	0	-	-	0	-	-	нет	население
3760	Краснинский	Верхнее Брусланово	Церковная	кладбище	-	52.927241	38.945103	2	0,75	металл	0	-	-	0	-	-	нет	население
3761	Краснинский	с. Сергиевское первое	Новая	25	-	53.02336	38.842371	1	0,75	металл	0	-	-	0	-	-	нет	население
3762	Краснинский	с. Ищеино	Школьная	11	-	52.956507	38.80113	2	0,75	металл	0	-	-	0	-	-	нет	население
3763	Краснинский	с. Сергиевское второе	без названия улицы	9	-	53.02277	38.830316	2	0,75	металл	0	-	-	0	-	-	нет	население
3764	Краснинский	с. Сергиевское второе	без названия улицы	16	-	53.025104	38.825312	1	0,75	металл	0	-	-	0	-	-	нет	население
3765	Краснинский	с. Сергиевское второе	без названия улицы	33	-	53.02739	38.822474	1	0,75	металл	0	-	-	0	-	-	нет	население
3766	Краснинский	с. Сергиевское второе	без названия улицы	28	-	53.033054	38.819788	2	0,75	металл	0	-	-	0	-	-	нет	население
3767	Краснинский	с. Сергиевское второе	без названия улицы	25	-	53.030016	38.820228	1	0,75	металл	0	-	-	0	-	-	нет	население
3768	Краснинский	пос. Краснинский	Победы	29	-	52.855094	38.776525	0	0,75	металл	0	-	-	0	-	-	-	ООО
3769	Краснинский	пос. Краснинский	Газовиков	7	-	52.858672	38.787116	2	0,75	металл	0	-	-	0	-	-	нет	Муниципал
3770	Краснинский	пос. Краснинский	Производственная база	б/н	-	52.857547	38.78381	4	0,75	металл	0	-	-	0	-	-	нет	ООО
3771	Краснинский	пос. Краснинский	Донская столовая	б/н	-	52.856688	38.800779	2	0,75	металл	0	-	-	0	-	-	нет	ООО
3772	Краснинский	пос. Краснинский	Газовиков	12	-	52.860195	38.786918	1	0,75	металл	0	-	-	0	-	-	нет	ООО
3773	Краснинский	пос. Краснинский	Газовиков	17	-	52.859803	38.788203	2	0,75	металл	0	-	-	0	-	-	нет	Муниципал
3774	Краснинский	пос. Краснинский	пос. Краснинский, Победы	1	-	52.857427	38.773318	1	0,75	металл	0	-	-	0	-	-	нет	ИП
3775	Краснинский	пос. Краснинский	Парковая	18а	а	52.859847	38.782049	1	0,75	металл	0	-	-	0	-	-	нет	ИП
3776	Краснинский	пос. Краснинский	Победы	67	-	52.846382	38.783855	1	0,75	металл	0	-	-	0	-	-	нет	ООО
3777	Краснинский	пос. Краснинский	Социалистическая	9	-	52.859015	38.775653	1	0,75	металл	0	-	-	0	-	-	нет	ИП
3778	Краснинский	пос. Краснинский	Победы	27б	б	52.855138	38.779103	2	0,75	металл	0	-	-	0	-	-	нет	ООО
3779	Краснинский	пос. Краснинский	п. Газовиков	13	-	52.856747	38.801471	1	0,75	металл	0	-	-	0	-	-	нет	ООО
3780	Краснинский	с. Красное	Первомайская	43	-	52.860934	38.797707	0	-	-	0	-	-	0	-	-	-	ООО МБ-
3781	Краснинский	пос. Краснинский	Социалистическая	6	-	52.859466	38.775294	1	0,75	металл	0	-	-	0	-	-	нет	ООО«Крас
3782	Краснинский	пос. Краснинский	Социалистическая	4а	а	52.859412	38.774378	1	0,75	металл	0	-	-	0	-	-	нет	Областное
3783	Краснинский	Бредихино	без названия улицы	5	-	52.840057	38.852639	1	0,75	металл	0	-	-	0	-	-	нет	Государств
3784	Краснинский	пос. Краснинский	Пивзаводская	-	-	52.848373	38.774037	4	0,75	металл	0	-	-	0	-	-	нет	АО
3785	Краснинский	пос. Краснинский	Парковая	41	-	52.860994	38.786559	1	0,75	металл	0	-	-	0	-	-	нет	ООО
3786	Краснинский	пос. Краснинский	Газовиков	12а	а	52.8602	38.78629	1	0,75	металл	0	-	-	0	-	-	нет	ООО
3787	Краснинский	пос. Краснинский	Победы	51а	а	52.849167	38.782831	1	0,75	металл	0	-	-	0	-	-	нет	Публичное
3788	Краснинский	пос. Краснинский	Социалистическая	1	-	52.858335	38.773165	1	0,75	металл	0	-	-	0	-	-	нет	население
3789	Краснинский	пос. Краснинский	Социалистическая	11	-	52.859037	38.776291	2	0,75	металл	0	-	-	0	-	-	нет	население
3790	Краснинский	пос. Краснинский	Социалистическая	30	-	52.858602	38.78054	2	0,75	металл	0	-	-	0	-	-	нет	население
3791	Краснинский	пос. Краснинский	Социалистическая	42	-	52.856981	38.784574	2	0,75	металл	0	-	-	0	-	-	нет	население
3792	Краснинский	пос. Краснинский	Социалистическая	44	-	52.856764	38.785598	2	0,75	металл	0	-	-	0	-	-	нет	население
3793	Краснинский	пос. Краснинский	Социалистическая	43	-	52.857378	38.784825	2	0,75	металл	0	-	-	0	-	-	нет	население
3794	Краснинский	пос. Краснинский	Социалистическая	45	-	52.857003	38.786802	3	0,75	металл	0	-	-	0	-	-	нет	население
3795	Краснинский	пос. Краснинский	Социалистическая	47	-	52.856704	38.78841	3	0,75	металл	0	-	-	0	-	-	нет	население

Приложение 2 к приказу управления экологии и природных ресурсов Липецкой области
Приложение А6. Реестр контейнерных площадок (по данным РО) Северная зона.

№ п/п	Данные о нахождении мест (площадок) накопления твердых коммунальных отходов							Контейнеры для несортированных отходов			Контейнеры для утилизируемых отходов (раздельный сбор)			Контейнеры для сбора крупногабаритных отходов			Точка бестарного сбора (да/нет)	Примечание
	Муниципальное образование	Населенный пункт	Улица	Дом	Корпус/ Строение	Широта	Долгота	Кол-во	Емкость (отдельного контейнера)	Материал контейнера	Кол-во	Емкость	Материал контейнера	Кол-во	Емкость	Материал контейнера		
3796	Краснинский	пос. Краснинский	Парковая	18	-	52.859847	38.782049	2	0,75	металл	0	-	-	0	-	-	нет	население
3797	Краснинский	пос. Краснинский	Парковая	28	-	52.859488	38.784367	3	0,75	металл	0	-	-	0	-	-	нет	население
3798	Краснинский	пос. Краснинский	Тихая	11	-	52.860907	38.780531	2	0,75	металл	0	-	-	0	-	-	нет	население
3799	Краснинский	пос. Краснинский	Пивзаводская	3	-	52.846926	38.774171	2	0,75	металл	0	-	-	0	-	-	нет	население
3800	Краснинский	пос. Краснинский	Пивзаводская	4	-	52.84648	38.774019	2	0,75	металл	0	-	-	0	-	-	нет	население
3801	Краснинский	пос. Краснинский	Донская	26	-	52.856497	38.796944	3	0,75	металл	0	-	-	0	-	-	нет	население
3802	Краснинский	пос. Краснинский	Донская	44	-	52.856046	38.803717	2	0,75	металл	0	-	-	0	-	-	нет	население
3803	Краснинский	пос. Краснинский	Газовиков	2	-	52.85821	38.78611	3	0,75	металл	0	-	-	0	-	-	нет	население
3804	Краснинский	пос. Краснинский	Газовиков	15	-	52.860483	38.789164	4	0,75	металл	0	-	-	0	-	-	нет	население
3805	Краснинский	пос. Краснинский	Газовиков	18	-	52.859499	38.790988	3	0,75	металл	0	-	-	0	-	-	нет	население
3806	Краснинский	Александровка д.	без названия улицы	101	-	52.833338	38.78151	2	0,75	металл	0	-	-	0	-	-	нет	население
3807	Краснинский	Александровка д.	без названия улицы	89	-	52.834573	38.784403	1	0,75	металл	0	-	-	0	-	-	нет	население
3808	Краснинский	Александровка д.	без названия улицы	61	-	52.835302	38.790332	1	0,75	металл	0	-	-	0	-	-	нет	население
3809	Краснинский	Александровка д.	без названия улицы	35	-	52.831684	38.78337	2	0,75	металл	0	-	-	0	-	-	нет	население
3810	Краснинский	Александровка д.	без названия улицы	51	-	52.833812	38.787745	2	0,75	металл	0	-	-	0	-	-	нет	население
3811	Краснинский	д. Знаменка	без названия улицы	58	-	52.826641	38.738724	2	0,75	металл	0	-	-	0	-	-	нет	население
3812	Краснинский	д. Знаменка	без названия улицы	48	-	52.825084	38.734232	2	0,75	металл	0	-	-	0	-	-	нет	население
3813	Краснинский	д. Рогово	без названия улицы	41	-	52.81063	38.755513	1	0,75	металл	0	-	-	0	-	-	нет	население
3814	Краснинский	д. Николаевка	без названия улицы	51	-	52.821836	38.708424	1	0,75	металл	0	-	-	0	-	-	нет	население
3815	Краснинский	д. Николаевка	без названия улицы	2	-	52.823038	38.702225	2	0,75	металл	0	-	-	0	-	-	нет	население
3816	Краснинский	д. Николаевка	без названия улицы	37	-	52.82152	38.705935	1	0,75	металл	0	-	-	0	-	-	нет	население
3817	Краснинский	д. Николаевка	без названия улицы	21	-	52.820552	38.700815	2	0,75	металл	0	-	-	0	-	-	нет	население
3818	Краснинский	д. Рогово	без названия улицы	8	-	52.800531	38.767973	1	0,75	металл	0	-	-	0	-	-	нет	население
3819	Краснинский	д. Рогово	без названия улицы	16	-	52.803188	38.766751	2	0,75	металл	0	-	-	0	-	-	нет	население
3820	Краснинский	д. Рогово	без названия улицы	46	-	52.811136	38.755019	2	0,75	металл	0	-	-	0	-	-	нет	население
3821	Краснинский	д. Рогово	без названия улицы	28	-	52.809759	38.759978	1	0,75	металл	0	-	-	0	-	-	нет	население
3822	Краснинский	с. Бредихино	без названия улицы	6	-	52.842537	38.858514	2	0,75	металл	0	-	-	0	-	-	нет	население
3823	Краснинский	с. Бредихино	без названия улицы	17	-	52.838816	38.857616	2	0,75	металл	0	-	-	0	-	-	нет	население
3824	Краснинский	с. Бредихино	без названия улицы	36	-	52.872747	38.832831	2	0,75	металл	0	-	-	0	-	-	нет	население
3825	Краснинский	с. Бредихино	без названия улицы	67	-	52.836717	38.856008	3	0,75	металл	0	-	-	0	-	-	нет	население
3826	Краснинский	пос. Краснинский	Победы	5	-	52.857884	38.775088	2	0,75	металл	0	-	-	0	-	-	нет	население
3827	Краснинский	пос. Краснинский	Победы	11	-	52.857797	38.777369	2	0,75	металл	0	-	-	0	-	-	нет	население
3828	Краснинский	пос. Краснинский	Победы	21	-	52.857161	38.780199	2	0,75	металл	0	-	-	0	-	-	нет	население
3829	Краснинский	пос. Краснинский	Победы	27	-	52.855138	38.779103	2	0,75	металл	0	-	-	0	-	-	нет	население
3830	Краснинский	пос. Краснинский	Победы	63	-	52.851108	38.775779	2	0,75	металл	0	-	-	0	-	-	нет	население
3831	Краснинский	пос. Краснинский	Победы	50	-	52.853604	38.783478	2	0,75	металл	0	-	-	0	-	-	нет	население
3832	Краснинский	пос. Краснинский	Победы	39	-	52.854159	38.783666	3	0,75	металл	0	-	-	0	-	-	нет	население
3833	Краснинский	д. Знаменка	без названия улицы	30	-	52.823441	38.727279	1	0,75	металл	0	-	-	0	-	-	нет	население
3834	Краснинский	пос. Краснинский	Победы	63	-	52.851108	38.775779	2	0,75	металл	0	-	-	0	-	-	нет	население
3835	Краснинский	пос. Краснинский	Социалистическая	2а	а	52.859515	38.773255	1	0,75	металл	0	-	-	0	-	-	нет	население
3836	Краснинский	пос. Краснинский	Социалистическая	6	-	52.859466	38.775294	2	0,75	металл	0	-	-	0	-	-	нет	население
3837	Краснинский	пос. Краснинский	Социалистическая	42	-	52.856981	38.784574	2	0,75	металл	0	-	-	0	-	-	нет	население
3838	Краснинский	пос. Краснинский	Победы	67	-	52.846382	38.783855	1	0,75	металл	0	-	-	0	-	-	нет	население
3839	Краснинский	пос. Краснинский	Победы	60	-	52.853931	38.776552	1	0,75	металл	0	-	-	0	-	-	нет	население
3840	Краснинский	пос. Краснинский	Победы	62	-	52.853931	38.776552	1	0,75	металл	0	-	-	0	-	-	нет	население
3841	Краснинский	Гребенкино д.	б/улицы	71	-	52.898775	38.919617	9	0,75	металл	0	-	-	0	-	-	нет	Моторинве
3842	Краснинский	с. Красное	Железнодорожная	2	-	52.873133	38.79256	1	0,75	металл	0	-	-	0	-	-	нет	ООО
3843	Краснинский	с. Красное	Привокзальная	4	-	52.868572	38.767578	2	0,75	металл	0	-	-	0	-	-	нет	ООО
3844	Краснинский	с. Красное	Коммунальная	12	-	52.865245	38.797851	2	0,75	металл	0	-	-	0	-	-	нет	Муниципал
3845	Краснинский	с. Красное	Коммунальная	12а	а	52.865294	38.796647	2	0,75	металл	0	-	-	0	-	-	нет	Областное
3846	Краснинский	с. Красное	Первомайская	7	-	52.863614	38.792129	1	0,75	металл	0	-	-	0	-	-	нет	Администр
3847	Краснинский	с. Красное	Красноармейская	6	-	52.862609	38.778295	3	0,75	металл	0	-	-	0	-	-	нет	Муниципал
3848	Краснинский	с. Красное	Спортивная	74	-	52.872915	38.785346	1	0,75	металл	0	-	-	0	-	-	нет	Местное
3849	Краснинский	с. Красное	70 Лет Октября	1а	а	52.873323	38.796566	1	0,75	металл	0	-	-	0	-	-	нет	ИП
3850	Краснинский	с. Красное	Привокзальная	8	-	52.864892	38.769024	1	0,75	металл	0	-	-	0	-	-	нет	ИП Митяев

Приложение 2 к приказу управления экологии и природных ресурсов Липецкой области
Приложение А6. Реестр контейнерных площадок (по данным РО) Северная зона.

№ п/п	Данные о нахождении мест (площадок) накопления твердых коммунальных отходов							Контейнеры для несортированных отходов			Контейнеры для утилизируемых отходов (раздельный сбор)			Контейнеры для сбора крупногабаритных отходов			Точка бестарного сбора (да/нет)	Примечание
	Муниципальное образование	Населенный пункт	Улица	Дом	Корпус/ Строение	Широта	Долгота	Кол-во	Емкость (отдельного контейнера)	Материал контейнера	Кол-во	Емкость	Материал контейнера	Кол-во	Емкость	Материал контейнера		
3851	Краснинский	д. Дегтевое	-	-	-	52.256364	38.878133	2	0,75	металл	0	-	-	0	-	-	нет	ООО
3852	Краснинский	с. Красное	Привокзальная	1 б	-	52.869687	38.762017	2	0,75	металл	0	-	-	0	-	-	нет	ООО
3853	Краснинский	с. Красное	Железнодорожная	15	-	52.872551	38.794967	1	0,75	металл	0	-	-	0	-	-	нет	Областное
3854	Краснинский	с. Красное	Привокзальная	2а	а	52.87016	38.764793	3	0,75	металл	0	-	-	0	-	-	нет	Краснинск
3855	Краснинский	с. Красное	Спортивная	69	-	52.869828	38.786532	1	0,75	металл	0	-	-	0	-	-	нет	Администр
3856	Краснинский	с. Красное	Октябрьская	19а	а	52.864604	38.789083	1	0,75	металл	0	-	-	0	-	-	нет	Муниципал
3857	Краснинский	с. Красное	Первомайская	7	-	52.863614	38.792129	1	0,75	металл	0	-	-	0	-	-	нет	Муниципал
3858	Краснинский	с. Красное	Шепиловка	1а	а	53.221856	38.731007	1	0,75	металл	0	-	-	0	-	-	нет	ИП
3859	Краснинский	с. Красное	Спортивная	19а	а	52.868964	38.793575	2	0,75	металл	0	-	-	0	-	-	нет	ООО
3860	Краснинский	с. Красное	ток	-	-	52.863593	38.790781	1	0,75	металл	0	-	-	0	-	-	нет	ООО
3861	Краснинский	с. Красное	картофельный	-	-	52.863593	38.790781	5	0,75	металл	0	-	-	0	-	-	нет	ООО
3862	Краснинский	с. Красное	АЗС	-	-	52.863593	38.790781	1	0,75	металл	0	-	-	0	-	-	нет	ООО
3863	Краснинский	с. Красное	Коммунальная	-	-	52.864669	38.795578	1	0,75	металл	0	-	-	0	-	-	нет	ИП
3864	Краснинский	с. Красное	Советская	10	-	52.864033	38.795749	1	0,75	металл	0	-	-	0	-	-	нет	ИП Пугач
3865	Краснинский	с. Красное	Коммунальная	2	-	52.862745	38.794752	1	0,75	металл	0	-	-	0	-	-	нет	ИП
3866	Краснинский	с. Красное	Октябрьская	24	-	52.864049	38.789263	1	0,75	металл	0	-	-	0	-	-	нет	Сельскохоз
3867	Краснинский	с. Красное	Октябрьская	26	-	52.864087	38.789523	1	0,75	металл	0	-	-	0	-	-	нет	Краснинско
3868	Краснинский	с. Красное	Первомайская	20а	а	52.862282	38.790512	1	0,75	металл	0	-	-	0	-	-	нет	Муниципал
3869	Краснинский	с. Красное	Первомайская	20б	б	52.863049	38.790682	2	0,75	металл	0	-	-	0	-	-	нет	Муниципал
3870	Краснинский	с. Красное	Октябрьская	23	-	52.864756	38.789586	1	0,75	металл	0	-	-	0	-	-	нет	Муниципал
3871	Краснинский	с. Красное	без названия улицы	1а	а	53.221856	38.731007	1	0,75	металл	0	-	-	0	-	-	нет	ИП Жуков
3872	Краснинский	с. Красное	Первомайская	7	-	52.863614	38.792129	1	0,75	металл	0	-	-	0	-	-	нет	автономное
3873	Краснинский	с. Красное	А. Матросова	8	-	52.858792	38.768952	1	0,75	металл	0	-	-	0	-	-	нет	Гр. Кобзев
3874	Краснинский	с. Красное	Советская	12г	г	52.863729	38.796584	1	0,75	металл	0	-	-	0	-	-	нет	ИП
3875	Краснинский	с. Красное	Солнечная	-	-	52.860592	38.762376	1	0,75	металл	0	-	-	0	-	-	нет	ИП Лысых
3876	Краснинский	с. Красное	Социалистическая	2а	а	52.859515	38.773255	2	0,75	металл	0	-	-	0	-	-	нет	ИП Чалых
3877	Краснинский	с. Красное	Красноармейская	2б	б	52.863136	38.77524	1	0,75	металл	0	-	-	0	-	-	нет	ИП
3878	Краснинский	с. Красное	Октябрьская	56	-	52.867088	38.795515	1	0,75	металл	0	-	-	0	-	-	нет	ИП
3879	Краснинский	с. Красное	9 Мая	1	-	52.8678	38.79733	5	0,75	металл	0	-	-	0	-	-	нет	Государств
3880	Краснинский	д. Дегтевое	Центральная	28	-	52.007288	37.993877	1	0,75	металл	0	-	-	0	-	-	нет	Государств
3881	Краснинский	с. Красное	Октябрьская	28	-	52.864185	38.78991	1	0,75	металл	0	-	-	0	-	-	нет	Областное
3882	Краснинский	с. Красное	Октябрьская	81	-	52.869534	38.796072	2	0,75	металл	0	-	-	0	-	-	нет	АО
3883	Краснинский	с. Красное	Октябрьская	26	-	52.864087	38.789523	1	0,75	металл	0	-	-	0	-	-	нет	АО
3884	Краснинский	с. Красное	Октябрьская	31	-	52.865028	38.790682	1	0,75	металл	0	-	-	0	-	-	нет	АО
3885	Краснинский	с. Красное	Привокзальная	17	-	52.861489	38.770865	1	0,75	металл	0	-	-	0	-	-	нет	ОАО
3886	Краснинский	с. Красное	ищеинский перекресток	-	-	52.098623	39.769064	2	0,75	металл	0	-	-	0	-	-	нет	АО
3887	Краснинский	с. Красное	Октябрьская	58	-	52.867518	38.795488	1	0,75	металл	0	-	-	0	-	-	нет	ОГУП
3888	Краснинский	с. Красное	Октябрьская	28	-	52.864185	38.78991	1	0,75	металл	0	-	-	0	-	-	нет	ООО
3889	Краснинский	с. Красное	Комбата Сапрыкина	9	-	52.862532	38.7657	1	0,75	металл	0	-	-	0	-	-	нет	ООО
3890	Краснинский	д. Дегтевое	без названия улицы	-	-	52.256364	38.878133	2	0,75	металл	0	-	-	0	-	-	нет	ООО
3891	Краснинский	с. Красное	Октябрьская	40	-	52.865055	38.792686	2	0,75	металл	0	-	-	0	-	-	нет	Публичное
3892	Краснинский	с. Красное	Октябрьская	73	-	52.868355	38.794294	1	0,75	металл	0	-	-	0	-	-	нет	Управлени
3893	Краснинский	с. Красное	Комбата Сапрыкина	9	-	52.862532	38.7657	1	0,75	металл	0	-	-	0	-	-	нет	АО
3894	Краснинский	с. Красное	Щепиловка	1	-	52.858395	38.795246	2	0,75	металл	0	-	-	0	-	-	нет	население
3895	Краснинский	с. Красное	Щепиловка	7	-	52.857356	38.79441	2	0,75	металл	0	-	-	0	-	-	нет	население
3896	Краснинский	с. Красное	Щепиловка	21	-	52.855296	38.792245	2	0,75	металл	0	-	-	0	-	-	нет	население
3897	Краснинский	с. Красное	Щепиловка	29	-	52.856834	38.791221	2	0,75	металл	0	-	-	0	-	-	нет	население
3898	Краснинский	с. Красное	Первомайская	32	-	52.862875	38.79335	5	0,75	металл	0	-	-	0	-	-	нет	население
3899	Краснинский	с. Красное	Первомайская	45	-	52.860809	38.798839	4	0,75	металл	0	-	-	0	-	-	нет	население
3900	Краснинский	с. Красное	Первомайская	68	-	52.860119	38.796027	2	0,75	металл	0	-	-	0	-	-	нет	население
3901	Краснинский	с. Красное	Первомайская	134	-	52.857911	38.804076	2	0,75	металл	0	-	-	0	-	-	нет	население
3902	Краснинский	с. Красное	Советская	3	-	52.865283	38.794509	2	0,75	металл	0	-	-	0	-	-	нет	население
3903	Краснинский	с. Красное	Советская	10	-	52.864033	38.795749	4	0,75	металл	0	-	-	0	-	-	нет	население
3904	Краснинский	с. Красное	Советская	39	-	52.862995	38.799513	2	0,75	металл	0	-	-	0	-	-	нет	население
3905	Краснинский	с. Красное	Советская	51	-	52.862348	38.800878	3	0,75	металл	0	-	-	0	-	-	нет	население

Приложение 2 к приказу управления экологии и природных ресурсов Липецкой области
Приложение А6. Реестр контейнерных площадок (по данным РО) Северная зона.

№ п/п	Данные о нахождении мест (площадок) накопления твердых коммунальных отходов							Контейнеры для несортированных отходов			Контейнеры для утилизируемых отходов (раздельный сбор)			Контейнеры для сбора крупногабаритных отходов			Точка бестарного сбора (да/нет)	Примечание
	Муниципальное образование	Населенный пункт	Улица	Дом	Корпус/ Строение	Широта	Долгота	Кол-во	Емкость (отдельного контейнера)	Материал контейнера	Кол-во	Емкость	Материал контейнера	Кол-во	Емкость	Материал контейнера		
3906	Краснинский	с. Красное	Советская	55	-	52.863011	38.801139	1	0,75	металл	0	-	-	0	-	-	нет	население
3907	Краснинский	с. Красное	Советская	57	-	52.863256	38.801264	1	0,75	металл	0	-	-	0	-	-	нет	население
3908	Краснинский	с. Красное	9 Мая	1а	а	52.866941	38.797024	4	0,75	металл	0	-	-	0	-	-	нет	население
3909	Краснинский	с. Красное	9 Мая	41	-	52.86524	38.801372	3	0,75	металл	0	-	-	0	-	-	нет	население
3910	Краснинский	с. Красное	9 Мая	59	-	52.864098	38.803438	2	0,75	металл	0	-	-	0	-	-	нет	население
3911	Краснинский	с. Красное	Строительная	1	-	52.867828	38.800896	2	0,75	металл	0	-	-	0	-	-	нет	население
3912	Краснинский	с. Красное	Строительная	9	-	52.866871	38.802513	2	0,75	металл	0	-	-	0	-	-	нет	население
3913	Краснинский	с. Красное	Строительная	17	-	52.865947	38.804076	2	0,75	металл	0	-	-	0	-	-	нет	население
3914	Краснинский	с. Красное	Строительная	25	-	52.865082	38.805567	2	0,75	металл	0	-	-	0	-	-	нет	население
3915	Краснинский	с. Красное	Октябрьскаяя	6	-	52.863022	38.78646	4	0,75	металл	0	-	-	0	-	-	нет	население
3916	Краснинский	с. Красное	Октябрьскаяя	19	-	52.864397	38.788661	3	0,75	металл	0	-	-	0	-	-	нет	население
3917	Краснинский	с. Красное	Октябрьскаяя	25	-	52.865077	38.789883	3	0,75	металл	0	-	-	0	-	-	нет	население
3918	Краснинский	с. Красное	Октябрьскаяя	45	-	52.865767	38.792371	2	0,75	металл	0	-	-	0	-	-	нет	население
3919	Краснинский	с. Красное	Октябрьскаяя	53	-	52.866458	38.793359	2	0,75	металл	0	-	-	0	-	-	нет	население
3920	Краснинский	с. Красное	Октябрьскаяя	62	-	52.869649	38.797177	2	0,75	металл	0	-	-	0	-	-	нет	население
3921	Краснинский	с. Красное	Железнодорожная	2б	б	52.874964	38.793988	2	0,75	металл	0	-	-	0	-	-	нет	население
3922	Краснинский	с. Красное	Железнодорожная	27	-	52.87329	38.794428	2	0,75	металл	0	-	-	0	-	-	нет	население
3923	Краснинский	с. Красное	Железнодорожная	47	-	52.873209	38.789757	2	0,75	металл	0	-	-	0	-	-	нет	население
3924	Краснинский	с. Красное	Железнодорожная	61	-	52.873443	38.787188	1	0,75	металл	0	-	-	0	-	-	нет	население
3925	Краснинский	с. Красное	Железнодорожная	75	-	52.873203	38.781717	1	0,75	металл	0	-	-	0	-	-	нет	население
3926	Краснинский	с. Красное	Железнодорожная	83	-	52.873073	38.779768	1	0,75	металл	0	-	-	0	-	-	нет	население
3927	Краснинский	с. Красное	Спортивная	11	-	52.870834	38.791958	4	0,75	металл	0	-	-	0	-	-	нет	население
3928	Краснинский	с. Красное	Спортивная	15	-	52.871285	38.789766	2	0,75	металл	0	-	-	0	-	-	нет	население
3929	Краснинский	с. Красное	Спортивная	13	-	52.871056	38.790952	3	0,75	металл	0	-	-	0	-	-	нет	население
3930	Краснинский	с. Красное	Спортивная	19	-	52.869322	38.793485	4	0,75	металл	0	-	-	0	-	-	нет	население
3931	Краснинский	с. Красное	Спортивная	45	-	52.870274	38.787942	2	0,75	металл	0	-	-	0	-	-	нет	население
3932	Краснинский	с. Красное	Спортивная	50	-	52.872029	38.788517	2	0,75	металл	0	-	-	0	-	-	нет	население
3933	Краснинский	с. Красное	Спортивная	61а	а	52.868534	38.786281	2	0,75	металл	0	-	-	0	-	-	нет	население
3934	Краснинский	с. Красное	Спортивная	64	-	52.872236	38.78629	2	0,75	металл	0	-	-	0	-	-	нет	население
3935	Краснинский	с. Красное	Спортивная	90	-	52.872116	38.781744	4	0,75	металл	0	-	-	0	-	-	нет	население
3936	Краснинский	с. Красное	Спортивная	108	-	52.872828	38.778052	2	0,75	металл	0	-	-	0	-	-	нет	население
3937	Краснинский	с. Красное	Спортивная	120	-	52.871524	38.777944	3	0,75	металл	0	-	-	0	-	-	нет	население
3938	Краснинский	с. Красное	Комсомольская	15	-	52.866284	38.786721	2	0,75	металл	0	-	-	0	-	-	нет	население
3939	Краснинский	с. Красное	Комсомольская	21	-	52.866849	38.786433	2	0,75	металл	0	-	-	0	-	-	нет	население
3940	Краснинский	с. Красное	Садовая	38	-	52.866229	38.789101	2	0,75	металл	0	-	-	0	-	-	нет	население
3941	Краснинский	с. Красное	Садовая	33	-	52.867023	38.790269	2	0,75	металл	0	-	-	0	-	-	нет	население
3942	Краснинский	с. Красное	Садовая	44	-	52.865262	38.788104	2	0,75	металл	0	-	-	0	-	-	нет	население
3943	Краснинский	с. Красное	Привокзальная	16	-	52.863712	38.769329	2	0,75	металл	0	-	-	0	-	-	нет	население
3944	Краснинский	с. Красное	Привокзальная	2	-	52.870426	38.765547	2	0,75	металл	0	-	-	0	-	-	нет	население
3945	Краснинский	с. Красное	Привокзальная	12	-	52.86381	38.768629	4	0,75	металл	0	-	-	0	-	-	нет	население
3946	Краснинский	с. Красное	Привокзальная	22	-	52.863207	38.769985	3	0,75	металл	0	-	-	0	-	-	нет	население
3947	Краснинский	с. Красное	Привокзальная	78	-	52.858107	38.769626	2	0,75	металл	0	-	-	0	-	-	нет	население
3948	Краснинский	с. Красное	Комбата Сапрыкина	18	-	52.863147	38.765233	2	0,75	металл	0	-	-	0	-	-	нет	население
3949	Краснинский	с. Красное	Комбата Сапрыкина	20а	а	52.863397	38.763463	2	0,75	металл	0	-	-	0	-	-	нет	население
3950	Краснинский	с. Красное	Комбата Сапрыкина	20м	м	52.863261	38.764631	3	0,75	металл	0	-	-	0	-	-	нет	население
3951	Краснинский	с. Красное	Комбата Сапрыкина	20л	л	52.864169	38.759089	2	0,75	металл	0	-	-	0	-	-	нет	население
3952	Краснинский	с. Красное	Комбата Сапрыкина	44	-	52.864539	38.767057	4	0,75	металл	0	-	-	0	-	-	нет	население
3953	Краснинский	с. Красное	Комбата Сапрыкина	32	-	52.863729	38.765431	2	0,75	металл	0	-	-	0	-	-	нет	население
3954	Краснинский	с. Красное	Комбата Сапрыкина	3а	а	52.862027	38.768153	2	0,75	металл	0	-	-	0	-	-	нет	население
3955	Краснинский	с. Красное	А. Матросова	15	-	52.85809	38.763481	3	0,75	металл	0	-	-	0	-	-	нет	население
3956	Краснинский	с. Красное	Мира	1	-	52.865816	38.773282	3	0,75	металл	0	-	-	0	-	-	нет	население
3957	Краснинский	с. Красное	Мира	41	-	52.865865	38.78302	2	0,75	металл	0	-	-	0	-	-	нет	население
3958	Краснинский	с. Красное	Пионерская	1	-	52.866778	38.77365	2	0,75	металл	0	-	-	0	-	-	нет	население
3959	Краснинский	с. Красное	Пионерская	37	-	52.867164	38.780477	4	0,75	металл	0	-	-	0	-	-	нет	население
3960	Краснинский	с. Красное	Интернациональная	2	-	52.867616	38.773875	2	0,75	металл	0	-	-	0	-	-	нет	население

Приложение 2 к приказу управления экологии и природных ресурсов Липецкой области
Приложение А6. Реестр контейнерных площадок (по данным РО) Северная зона.

№ п/п	Данные о нахождении мест (площадок) накопления твердых коммунальных отходов							Контейнеры для несортированных отходов			Контейнеры для утилизируемых отходов (раздельный сбор)			Контейнеры для сбора крупногабаритных отходов			Точка бестарного сбора (да/нет)	Примечание
	Муниципальное образование	Населенный пункт	Улица	Дом	Корпус/ Строение	Широта	Долгота	Кол-во	Емкость (отдельного контейнера)	Материал контейнера	Кол-во	Емкость	Материал контейнера	Кол-во	Емкость	Материал контейнера		
3961	Краснинский	с. Красное	Интернациональная	19	-	52.867871	38.777432	1	0,75	металл	0	-	-	0	-	-	нет	население
3962	Краснинский	с. Красное	Индустриальная	1	-	52.868931	38.774674	3	0,75	металл	0	-	-	0	-	-	нет	население
3963	Краснинский	с. Красное	Молодежная	39	-	52.869719	38.775043	2	0,75	металл	0	-	-	0	-	-	нет	население
3964	Краснинский	с. Красное	Красноармейская	45	-	52.864473	38.780118	3	0,75	металл	0	-	-	0	-	-	нет	население
3965	Краснинский	с. Красное	Красноармейская	21	-	52.864245	38.77621	2	0,75	металл	0	-	-	0	-	-	нет	население
3966	Краснинский	с. Красное	Красноармейская	53	-	52.864327	38.781448	2	0,75	металл	0	-	-	0	-	-	нет	население
3967	Краснинский	с. Красное	Набережная	1	-	52.866365	38.782678	2	0,75	металл	0	-	-	0	-	-	нет	население
3968	Краснинский	с. Красное	Набережная	9	-	52.867235	38.78187	2	0,75	металл	0	-	-	0	-	-	нет	население
3969	Краснинский	с. Красное	Набережная	51	-	52.871143	38.776103	1	0,75	металл	0	-	-	0	-	-	нет	население
3970	Краснинский	с. Красное	Зеленая	8	-	52.862288	38.772752	2	0,75	металл	0	-	-	0	-	-	нет	население
3971	Краснинский	с. Красное	Зеленая	16	-	52.860929	38.773147	2	0,75	металл	0	-	-	0	-	-	нет	население
3972	Краснинский	с. Красное	Новая	5	-	52.861119	38.775141	1	0,75	металл	0	-	-	0	-	-	нет	население
3973	Краснинский	д. Епанчино	без названия улицы	при въезде	-	52.88103	38.886227	2	0,75	металл	0	-	-	0	-	-	нет	население
3974	Краснинский	д. Епанчино	без названия улицы	27	-	52.882312	38.888482	2	0,75	металл	0	-	-	0	-	-	нет	население
3975	Краснинский	д. Епанчино	без названия улицы	31	-	52.880334	38.889874	2	0,75	металл	0	-	-	0	-	-	нет	население
3976	Краснинский	д. Епанчино	без названия улицы	36	-	52.879432	38.886083	1	0,75	металл	0	-	-	0	-	-	нет	население
3977	Краснинский	д. Епанчино	без названия улицы	69	-	52.877378	38.881376	1	0,75	металл	0	-	-	0	-	-	нет	население
3978	Краснинский	д. Епанчино	без названия улицы	45	-	52.879432	38.881798	2	0,75	металл	0	-	-	0	-	-	нет	население
3979	Краснинский	д. Епанчино	без названия улицы	89	-	52.877231	38.86359	1	0,75	металл	0	-	-	0	-	-	нет	население
3980	Краснинский	д. Епанчино	без названия улицы	кладбище	-	52.88103	38.886227	1	0,75	металл	0	-	-	0	-	-	нет	население
3981	Краснинский	Бредихино д.	без названия улицы	46	-	52.87085	38.832319	2	0,75	металл	0	-	-	0	-	-	нет	население
3982	Краснинский	Бредихино д.	без названия улицы	44	-	52.871149	38.831951	2	0,75	металл	0	-	-	0	-	-	нет	население
3983	Краснинский	Бредихино д.	без названия улицы	34	-	52.873644	38.831672	1	0,75	металл	0	-	-	0	-	-	нет	население
3984	Краснинский	Бредихино д.	без названия улицы	28	-	52.872975	38.829337	2	0,75	металл	0	-	-	0	-	-	нет	население
3985	Краснинский	д. Дегтевое	Центральная	1	-	52.007105	37.982441	1	0,75	металл	0	-	-	0	-	-	нет	население
3986	Краснинский	д. Дегтевое	Новая	11	-	53.486249	38.928205	2	0,75	металл	0	-	-	0	-	-	нет	население
3987	Краснинский	д. Дегтевое	Центральная	27	-	52.007731	37.988972	2	0,75	металл	0	-	-	0	-	-	нет	население
3988	Краснинский	д. Дегтевое	Набережная	1	-	52.256364	38.878133	2	0,75	металл	0	-	-	0	-	-	нет	население
3989	Краснинский	д. Дегтевое	Набережная	9	-	52.256364	38.878133	1	0,75	металл	0	-	-	0	-	-	нет	население
3990	Краснинский	д. Дегтевое	Набережная	16	-	52.256364	38.878133	2	0,75	металл	0	-	-	0	-	-	нет	население
3991	Краснинский	д. Дегтевое	Набережная	26	-	52.256364	38.878133	2	0,75	металл	0	-	-	0	-	-	нет	население
3992	Краснинский	д. Дегтевое	Садовая	7	-	52.350559	39.031575	3	0,75	металл	0	-	-	0	-	-	нет	население
3993	Краснинский	д. Дегтевое	Садовая	31	-	52.35316	39.032221	4	0,75	металл	0	-	-	0	-	-	нет	население
3994	Краснинский	д. Дегтевое	Новая	6	-	53.486517	38.926103	3	0,75	металл	0	-	-	0	-	-	нет	население
3995	Краснинский	д. Лутошкино	без названия улицы	7	-	52.854279	38.737628	2	0,75	металл	0	-	-	0	-	-	нет	население
3996	Краснинский	д. Лутошкино	без названия улицы	21	-	52.851005	38.737951	2	0,75	металл	0	-	-	0	-	-	нет	население
3997	Краснинский	д. Лутошкино	без названия улицы	56	-	52.854328	38.73566	2	0,75	металл	0	-	-	0	-	-	нет	население
3998	Краснинский	д. Лутошкино	без названия улицы	49	-	52.852332	38.735831	1	0,75	металл	0	-	-	0	-	-	нет	население
3999	Краснинский	д. Лутошкино	без названия улицы	59	-	52.85479	38.735634	1	0,75	металл	0	-	-	0	-	-	нет	население
4000	Краснинский	д. Дерновка	без названия улицы	56	-	52.862788	38.662241	2	0,75	металл	0	-	-	0	-	-	нет	население
4001	Краснинский	д. Дерновка	без названия улицы	49	-	52.861847	38.660795	1	0,75	металл	0	-	-	0	-	-	нет	население
4002	Краснинский	д. Дерновка	без названия улицы	9а	а	52.867001	38.667793	1	0,75	металл	0	-	-	0	-	-	нет	население
4003	Краснинский	д. Переверзево	без названия улицы	15	-	52.873002	38.677036	2	0,75	металл	0	-	-	0	-	-	нет	население
4004	Краснинский	д. Переверзево	без названия улицы	18	-	52.872796	38.680603	2	0,75	металл	0	-	-	0	-	-	нет	население
4005	Краснинский	д. Переверзево	без названия улицы	20	-	52.872633	38.682992	2	0,75	металл	0	-	-	0	-	-	нет	население
4006	Краснинский	д. Переверзево	без названия улицы	при въезде	-	52.873709	38.675608	2	0,75	металл	0	-	-	0	-	-	нет	население
4007	Краснинский	с. Красное	без названия улицы	37	-	52.098623	39.769064	1	0,75	металл	0	-	-	0	-	-	нет	население
4008	Краснинский	с. Красное	без названия улицы	1	-	53.221856	38.731007	2	0,75	металл	0	-	-	0	-	-	нет	население
4009	Краснинский	д. Каменка	без названия улицы	17	-	52.899845	38.839578	3	0,75	металл	0	-	-	0	-	-	нет	население
4010	Краснинский	с. Красное	Октябрьская	19	-	52.864397	38.788661	3	0,75	металл	0	-	-	0	-	-	нет	население
4011	Краснинский	с. Красное	Октябрьская	40	-	52.865055	38.792686	2	0,75	металл	0	-	-	0	-	-	нет	население
4012	Краснинский	с. Красное	Привокзальная	4	-	52.868572	38.767578	2	0,75	металл	0	-	-	0	-	-	нет	население
4013	Краснинский	с. Красное	Коммунальная	между домами	-	52.863604	38.794545	1	0,75	металл	0	-	-	0	-	-	нет	население
4014	Краснинский	с. Красное	Железнодорожная	15	-	52.872551	38.794967	1	0,75	металл	0	-	-	0	-	-	нет	население
4015	Краснинский	с. Красное	Александра Матросова	элеватор	-	52.858411	38.764649	3	0,75	металл	0	-	-	0	-	-	нет	Агрофирма

Приложение 2 к приказу управления экологии и природных ресурсов Липецкой области
Приложение А6. Реестр контейнерных площадок (по данным РО) Северная зона.

№ п/п	Данные о нахождении мест (площадок) накопления твердых коммунальных отходов							Контейнеры для несортированных отходов			Контейнеры для утилизируемых отходов (раздельный сбор)			Контейнеры для сбора крупногабаритных отходов			Точка бестарного сбора (да/нет)	Примечание
	Муниципальное образование	Населенный пункт	Улица	Дом	Корпус/ Строение	Широта	Долгота	Кол-во	Емкость (отдельного контейнера)	Материал контейнера	Кол-во	Емкость	Материал контейнера	Кол-во	Емкость	Материал контейнера		
4016	Краснинский	с. Красное	Коммунальная	12а	а	52.865294	38.796647	2	0,75	металл	0	-	-	0	-	-	нет	население
4017	Краснинский	с. Красное	Первомайская	3	-	52.864234	38.790539	1	0,75	металл	0	-	-	0	-	-	нет	население
4018	Краснинский	с. Красное	Привокзальная	2а	а	52.87016	38.764793	4	0,75	металл	0	-	-	0	-	-	нет	население
4019	Краснинский	д. Лутошкино	без названия улицы	31	-	52.849216	38.742299	1	0,75	металл	0	-	-	0	-	-	нет	население
4020	Краснинский	с. Красное	Первомайская	1	-	52.863935	38.789191	1	0,75	металл	0	-	-	0	-	-	нет	население
4021	Краснинский	с. Красное	Щепиловка	1а	а	52.858009	38.793467	2	0,75	металл	0	-	-	0	-	-	нет	население
4022	Краснинский	с. Красное	Железнодорожная	95	-	52.873068	38.779202	2	0,75	металл	0	-	-	0	-	-	нет	население
4023	Краснинский	с. Красное	Советская	50	-	52.860048	38.804094	1	0,75	металл	0	-	-	0	-	-	нет	население
4024	Краснинский	с. Красное	Строительная	1а	а	52.868502	38.799854	1	0,75	металл	0	-	-	0	-	-	нет	население
4025	Краснинский	с. Красное	без названия улицы	кладбище	-	52.863593	38.790781	2	0,75	металл	0	-	-	0	-	-	нет	население
4026	Краснинский	с. Красное	Солнечная	70	-	52.863642	38.757463	2	0,75	металл	0	-	-	0	-	-	нет	население
4027	Краснинский	с. Красное	Солнечная	33	-	52.860744	38.762466	3	0,75	металл	0	-	-	0	-	-	нет	население
4028	Краснинский	с. Красное	Солнечная	7	-	52.862125	38.761622	3	0,75	металл	0	-	-	0	-	-	нет	население
4029	Краснинский	с. Красное	Солнечная	1а	а	52.861766	38.764362	3	0,75	металл	0	-	-	0	-	-	нет	население
4030	Краснинский	с. Красное	Солнечная	14	-	52.860412	38.764937	2	0,75	металл	0	-	-	0	-	-	нет	население
4031	Краснинский	с. Красное	Садовая	25	-	52.868442	38.792434	1	0,75	металл	0	-	-	0	-	-	нет	население
4032	Краснинский	с. Красное	Спортивная	108	-	52.872828	38.778052	2	0,75	металл	0	-	-	0	-	-	нет	население
4033	Краснинский	с. Красное	Пионерская	18	-	52.866534	38.776758	2	0,75	металл	0	-	-	0	-	-	нет	население
4034	Краснинский	с. Красное	Красноармейская	6	-	52.862609	38.778295	3	0,75	металл	0	-	-	0	-	-	нет	население
4035	Краснинский	д. Епанчино	без названия улицы	3	-	52.879959	38.891096	2	0,75	металл	0	-	-	0	-	-	нет	население
4036	Краснинский	д. Епанчино	без названия улицы	12	-	52.883383	38.889722	2	0,75	металл	0	-	-	0	-	-	нет	население
4037	Краснинский	д. Отрадовка	д. Отрадовка, д. 4	4	-	52.857443	38.757624	2	0,75	металл	0	-	-	0	-	-	нет	население
4038	Краснинский	д. Отрадовка	д. Отрадовка	16	-	52.857443	38.757624	1	0,75	металл	0	-	-	0	-	-	нет	население
4039	Краснинский	д. Отрадовка	д. Отрадовка	21	-	52.857443	38.757624	2	0,75	металл	0	-	-	0	-	-	нет	население
4040	Краснинский	с. Красное	70 лет Октября	2а	а	52.874448	38.798327	2	0,75	металл	0	-	-	0	-	-	нет	население
4041	Краснинский	с. Красное	70 лет Октября	16	-	52.874769	38.797105	2	0,75	металл	0	-	-	0	-	-	нет	население
4042	Краснинский	с. Красное	70 лет Октября	14а	а	52.875638	38.797734	2	0,75	металл	0	-	-	0	-	-	нет	население
4043	Краснинский	с. Красное	70 лет Октября	12	-	52.875503	38.79848	2	0,75	металл	0	-	-	0	-	-	нет	население
4044	Краснинский	д. Лимовая	без названия улицы	5	-	52.891131	38.664451	1	0,75	металл	0	-	-	0	-	-	нет	население
4045	Краснинский	д. Лимовая	без названия улицы	11	-	52.892973	38.664217	1	0,75	металл	0	-	-	0	-	-	нет	население
4046	Краснинский	д. Лимовая	без названия улицы	22	-	52.896026	38.663553	1	0,75	металл	0	-	-	0	-	-	нет	население
4047	Краснинский	д. Лимовая	без названия улицы	43	-	52.891642	38.667649	1	0,75	металл	0	-	-	0	-	-	нет	население
4048	Краснинский	д. Лимовая	без названия улицы	49	-	52.890637	38.66755	1	0,75	металл	0	-	-	0	-	-	нет	население
4049	Краснинский	д. Лимовая	без названия улицы	31	-	52.899019	38.665188	1	0,75	металл	0	-	-	0	-	-	нет	население
4050	Краснинский	с. Решетово-Дуброво	Центральная	44	-	52.887137	38.626848	1	0,75	металл	0	-	-	0	-	-	нет	Муниципал
4051	Краснинский	с. Решетово-Дуброво	Центральная	11	-	52.884964	38.63098	2	0,75	металл	0	-	-	0	-	-	нет	Муниципал
4052	Краснинский	с. Никольское	Заречная	71	-	52.964334	38.554497	1	0,75	металл	0	-	-	0	-	-	нет	ООО
4053	Краснинский	с. Никольское	конюшни	-	-	52.15683	39.65664	1	0,75	металл	0	-	-	0	-	-	нет	ООО
4054	Краснинский	с. Суходол	Столовая	-	-	52.928093	38.572949	2	0,75	металл	0	-	-	0	-	-	нет	ООО
4055	Краснинский	с. Суходол	Центральная	2	-	52.929298	38.577314	1	0,75	металл	0	-	-	0	-	-	нет	Государств
4056	Краснинский	с. Суходол	Центральная	5	-	52.928826	38.573083	1	0,75	металл	0	-	-	0	-	-	нет	ИП Войнов
4057	Краснинский	с. Решетово-Дуброво	Центральная	38	-	52.887724	38.626803	1	0,75	металл	0	-	-	0	-	-	нет	ИП Войнов
4058	Краснинский	с. Решетово-Дуброво	Центральная	6	-	52.883622	38.631348	4	0,75	металл	0	-	-	0	-	-	нет	население
4059	Краснинский	с. Решетово-Дуброво	Центральная	24	-	52.885948	38.632219	2	0,75	металл	0	-	-	0	-	-	нет	население
4060	Краснинский	с. Решетово-Дуброво	Центральная	16	-	52.885225	38.631896	3	0,75	металл	0	-	-	0	-	-	нет	население
4061	Краснинский	с. Решетово-Дуброво	Центральная	36	-	52.887904	38.627719	2	0,75	металл	0	-	-	0	-	-	нет	население
4062	Краснинский	с. Решетово-Дуброво	Центральная	38	-	52.887724	38.626803	2	0,75	металл	0	-	-	0	-	-	нет	население
4063	Краснинский	с. Решетово-Дуброво	без названия улицы	кладбище	-	52.886719	38.631456	1	0,75	металл	0	-	-	0	-	-	нет	население
4064	Краснинский	с. Решетово-Дуброво	Молодежная	1	-	52.882986	38.63248	2	0,75	металл	0	-	-	0	-	-	нет	население
4065	Краснинский	с. Решетово-Дуброво	Молодежная	13	-	52.883062	38.634241	2	0,75	металл	0	-	-	0	-	-	нет	население
4066	Краснинский	с. Решетово-Дуброво	Запрудная	10	-	52.889963	38.628249	1	0,75	металл	0	-	-	0	-	-	нет	население
4067	Краснинский	с. Решетово-Дуброво	Запрудная	18	-	52.889316	38.63071	1	0,75	металл	0	-	-	0	-	-	нет	население
4068	Краснинский	с. Решетово-Дуброво	Запрудная	25	-	52.886415	38.6361	2	0,75	металл	0	-	-	0	-	-	нет	население
4069	Краснинский	с. Решетово-Дуброво	Запрудная	30	-	52.888914	38.632381	1	0,75	металл	0	-	-	0	-	-	нет	население
4070	Краснинский	с. Решетово-Дуброво	Запрудная	37	-	52.888518	38.634861	1	0,75	металл	0	-	-	0	-	-	нет	население

Приложение 2 к приказу управления экологии и природных ресурсов Липецкой области
Приложение А6. Реестр контейнерных площадок (по данным РО) Северная зона.

№ п/п	Данные о нахождении мест (площадок) накопления твердых коммунальных отходов							Контейнеры для несортированных отходов			Контейнеры для утилизируемых отходов (раздельный сбор)			Контейнеры для сбора крупногабаритных отходов			Точка бестарного сбора (да/нет)	Примечание
	Муниципальное образование	Населенный пункт	Улица	Дом	Корпус/ Строение	Широта	Долгота	Кол-во	Емкость (отдельного контейнера)	Материал контейнера	Кол-во	Емкость	Материал контейнера	Кол-во	Емкость	Материал контейнера		
4071	Краснинский	с. Решетово-Дуброво	Совхозная	9	-	52.886322	38.623991	1	0,75	металл	0	-	-	0	-	-	нет	население
4072	Краснинский	с. Решетово-Дуброво	Совхозная	5	-	52.886322	38.623991	2	0,75	металл	0	-	-	0	-	-	нет	население
4073	Краснинский	с. Решетово-Дуброво	Совхозная	7	-	52.886322	38.623991	1	0,75	металл	0	-	-	0	-	-	нет	население
4074	Краснинский	с. Решетово-Дуброво	Садовая	5	-	52.889843	38.624018	2	0,75	металл	0	-	-	0	-	-	нет	население
4075	Данковский район	с.Теплое	Барятинская	17	-	53.222379	38.865395	1	0,75	металл	0	-	-	0	-	-	нет	Население
4076	Краснинский	с. Решетово-Дуброво	Садовая	7	-	52.889843	38.624018	1	0,75	металл	0	-	-	0	-	-	нет	население
4077	Краснинский	с. Суходол	Центральная	2	-	52.929298	38.577314	1	0,75	металл	0	-	-	0	-	-	нет	население
4078	Краснинский	с. Суходол	Центральная	5	-	52.928826	38.573083	3	0,75	металл	0	-	-	0	-	-	нет	население
4079	Краснинский	с. Суходол	Центральная	45	-	52.92685	38.572374	2	0,75	металл	0	-	-	0	-	-	нет	население
4080	Краснинский	с. Суходол	Центральная	10	-	52.926426	38.572724	2	0,75	металл	0	-	-	0	-	-	нет	население
4081	Краснинский	с. Суходол	Центральная	23	-	52.924809	38.570478	2	0,75	металл	0	-	-	0	-	-	нет	население
4082	Краснинский	с. Суходол	Торговая	9	-	52.928245	38.574494	2	0,75	металл	0	-	-	0	-	-	нет	население
4083	Краснинский	с. Суходол	Торговая	5	-	52.928267	38.575913	2	0,75	металл	0	-	-	0	-	-	нет	население
4084	Краснинский	с. Суходол	Садовая	11	-	52.926481	38.578177	2	0,75	металл	0	-	-	0	-	-	нет	население
4085	Краснинский	с. Суходол	Садовая	16	-	52.927583	38.578033	3	0,75	металл	0	-	-	0	-	-	нет	население
4086	Краснинский	с. Суходол	Садовая	5	-	52.925655	38.578653	2	0,75	металл	0	-	-	0	-	-	нет	население
4087	Краснинский	с. Суходол	Садовая	27	-	52.926644	38.583612	2	0,75	металл	0	-	-	0	-	-	нет	население
4088	Краснинский	с. Суходол	Тихая	15	-	52.927632	38.568843	2	0,75	металл	0	-	-	0	-	-	нет	население
4089	Краснинский	с. Суходол	Тихая	17	-	52.92786	38.568691	1	0,75	металл	0	-	-	0	-	-	нет	население
4090	Краснинский	с. Суходол	Запрудная	26	-	52.92293	38.569337	2	0,75	металл	0	-	-	0	-	-	нет	население
4091	Краснинский	с. Суходол	с. Суходол	кладбище	-	52.928093	38.572949	1	0,75	металл	0	-	-	0	-	-	нет	население
4092	Краснинский	с. Никольское	Заречная	35	-	52.964953	38.55562	1	0,75	металл	0	-	-	0	-	-	нет	население
4093	Краснинский	с. Никольское	Заречная	59	-	52.961123	38.544867	1	0,75	металл	0	-	-	0	-	-	нет	население
4094	Краснинский	с. Никольское	Заречная	35	-	52.964953	38.55562	1	0,75	металл	0	-	-	0	-	-	нет	население
4095	Краснинский	с. Никольское	Заречная	перед мостом	-	52.962192	38.548245	2	0,75	металл	0	-	-	0	-	-	нет	население
4096	Краснинский	с. Никольское	без названия улицы	остановка	-	52.15683	39.65664	1	0,75	металл	0	-	-	0	-	-	нет	население
4097	Краснинский	Сотниковские Выселки	без названия улицы	3	-	52.938357	38.720515	1	0,75	металл	0	-	-	0	-	-	нет	население
4098	Краснинский	Сотниковские Выселки	без названия улицы	36	-	52.937982	38.721943	1	0,75	металл	0	-	-	0	-	-	нет	население
4099	Краснинский	Сотниковские Выселки	без названия улицы	33	-	52.935898	38.725024	2	0,75	металл	0	-	-	0	-	-	нет	население
4100	Краснинский	Александровка д.	без названия улицы	2	-	52.828888	38.773938	1	0,75	металл	0	-	-	0	-	-	нет	население
4101	Краснинский	Александровка д.	без названия улицы	10	-	52.829057	38.776381	2	0,75	металл	0	-	-	0	-	-	нет	население
4102	Краснинский	Александровка д.	без названия улицы	8	-	52.828953	38.77577	1	0,75	металл	0	-	-	0	-	-	нет	население
4103	Краснинский	Александровка д.	без названия улицы	4	-	52.82891	38.77462	1	0,75	металл	0	-	-	0	-	-	нет	население
4104	Краснинский	с. Суходол	Центральная	8	-	52.927371	38.573946	2	0,75	металл	0	-	-	0	-	-	нет	население
4105	Краснинский	с. Суходол	Центральная	11	-	52.926481	38.571592	2	0,75	металл	0	-	-	0	-	-	нет	население
4106	Краснинский	с. Решетово-Дуброво	Центральная	44	-	52.887137	38.626848	1	0,75	металл	0	-	-	0	-	-	нет	население
4107	Краснинский	Яблоново с.	Советская	25	-	52.818217	38.937072	1	0,75	металл	0	-	-	0	-	-	нет	Администр
4108	Краснинский	п.Лески	Мира	7	-	52.880524	38.997061	1	0,75	металл	0	-	-	0	-	-	нет	Муниципал
4109	Краснинский	с. Красное	Советская	12	-	52.863729	38.796584	1	0,75	металл	0	-	-	0	-	-	нет	Муниципал
4110	Краснинский	п.Лески	Торговая	4а	а	52.878997	38.995489	1	0,75	металл	0	-	-	0	-	-	нет	ИП
4111	Краснинский	п.Лески	Садовая	ДСК	-	52.88016	38.990944	1	0,75	металл	0	-	-	0	-	-	нет	А О
4112	Краснинский	п.Лески	Садовая	Гараж	-	52.88016	38.990944	1	0,75	металл	0	-	-	0	-	-	нет	А О
4113	Краснинский	п.Лески	Почтовая	51	-	52.879921	38.994151	1	0,75	металл	0	-	-	0	-	-	нет	ИП Фомина
4114	Краснинский	Яблоново с.	Советская	25	-	52.818217	38.937072	1	0,75	металл	0	-	-	0	-	-	нет	Государств
4115	Краснинский	п.Лески	Торговая	9	-	52.8791	38.996136	1	0,75	металл	0	-	-	0	-	-	нет	Государств
4116	Краснинский	Яблоново с.	Молодежная	2	-	52.815708	38.932787	2	0,75	металл	0	-	-	0	-	-	нет	население
4117	Краснинский	Яблоново с.	Молодежная	20	-	52.818021	38.935284	2	0,75	металл	0	-	-	0	-	-	нет	население
4118	Краснинский	Яблоново с.	Молодежная	42	-	52.819256	38.939785	3	0,75	металл	0	-	-	0	-	-	нет	население
4119	Краснинский	Яблоново с.	Молодежная	55	-	52.817803	38.943549	2	0,75	металл	0	-	-	0	-	-	нет	население
4120	Краснинский	Яблоново с.	Молодежная	65	-	52.817172	38.943513	2	0,75	металл	0	-	-	0	-	-	нет	население
4121	Краснинский	Яблоново с.	Советская	1	-	52.815746	38.933425	2	0,75	металл	0	-	-	0	-	-	нет	население
4122	Краснинский	Яблоново с.	Советская	17	-	52.816726	38.937198	2	0,75	металл	0	-	-	0	-	-	нет	население
4123	Краснинский	Яблоново с.	Советская	45	-	52.821281	38.93408	3	0,75	металл	0	-	-	0	-	-	нет	население
4124	Краснинский	Яблоново с.	Советская	63	-	52.822919	38.934053	3	0,75	металл	0	-	-	0	-	-	нет	население
4125	Краснинский	Яблоново с.	Синявская	4	-	52.814233	38.947438	2	0,75	металл	0	-	-	0	-	-	нет	население

Приложение 2 к приказу управления экологии и природных ресурсов Липецкой области
Приложение А6. Реестр контейнерных площадок (по данным РО) Северная зона.

№ п/п	Данные о нахождении мест (площадок) накопления твердых коммунальных отходов							Контейнеры для несортированных отходов			Контейнеры для утилизируемых отходов (раздельный сбор)			Контейнеры для сбора крупногабаритных отходов			Точка бестарного сбора (да/нет)	Примечание
	Муниципальное образование	Населенный пункт	Улица	Дом	Корпус/ Строение	Широта	Долгота	Кол-во	Емкость (отдельного контейнера)	Материал контейнера	Кол-во	Емкость	Материал контейнера	Кол-во	Емкость	Материал контейнера		
4126	Краснинский	Яблоново с.	Синявская	25	-	52.81426	38.939614	3	0,75	металл	0	-	-	0	-	-	нет	население
4127	Краснинский	Яблоново с.	Загуменская	6	-	52.815817	38.953268	2	0,75	металл	0	-	-	0	-	-	нет	население
4128	Краснинский	Яблоново с.	Загуменская	18	-	52.813574	38.949873	1	0,75	металл	0	-	-	0	-	-	нет	население
4129	Краснинский	Яблоново с.	Загуменская	44	-	52.811364	38.943081	2	0,75	металл	0	-	-	0	-	-	нет	население
4130	Краснинский	Яблоново с.	Загуменская	31	-	52.813074	38.948453	2	0,75	металл	0	-	-	0	-	-	нет	население
4131	Краснинский	Яблоново с.	Загуменская	25	-	52.810967	38.951193	1	0,75	металл	0	-	-	0	-	-	нет	население
4132	Краснинский	Яблоново с.	Синявская	46	-	52.811337	38.930586	2	0,75	металл	0	-	-	0	-	-	нет	население
4133	Краснинский	Яблоново с.	Русиновская	7	-	52.825803	38.931547	2	0,75	металл	0	-	-	0	-	-	нет	население
4134	Краснинский	Яблоново с.	Русиновская	26	-	52.827571	38.92887	2	0,75	металл	0	-	-	0	-	-	нет	население
4135	Краснинский	Яблоново с.	Русиновская	39	-	52.830857	38.929607	2	0,75	металл	0	-	-	0	-	-	нет	население
4136	Краснинский	Яблоново с.	Русиновская	54	-	52.828093	38.937512	2	0,75	металл	0	-	-	0	-	-	нет	население
4137	Краснинский	п.Лески	Новая	3	-	52.877704	38.998678	3	0,75	металл	0	-	-	0	-	-	нет	население
4138	Краснинский	п.Лески	Торговая	детская	-	52.878133	38.998346	3	0,75	металл	0	-	-	0	-	-	нет	население
4139	Краснинский	п.Лески	Торговая	17а	а	52.877584	39.001185	3	0,75	металл	0	-	-	0	-	-	нет	население
4140	Краснинский	п.Лески	Садовая	24	-	52.881665	38.992597	3	0,75	металл	0	-	-	0	-	-	нет	население
4141	Краснинский	п.Лески	Садовая	1	-	52.877861	38.987988	2	0,75	металл	0	-	-	0	-	-	нет	население
4142	Краснинский	п.Лески	Садовая	19	-	52.880709	38.991366	2	0,75	металл	0	-	-	0	-	-	нет	население
4143	Краснинский	п.Лески	Садовая	34	-	52.883388	38.995157	2	0,75	металл	0	-	-	0	-	-	нет	население
4144	Краснинский	п.Лески	Октябрьская	3	-	52.87835	38.996217	2	0,75	металл	0	-	-	0	-	-	нет	население
4145	Краснинский	п.Лески	Октябрьская	19	-	52.876878	38.993603	2	0,75	металл	0	-	-	0	-	-	нет	население
4146	Краснинский	п.Лески	Октябрьская	43	-	52.875356	38.992848	2	0,75	металл	0	-	-	0	-	-	нет	население
4147	Краснинский	п.Лески	Октябрьская	50	-	52.87354	38.992192	2	0,75	металл	0	-	-	0	-	-	нет	население
4148	Краснинский	п.Лески	Октябрьская	35	-	52.875981	38.993764	2	0,75	металл	0	-	-	0	-	-	нет	население
4149	Краснинский	п.Лески	Почтовая	7	-	52.876546	38.990324	3	0,75	металл	0	-	-	0	-	-	нет	население
4150	Краснинский	п.Лески	Почтовая	16	-	52.87828	38.992606	3	0,75	металл	0	-	-	0	-	-	нет	население
4151	Краснинский	п.Лески	Почтовая	43	-	52.882361	38.998597	3	0,75	металл	0	-	-	0	-	-	нет	население
4152	Краснинский	п.Лески	Почтовая	29	-	52.880861	38.996127	3	0,75	металл	0	-	-	0	-	-	нет	население
4153	Краснинский	п.Лески	Почтовая	36	-	52.881198	38.997735	3	0,75	металл	0	-	-	0	-	-	нет	население
4154	Краснинский	п.Лески	Профсоюзная	1	-	52.880247	39.000574	2	0,75	металл	0	-	-	0	-	-	нет	население
4155	Краснинский	п.Лески	Профсоюзная	25	-	52.880345	38.998849	3	0,75	металл	0	-	-	0	-	-	нет	население
4156	Краснинский	п.Лески	Профсоюзная	41	-	52.880008	38.998921	1	0,75	металл	0	-	-	0	-	-	нет	население
4157	Краснинский	пос. Волтовской	Новая	1	-	52.857384	38.95087	1	0,75	металл	0	-	-	0	-	-	нет	население
4158	Краснинский	пос. Волтовской	Новая	10	-	52.855627	38.946055	1	0,75	металл	0	-	-	0	-	-	нет	население
4159	Краснинский	пос. Волтовской	Новая	16	-	52.857857	38.946118	1	0,75	металл	0	-	-	0	-	-	нет	население
4160	Краснинский	пос. Волтовской	Новая	20	-	52.857525	38.944312	1	0,75	металл	0	-	-	0	-	-	нет	население
4161	Краснинский	д. Марьино	Лесная	16	-	52.883676	38.960473	1	0,75	металл	0	-	-	0	-	-	нет	население
4162	Краснинский	д. Марьино	Лесная	1	-	52.88178	38.960096	2	0,75	металл	0	-	-	0	-	-	нет	население
4163	Краснинский	д. Марьино	Лесная	17	-	52.884698	38.961111	4	0,75	металл	0	-	-	0	-	-	нет	население
4164	Краснинский	с. Отскочное	Солнечная	4	-	52.783857	38.955272	3	0,75	металл	0	-	-	0	-	-	нет	население
4165	Краснинский	с. Отскочное	Солнечная	12	-	52.784412	38.95255	3	0,75	металл	0	-	-	0	-	-	нет	население
4166	Краснинский	с. Отскочное	Солнечная	28	-	52.781052	38.952523	2	0,75	металл	0	-	-	0	-	-	нет	население
4167	Краснинский	с. Отскочное	Солнечная	35	-	52.780365	38.955002	3	0,75	металл	0	-	-	0	-	-	нет	население
4168	Краснинский	с. Отскочное	без названия улицы	кладбище	-	52.099004	39.12932	1	0,75	металл	0	-	-	0	-	-	нет	население
4169	Краснинский	д. Малотроицкое	Набережная	40	-	52.869616	39.015126	2	0,75	металл	0	-	-	0	-	-	нет	население
4170	Краснинский	д. Малотроицкое	Набережная	48	-	52.867404	39.016474	1	0,75	металл	0	-	-	0	-	-	нет	население
4171	Краснинский	д. Малотроицкое	Набережная	62	-	52.865234	39.017902	2	0,75	металл	0	-	-	0	-	-	нет	население
4172	Краснинский	д. Малотроицкое	Набережная	79	-	52.86263	39.019627	2	0,75	металл	0	-	-	0	-	-	нет	население
4173	Краснинский	д. Малотроицкое	Набережная	88	-	52.857813	39.022996	2	0,75	металл	0	-	-	0	-	-	нет	население
4174	Краснинский	д. Малотроицкое	Набережная	2	-	52.874367	39.009296	2	0,75	металл	0	-	-	0	-	-	нет	население
4175	Краснинский	д. Малотроицкое	Набережная	17	-	52.873508	39.013168	2	0,75	металл	0	-	-	0	-	-	нет	население
4176	Краснинский	д. Малотроицкое	Набережная	30	-	52.871779	39.013006	2	0,75	металл	0	-	-	0	-	-	нет	население
4177	Краснинский	д. Малотроицкое	Набережная	96	-	52.855345	39.024433	2	0,75	металл	0	-	-	0	-	-	нет	население
4178	Краснинский	д. Малотроицкое	Набережная	101	-	52.853534	39.025295	2	0,75	металл	0	-	-	0	-	-	нет	население
4179	Краснинский	д. Малотроицкое	Солнечная	4	-	52.859156	39.01916	2	0,75	металл	0	-	-	0	-	-	нет	население
4180	Краснинский	Сотниково с.	Веселая	15	-	52.97845	38.704794	1	0,75	металл	0	-	-	0	-	-	нет	население

Приложение 2 к приказу управления экологии и природных ресурсов Липецкой области
Приложение А6. Реестр контейнерных площадок (по данным РО) Северная зона.

№ п/п	Данные о нахождении мест (площадок) накопления твердых коммунальных отходов							Контейнеры для несортированных отходов			Контейнеры для утилизируемых отходов (раздельный сбор)			Контейнеры для сбора крупногабаритных отходов			Точка бестарного сбора (да/нет)	Примечание
	Муниципальное образование	Населенный пункт	Улица	Дом	Корпус/ Строение	Широта	Долгота	Кол-во	Емкость (отдельного контейнера)	Материал контейнера	Кол-во	Емкость	Материал контейнера	Кол-во	Емкость	Материал контейнера		
4181	Краснинский	д. Половнево	Школьная	18	-	53.01044	38.618197	2	0,75	металл	0	-	-	0	-	-	нет	население
4182	Краснинский	д. Щербаково	Центральная	1	-	53.033433	38.66066	2	0,75	металл	0	-	-	0	-	-	нет	население
4183	Краснинский	д. Щербаково	Центральная	12	-	53.035237	38.668197	2	0,75	металл	0	-	-	0	-	-	нет	население
4184	Краснинский	д. Щербаково	Центральная	17	-	53.031403	38.670137	3	0,75	металл	0	-	-	0	-	-	нет	население
4185	Краснинский	д. Щербаково	Мира	1	-	53.033065	38.666176	2	0,75	металл	0	-	-	0	-	-	нет	население
4186	Краснинский	д. Пятницкое	без названия улицы	-	-	52.477826	38.055986	2	0,75	металл	0	-	-	0	-	-	нет	население
4187	Краснинский	д. Пятницкое	-	кладбище	-	52.477826	38.055986	2	0,75	металл	0	-	-	0	-	-	нет	население
4188	Краснинский	д. Выползово	без названия улицы	-	-	53.021258	38.626461	2	0,75	металл	0	-	-	0	-	-	нет	население
4189	Краснинский	д. Выползово	без названия улицы	кладбище	-	53.021258	38.626461	1	0,75	металл	0	-	-	0	-	-	нет	население
4190	Краснинский	д.Монаенки	без названия улицы	кладбище	-	53.048263	38.695245	1	0,75	металл	0	-	-	0	-	-	нет	население
4191	Краснинский	д. Лаухино	Цветочная	3а	а	52.830569	38.613265	1	0,75	металл	0	-	-	0	-	-	нет	население
4192	Краснинский	д. Морево	Клубная	11	-	52.780126	38.605063	2	0,75	металл	0	-	-	0	-	-	нет	население
4193	Краснинский	с. Гудаловка	с. Гудаловка,Центральная, д. 82	82	-	52.837348	38.633881	2	0,75	металл	0	-	-	0	-	-	нет	население
4194	Краснинский	с. Гудаловка	Центральная, д. 19А	28	-	52.832783	38.623218	2	0,75	металл	0	-	-	0	-	-	нет	население
4195	Краснинский	с. Гудаловка	с. Гудаловка,Центральная, д.	35	-	52.832783	38.623218	3	0,75	металл	0	-	-	0	-	-	нет	население
4196	Краснинский	с. Гудаловка	д. Дворики,	кладбище	-	52.835357	38.629174	1	0,75	металл	0	-	-	0	-	-	нет	население
4197	Краснинский	с. Сергиевское второе	без названия улицы	12	-	53.023766	38.827405	2	0,75	металл	0	-	-	0	-	-	нет	население
4198	Краснинский	пос. Краснинский	Тихая	3	-	52.861385	38.782067	3	0,75	металл	0	-	-	0	-	-	нет	население
4199	Краснинский	Александровка д.	без названия улицы	10	-	52.829057	38.776381	4	0,75	металл	0	-	-	0	-	-	нет	население
4200	Краснинский	Александровка д.	без названия улицы	132	-	52.830547	38.778995	1	0,75	металл	0	-	-	0	-	-	нет	население
4201	Краснинский	д. Знаменка	без названия улицы	30	-	52.823441	38.727279	1	0,75	металл	0	-	-	0	-	-	нет	население
4202	Краснинский	д. Рогово	без названия улицы	около пруда	-	52.811005	38.75413	1	0,75	металл	0	-	-	0	-	-	нет	население
4203	Краснинский	с. Бредихино	кладбище	-	-	52.838789	38.859224	2	0,75	металл	0	-	-	0	-	-	нет	население
4204	Краснинский	д.Васильевка	кладбище	-	-	52.116605	38.233143	1	0,75	металл	0	-	-	0	-	-	нет	население
4205	Краснинский	пос. Краснинский	Восточная	-	-	52.853452	38.791203	2	0,75	металл	0	-	-	0	-	-	нет	население
4206	Краснинский	пос. Краснинский	Победы	56	-	52.852278	38.777989	3	0,75	металл	0	-	-	0	-	-	нет	население
4207	Краснинский	Краснинский район/с	ищеинский перекресток	ищеинский	-	52.881329	38.783604	3	0,75	металл	0	-	-	0	-	-	нет	АО
4208	Краснинский	с. Красное	Привокзальная	3-А	-	52.871807	38.769347	3	0,75	металл	0	-	-	0	-	-	нет	ИП
4209	Краснинский	с. Красное	Октябрьская	31	-	52.865028	38.790682	1	0,75	металл	0	-	-	0	-	-	нет	АО
4210	Краснинский	с. Красное	Железнодорожная	водозабор	-	52.873736	38.788535	1	0,75	металл	0	-	-	0	-	-	нет	Областное
4211	Краснинский	с. Красное	Матросова	элеватор	-	52.858411	38.764649	3	0,75	металл	0	-	-	0	-	-	нет	Агрофирма
4212	Краснинский	с. Красное	Первомайская	76	-	52.861032	38.79406	2	0,75	металл	0	-	-	0	-	-	нет	население
4213	Краснинский	с. Красное	Октябрьскаяя	кладбище	-	52.865109	38.791832	2	0,75	металл	0	-	-	0	-	-	нет	население
4214	Краснинский	с. Красное	Привокзальная	кладбище	-	52.865093	38.769644	6	0,75	металл	0	-	-	0	-	-	нет	население
4215	Краснинский	д. Каменка	без названия улицы	48	-	52.900681	38.834852	1	0,75	металл	0	-	-	0	-	-	нет	население
4216	Краснинский	с. Красное	Спортивная	116	-	52.871975	38.776705	3	0,75	металл	0	-	-	0	-	-	нет	население
4217	Краснинский	д. Епанчино	без названия улицы	21	-	52.886007	38.889326	1	0,75	металл	0	-	-	0	-	-	нет	население
4218	Краснинский	д. Епанчино	без названия улицы	38	-	52.880073	38.88567	1	0,75	металл	0	-	-	0	-	-	нет	население
4219	Краснинский	д. Епанчино	без названия улицы	50	-	52.881269	38.8809	2	0,75	металл	0	-	-	0	-	-	нет	население
4220	Краснинский	д. Епанчино	без названия улицы	90	-	52.877204	38.863877	1	0,75	металл	0	-	-	0	-	-	нет	население
4221	Краснинский	д. Епанчино	без названия улицы	100	-	52.877535	38.86403	2	0,75	металл	0	-	-	0	-	-	нет	население
4222	Краснинский	д. Епанчино	без названия улицы	114	-	52.880307	38.863266	2	0,75	металл	0	-	-	0	-	-	нет	население
4223	Краснинский	с. Решетово-Дуброво	Центральная	11	-	52.884964	38.63098	2	0,75	металл	0	-	-	0	-	-	нет	население
4224	Краснинский	с. Решетово-Дуброво	Молодежная	20	-	52.884181	38.635211	1	0,75	металл	0	-	-	0	-	-	нет	население
4225	Краснинский	с. Решетово-Дуброво	Садовая	11	-	52.890104	38.624368	2	0,75	металл	0	-	-	0	-	-	нет	население
4226	Краснинский	с. Решетово-Дуброво	Садовая	13	-	52.89036	38.624763	2	0,75	металл	0	-	-	0	-	-	нет	население
4227	Краснинский	с. Суходол	Садовая	1	-	52.926589	38.576704	2	0,75	металл	0	-	-	0	-	-	нет	население
4228	Краснинский	с. Никольское	Заречная	8	-	52.962479	38.538435	2	0,75	металл	0	-	-	0	-	-	нет	население
4229	Краснинский	Яблоново с.	Советская	-	-	52.819474	38.935509	1	0,75	металл	0	-	-	0	-	-	нет	ИП Войнов
4230	Краснинский	п.Лески	-	-	-	52.879497	38.996307	3	0,75	металл	0	-	-	0	-	-	нет	ООО
4231	Краснинский	п.Лески	Торговая	4а	-	52.878997	38.995489	2	0,75	металл	0	-	-	0	-	-	нет	население
4232	Краснинский	п.Лески	Торговая	12	-	52.878356	38.997223	3	0,75	металл	0	-	-	0	-	-	нет	население
4233	Краснинский	п.Лески	Садовая	16	-	52.879937	38.990647	2	0,75	металл	0	-	-	0	-	-	нет	население
4234	Краснинский	п.Лески	беседка при дороге	-	-	52.879497	38.996307	1	0,75	металл	0	-	-	0	-	-	нет	население
4235	Краснинский	п.Лески	Мира	2	-	52.879209	38.997995	2	0,75	металл	0	-	-	0	-	-	нет	население

Приложение 2 к приказу управления экологии и природных ресурсов Липецкой области
Приложение А6. Реестр контейнерных площадок (по данным РО) Северная зона.

№ п/п	Данные о нахождении мест (площадок) накопления твердых коммунальных отходов							Контейнеры для несортированных отходов			Контейнеры для утилизируемых отходов (раздельный сбор)			Контейнеры для сбора крупногабаритных отходов			Точка бестарного сбора (да/нет)	Примечание
	Муниципальное образование	Населенный пункт	Улица	Дом	Корпус/ Строение	Широта	Долгота	Кол-во	Емкость (отдельного контейнера)	Материал контейнера	Кол-во	Емкость	Материал контейнера	Кол-во	Емкость	Материал контейнера		
4236	Краснинский	п.Лески	Мира	12	-	52.880584	38.998085	2	0,75	металл	0	-	-	0	-	-	нет	население
4237	Краснинский	д. Малотроицкое	Солнечная	16	-	52.859124	39.020148	2	0,75	металл	0	-	-	0	-	-	нет	население
4238	Краснинский	п.Лески	Мира	26	-	52.878921	39.002577	1	0,75	металл	0	-	-	0	-	-	нет	население
4239	Данковский район	с.Перехваль	Донская	1	-	53.143701	39.113061	1	0,75	металл	0	-	-	0	-	-	нет	Население
4240	Данковский район	с.Перехваль	Донская	24	-	53.144852	39.118271	2	0,75	металл	0	-	-	0	-	-	нет	Население
4241	Данковский район	с.Перехваль	Подлесная	1	-	53.138365	39.099173	1	0,75	металл	0	-	-	0	-	-	нет	КФХ
4242	Данковский район	д.Перехвальские	Советская	11	-	53.195349	39.100332	2	0,75	металл	0	-	-	0	-	-	нет	Население
4243	Данковский район	д.Перехвальские	Советская	34	-	53.191433	39.092229	1	0,75	металл	0	-	-	0	-	-	нет	Население
4244	Данковский район	д.Перехвальские	Советская	35	-	53.192361	39.096577	2	0,75	металл	0	-	-	0	-	-	нет	Население
4245	Данковский район	д.Перехвальские	Советская	60	-	53.189355	39.08586	1	0,75	металл	0	-	-	0	-	-	нет	Население
4246	Данковский район	д.Перехвальские	Советская	81	-	53.187337	39.081754	1	0,75	металл	0	-	-	0	-	-	нет	Население
4247	Данковский район	с.Перехваль	ориентир кладбище	-	-	53.138365	39.099173	2	0,75	металл	0	-	-	0	-	-	нет	Население
4248	Данковский район	с.Перехваль	пл.Мира	2	-	53.137733	39.098858	1	0,75	металл	0	-	-	0	-	-	нет	Население
4249	Данковский район	с.Перехваль	пл.Мира	17	-	53.134151	39.096873	1	0,75	металл	0	-	-	0	-	-	нет	Население
4250	Данковский район	с.Перехваль	пл.Мира	19	-	53.134589	39.096684	1	0,75	металл	0	-	-	0	-	-	нет	Население
4251	Данковский район	с.Перехваль	Молодежная	2	-	53.139504	39.105829	1	0,75	металл	0	-	-	0	-	-	нет	Население
4252	Данковский район	с.Перехваль	Молодежная	12	-	53.138019	39.108596	1	0,75	металл	0	-	-	0	-	-	нет	Население
4253	Данковский район	с.Перехваль	Московская	1	-	53.150452	39.103305	1	0,75	металл	0	-	-	0	-	-	нет	Население
4254	Данковский район	с.Перехваль	Московская	23	-	53.147779	39.102164	1	0,75	металл	0	-	-	0	-	-	нет	Население
4255	Данковский район	с.Перехваль	остановка(башня)	-	-	53.138365	39.099173	1	0,75	металл	0	-	-	0	-	-	нет	Население
4256	Данковский район	с.Перехваль	Ряховского	13	-	53.130288	39.095993	1	0,75	металл	0	-	-	0	-	-	нет	Население
4257	Данковский район	с.Перехваль	Ряховского	30	-	53.126792	39.097888	1	0,75	металл	0	-	-	0	-	-	нет	Население
4258	Данковский район	с.Перехваль	Центральная	3	-	53.140461	39.10317	1	0,75	металл	0	-	-	0	-	-	нет	Население
4259	Данковский район	с.Перехваль	Центральная	13	-	53.14126	39.10529	2	0,75	металл	0	-	-	0	-	-	нет	Население
4260	Данковский район	с.Перехваль	Центральная	21	-	53.142032	39.106746	2	0,75	металл	0	-	-	0	-	-	нет	Население
4261	Данковский район	с.Перехваль	Центральная	38	-	53.14234	39.108964	1	0,75	металл	0	-	-	0	-	-	нет	Население
4262	Данковский район	с.Перехваль	Школьная	1	-	53.143664	39.103413	1	0,75	металл	0	-	-	0	-	-	нет	Население
4263	Данковский район	с.Перехваль	Школьная	16	-	53.142437	39.097412	1	0,75	металл	0	-	-	0	-	-	нет	Население
4264	Данковский район	с.Перехваль	Школьная	22	-	53.142378	39.094519	1	0,75	металл	0	-	-	0	-	-	нет	Население
4265	Данковский район	с.Перехваль	Новая	3	-	53.129294	39.102164	2	0,75	металл	0	-	-	0	-	-	нет	Население
4266	Данковский район	с.Перехваль	Ягодная	11	-	53.133486	39.108264	1	0,75	металл	0	-	-	0	-	-	нет	Население
4267	Данковский район	с.Перехваль	Луговая	5	-	53.134556	39.111075	1	0,75	металл	0	-	-	0	-	-	нет	Население
4268	Данковский район	с.Перехваль	Лесная	18	-	53.139607	39.096226	1	0,75	металл	0	-	-	0	-	-	нет	Население
4269	Данковский район	с.Перехваль	Лесная	25	-	53.138116	39.090836	1	0,75	металл	0	-	-	0	-	-	нет	Население
4270	Данковский район	с.Перехваль	Лесная	30	-	53.139488	39.093639	1	0,75	металл	0	-	-	0	-	-	нет	Население
4271	Данковский район	с.Перехваль	Лесная	37	-	53.137435	39.081503	1	0,75	металл	0	-	-	0	-	-	нет	Население
4272	Данковский район	с.Перехваль	Лесная	52	-	53.138554	39.081251	1	0,75	металл	0	-	-	0	-	-	нет	Население
4273	Данковский район	с.Перехваль	Лесная	66	-	53.13683	39.075116	1	0,75	металл	0	-	-	0	-	-	нет	Население
4274	Данковский район	с.Теплое	Барятинская	10	-	53.22157	38.868665	1	0,75	металл	0	-	-	0	-	-	нет	Население
4275	Данковский район	с.Теплое	Большак	9	-	53.217052	38.880208	2	0,75	металл	0	-	-	0	-	-	нет	Население
4276	Данковский район	с.Теплое	Большак	34	-	53.219096	38.87428	1	0,75	металл	0	-	-	0	-	-	нет	Население
4277	Данковский район	с.Теплое	Большак	50	-	53.217942	38.868081	2	0,75	металл	0	-	-	0	-	-	нет	Население
4278	Данковский район	с.Теплое	Белявщина	65	-	53.217839	38.887359	2	0,75	металл	0	-	-	0	-	-	нет	Население
4279	Данковский район	с.Теплое	Белявщина	55	-	53.217958	38.888823	2	0,75	металл	0	-	-	0	-	-	нет	Население
4280	Данковский район	с.Теплое	Белявщина	27	-	53.218578	38.894986	2	0,75	металл	0	-	-	0	-	-	нет	Население
4281	Данковский район	с.Теплое	Белявщина	20	-	53.218767	38.897788	2	0,75	металл	0	-	-	0	-	-	нет	Население
4282	Данковский район	с.Теплое	Белявщина	8	-	53.219608	38.90175	2	0,75	металл	0	-	-	0	-	-	нет	Население
4283	Данковский район	с.Теплое	Бутырская	8	-	53.225247	38.883415	1	0,75	металл	0	-	-	0	-	-	нет	Население
4284	Данковский район	с.Теплое	Бутырская	12	-	53.22611	38.88673	1	0,75	металл	0	-	-	0	-	-	нет	Население
4285	Данковский район	с.Теплое	Бутырская	32	-	53.222913	38.890341	1	0,75	металл	0	-	-	0	-	-	нет	Население
4286	Данковский район	с.Теплое	Лебедянская	47	-	53.215445	38.884269	2	0,75	металл	0	-	-	0	-	-	нет	Население
4287	Данковский район	с.Теплое	Лебедянская	23	-	53.213294	38.890323	2	0,75	металл	0	-	-	0	-	-	нет	Население
4288	Данковский район	с.Теплое	Лебедянская	4	-	53.212161	38.897959	1	0,75	металл	0	-	-	0	-	-	нет	Население
4289	Данковский район	с.Теплое	Лебедянская	18	-	53.212873	38.894671	1	0,75	металл	0	-	-	0	-	-	нет	Население
4290	Данковский район	с.Теплое	Новая	8	-	53.215569	38.892596	2	0,75	металл	0	-	-	0	-	-	нет	Население

Приложение 2 к приказу управления экологии и природных ресурсов Липецкой области
Приложение А6. Реестр контейнерных площадок (по данным РО) Северная зона.

№ п/п	Данные о нахождении мест (площадок) накопления твердых коммунальных отходов							Контейнеры для несортированных отходов			Контейнеры для утилизируемых отходов (раздельный сбор)			Контейнеры для сбора крупногабаритных отходов			Точка бестарного сбора (да/нет)	Примечание
	Муниципальное образование	Населенный пункт	Улица	Дом	Корпус/ Строение	Широта	Долгота	Кол-во	Емкость (отдельного контейнера)	Материал контейнера	Кол-во	Емкость	Материал контейнера	Кол-во	Емкость	Материал контейнера		
4291	Данковский район	с.Теплое	Советская	2	-	53.218745	38.885203	2	0,75	металл	0	-	-	0	-	-	нет	Население
4292	Данковский район	с.Теплое	Советская	20	-	53.2195	38.880819	2	0,75	металл	0	-	-	0	-	-	нет	Население
4293	Данковский район	с.Теплое	Советская	40	-	53.220099	38.877388	3	0,75	металл	0	-	-	0	-	-	нет	Население
4294	Данковский район	с.Теплое	кладбище	-	-	53.217343	38.884736	1	0,75	металл	0	-	-	0	-	-	нет	Население
4295	Данковский район	с.Теплое	пер.Новый	1	-	53.216847	38.892309	1	0,75	металл	0	-	-	0	-	-	нет	Население
4296	Данковский район	с.Кудрявщино	Молодежная	16	-	53.390449	38.990737	2	0,75	металл	0	-	-	0	-	-	нет	Население
4297	Данковский район	с.Кудрявщино	Молодежная	9	-	53.388285	38.98974	2	0,75	металл	0	-	-	0	-	-	нет	Население
4298	Данковский район	с.Кудрявщино	Зеленая	16	-	53.38828	38.995417	2	0,75	металл	0	-	-	0	-	-	нет	администра
4299	Данковский район	с.Кудрявщино	Интернациональная	8	-	53.387549	39.000825	1	0,75	металл	0	-	-	0	-	-	нет	Население
4300	Данковский район	с.Кудрявщино	Интернациональная	6	-	53.388505	38.999639	2	0,75	металл	0	-	-	0	-	-	нет	Население
4301	Данковский район	с.Кудрявщино	Кудашева	16	-	53.386996	39.018172	1	0,75	металл	0	-	-	0	-	-	нет	Население
4302	Данковский район	с.Кудрявщино	Кудашева	5	-	53.386169	39.010275	2	0,75	металл	0	-	-	0	-	-	нет	Население
4303	Данковский район	с.Кудрявщино	Нагорная	11	-	53.385933	38.991043	1	0,75	металл	0	-	-	0	-	-	нет	Население
4304	Данковский район	с.Кудрявщино	Северная	5	-	53.391894	38.991043	2	0,75	металл	0	-	-	0	-	-	нет	ИП
4305	Данковский район	с.Кудрявщино	Северная	12	-	53.394375	38.989255	2	0,75	металл	0	-	-	0	-	-	нет	Население
4306	Данковский район	с.Еропкино	Центральная	5	-	53.376888	38.907517	2	0,75	металл	0	-	-	0	-	-	нет	Население
4307	Данковский район	с.Еропкино	Центральная	23	-	53.37843	38.90723	2	0,75	металл	0	-	-	0	-	-	нет	клуб
4308	Данковский район	с.Еропкино	Совхозная	7	-	53.380514	38.905747	1	0,75	металл	0	-	-	0	-	-	нет	Население
4309	Данковский район	с.Еропкино	Новая	9	-	53.381416	38.901903	1	0,75	металл	0	-	-	0	-	-	нет	Население
4310	Данковский район	с.Еропкино	Новая	1	-	53.3806	38.901678	2	0,75	металл	0	-	-	0	-	-	нет	Население
4311	Данковский район	д.Гугуевка	Ветеранов	15	-	53.426161	38.981772	1	0,75	металл	0	-	-	0	-	-	нет	Население
4312	Данковский район	д.Гугуевка	Новостроек	1	-	53.421504	38.981583	1	0,75	металл	0	-	-	0	-	-	нет	Население
4313	Данковский район	д.Гугуевка	Садовая	1	-	53.422765	38.984763	2	0,75	металл	0	-	-	0	-	-	нет	заправка
4314	Данковский район	д.Каменка	Каменская	1	-	53.342113	39.324021	2	0,75	металл	0	-	-	0	-	-	нет	Население
4315	Данковский район	д.Сазоновка	Школьная	2	-	53.345855	39.304052	2	0,75	металл	0	-	-	0	-	-	нет	Население
4316	Данковский район	д.Сазоновка	Школьная	9	-	53.343898	39.301159	1	0,75	металл	0	-	-	0	-	-	нет	Население
4317	Данковский район	с.Ягодное	Советская	3	-	53.342807	39.310807	1	0,75	металл	0	-	-	0	-	-	нет	Население
4318	Данковский район	с.Ягодное	Советская	8	-	53.342785	39.313277	1	0,75	металл	0	-	-	0	-	-	нет	Население
4319	Данковский район	с.Ягодное	Садовая	1	-	53.343887	39.309846	2	0,75	металл	0	-	-	0	-	-	нет	Население
4320	Данковский район	с.Ягодное	Садовая	13	-	53.345172	39.309235	2	0,75	металл	0	-	-	0	-	-	нет	Население
4321	Данковский район	с.Ягодное	Садовая	20	-	53.346747	39.310061	1	0,75	металл	0	-	-	0	-	-	нет	Население
4322	Данковский район	с.Ягодное	Молодежная	1	-	53.346451	39.314346	3	0,75	металл	0	-	-	0	-	-	нет	ФАП
4323	Данковский район	с.Ягодное	Центральная	5	-	53.344731	39.312262	1	0,75	металл	0	-	-	0	-	-	нет	Население
4324	Данковский район	с.Ягодное	Центральная	19	-	53.347134	39.31502	2	0,75	металл	0	-	-	0	-	-	нет	Население
4325	Данковский район	с.Ягодное	Головановская	8	-	53.34042	39.305022	1	0,75	металл	0	-	-	0	-	-	нет	Население
4326	Данковский район	с.Ягодное	Головановская	1	-	53.341731	39.305309	1	0,75	металл	0	-	-	0	-	-	нет	Население
4327	Данковский район	с.Ягодное	Ягодновская	3	-	53.340855	39.302165	1	0,75	металл	0	-	-	0	-	-	нет	МБУК
4328	Данковский район	с.Ягодное	Ягодновская	17	-	53.339549	39.295149	1	0,75	металл	0	-	-	0	-	-	нет	Население
4329	Данковский район	с.Ягодное	Дорожная	1	-	53.33571	39.300207	1	0,75	металл	0	-	-	0	-	-	нет	Население
4330	Данковский район	с.Ягодное	-	-	-	53.34342	39.307564	1	0,75	металл	0	-	-	0	-	-	нет	АПК
4331	Данковский район	с.Ягодное	Дорожная	3	-	53.33571	39.300207	1	0,75	металл	0	-	-	0	-	-	нет	Население
4332	Данковский район	с.Избищи	Избищенская	1	-	53.380669	39.30106	1	0,75	металл	0	-	-	0	-	-	нет	Население
4333	Данковский район	с.Избищи	Дорожная	9	-	53.376356	39.294484	1	0,75	металл	0	-	-	0	-	-	нет	Население
4334	Данковский район	с.Избищи	Центральная	1	-	53.375819	39.297512	2	0,75	металл	0	-	-	0	-	-	нет	Население
4335	Данковский район	с.Избищи	Центральная	6	-	53.376974	39.298105	2	0,75	металл	0	-	-	0	-	-	нет	Население
4336	Данковский район	с.Избищи	Центральная	12	-	53.37843	39.298868	1	0,75	металл	0	-	-	0	-	-	нет	Население
4337	Данковский район	с.Избищи	Молодежная	12	-	53.375438	39.299937	1	0,75	металл	0	-	-	0	-	-	нет	Население
4338	Данковский район	с.Требунки	Центральная	283	-	53.318839	39.126652	1	0,75	металл	0	-	-	0	-	-	нет	Население
4339	Данковский район	с.Требунки	Центральная	190	-	53.317655	39.128152	1	0,75	металл	0	-	-	0	-	-	нет	Население
4340	Данковский район	с.Требунки	Центральная	182	-	53.316504	39.128242	1	0,75	металл	0	-	-	0	-	-	нет	Население
4341	Данковский район	с.Требунки	Центральная	176	-	53.315697	39.128404	1	0,75	металл	0	-	-	0	-	-	нет	Население
4342	Данковский район	с.Требунки	Центральная	168	-	53.314648	39.129006	2	0,75	металл	0	-	-	0	-	-	нет	Население
4343	Данковский район	с.Требунки	Центральная	160	-	53.313384	39.129455	2	0,75	металл	0	-	-	0	-	-	нет	Население
4344	Данковский район	с.Требунки	Центральная	221	-	53.312077	39.129311	2	0,75	металл	0	-	-	0	-	-	нет	Население
4345	Данковский район	с.Требунки	Центральная	209	-	53.311119	39.129248	2	0,75	металл	0	-	-	0	-	-	нет	Население

Приложение 2 к приказу управления экологии и природных ресурсов Липецкой области
Приложение А6. Реестр контейнерных площадок (по данным РО) Северная зона.

№ п/п	Данные о нахождении мест (площадок) накопления твердых коммунальных отходов							Контейнеры для несортированных отходов			Контейнеры для утилизируемых отходов (раздельный сбор)			Контейнеры для сбора крупногабаритных отходов			Точка бестарного сбора (да/нет)	Примечание
	Муниципальное образование	Населенный пункт	Улица	Дом	Корпус/ Строение	Широта	Долгота	Кол-во	Емкость (отдельного контейнера)	Материал контейнера	Кол-во	Емкость	Материал контейнера	Кол-во	Емкость	Материал контейнера		
4346	Данковский район	с.Требунки	Центральная	187	-	53.308843	39.128314	2	0,75	металл	0	-	-	0	-	-	нет	Население
4347	Данковский район	с.Требунки	Центральная	177	-	53.30781	39.128063	2	0,75	металл	0	-	-	0	-	-	нет	Население
4348	Данковский район	с.Требунки	пер.Церковный	1	-	53.307014	39.12968	2	0,75	металл	0	-	-	0	-	-	нет	Население
4349	Данковский район	с.Требунки	Центральная	163	-	53.306713	39.127515	1	0,75	металл	0	-	-	0	-	-	нет	Население
4350	Данковский район	с.Требунки	Центральная	159	-	53.305432	39.127065	2	0,75	металл	0	-	-	0	-	-	нет	Население
4351	Данковский район	с.Требунки	Центральная	145	-	53.304501	39.127137	2	0,75	металл	0	-	-	0	-	-	нет	Население
4352	Данковский район	с.Требунки	Центральная	125	-	53.303048	39.127083	2	0,75	металл	0	-	-	0	-	-	нет	Население
4353	Данковский район	с.Требунки	Центральная	115	-	53.302365	39.127003	2	0,75	металл	0	-	-	0	-	-	нет	Население
4354	Данковский район	с.Требунки	Центральная	97	-	53.301251	39.126967	2	0,75	металл	0	-	-	0	-	-	нет	Население
4355	Данковский район	с.Требунки	Центральная	85	-	53.300352	39.126976	2	0,75	металл	0	-	-	0	-	-	нет	Население
4356	Данковский район	с.Требунки	Центральная	75	-	53.299631	39.126958	1	0,75	металл	0	-	-	0	-	-	нет	Население
4357	Данковский район	с.Требунки	Центральная	61	-	53.298409	39.126994	1	0,75	металл	0	-	-	0	-	-	нет	Население
4358	Данковский район	с.Требунки	Центральная	55	-	53.297807	39.126985	2	0,75	металл	0	-	-	0	-	-	нет	Население
4359	Данковский район	с.Требунки	Центральная	37	-	53.296025	39.126949	1	0,75	металл	0	-	-	0	-	-	нет	Население
4360	Данковский район	с.Требунки	Центральная	29	-	53.295439	39.127021	1	0,75	металл	0	-	-	0	-	-	нет	Население
4361	Данковский район	с.Требунки	Центральная	9	-	53.292957	39.127344	2	0,75	металл	0	-	-	0	-	-	нет	Население
4362	Данковский район	с.Требунки	Московская	2	-	53.290864	39.125296	2	0,75	металл	0	-	-	0	-	-	нет	Население
4363	Данковский район	с.Требунки	Лесная	2	-	53.290923	39.12287	2	0,75	металл	0	-	-	0	-	-	нет	Население
4364	Данковский район	с.Требунки	Садовая	1	-	53.308074	39.121271	1	0,75	металл	0	-	-	0	-	-	нет	Население
4365	Данковский район	с.Требунки	пер.Вечный	-	-	53.306707	39.127326	1	0,75	металл	0	-	-	0	-	-	нет	кладбище
4366	Данковский район	ст.Политово	Спортивная	7	-	53.341791	38.965099	1	0,75	металл	0	-	-	0	-	-	нет	Почта
4367	Данковский район	ст.Политово	Спортивная	22	-	53.342893	38.962629	1	0,75	металл	0	-	-	0	-	-	нет	ОАО РЖД
4368	Данковский район	ст.Политово	Спортивная	31	-	53.342312	38.964084	2	0,75	металл	0	-	-	0	-	-	нет	Население
4369	Данковский район	ст.Политово	Центральная	1	-	53.339645	38.964309	2	0,75	металл	0	-	-	0	-	-	нет	магазин,пи
4370	Данковский район	ст.Политово	Центральная	8	-	53.34086	38.961766	2	0,75	металл	0	-	-	0	-	-	нет	ФАП
4371	Данковский район	ст.Политово	Центральная	12	-	53.340554	38.96368	2	0,75	металл	0	-	-	0	-	-	нет	МБУК
4372	Данковский район	ст.Политово	Молодежная	6	-	53.335387	38.970678	1	0,75	металл	0	-	-	0	-	-	нет	Население
4373	Данковский район	ст.Политово	Молодежная	13	-	53.334226	38.97393	1	0,75	металл	0	-	-	0	-	-	нет	Население
4374	Данковский район	ст.Политово	Элеваторская	10	-	53.34607	38.960167	2	0,75	металл	0	-	-	0	-	-	нет	Политовски
4375	Данковский район	с.Малинки	Центральная	1	-	53.323362	38.998283	2	0,75	металл	0	-	-	0	-	-	нет	Население
4376	Данковский район	с.Малинки	Центральная	8	-	53.324406	38.996657	1	0,75	металл	0	-	-	0	-	-	нет	Население
4377	Данковский район	с.Малинки	Центральная	16	-	53.326121	38.996504	2	0,75	металл	0	-	-	0	-	-	нет	Население
4378	Данковский район	с.Малинки	Светлая	44	-	53.328267	38.995229	1	0,75	металл	0	-	-	0	-	-	нет	Население
4379	Данковский район	с.Малинки	Зеленая	2	-	53.32859	38.991249	1	0,75	металл	0	-	-	0	-	-	нет	Население
4380	Данковский район	с.Малинки	Зеленая	27	-	53.330558	38.988168	1	0,75	металл	0	-	-	0	-	-	нет	магазин
4381	Данковский район	с.Малинки	Зеленая	38	-	53.331381	38.983883	1	0,75	металл	0	-	-	0	-	-	нет	Население
4382	Данковский район	с.Покровское	Зеленая	30	-	52.857443	38.757624	1	0,75	металл	0	-	-	0	-	-	нет	свинарник
4383	Данковский район	с.Покровское	Зеленая	36	-	52.857443	38.757624	1	0,75	металл	0	-	-	0	-	-	нет	Население
4384	Данковский район	д.Щегловка	Московская	1	-	53.342382	38.932392	1	0,75	металл	0	-	-	0	-	-	нет	Население
4385	Данковский район	д.Щегловка	Московская	19	-	53.339844	38.930954	1	0,75	металл	0	-	-	0	-	-	нет	Население
4386	Данковский район	д.Щегловка	Московская	31	-	53.337602	38.92728	1	0,75	металл	0	-	-	0	-	-	нет	Население
4387	Данковский район	д.Щегловка	Московская	30	-	53.338097	38.927514	1	0,75	металл	0	-	-	0	-	-	нет	Население
4388	Данковский район	ст.Политово	Железнодорожная	6	-	53.344457	38.965	1	0,75	металл	0	-	-	0	-	-	нет	Население
4389	Данковский район	ст.Политово	Железнодорожная	15	-	53.345984	38.967336	1	0,75	металл	0	-	-	0	-	-	нет	Население
4390	Данковский район	с.Покровское	без названия улицы	11	-	53.35323	38.923858	1	0,75	металл	0	-	-	0	-	-	нет	Население
4391	Данковский район	с.Полибино	Центральная	37	-	53.501458	38.978215	2	0,75	металл	0	-	-	0	-	-	нет	Население
4392	Данковский район	с.Полибино	Центральная	55	-	53.503193	38.978772	2	0,75	металл	0	-	-	0	-	-	нет	Население
4393	Данковский район	с.Полибино	Центральная	20	-	53.505169	38.979867	1	0,75	металл	0	-	-	0	-	-	нет	Население
4394	Данковский район	с.Полибино	Центральная	40	-	53.507702	38.979796	2	0,75	металл	0	-	-	0	-	-	нет	Население
4395	Данковский район	с.Полибино	Центральная	60	-	53.509828	38.979733	2	0,75	металл	0	-	-	0	-	-	нет	Население
4396	Данковский район	с.Полибино	Центральная	50	-	53.508768	38.979661	2	0,75	металл	0	-	-	0	-	-	нет	Население
4397	Данковский район	с.Полибино	Центральная	6	1	53.502984	38.981152	2	0,75	металл	0	-	-	0	-	-	нет	Население
4398	Данковский район	с.Полибино	пер.Школьный	4	-	53.500917	38.985132	2	0,75	металл	0	-	-	0	-	-	нет	Население
4399	Данковский район	с.Полибино	пер.Школьный	2	2	53.501013	38.984709	3	0,75	металл	0	-	-	0	-	-	нет	пав.Калинк
4400	Данковский район	с.Полибино	Школьная	6	-	53.499776	38.982302	2	0,75	металл	0	-	-	0	-	-	нет	ДК+магази

Приложение 2 к приказу управления экологии и природных ресурсов Липецкой области
Приложение А6. Реестр контейнерных площадок (по данным РО) Северная зона.

№ п/п	Данные о нахождении мест (площадок) накопления твердых коммунальных отходов							Контейнеры для несортированных отходов			Контейнеры для утилизируемых отходов (раздельный сбор)			Контейнеры для сбора крупногабаритных отходов			Точка бестарного сбора (да/нет)	Примечание
	Муниципальное образование	Населенный пункт	Улица	Дом	Корпус/ Строение	Широта	Долгота	Кол-во	Емкость (отдельного контейнера)	Материал контейнера	Кол-во	Емкость	Материал контейнера	Кол-во	Емкость	Материал контейнера		
4401	Данковский район	с.Полибино	Молодежная	20	-	53.50209	38.98974	2	0,75	металл	0	-	-	0	-	-	нет	Население
4402	Данковский район	с.Полибино	Молодежная	6	-	53.504227	38.983595	2	0,75	металл	0	-	-	0	-	-	нет	Население
4403	Данковский район	с.Полибино	Лесная	6	-	53.505003	38.985096	2	0,75	металл	0	-	-	0	-	-	нет	Население
4404	Данковский район	пос.Садовый	без названия улицы	-	-	53.563423	38.947591	2	0,75	металл	0	-	-	0	-	-	нет	ИП КФХ
4405	Данковский район	с.Авдулово	без названия улицы	64	-	53.297086	38.629156	2	0,75	металл	0	-	-	0	-	-	нет	Население
4406	Данковский район	с.Авдулово	без названия улицы	6	-	53.29659	38.628554	1	0,75	металл	0	-	-	0	-	-	нет	Население
4407	Данковский район	с.Авдулово	без названия улицы	15	-	53.297554	38.626704	1	0,75	металл	0	-	-	0	-	-	нет	Население
4408	Данковский район	с.Авдулово	без названия улицы	25	-	53.29961	38.627342	1	0,75	металл	0	-	-	0	-	-	нет	Население
4409	Данковский район	с.Авдулово	без названия улицы	35	-	53.301063	38.626407	1	0,75	металл	0	-	-	0	-	-	нет	Население
4410	Данковский район	с.Авдулово	без названия улицы	48	-	53.299809	38.629309	1	0,75	металл	0	-	-	0	-	-	нет	Население
4411	Данковский район	с.Авдулово	без названия улицы	28	-	53.303974	38.623991	1	0,75	металл	0	-	-	0	-	-	нет	Население
4412	Данковский район	с.Авдулово	без названия улицы	40	-	53.301929	38.62842	1	0,75	металл	0	-	-	0	-	-	нет	Население
4413	Данковский район	с.Авдулово	без названия улицы	38	-	53.303812	38.627027	1	0,75	металл	0	-	-	0	-	-	нет	Население
4414	Данковский район	д.Подосинки	без названия улицы	12	-	53.319506	38.59714	3	0,75	металл	0	-	-	0	-	-	нет	Население
4415	Данковский район	д.Знаменка	без названия улицы	1	-	52.824589	38.739532	1	0,75	металл	0	-	-	0	-	-	нет	Население
4416	Данковский район	д.Знаменка	без названия улицы	16	-	52.822598	38.734789	1	0,75	металл	0	-	-	0	-	-	нет	Население
4417	Данковский район	д.Гусевка	без названия улицы	4	-	53.285545	38.637699	1	0,75	металл	0	-	-	0	-	-	нет	Население
4418	Данковский район	д.Гусевка	без названия улицы	9	-	53.288199	38.637313	1	0,75	металл	0	-	-	0	-	-	нет	Население
4419	Данковский район	д.Писарево	без названия улицы	6	-	53.291284	38.634852	1	0,75	металл	0	-	-	0	-	-	нет	Население
4420	Данковский район	д.Писарево	без названия улицы	11	-	53.292618	38.633459	1	0,75	металл	0	-	-	0	-	-	нет	Население
4421	Данковский район	д.Писарево	без названия улицы	17	-	53.29165	38.62956	1	0,75	металл	0	-	-	0	-	-	нет	Население
4422	Данковский район	с.Воскресенское	Советская	6	-	53.204034	38.732831	1	0,75	металл	0	-	-	0	-	-	нет	Население
4423	Данковский район	с.Воскресенское	Советская	18	-	53.203058	38.73036	1	0,75	металл	0	-	-	0	-	-	нет	Население
4424	Данковский район	с.Воскресенское	Советская	28	-	53.202464	38.728088	1	0,75	металл	0	-	-	0	-	-	нет	Население
4425	Данковский район	с.Воскресенское	Советская	46	-	53.201855	38.725447	1	0,75	металл	0	-	-	0	-	-	нет	Население
4426	Данковский район	с.Воскресенское	Советская	43	-	53.200938	38.723443	1	0,75	металл	0	-	-	0	-	-	нет	Население
4427	Данковский район	с.Воскресенское	Советская	53	-	53.200744	38.720739	2	0,75	металл	0	-	-	0	-	-	нет	Население
4428	Данковский район	с.Воскресенское	Советская	79	-	53.201472	38.71499	2	0,75	металл	0	-	-	0	-	-	нет	Население
4429	Данковский район	с.Воскресенское	Советская	83	-	53.201445	38.712313	2	0,75	металл	0	-	-	0	-	-	нет	Население
4430	Данковский район	с.Воскресенское	Советская	91	-	53.198694	38.711235	2	0,75	металл	0	-	-	0	-	-	нет	Население
4431	Данковский район	с.Воскресенское	Советская	136	-	53.199325	38.716553	2	0,75	металл	0	-	-	0	-	-	нет	Население
4432	Данковский район	с.Воскресенское	Советская	59	-	53.200506	38.71897	1	0,75	металл	0	-	-	0	-	-	нет	Население
4433	Данковский район	с.Воскресенское	Пролетарская	5	-	53.198823	38.720174	1	0,75	металл	0	-	-	0	-	-	нет	Население
4434	Данковский район	с.Воскресенское	Пролетарская	16а	а	53.195457	38.716167	2	0,75	металл	0	-	-	0	-	-	нет	Население
4435	Данковский район	с.Воскресенское	Ворошилова	6	-	53.19898	38.722338	1	0,75	металл	0	-	-	0	-	-	нет	Население
4436	Данковский район	с.Воскресенское	Ворошилова	20	-	53.196455	38.724342	1	0,75	металл	0	-	-	0	-	-	нет	Население
4437	Данковский район	с.Воскресенское	Ворошилова	23	-	53.195387	38.72763	2	0,75	металл	0	-	-	0	-	-	нет	Население
4438	Данковский район	с.Воскресенское	Садовая	15	-	53.322814	39.952303	1	0,75	металл	0	-	-	0	-	-	нет	Население
4439	Данковский район	с.Воскресенское	Садовая	22	-	53.19679	38.720596	2	0,75	металл	0	-	-	0	-	-	нет	Население
4440	Данковский район	с.Воскресенское	Коммунистическая	5	-	53.197917	38.716814	1	0,75	металл	0	-	-	0	-	-	нет	Население
4441	Данковский район	с.Воскресенское	Гагарина	1	-	53.199298	38.727324	2	0,75	металл	0	-	-	0	-	-	нет	Население
4442	Данковский район	с.Воскресенское	Гагарина	20	-	53.198343	38.726525	1	0,75	металл	0	-	-	0	-	-	нет	Население
4443	Данковский район	с.Воскресенское	Гагарина	32	-	53.197453	38.728034	1	0,75	металл	0	-	-	0	-	-	нет	Население
4444	Данковский район	с.Воскресенское	Гагарина	13	-	53.196245	38.731331	2	0,75	металл	0	-	-	0	-	-	нет	Население
4445	Данковский район	с.Воскресенское	Гагарина	66	-	53.196914	38.732876	1	0,75	металл	0	-	-	0	-	-	нет	Население
4446	Данковский район	с.Воскресенское	Гагарина	48	-	53.194599	38.731959	2	0,75	металл	0	-	-	0	-	-	нет	Население
4447	Данковский район	с.Воскресенское	Гагарина	60	-	53.19344	38.733343	1	0,75	металл	0	-	-	0	-	-	нет	Население
4448	Данковский район	с.Долгое	без названия улицы	9	-	53.188476	38.73584	2	0,75	металл	0	-	-	0	-	-	нет	Население
4449	Данковский район	с.Долгое	без названия улицы	23	-	53.187974	38.742694	1	0,75	металл	0	-	-	0	-	-	нет	Население
4450	Данковский район	с.Долгое	без названия улицы	40	-	53.186895	38.745246	1	0,75	металл	0	-	-	0	-	-	нет	Население
4451	Данковский район	с.Долгое	без названия улицы	52	-	53.183328	38.750456	1	0,75	металл	0	-	-	0	-	-	нет	Население
4452	Данковский район	с.Долгое	без названия улицы	53	-	53.183296	38.752145	1	0,75	металл	0	-	-	0	-	-	нет	Население
4453	Данковский район	с.Долгое	без названия улицы	55	-	53.182821	38.752845	1	0,75	металл	0	-	-	0	-	-	нет	Население
4454	Данковский район	с.Долгое	без названия улицы	63	-	53.180786	38.756088	2	0,75	металл	0	-	-	0	-	-	нет	Население
4455	Данковский район	д.Покровка	без названия улицы	4	-	53.246326	38.701668	1	0,75	металл	0	-	-	0	-	-	нет	Население

Приложение 2 к приказу управления экологии и природных ресурсов Липецкой области
Приложение А6. Реестр контейнерных площадок (по данным РО) Северная зона.

№ п/п	Данные о нахождении мест (площадок) накопления твердых коммунальных отходов							Контейнеры для несортированных отходов			Контейнеры для утилизируемых отходов (раздельный сбор)			Контейнеры для сбора крупногабаритных отходов			Точка бестарного сбора (да/нет)	Примечание
	Муниципальное образование	Населенный пункт	Улица	Дом	Корпус/ Строение	Широта	Долгота	Кол-во	Емкость (отдельного контейнера)	Материал контейнера	Кол-во	Емкость	Материал контейнера	Кол-во	Емкость	Материал контейнера		
4456	Данковский район	д.Покровка	без названия улицы	6	-	53.247043	38.702189	1	0,75	металл	0	-	-	0	-	-	нет	Население
4457	Данковский район	д.Покровка	без названия улицы	11	-	53.248115	38.702998	1	0,75	металл	0	-	-	0	-	-	нет	Население
4458	Данковский район	с.Плахово	Советская	1	-	53.250911	38.69618	1	0,75	металл	0	-	-	0	-	-	нет	Население
4459	Данковский район	с.Плахово	Советская	11	-	53.252263	38.694275	2	0,75	металл	0	-	-	0	-	-	нет	Население
4460	Данковский район	с.Плахово	Молодежная	2	-	53.251013	38.694832	3	0,75	металл	0	-	-	0	-	-	нет	Население
4461	Данковский район	с.Плахово	Центральная	4	-	53.255463	38.694536	1	0,75	металл	0	-	-	0	-	-	нет	Население
4462	Данковский район	с.Плахово	Центральная	3	-	53.254311	38.692883	1	0,75	металл	0	-	-	0	-	-	нет	Население
4463	Данковский район	с.Плахово	Центральная	13	-	53.25632	38.689667	2	0,75	металл	0	-	-	0	-	-	нет	Население
4464	Данковский район	с.Плахово	Центральная	19	-	53.257435	38.687466	1	0,75	металл	0	-	-	0	-	-	нет	Население
4465	Данковский район	с.Плахово	Центральная	22	-	53.258626	38.687053	1	0,75	металл	0	-	-	0	-	-	нет	Население
4466	Данковский район	с.Плахово	Центральная	30	-	53.260387	38.685894	1	0,75	металл	0	-	-	0	-	-	нет	Население
4467	Данковский район	с.Плахово	Садовая	6	-	53.261427	38.684187	2	0,75	металл	0	-	-	0	-	-	нет	Население
4468	Данковский район	с.Плахово	Школьная	6	-	53.261098	38.690808	1	0,75	металл	0	-	-	0	-	-	нет	Население
4469	Данковский район	с.Плахово	Садовая	16	-	53.260705	38.682992	1	0,75	металл	0	-	-	0	-	-	нет	Население
4470	Данковский район	с.Воскресенское	Гагарина	61	-	53.199573	38.730064	2	0,75	металл	0	-	-	0	-	-	нет	Население
4471	Данковский район	с.Авдулово	-	30	-	53.303183	38.624458	1	0,75	металл	0	-	-	0	-	-	нет	Население
4472	Данковский район	с.Воскресенское	Садовая	7	-	53.194885	38.720901	1	0,75	металл	0	-	-	0	-	-	нет	Население
4473	Данковский район	с.Воскресенское	Садовая	1	-	53.195997	38.718799	1	0,75	металл	0	-	-	0	-	-	нет	Население
4474	Данковский район	с.Воскресенское	Садовая	19	-	53.196304	38.721961	1	0,75	металл	0	-	-	0	-	-	нет	Население
4475	Данковский район	с.Орловка	без названия улицы	41	-	53.163217	38.790619	2	0,75	металл	0	-	-	0	-	-	нет	Население
4476	Данковский район	с.Орловка	без названия улицы	57	-	53.165711	38.788697	1	0,75	металл	0	-	-	0	-	-	нет	Население
4477	Данковский район	с.Орловка	без названия улицы	8	-	53.162089	38.785454	1	0,75	металл	0	-	-	0	-	-	нет	Население
4478	Данковский район	с.Воскресенское	Советская	88	-	53.201844	38.717299	1	0,75	металл	0	-	-	0	-	-	нет	Г(О)БУ"УГ
4479	Данковский район	с.Березовка	50 лет СССР	2	-	53.436129	38.88311	2	0,75	металл	0	-	-	0	-	-	нет	Население
4480	Данковский район	с.Березовка	50 лет СССР	12	-	53.438178	38.885473	2	0,75	металл	0	-	-	0	-	-	нет	Население
4481	Данковский район	с.Березовка	50 лет СССР	24	-	53.439873	38.88753	2	0,75	металл	0	-	-	0	-	-	нет	Население
4482	Данковский район	с.Березовка	60 лет СССР	19	-	53.439535	38.888087	2	0,75	металл	0	-	-	0	-	-	нет	Население
4483	Данковский район	с.Березовка	60 лет СССР	13	-	53.438087	38.886443	2	0,75	металл	0	-	-	0	-	-	нет	Население
4484	Данковский район	с.Березовка	Советская	5	-	53.433157	38.884448	2	0,75	металл	0	-	-	0	-	-	нет	Население
4485	Данковский район	с.Березовка	Советская	15	-	53.434144	38.886443	1	0,75	металл	0	-	-	0	-	-	нет	Население
4486	Данковский район	с.Березовка	Советская	20	-	53.434911	38.888922	1	0,75	металл	0	-	-	0	-	-	нет	Население
4487	Данковский район	с.Березовка	Советская	26	-	53.435861	38.889704	1	0,75	металл	0	-	-	0	-	-	нет	Население
4488	Данковский район	с.Березовка	Ленина	3	-	53.4321	38.884161	1	0,75	металл	0	-	-	0	-	-	нет	Магазин
4489	Данковский район	с.Березовка	Ленина	10	-	53.433307	38.8877	2	0,75	металл	0	-	-	0	-	-	нет	Население
4490	Данковский район	с.Березовка	пер.Коммунальный	2	-	53.430298	38.886155	2	0,75	металл	0	-	-	0	-	-	нет	Население
4491	Данковский район	с.Березовка	Первомайская	13	-	53.429246	38.88364	2	0,75	металл	0	-	-	0	-	-	нет	Население
4492	Данковский район	с.Березовка	Первомайская	27	-	53.427561	38.880882	1	0,75	металл	0	-	-	0	-	-	нет	Население
4493	Данковский район	с.Березовка	Первомайская	49	-	53.425963	38.875393	1	0,75	металл	0	-	-	0	-	-	нет	Население
4494	Данковский район	с.Березовка	Набережная	1	-	53.430201	38.881619	1	0,75	металл	0	-	-	0	-	-	нет	Население
4495	Данковский район	с.Березовка	пер.Сельпо	1	-	53.429429	38.88797	1	0,75	металл	0	-	-	0	-	-	нет	Березовско
4496	Данковский район	с.Березовка	Парковая	1	-	53.435571	38.884368	1	0,75	металл	0	-	-	0	-	-	нет	администра
4497	Данковский район	с.Березовка	Парковая	3	1	53.435947	38.886883	3	0,75	металл	0	-	-	0	-	-	нет	СОШ
4498	Данковский район	с.Березовка	Молодежная	2	-	52.911223	38.017978	1	0,75	металл	0	-	-	0	-	-	нет	ОПСП №17
4499	Данковский район	с.Ивановка	Фролова	1	-	53.469246	38.794356	2	0,75	металл	0	-	-	0	-	-	нет	администра
4500	Данковский район	с.Ивановка	Центральная	5	-	53.466346	38.795147	2	0,75	металл	0	-	-	0	-	-	нет	Население
4501	Данковский район	с.Колодези	Молодежная	3	-	53.471481	38.792308	1	0,75	металл	0	-	-	0	-	-	нет	ФАП + м-н
4502	Данковский район	с.Колодези	Молодежная	11	-	53.472649	38.790907	1	0,75	металл	0	-	-	0	-	-	нет	Население
4503	Данковский район	с.Колодези	Молодежная	17	-	53.471073	38.794294	1	0,75	металл	0	-	-	0	-	-	нет	Население
4504	Данковский район	с.Колодези	Мира	9	-	53.473967	38.794994	1	0,75	металл	0	-	-	0	-	-	нет	Население
4505	Данковский район	с.Колодези	Мира	18	-	53.475731	38.79247	1	0,75	металл	0	-	-	0	-	-	нет	Население
4506	Данковский район	с.Колодези	Советская	6	-	53.471036	38.795704	2	0,75	металл	0	-	-	0	-	-	нет	Население
4507	Данковский район	с.Колодези	Майская	1	-	53.478973	38.788949	1	0,75	металл	0	-	-	0	-	-	нет	Население
4508	Данковский район	с.Колодези	Восточная	14	-	53.476245	38.790413	1	0,75	металл	0	-	-	0	-	-	нет	Население
4509	Данковский район	с.Колодези	Восточная	17	-	53.475779	38.789523	2	0,75	металл	0	-	-	0	-	-	нет	Население
4510	Данковский район	д.Осиновые прудки	без названия улицы	-	-	53.45327	38.921621	2	0,75	металл	0	-	-	0	-	-	нет	Почта

Приложение 2 к приказу управления экологии и природных ресурсов Липецкой области
Приложение А6. Реестр контейнерных площадок (по данным РО) Северная зона.

№ п/п	Данные о нахождении мест (площадок) накопления твердых коммунальных отходов							Контейнеры для несортированных отходов			Контейнеры для утилизируемых отходов (раздельный сбор)			Контейнеры для сбора крупногабаритных отходов			Точка бестарного сбора (да/нет)	Примечание
	Муниципальное образование	Населенный пункт	Улица	Дом	Корпус/ Строение	Широта	Долгота	Кол-во	Емкость (отдельного контейнера)	Материал контейнера	Кол-во	Емкость	Материал контейнера	Кол-во	Емкость	Материал контейнера		
4511	Данковский район	д.Новая	без названия улицы	-	-	52.725882	39.389266	1	0,75	металл	0	-	-	0	-	-	нет	Население
4512	Данковский район	с.Колодези	Мира	1	-	53.472515	38.797042	2	0,75	металл	0	-	-	0	-	-	нет	Население
4513	Данковский район	д.Александровка	без названия улицы	-	-	52.832631	38.781906	1	0,75	металл	0	-	-	0	-	-	нет	Население
4514	Данковский район	с.Ивановка	Фролова	3	-	53.469621	38.792093	1	0,75	металл	0	-	-	0	-	-	нет	СОШ
4515	Данковский район	с.Ивановка	Центральная	20	-	53.462529	38.794617	2	0,75	металл	0	-	-	0	-	-	нет	Население
4516	Данковский район	с.Ивановка	Центральная	25	-	53.460218	38.792802	2	0,75	металл	0	-	-	0	-	-	нет	Население
4517	Данковский район	с.Колодези	Садовая	10	-	53.475248	38.797869	2	0,75	металл	0	-	-	0	-	-	нет	Население
4518	Данковский район	с.Березовка	50 лет СССР	9	-	53.436247	38.879732	1	0,75	металл	0	-	-	0	-	-	нет	Население
4519	Данковский район	с.Березовка	8 Марта	3	-	53.434235	38.892964	1	0,75	металл	0	-	-	0	-	-	нет	Население
4520	Данковский район	с.Березовка	8 Марта	6	-	53.435383	38.893926	1	0,75	металл	0	-	-	0	-	-	нет	Население
4521	Данковский район	с.Березовка	Набережная	21	-	53.427958	38.874648	1	0,75	металл	0	-	-	0	-	-	нет	Население
4522	Данковский район	с.Березовка	Набережная	27	-	53.425608	38.8718	1	0,75	металл	0	-	-	0	-	-	нет	Население
4523	Данковский район	с.Березовка	Пролетарская	3	-	53.431548	38.889093	1	0,75	металл	0	-	-	0	-	-	нет	Население
4524	Данковский район	с.Березовка	Пролетарская	11	-	53.430582	38.8915	1	0,75	металл	0	-	-	0	-	-	нет	Население
4525	Данковский район	с.Березовка	Пролетарская	16	-	53.429949	38.892803	1	0,75	металл	0	-	-	0	-	-	нет	Население
4526	Данковский район	с.Березовка	Садовая	15	-	53.439803	38.891374	1	0,75	металл	0	-	-	0	-	-	нет	Население
4527	Данковский район	с.Колодези	Майская	12	-	53.477783	38.784915	1	0,75	металл	0	-	-	0	-	-	нет	Население
4528	Данковский район	с.Колодези	Майская	19	-	53.477226	38.782687	1	0,75	металл	0	-	-	0	-	-	нет	Население
4529	Данковский район	с.Баловнево	Зеленая	1	-	53.218519	39.038806	1	0,75	металл	0	-	-	0	-	-	нет	Население
4530	Данковский район	с.Баловнево	Зеленая	4	-	53.21688	39.040189	1	0,75	металл	0	-	-	0	-	-	нет	Население
4531	Данковский район	с.Баловнево	Советская	8	-	53.218001	39.038051	1	0,75	металл	0	-	-	0	-	-	нет	Население
4532	Данковский район	с.Баловнево	Советская	15	-	53.216082	39.038123	1	0,75	металл	0	-	-	0	-	-	нет	Население
4533	Данковский район	с.Баловнево	Новосоветская	7	-	53.217365	39.03568	1	0,75	металл	0	-	-	0	-	-	нет	Население
4534	Данковский район	с.Баловнево	Новосоветская	1	-	53.218594	39.035356	1	0,75	металл	0	-	-	0	-	-	нет	Население
4535	Данковский район	с.Баловнево	Новосоветская	11	-	53.21668	39.035797	2	0,75	металл	0	-	-	0	-	-	нет	Население
4536	Данковский район	с.Баловнево	Молодежная	3	-	53.216923	39.033677	1	0,75	металл	0	-	-	0	-	-	нет	Население
4537	Данковский район	с.Баловнево	Молодежная	5	-	53.216766	39.032554	1	0,75	металл	0	-	-	0	-	-	нет	Население
4538	Данковский район	с.Баловнево	Новая	15	-	53.217737	39.030838	1	0,75	металл	0	-	-	0	-	-	нет	Население
4539	Данковский район	с.Баловнево	Новая	3к1	-	53.218028	39.034018	1	0,75	металл	0	-	-	0	-	-	нет	Население
4540	Данковский район	с.Баловнево	Садовая	25	-	53.212533	39.045274	2	0,75	металл	0	-	-	0	-	-	нет	Население
4541	Данковский район	с.Баловнево	Поповка	1	-	53.210015	39.041815	1	0,75	металл	0	-	-	0	-	-	нет	Население
4542	Данковский район	с.Баловнево	Поповка	9	-	53.208446	39.043307	1	0,75	металл	0	-	-	0	-	-	нет	Население
4543	Данковский район	с.Баловнево	Поповка	14	-	53.207054	39.042777	1	0,75	металл	0	-	-	0	-	-	нет	Население
4544	Данковский район	с.Баловнево	Школьная	8	-	53.214669	39.036345	1	0,75	металл	0	-	-	0	-	-	нет	МБОУД
4545	Данковский район	с.Баловнево	Школьная	15	-	53.215537	39.033138	1	0,75	металл	0	-	-	0	-	-	нет	Население
4546	Данковский район	с.Баловнево	Школьная	-	-	53.213094	39.033209	1	0,75	металл	0	-	-	0	-	-	нет	ИП КФХ
4547	Данковский район	с.Баловнево	Центральная	5	-	53.209265	39.037485	1	0,75	металл	0	-	-	0	-	-	нет	Население
4548	Данковский район	с.Баловнево	Центральная	13	-	53.208936	39.035509	1	0,75	металл	0	-	-	0	-	-	нет	Население
4549	Данковский район	с.Баловнево	Центральная	20	-	53.208467	39.033281	1	0,75	металл	0	-	-	0	-	-	нет	Население
4550	Данковский район	с.Баловнево	Центральная	28	-	53.207718	39.030991	1	0,75	металл	0	-	-	0	-	-	нет	Население
4551	Данковский район	с.Баловнево	Центральная	36	-	53.205765	39.029688	1	0,75	металл	0	-	-	0	-	-	нет	Население
4552	Данковский район	д.Реневка	Полевая	11	-	53.220271	39.035671	1	0,75	металл	0	-	-	0	-	-	нет	Население
4553	Данковский район	д.Реневка	Муромская	65	-	53.222891	39.033147	1	0,75	металл	0	-	-	0	-	-	нет	Население
4554	Данковский район	д.Реневка	Муромская	56	-	53.220896	39.0332	1	0,75	металл	0	-	-	0	-	-	нет	Население
4555	Данковский район	д.Реневка	Полевая	1	-	53.220508	39.038653	2	0,75	металл	0	-	-	0	-	-	нет	Население
4556	Данковский район	с.Хрущево-Подлесное	Центральная	18	-	53.132319	38.998139	2	0,75	металл	0	-	-	0	-	-	нет	Население
4557	Данковский район	с.Хрущево-Подлесное	Центральная	24	-	53.1336	39.000556	1	0,75	металл	0	-	-	0	-	-	нет	Население
4558	Данковский район	с.Хрущево-Подлесное	Центральная	42	-	53.135194	39.003628	1	0,75	металл	0	-	-	0	-	-	нет	Население
4559	Данковский район	с.Хрущево-Подлесное	Центральная	69	-	53.136787	39.005532	1	0,75	металл	0	-	-	0	-	-	нет	Население
4560	Данковский район	с.Хрущево-Подлесное	Зеленая	15	-	53.129272	39.003844	1	0,75	металл	0	-	-	0	-	-	нет	Население
4561	Данковский район	с.Хрущево-Подлесное	Самарская	32	-	53.131212	39.008272	1	0,75	металл	0	-	-	0	-	-	нет	Население
4562	Данковский район	с.Хрущево-Подлесное	Деминская	3	-	53.130569	38.994214	1	0,75	металл	0	-	-	0	-	-	нет	Население
4563	Данковский район	с.Хрущево-Подлесное	Выселки	17	-	53.131363	38.989911	2	0,75	металл	0	-	-	0	-	-	нет	МБОУД
4564	Данковский район	с.Телепнево	Советская	4	-	53.113476	38.895857	2	0,75	металл	0	-	-	0	-	-	нет	Население
4565	Данковский район	с.Телепнево	Советская	2	-	53.112292	38.898327	2	0,75	металл	0	-	-	0	-	-	нет	Население

Приложение 2 к приказу управления экологии и природных ресурсов Липецкой области
Приложение А6. Реестр контейнерных площадок (по данным РО) Северная зона.

№ п/п	Данные о нахождении мест (площадок) накопления твердых коммунальных отходов							Контейнеры для несортированных отходов			Контейнеры для утилизируемых отходов (раздельный сбор)			Контейнеры для сбора крупногабаритных отходов			Точка бестарного сбора (да/нет)	Примечание
	Муниципальное образование	Населенный пункт	Улица	Дом	Корпус/ Строение	Широта	Долгота	Кол-во	Емкость (отдельного контейнера)	Материал контейнера	Кол-во	Емкость	Материал контейнера	Кол-во	Емкость	Материал контейнера		
4566	Данковский район	с.Телепнево	Дружбы	1	-	53.113876	38.894734	4	0,75	металл	0	-	-	0	-	-	нет	Население
4567	Данковский район	с.Хрущево-Подлесное	Колгановская	2	-	53.131093	38.992597	1	0,75	металл	0	-	-	0	-	-	нет	Население
4568	Данковский район	с.Хрущево-Подлесное	Колгановская	24	-	53.131093	38.992597	1	0,75	металл	0	-	-	0	-	-	нет	Население
4569	Данковский район	с.Хрущево-Подлесное	Княжая	38	-	53.131093	38.992597	2	0,75	металл	0	-	-	0	-	-	нет	Население
4570	Данковский район	с.Хрущево-Подлесное	Лесная	4	-	53.126765	39.000466	1	0,75	металл	0	-	-	0	-	-	нет	Население
4571	Данковский район	с.Хрущево-Подлесное	Зеленая	6	-	53.129948	39.002577	1	0,75	металл	0	-	-	0	-	-	нет	Население
4572	Данковский район	д.Зашево	Мира	1	-	53.184623	38.976768	1	0,75	металл	0	-	-	0	-	-	нет	Магазин
4573	Данковский район	д.Зашево	Мира	59	-	53.183927	38.979832	1	0,75	металл	0	-	-	0	-	-	нет	Население
4574	Данковский район	д.Секирино	Луговая	2	-	53.180166	38.952693	1	0,75	металл	0	-	-	0	-	-	нет	Население
4575	Данковский район	с.Баловнево	Садовая	19	-	53.212533	39.045274	1	0,75	металл	0	-	-	0	-	-	нет	Население
4576	Данковский район	с.Хрущево-Подлесное	Самарская	88	-	53.137511	39.009683	1	0,75	металл	0	-	-	0	-	-	нет	Население
4577	Данковский район	с.Хрущево-Подлесное	Самарская	58	-	53.13401	39.008946	1	0,75	металл	0	-	-	0	-	-	нет	Население
4578	Данковский район	с.Хрущево-Подлесное	Выселки	26	-	53.131034	38.986111	1	0,75	металл	0	-	-	0	-	-	нет	Население
4579	Данковский район	д.Реневка	Муромская	1	-	53.222665	39.023867	1	0,75	металл	0	-	-	0	-	-	нет	Население
4580	Данковский район	д.Реневка	Муромская	8	-	53.222805	39.026679	1	0,75	металл	0	-	-	0	-	-	нет	Население
4581	Данковский район	с.Бигильдино	Аверьяновка	4	-	53.361898	39.145122	1	0,75	металл	0	-	-	0	-	-	нет	Население
4582	Данковский район	с.Бигильдино	Аверьяновка	13	-	53.361909	39.149784	1	0,75	металл	0	-	-	0	-	-	нет	Население
4583	Данковский район	с.Бигильдино	Аверьяновка	23	-	53.361903	39.153835	1	0,75	металл	0	-	-	0	-	-	нет	Население
4584	Данковский район	с.Бигильдино	Аверьяновка	30	-	53.361388	39.156611	1	0,75	металл	0	-	-	0	-	-	нет	Население
4585	Данковский район	с.Бигильдино	Аверьяновка	36	-	53.360668	39.158866	1	0,75	металл	0	-	-	0	-	-	нет	Население
4586	Данковский район	с.Бигильдино	Донская	6	-	53.333258	39.143028	2	0,75	металл	0	-	-	0	-	-	нет	Население
4587	Данковский район	с.Бигильдино	Донская	17	-	53.33365	39.146658	2	0,75	металл	0	-	-	0	-	-	нет	Население
4588	Данковский район	с.Бигильдино	Донская	29	-	53.333467	39.151383	1	0,75	металл	0	-	-	0	-	-	нет	Население
4589	Данковский район	с.Бигильдино	Интернациональная	6Б	Б	53.328036	39.141043	2	0,75	металл	0	-	-	0	-	-	нет	Население
4590	Данковский район	с.Бигильдино	Интернациональная	24	-	53.328762	39.142678	2	0,75	металл	0	-	-	0	-	-	нет	Население
4591	Данковский район	с.Бигильдино	Интернациональная	36	-	53.328741	39.144304	2	0,75	металл	0	-	-	0	-	-	нет	Население
4592	Данковский район	с.Бигильдино	Интернациональная	52	-	53.328644	39.146999	1	0,75	металл	0	-	-	0	-	-	нет	Население
4593	Данковский район	с.Бигильдино	Интернациональная	55	-	53.329875	39.147008	1	0,75	металл	0	-	-	0	-	-	нет	Население
4594	Данковский район	с.Бигильдино	Интернациональная	13	-	53.3303	39.142328	2	0,75	металл	0	-	-	0	-	-	нет	Население
4595	Данковский район	с.Бигильдино	Интернациональная	1	-	53.330359	39.140226	3	0,75	металл	0	-	-	0	-	-	нет	Население
4596	Данковский район	с.Бигильдино	Старосельская	13	-	53.336199	39.146424	2	0,75	металл	0	-	-	0	-	-	нет	Население
4597	Данковский район	с.Бигильдино	Старосельская	27	-	53.337312	39.146244	1	0,75	металл	0	-	-	0	-	-	нет	Население
4598	Данковский район	с.Бигильдино	Старосельская	37	-	53.338516	39.145822	1	0,75	металл	0	-	-	0	-	-	нет	Население
4599	Данковский район	с.Бигильдино	Старосельская	71	-	53.342387	39.1431	2	0,75	металл	0	-	-	0	-	-	нет	Население
4600	Данковский район	с.Бигильдино	Старосельская	88	-	53.345457	39.142355	2	0,75	металл	0	-	-	0	-	-	нет	Население
4601	Данковский район	с.Бигильдино	Старосельская	107	-	53.347532	39.142013	1	0,75	металл	0	-	-	0	-	-	нет	Население
4602	Данковский район	с.Бигильдино	Старосельская	129	-	53.34965	39.141483	1	0,75	металл	0	-	-	0	-	-	нет	Население
4603	Данковский район	с.Бигильдино	Старосельская	143	-	53.351364	39.14151	1	0,75	металл	0	-	-	0	-	-	нет	Население
4604	Данковский район	с.Бигильдино	Старосельская	155	-	53.352665	39.141753	1	0,75	металл	0	-	-	0	-	-	нет	Население
4605	Данковский район	с.Бигильдино	Старосельская	175	-	53.355207	39.14381	1	0,75	металл	0	-	-	0	-	-	нет	Население
4606	Данковский район	с.Бигильдино	Старосельская	181	-	53.356078	39.145777	1	0,75	металл	0	-	-	0	-	-	нет	Население
4607	Данковский район	с.Бигильдино	Центральная	13	-	53.334016	39.139256	2	0,75	металл	0	-	-	0	-	-	нет	Население
4608	Данковский район	с.Бигильдино	Центральная	25	-	53.335984	39.139408	2	0,75	металл	0	-	-	0	-	-	нет	Население
4609	Данковский район	с.Бигильдино	Центральная	28	-	53.340452	39.139884	2	0,75	металл	0	-	-	0	-	-	нет	Население
4610	Данковский район	с.Бигильдино	Центральная	35	-	53.33771	39.139498	2	0,75	металл	0	-	-	0	-	-	нет	Население
4611	Данковский район	с.Бигильдино	Центральная	40	-	53.342463	39.139274	2	0,75	металл	0	-	-	0	-	-	нет	Банк,павил
4612	Данковский район	с.Бигильдино	Центральная	52	-	53.34464	39.1386	2	0,75	металл	0	-	-	0	-	-	нет	Администр
4613	Данковский район	с.Бигильдино	Центральная	70	-	53.348134	39.138276	2	0,75	металл	0	-	-	0	-	-	нет	Население
4614	Данковский район	с.Бигильдино	Центральная	78	-	53.349784	39.138294	2	0,75	металл	0	-	-	0	-	-	нет	Население
4615	Данковский район	с.Никольское	Дорожная	6	-	53.411495	39.128611	1	0,75	металл	0	-	-	0	-	-	нет	Население
4616	Данковский район	д.Масловка	без названия улицы	3	-	53.383774	39.140477	1	0,75	металл	0	-	-	0	-	-	нет	СырБор
4617	Данковский район	д.Масловка	без названия улицы	5	-	53.384461	39.139696	1	0,75	металл	0	-	-	0	-	-	нет	Население
4618	Данковский район	с.Долгое	Советская	9	-	53.454299	39.100969	2	0,75	металл	0	-	-	0	-	-	нет	Павильон
4619	Данковский район	с.Долгое	Советская	14	-	53.453382	39.102164	2	0,75	металл	0	-	-	0	-	-	нет	Население
4620	Данковский район	с.Долгое	Советская	38	-	53.456074	39.103206	2	0,75	металл	0	-	-	0	-	-	нет	Население

Приложение 2 к приказу управления экологии и природных ресурсов Липецкой области
Приложение А6. Реестр контейнерных площадок (по данным РО) Северная зона.

№ п/п	Данные о нахождении мест (площадок) накопления твердых коммунальных отходов							Контейнеры для несортированных отходов			Контейнеры для утилизируемых отходов (раздельный сбор)			Контейнеры для сбора крупногабаритных отходов			Точка бестарного сбора (да/нет)	Примечание
	Муниципальное образование	Населенный пункт	Улица	Дом	Корпус/ Строение	Широта	Долгота	Кол-во	Емкость (отдельного контейнера)	Материал контейнера	Кол-во	Емкость	Материал контейнера	Кол-во	Емкость	Материал контейнера		
4621	Данковский район	с.Долгое	Советская	50	-	53.457082	39.104617	2	0,75	металл	0	-	-	0	-	-	нет	Население
4622	Данковский район	с.Долгое	Советская	64	-	53.458192	39.10715	2	0,75	металл	0	-	-	0	-	-	нет	Почта,
4623	Данковский район	с.Долгое	Советская	80	-	53.459082	39.110402	2	0,75	металл	0	-	-	0	-	-	нет	Банк
4624	Данковский район	с.Долгое	Советская	92	-	53.459511	39.112674	2	0,75	металл	0	-	-	0	-	-	нет	Население
4625	Данковский район	с.Долгое	Донская	28	-	53.460116	39.116115	3	0,75	металл	0	-	-	0	-	-	нет	Население
4626	Данковский район	с.Долгое	Донская	12(11)	-	53.459344	39.117391	1	0,75	металл	0	-	-	0	-	-	нет	Население
4627	Данковский район	с.Долгое	Мира	5	-	53.458749	39.095202	3	0,75	металл	0	-	-	0	-	-	нет	Население
4628	Данковский район	с.Долгое	Мира	42	-	53.459253	39.093289	2	0,75	металл	0	-	-	0	-	-	нет	Население
4629	Данковский район	с.Долгое	Садовая	9	-	53.458444	39.090145	2	0,75	металл	0	-	-	0	-	-	нет	Население
4630	Данковский район	с.Бигильдино	Пажетных	4	-	53.35862	39.139597	2	0,75	металл	0	-	-	0	-	-	нет	Население
4631	Данковский район	с.Никольское	Садовая	3	-	53.403695	39.137288	2	0,75	металл	0	-	-	0	-	-	нет	Население
4632	Данковский район	с.Никольское	Нижняя Донская	51	-	53.406454	39.141726	1	0,75	металл	0	-	-	0	-	-	нет	Магазин
4633	Данковский район	с.Бигильдино	Тихая	1а	а	53.359292	39.163923	1	0,75	металл	0	-	-	0	-	-	нет	Население
4634	Данковский район	с.Никольское	Верхняя Донская	11	-	53.408532	39.138312	2	0,75	металл	0	-	-	0	-	-	нет	Население
4635	Данковский район	с.Никольское	Верхняя Донская	21	-	53.410158	39.136219	1	0,75	металл	0	-	-	0	-	-	нет	Население
4636	Данковский район	с.Нижняя Павловка	Зеленая	1	-	53.461639	39.026301	2	0,75	металл	0	-	-	0	-	-	нет	Население
4637	Данковский район	с.Нижняя Павловка	Зеленая	16	-	53.465043	39.030038	2	0,75	металл	0	-	-	0	-	-	нет	Население
4638	Данковский район	с.Нижняя Павловка	Зеленая	38	-	53.468318	39.030541	2	0,75	металл	0	-	-	0	-	-	нет	Население
4639	Данковский район	с.Нижняя Павловка	Новая	3	-	53.466137	39.034386	2	0,75	металл	0	-	-	0	-	-	нет	Население
4640	Данковский район	с.Медведчино	без названия улицы	25	-	53.46753	39.046361	1	0,75	металл	0	-	-	0	-	-	нет	Население
4641	Данковский район	с.Медведчино	без названия улицы	16	-	53.465724	39.049927	1	0,75	металл	0	-	-	0	-	-	нет	Население
4642	Данковский район	с.Медведчино	без названия улицы	4	-	53.46306	39.05388	1	0,75	металл	0	-	-	0	-	-	нет	Население
4643	Данковский район	с.Долгое	Молодежная	6	-	53.459167	39.102685	2	0,75	металл	0	-	-	0	-	-	нет	Население
4644	Данковский район	с.Долгое	Молодежная	9	-	53.458181	39.101472	2	0,75	металл	0	-	-	0	-	-	нет	Население
4645	Данковский район	с.Долгое	Советская	51	-	53.459125	39.106844	2	0,75	металл	0	-	-	0	-	-	нет	Население
4646	Данковский район	с.Долгое	-	-	-	53.458932	39.105838	1	0,75	металл	0	-	-	0	-	-	нет	АПК
4647	Данковский район	с.Бигильдино	Интернациональная	49	-	53.330978	39.145984	2	0,75	металл	0	-	-	0	-	-	нет	Население
4648	Данковский район	с.Бигильдино	Донская	26	-	53.333532	39.149901	1	0,75	металл	0	-	-	0	-	-	нет	Население
4649	Данковский район	с.Бигильдино	Чиликина	18	-	53.359722	39.152245	2	0,75	металл	0	-	-	0	-	-	нет	Население
4650	Данковский район	с.Никольское	Нижняя Донская	11	-	53.395175	39.148338	1	0,75	металл	0	-	-	0	-	-	нет	Население
4651	Данковский район	с.Никольское	Нижняя Донская	15	-	53.397124	39.149703	1	0,75	металл	0	-	-	0	-	-	нет	Население
4652	Данковский район	с.Никольское	Нижняя Донская	41	-	53.402954	39.145553	1	0,75	металл	0	-	-	0	-	-	нет	Население
4653	Данковский район	с.Никольское	Нижняя Донская	47	-	53.404978	39.1439	1	0,75	металл	0	-	-	0	-	-	нет	Население
4654	Данковский район	с.Никольское	Верхняя Донская	30	-	53.412536	39.134405	1	0,75	металл	0	-	-	0	-	-	нет	Население
4655	Данковский район	с.Никольское	Верхняя Донская	35	-	53.414881	39.131898	1	0,75	металл	0	-	-	0	-	-	нет	Население
4656	Лев-Толстовский	д. Рыхотка	Молодежная	4	-	53.547141	38.834367	2	0,75	металл	0	-	-	0	-	-	нет	Население
4657	Лев-Толстовский	д. Рыхотка	Молодежная	29	-	53.548462	38.827639	2	0,75	металл	0	-	-	0	-	-	нет	Население
4658	Лев-Толстовский	д. Рыхотка	Молодежная	35	-	53.548906	38.826247	2	0,75	металл	0	-	-	0	-	-	нет	Население
4659	Лев-Толстовский	д. Рыхотка	Молодежная	41	-	53.549291	38.82507	2	0,75	металл	0	-	-	0	-	-	нет	Население
4660	Лев-Толстовский	д. Рыхотка	Садовая	11	-	53.548596	38.833253	2	0,75	металл	0	-	-	0	-	-	нет	Население
4661	Лев-Толстовский	д. Рыхотка	Садовая	28	-	53.550415	38.830055	2	0,75	металл	0	-	-	0	-	-	нет	Население
4662	Лев-Толстовский	д. Рыхотка	Садовая	48	-	53.551543	38.826561	2	0,75	металл	0	-	-	0	-	-	нет	Население
4663	Лев-Толстовский	с.Воскресенское	Октябрьская	3	-	53.546707	38.839227	1	0,75	металл	0	-	-	0	-	-	нет	офис
4664	Лев-Толстовский	с.Воскресенское	Октябрьская	23	-	53.544407	38.843063	1	0,75	металл	0	-	-	0	-	-	нет	Население
4665	Лев-Толстовский	с.Воскресенское	район кладбища	-	-	53.199174	38.723129	1	0,75	металл	0	-	-	0	-	-	нет	Население
4666	Лев-Толстовский	с.Воскресенское	Спиртзаводская	3	-	53.546038	38.84212	2	0,75	металл	0	-	-	0	-	-	нет	Население
4667	Лев-Толстовский	с.Воскресенское	Спиртзаводская	8	-	53.546568	38.845965	1	0,75	металл	0	-	-	0	-	-	нет	Население
4668	Лев-Толстовский	с.Воскресенское	Спиртзаводская	10	-	53.547879	38.847788	2	0,75	металл	0	-	-	0	-	-	нет	Население
4669	Лев-Толстовский	с.Воскресенское	Спиртзаводская	17	-	53.547397	38.844896	2	0,75	металл	0	-	-	0	-	-	нет	Население
4670	Лев-Толстовский	с.Воскресенское	Мира	1а	а	53.545675	38.833954	1	0,75	металл	0	-	-	0	-	-	нет	Население
4671	Лев-Толстовский	с.Воскресенское	Мира	9	-	53.547103	38.837377	2	0,75	металл	0	-	-	0	-	-	нет	Население
4672	Лев-Толстовский	с.Воскресенское	Мира	6к1	-	53.544348	38.83461	1	0,75	металл	0	-	-	0	-	-	нет	Население
4673	Лев-Толстовский	с.Воскресенское	Мира	4	-	53.545252	38.837287	1	0,75	металл	0	-	-	0	-	-	нет	Население
4674	Лев-Толстовский	с.Воскресенское	Мира	12	-	53.546172	38.838113	1	0,75	металл	0	-	-	0	-	-	нет	Население
4675	Лев-Толстовский	с.Воскресенское	Мира	20	-	53.547001	38.84185	2	0,75	металл	0	-	-	0	-	-	нет	Магазин

Приложение 2 к приказу управления экологии и природных ресурсов Липецкой области
Приложение А6. Реестр контейнерных площадок (по данным РО) Северная зона.

№ п/п	Данные о нахождении мест (площадок) накопления твердых коммунальных отходов							Контейнеры для несортированных отходов			Контейнеры для утилизируемых отходов (раздельный сбор)			Контейнеры для сбора крупногабаритных отходов			Точка бестарного сбора (да/нет)	Примечание
	Муниципальное образование	Населенный пункт	Улица	Дом	Корпус/ Строение	Широта	Долгота	Кол-во	Емкость (отдельного контейнера)	Материал контейнера	Кол-во	Емкость	Материал контейнера	Кол-во	Емкость	Материал контейнера		
4676	Лев-Толстовский	с.Воскресенское	Мира	20к1	-	53.54782	38.840979	2	0,75	металл	0	-	-	0	-	-	нет	Население
4677	Лев-Толстовский	с.Воскресенское	Мира	36	-	53.549045	38.843162	2	0,75	металл	0	-	-	0	-	-	нет	Население
4678	Лев-Толстовский	с.Воскресенское	возле АЗС	-	-	53.199174	38.723129	1	0,75	металл	0	-	-	0	-	-	нет	АЗС
4679	Данковский район	с.Новоникольское	Молодежная	3	-	53.203511	39.152919	7	0,75	металл	0	-	-	0	-	-	нет	МБУК,
4680	Данковский район	с.Новоникольское	Дорожная	30	-	53.199945	39.164705	2	0,75	металл	0	-	-	0	-	-	нет	Население
4681	Данковский район	с.Новоникольское	без названия улицы	39	-	53.20494	39.14628	1	0,75	металл	0	-	-	0	-	-	нет	Население
4682	Данковский район	с.Новоникольское	Центральная	2	-	53.20055	39.159872	2	0,75	металл	0	-	-	0	-	-	нет	ОП ООО
4683	Данковский район	с.Новоникольское	Центральная	8	-	53.202772	39.15317	5	0,75	металл	0	-	-	0	-	-	нет	Магазин
4684	Данковский район	с.Новоникольское	Центральная	18	-	53.204708	39.147538	4	0,75	металл	0	-	-	0	-	-	нет	Население
4685	Данковский район	с.Новоникольское	Донская	12	-	53.204999	39.140504	2	0,75	металл	0	-	-	0	-	-	нет	Население
4686	Данковский район	с.Новоникольское	Спортивная	12	-	53.203953	39.15627	1	0,75	металл	0	-	-	0	-	-	нет	Население
4687	Данковский район	с.Новоникольское	Спортивная	20	-	53.202939	39.159566	1	0,75	металл	0	-	-	0	-	-	нет	Население
4688	Данковский район	с.Новоникольское	Дорожная	1	-	53.206671	39.166825	1	0,75	металл	0	-	-	0	-	-	нет	Население
4689	Данковский район	с.Новоникольское	Дорожная	12	-	53.203942	39.165406	2	0,75	металл	0	-	-	0	-	-	нет	Население
4690	Данковский район	с.Новоникольское	Молодежная	44	-	53.206537	39.142148	2	0,75	металл	0	-	-	0	-	-	нет	магазин
4691	Данковский район	с.Новоникольское	Казинка	68	-	53.203268	39.147197	2	0,75	металл	0	-	-	0	-	-	нет	Население
4692	Данковский район	с.Новоникольское	Казинка	22	-	53.199303	39.156629	4	0,75	металл	0	-	-	0	-	-	нет	Население
4693	Данковский район	с.Сугробы	без названия улицы	9	-	53.18042	39.141708	1	0,75	металл	0	-	-	0	-	-	нет	Население
4694	Данковский район	с.Сугробы	без названия улицы	17	-	53.17838	39.139606	1	0,75	металл	0	-	-	0	-	-	нет	Население
4695	Данковский район	с.Сугробы	без названия улицы	30	-	53.174386	39.137261	1	0,75	металл	0	-	-	0	-	-	нет	Население
4696	Данковский район	с.Сугробы	без названия улицы	52	-	53.169355	39.13471	1	0,75	металл	0	-	-	0	-	-	нет	Население
4697	Данковский район	с.Сугробы	без названия улицы	53	-	53.167806	39.134971	1	0,75	металл	0	-	-	0	-	-	нет	Население
4698	Данковский район	с.Сугробы	без названия улицы	70	-	53.163935	39.136579	2	0,75	металл	0	-	-	0	-	-	нет	Население
4699	Данковский район	с.Новоникольское	Донская	58	-	53.206731	39.152578	1	0,75	металл	0	-	-	0	-	-	нет	Население
4700	Данковский район	с.Новоникольское	с/п Данковский район	-	-	53.20494	39.14628	6	0,75	металл	0	-	-	0	-	-	нет	ООО
4701	Данковский район	пос.Пролетарский	без названия улицы	2	-	53.254936	39.017192	2	0,75	металл	0	-	-	0	-	-	нет	Население
4702	Данковский район	пос.Пролетарский	без названия улицы	12	-	53.256035	39.021172	1	0,75	металл	0	-	-	0	-	-	нет	Население
4703	Данковский район	с.Спешнево-	Центральная	6	-	53.257112	39.007527	1	0,75	металл	0	-	-	0	-	-	нет	МБУК
4704	Данковский район	с.Спешнево-	Центральная	14	-	53.257575	39.005002	1	0,75	металл	0	-	-	0	-	-	нет	Население
4705	Данковский район	с.Спешнево-	Центральная	18	-	53.25792	39.003556	1	0,75	металл	0	-	-	0	-	-	нет	Население
4706	Данковский район	с.Спешнево-	Центральная	20	-	53.257667	39.001481	2	0,75	металл	0	-	-	0	-	-	нет	Население
4707	Данковский район	с.Спешнево-	Центральная	24	-	53.257845	38.998409	2	0,75	металл	0	-	-	0	-	-	нет	Население
4708	Данковский район	с.Спешнево-	Центральная	28	-	53.258868	38.995911	1	0,75	металл	0	-	-	0	-	-	нет	Население
4709	Данковский район	с.Спешнево-	Центральная	34	-	53.258378	38.994591	1	0,75	металл	0	-	-	0	-	-	нет	Население
4710	Данковский район	с.Спешнево-	Центральная	9	-	53.25723	38.992749	1	0,75	металл	0	-	-	0	-	-	нет	Население
4711	Данковский район	с.Спешнево-	Центральная	33	-	53.257139	38.989623	2	0,75	металл	0	-	-	0	-	-	нет	Население
4712	Данковский район	с.Спешнево-	Центральная	42	-	53.258259	38.991608	2	0,75	металл	0	-	-	0	-	-	нет	Население
4713	Данковский район	с.Спешнево-	Центральная	78	-	53.25827	38.986066	2	0,75	металл	0	-	-	0	-	-	нет	Население
4714	Данковский район	с.Спешнево-	Гугкевка	1	-	53.258119	38.989578	2	0,75	металл	0	-	-	0	-	-	нет	Население
4715	Данковский район	с.Спешнево-	Ковалева	13	-	53.260489	39.000646	1	0,75	металл	0	-	-	0	-	-	нет	Население
4716	Данковский район	с.Спешнево-	Куйбышева	1	-	53.259482	38.993378	2	0,75	металл	0	-	-	0	-	-	нет	ООО
4717	Данковский район	с.Спешнево-	Куйбышева	5	-	53.259988	38.993243	2	0,75	металл	0	-	-	0	-	-	нет	Д/С
4718	Данковский район	с.Спешнево-	Лесная	1	-	53.263759	38.99486	2	0,75	металл	0	-	-	0	-	-	нет	Население
4719	Данковский район	с.Спешнево-	Лесная	17	-	53.263694	38.999047	2	0,75	металл	0	-	-	0	-	-	нет	Население
4720	Данковский район	с.Спешнево-	Совхозная	1	-	53.26475	38.995022	2	0,75	металл	0	-	-	0	-	-	нет	Население
4721	Данковский район	с.Спешнево-	Совхозная	15	-	53.264658	38.998795	2	0,75	металл	0	-	-	0	-	-	нет	Население
4722	Данковский район	с.Спешнево-	Садовая	1	-	53.265811	38.995489	2	0,75	металл	0	-	-	0	-	-	нет	магазин
4723	Данковский район	с.Спешнево-	Садовая	11	-	53.265746	38.998786	2	0,75	металл	0	-	-	0	-	-	нет	Население
4724	Данковский район	с.Спешнево-	Торговая	5	-	53.260102	38.991519	2	0,75	металл	0	-	-	0	-	-	нет	магазин+Ф
4725	Данковский район	с.Спешнево-	Механизаторов	5	-	53.26189	38.991573	2	0,75	металл	0	-	-	0	-	-	нет	Население
4726	Данковский район	с.Бревенное	Московская	1	-	53.306427	39.022007	1	0,75	металл	0	-	-	0	-	-	нет	Население
4727	Данковский район	с.Бревенное	Московская	11	-	53.308278	39.018594	1	0,75	металл	0	-	-	0	-	-	нет	Население
4728	Данковский район	с.Бревенное	Московская	27	-	53.309984	39.015665	1	0,75	металл	0	-	-	0	-	-	нет	Население
4729	Данковский район	с.Бревенное	Московская	33	-	53.310802	39.014327	1	0,75	металл	0	-	-	0	-	-	нет	Население
4730	Данковский район	с.Бревенное	Московская	46	-	53.312523	39.013545	1	0,75	металл	0	-	-	0	-	-	нет	Население

Приложение 2 к приказу управления экологии и природных ресурсов Липецкой области
Приложение А6. Реестр контейнерных площадок (по данным РО) Северная зона.

№ п/п	Данные о нахождении мест (площадок) накопления твердых коммунальных отходов							Контейнеры для несортированных отходов			Контейнеры для утилизируемых отходов (раздельный сбор)			Контейнеры для сбора крупногабаритных отходов			Точка бестарного сбора (да/нет)	Примечание
	Муниципальное образование	Населенный пункт	Улица	Дом	Корпус/ Строение	Широта	Долгота	Кол-во	Емкость (отдельного контейнера)	Материал контейнера	Кол-во	Емкость	Материал контейнера	Кол-во	Емкость	Материал контейнера		
4731	Данковский район	с.Яхонтово	Запрудная	2	-	53.300923	39.040432	2	0,75	металл	0	-	-	0	-	-	нет	Население
4732	Данковский район	с.Яхонтово	Ворошилова	3	-	53.303134	39.033452	2	0,75	металл	0	-	-	0	-	-	нет	Население
4733	Данковский район	с.Барятино	Центральная	23	-	53.335618	38.762233	3	0,75	металл	0	-	-	0	-	-	нет	Население
4734	Данковский район	с.Барятино	Центральная	41	-	53.33786	38.760697	2	0,75	металл	0	-	-	0	-	-	нет	Население
4735	Данковский район	с.Барятино	Центральная	55	-	53.340108	38.75916	1	0,75	металл	0	-	-	0	-	-	нет	Население
4736	Данковский район	с.Барятино	Центральная	67	-	53.342957	38.757247	2	0,75	металл	0	-	-	0	-	-	нет	Население
4737	Данковский район	с.Барятино	Центральная	89	-	53.345452	38.756726	2	0,75	металл	0	-	-	0	-	-	нет	Население
4738	Данковский район	с.Барятино	Центральная	105	-	53.348145	38.755962	2	0,75	металл	0	-	-	0	-	-	нет	Население
4739	Данковский район	с.Барятино	Центральная	115	-	53.352348	38.75404	3	0,75	металл	0	-	-	0	-	-	нет	Население
4740	Данковский район	с.Барятино	Центральная	127	-	53.353713	38.753205	2	0,75	металл	0	-	-	0	-	-	нет	Население
4741	Данковский район	с.Барятино	Зеленая	3	-	53.342317	38.752764	2	0,75	металл	0	-	-	0	-	-	нет	Население
4742	Данковский район	с.Барятино	Зеленая	16	-	53.344882	38.753097	1	0,75	металл	0	-	-	0	-	-	нет	Население
4743	Данковский район	с.Барятино	Школьная	3	-	53.346387	38.752603	2	0,75	металл	0	-	-	0	-	-	нет	Население
4744	Данковский район	с.Барятино	Школьная	11	-	53.347758	38.752297	3	0,75	металл	0	-	-	0	-	-	нет	филиал
4745	Данковский район	с.Барятино	Рабочая	1	-	53.351467	38.752558	2	0,75	металл	0	-	-	0	-	-	нет	Население
4746	Данковский район	с.Барятино	Молодежная	6	-	53.353703	38.750734	3	0,75	металл	0	-	-	0	-	-	нет	Население
4747	Данковский район	с.Барятино	-	-	-	53.349924	38.752962	1	0,75	металл	0	-	-	0	-	-	нет	АПК
4748	Данковский район	д.Секирино	Речная	11	-	53.353767	38.758621	2	0,75	металл	0	-	-	0	-	-	нет	Население
4749	Данковский район	д.Секирино	Речная	4	-	53.351553	38.760059	1	0,75	металл	0	-	-	0	-	-	нет	Население
4750	Данковский район	с.Ярославы	Центральная	10	-	53.279332	38.877774	2	0,75	металл	0	-	-	0	-	-	нет	Население
4751	Данковский район	с.Ярославы	Центральная	74	-	53.280894	38.862044	1	0,75	металл	0	-	-	0	-	-	нет	Население
4752	Данковский район	с.Ярославы	Центральная	18	-	53.279758	38.875357	2	0,75	металл	0	-	-	0	-	-	нет	Население
4753	Данковский район	с.Ярославы	Центральная	27	-	53.279058	38.869276	3	0,75	металл	0	-	-	0	-	-	нет	Население
4754	Данковский район	с.Ярославы	Зеленая	5	-	53.283004	38.877064	1	0,75	металл	0	-	-	0	-	-	нет	Население
4755	Данковский район	с.Ярославы	Молодежная	1	-	53.280969	38.875268	2	0,75	металл	0	-	-	0	-	-	нет	Население
4756	Данковский район	с.Ярославы	Вязовенская	2	-	53.2737	38.890548	2	0,75	металл	0	-	-	0	-	-	нет	Население
4757	Данковский район	с.Ярославы	Лесная	1	-	53.279144	38.885446	2	0,75	металл	0	-	-	0	-	-	нет	Население
4758	Данковский район	с.Ярославы	Садовая	5	-	53.281131	38.858954	2	0,75	металл	0	-	-	0	-	-	нет	Население
4759	Данковский район	с.Одоевщино	Одоевская	4	-	53.275456	38.856232	1	0,75	металл	0	-	-	0	-	-	нет	Население
4760	Данковский район	с.Одоевщино	Одоевская	17	-	53.274427	38.861488	2	0,75	металл	0	-	-	0	-	-	нет	Население
4761	Данковский район	с.Одоевщино	въезд на Заречную	-	-	53.274088	38.861613	2	0,75	металл	0	-	-	0	-	-	нет	Население
4762	Данковский район	с.Одоевщино	Заречная	2	-	53.280285	38.849306	1	0,75	металл	0	-	-	0	-	-	нет	Население
4763	Данковский район	с.Одоевщино	Заречная	5	-	53.278277	38.850483	1	0,75	металл	0	-	-	0	-	-	нет	Население
4764	Данковский район	с.Одоевщино	Заречная	16	-	53.283688	38.845812	1	0,75	металл	0	-	-	0	-	-	нет	Население
4765	Данковский район	с.Ярославы	Центральная	66	-	53.279833	38.865557	1	0,75	металл	0	-	-	0	-	-	нет	Население
4766	Данковский район	с.Ярославы	Набережная	28	-	53.277303	38.873148	1	0,75	металл	0	-	-	0	-	-	нет	Население
4767	Данковский район	с.Ярославы	Набережная	8	-	53.276926	38.877927	1	0,75	металл	0	-	-	0	-	-	нет	Население
4768	Данковский район	с.Ярославы	Набережная	1	-	53.276807	38.875142	1	0,75	металл	0	-	-	0	-	-	нет	Население
4769	Данковский район	с.Ярославы	Зеленая	17	-	53.285965	38.877666	1	0,75	металл	0	-	-	0	-	-	нет	Население
4770	Данковский район	д.Городки	Кириллова	8	-	53.266613	38.961677	1	0,75	металл	0	-	-	0	-	-	нет	Население
4771	Данковский район	д.Городки	Кириллова	9	-	53.265757	38.958317	2	0,75	металл	0	-	-	0	-	-	нет	Население
4772	Данковский район	д.Городки	Луговая	3	-	53.264739	38.962719	1	0,75	металл	0	-	-	0	-	-	нет	Население
4773	Данковский район	д.Городки	Луговая	8	-	53.262784	38.959691	2	0,75	металл	0	-	-	0	-	-	нет	Население
4774	Данковский район	д.Городки	Луговая	29	-	53.260592	38.959233	1	0,75	металл	0	-	-	0	-	-	нет	Население
4775	Данковский район	д.Городки	Набережная	24	-	53.264421	38.95458	1	0,75	металл	0	-	-	0	-	-	нет	Население
4776	Данковский район	д.Городки	Набережная	14	-	53.263899	38.956359	1	0,75	металл	0	-	-	0	-	-	нет	Население
4777	Данковский район	д.Жуково	без названия улицы	6	-	53.267287	38.948894	1	0,75	металл	0	-	-	0	-	-	нет	Население
4778	Данковский район	д.Жуково	без названия улицы	18	-	53.267437	38.946405	1	0,75	металл	0	-	-	0	-	-	нет	Население
4779	Данковский район	с.Барятино	Полевая	7	-	53.347527	38.750384	1	0,75	металл	0	-	-	0	-	-	нет	Население
4780	Данковский район	с.Барятино	Центральная	111	-	53.349591	38.755289	1	0,75	металл	0	-	-	0	-	-	нет	Магазин
4781	Данковский район	д.Ильинка	без названия улицы	15	-	53.268757	38.792686	1	0,75	металл	0	-	-	0	-	-	нет	Население
4782	Данковский район	д.Ильинка	без названия улицы	19	-	53.269241	38.791446	1	0,75	металл	0	-	-	0	-	-	нет	Население
4783	Данковский район	д.Ильинка	без названия улицы	25	-	53.270179	38.789407	1	0,75	металл	0	-	-	0	-	-	нет	Население
4784	Данковский район	д.Измайловка	Центральная	5	-	53.378145	38.813284	1	0,75	металл	0	-	-	0	-	-	нет	Население
4785	Данковский район	д.Измайловка	Центральная	13	-	53.379982	38.813859	1	0,75	металл	0	-	-	0	-	-	нет	Население

Приложение 2 к приказу управления экологии и природных ресурсов Липецкой области
Приложение А6. Реестр контейнерных площадок (по данным РО) Северная зона.

№ п/п	Данные о нахождении мест (площадок) накопления твердых коммунальных отходов							Контейнеры для несортированных отходов			Контейнеры для утилизируемых отходов (раздельный сбор)			Контейнеры для сбора крупногабаритных отходов			Точка бестарного сбора (да/нет)	Примечание
	Муниципальное образование	Населенный пункт	Улица	Дом	Корпус/ Строение	Широта	Долгота	Кол-во	Емкость (отдельного контейнера)	Материал контейнера	Кол-во	Емкость	Материал контейнера	Кол-во	Емкость	Материал контейнера		
4786	Данковский район	д.Измайловка	Центральная	19	-	53.381867	38.814416	1	0,75	металл	0	-	-	0	-	-	нет	Население
4787	Данковский район	д.Измайловка	Новая	5	-	53.377581	38.819976	1	0,75	металл	0	-	-	0	-	-	нет	Население
4788	Данковский район	д.Измайловка	Новая	9	-	53.379058	38.820461	1	0,75	металл	0	-	-	0	-	-	нет	Население
4789	Данковский район	д.Измайловка	Новая	18	-	53.382157	38.824953	1	0,75	металл	0	-	-	0	-	-	нет	Население
4790	Данковский район	д.Измайловка	Береговая	5	-	53.382727	38.819698	1	0,75	металл	0	-	-	0	-	-	нет	Население
4791	Данковский район	д.Измайловка	Береговая	17	-	53.385954	38.819842	1	0,75	металл	0	-	-	0	-	-	нет	Население
4792	Данковский район	с.Спешнево-	Ковалева	9	-	53.259805	39.000771	1	0,75	металл	0	-	-	0	-	-	нет	Население
4793	Данковский район	с.Спешнево-	Механизаторов	1	-	53.261922	38.992695	1	0,75	металл	0	-	-	0	-	-	нет	Население
4794	Данковский район	с.Спешнево-	Центральная	66	-	53.258232	38.98806	2	0,75	металл	0	-	-	0	-	-	нет	Население
4795	Данковский район	с.Яхонтово	без названия улицы	-	-	53.30152	39.037791	1	0,75	металл	0	-	-	0	-	-	нет	ООО
4796	Данковский район	с.Яхонтово	без названия улицы	-	-	53.30152	39.037791	2	0,75	металл	0	-	-	0	-	-	нет	ООО АПК
4797	Данковский район	станция Яхонтово	без названия улицы	-	-	52.857443	38.757624	1	0,75	металл	0	-	-	0	-	-	нет	ООО
4798	Данковский район	станция Яхонтово	без названия улицы	-	-	52.857443	38.757624	1	0,75	металл	0	-	-	0	-	-	нет	ОАО РЖД
4799	Данковский район	городское поселение	Дачный проезд	7	-	53.245232	39.118127	3	0,75	металл	0	-	-	0	-	-	нет	Население
4800	Данковский район	городское поселение	Пер.Краснова	7	-	53.252053	39.164534	1	0,75	металл	0	-	-	0	-	-	нет	Население
4801	Данковский район	городское поселение	Пер.Крупской и	-	-	53.246197	39.134423	4	0,75	металл	0	-	-	0	-	-	нет	Население
4802	Данковский район	городское поселение	Матросова	22	-	53.251493	39.139606	4	0,75	металл	0	-	-	0	-	-	нет	Население
4803	Данковский район	городское поселение	Крупской	48/1	-	53.253314	39.138555	4	0,75	металл	0	-	-	0	-	-	нет	Население
4804	Данковский район	городское поселение	Калинина	135	-	53.256422	39.135483	4	0,75	металл	0	-	-	0	-	-	нет	Население
4805	Данковский район	городское поселение	Жезнодорожная	13	-	53.252447	39.141429	2	0,75	металл	0	-	-	0	-	-	нет	Население
4806	Данковский район	городское поселение	Пер.Липецкий	5	-	53.243492	39.174227	2	0,75	металл	0	-	-	0	-	-	нет	Население
4807	Данковский район	городское поселение	Пер.Нахимовский	1	-	53.238582	39.137351	2	1,10	пластик	0	-	-	0	-	-	нет	Население
4808	Данковский район	городское поселение	Пер.Нахимовский	26	-	53.236615	39.135923	2	0,75	металл	0	-	-	0	-	-	нет	Население
4809	Данковский район	городское поселение	Пер.Пушкарский	-	-	53.24631	39.161282	4	0,75	металл	1	1,1	меттал	0	-	-	нет	Население
4810	Данковский район	городское поселение	Пер.Спортивный	2к3	-	53.2493	39.153063	6	1,10	пластик	0	-	-	0	-	-	нет	Население
4811	Данковский район	городское поселение	Пер.Спортивный	9	-	53.250512	39.149002	6	1,10	пластик	1	1,1	меттал	0	-	-	нет	Население
4812	Данковский район	городское поселение	Пер.Стрелецкий	14	-	53.248056	39.108336	1	0,75	металл	0	-	-	0	-	-	нет	Население
4813	Данковский район	городское поселение	Пер.Стрелецкий	2	-	53.248848	39.110941	1	0,75	металл	0	-	-	1	8	металл	нет	кладбище
4814	Данковский район	городское поселение	Пер.Тихий	10	-	53.260322	39.126221	1	0,75	металл	0	-	-	0	-	-	нет	Население
4815	Данковский район	городское поселение	Пер.Тихий	22	-	53.260769	39.128718	1	0,75	металл	0	-	-	0	-	-	нет	Население
4816	Данковский район	городское поселение	Вермешева	15	-	53.242489	39.136345	3	0,75	металл	0	-	-	0	-	-	нет	Население
4817	Данковский район	городское поселение	Донская	2	-	53.245652	39.142633	1	0,75	металл	0	-	-	0	-	-	нет	Население
4818	Данковский район	городское поселение	Менделеева перекрест с	-	-	53.272833	39.149272	1	0,75	металл	0	-	-	0	-	-	нет	Население
4819	Данковский район	городское поселение	8 Марта	10	-	53.247921	39.146379	2	1,10	пластик	1	1,1	меттал	0	-	-	нет	Население
4820	Данковский район	городское поселение	8 Марта	13	-	53.247393	39.145337	2	1,10	пластик	0	-	-	0	-	-	нет	Население
4821	Данковский район	городское поселение	8 Марта	10к1	-	53.248115	39.147206	2	1,10	пластик	1	1,1	меттал	0	-	-	нет	Население
4822	Данковский район	городское поселение	Березовая	12	-	53.236486	39.128889	1	0,75	металл	0	-	-	0	-	-	нет	Население
4823	Данковский район	городское поселение	Березовая	10	-	53.23641	39.129724	1	0,75	металл	1	1,1	меттал	0	-	-	нет	Население
4824	Данковский район	городское поселение	Богатырева	3	-	53.238523	39.132635	1	0,75	металл	0	-	-	0	-	-	нет	Население
4825	Данковский район	городское поселение	Большая Садовая	2	-	53.238092	39.132024	1	0,75	металл	0	-	-	0	-	-	нет	Население
4826	Данковский район	городское поселение	Большая Садовая	14	-	53.238313	39.129302	1	0,75	металл	0	-	-	0	-	-	нет	Население
4827	Данковский район	городское поселение	Ватутина	2	-	53.245642	39.146909	2	1,10	пластик	1	1,1	меттал	0	-	-	нет	Население
4828	Данковский район	городское поселение	Ватутина	53	-	53.242047	39.154527	2	0,75	металл	0	-	-	0	-	-	нет	Население
4829	Данковский район	городское поселение	Верхняя Куликовская	2	-	53.243777	39.17155	3	0,75	металл	0	-	-	0	-	-	нет	Население
4830	Данковский район	городское поселение	Верхняя Куликовская	33	-	53.245275	39.176814	3	0,75	металл	0	-	-	0	-	-	нет	Население
4831	Данковский район	городское поселение	Вишневая	1	-	53.256325	39.106045	1	0,75	металл	0	-	-	0	-	-	нет	Население
4832	Данковский район	городское поселение	Вокзальная	7	-	53.257532	39.154392	3	0,75	металл	0	-	-	0	-	-	нет	Население
4833	Данковский район	городское поселение	Володарского	20	-	53.249672	39.131665	2	1,10	пластик	0	-	-	0	-	-	нет	Население
4834	Данковский район	городское поселение	Володарского	2к1	-	53.251967	39.131916	1	1,10	пластик	0	-	-	0	-	-	нет	Население
4835	Данковский район	городское поселение	Володарского	6	-	53.251337	39.132707	1	1,10	пластик	0	-	-	0	-	-	нет	Население
4836	Данковский район	городское поселение	Воронежская	31	-	53.241347	39.173329	2	0,75	металл	1	1,1	меттал	0	-	-	нет	Население
4837	Данковский район	городское поселение	Воронежская	37	-	53.241029	39.173778	1	0,75	металл	0	-	-	0	-	-	нет	Население
4838	Данковский район	городское поселение	Вязовенская	23	-	53.243114	39.140127	3	0,75	металл	0	-	-	0	-	-	нет	Население
4839	Данковский район	городское поселение	Гагарина	5	-	53.250502	39.128799	1	1,10	пластик	0	-	-	0	-	-	нет	Население
4840	Данковский район	городское поселение	Гагарина	1	-	53.251148	39.129257	2	1,10	пластик	0	-	-	0	-	-	нет	Население

Приложение 2 к приказу управления экологии и природных ресурсов Липецкой области
Приложение А6. Реестр контейнерных площадок (по данным РО) Северная зона.

№ п/п	Данные о нахождении мест (площадок) накопления твердых коммунальных отходов							Контейнеры для несортированных отходов			Контейнеры для утилизируемых отходов (раздельный сбор)			Контейнеры для сбора крупногабаритных отходов			Точка бестарного сбора (да/нет)	Примечание
	Муниципальное образование	Населенный пункт	Улица	Дом	Корпус/ Строение	Широта	Долгота	Кол-во	Емкость (отдельного контейнера)	Материал контейнера	Кол-во	Емкость	Материал контейнера	Кол-во	Емкость	Материал контейнера		
4841	Данковский район	городское поселение	Гагарина	9	-	53.249704	39.128368	1	1,10	пластик	1	1,1	меттал	0	-	-	нет	Население
4842	Данковский район	городское поселение	Гагарина	48	-	53.246935	39.125978	1	1,10	пластик	0	-	-	0	-	-	нет	Население
4843	Данковский район	городское поселение	Гагарина	27	-	53.246261	39.126158	2	1,10	пластик	0	-	-	0	-	-	нет	Население
4844	Данковский район	городское поселение	Гоголя	28	-	53.257182	39.120301	1	0,75	металл	0	-	-	0	-	-	нет	Население
4845	Данковский район	городское поселение	Гоголя	48	-	53.257123	39.117633	1	0,75	металл	0	-	-	0	-	-	нет	Население
4846	Данковский район	городское поселение	Гоголя	20	-	53.257306	39.121631	1	0,75	металл	1	1,1	меттал	0	-	-	нет	Население
4847	Данковский район	городское поселение	Гоголя	47	-	53.25674	39.116492	1	0,75	металл	0	-	-	0	-	-	нет	Население
4848	Данковский район	городское поселение	Гоголя	70	-	53.257085	39.114597	1	0,75	металл	0	-	-	0	-	-	нет	Население
4849	Данковский район	городское поселение	Гоголя	80	-	53.257042	39.113115	1	0,75	металл	0	-	-	0	-	-	нет	Население
4850	Данковский район	городское поселение	Гоголя	92	-	53.257101	39.11165	1	0,75	металл	0	-	-	0	-	-	нет	Население
4851	Данковский район	городское поселение	Головина	-	-	53.233791	39.142804	2	0,75	металл	0	-	-	0	-	-	нет	Население
4852	Данковский район	городское поселение	Горького	21	-	53.250442	39.125637	2	1,10	пластик	1	1,1	меттал	0	-	-	нет	Население
4853	Данковский район	городское поселение	Горького	41	-	53.251752	39.125978	2	1,10	пластик	0	-	-	0	-	-	нет	Население
4854	Данковский район	городское поселение	Горького	5	-	53.24902	39.125314	2	1,10	пластик	1	1,1	меттал	0	-	-	нет	Население
4855	Данковский район	городское поселение	Горького	55	-	53.252883	39.126203	1	1,10	пластик	0	-	-	0	-	-	нет	Население
4856	Данковский район	городское поселение	Горького	73	-	53.254117	39.126535	2	1,10	пластик	0	-	-	0	-	-	нет	Население
4857	Данковский район	городское поселение	Горького	81	-	53.254779	39.126661	2	1,10	пластик	1	1,1	меттал	0	-	-	нет	Население
4858	Данковский район	городское поселение	Горького	96	-	53.256956	39.128054	2	1,10	пластик	1	1,1	меттал	0	-	-	нет	Население
4859	Данковский район	городское поселение	Горького	97	-	53.255868	39.126967	2	1,10	пластик	0	-	-	0	-	-	нет	Население
4860	Данковский район	городское поселение	Горького	123	-	53.257667	39.127452	2	1,10	пластик	1	1,1	меттал	0	-	-	нет	Население
4861	Данковский район	городское поселение	Грибоедова	26	-	53.253023	39.117939	2	0,75	металл	1	1,1	меттал	0	-	-	нет	Население
4862	Данковский район	городское поселение	Грибоедова	23	-	53.252684	39.116699	3	1,10	пластик	0	-	-	0	-	-	нет	Население
4863	Данковский район	городское поселение	Дачная	2	-	53.237138	39.131889	2	0,75	металл	0	-	-	0	-	-	нет	Население
4864	Данковский район	городское поселение	Дзержинского	-	-	53.255534	39.149272	3	0,75	металл	0	-	-	0	-	-	нет	Население
4865	Данковский район	городское поселение	Донская	21	-	53.244973	39.142373	1	0,75	металл	0	-	-	0	-	-	нет	Население
4866	Данковский район	городское поселение	Донская	26	-	53.24722	39.138851	1	0,75	металл	0	-	-	0	-	-	нет	Население
4867	Данковский район	городское поселение	Донская	15	-	53.24437	39.143424	1	0,75	металл	0	-	-	0	-	-	нет	Население
4868	Данковский район	городское поселение	Донская	71	-	53.248293	39.136129	1	0,75	металл	0	-	-	0	-	-	нет	Население
4869	Данковский район	городское поселение	Донская	79	-	53.24944	39.134279	2	1,10	пластик	0	-	-	0	-	-	нет	Население
4870	Данковский район	городское поселение	Зайцева	25	-	53.262353	39.160986	3	0,75	металл	0	-	-	0	-	-	нет	Население
4871	Данковский район	городское поселение	Зайцева	3	-	53.264157	39.168289	3	0,75	металл	0	-	-	0	-	-	нет	Население
4872	Данковский район	городское поселение	Зои Космодемьянской	1	-	53.244596	39.112881	2	0,75	металл	0	-	-	0	-	-	нет	Население
4873	Данковский район	городское поселение	К.Маркса	13	-	53.245453	39.137171	2	0,75	металл	0	-	-	0	-	-	нет	Население
4874	Данковский район	городское поселение	К.Маркса	2	-	53.245227	39.139983	2	0,75	металл	0	-	-	0	-	-	нет	Население
4875	Данковский район	городское поселение	Калинина	131	-	53.255528	39.135537	3	0,75	металл	0	-	-	0	-	-	нет	Население
4876	Данковский район	городское поселение	Карьерная	2	-	53.271002	39.15061	3	0,75	металл	0	-	-	0	-	-	нет	Население
4877	Данковский район	городское поселение	Кирова	10	-	53.248751	39.123661	2	1,10	пластик	1	1,1	меттал	0	-	-	нет	Население
4878	Данковский район	городское поселение	Кирова	121	-	53.255453	39.108623	2	1,10	пластик	1	1,1	меттал	0	-	-	нет	Население
4879	Данковский район	городское поселение	Кирова	148	-	53.257112	39.107958	2	1,10	пластик	0	-	-	0	-	-	нет	Население
4880	Данковский район	городское поселение	Кирова	36	-	53.249478	39.120283	2	1,10	пластик	1	1,1	меттал	0	-	-	нет	Население
4881	Данковский район	городское поселение	Кирова	64	-	53.250189	39.11678	2	1,10	пластик	1	1,1	меттал	0	-	-	нет	Население
4882	Данковский район	городское поселение	Кирова	71	-	53.250211	39.114633	2	1,10	пластик	0	-	-	0	-	-	нет	Население
4883	Данковский район	городское поселение	Кирова	98	-	53.2525	39.112863	2	1,10	пластик	0	-	-	0	-	-	нет	Население
4884	Данковский район	городское поселение	Кирова	99	-	53.253454	39.110869	2	1,10	пластик	0	-	-	0	-	-	нет	Население
4885	Данковский район	городское поселение	Ковалева	11	-	53.241805	39.141349	2	0,75	металл	0	-	-	0	-	-	нет	Население
4886	Данковский район	городское поселение	Коммунальная	21а	а	53.248363	39.11333	1	0,75	металл	0	-	-	0	-	-	нет	Население
4887	Данковский район	городское поселение	Коммунальная (кладбище)	2	-	53.248578	39.114354	2	0,75	металл	0	-	-	0	-	-	нет	кладбище
4888	Данковский район	городское поселение	Куликовская	14	-	53.240867	39.180641	3	0,75	металл	0	-	-	0	-	-	нет	Население
4889	Данковский район	городское поселение	Куликовская	1	-	53.24097	39.177164	4	0,75	металл	0	-	-	0	-	-	нет	Население
4890	Данковский район	городское поселение	Л.Толстого	3	-	53.245766	39.16528	2	1,10	пластик	1	1,1	меттал	0	-	-	нет	Население
4891	Данковский район	городское поселение	Л.Толстого	12	-	53.249198	39.164516	6	0,75	металл	1	1,1	меттал	0	-	-	нет	Население
4892	Данковский район	городское поселение	Ленина	12	-	53.251838	39.16033	4	1,10	пластик	1	1,1	меттал	0	-	-	нет	Население
4893	Данковский район	городское поселение	Л.Толстого	25	-	53.254957	39.159701	4	1,10	пластик	1	1,1	меттал	0	-	-	нет	Население
4894	Данковский район	городское поселение	Лебедянская	6	-	53.238857	39.179276	2	0,75	металл	0	-	-	0	-	-	нет	Население
4895	Данковский район	городское поселение	Ленина	11	-	53.252064	39.159522	9	0,75	металл	1	1,1	меттал	0	-	-	нет	рынок

Приложение 2 к приказу управления экологии и природных ресурсов Липецкой области
Приложение А6. Реестр контейнерных площадок (по данным РО) Северная зона.

№ п/п	Данные о нахождении мест (площадок) накопления твердых коммунальных отходов							Контейнеры для несортированных отходов			Контейнеры для утилизируемых отходов (раздельный сбор)			Контейнеры для сбора крупногабаритных отходов			Точка бестарного сбора (да/нет)	Примечание
	Муниципальное образование	Населенный пункт	Улица	Дом	Корпус/ Строение	Широта	Долгота	Кол-во	Емкость (отдельного контейнера)	Материал контейнера	Кол-во	Емкость	Материал контейнера	Кол-во	Емкость	Материал контейнера		
4896	Данковский район	городское поселение	Ленина	5	-	53.24999	39.160941	6	1,10	пластик	1	1,1	меттал	0	-	-	нет	Население
4897	Данковский район	городское поселение	Липецкая	9	-	53.243384	39.177398	3	0,75	металл	0	-	-	0	-	-	нет	Население
4898	Данковский район	городское поселение	Ломоносова	12	-	53.244736	39.152479	4	0,75	металл	0	-	-	0	-	-	нет	Население
4899	Данковский район	городское поселение	Луговая	12	-	53.245248	39.105371	1	0,75	металл	0	-	-	0	-	-	нет	Население
4900	Данковский район	городское поселение	Луговая	4	-	53.245453	39.106521	1	0,75	металл	0	-	-	0	-	-	нет	Население
4901	Данковский район	городское поселение	Лукина	1	-	53.25486	39.106305	2	0,75	металл	0	-	-	0	-	-	нет	Население
4902	Данковский район	городское поселение	Малая Садовая	4	-	53.250911	39.132015	1	1,10	пластик	0	-	-	0	-	-	нет	Население
4903	Данковский район	городское поселение	Металлургов	5	-	53.235165	39.127973	1	0,75	металл	0	-	-	0	-	-	нет	Население
4904	Данковский район	городское поселение	Механизаторов	1	-	53.274734	39.145364	5	1,10	пластик	0	-	-	0	-	-	нет	Население
4905	Данковский район	городское поселение	Механизаторов	5	-	53.27495	39.143208	3	0,75	металл	0	-	-	0	-	-	нет	Население
4906	Данковский район	городское поселение	Механизаторов	18к1	-	53.276737	39.144196	1	0,75	металл	0	-	-	0	-	-	нет	Население
4907	Данковский район	городское поселение	Мичурина	4	-	53.25103	39.155506	6	1,10	пластик	1	1,1	меттал	0	-	-	нет	Население
4908	Данковский район	городское поселение	Московская	135	-	53.246024	39.109234	2	1,10	пластик	1	1,1	меттал	0	-	-	нет	Население
4909	Данковский район	городское поселение	Московская	163	-	53.246515	39.105353	2	1,10	пластик	1	1,1	меттал	0	-	-	нет	Население
4910	Данковский район	городское поселение	Московская	179	-	53.246989	39.098948	2	1,10	пластик	1	1,1	меттал	0	-	-	нет	Население
4911	Данковский район	городское поселение	Московская	183	-	53.247037	39.097421	1	1,10	пластик	1	-	-	0	-	-	нет	Население
4912	Данковский район	городское поселение	Московская	2	-	53.245227	39.139983	2	1,10	пластик	1	1,1	меттал	0	-	-	нет	Население
4913	Данковский район	городское поселение	Московская	39	-	53.247134	39.120696	2	1,10	пластик	0	-	-	0	-	-	нет	Население
4914	Данковский район	городское поселение	Московская	59	-	53.246849	39.118271	2	1,10	пластик	1	1,1	меттал	0	-	-	нет	Население
4915	Данковский район	городское поселение	Московская	89	-	53.246504	39.114561	2	1,10	пластик	0	-	-	0	-	-	нет	Население
4916	Данковский район	городское поселение	Московская	167	-	53.246795	39.102029	2	1,10	пластик	0	-	-	0	-	-	нет	Население
4917	Данковский район	городское поселение	Набережная	2	-	53.244467	39.127784	1	1,10	пластик	0	-	-	0	-	-	нет	Население
4918	Данковский район	городское поселение	Нагорная	1	-	53.243885	39.129715	1	0,75	металл	0	-	-	0	-	-	нет	Население
4919	Данковский район	городское поселение	Нахимова	2	-	53.239946	39.146451	3	0,75	металл	0	-	-	0	-	-	нет	Население
4920	Данковский район	городское поселение	Нахимова	20	-	53.240161	39.143307	2	0,75	металл	1	1,1	меттал	0	-	-	нет	Население
4921	Данковский район	городское поселение	Нахимова	29	-	53.239385	39.141385	1	0,75	металл	0	-	-	0	-	-	нет	Население
4922	Данковский район	городское поселение	Нахимова	39	-	53.239719	39.139471	2	0,75	металл	0	-	-	0	-	-	нет	Население
4923	Данковский район	городское поселение	Нахимова	64	-	53.241126	39.13604	2	0,75	металл	1	1,1	меттал	0	-	-	нет	Население
4924	Данковский район	городское поселение	Нахимова	78	-	53.240948	39.13286	2	1,10	пластик	0	-	-	0	-	-	нет	Население
4925	Данковский район	городское поселение	Некрасова	102	-	53.264809	39.135267	2	1,10	пластик	0	-	-	0	-	-	нет	Население
4926	Данковский район	городское поселение	Некрасова	111	-	53.268902	39.136624	2	1,10	пластик	0	-	-	0	-	-	нет	Население
4927	Данковский район	городское поселение	Некрасова	137	-	53.271229	39.137019	2	1,10	пластик	0	-	-	0	-	-	нет	Население
4928	Данковский район	городское поселение	Некрасова	5	-	53.258927	39.13003	2	1,10	пластик	0	-	-	0	-	-	нет	Население
4929	Данковский район	городское поселение	Некрасова	80	-	53.262913	39.134	2	1,10	пластик	0	-	-	0	-	-	нет	Население
4930	Данковский район	городское поселение	Некрасова	37	-	53.261572	39.132042	2	1,10	пластик	0	-	-	0	-	-	нет	Население
4931	Данковский район	городское поселение	Некрасова	21	-	53.260484	39.131288	2	1,10	пластик	0	-	-	0	-	-	нет	Население
4932	Данковский район	городское поселение	Некрасова	15	-	53.260123	39.131036	2	1,10	пластик	0	-	-	0	-	-	нет	Население
4933	Данковский район	городское поселение	Некрасова	94	-	53.264098	39.134818	2	1,10	пластик	0	-	-	0	-	-	нет	Население
4934	Данковский район	городское поселение	Некрасова	99	-	53.266026	39.134953	2	1,10	пластик	0	-	-	0	-	-	нет	Население
4935	Данковский район	городское поселение	Нижняя Куликовская	13	-	53.241541	39.161812	1	0,75	металл	0	-	-	0	-	-	нет	Население
4936	Данковский район	городское поселение	Нижняя Куликовская	21	-	53.241649	39.162935	1	0,75	металл	0	-	-	0	-	-	нет	Население
4937	Данковский район	городское поселение	Островского	1	-	53.236475	39.142049	2	1,10	пластик	1	1,1	меттал	0	-	-	нет	Население
4938	Данковский район	городское поселение	Островского	28	-	53.233015	39.134468	5	1,10	пластик	0	-	-	0	-	-	нет	Население
4939	Данковский район	городское поселение	Островского	18к3	-	53.234772	39.137028	1	0,75	металл	0	-	-	0	-	-	нет	Население
4940	Данковский район	городское поселение	Первомайская	3	-	53.254483	39.155147	3	0,75	металл	0	-	-	0	-	-	нет	Население
4941	Данковский район	городское поселение	Пионерская	2	-	53.250286	39.122583	3	1,10	пластик	0	-	-	0	-	-	нет	Население
4942	Данковский район	городское поселение	Пионерская	38	-	53.255049	39.123266	2	0,75	металл	0	-	-	0	-	-	нет	Население
4943	Данковский район	городское поселение	Пионерская	22	-	53.252883	39.12296	3	0,75	металл	0	-	-	0	-	-	нет	Население
4944	Данковский район	городское поселение	Плеханова	27	-	53.272187	39.144601	2	0,75	металл	0	-	-	0	-	-	нет	Население
4945	Данковский район	городское поселение	Полевая	3	-	53.239391	39.133093	2	1,10	пластик	0	-	-	0	-	-	нет	Население
4946	Данковский район	городское поселение	Прасалова	3	-	53.234141	39.145634	3	1,10	пластик	1	1,1	меттал	0	-	-	нет	Население
4947	Данковский район	городское поселение	Пушкарская	12	-	53.246121	39.155156	2	0,75	металл	0	-	-	0	-	-	нет	Население
4948	Данковский район	городское поселение	Пушкарская	17	-	53.24596	39.158668	2	0,75	металл	0	-	-	0	-	-	нет	Население
4949	Данковский район	городское поселение	Пушкарская	35	-	53.245545	39.160734	2	0,75	металл	0	-	-	0	-	-	нет	Население
4950	Данковский район	городское поселение	Пушкарская	43	-	53.245313	39.161812	2	0,75	металл	0	-	-	0	-	-	нет	Население

Приложение 2 к приказу управления экологии и природных ресурсов Липецкой области
Приложение А6. Реестр контейнерных площадок (по данным РО) Северная зона.

№ п/п	Данные о нахождении мест (площадок) накопления твердых коммунальных отходов							Контейнеры для несортированных отходов			Контейнеры для утилизируемых отходов (раздельный сбор)			Контейнеры для сбора крупногабаритных отходов			Точка бестарного сбора (да/нет)	Примечание
	Муниципальное образование	Населенный пункт	Улица	Дом	Корпус/ Строение	Широта	Долгота	Кол-во	Емкость (отдельного контейнера)	Материал контейнера	Кол-во	Емкость	Материал контейнера	Кол-во	Емкость	Материал контейнера		
4951	Данковский район	городское поселение	Пушкарская	55	-	53.245038	39.163214	1	0,75	металл	0	-	-	0	-	-	нет	Население
4952	Данковский район	городское поселение	Пушкарская	61	-	53.244947	39.163842	1	0,75	металл	0	-	-	0	-	-	нет	Население
4953	Данковский район	городское поселение	Пушкарская	73	-	53.244537	39.165388	2	0,75	металл	0	-	-	0	-	-	нет	Население
4954	Данковский район	городское поселение	Пушкина	34	-	53.249952	39.128494	2	1,10	пластик	0	-	-	0	-	-	нет	Население
4955	Данковский район	городское поселение	Рабочая	-	-	53.258082	39.151311	3	0,75	металл	0	-	-	0	-	-	нет	Население
4956	Данковский район	городское поселение	Свердлова	12	-	53.264981	39.158174	4	0,75	металл	0	-	-	0	-	-	нет	Население
4957	Данковский район	городское поселение	Светлая	29	-	53.236125	39.151257	2	0,75	металл	0	-	-	0	-	-	нет	Население
4958	Данковский район	городское поселение	Светлая	41	-	53.235985	39.153862	2	0,75	металл	0	-	-	0	-	-	нет	Население
4959	Данковский район	городское поселение	Северная	1а	а	53.279656	39.146128	2	0,75	металл	0	-	-	0	-	-	нет	Население
4960	Данковский район	городское поселение	Северная	21	-	53.279365	39.152793	1	0,75	металл	0	-	-	0	-	-	нет	Население
4961	Данковский район	городское поселение	Северная	2а	а	53.278277	39.146128	2	0,75	металл	0	-	-	0	-	-	нет	Население
4962	Данковский район	городское поселение	Семеновского	1	-	53.248454	39.13533	1	1,10	пластик	0	-	-	0	-	-	нет	Население
4963	Данковский район	городское поселение	Советская	1	-	53.244343	39.13515	2	1,10	пластик	0	-	-	0	-	-	нет	Население
4964	Данковский район	городское поселение	Советская	19	-	53.24465	39.132006	1	1,10	пластик	0	-	-	0	-	-	нет	Население
4965	Данковский район	городское поселение	Советская	35	-	53.244947	39.128871	2	1,10	пластик	0	-	-	0	-	-	нет	Население
4966	Данковский район	городское поселение	Совхозная	11	-	53.272252	39.141474	3	0,75	металл	0	-	-	0	-	-	нет	Население
4967	Данковский район	городское поселение	Сторожевская	7	-	53.240021	39.148814	1	0,75	металл	0	-	-	0	-	-	нет	Население
4968	Данковский район	городское поселение	Сторожевская	22	-	53.239455	39.15326	2	0,75	металл	0	-	-	0	-	-	нет	Население
4969	Данковский район	городское поселение	Сторожевская	48	-	53.238582	39.1575	2	0,75	металл	0	-	-	0	-	-	нет	Население
4970	Данковский район	городское поселение	Сторожевская	68	-	53.237936	39.160743	2	0,75	металл	0	-	-	0	-	-	нет	Население
4971	Данковский район	городское поселение	Сторожевская	76	-	53.239062	39.160824	2	0,75	металл	0	-	-	0	-	-	нет	Население
4972	Данковский район	городское поселение	Строителей	13	-	53.248255	39.157294	5	1,10	пластик	1	1,1	меттал	0	-	-	нет	Население
4973	Данковский район	городское поселение	Строителей	7к1	1	53.248287	39.15892	5	1,10	пластик	1	1,1	меттал	0	-	-	нет	Население
4974	Данковский район	городское поселение	Суворова	60	-	53.237273	39.153665	1	0,75	металл	0	-	-	0	-	-	нет	Население
4975	Данковский район	городское поселение	Суворова	20	-	53.237542	39.147484	2	0,75	металл	0	-	-	0	-	-	нет	Население
4976	Данковский район	городское поселение	Суворова	36	-	53.237424	39.150251	4	0,75	металл	0	-	-	0	-	-	нет	Население
4977	Данковский район	городское поселение	Суворова	41	-	53.237143	39.15644	1	0,75	металл	0	-	-	0	-	-	нет	Население
4978	Данковский район	городское поселение	Суворова	64	-	53.237052	39.154868	2	0,75	металл	0	-	-	0	-	-	нет	Население
4979	Данковский район	городское поселение	Твардовского	11	-	53.245706	39.106431	1	0,75	металл	0	-	-	0	-	-	нет	Население
4980	Данковский район	городское поселение	Терешковой	-	-	53.239833	39.178548	3	0,75	металл	0	-	-	0	-	-	нет	Население
4981	Данковский район	городское поселение	Тихая	4	-	53.258335	39.129105	2	1,10	пластик	0	-	-	0	-	-	нет	Население
4982	Данковский район	городское поселение	Тихая	22	-	53.258712	39.125969	1	0,75	металл	1	1,1	меттал	0	-	-	нет	Население
4983	Данковский район	городское поселение	Урицкого	1	-	53.245873	39.138753	6	1,10	пластик	1	1,1	меттал	0	-	-	нет	Население
4984	Данковский район	городское поселение	Урицкого	29	-	53.247775	39.131835	2	0,75	металл	0	-	-	0	-	-	нет	Население
4985	Данковский район	городское поселение	Урицкого	27	-	53.247614	39.132249	1	0,75	металл	0	-	-	0	-	-	нет	Население
4986	Данковский район	городское поселение	Фадеева	1	-	53.242344	39.115432	3	0,75	металл	0	-	-	0	-	-	нет	Население
4987	Данковский район	городское поселение	Фомичевой	3	-	53.261976	39.155443	2	1,10	пластик	1	1,1	меттал	0	-	-	нет	Население
4988	Данковский район	городское поселение	Фомичевой	11	-	53.266608	39.15512	4	1,10	пластик	1	1,1	меттал	0	-	-	нет	Население
4989	Данковский район	городское поселение	Фомичевой	7	-	53.264691	39.155156	4	1,10	пластик	1	1,1	меттал	0	-	-	нет	Население
4990	Данковский район	городское поселение	Хлеборобов	6	-	53.277292	39.146676	2	0,75	металл	0	-	-	0	-	-	нет	Население
4991	Данковский район	городское поселение	Цветочная	4	-	53.238086	39.133722	1	0,75	металл	0	-	-	0	-	-	нет	Население
4992	Данковский район	городское поселение	Цветочная	10	-	53.23738	39.133569	1	0,75	металл	0	-	-	0	-	-	нет	Население
4993	Данковский район	городское поселение	Цветочная	8	-	53.23738	39.133569	2	0,75	металл	0	-	-	0	-	-	нет	Население
4994	Данковский район	городское поселение	Чапаева	4	-	53.251859	39.150404	4	1,10	пластик	1	1,1	меттал	0	-	-	нет	Население
4995	Данковский район	городское поселение	Чапаева	4к1	-	53.252032	39.151023	6	1,10	пластик	1	1,1	меттал	0	-	-	нет	Население
4996	Данковский район	городское поселение	Чапаева	8	-	53.253529	39.151877	6	1,10	пластик	1	1,1	меттал	0	-	-	нет	Население
4997	Данковский район	городское поселение	Чаплыгина	9	-	53.243044	39.11369	3	0,75	металл	0	-	-	0	-	-	нет	Население
4998	Данковский район	городское поселение	Чаплыгина	31	-	53.243648	39.109351	2	0,75	металл	0	-	-	0	-	-	нет	Население
4999	Данковский район	городское поселение	Чехова	1	-	53.252905	39.129985	1	0,75	металл	0	-	-	0	-	-	нет	Население
5000	Данковский район	городское поселение	Чехова	17	-	53.254397	39.130048	2	0,75	металл	0	-	-	0	-	-	нет	Население
5001	Данковский район	городское поселение	Чехова	39	-	53.257214	39.13012	2	0,75	металл	0	-	-	0	-	-	нет	Население
5002	Данковский район	городское поселение	Чкалова	12корп1	-	53.23828	39.145023	4	1,10	металл	0	-	-	0	-	-	нет	Данков
5003	Данковский район	городское поселение	Мира	75/б	-	53.252236	39.165091	1	0,75	металл	0	-	-	0	-	-	нет	ООО
5004	Данковский район	городское поселение	Школьная	1А	А	53.255291	39.116393	1	0,75	металл	0	-	-	0	-	-	нет	Население
5005	Данковский район	городское поселение	Школьная	15	-	53.255393	39.112261	1	0,75	металл	0	-	-	0	-	-	нет	Население

Приложение 2 к приказу управления экологии и природных ресурсов Липецкой области
Приложение А6. Реестр контейнерных площадок (по данным РО) Северная зона.

№ п/п	Данные о нахождении мест (площадок) накопления твердых коммунальных отходов							Контейнеры для несортированных отходов			Контейнеры для утилизируемых отходов (раздельный сбор)			Контейнеры для сбора крупногабаритных отходов			Точка бестарного сбора (да/нет)	Примечание
	Муниципальное образование	Населенный пункт	Улица	Дом	Корпус/ Строение	Широта	Долгота	Кол-во	Емкость (отдельного контейнера)	Материал контейнера	Кол-во	Емкость	Материал контейнера	Кол-во	Емкость	Материал контейнера		
5006	Данковский район	городское поселение	Школьная	22	-	53.255485	39.119591	6	0,75	металл	1	1,1	меттал	0	-	-	нет	Население
5007	Данковский район	городское поселение	Школьная	9	-	53.254952	39.113079	1	0,75	металл	0	-	-	0	-	-	нет	Население
5008	Данковский район	городское поселение	Энгельса	19	-	53.245561	39.131925	2	1,10	пластик	0	-	-	0	-	-	нет	Население
5009	Данковский район	городское поселение	Энгельса	34	-	53.246132	39.130749	1	1,10	пластик	0	-	-	0	-	-	нет	Население
5010	Данковский район	городское поселение	Энгельса	37	-	53.24645	39.127524	1	1,10	пластик	0	-	-	0	-	-	нет	Население
5011	Данковский район	городское поселение	Энгельса	6	-	53.244623	39.137504	1	1,10	пластик	0	-	-	0	-	-	нет	Население
5012	Данковский район	городское поселение	Чапаева	13к2	-	53.252447	39.148077	2	0,75	металл	0	-	-	0	-	-	нет	Население
5013	Данковский район	городское поселение	Зайцева	10	-	53.258232	39.15795	6	1,10	пластик	0	-	-	0	-	-	нет	АО ЧМПЗ
5014	Данковский район	городское поселение	8 Марта	14	-	53.248875	39.145472	1	0,75	металл	0	-	-	0	-	-	нет	ГУЗ ЦРБ
5015	Данковский район	городское поселение	Экономическая	8	-	53.259267	39.212019	15	1,10	пластик	0	-	-	0	-	-	нет	ООО
5016	Данковский район	городское поселение	Пионерская	11к1	-	53.254321	39.121271	1	1,10	пластик	0	-	-	0	-	-	нет	МБОУ
5017	Данковский район	городское поселение	Володарского	19	-	53.247673	39.130982	1	0,75	металл	0	-	-	0	-	-	нет	ИП
5018	Данковский район	городское поселение	Молодежная	3	-	53.250895	39.158893	1	0,75	металл	0	-	-	0	-	-	нет	МБДОУ д/с
5019	Данковский район	городское поселение	Строителей	10К1	-	53.249246	39.158057	2	1,10	пластик	0	-	-	0	-	-	нет	МАУ ДО
5020	Данковский район	городское поселение	Чкалова	15А	А	53.239067	39.147709	1	0,75	металл	0	-	-	0	-	-	нет	ООО
5021	Данковский район	городское поселение	К. Маркса	43	-	53.247226	39.128476	1	0,75	металл	0	-	-	0	-	-	нет	ООО Сити-
5022	Данковский район	городское поселение	Л. Толстого	32к2	-	53.254224	39.164274	2	0,75	металл	0	-	-	0	-	-	нет	ООО
5023	Данковский район	городское поселение	Мира	75к2	-	53.247285	39.168963	1	0,75	металл	0	-	-	0	-	-	нет	ИП
5024	Данковский район	городское поселение	Свердлова	1	-	53.264034	39.158336	25	1,10	пластик	0	-	-	0	-	-	нет	ООО
5025	Данковский район	городское поселение	Чапаева	13К1	-	53.251983	39.146774	1	0,75	металл	0	-	-	0	-	-	нет	ДОСААФ
5026	Данковский район	городское поселение	Зайцева	8	-	53.261421	39.161004	2	0,75	металл	0	-	-	0	-	-	нет	ООО НПО
5027	Данковский район	городское поселение	Зайцева	14	-	53.2621	39.162432	3	0,75	металл	0	-	-	0	-	-	нет	ГНИИХТЭ
5028	Данковский район	городское поселение	Мичурина	8	-	53.252414	39.154752	2	0,75	металл	0	-	-	0	-	-	нет	МБОУ
5029	Данковский район	городское поселение	Молодежная	2	-	53.251224	39.157402	2	0,75	металл	0	-	-	0	-	-	нет	МБОУ
5030	Данковский район	городское поселение	Мира	40	-	53.247102	39.162396	1	0,75	металл	0	-	-	0	-	-	нет	МАДОУ
5031	Данковский район	городское поселение	Московская	39а	а	53.245469	39.120337	4	0,75	металл	0	-	-	0	-	-	нет	ООО
5032	Данковский район	городское поселение	Льва Толстого	6	-	53.247161	39.165945	1	0,75	металл	0	-	-	0	-	-	нет	ФБУЗ
5033	Данковский район	городское поселение	Дзержинского	2к1	-	53.255404	39.145193	1	0,75	металл	0	-	-	0	-	-	нет	Данковски
5034	Данковский район	городское поселение	К. Маркса	34	-	53.247172	39.130731	1	0,75	металл	0	-	-	0	-	-	нет	ИП
5035	Данковский район	городское поселение	Свердлова	1к3	-	53.265375	39.164139	1	0,75	металл	0	-	-	0	-	-	нет	ООО
5036	Данковский район	городское поселение	Зайцева	4	-	53.257187	39.156773	1	0,75	металл	0	-	-	0	-	-	нет	ООО СТО
5037	Данковский район	городское поселение	Чапаева	2к4	-	53.250087	39.145472	1	0,75	металл	0	-	-	0	-	-	нет	ООО
5038	Данковский район	городское поселение	Вермишева	1	-	53.245006	39.13754	1	0,75	металл	0	-	-	0	-	-	нет	ООО
5039	Данковский район	городское поселение	Карла Маркса	1	-	53.243831	39.14284	4	1,10	пластик	0	-	-	0	-	-	нет	ГУЗ ЦРБ
5040	Данковский район	городское поселение	Чапаева	5	-	53.251331	39.144987	1	0,75	металл	0	-	-	0	-	-	нет	Райпотребс
5041	Данковский район	городское поселение	Московская	1	-	53.247662	39.126437	2	0,75	металл	0	-	-	0	-	-	нет	Райпотребс
5042	Данковский район	городское поселение	Льва-Толстого	42	-	53.255604	39.159935	1	0,75	металл	0	-	-	0	-	-	нет	Райпотребс
5043	Данковский район	городское поселение	Льва Толстого	8	-	53.247641	39.166573	4	0,75	металл	0	-	-	0	-	-	нет	ГУЗ ЦРБ
5044	Данковский район	городское поселение	Чапаева	7	-	53.251013	39.145517	1	0,75	металл	0	-	-	0	-	-	нет	ООО ЖЗ и
5045	Данковский район	городское поселение	Мира	75/3	-	53.252236	39.165091	1	0,75	металл	0	-	-	0	-	-	нет	ООО
5046	Данковский район	городское поселение	К. Маркса	9к1	-	53.244548	39.138717	2	0,75	металл	0	-	-	0	-	-	нет	ООО
5047	Данковский район	городское поселение	К. Маркса	8	-	53.245561	39.138366	1	0,75	металл	0	-	-	0	-	-	нет	ООО Бэст
5048	Данковский район	городское поселение	Ленина	9	-	53.251251	39.159971	1	1,10	пластик	0	-	-	0	-	-	нет	ИП
5049	Данковский район	городское поселение	Хлеборобов	12	-	53.2774	39.148131	1	0,75	металл	0	-	-	0	-	-	нет	ИП Волков
5050	Данковский район	городское поселение	Мира	75/1	-	53.247959	39.169978	2	0,75	металл	0	-	-	0	-	-	нет	ООО ПУК
5051	Данковский район	городское поселение	Коммунальная	21	-	53.248131	39.111623	1	0,75	металл	0	-	-	0	-	-	нет	ООО
5052	Данковский район	городское поселение	Мира	77	-	53.250679	39.173374	1	0,75	металл	0	-	-	0	-	-	нет	ООО
5053	Данковский район	городское поселение	Льва Толстого	34/1	-	53.254483	39.163896	1	0,75	металл	0	-	-	0	-	-	нет	ООО РКС
5054	Данковский район	городское поселение	Льва Толстого	34/1	-	53.254483	39.163896	1	0,75	металл	0	-	-	0	-	-	нет	ЗАО НП
5055	Данковский район	городское поселение	Мира	63К2	-	53.248201	39.163591	1	1,10	пластик	0	-	-	0	-	-	нет	ИП
5056	Данковский район	городское поселение	Семеновского	-	-	53.245717	39.133372	2	1,10	пластик	0	-	-	0	-	-	нет	Приход
5057	Данковский район	городское поселение	Нахимова	-	-	53.240371	39.137585	1	0,75	металл	0	-	-	0	-	-	нет	ОГУП
5058	Данковский район	городское поселение	Ковалева	-	-	53.242134	39.140001	1	0,75	металл	0	-	-	0	-	-	нет	ОГУП
5059	Данковский район	городское поселение	Воронежская	-	-	53.240776	39.173481	2	0,75	металл	0	-	-	0	-	-	нет	ОГУП
5060	Данковский район	городское поселение	Мира	-	-	53.247528	39.160591	2	0,75	металл	0	-	-	0	-	-	нет	ОГУП

Приложение 2 к приказу управления экологии и природных ресурсов Липецкой области
Приложение А6. Реестр контейнерных площадок (по данным РО) Северная зона.

№ п/п	Данные о нахождении мест (площадок) накопления твердых коммунальных отходов							Контейнеры для несортированных отходов			Контейнеры для утилизируемых отходов (раздельный сбор)			Контейнеры для сбора крупногабаритных отходов			Точка бестарного сбора (да/нет)	Примечание
	Муниципальное образование	Населенный пункт	Улица	Дом	Корпус/ Строение	Широта	Долгота	Кол-во	Емкость (отдельного контейнера)	Материал контейнера	Кол-во	Емкость	Материал контейнера	Кол-во	Емкость	Материал контейнера		
5061	Данковский район	городское поселение	Чкалова	-	-	53.242328	39.144439	1	0,75	металл	0	-	-	0	-	-	нет	ОГУП
5062	Данковский район	городское поселение	Мира	-	-	53.247528	39.160591	2	0,75	металл	0	-	-	0	-	-	нет	ОГУП
5063	Данковский район	городское поселение	Карла Маркса	7к1	-	53.244952	39.138753	1	0,75	металл	0	-	-	0	-	-	нет	АО
5064	Данковский район	городское поселение	Чапаева	2К7	-	53.249419	39.144735	2	0,75	металл	0	-	-	0	-	-	нет	АО
5065	Данковский район	городское поселение	Вокзальная	11	-	53.25834	39.154581	1	0,75	металл	0	-	-	0	-	-	нет	ОАО РЖД
5066	Данковский район	городское поселение	Зайцева	21	-	53.261023	39.159144	2	0,75	металл	0	-	-	0	-	-	нет	АО
5067	Данковский район	городское поселение	Мира	77К3	-	53.249187	39.174901	2	0,75	металл	0	-	-	0	-	-	нет	АО
5068	Данковский район	городское поселение	К. Маркса	42	-	53.24749	39.129419	1	0,75	металл	0	-	-	0	-	-	нет	ФГБУ
5069	Данковский район	городское поселение	Первомайская	16	-	53.256746	39.162935	2	0,75	металл	0	-	-	0	-	-	нет	ПАО
5070	Данковский район	городское поселение	Ленина	11	-	53.252064	39.159522	1	0,75	металл	0	-	-	0	-	-	нет	ООО
5071	Данковский район	городское поселение	Чапаева	2к1	-	53.251999	39.148769	1	0,75	металл	0	-	-	0	-	-	нет	ООО
5072	Данковский район	городское поселение	Островского	1б	б	53.23682	39.142723	1	0,75	металл	0	-	-	0	-	-	нет	ООО
5073	Данковский район	городское поселение	Московская/Гагарина	1к46	-	53.247662	39.126437	1	0,75	металл	0	-	-	0	-	-	нет	ООО
5074	Данковский район	городское поселение	Карла Маркса	38	-	53.247528	39.129931	2	0,75	металл	0	-	-	0	-	-	нет	АО ТД
5075	Данковский район	городское поселение	Ломоносова	2	-	53.246585	39.150592	2	0,75	металл	0	-	-	0	-	-	нет	АО ТД
5076	Данковский район	городское поселение	Карла Маркса	15	-	53.245528	39.136893	1	0,75	металл	0	-	-	0	-	-	нет	ООО
5077	Данковский район	городское поселение	Мира	75к1	-	53.247959	39.169978	1	0,75	металл	0	-	-	0	-	-	нет	ОКУ МЦ
5078	Данковский район	городское поселение	Коммунальная	23	-	53.247883	39.110096	2	0,75	металл	0	-	-	0	-	-	нет	ПАО
5079	Данковский район	городское поселение	Краснова	7	-	53.252053	39.164534	1	0,75	металл	0	-	-	0	-	-	нет	ПАО
5080	Данковский район	городское поселение	К. Маркса	16	-	53.246035	39.136156	1	0,75	металл	0	-	-	0	-	-	нет	УВО ВНГ
5081	Данковский район	городское поселение	Урицкого	16	-	53.247193	39.136192	2	0,75	металл	0	-	-	0	-	-	нет	УФССПИ
5082	Данковский район	городское поселение	Свердлова	2	-	53.264152	39.157285	1	0,75	металл	0	-	-	0	-	-	нет	ОАО
5083	Данковский район	городское поселение	Льва Толстого	40	-	53.255604	39.159935	2	0,75	металл	0	-	-	0	-	-	нет	ОАО
5084	Данковский район	городское поселение	К. Маркса	35	-	53.246638	39.131279	1	0,75	металл	0	-	-	0	-	-	нет	ПАО
5085	Данковский район	городское поселение	Мира	77	-	53.250679	39.173374	1	0,75	металл	0	-	-	0	-	-	нет	ООО
5086	Данковский район	городское поселение	К. Маркса	22	-	53.24638	39.135492	2	0,75	металл	0	-	-	0	-	-	нет	МО МВД
5087	Данковский район	городское поселение	Мира	54	1	53.246369	39.168873	1	0,75	металл	0	-	-	0	-	-	нет	ОГУП
5088	Данковский район	городское поселение	Урицкого	7	-	53.246773	39.136507	1	1,10	пластик	0	-	-	0	-	-	нет	МАУ
5089	Данковский район	городское поселение	Зайцева	4	-	53.257187	39.156773	1	1,10	пластик	0	-	-	0	-	-	нет	ИП
5090	Данковский район	городское поселение	Карла Маркса	11	-	53.245167	39.137737	2	0,75	металл	0	-	-	0	-	-	нет	ООО ДНС
5091	Данковский район	городское поселение	Интернациональная	16	-	53.251261	39.117085	2	1,10	пластик	0	-	-	0	-	-	нет	Население
5092	Данковский район	городское поселение	Грибоедова	14	1	53.252694	39.120184	2	1,10	пластик	0	-	-	0	-	-	нет	Население
5093	Данковский район	городское поселение	Льва Толстого	25	-	53.254957	39.159701	1	1,10	пластик	1	1,1	меттал	0	-	-	нет	ИП
5094	Данковский район	городское поселение	Первомайская	10	-	53.255216	39.158641	1	1,10	пластик	0	-	-	0	-	-	нет	ООО ПВ
5095	Данковский район	городское поселение	Северная	6	-	53.278428	39.147583	1	0,75	металл	0	-	-	0	-	-	нет	Население
5096	Данковский район	городское поселение	Северная	12	-	53.278579	39.149101	1	0,75	металл	0	-	-	0	-	-	нет	Население
5097	Данковский район	городское поселение	Северная	19	А	53.280296	39.150493	2	0,75	металл	0	-	-	0	-	-	нет	Население
5098	Данковский район	городское поселение	Мира	54	1	53.246369	39.168873	2	0,75	металл	0	-	-	0	-	-	нет	ООО ГБУП
5099	Данковский район	городское поселение	Карла Маркса	7	-	53.244925	39.139651	1	0,75	металл	0	-	-	0	-	-	нет	ООО
5100	Данковский район	городское поселение	Семеновского	11	-	53.246832	39.134539	1	0,75	металл	0	-	-	0	-	-	нет	ФКУ
5101	Данковский район	городское поселение	Льва Толстого	14	3	53.249812	39.164058	1	0,75	металл	0	-	-	0	-	-	нет	ИП
5102	Данковский район	городское поселение	Московская	1	-	53.247662	39.126437	1	0,75	металл	0	-	-	0	-	-	нет	АО Тандер

».

Приложение 3 к приказу управления экологии и природных ресурсов Липецкой области

«Приложение А6.2. Потребность в контейнерах

№ п/п	Наименование муниципального образования	Потребность в контейнерах для накопления ТКО, шт.								Потребность в контейнерах для РНО, шт.							
		Итого 2024-2030	2024	2025	2026	2027	2028	2029	2030	Итого 2024-2030	2024	2025	2026	2027	2028	2029	2030
1	2	3	4	5	6	7	8	9	10	11	12	13	14	15	16	17	18
Центральная зона																	
1	г. Липецк	**1504**	404	430	120	120	190	120	120	**415**	60	55	60	60	60	60	60
2	Липецкий муниципальный округ	**1873**	300	463	315	385	110	150	150	**145**	30	20	15	20	20	20	20
3	г. Задонск	**16**	0	0	0	16	0	0	0	**70**	0	15	15	10	10	10	10
4	Задонский район	**1170**	120	150	160	170	180	190	200	**0**	0	0	0	0	0	0	0
5	Хлевенский район	**405**	151	130	10	50	10	50	4	**0**	0	0	0	0	0	0	0
Итого по Центральной зоне		**4968**	**975**	**1173**	**605**	**741**	**490**	**510**	**474**	**630**	**90**	**90**	**90**	**90**	**90**	**90**	**90**
Елецкая зона																	
6	г. Елец	**1085**	185	135	135	135	190	170	135	**592**	85	85	85	85	84	84	84
7	Елецкий район	**434**	62	62	62	62	62	62	62	**0**	0	0	0	0	0	0	0
8	Воловский муниципальный округ	**460**	12	112	112	56	56	56	56	**0**	0	0	0	0	0	0	0
9	Долгоруковский район	**816**	162	162	162	162	56	56	56	**0**	0	0	0	0	0	0	0
10	Измалковский муниципальный округ	**440**	62	104	50	62	62	50	50	**0**	0	0	0	0	0	0	0
11	Становлянский муниципальный округ	**398**	62	62	50	50	62	62	50	**0**	0	0	0	0	0	0	0
12	Тербунский район	**586**	144	162	56	56	56	56	56	**0**	0	0	0	0	0	0	0
Итого по Елецкой зоне		**4219**	**689**	**799**	**627**	**583**	**544**	**512**	**465**	**592**	**85**	**85**	**85**	**85**	**84**	**84**	**84**
Грязинская зона																	
13	Грязинский район	**420**	60	60	60	60	60	60	60	**1 200**	179	171	171	171	171	171	166
15	Добринский район	**280**	40	40	40	40	40	40	40	**52**	0	8	8	8	8	8	12
16	Усманский район	**210**	30	30	30	30	30	30	30	**0**	0	0	0	0	0	0	0
Итого по Грязинской зоне		**910**	**130**	**130**	**130**	**130**	**130**	**130**	**130**	**1252**	**179**	**179**	**179**	**179**	**179**	**179**	**178**
Северная зона																	
17	Данковский район	**1887**	211	217	239	263	289	318	350	**0**	0	0	0	0	0	0	0
18	г. Данков	**954**	100	110	122	134	148	162	178	**160**	24	24	24	25	25	25	13
19	Добровский муниципальный округ	**2748**	280	320	352	387	426	468	515	**0**	0	0	0	0	0	0	0
20	Краснинский район	**948**	100	110	121	133	146	161	177	**0**	0	0	0	0	0	0	0
21	Лебедянский район, в том числе г. Лебедянь	**4458**	470	517	569	625	688	757	832	**110**	16	11	14	15	15	15	24
22	Лев-Толстовский район	**948**	100	110	121	133	146	161	177	**0**	0	0	0	0	0	0	0
23	Чаплыгинский район	**761**	80	88	97	107	118	129	142	**0**	0	0	0	0	0	0	0
24	г. Чаплыгин	**954**	100	110	122	134	148	162	178	**33**	0	5	5	5	5	5	8
Итого по Северной зоне		**13658**	**1441**	**1582**	**1743**	**1916**	**2109**	**2318**	**2549**	**303**	**40**	**40**	**43**	**45**	**45**	**45**	**45**
ИТОГО по Липецкой области		**23755**	**3235**	**3684**	**3105**	**3370**	**3273**	**3470**	**3618**	**2 777**	**394**	**394**	**397**	**399**	**398**	**398**	**397**

».

Приложение 4 к приказу управления экологии и природных ресурсов Липецкой области

«Приложение А7. Сведения о действующих объектах размещения ТКО

№ п/п	Наименование характеристик объекта (параметров, показателей)	Ед. изм.	Полигон ТКО Грязинского района	Полигон ТКО Добринского района	Полигон ТКО Усманского района	Полигон ТКО Задонского района	Полигон ТКО Хлевенского района	Полигон ТКО Липецкого района (Хотеевицкое Липецкого района)	Полигон ТКО Долгоруковского района	Полигон ТКО Тербунского района	Полигон ТКО Становлянского района	Полигон ТКО Воловского района	Полигон ТКО Добровского района	Полигон ТКО Данковского района	Полигон ТКО Лебедянского района	Полигон ТКО Краснинского района	Полигон ТКО Чаплыгинского района	Полигон ТКО Елецкого района	Полигон ООО "Полигон"
1.1.	**Информация об эксплуатирующей организации**																		
1.1.1.	Наименование		ООО"Чистый город"	ООО"Чистый город"	ООО "Благоустройство"	ООО "Коммунсервис"	АО «ЭкоПром-Липецк»	ООО "СтройСтильГарант"	ООО "ТЭКО-Сервис"	ОГУП "ЛОКК"	ОГУП "ЛОКК"	ОГУП "ЛОКК"	ООО "Региональная Многопрофильная Компания"	ООО "Региональная Многопрофильная Компания"	ООО "Региональная Многопрофильная Компания"	ООО "РМК"	АО "РСК"	ООО "Ресурсно"	ООО "Полигон"
1.1.2.	ИНН		4802009478	4802009478	4901602503	4816006928	4825037859	4813010267	4829005315	4825036020	4825036020	4825036020	4813022295	4813022295	4813022295	4810000366	4818010140	6829147990	4813012546
1.2.	**Информация о балансодержателе объекта**																		
1.2.1.	Наименование		Администрация городского поселения г. Грязи	ОГУП"ЛОКК"	Администрация Усманского района	ОГУП "ЛОКК"	ОГУП "ЛОКК"	ООО "СтройСтильГарант"	ОГУП "ЛОКК"	ОГУП "ЛОКК"	ОГУП "ЛОКК"	ОГУП "ЛОКК"	ОГУП "ЛОКК"	ОГУП "ЛОКК"	ОГУП "ЛОКК"	ОГУП "ЛОКК"	ОГУП "ЛОКК"	ООО "Ресурсно"	ООО "Полигон"
1.2.2.	ИНН		4802009206	4825036020	4816003500	4825036020	4825036020	4813010267	4825036020	4825036020	4825036020	4825036020	4825036020	4825036020	4825036020	4825036020	4825036020	6829147990	4813012546
2.	**Фактический адрес местоположения объекта**																		
2.1.	Кадастровый номер земельного участка		48:02:101 0001 1032	48:04:1730501:572	48:16:1150101:1560	48:08:2010514:4	48:17:0820201:101	48:13:1551501:168	48:06:1640802:292	48:15:1130107:26	48:00:0000000:1325	48:01:1240801:125	48:05:0840101:63	48:05:2280201:320	48:11:1460201:46	48:10:1510105:60	48:18:1600101:2	48:07:1530301:922	48:13:1551401:153
2.2.	Точный адрес фактического местоположения		Липецкая область, Грязинский район, 950 м. на юг от г.Грязи	Липецкая область, Добринский район, 1350 м. на северо-восток от ПРБ с. Добринка	Липецкая область, Усманский район, 3600 м по направлению на восток от ориентира г. Усмань в с. Замыслово	Задонский р-н, севернее д. Латные	Липецкая область, Хлевенский район, с.Хлевное	Липецкая область, Липецкий муниципальный округ,Стебleвский с.с.	Липецкая обл, р-н Долгоруковский, с/п Ерышковский сельсовет, с Стрелец	Липецкая область, Тербунский район, с. Тербуны	Липецкая обл., Становлянский мун. округ., Становлянский с/с	Липецкая область, Воловский мун.округ, с. Волово	Липецкая обл., Добровский мун.округ , Добровский с/с , примерно в 800 м по направлению на юго-запад от ориентира с. Добров	Данковский район, г.Данков в 1798 м на юго-восток от дома 4 ,микрус 1 по ул.Терешковой	Липецкая область, Лебедянский р-н, 1600 м севернее с.Черепянь.	Краснинский район, с .Красное , в 3,2 км на север от с.Красное	г.Чаплыгин , ул.Индустриальная (на расстоянии около 1 км северо-западнее города Чаплыгин)	Липецкая область, Елецкий район, сельское поселение Никольскохватский сельсовет, с. Нижний Воргол, (территория бывшего ТОО "Ключ Жизни")	Липецкая область, Липецкий мун.округ, Стебleвский с.с.
2.3.	Географические координаты		52.460887, 39.925531; 52.459992, 39.924796; 52.460280, 39.924346; 52.459662, 39.923858; 52.460842, 39.919706; 52.462525, 39.921133; 52.458814, 39.919071	52.167457, 40.508688	52.042575, 39.779642 52.045139, 39.779694 52.045188, 39.780618 52.043786, 39.780532 52.043422, 39.780812	52.374890,38.884548	52.177198, 39.122812	52.369655, 39.197763; 52.369795,39.202702	52.372036, 38.244726	52.183669 38.310633	52.777801, 38.3338660	52.006262, 37.900458	52.857359, 39 736785 52.857534, 39 739210 52.855313, 39 739617 52.855189, 39 737139	53.229250, 39.202352 53.228863, 39.206365 53.224839, 39.204970 53.226294, 39.201912	52.998072, 39.091446 52.998121, 39.094696 52.996192, 39.094761 52.996085, 39.091494	52.890358, 38.802096 52.890468, 38.805149 52.891357, 38.805852 52.891305, 38.802118	53.280255 39.914972, 53.278683 39.913073, 53.280808 39.909800, 53.281570 39.911565	52.570910, 38.437980	52.435076, 39.251601
3.	**Характеристика объекта (в соответствии с проектной документацией при наличии)**																		
3.1.	Назначение объекта		Захоронение	Захоронение	Захоронение	Захоронение	Захоронение	Захоронение	Захоронение	Захоронение	Захоронение	Захоронение	Захоронение	Захоронение	Захоронение	Захоронение	Захоронение	Захоронение	Захоронение
3.2.	Тип объекта		Полигон захоронения ТКО	Полигон захоронения ТКО	Полигон захоронения ТКО	Полигон захоронения ТКО	Полигон захоронения твердых коммунальных отходов	Полигон захоронения ТКО	полигон захоронения ТКО	Полигон захоронения ТКО	Полигон захоронения ТКО	Полигон захоронения ТКО	Полигон захоронения ТКО	Полигон захоронения ТКО	Полигон захоронения ТКО	Полигон захоронения ТКО	Полигон захоронения ТКО	Полигон ТКО	Полигон захоронения отходов
3.3.	Проектная дата начала эксплуатации		01.04.2006	30.06.2005	25.10.2004	01.01.2006 г.	2013	01.07.2024	05.09.2016	2013	2008	2003	18.11.2009	24.12.2009	29.11.2005	2012	2006	01.10.2019	2013
3.4.	Фактическая дата начала эксплуатации		01.04.2006	30.06.2005	25.10.2004	01.01.2006 г.	2013	01.11.2024	05.09.2016	2013	17.06.2010	2003	2020	01.05.2019	01.01.2019	01.10.2018	01.07.2007	01.10.2019	2013
3.5.	Проектная общая площадь ОРО	га	6, 42	3,97	9,4	5,5066	5	40	10	10	5,95	2,77	4,63	13,96	6,52	2,5	3,57	19,68	16,4
3.6.	Площадь, выделенная под места размещения отходов (карты)	га	4,897	2,08	6	3	2,646	24,6498	6,089	6	5,95	2,77	4,63	4,8	6,5	1,5	2,5	16,8964	16,4
3.7.	Проектная мощность объекта	тонн/год	31 000,0	4 113,0	8 000,0	6 000,0	9 769,9	146380, в том числе ТКО - 100000	17 451,0	10000,00	6530,00	3821	7 000,0	9166	1200	8800	33 600,0	25000 (в части ТКО)	
3.8.	Фактическая мощность объекта (средняя за 3 последних года)	тонн/год	25 796,1	5 441,5	13 700,0	11 608,5	46 910,8	начало эксплуатации - 01.11.2024	28 584,1	временно не эксплуатировался	временно не эксплуатируется	нет данных	8 583,7	16 734,3	15 685,3	4 577,3	12 883,0	нет данных	нет данных
3.9.	Проектная вместимость объекта	тонн	254 003,0	70 427,0	160 000,0	96 060,0	328 575,7	3 761 966,0	340 289,6	190 000,0	80 940,0	30 220,0	72 977,0	188 814,0	250 540,0	52 010,2	105 735,0	984 248,0	1 025 000,0
3.10.	Остаточная вместимость объекта на 01.01.2024	тонн	31 302,3	28 573,6	117 558,0	11 470,0	166 456,0	15823678,8 - 1 карта	244 234,9	50 000,0	64 366,3	9 170,0	**25 523,0**	61 388,3	102 280,8	30 032,6	20 981,6	816124,7 фактическая -0 в части ТКО)	0 в части ТКО
3.11.	Плотность отходов, размещённых на объекте	тонн/куб. м	0,7	0,6	0,7	0,6	0,8	1,2	0,7	0,8	0,6	0,25	0,7	0,6	0,6	0,7	0,6	0,8	1,0
3.12.	Дата последней инвентаризации объекта		2023	2024	2023	2023	2024	2024	2024	2024	2024	2023	2024	2022	2024	2021	2023	2022	нет данных
3.13.	Применяемые технологические решения (дать описание: суть технологии захоронения и т. д.)		Складирование ТКО методом "сталкивания" осуществляется сверху вниз. Высота откоса должна быть не более 2,5 м. При методе "сталкивания"в отличие от метода "надвига" мусоровозный транспорт разгружается на верхней изолированной поверхности рабочей карты, образованной в предыдущий день.	Складирование ТКО методом "сталкивания" осуществляется сверху вниз. Высота откоса должна быть не более 2,5 м. При методе "сталкивания"в отличие от метода "надвига"мусоровозный транспорт разгружается на верхней изолированной поверхности рабочей карты, образованной в предыдущий день.	Складирование ТКО методом «сталкивания» осуществляется сверху вниз. Высота откоса должна быть не более 2,5 м. При методе «сталкивания» в отличие от метода «надвига» мусоровозный транспорт разгружается на верхней изолированной поверхности рабочей карты, образованной в предыдущий день.	Складирование отходов на траншеи осуществляется методом "надвига"	Бульдозеры сдвигают ТКО на рабочую карту, создавая слои высотой до 0,5м. За счет 5-10 уплотняющих слоев создается вал с пологим откосом высотой 2 м под уровнем площадки разгрузки мусоровозов. Вал следующей карты "надвигают" к предыдущему (по методу "надвига"). При этом методе отходы укладывают снизу вверх.	Размещение ТКО осуществляется в спрессованных кипах (брикеты), обвязанных и упакованных в пленку с последующей изоляцией инертным материалом. Размещение изолированных КГО и ПО производится без тары (навалом, насыпью) с уплотнением и последующей изоляцией инертным материалом. При эксплуатации объекта ТКО проводятся орошение с целью уменьшения риска негативного воздействия на атмосферный воздух.	Технологический процесс захоронения отходов проводится картовым методом. В течение суток вывозят отходы на одну площадку полигона и уплотняют бульдозерами послойно до 2-метровой высоты. На следующий день отходы вывозят на другую площадку, а предыдущую укрывают изолирующим слоем грунта толщиной 0,25 м. Такая изоляция в последующее уплотнение грунта препятствуют загрязнению воздушной среды, а также распространению насекомых и грызунов.					сдвигание слоев, укладка отходов по слойно, с изоляцией пескогрунтом, уплотнение	сдвигание слоев, укладка отходов по слойно, с изоляцией пескогрунтом, уплотнение	сдвигание слоев, укладка отходов по слойно, с изоляцией пескогрунтом, уплотнение	сдвигание слоев, укладка отходов по слойно, с изоляцией пескогрунтом, уплотнение	сдвигание слоев, укладка отходов по слойно, с изоляцией пескогрунтом, уплотнение	Складирование ТКО методом «сталкивания» осуществляется сверху вниз. Высота откоса должна быть не более 2,5 м. При методе «сталкивания» в отличие от метода «надвига» мусоровозный транспорт разгружается на верхней изолированной поверхности рабочей карты, образованной в предыдущий день.	прием отходов, выравнивание поверхности, уплотнение, пересыпка слоев, в соответствии с проектом
4.	**** Масса принятых для размещения отходов за 2023 год по видам и классам опасности**	**тонн/год**	25 045,00	4 113,00	13 259,60	11 265,03	124 346,78	объект не эксплуатировался в 2023г	59 076,14	объект не эксплуатировался в 2023г	объект не эксплуатировался в 2023	объект не эксплуатировался в 2023 в части ТКО	11 417,00	19 680,70	24 549,55	5 450,81	16 158,09	19 768,30	нет данных
4.1.	**I класс опасности всего:**		0,00	0,00	0,00	0,00	0,00	0,00	0,00	0,00	0,00	-	0,00	0,00	0,00	0,00	0,00	-	—
4.2.	**II класс опасности всего:**		0,00	0,00	0,00	0,00	0,00	0,00	0,00	0,00	0,00	-	0,00	0,00	0,00	0,00	0,00	-	—
4.3.	**III класс опасности всего:**		0,00	0,00	0,00	0,00	0,00	0,00	0,00	0,00	0,00	-	0,00	0,00	0,00	0,00	0,00	-	—
4.4.	**IV класс опасности всего, в том числе:**		15 451,80	2 264,30	0,00	5 710,00	105 851,87	0,00	44 506,02	0,00	0,00	-	3 657,23	6 745,77	10 298,63	315,92	1 460,69	2 607,90	—
4.4.1.	количество отходов	тонн/год	5,70	1 273,20	-	4 284,47	40,72	-	134,10	-	-	-	973,41	903,67	521,93	29,47	2 612,55	1 182,10	—
4.4.1.1.	код ФККО		4 02 312 01 62 4	7 31 110 01 72 4	-	7 311 001 724,00	3 61 221 02 42 4	-	-	-	-	-	7 33 100 01 72 4	7 33 390 01 71 4	7 33 100 01 72 4	7 33 100 01 72 4	7 31 110 01 72 4	7 31 110 01 72 4	—
4.4.2.	количество отходов	тонн/год	2, 10	18,50	-	225,13	22,80	-	402,70	-	-	-	1 789,84	501,35	8 644,38	-	286,45	848,15	1 397,50
4.4.2.1.	код ФККО		4 68 112 02 51 4	7 31 200 01 72 4	-	73 120 001 724,00	4 02 110 01 62 4	-	-	-	-	-	7 31 110 01 72 4	7 31 200 01 72 4	7 31 110 01 72 4	7 31 110 01 72 4	7 33 100 01 72 4	7 31 200 01 72 4	—
4.4.3.	количество отходов	тонн/год	10 452,90	955,50	-	1 200,39	3,30	83,80	-	-	-	-	892,99	1 554,07	17,07	-	-	22,30	—
4.4.3.1.	код ФККО		7 31 110 01 72 4	7 33 100 01 72 4	-	73 310 001 724,00	4 03 101 00 52 4	-	-	-	-	-	7 31 200 01 72 4	7 33 100 01 72 4	7 36 210 01 72 4	-	-	7 33 210 01 72 4	—
4.4.4.	количество отходов	тонн/год	908,20	2,20	-	-	5 844,35	-	287,20	-	-	-	1,00	3 705,78	0,80	-	-	-	—
4.4.4.1.	код ФККО		7 31 200 01 72 4	7 34 121 11 72 4	-	-	7 31 11 001 72 4	-	-	-	-	-	7 33 390 01 71 4	7 31 110 01 72 4	7 31 205 11 72 4	-	-	-	—
4.4.5.	количество отходов	тонн/год	2 385,10	10,70	-	-	56,99	-	772,10	-	-	-	-	-	0,11	-	-	-	—
4.4.5.1.	код ФККО		7 33 100 01 72 4	7 36 210 01 72 4	-	-	7 31 200 01 72 4	-	-	-	-	-	-	-	7 34 121 11 72 4	-	-	-	—
4.4.6.	количество отходов	тонн/год	638,50	4,20	-	-	20,09	-	12 848,98	-	-	-	-	-	0,11	-	-	-	—
4.4.6.1.	код ФККО		7 33 390 01 71 4	7 39 410 01 72 4	-	-	7 31 205 11 72 4	-	-	-	-	-	-	-	7 34 201 01 72 4	-	-	-	—
4.4.7.	количество отходов	тонн/год	100,80	-	-	-	550,05	-	29 977,14	-	-	-	-	-	0,11	-	-	-	—
4.4.7.1.	код ФККО		7 34 121 11 72 4	-	-	-	7 33 100 01 72 4	-	-	-	-	-	-	-	7 34 203 11 72 4	-	-	-	—
4.4.8.	количество отходов	тонн/год	120,50	-	-	-	326,18	-	-	-	-	-	-	-	2,10	-	-	-	—
4.4.8.1.	код ФККО		7 34 201 01 72 4	-	-	-	7 33 110 02 71 4	-	-	-	-	-	-	-	7 39 410 01 72 4	-	-	-	—
4.4.9.	количество отходов	тонн/год	122,30	-	-	-	4 658,93	-	-	-	-	-	-	-	0,00	-	-	-	—
4.4.9.1.	код ФККО		7 36 210 01 72 4	-	-	-	7 33 390 01 71 4	-	-	-	-	-	-	-	7 39 411 31 72 4	-	-	-	—
4.4.10.	количество отходов	тонн/год	21,90	-	-	-	4,48	-	-	-	-	-	-	-	0,11	-	-	-	—
4.4.10.1	код ФККО		7 39 410 01 72 4	-	-	-	7 34 121 11 72 4	-	-	-	-	-	-	-	7 39 422 11 72 4	-	-	-	—
4.4.11.	количество отходов	тонн/год	150,30	-	-	-	424,80	-	-	-	-	-	-	-	0,11	-	-	-	—
4.4.11.1.	код ФККО		8 11 111 11 49 4	-	-	-	7 36 100 02 72 4	-	-	-	-	-	-	-	7 41 119 11 72 4	-	-	-	—
4.4.12.	количество отходов	тонн/год	555,50	-	-	-	26,11	-	-	-	-	-	-	-	131,97	-	-	-	—
4.4.12.1.	код ФККО		8 90 000 01 72 4	-	-	-	7 36 210 01 72 4	-	-	-	-	-	-	-	3 01 187 21 33 4	-	-	-	—
4.4.13.	количество отходов	тонн/год	8,00	-	-	-	5,81	-	-	-	-	-	-	-	207,99	-	-	-	—
4.4.13.1.	код ФККО		9 19 204 02 60 4	-	-	-	7 39 410 01 72 4	-	-	-	-	-	-	-	7 22 101 01 71 4	-	-	-	—
4.4.14.	количество отходов	тонн/год	-	-	-	-	93 867,17	-	-	-	-	-	-	-	174,00	-	-	-	—
4.4.14.1.	код ФККО		-	-	-	-	7 41 119 11 72 4	-	-	-	-	-	-	-	7 33 210 01 72 4	-	-	-	—
4.4.15.	количество отходов	тонн/год	-	-	-	-	-	-	-	-	-	-	-	-	48,69	-	-	-	—
4.4.15.1	код ФККО		-	-	-	-	-	-	-	-	-	-	-	-	3 61 221 02 42 4	-	-	-	—
4.4.16.	количество отходов	тонн/год	-	-	-	-	-	-	-	-	-	-	-	-	33,58	-	-	-	—
4.4.16.1.	код ФККО		-	-	-	-	-	-	-	-	-	-	-	-	3 63 110 01 49 4	-	-	-	—
4.4.17.	количество отходов	тонн/год	-	-	-	-	-	-	-	-	-	-	-	-	1,64	-	-	-	—
4.4.17.1	код ФККО		-	-	-	-	-	-	-	-	-	-	-	-	4 05 101 00 52 4	-	-	-	—
4.4.18.	количество отходов	тонн/год	-	-	-	-	-	-	-	-	-	-	-	-	94,16	-	-	-	—
4.4.18.1.	код ФККО		-	-	-	-	-	-	-	-	-	-	-	-	8 90 000 01 72 4	-	-	-	—
4.4.19.	количество отходов	тонн/год	-	-	-	-	-	-	-	-	-	-	-	-	91,22	-	-	-	—
4.4.19.1.	код ФККО		-	-	-	-	-	-	-	-	-	-	-	-	7 33 220 01 72 4	-	-	-	—
4.4.20.	количество отходов	тонн/год	-	-	-	-	-	-	-	-	-	-	-	-	2,35	-	-	-	—
4.4.20.1.	код ФККО		-	-	-	-	-	-	-	-	-	-	-	-	4 02 110 01 62 4	-	-	-	—
4.4.21.	количество отходов	тонн/год	-	-	-	-	-	-	-	-	-	-	-	-	2,74	-	-	-	—
4.4.21.1.	код ФККО		-	-	-	-	-	-	-	-	-	-	-	-	4 02 312 01 62 4	-	-	-	—
4.4.22.	количество отходов	тонн/год	-	-	-	-	-	-	-	-	-	-	-	-	317,87	-	-	-	—
4.4.22.1.	код ФККО		-	-	-	-	-	-	-	-	-	-	-	-	7 33 390 01 71 4	-	-	-	—
4.5.	V класс опасности всего, в том числе:		9 593,20	1 848,70	13 259,60	5 555,04	18 494,91	-	14 570,12	-	-	-	7 759,76	12 934,94	14 254,92	5 134,89	12 697,40	17 166,40	—
4.5.1.	количество отходов	тонн/год	41, 70	6,50	13 259,60	1 793,23	16,76	-	196,40	-	-	-	261,62	924,64	1 550,34	55,02	2 166,39	108,50	—
4.5.1.1.	код ФККО		1 11 120 14 49 5	1 11 120 14 49 5	7 41 119 12 72 5	73 111 002 215,00	4 31 120 01 51 5	-	-	-	-	-	7 31 200 03 72 5	7 36 100 01 30 5	7 31 200 03 72 5	7 31 200 03 72 5	7 31 200 03 72 5	1 11 911 11 61 5	—
4.5.2.	количество отходов	тонн/год	31, 90	0, 10	-	25, 76	-	14 373,72	-	-	-	-	1 181,97	346,59	103,27	-	69, 61	709, 90	—
4.5.2.1.	код ФККО		4 31 120 02 51 5	4 51 101 00 20 5	-	73 120 003 725,00	4 56 100 01 51 5	-	-	-	-	-	7 31 200 02 72 5	7 31 110 02 21 5	7 31 200 02 72 5	7 31 200 02 72 5	7 31 110 02 21 5	1 11 210 01 23 5	—
4.5.3.	количество отходов	тонн/год	2 880,60	0,20	-	1 548,64	521,93	-	-	-	-	-	1 424,18	1 532,30	147,35	987,56	2 188,01	3 378,80	—
4.5.3.1.	код ФККО		7 31 110 02 21 5	4 56 100 01 51 5	-	73 510 002 725,00	7 31 110 02 21 5	-	-	-	-	-	7 37 100 02 72 5	7 31 200 03 72 5	7 37 100 02 72 5	7 37 100 02 72 5	7 37 100 01 72 5	8 11 100 01 49 5	—
4.5.4.	количество отходов	тонн/год	452,50	0,10	-	599,53	21,70	-	-	-	-	-	1 178,57	2 467,97	909,85	1 306,56	7 093,78	610,60	—
4.5.4.1.	код ФККО		7 31 200 02 72 5	4 82 411 00 52 5	-	73 710 001 725,00	7 31 200 02 72 5	-	-	-	-	-	7 35 100 01 72 5	7 37 100 72 5	7 35 100 01 72 5	7 35 100 01 72 5	7 35 100 01 72 5	8 22 201 01 23 5	—
4.5.5.	количество отходов	тонн/год	673,40	671,50	-	1 537,23	13,37	-	-	-	-	-	1 393,72	1 701,11	396,20	891,18	2 133,34	463,50	—
4.5.5.1	код ФККО		7 31 200 03 72 5	7 31 110 02 21 5	-	73 510 002 725,00	7 31 200 02 72 5	-	-	-	-	-	7 35 100 02 72 5	7 31 200 02 72 5	7 35 100 02 72 5	7 35 100 02 72 5	7 35 100 01 72 5	8 11 111 12 49 5	—
4.5.6.	количество отходов	тонн/год	60,10	9,70	-	-	296,21	-	-	-	-	-	1 641,71	2 528,74	1 217,84	802,38	1 966,19	418,10	—
4.5.6.1.	код ФККО		7 31 300 02 20 5	7 31 200 02 72 5	-	-	7 35 100 01 72 5	-	-	-	-	-	7 37 100 01 72 5	7 35 100 02 72 5	7 33 100 02 72 5	7 37 100 01 72 5	7 37 100 02 72 5	8 12 201 01 20 5	—
4.5.7.	количество отходов	тонн/год	105, 10	26, 50	-	-	26, 78	-	-	-	-	-	502, 00	1 781, 80	164, 68	-	2 078, 08	76, 30	—
4.5.7.1.	код ФККО		7 33 220 02 72 5	7 31 200 03 72 5	-	-	7 35 100 02 72 5	-	-	-	-	-	7 36 100 01 30 5	7 35 100 02 72 5	7 36 411 11 72 5	-	7 31 200 02 72 5	1 54 110 01 23 5	—
4.5.8.	количество отходов	тонн/год	113,70	571,00	-	-	1 125,73	-	-	-	-	-	-	1 651,80	151,66	-	1,20	-	—
4.5.8.1	код ФККО		7 33 390 02 71 5	7 35 100 01 72 5	-	-	7 36 100 01 30 5	-	-	-	-	-	-	7 37 100 02 72 5	7 31 200 03 72 5	-	-	1 52 110 01 21 5	—
4.5.9.	количество отходов	тонн/год	7 792,90	457,20	-	-	1,60	-	-	-	-	-	-	-	1,15	-	13,60	-	—
4.5.9.1.	код ФККО		7 35 100 01 72 5	7 35 100 02 72 5	-	-	7 36 411 31 72 5	-	-	-	-	-	-	-	7 31 300 01 20 5	-	-	7 31 300 02 20 5	—
4.5.10.	количество отходов	тонн/год	1 804,40	7,80	-	-	72,11	-	-	-	-	-	-	-	1,18	-	-	168,70	—
4.5.10.1	код ФККО		7 35 100 02 72 5	7 36 100 01 30 5	-	-	7 37 100 02 72 5	-	-	-	-	-	-	-	7 34 131 11 71 5	-	-	1 52 110 02 21 5	—
4.5.11.	количество отходов	тонн/год	27,50	159,50	-	-	20,16	-	-	-	-	-	-	-	584,95	-	-	4 694,80	—
4.5.11.1	код ФККО		7 36 100 01 30 5	7 35 100 01 72 5	-	-	7 37 100 02 72 5	-	-	-	-	-	-	-	7 37 100 01 72 5	-	-	8 22 301 01 21 5	—
4.5.12.	количество отходов	тонн/год	200,40	61,00	-	-	7,00	-	-	-	-	-	-	-	4,90	-	-	6 888,40	—
4.5.12.1.	код ФККО		7 36 411 11 72 5	7 37 100 02 72 5	-	-	7 39 421 01 72 5	-	-	-	-	-	-	-	7 39 413 11 29 5	-	-	8 90 011 11 72 5	—
4.5.13.	количество отходов	тонн/год	483,50	15,30	-	-	16 198,22	-	-	-	-	-	-	-	0,80	-	-	-	—
4.5.13.1.	код ФККО		7 37 100 01 72 5	8 22 101 01 21 5	-	-	7 41 119 12 72 5	-	-	-	-	-	-	-	7 31 205 11 72 4	-	-	-	—
4.5.14.	количество отходов	тонн/год	826,80	12,90	-	-	0,65	-	-	-	-	-	-	-	6,01	-	-	-	—
4.5.14.1.	код ФККО		7 37 100 02 72 5	8 22 201 01 21 5	-	-	9 19 100 01 20 5	-	-	-	-	-	-	-	3 05 230 01 43 5	-	-	-	—
4.5.15.	количество отходов	тонн/год	45,30	23,30	-	-	2,00	-	-	-	-	-	-	-	0,23	-	-	-	—
4.5.15.1	код ФККО		8 22 101 01 21 5	8 23 101 01 21 5	-	-	9 20 310 01 52 5	-	-	-	-	-	-	-	4 82 411 00 52 5	-	-	-	—
4.5.16.	количество отходов	тонн/год	53,40	2,10	-	-	0,85	-	-	-	-	-	-	-	0,03	-	-	-	—
4.5.16.1.	код ФККО		8 22 201 01 21 5	9 12 191 01 21 5	-	-	9 21 910 01 52 5	-	-	-	-	-	-	-	4 59 110 01 51 5	-	-	-	—
4.5.17.	количество отходов	тонн/год	-	0,90	-	-	-	-	-	-	-	-	-	-	45,75	-	-	-	—
4.5.17.1	код ФККО		-	9 19 100 01 20 5	-	-	-	-	-	-	-	-	-	-	8 12 201 01 20 5	-	-	-	—
4.5.18.	количество отходов	тонн/год	-	0,70	-	-	-	-	-	-	-	-	-	-	453,32	-	-	-	—
4.5.18.1	код ФККО		-	9 20 310 01 52 5	-	-	-	-	-	-	-	-	-	-	8 90 011 11 72 5	-	-	-	—
4.5.19.	количество отходов	тонн/год	-	0,40	-	-	-	-	-	-	-	-	-	-	23,05	-	-	-	—
4.5.19.1	код ФККО		-	9 21 910 01 52 5	-	-	-	-	-	-	-	-	-	-	9 12 121 14 20 5	-	-	-	—
4.5.20.	количество отходов	тонн/год	-	-	-	-	-	-	-	-	-	-	-	-	0,01	-	-	-	—
4.5.20.1.	код ФККО		-	-	-	-	-	-	-	-	-	-	-	-	9 19 100 01 20 5	-	-	-	—
4.5.21.	количество отходов	тонн/год	-	-	-	-	-	-	-	-	-	-	-	-	0,01	-	-	-	—
4.5.21.1	код ФККО		-	-	-	-	-	-	-	-	-	-	-	-	9 21 910 01 52 5	-	-	-	—
4.5.22.	количество отходов	тонн/год	-	-	-	-	-	-	-	-	-	-	-	-	291,99	-	-	-	—

4.5.22.1.	код ФККО		-	-	-	-	-	-	-	-	-	-	-	-	-	-	8 11 100 01 49 5	-	-	-	-	—
4.5.23.	количество отхода	тонн/год	-	-	-	-	-	-	-	-	-	-	-	-	-	-	30,94	-	-	-	-	—
4.5.23.1.	код ФККО		-	-	-	-	-	-	-	-	-	-	-	-	-	-	8 22 201 01 21 5	-	-	-	-	—
4.5.24.	количество отхода	тонн/год	-	-	-	-	-	-	-	-	-	-	-	-	-	-	0,56	-	-	-	-	—
4.5.24.1.	код ФККО		-	-	-	-	-	-	-	-	-	-	-	-	-	-	4 04 140 00 51 5	-	-	-	-	—
4.5.25.	количество отхода	тонн/год	-	-	-	-	-	-	-	-	-	-	-	-	-	-	14,19	-	-	-	-	—
4.5.25.1.	код ФККО		-	-	-	-	-	-	-	-	-	-	-	-	-	-	4 51 101 00 20 5	-	-	-	-	—
4.5.26.	количество отхода	тонн/год	-	-	-	-	-	-	-	-	-	-	-	-	-	-	7 371,80	-	-	-	-	—
4.5.26.1.	код ФККО		-	-	-	-	-	-	-	-	-	-	-	-	-	-	3 57 150 11 49 5	-	-	-	-	—
4.5.27.	количество отхода	тонн/год	-	-	-	-	-	-	-	-	-	-	-	-	-	-	447,05	-	-	-	-	—
4.5.27.1.	код ФККО		-	-	-	-	-	-	-	-	-	-	-	-	-	-	7 33 220 02 72 5	-	-	-	-	—
4.5.28.	количество отхода	тонн/год	-	-	-	-	-	-	-	-	-	-	-	-	-	-	21,87	-	-	-	-	—
4.5.28.1.	код ФККО		-	-	-	-	-	-	-	-	-	-	-	-	-	-	7 10 211 01 20 5	-	-	-	-	—
4.5.29.	количество отхода	тонн/год	-	-	-	-	-	-	-	-	-	-	-	-	-	-	177,99	-	-	-	-	—
4.5.29.1.	код ФККО		-	-	-	-	-	-	-	-	-	-	-	-	-	-	1 52 110 01 21 5	-	-	-	-	—
4.5.30.	количество отхода	тонн/год	-	-	-	-	-	-	-	-	-	-	-	-	-	-	89,80	-	-	-	-	—
4.5.30.1.	код ФККО		-	-	-	-	-	-	-	-	-	-	-	-	-	-	3 05 291 11 20 5	-	-	-	-	—
4.5.31.1.	количество отхода	тонн/год	-	-	-	-	-	-	-	-	-	-	-	-	-	-	2,07	-	-	-	-	—
4.5.32.	код ФККО		-	-	-	-	-	-	-	-	-	-	-	-	-	-	4 56 100 01 51 5	-	-	-	-	—
4.5.32.1.	количество отхода	тонн/год	-	-	-	-	-	-	-	-	-	-	-	-	-	-	13,39	-	-	-	-	—
4.5.33.	код ФККО		-	-	-	-	-	-	-	-	-	-	-	-	-	-	6 18 901 01 20 5	-	-	-	-	—
4.5.33.1.	количество отхода	тонн/год	-	-	-	-	-	-	-	-	-	-	-	-	-	-	30,90	-	-	-	-	—
4.5.34.	код ФККО		-	-	-	-	-	-	-	-	-	-	-	-	-	-	7 33 390 02 71 5	-	-	-	-	—
4.5.34.1.	количество отхода	тонн/год	-	-	-	-	-	-	-	-	-	-	-	-	-	-	3,98	-	-	-	-	—
4.5.35.	код ФККО		-	-	-	-	-	-	-	-	-	-	-	-	-	-	9 20 310 01 52 5	-	-	-	-	—
4.5.35.1.	количество отхода	тонн/год	-	-	-	-	-	-	-	-	-	-	-	-	-	-	59,95	-	-	-	-	—
4.5.36.	код ФККО		-	-	-	-	-	-	-	-	-	-	-	-	-	-	9 12 181 01 21 5	-	-	-	-	—
4.5.36.1.	количество отхода	тонн/год	-	-	-	-	-	-	-	-	-	-	-	-	-	-	27,88	-	-	-	-	—
5.	**Документы по объекту и эксплуатирующей компании**																						
5.1.	Реквизиты проектной документации на строительство ОРО (наименование проекта, № и дата, наименование организации, разрабатывавшей проект)		92-39/03 Рабочий проект строительства полигона твердых бытовых отходов в г. Грязи, Липецкой области ОГУП "Облремстройпроект", 2003 год, ОГУП"Управление государственной вневедомственной экспертизы" от 19.05.2023 № 154-03	№04/22 Рабочий проект"Полигон захоронения твердых бытовых отходов п.г.т. Добринка",2004 г. ООО Проектная фирма Сергеева и К, Промгражданпроект	ОГУ «УКС ТЭК и ЖКХ Липецкой области» б/д, б/н	ООО "Проектная фирма Сергеев и К" "Промгражданпроект" № 05131, 2005 г.	ОГУП "Липецкоблтехинвентаризация" ПО-044-10 Полигон ТБО Липецкая обл., с.Хлевное, 2010 г.	Экспликация Липецкого района, проектная организация ООО "Терракия", 2023 г.,№ 052-22	Проектная документация на объект "Полигон для захоронения твердых бытовых отходов в Долгоруковском районе Липецкой области", 13.35.00, разработчик ООО "СЭНТО", 2013 г.	№161309 ООО ПТИГ"Липецкагропромпроект" №01/08-2023ТХ ООО "Специммунводпроект"	Рабочий проект "Полигон захоронения твердых бытовых отходов в с. Становое Липецкой области" ООО "СЭНТО" №05-105-00, 2005 г.	Рабочий проект "Полигон твердых бытовых отходов и райцентре Волово Волховского района",2013 г. Корректировка, ОАО "Липецкоблтехинвентаризация",2005 г.	№ 050505 Рабочий проект"Полигон захоронения твердых бытовых отходов с .Добрее .Добринского района, Липецкой области" ОАО "Липецкоблтехинвентаризация",2005 г.	№ 08.51.00 Рабочий проект"Полигон захоронения твердых бытовых отходов в г.Данков"- Корректировка, ООО "СЭНТО",2008	№ 04.05.00 Рабочий проект "Полигон захоронения ТБО в г.Лебедяни (Лебедянский район Липецкой области) ООО"СЭНТО",2004 г	№ 05-285 Рабочий проект "Полигон ТБО в с.Крыслово, Краснинского района, Липецкой области"-2011 г;ОАО "Облремстройпроект"	№04.65.00 Рабочий проект "Полигон захоронения твердых бытовых отходов в г.Чаплыгине",2004 ООО"СЭНТО"	Полигон по переработке и захоронению ТБО на территории сельского поселения Никаскорогльский сельсовет Елецкого района, с. Никавый Верхгол. ООО СЭНТО, 2018 год	Рабочий проект "Полигон по утилизации промышленных и твердых бытовых отходов и станции сортировки ТБО у с.Стебаево" RU48513402-252 от 17.06.2009г. Комитет по градостроительной деятельности и ЖКХ администрации Липецкого муниципального района	
5.2.	Реквизиты заключения государственной экологической экспертизы на проектную документацию (наименование заключения, № и дата, наименование органа, утвердившего заключение, №дата и наименование утвержденного НПА)		Заключение ГУ природных ресурсов и охраны окружающей среды МПР России по Липецкой области от 21.05.2003 № 89	Управление по технологическому и экологическому надзору Ростехнадзора по Липецкой области от 08.07.2005 № 141	Государственный комитет по охране окружающей среды Липецкой области 06.05.1998 № 47	Сводное заключение № 82, Утверждено Росприроднадзором по Липецкой обл., приказ № 188-э от 30.06.2005 г.	от 09.10.2012 №6-Э РПН по Липецкой области	Государственная экологическая экспертиза 48-1-01-1-72-0477-23, утвержденная приказом Федеральной службы по надзору в сфере природопользования №170317-Э от 30.06.2023	№2-Э от 09.04.2014 г., утвержденная Управлением Росприроднадзора Липецкой области.	Управление по технологическому и экологическому надзору Ростехнадзора по Липецкой области от 28.07.2015 №12-Э	Управление по технологическому и экологическому надзору Ростехнадзора по Липецкой области от №302 от 18.07.2007	нет данных	нет данных	Управление по технологическому и экологическому надзору по Липецкой области (Ростехнадзор) 01.09.2005 №266	Главное управление природных ресурсов и охраны окружающей среды МПР России по Липецкой области 16.09.2004 № 425-Э	Управление Федеральной службы по надзору в сфере природопользования (Росприроднадзора) по Липецкой области 14.09.2012 № 5-Э	Управление по технологическому и экологическому надзору Ростехнадзора по Липецкой области от 22.06.2005, заключение № 140	Заключение № 13-э от 15 марта 2019	Приказ Управления Росприроднадзора по Липецкой области №2с от 10.06.2013 г.	
5.3.	Реквизиты и наименование документа на право пользования объектом (свидетельство о государственной регистрации/договор аренды земельного участка и договор аренды недвижимого имущества/договор о безвозмездной передаче федерального имущества и т.п.)		Договор аренды земельного участка от 27.03.2015 № 447	Договор аренды недвижимого имущества, находящегося в хозяйственном ведении Липецкой области от 25.07.2019 № 26-АП	Договор аренды земельного участка от 15.01.2018 б/н, Концессионное Соглашение №1 от 03.09.2020 г. с Администрацией Усманского района	Договор № 31-АП аренды недвижимого имущества, находящегося в хозяйственном ведении Липецкой области от 13.12.2019 г.	договор №25АП от 22.08.2019г.	Договоры аренды земельного участка №155-2023-13 от 20.03.2023 с Управлением имущественных и земельных отношений Липецкой области; Концессионное соглашение от 19 января 2023 года с Липецкой областью	Договор аренды № 34 - АП от 01.01.2021 г.	решение УИЗО о передаче в хозведение в ОГУП "ЗОКК" №642 от 17.10.17г.	Решение УИЗО о передаче в хозяйственное ведение в ОГУП "ЗОКК" объекта размещения отходов № 1284 от 06.12.2016	Решение УИЗО о передаче в хозяйственное ведение в ОГУП "ЗОКК" объекта размещения отходов № 88 от 10.02.2017 г	Договор аренды недвижимого имущества Липецкой области, находящегося в хозяйственном ведении 30.01.2020 №32-АП с доп соглашением	Договор аренды недвижимого имущества Липецкой области, находящегося в хозяйственном ведении 12.01.2019 №28-АП	Договор аренды недвижимого имущества Липецкой области, находящегося в хозяйственном ведении 12.01.2019 №27-АП с доп соглашением от 30.01.2020	Договор аренды недвижимого имущества Липецкой области, находящегося в хозяйственном ведении 12.01.2019 №26-АП	Договор аренды недвижимого имущества Липецкой области, находящегося в хозяйственном ведении от 12.12.2019 № 29-АП	нет данных	Свидетельство о государственной регистрации права от 26.06.2013 №48-48-01/070/2013-272	
5.4.	Реквизиты лицензии на право осуществления деятельности по размещению отходов I-IV классов опасности		Л020-00113-48/00044815 от 28.09.2018 г.	Л020-00113-48/00044815 от 28.09.2018 г.	Л020-00113-48/00043901 от 28.09.2022	Л020-00113-48/00019235 от 01.02.2016	Л020-00113-48/00114481 от 22.12.2021	Л020-00113-36/01396376 от 23.09.2024 г.	Л020-00113-48/00045896 от 26.03.2010 г.	Л020-00113-36/01077974 от 01.03.2024	Нет	Нет	Л020-00113-48/00047148 от 26.12.2019 г.	Л020-00113-48/00047148 от 26.12.2019 г.	Л020-00113-48/00047148 от 26.12.2019 г.	Л020-00113-48/00019298 от 21.05.2021	Л020-00113-77/00104909 от 15.07.2021	Л020-00113-48/00102308 от 12.09.2013	
5.5.	Номер регистрации в ГРОРО		48-00015-3-00592-250914	48-00001-3-00592-250914	48-00003-3-00592-250914	48-00021-3-00758-281114	48-00025-3-00294-020818	48-00030-3-00472-060924	48-00026-3-00449-311018	48-00024-3-00198-130618	48-00028-3-00608-041019	48-00020-3-00758-281114	48-00022-3-00955-121115	48-00018-3-00758-281114	48-00023-3-00603-060916	48-00027-3-00311-110619	48-00019-3-00-758-281114	48-00028-3-00416-250719	48-00004-3-00592-250914	
6.	**Заключение о размере установленной санитарно-защитной зоны на объект**																			
6.1.	Реквизиты заключения (№, дата, наименование органа, выдавшего заключение)		нет данных	48.20.01.000.Т.000346.05.17 от 24.05.2017	48.20.01.000.Т.000206.05.19 от 30.05.2019	ООО "Проектная фирма Сергеев и К" "Промгражданпроект" № 05131, 2005 г.	48.20.01.000.Т.000298.08.22 от 02.08.2022	"Экспертное заключение №4487-СН от 05.06.2023г.	решение № 52 от 09.01.2023 г., выданное Федеральной службой на надзору в сфере защиты прав потребителей и благополучия человека	Управление по технологическому и экологическому надзору Ростехнадзора по Липецкой области от 28.07.2015 №12-Э	№48.20.01.000.Т.000692.10.17 от 27.10.2017	нет данных	48.20.01.000.Т.000768.11.17 от 22.11.2017	48.20.01.000.Т.000807.10.18 от 09.10.2019	нет данных	Нет данных	№48.20.02.000.Т.000312.06.11 от 28.06.2011	нет данных	
6.2.	Размер СЗЗ	метров	500	500	500	500	500	1000	500	500	500	500	500	500	500	500	500	500	500	
7.	**Технические параметры объекта размещения**																			
7.1.	Тип ограждения (железобетонные плиты/металлическое ограждение/иное (дать описание))		Ж/б столбы с колючей проволокой	Металлическое ограждение	Металлическое ограждение	Бетонные плиты	сетчатый забор	Металлическое ограждение	металлическое ограждение	Металлическое ограждение	Металлическое ограждение	Металлическое ограждение	Металлическое ограждение	Металлическое ограждение	Металлическое ограждение	Металлическое ограждение	Металлическое ограждение	Металлическое ограждение	металлическая решетка	нет данных
7.2.	Тип подъездных дорог (грунт/асфальт/бетон)		Асфальт	Асфальт	Асфальт	асфальт	грунт	асфальт	Асфальт	Асфальт	Асфальт	Асфальт	Асфальт	Грунт	Асфальт	Асфальт	Асфальт	Асфальт	Асфальт	асфальт
7.3.	Наличие водоотводной канавы (выберите из списка)		**Да**	**Да**	**Да**	**Да**	да	**Да**	**Да**	**Нет**	**Нет**	**Нет**	**Да**	**Да**	**Да**	**Да**	**Да**	**В процессе обустройства**	**Да**	
7.4.	Наличие обваловки (выберите из списка)		**Да**	**Да**	**Да**	**Нет**	нет	**Да**	**Да**	**Да**	**Нет**	**Да**	**Да**	**Да**	**Да**	**Да**	**Да**	**Да**	**Да**	
7.5.	Наличие противофильтрационного экрана (грунтовый/бетонный или железобетонный/асфальтобетонный/естественный)		Грунтовый	Грунтовый	Грунтовый	Грунтовый	Естественный	Многослойный противофильтрационный экран: 1. Подстилающий слой: - уплотненное основание - выравнивающий слой из песка; 2. Противофильтрационный слой: - противофильтрационная геомембрана; 3. Защитный слой: - слой геотекстиля плотностью; 4. Дренажный слой: - слой песка.	Противофильтрационный экран по основанию и бортам котлована из бетонитовых матов	Пленочный	Грунтовый	Грунтовый	Грунтовый	Пленочный	Грунтовый	Грунтовый	Грунтовый	Естественный экран	Грунтовый	
7.6.	Наличие весового контроля ввозимых отходов (выберите из списка)		Да	Да	Да	Да	да	Да	Нет	Да	Нет	Нет	Да	Да	Да	Да	Да	Да	Да	
7.7.	Наличие ванн дезинфекции колес автотранспорта (выберите из списка)		Да	Да	Да	Да	да	Да	Да	Да	Да	Да	Да	Да	Да	Да	Да	Да	Да	
7.8.	Наличие системы сбора фильтрата (выберите из списка)		Да	Да	Да	Да	да	Да	Да	Да	Да	Да	Да	Да	Да	Да	Да	Да	Да	
7.9.	Наличие системы сбора биогаза (выберите из списка)		Да	Да	Да	Да	да	Да	Нет	Да	Да	Нет	Нет	Нет	Нет	Нет	Нет	Нет	Нет	
7.10.	Наличие контрольно-пропускного пункта (выберите из списка)		Да	Да	Да	Да	да	Да	Да	Да	Да	Да	Да	Да	Да	Да	Да	Да	Да	
7.11.	Наличие поста радиационного контроля (выберите из списка)		Нет	Нет	Нет	Нет	да	Да	Нет	Нет	Да	Нет	Нет	Нет	Нет	Нет	Нет	Да	Да	
7.12.	Наличие поста контроля за выбросами в атмосферу (выберите из списка)		Нет	Нет	Нет	Нет	нет	Да	Нет	Нет	Нет	Нет	Нет	Нет	Нет	Нет	Нет	Да	Нет	
7.13.	Наличие программы экологического и/или производственного контроля на объекте (выберите из списка)		Да	Да	Да	Да	да	Да	Да	Нет	Нет	Нет	Да	Да	Да	Да	Да	Нет	Да	
7.14.	Данные о количестве спецтехники, используемой на объекте:												1	1	3	2	1			
7.14.1.	бульдозеры	шт.	**3**	**2**	1	1	1	1	1	2	0	0	1	1	2	2	1	2	2	
7.14.2.	погрузчики	шт.	1	0	1	-	-	1	0	0	0	0	-	-	1	-	-	1	1	
7.14.3.	экскаваторы	шт.	0	0	0	-	1	0	0	0	0	0	-	-	-	-	-	1	—	
7.14.4.	экскаватор	шт.	-	-	-	-	-	2	-	-	-	-	-	-	-	-	-	-	-	
8.	**Данные о планируемой модернизации объекта**							**Да**												
8.1.	Предполагаемая дата/период модернизации объекта		-	-	-	-	-	2036	-	2024, 2025	-	-	-	-	-	-	-	-	-	
8.2.	Проектная дата начала эксплуатации		-	-	-	-	-	-	-	-	-	-	-	-	-	-	-	-	-	
8.3.	Проектная дата окончания эксплуатации		-	-	-	-	-	-	-	-	-	-	-	-	-	-	-	-	-	
8.4.	Дополнительная мощность объекта	тонн/год	-	-	-	-	-	-	-	8 000,0	-	-	-	-	-	-	-	-	-	
8.5.	Дополнительная вместимость объекта	тонн	-	-	-	-	-	2179598,20	-	50000, 40000	-	-	-	-	-	-	-	-	-	
8.6.	Кадастровый номер земельного участка		-	-	-	-	-	48:13:1551501:168	-	48:15:1130107:26	-	-	-	-	-	-	-	-	-	
8.7.	Сведения об объеме необходимых капитальных вложений на модернизацию объекта в ценах 2024 года без НДС всего	тыс. руб.	-	-	-	-	-	-	-	280 659,45	-	-	-	-	-	-	-	-	-	
8.7.1.	за счет внебюджетных средств	тыс. руб.	-	-	-	-	-	-	-	-	-	-	-	-	-	-	-	-	-	
8.7.2.	за счет бюджетных средств	тыс. руб.	-	-	-	-	-	-	-	-	-	-	-	-	-	-	-	-	-	
9.	**Данные о планируемом выведении из эксплуатации объекта**																		нет данных	
9.1.	Предполагаемый срок выведения объекта из эксплуатации		2025	2026	-	2024	2028	2049	2028	-	2029	-	2026	2027	2027	2029	2025	-	-	
9.2.	Информация о наличии заключения государственной экологической экспертизы проекта вывода из эксплуатации объекта, используемого для размещения отходов I - V классов опасности		-	-	-	-	-	-	-	-	-	-	-	-	-	-	-	-	-	
9.3.	Информация о наличии проекта рекультивации земель, нарушенных при размещении отходов I - V классов опасности, и земель, используемых, но не предназначенных для размещения отходов I - V классов опасности		-	-	-	-	-	-	-	-	-	-	-	-	-	-	-	-	-	
9.4.	Сведения об объеме необходимых капитальных вложений в вывод объекта из эксплуатации в ценах 2024 года без НДС всего	тыс. руб.	-	-	-	-	-	-	-	-	-	-	-	-	-	-	-	-	-	
9.5.	в том числе по источникам финансирования		-	-	-	-	-	-	-	-	-	-	-	-	-	-	-	-	-	
9.5.1.	за счёт внебюджетных средств	тыс. руб.	-	-	-	-	-	-	-	-	-	-	-	-	-	-	-	-	-	
9.5.2.	за счёт бюджетных средств	тыс. руб.	-	-	-	-	-	-	-	-	-	-	-	-	-	-	-	-	-	
9.5.3.	в том числе на рекультивацию нарушенных земель	тыс. руб.	-	-	-	-	-	-	-	-	-	-	-	-	-	-	-	-	-	

*.

Приложение 4 к приказу управления экологии и природных ресурсов Липецкой области

«Приложение А7. Сведения о перспективных объектах размещения ТКО

№ п/п	Наименование объекта	Ед. изм.	Перспективный полигон в Грязинском районе	Перспективный полигон в Лебедянском районе
1.	**Планируемое мероприятие (новое строительство/расширение (модернизация) действующего)**		новое строительство (введен в эксплуатацию 01.11.2024)	новое строительство
2.	**Информация о земельном участке для строительства и/или реконструкции объекта:**			
2.1.	географические координаты		52.459910, 39.920094 52.458814, 39.919071	52.994834, 39.093251
2.2.	кадастровый номер земельного участка		48:02:1011001:1181 48:02:1011001:1182	48:11:1460201:183
2.3.	категория земель		Земли промышленности, энергетики, транспорта, связи, радиовещания, телевидения, информатики, земли для обеспечения космической деятельности, земли обороны, безопасности и земли иного специального назначения	Земли промышленности, энергетики, транспорта, связи, радиовещания, телевидения, информатики, земли для обеспечения космической деятельности, земли обороны, безопасности и земли иного специального назначения
2.4.	площадь земельного участка	га	6,9	до 6,0
3.	**Наименование объектов нового строительства (модернизации) в разрезе планируемых виды деятельности в сфере обращения с отходами**			
3.1.	размещение (захоронение)		полигон ТКО	полигон ТКО
3.2.	обезвреживание		—	—
3.3.	сортировка		—	—
3.4.	компостирование		—	—
3.5.	утилизация		—	—
3.6.	перегрузка		—	—
3.7.	временное хранение		—	—
4.	**Наличие заключения государственной экологической экспертизы проектной документации на строительство, реконструкцию объектов размещения отходов I - V классов опасности**		Положительное заключение повторной государственной экспертизы ФАУ «Главное управление государственной экспертизы» от 19.04.2022 № 48-1-1-3-024070-2022	-
5.	**Наличие заключения государственной экспертизы проектной документации объектов обращения с отходами и результатов инженерных изысканий, выполняемых для таких объектов**		№ 48-1-1-3-024070-2022 от 19.04.2022 Федеральное автономное учреждение "Главное управление государственной экспертизы"	-
6.	**Новое строительство**			
6.1.	Общая вместимость объекта нового строительства (для объекта размещения)	тыс. тонн	557,7	840,0
6.2.	Мощность объекта нового строительства		—	—
6.2.1.	размещение	тыс. тонн/год	33,5	до 34,0
6.2.2.	обезвреживание	тыс. тонн/год	—	—
6.2.3.	сортировка	тыс. тонн/год	—	—
6.2.4.	компостирование	тыс. тонн/год	—	—
6.2.5.	утилизация	тыс. тонн/год	—	—
6.2.6.	перегрузка	тыс. тонн/год	—	—

6.2.7.	временное хранение	тыс. тонн/год	—	—
6.3.	Описание технологических решений		- площадка захоронения отходов; - дезинфицирующая ванна; - стоянка для легковых автомобилей ; - мойка колес автотранспорта; - КПП; - резервуар для хранения противопожарного запаса воды; - пост радиационного контроля; - весы; - площадка бытового городка; - цех по переработке пластмасс; - резервуар-накопитель очищенных сточных вод; - резервуар-накопитель бытовых сточных вод; - дизель генераторная подстанция; - площадка размещения ДГУ; - ограждения территории.	- Формирование изоляционного экрана полигона - Устройство дренажного канала для сбора поверхностных вод и нагорной канавы для исключения подтопления полигона - Пруд-накопитель для сбора поверхностного стока; - Очистное сооружение поверхностного стока; - Пруд очищенного стока с технической водой; - Административно-бытовое здание с весовой; - Пожарные резервуары;
6.5.	Описание состава оборудования		—	—
6.6.	Наименование инвестора в создание перспективного объекта (инициатора и оператора проекта)		ООО "Чистый город"	ООО "РМК"
6.7.	Планируемый срок начала эксплуатации, с указанием поэтапно вводимых мощностей с нарастающим итогом по видам деятельности			
6.7.1.	размещение		2025	2027
6.7.2.	обезвреживание		—	—
6.7.3.	сортировка		—	—
6.7.4.	компостирование		—	—
6.7.5.	утилизация		—	—
6.7.6.	перегрузка		—	—
6.7.7.	временное хранение		—	—
6.8.	Сумма инвестиций в ценах 2022 г., в том числе:	тыс. руб.	249636,36	170 000,00
6.8.1.	размещение	тыс. руб.	249636,36	170 000,00
6.8.2.	обезвреживание	тыс. руб.	—	—
6.8.3.	сортировка	тыс. руб.	—	—
6.8.4.	компостирование	тыс. руб.	—	—
6.8.5.	утилизация	тыс. руб.	—	—
6.8.6.	перегрузка	тыс. руб.	—	—
6.8.7.	временное хранение	тыс. руб.	—	—
6.9.	Источники финансирования:	тыс. руб.	249636,36	170 000,00
6.9.1.	внебюджетные источники	тыс. руб.	249636,36	170 000,00
6.9.2.	бюджетные источники	тыс. руб.	—	—

».

Приложение 5 к приказу управления экологии и природных ресурсов Липецкой области

«Приложение А8. Сведения об объектах обработки (сортировки) твердых коммунальных отходов. Перспективные объекты

№ п/п	Наименование объекта	Ед. изм.	Перспективный объект обработки в Липецком районе Липецкой области (Экотехнопарк Липецкого района)	Перспективный объект обработки в Грязинском районе Липецкой области	Перспективный объект обработки в Лебедянском районе Липецкой области
1.					
2.	**Планируемое мероприятие (новое строительство/расширение (модернизация) действующего)**		новое строительство	новое строительство	новое строительство
3.	**Информация о земельном участке для строительства и/или реконструкции объекта:**				
3.1.	географические координаты		52.459182, 39.922143	52.459182, 39.922143	52.994834, 39.093251
3.2.	кадастровый номер земельного участка		48:13:1551501:168	48:02:1011001:1179	48:11:1460201:183
3.3.	категория земель		Земли промышленности, энергетики, транспорта, связи, радиовещания, телевидения, информатики, земли для обеспечения космической деятельности, земли обороны, безопасности и земли иного специального назначения	Земли промышленности, энергетики, транспорта, связи, радиовещания, телевидения, информатики, земли для обеспечения космической деятельности, земли обороны, безопасности и земли иного специального назначения	Земли промышленности, энергетики, транспорта, связи, радиовещания, телевидения, информатики, земли для обеспечения космической деятельности, земли обороны, безопасности и земли иного специального назначения
3.4.	площадь земельного участка	га	40	1,7867	6
4.	**Наименование объектов нового строительства (модернизации) в разрезе планируемых виды деятельности в сфере обращения с отходами**				
4.1.	размещение (захоронение)				
4.2.	обезвреживание		-	-	-
4.3.	сортировка		Мусоросортировочный комплекс	Мусоросортировочный комплекс	Мусоросортировочный комплекс
4.4.	компостирование				-
4.5.	утилизация		-	-	-
4.6.	перегрузка		-	-	-
4.7.	временное хранение		-	-	-
5.	**Наличие заключения государственной экологической экспертизы проектной документации на строительство, реконструкцию объектов размещения отходов I - V классов опасности (при наличии экспериз - указать реквизиты документа)**		Государственная экологическая экспертиза 48-1-01-1-72-0477-23, утвержденная Приказом Федеральной службы по надзору в сфере природопользования №1793/ГЭЭ от 30.06.2023	Приказ № 479/Э от 27.11.2020 Центрально-Черноземного управления Федеральной службы по надзору в сфере природопользования	-
6.	**Наличие заключения государственной экспертизы проектной документации объектов обращения с отходами и результатов инженерных изысканий, выполняемых для таких объектов (при наличии экспериз - указать реквизиты документа)**		48-1-1-3-075717-2023 от 11.12.2023, утвержденная ФАУ «Главгосэкспертиза России»	№ 48-1-1-3-024070-2022 от 19.04.2022 Федеральное автономное учреждение "Главное управление государственной экспертизы"	-
7.	**Новое строительство**				
7.1.	Общая вместимость объекта нового строительства (для объекта размещения)	тыс. тонн	-	-	-
7.2.	Мощность объекта нового строительства				
7.2.1.	размещение	тыс. тонн/год	-	-	-
7.2.2.	обезвреживание	тыс. тонн/год	-	-	-
7.2.3.	сортировка	тыс. тонн/год	200	40	до 70
7.2.4.	компостирование	тыс. тонн/год	-	-	-
7.2.5.	утилизация	тыс. тонн/год	-	-	-
7.2.6.	перегрузка	тыс. тонн/год	-	-	-
7.2.7.	временное хранение	тыс. тонн/год	-	-	-
7.3.	Доля отбора полезных фракций (для объекта сортировки)				
7.3.1.	отбор ВМР (вторичных ресурсов)	%	15	15	15
7.3.2.	отбор органических фракций (фракции, пригодные для производства компоста)	%	35	8,75	35
7.3.3.	отбор фракций, пригоных к производству RDF	%	-	-	-
7.3.4.	отбор фракций, пригоных для получения тепловой или электрической энергии	%	-	-	-
7.4.	Описание технологических решений		Сортировка ТКО с извлечением ресурсных фракций и органических биоразлагаемых материалов, прессования и брикетирования.	Сортировка ТКО: климатическая кабина, система конвейеров, барабанный грохот, сепаратор, перфоратор ПЭТ, пресс для макулатуры и ПЭТ	Сортировка ТКО: климатическая кабина, система конвейеров, барабанный грохот, сепаратор, перфоратор ПЭТ, пресс для макулатуры и ПЭТ
7.5.	Описание состава оборудования		Разрыватель пакетов -2шт., грохота - 2 шт., система конвейеров, сепаратор барабанный - 2 шт., воздушный сепаратор - 2 шт., оптический сепаратор 2м - 2 шт., балистический сепаратор - 2 шт., оптический сепаратор 0,9м- 3 шт., магнитный сепаратор - 2 шт., вихретоковый сепаратор - 2 шт., прокалыватель ПЭТ - 1шт., пресс для хвостов - 1 шт., пресс для ВМР- 1 шт., упаковочная линия - 1 шт., грохот для просеивания компоста, система конвейеров для просеивания компоста	-Прием ТКО; -Загрузка на конвейерную ленту; -Сепарация фракции менее 50 мм; -Отбор полезной фракции; -Сбор и транспортировка на карту участка захоронения ТКО фракции (хвосты 2го рода), оставшиеся после сортировки); -Прессование отобранных полезных фракций, транспортировка на площадку временного хранения ВМР	-
7.6.	Наименование инвестора в создание перспективного объекта (инициатора и оператора проекта)		ООО "СтройСельхозГарант"	ООО "Чистый город"	ООО "РМК"
7.7.	Планируемый срок начала эксплуатации, с указанием поэтапно вводимых мощностей с нарастающим итогом по видам деятельности				
7.7.1.	размещение		-	-	-
7.7.2.	обезвреживание		-		
7.7.3.	сортировка		2025	2025	2027
7.7.4.	компостирование		-	-	-
7.7.5.	утилизация		-	-	-
7.7.6.	перегрузка		-	-	-
7.7.7.	временное хранение		-	-	-
7.8.	Сумма инвестиций, в том числе:	тыс. руб.	2028875,43 в ценах 2024 г.	96852,68 в ценах 2024 г.	51668,12 в ценах 2022 г.
7.8.1.	размещение	тыс. руб.	-	-	-
7.8.2.	обезвреживание	тыс. руб.	-	-	-
7.8.3.	сортировка	тыс. руб.	2028875,43 в ценах 2024 г.	96852,68 в ценах 2024 г.	51668,12 в ценах 2022 г.
7.8.4.	компостирование	тыс. руб.	-	-	-
7.8.5.	утилизация	тыс. руб.	-	-	-
7.8.6.	перегрузка	тыс. руб.	-	-	-
7.8.7.	временное хранение	тыс. руб.	-	-	-
7.9.	Источники финансирования:	тыс. руб.	2028875,43 в ценах 2024 г.	96852,68 в ценах 2024 г.	51668,12 в ценах 2022 г.
7.9.1.	внебюджетные источники	тыс. руб.	2028875,43 в ценах 2024 г.	96852,68 в ценах 2024 г.	51668,12 в ценах 2022 г.
7.9.2.	бюджетные источники	тыс. руб.	-	-	-

».

Приложение 6 к приказу управления экологии и природных ресурсов Липецкой области

«Приложение А9. Объекты утилизации ТКО

№ п/п	Наименование объекта	Ед. изм.	Перспективный объект утилизации в Липецком районе (площадка компостирования) (Экотехнопарк Липецкого района)	Перспективный объект утилизации в Грязинском районе (площадка компостирования)	Перспективный объект утилизации в Лебедянском районе (площадка компостирования)	Перспективный объект утилизации в Усманском районе (площадка компостирования)
1.	**Планируемое мероприятие (новое строительство/расширение (модернизация) действующего)**		новое строительство	новое строительство	новое строительство	новое строительство
2.	**Информация о земельном участке для строительства и/или реконструкции объекта:**		—	—	—	—
3.1.	географические координаты		52.369655, 39.197763; 52.369795, 39.202702	52.459910, 39.920094; 52.458814, 39.919071	52.994834, 39.093251	52.042575, 39.779642
3.2.	кадастровый номер земельного участка		48:13:1551501:168	48:02:1011001:1179	48:11:1460201:183	48:16:1150101:1560
3.3.	категория земель		Земли промышленности, энергетики, транспорта, связи, радиовещания, телевидения, информатики, земли для обеспечения космической деятельности, земли обороны, безопасности и земли иного специального назначения	Земли промышленности, энергетики, транспорта, связи, радиовещания, телевидения, информатики, земли для обеспечения космической деятельности, земли обороны, безопасности и земли иного специального назначения	Земли промышленности, энергетики, транспорта, связи, радиовещания, телевидения, информатики, земли для обеспечения космической деятельности, земли обороны, безопасности и земли иного специального назначения	Земли промышленности, энергетики, транспорта, связи, радиовещания, телевидения, информатики, земли для обеспечения космической деятельности, земли обороны, безопасности и земли иного специального назначения
3.4.	площадь земельного участка	га	40 га	1,7867	6	—
4.	**Наименование объектов нового строительства (модернизации) в разрезе планируемых виды деятельности в сфере обращения с отходами**		—	—	—	—
4.1.	размещение (захоронение)		—	—	—	—
4.2.	обезвреживание		—	—	—	—
4.3.	сортировка		—	—	—	—
4.4.	компостирование		площадка компостирования	площадка компостирования	площадка компостирования	площадка компостирования
4.5.	утилизация		—	—	—	—
4.6.	перегрузка		—	—	—	—
4.7.	временное хранение		—	—	—	—
5.	**Наличие заключения государственной экологической экспертизы проектной документации на строительство, реконструкцию объектов размещения отходов I - V классов опасности (при наличии экспертизы - указать реквизиты документа)**		Государственная экологическая экспертиза 48-1-01-1-72-0477-23, утвержденная Приказом Федеральной службы по надзору в сфере природопользования №1793/ГЭЭ от 30.06.2023	Приказ № 479/Э от 27.11.2020 Центрально-Черноземного управления Федеральной службы по надзору в сфере природопользования	-	-
6.	**Наличие заключения государственной экспертизы проектной документации объектов обращения с отходами и результатов инженерных изысканий, выполняемых для таких объектов (при наличии экспертизы - указать реквизиты документа)**		48-1-1-3-075717-2023 от 11.12.2023, утвержденная ФАУ «Главгосэкспертиза России»	№ 48-1-1-3-024070-2022 от 19.04.2022 Федеральное автономное учреждение "Главное управление государственной экспертизы"	-	-
7.	**Виды отходов, подлежащие обращению на объектах нового строительства (модернизации), в процентном отношении**		—	—	—	—
7.1.	ТКО	%	100	100	100	100
7.2.	строительные	%	—	—	—	—
7.3.	промышленные	%	—	—	—	—
7.4.	сельскохозяйственные	%	—	—	—	—
7.5.	иные	%	—	—	—	—
8.	**Новое строительство**		—	—	—	—
8.1.	Общая вместимость объекта нового строительства (для объекта размещения)	тыс. тонн	—	—	—	—
8.2.	Мощность объекта нового строительства		—	—	—	—
8.2.1.	размещение	тыс. тонн/год	—	—	—	—
8.2.2.	обезвреживание	тыс. тонн/год	—	—	—	—
8.2.3.	сортировка	тыс. тонн/год	—	—	—	—
8.2.4.	компостирование	тыс. тонн/год	70	до 13	до 24	до 6
8.2.5.	утилизация	тыс. тонн/год	—	—	—	—
8.2.6.	перегрузка	тыс. тонн/год	—	—	—	—
8.2.7.	временное хранение	тыс. тонн/год	—	—	—	—
8.4.	Описание технологических решений		Аэробное биотермическое компостирование отходов	Аэробное биотермическое компостирование отходов	Аэробное биотермическое компостирование отходов	Аэробное биотермическое компостирование отходов
8.5.	Описание состава оборудования		—	—	—	—
8.6.	Наименование инвестора в создание перспективного объекта (инициатора и оператора проекта)		—	—	—	—
8.7.	Планируемый срок начала эксплуатации, с указанием поэтапно вводимых мощностей с нарастающим итогом по видам деятельности		—	—	—	—
8.7.1.	размещение		—	—	—	—
8.7.2.	обезвреживание		—	—	—	—
8.7.3.	сортировка		—	—	—	—
8.7.4.	компостирование		2025	2025	2027	2029
8.7.5.	утилизация		—	—	—	—
8.7.6.	перегрузка		—	—	—	—
8.7.7.	временное хранение		—	—	—	—
8.8.	Сумма инвестиций, в том числе:	тыс. руб.	302 566,02	20 422,21	103 609,46	26 938,46
8.8.1.	размещение	тыс. руб.	—	—	—	—
8.8.2.	обезвреживание	тыс. руб.	—	—	—	—
8.8.3.	сортировка	тыс. руб.	—	—	—	—
8.8.4.	компостирование	тыс. руб.	302 566,02	20 422,21	103 609,46	26 938,46
8.8.5.	утилизация	тыс. руб.	—	—	—	—
8.8.6.	перегрузка	тыс. руб.	—	—	—	—
8.8.7.	временное хранение	тыс. руб.	—	—	—	—
8.9.	Источники финансирования:	тыс. руб.	302 566,02	20 422,21	103 609,46	26 938,46
8.9.1.	внебюджетные источники	тыс. руб.	302 566,02	20 422,21	103 609,46	26 938,46
8.9.2.	бюджетные источники	тыс. руб.	—	—	—	—

».

Приложение 7 к приказу управления экологии и природных ресурсов Липецкой области

«Приложение А10. Перспективные объекты обезвреживания отходов производства и потребления

№ п/п	Наименование объекта	Ед. изм.	Перспективный объект инсинерации в Грязинском районе
1			
2	**Планируемое мероприятие (новое строительство/расширение (модернизация) действующего)**		новое строительство
3	**Информация о земельном участке для строительства и/или реконструкции объекта:**		—
3.1	географические координаты		52.459182, 39.922143
3.2	кадастровый номер земельного участка		48:02:1011001:1179
3.3	категория земель		—
3.4	площадь земельного участка	га	—
4	**Наименование объектов нового строительства (модернизации) в разрезе планируемых виды деятельности в сфере обращения с отходами**		—
4.1	размещение (захоронение)		—
4.2	обезвреживание		инсинерация
4.3	сортировка		—
4.4	компостирование		—
4.5	утилизация		—
4.6	перегрузка		—
4.7	временное хранение		—
5	**Наличие заключения государственной экологической экспертизы проектной документации на строительство, реконструкцию объектов размещения отходов I - V классов опасности (при наличии эксперизы - указать реквизиты документа)**		Приказ № 479/Э от 27.11.2020 Ценрально-Черноземного управления Федеральной службы по надзору в сфере природопользования
6	**Наличие заключения государственной экспертизы проектной документации объектов обращения с отходами и результатов инженерных изысканий, выполняемых для таких объектов (при наличии эксперизы - указать реквизиты документа)**		Положительное заключение повторной государственной экспертизы ФАУ «Главное управление государственной экспертизы» от 19.04.2022 № 48-1-1-3-024070-2022
7	**Виды отходов, подлежащие обращению на объектах нового строительства (модернизации), в процентном отношении**		—
7.1	ТКО	%	100
7.2	строительные	%	—
7.3	промышленные	%	—
7.4	сельскохозяйственные	%	—
7.5	иные	%	—
8	**Новое строительство**		—
8.1	Общая вместимость объекта нового строительства (для объекта размещения)	тыс. тонн	—
8.2	Мощность объекта нового строительства		—
8.2.1	размещение	тыс. тонн/год	—
8.2.2	обезвреживание	тыс. тонн/год	0,08
8.2.3	сортировка	тыс. тонн/год	—
8.2.4	компостирование	тыс. тонн/год	—
8.2.5	утилизация	тыс. тонн/год	—
8.2.6	перегрузка	тыс. тонн/год	—
8.2.7	временное хранение	тыс. тонн/год	—
8.3	Описание технологических решений		—
8.4	Описание состава оборудования		—
8.5	Наименование инвестора в создание перспективного объекта (инициатора и оператора проекта)		—
8.6	Планируемый срок начала эксплуатации, с указанием поэтапно вводимых мощностей с нарастающим итогом по видам деятельности		—
8.6.1	размещение		
8.6.2	обезвреживание		2028
8.6.3	сортировка		—
8.6.4	компостирование		—
8.6.5	утилизация		—
8.6.6	перегрузка		—
8.6.7	временное хранение		—
8.7	Сумма инвестиций, (без НДС, с указанием в ценах какого года сумма), в том числе:	тыс. руб.	10000
8.1.1	размещение	тыс. руб.	—
8.7.2	обезвреживание	тыс. руб.	10000
8.7.3	сортировка	тыс. руб.	—
8.7.4	компостирование	тыс. руб.	—
8.7.5	утилизация	тыс. руб.	—
8.7.6	перегрузка	тыс. руб.	—
8.7.7	временное хранение	тыс. руб.	—
8.8	Источники финансирования:	тыс. руб.	10000
8.8.1	внебюджетные источники	тыс. руб.	10000
8.8.2	бюджетные источники	тыс. руб.	—

».

Приложение 8 к приказу управления экологии и природных ресурсов Липецкой области

«Приложение Б2. Сводная информация об объектах инфраструктуры

Зона РО	Тип объекта	Название объекта	Координаты (долгота, широта)	Тип значения	2024	2025	2026	2027	2028	2029	2030
Грязинская зона	Обработка (сортировка)	Сортировка ООО "ПРОМТЕХПЕРЕРАБОТКА"	39.779642 52.042575	Мощность, тыс. тонн	15,00	15,00	15,00	15,00	15,00	15,00	15,00
Грязинская зона	Обработка (сортировка)	Сортировка ООО "ПРОМТЕХПЕРЕРАБОТКА"	39.779642 52.042575	Завезено отходов, тыс. тонн	14,62	14,60	14,58	14,56	14,55	14,54	14,53
Грязинская зона	Обработка (сортировка)	Сортировка ООО "ПРОМТЕХПЕРЕРАБОТКА"	39.779642 52.042575	Из других регионов, тыс. тонн	-	-	-	-	-	-	-
Грязинская зона	Обработка (сортировка)	Сортировка ООО "ПРОМТЕХПЕРЕРАБОТКА"	39.779642 52.042575	Тариф, руб./тонна *	691,40	730,81	760,04	790,44	822,06	-	-
Грязинская зона	Обработка (сортировка)	Сортировка ООО "ПРОМТЕХПЕРЕРАБОТКА"	39.779642 52.042575	Внебюджетные инвестиции, тыс. руб.	-	-	-	-	-	-	-
Грязинская зона	Обработка (сортировка)	Сортировка ООО "ПРОМТЕХПЕРЕРАБОТКА"	39.779642 52.042575	Бюджетные инвестиции, тыс. руб.	-	-	-	-	-	-	-
Грязинская зона	Обработка (сортировка)	Сортировка ООО "ПРОМТЕХПЕРЕРАБОТКА"	39.779642 52.042575	Масса полученного вторичного продукта, тыс. тонн	1,46	1,46	1,46	1,46	1,45	2,18	2,18
Грязинская зона	Обработка (сортировка)	Сортировка ООО "ПРОМТЕХПЕРЕРАБОТКА"	39.779642 52.042575	Масса компоста, тыс. тонн	-	-	-	-	-	5,09	5,08
Грязинская зона	Обработка (сортировка)	Сортировка ООО "ПРОМТЕХПЕРЕРАБОТКА"	39.779642 52.042575	Масса RDF, тыс. тонн	-	-	-	-	-	-	-
Грязинская зона	Размещение	Полигон ТКО Усманского района	39.779642 52.042575	Емкость на начало года, тыс. тонн	117,56	104,40	91,26	78,14	65,03	51,94	44,67
Грязинская зона	Размещение	Полигон ТКО Усманского района	39.779642 52.042575	Мощность, тыс. тонн	8,00	8,00	8,00	8,00	8,00	8,00	8,00
Грязинская зона	Размещение	Полигон ТКО Усманского района	39.779642 52.042575	Завезено отходов, тыс. тонн	13,16	13,14	13,12	13,11	13,09	7,27	7,26
Грязинская зона	Размещение	Полигон ТКО Усманского района	39.779642 52.042575	Из других регионов, тыс. тонн	-	-	-	-	-	-	-
Грязинская зона	Размещение	Полигон ТКО Усманского района	39.779642 52.042575	Емкость на конец года, тыс. тонн	104,40	91,26	78,14	65,03	51,94	44,67	37,41
Грязинская зона	Размещение	Полигон ТКО Усманского района	39.779642 52.042575	Тариф, руб./тонна *	435,90	460,75	479,18	498,34	518,28	-	-
Грязинская зона	Размещение	Полигон ТКО Усманского района	39.779642 52.042575	Внебюджетные инвестиции, тыс. руб.	-	-	-	-	-	-	-
Грязинская зона	Размещение	Полигон ТКО Усманского района	39.779642 52.042575	Бюджетные инвестиции, тыс. руб.	-	-	-	-	-	-	-
Грязинская зона	Размещение	Полигон ТКО Добринского района	40.508688 52.167457	Емкость на начало года, тыс. тонн	28,57	18,09	7,61	-	-	-	-
Грязинская зона	Размещение	Полигон ТКО Добринского района	40.508688 52.167457	Мощность, тыс. тонн	4,11	4,11	4,11	-	-	-	-
Грязинская зона	Размещение	Полигон ТКО Добринского района	40.508688 52.167457	Завезено отходов, тыс. тонн	10,49	10,48	7,61	-	-	-	-
Грязинская зона	Размещение	Полигон ТКО Добринского района	40.508688 52.167457	Из других регионов, тыс. тонн	-	-	-	-	-	-	-
Грязинская зона	Размещение	Полигон ТКО Добринского района	40.508688 52.167457	Емкость на конец года, тыс. тонн	18,09	7,61	0,00				
Грязинская зона	Размещение	Полигон ТКО Добринского района	40.508688 52.167457	Тариф, руб./тонна *	2837,70	2999,40	3119,43	-	-	-	-
Грязинская зона	Размещение	Полигон ТКО Добринского района	40.508688 52.167457	Внебюджетные инвестиции, тыс. руб.	-	-	-	-	-	-	-
Грязинская зона	Размещение	Полигон ТКО Добринского района	40.508688 52.167457	Бюджетные инвестиции, тыс. руб.	-	-	-	-	-	-	-
Грязинская зона	Размещение	Полигон ТКО Грязинского района	39.925531 52.460887	Емкость на начало года, тыс. тонн	31,30	4,57	-	-	-	-	-
Грязинская зона	Размещение	Полигон ТКО Грязинского района	39.925531 52.460887	Мощность, тыс. тонн	31,00	31,00	-	-	-	-	-
Грязинская зона	Размещение	Полигон ТКО Грязинского района	39.925531 52.460887	Завезено отходов, тыс. тонн	26,74	4,57	-	-	-	-	-
Грязинская зона	Размещение	Полигон ТКО Грязинского района	39.925531 52.460887	Из других регионов, тыс. тонн	-	-	-	-	-	-	-
Грязинская зона	Размещение	Полигон ТКО Грязинского района	39.925531 52.460887	Емкость на конец года, тыс. тонн	4,57	0,00	-	-	-	-	-
Грязинская зона	Размещение	Полигон ТКО Грязинского района	39.925531 52.460887	Тариф, руб./тонна *	2837,70	2999,40	-	-	-	-	-
Грязинская зона	Размещение	Полигон ТКО Грязинского района	39.925531 52.460887	Внебюджетные инвестиции, тыс. руб.	-	-	-	-	-	-	-
Грязинская зона	Размещение	Полигон ТКО Грязинского района	39.925531 52.460887	Бюджетные инвестиции, тыс. руб.	-	-	-	-	-	-	-
Грязинская зона	Размещение	Перспективный полигон в Грязинском районе	39.920094 52.45991	Емкость на начало года, тыс. тонн	-	87,70	69,74	48,13	194,15	166,22	147,79
Грязинская зона	Размещение	Перспективный полигон в Грязинском районе	39.920094 52.45991	Мощность, тыс. тонн	-	33,50	33,50	33,50	33,50	33,50	33,50
Грязинская зона	Размещение	Перспективный полигон в Грязинском районе	39.920094 52.45991	Завезено отходов, тыс. тонн	-	17,96	21,61	28,04	27,93	18,43	18,42
Грязинская зона	Размещение	Перспективный полигон в Грязинском районе	39.920094 52.45991	Из других регионов, тыс. тонн	-	-	-	-	-	-	-
Грязинская зона	Размещение	Перспективный полигон в Грязинском районе	39.920094 52.45991	Емкость на конец года, тыс. тонн	-	69,74	48,13	20,09	166,22	147,79	129,38
Грязинская зона	Размещение	Перспективный полигон в Грязинском районе	39.920094 52.45991	Тариф, руб./тонна *	-	3471,12	3489,59	2765,20	4274,19	-	-
Грязинская зона	Размещение	Перспективный полигон в Грязинском районе	39.920094 52.45991	Внебюджетные инвестиции, тыс. руб.	249636,36	-	-	127004,19	-	-	-
Грязинская зона	Размещение	Перспективный полигон в Грязинском районе	39.920094 52.45991	Бюджетные инвестиции, тыс. руб.	-	-	-	-	-	-	-
Грязинская зона	Утилизация	Перспективный объект утилизации в Усманском районе (площадка компостирования)	39.779642 52.042575	Мощность, тыс. тонн	-	-	-	-	-	6,00	6,00
Грязинская зона	Утилизация	Перспективный объект утилизации в Усманском районе (площадка компостирования)	39.779642 52.042575	Завезено отходов, тыс. тонн	-	-	-	-	-	5,09	5,08
Грязинская зона	Утилизация	Перспективный объект утилизации в Усманском районе (площадка компостирования)	39.779642 52.042575	Из других регионов, тыс. тонн	-	-	-	-	-	-	-
Грязинская зона	Утилизация	Перспективный объект утилизации в Усманском районе (площадка компостирования)	39.779642 52.042575	Тариф, руб./тонна *	-	-	-	-	-	-	-
Грязинская зона	Утилизация	Перспективный объект утилизации в Усманском районе (площадка компостирования)	39.779642 52.042575	Внебюджетные инвестиции, тыс. руб.	-	-	-	-	26938,46	-	-
Грязинская зона	Утилизация	Перспективный объект утилизации в Усманском районе (площадка компостирования)	39.779642 52.042575	Бюджетные инвестиции, тыс. руб.	-	-	-	-	-	-	-
Грязинская зона	Утилизация	Перспективный объект утилизации в Грязинском районе (площадка компостирования)	39.920094 52.45991	Мощность, тыс. тонн	-	3,50	3,50	3,50	3,50	13,00	13,00
Грязинская зона	Утилизация	Перспективный объект утилизации в Грязинском районе (площадка компостирования)	39.920094 52.45991	Завезено отходов, тыс. тонн	-	1,84	3,48	3,49	3,48	12,96	12,95
Грязинская зона	Утилизация	Перспективный объект утилизации в Грязинском районе (площадка компостирования)	39.920094 52.45991	Из других регионов, тыс. тонн	-	-	-	-	-	-	-
Грязинская зона	Утилизация	Перспективный объект утилизации в Грязинском районе (площадка компостирования)	39.920094 52.45991	Тариф, руб./тонна *	-	-	-	-	-	-	-
Грязинская зона	Утилизация	Перспективный объект утилизации в Грязинском районе (площадка компостирования)	39.920094 52.45991	Внебюджетные инвестиции, тыс. руб.	20422,21	-	-	-	-	-	-
Грязинская зона	Утилизация	Перспективный объект утилизации в Грязинском районе (площадка компостирования)	39.920094 52.45991	Бюджетные инвестиции, тыс. руб.	-	-	-	-	-	-	-
Грязинская зона	Обработка (сортировка)	Перспективный объект обработки в Грязинском районе	39.922143 52.459182	Мощность, тыс. тонн	-	40,00	40,00	40,00	40,00	40,00	40,00
Грязинская зона	Обработка (сортировка)	Перспективный объект обработки в Грязинском районе	39.922143 52.459182	Завезено отходов, тыс. тонн	-	15,58	29,52	37,09	37,05	37,02	36,99
Грязинская зона	Обработка (сортировка)	Перспективный объект обработки в Грязинском районе	39.922143 52.459182	Из других регионов, тыс. тонн	-	-	-	-	-	-	-
Грязинская зона	Обработка (сортировка)	Перспективный объект обработки в Грязинском районе	39.922143 52.459182	Тариф, руб./тонна *	-	1278,34	1287,11	1085,05	1094,67	-	-
Грязинская зона	Обработка (сортировка)	Перспективный объект обработки в Грязинском районе	39.922143 52.459182	Внебюджетные инвестиции, тыс. руб.	-	-	-	-	-	-	-
Грязинская зона	Обработка (сортировка)	Перспективный объект обработки в Грязинском районе	39.922143 52.459182	Бюджетные инвестиции, тыс. руб.	96852,68	-	-	-	-	-	-
Грязинская зона	Обработка (сортировка)	Перспективный объект обработки в Грязинском районе	39.922143 52.459182	Масса полученного вторичного продукта, тыс. тонн	-	2,34	4,43	5,56	5,56	5,55	5,55
Грязинская зона	Обработка (сортировка)	Перспективный объект обработки в Грязинском районе	39.922143 52.459182	Масса компоста, тыс. тонн	-	1,84	3,48	3,49	3,48	12,96	12,95
Грязинская зона	Обработка (сортировка)	Перспективный объект обработки в Грязинском районе	39.922143 52.459182	Масса RDF, тыс. тонн	-	-	-	-	-	-	-

Зона РО	Тип объекта	Название объекта	Координаты (долгота, широта)	Тип значения	2024	2025	2026	2027	2028	2029	2030
Грязинская зона	Обезвреживание	Перспективный объект инсинерации в Грязинском районе	39.920094 52.45991	Мощность, тыс. тонн	-	-	-	-	0,08	0,08	0,08
Грязинская зона	Обезвреживание	Перспективный объект инсинерации в Грязинском районе	39.920094 52.45991	Завезено отходов, тыс. тонн	-	-	-	-	0,08	0,08	0,08
Грязинская зона	Обезвреживание	Перспективный объект инсинерации в Грязинском районе	39.920094 52.45991	Из других регионов, тыс. тонн	-	-	-	-	0,00	0,00	0,00
Грязинская зона	Обезвреживание	Перспективный объект инсинерации в Грязинском районе	39.920094 52.45991	Тариф, руб./тонна *	-	-	-	-	2846,85	2957,13	3071,72
Грязинская зона	Обезвреживание	Перспективный объект инсинерации в Грязинском районе	39.920094 52.45991	Внебюджетные инвестиции, тыс. руб.	-	-	-	10000,00	-	-	-
Грязинская зона	Обезвреживание	Перспективный объект инсинерации в Грязинском районе	39.920094 52.45991	Бюджетные инвестиции, тыс. руб.	-	-	-	-	-	-	-
Елецкая зона	Размещение	Полигон ТКО Тербунского района	38.310633 52.188369	Емкость на начало года, тыс. тонн	50,00	68,12	96,81	85,53	74,25	62,90	51,74
Елецкая зона	Размещение	Полигон ТКО Тербунского района	38.310633 52.188369	Мощность, тыс. тонн	10,00	10,00	10,00	10,00	10,00	10,00	10,00
Елецкая зона	Размещение	Полигон ТКО Тербунского района	38.310633 52.188369	Завезено отходов, тыс. тонн	31,88	11,30	11,29	11,27	11,26	11,25	-
Елецкая зона	Размещение	Полигон ТКО Тербунского района	38.310633 52.188369	Из других регионов, тыс. тонн	-	-	-	-	-	-	-
Елецкая зона	Размещение	Полигон ТКО Тербунского района	38.310633 52.188369	Емкость на конец года, тыс. тонн	18,12	56,81	85,53	74,25	62,99	51,74	51,74
Елецкая зона	Размещение	Полигон ТКО Тербунского района	38.310633 52.188369	Тариф, руб./тонна *	476,38	503,53	523,68	544,62	566,41	-	-
Елецкая зона	Размещение	Полигон ТКО Тербунского района	38.310633 52.188369	Внебюджетные инвестиции, тыс. руб.	29670,71	28659,45	-	-	-	-	-
Елецкая зона	Размещение	Полигон ТКО Тербунского района	38.310633 52.188369	Бюджетные инвестиции, тыс. руб.	-	-	-	-	-	-	-
Елецкая зона	Размещение	Полигон ТКО Становлянского района	38.33566 52.777801	Емкость на начало года, тыс. тонн	64,37	64,37	64,37	63,44	57,89	14,57	-
Елецкая зона	Размещение	Полигон ТКО Становлянского района	38.33566 52.777801	Мощность, тыс. тонн	6,53	6,53	6,53	6,53	6,53	6,53	-
Елецкая зона	Размещение	Полигон ТКО Становлянского района	38.33566 52.777801	Завезено отходов, тыс. тонн	-	-	0,93	5,55	43,32	14,57	-
Елецкая зона	Размещение	Полигон ТКО Становлянского района	38.33566 52.777801	Из других регионов, тыс. тонн	-	-	-	-	-	-	-
Елецкая зона	Размещение	Полигон ТКО Становлянского района	38.33566 52.777801	Емкость на конец года, тыс. тонн	64,37	64,37	63,44	57,89	14,57	0,00	-
Елецкая зона	Размещение	Полигон ТКО Становлянского района	38.33566 52.777801	Тариф, руб./тонна *	-	-	1036,94	1058,79	1081,73	-	-
Елецкая зона	Размещение	Полигон ТКО Становлянского района	38.33566 52.777801	Внебюджетные инвестиции, тыс. руб.	-	-	-	-	-	-	-
Елецкая зона	Размещение	Полигон ТКО Становлянского района	38.33566 52.777801	Бюджетные инвестиции, тыс. руб.	-	-	-	-	-	-	-
Елецкая зона	Размещение	Полигон ТКО Долгоруковского района	38.246348 52.373798	Емкость на начало года, тыс. тонн	244,24	183,22	125,29	68,36	16,13	1,73	-
Елецкая зона	Размещение	Полигон ТКО Долгоруковского района	38.246348 52.373798	Мощность, тыс. тонн	17,45	17,45	17,45	17,45	17,45	17,45	-
Елецкая зона	Размещение	Полигон ТКО Долгоруковского района	38.246348 52.373798	Завезено отходов, тыс. тонн	61,02	57,92	56,93	52,23	14,40	1,73	-
Елецкая зона	Размещение	Полигон ТКО Долгоруковского района	38.246348 52.373798	Из других регионов, тыс. тонн	-	-	-	-	-	-	-
Елецкая зона	Размещение	Полигон ТКО Долгоруковского района	38.246348 52.373798	Емкость на конец года, тыс. тонн	183,22	125,29	68,36	16,13	1,73	-	-
Елецкая зона	Размещение	Полигон ТКО Долгоруковского района	38.246348 52.373798	Тариф, руб./тонна *	1005,21	1062,51	1105,01	1149,21	1195,18	-	-
Елецкая зона	Размещение	Полигон ТКО Долгоруковского района	38.246348 52.373798	Внебюджетные инвестиции, тыс. руб.	-	-	-	-	-	-	-
Елецкая зона	Размещение	Полигон ТКО Долгоруковского района	38.246348 52.373798	Бюджетные инвестиции, тыс. руб.	-	-	-	-	-	-	-
Елецкая зона	Перегрузка	Перспективная перегрузочная станция в Елецком районе	38.452691 52.58521	Мощность, тыс. тонн	-	-	-	-	-	60,00	60,00
Елецкая зона	Перегрузка	Перспективная перегрузочная станция в Елецком районе	38.452691 52.58521	Завезено отходов, тыс. тонн	-	-	-	-	-	41,37	57,63
Елецкая зона	Перегрузка	Перспективная перегрузочная станция в Елецком районе	38.452691 52.58521	Из других регионов, тыс. тонн	-	-	-	-	-	-	-
Елецкая зона	Перегрузка	Перспективная перегрузочная станция в Елецком районе	38.452691 52.58521	Тариф, руб./тонна *	-	-	-	-	-	-	-
Елецкая зона	Перегрузка	Перспективная перегрузочная станция в Елецком районе	38.452691 52.58521	Внебюджетные инвестиции, тыс. руб.	-	-	-	-	15000,00	-	-
Елецкая зона	Перегрузка	Перспективная перегрузочная станция в Елецком районе	38.452691 52.58521	Бюджетные инвестиции, тыс. руб.	-	-	-	-	-	-	-
Северная зона	Размещение	Полигон ТКО Чаплыгинского района	39.914972 53.280255	Емкость на начало года, тыс. тонн	20,98	1,60	-	-	-	-	-
Северная зона	Размещение	Полигон ТКО Чаплыгинского района	39.914972 53.280255	Мощность, тыс. тонн	8,80	8,80	-	-	-	-	-
Северная зона	Размещение	Полигон ТКО Чаплыгинского района	39.914972 53.280255	Завезено отходов, тыс. тонн	19,39	1,60	-	-	-	-	-
Северная зона	Размещение	Полигон ТКО Чаплыгинского района	39.914972 53.280255	Из других регионов, тыс. тонн	-	-	-	-	-	-	-
Северная зона	Размещение	Полигон ТКО Чаплыгинского района	39.914972 53.280255	Емкость на конец года, тыс. тонн	1,60	0,00	-	-	-	-	-
Северная зона	Размещение	Полигон ТКО Чаплыгинского района	39.914972 53.280255	Тариф, руб./тонна *	638,21	674,59	-	-	-	-	-
Северная зона	Размещение	Полигон ТКО Чаплыгинского района	39.914972 53.280255	Внебюджетные инвестиции, тыс. руб.	-	-	-	-	-	-	-
Северная зона	Размещение	Полигон ТКО Чаплыгинского района	39.914972 53.280255	Бюджетные инвестиции, тыс. руб.	-	-	-	-	-	-	-
Северная зона	Размещение	Полигон ТКО Лебедянского района	39.091446 52.998072	Емкость на начало года, тыс. тонн	102,28	85,29	56,28	18,65	-	-	-
Северная зона	Размещение	Полигон ТКО Лебедянского района	39.091446 52.998072	Мощность, тыс. тонн	9,17	9,17	9,17	9,17	-	-	-
Северная зона	Размещение	Полигон ТКО Лебедянского района	39.091446 52.998072	Завезено отходов, тыс. тонн	16,99	29,02	37,63	18,65	-	-	-
Северная зона	Размещение	Полигон ТКО Лебедянского района	39.091446 52.998072	Из других регионов, тыс. тонн	-	-	-	-	-	-	-
Северная зона	Размещение	Полигон ТКО Лебедянского района	39.091446 52.998072	Емкость на конец года, тыс. тонн	85,29	56,28	18,65	0,00	-	-	-
Северная зона	Размещение	Полигон ТКО Лебедянского района	39.091446 52.998072	Тариф, руб./тонна *	417,39	441,18	458,83	477,18	-	-	-
Северная зона	Размещение	Полигон ТКО Лебедянского района	39.091446 52.998072	Внебюджетные инвестиции, тыс. руб.	-	-	-	-	-	-	-
Северная зона	Размещение	Полигон ТКО Лебедянского района	39.091446 52.998072	Бюджетные инвестиции, тыс. руб.	-	-	-	-	-	-	-
Северная зона	Размещение	Полигон ТКО Краснинского района	38.802096 52.890358	Емкость на начало года, тыс. тонн	30,03	24,85	19,67	14,50	9,33	4,17	-
Северная зона	Размещение	Полигон ТКО Краснинского района	38.802096 52.890358	Мощность, тыс. тонн	1,20	1,20	1,20	1,20	1,20	1,20	-
Северная зона	Размещение	Полигон ТКО Краснинского района	38.802096 52.890358	Завезено отходов, тыс. тонн	5,18	5,18	5,17	5,17	5,16	4,17	-
Северная зона	Размещение	Полигон ТКО Краснинского района	38.802096 52.890358	Из других регионов, тыс. тонн	-	-	-	-	-	-	-
Северная зона	Размещение	Полигон ТКО Краснинского района	38.802096 52.890358	Емкость на конец года, тыс. тонн	24,85	19,67	14,50	9,33	4,17	0,00	-
Северная зона	Размещение	Полигон ТКО Краснинского района	38.802096 52.890358	Тариф, руб./тонна *	644,48	681,22	708,46	736,80	766,27	-	
Северная зона	Размещение	Полигон ТКО Краснинского района	38.802096 52.890358	Внебюджетные инвестиции, тыс. руб.	-	-	-	-	-	-	-
Северная зона	Размещение	Полигон ТКО Краснинского района	38.802096 52.890358	Бюджетные инвестиции, тыс. руб.	-	-	-	-	-	-	-
Северная зона	Размещение	Полигон ТКО Добровского района	39.736785 52.857359	Емкость на начало года, тыс. тонн	25,52	14,65	3,79	--	-	-	-
Северная зона	Размещение	Полигон ТКО Добровского района	39.736785 52.857359	Мощность, тыс. тонн	3,82	3,82	3,82	--	-	-	-
Северная зона	Размещение	Полигон ТКО Добровского района	39.736785 52.857359	Завезено отходов, тыс. тонн	10,87	10,86	3,79	--	-	-	-
Северная зона	Размещение	Полигон ТКО Добровского района	39.736785 52.857359	Из других регионов, тыс. тонн	-	-	-	--	-	-	-
Северная зона	Размещение	Полигон ТКО Добровского района	39.736785 52.857359	Емкость на конец года, тыс. тонн	14,65	3,79	0,00	--	-	-	-

Зона РО	Тип объекта	Название объекта	Координаты (долгота, широта)	Тип значения	2024	2025	2026	2027	2028	2029	2030
Северная зона	Размещение	Полигон ТКО Добровского района	39.736785 52.857359	Тариф, руб./тонна *	417,39	441,18	458,83			-	-
Северная зона	Размещение	Полигон ТКО Добровского района	39.736785 52.857359	Внебюджетные инвестиции, тыс. руб.	-	-	-	-	-	-	-
Северная зона	Размещение	Полигон ТКО Добровского района	39.736785 52.857359	Бюджетные инвестиции, тыс. руб.	-	-	-	-	-	-	-
Северная зона	Размещение	Полигон ТКО Данковского района	39.202352 53.22925	Емкость на начало года, тыс. тонн	61,39	46,18	25,26	4,37	-	-	-
Северная зона	Размещение	Полигон ТКО Данковского района	39.202352 53.22925	Мощность, тыс. тонн	9,16	9,16	9,16	9,16	-	-	-
Северная зона	Размещение	Полигон ТКО Данковского района	39.202352 53.22925	Завезено отходов, тыс. тонн	15,21	20,91	20,89	4,37	-	-	-
Северная зона	Размещение	Полигон ТКО Данковского района	39.202352 53.22925	Из других регионов, тыс. тонн	-	-	-	-	-	-	-
Северная зона	Размещение	Полигон ТКО Данковского района	39.202352 53.22925	Емкость на конец года, тыс. тонн	46,18	25,26	4,37	0,00	-	-	-
Северная зона	Размещение	Полигон ТКО Данковского района	39.202352 53.22925	Тариф, руб./тонна *	417,39	441,18	458,83	477,18	496,27	-	-
Северная зона	Размещение	Полигон ТКО Данковского района	39.202352 53.22925	Внебюджетные инвестиции, тыс. руб.	-	-	-	-	-	-	-
Северная зона	Размещение	Полигон ТКО Данковского района	39.202352 53.22925	Бюджетные инвестиции, тыс. руб.	-	-	-	-	-	-	-
Северная зона	Размещение	Перспективный полигон в Лебедянском районе	39.093251 52.994834	Емкость на начало года, тыс. тонн	-	-	-	840,00	820,40	789,31	757,77
Северная зона	Размещение	Перспективный полигон в Лебедянском районе	39.093251 52.994834	Мощность, тыс. тонн	-	-	-	34,00	34,00	34,00	34,00
Северная зона	Размещение	Перспективный полигон в Лебедянском районе	39.093251 52.994834	Завезено отходов, тыс. тонн	-	-	-	19,60	31,08	31,55	33,61
Северная зона	Размещение	Перспективный полигон в Лебедянском районе	39.093251 52.994834	Из других регионов, тыс. тонн	-	-	-	-	-	-	-
Северная зона	Размещение	Перспективный полигон в Лебедянском районе	39.093251 52.994834	Емкость на конец года, тыс. тонн	-	-	-	820,40	789,31	757,77	724,15
Северная зона	Размещение	Перспективный полигон в Лебедянском районе	39.093251 52.994834	Тариф, руб./тонна *	-	-	-	773,20	748,53	-	-
Северная зона	Размещение	Перспективный полигон в Лебедянском районе	39.093251 52.994834	Внебюджетные инвестиции, тыс. руб.	-	-	170000,00	-	-	-	-
Северная зона	Размещение	Перспективный полигон в Лебедянском районе	39.093251 52.994834	Бюджетные инвестиции, тыс. руб.	-	-	-	-	-	-	-
Северная зона	Утилизация	Перспективный объект утилизации в Лебедянском районе (площадка компостирования	39.093251 52.994834	Мощность, тыс. тонн	-	-	-	24,00	24,00	24,00	24,00
Северная зона	Утилизация	Перспективный объект утилизации в Лебедянском районе (площадка компостирования	39.093251 52.994834	Завезено отходов, тыс. тонн	-	-	-	13,72	21,76	22,08	23,53
Северная зона	Утилизация	Перспективный объект утилизации в Лебедянском районе (площадка компостирования	39.093251 52.994834	Из других регионов, тыс. тонн	-	-	-	-	-	-	-
Северная зона	Утилизация	Перспективный объект утилизации в Лебедянском районе (площадка компостирования	39.093251 52.994834	Тариф, руб./тонна *	-	-	-	-	-	-	-
Северная зона	Утилизация	Перспективный объект утилизации в Лебедянском районе (площадка компостирования	39.093251 52.994834	Внебюджетные инвестиции, тыс. руб.	-	-	-	103609,46	-	-	-
Северная зона	Утилизация	Перспективный объект утилизации в Лебедянском районе (площадка компостирования	39.093251 52.994834	Бюджетные инвестиции, тыс. руб.	-	-	-	-	-	-	-
Северная зона	Обработка (сортировка)	Перспективный объект обработки в Лебедянском районе	39.093251 52.994834	Мощность, тыс. тонн	-	-	-	70,00	70,00	70,00	70,00
Северная зона	Обработка (сортировка)	Перспективный объект обработки в Лебедянском районе	39.093251 52.994834	Завезено отходов, тыс. тонн	-	-	-	39,21	62,17	63,09	67,22
Северная зона	Обработка (сортировка)	Перспективный объект обработки в Лебедянском районе	39.093251 52.994834	Из других регионов, тыс. тонн	-	-	-	-	-	-	-
Северная зона	Обработка (сортировка)	Перспективный объект обработки в Лебедянском районе	39.093251 52.994834	Тариф, руб./тонна *	-	-	-	794,10	809,91	-	-
Северная зона	Обработка (сортировка)	Перспективный объект обработки в Лебедянском районе	39.093251 52.994834	Внебюджетные инвестиции, тыс. руб.	-	-	51668,12	-	1278,00	-	-
Северная зона	Обработка (сортировка)	Перспективный объект обработки в Лебедянском районе	39.093251 52.994834	Бюджетные инвестиции, тыс. руб.	-	-	-	-	-	-	-
Северная зона	Обработка (сортировка)	Перспективный объект обработки в Лебедянском районе	39.093251 52.994834	Масса полученного вторичного продукта, тыс. тонн	-	-	-	5,88	9,33	9,46	10,08
Северная зона	Обработка (сортировка)	Перспективный объект обработки в Лебедянском районе	39.093251 52.994834	Масса компоста, тыс. тонн	-	-	-	13,72	21,76	22,08	23,53
Северная зона	Обработка (сортировка)	Перспективный объект обработки в Лебедянском районе	39.093251 52.994834	Масса RDF, тыс. тонн	-	-	-	-	-	-	-
Центральная зона	Обработка (сортировка)	Сортировка ООО "Спецавтобаза № 1"	39.629296 52.653023	Мощность, тыс. тонн	2,90	-	-	-	-	-	-
Центральная зона	Обработка (сортировка)	Сортировка ООО "Спецавтобаза № 1"	39.629296 52.653023	Завезено отходов, тыс. тонн	2,85	-	-	-	-	-	-
Центральная зона	Обработка (сортировка)	Сортировка ООО "Спецавтобаза № 1"	39.629296 52.653023	Из других регионов, тыс. тонн	-	-	-	-	-	-	-
Центральная зона	Обработка (сортировка)	Сортировка ООО "Спецавтобаза № 1"	39.629296 52.653023	Тариф, руб./тонна *	3020,78	-	-	-	-	-	-
Центральная зона	Обработка (сортировка)	Сортировка ООО "Спецавтобаза № 1"	39.629296 52.653023	Внебюджетные инвестиции, тыс. руб.	-	-	-	-	-	-	-
Центральная зона	Обработка (сортировка)	Сортировка ООО "Спецавтобаза № 1"	39.629296 52.653023	Бюджетные инвестиции, тыс. руб.	-	-	-	-	-	-	-
Центральная зона	Обработка (сортировка)	Сортировка ООО "Спецавтобаза № 1"	39.629296 52.653023	Масса полученного вторичного продукта, тыс. тонн	0,14	-	-	-	-	-	-
Центральная зона	Обработка (сортировка)	Сортировка ООО "Спецавтобаза № 1"	39.629296 52.653023	Масса компоста, тыс. тонн	-	-	-	-	-	-	-
Центральная зона	Обработка (сортировка)	Сортировка ООО "Спецавтобаза № 1"	39.629296 52.653023	Масса RDF, тыс. тонн	-	-	-	-	-	-	-
Центральная зона	Обработка (сортировка)	Сортировка АО "ЭкоПром-Липецк"	39.434222 52.596529	Мощность, тыс. тонн	200,00	200,00	-	-	-	-	-
Центральная зона	Обработка (сортировка)	Сортировка АО "ЭкоПром-Липецк"	39.434222 52.596529	Завезено отходов, тыс. тонн	199,04	118,79	-	-	-	-	-
Центральная зона	Обработка (сортировка)	Сортировка АО "ЭкоПром-Липецк"	39.434222 52.596529	Из других регионов, тыс. тонн	-	-	-	-	-	-	-
Центральная зона	Обработка (сортировка)	Сортировка АО "ЭкоПром-Липецк"	39.434222 52.596529	Тариф, руб./тонна *	1576,37	1576,37	-	-	-	-	-
Центральная зона	Обработка (сортировка)	Сортировка АО "ЭкоПром-Липецк"	39.434222 52.596529	Внебюджетные инвестиции, тыс. руб.	-	-	-	-	-	-	-
Центральная зона	Обработка (сортировка)	Сортировка АО "ЭкоПром-Липецк"	39.434222 52.596529	Бюджетные инвестиции, тыс. руб.	-	-	-	-	-	-	-
Центральная зона	Обработка (сортировка)	Сортировка АО "ЭкоПром-Липецк"	39.434222 52.596529	Масса полученного вторичного продукта, тыс. тонн	19,90	11,88	-	-	-	-	-
Центральная зона	Обработка (сортировка)	Сортировка АО "ЭкоПром-Липецк"	39.434222 52.596529	Масса компоста, тыс. тонн	-	-	-	-	-	-	-
Центральная зона	Обработка (сортировка)	Сортировка АО "ЭкоПром-Липецк"	39.434222 52.596529	Масса RDF, тыс. тонн	-	-	-	-	-	-	-
Центральная зона	Размещение	Полигон ТКО Хлевенского района	39.122812 52.177198	Емкость на начало года, тыс. тонн	166,46	31,22	17,33	10,42	3,51	-	-
Центральная зона	Размещение	Полигон ТКО Хлевенского района	39.122812 52.177198	Мощность, тыс. тонн	9,77	9,77	9,77	9,77	9,77	-	-
Центральная зона	Размещение	Полигон ТКО Хлевенского района	39.122812 52.177198	Завезено отходов, тыс. тонн	135,24	13,89	6,92	6,91	3,51	-	-
Центральная зона	Размещение	Полигон ТКО Хлевенского района	39.122812 52.177198	Из других регионов, тыс. тонн	-	-	-	-	-	-	-
Центральная зона	Размещение	Полигон ТКО Хлевенского района	39.122812 52.177198	Емкость на конец года, тыс. тонн	31,22	17,33	10,42	3,51	0,00	-	-
Центральная зона	Размещение	Полигон ТКО Хлевенского района	39.122812 52.177198	Тариф, руб./тонна *, с 2025 года без учета обработки	1576,37	691,37	721,10	749,94	779,94	-	-
Центральная зона	Размещение	Полигон ТКО Хлевенского района	39.122812 52.177198	Внебюджетные инвестиции, тыс. руб.	-	-	-	-	-	-	-
Центральная зона	Размещение	Полигон ТКО Хлевенского района	39.122812 52.177198	Бюджетные инвестиции, тыс. руб.	-	-	-	-	-	-	-
Центральная зона	Размещение	Полигон ТКО Задонского района	38.884548 52.37489	Емкость на начало года, тыс. тонн	11,47	-	-	-	-	-	-
Центральная зона	Размещение	Полигон ТКО Задонского района	38.884548 52.37489	Мощность, тыс. тонн	6,00	-	-	-	-	-	-
Центральная зона	Размещение	Полигон ТКО Задонского района	38.884548 52.37489	Завезено отходов, тыс. тонн	11,47	-	-	-	-	-	-
Центральная зона	Размещение	Полигон ТКО Задонского района	38.884548 52.37489	Из других регионов, тыс. тонн	-	-	-	-	-	-	-
Центральная зона	Размещение	Полигон ТКО Задонского района	38.884548 52.37489	Емкость на конец года, тыс. тонн	0,00	-	-	-	-	-	-

Зона РО	Тип объекта	Название объекта	Координаты (долгота, широта)	Тип значения	2024	2025	2026	2027	2028	2029	2030
Центральная зона	Размещение	Полигон ТКО Задонского района	38.884548 52.37489	Тариф, руб./тонна *	962,84	-	-	-	-	-	-
Центральная зона	Размещение	Полигон ТКО Задонского района	38.884548 52.37489	Внебюджетные инвестиции, тыс. руб.	-	-	-	-	-	-	-
Центральная зона	Размещение	Полигон ТКО Задонского района	38.884548 52.37489	Бюджетные инвестиции, тыс. руб.	-	-	-	-	-	-	-
Центральная зона	Размещение	Полигон в Липецком районе (Экотехнопарк Липецкого района)	39.197763 52.369655	Емкость на начало года, тыс. тонн	1582,37	1552,06	1401,28	1294,67	1188,19	1080,13	949,73
Центральная зона	Размещение	Полигон в Липецком районе (Экотехнопарк Липецкого района)	39.197763 52.369655	Мощность, тыс. тонн	100,00	100,00	100,00	100,00	100,00	100,00	100,00
Центральная зона	Размещение	Полигон в Липецком районе (Экотехнопарк Липецкого района)	39.197763 52.369655	Завезено отходов, тыс. тонн	30,31	150,78	106,61	106,48	108,07	130,40	144,09
Центральная зона	Размещение	Полигон в Липецком районе (Экотехнопарк Липецкого района)	39.197763 52.369655	Из других регионов, тыс. тонн	-	-	-	-	-	-	-
Центральная зона	Размещение	Полигон в Липецком районе (Экотехнопарк Липецкого района)	39.197763 52.369655	Емкость на конец года, тыс. тонн	1552,06	1401,28	1294,67	1188,19	1080,13	949,73	805,64
Центральная зона	Размещение	Полигон в Липецком районе (Экотехнопарк Липецкого района)	39.197763 52.369655	Тариф, руб./тонна *, с 2025 года с учетом обработки	963,86	1923,45	2060,06	2086,63	2114,21	-	-
Центральная зона	Размещение	Полигон в Липецком районе (Экотехнопарк Липецкого района)	39.197763 52.369655	Внебюджетные инвестиции, тыс. руб.	-	-	-	-	-	-	-
Центральная зона	Размещение	Полигон в Липецком районе (Экотехнопарк Липецкого района)	39.197763 52.369655	Бюджетные инвестиции, тыс. руб.	-	-	-	-	-	-	-
Центральная зона	Утилизация	Перспективный объект утилизации в Липецком районе (Экотехнопарк Липецкого район	39.197763 52.369655	Мощность, тыс. тонн	-	70,00	70,00	70,00	70,00	70,00	70,00
Центральная зона	Утилизация	Перспективный объект утилизации в Липецком районе (Экотехнопарк Липецкого район	39.197763 52.369655	Завезено отходов, тыс. тонн	-	30,71	74,63	74,53	75,65	91,28	100,86
Центральная зона	Утилизация	Перспективный объект утилизации в Липецком районе (Экотехнопарк Липецкого район	39.197763 52.369655	Из других регионов, тыс. тонн	-	-	-	-	-	-	-
Центральная зона	Утилизация	Перспективный объект утилизации в Липецком районе (Экотехнопарк Липецкого район	39.197763 52.369655	Тариф, руб./тонна *	-	-	-	-	-	-	-
Центральная зона	Утилизация	Перспективный объект утилизации в Липецком районе (Экотехнопарк Липецкого район	39.197763 52.369655	Внебюджетные инвестиции, тыс. руб.	-	302566,02	-	-	-	-	-
Центральная зона	Утилизация	Перспективный объект утилизации в Липецком районе (Экотехнопарк Липецкого район	39.197763 52.369655	Бюджетные инвестиции, тыс. руб.	-	-	-	-	-	-	-
Центральная зона	Обработка (сортировка)	Перспективный объект обработки в Липецком районе (Экотехнопарк Липецкого района	39.197763 52.369655	Мощность, тыс. тонн	-	200,00	200,00	200,00	200,00	200,00	200,00
Центральная зона	Обработка (сортировка)	Перспективный объект обработки в Липецком районе (Экотехнопарк Липецкого района	39.197763 52.369655	Завезено отходов, тыс. тонн	-	87,73	213,23	212,96	216,13	260,80	288,18
Центральная зона	Обработка (сортировка)	Перспективный объект обработки в Липецком районе (Экотехнопарк Липецкого района	39.197763 52.369655	Из других регионов, тыс. тонн	-	-	-	-	-	-	-
Центральная зона	Обработка (сортировка)	Перспективный объект обработки в Липецком районе (Экотехнопарк Липецкого района	39.197763 52.369655	Тариф, руб./тонна *, с 2025 года с учетом захоронения	-	1923,45	2060,06	2086,63	2114,21	-	-
Центральная зона	Обработка (сортировка)	Перспективный объект обработки в Липецком районе (Экотехнопарк Липецкого района	39.197763 52.369655	Внебюджетные инвестиции, тыс. руб.	2028875,43	-	-	-	-	-	-
Центральная зона	Обработка (сортировка)	Перспективный объект обработки в Липецком районе (Экотехнопарк Липецкого района	39.197763 52.369655	Бюджетные инвестиции, тыс. руб.	-	-	-	-	-	-	-
Центральная зона	Обработка (сортировка)	Перспективный объект обработки в Липецком районе (Экотехнопарк Липецкого района	39.197763 52.369655	Масса полученного вторичного продукта, тыс. тонн	-	13,16	31,98	31,94	32,42	39,12	43,23
Центральная зона	Обработка (сортировка)	Перспективный объект обработки в Липецком районе (Экотехнопарк Липецкого района	39.197763 52.369655	Масса компоста, тыс. тонн	-	30,71	74,63	74,53	75,65	91,28	100,86
Центральная зона	Обработка (сортировка)	Перспективный объект обработки в Липецком районе (Экотехнопарк Липецкого района	39.197763 52.369655	Масса RDF, тыс. тонн	-	-	-	-	-	-	-

* Указаны прогнозные расчетные тарифы. Предельные тарифы в области обращения с ТКО устанавливаются органом тарифного регулирования в соответствии с действующим законодательством.

Примечание. В случае если полигон ТКО Воловского района будет передан в эксплуатацию организации, получившей лицензию на осуществление соответствующих видов деятельности, и для такой организации будут установлены тарифы на захоронение ТКО, потоки ТКО в количестве образующихся отходов на территории Воловского муниципального района согласно приложению В1 «Перспективная логистика» должны направляться на полигон Воловского района до 2029 года включительно при наличии свободной емкости.**».**

Приложение 9 к приказу управления экологии и природных ресурсов Липецкой области
«Приложение Б3. Сводный баланс ТКО

Всего по субъекту	Ед. изм.	2024	2025	2026	2027	2028	2029	2030
Образовано отходов	тыс. тонн	409	409	408	408	408	407	407
Поступило из других субъектов	тыс. тонн	0	0	0	0	0	0	0
Обработано отходов	тыс. тонн	217	237	257	304	330	375	407
Прошло перегрузку/прессовку	тыс. тонн	0	0	0	0	0	41	58
Обезврежено отходов	тыс. тонн	0	0	0	0	0	0	0
Утилизировано отходов	тыс. тонн	22	61	116	137	150	188	204
Размещено отходов	тыс. тонн	388	348	292	271	258	219	203
Передано в другие субъекты	тыс. тонн	0	0	0	0	0	0	0
Образовано отходов	тыс. куб. м	3 788	3 784	3 780	3 775	3 771	3 767	3 765
Поступило из других субъектов	тыс. куб. м	0	0	0	0	0	0	0
Обработано отходов	тыс. куб. м	2 126	2 327	2 532	2 897	3 099	3 497	3 765
Прошло перегрузку/прессовку	тыс. куб. м	0	0	0	0	0	359	501
Обезврежено отходов	тыс. куб. м	0	0	0	0	1	1	1
Утилизировано отходов	тыс. куб. м	211	446	763	886	963	1 183	1 278
Размещено отходов	тыс. куб. м	3 577	3 338	3 017	2 889	2 808	2 585	2 487
Передано в другие субъекты	тыс. куб. м	0	0	0	0	0	0	0
Доля обработанных отходов*	%	52,9%	57,9%	63,0%	74,5%	80,9%	92,2%	100,0%
Доля обезвреженных отходов*	%	0,0%	0,0%	0,0%	0,0%	0,02%	0,02%	0,02%
Доля утилизированных отходов*	%	5,3%	15,0%	28,4%	33,5%	36,7%	46,1%	50,0%
Доля размещенных отходов*	%	94,7%	85,0%	71,6%	66,5%	63,3%	53,9%	50,0%

Грязинская зона	Ед. изм.	2024	2025	2026	2027	2028	2029	2030
Единый тариф регионального оператора**	**руб./куб.м**	**624,57**	**682,60**	**729,69**	**764,13**	**798,09**	**-**	**-**
Единый тариф регионального оператора с учетом планируемых расходов на приобретение и содержание контейнеров и бункеров**	**руб./куб.м**	**624,57**	**686,48**	**738,13**	**772,96**	**806,74**	**-**	**-**
Образовано отходов	тыс. тонн	52	52	52	52	52	52	52
Поступило из других субъектов	тыс. тонн	0	0	0	0	0	0	0
Обработано отходов	тыс. тонн	15	30	44	52	52	52	52
Прошло перегрузку/прессовку	тыс. тонн	0	0	0	0	0	0	0
Обезврежено отходов	тыс. тонн	0	0	0	0	0	0	0
Утилизировано отходов	тыс. тонн	1	6	9	11	11	26	26
Размещено отходов	тыс. тонн	50	46	42	41	41	26	26
Передано в другие субъекты	тыс. тонн	0	0	0	0	0	0	0
Образовано отходов	тыс. куб. м	518	518	517	517	516	516	515
Поступило из других субъектов	тыс. куб. м	0	0	0	0	0	0	0
Обработано отходов	тыс. куб. м	146	302	441	517	516	516	515
Прошло перегрузку/прессовку	тыс. куб. м	0	0	0	0	0	0	0
Обезврежено отходов	тыс. куб. м	0	0	0	0	1	1	1
Утилизировано отходов	тыс. куб. м	15	47	76	88	88	169	169
Размещено отходов	тыс. куб. м	504	471	441	429	428	347	347
Передано в другие субъекты	тыс. куб. м	0	0	0	0	0	0	0
Доля обработанных отходов*	%	28,2%	58,3%	85,3%	100,0%	100,0%	100,0%	100,0%
Доля обезвреженных отходов*	%	0,0%	0,0%	0,0%	0,0%	0,2%	0,2%	0,2%
Доля утилизированных отходов*	%	2,8%	10,9%	18,1%	20,3%	20,3%	50,0%	50,0%
Доля размещенных отходов*	%	97,2%	89,1%	81,9%	79,7%	79,5%	49,8%	49,8%

Елецкая зона	Ед. изм.	2024	2025	2026	2027	2028	2029	2030
Единый тариф регионального оператора**	**руб./куб.м**	**635,00**	**688,11**	**718,63**	**748,36**	**779,07**	**-**	**-**
Единый тариф регионального оператора с учетом планируемых расходов на приобретение и содержание контейнеров и бункеров**	**руб./куб.м**	**635,00**	**690,87**	**732,27**	**760,33**	**791,17**	**-**	**-**
Образовано отходов	тыс. тонн	69	69	69	69	69	69	69
Поступило из других субъектов	тыс. тонн	0	0	0	0	0	0	0
Обработано отходов	тыс. тонн	0	0	0	0	0	41	69
Прошло перегрузку/прессовку	тыс. тонн	0	0	0	0	0	41	58
Обезврежено отходов	тыс. тонн	0	0	0	0	0	0	0
Утилизировано отходов	тыс. тонн	0	0	0	0	0	21	34
Размещено отходов	тыс. тонн	69	69	69	69	69	48	34
Передано в другие субъекты	тыс. тонн	0	0	0	0	0	0	0
Образовано отходов	тыс. куб. м	602	601	600	600	599	599	598
Поступило из других субъектов	тыс. куб. м	0	0	0	0	0	0	0
Обработано отходов	тыс. куб. м	0	0	0	0	0	359	598
Прошло перегрузку/прессовку	тыс. куб. м	0	0	0	0	0	359	501
Обезврежено отходов	тыс. куб. м	0	0	0	0	0	0	0
Утилизировано отходов	тыс. куб. м	0	0	0	0	0	119	200
Размещено отходов	тыс. куб. м	602	601	600	600	599	479	399
Передано в другие субъекты	тыс. куб. м	0	0	0	0	0	0	0
Доля обработанных отходов*	%	0,0%	0,0%	0,0%	0,0%	0,0%	60,0%	100,0%
Доля обезвреженных отходов*	%	0,0%	0,0%	0,0%	0,0%	0,0%	0,0%	0,0%
Доля утилизированных отходов*	%	0,0%	0,0%	0,0%	0,0%	0,0%	30,0%	50,0%
Доля размещенных отходов*	%	100,0%	100,0%	100,0%	100,0%	100,0%	70,0%	50,0%

Северная зона	Ед. изм.	2024	2025	2026	2027	2028	2029	2030
Единый тариф регионального оператора**	**руб./куб.м**	**625,30**	**685,60**	**736,20**	**771,55**	**804,82**	**-**	**-**
Единый тариф регионального оператора с учетом планируемых расходов на приобретение и содержание контейнеров и бункеров**	**руб./куб.м**	**625,30**	**690,56**	**747,42**	**784,76**	**819,10**	**-**	**-**
Образовано отходов	тыс. тонн	68	68	67	67	67	67	67
Поступило из других субъектов	тыс. тонн	0	0	0	0	0	0	0
Обработано отходов	тыс. тонн	0	0	0	39	62	63	67

Прошло перегрузку/прессовку	тыс. тонн	0	0	0	0	0	0	0
Обезврежено отходов	тыс. тонн	0	0	0	0	0	0	0
Утилизировано отходов	тыс. тонн	0	0	0	20	31	32	34
Размещено отходов	тыс. тонн	68	68	67	48	36	36	34
Передано в другие субъекты	тыс. тонн	0	0	0	0	0	0	0
Образовано отходов	тыс. куб. м	505	504	504	503	502	502	502
Поступило из других субъектов	тыс. куб. м	0	0	0	0	0	0	0
Обработано отходов	тыс. куб. м	0	0	0	293	464	471	502
Прошло перегрузку/прессовку	тыс. куб. м	0	0	0	0	0	0	0
Обезврежено отходов	тыс. куб. м	0	0	0	0	0	0	0
Утилизировано отходов	тыс. куб. м	0	0	0	113	178	181	193
Размещено отходов	тыс. куб. м	505	504	504	390	324	321	309
Передано в другие субъекты	тыс. куб. м	0	0	0	0	0	0	0
Доля обработанных отходов*	%	0,0%	0,0%	0,0%	58,2%	92,3%	93,8%	100,0%
Доля обезвреженных отходов*	%	0,0%	0,0%	0,0%	0,0%	0,0%	0,0%	0,0%
Доля утилизированных отходов*	%	0,0%	0,0%	0,0%	29,1%	46,2%	46,9%	50,0%
Доля размещенных отходов*	%	100,0%	100,0%	100,0%	70,9%	53,8%	53,1%	50,0%

Центральная зона	**Ед. изм.**	**2024**	**2025**	**2026**	**2027**	**2028**	**2029**	**2030**
Единый тариф регионального оператора**	**руб./куб.м**	**613,23**	**675,60**	**710,32**	**733,88**	**765,66**	**-**	**-**
Единый тариф регионального оператора с учетом планируемых расходов на приобретение и содержание контейнеров и бункеров**	**руб./куб.м**	**613,23**	**681,93**	**717,49**	**741,35**	**773,43**	**-**	**-**
Образовано отходов	тыс. тонн	221	220	220	220	220	219	219
Поступило из других субъектов	тыс. тонн	0	0	0	0	0	0	0
Обработано отходов	тыс. тонн	202	207	213	213	216	219	219
Прошло перегрузку/прессовку	тыс. тонн	0	0	0	0	0	0	0
Обезврежено отходов	тыс. тонн	0	0	0	0	0	0	0
Утилизировано отходов	тыс. тонн	20	56	107	106	108	110	110
Размещено отходов	тыс. тонн	201	165	114	113	112	110	110
Передано в другие субъекты	тыс. тонн	0	0	0	0	0	0	0
Образовано отходов	тыс. куб. м	2 163	2 161	2 158	2 156	2 153	2 151	2 150
Поступило из других субъектов	тыс. куб. м	0	0	0	0	0	0	0
Обработано отходов	тыс. куб. м	1 979	2 025	2 090	2 088	2 119	2 151	2 150
Прошло перегрузку/прессовку	тыс. куб. м	0	0	0	0	0	0	0
Обезврежено отходов	тыс. куб. м	0	0	0	0	0	0	0
Утилизировано отходов	тыс. куб. м	197	399	687	686	696	714	717
Размещено отходов	тыс. куб. м	1 967	1 762	1 472	1 470	1 457	1 438	1 433
Передано в другие субъекты	тыс. куб. м	0	0	0	0	0	0	0
Доля обработанных отходов*	%	91,5%	93,7%	96,9%	96,9%	98,4%	100,0%	100,0%
Доля обезвреженных отходов*	%	0,0%	0,0%	0,0%	0,0%	0,0%	0,0%	0,0%
Доля утилизированных отходов*	%	9,1%	25,3%	48,4%	48,4%	49,2%	50,0%	50,0%
Доля размещенных отходов*	%	90,9%	74,7%	51,6%	51,6%	50,8%	50,0%	50,0%

*Приведены расчетные показатели, исходя из плановых параметров объектов по обращению с ТКО, утвержденных в составе производственных и инвестиционных программ операторов и региональных операторов по обращению с ТКО.

** Предельные единые тарифы на услугу регионального оператора по обращению с твердыми коммунальными отходами на 2024 год утверждены постановлениями управления энергетики и тарифов Липецкой области от 18.12.2023 № 66/3, 66/4, 66/8, 66/10. Налогом на добавленную стоимость (НДС) не облагается в соответствии с подпунктом 36 пункта 2 статьи 149 части II Налогового кодекса Российской Федерации».

Приложение 10 к приказу управления экологии и природных ресурсов Липецкой области
«Приложение В1. Перспективная логистика

Год	Зона РО	Тип обращения	Наименование района, городского округа	Масса образованных отходов (тыс.тонн)	Перегрузка 0.0: Название	Перегрузка 0.0: Масса поступивших отходов (тыс. тонн)	Перегрузка 0.0: Средняя дистанция по маршрутам территории (км)	Обработка (сортировка) 1.0: Название	Обработка (сортировка) 1.0: Масса поступивших отходов (тыс. тонн)	Обработка (сортировка) 1.0: Средняя дистанция по маршрутам территории (км)	Обезвреживание 3.0: Название	Обезвреживание 3.0: Масса поступивших отходов (тыс. тонн)	Обезвреживание 3.0: Средняя дистанция по маршрутам территории (км)	Размещение 4.0: Название	Размещение 4.0: Масса поступивших отходов (тыс. тонн)	Размещение 4.0: Средняя дистанция по маршрутам территории (км)	Утилизация 5.0: Название	Утилизация 5.0: Масса поступивших отходов (тыс. тонн)	Утилизация 5.0: Средняя дистанция по маршрутам территории (км)
2024	Грязинская зона	КГО	Грязинский муниципальный район	2,75										Полигон ТКО Грязинского района	2,75	30,92			
2024	Центральная зона	КГО	Городской округ город Липецк	0,57				Сортировка ООО "Спецавтобаза № 1"	0,57	46,73				Полигон ТКО Хлевенского района	0,54	78,60			
2024	Центральная зона	КГО	Городской округ город Липецк	2,57				Сортировка АО ""ЭкоПром-Липецк"	2,57	36,23				Полигон ТКО Тербунского района	2,31	123,55			
2024	Центральная зона	КГО	Городской округ город Липецк	3,30				Сортировка АО ""ЭкоПром-Липецк"	3,30	36,23				Полигон в Липецком районе (Экотехнопарк Липецкого района)	2,97	38,80			
2024	Центральная зона	КГО	Городской округ город Липецк	13,62				Сортировка АО ""ЭкоПром-Липецк"	13,62	36,23				Полигон ТКО Хлевенского района	12,25	63,67			
2024	Северная зона	КГО	Данковский муниципальный район	0,12										Полигон ТКО Данковского района	0,12	42,41			
2024	Северная зона	КГО	Добровский муниципальный округ	0,13										Полигон ТКО Добровского района	0,13	36,20			
2024	Елецкая зона	КГО	Долгоруковский муниципальный район	0,59										Полигон ТКО Долгоруковского района	0,59	37,54			
2024	Центральная зона	КГО	Задонский муниципальный район	0,24										Полигон ТКО Хлевенского района	0,24	81,70			
2024	Центральная зона	КГО	Задонский муниципальный район	1,01										Полигон ТКО Задонского района	1,01	48,81			
2024	Елецкая зона	КГО	Измалковский муниципальный округ	0,27										Полигон ТКО Долгоруковского района	0,27	189,13			
2024	Северная зона	КГО	Краснинский муниципальный район	0,01										Полигон ТКО Краснинского района	0,01	23,41			
2024	Северная зона	КГО	Лебедянский муниципальный район	0,04										Полигон ТКО Лебедянского района	0,04	28,13			
2024	Северная зона	КГО	Лев-Толстовский муниципальный район	0,04										Полигон ТКО Чаплыгинского района	0,04	88,16			
2024	Центральная зона	КГО	Липецкий муниципальный округ	0,22				Сортировка АО ""ЭкоПром-Липецк"	0,22	42,02				Полигон ТКО Тербунского района	0,20	123,55			
2024	Центральная зона	КГО	Липецкий муниципальный округ	0,29				Сортировка АО ""ЭкоПром-Липецк"	0,29	42,02				Полигон в Липецком районе (Экотехнопарк Липецкого района)	0,26	38,80			
2024	Центральная зона	КГО	Липецкий муниципальный округ	1,19				Сортировка АО ""ЭкоПром-Липецк"	1,19	42,02				Полигон ТКО Хлевенского района	1,07	63,67			
2024	Грязинская зона	КГО	Усманский муниципальный район	1,46				Сортировка ООО "ПРОМТЕХПЕРЕРАБОТКА"	1,46	30,25				Полигон ТКО Усманского района	1,31	0,00			
2024	Центральная зона	КГО	Хлевенский муниципальный район	0,86										Полигон ТКО Хлевенского района	0,86	28,26			
2024	Северная зона	КГО	Чаплыгинский муниципальный район	0,08										Полигон ТКО Чаплыгинского района	0,08	37,38			
2024	Елецкая зона	КГО	Елецкий муниципальный район	1,42										Полигон ТКО Долгоруковского района	1,42	119,04			
2024	Елецкая зона	КГО	Городской округ город Елец	5,68										Полигон ТКО Долгоруковского района	5,68	103,87			
2024	Грязинская зона	Смешанные ТКО	Грязинский муниципальный район	23,99										Полигон ТКО Грязинского района	23,99	30,92			
2024	Елецкая зона	Смешанные ТКО	Воловский муниципальный округ	0,74										Полигон ТКО Долгоруковского района	0,74	146,85			
2024	Елецкая зона	Смешанные ТКО	Воловский муниципальный округ	3,27										Полигон ТКО Тербунского района	3,27	87,58			
2024	Центральная зона	Смешанные ТКО	Городской округ город Липецк	2,28				Сортировка ООО "Спецавтобаза № 1"	2,28	46,73				Полигон ТКО Хлевенского района	2,17	78,60			
2024	Центральная зона	Смешанные ТКО	Городской округ город Липецк	21,11				Сортировка АО ""ЭкоПром-Липецк"	21,11	36,23				Полигон ТКО Тербунского района	19,00	123,55			
2024	Центральная зона	Смешанные ТКО	Городской округ город Липецк	27,11				Сортировка АО ""ЭкоПром-Липецк"	27,11	36,23				Полигон в Липецком районе (Экотехнопарк Липецкого района)	24,40	38,80			
2024	Центральная зона	Смешанные ТКО	Городской округ город Липецк	112,03				Сортировка АО ""ЭкоПром-Липецк"	112,03	36,23				Полигон ТКО Хлевенского района	100,83	63,67			
2024	Северная зона	Смешанные ТКО	Данковский муниципальный район	13,67										Полигон ТКО Данковского района	13,67	42,41			
2024	Грязинская зона	Смешанные ТКО	Добринский муниципальный район	10,49										Полигон ТКО Добринского района	10,49	42,30			
2024	Северная зона	Смешанные ТКО	Добровский муниципальный округ	10,74										Полигон ТКО Добровского района	10,74	36,20			

Год	Зона РО	Тип обращения	Наименование района, городского округа	Масса образованных отходов (тыс.тонн)	Перегрузка 0.0: Название	Перегрузка 0.0: Масса поступивших отходов (тыс. тонн)	Перегрузка 0.0: Средняя дистанция по маршрутам территории (км)	Обработка (сортировка) 1.0: Название	Обработка (сортировка) 1.0: Масса поступивших отходов (тыс. тонн)	Обработка (сортировка) 1.0: Средняя дистанция по маршрутам территории (км)	Обезвреживание 3.0: Название	Обезвреживание 3.0: Масса поступивших отходов (тыс. тонн)	Обезвреживание 3.0: Средняя дистанция по маршрутам территории (км)	Размещение 4.0: Название	Размещение 4.0: Масса поступивших отходов (тыс. тонн)	Размещение 4.0: Средняя дистанция по маршрутам территории (км)	Утилизация 5.0: Название	Утилизация 5.0: Масса поступивших отходов (тыс. тонн)	Утилизация 5.0: Средняя дистанция по маршрутам территории (км)
2024	Елецкая зона	Смешанные ТКО	Долгоруковский муниципальный район	4,66										Полигон ТКО Долгоруковского района	4,66	37,54			
2024	Центральная зона	Смешанные ТКО	Задонский муниципальный район	0,13										Полигон ТКО Хлевенского района	0,13	81,70			
2024	Центральная зона	Смешанные ТКО	Задонский муниципальный район	10,46										Полигон ТКО Задонского района	10,46	48,81			
2024	Елецкая зона	Смешанные ТКО	Измалковский муниципальный округ	4,75										Полигон ТКО Долгоруковского района	4,75	189,13			
2024	Северная зона	Смешанные ТКО	Краснинский муниципальный район	5,17										Полигон ТКО Краснинского района	5,17	23,41			
2024	Северная зона	Смешанные ТКО	Лебедянский муниципальный район	16,95										Полигон ТКО Лебедянского района	16,95	28,13			
2024	Северная зона	Смешанные ТКО	Лев-Толстовский муниципальный район	1,42										Полигон ТКО Данковского района	1,42	51,92			
2024	Северная зона	Смешанные ТКО	Лев-Толстовский муниципальный район	5,69										Полигон ТКО Чаплыгинского района	5,69	88,16			
2024	Центральная зона	Смешанные ТКО	Липецкий муниципальный округ	2,32				Сортировка АО ""ЭкоПром-Липецк"	2,32	42,02				Полигон ТКО Тербунского района	2,09	123,55			
2024	Центральная зона	Смешанные ТКО	Липецкий муниципальный округ	2,98				Сортировка АО ""ЭкоПром-Липецк"	2,98	42,02				Полигон в Липецком районе (Экотехнопарк Липецкого района)	2,68	38,80			
2024	Центральная зона	Смешанные ТКО	Липецкий муниципальный округ	12,31				Сортировка АО "ЭкоПром-Липецк"	12,31	42,02				Полигон ТКО Хлевенского района	11,08	63,67			
2024	Елецкая зона	Смешанные ТКО	Становлянский муниципальный округ	5,57										Полигон ТКО Долгоруковского района	5,57	178,03			
2024	Елецкая зона	Смешанные ТКО	Тербунский муниципальный район	2,29										Полигон ТКО Долгоруковского района	2,29	95,09			
2024	Елецкая зона	Смешанные ТКО	Тербунский муниципальный район	5,01										Полигон ТКО Тербунского района	5,01	39,29			
2024	Грязинская зона	Смешанные ТКО	Усманский муниципальный район	13,16				Сортировка ООО "ПРОМТЕХПЕРЕРАБОТКА"	13,16	30,25				Полигон ТКО Усманского района	11,84	0,00			
2024	Центральная зона	Смешанные ТКО	Хлевенский муниципальный район	6,07										Полигон ТКО Хлевенского района	6,07	28,26			
2024	Северная зона	Смешанные ТКО	Чаплыгинский муниципальный район	13,58										Полигон ТКО Чаплыгинского района	13,58	37,38			
2024	Елецкая зона	Смешанные ТКО	Елецкий муниципальный район	7,79										Полигон ТКО Долгоруковского района	7,79	119,04			
2024	Елецкая зона	Смешанные ТКО	Городской округ город Елец	27,24										Полигон ТКО Долгоруковского района	27,24	103,87			
2025	Грязинская зона	КГО	Грязинский муниципальный район	0,19				Перспективный объект обработки в Грязинском районе	0,19	29,69							Перспективный объект утилизации в Грязинском районе (площадка компостирования)	0,16	0,38
2025	Грязинская зона	КГО	Грязинский муниципальный район	0,42										Перспективный полигон в Грязинском районе	0,42	38,21			
2025	Грязинская зона	КГО	Грязинский муниципальный район	0,97										Полигон ТКО Грязинского района	0,97	26,80			
2025	Грязинская зона	КГО	Грязинский муниципальный район	1,17				Перспективный объект обработки в Грязинском районе	1,17	29,69				Перспективный полигон в Грязинском районе	0,99	0,38			
2025	Центральная зона	КГО	Городской округ город Липецк	4,14				Перспективный объект обработки в Липецком районе (Экотехнопарк Липецкого района)	4,14	91,19							Перспективный объект утилизации в Липецком районе (Экотехнопарк Липецкого района)	3,52	0,00
2025	Центральная зона	КГО	Городской округ город Липецк	5,91				Перспективный объект обработки в Липецком районе (Экотехнопарк Липецкого района)	5,91	91,19				Полигон в Липецком районе (Экотехнопарк Липецкого района)	5,02	0,00			
2025	Центральная зона	КГО	Городской округ город Липецк	9,98				Сортировка АО ""ЭкоПром-Липецк"	9,98	38,91				Полигон в Липецком районе (Экотехнопарк Липецкого района)	8,98	38,80			
2025	Северная зона	КГО	Данковский муниципальный район	0,12										Полигон ТКО Данковского района	0,12	42,41			
2025	Северная зона	КГО	Добровский муниципальный округ	0,13										Полигон ТКО Добровского района	0,13	36,20			
2025	Елецкая зона	КГО	Долгоруковский муниципальный район	0,59										Полигон ТКО Долгоруковского района	0,59	37,54			
2025	Центральная зона	КГО	Задонский муниципальный район	0,18				Перспективный объект обработки в Липецком районе (Экотехнопарк Липецкого района)	0,18	87,15							Перспективный объект утилизации в Липецком районе (Экотехнопарк Липецкого района)	0,16	0,00

Год	Зона РО	Тип обращения	Наименование района, городского округа	Масса образованных отходов (тыс.тонн)	Перегрузка 0.0: Название	Перегрузка 0.0: Масса поступивших отходов (тыс. тонн)	Перегрузка 0.0: Средняя дистанция по маршрутам территории (км)	Обработка (сортировка) 1.0: Название	Обработка (сортировка) 1.0: Масса поступивших отходов (тыс. тонн)	Обработка (сортировка) 1.0: Средняя дистанция по маршрутам территории (км)	Обезвреживание 3.0: Название	Обезвреживание 3.0: Масса поступивших отходов (тыс. тонн)	Обезвреживание 3.0: Средняя дистанция по маршрутам территории (км)	Размещение 4.0: Название	Размещение 4.0: Масса поступивших отходов (тыс. тонн)	Размещение 4.0: Средняя дистанция по маршрутам территории (км)	Утилизация 5.0: Название	Утилизация 5.0: Масса поступивших отходов (тыс. тонн)	Утилизация 5.0: Средняя дистанция по маршрутам территории (км)
2025	Центральная зона	КГО	Задонский муниципальный район	0,26				Перспективный объект обработки в Липецком районе (Экотехнопарк Липецкого района)	0,26	87,15				Полигон в Липецком районе (Экотехнопарк Липецкого района)	0,22	0,00			
2025	Центральная зона	КГО	Задонский муниципальный район	0,80										Полигон ТКО Хлевенского района	0,80	92,59			
2025	Елецкая зона	КГО	Измалковский муниципальный округ	0,27										Полигон ТКО Долгоруковского района	0,27	189,13			
2025	Северная зона	КГО	Краснинский муниципальный район	0,01										Полигон ТКО Краснинского района	0,01	23,41			
2025	Северная зона	КГО	Лебедянский муниципальный район	0,04										Полигон ТКО Лебедянского района	0,04	28,13			
2025	Северная зона	КГО	Лев-Толстовский муниципальный район	0,04										Полигон ТКО Данковского района	0,04	66,27			
2025	Центральная зона	КГО	Липецкий муниципальный округ	0,32				Перспективный объект обработки в Липецком районе (Экотехнопарк Липецкого района)	0,32	82,50							Перспективный объект утилизации в Липецком районе (Экотехнопарк Липецкого района)	0,28	0,00
2025	Центральная зона	КГО	Липецкий муниципальный округ	0,46				Перспективный объект обработки в Липецком районе (Экотехнопарк Липецкого района)	0,46	82,50				Полигон в Липецком районе (Экотехнопарк Липецкого района)	0,39	0,00			
2025	Центральная зона	КГО	Липецкий муниципальный округ	0,91				Сортировка АО "ЭкоПром-Липецк"	0,91	42,94				Полигон в Липецком районе (Экотехнопарк Липецкого района)	0,82	38,80			
2025	Грязинская зона	КГО	Усманский муниципальный район	1,45				Сортировка ООО "ПРОМТЕХПЕРЕРАБОТКА"	1,45	30,25				Полигон ТКО Усманского района	1,31	0,00			
2025	Центральная зона	КГО	Хлевенский муниципальный район	0,86										Полигон ТКО Хлевенского района	0,86	28,26			
2025	Северная зона	КГО	Чаплыгинский муниципальный район	0,03										Полигон ТКО Чаплыгинского района	0,03	36,65			
2025	Северная зона	КГО	Чаплыгинский муниципальный район	0,06										Полигон ТКО Лебедянского района	0,06	182,17			
2025	Елецкая зона	КГО	Елецкий муниципальный район	1,42										Полигон ТКО Долгоруковского района	1,42	119,04			
2025	Елецкая зона	КГО	Городской округ город Елец	5,68										Полигон ТКО Долгоруковского района	5,68	103,87			
2025	Грязинская зона	Смешанные ТКО	Грязинский муниципальный район	1,98				Перспективный объект обработки в Грязинском районе	1,98	29,69							Перспективный объект утилизации в Грязинском районе (площадка компостирования)	1,68	0,38
2025	Грязинская зона	Смешанные ТКО	Грязинский муниципальный район	3,60										Полигон ТКО Грязинского района	3,60	26,80			
2025	Грязинская зона	Смешанные ТКО	Грязинский муниципальный район	6,14										Перспективный полигон в Грязинском районе	6,14	38,21			
2025	Грязинская зона	Смешанные ТКО	Грязинский муниципальный район	12,25				Перспективный объект обработки в Грязинском районе	12,25	29,69				Перспективный полигон в Грязинском районе	10,42	0,38			
2025	Елецкая зона	Смешанные ТКО	Воловский муниципальный округ	4,00										Полигон ТКО Тербунского района	4,00	88,61			
2025	Центральная зона	Смешанные ТКО	Городской округ город Липецк	26,73				Перспективный объект обработки в Липецком районе (Экотехнопарк Липецкого района)	26,73	91,19							Перспективный объект утилизации в Липецком районе (Экотехнопарк Липецкого района)	22,72	0,00
2025	Центральная зона	Смешанные ТКО	Городской округ город Липецк	38,18				Перспективный объект обработки в Липецком районе (Экотехнопарк Липецкого района)	38,18	91,19				Полигон в Липецком районе (Экотехнопарк Липецкого района)	32,45	0,00			
2025	Центральная зона	Смешанные ТКО	Городской округ город Липецк	97,46				Сортировка АО "ЭкоПром-Липецк"	97,46	38,91				Полигон в Липецком районе (Экотехнопарк Липецкого района)	87,71	38,80			
2025	Северная зона	Смешанные ТКО	Данковский муниципальный район	13,66										Полигон ТКО Данковского района	13,66	42,41			
2025	Грязинская зона	Смешанные ТКО	Добринский муниципальный район	10,48										Полигон ТКО Добринского района	10,48	42,30			
2025	Северная зона	Смешанные ТКО	Добровский муниципальный округ	10,72										Полигон ТКО Добровского района	10,72	36,20			
2025	Елецкая зона	Смешанные ТКО	Долгоруковский муниципальный район	4,66										Полигон ТКО Долгоруковского района	4,66	37,54			

Год	Зона РО	Тип образования	Наименование района, городского округа	Масса образованных отходов (тыс.тонн)	Перегрузка 0.0: Название	Перегрузка 0.0: Масса поступивших отходов (тыс. тонн)	Перегрузка 0.0: Средняя дистанция по маршрутам территории (км)	Обработка (сортировка) 1.0: Название	Обработка (сортировка) 1.0: Масса поступивших отходов (тыс. тонн)	Обработка (сортировка) 1.0: Средняя дистанция по маршрутам территории (км)	Обезвреживание 3.0: Название	Обезвреживание 3.0: Масса поступивших отходов (тыс. тонн)	Обезвреживание 3.0: Средняя дистанция по маршрутам территории (км)	Размещение 4.0: Название	Размещение 4.0: Масса поступивших отходов (тыс. тонн)	Размещение 4.0: Средняя дистанция по маршрутам территории (км)	Утилизация 5.0: Название	Утилизация 5.0: Масса поступивших отходов (тыс. тонн)	Утилизация 5.0: Средняя дистанция по маршрутам территории (км)
2025	Центральная зона	Смешанные ТКО	Задонский муниципальный район	1,82				Перспективный объект обработки в Липецком районе (Экотехнопарк Липецкого района)	1,82	87,15							Перспективный объект утилизации в Липецком районе (Экотехнопарк Липецкого района)	1,54	0,00
2025	Центральная зона	Смешанные ТКО	Задонский муниципальный район	2,60				Перспективный объект обработки в Липецком районе (Экотехнопарк Липецкого района)	2,60	87,15				Полигон в Липецком районе (Экотехнопарк Липецкого района)	2,21	0,00			
2025	Центральная зона	Смешанные ТКО	Задонский муниципальный район	6,16										Полигон ТКО Хлевенского района	6,16	92,59			
2025	Елецкая зона	Смешанные ТКО	Измалковский муниципальный округ	4,75										Полигон ТКО Долгоруковского района	4,75	189,13			
2025	Северная зона	Смешанные ТКО	Краснинский муниципальный район	5,17										Полигон ТКО Краснинского района	5,17	23,41			
2025	Северная зона	Смешанные ТКО	Лебедянский муниципальный район	16,93										Полигон ТКО Лебедянского района	16,93	28,13			
2025	Северная зона	Смешанные ТКО	Лев-Толстовский муниципальный район	7,10										Полигон ТКО Данковского района	7,10	66,27			
2025	Центральная зона	Смешанные ТКО	Липецкий муниципальный округ	2,94				Перспективный объект обработки в Липецком районе (Экотехнопарк Липецкого района)	2,94	82,50							Перспективный объект утилизации в Липецком районе (Экотехнопарк Липецкого района)	2,50	0,00
2025	Центральная зона	Смешанные ТКО	Липецкий муниципальный округ	4,20				Перспективный объект обработки в Липецком районе (Экотехнопарк Липецкого района)	4,20	82,50				Полигон в Липецком районе (Экотехнопарк Липецкого района)	3,57	0,00			
2025	Центральная зона	Смешанные ТКО	Липецкий муниципальный округ	10,45				Сортировка АО "ЭкоПром-Липецк"	10,45	42,94				Полигон в Липецком районе (Экотехнопарк Липецкого района)	9,40	38,80			
2025	Елецкая зона	Смешанные ТКО	Становлянский муниципальный округ	5,56										Полигон ТКО Долгоруковского района	5,56	178,03			
2025	Елецкая зона	Смешанные ТКО	Тербунский муниципальный район	7,30										Полигон ТКО Тербунского района	7,30	38,98			
2025	Грязинская зона	Смешанные ТКО	Усманский муниципальный район	13,15				Сортировка ООО "ПРОМТЕХПЕРЕРАБОТКА"	13,15	30,25				Полигон ТКО Усманского района	11,83	0,00			
2025	Центральная зона	Смешанные ТКО	Хлевенский муниципальный район	6,07										Полигон ТКО Хлевенского района	6,07	28,26			
2025	Северная зона	Смешанные ТКО	Чаплыгинский муниципальный район	1,57										Полигон ТКО Чаплыгинского района	1,57	36,65			
2025	Северная зона	Смешанные ТКО	Чаплыгинский муниципальный район	11,99										Полигон ТКО Лебедянского района	11,99	182,17			
2025	Елецкая зона	Смешанные ТКО	Елецкий муниципальный район	7,78										Полигон ТКО Долгоруковского района	7,78	119,04			
2025	Елецкая зона	Смешанные ТКО	Городской округ город Елец	27,21										Полигон ТКО Долгоруковского района	27,21	103,87			
2026	Грязинская зона	КГО	Грязинский муниципальный район	0,38				Перспективный объект обработки в Грязинском районе	0,38	30,93							Перспективный объект утилизации в Грязинском районе (площадка компостирования)	0,32	0,38
2026	Грязинская зона	КГО	Грязинский муниципальный район	2,36				Перспективный объект обработки в Грязинском районе	2,36	30,93				Перспективный полигон в Грязинском районе	2,00	0,38			
2026	Центральная зона	КГО	Городской округ город Липецк	8,23				Перспективный объект обработки в Липецком районе (Экотехнопарк Липецкого района)	8,23	91,58							Перспективный объект утилизации в Липецком районе (Экотехнопарк Липецкого района)	7,00	0,00
2026	Центральная зона	КГО	Городской округ город Липецк	11,76				Перспективный объект обработки в Липецком районе (Экотехнопарк Липецкого района)	11,76	91,58				Полигон в Липецком районе (Экотехнопарк Липецкого района)	10,00	0,00			
2026	Северная зона	КГО	Данковский муниципальный район	0,12										Полигон ТКО Данковского района	0,12	42,41			
2026	Северная зона	КГО	Добровский муниципальный округ	0,03										Полигон ТКО Добровского района	0,03	27,43			
2026	Северная зона	КГО	Добровский муниципальный округ	0,10										Полигон ТКО Лебедянского района	0,10	133,36			
2026	Елецкая зона	КГО	Долгоруковский муниципальный район	0,59										Полигон ТКО Долгоруковского района	0,59	37,54			

Год	Зона РО	Тип обращения	Наименование района, городского округа	Масса образованных отходов (тыс.тонн)	Перегрузка 0.0: Название	Перегрузка 0.0: Масса поступивших отходов (тыс. тонн)	Перегрузка 0.0: Средняя дистанция по маршрутам территории (км)	Обработка (сортировка) 1.0: Название	Обработка (сортировка) 1.0: Масса поступивших отходов (тыс. тонн)	Обработка (сортировка) 1.0: Средняя дистанция по маршрутам территории (км)	Обезвреживание 3.0: Название	Обезвреживание 3.0: Масса поступивших отходов (тыс. тонн)	Обезвреживание 3.0: Средняя дистанция по маршрутам территории (км)	Размещение 4.0: Название	Размещение 4.0: Масса поступивших отходов (тыс. тонн)	Размещение 4.0: Средняя дистанция по маршрутам территории (км)	Утилизация 5.0: Название	Утилизация 5.0: Масса поступивших отходов (тыс. тонн)	Утилизация 5.0: Средняя дистанция по маршрутам территории (км)
2026	Центральная зона	КГО	Задонский муниципальный район	0,51				Перспективный объект обработки в Липецком районе (Экотехнопарк Липецкого района)	0,51	85,04							Перспективный объект утилизации в Липецком районе (Экотехнопарк Липецкого района)	0,43	0,00
2026	Центральная зона	КГО	Задонский муниципальный район	0,73				Перспективный объект обработки в Липецком районе (Экотехнопарк Липецкого района)	0,73	85,04				Полигон в Липецком районе (Экотехнопарк Липецкого района)	0,62	0,00			
2026	Елецкая зона	КГО	Измалковский муниципальный округ	0,27										Полигон ТКО Долгоруковского района	0,27	189,13			
2026	Северная зона	КГО	Краснинский муниципальный район	0,01										Полигон ТКО Краснинского района	0,01	23,41			
2026	Северная зона	КГО	Лебедянский муниципальный район	0,04										Полигон ТКО Лебедянского района	0,04	28,13			
2026	Северная зона	КГО	Лев-Толстовский муниципальный район	0,04										Полигон ТКО Данковского района	0,04	66,27			
2026	Центральная зона	КГО	Липецкий муниципальный округ	0,70				Перспективный объект обработки в Липецком районе (Экотехнопарк Липецкого района)	0,70	82,81							Перспективный объект утилизации в Липецком районе (Экотехнопарк Липецкого района)	0,59	0,00
2026	Центральная зона	КГО	Липецкий муниципальный округ	1,00				Перспективный объект обработки в Липецком районе (Экотехнопарк Липецкого района)	1,00	82,81				Полигон в Липецком районе (Экотехнопарк Липецкого района)	0,85	0,00			
2026	Грязинская зона	КГО	Усманский муниципальный район	1,45				Сортировка ООО "ПРОМТЕХПЕРЕРАБОТКА"	1,45	30,25				Полигон ТКО Усманского района	1,31	0,00			
2026	Центральная зона	КГО	Хлевенский муниципальный район	0,86										Полигон ТКО Хлевенского района	0,86	28,26			
2026	Северная зона	КГО	Чаплыгинский муниципальный район	0,08										Полигон ТКО Лебедянского района	0,08	182,14			
2026	Елецкая зона	КГО	Елецкий муниципальный район	1,42										Полигон ТКО Долгоруковского района	1,42	119,04			
2026	Елецкая зона	КГО	Городской округ город Елец	5,67										Полигон ТКО Долгоруковского района	5,67	103,87			
2026	Грязинская зона	Смешанные ТКО	Грязинский муниципальный район	3,32				Перспективный объект обработки в Грязинском районе	3,32	30,93							Перспективный объект утилизации в Грязинском районе (площадка компостирования)	2,82	0,38
2026	Грязинская зона	Смешанные ТКО	Грязинский муниципальный район	20,61				Перспективный объект обработки в Грязинском районе	20,61	30,93				Перспективный полигон в Грязинском районе	17,52	0,38			
2026	Елецкая зона	Смешанные ТКО	Воловский муниципальный округ	4,00										Полигон ТКО Тербунского района	4,00	88,61			
2026	Центральная зона	Смешанные ТКО	Городской округ город Липецк	66,77				Перспективный объект обработки в Липецком районе (Экотехнопарк Липецкого района)	66,77	91,58							Перспективный объект утилизации в Липецком районе (Экотехнопарк Липецкого района)	56,76	0,00
2026	Центральная зона	Смешанные ТКО	Городской округ город Липецк	95,39				Перспективный объект обработки в Липецком районе (Экотехнопарк Липецкого района)	95,39	91,58				Полигон в Липецком районе (Экотехнопарк Липецкого района)	81,08	0,00			
2026	Северная зона	Смешанные ТКО	Данковский муниципальный район	13,64										Полигон ТКО Данковского района	13,64	42,41			
2026	Грязинская зона	Смешанные ТКО	Добринский муниципальный район	0,40				Перспективный объект обработки в Грязинском районе	0,40	132,98							Перспективный объект утилизации в Грязинском районе (площадка компостирования)	0,34	0,38
2026	Грязинская зона	Смешанные ТКО	Добринский муниципальный район	2,46				Перспективный объект обработки в Грязинском районе	2,46	132,98				Перспективный полигон в Грязинском районе	2,09	0,38			
2026	Грязинская зона	Смешанные ТКО	Добринский муниципальный район	7,61										Полигон ТКО Добринского района	7,61	53,23			
2026	Северная зона	Смешанные ТКО	Добровский муниципальный округ	3,76										Полигон ТКО Добровского района	3,76	27,43			
2026	Северная зона	Смешанные ТКО	Добровский муниципальный округ	6,95										Полигон ТКО Лебедянского района	6,95	133,36			
2026	Елецкая зона	Смешанные ТКО	Долгоруковский муниципальный район	4,65										Полигон ТКО Долгоруковского района	4,65	37,54			

Год	Зона РО	Тип обращения	Наименование района, городского округа	Масса образованных отходов (тыс.тонн)	Перегрузка 0.0: Название	Перегрузка 0.0: Масса поступивших отходов (тыс. тонн)	Перегрузка 0.0: Средняя дистанция по маршрутам территории (км)	Обработка (сортировка) 1.0: Название	Обработка (сортировка) 1.0: Масса поступивших отходов (тыс. тонн)	Обработка (сортировка) 1.0: Средняя дистанция по маршрутам территории (км)	Обезвреживание 3.0: Название	Обезвреживание 3.0: Масса поступивших отходов (тыс. тонн)	Обезвреживание 3.0: Средняя дистанция по маршрутам территории (км)	Размещение 4.0: Название	Размещение 4.0: Масса поступивших отходов (тыс. тонн)	Размещение 4.0: Средняя дистанция по маршрутам территории (км)	Утилизация 5.0: Название	Утилизация 5.0: Масса поступивших отходов (тыс. тонн)	Утилизация 5.0: Средняя дистанция по маршрутам территории (км)
2026	Центральная зона	Смешанные ТКО	Задонский муниципальный район	4,35				Перспективный объект обработки в Липецком районе (Экотехнопарк Липецкого района)	4,35	85,04							Перспективный объект утилизации в Липецком районе (Экотехнопарк Липецкого района)	3,70	0,00
2026	Центральная зона	Смешанные ТКО	Задонский муниципальный район	6,21				Перспективный объект обработки в Липецком районе (Экотехнопарк Липецкого района)	6,21	85,04				Полигон в Липецком районе (Экотехнопарк Липецкого района)	5,28	0,00			
2026	Елецкая зона	Смешанные ТКО	Измалковский муниципальный округ	4,74										Полигон ТКО Долгоруковского района	4,74	189,13			
2026	Северная зона	Смешанные ТКО	Краснинский муниципальный район	5,16										Полигон ТКО Краснинского района	5,16	23,41			
2026	Северная зона	Смешанные ТКО	Лебедянский муниципальный район	16,91										Полигон ТКО Лебедянского района	16,91	28,13			
2026	Северная зона	Смешанные ТКО	Лев-Толстовский муниципальный район	7,09										Полигон ТКО Данковского района	7,09	66,27			
2026	Центральная зона	Смешанные ТКО	Липецкий муниципальный округ	7,23				Перспективный объект обработки в Липецком районе (Экотехнопарк Липецкого района)	7,23	82,81							Перспективный объект утилизации в Липецком районе (Экотехнопарк Липецкого района)	6,15	0,00
2026	Центральная зона	Смешанные ТКО	Липецкий муниципальный округ	10,33				Перспективный объект обработки в Липецком районе (Экотехнопарк Липецкого района)	10,33	82,81				Полигон в Липецком районе (Экотехнопарк Липецкого района)	8,78	0,00			
2026	Елецкая зона	Смешанные ТКО	Становлянский муниципальный округ	0,93										Полигон ТКО Становлянского района	0,93	50,32			
2026	Елецкая зона	Смешанные ТКО	Становлянский муниципальный округ	4,63										Полигон ТКО Долгоруковского района	4,63	176,62			
2026	Елецкая зона	Смешанные ТКО	Тербунский муниципальный район	7,29										Полигон ТКО Тербунского района	7,29	38,98			
2026	Грязинская зона	Смешанные ТКО	Усманский муниципальный район	13,13				Сортировка ООО "ПРОМТЕХПЕРЕРАБОТКА"	13,13	30,25				Полигон ТКО Усманского района	11,82	0,00			
2026	Центральная зона	Смешанные ТКО	Хлевенский муниципальный район	6,06										Полигон ТКО Хлевенского района	6,06	28,26			
2026	Северная зона	Смешанные ТКО	Чаплыгинский муниципальный район	13,55										Полигон ТКО Лебедянского района	13,55	182,14			
2026	Елецкая зона	Смешанные ТКО	Елецкий муниципальный район	7,77										Полигон ТКО Долгоруковского района	7,77	119,04			
2026	Елецкая зона	Смешанные ТКО	Городской округ город Елец	27,18										Полигон ТКО Долгоруковского района	27,18	103,87			
2027	Грязинская зона	КГО	Грязинский муниципальный район	0,30				Перспективный объект обработки в Грязинском районе	0,30	30,93							Перспективный объект утилизации в Грязинском районе (площадка компостирования)	0,26	0,38
2027	Грязинская зона	КГО	Грязинский муниципальный район	2,43				Перспективный объект обработки в Грязинском районе	2,43	30,93				Перспективный полигон в Грязинском районе	2,07	0,38			
2027	Центральная зона	КГО	Городской округ город Липецк	8,22				Перспективный объект обработки в Липецком районе (Экотехнопарк Липецкого района)	8,22	91,58							Перспективный объект утилизации в Липецком районе (Экотехнопарк Липецкого района)	6,99	0,00
2027	Центральная зона	КГО	Городской округ город Липецк	11,75				Перспективный объект обработки в Липецком районе (Экотехнопарк Липецкого района)	11,75	91,58				Полигон в Липецком районе (Экотехнопарк Липецкого района)	9,99	0,00			
2027	Северная зона	КГО	Данковский муниципальный район	0,05				Перспективный объект обработки в Лебедянском районе	0,05	106,52							Перспективный объект утилизации в Лебедянском районе (площадка компостирования)	0,04	0,00
2027	Северная зона	КГО	Данковский муниципальный район	0,07				Перспективный объект обработки в Лебедянском районе	0,07	106,52				Перспективный полигон в Лебедянском районе	0,06	0,00			
2027	Северная зона	КГО	Добровский муниципальный округ	0,04				Перспективный объект обработки в Лебедянском районе	0,04	133,00							Перспективный объект утилизации в Лебедянском районе (площадка компостирования)	0,03	0,00
2027	Северная зона	КГО	Добровский муниципальный округ	0,04										Полигон ТКО Лебедянского района	0,04	130,68			
2027	Северная зона	КГО	Добровский муниципальный округ	0,05				Перспективный объект обработки в Лебедянском районе	0,05	133,00				Перспективный полигон в Лебедянском районе	0,05	0,00			

Год	Зона РО	Тип обращения	Наименование района, городского округа	Масса образованных отходов (тыс.тонн)	Перегрузка 0.0: Название	Перегрузка 0.0: Масса поступивших отходов (тыс. тонн)	Перегрузка 0.0: Средняя дистанция по маршрутам территории (км)	Обработка (сортировка) 1.0: Название	Обработка (сортировка) 1.0: Масса поступивших отходов (тыс. тонн)	Обработка (сортировка) 1.0: Средняя дистанция по маршрутам территории (км)	Обезвреживание 3.0: Название	Обезвреживание 3.0: Масса поступивших отходов (тыс. тонн)	Обезвреживание 3.0: Средняя дистанция по маршрутам территории (км)	Размещение 4.0: Название	Размещение 4.0: Масса поступивших отходов (тыс. тонн)	Размещение 4.0: Средняя дистанция по маршрутам территории (км)	Утилизация 5.0: Название	Утилизация 5.0: Масса поступивших отходов (тыс. тонн)	Утилизация 5.0: Средняя дистанция по маршрутам территории (км)
2027	Елецкая зона	КГО	Долгоруковский муниципальный район	0,59										Полигон ТКО Долгоруковского района	0,59	37,54			
2027	Центральная зона	КГО	Задонский муниципальный район	0,51				Перспективный объект обработки в Липецком районе (Экотехнопарк Липецкого района)	0,51	85,04							Перспективный объект утилизации в Липецком районе (Экотехнопарк Липецкого района)	0,43	0,00
2027	Центральная зона	КГО	Задонский муниципальный район	0,73				Перспективный объект обработки в Липецком районе (Экотехнопарк Липецкого района)	0,73	85,04				Полигон в Липецком районе (Экотехнопарк Липецкого района)	0,62	0,00			
2027	Елецкая зона	КГО	Измалковский муниципальный округ	0,27										Полигон ТКО Долгоруковского района	0,27	189,13			
2027	Северная зона	КГО	Краснинский муниципальный район	0,01										Полигон ТКО Краснинского района	0,01	23,41			
2027	Северная зона	КГО	Лебедянский муниципальный район	0,00				Перспективный объект обработки в Лебедянском районе	0,00	23,19							Перспективный объект утилизации в Лебедянском районе (площадка компостирования)	0,00	0,00
2027	Северная зона	КГО	Лебедянский муниципальный район	0,00				Перспективный объект обработки в Лебедянском районе	0,00	23,19				Перспективный полигон в Лебедянском районе	0,00	0,00			
2027	Северная зона	КГО	Лебедянский муниципальный район	0,04										Полигон ТКО Лебедянского района	0,04	30,81			
2027	Северная зона	КГО	Лев-Толстовский муниципальный район	0,01				Перспективный объект обработки в Лебедянском районе	0,01	109,74							Перспективный объект утилизации в Лебедянском районе (площадка компостирования)	0,01	0,00
2027	Северная зона	КГО	Лев-Толстовский муниципальный район	0,01										Полигон ТКО Данковского района	0,01	58,46			
2027	Северная зона	КГО	Лев-Толстовский муниципальный район	0,02				Перспективный объект обработки в Лебедянском районе	0,02	109,74				Перспективный полигон в Лебедянском районе	0,01	0,00			
2027	Центральная зона	КГО	Липецкий муниципальный округ	0,70				Перспективный объект обработки в Липецком районе (Экотехнопарк Липецкого района)	0,70	82,81							Перспективный объект утилизации в Липецком районе (Экотехнопарк Липецкого района)	0,59	0,00
2027	Центральная зона	КГО	Липецкий муниципальный округ	1,00				Перспективный объект обработки в Липецком районе (Экотехнопарк Липецкого района)	1,00	82,81				Полигон в Липецком районе (Экотехнопарк Липецкого района)	0,85	0,00			
2027	Грязинская зона	КГО	Усманский муниципальный район	1,45				Сортировка ООО "ПРОМТЕХПЕРЕРАБОТКА"	1,45	30,25				Полигон ТКО Усманского района	1,31	0,00			
2027	Центральная зона	КГО	Хлевенский муниципальный район	0,86										Полигон ТКО Хлевенского района	0,86	28,26			
2027	Северная зона	КГО	Чаплыгинский муниципальный район	0,01				Перспективный объект обработки в Лебедянском районе	0,01	180,98							Перспективный объект утилизации в Лебедянском районе (площадка компостирования)	0,01	0,00
2027	Северная зона	КГО	Чаплыгинский муниципальный район	0,01				Перспективный объект обработки в Лебедянском районе	0,01	180,98				Перспективный полигон в Лебедянском районе	0,01	0,00			
2027	Северная зона	КГО	Чаплыгинский муниципальный район	0,06										Полигон ТКО Лебедянского района	0,06	183,27			
2027	Елецкая зона	КГО	Елецкий муниципальный район	1,42										Полигон ТКО Долгоруковского района	1,42	119,04			
2027	Елецкая зона	КГО	Городской округ город Елец	5,66										Полигон ТКО Долгоруковского района	5,66	103,87			
2027	Грязинская зона	Смешанные ТКО	Грязинский муниципальный район	2,64				Перспективный объект обработки в Грязинском районе	2,64	30,93							Перспективный объект утилизации в Грязинском районе (площадка компостирования)	2,25	0,38
2027	Грязинская зона	Смешанные ТКО	Грязинский муниципальный район	21,26				Перспективный объект обработки в Грязинском районе	21,26	30,93				Перспективный полигон в Грязинском районе	18,07	0,38			
2027	Елецкая зона	Смешанные ТКО	Воловский муниципальный округ	3,99										Полигон ТКО Тербунского района	3,99	88,61			
2027	Центральная зона	Смешанные ТКО	Городской округ город Липецк	66,69				Перспективный объект обработки в Липецком районе (Экотехнопарк Липецкого района)	66,69	91,58							Перспективный объект утилизации в Липецком районе (Экотехнопарк Липецкого района)	56,68	0,00

Год	Зона РО	Тип обращения	Наименование района, городского округа	Масса образованных отходов (тыс.тонн)	Перегрузка 0.0: Название	Перегрузка 0.0: Масса поступивших отходов (тыс. тонн)	Перегрузка 0.0: Средняя дистанция по маршрутам территории (км)	Обработка (сортировка) 1.0: Название	Обработка (сортировка) 1.0: Масса поступивших отходов (тыс. тонн)	Обработка (сортировка) 1.0: Средняя дистанция по маршрутам территории (км)	Обезвреживание 3.0: Название	Обезвреживание 3.0: Масса поступивших отходов (тыс. тонн)	Обезвреживание 3.0: Средняя дистанция по маршрутам территории (км)	Размещение 4.0: Название	Размещение 4.0: Масса поступивших отходов (тыс. тонн)	Размещение 4.0: Средняя дистанция по маршрутам территории (км)	Утилизация 5.0: Название	Утилизация 5.0: Масса поступивших отходов (тыс. тонн)	Утилизация 5.0: Средняя дистанция по маршрутам территории (км)
2027	Центральная зона	Смешанные ТКО	Городской округ город Липецк	95,27				Перспективный объект обработки в Липецком районе (Экотехнопарк Липецкого района)	95,27	91,58				Полигон в Липецком районе (Экотехнопарк Липецкого района)	80,98	0,00			
2027	Северная зона	Смешанные ТКО	Данковский муниципальный район	3,00										Полигон ТКО Данковского района	3,00	42,56			
2027	Северная зона	Смешанные ТКО	Данковский муниципальный район	4,37				Перспективный объект обработки в Лебедянском районе	4,37	106,52							Перспективный объект утилизации в Лебедянском районе (площадка компостирования)	3,72	0,00
2027	Северная зона	Смешанные ТКО	Данковский муниципальный район	6,25				Перспективный объект обработки в Лебедянском районе	6,25	106,52				Перспективный полигон в Лебедянском районе	5,31	0,00			
2027	Грязинская зона	Смешанные ТКО	Добринский муниципальный район	1,16				Перспективный объект обработки в Грязинском районе	1,16	125,92							Перспективный объект утилизации в Грязинском районе (площадка компостирования)	0,98	0,38
2027	Грязинская зона	Смешанные ТКО	Добринский муниципальный район	9,29				Перспективный объект обработки в Грязинском районе	9,29	125,92				Перспективный полигон в Грязинском районе	7,90	0,38			
2027	Северная зона	Смешанные ТКО	Добровский муниципальный округ	2,41				Перспективный объект обработки в Лебедянском районе	2,41	133,00							Перспективный объект утилизации в Лебедянском районе (площадка компостирования)	2,04	0,00
2027	Северная зона	Смешанные ТКО	Добровский муниципальный округ	3,44				Перспективный объект обработки в Лебедянском районе	3,44	133,00				Перспективный полигон в Лебедянском районе	2,92	0,00			
2027	Северная зона	Смешанные ТКО	Добровский муниципальный округ	4,85										Полигон ТКО Лебедянского района	4,85	130,68			
2027	Елецкая зона	Смешанные ТКО	Долгоруковский муниципальный район	4,65										Полигон ТКО Долгоруковского района	4,65	37,54			
2027	Центральная зона	Смешанные ТКО	Задонский муниципальный район	4,34				Перспективный объект обработки в Липецком районе (Экотехнопарк Липецкого района)	4,34	85,04							Перспективный объект утилизации в Липецком районе (Экотехнопарк Липецкого района)	3,69	0,00
2027	Центральная зона	Смешанные ТКО	Задонский муниципальный район	6,21				Перспективный объект обработки в Липецком районе (Экотехнопарк Липецкого района)	6,21	85,04				Полигон в Липецком районе (Экотехнопарк Липецкого района)	5,28	0,00			
2027	Елецкая зона	Смешанные ТКО	Измалковский муниципальный округ	4,74										Полигон ТКО Долгоруковского района	4,74	189,13			
2027	Северная зона	Смешанные ТКО	Красninский муниципальный район	5,15										Полигон ТКО Красninского района	5,15	23,41			
2027	Северная зона	Смешанные ТКО	Лебедянский муниципальный район	3,79				Перспективный объект обработки в Лебедянском районе	3,79	23,19							Перспективный объект утилизации в Лебедянском районе (площадка компостирования)	3,22	0,00
2027	Северная зона	Смешанные ТКО	Лебедянский муниципальный район	5,42				Перспективный объект обработки в Лебедянском районе	5,42	23,19				Перспективный полигон в Лебедянском районе	4,60	0,00			
2027	Северная зона	Смешанные ТКО	Лебедянский муниципальный район	7,68										Полигон ТКО Лебедянского района	7,68	30,81			
2027	Северная зона	Смешанные ТКО	Лев-Толстовский муниципальный район	1,36										Полигон ТКО Данковского района	1,36	58,46			
2027	Северная зона	Смешанные ТКО	Лев-Толстовский муниципальный район	2,36				Перспективный объект обработки в Лебедянском районе	2,36	109,74							Перспективный объект утилизации в Лебедянском районе (площадка компостирования)	2,00	0,00
2027	Северная зона	Смешанные ТКО	Лев-Толстовский муниципальный район	3,37				Перспективный объект обработки в Лебедянском районе	3,37	109,74				Перспективный полигон в Лебедянском районе	2,86	0,00			
2027	Центральная зона	Смешанные ТКО	Липецкий муниципальный округ	7,22				Перспективный объект обработки в Липецком районе (Экотехнопарк Липецкого района)	7,22	82,81							Перспективный объект утилизации в Липецком районе (Экотехнопарк Липецкого района)	6,14	0,00
2027	Центральная зона	Смешанные ТКО	Липецкий муниципальный округ	10,32				Перспективный объект обработки в Липецком районе (Экотехнопарк Липецкого района)	10,32	82,81				Полигон в Липецком районе (Экотехнопарк Липецкого района)	8,77	0,00			

Год	Зона РО	Тип обращения	Наименование района, городского округа	Масса образованных отходов (тыс.тонн)	Перегрузка 0.0: Название	Перегрузка 0.0: Масса поступивших отходов (тыс. тонн)	Перегрузка 0.0: Средняя дистанция по маршрутам территории (км)	Обработка (сортировка) 1.0: Название	Обработка (сортировка) 1.0: Масса поступивших отходов (тыс. тонн)	Обработка (сортировка) 1.0: Средняя дистанция по маршрутам территории (км)	Обезвреживание 3.0: Название	Обезвреживание 3.0: Масса поступивших отходов (тыс. тонн)	Обезвреживание 3.0: Средняя дистанция по маршрутам территории (км)	Размещение 4.0: Название	Размещение 4.0: Масса поступивших отходов (тыс. тонн)	Размещение 4.0: Средняя дистанция по маршрутам территории (км)	Утилизация 5.0: Название	Утилизация 5.0: Масса поступивших отходов (тыс. тонн)	Утилизация 5.0: Средняя дистанция по маршрутам территории (км)
2027	Елецкая зона	Смешанные ТКО	Становлянский муниципальный округ	5,55										Полигон ТКО Становлянского района	5,55	46,14			
2027	Елецкая зона	Смешанные ТКО	Тербунский муниципальный район	7,28										Полигон ТКО Тербунского района	7,28	38,98			
2027	Грязинская зона	Смешанные ТКО	Усманский муниципальный район	13,11				Сортировка ООО "ПРОМТЕХПЕРЕРАБОТКА"	13,11	30,25				Полигон ТКО Усманского района	11,80	0,00			
2027	Центральная зона	Смешанные ТКО	Хлевенский муниципальный район	6,05										Полигон ТКО Хлевенского района	6,05	28,26			
2027	Северная зона	Смешанные ТКО	Чаплыгинский муниципальный район	3,11				Перспективный объект обработки в Лебедянском районе	3,11	180,98							Перспективный объект утилизации в Лебедянском районе (площадка компостирования)	2,64	0,00
2027	Северная зона	Смешанные ТКО	Чаплыгинский муниципальный район	4,44				Перспективный объект обработки в Лебедянском районе	4,44	180,98				Перспективный полигон в Лебедянском районе	3,78	0,00			
2027	Северная зона	Смешанные ТКО	Чаплыгинский муниципальный район	5,98										Полигон ТКО Лебедянского района	5,98	183,27			
2027	Елецкая зона	Смешанные ТКО	Елецкий муниципальный район	7,76										Полигон ТКО Долгоруковского района	7,76	119,04			
2027	Елецкая зона	Смешанные ТКО	Городской округ город Елец	27,15										Полигон ТКО Долгоруковского района	27,15	103,87			
2028	Грязинская зона	КГО	Грязинский муниципальный район	0,01				Перспективный объект обработки в Грязинском районе	0,01	30,93	Перспективный объект инсинерации в Грязинском районе	0,01	0,38						
2028	Грязинская зона	КГО	Грязинский муниципальный район	0,30				Перспективный объект обработки в Грязинском районе	0,30	30,93							Перспективный объект утилизации в Грязинском районе (площадка компостирования)	0,26	0,38
2028	Грязинская зона	КГО	Грязинский муниципальный район	2,42				Перспективный объект обработки в Грязинском районе	2,42	30,93				Перспективный полигон в Грязинском районе	2,06	0,38			
2028	Центральная зона	КГО	Городской округ город Липецк	8,22				Перспективный объект обработки в Липецком районе (Экотехнопарк Липецкого района)	8,22	91,58							Перспективный объект утилизации в Липецком районе (Экотехнопарк Липецкого района)	6,98	0,00
2028	Центральная зона	КГО	Городской округ город Липецк	11,74				Перспективный объект обработки в Липецком районе (Экотехнопарк Липецкого района)	11,74	91,58				Полигон в Липецком районе (Экотехнопарк Липецкого района)	9,98	0,00			
2028	Северная зона	КГО	Данковский муниципальный район	0,05				Перспективный объект обработки в Лебедянском районе	0,05	106,93							Перспективный объект утилизации в Лебедянском районе (площадка компостирования)	0,04	0,00
2028	Северная зона	КГО	Данковский муниципальный район	0,07				Перспективный объект обработки в Лебедянском районе	0,07	106,93				Перспективный полигон в Лебедянском районе	0,06	0,00			
2028	Северная зона	КГО	Добровский муниципальный округ	0,06				Перспективный объект обработки в Лебедянском районе	0,06	132,09							Перспективный объект утилизации в Лебедянском районе (площадка компостирования)	0,05	0,00
2028	Северная зона	КГО	Добровский муниципальный округ	0,08				Перспективный объект обработки в Лебедянском районе	0,08	132,09				Перспективный полигон в Лебедянском районе	0,07	0,00			
2028	Елецкая зона	КГО	Долгоруковский муниципальный район	0,59										Полигон ТКО Долгоруковского района	0,59	37,54			
2028	Центральная зона	КГО	Задонский муниципальный район	0,51				Перспективный объект обработки в Липецком районе (Экотехнопарк Липецкого района)	0,51	85,04							Перспективный объект утилизации в Липецком районе (Экотехнопарк Липецкого района)	0,43	0,00
2028	Центральная зона	КГО	Задонский муниципальный район	0,73				Перспективный объект обработки в Липецком районе (Экотехнопарк Липецкого района)	0,73	85,04				Полигон в Липецком районе (Экотехнопарк Липецкого района)	0,62	0,00			
2028	Елецкая зона	КГО	Измалковский муниципальный округ	0,27										Полигон ТКО Становлянского района	0,27	89,71			
2028	Северная зона	КГО	Краснинский муниципальный район	0,01										Полигон ТКО Краснинского района	0,01	23,41			

Год	Зона РО	Тип обращения	Наименование района, городского округа	Масса образованных отходов (тыс.тонн)	Перегрузка 0.0: Название	Перегрузка 0.0: Масса поступивших отходов (тыс. тонн)	Перегрузка 0.0: Средняя дистанция по маршрутам территории (км)	Обработка (сортировка) 1.0: Название	Обработка (сортировка) 1.0: Масса поступивших отходов (тыс. тонн)	Обработка (сортировка) 1.0: Средняя дистанция по маршрутам территории (км)	Обезвреживание 3.0: Название	Обезвреживание 3.0: Масса поступивших отходов (тыс. тонн)	Обезвреживание 3.0: Средняя дистанция по маршрутам территории (км)	Размещение 4.0: Название	Размещение 4.0: Масса поступивших отходов (тыс. тонн)	Размещение 4.0: Средняя дистанция по маршрутам территории (км)	Утилизация 5.0: Название	Утилизация 5.0: Масса поступивших отходов (тыс. тонн)	Утилизация 5.0: Средняя дистанция по маршрутам территории (км)
2028	Северная зона	КГО	Лебедянский муниципальный район	0,02				Перспективный объект обработки в Лебедянском районе	0,02	28,33							Перспективный объект утилизации в Лебедянском районе (площадка компостирования)	0,01	0,00
2028	Северная зона	КГО	Лебедянский муниципальный район	0,02				Перспективный объект обработки в Лебедянском районе	0,02	28,33				Перспективный полигон в Лебедянском районе	0,02	0,00			
2028	Северная зона	КГО	Лев-Толстовский муниципальный район	0,02				Перспективный объект обработки в Лебедянском районе	0,02	106,64							Перспективный объект утилизации в Лебедянском районе (площадка компостирования)	0,01	0,00
2028	Северная зона	КГО	Лев-Толстовский муниципальный район	0,02				Перспективный объект обработки в Лебедянском районе	0,02	106,64				Перспективный полигон в Лебедянском районе	0,02	0,00			
2028	Центральная зона	КГО	Липецкий муниципальный округ	0,70				Перспективный объект обработки в Липецком районе (Экотехнопарк Липецкого района)	0,70	82,81							Перспективный объект утилизации в Липецком районе (Экотехнопарк Липецкого района)	0,59	0,00
2028	Центральная зона	КГО	Липецкий муниципальный округ	0,99				Перспективный объект обработки в Липецком районе (Экотехнопарк Липецкого района)	0,99	82,81				Полигон в Липецком районе (Экотехнопарк Липецкого района)	0,85	0,00			
2028	Грязинская зона	КГО	Усманский муниципальный район	1,45				Сортировка ООО "ПРОМТЕХПЕРЕРАБОТКА"	1,45	30,25				Полигон ТКО Усманского района	1,30	0,00			
2028	Центральная зона	КГО	Хлевенский муниципальный район	0,86										Полигон ТКО Хлевенского района	0,86	28,02			
2028	Северная зона	КГО	Чаплыгинский муниципальный район	0,03				Перспективный объект обработки в Лебедянском районе	0,03	182,34							Перспективный объект утилизации в Лебедянском районе (площадка компостирования)	0,03	0,00
2028	Северная зона	КГО	Чаплыгинский муниципальный район	0,05				Перспективный объект обработки в Лебедянском районе	0,05	182,34				Перспективный полигон в Лебедянском районе	0,04	0,00			
2028	Елецкая зона	КГО	Елецкий муниципальный район	1,42										Полигон ТКО Долгоруковского района	1,42	119,04			
2028	Елецкая зона	КГО	Городской округ город Елец	5,66										Полигон ТКО Становлянского района	5,66	52,85			
2028	Грязинская зона	Смешанные ТКО	Грязинский муниципальный район	0,06				Перспективный объект обработки в Грязинском районе	0,06	30,93	Перспективный объект инсинерации в Грязинском районе	0,05	0,38						
2028	Грязинская зона	Смешанные ТКО	Грязинский муниципальный район	2,64				Перспективный объект обработки в Грязинском районе	2,64	30,93							Перспективный объект утилизации в Грязинском районе (площадка компостирования)	2,24	0,38
2028	Грязинская зона	Смешанные ТКО	Грязинский муниципальный район	21,18				Перспективный объект обработки в Грязинском районе	21,18	30,93				Перспективный полигон в Грязинском районе	18,00	0,38			
2028	Елецкая зона	Смешанные ТКО	Воловский муниципальный округ	3,99										Полигон ТКО Тербунского района	3,99	88,61			
2028	Центральная зона	Смешанные ТКО	Городской округ город Липецк	66,62				Перспективный объект обработки в Липецком районе (Экотехнопарк Липецкого района)	66,62	91,58							Перспективный объект утилизации в Липецком районе (Экотехнопарк Липецкого района)	56,63	0,00
2028	Центральная зона	Смешанные ТКО	Городской округ город Липецк	95,17				Перспективный объект обработки в Липецком районе (Экотехнопарк Липецкого района)	95,17	91,58				Полигон в Липецком районе (Экотехнопарк Липецкого района)	80,90	0,00			
2028	Северная зона	Смешанные ТКО	Данковский муниципальный район	5,60				Перспективный объект обработки в Лебедянском районе	5,60	106,93							Перспективный объект утилизации в Лебедянском районе (площадка компостирования)	4,76	0,00
2028	Северная зона	Смешанные ТКО	Данковский муниципальный район	8,01				Перспективный объект обработки в Лебедянском районе	8,01	106,93				Перспективный полигон в Лебедянском районе	6,80	0,00			
2028	Грязинская зона	Смешанные ТКО	Добринский муниципальный район	0,03				Перспективный объект обработки в Грязинском районе	0,03	125,92	Перспективный объект инсинерации в Грязинском районе	0,02	0,38						

Год	Зона РО	Тип обращения	Наименование района, городского округа	Масса образованных отходов (тыс.тонн)	Перегрузка 0.0: Название	Перегрузка 0.0: Масса поступивших отходов (тыс. тонн)	Перегрузка 0.0: Средняя дистанция по маршрутам территории (км)	Обработка (сортировка) 1.0: Название	Обработка (сортировка) 1.0: Масса поступивших отходов (тыс. тонн)	Обработка (сортировка) 1.0: Средняя дистанция по маршрутам территории (км)	Обезвреживание 3.0: Название	Обезвреживание 3.0: Масса поступивших отходов (тыс. тонн)	Обезвреживание 3.0: Средняя дистанция по маршрутам территории (км)	Размещение 4.0: Название	Размещение 4.0: Масса поступивших отходов (тыс. тонн)	Размещение 4.0: Средняя дистанция по маршрутам территории (км)	Утилизация 5.0: Название	Утилизация 5.0: Масса поступивших отходов (тыс. тонн)	Утилизация 5.0: Средняя дистанция по маршрутам территории (км)
2028	Грязинская зона	Смешанные ТКО	Добринский муниципальный район	1,15				Перспективный объект обработки в Грязинском районе	1,15	125,92							Перспективный объект утилизации в Грязинском районе (площадка компостирования)	0,98	0,38
2028	Грязинская зона	Смешанные ТКО	Добринский муниципальный район	9,26				Перспективный объект обработки в Грязинском районе	9,26	125,92				Перспективный полигон в Грязинском районе	7,87	0,38			
2028	Северная зона	Смешанные ТКО	Добровский муниципальный округ	4,40				Перспективный объект обработки в Лебедянском районе	4,40	132,09							Перспективный объект утилизации в Лебедянском районе (площадка компостирования)	3,74	0,00
2028	Северная зона	Смешанные ТКО	Добровский муниципальный округ	6,29				Перспективный объект обработки в Лебедянском районе	6,29	132,09				Перспективный полигон в Лебедянском районе	5,34	0,00			
2028	Елецкая зона	Смешанные ТКО	Долгоруковский муниципальный район	4,64										Полигон ТКО Долгоруковского района	4,64	37,54			
2028	Центральная зона	Смешанные ТКО	Задонский муниципальный район	4,34				Перспективный объект обработки в Липецком районе (Экотехнопарк Липецкого района)	4,34	85,04							Перспективный объект утилизации в Липецком районе (Экотехнопарк Липецкого района)	3,69	0,00
2028	Центральная зона	Смешанные ТКО	Задонский муниципальный район	6,20				Перспективный объект обработки в Липецком районе (Экотехнопарк Липецкого района)	6,20	85,04				Полигон в Липецком районе (Экотехнопарк Липецкого района)	5,27	0,00			
2028	Елецкая зона	Смешанные ТКО	Измалковский муниципальный округ	4,73										Полигон ТКО Становлянского района	4,73	89,71			
2028	Северная зона	Смешанные ТКО	Краснинский муниципальный район	5,15										Полигон ТКО Краснинского района	5,15	23,41			
2028	Северная зона	Смешанные ТКО	Лебедянский муниципальный район	6,95				Перспективный объект обработки в Лебедянском районе	6,95	28,33							Перспективный объект утилизации в Лебедянском районе (площадка компостирования)	5,91	0,00
2028	Северная зона	Смешанные ТКО	Лебедянский муниципальный район	9,92				Перспективный объект обработки в Лебедянском районе	9,92	28,33				Перспективный полигон в Лебедянском районе	8,44	0,00			
2028	Северная зона	Смешанные ТКО	Лев-Толстовский муниципальный район	2,91				Перспективный объект обработки в Лебедянском районе	2,91	106,64							Перспективный объект утилизации в Лебедянском районе (площадка компостирования)	2,48	0,00
2028	Северная зона	Смешанные ТКО	Лев-Толстовский муниципальный район	4,16				Перспективный объект обработки в Лебедянском районе	4,16	106,64				Перспективный полигон в Лебедянском районе	3,54	0,00			
2028	Центральная зона	Смешанные ТКО	Липецкий муниципальный округ	7,22				Перспективный объект обработки в Липецком районе (Экотехнопарк Липецкого района)	7,22	82,81							Перспективный объект утилизации в Липецком районе (Экотехнопарк Липецкого района)	6,13	0,00
2028	Центральная зона	Смешанные ТКО	Липецкий муниципальный округ	10,31				Перспективный объект обработки в Липецком районе (Экотехнопарк Липецкого района)	10,31	82,81				Полигон в Липецком районе (Экотехнопарк Липецкого района)	8,76	0,00			
2028	Елецкая зона	Смешанные ТКО	Становлянский муниципальный округ	5,54										Полигон ТКО Становлянского района	5,54	46,14			
2028	Елецкая зона	Смешанные ТКО	Тербунский муниципальный район	7,27										Полигон ТКО Тербунского района	7,27	38,98			
2028	Грязинская зона	Смешанные ТКО	Усманский муниципальный район	13,10				Сортировка ООО "ПРОМТЕХПЕРЕРАБОТКА"	13,10	30,25				Полигон ТКО Усманского района	11,79	0,00			
2028	Центральная зона	Смешанные ТКО	Хлевенский муниципальный район	1,40				Перспективный объект обработки в Липецком районе (Экотехнопарк Липецкого района)	1,40	64,67							Перспективный объект утилизации в Липецком районе (Экотехнопарк Липецкого района)	1,19	0,00
2028	Центральная зона	Смешанные ТКО	Хлевенский муниципальный район	2,00				Перспективный объект обработки в Липецком районе (Экотехнопарк Липецкого района)	2,00	64,67				Полигон в Липецком районе (Экотехнопарк Липецкого района)	1,70	0,00			
2028	Центральная зона	Смешанные ТКО	Хлевенский муниципальный район	2,65										Полигон ТКО Хлевенского района	2,65	28,02			
2028	Северная зона	Смешанные ТКО	Чаплыгинский муниципальный район	5,57				Перспективный объект обработки в Лебедянском районе	5,57	182,34							Перспективный объект утилизации в Лебедянском районе (площадка компостирования)	4,73	0,00

Год	Зона РО	Тип обращения	Наименование района, городского округа	Масса образованных отходов (тыс.тонн)	Перегрузка 0.0: Название	Перегрузка 0.0: Масса поступивших отходов (тыс. тонн)	Перегрузка 0.0: Средняя дистанция по маршрутам территории (км)	Обработка (сортировка) 1.0: Название	Обработка (сортировка) 1.0: Масса поступивших отходов (тыс. тонн)	Обработка (сортировка) 1.0: Средняя дистанция по маршрутам территории (км)	Обезвреживание 3.0: Название	Обезвреживание 3.0: Масса поступивших отходов (тыс. тонн)	Обезвреживание 3.0: Средняя дистанция по маршрутам территории (км)	Размещение 4.0: Название	Размещение 4.0: Масса поступивших отходов (тыс. тонн)	Размещение 4.0: Средняя дистанция по маршрутам территории (км)	Утилизация 5.0: Название	Утилизация 5.0: Масса поступивших отходов (тыс. тонн)	Утилизация 5.0: Средняя дистанция по маршрутам территории (км)
2028	Северная зона	Смешанные ТКО	Чаплыгинский муниципальный район	7,95				Перспективный объект обработки в Лебедянском районе	7,95	182,34				Перспективный полигон в Лебедянском районе	6,76	0,00			
2028	Елецкая зона	Смешанные ТКО	Елецкий муниципальный район	7,76										Полигон ТКО Долгоруковского района	7,76	119,04			
2028	Елецкая зона	Смешанные ТКО	Городской округ город Елец	27,12										Полигон ТКО Становлянского района	27,12	52,85			
2029	Грязинская зона	КГО	Грязинский муниципальный район	0,01				Перспективный объект обработки в Грязинском районе	0,01	30,93	Перспективный объект инсинерации в Грязинском районе	0,01	0,38						
2029	Грязинская зона	КГО	Грязинский муниципальный район	1,12				Перспективный объект обработки в Грязинском районе	1,12	30,93							Перспективный объект утилизации в Грязинском районе (площадка компостирования)	0,96	0,38
2029	Грязинская зона	КГО	Грязинский муниципальный район	1,60				Перспективный объект обработки в Грязинском районе	1,60	30,93				Перспективный полигон в Грязинском районе	1,36	0,38			
2029	Центральная зона	КГО	Городской округ город Липецк	8,21				Перспективный объект обработки в Липецком районе (Экотехнопарк Липецкого района)	8,21	91,58							Перспективный объект утилизации в Липецком районе (Экотехнопарк Липецкого района)	6,98	0,00
2029	Центральная зона	КГО	Городской округ город Липецк	11,73				Перспективный объект обработки в Липецком районе (Экотехнопарк Липецкого района)	11,73	91,58				Полигон в Липецком районе (Экотехнопарк Липецкого района)	9,97	0,00			
2029	Северная зона	КГО	Данковский муниципальный район	0,05				Перспективный объект обработки в Лебедянском районе	0,05	106,93							Перспективный объект утилизации в Лебедянском районе (площадка компостирования)	0,04	0,00
2029	Северная зона	КГО	Данковский муниципальный район	0,07				Перспективный объект обработки в Лебедянском районе	0,07	106,93				Перспективный полигон в Лебедянском районе	0,06	0,00			
2029	Северная зона	КГО	Добровский муниципальный округ	0,06				Перспективный объект обработки в Лебедянском районе	0,06	132,09							Перспективный объект утилизации в Лебедянском районе (площадка компостирования)	0,05	0,00
2029	Северная зона	КГО	Добровский муниципальный округ	0,08				Перспективный объект обработки в Лебедянском районе	0,08	132,09				Перспективный полигон в Лебедянском районе	0,07	0,00			
2029	Елецкая зона	КГО	Долгоруковский муниципальный район	0,59										Полигон ТКО Долгоруковского района	0,59	35,66			
2029	Центральная зона	КГО	Задонский муниципальный район	0,51				Перспективный объект обработки в Липецком районе (Экотехнопарк Липецкого района)	0,51	85,04							Перспективный объект утилизации в Липецком районе (Экотехнопарк Липецкого района)	0,43	0,00
2029	Центральная зона	КГО	Задонский муниципальный район	0,73				Перспективный объект обработки в Липецком районе (Экотехнопарк Липецкого района)	0,73	85,04				Полигон в Липецком районе (Экотехнопарк Липецкого района)	0,62	0,00			
2029	Елецкая зона	КГО	Измалковский муниципальный округ	0,27										Полигон ТКО Становлянского района	0,27	74,61			
2029	Северная зона	КГО	Краснинский муниципальный район	0,00				Перспективный объект обработки в Лебедянском районе	0,00	67,25							Перспективный объект утилизации в Лебедянском районе (площадка компостирования)	0,00	0,00
2029	Северная зона	КГО	Краснинский муниципальный район	0,00				Перспективный объект обработки в Лебедянском районе	0,00	67,25				Перспективный полигон в Лебедянском районе	0,00	0,00			
2029	Северная зона	КГО	Краснинский муниципальный район	0,01										Полигон ТКО Краснинского района	0,01	22,10			
2029	Северная зона	КГО	Лебедянский муниципальный район	0,02				Перспективный объект обработки в Лебедянском районе	0,02	28,33							Перспективный объект утилизации в Лебедянском районе (площадка компостирования)	0,01	0,00
2029	Северная зона	КГО	Лебедянский муниципальный район	0,02				Перспективный объект обработки в Лебедянском районе	0,02	28,33				Перспективный полигон в Лебедянском районе	0,02	0,00			

Год	Зона РО	Тип обращения	Наименование района, городского округа	Масса образованных отходов (тыс.тонн)	Перегрузка 0.0: Название	Перегрузка 0.0: Масса поступивших отходов (тыс. тонн)	Перегрузка 0.0: Средняя дистанция по маршрутам территории (км)	Обработка (сортировка) 1.0: Название	Обработка (сортировка) 1.0: Масса поступивших отходов (тыс. тонн)	Обработка (сортировка) 1.0: Средняя дистанция по маршрутам территории (км)	Обезвреживание 3.0: Название	Обезвреживание 3.0: Масса поступивших отходов (тыс. тонн)	Обезвреживание 3.0: Средняя дистанция по маршрутам территории (км)	Размещение 4.0: Название	Размещение 4.0: Масса поступивших отходов (тыс. тонн)	Размещение 4.0: Средняя дистанция по маршрутам территории (км)	Утилизация 5.0: Название	Утилизация 5.0: Масса поступивших отходов (тыс. тонн)	Утилизация 5.0: Средняя дистанция по маршрутам территории (км)
2029	Северная зона	КГО	Лев-Толстовский муниципальный район	0,02				Перспективный объект обработки в Лебедянском районе	0,02	106,64							Перспективный объект утилизации в Лебедянском районе (площадка компостирования)	0,01	0,00
2029	Северная зона	КГО	Лев-Толстовский муниципальный район	0,02				Перспективный объект обработки в Лебедянском районе	0,02	106,64				Перспективный полигон в Лебедянском районе	0,02	0,00			
2029	Центральная зона	КГО	Липецкий муниципальный округ	0,70				Перспективный объект обработки в Липецком районе (Экотехнопарк Липецкого района)	0,70	82,81							Перспективный объект утилизации в Липецком районе (Экотехнопарк Липецкого района)	0,59	0,00
2029	Центральная зона	КГО	Липецкий муниципальный округ	0,99				Перспективный объект обработки в Липецком районе (Экотехнопарк Липецкого района)	0,99	82,81				Полигон в Липецком районе (Экотехнопарк Липецкого района)	0,84	0,00			
2029	Грязинская зона	КГО	Усманский муниципальный район	0,60				Сортировка ООО "ПРОМТЕХПЕРЕРАБОТКА"	0,60	30,25							Перспективный объект утилизации в Усманском районе (площадка компостирования)	0,51	0,00
2029	Грязинская зона	КГО	Усманский муниципальный район	0,85				Сортировка ООО "ПРОМТЕХПЕРЕРАБОТКА"	0,85	30,25				Полигон ТКО Усманского района	0,72	0,00			
2029	Центральная зона	КГО	Хлевенский муниципальный район	0,35				Перспективный объект обработки в Липецком районе (Экотехнопарк Липецкого района)	0,35	56,98							Перспективный объект утилизации в Липецком районе (Экотехнопарк Липецкого района)	0,30	0,00
2029	Центральная зона	КГО	Хлевенский муниципальный район	0,50				Перспективный объект обработки в Липецком районе (Экотехнопарк Липецкого района)	0,50	56,98				Полигон в Липецком районе (Экотехнопарк Липецкого района)	0,43	0,00			
2029	Северная зона	КГО	Чаплыгинский муниципальный район	0,03				Перспективный объект обработки в Лебедянском районе	0,03	182,34							Перспективный объект утилизации в Лебедянском районе (площадка компостирования)	0,03	0,00
2029	Северная зона	КГО	Чаплыгинский муниципальный район	0,05				Перспективный объект обработки в Лебедянском районе	0,05	182,34				Перспективный полигон в Лебедянском районе	0,04	0,00			
2029	Елецкая зона	КГО	Елецкий муниципальный район	1,42										Полигон ТКО Становлянского района	1,42	78,88			
2029	Елецкая зона	КГО	Городской округ город Елец	5,65										Полигон ТКО Становлянского района	5,65	52,85			
2029	Грязинская зона	Смешанные ТКО	Грязинский муниципальный район	0,06				Перспективный объект обработки в Грязинском районе	0,06	30,93	Перспективный объект инсинерации в Грязинском районе	0,05	0,38						
2029	Грязинская зона	Смешанные ТКО	Грязинский муниципальный район	9,82				Перспективный объект обработки в Грязинском районе	9,82	30,93							Перспективный объект утилизации в Грязинском районе (площадка компостирования)	8,35	0,38
2029	Грязинская зона	Смешанные ТКО	Грязинский муниципальный район	13,97				Перспективный объект обработки в Грязинском районе	13,97	30,93				Перспективный полигон в Грязинском районе	11,88	0,38			
2029	Елецкая зона	Смешанные ТКО	Воловский муниципальный округ	3,99										Полигон ТКО Тербунского района	3,99	88,61			
2029	Центральная зона	Смешанные ТКО	Городской округ город Липецк	66,56				Перспективный объект обработки в Липецком районе (Экотехнопарк Липецкого района)	66,56	91,58							Перспективный объект утилизации в Липецком районе (Экотехнопарк Липецкого района)	56,57	0,00
2029	Центральная зона	Смешанные ТКО	Городской округ город Липецк	95,08				Перспективный объект обработки в Липецком районе (Экотехнопарк Липецкого района)	95,08	91,58				Полигон в Липецком районе (Экотехнопарк Липецкого района)	80,82	0,00			
2029	Северная зона	Смешанные ТКО	Данковский муниципальный район	5,60				Перспективный объект обработки в Лебедянском районе	5,60	106,93							Перспективный объект утилизации в Лебедянском районе (площадка компостирования)	4,76	0,00
2029	Северная зона	Смешанные ТКО	Данковский муниципальный район	8,00				Перспективный объект обработки в Лебедянском районе	8,00	106,93				Перспективный полигон в Лебедянском районе	6,80	0,00			
2029	Грязинская зона	Смешанные ТКО	Добринский муниципальный район	0,03				Перспективный объект обработки в Грязинском районе	0,03	125,92	Перспективный объект инсинерации в Грязинском районе	0,02	0,38						

Год	Зона РО	Тип обращения	Наименование района, городского округа	Масса образованных отходов (тыс.тонн)	Перегрузка 0.0: Название	Перегрузка 0.0: Масса поступивших отходов (тыс. тонн)	Перегрузка 0.0: Средняя дистанция по маршрутам территории (км)	Обработка (сортировка) 1.0: Название	Обработка (сортировка) 1.0: Масса поступивших отходов (тыс. тонн)	Обработка (сортировка) 1.0: Средняя дистанция по маршрутам территории (км)	Обезвреживание 3.0: Название	Обезвреживание 3.0: Масса поступивших отходов (тыс. тонн)	Обезвреживание 3.0: Средняя дистанция по маршрутам территории (км)	Размещение 4.0: Название	Размещение 4.0: Масса поступивших отходов (тыс. тонн)	Размещение 4.0: Средняя дистанция по маршрутам территории (км)	Утилизация 5.0: Название	Утилизация 5.0: Масса поступивших отходов (тыс. тонн)	Утилизация 5.0: Средняя дистанция по маршрутам территории (км)
2029	Грязинская зона	Смешанные ТКО	Добринский муниципальный район	4,29				Перспективный объект обработки в Грязинском районе	4,29	125,92							Перспективный объект утилизации в Грязинском районе (площадка компостирования)	3,65	0,38
2029	Грязинская зона	Смешанные ТКО	Добринский муниципальный район	6,11				Перспективный объект обработки в Грязинском районе	6,11	125,92				Перспективный полигон в Грязинском районе	5,19	0,38			
2029	Северная зона	Смешанные ТКО	Добровский муниципальный округ	4,40				Перспективный объект обработки в Лебедянском районе	4,40	132,09							Перспективный объект утилизации в Лебедянском районе (площадка компостирования)	3,74	0,00
2029	Северная зона	Смешанные ТКО	Добровский муниципальный округ	6,28				Перспективный объект обработки в Лебедянском районе	6,28	132,09				Перспективный полигон в Лебедянском районе	5,34	0,00			
2029	Елецкая зона	Смешанные ТКО	Долгоруковский муниципальный район	1,14										Полигон ТКО Долгоруковского района	1,14	35,66			
2029	Елецкая зона	Смешанные ТКО	Долгоруковский муниципальный район	1,44	Перспективная перегрузка в Елецком районе	1,44	97,93	Перспективный объект обработки в Липецком районе (Экотехнопарк Липецкого района)	1,44	74,85							Перспективный объект утилизации в Липецком районе (Экотехнопарк Липецкого района)	1,22	0,00
2029	Елецкая зона	Смешанные ТКО	Долгоруковский муниципальный район	2,05	Перспективная перегрузка в Елецком районе	2,05	97,93	Перспективный объект обработки в Липецком районе (Экотехнопарк Липецкого района)	2,05	74,85				Полигон в Липецком районе (Экотехнопарк Липецкого района)	1,75	0,00			
2029	Центральная зона	Смешанные ТКО	Задонский муниципальный район	4,34				Перспективный объект обработки в Липецком районе (Экотехнопарк Липецкого района)	4,34	85,04							Перспективный объект утилизации в Липецком районе (Экотехнопарк Липецкого района)	3,69	0,00
2029	Центральная зона	Смешанные ТКО	Задонский муниципальный район	6,19				Перспективный объект обработки в Липецком районе (Экотехнопарк Липецкого района)	6,19	85,04				Полигон в Липецком районе (Экотехнопарк Липецкого района)	5,26	0,00			
2029	Елецкая зона	Смешанные ТКО	Измалковский муниципальный округ	1,95	Перспективная перегрузка в Елецком районе	1,95	100,70	Перспективный объект обработки в Липецком районе (Экотехнопарк Липецкого района)	1,95	74,85							Перспективный объект утилизации в Липецком районе (Экотехнопарк Липецкого района)	1,65	0,00
2029	Елецкая зона	Смешанные ТКО	Измалковский муниципальный округ	2,78	Перспективная перегрузка в Елецком районе	2,78	100,70	Перспективный объект обработки в Липецком районе (Экотехнопарк Липецкого района)	2,78	74,85				Полигон в Липецком районе (Экотехнопарк Липецкого района)	2,36	0,00			
2029	Северная зона	Смешанные ТКО	Краснинский муниципальный район	0,40				Перспективный объект обработки в Лебедянском районе	0,40	67,25							Перспективный объект утилизации в Лебедянском районе (площадка компостирования)	0,34	0,00
2029	Северная зона	Смешанные ТКО	Краснинский муниципальный район	0,58				Перспективный объект обработки в Лебедянском районе	0,58	67,25				Перспективный полигон в Лебедянском районе	0,49	0,00			
2029	Северная зона	Смешанные ТКО	Краснинский муниципальный район	4,16										Полигон ТКО Краснинского района	4,16	22,10			
2029	Северная зона	Смешанные ТКО	Лебедянский муниципальный район	6,94				Перспективный объект обработки в Лебедянском районе	6,94	28,33							Перспективный объект утилизации в Лебедянском районе (площадка компостирования)	5,90	0,00
2029	Северная зона	Смешанные ТКО	Лебедянский муниципальный район	9,92				Перспективный объект обработки в Лебедянском районе	9,92	28,33				Перспективный полигон в Лебедянском районе	8,43	0,00			
2029	Северная зона	Смешанные ТКО	Лев-Толстовский муниципальный район	2,91				Перспективный объект обработки в Лебедянском районе	2,91	106,64							Перспективный объект утилизации в Лебедянском районе (площадка компостирования)	2,47	0,00
2029	Северная зона	Смешанные ТКО	Лев-Толстовский муниципальный район	4,16				Перспективный объект обработки в Лебедянском районе	4,16	106,64				Перспективный полигон в Лебедянском районе	3,53	0,00			
2029	Центральная зона	Смешанные ТКО	Липецкий муниципальный округ	7,21				Перспективный объект обработки в Липецком районе (Экотехнопарк Липецкого района)	7,21	82,81							Перспективный объект утилизации в Липецком районе (Экотехнопарк Липецкого района)	6,13	0,00

Год	Зона РО	Тип обращения	Наименование района, городского округа	Масса образованных отходов (тыс.тонн)	Перегрузка 0.0: Название	Перегрузка 0.0: Масса поступивших отходов (тыс. тонн)	Перегрузка 0.0: Средняя дистанция по маршрутам территории (км)	Обработка (сортировка) 1.0: Название	Обработка (сортировка) 1.0: Масса поступивших отходов (тыс. тонн)	Обработка (сортировка) 1.0: Средняя дистанция по маршрутам территории (км)	Обезвреживание 3.0: Название	Обезвреживание 3.0: Масса поступивших отходов (тыс. тонн)	Обезвреживание 3.0: Средняя дистанция по маршрутам территории (км)	Размещение 4.0: Название	Размещение 4.0: Масса поступивших отходов (тыс. тонн)	Размещение 4.0: Средняя дистанция по маршрутам территории (км)	Утилизация 5.0: Название	Утилизация 5.0: Масса поступивших отходов (тыс. тонн)	Утилизация 5.0: Средняя дистанция по маршрутам территории (км)
2029	Центральная зона	Смешанные ТКО	Липецкий муниципальный округ	10,30				Перспективный объект обработки в Липецком районе (Экотехнопарк Липецкого района)	10,30	82,81				Полигон в Липецком районе (Экотехнопарк Липецкого района)	8,75	0,00			
2029	Елецкая зона	Смешанные ТКО	Становлянский муниципальный округ	5,54										Полигон ТКО Становлянского района	5,54	46,14			
2029	Елецкая зона	Смешанные ТКО	Тербунский муниципальный район	7,27										Полигон ТКО Тербунского района	7,27	38,98			
2029	Грязинская зона	Смешанные ТКО	Усманский муниципальный район	5,39				Сортировка ООО "ПРОМТЕХПЕРЕРАБОТКА"	5,39	30,25							Перспективный объект утилизации в Усманском районе (площадка компостирования)	4,58	0,00
2029	Грязинская зона	Смешанные ТКО	Усманский муниципальный район	7,70				Сортировка ООО "ПРОМТЕХПЕРЕРАБОТКА"	7,70	30,25				Полигон ТКО Усманского района	6,54	0,00			
2029	Центральная зона	Смешанные ТКО	Хлевенский муниципальный район	2,49				Перспективный объект обработки в Липецком районе (Экотехнопарк Липецкого района)	2,49	56,98							Перспективный объект утилизации в Липецком районе (Экотехнопарк Липецкого района)	2,11	0,00
2029	Центральная зона	Смешанные ТКО	Хлевенский муниципальный район	3,55				Перспективный объект обработки в Липецком районе (Экотехнопарк Липецкого района)	3,55	56,98				Полигон в Липецком районе (Экотехнопарк Липецкого района)	3,02	0,00			
2029	Северная зона	Смешанные ТКО	Чаплыгинский муниципальный район	5,56				Перспективный объект обработки в Лебедянском районе	5,56	182,34							Перспективный объект утилизации в Лебедянском районе (площадка компостирования)	4,73	0,00
2029	Северная зона	Смешанные ТКО	Чаплыгинский муниципальный район	7,94				Перспективный объект обработки в Лебедянском районе	7,94	182,34				Перспективный полигон в Лебедянском районе	6,75	0,00			
2029	Елецкая зона	Смешанные ТКО	Елецкий муниципальный район	1,70										Полигон ТКО Становлянского района	1,70	78,88			
2029	Елецкая зона	Смешанные ТКО	Елецкий муниципальный район	2,49	Перспективная перегрузка в Елецком районе	2,49	43,52	Перспективный объект обработки в Липецком районе (Экотехнопарк Липецкого района)	2,49	74,85							Перспективный объект утилизации в Липецком районе (Экотехнопарк Липецкого района)	2,12	0,00
2029	Елецкая зона	Смешанные ТКО	Елецкий муниципальный район	3,56	Перспективная перегрузка в Елецком районе	3,56	43,52	Перспективный объект обработки в Липецком районе (Экотехнопарк Липецкого района)	3,56	74,85				Полигон в Липецком районе (Экотехнопарк Липецкого района)	3,03	0,00			
2029	Елецкая зона	Смешанные ТКО	Городской округ город Елец	11,16	Перспективная перегрузка в Елецком районе	11,16	19,80	Перспективный объект обработки в Липецком районе (Экотехнопарк Липецкого района)	11,16	74,85							Перспективный объект утилизации в Липецком районе (Экотехнопарк Липецкого района)	9,48	0,00
2029	Елецкая зона	Смешанные ТКО	Городской округ город Елец	15,94	Перспективная перегрузка в Елецком районе	15,94	19,80	Перспективный объект обработки в Липецком районе (Экотехнопарк Липецкого района)	15,94	74,85				Полигон в Липецком районе (Экотехнопарк Липецкого района)	13,55	0,00			
2030	Грязинская зона	КГО	Грязинский муниципальный район	0,01				Перспективный объект обработки в Грязинском районе	0,01	30,93	Перспективный объект инсинерации в Грязинском районе	0,01	0,38						
2030	Грязинская зона	КГО	Грязинский муниципальный район	1,12				Перспективный объект обработки в Грязинском районе	1,12	30,93							Перспективный объект утилизации в Грязинском районе (площадка компостирования)	0,95	0,38
2030	Грязинская зона	КГО	Грязинский муниципальный район	1,60				Перспективный объект обработки в Грязинском районе	1,60	30,93				Перспективный полигон в Грязинском районе	1,36	0,38			
2030	Центральная зона	КГО	Городской округ город Липецк	8,20				Перспективный объект обработки в Липецком районе (Экотехнопарк Липецкого района)	8,20	91,58							Перспективный объект утилизации в Липецком районе (Экотехнопарк Липецкого района)	6,97	0,00
2030	Центральная зона	КГО	Городской округ город Липецк	11,72				Перспективный объект обработки в Липецком районе (Экотехнопарк Липецкого района)	11,72	91,58				Полигон в Липецком районе (Экотехнопарк Липецкого района)	9,96	0,00			
2030	Северная зона	КГО	Данковский муниципальный район	0,05				Перспективный объект обработки в Лебедянском районе	0,05	106,93							Перспективный объект утилизации в Лебедянском районе (площадка компостирования)	0,04	0,00

Год	Зона РО	Тип обращения	Наименование района, городского округа	Масса образованных отходов (тыс.тонн)	Перегрузка 0.0: Название	Перегрузка 0.0: Масса поступивших отходов (тыс. тонн)	Перегрузка 0.0: Средняя дистанция по маршрутам территории (км)	Обработка (сортировка) 1.0: Название	Обработка (сортировка) 1.0: Масса поступивших отходов (тыс. тонн)	Обработка (сортировка) 1.0: Средняя дистанция по маршрутам территории (км)	Обезвреживание 3.0: Название	Обезвреживание 3.0: Масса поступивших отходов (тыс. тонн)	Обезвреживание 3.0: Средняя дистанция по маршрутам территории (км)	Размещение 4.0: Название	Размещение 4.0: Масса поступивших отходов (тыс. тонн)	Размещение 4.0: Средняя дистанция по маршрутам территории (км)	Утилизация 5.0: Название	Утилизация 5.0: Масса поступивших отходов (тыс. тонн)	Утилизация 5.0: Средняя дистанция по маршрутам территории (км)
2030	Северная зона	КГО	Данковский муниципальный район	0,07				Перспективный объект обработки в Лебедянском районе	0,07	106,93				Перспективный полигон в Лебедянском районе	0,06	0,00			
2030	Северная зона	КГО	Добровский муниципальный округ	0,06				Перспективный объект обработки в Лебедянском районе	0,06	132,09							Перспективный объект утилизации в Лебедянском районе (площадка компостирования)	0,05	0,00
2030	Северная зона	КГО	Добровский муниципальный округ	0,08				Перспективный объект обработки в Лебедянском районе	0,08	132,09				Перспективный полигон в Лебедянском районе	0,07	0,00			
2030	Елецкая зона	КГО	Долгоруковский муниципальный район	0,24	Перспективная перегрузка в Елецком районе	0,24	96,48	Перспективный объект обработки в Липецком районе (Экотехнопарк Липецкого района)	0,24	74,85							Перспективный объект утилизации в Липецком районе (Экотехнопарк Липецкого района)	0,21	0,00
2030	Елецкая зона	КГО	Долгоруковский муниципальный район	0,34	Перспективная перегрузка в Елецком районе	0,34	96,48	Перспективный объект обработки в Липецком районе (Экотехнопарк Липецкого района)	0,34	74,85				Полигон в Липецком районе (Экотехнопарк Липецкого района)	0,29	0,00			
2030	Центральная зона	КГО	Задонский муниципальный район	0,51				Перспективный объект обработки в Липецком районе (Экотехнопарк Липецкого района)	0,51	85,04							Перспективный объект утилизации в Липецком районе (Экотехнопарк Липецкого района)	0,43	0,00
2030	Центральная зона	КГО	Задонский муниципальный район	0,73				Перспективный объект обработки в Липецком районе (Экотехнопарк Липецкого района)	0,73	85,04				Полигон в Липецком районе (Экотехнопарк Липецкого района)	0,62	0,00			
2030	Елецкая зона	КГО	Измалковский муниципальный округ	0,11	Перспективная перегрузка в Елецком районе	0,11	102,22	Перспективный объект обработки в Липецком районе (Экотехнопарк Липецкого района)	0,11	74,85							Перспективный объект утилизации в Липецком районе (Экотехнопарк Липецкого района)	0,09	0,00
2030	Елецкая зона	КГО	Измалковский муниципальный округ	0,16	Перспективная перегрузка в Елецком районе	0,16	102,22	Перспективный объект обработки в Липецком районе (Экотехнопарк Липецкого района)	0,16	74,85				Полигон в Липецком районе (Экотехнопарк Липецкого района)	0,13	0,00			
2030	Северная зона	КГО	Краснинский муниципальный район	0,01				Перспективный объект обработки в Лебедянском районе	0,01	65,82							Перспективный объект утилизации в Лебедянском районе (площадка компостирования)	0,00	0,00
2030	Северная зона	КГО	Краснинский муниципальный район	0,01				Перспективный объект обработки в Лебедянском районе	0,01	65,82				Перспективный полигон в Лебедянском районе	0,01	0,00			
2030	Северная зона	КГО	Лебедянский муниципальный район	0,02				Перспективный объект обработки в Лебедянском районе	0,02	28,33							Перспективный объект утилизации в Лебедянском районе (площадка компостирования)	0,01	0,00
2030	Северная зона	КГО	Лебедянский муниципальный район	0,02				Перспективный объект обработки в Лебедянском районе	0,02	28,33				Перспективный полигон в Лебедянском районе	0,02	0,00			
2030	Северная зона	КГО	Лев-Толстовский муниципальный район	0,02				Перспективный объект обработки в Лебедянском районе	0,02	106,64							Перспективный объект утилизации в Лебедянском районе (площадка компостирования)	0,01	0,00
2030	Северная зона	КГО	Лев-Толстовский муниципальный район	0,02				Перспективный объект обработки в Лебедянском районе	0,02	106,64				Перспективный полигон в Лебедянском районе	0,02	0,00			
2030	Центральная зона	КГО	Липецкий муниципальный округ	0,70				Перспективный объект обработки в Липецком районе (Экотехнопарк Липецкого района)	0,70	82,81							Перспективный объект утилизации в Липецком районе (Экотехнопарк Липецкого района)	0,59	0,00
2030	Центральная зона	КГО	Липецкий муниципальный округ	0,99				Перспективный объект обработки в Липецком районе (Экотехнопарк Липецкого района)	0,99	82,81				Полигон в Липецком районе (Экотехнопарк Липецкого района)	0,84	0,00			
2030	Грязинская зона	КГО	Усманский муниципальный район	0,60				Сортировка ООО "ПРОМТЕХПЕРЕРАБОТКА"	0,60	30,25							Перспективный объект утилизации в Усманском районе (площадка компостирования)	0,51	0,00
2030	Грязинская зона	КГО	Усманский муниципальный район	0,85				Сортировка ООО "ПРОМТЕХПЕРЕРАБОТКА"	0,85	30,25				Полигон ТКО Усманского района	0,72	0,00			

Год	Зона РО	Тип обращения	Наименование района, городского округа	Масса образованных отходов (тыс.тонн)	Перегрузка 0.0: Название	Перегрузка 0.0: Масса поступивших отходов (тыс. тонн)	Перегрузка 0.0: Средняя дистанция по маршрутам территории (км)	Обработка (сортировка) 1.0: Название	Обработка (сортировка) 1.0: Масса поступивших отходов (тыс. тонн)	Обработка (сортировка) 1.0: Средняя дистанция по маршрутам территории (км)	Обезвреживание 3.0: Название	Обезвреживание 3.0: Масса поступивших отходов (тыс. тонн)	Обезвреживание 3.0: Средняя дистанция по маршрутам территории (км)	Размещение 4.0: Название	Размещение 4.0: Масса поступивших отходов (тыс. тонн)	Размещение 4.0: Средняя дистанция по маршрутам территории (км)	Утилизация 5.0: Название	Утилизация 5.0: Масса поступивших отходов (тыс. тонн)	Утилизация 5.0: Средняя дистанция по маршрутам территории (км)
2030	Центральная зона	КГО	Хлевенский муниципальный район	0,35				Перспективный объект обработки в Липецком районе (Экотехнопарк Липецкого района)	0,35	56,98							Перспективный объект утилизации в Липецком районе (Экотехнопарк Липецкого района)	0,30	0,00
2030	Центральная зона	КГО	Хлевенский муниципальный район	0,50				Перспективный объект обработки в Липецком районе (Экотехнопарк Липецкого района)	0,50	56,98				Полигон в Липецком районе (Экотехнопарк Липецкого района)	0,43	0,00			
2030	Северная зона	КГО	Чаплыгинский муниципальный район	0,03				Перспективный объект обработки в Лебедянском районе	0,03	182,34							Перспективный объект утилизации в Лебедянском районе (площадка компостирования)	0,03	0,00
2030	Северная зона	КГО	Чаплыгинский муниципальный район	0,05				Перспективный объект обработки в Лебедянском районе	0,05	182,34				Перспективный полигон в Лебедянском районе	0,04	0,00			
2030	Елецкая зона	КГО	Елецкий муниципальный район	0,58	Перспективная перегрузка в Елецком районе	0,58	43,46	Перспективный объект обработки в Липецком районе (Экотехнопарк Липецкого района)	0,58	74,85							Перспективный объект утилизации в Липецком районе (Экотехнопарк Липецкого района)	0,50	0,00
2030	Елецкая зона	КГО	Елецкий муниципальный район	0,83	Перспективная перегрузка в Елецком районе	0,83	43,46	Перспективный объект обработки в Липецком районе (Экотехнопарк Липецкого района)	0,83	74,85				Полигон в Липецком районе (Экотехнопарк Липецкого района)	0,71	0,00			
2030	Елецкая зона	КГО	Городской округ город Елец	2,33	Перспективная перегрузка в Елецком районе	2,33	19,80	Перспективный объект обработки в Липецком районе (Экотехнопарк Липецкого района)	2,33	74,85							Перспективный объект утилизации в Липецком районе (Экотехнопарк Липецкого района)	1,98	0,00
2030	Елецкая зона	КГО	Городской округ город Елец	3,32	Перспективная перегрузка в Елецком районе	3,32	19,80	Перспективный объект обработки в Липецком районе (Экотехнопарк Липецкого района)	3,32	74,85				Полигон в Липецком районе (Экотехнопарк Липецкого района)	2,82	0,00			
2030	Грязинская зона	Смешанные ТКО	Грязинский муниципальный район	0,06				Перспективный объект обработки в Грязинском районе	0,06	30,93	Перспективный объект инсинерации в Грязинском районе	0,05	0,38						
2030	Грязинская зона	Смешанные ТКО	Грязинский муниципальный район	9,82				Перспективный объект обработки в Грязинском районе	9,82	30,93							Перспективный объект утилизации в Грязинском районе (площадка компостирования)	8,34	0,38
2030	Грязинская зона	Смешанные ТКО	Грязинский муниципальный район	13,96				Перспективный объект обработки в Грязинском районе	13,96	30,93				Перспективный полигон в Грязинском районе	11,87	0,38			
2030	Елецкая зона	Смешанные ТКО	Воловский муниципальный округ	1,64				Перспективный объект обработки в Липецком районе (Экотехнопарк Липецкого района)	1,64	243,37							Перспективный объект утилизации в Липецком районе (Экотехнопарк Липецкого района)	1,39	0,00
2030	Елецкая зона	Смешанные ТКО	Воловский муниципальный округ	2,34				Перспективный объект обработки в Липецком районе (Экотехнопарк Липецкого района)	2,34	243,37				Полигон в Липецком районе (Экотехнопарк Липецкого района)	1,99	0,00			
2030	Центральная зона	Смешанные ТКО	Городской округ город Липецк	66,52				Перспективный объект обработки в Липецком районе (Экотехнопарк Липецкого района)	66,52	91,58							Перспективный объект утилизации в Липецком районе (Экотехнопарк Липецкого района)	56,54	0,00
2030	Центральная зона	Смешанные ТКО	Городской округ город Липецк	95,02				Перспективный объект обработки в Липецком районе (Экотехнопарк Липецкого района)	95,02	91,58				Полигон в Липецком районе (Экотехнопарк Липецкого района)	80,77	0,00			
2030	Северная зона	Смешанные ТКО	Данковский муниципальный район	5,59				Перспективный объект обработки в Лебедянском районе	5,59	106,93							Перспективный объект утилизации в Лебедянском районе (площадка компостирования)	4,76	0,00
2030	Северная зона	Смешанные ТКО	Данковский муниципальный район	7,99				Перспективный объект обработки в Лебедянском районе	7,99	106,93				Перспективный полигон в Лебедянском районе	6,79	0,00			
2030	Грязинская зона	Смешанные ТКО	Добринский муниципальный район	0,03				Перспективный объект обработки в Грязинском районе	0,03	125,92	Перспективный объект инсинерации в Грязинском районе	0,02	0,38						

Год	Зона РО	Тип обращения	Наименование района, городского округа	Масса образованных отходов (тыс.тонн)	Перегрузка 0.0: Название	Перегрузка 0.0: Масса поступивших отходов (тыс. тонн)	Перегрузка 0.0: Средняя дистанция по маршрутам территории (км)	Обработка (сортировка) 1.0: Название	Обработка (сортировка) 1.0: Масса поступивших отходов (тыс. тонн)	Обработка (сортировка) 1.0: Средняя дистанция по маршрутам территории (км)	Обезвреживание 3.0: Название	Обезвреживание 3.0: Масса поступивших отходов (тыс. тонн)	Обезвреживание 3.0: Средняя дистанция по маршрутам территории (км)	Размещение 4.0: Название	Размещение 4.0: Масса поступивших отходов (тыс. тонн)	Размещение 4.0: Средняя дистанция по маршрутам территории (км)	Утилизация 5.0: Название	Утилизация 5.0: Масса поступивших отходов (тыс. тонн)	Утилизация 5.0: Средняя дистанция по маршрутам территории (км)
2030	Грязинская зона	Смешанные ТКО	Добринский муниципальный район	4,29				Перспективный объект обработки в Грязинском районе	4,29	125,92							Перспективный объект утилизации в Грязинском районе (площадка компостирования)	3,65	0,38
2030	Грязинская зона	Смешанные ТКО	Добринский муниципальный район	6,10				Перспективный объект обработки в Грязинском районе	6,10	125,92				Перспективный полигон в Грязинском районе	5,19	0,38			
2030	Северная зона	Смешанные ТКО	Добровский муниципальный округ	4,39				Перспективный объект обработки в Лебедянском районе	4,39	132,09							Перспективный объект утилизации в Лебедянском районе (площадка компостирования)	3,73	0,00
2030	Северная зона	Смешанные ТКО	Добровский муниципальный округ	6,28				Перспективный объект обработки в Лебедянском районе	6,28	132,09				Перспективный полигон в Лебедянском районе	5,33	0,00			
2030	Елецкая зона	Смешанные ТКО	Долгоруковский муниципальный район	1,91	Перспективная перегрузка в Елецком районе	1,91	96,48	Перспективный объект обработки в Липецком районе (Экотехнопарк Липецкого района)	1,91	74,85							Перспективный объект утилизации в Липецком районе (Экотехнопарк Липецкого района)	1,62	0,00
2030	Елецкая зона	Смешанные ТКО	Долгоруковский муниципальный район	2,73	Перспективная перегрузка в Елецком районе	2,73	96,48	Перспективный объект обработки в Липецком районе (Экотехнопарк Липецкого района)	2,73	74,85				Полигон в Липецком районе (Экотехнопарк Липецкого района)	2,32	0,00			
2030	Центральная зона	Смешанные ТКО	Задонский муниципальный район	4,33				Перспективный объект обработки в Липецком районе (Экотехнопарк Липецкого района)	4,33	85,04							Перспективный объект утилизации в Липецком районе (Экотехнопарк Липецкого района)	3,68	0,00
2030	Центральная зона	Смешанные ТКО	Задонский муниципальный район	6,19				Перспективный объект обработки в Липецком районе (Экотехнопарк Липецкого района)	6,19	85,04				Полигон в Липецком районе (Экотехнопарк Липецкого района)	5,26	0,00			
2030	Елецкая зона	Смешанные ТКО	Измалковский муниципальный округ	1,95	Перспективная перегрузка в Елецком районе	1,95	102,22	Перспективный объект обработки в Липецком районе (Экотехнопарк Липецкого района)	1,95	74,85							Перспективный объект утилизации в Липецком районе (Экотехнопарк Липецкого района)	1,65	0,00
2030	Елецкая зона	Смешанные ТКО	Измалковский муниципальный округ	2,78	Перспективная перегрузка в Елецком районе	2,78	102,22	Перспективный объект обработки в Липецком районе (Экотехнопарк Липецкого района)	2,78	74,85				Полигон в Липецком районе (Экотехнопарк Липецкого района)	2,36	0,00			
2030	Северная зона	Смешанные ТКО	Краснинский муниципальный район	2,12				Перспективный объект обработки в Лебедянском районе	2,12	65,82							Перспективный объект утилизации в Лебедянском районе (площадка компостирования)	1,80	0,00
2030	Северная зона	Смешанные ТКО	Краснинский муниципальный район	3,02				Перспективный объект обработки в Лебедянском районе	3,02	65,82				Перспективный полигон в Лебедянском районе	2,57	0,00			
2030	Северная зона	Смешанные ТКО	Лебедянский муниципальный район	6,94				Перспективный объект обработки в Лебедянском районе	6,94	28,33							Перспективный объект утилизации в Лебедянском районе (площадка компостирования)	5,90	0,00
2030	Северная зона	Смешанные ТКО	Лебедянский муниципальный район	9,91				Перспективный объект обработки в Лебедянском районе	9,91	28,33				Перспективный полигон в Лебедянском районе	8,42	0,00			
2030	Северная зона	Смешанные ТКО	Лев-Толстовский муниципальный район	2,91				Перспективный объект обработки в Лебедянском районе	2,91	106,64							Перспективный объект утилизации в Лебедянском районе (площадка компостирования)	2,47	0,00
2030	Северная зона	Смешанные ТКО	Лев-Толстовский муниципальный район	4,16				Перспективный объект обработки в Лебедянском районе	4,16	106,64				Перспективный полигон в Лебедянском районе	3,53	0,00			
2030	Центральная зона	Смешанные ТКО	Липецкий муниципальный округ	7,21				Перспективный объект обработки в Липецком районе (Экотехнопарк Липецкого района)	7,21	82,81							Перспективный объект утилизации в Липецком районе (Экотехнопарк Липецкого района)	6,12	0,00
2030	Центральная зона	Смешанные ТКО	Липецкий муниципальный округ	10,29				Перспективный объект обработки в Липецком районе (Экотехнопарк Липецкого района)	10,29	82,81				Полигон в Липецком районе (Экотехнопарк Липецкого района)	8,75	0,00			

Год	Зона РО	Тип образования	Наименование района, городского округа	Масса образованных отходов (тыс.тонн)	Перегрузка 0.0: Название	Перегрузка 0.0: Масса поступивших отходов (тыс. тонн)	Перегрузка 0.0: Средняя дистанция по маршрутам территории (км)	Обработка (сортировка) 1.0: Название	Обработка (сортировка) 1.0: Масса поступивших отходов (тыс. тонн)	Обработка (сортировка) 1.0: Средняя дистанция по маршрутам территории (км)	Обезвреживание 3.0: Название	Обезвреживание 3.0: Масса поступивших отходов (тыс. тонн)	Обезвреживание 3.0: Средняя дистанция по маршрутам территории (км)	Размещение 4.0: Название	Размещение 4.0: Масса поступивших отходов (тыс. тонн)	Размещение 4.0: Средняя дистанция по маршрутам территории (км)	Утилизация 5.0: Название	Утилизация 5.0: Масса поступивших отходов (тыс. тонн)	Утилизация 5.0: Средняя дистанция по маршрутам территории (км)
2030	Елецкая зона	Смешанные ТКО	Становлянский муниципальный округ	2,28	Перспективная перегрузка в Елецком районе	2,28	91,58	Перспективный объект обработки в Липецком районе (Экотехнопарк Липецкого района)	2,28	74,85							Перспективный объект утилизации в Липецком районе (Экотехнопарк Липецкого района)	1,94	0,00
2030	Елецкая зона	Смешанные ТКО	Становлянский муниципальный округ	3,26	Перспективная перегрузка в Елецком районе	3,26	91,58	Перспективный объект обработки в Липецком районе (Экотехнопарк Липецкого района)	3,26	74,85				Полигон в Липецком районе (Экотехнопарк Липецкого района)	2,77	0,00			
2030	Елецкая зона	Смешанные ТКО	Тербунский муниципальный район	2,99				Перспективный объект обработки в Липецком районе (Экотехнопарк Липецкого района)	2,99	173,22							Перспективный объект утилизации в Липецком районе (Экотехнопарк Липецкого района)	2,54	0,00
2030	Елецкая зона	Смешанные ТКО	Тербунский муниципальный район	4,27				Перспективный объект обработки в Липецком районе (Экотехнопарк Липецкого района)	4,27	173,22				Полигон в Липецком районе (Экотехнопарк Липецкого района)	3,63	0,00			
2030	Грязинская зона	Смешанные ТКО	Усманский муниципальный район	5,39				Сортировка ООО "ПРОМТЕХПЕРЕРАБОТКА"	5,39	30,25							Перспективный объект утилизации в Усманском районе (площадка компостирования)	4,58	0,00
2030	Грязинская зона	Смешанные ТКО	Усманский муниципальный район	7,69				Сортировка ООО "ПРОМТЕХПЕРЕРАБОТКА"	7,69	30,25				Полигон ТКО Усманского района	6,54	0,00			
2030	Центральная зона	Смешанные ТКО	Хлевенский муниципальный район	2,48				Перспективный объект обработки в Липецком районе (Экотехнопарк Липецкого района)	2,48	56,98							Перспективный объект утилизации в Липецком районе (Экотехнопарк Липецкого района)	2,11	0,00
2030	Центральная зона	Смешанные ТКО	Хлевенский муниципальный район	3,55				Перспективный объект обработки в Липецком районе (Экотехнопарк Липецкого района)	3,55	56,98				Полигон в Липецком районе (Экотехнопарк Липецкого района)	3,02	0,00			
2030	Северная зона	Смешанные ТКО	Чаплыгинский муниципальный район	5,56				Перспективный объект обработки в Лебедянском районе	5,56	182,34							Перспективный объект утилизации в Лебедянском районе (площадка компостирования)	4,72	0,00
2030	Северная зона	Смешанные ТКО	Чаплыгинский муниципальный район	7,94				Перспективный объект обработки в Лебедянском районе	7,94	182,34				Перспективный полигон в Лебедянском районе	6,75	0,00			
2030	Елецкая зона	Смешанные ТКО	Елецкий муниципальный район	3,19	Перспективная перегрузка в Елецком районе	3,19	43,46	Перспективный объект обработки в Липецком районе (Экотехнопарк Липецкого района)	3,19	74,85							Перспективный объект утилизации в Липецком районе (Экотехнопарк Липецкого района)	2,71	0,00
2030	Елецкая зона	Смешанные ТКО	Елецкий муниципальный район	4,56	Перспективная перегрузка в Елецком районе	4,56	43,46	Перспективный объект обработки в Липецком районе (Экотехнопарк Липецкого района)	4,56	74,85				Полигон в Липецком районе (Экотехнопарк Липецкого района)	3,87	0,00			
2030	Елецкая зона	Смешанные ТКО	Городской округ город Елец	11,15	Перспективная перегрузка в Елецком районе	11,15	19,80	Перспективный объект обработки в Липецком районе (Экотехнопарк Липецкого района)	11,15	74,85							Перспективный объект утилизации в Липецком районе (Экотехнопарк Липецкого района)	9,48	0,00
2030	Елецкая зона	Смешанные ТКО	Городской округ город Елец	15,93	Перспективная перегрузка в Елецком районе	15,93	19,80	Перспективный объект обработки в Липецком районе (Экотехнопарк Липецкого района)	15,93	74,85				Полигон в Липецком районе (Экотехнопарк Липецкого района)	13,54	0,00			

».

Приложение 11 к приказу управления экологии и природных ресурсов Липецкой области

«Приложение Г1. Графическое изображение существующей схемы транспортирования отходов

Примечание. Раздельно накопленные отходы направляются на досортировку на объекты обработки ТКО в соответствии с приложением В1. Перспективная логистика. Полезные фракции, полученные при обработке, подлежат утилизации. Утилизация ТКО является нерегулируемой сферой деятельности, таким образом объекты обработки учитывают рыночные условия реализации ВМР и могут поставлять их любому потребителю на всей территории РФ или за ее пределами. Ввиду этого потоки утилизации не могут быть закреплены территориальной схемой.

Графическое изображение существующей схемы транспортирования ТКО. 2024 год.

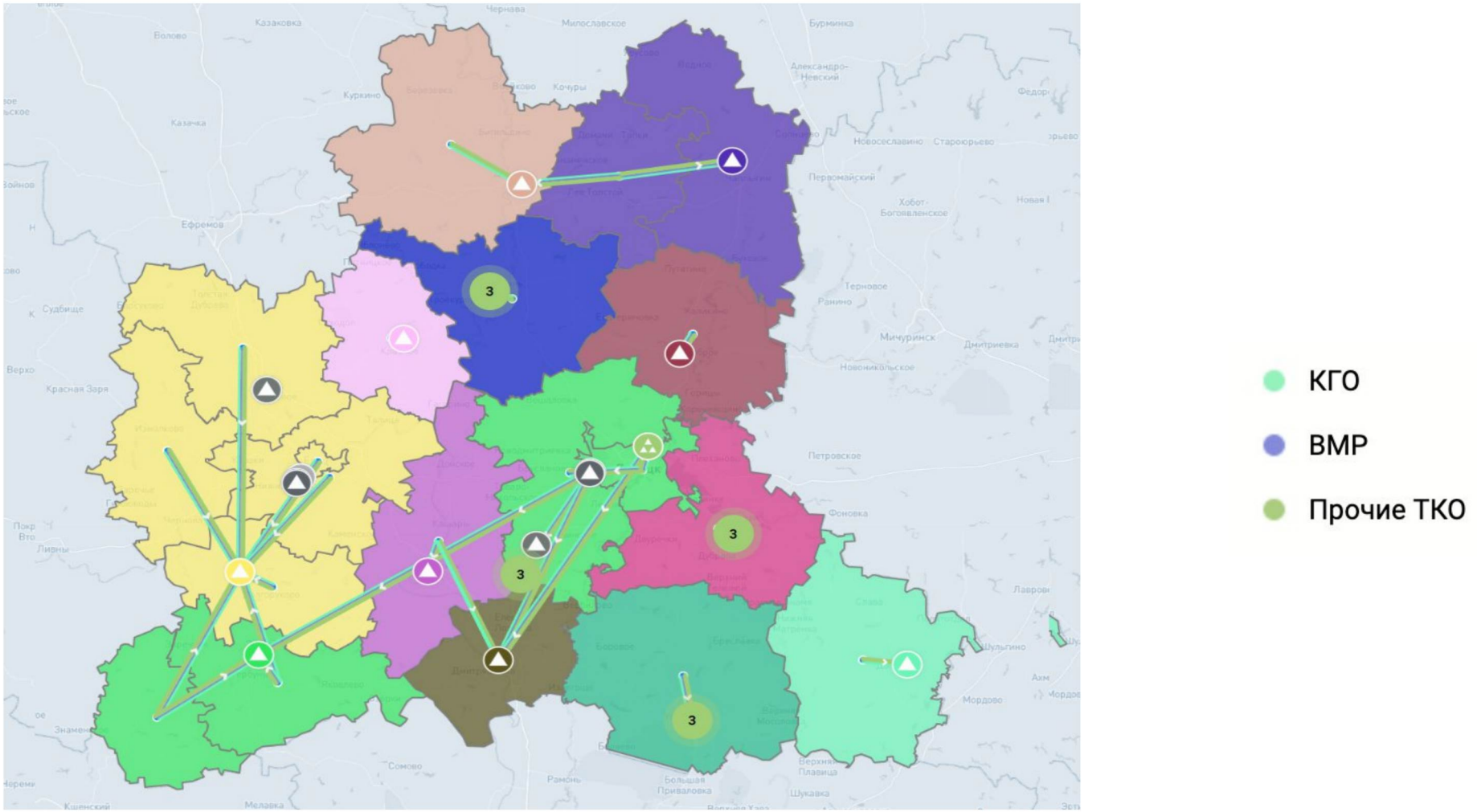

Графическое изображение перспективной схемы транспортирования ТКО. 2025 год.

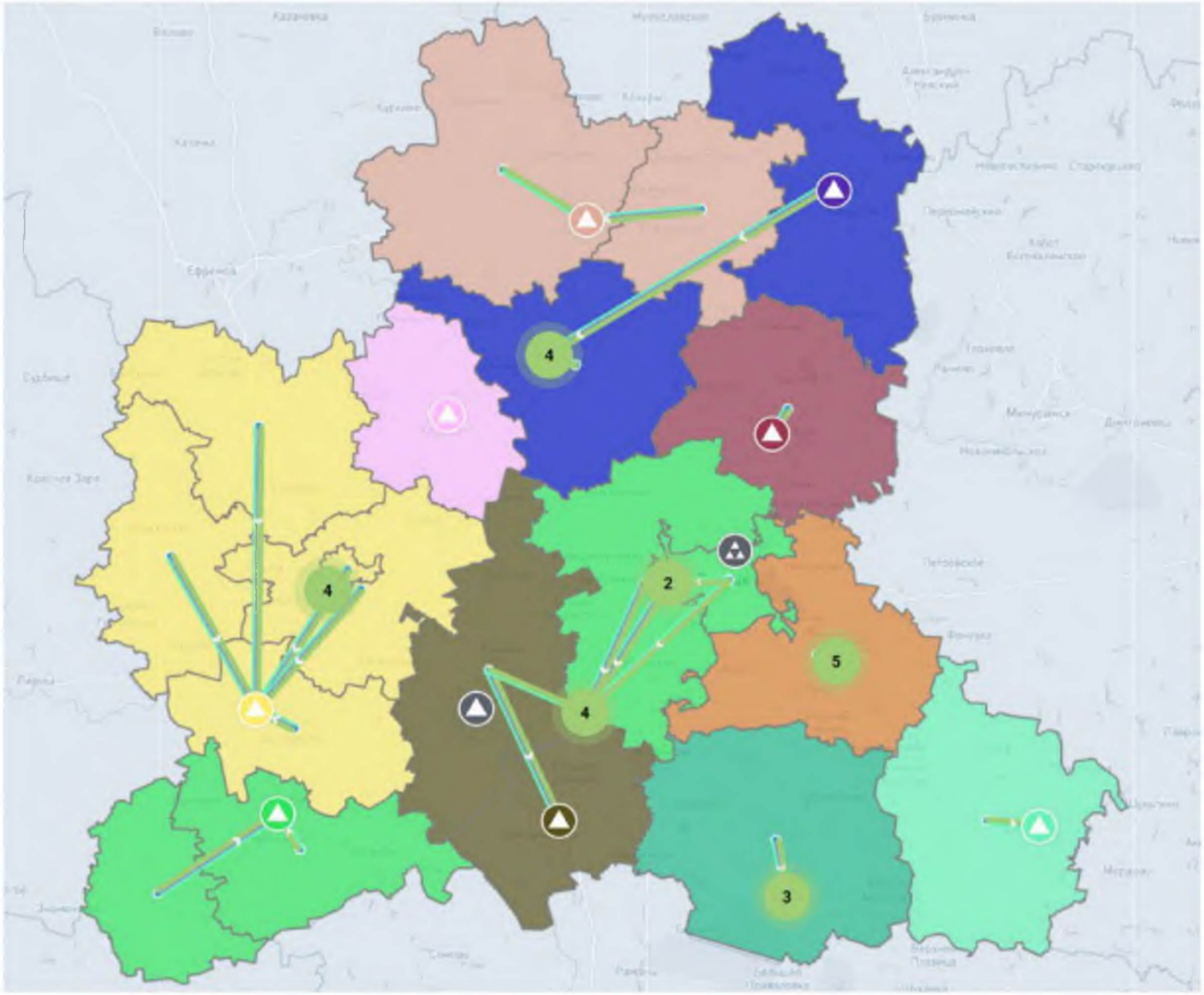

Графическое изображение перспективной схемы транспортирования ТКО. 2026 год.

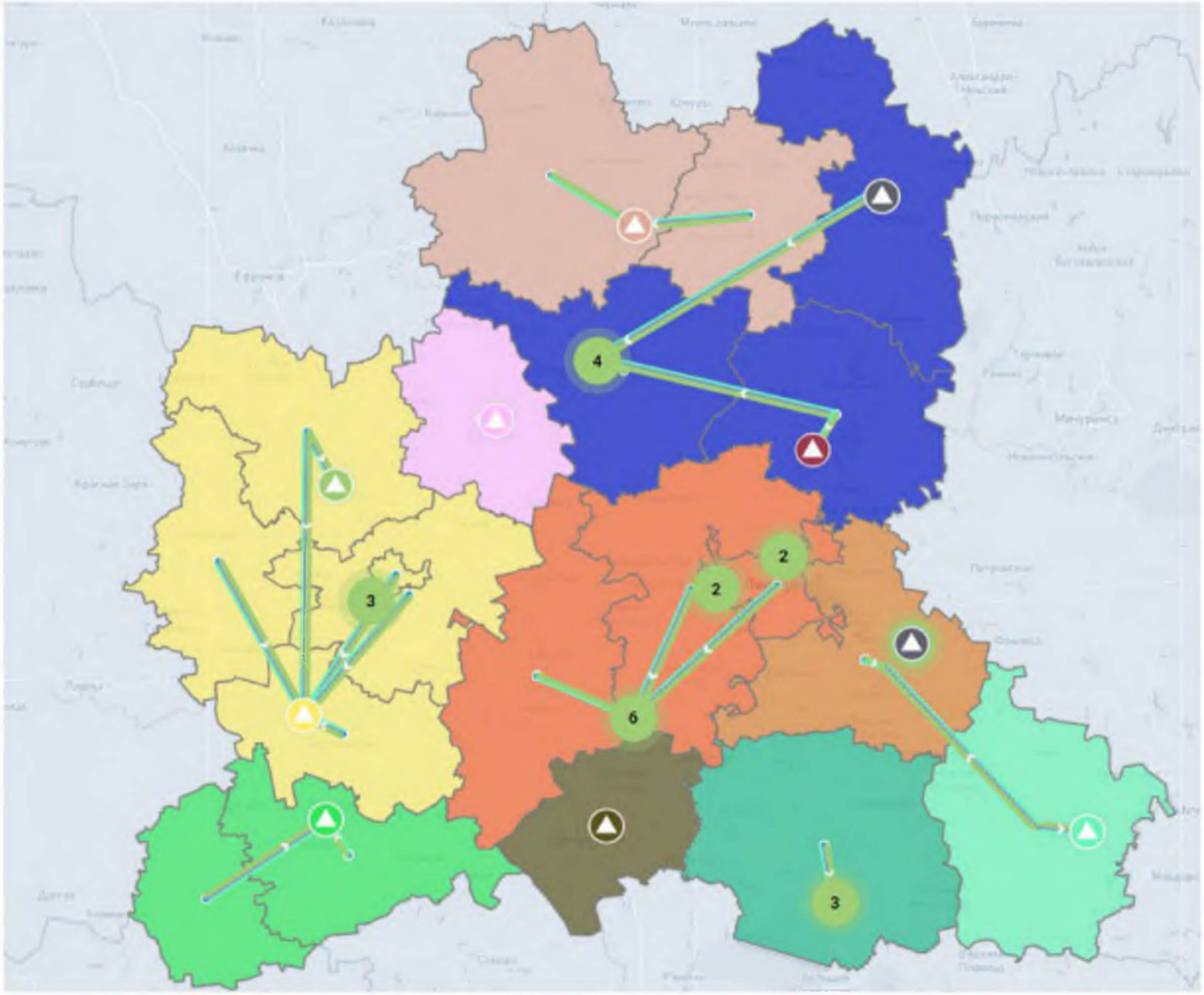

Графическое изображение перспективной схемы транспортирования ТКО. 2027 год.

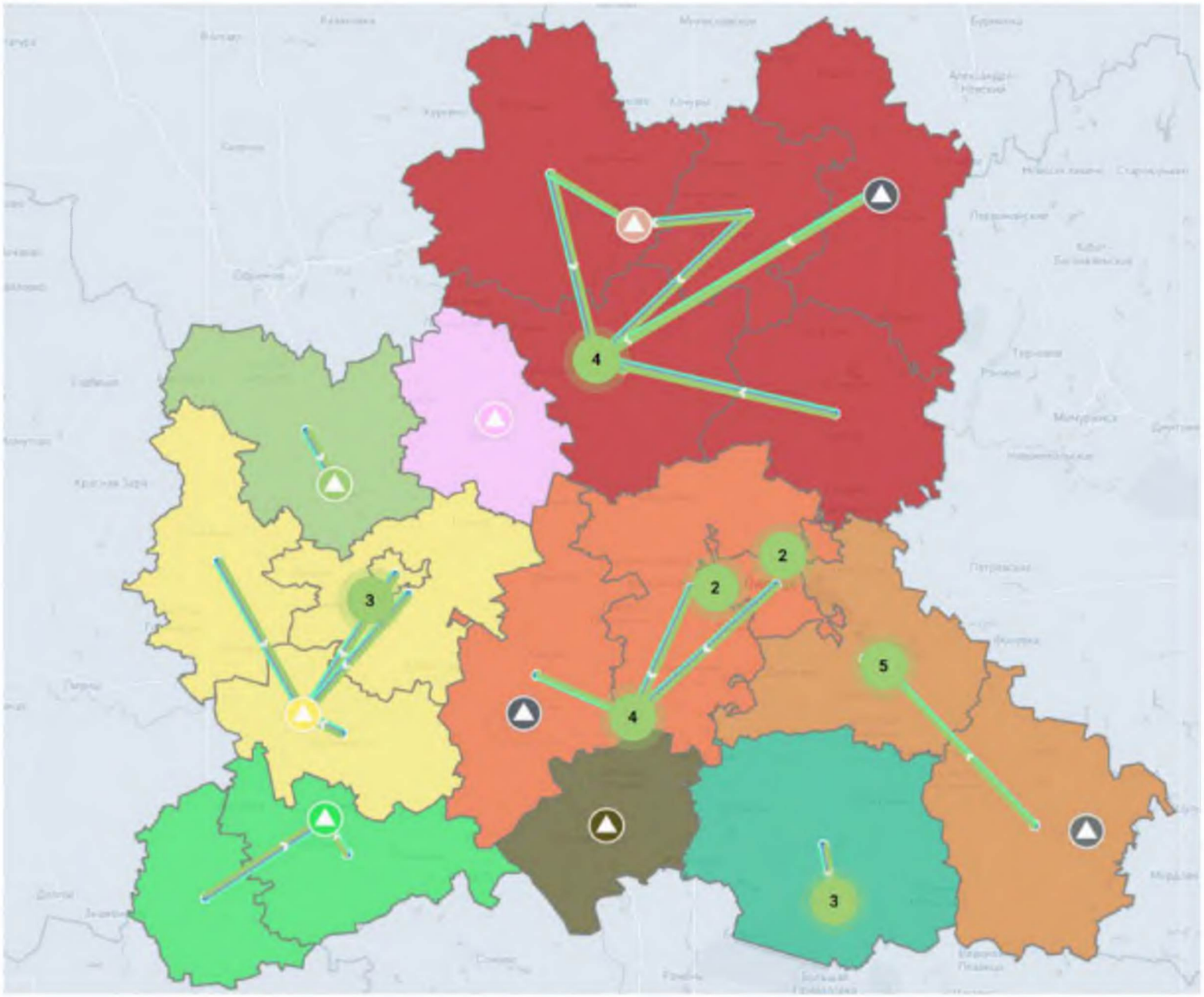

Графическое изображение перспективной схемы транспортирования ТКО. 2028 год.

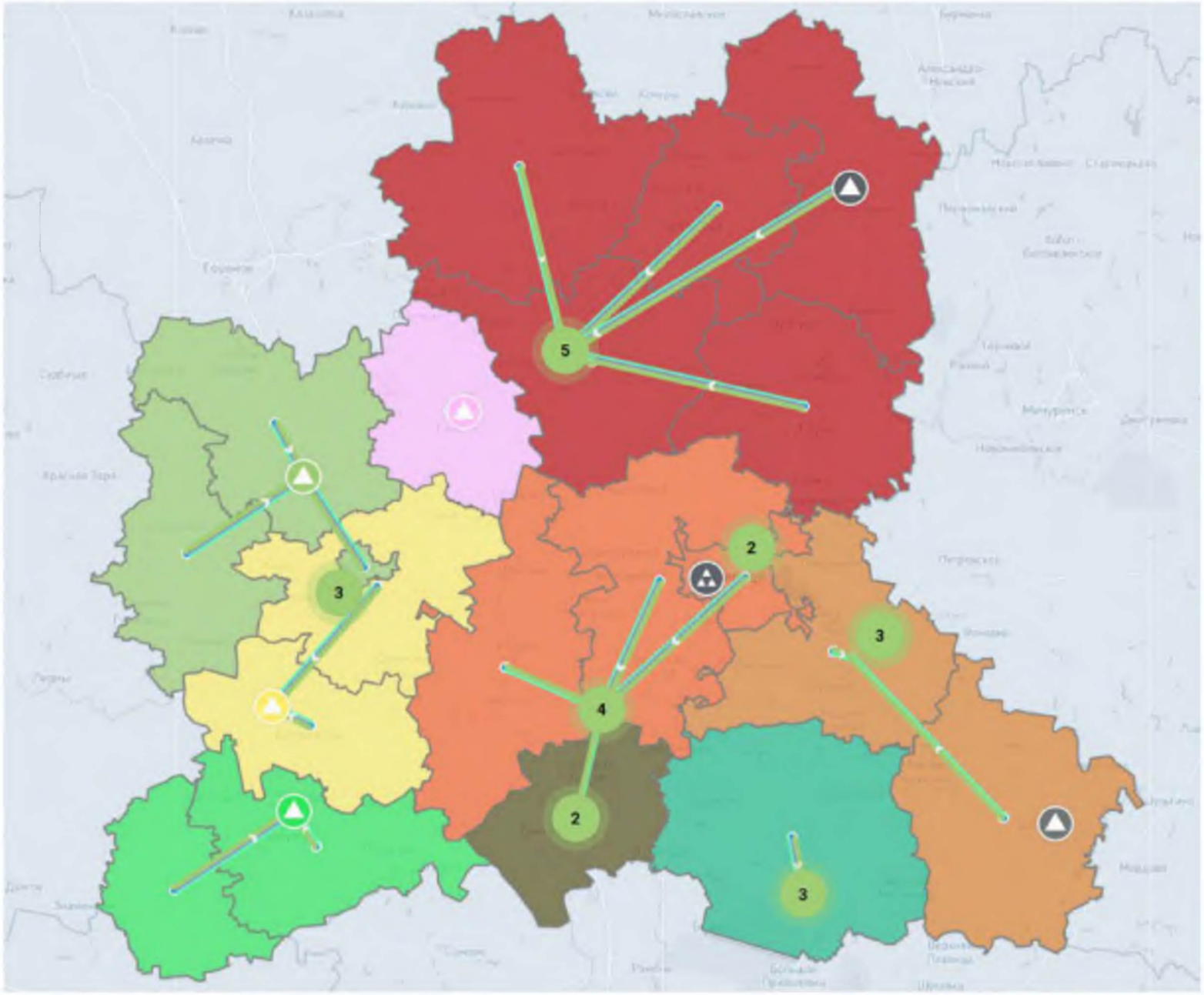

Графическое изображение перспективной схемы транспортирования ТКО. 2029 год.

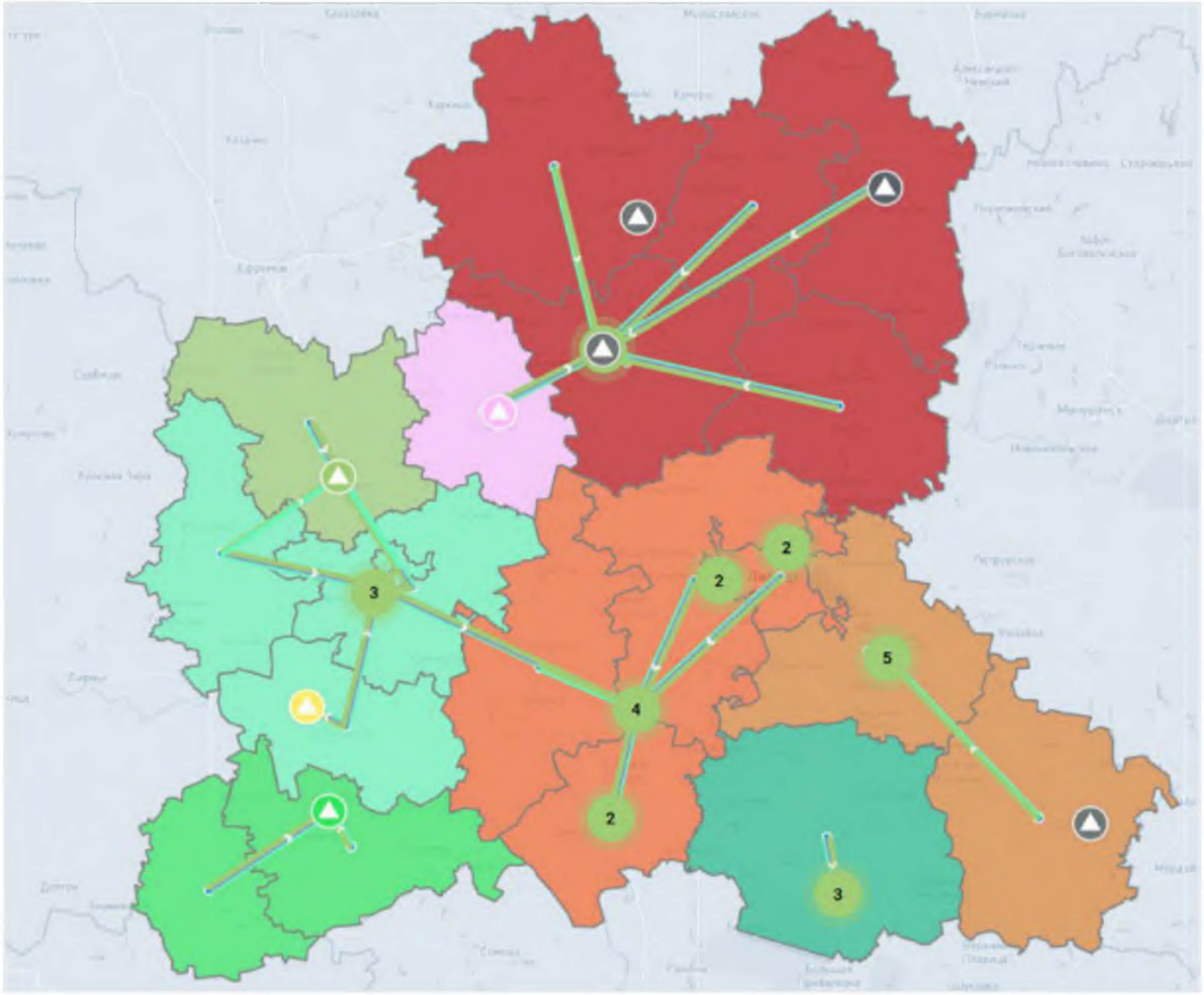

Графическое изображение перспективной схемы транспортирования ТКО. 2030 год.

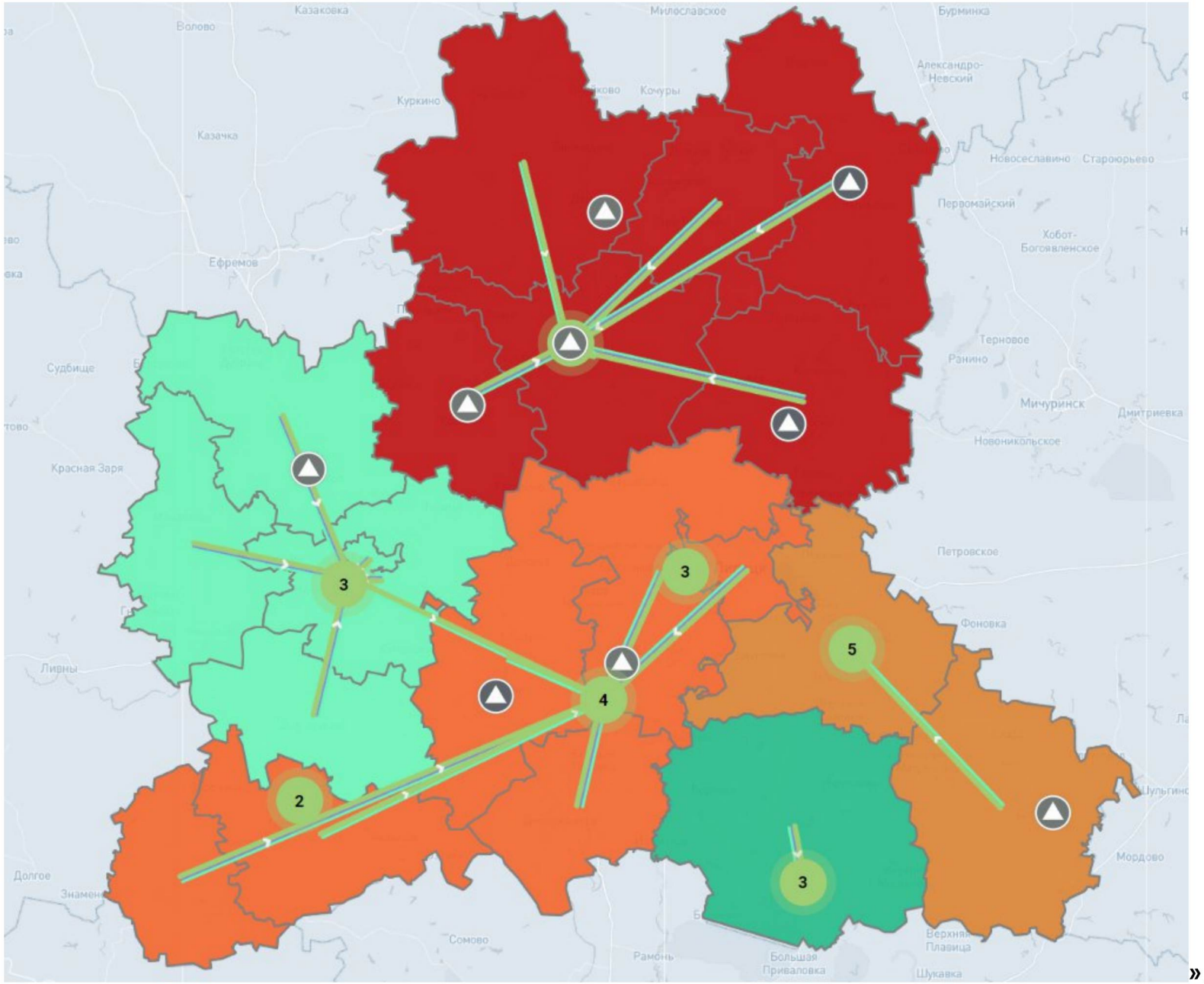

».

Приложение 12 к приказу управления экологии и природных ресурсов Липецкой области

«Приложение А15. Перспективная перегрузочная станция

№ п/п	Наименование объекта	Ед. изм.	Перспективная перегрузочная станция в Елецком районе
1			
2	**Планируемое мероприятие (новое строительство/расширение (модернизация) действующего)**		новое строительство
3	**Информация о земельном участке для строительства и/или реконструкции объекта:**		—
3.1	географические координаты		52.585210 38.452691*
3.2	кадастровый номер земельного участка		48:07:1530301:2324*
3.3	категория земель		Земли промышленности, энергетики, транспорта, связи, радиовещания, телевидения, информатики, земли для обеспечения космической деятельности, земли обороны, безопасности и земли иного специального назначения
3.4	площадь земельного участка	га	2,56
4	**Наименование объектов нового строительства (модернизации) в разрезе планируемых виды деятельности в сфере обращения с отходами**		—
4.1	размещение (захоронение)		—
4.2	обезвреживание		—
4.3	сортировка		—
4.4	компостирование		
4.5	утилизация		—
4.6	перегрузка		перегрузка
4.7	временное хранение		—
5	**Наличие заключения государственной экологической экспертизы проектной документации на строительство, реконструкцию объектов размещения отходов I - V классов опасности**		-
6	**Наличие заключения государственной экспертизы проектной документации объектов обращения с отходами и результатов инженерных изысканий, выполняемых для таких объектов**		-
7	**Виды отходов, подлежащие обращению на объектах нового строительства (модернизации), в процентном отношении**		—
7.1	ТКО	%	100
7.2	строительные	%	—
7.3	промышленные	%	—
7.4	сельскохозяйственные	%	—
7.5	иные	%	—
8	**Новое строительство**		—
8.1	Общая вместимость объекта нового строительства (для объекта размещения)	тыс. тонн	—
8.2	Мощность объекта нового строительства		—
8.2.1	размещение	тыс. тонн/год	—
8.2.2	обезвреживание	тыс. тонн/год	—
8.2.3	сортировка	тыс. тонн/год	—
8.2.4	компостирование	тыс. тонн/год	—
8.2.5	утилизация	тыс. тонн/год	—
8.2.6	перегрузка	тыс. тонн/год	до 60
8.2.7	временное хранение	тыс. тонн/год	—
8.4	Описание технологических решений		—
8.5	Описание состава оборудования		—
8.6	Наименование инвестора в создание перспективного объекта (инициатора и оператора проекта)		—
8.7	Планируемый срок начала эксплуатации, с указанием поэтапно вводимых мощностей с нарастающим итогом по видам деятельности		—
8.7.1	размещение		
8.7.2	обезвреживание		—
8.7.3	сортировка		—
8.7.4	компостирование		—
8.7.5	утилизация		—
8.7.6	перегрузка		2029
8.7.7	временное хранение		—
8.8	Сумма инвестиций, в том числе:	тыс. руб.	
8.8.1	размещение	тыс. руб.	—
8.8.2	обезвреживание	тыс. руб.	—
8.8.3	сортировка	тыс. руб.	—
8.8.4	компостирование	тыс. руб.	—
8.8.5	утилизация	тыс. руб.	—
8.8.6	перегрузка	тыс. руб.	15000
8.8.7	временное хранение	тыс. руб.	—
8.9	Источники финансирования:	тыс. руб.	15000
8.9.1	внебюджетные источники	тыс. руб.	15000
8.9.2	бюджетные источники	тыс. руб.	—

***** В случае невозможности строительства перспективной перегрузочной станции в Елецком районе на указанном земельном участке строительство может быть осуществлено на иных земельных участках в городском округе город Елец или Елецком районе.**».**