



**УПРАВЛЕНИЕ ПО ОХРАНЕ ОБЪЕКТОВ
КУЛЬТУРНОГО НАСЛЕДИЯ
ЛИПЕЦКОЙ ОБЛАСТИ**

ПРИКАЗ

« 29 » января 2025 года

№ 60

г. Липецк

О включении выявленного объекта культурного наследия
«Храм Александра Невского (1871 г.)», расположенного по адресу:
Липецкая область, Елецкий район, с. Кирилловка, в единый
государственный реестр объектов культурного наследия
(памятников истории и культуры) народов Российской Федерации
в качестве объекта культурного наследия регионального значения
«Храм св. Александра Невского», 1897 г., расположенного по адресу:
Липецкая область, Елецкий район, с. Ериловка, ул. Старая,
об утверждении границ и режима использования его территории

В соответствии с Федеральным законом от 25 июня 2002 года № 73-ФЗ «Об объектах культурного наследия (памятниках истории и культуры) народов Российской Федерации», постановлением Правительства Российской Федерации от 25 апреля 2024 года № 530 «Об утверждении Положения о государственной историко-культурной экспертизе», приказом Министерства культуры Российской Федерации от 4 июня 2015 года № 1745 «Об утверждении требований к составлению проектов границ территорий объектов культурного наследия», на основании Акта (заключения) государственной историко-культурной экспертизы от 14 декабря 2024 года и в целях обоснования целесообразности включения в единый государственный реестр объектов культурного наследия (памятников истории и культуры) народов Российской Федерации ПРИКАЗЫВАЮ:

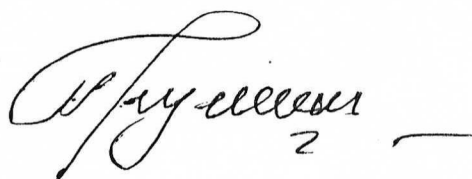
1. Включить выявленный объект культурного наследия «Храм Александра Невского (1871 г.)», расположенный по адресу: Липецкая область, Елецкий район,

с. Кирилловка, в единый государственный реестр объектов культурного наследия (памятников истории и культуры) народов Российской Федерации в качестве объекта культурного наследия регионального значения «Храм св. Александра Невского», 1897 г., расположенного по адресу: Липецкая область, Елецкий район, с. Ериловка, ул. Старая. Вид объекта – памятник.

2. Утвердить границы и режим использования территории объекта культурного наследия регионального значения «Храм св. Александра Невского», 1897 г., расположенного по адресу: Липецкая область, Елецкий район, с. Ериловка, ул. Старая, согласно приложению.

3. Исключить выявленный объект культурного наследия «Храм Александра Невского (1871 г.)», расположенный по адресу: Липецкая область, Елецкий район, с. Кирилловка, из перечня выявленных объектов культурного наследия.

Начальник управления



А.М. Грушихин

Приложение

к приказу управления по охране объектов
культурного наследия Липецкой области
«О включении выявленного объекта культурного наследия
«Храм Александра Невского (1871 г.)», расположенного по адресу:
Липецкая область, Елецкий район, с. Кирилловка, в единый государственный
реестр объектов культурного наследия (памятников истории и культуры)
народов Российской Федерации в качестве объекта культурного наследия
регионального значения «Храм св. Александра Невского», 1897 г.,
расположенного по адресу: Липецкая область, Елецкий район, с. Ериловка, ул. Старая,
об утверждении границ и режима использования его территории»

**Границы и режимы использования территории
объекта культурного наследия регионального значения
«Храм св. Александра Невского», 1897 г.,**

Липецкая область, Елецкий район, с. Ериловка, ул. Старая







Таблица координат характерных точек по границе территории

Обозначение (номер) характерной точки	Координаты характерных точек в местной системе координат (МСК -48.1)	
	X	Y
1	427260.39	1269486.79
2	427278.04	1269504.94
3	427295.03	1269529.92
4	427303.77	1269546.46
5	427309.91	1269563.69
6	427314.77	1269581.17
7	427281.94	1269594.57
8	427252.43	1269534.15
9	427268.98	1269525.45
10	427248.57	1269490.57
1	427260.39	1269486.79

*Графическое изображение границ территории
объекта культурного наследия*



Условные обозначения:

-  - границы территории объекта культурного наследия
-  1, 2 - характерные точки границ территории объекта культурного наследия
-  - объект культурного наследия
-  - земельный участок, установленные в соответствии с федеральным законодательством, включенные в ЕГРН
-  - кадастровый участок
-  :4 - номер кадастрового участка

Описание границ территории объекта

Обозначение части границ	Направление, горизонтальное проложение, м	Описание прохождения части границы объекта культурного наследия
1-2	на северо-восток 25,32 м	по южной границе обочины грунтовой дороги
2-3	на северо-восток 30,21 м	
3-4	на северо-восток 18,71 м	
4-5	на северо-восток 18,29 м	
5-6	на северо-восток 18,14 м	
6-7	на юг 35,46 м	на расстояние 35,46 м
7-8	на юго-запад 67,24 м	вдоль линии деревьев, расположенной на межевом валу
8-9	на север 18,70 м	
9-10	на юго-запад 40,41 м	
10-1	на север 12,41 м	по восточной границе обочины дороги

Режим использования территории объекта культурного наследия

На территории объекта культурного наследия разрешается:

- проведение работ по сохранению объекта культурного наследия или его отдельных элементов;
- сохранение историко-градостроительной или природной среды объекта культурного наследия;
- ведение хозяйственной деятельности, не противоречащей требованиям обеспечения сохранности объекта культурного наследия и позволяющей обеспечить его функционирование в современных условиях;
- благоустройство территории;
- озеленение территории цветниками, низкорослыми кустарниками, без высокорослых растений;
- проведение мероприятий по обеспечению мер пожарной безопасности объекта культурного наследия;
- устройство наружного освещения объекта культурного наследия, с учетом влияния светового потока на его восприятие;
- проведение работ по прокладке и реконструкции инженерных сетей, обеспечивающих эксплуатацию объекта культурного наследия;
- установка информационных надписей и обозначений, содержащих информацию об объекте культурного наследия.

На территории объекта культурного наследия запрещается:

- строительство объектов капитального строительства, пристроек к объекту культурного наследия;
- проведение земляных, строительных, мелиоративных и иных работ, за исключением работ по сохранению объекта культурного наследия или его отдельных элементов, сохранению его историко-градостроительной или природной среды;
- проведение земляных работ без предварительного археологического исследования культурного слоя в соответствии с действующим законодательством;
- прокладка инженерных коммуникаций в наземном и надземном исполнении;
- устройство железобетонных ограждений и ограждений из металлической сетки и профилированных листов (кроме временных, необходимых для проведения работ по сохранению объекта культурного наследия);
- размещение рекламных стендов, растяжек и других рекламных конструкций;
- размещение временных построек и объектов (киосков, павильонов, навесов, автостоянок);
- расположение мусорных контейнеров;
- установка антенн, наружных блоков систем кондиционирования и вентиляции на фасадах объекта культурного наследия;
- размещение антенных установок на территории объекта культурного наследия;
- ухудшение состояния территории объекта культурного наследия.