МИНИСТЕРСТВО СТРОИТЕЛЬСТВА И АРХИТЕКТУРЫ ЛИПЕЦКОЙ ОБЛАСТИ

ПРИКАЗ

13 марта 2025г. г. Липецк № 97

Об утверждении проекта межевания территории, ограниченной улицами Гагарина, 30 лет Октября, В.Л. Кротевича, Орловская, В.И. Шкатова в городе Липецке

В соответствии со статьями 8.2, 41, 43, 45, 46 Градостроительного кодекса Российской Федерации, с подпунктом «д» пункта 5 статьи 2 Закона Липецкой области от 26.12.2014 № 357-ОЗ «О перераспределении полномочий между органами местного самоуправления муниципальных образований Липецкой области и органами государственной власти Липецкой области», пунктом 2 постановления Правительства Липецкой области от 04.08.2022 № 67 «Об осуществлении органами государственной власти Липецкой области перераспределенных полномочий», на основании приказа управления строительства и архитектуры Липецкой области от 05.04.2024 № 140 «О принятии решения о подготовке проекта межевания территории, ограниченной улицами Гагарина, 30 лет Октября, В.Л. Кротевича, Орловская, В.И. Шкатова в городе Липецке», протокола общественных обсуждений от 16.12.2024 № 1 и заключения о результатах общественных обсуждений от 16.12.2024,

ПРИКАЗЫВАЮ:

1. Утвердить проект межевания территории, ограниченной улицами Гагарина, 30 лет Октября, В.Л. Кротевича, Орловская, В.И. Шкатова в городе Липецке, согласно приложению.

2. Направить в администрацию города Липецка утвержденный проект межевания территории, ограниченной улицами Гагарина, 30 лет Октября, В.Л. Кротевича, Орловская, В.И. Шкатова в городе Липецке.

3. Обеспечить опубликование настоящего приказа в средствах массовой информации в порядке, установленном для официального опубликования

правовых актов Липецкой области, иной официальной информации, и размещение на официальном сайте министерства строительства и архитектуры Липецкой области в информационно - телекоммуникационной сети «Интернет».

4. Настоящий приказ вступает в силу со дня его опубликования.

И.о. министра строительства и архитектуры Липецкой области - главного архитектора области

А.С. Костин

Приложение
к приказу министерства строительства и архитектуры Липецкой области
«Об утверждении проекта межевания территории, ограниченной улицами Гагарина, 30 лет Октября, В.Л. Кротевича, Орловская, В.И. Шкатова в городе Липецке»

Основная часть
проекта межевания территории

Общие положения

Подготовка проекта межевания территории осуществляется применительно к территории, ограниченной ул. Гагарина, ул. 30 лет Октября, ул. В.Л. Кротевича, ул. Орловская, ул. В.И. Шкатова в городе Липецке.

Основанием разработки проекта межевания территории является приказ управления строительства и архитектуры Липецкой области от 05.04.2024 № 140 «О принятии решения о подготовке проекта межевания территории, ограниченной улицами Гагарина, 30 лет Октября, В.Л. Кротевича, Орловская, В.И. Шкатова в городе Липецке».

Проект межевания территории выполнен в соответствии с техническим заданием (приложение № 2 к муниципальному контракту от 27.05.2024 № 7) (далее – Задание).

Подготовка проекта межевания территории осуществляется для:

- определения местоположения границ образуемых земельных участков;
- установления, изменения, отмены красных линий для застроенных территорий, в границах которых не планируется размещение новых объектов капитального строительства, а также для установления, изменения, отмены красных линий в связи с образованием и (или) изменением земельного участка, расположенного в границах территории, применительно к которой не предусматривается осуществление комплексного развития территории, при условии, что такие установление, изменение, отмена влекут за собой исключительно изменение границ территории общего пользования.

Законодательная и нормативно-правовая база выполнения работ

Проект разработан в соответствии с:

- Градостроительным кодексом РФ от 29.12.2004 № 190-ФЗ.
- Жилищным кодексом РФ от 29.12.2004 № 189-ФЗ.
- Земельным Кодексом РФ от 25.10.2001 № 136-ФЗ.
- Водным Кодексом РФ от 03.06.2006 № 74-ФЗ.
- Лесным Кодексом РФ от 04.12.2006 № 200-ФЗ.

- Федеральным законом от 06.10.2003 № 131-ФЗ «Об общих принципах организации местного самоуправления в РФ».
- Федеральным законом от 18.06.2001 № 78-ФЗ «О землеустройстве».
- Федеральным законом от 14.03.1995 № 33-ФЗ «Об особо охраняемых природных территориях».
- Федеральным законом от 25.06.2002 № 73-ФЗ «Об объектах культурного наследия (памятниках истории и культуры) народов Российской Федерации».
- Федеральным законом от 30.03.1999 № 52-ФЗ «О санитарно-эпидемиологическом благополучии населения».
- Федеральным законом от 21.12.1994 № 68-ФЗ «О защите населения и территорий от чрезвычайных ситуаций природного и техногенного характера».
- Федеральным законом от 10.01.2002 № 7-ФЗ «Об охране окружающей среды».
- Федеральным законом от 21.12.1994 № 69-ФЗ «О пожарной безопасности».
- Федеральным законом от 24.07.2007 № 221-ФЗ «О кадастровой деятельности».
- Федеральным законом от 13.07.2015 № 218 ФЗ «О государственной регистрации недвижимости».
- Федеральным законом от 31.03.1999 № 69-ФЗ «О газоснабжении в Российской Федерации».
- Федеральным законом от 07.12.2011 № 416-ФЗ «О водоснабжении и водоотведении».
- Федеральным законом от 27.07.2010 № 190-ФЗ «О теплоснабжении».
- Федеральным законом от 22.07.2008 № 123-ФЗ «Технический регламент о требованиях пожарной безопасности».
- СП 42.13330.2016 «Градостроительство. Планировка и застройка городских и сельских поселений».
- СП 476.1325800.2020 «Территории городских и сельских поселений. Правила планировки, застройки и благоустройства жилых районов».
- СанПиН 2.2.1/2.1.1.1200-03 «Санитарно-защитные зоны и санитарная классификация предприятий, сооружений и иных объектов» (зарегистрировано в Минюсте РФ 25.01.2008 № 10995) (в ред. от 28.02.2022).
- Приказом Росреестра от 10.11.2020 № П/0412 «Об утверждении классификатора видов разрешенного использования земельных участков».
- Приказом Министерства информационных технологий и связи Российской Федерации от 24.03.2008 № 34 «Об утверждении перечня типовых программно-технических решений в сфере региональной информатизации».
- Приказом Федеральной службы земельного кадастра России от 28.03.2002 № П/256 «О введении местных систем координат».
- Приказом Федеральной службы государственной регистрации, кадастра и картографии от 01.08.2014 № П/369 «О реализации информационного взаимодействия при ведении государственного кадастра недвижимости в электронном виде».
- Приказом Минстроя России от 25.04.2017 № 739/пр «Об утверждении требований к цифровым топографическим картам и цифровым топографическим

планам, используемым при подготовке графической части документации по планировке территории».

- Постановлением Правительства Российской Федерации от 28.05.2021 № 815 «Об утверждении перечня национальных стандартов и сводов правил (частей таких стандартов и сводов правил), в результате применения которых на обязательной основе обеспечивается соблюдение требований Федерального закона «Технический регламент о безопасности зданий и сооружений».

- Постановлением Правительства Российской Федерации от 31.12.2015 № 1532 «Об утверждении Правил предоставления документов, направляемых или предоставляемых в соответствии с частями 1, 3–13(3), 15, 15.1, 15.2 статьи 32 Федерального закона «О государственной регистрации недвижимости» в федеральный орган исполнительной власти (его территориальные органы), уполномоченный Правительством Российской Федерации на осуществление государственного кадастрового учета, государственной регистрации прав, ведение единого государственного реестра недвижимости и предоставление сведений, содержащихся в едином государственном реестре недвижимости».

- Постановлением Главного государственного санитарного врача РФ от 28.01.2021 № 3 «Об утверждении санитарных правил и норм СанПиН 2.1.3684-21 «Санитарно-эпидемиологические требования к содержанию территорий городских и сельских поселений, к водным объектам, питьевой воде и питьевому водоснабжению, атмосферному воздуху, почвам, жилым помещениям, эксплуатации производственных, общественных помещений, организации и проведению санитарно-противоэпидемических (профилактических) мероприятий».

- Постановлением Правительства РФ от 31.03.2017 № 402 «Об утверждении Правил выполнения инженерных изысканий, необходимых для подготовки документации по планировке территории, перечня видов инженерных изысканий, необходимых для подготовки документации по планировке территории, и о внесении изменений в постановление Правительства Российской Федерации от 19 января 2006 года № 20».

- Приказом управления строительства и архитектуры Липецкой области от 03.08.2022 № 264 «О внесении изменений в приказ управления строительства и архитектуры Липецкой области от 20 сентября 2016 года № 173 «Об утверждении областных нормативов градостроительного проектирования Липецкой области».

- Местными нормативами градостроительного проектирования города Липецка.

- Распоряжением Правительства РФ от 17.01.2019 № 20-р «Об утверждении плана «Трансформация делового климата» и признании утратившими силу актов Правительства РФ».

- РДС 30-201-98 Инструкция о порядке проектирования и установления красных линий в городах и других поселениях Российской Федерации.

- Методическим документом «Стандарт комплексного развития территории»;

- Действующим законодательством в области архитектурной деятельности и градостроительства, строительными и санитарно-эпидемиологическими нормами.

При разработке документации по планировке территории использованы следующие материалы:

1. Утвержденная градостроительная документация:

- правила землепользования и застройки городского округа город Липецк Липецкой области, утвержденных постановлением Правительства Липецкой области от 13.06.2024 № 336 (далее – ПЗЗ);

- генеральный план городского округа город Липецк на период до 2042 года, утвержденный постановлением Правительства Липецкой области от 30.12.2022 № 370 (далее – ГП).

3. Исходные данные, выданные Департаментом градостроительства и архитектуры администрации города Липецка, в том числе техническое задание, цифровые топографические планы масштаба 1:500.

4. Границы соседних землевладений, отводов участков под все виды использования сформированы на основании кадастрового плана территории (выписка из государственного кадастра недвижимости), предоставленного филиалом федерального государственного бюджетного учреждения «Федеральная кадастровая палата Федеральной службы государственной регистрации, кадастра и картографии» по Липецкой области.

Подготовка графической части документации по планировке территории (проект межевания территории) осуществляется:

1) в соответствии с системой координат, используемой для ведения Единого государственного реестра недвижимости (МСК-48);

2) с использованием цифрового топографического плана М 1:500, соответствующего действительному состоянию местности на момент разработки проекта (инженерно-геодезические изыскания выполнены ООО «Развитие-Липецк» в 2023 году, шифр: МК № 368а ИГДИ).

1. ПЕРЕЧЕНЬ И СВЕДЕНИЯ ОБ ОБРАЗУЕМЫХ ЗЕМЕЛЬНЫХ УЧАСТКАХ

1.1. Перечень и сведения об образуемых земельных участках

Общие сведения об образуемых земельных участках

Расположение и нумерацию образуемых земельных участков см. «Чертеж межевания территории» (л. ПМТ.ОЧП-1).

Таблица 1

Ведомость образуемых земельных участков, 1 этап

Условный номер образуемого земельного участка	Вид разрешенного использования земельного участка	Площадь образуемого земельного участка, м^2	Кадастровый номер земельного участка, из которого образуется земельный участок	Возможный способ образования земельного участка (уточняется при подготовке межевого плана)
:ЗУ1	Малоэтажная многоквартирная жилая застройка (2.1.1)	1018	48:20:0029912:15	Перераспределение земельного участка с кадастровым номером 48:20:0029912:15 (площадью 1015 м^2) и земель, находящихся в неразграниченной государственной собственности (площадью 3 м^2)

Условный номер образуемого земельного участка	Вид разрешенного использования земельного участка	Площадь образуемого земельного участка, м^2	Кадастровый номер земельного участка, из которого образуется земельный участок	Возможный способ образования земельного участка (уточняется при подготовке межевого плана)
:ЗУ2	Обеспечение внутреннего правопорядка (8.3)	5108	48:20:0020901:6	Перераспределение смежных земельных участков 48:20:0020901:6 (площадью 5099 м^2), 48:20:0020901:19 (площадью 5983 м^2) и земель, находящихся в неразграниченной государственной собственности (площадью 9 м^2)
:ЗУ3	Многоэтажная жилая застройка (высотная застройка) (2.6)	5983	48:20:0020901:19	Перераспределение смежных земельных участков 48:20:0020901:6 (площадью 5099 м^2), 48:20:0020901:19 (площадью 5983 м^2) и земель, находящихся в неразграниченной государственной собственности (площадью 9 м^2)
:ЗУ7	Малоэтажная многоквартирная жилая застройка (2.1.1)	1531	48:20:0029912:14	Перераспределение земельного участка с кадастровым номером 48:20:0029912:14 (площадью 1287 м^2) и земель, находящихся в неразграниченной государственной собственности (площадью 244 м^2)
:ЗУ8	Дошкольное, начальное и среднее общее образование (3.5.2)	4995	48:20:0029912:5	Перераспределение земельного участка с кадастровым номером 48:20:0029912:5 (площадью 4990 м^2) и земель, находящихся в неразграниченной государственной собственности (площадью 5 м^2)
:ЗУ10	Среднеэтажная жилая застройка (2.5)	6675	48:20:0029912:17	Перераспределение земельного участка с кадастровым номером 48:20:0029912:17 (площадью 1941 м^2) и земель, находящихся в неразграниченной государственной собственности (площадью 4734 м^2)
:ЗУ11	Среднеэтажная жилая застройка (2.5)	7219	48:20:0029912:2	Перераспределение земельного участка с кадастровым номером 48:20:0029912:2 (площадью 6632 м^2) и земель, находящихся в неразграниченной государственной собственности (площадью

Условный номер образуемого земельного участка	Вид разрешенного использования земельного участка	Площадь образуемого земельного участка, м^2	Кадастровый номер земельного участка, из которого образуется земельный участок	Возможный способ образования земельного участка (уточняется при подготовке межевого плана)
				587 м^2)
:ЗУ14	Среднеэтажная жилая застройка (2.5)	3339	48:20:0029917:5	Перераспределение земельного участка с кадастровым номером 48:20:0029917:5 (площадью 1144 м^2) и земель, находящихся в неразграниченной государственной собственности (площадью 2195 м^2)
:ЗУ15	Многоэтажная жилая застройка (высотная застройка) (2.6)	7102	48:20:0029917:4	Перераспределение земельного участка с кадастровым номером 48:20:0029917:4 (площадью 2454 м^2) и земель, находящихся в неразграниченной государственной собственности (площадью 4648 м^2)
:ЗУ16	Среднеэтажная жилая застройка (2.5)	4118	48:20:0029917:10	Перераспределение земельного участка с кадастровым номером 48:20:0029917:10 (площадью 1493 м^2) и земель, находящихся в неразграниченной государственной собственности (площадью 2625 м^2)
:ЗУ17	Малоэтажная жилая застройка (2.1.1)	1120	48:20:0029917:15	Перераспределение земельного участка с кадастровым номером 48:20:0029917:15 (площадью 583 м^2) и земель, находящихся в неразграниченной государственной собственности (площадью 537 м^2)
:ЗУ18	Магазины (4.4)	113	-	Образование земельного участка из земель неразграниченной государственной собственности
:ЗУ19	Среднеэтажная жилая застройка (2.5)	2740	48:20:0029917:1	Перераспределение земельного участка с кадастровым номером 48:20:0029917:1 (площадью 1301 м^2) и земель, находящихся в неразграниченной государственной собственности (площадью 1439 м^2)
:ЗУ20	Среднеэтажная	2904	48:20:0029917:6	Перераспределение земельного

Условный номер образуемого земельного участка	Вид разрешенного использования земельного участка	Площадь образуемого земельного участка, м^2	Кадастровый номер земельного участка, из которого образуется земельный участок	Возможный способ образования земельного участка (уточняется при подготовке межевого плана)
	жилая застройка (2.5)			участка с кадастровым номером 48:20:0029917:6 (площадью 1225 м^2) и земель, находящихся в неразграниченной государственной собственности (площадью 1679 м^2)
:ЗУ21	Многоэтажная жилая застройка (высотная застройка) (2.6)	1911	-	Образование земельного участка из земель неразграниченной государственной собственности
:ЗУ22	Среднеэтажная жилая застройка (2.5)	4786	-	Образование земельного участка из земель неразграниченной государственной собственности
:ЗУ23	Предоставление коммунальных услуг (3.1.1)	126	48:20:0029917:11	Перераспределение земельного участка с кадастровым номером 48:20:0029917:11 (площадью 98 м^2) и земель, находящихся в неразграниченной государственной собственности (площадью 28 м^2)
:ЗУ24	Малоэтажная многоквартирная жилая застройка (2.1.1)	2132	48:20:0029917:9	Перераспределение земельного участка с кадастровым номером 48:20:0029917:9 (площадью 552 м^2) и земель, находящихся в неразграниченной государственной собственности (площадью 1580 м^2)
:ЗУ25	Среднеэтажная жилая застройка (2.5)	3420	48:20:0029917:14	Перераспределение земельного участка с кадастровым номером 48:20:0029917:14 (площадью 1258 м^2) и земель, находящихся в неразграниченной государственной собственности (площадью 2162 м^2)
:ЗУ26	Амбулаторно-поликлиническое обслуживание (3.4.1)	711	48:20:0029917:13	Перераспределение земельного участка с кадастровым номером 48:20:0029917:13 (площадью 599 м^2) и земель, находящихся в неразграниченной государственной

Условный номер образуемого земельного участка	Вид разрешенного использования земельного участка	Площадь образуемого земельного участка, м^2	Кадастровый номер земельного участка, из которого образуется земельный участок	Возможный способ образования земельного участка (уточняется при подготовке межевого плана)
				собственности (площадью 112 м^2)
:ЗУ27	Среднеэтажная жилая застройка (2.5)	2901	48:20:0029917:3	Перераспределение земельного участка с кадастровым номером 48:20:0029917:3 (площадью 1362 м^2) и земель, находящихся в неразграниченной государственной собственности (площадью 1539 м^2)
:ЗУ29	Предоставление коммунальных услуг (3.1.1)	44	48:20:0029917:16	Перераспределение земельного участка с кадастровым номером 48:20:0029917:16 (площадью 27 м^2) и земель, находящихся в неразграниченной государственной собственности (площадью 17 м^2)
:ЗУ30	Среднеэтажная жилая застройка (2.5)	4337	48:20:0029912:1	Перераспределение земельного участка с кадастровым номером 48:20:0029912:1 (площадью 2047 м^2) и земель, находящихся в неразграниченной государственной собственности (площадью 2290 м^2)
:ЗУ31	Малоэтажная многоквартирная жилая застройка (2.1.1)	1386	48:20:0029912:7	Перераспределение земельного участка с кадастровым номером 48:20:0029912:7 (площадью 1364 м^2) и земель, находящихся в неразграниченной государственной собственности (площадью 22 м^2)
:ЗУ32	Среднеэтажная жилая застройка (2.5)	1621	48:20:0029912:8	Перераспределение земельного участка с кадастровым номером 48:20:0029912:8 (площадью 1610 м^2) и земель, находящихся в неразграниченной государственной собственности (площадью 11 м^2)
:ЗУ33	Объект культурно-досуговой деятельности (3.6.1)	1674	48:20:0029906:3	Перераспределение земельного участка с кадастровым номером 48:20:0029906:3 (площадью 1662 м^2) и земель, находящихся в неразграниченной государственной собственности (площадью 12 м^2)

Таблица 2

Ведомость образуемых земельных участков, 2 этап

Условный номер образуемого земельного участка	Вид разрешенного использования земельного участка	Площадь образуемого земельного участка, м^2	Кадастровый номер земельного участка, из которого образуется земельный участок	Возможный способ образования земельного участка (уточняется при подготовке межевого плана)
:ЗУ34	Среднеэтажная жилая застройка (2.5)	5128	-	Перераспределение земельного участка с условным номером :ЗУ22 (площадью 4786 м^2) и земель, находящихся в неразграниченной государственной собственности (площадью 342 м^2)
:ЗУ35	Среднеэтажная жилая застройка (2.5) Амбулаторго-поликлиническое обслуживание (3.4.1	3577	-	Перераспределение земельного участка с условным номером :ЗУ25 (площадью 3420 м^2) и земель, находящихся в неразграниченной государственной собственности (площадью 157 м^2)

Ведомость координат поворотных точек образуемых земельных участков

:ЗУ1, ЗУ2…., ЗУn – условный номер вновь образуемого участка в соответствии с чертежом межевания;

№1, 2….,№n – номера характерных точек границ образуемых земельных участков и их частей.

Таблицы координат характерных точек границ, образуемых и перераспределяемых земельных участков. Этап 1

:ЗУ 1

Площадь 1018 кв. м Малоэтажная многоквартирная жилая застройка (2.1.1)		
Контур1		
№	X	Y
1	420229.05	1326461.29
2	420229.2	1326461.61
3	420230.41	1326488.09
4	420231.91	1326487.97
5	420232.73	1326502.06
6	420205.75	1326503.77
7	420204.55	1326465.29
1	420229.05	1326461.29

:ЗУ2

Площадь 5108 кв. м Обеспечение внутреннего право порядка (8.3)		
Контур1		
№	X	Y
1	420357.98	1326578.53

Площадь 5108 кв. м Обеспечение внутреннего право порядка (8.3)		
Контур1		
№	X	Y
2	420358.6	1326580.27
3	420368.04	1326612.45
4	420365.81	1326628.41
5	420335.25	1326624.99
6	420334.85	1326630.97
7	420333.01	1326630.53
8	420325.69	1326629.94
9	420315.06	1326629.5
10	420298.46	1326629.56
11	420297.54	1326626.13
12	420293.09	1326626.49
13	420290.28	1326614.76
14	420289.05	1326594.21
15	420284.75	1326594.47
16	420276.73	1326594.85
17	420276.39	1326570.49
18	420290.21	1326569.96
19	420289.69	1326555.08
20	420289.86	1326554.9
21	420295.92	1326550.7
22	420301.66	1326550.26
23	420309.99	1326553.5
24	420329.62	1326553.69
25	420330.44	1326573.6
1	420357.98	1326578.53

:ЗУ 3

Площадь 5983 кв. м Многоэтажная жилая застройка (2.6)		
Контур1		
№	X	Y
1	420419.57	1326514.18
2	420425	1326559.01
3	420379.82	1326564.85
4	420381.11	1326578.05
5	420358.6	1326580.27
6	420357.98	1326578.53
7	420330.44	1326573.6
8	420329.62	1326553.69
9	420309.99	1326553.5
10	420301.66	1326550.26
11	420295.92	1326550.7
12	420289.86	1326554.9
13	420289.59	1326550.48
14	420291.37	1326550.27
15	420289.97	1326523.3
16	420393.1	1326516.86
17	420393.64	1326521.25
18	420411.17	1326520.99
19	420410.85	1326514.92

Площадь 5983 кв. м Многоэтажная жилая застройка (2.6)		
Контур1		
№	X	Y
1	420419.57	1326514.18

:ЗУ7

Площадь – 1531 кв. м Малоэтажная многоквартирная жилая застройка (2.1.1)		
Контур1		
№	X	Y
1	420265.84	1326458.46
2	420266.57	1326463.04
3	420267.47	1326470.26
4	420268.84	1326492.17
5	420269.44	1326499.39
6	420232.73	1326502.06
7	420231.91	1326487.97
8	420230.41	1326488.09
9	420229.2	1326461.61
10	420229.05	1326461.29
1	420265.84	1326458.46

:ЗУ8

Площадь – 4995 кв. м Для индивидуального жилищного строительства (2.1)		
Контур1		
№	X	Y
1	420333.2	1326305.36
2	420334.89	1326337.42
3	420334.81	1326337.42
4	420320.33	1326338.31
5	420320.81	1326345.31
6	420294.59	1326347.44
7	420297.59	1326368.55
8	420297.22	1326368.56
9	420246.62	1326371.21
10	420244.9	1326357.92
11	420225.81	1326358.57
12	420225.76	1326348.95
13	420225.61	1326321.94
14	420264.69	1326319.57
15	420267.82	1326319.38
16	420267.88	1326311.67
17	420268.38	1326311.67
18	420269.89	1326308.65
19	420289.02	1326307.45
20	420309.61	1326306.63
1	420333.2	1326305.36

:ЗУ10

Площадь – 6675 кв. м Среднеэтажная жилая застройка (2.5)		
Контур1		
№	X	Y
1	420226.42	1326432.34
2	420229.05	1326461.29
3	420204.55	1326465.29
4	420205.75	1326503.77
5	420146.59	1326506.13
6	420140.2	1326412.84
7	420203.02	1326409.15
8	420203.32	1326414.94
1	420226.42	1326432.34

:ЗУ11

Площадь – 7219 кв. м Среднеэтажная жилая застройка (2.5)		
Контур1		
№	X	Y
1	420297.22	1326368.56
2	420298.08	1326375.94
3	420300.39	1326410.66
4	420301.47	1326427.03
5	420286.9	1326426.24
6	420287.45	1326446.5
7	420287.73	1326456.69
8	420265.84	1326458.46
9	420229.05	1326461.29
10	420226.42	1326432.34
11	420203.32	1326414.94
12	420203.02	1326409.15
13	420202	1326389.18
14	420221.39	1326387.85
15	420220.73	1326375.25
16	420226.83	1326374.7
17	420225.81	1326358.57
18	420244.9	1326357.92
19	420246.62	1326371.21
1	420297.22	1326368.56

:ЗУ14

Площадь – 3339 кв. м Среднеэтажная жилая застройка (2.5)		
Контур1		
№	X	Y
1	420118.46	1326331.83
2	420123.84	1326393.77
3	420064.38	1326397.27
4	420062.15	1326358.4
5	420068.59	1326357.93
6	420067.99	1326347.7
7	420078.61	1326347.09

Площадь – 3339 кв. м Среднеэтажная жилая застройка (2.5)		
Контур1		
№	X	Y
8	420078.08	1326337.96
9	420077.97	1326335.16
1	420118.46	1326331.83

:ЗУ15

Площадь – 7102 кв. м Многоэтажная жилая застройка (2.6)		
Контур1		
№	X	Y
1	420115.88	1326302.15
2	420118.46	1326331.83
3	420077.97	1326335.16
4	420078.08	1326337.96
5	420067.46	1326338.57
6	420067.99	1326347.7
7	420068.59	1326357.93
8	420062.15	1326358.4
9	419962.95	1326365.58
10	419962.28	1326354.02
11	419960.23	1326313.15
1	420115.88	1326302.15

:ЗУ16

Площадь – 4118 кв. м Среднеэтажная жилая застройка (2.5)		
Контур1		
№	X	Y
1	420062.15	1326358.4
2	420064.38	1326397.27
3	419964.69	1326403.14
4	419958.3	1326403.47
5	419954.16	1326403.68
6	419952.66	1326375.14
7	419963.5	1326374.37
8	419962.95	1326365.58
1	420062.15	1326358.4

:ЗУ17

Площадь – 1120 кв. м Среднеэтажная жилая застройка (2.5)		
Контур1		
№	X	Y
1	419960.23	1326313.15
2	419962.28	1326354.02
3	419952.8	1326354.53
4	419933.82	1326338.81

Площадь – 1120 кв. м Среднеэтажная жилая застройка (2.5)		
Контур1		
№	X	Y
5	419932.74	1326332.18
6	419925.04	1326332.6
7	419924.68	1326325.51
8	419924.19	1326315.69
1	419960.23	1326313.15

:ЗУ18

Площадь – 113 кв. м Магазины (4.4)		
Контур1		
№	X	Y
1	419924.19	1326315.69
2	419924.68	1326325.51
3	419913.16	1326325.98
4	419912.44	1326316.52
1	419924.19	1326315.69

:ЗУ19

Площадь – 2740 кв. м Среднеэтажная жилая застройка (2.5)		
Контур1		
№	X	Y
1	419962.28	1326354.02
2	419962.95	1326365.58
3	419963.5	1326374.37
4	419952.66	1326375.14
5	419954.16	1326403.68
6	419936.51	1326407.79
7	419919.46	1326408.86
8	419913.16	1326325.98
9	419924.68	1326325.51
10	419925.04	1326332.6
11	419932.74	1326332.18
12	419933.82	1326338.81
13	419952.8	1326354.53
1	419962.28	1326354.02

:ЗУ20

Площадь – 2904 кв. м Среднеэтажная жилая застройка (2.5)		
Контур1		
№	X	Y
1	420125.22	1326413.72
2	420131.61	1326506.86
3	420092.26	1326509.82
4	420091.75	1326505.04
5	420090.82	1326490.16
6	420089.3	1326467.41

Площадь – 2904 кв. м Среднеэтажная жилая застройка (2.5)		
Контур1		
№	X	Y
7	420104.2	1326466.72
8	420101.84	1326415.1
1	420125.22	1326413.72

:ЗУ21

Площадь – 1911 кв. м Многоэтажная жилая застройка (2.6)		
Контур1		
№	X	Y
1	420101.84	1326415.1
2	420104.2	1326466.72
3	420089.3	1326467.41
4	420088.93	1326461.84
5	420063.57	1326462.73
6	420061.77	1326435.32
7	420064.19	1326435.18
8	420062.83	1326417.39
1	420101.84	1326415.1

:ЗУ22

Площадь – 4486 кв. м Среднеэтажная жилая застройка (2.5)		
Контур1		
№	X	Y
1	420062.83	1326417.39
2	420064.19	1326435.18
3	420061.77	1326435.32
4	420063.57	1326462.73
5	420046.49	1326463.33
6	420046.23	1326459.14
7	420019.29	1326457.36
8	420018.85	1326461.78
9	420015.66	1326461.94
10	420016.17	1326473.95
11	419992.22	1326474.67
12	419993.00	1326457.96
13	419987.04	1326457.61
14	419965.76	1326459.33
15	419965.48	1326457.33
16	419947.77	1326457.02
17	419946.57	1326424.24
1	420062.83	1326417.39

:ЗУ23

Площадь – 126 кв. м Предоставление коммунальных услуг (3.1.1)
Контур1

№	X	Y
1	420026.08	1326461.44
2	420026.76	1326473.32
3	420016.17	1326473.95
4	420015.66	1326461.94
1	420026.08	1326461.44

:ЗУ24

Площадь – 2132 кв. м Малоэтажная многоквартирная жилая застройка (2.1.1)		
Контур1		
№	X	Y
1	420088.93	1326461.84
2	420089.3	1326467.41
3	420090.82	1326490.16
4	420091.75	1326505.04
5	420092.26	1326509.82
6	420048.24	1326513.13
7	420047.77	1326508.61
8	420047.35	1326505.82
9	420047.1	1326503.14
10	420046.94	1326479.13
11	420046.84	1326475.63
12	420046.78	1326473.56
13	420046.49	1326463.33
14	420063.57	1326462.73
1	420088.93	1326461.84

:ЗУ25

Площадь – 3420 кв. м Среднеэтажная жилая застройка (2.5)		
Контур1		
№	X	Y
1	420046.94	1326479.13
2	420047.1	1326503.14
3	420047.35	1326505.82
4	420047.77	1326508.61
5	420048.24	1326513.13
6	419951.48	1326520.4
7	419949.72	1326497.76
8	419952.79	1326489.35
9	419968.16	1326488.16
10	419988.92	1326485.33
11	419992.02	1326478.88
12	419992.22	1326474.67
13	420016.17	1326473.95
14	420017.67	1326473.86
15	420017.13	1326479.3
1	420046.94	1326479.13

:ЗУ26

Площадь – 711 кв. м Амбулаторно-поликлиническое обслуживание (3.4.1)		
Контур1		
№	X	Y
1	419993	1326457.96
2	419992.21	1326474.67
3	419992.02	1326478.88
4	419988.92	1326485.33
5	419968.16	1326488.16
6	419965.76	1326459.33
7	419987.04	1326457.61
1	419993	1326457.96

:ЗУ27

Площадь – 2901 кв. м Среднеэтажная жилая застройка (2.5)		
Контур1		
№	X	Y
1	419946.57	1326424.24
2	419947.77	1326457.02
3	419965.48	1326457.33
4	419965.76	1326459.33
5	419968.16	1326488.16
6	419952.79	1326489.35
7	419949.72	1326497.76
8	419951.48	1326520.4
9	419928.63	1326522.12
10	419921	1326425.74
1	419946.57	1326424.24

:ЗУ29

Площадь – 44 кв. м Предоставление коммунальных услуг (3.1.1)		
Контур1		
№	X	Y
1	419964.69	1326403.14
2	419965.03	1326410.07
3	419958.64	1326410.37
4	419958.3	1326403.47
1	419964.69	1326403.14

:ЗУ30

Площадь – 4337 кв. м Среднеэтажная жилая застройка (2.5)		
Контур1		
№	X	Y
1	420225.76	1326348.95
2	420225.81	1326358.57
3	420226.83	1326374.7
4	420220.73	1326375.25

5	420221.39	1326387.85
6	420202,00	1326389.18
7	420138.82	1326392.89
8	420133.58	1326332.56
9	420165.59	1326330.71
10	420188.62	1326350.44
1	420225.76	1326348.95

:ЗУ31

Площадь – 1386 кв. м Малоэтажная многоквартирная жилая застройка (2.1.1)		
Контур1		
№	X	Y
1	420337.14	1326373.08
2	420339.12	1326409.4
3	420300.39	1326410.66
4	420298.08	1326375.94
5	420336.52	1326373.12
1	420337.14	1326373.08

:ЗУ32

Площадь – 1621 кв. м Среднеэтажная жилая застройка (2.5)		
Контур1		
№	X	Y
1	420339.12	1326409.4
2	420340.97	1326443.41
3	420287.45	1326446.5
4	420286.9	1326426.24
5	420301.47	1326427.03
6	420300.39	1326410.66
1	420339.12	1326409.4

:ЗУ33

Площадь – 1674 кв. м Объект культурно-досуговой деятельности (3.6.1)		
Контур1		
№	X	Y
1	420515.08	1326440.04
2	420517.84	1326471.73
3	420494.42	1326473.76
4	420494.34	1326472.77
5	420463.76	1326475.43
6	420461.17	1326445.74
7	420479.41	1326444.15
8	420479.43	1326443.17
1	420515.08	1326440.04

Таблицы координат характерных точек границ, образуемых и перераспределяемых земельных участков. Этап 2

:ЗУ34

Площадь – 5128 кв. м Среднеэтажная жилая застройка (2.5),		
Контур1		
№	X	Y
1	420062.83	1326417.39
2	420064.19	1326435.18
3	420061.77	1326435.32
4	420063.57	1326462.73
5	420046.49	1326463.33
6	420046.78	1326473.56
7	420026.84	1326474.49
8	420026.76	1326473.32
9	420026.08	1326461.44
10	420018.85	1326461.78
11	420015.66	1326461.94
12	420016.17	1326473.95
13	419992.22	1326474.67
14	419993,00	1326457.96
15	419987.04	1326457.61
16	419965.76	1326459.33
17	419965.48	1326457.33
18	419947.77	1326457.02
19	419946.57	1326424.24
1	420062.83	1326417.39

:ЗУ35

Площадь – 3577 кв. м Среднеэтажная жилая застройка (2.5) Амбулаторно-поликлиническое обслуживание (3.4.1)		
Контур1		
№	X	Y
1	420046.78	1326473.56
2	420046.84	1326475.63
3	420046.94	1326479.13
4	420047.1	1326503.14
5	420047.35	1326505.82
6	420047.77	1326508.61
7	420048.24	1326513.13
8	419951.48	1326520.4
9	419949.72	1326497.76
10	419952.79	1326489.35
11	419968.16	1326488.16
12	419988.92	1326485.33
13	419992.02	1326478.88
14	419992.22	1326474.67
15	420016.17	1326473.95
16	420017.67	1326473.86
17	420026.76	1326473.32
18	420026.84	1326474.49
1	420046.78	1326473.56

1.2. Перечень и сведения об образуемых земельных участках, которые будут отнесены к территориям общего пользования или имуществу общего пользования, в том числе в отношении которых предполагается резервирование и (или) изъятие для государственных или муниципальных нужд

Общие сведения об образуемых земельных участках

Таблица 3

Ведомость образуемых земельных участков, которые будут отнесены к территориям общего пользования или имуществу общего пользования, 1 этап

Условный номер образуемого земельного участка	Вид разрешенного использования земельного участка	Площадь образуемого земельного участка, м^2	Кадастровый номер земельного участка, из которого образуется земельный участок	Возможный способ образования земельного участка (уточняется при подготовке межевого плана)
:ЗУ4	Земельные участки (территории) общего пользования (12.0)	1712	-	Образование земельного участка из земель неразграниченной государственной собственности
:ЗУ5	Земельные участки (территории) общего пользования (12.0)	6217	-	Образование земельного участка из земель неразграниченной государственной собственности
:ЗУ6	Земельные участки (территории) общего пользования (12.0)	242	-	Образование земельного участка из земель неразграниченной государственной собственности
:ЗУ9	Земельные участки (территории) общего пользования (12.0)	630	-	Образование земельного участка из земель неразграниченной государственной собственности
:ЗУ12	Земельные участки (территории) общего пользования (12.0)	3100	-	Образование земельного участка из земель неразграниченной государственной собственности
:ЗУ13	Земельные участки (территории) общего пользования (12.0)	3974	-	Образование земельного участка из земель неразграниченной государственной собственности
:ЗУ28	Земельные участки (территории) общего пользования (12.0)	1262	-	Образование земельного участка из земель неразграниченной государственной собственности

Ведомость координат поворотных точек образуемых земельных участков

Таблицы координат характерных точек границ, образуемых и перераспределяемых земельных участков. Этап 1

:ЗУ4

Площадь – 1712 кв. м Земельные участки (территории) общего пользования (12.0)		
Контур1		
№	X	Y
1	420459,83	1326512,33
2	420462,98	1326554,29
3	420425,00	1326559,01
4	420419,57	1326514,18
1	420459,83	1326512,33

:ЗУ5

Площадь – 6217 кв. м Земельные участки (территории) общего пользования (12.0)		
Контур1		
№	X	Y
1	420517.84	1326471.73
2	420519.02	1326485.38
3	420359.12	1326493.22
4	420356.71	1326441.42
5	420359.75	1326443.87
6	420479.62	1326434.51
7	420479.43	1326443.17
8	420479.41	1326444.15
9	420461.17	1326445.74
10	420463.76	1326475.43
11	420494.34	1326472.77
12	420494.42	1326473.76
1	420517.84	1326471.73

:ЗУ6

Площадь – 242 кв. м Земельные участки (территории) общего пользования (12.0)		
Контур1		
№	X	Y
1	420341.86	1326462.29
2	420342.78	1326478.33
3	420324.07	1326479.19
4	420323.4	1326462.48
1	420341.86	1326462.29
Контур2		
5	420329,04	1326470,64
6	420329,14	1326477,64
7	420324,14	1326477,71
8	420324,04	1326470,71
5	420329,04	1326470,64
Контур3		
9	420336,35	1326470,54

10	420336,42	1326474,54
11	420329,43	1326474,65
12	420329,37	1326470,65
9	420336,35	1326470,54

:ЗУ9

Площадь – 630 кв. м Земельные участки (территории) общего пользования (12.0)		
Контур1		
№	X	Y
1	420286.8	1326280.48
2	420289.02	1326307.45
3	420269.89	1326308.65
4	420268.38	1326311.67
5	420267.88	1326311.67
6	420267.82	1326319.38
7	420264.69	1326319.57
8	420263.24	1326287.79
1	420286.8	1326280.48

:ЗУ12

Площадь – 3100 кв. м Земельные участки (территории) общего пользования (12.0)		
Контур1		
№	X	Y
1	420130.65	1326298.8
2	420133.58	1326332.56
3	420138.82	1326392.89
4	420140.2	1326412.84
5	420146.59	1326506.13
6	420131.61	1326506.86
7	420125.22	1326413.72
8	420123.84	1326393.77
9	420118.46	1326331.83
10	420115.88	1326302.15
1	420130.65	1326298.8

:ЗУ13

Площадь – 3974 кв. м Земельные участки (территории) общего пользования (12.0)		
Контур1		
№	X	Y
1	420123.84	1326393.77
2	420125.22	1326413.72
3	420101.84	1326415.1
4	420062.83	1326417.39
5	419946.57	1326424.24
6	419921	1326425.74
7	419919.46	1326408.86
8	419936.51	1326407.79
9	419954.16	1326403.68
10	419958.3	1326403.47
11	419958.64	1326410.37
12	419965.03	1326410.07

13	419964.69	1326403.14
14	420064.38	1326397.27
1	420123.84	1326393.77

:ЗУ28

Площадь – 1262 кв. м Земельные участки (территории) общего пользования (12.0)		
Контур1		
№	X	Y
1	420202,00	1326389.18
2	420203.02	1326409.15
3	420140.2	1326412.84
4	420138.82	1326392.89
1	420202,00	1326389.18

1.3. Сведения о публичных сервитутах

Общие сведения о наличии публичных сервитутов, установленные в соответствии с законодательством Российской Федерации

На проектируемой территории территориальными подразделениями федеральных органов исполнительной власти установлены границы зон публичных сервитутов, сведения о которых внесены в ЕГРН:

- публичный сервитут Трансформаторная подстанция (48:20-6.4768);
- публичный сервитут в целях размещения объекта электросетевого хозяйства – Трансформаторная подстанция – 102 (реестровый номер: 48:20-6.4245).

Согласно Выписке из Единого государственного реестра недвижимости об объекте недвижимости на земельные участки с кадастровыми номерами: 48:20:0029912:12 и 48:20:0029917:10 установлены ограничения прав. Реквизиты документа-основания:

- на земельный участок 48:20:0029912:12 – постановление «Об установлении публичного сервитута» от 30.01.2023 № 232 выдан: Администрация города Липецка; Содержание ограничения (обременения): Публичный сервитут установлен для эксплуатации объекта электросетевого хозяйства «Трансформаторная подстанция» (кадастровый номер 48:20:0029912:455), как объекта местного значения для подключения (технологического присоединения) к сетям инженерно-технического обеспечения (согласно п. 3 ст. 3.6 № 136-ФЗ от 25.10.2001 г. «О введении в действие Земельного кодекса Российской Федерации»), в интересах ПАО «Россети Центр»; Срок действия: не установлен;
- на земельный участок 48:20:0029917:10 – постановление «Об установлении публичного сервитута» от 15.12.2022 № 3169 выдан: Администрация города Липецка; Содержание ограничения (обременения): Публичный сервитут. Установлен сроком на 49 лет с целью размещения объекта электросетевого хозяйства – Трансформаторная подстанция - 102 как объекта местного значения для подключения (технологического присоединения) к сетям инженерно-технического обеспечения. Правообладатель: Общество с ограниченной ответственностью «ПСБ Лизинг»; Срок действия: не установлен.

Общие сведения о публичных сервитутах, подлежащих к установлению в соответствии с законодательством Российской Федерации

Настоящим проектом межевания территории предусмотрены предложения по установлению границ зон действия публичных сервитутов, обременений и ограничений, которые могут устанавливаться в порядке, предусмотренном законодательством Российской Федерации.

Планируемые границы публичных сервитутов проектом межевания предлагаются для использования земельных участков в следующих целях:

- для использования земельных участков в целях, предусмотренных статьей 39.37 ЗК РФ (для эксплуатации, реконструкции существующих сетей инженерно-технического обеспечения, необходимых для организации электро-, тепло-, газо-, водоснабжения и водоотведения);
- для прохода или проезда через земельный участок в соответствии с ч. 2 и ч. 4 ст. 23 ЗК РФ.

Таблицы координат планируемых границ публичных сервитутов

1. Таблица координат
границ публичного сервитута для прохода и проезда через земельный участок
Площадь – 233 м^2

№	X	Y
1	420225,94	1326374,78
2	420225,98	1326377,81
3	420227,12	1326399,89
4	420226,97	1326402,43
5	420213,21	1326403,53
6	420210,32	1326403,57
7	420210,46	1326405,60
8	420204,63	1326405,85
9	420203,51	1326404,13
10	420202,77	1326404,20
11	420202,54	1326399,71
12	420209,06	1326399,11
13	420212,95	1326398,94
14	420219,43	1326398,54
15	420219,90	1326398,29
16	420220,34	1326398,00
17	420220,76	1326397,68
18	420221,14	1326397,31
19	420221,49	1326396,92
20	420221,80	1326396,49
21	420222,08	1326396,04
22	420221,43	1326375,19
1	420225,94	1326374,78

2. Таблица координат
границ публичного сервитута для прохода и проезда через земельный участок
Площадь – 170 м^2

№	X	Y
1	420171.43	1326321.03
2	420172.02	1326327.77
3	420172.49	1326336.62
4	420168.58	1326333.27
5	420167.85	1326324.88
6	420133.18	1326327.96
7	420132.87	1326324.4
8	420137.24	1326324.33
9	420139.5	1326324.18
10	420144.21	1326323.65
1	420171.43	1326321.03

3. Таблица координат
границ публичного сервитута для прохода и проезда через земельный участок
Площадь – 267 м^2

№	X	Y
1	420117.91	1326325.84
2	420118.24	1326329.22
3	420099.82	1326330.73
4	420097.93	1326333.51
5	420093.59	1326333.87
6	420091.01	1326331.37
7	420077.13	1326333.1
8	420067.24	1326334.79
9	420067.93	1326346.64
10	420063.18	1326346.9
11	420062.42	1326330.83
12	420093.05	1326328.11
13	420117.41	1326325.94
1	420117.91	1326325.84

4. Таблица координат
границ публичного сервитута для прохода и проезда через земельный участок
Площадь – 163 м^2

№	X	Y
1	420062.76	1326369.13
2	420063	1326373.24
3	420061.52	1326375.76
4	420062.59	1326397.41
5	420057.5	1326397.64
6	420055.92	1326377.73
7	420055.44	1326369.64
8	420060.52	1326369.31
1	420062.76	1326369.13

5. Таблица координат
границ публичного сервитута для прохода и проезда через земельный участок
Площадь – 391 м^2

№	X	Y
1	420088.93	1326461.84
2	420089	1326462.95
3	420081.96	1326469.52

№	X	Y
4	420064	1326470.21
5	420060.45	1326470.27
6	420058.83	1326471.35
7	420057.15	1326473.06
8	420056	1326475.42
9	420054.85	1326479.14
10	420054.7	1326484.23
11	420054.55	1326488.72
12	420055.7	1326512.66
13	420050.83	1326513.04
14	420049.9	1326492.66
15	420049.96	1326489.07
16	420049.84	1326481.81
17	420049.86	1326480.72
18	420050.75	1326476.82
19	420051.33	1326475.02
20	420052.15	1326472.93
21	420053.47	1326470.83
22	420054.48	1326469.14
23	420056.27	1326465.68
24	420056.23	1326463.06
25	420063.57	1326462.74
26	420063.75	1326465.9
27	420077.61	1326464.75
28	420080.96	1326462.12
1	420088.93	1326461.84

6. Таблица координат
границ публичного сервитута для прохода и проезда через земельный участок
Площадь –818 м^2

№	X	Y
1	420014.33	1326444.32
2	420015.66	1326461.94
3	420016.17	1326473.95
4	420011.99	1326474.14
5	420010.01	1326449.59
6	419953.59	1326453.32
7	419947.59	1326454.28
8	419947.77	1326457.02
9	419965.48	1326457.33
10	419965.76	1326459.33
11	419968.16	1326488.16
12	419962.01	1326488.63
13	419959.92	1326460.74
14	419950.01	1326460.43
15	419947.57	1326460.63
16	419944.54	1326460.8
17	419944.06	1326454.44
18	419941.99	1326426.47
19	419941.61	1326425.24
20	419946.6	1326424.98
21	419947.39	1326448.25
22	419953.86	1326448.48

№	X	Y
23	419995.66	1326445.55
1	420014.33	1326444.32

7. Таблица координат
границ публичного сервитута для прохода и проезда через земельный участок
Площадь – 104 м^2

№	X	Y
1	419953.01	1326381.84
2	419953.38	1326388.91
3	419945.1	1326400.96
4	419945.34	1326406.96
5	419940.88	1326407.33
6	419940.37	1326399.92
7	419945.2	1326393.36
8	419947.47	1326390.27
1	419953.01	1326381.84

8. Таблица координат
границ публичного сервитута для прохода и проезда через земельный участок
Площадь – 135 м^2

№	X	Y
1	419967.43	1326315.65
2	419968.6	1326336.87
3	419962.6	1326337.2
4	419960.69	1326337.35
5	419961.06	1326333.24
6	419961.01	1326332.04
7	419962.32	1326331.99
8	419961.45	1326316.07
1	419967.43	1326315.65

9. Таблица координат
границ публичного сервитута для прохода и проезда через земельный участок
Площадь – 115 м^2

№	X	Y
1	420136.92	1326332.39
2	420140.7	1326392.78
3	420138.82	1326392.89
4	420135.00	1326332.48
1	420136.92	1326332.39

с.1.1. Таблица координат
границ публичного сервитута для ремонта и обслуживания сетей водоотведения
Площадь – 102 м^2

№	X	Y
1	420479.63	1326433.85
2	420479.62	1326434.51
3	420384.49	1326441.94
4	420389.06	1326440.88
5	420437.49	1326436.48

6	420451.43	1326435.14
1	420479.63	1326433.85

с.1.2. Таблица координат
границ публичного сервитута для ремонта и обслуживания сетей водоотведения
Площадь – 1223 м^2

№	X	Y
1	420364.48	1326518.65
2	420372.11	1326536.5
3	420374.93	1326572.45
4	420363.17	1326579.12
5	420371.53	1326617.36
6	420380.74	1326647.03
7	420379.31	1326646.34
8	420373.72	1326644.68
9	420373	1326642.39
10	420354.21	1326638.88
11	420334.69	1326633.08
12	420334.85	1326630.97
13	420333.01	1326630.53
14	420325.69	1326629.94
15	420315.06	1326629.5
16	420298.46	1326629.56
17	420298	1326627.86
18	420315.86	1326627.34
19	420345.19	1326631.09
20	420370.99	1326635.91
21	420365.73	1326618.89
22	420357.27	1326580.26
23	420338.63	1326577.41
24	420329	1326573.08
25	420327.51	1326553.67
26	420329.62	1326553.69
27	420330.44	1326573.6
28	420353.47	1326577.72
29	420368.68	1326569.1
30	420366.21	1326537.97
31	420358.86	1326520.78
32	420349.65	1326520.72
33	420319.85	1326522.39
34	420319.79	1326521.44

с.1.3. Таблица координат
границ публичного сервитута для ремонта и обслуживания сетей водоотведения
Площадь – 43 м^2

№	X	Y
1	420331.57	1326277.85
2	420332.92	1326300.67
3	420330.73	1326296.62
4	420329.34	1326277.97
1	420331.57	1326277.85

с.1.4. Таблица координат
границ публичного сервитута для ремонта и обслуживания сетей водоотведения
Площадь – 331 м^2

№	X	Y
1	420333.28	1326306.9
2	420333.61	1326313.14
3	420327.41	1326311.67
4	420319.9	1326330.94
5	420331.58	1326337.62
6	420320.66	1326338.29
7	420312.42	1326333.58
8	420323.22	1326305.9
9	420309.61	1326306.63
10	420289.02	1326307.45
11	420288.85	1326305.43
12	420303.98	1326304.8
13	420325.94	1326305.15

с.1.5. Таблица координат
границ публичного сервитута для ремонта и обслуживания сетей водоотведения
Площадь – 204 м^2

№	X	Y
1	420172.12	1326326.05
2	420172.75	1326336.84
3	420165.59	1326330.71
4	420136.32	1326332.4
5	420133.58	1326332.56
6	420133.22	1326328.39
7	420146.41	1326326.72

с.1.6. Таблица координат
границ публичного сервитута для ремонта и обслуживания сетей водоотведения
Площадь – 251 м^2

№	X	Y
1	420118.65	1326333.59
2	420119.16	1326339.57
3	420097.43	1326341.04
4	420085.34	1326346.94
5	420078.63	1326347.38
6	420078.28	1326341.39
7	420083.77	1326341.03
8	420095.85	1326335.13
1	420118.65	1326333.59

с.1.7. Таблица координат
границ публичного сервитута для ремонта и обслуживания сетей водоотведения
Площадь – 1072 м^2

№	X	Y
1	420225.1	1326417.81
2	420225.64	1326423.79
3	420216.08	1326425.23

№	X	Y
4	420192.93	1326426.15
5	420173.38	1326427.55
6	420154.94	1326428.95
7	420155.75	1326440.87
8	420156.89	1326478.6
9	420158.39	1326505.67
10	420148.15	1326506.07
11	420147.99	1326503.56
12	420152.19	1326502.75
13	420148.78	1326452.49
14	420146.99	1326427.9
15	420143.2	1326428.15
16	420142.82	1326422.16
17	420171.72	1326420.18
18	420171.83	1326421.65
19	420192.6	1326420.16
20	420215.52	1326419.25
1	420225.1	1326417.81

с.1.8. Таблица координат
границ публичного сервитута для ремонта и обслуживания сетей водоотведения
Площадь – 2622 м^2

№	X	Y
1	420125.84	1326422.78
2	420126.25	1326428.77
3	420108.52	1326429.43
4	420108.65	1326442.05
5	420111.01	1326483.65
6	420109.46	1326483.74
7	420111.33	1326508.16
8	420131.33	1326505.9
9	420131.39	1326506.84
10	420129.35	1326506.93
11	420105.36	1326508.8
12	420103.7	1326487.2
13	420065.76	1326490.1
14	420023.09	1326492.5
15	420001.99	1326493.93
16	419983.34	1326495.37
17	419972.03	1326496.3
18	419952.73	1326496.41
19	419950.28	1326500.03
20	419950.76	1326516.1
21	419928.53	1326520.97
22	419928.04	1326514.94
23	419944.61	1326511.3
24	419944.22	1326498.27
25	419948.02	1326492.66
26	419944.98	1326461.2
27	419942.47	1326425.2
28	419946.6	1326424.98
29	419948.46	1326424.88
30	419950.96	1326460.69

№	X	Y
31	419953.83	1326490.38
32	419971.8	1326490.29
33	419982.83	1326489.39
34	420001.58	1326487.94
35	420022.68	1326486.51
36	420065.32	1326484.12
37	420076.63	1326483.12
38	420084.4	1326454.08
39	420094.96	1326435.63
40	420095.16	1326415.49
41	420101.1	1326415.14
42	420100.93	1326437.28
43	420090	1326456.38
44	420082.97	1326482.63
45	420104.86	1326481.1
46	420102.65	1326442.27
47	420102.45	1326423.65
1	420125.84	1326422.78

с.1.9. Таблица координат
границ публичного сервитута для ремонта и обслуживания сетей водоотведения
Площадь – 89 м^2

№	X	Y
1	419953.79	1326396.58
2	419954.1	1326402.65
3	419946.75	1326404.25
4	419946.86	1326405.38
5	419940.88	1326406.77
6	419940.29	1326399.52
7	419940.34	1326399.51
1	419953.79	1326396.58

с.2.1. Таблица координат
границ публичного сервитута для ремонта и обслуживания сетей водоснабжения
Площадь – 598 м^2

№	X	Y
1	420136.86	1326298.28
2	420140.94	1326339.15
3	420141.25	1326345.98
4	420144.7	1326386.73
5	420142.29	1326386.93
6	420142.78	1326392.49
7	420142.79	1326392.66
8	420138.82	1326392.89
9	420133.58	1326332.56
10	420130.65	1326298.8
1	420136.86	1326298.28

с.2.3. Таблица координат
границ публичного сервитута для ремонта и обслуживания сетей водоснабжения
Площадь – 321 м^2

№	X	Y
1	420305.99	1326522.3
2	420306.88	1326533.82
3	420308.47	1326552.41
4	420308.78	1326553.03
5	420301.66	1326550.26
6	420297.03	1326550.62
7	420294.75	1326523
1	420305.99	1326522.3

с.2.4. Таблица координат
границ публичного сервитута для ремонта и обслуживания сетей водоснабжения
Площадь – 1750 м^2

№	X	Y
1	420331.57	1326277.85
2	420333.2	1326305.36
3	420334.89	1326337.42
4	420337.14	1326373.08
5	420340.97	1326443.41
6	420341.86	1326462.29
7	420342.78	1326478.33
8	420343.03	1326494.47
9	420307.08	1326496.95
10	420269.44	1326499.39
11	420236.96	1326501.46
12	420232.73	1326502.06
13	420205.75	1326503.77
14	420194.92	1326504.2
15	420190.92	1326504.36
16	420146.59	1326506.13
17	420140.2	1326412.84
18	420203.02	1326409.15
19	420202.64	1326401.52
20	420209.34	1326401.38
21	420213.07	1326401.17
22	420213.23	1326403.9
23	420213.44	1326406.89
24	420216.19	1326407.54
25	420219.97	1326410.8
26	420209.73	1326411.38
27	420201.94	1326411.54
28	420184.82	1326413.45
29	420144.31	1326415.28
30	420146.59	1326438.52
31	420146.67	1326448.51
32	420149.11	1326500.7
33	420151.58	1326504.15
34	420162.27	1326503.79
35	420226.4	1326499.45
36	420262.51	1326496.97
37	420294.34	1326494.87
38	420341.28	1326491.1

№	X	Y
39	420336.44	1326418.66
40	420333.78	1326366.23
41	420333.09	1326346.46
42	420332.53	1326336.79
43	420329.18	1326277.98
1	420331.57	1326277.85

с.2.5. Таблица координат
границ публичного сервитута для ремонта и обслуживания сетей водоснабжения
Площадь – 1382 м^2

№	X	Y
1	420117.93	1326326.12
2	420118.97	1326337.31
3	420078.51	1326345.31
4	420078.08	1326337.96
5	420069.51	1326338.45
6	420072.85	1326366.13
7	420081.71	1326375.63
8	420082.98	1326396.17
9	420073	1326396.76
10	420071.95	1326379.83
11	420063.31	1326370.57
12	420059.04	1326335.1
13	420068.24	1326326.33
14	420077.15	1326326.97
15	420104.75	1326327.31
1	420117.93	1326326.12

с.2.6. Таблица координат
границ публичного сервитута для ремонта и обслуживания сетей водоснабжения
Площадь – 4055м^2

№	X	Y
1	420125.22	1326413.72
2	420125.35	1326416.05
3	420118.63	1326416.33
4	420079.36	1326418.52
5	420066.98	1326419.38
6	420031.2	1326421.87
7	420016.14	1326423.12
8	419979.64	1326425.56
9	419955.29	1326427.36
10	419957.5	1326467.54
11	419966.58	1326485.5
12	420042.99	1326480.7
13	420042.59	1326473.76
14	420046.98	1326473.55
15	420047.69	1326463.3
16	420051.98	1326463.15
17	420052.97	1326480.08
18	420052.98	1326480.07
19	420054.56	1326507.19
20	420127.94	1326501.73

№	X	Y
21	420126.19	1326468.43
22	420128.97	1326468.32
23	420131.61	1326506.86
24	420092.26	1326509.82
25	420048.25	1326513.24
26	419999.45	1326517.03
27	419993.11	1326517.47
28	419948.56	1326520.99
29	419945.06	1326521.26
30	419928.66	1326522.53
31	419921	1326425.74
32	419946.57	1326424.24
33	420062.83	1326417.39
34	420101.84	1326415.1
Контур 2		
35	420043.58	1326490.71
36	420043.74	1326493.45
37	420044.58	1326507.9
38	419994.65	1326511.25
39	419994.84	1326514.33
40	419954.29	1326516.86
41	419933.54	1326521.47
42	419933.05	1326513.2
43	419928.64	1326470.81
44	419926.14	1326429.26
45	419945.32	1326428.06
46	419949.05	1326495.77
47	419969.48	1326495.45
35	420043.58	1326490.71

с.2.7. Таблица координат
границ публичного сервитута для ремонта и обслуживания сетей водоснабжения
Площадь – 1125 м^2

№	X	Y
1	419971.22	1326312.37
2	419971.68	1326342.33
3	419959.25	1326343.08
4	419959.25	1326346.14
5	419950.86	1326346.7
6	419952.58	1326378.06
7	419952.81	1326378.06
8	419954.16	1326403.68
9	419944.1	1326406.02
10	419940.33	1326337.38
11	419949.25	1326336.79
12	419949.25	1326333.67
13	419961.54	1326332.92
14	419961.23	1326313.08
1	419971.22	1326312.37

с.2.8. Таблица координат
границ публичного сервитута для ремонта и обслуживания сетей водоснабжения

Площадь – 198 м^2

№	X	Y
1	419914.47	1326316.37
2	419915.74	1326335.12
3	419921.94	1326408.71
4	419919.46	1326408.86
5	419915.02	1326350.46
6	419912.44	1326316.52
1	419914.47	1326316.37

с.3.1. Таблица координат
границ публичного сервитута для ремонта и обслуживания сетей электроснабжения
Площадь – 623 м^2

№	X	Y
1	420469.89	1326569.93
2	420469.99	1326575.37
3	420466.13	1326575.67
4	420467.04	1326584.89
5	420460.37	1326585.52
6	420461.5	1326597.58
7	420449.12	1326614.51
8	420426.72	1326648.44
9	420420.76	1326654.71
10	420415.67	1326655.71
11	420428.25	1326634.09
12	420430.14	1326630.85
13	420430.44	1326630.33
14	420431.47	1326628.57
15	420441.77	1326610.88
16	420465.02	1326575.84
1	420469.89	1326569.93

с.3.2. Таблица координат
границ публичного сервитута для ремонта и обслуживания сетей электроснабжения
Площадь – 501 м^2

№	X	Y
1	420366.89	1326518.5
2	420374.18	1326527.66
3	420376.83	1326561.35
4	420374.34	1326569.05
5	420380.43	1326571.04
6	420380.64	1326573.22
7	420373.73	1326570.95
8	420371.11	1326579.04
9	420366.77	1326579.46
10	420370.47	1326568.03
11	420367.62	1326564.44
12	420365.98	1326537.87
13	420362.17	1326535.5
14	420359.4	1326521.64
15	420329.54	1326522.96
16	420308.16	1326523.72
17	420290.06	1326525.06

№	X	Y
18	420289.97	1326523.3
19	420324.74	1326521.13
20	420329.46	1326520.96
21	420361.03	1326519.56
22	420363.96	1326534.26
23	420367.92	1326536.71
24	420369.57	1326563.69
25	420371.21	1326565.75
26	420372.78	1326560.87
27	420370.29	1326529.19
28	420362.02	1326518.8
1	420366.89	1326518.5

с.3.3. Таблица координат
границ публичного сервитута для ремонта и обслуживания сетей электроснабжения
Площадь – 101 м^2

№	X	Y
1	420268.49	1326486.63
2	420268.77	1326491.02
3	420251.11	1326500.56
4	420241.56	1326501.17
1	420268.49	1326486.63

с.3.4. Таблица координат
границ публичного сервитута для ремонта и обслуживания сетей электроснабжения
Площадь – 37 м^2

№	X	Y
1	420333.04	1326302.67
2	420333.2	1326305.36
3	420318.29	1326306.16
4	420319.85	1326303.49
1	420333.04	1326302.67

с.3.5. Таблица координат
границ публичного сервитута для ремонта и обслуживания сетей электроснабжения
Площадь – 2091 м^2

№	X	Y
1	420262.79	1326287.83
2	420263.63	1326306.25
3	420263.1	1326307.3
4	420264.12	1326307.18
5	420264.41	1326313.45
6	420259.91	1326316.24
7	420264.52	1326315.75
8	420264.61	1326317.75
9	420256,00	1326318.67
10	420252.15	1326321.06
11	420211.42	1326324.71
12	420207.45	1326329.5
13	420208.38	1326345.43
14	420211.08	1326349.82

№	X	Y
15	420222.2	1326357.45
16	420223.14	1326374.97
17	420220.8	1326376.6
18	420221.06	1326380.2
19	420219.41	1326385.38
20	420217.71	1326387.6
21	420210.02	1326396.29
22	420219.5	1326395.59
23	420218.51	1326397.22
24	420215.83	1326397.32
25	420213.92	1326426.03
26	420195.25	1326426.59
27	420184.28	1326427.11
28	420171.33	1326427.87
29	420156.22	1326427.57
30	420153.85	1326429.23
31	420143.85	1326429.03
32	420144.91	1326441.74
33	420146.27	1326465.77
34	420144.76	1326467.44
35	420141.03	1326417.58
36	420152.67	1326415.83
37	420165.22	1326414.5
38	420170.75	1326411.01
39	420175.04	1326410.8
40	420165.88	1326416.44
41	420152.92	1326417.82
42	420142.88	1326419.23
43	420143.65	1326427.03
44	420153.24	1326427.21
45	420155.61	1326425.56
46	420171.29	1326425.87
47	420184.17	1326425.11
48	420195.17	1326424.59
49	420212.04	1326424.09
50	420213.64	1326400.02
51	420202.6	1326400.87
52	420202.34	1326395.77
53	420207.67	1326395.49
54	420214.95	1326387.64
55	420217.3	1326384.49
56	420218.82	1326380.14
57	420218.5	1326375.35
58	420219.7	1326374.63
59	420219.61	1326368.87
60	420219.45	1326367.19
61	420213.79	1326358.03
62	420209.65	1326358.17
63	420207.39	1326356.73
64	420206.08	1326354.6
65	420204.3	1326351.36
66	420202.65	1326350.58

№	X	Y
67	420189.01	1326351.34
68	420188.15	1326351.35
69	420187.29	1326351.29
70	420186.44	1326351.15
71	420185.6	1326350.94
72	420184.79	1326350.66
73	420184	1326350.32
74	420183.25	1326349.9
75	420182.53	1326349.42
76	420181.86	1326348.88
77	420181.24	1326348.29
78	420180.67	1326347.64
79	420180.16	1326346.95
80	420179.71	1326346.21
81	420179.32	1326345.44
82	420179.01	1326344.64
83	420178.76	1326343.82
84	420178.58	1326342.98
85	420178.48	1326342.12
86	420178.03	1326336.2
87	420173.8	1326334.82
88	420162.28	1326334.43
89	420139.98	1326336.05
90	420140.44	1326349.37
91	420135.05	1326349.53
92	420134.87	1326347.58
93	420138.37	1326347.45
94	420137.93	1326334.66
95	420133.78	1326334.94
96	420133.58	1326332.56
97	420133.55	1326332.22
98	420137.38	1326332.03
99	420134.7	1326298.46
100	420136.88	1326298.28
101	420139.99	1326331.91
102	420169.33	1326330.36
103	420177.57	1326330.19
104	420177.56	1326329.83
105	420177.58	1326329.46
106	420177.63	1326329.09
107	420177.72	1326328.74
108	420177.83	1326328.39
109	420177.98	1326328.05
110	420178.16	1326327.72
111	420178.36	1326327.42
112	420178.59	1326327.13
113	420178.85	1326326.87
114	420179.12	1326326.62
115	420179.42	1326326.41
116	420179.74	1326326.22
117	420180.07	1326326.06
118	420180.41	1326325.93

№	X	Y
119	420180.77	1326325.83
120	420181.13	1326325.76
121	420181.5	1326325.72
122	420192.78	1326325.14
123	420192.64	1326322.48
124	420200.5	1326321.23
125	420202.68	1326321.06
126	420212.57	1326312.61
127	420238.09	1326309.83
128	420256.86	1326308
129	420260.72	1326307.58
130	420261.61	1326305.82
131	420260.8	1326287.99
Контур2		
Номер	X	Y
132	420218.5	1326357.86
133	420218.72	1326363.48
134	420218.25	1326361.44
135	420216.09	1326357.94
132	420218.5	1326357.86
Контур3		
Номер	X	Y
136	420263.57	1326309.26
137	420261.43	1326310.59
138	420262.02	1326309.44
136	420263.57	1326309.26
Контур4		
Номер	X	Y
139	420211.92	1326354.98
140	420212.59	1326356.07
141	420210.2	1326356.15
142	420208.85	1326355.29
143	420207.81	1326353.59
144	420207.39	1326352.83
139	420211.92	1326354.98
Контур5		
Номер	X	Y
145	420259.63	1326309.71
146	420258.16	1326312.62
147	420251.52	1326316.74
148	420250.9	1326310.59
149	420257.04	1326309.99
145	420259.63	1326309.71
Контур6		
Номер	X	Y
150	420198.72	1326333.13
151	420199.45	1326340.81
152	420187.93	1326341.9
153	420187.2	1326334.22
150	420198.72	1326333.13
Контур7		
Номер	X	Y

№	X	Y
154	420248.91	1326310.78
155	420249.53	1326316.89
156	420243.09	1326317.54
157	420232.15	1326318.45
158	420221.17	1326319.14
159	420206.68	1326320.27
160	420213.4	1326314.53
161	420238.29	1326311.82
154	420248.91	1326310.78

с.3.6. Таблица координат
границ публичного сервитута для ремонта и обслуживания сетей электроснабжения
Площадь – 29 м^2

№	X	Y
ё1	420131.02	1326498.25
2	420131.16	1326500.29
3	420130.38	1326500.34
4	420127.09	1326505.57
5	420127.07	1326506.03
6	420131.43	1326504.27
7	420131.61	1326506.86
8	420123.72	1326507.42
9	420125.04	1326506.85
10	420125.11	1326504.96
11	420129.17	1326498.52
1	420131.02	1326498.25

с.3.7. Таблица координат
границ публичного сервитута для ремонта и обслуживания сетей электроснабжения
Площадь – 23 м^2

№	X	Y
1	420125.62	1326419.53
2	420125.76	1326421.53
3	420123.01	1326421.7
4	420114.4	1326423.45
5	420114.4	1326421.41
6	420122.74	1326419.71
1	420125.62	1326419.53

с.3.8. Таблица координат
границ публичного сервитута для ремонта и обслуживания сетей электроснабжения
Площадь – 1102 м^2

№	X	Y
1	420126.09	1326426.41
2	420126.23	1326428.43
3	420121.02	1326428.2
4	420109.28	1326429.07
5	420108.49	1326428.79
6	420113.07	1326508.23
7	420111.08	1326508.38

№	X	Y
8	420109.98	1326488.66
9	420078.09	1326491.31
10	420053.48	1326492.55
11	420043.85	1326493.54
12	420023.28	1326495.56
13	419975.09	1326500.05
14	419948.67	1326501.23
15	419947.25	1326512.36
16	419947.38	1326521.08
17	419945.38	1326521.23
18	419945.24	1326512.25
19	419946.64	1326501.32
20	419945.49	1326501.37
21	419939.77	1326424.64
22	419943.63	1326424.41
23	419945.57	1326452.99
24	419945.69	1326453.24
25	419945.88	1326453.34
26	419948.09	1326453.3
27	419948.06	1326452.56
28	419953.12	1326442.02
29	419953.95	1326441.61
30	419952.92	1326426.82
31	419947.76	1326428.65
32	419946.23	1326424.26
33	419946.57	1326424.24
34	419985.84	1326421.93
35	419985.58	1326422.88
36	419973.43	1326423.7
37	419957.25	1326425.28
38	419955.12	1326426.04
39	419954.9	1326426.54
40	419956.04	1326442.81
41	419954.63	1326443.51
42	419950.08	1326452.98
43	419950.09	1326453.27
44	419953.96	1326453.21
45	419964.37	1326453.15
46	419974.27	1326453.22
47	419974.84	1326458.6
48	419972.55	1326458.78
49	419971.93	1326455.72
50	419953.86	1326455.95
51	419950.22	1326456.16
52	419951.34	1326480.38
53	419948.92	1326499.21
54	419974.96	1326498.06
55	420023.09	1326493.57
56	420043.65	1326491.55
57	420053.32	1326490.55
58	420077.95	1326489.31
59	420109.07	1326486.73

№	X	Y
60	420109.83	1326486.01
61	420106.46	1326428.31
62	420102.47	1326429.9
63	420102.37	1326427.79
64	420106.34	1326426.21
65	420105.7	1326414.87
66	420107.73	1326414.75
67	420108.37	1326426.63
68	420109.55	1326427.04
69	420120.98	1326426.2
1	420126.09	1326426.41
Контур2		
Номер	X	Y
70	419948.23	1326456.27
71	419949.33	1326480.25
72	419947.18	1326497.08
73	419944.11	1326455.63
74	419945.39	1326456.43
70	419948.23	1326456.27

с.3.9. Таблица координат
границ публичного сервитута для ремонта и обслуживания сетей электроснабжения
Площадь – 1010 м^2

№	X	Y
1	420119.99	1326349.23
2	420122.19	1326374.87
3	420123.84	1326393.77
4	420064.38	1326397.27
5	419972.53	1326402.68
6	419954.16	1326403.68
7	419949.35	1326404.8
8	419949.34	1326404.59
9	419949.32	1326403.74
10	419949.39	1326402.88
11	419949.52	1326402.03
12	419949.73	1326401.2
13	419950.01	1326400.39
14	419950.35	1326399.6
15	419950.76	1326398.85
16	419947.72	1326345.32
17	419960.54	1326345.79
18	419960.08	1326316.17
19	419960.38	1326316.15
20	419960.18	1326313.15
21	419962.04	1326313.02
22	419962.58	1326347.87
23	419949.84	1326347.4
24	419952.64	1326396.59
25	419953.31	1326396.03
26	419954.04	1326395.54
27	419954.8	1326395.11

№	X	Y
28	419955.59	1326394.75
29	419956.42	1326394.46
30	419957.27	1326394.24
31	419958.13	1326394.1
32	419959,00	1326394.03
33	419963.41	1326393.89
34	419964.25	1326393.9
35	419965.1	1326393.98
36	419965.93	1326394.13
37	419966.75	1326394.36
38	419967.55	1326394.65
39	419968.32	1326395
40	419969.06	1326395.43
41	419969.75	1326395.91
42	419970.41	1326396.45
43	419971.02	1326397.04
44	419971.57	1326397.69
45	419972.07	1326398.37
46	419984.73	1326397.6
47	420007.1	1326396.43
48	420035.06	1326394.97
49	420051.02	1326393.87
50	420070.68	1326392.95
51	420077.52	1326392.55
52	420095.29	1326391.71
53	420106.49	1326391.02
54	420122.84	1326390.2
55	420121.26	1326371.49
1	420119.99	1326349.23

с.3.10. Таблица координат
границ публичного сервитута для ремонта и обслуживания сетей электроснабжения
Площадь – 69 м^2

№	X	Y
1	420053.62	1326417.93
2	420031.66	1326421.31
3	420025.84	1326421.7
4	420012.53	1326421.47
5	420009.12	1326421.61
6	419991.64	1326421.6
1	420053.62	1326417.93

с.4.1. Таблица координат
границ публичного сервитута для ремонта и обслуживания сетей теплоснабжения
Площадь – 152 м^2

№	X	Y
1	420515.09	1326440.04
2	420517.84	1326471.73
3	420513.91	1326472.07
4	420512.25	1326447.98
5	420507.73	1326448.45

№	X	Y
6	420507.15	1326440.73
1	420515.09	1326440.04

с.4.2. Таблица координат
границ публичного сервитута для ремонта и обслуживания сетей теплоснабжения
Площадь – 17,0 м^2

№	X	Y
1	420488.52	1326535.87
2	420483.86	1326546.47
3	420480.11	1326547.63
1	420488.52	1326535.87

с.4.3. Таблица координат
границ публичного сервитута для ремонта и обслуживания сетей теплоснабжения
Площадь – 2,0 м^2

№	X	Y
1	420471.82	1326559.21
2	420471.95	1326561.26
3	420470.2	1326561.47
1	420471.82	1326559.21

с.4.4. Таблица координат
границ публичного сервитута для ремонта и обслуживания сетей теплоснабжения
Площадь – 19,0 м^2

№	X	Y
1	420469.14	1326563.04
2	420469.88	1326569.36
3	420469.99	1326575.37
4	420467.28	1326575.58
1	420469.14	1326563.04

с.4.5. Таблица координат
границ публичного сервитута для ремонта и обслуживания сетей теплоснабжения
Площадь – 3,0 м^2

№	X	Y
1	420466.59	1326580.3
2	420467.04	1326584.89
3	420465.89	1326585
1	420466.59	1326580.3

с.4.6. Таблица координат
границ публичного сервитута для ремонта и обслуживания сетей теплоснабжения
Площадь – 875 м^2

№	X	Y
1	420479.56	1326418.78
2	420479.76	1326425.18
3	420455.37	1326427.01
4	420391.8	1326432.44
5	420356.43	1326435.01

№	X	Y
6	420353.31	1326383.66
7	420355.05	1326383.53
8	420357.96	1326428.49
9	420391.22	1326426.06
10	420454.86	1326420.63
1	420479.56	1326418.78

с.4.7. Таблица координат
границ публичного сервитута для ремонта и обслуживания сетей теплоснабжения
Площадь – 1372,0 м^2

№	X	Y
1	420320.45	1326340.05
2	420320.81	1326345.31
3	420308	1326346.32
4	420308.04	1326347.23
5	420301.04	1326347.51
6	420300.1	1326351.66
7	420304.3	1326406.86
8	420338.35	1326406.42
9	420338.52	1326409.42
10	420338.76	1326412.81
11	420298.4	1326413.34
12	420293.65	1326351.17
13	420294.41	1326347.84
14	420289.86	1326348.35
15	420275.7	1326337.64
16	420260.35	1326339.78
17	420258.7	1326327.46
18	420252.27	1326327.89
19	420251.57	1326320.37
20	420257.96	1326319.98
21	420258.07	1326321.09
22	420263.92	1326320.7
23	420277.44	1326330.93
24	420294.95	1326328.49
25	420296.04	1326340.71
26	420308.63	1326340.05
1	420320.45	1326340.05
Контур2		
Номер	X	Y
27	420289.17	1326335.76
28	420289.56	1326340.1
29	420284.65	1326336.39
27	420289.17	1326335.76
Контур3		
Номер	X	Y
30	420268.48	1326332.18
31	420265.84	1326332.55
32	420265.49	1326329.92
30	420268.48	1326332.18

с.4.8. Таблица координат
границ публичного сервитута для ремонта и обслуживания сетей теплоснабжения
Площадь – 241,0 м^2

№	X	Y
1	420300.34	1326522.65
2	420301.7	1326543.19
3	420313.18	1326546.9
4	420313.62	1326553.54
5	420309.99	1326553.5
6	420307.33	1326552.47
7	420307.27	1326551.51
8	420295.79	1326547.8
9	420294.16	1326523.04
1	420300.34	1326522.65

с.4.9. Таблица координат
границ публичного сервитута для ремонта и обслуживания сетей теплоснабжения
Площадь – 138,0 м^2

№	X	Y
1	420153.03	1326323.1
2	420153.58	1326331.4
3	420147.39	1326331.76
4	420147.25	1326329.67
5	420133.4	1326330.53
6	420132.87	1326324.35
1	420153.03	1326323.1

с.4.10. Таблица координат
границ публичного сервитута для ремонта и обслуживания сетей теплоснабжения
Площадь – 175,0 м^2

№	X	Y
1	420117.88	1326325.62
2	420118.5	1326331.82
3	420118.51	1326331.99
4	420097.48	1326333.55
5	420093.59	1326333.87
6	420091.09	1326334.08
7	420090.93	1326327.62
1	420117.88	1326325.62

с.4.11. Таблица координат
границ публичного сервитута для ремонта и обслуживания сетей теплоснабжения
Площадь – 619,0 м^2

№	X	Y
1	420150.56	1326414
2	420150.98	1326422.91
3	420150.12	1326422.95
4	420150.73	1326434.05
5	420151.33	1326434.03
6	420151.17	1326449.2
7	420154.3	1326489.51

№	X	Y
8	420150.89	1326489.87
9	420151.03	1326492.17
10	420154.42	1326491.86
11	420155.24	1326505.8
12	420149.05	1326506.04
13	420148.61	1326498.62
14	420147.68	1326498.71
15	420146.75	1326484.07
16	420147.66	1326483.97
17	420144.97	1326449.45
18	420145.07	1326440.45
19	420142.1	1326440.62
20	420141.53	1326432.09
21	420144.4	1326431.92
22	420143.73	1326419.73
23	420144.62	1326419.68
24	420144.49	1326416.8
25	420140.53	1326417.05
26	420140.2	1326412.84
27	420142.22	1326412.73
1	420150.56	1326414

с.4.12. Таблица координат
границ публичного сервитута для ремонта и обслуживания сетей теплоснабжения
Площадь – 662 м^2

№	X	Y
1	419968.19	1326315.6
2	419968.67	1326345.09
3	419950.2	1326346.8
4	419951.46	1326371.85
5	419952.48	1326371.73
6	419952.81	1326377.93
7	419951.78	1326378.06
8	419953.1	1326403.93
9	419946.97	1326405.35
10	419945.44	1326375.48
11	419943.71	1326341.18
12	419962.38	1326339.45
13	419962	1326316.04
1	419968.19	1326315.6

с.4.13. Таблица координат
границ публичного сервитута для ремонта и обслуживания сетей теплоснабжения
Площадь – 2273 м^2

№	X	Y
1	420090.05	1326478.6
2	420090.46	1326484.79
3	420029.22	1326487.08
4	420029.25	1326489.18
5	420019.65	1326489.73
6	420019.62	1326487.77

№	X	Y
7	419996.57	1326488.31
8	419996.66	1326489.34
9	419989.75	1326489.96
10	419990.12	1326499.14
11	419953.25	1326501.48
12	419953.51	1326514.45
13	419989.85	1326512.02
14	419990.05	1326517.76
15	419947.46	1326521.07
16	419946.77	1326513.34
17	419942.43	1326513.57
18	419942.5	1326518.24
19	419932.67	1326518.4
20	419932.6	1326514.09
21	419927.99	1326514.34
22	419927.49	1326508.15
23	419947.16	1326507.11
24	419946.93	1326495.67
1	420090.05	1326478.6

с.5.1 Таблица координат
границ публичного сервитута для ремонта и обслуживания сетей газоснабжения
Площадь – 421 м^2

№	X	Y
1	420342.93	1326487.93
2	420343.03	1326494.47
3	420236.96	1326501.46
4	420232.73	1326502.06
5	420232.5	1326498.17
6	420339.66	1326490.84
7	420339.59	1326488.07
1	420342.93	1326487.93

с.5.2 Таблица координат
границ публичного сервитута для ремонта и обслуживания сетей газоснабжения
Площадь – 182 м^2

№	X	Y
1	420221,03	1326411,72
2	420164,30	1326414,13
3	420145,79	1326416,95
4	420145,90	1326423,91
5	420142,93	1326423,96
6	420142,23	1326412,93
7	420142,33	1326414,44
8	420203,13	1326411,17
9	420202,94	1326407,48
10	420213,96	1326407,01
11	420216,19	1326407,54
1	420221,03	1326411,72

с.5.3 Таблица координат
границ публичного сервитута для ремонта и обслуживания сетей газоснабжения
Площадь – 228 м^2

№	X	Y
1	420167.33	1326315.73
2	420168.39	1326333.11
3	420165.59	1326330.71
4	420163.24	1326330.85
5	420162.65	1326321.2
6	420132.83	1326323.96
7	420132.4	1326318.98
1	420167.33	1326315.73

с.5.4 Таблица координат
границ публичного сервитута для ремонта и обслуживания сетей газоснабжения
Площадь – 128 м^2

№	X	Y
1	420062.89	1326371.28
2	420063.43	1326380.79
3	420060.71	1326381.13
4	420061.82	1326397.41
5	420056.85	1326397.76
6	420055.35	1326376.09
7	420061.72	1326375.65
8	420061.96	1326371.35
1	420062.89	1326371.28

с.5.5 Таблица координат
границ публичного сервитута для ремонта и обслуживания сетей газоснабжения
Площадь – 1370 м^2

№	X	Y
1	420102.44	1326415.06
2	420102.48	1326416.59
3	420103.32	1326461.65
4	420097.85	1326461.98
5	420098.09	1326465.85
6	420056.05	1326469.3
7	420055.1	1326453.67
8	420029.47	1326455.24
9	420030.17	1326455.74
10	420030.82	1326456.29
11	420031.42	1326456.89
12	420031.97	1326457.54
13	420032.46	1326458.24
14	420032.88	1326458.98
15	420033.25	1326459.75
16	420033.54	1326460.55
17	420033.77	1326461.37
18	420033.93	1326462.2
19	420034.02	1326463.05
20	420034.48	1326470.96
21	420034.49	1326471.83

№	X	Y
22	420034.43	1326472.7
23	420034.29	1326473.56
24	420034.07	1326474.4
25	420033.79	1326475.23
26	420033.43	1326476.02
27	420033.01	1326476.78
28	420032.52	1326477.51
29	420031.97	1326478.18
30	420031.36	1326478.81
31	420030.7	1326479.38
32	420029.99	1326479.89
33	420029.24	1326480.34
34	420028.46	1326480.72
35	420027.64	1326481.03
36	420026.8	1326481.27
37	420025.95	1326481.43
38	420025.08	1326481.52
39	420018.5	1326481.91
40	420017.62	1326481.92
41	420016.74	1326481.86
42	420015.87	1326481.71
43	420015.01	1326481.5
44	420014.18	1326481.2
45	420013.38	1326480.84
46	420012.61	1326480.4
47	420011.88	1326479.9
48	420011.2	1326479.34
49	420010.58	1326478.72
50	420010	1326478.05
51	420009.5	1326477.33
52	420009.05	1326476.57
53	420008.68	1326475.77
54	420008.38	1326474.94
55	420008.15	1326474.09
56	420007.99	1326473.22
57	420007.92	1326472.34
58	420007.59	1326464.36
59	420007.59	1326463.49
60	420007.67	1326462.62
61	420007.82	1326461.76
62	420008.05	1326460.92
63	420008.34	1326460.11
64	420008.71	1326459.32
65	420009.15	1326458.56
66	420009.65	1326457.85
67	420010.21	1326457.19
68	420010.82	1326456.57
69	420011.49	1326456.01
70	420012.2	1326455.51
71	420012.95	1326455.08
72	420013.74	1326454.71
73	420014.56	1326454.41
74	420015.4	1326454.18
75	420016.25	1326454.03

№	X	Y
76	420016.32	1326451.04
77	420059.79	1326448.38
78	420060.74	1326463.94
79	420092.82	1326461.27
80	420092.66	1326457.29
81	420098.25	1326456.95
82	420097.46	1326415.36
83	420101.84	1326415.1
1	420102.44	1326415.06

с.5.6 Таблица координат
границ публичного сервитута для ремонта и обслуживания сетей газоснабжения
Площадь – 410 м^2

№	X	Y
1	419995.06	1326338.94
2	419996.68	1326363.14
3	419991.69	1326363.5
4	419990.38	1326344.24
5	419960.68	1326346.09
6	419960.44	1326313.14
7	419965.44	1326312.78
8	419965.64	1326340.77
1	419995.06	1326338.94

с.5.7 Таблица координат
границ публичного сервитута для ремонта и обслуживания сетей газоснабжения
Площадь – 363 м^2

№	X	Y
1	419932.86	1326333.13
2	419933.08	1326334.77
3	419933.49	1326334.75
4	419933.82	1326338.81
5	419938.81	1326342.94
6	419941.84	1326380.75
7	419944.53	1326405.92
8	419939.62	1326407.07
9	419938.23	1326394.05
10	419937.86	1326393.74
11	419936.86	1326381.21
12	419931.79	1326333.23
1	419932.86	1326333.13

с.5.8 Таблица координат
границ публичного сервитута для ремонта и обслуживания сетей газоснабжения
Площадь – 1006 м^2

№	X	Y
1	420046.99	1326486.02
2	420047.02	1326491.03
3	420016.18	1326493.31
4	419957.47	1326497.86
5	419957.4	1326496.96

№	X	Y
6	419946.55	1326498.08
7	419941.54	1326425.25
8	419947.12	1326424.95
9	419949.61	1326459.4
10	419970.46	1326458.38
11	419970.49	1326458.95
12	419965.76	1326459.33
13	419968.16	1326488.16
14	419983.75	1326486.03
15	419983.91	1326488.25
16	419967.07	1326489.44
17	419965.73	1326463.62
18	419949.35	1326464.42
19	419951.25	1326492.57
20	419959.99	1326491.67
21	419960.07	1326492.65
22	420015.79	1326488.32
1	420046.99	1326486.02

с.5.9 Таблица координат
границ публичного сервитута для ремонта и обслуживания сетей газоснабжения
Площадь – 101 м^2

№	X	Y
1	420137.99	1326298.19
2	420137.48	1326299.41
3	420139.03	1326316.35
4	420132.25	1326317.23
5	420131.82	1326312.25
6	420133.61	1326312.01
7	420132.39	1326298.66
1	420137.99	1326298.19

с.6.1 Таблица координат
границ публичного сервитута для ремонта и обслуживания сетей связи
Площадь – 544 м^2

№	X	Y
1	420296.52	1326522.89
2	420299.45	1326554.71
3	420327.38	1326555.56
4	420328.28	1326581.35
5	420331.21	1326606.17
6	420331.89	1326619.38
7	420331.98	1326624.23
8	420331.61	1326630.42
9	420325.69	1326629.94
10	420320.84	1326629.74
11	420320.91	1326628.87
12	420327.66	1326629.41
13	420327.98	1326624.15
14	420327.89	1326619.52
15	420327.22	1326606.51
16	420324.3	1326581.78

№	X	Y
17	420323.5	1326559.45
18	420295.79	1326558.6
19	420292.53	1326523.14
1	420296.52	1326522.89

с.6.2 Таблица координат
границ публичного сервитута для ремонта и обслуживания сетей связи
Площадь – 190 м^2

№	X	Y
1	420223.17	1326356.49
2	420224.25	1326374.93
3	420220.73	1326375.25
4	420221.62	1326392.21
5	420218.57	1326397.11
6	420217.82	1326396.3
7	420219.44	1326392.29
8	420216	1326387.35
9	420218.9	1326385.32
10	420218.58	1326374.65
11	420220.18	1326373.95
12	420219.29	1326358.78
13	420209.97	1326352.91
14	420203.59	1326349.84
15	420212.06	1326349.5
1	420223.17	1326356.49

с.6.3 Таблица координат
границ публичного сервитута для ремонта и обслуживания сетей связи
Площадь – 558 м^2

№	X	Y
1	420262.34	1326287.86
2	420263.11	1326304.97
3	420264.02	1326304.92
4	420264.2	1326308.92
5	420259.29	1326309.18
6	420258.49	1326291.18
7	420154.62	1326298.9
8	420137.39	1326300.18
9	420135.07	1326300.17
10	420132.49	1326300.55
11	420133.25	1326317.01
12	420138.2	1326316.94
13	420138.79	1326329.28
14	420138.81	1326329.28
15	420139.9	1326347.59
16	420136.11	1326347.96
17	420135	1326332.48
18	420134.84	1326329.86
19	420133.71	1326329.93
20	420133.37	1326330.17
21	420133.01	1326325.97
22	420134.62	1326325.87

№	X	Y
23	420134.39	1326321
24	420133.19	1326321.02
25	420132.89	1326324.64
26	420130.65	1326298.8
1	420262.34	1326287.86

с.6.4 Таблица координат
границ публичного сервитута для ремонта и обслуживания сетей связи
Площадь – 165 м^2

№	X	Y
1	420118.28	1326329.68
2	420118.5	1326331.82
3	420118.66	1326333.68
4	420078.28	1326341.39
5	420078.08	1326337.96
6	420076.97	1326338.02
7	420076.89	1326337.59
1	420118.28	1326329.68

с.6.6 Таблица координат
границ публичного сервитута для ремонта и обслуживания сетей связи
Площадь – 84 м^2

№	X	Y
1	420116.71	1326414.22
2	420117.2	1326424.19
3	420102.23	1326424.91
4	420102.04	1326420.91
5	420113.01	1326420.38
6	420112.76	1326414.46
1	420116.71	1326414.22

с.6.7 Таблица координат
границ публичного сервитута для ремонта и обслуживания сетей связи
Площадь – 95 м^2

№	X	Y
1	420021.8	1326437.64
2	420024.73	1326461.5
3	420020.73	1326461.69
4	420017.83	1326438.13
1	420021.8	1326437.64

с.6.8 Таблица координат
границ публичного сервитута для ремонта и обслуживания сетей связи
Площадь – 71 м^2

№	X	Y
1	419921.87	1326315.81
2	419913.7	1326332.86
3	419912.44	1326316.52
4	419914.47	1326316.37
5	419914.96	1326320.92

№	X	Y
6	419917.37	1326316.23
1	419921.87	1326315.81

с.6.9 Таблица координат
границ публичного сервитута для ремонта и обслуживания сетей связи
Площадь – 108 м^2

№	X	Y
1	420130.65	1326298.8
2	420115.62	1326302.16
3	420070.06	1326306.2
4	420022.21	1326309.51
5	419979.48	1326312.58
6	419960.26	1326314.36
7	419960.18	1326313.15
8	420114.89	1326302.22
1	420130.65	1326298.8

2. СВЕДЕНИЯ О ЛЕСАХ (ЛЕСНЫХ УЧАСТКАХ) (В СЛУЧАЕ, ЕСЛИ ПОДГОТОВКА ПРОЕКТА МЕЖЕВАНИЯ ТЕРРИТОРИИ ОСУЩЕСТВЛЯЕТСЯ В ЦЕЛЯХ ОПРЕДЕЛЕНИЯ МЕСТОПОЛОЖЕНИЯ ГРАНИЦ ОБРАЗУЕМЫХ И (ИЛИ) ИЗМЕНЯЕМЫХ ЛЕСНЫХ УЧАСТКОВ)

Подготовка проекта межевания территории в целях определения местоположения границ образуемых и (или) изменяемых лесных участков не осуществляется.

3. СВЕДЕНИЯ О СУЩЕСТВУЮЩИХ, ИЗМЕНЯЕМЫХ И УСТАНАВЛИВАЕМЫХ КРАСНЫХ ЛИНИЯХ

Предлагаемые к установлению и (или) изменению красные линии

В соответствии с градостроительной документацией, утвержденной постановлением администрации города Липецка от 03.10.2018 № 1773 «Об утверждении проекта планировки и проекта межевания квартала, ограниченного улицами Гагарина, 30 лет Октября, 4-я Пятилетка, Горняцкая в городе Липецке», на территории в границах проектирования присутствуют действующие красные линии. Проектом предусматривается отмена действующих красных линий ул. Гагарина, ул. 30 лет Октября, ул. 4 Пятилетки, частичная отмена действующей красной линии ул. Горняцкая и установление новых красных линий.

Проектом предусматривается установление красных линий: магистральной улицы общегородского значения регулируемого движения (ул. Гагарина), магистральных улиц районного значения (ул. В.И. Шкатова (на участке от ул. Гагарина до ул. 4 Пятилетки), ул. Орловская) и улиц местного значения (ул. 30 лет Октября, ул. В.Л. Кротевича, ул. В.И. Шкатова (на участке от ул. 4 Пятилетки до ул. Чайковского), ул. 4 Пятилетки, ул. Горняцкая, ул. Чайковского).

Красные линии установлены с учетом сложившейся застройки, местоположения существующих объектов капитального строительства, границ

существующих земельных участков, сведения о которых внесены в ЕГРН, и границ образуемых земельных участков.

Таблица 5

Ведомость координат концевых и поворотных точек, планируемых к установлению красных линий

Контур 1		
№ точки	Координата X	Координата Y
1	420520.65	1326508.18
2	420487.3	1326510.41
3	420459.83	1326512.33
4	420419.57	1326514.18
5	420410.85	1326514.92
6	420411.17	1326520.99
7	420393.64	1326521.25
8	420393.1	1326516.86
9	420289.97	1326523.3
10	420274.07	1326524.67
Контур 2		
№ точки	Координата X	Координата Y
1	420353.31	1326383.66
2	420356.53	1326436.72
3	420356.71	1326441.42
4	420359.12	1326493.22
5	420519.02	1326485.38
6	420515.08	1326440.04
7	420479.43	1326443.17
8	420479.8	1326426.41
9	420478.85	1326395.67
Контур 3		
№ точки	Координата X	Координата Y
1	420337.14	1326373.08
2	420334.89	1326337.42
3	420333.2	1326305.36
4	420331.57	1326277.85
5	420307.58	1326279.16
6	420286.8	1326280.48
7	420263.24	1326287.79
№ точки	Координата X	Координата Y
8	420130.65	1326298.8
9	420138.82	1326392.89
10	420202	1326389.18
11	420203.02	1326409.15
12	420140.2	1326412.84
13	420146.59	1326506.13
14	420205.75	1326503.77
15	420232.73	1326502.06
16	420269.44	1326499.39
17	420307.08	1326496.95
18	420343.03	1326494.47
19	420342.78	1326478.33
20	420341.86	1326462.29
21	420340.97	1326443.41
22	420337.14	1326373.08

1	420337.14	1326373.08
Контур 4		
№ точки	Координата X	Координата Y
1	420131.61	1326506.86
2	419928.63	1326522.12
3	419921	1326425.74
4	420125.22	1326413.72
5	420131.61	1326506.86
1	420131.61	1326506.86
Контур 5		
№ точки	Координата X	Координата Y
1	419964.69	1326403.14
2	419958.3	1326403.47
3	419954.16	1326403.68
4	419936.51	1326407.79
5	419919.46	1326408.86
6	419912.44	1326316.53
7	420115.88	1326302.15
8	420123.84	1326393.77

Таблица 6

Ведомость координат концевых и поворотных точек красных линий, подлежащих отмене

Контур 1		
№ точки	Координата X	Координата Y
1	419964.69	1326403.14
2	419963.35	1326403.22
3	419958.75	1326403.44
4	419936.33	1326406.33
5	419933.13	1326406.55
6	419933.24	1326408.01
7	419927.98	1326408.37
8	419927.96	1326408.13
9	419922.78	1326408.64
10	419921.86	1326398.36
11	419920.48	1326398.46
12	419917.76	1326363.59
13	419916.27	1326361.95
14	419915.48	1326351.90
15	419916.96	1326351.8
16	419914.00	1326316.48
17	420118.21	1326302.02
18	420124.49	1326393.73
19	420123.84	1326393.77
1	419964.69	1326403.14

Границы элементов планировочной структуры

Подготовка проекта межевания территории осуществляется применительно к территории, расположенной в границах нескольких существующих смежных элементов планировочной структуры «Квартал»[1] Правобережного района г. Липецка.

Настоящим Проектом предусматривается установление границ существующих элементов планировочной структуры «Квартал», «Улично-дорожная сеть»[1].

Площадь элементов планировочной структуры «Квартал» – 11,66 га.

Площадь территории в границах элементов планировочной структуры, применительно к которой осуществляется подготовка проекта межевания территории – 8,14 га.

Примечания:

1. Наименование видов элементов планировочной структуры приняты в соответствии с Приказом Министерства строительства и жилищно-коммунального хозяйства РФ от 25,04,2017 №738/пр «Об утверждении видов элементов планировочной структуры» (с изменениями на 13.05.2021).

Границы существующих элементов планировочной структуры «Квартал», «Улично-дорожная сеть» совпадают и отображены в графической части проекта межевания территории (лист 1 ПМТ, ОЧП «Чертеж межевания территории»).

Линии отступа от красных линий в целях определения места допустимого размещения зданий, строений, сооружений

Отступы от красных линий в целях определения места допустимого размещения зданий, строений, сооружений (линии регулирования застройки) при строительстве и реконструкции объектов капитального строительства составляют 5 м.

В условиях сложившейся застройки линии регулирования застройки приняты переменными или совпадающими с красными линиями с учетом существующего размещения объектов капитального строительства.

4. СВЕДЕНИЯ О ГРАНИЦАХ ТЕРРИТОРИИ, В ОТНОШЕНИИ КОТОРОЙ ВЕДЕТСЯ ПОДГОТОВКА ПРОЕКТА МЕЖЕВАНИЯ

Ведомость координат концевых и поворотных точек территории, в отношении которой утвержден проект межевания

Площадь – 151712 м^2		
№ точки	Координата X	Координата Y
1	420586,69	1326418,5
2	420529,75	1326495,39
3	420469,87	1326579,59
4	420461,5	1326597,58
5	420449,12	1326614,51
6	420426,72	1326648,44
7	420420,76	1326654,71
8	420412,06	1326656,42
9	420404,8	1326655,05
10	420391,66	1326652,25
11	420379,31	1326646,34
12	420334,69	1326633,08
13	420334,85	1326630,97
14	420333,01	1326630,53
15	420325,69	1326629,94
16	420315,06	1326629,5
17	420298,46	1326629,56
18	420297,54	1326626,13
19	420293,09	1326626,49

Площадь – 151712 м^2		
№ точки	Координата X	Координата Y
20	420290,28	1326614,76
21	420289,05	1326594,21
22	420276,73	1326594,85
23	420276,73	1326594,41
24	420276,38	1326570,49
25	420290,21	1326569,96
26	420289,69	1326555,08
27	420289,59	1326550,48
28	420291,37	1326550,27
29	420289,97	1326523,3
30	420274,07	1326524,67
31	420274,81	1326508,67
32	420139,33	1326516,01
33	419908,2	1326536,41
34	419888,56	1326299,57
35	420123,21	1326286,5
36	420337,69	1326270,01
37	420343,01	1326383,78
38	420353,31	1326383,66
39	420401,46	1326380,02
40	420401,23	1326365,02
41	420423,34	1326364,37
42	420423,6	1326382,32
43	420423,88	1326400,42
44	420478,85	1326395,67
45	420479,8	1326426,41
46	420495,24	1326426,07
47	420579,21	1326419,47
1	420586,69	1326418,5

Сведения о точности и методе определения координат характерных точек границ

Согласно приказу Федеральной службы государственной регистрации, кадастра и картографии от 23,10,2020 № П/0393, координаты характерных точек границ земельного участка определяются следующими методами:

1) геодезический метод (полигонометрия, прямые, обратные или комбинированные засечки и иные геодезические методы);

2) метод спутниковых геодезических измерений (определений);

3) комбинированный метод (сочетание геодезического метода и метода, спутниковых геодезических измерений (определений);

4) фотограмметрический метод;

5) картометрический метод;

6) аналитический метод,

При выполнении измерений в государственных системах координат для определения значения координат характерных точек в местных системах координат используются параметры перехода между соответствующей местной системой координат и государственными системами координат, определенные в соответствии с законодательством о геодезии и картографии,

На основании технического задания на подготовку документации по планировке территории (проект межевания территории) в настоящем Проекте определение координат характерных точек земельных участков производилось геодезическим* и (или) аналитическими методами, при определении координат использовались системы координат, принятые для ведения государственного кадастра недвижимости,

Проект выполнен в местной системе координат МСК-48 (система координат, в которой на данной территории ведется государственный кадастровый учет).

* Для создания надежной геодезической основы межевания земель предусмотрено заложение опорных межевых знаков (ОМЗ) попарно с условием взаимной видимости между пунктами на расстоянии не более 5 километров между парами, в местах, обеспечивающих их долговременную сохранность, а также предусмотрено определение координат ОМЗ проложением теодолитных ходов или GPS – методами от пунктов ГГС, обеспечивающими точность построения опорных межевых сетей класса ОМС 1 в городах (средняя квадратическая ошибка взаимного положения смежных пунктов 0,05 м).

1. Чертеж межевания территории. Этап 1

ПРОЕКТ МЕЖЕВАНИЯ ТЕРРИТОРИИ, ОГРАНИЧЕННЫЙ УЛИЦАМИ ГАГАРИНА, 30 ЛЕТ ОКТЯБРЯ, В.Л. КРОТЕВИЧА, ОРЛОВСКАЯ, В.И. ШКАТОВА В ГОРОДЕ ЛИПЕЦКЕ

ПРОЕКТ МЕЖЕВАНИЯ ТЕРРИТОРИИ
Основная часть проекта
Чертеж межевания территории
Этап 1
М 1:1000

УСЛОВНЫЕ ОБОЗНАЧЕНИЯ

Границы:

- границы территории, в отношении которой осуществляется подготовка проекта межевания
- номера координат концевых и поворотных точек границы территории, в отношении которой осуществляется подготовка проекта межевания
- границы существующих элементов планировочной структуры
- красные линии, утверждаемые проектом межевания территории
- красные линии, отменяемые (изменяемые) проектом межевания территории
- условный номер контура красной линии
- номера координат концевых и поворотных точек красных линий
- линия регулирования застройки
- границы образуемого земельного участка
- :ЗУ1 - условный номер образуемого земельного участка
- номера координат концевых и поворотных точек образуемых земельных участков
- границы сохраняемых земельных участков, сведения о которых содержатся в ЕГРН
- 48:20:0020101 - кадастровый номер сохраняемых земельных участков, сведения о которых содержатся в ЕГРН
- границы исходных земельных участков
- 48:20:0020901:1 - кадастровый и /или условный номер исходных земельных участков
- 48:20:0020101:8(1м) - земельный участок, подлежащий снятию с кадастрового учета
- территория, не подлежащая межеванию

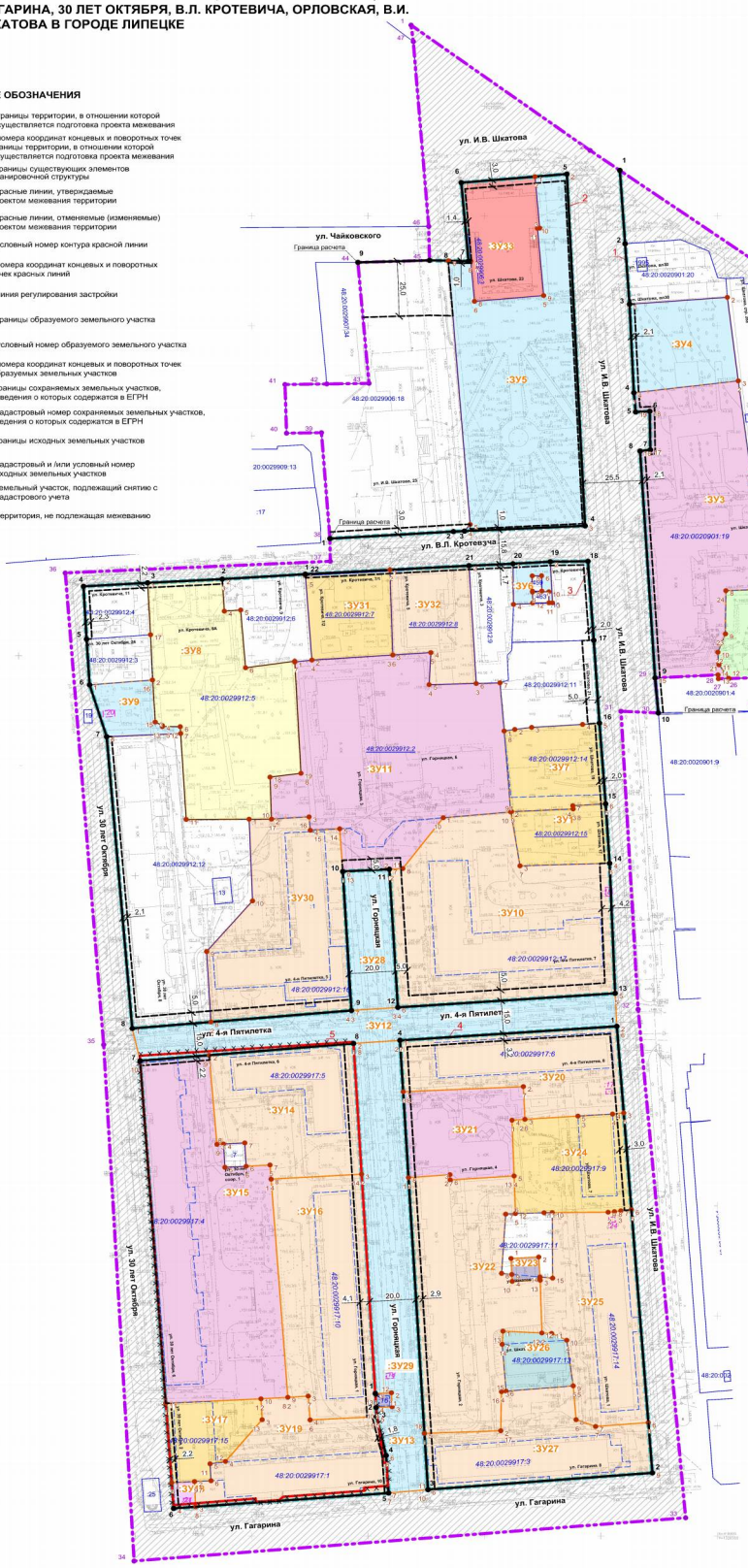

Экспликация образуемых земельных участков Этап 1

Условное обозначение на чертеже	Условный номер образуем. земельн. участка	Площадь земельн. участка, кв.м.	Вид разрешенного использования земельного участка	Возможный способ образования земельного участка
	:ЗУ1	1018	Малоэтажная многоквартирная жилая застройка (2.1.1)	Перераспределение земельного участка с кадастровым номером 48:20:0029912:15 и земель, находящихся в неразграниченной государственной собственности
	:ЗУ2	5108	Обеспечение внутреннего правопорядка (8.3)	Перераспределение смежных земельных участков 48:20:0020901:6, 48:20:0020901:19 и земель, находящихся в неразграниченной государственной собственности
	:ЗУ3	5983	Многоэтажная жилая застройка (высотная застройка) (2.6)	Перераспределение смежных земельных участков 48:20:0020901:6, 48:20:0020901:19 и земель, находящихся в неразграниченной государственной собственности
	:ЗУ7	1531	Малоэтажная многоквартирная жилая застройка (2.1.1)	Перераспределение земельного участка с кадастровым номером 48:20:0029912:14 и земель, находящихся в неразграниченной государственной собственности
	:ЗУ8	4995	Дошкольное, начальное и среднее общее образование (3.5.2)	Перераспределение земельного участка с кадастровым номером 48:20:0029912:5 и земель, находящихся в неразграниченной государственной собственности
	:ЗУ10	6675	Среднеэтажная жилая застройка (2.5)	Перераспределение земельного участка с кадастровым номером 48:20:0029912:17 и земель, находящихся в неразграниченной государственной собственности
	:ЗУ11	7219	Многоэтажная жилая застройка (высотная застройка) (2.6)	Перераспределение земельного участка с кадастровым номером 48:20:0029912:2 и земель, находящихся в неразграниченной государственной собственности
	:ЗУ14	3339	Среднеэтажная жилая застройка (2.5)	Перераспределение земельного участка с кадастровым номером 48:20:0029917:5 и земель, находящихся в неразграниченной государственной собственности
	:ЗУ15	7102	Многоэтажная жилая застройка (высотная застройка) (2.6)	Перераспределение земельного участка с кадастровым номером 48:20:0029917:4 и земель, находящихся в неразграниченной государственной собственности
	:ЗУ16	4118	Среднеэтажная жилая застройка (2.5)	Перераспределение земельного участка с кадастровым номером 48:20:0029917:10 и земель, находящихся в неразграниченной государственной собственности
	:ЗУ17	1120	Малоэтажная многоквартирная жилая застройка (2.1.1)	Перераспределение земельного участка с кадастровым номером 48:20:0029917:15 и земель, находящихся в неразграниченной государственной собственности
	:ЗУ18	113	Магазины (4.4)	Образование земельного участка из земель неразграниченной государственной собственности
	:ЗУ19	2740	Среднеэтажная жилая застройка (2.5)	Перераспределение земельного участка с кадастровым номером 48:20:0029917:1 и земель, находящихся в неразграниченной государственной собственности
	:ЗУ20	2904	Среднеэтажная жилая застройка (2.5)	Перераспределение земельного участка с кадастровым номером 48:20:0029917:6 и земель, находящихся в неразграниченной государственной собственности
	:ЗУ21	1911	Многоэтажная жилая застройка (высотная застройка) (2.6)	Образование земельного участка из земель неразграниченной государственной собственности
	:ЗУ22	4486	Среднеэтажная жилая застройка (2.5)	Образование земельного участка из земель неразграниченной государственной собственности
	:ЗУ23	126	Предоставление коммунальных услуг (3.1.1)	Перераспределение земельного участка с кадастровым номером 48:20:0029917:11 и земель, находящихся в неразграниченной государственной собственности
	:ЗУ24	2132	Малоэтажная многоквартирная жилая застройка (2.1.1)	Перераспределение земельного участка с кадастровым номером 48:20:0029917:9 и земель, находящихся в неразграниченной государственной собственности
	:ЗУ25	3420	Среднеэтажная жилая застройка (2.5)	Перераспределение земельного участка с кадастровым номером 48:20:0029917:14 и земель, находящихся в неразграниченной государственной собственности
	:ЗУ26	711	Амбулаторно-поликлиническое обслуживание (3.4.1)	Перераспределение земельного участка с кадастровым номером 48:20:0029917:13 и земель, находящихся в неразграниченной государственной собственности
	:ЗУ27	2901	Среднеэтажная жилая застройка (2.5)	Перераспределение земельного участка с кадастровым номером 48:20:0029917:3 и земель, находящихся в неразграниченной государственной собственности
	:ЗУ29	44	Предоставление коммунальных услуг (3.1.1)	Перераспределение земельного участка с кадастровым номером 48:20:0029917:16 и земель, находящихся в неразграниченной государственной собственности
	:ЗУ30	4337	Среднеэтажная жилая застройка (2.5)	Перераспределение смежных земельных участков 48:20:0029912:1, 48:20:0029912:16 и земель, находящихся в неразграниченной государственной собственности
	:ЗУ31	1386	Малоэтажная многоквартирная жилая застройка (2.1.1)	Перераспределение земельного участка с кадастровым номером 48:20:0029912:7 и земель, находящихся в неразграниченной государственной собственности
	:ЗУ32	1621	Среднеэтажная жилая застройка (2.5)	Перераспределение земельного участка с кадастровым номером 48:20:0029912:8 и земель, находящихся в неразграниченной государственной собственности
	:ЗУ33	1674	Объекты культурно-досуговой деятельности (3.6.1)	Перераспределение земельного участка с кадастровым номером 48:20:0029906:3 и земель, находящихся в неразграниченной государственной собственности

Экспликация образуемых земельных участков, которые после образования буду относиться к территориям общего пользования или имуществу общего пользования. Этап 1

Условное обозначение на чертеже	Условный номер образуем. земельн. участка	Площадь земельн. участка, кв.м.	Вид разрешенного использования земельного участка	Возможный способ образования земельного участка
	:ЗУ4	1712	Земельные участки (территории) общего пользования (12.0)	Образование земельного участка из земель неразграниченной государственной собственности
	:ЗУ5	6217	Земельные участки (территории) общего пользования (12.0)	Образование земельного участка из земель неразграниченной государственной собственности
	:ЗУ6	242	Земельные участки (территории) общего пользования (12.0)	Образование земельного участка из земель неразграниченной государственной собственности
	:ЗУ9	630	Земельные участки (территории) общего пользования (12.0)	Образование земельного участка из земель неразграниченной государственной собственности
	:ЗУ12	3484	Земельные участки (территории) общего пользования (12.0)	Образование земельного участка из земель неразграниченной государственной собственности
	:ЗУ13	3974	Земельные участки (территории) общего пользования (12.0)	Образование земельного участка из земель неразграниченной государственной собственности
	:ЗУ28	1262	Земельные участки (территории) общего пользования (12.0)	Образование земельного участка из земель неразграниченной государственной собственности

Примечания:
1. Существующие элементы планировочной структуры приняты в соответствии с Приказом Министерства строительства и жилищно-коммунального хозяйства Российской Федерации от 25.04.2017 №738/пр «Об утверждении видов элементов планировочной структуры»;
Границы элементов планировочной структуры приведены в информационных целях и не являются предметом утверждения настоящей документацией.
Планируемые элементы планировочной структуры отсутствуют.
2. Ведомость координат концевых и поворотных точек красных линий приведена в разделе III текстовой части «Пояснительная записка» основной (утверждаемой) части проекта межевания территории.
3. Изменяемые земельные участки проектом межевания не предусматриваются; образование земельных участков, в отношении которых предполагаются их резервирование или изъятие для государственных или муниципальных нужд проектом межевания не предусматривается.
4. Границы публичных сервитутов, подлежащих к установлению в соответствии с законодательством Российской Федерации отображены на листе ПМТ.ОЧП-3 «Чертеж межевания территории, на котором отображаются границы публичных сервитутов».

Изм	Кол	Лист	№док	Подпись	Дата
Гл.арх.		Гребенщиков			07.24
ГАП		Левшунова			
Разработал		Соловский			
Н.Контроль		Карямова			
Проверил		Левшунова			

А-65.1585-24 ПМТ.ОЧП.1

Департамент градостроительства и архитектуры администрации города Липецка

Проект межевания территории, ограниченный улицами Гагарина, 30 лет Октября, В.Л. Кротевича, Орловская, В.И. Шкатова в городе Липецке

Чертеж межевания территории. Этап 1
М 1:1000

Стадия	Лист	Листов
П	1	

АРХИ ГРАДА АРХИВАРИУС

Согласовано

Инв. № подл. | Подп. и дата | Взамен инв. №

Формат А1

2. Чертеж межевания территории. Этап 2

ПРОЕКТ МЕЖЕВАНИЯ ТЕРРИТОРИИ, ОГРАНИЧЕННЫЙ УЛИЦАМИ ГАГАРИНА, 30 ЛЕТ ОКТЯБРЯ, В.Л. КРОТЕВИЧА, ОРЛОВСКАЯ, В.И. ШКАТОВА В ГОРОДЕ ЛИПЕЦКЕ

ПРОЕКТ МЕЖЕВАНИЯ ТЕРРИТОРИИ
Основная часть проекта
Чертеж межевания территории
Этап 2
М 1:1000

УСЛОВНЫЕ ОБОЗНАЧЕНИЯ

Границы:

- границы территории, в отношении которой осуществляется подготовка проекта межевания
- номера координат концевых и поворотных точек границы территории, в отношении которой осуществляется подготовка проекта межевания
- границы существующих элементов планировочной структуры
- красные линии, утверждаемые проектом межевания территории
- красные линии, отменяемые (изменяемые) проектом межевания территории
- условный номер контура красной линии
- номера координат концевых и поворотных точек красных линий
- линия регулирования застройки
- границы образуемого земельного участка
- :ЗУ1 - условный номер образуемого земельного участка
- номера координат концевых и поворотных точек образуемых земельных участков
- границы сохраняемых земельных участков, сведения о которых содержатся в ЕГРН
- 48:20:0030102:1 - кадастровый номер сохраняемых земельных участков, сведения о которых содержатся в ЕГРН
- границы исходных земельных участков
- 48:20:0030801:1 - кадастровый и /или условный номер исходных земельных участков
- территория, не подлежащая межеванию

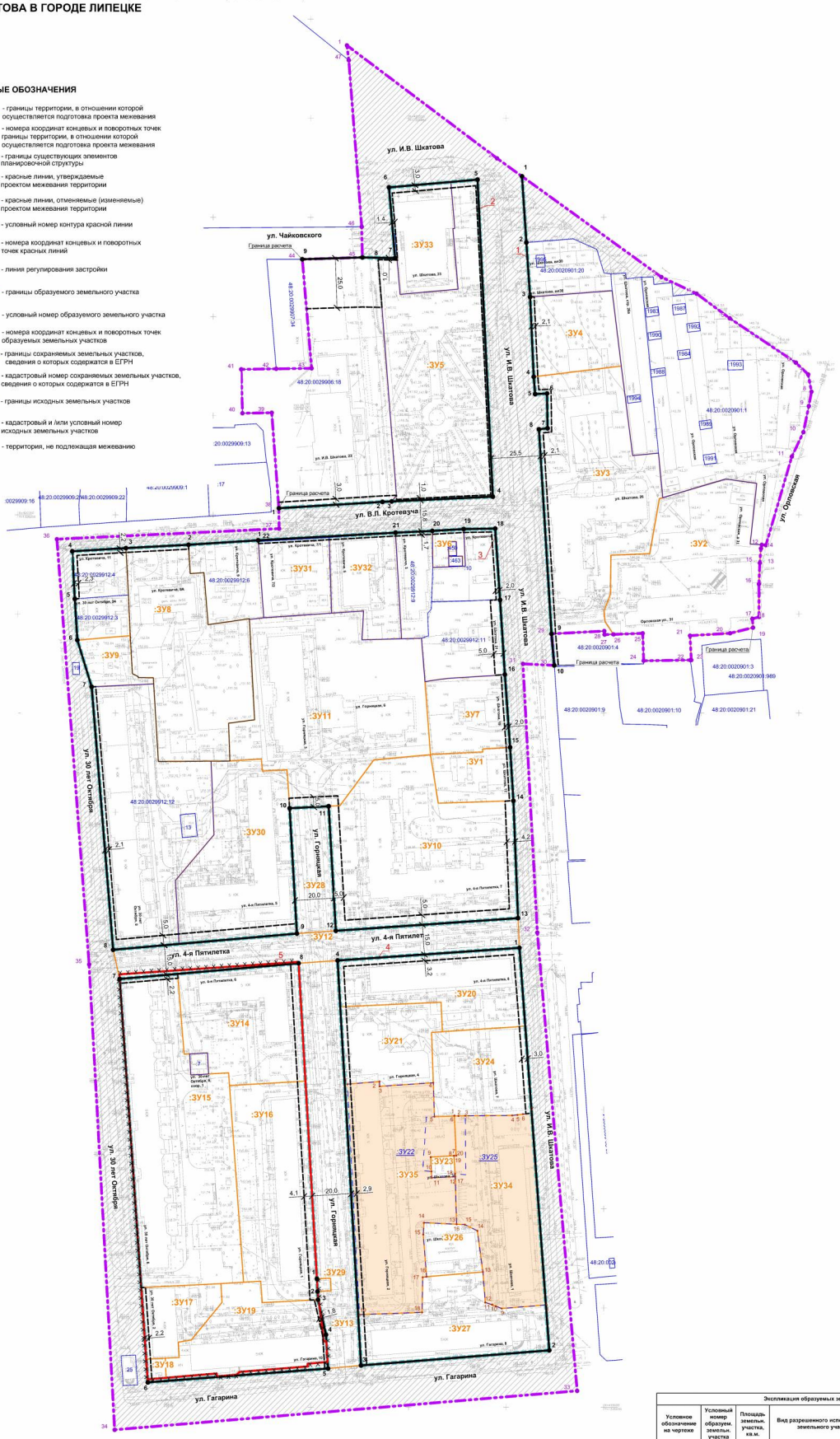

Экспликация образуемых земельных участков Этап 2

Условное обозначение на чертеже	Условный номер образуем. земельн. участка	Площадь земельн. участка, кв.м.	Вид разрешенного использования земельного участка	Возможный способ образования земельного участка
	:ЗУ34	5128	Среднеэтажная жилая застройка (2.5), Амбулаторно-поликлиническое обслуживание (3.4.1)	Перераспределение земельного участка с условным номером :ЗУ25 и земель, находящихся в неразграниченной государственной собственности
	:ЗУ35	3577	Среднеэтажная жилая застройка (2.5)	Перераспределение земельного участка с условным номером :ЗУ22 и земель, находящихся в неразграниченной государственной собственности

Примечания:
1. Существующие элементы планировочной структуры приняты в соответствии с Приказом Министерства строительства и жилищно-коммунального хозяйства Российской Федерации от 25.04.2017 №738/пр «Об утверждении видов элементов планировочной структуры»;
Границы элементов планировочной структуры приведены в информационных целях и не являются предметом утверждения настоящей документацией.
Планируемые элементы планировочной структуры отсутствуют.
2. Ведомость координат концевых и поворотных точек красных линий приведена в разделе III текстовой части «Пояснительная записка» основной (утверждаемой) части проекта межевания территории.
3. Изменяемые земельные участки проектом межевания не предусматриваются, образование земельных участков, в отношении которых предполагаются их резервирование или изъятие для государственных или муниципальных нужд проектом межевания не предусматривается.
4. Границы публичных сервитутов, подлежащих к установлению в соответствии с законодательством Российской Федерации отображены на листе ПМТ.ОЧП-3 «Чертеж межевания территории, на котором отображаются границы публичных сервитутов».

Изм	Кол	Лист	№док	Подпись	Дата

А-65.1585-24 ПМТ.ОЧП.1

Департамент градостроительства и архитектуры администрации города Липецка

Гл.арх.	Гребенщиков		07.24
ГАП	Левшунова		
Разработал	Соловский		
Н.Контроль	Каримова		
Проверил	Левшунова		

Проект межевания территории, ограниченный улицами Гагарина, 30 лет Октября, В.Л. Кротевича, Орловская, В.И. Шкатова в городе Липецке

Чертеж межевания территории. Этап 2
М 1:1000

Стадия	Лист	Листов
П	2	

АРХИ АРХИВАРИУС

Согласовано

Взамен. инв. №

Подп. и дата

Инв. № подл.

Формат А1

3. Чертеж межевания территории, на котором отображаются границы

ПРОЕКТ МЕЖЕВАНИЯ ТЕРРИТОРИИ, ОГРАНИЧЕННЫЙ УЛИЦАМИ ГАГАРИНА, 30 ЛЕТ ОКТЯБРЯ, В.Л. КРОТЕВИЧА, ОРЛОВСКАЯ, В.И. ШКАТОВА В ГОРОДЕ ЛИПЕЦКЕ

ПРОЕКТ МЕЖЕВАНИЯ ТЕРРИТОРИИ
Основная часть проекта
Чертеж межевания территории, на котором отображаются границы публичных сервитутов
М 1:1000

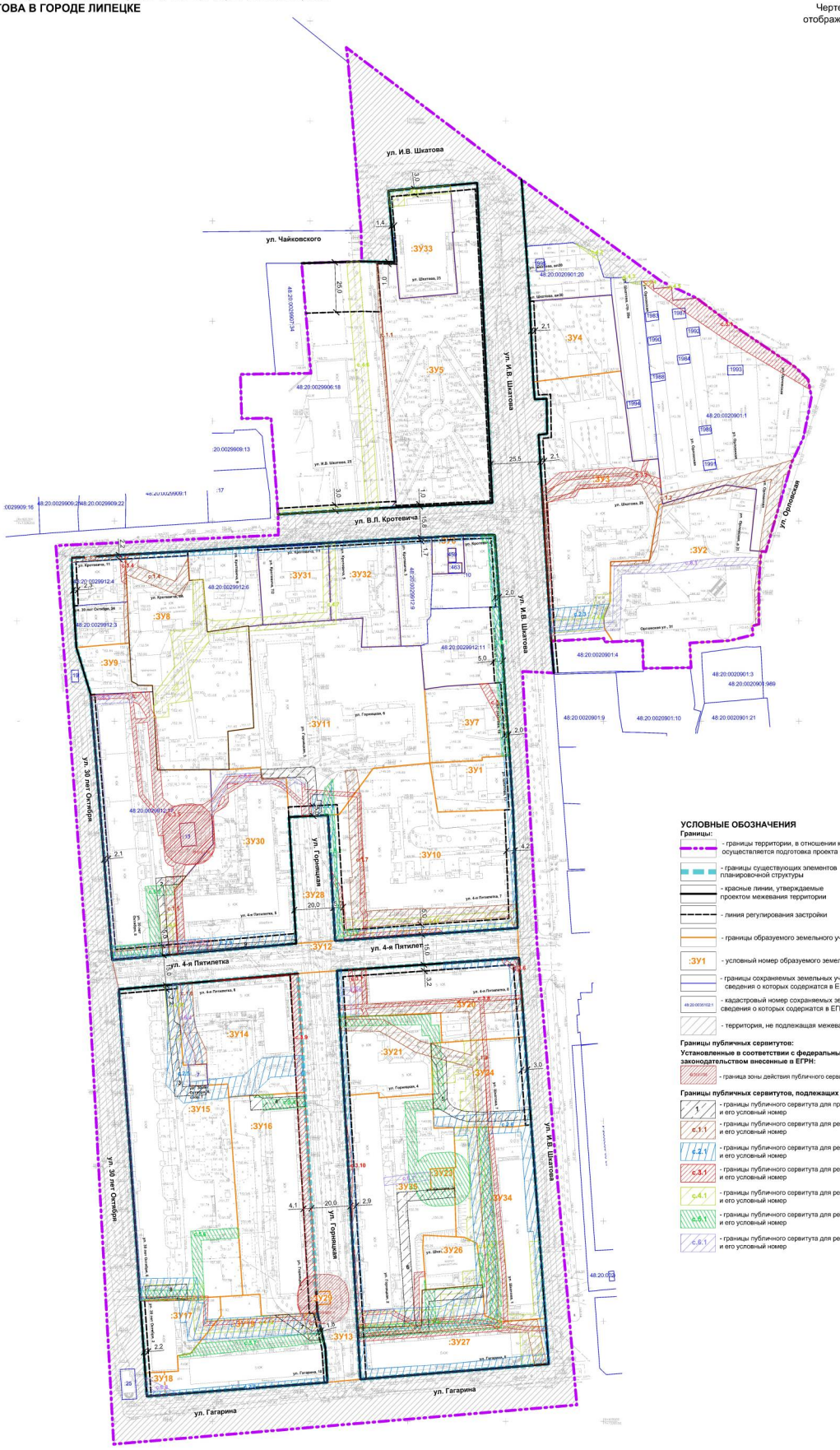

УСЛОВНЫЕ ОБОЗНАЧЕНИЯ

Границы:

- границы территории, в отношении которой осуществляется подготовка проекта межевания
- границы существующих элементов планировочной структуры
- красные линии, утверждаемые проектом межевания территории
- линия регулирования застройки
- границы образуемого земельного участка
- :ЗУ1 - условный номер образуемого земельного участка
- границы сохраняемых земельных участков, сведения о которых содержатся в ЕГРН
- 48:20:0030102:1 - кадастровый номер сохраняемых земельных участков, сведения о которых содержатся в ЕГРН
- территория, не подлежащая межеванию

Границы публичных сервитутов:

Установленные в соответствии с федеральным законодательством внесенные в ЕГРН:

- 48:20:0000000:1 - граница зоны действия публичного сервитута

Границы публичных сервитутов, подлежащих к установлению:

- 1 - границы публичного сервитута для прохода и проезда через земельный участок и его условный номер
- с.1.1 - границы публичного сервитута для ремонта и обслуживания сетей водоотведения и его условный номер
- г.2.1 - границы публичного сервитута для ремонта и обслуживания сетей водоснабжения и его условный номер
- с.3.1 - границы публичного сервитута для ремонта и обслуживания сетей электроснабжения и его условный номер
- с.4.1 - границы публичного сервитута для ремонта и обслуживания сетей теплоснабжения и его условный номер
- н.4.1 - границы публичного сервитута для ремонта и обслуживания сетей газоснабжения и его условный номер
- с.8.1 - границы публичного сервитута для ремонта и обслуживания сетей связи и его условный номер

Изм	Кол	Лист	№док	Подпись	Дата	А-65.1585-24 ПМТ.ОЧП.1			
						Департамент градостроительства и архитектуры администрации города Липецка			
Гл.арх.		Гребенщиков			07.24	Проект межевания территории, ограниченный улицами Гагарина, 30 лет Октября, В.Л. Кротевича, Орловская, В.И. Шкатова в городе Липецке	Стадия	Лист	Листов
ГАП		Левшунова					П	3	
Разработал		Соловский				Чертеж межевания территории, на котором отображаются границы публичных сервитутов М 1:1000			
Н.Контроль		Каримова							
Проверил		Левшунова							

Согласовано

Взамен инв. №

Подп. и дата

Инв. № подл.

Формат А1