



# ГУБЕРНАТОР МАГАДАНСКОЙ ОБЛАСТИ

## У К А З

от «17» марта 2026 г. № 19-у

г. Магадан

### **О создании охранной зоны памятника природы регионального значения Магаданской области «Джегдянский»**

В соответствии с Федеральным законом от 14 марта 1995 г. № 33-ФЗ «Об особо охраняемых природных территориях», постановлением Правительства Российской Федерации от 19 февраля 2015 г. № 138 «Об утверждении Правил создания охранных зон отдельных категорий особо охраняемых природных территорий, установления их границ, определения режима охраны и использования земельных участков и водных объектов в границах таких зон» **п о с т а н о в л я ю:**

1. Создать охранную зону памятника природы регионального значения Магаданской области «Джегдянский».

2. Утвердить прилагаемое Положение об охранной зоне памятника природы регионального значения Магаданской области «Джегдянский».

3. Настоящей указ подлежит официальному опубликованию.

Губернатор  
Магаданской области

С.К. Носов

**УТВЕРЖДЕНО**  
**указом Губернатора**  
**Магаданской области**  
**от «17» марта 2026 г. № 19-у**

**ПОЛОЖЕНИЕ**  
**об охранной зоне памятника природы регионального значения**  
**Магаданской области «Джегдянский»**

**I. Общие положения**

1.1. Положение об охранной зоне памятника природы регионального значения «Джегдянский» (далее – Положение) разработано в соответствии с требованиями статьи 56, пункта 4 статьи 95 Земельного кодекса Российской Федерации, Лесного кодекса Российской Федерации, главы 6 Водного кодекса Российской Федерации, пункта 1 статьи 52 Федерального закона от 10 января 2002 г. № 7-ФЗ «Об охране окружающей среды», пунктами 10, 11 статьи 2, пунктом 1 статьи 27 Федерального закона от 14 марта 1995 г. № 33-ФЗ «Об особо охраняемых природных территориях», Правил создания охранных зон отдельных категорий особо охраняемых природных территорий, установления их границ, определения режима охраны и использования земельных участков и водных объектов в границах таких зон, утвержденных постановлением Правительства Российской Федерации от 19 февраля 2015 г. № 138.

1.2. Охранная зона памятника природы регионального значения «Джегдянский» (далее – Охранная зона, Памятник природы) создана на прилегающих к нему земельных (лесных) участках и водных объектах, в целях обеспечения устойчивого функционирования естественных экологических систем, защиты природных комплексов, ландшафтного

и биологического разнообразия особо охраняемой природной территории от неблагоприятного антропогенного воздействия.

1.3. Земельные (лесные) участки и водные объекты, которые включены в границы охранной зоны, не изымаются у собственников, землепользователей, землевладельцев и арендаторов и используются ими с соблюдением особого правового режима, установленного настоящим Положением.

1.4. Границы и особенности режима Охранной зоны учитываются при разработке планов и перспектив экономического и социального развития, лесохозяйственных регламентов и проектов освоения лесов, подготовке документов территориального планирования, проведении лесоустройства и инвентаризации земель.

1.5. Государственный контроль (надзор) в границах охранной зоны осуществляется в соответствии с действующим законодательством Российской Федерации, включая федеральные законы, законы субъектов Российской Федерации и иные нормативно правовые акты.

1.6. К мероприятиям по обеспечению режима Охранной зоны в установленном действующим законодательством порядке могут привлекаться собственники, владельцы и пользователи земельных (лесных) участков, на которых находится Памятник природы, принявшие на себя обязательство по обеспечению режима особой охраны Памятника природы, а также граждане, общественные объединения и некоммерческие организации, осуществляющие деятельность в области охраны окружающей среды, в целях реализации права на благоприятную окружающую среду и предотвращения нарушения законодательства в области охраны окружающей среды.

1.7. Юридические лица, индивидуальные предприниматели, являющиеся собственниками, владельцами и пользователями земельных (лесных) участков в границах Охранной зоны, а также граждане осуществляют использование земельных (лесных) участков и лесов,

расположенных на них, в соответствии с режимом Охранной зоны, установленным настоящим Положением.

1.8. Собственники водных объектов в границах Охранной зоны осуществляют мероприятия по охране водных объектов, предотвращению их загрязнения, засорения и истощения вод, а также меры по ликвидации последствий указанных явлений.

1.9. При использовании водных объектов физические лица, юридические лица обязаны осуществлять водохозяйственные мероприятия в соответствии с главой 6 Водного Кодекса Российской Федерации и другими федеральными законами, а также правилами охраны поверхностных водных объектов и правилами охраны подземных водных объектов, утвержденными Правительством Российской Федерации от 10 сентября 2020 г. № 1391.

## **II. Местоположение охранной зоны и ее площадь**

2.1. Охранная зона Памятника природы расположена в среднем течении реки Колымы на ее правом берегу в 30 км ниже по течению от районного центра поселка Сеймчан Среднеканского муниципального округа Магаданской области, в 2-2,5 км выше устья ручья Джегдян (или Чегодан – местное название), на землях лесного фонда, на расстоянии 50 м от границ памятника природы.

2.2. Площадь охранной зоны составляет 12,16 га.

2.3. Границы охранной зоны обозначаются на местности специальными предупредительными аншлагами и информационными знаками. Организация и выполнение работ по выделению в натуре границ охранной зоны, ее оснащению предупредительными аншлагами и информационными знаками осуществляется Дирекцией.

### **III. Режим охраны и использования природных ресурсов и территории в границах охранной зоны**

3.1. В границах Охранной зоны запрещается всякая деятельность, влекущая за собой нарушение сохранности памятника природы, в том числе:

размещение объектов капитального строительства;

изменение исторически сложившегося охраняемого ландшафта;

проведение работ, которые могут привести к нарушению гидрологического режима местности, почвенного покрова, возникновению и развитию эрозионных процессов;

проведение работ по геологической разведке недр, разработке полезных ископаемых;

все формы и виды рубок лесных насаждений, за исключением проведения санитарно-оздоровительных мероприятий в виде уборки неликвидной древесины в лесных насаждениях, заготовки и сбора валежника;

распашка земель;

загрязнение почв, замусоривание территории, захоронение отходов, устройство свалок и скотомогильников;

использование токсичных химических препаратов для охраны и защиты лесов, в том числе в научных целях;

разведение костров, организация туристических стоянок, обустройство мест для пикников, вне мест, специально установленных для этих целей.

3.2. В границах охранной зоны разрешаются следующие виды деятельности:

свободное пребывание граждан с обязательным соблюдением установленного режима особой охраны;

заготовка и сбор для собственных нужд дикорастущих плодов, ягод, орехов, грибов, других пригодных для употребления в пищу лесных

ресурсов, а также не древесных лесных ресурсов, кроме дикорастущих растений, их плодов и семян, виды которых, занесены в Красную книгу Российской Федерации и Красную книгу Магаданской области;

фенологические и зоологические наблюдения;

организованный экологический туризм и экскурсии;

проведение санитарно-оздоровительных мероприятий в виде уборки неликвидной древесины в лесных насаждениях, заготовка и сбор валежника;

осуществление мер пожарной безопасности в лесах;

проведение научных исследований, мероприятий по экологическому просвещению и природоохранной пропаганде.

---

**ПРИЛОЖЕНИЕ № 1**  
**К Положению об охранной**  
**зоне памятника природы**  
**регионального значения**  
**Магаданской области**  
**«Джегдянский»**

**ГРАФИЧЕСКОЕ ОПИСАНИЕ МЕСТОПОЛОЖЕНИЯ ГРАНИЦ**

**охранной зоны памятника природы регионального значения**  
**Магаданской области «Джегдянский»**

(наименование объекта, местоположение границ которого описано (далее - объект))

**Раздел 1**

Сведения об объекте		
№ п/п	Характеристики объекта	Описание характеристик
1	2	3
1	Местоположение объекта	Магаданская область, Среднеканский район.
2	Площадь объекта ± величина погрешности определения площади (P ± ΔP)	121 580 м <sup>2</sup>
3	Иные характеристики объекта	-

**Раздел 2**

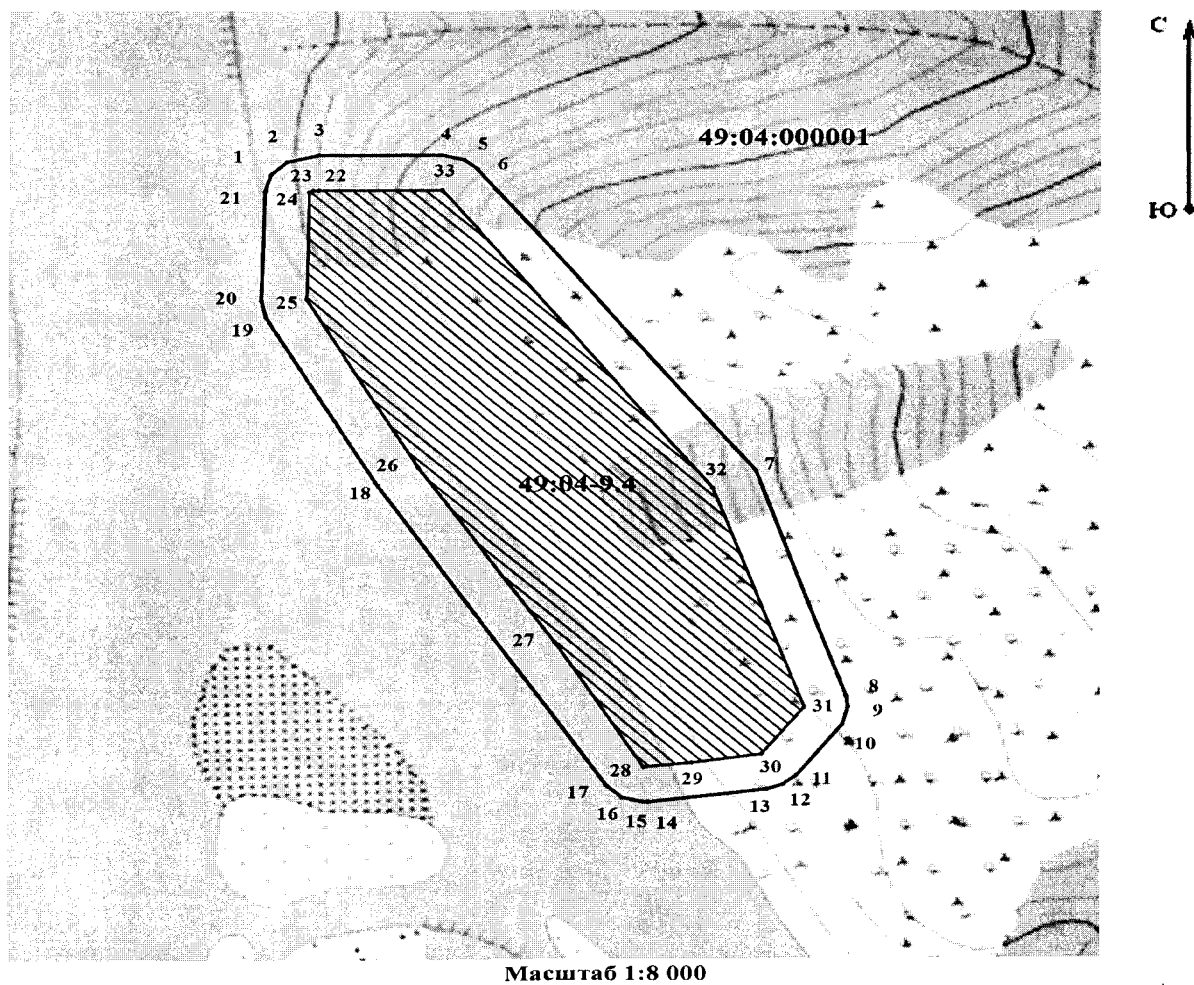
Сведения о местоположении границ объекта					
1. Система координат		МСК-49, зона 2			
2. Сведения о характерных точках границ объекта					
Обозначение характерных точек границ	Координаты, м		Метод определения координат характерной точки	Средняя квадратическая погрешность положения характерной точки (Mt), м	Описание обозначения точки на местности (при наличии)
	X	Y			
1	2	3	4	5	6
1	782 637,67	2 506 132,41	Картометрический метод	5,00	—
2	782 655,95	2 506 150,85	Картометрический метод	5,00	—
3	782 665,69	2 506 187,49	Картометрический метод	5,00	—
4	782 665,64	2 506 329,83	Картометрический метод	5,00	—
5	782 658,70	2 506 354,86	Картометрический метод	5,00	—
6	782 645,69	2 506 370,15	Картометрический метод	5,00	—
7	782 214,72	2 506 694,34	Картометрический метод	5,00	—
8	781 893,41	2 506 798,47	Картометрический метод	5,00	—
9	781 878,11	2 506 800,59	Картометрический метод	5,00	—
10	781 853,03	2 506 794,20	Картометрический метод	5,00	—
11	781 781,68	2 506 742,14	Картометрический метод	5,00	—
12	781 767,67	2 506 726,22	Картометрический метод	5,00	—
13	781 761,37	2 506 708,41	Картометрический метод	5,00	—
14	781 742,94	2 506 570,09	Картометрический метод	5,00	—
15	781 742,75	2 506 564,35	Картометрический метод	5,00	—
16	781 749,39	2 506 539,07	Картометрический метод	5,00	—

17	781 766,64	2 506 520,96	Картометрический метод	5,00	—
18	782 194,71	2 506 256,39	Картометрический метод	5,00	—
19	782 434,52	2 506 127,40	Картометрический метод	5,00	—
20	782 457,82	2 506 121,86	Картометрический метод	5,00	—
21	782 613,75	2 506 125,52	Картометрический метод	5,00	—
1	782 637,67	2 506 132,41	Картометрический метод	5,00	—
<b>Внутренний контур 1 из 1</b>					
<b>1</b>	<b>2</b>	<b>3</b>	<b>4</b>	<b>5</b>	<b>6</b>
22	782 615,24	2 506 187,56	Аналитический метод	0,10	—
23	782 614,81	2 506 180,69	Аналитический метод	0,10	—
24	782 612,53	2 506 175,99	Аналитический метод	0,10	—
25	782 459,84	2 506 174,08	Аналитический метод	0,10	—
26	782 220,98	2 506 302,92	Аналитический метод	0,10	—
27	781 970,73	2 506 461,31	Аналитический метод	0,10	—
28	781 792,84	2 506 564,25	Аналитический метод	0,10	—
29	781 799,34	2 506 620,00	Аналитический метод	0,10	—
30	781 811,33	2 506 701,23	Аналитический метод	0,10	—
31	781 878,24	2 506 750,33	Аналитический метод	0,10	—
32	782 190,38	2 506 643,93	Аналитический метод	0,10	—
33	782 615,23	2 506 329,77	Аналитический метод	0,10	—
22	782 615,24	2 506 187,56	Аналитический метод	0,10	—
<b>3. Сведения о характерных точках части (частей) границы объекта</b>					
<b>1</b>	<b>2</b>	<b>3</b>	<b>4</b>	<b>5</b>	<b>6</b>
—	—	—	—	—	—


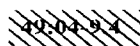
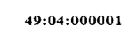


**ПРИЛОЖЕНИЕ № 2**  
**К Положению об охранной**  
**зоне памятника природы**  
**регионального значения**  
**Магаданской области**  
**«Джегдянский»**

**КАРТА-СХЕМА**

**охранной зоны памятника природы регионального значения**  
**Магаданской области «Джегдянский»**



**Используемые условные знаки и обозначения:**

-  - Границы охранной зоны памятника природы
-  - Территория памятника природы, реестровый номер памятника природы
-  - Номер кадастрового квартала
-  - Граница административно-территориального деления
-  - Граница земельного участка, сведения о котором имеются в ЕГРН