



**ПРАВИТЕЛЬСТВО
МОСКОВСКОЙ ОБЛАСТИ**

ПОСТАНОВЛЕНИЕ

16.04.2026 № 424-ПП

г. Красногорск

**О внесении изменений в постановление Правительства
Московской области от 22.09.2016 № 686/33 «Об утверждении проекта
планировки территории для размещения мультимодального транспортного
узла, расположенного по адресу: Московская область, Одинцовский
муниципальный район, Минское шоссе, 19 км»**

В соответствии с Градостроительным кодексом Российской Федерации, Законом Московской области № 36/2007-ОЗ «О Генеральном плане развития Московской области», Схемой территориального планирования транспортного обслуживания Московской области, утвержденной постановлением Правительства Московской области от 25.03.2016 № 230/8 «Об утверждении Схемы территориального планирования транспортного обслуживания Московской области», учитывая решение Градостроительного совета Московской области от 19.11.2025, Правительство Московской области постановляет:

1. Внести в постановление Правительства Московской области от 22.09.2016 № 686/33 «Об утверждении проекта планировки территории для размещения мультимодального транспортного узла, расположенного по адресу: Московская область, Одинцовский муниципальный район, Минское шоссе, 19 км» (с изменениями, внесенными постановлениями Правительства Московской области от 06.09.2021 № 800/29, от 01.02.2023 № 30/2) (далее – постановление) следующее изменение:

пункт 4 изложить в следующей редакции:

«4. Контроль за выполнением настоящего постановления возложить на первого заместителя Председателя Правительства Московской области Фомина М.А.».

2. Утвердить прилагаемые изменения, которые вносятся в проект планировки территории для размещения мультимодального транспортного узла, расположенного по адресу: Московская область, Одинцовский муниципальный район, Минское шоссе, 19 км (далее – изменения в проект планировки территории), утвержденный постановлением.

3. Комитету по архитектуре и градостроительству Московской области в семидневный срок со дня принятия настоящего постановления направить главе Одинцовского городского округа Московской области изменения в проект планировки территории.

4. Министерству информации и молодежной политики Московской области обеспечить официальное опубликование (размещение) настоящего постановления на сайте Правительства Московской области в Интернет-портале Правительства Московской области (www.mosreg.ru) и на «Официальном интернет-портале правовой информации» (www.pravo.gov.ru).

Первый Вице-губернатор
Московской области – Председатель
Правительства Московской области



И.Н. Габдрахманов

УТВЕРЖДЕНЫ
постановлением Правительства
Московской области

от 16.04.2026 № 424-ПП

**ИЗМЕНЕНИЯ,
которые вносятся в проект планировки территории для размещения мультимодального
транспортного узла, расположенного по адресу: Московская область, Одинцовский
муниципальный район, Минское шоссе, 19 км**

1. В разделе «1. Проект планировки территории. Раздел 1 Положение о размещении мультимодального транспортного узла»:

1) строки 1-1.2 таблицы 1 изложить в следующей редакции:

«

1	Зона планируемого размещения мультимодального транспортного узла	24,2
1.1	Зона планируемого размещения объектов капитального строительства мультимодального транспортного узла	8,7
1.2	Зона планируемого размещения объектов инженерной и транспортной инфраструктур мультимодального транспортного узла	15,5

»;

2) таблицу 2 изложить в следующей редакции:

«Таблица 2

№ п/п	Наименование	Общая площадь, кв. м	Этажность
1	Многофункциональный мультимодальный транспортный узел (ХАБ, Деловой центр, Торгово-развлекательный центр)	71700	3-5-24
2	Многофункциональный комплекс	28000	2-6
3	Деловой центр (Бизнес парк)	22000	18
4	Культурно-досуговый центр (Парк экстремальных развлечений)	33000	10
5	Культурно-досуговый центр (Многофункциональный музыкальный театр)	47000	8
6	Автосалон, Деловой центр	14000	6
7	Многофункциональный торгово-офисный комплекс «Трехгорка»	20066	3
8	Многофункциональный комплекс «Квадрат»	40904	7

»;

3) таблицу 4 изложить в следующей редакции:

«Таблица 4

№ п/п	Наименование элемента	Мероприятия	Вместимость, машино-место
1	Подземный гараж мультимодального транспортного узла	строительство	67
2	Подземный гараж многофункционального комплекса	строительство	213
3	Подземный гараж делового центра	строительство	114
4	Подземный гараж культурно-досугового центра (парка развлечений)	строительство	299
5	Подземный гараж культурно-досугового центра (театра)	строительство	584
6	Подземный гараж автосалона	строительство	178
7	Подземный гараж многофункционального торгово-офисного комплекса «Трехгорка»	строительство	242
8	Подземный гараж многофункционального комплекса «Квадрат»	строительство	350
9	Открытые стоянки для хранения легковых автомобилей	строительство	940

»;

4) таблицу 5 изложить в следующей редакции:

«Таблица 5

№ п/п	Объекты инженерной инфраструктуры	Мероприятия	Параметры планируемого развития инженерной инфраструктуры
1	2	3	4
1	Водоснабжение		
1.1	водопроводные сети диаметром 315 мм	строительство	2,878 км
1.2	водопроводные сети диаметром 260 мм	строительство	0,840 км
	Реконструируемые водопроводные сети и сооружения		
1.3	водоводы диаметром 2000 мм	демонтаж участков	0,026 км
		строительство участков	0,024 км
1.4	водоводы диаметром 1400 мм	демонтаж участков	0,048 км
		строительство участков	0,045 км
1.5	водопроводные сети диаметром 355 мм	демонтаж участков	0,038 км
		строительство участков	0,065 км

1	2	3	4
1.6	водопроводные сети диаметром 300 мм	демонтаж участков	1,070 км
		строительство участков	0,766 км
1.7	водопроводные сети диаметром 150 мм	демонтаж участков	0,621 км
1.8	водопроводные сети диаметром 100 мм	демонтаж участков	0,021 км
1.9	ВЗУ	демонтаж	1 объект
2	Водоотведение		
2.1	канализационные насосные станции	строительство	1 объект
2.2	напорный коллектор диаметром 200 мм	строительство	1,785 км
2.3	самотечный коллектор диаметром 300 мм	строительство	2,039 км
2.4	самотечный коллектор диаметром 200 мм	строительство	1,106 км
Реконструируемые канализационные сети и сооружения			
2.5	напорный коллектор бытовой канализации диаметром 300 мм	демонтаж (по трассам)	0,172 км
		строительство (по трассам)	0,184 км
2.6	напорный коллектор бытовой канализации диаметром 200 мм	демонтаж (по трассам)	0,087 км
2.7	самотечные коллекторы бытовой канализации диаметром 250 мм	демонтаж (по трассам)	0,353 км
2.8	КНС	демонтаж	1 объект
3	Организация поверхностного стока		
3.1	закрытая сеть дождевой канализации	строительство	6,026 км
Реконструируемые сети дождевой канализации			
3.2	самотечный коллектор дождевой канализации диаметром 800 мм	демонтаж участка	0,267 км
3.3	самотечный коллектор дождевой канализации (диаметр не определен)	демонтаж участка	0,206 км
4	Электроснабжение		
4.1	Электроснабжение планируемых объектов		
4.1.1	распределительные подстанции	строительство	2 объекта
4.1.2	трансформаторные подстанции	строительство	12 объектов
4.1.3	кабельные линии электропередачи напряжением 6(10) кВ	строительство	10,942 км

1	2	3	4
4.1.4	кабельные линии электропередачи напряжением 0,4 кВ	строительство	0,406 км
4.1.5	питающие кабельные линии электропередачи напряжением 0,4 кВ	строительство	0,009 км
4.1.6	сеть наружного освещения	строительство	8,707 км
4.2	Реконструкция линий электропередачи		
4.2.1	воздушные линии продольного электроснабжения железной дороги напряжением 6(10) кВ	демонтаж	0,016 км
4.2.2	кабельные линии электропередачи напряжением 10(6) кВ	демонтаж	1,473 км
		строительство	0,708 км
4.2.3	воздушные линии электропередачи напряжением 0,4 кВ	демонтаж	0,639 км
4.2.4	кабельные линии электропередачи напряжением 0,4 кВ	демонтаж	0,362 км
		строительство	0,053 км
4.2.5	сеть наружного освещения (кабель)	демонтаж	1,216 км
	сеть наружного освещения (воздушная линия)		0,231 км
5	Теплоснабжение		
5.1	автономная котельная торгового дома «Трехгорка» (АИТ)	строительство	1 объект
5.2	тепловые сети диаметрами 2Ду100 мм ÷ 2Ду600 мм	строительство	1,758 км
5.3	индивидуальные тепловые пункты в зданиях многофункционального мультимодального транспортного узла	строительство	количество будет определено на стадии разработки проектной документации
6	Связь		
6.1	линейно-кабельные сооружения связи, трубы ПНД (закрытые переходы)	строительство	0,036 км
	Реконструируемые линейно-кабельные сооружения связи и линии связи		
6.2	линейно-кабельные сооружения связи, трубы ПНД (закрытые переходы)	демонтаж (по трассам)	3,330 км
		строительство (по трассам)	4,593 км
6.3	кабели связи в грунте	демонтаж (по трассам)	0,250 км
7	Газоснабжение		
	Строительство газопроводов		

1	2	3	4
7.1	газопроводы низкого давления $P \leq 0,005$ МПа диаметр не определен.	строительство	0,018 км
7.2	пункт редуцирования газа	строительство	1 объект

»;

5) подраздел «Ведомость расчета координат характерных точек перелома красных линий» изложить в следующей редакции:

«Ведомость расчета координат характерных точек перелома красных линий»

Точка	Координаты, м	
	X	Y
1	462718.37	2178348.00
2	462719.01	2178348.00
3	462722.39	2178347.01
4	462770.34	2178394.27
5	462778.07	2178404.10
6	462785.13	2178411.18
7	462785.25	2178411.06
8	462797.68	2178423.10
9	462854.06	2178476.84
10	462861.31	2178484.00
11	462868.32	2178491.69
12	462874.83	2178500.10
13	462880.29	2178509.10
14	462885.26	2178517.97
15	462890.83	2178526.47
16	462897.23	2178534.95
17	462904.14	2178543.22
18	462911.11	2178551.05
19	462916.47	2178556.90
20	462952.16	2178587.53
21	462966.14	2178602.11
22	462976.57	2178619.82
23	463030.75	2178677.76
24	463064.22	2178713.92
25	463071.86	2178721.70
26	463081.10	2178730.55
27	463091.36	2178738.11
28	463102.70	2178744.52
29	463114.34	2178748.95
30	463131.36	2178752.79

Точка	Координаты, м	
	X	Y
31	463179.89	2178758.78
32	463251.46	2178765.38
33	463276.27	2178774.67
34	463288.81	2178780.62
35	463300.27	2178787.71
36	463304.77	2178786.65
37	463308.90	2178781.46
38	463328.13	2178797.27
39	463324.00	2178802.30
40	463335.14	2178810.01
41	463397.43	2178882.42
42	463530.16	2179106.41
43	463544.51	2179156.71
44	463547.71	2179197.81
45	463544.49	2179207.34
46	462982.38	2178743.90
47	462981.22	2178743.02
48	462979.52	2178734.19
49	462976.71	2178726.90
50	462972.75	2178720.18
51	462967.19	2178713.60
52	462958.74	2178704.58
53	462852.13	2178605.20
54	462848.87	2178601.88
55	462844.87	2178607.18
56	462177.76	2177898.02
57	462184.14	2177891.87
58	462191.72	2177884.56

»;

6) дополнить подразделом «Перечень координат характерных точек границы зоны планируемого размещения мультимодального транспортного узла» следующего содержания:

«Перечень координат характерных точек границы зоны планируемого размещения мультимодального транспортного узла»

Точка	Координаты, м	
	X	Y
1	462649.95	2178281.80
2	462693.26	2178323.42
3	462785.25	2178411.06
4	462797.68	2178423.10
5	462854.06	2178476.84
6	462857.15	2178479.89
7	462855.26	2178481.75
8	462877.90	2178510.39
9	462879.73	2178508.17
10	462880.29	2178509.10
11	462885.26	2178517.97
12	462890.83	2178526.47
13	462897.23	2178534.95
14	462904.14	2178543.22
15	462911.11	2178551.05
16	462916.47	2178556.90
17	462966.63	2178495.86
18	463074.33	2178584.40
19	463084.07	2178592.42
20	463177.15	2178668.63
21	463188.53	2178677.94
22	463233.20	2178714.30
23	463304.82	2178771.32
24	463308.90	2178781.46
25	463317.57	2178788.59
26	463328.13	2178797.27
27	463324.00	2178802.30

Точка	Координаты, м	
	X	Y
28	463335.14	2178810.01
29	463389.95	2178873.73
30	463397.43	2178882.42
31	463530.16	2179106.43
32	463544.51	2179156.71
33	463547.71	2179197.81
34	463544.49	2179207.34
35	463636.75	2179322.57
36	463650.41	2179337.73
37	463651.49	2179337.81
38	463659.39	2179337.40
39	463662.05	2179352.33
40	463663.19	2179351.91
41	463899.33	2179266.25
42	463900.61	2179265.79
43	463890.59	2179251.76
44	463881.89	2179239.58
45	463874.47	2179231.65
46	462849.31	2178764.39
47	462819.11	2178733.86
48	462819.96	2178673.02
49	462780.06	2178644.86
50	462786.80	2178632.82
51	462807.16	2178596.31
52	462820.94	2178588.97
53	462822.38	2178588.21

»;

7) дополнить подразделом «Перечень координат характерных точек границы зоны планируемого размещения объекта регионального значения транспортной развязки на 19 км Можайского шоссе» следующего содержания:

«Перечень координат характерных точек границы зоны планируемого размещения объекта регионального значения транспортной развязки на 19 км Можайского шоссе»

Точка	Координаты, м	
	X	Y
100	462718.37	2178348.00
101	462719.01	2178348.00

Точка	Координаты, м	
	X	Y
102	462722.39	2178347.01
103	462770.34	2178394.27

Точка	Координаты, м	
	X	Y
104	462778.07	2178404.10
105	462785.12	2178411.19
106	462785.25	2178411.06
107	462797.68	2178423.10
108	462854.06	2178476.84
109	462857.15	2178479.89
110	462861.31	2178484.00
111	462868.32	2178491.69
112	462874.83	2178500.10
113	462879.73	2178508.17
114	462880.29	2178509.10
115	462885.26	2178517.97
116	462890.83	2178526.47
117	462897.23	2178534.95
118	462904.14	2178543.22
119	462911.11	2178551.05
120	462916.47	2178556.90
121	462952.16	2178587.53
122	462966.14	2178602.11
123	462976.57	2178619.82
124	463019.34	2178665.56
125	463030.75	2178677.76
126	463064.22	2178713.92
127	463071.86	2178721.70
128	463072.92	2178722.72
129	463081.10	2178730.55
130	463091.36	2178738.11
131	463102.70	2178744.52
132	463107.66	2178746.41
133	463114.34	2178748.95
134	463131.36	2178752.79
135	463179.89	2178758.78
136	463251.67	2178765.46
137	463276.27	2178774.67
138	463288.81	2178780.62
139	463300.27	2178787.71
140	463304.77	2178786.65
141	463308.90	2178781.46
142	463317.57	2178788.59
143	463328.13	2178797.27
144	463324.00	2178802.30
145	463335.14	2178810.01
146	463389.95	2178873.73
147	463397.43	2178882.42
148	463397.57	2178882.59

Точка	Координаты, м	
	X	Y
149	463530.16	2179106.41
150	463544.51	2179156.71
151	463547.71	2179197.81
152	463544.49	2179207.34
153	463636.76	2179322.59
154	463650.41	2179337.73
155	463651.49	2179337.81
156	463659.39	2179337.40
157	463662.05	2179352.33
158	463661.60	2179352.49
159	462985.90	2178637.45
160	462968.73	2178617.64
161	462913.85	2178560.12
162	462897.31	2178542.79

»;

8) дополнить подразделом «Перечень координат характерных точек границы зоны планируемого размещения объектов капитального строительства мультимодального транспортного узла» следующего содержания:

«Перечень координат характерных точек границы зоны планируемого размещения объектов капитального строительства мультимодального транспортного узла»

Точка	Координаты, м	
	X	Y
201	462819.11	2178733.86
202	462819.96	2178673.02
203	462780.06	2178644.86
204	462786.80	2178632.82
205	462807.16	2178596.31
206	462820.94	2178588.97
207	462822.38	2178588.21
208	462928.70	2178542.02
209	462966.63	2178495.86
210	463743.75	2179267.00
211	463697.59	2179284.86
212	463693.35	2179286.34
213	463680.99	2179290.17
214	463677.29	2179291.15
215	463674.17	2179291.89
216	463669.90	2179292.85
217	463664.97	2179293.74
218	463660.69	2179294.23
219	463656.59	2179294.70
220	463652.72	2179294.83
221	463649.07	2179294.96
222	463646.02	2179294.77
223	463643.20	2179294.59
224	463637.33	2179294.23
225	463634.25	2179293.77
226	463631.09	2179293.30
227	463627.93	2179292.59
228	463624.93	2179291.92
229	463618.18	2179289.92
230	463615.05	2179288.79
231	463612.06	2179287.70
232	463608.88	2179286.31
233	463606.09	2179285.08
234	463603.23	2179283.61
235	463600.30	2179282.09
236	463597.64	2179280.49
237	463594.72	2179278.73
238	463592.12	2179276.95

Точка	Координаты, м	
	X	Y
239	463589.91	2179275.44
240	463583.99	2179270.73
241	463578.43	2179265.59
242	463572.87	2179259.56
243	463567.81	2179253.11
244	463563.68	2179246.89
245	463560.03	2179240.38
246	463555.96	2179232.45
247	463550.70	2179222.22
248	463556.83	2179218.03
249	463554.11	2179201.20
250	463553.11	2179201.36
251	463550.85	2179189.57
252	463551.96	2179189.22
253	463550.93	2179186.55
254	463556.24	2179182.00
255	463546.84	2179163.66
256	463557.66	2179158.11
257	463558.29	2179156.77
258	463559.04	2179155.48
259	463559.72	2179154.47
260	463560.56	2179153.42
261	463561.42	2179152.47
262	463562.35	2179151.59
263	463563.49	2179150.66
264	463564.58	2179149.89
265	463565.59	2179149.26
266	463566.82	2179148.60
267	463568.19	2179148.02
268	463569.60	2179147.55
269	463571.05	2179147.23
270	463572.62	2179147.01
271	463574.21	2179146.92
272	463575.80	2179146.95
273	463577.19	2179147.08
274	463578.36	2179147.28
275	463579.78	2179147.65
276	463581.69	2179148.35

Точка	Координаты, м	
	X	Y
277	463593.73	2179152.89
278	463596.63	2179145.25
279	463725.74	2179194.33
280	463726.35	2179192.72
281	463728.14	2179193.53
282	463729.50	2179194.40
283	463730.45	2179195.20
284	463731.28	2179196.04
285	463732.02	2179196.95
286	463732.90	2179198.23
287	463733.56	2179199.50
288	463734.36	2179201.60
289	463743.32	2179205.01

Точка	Координаты, м	
	X	Y
290	463743.24	2179205.55
291	463742.13	2179205.11
292	463740.78	2179208.68
293	463742.80	2179209.45
294	463742.69	2179210.18
295	463740.76	2179209.44
296	463738.19	2179216.17
297	463732.24	2179255.91
298	463726.92	2179258.01
299	463729.49	2179264.66
300	463734.36	2179262.81
301	463741.10	2179260.20

»;

9) дополнить подразделом «Перечень координат характерных точек границы зон планируемого размещения транспортной и инженерной инфраструктур мультимодального транспортного узла» следующего содержания:

«Перечень координат характерных точек границы зон планируемого размещения транспортной и инженерной инфраструктур мультимодального транспортного узла

Точка	Координаты, м	
	X	Y
350	463874.47	2179231.65
351	463881.89	2179239.58
352	463890.59	2179251.76
353	463900.61	2179265.79
354	463899.33	2179266.25
355	463663.19	2179351.91
356	463662.05	2179352.33
357	463659.39	2179337.40
358	463651.49	2179337.81
359	463650.41	2179337.73
360	463636.75	2179322.57
361	463544.49	2179207.34
362	463547.71	2179197.81
363	463544.51	2179156.71
364	463530.16	2179106.43
365	463464.82	2178961.03
366	463440.63	2178933.50
367	463415.64	2178905.04
368	463397.43	2178882.42
369	463389.95	2178873.73
370	463335.14	2178810.01

Точка	Координаты, м	
	X	Y
371	463332.30	2178807.66
372	463324.00	2178802.30
373	463328.13	2178797.27
374	463317.57	2178788.59
375	463308.90	2178781.46
376	463304.82	2178771.32
377	463233.20	2178714.30
378	462928.70	2178542.02
379	462916.47	2178556.90
380	462911.11	2178551.05
381	462904.14	2178543.22
382	462897.23	2178534.95
383	462890.83	2178526.47
384	462885.26	2178517.97
385	462880.29	2178509.10
386	462879.73	2178508.17
387	462857.15	2178479.89
388	462854.06	2178476.84
389	462797.68	2178423.10
390	462785.25	2178411.06
391	462785.12	2178411.19

Точка	Координаты, м	
	X	Y
392	462779.48	2178405.51
393	462693.26	2178323.42
394	462649.95	2178281.80
395	463743.75	2179267.00
396	463697.59	2179284.86
397	463693.35	2179286.34
398	463680.99	2179290.17
399	463677.29	2179291.15
400	463674.17	2179291.89
401	463669.90	2179292.85
402	463664.97	2179293.74
403	463660.69	2179294.23
404	463656.59	2179294.70
405	463652.72	2179294.83
406	463649.07	2179294.96
407	463646.02	2179294.77
408	463643.20	2179294.59
409	463637.33	2179294.23
410	463634.25	2179293.77
411	463631.09	2179293.30
412	463627.93	2179292.59
413	463624.93	2179291.92
414	463618.18	2179289.92
415	463615.05	2179288.79
416	463612.06	2179287.70
417	463608.88	2179286.31
418	463606.09	2179285.08
419	463603.23	2179283.61
420	463600.30	2179282.09
421	463597.64	2179280.49
422	463594.72	2179278.73
423	463592.12	2179276.95
424	463589.91	2179275.44
425	463583.99	2179270.73
426	463578.43	2179265.59
427	463572.87	2179259.56
428	463567.81	2179253.11
429	463563.68	2179246.89
430	463560.03	2179240.38
431	463555.96	2179232.45
432	463550.70	2179222.22
433	463556.83	2179218.03
434	463554.11	2179201.20
435	463553.11	2179201.36

Точка	Координаты, м	
	X	Y
436	463550.85	2179189.57
437	463551.96	2179189.22
438	463550.93	2179186.55
439	463556.24	2179182.00
440	463546.84	2179163.66
441	463557.66	2179158.11
442	463558.29	2179156.77
443	463559.04	2179155.48
444	463559.72	2179154.47
445	463560.56	2179153.42
446	463561.42	2179152.47
447	463562.35	2179151.59
448	463563.49	2179150.66
449	463564.58	2179149.89
450	463565.59	2179149.26
451	463566.82	2179148.60
452	463568.19	2179148.02
453	463569.60	2179147.55
454	463571.05	2179147.23
455	463572.62	2179147.01
456	463574.21	2179146.92
457	463575.80	2179146.95
458	463577.19	2179147.08
459	463578.36	2179147.28
460	463579.78	2179147.65
461	463581.69	2179148.35
462	463593.73	2179152.89
463	463596.63	2179145.25
464	463725.74	2179194.33
465	463726.35	2179192.72
466	463728.14	2179193.53
467	463729.50	2179194.40
468	463730.45	2179195.20
469	463731.28	2179196.04
470	463732.02	2179196.95
471	463732.90	2179198.23
472	463733.56	2179199.50
473	463734.36	2179201.60
474	463743.32	2179205.01
475	463743.24	2179205.55
476	463742.13	2179205.11
477	463740.78	2179208.68
478	463742.80	2179209.45
479	463742.69	2179210.18

Точка	Координаты, м	
	X	Y
480	463740.76	2179209.44
481	463738.19	2179216.17
482	463732.24	2179255.91
483	463726.92	2179258.01

Точка	Координаты, м	
	X	Y
484	463729.49	2179264.66
485	463734.36	2179262.81
486	463741.10	2179260.20

».

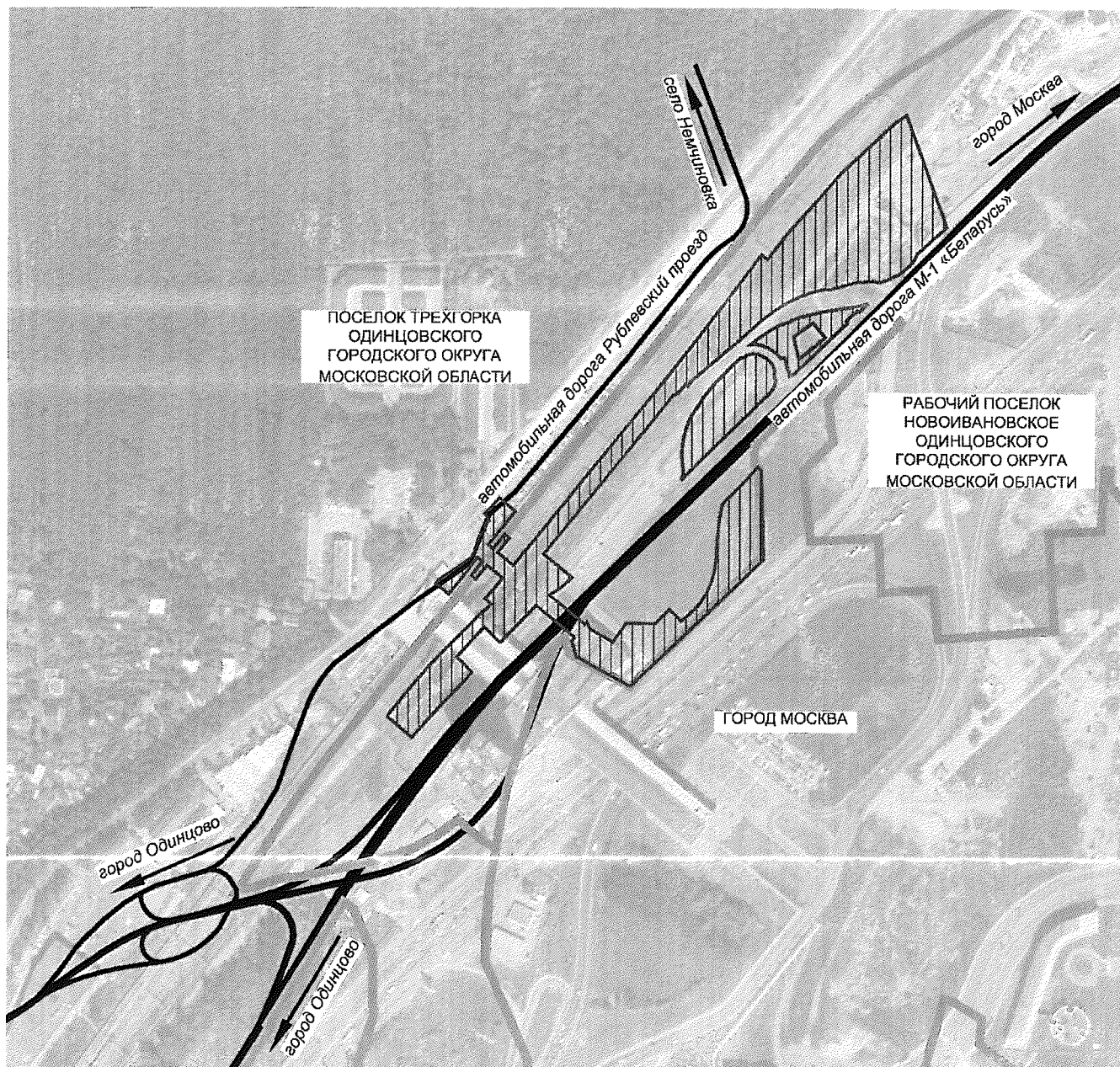
2. Раздел «2. Чертеж планировки территории» изложить в следующей редакции:

**«Проект планировки территории для размещения мультимодального транспортного узла,
расположенного по адресу: Московская область, Одинцовский муниципальный район,
Минское шоссе, 19 км**

Проект планировки территории




























Раздел 2. Чертеж планировки территории

Схема расположения элементов планировочной структуры



**Проект планировки территории для размещения мультимодального транспортного узла,
расположенного по адресу: Московская область, Одинцовский муниципальный район,
Минское шоссе, 19 км
Проект планировки территории
Чертеж планировки территории**

Условные обозначения

-  существующие красные линии*
-  отменяемые красные линии
-  устанавливаемые красные линии с точками перелома
- Границы:**
-  г. Москвы и Московской области
-  населенных пунктов Одинцовского городского округа
-  зоны планируемого размещения ММТУ с номерами характерных точек
-  зон планируемого размещения объектов капитального строительства ММТУ с номерами характерных точек
-  зон планируемого размещения транспортной и инженерной инфраструктур ММТУ с номерами характерных точек
-  зон планируемого размещения объектов федерального значения:
автомобильной дороги М-1 «Беларусь»
транспортной развязки на 19 км автомобильной дороги М-1 «Беларусь»
-  зон планируемого размещения объектов федерального значения:
специализированной высокоскоростной железнодорожной магистрали
«Москва - Смоленск - Красное» Смоленского направления Московской железной дороги
-  зоны планируемого размещения объекта регионального значения транспортной развязки на 19 км Можайского шоссе с номерами характерных точек
- ТРАНСПОРТНАЯ ИНФРАСТРУКТУРА:**
-  дороги, улицы, проезды, тротуары
-  высокоскоростная магистраль (ВСМ, планируемая)
-  железнодорожные пути (сущ.)
-  железнодорожные пути (проект)
-  мосты, путепроводы и эстакады (планируемые)
-  тоннели (планируемые)
-  пешеходные переходы в разных уровнях
- ЭКСПЛИКАЦИЯ ОБЪЕКТОВ КАПИТАЛЬНОГО СТРОИТЕЛЬСТВА:**
-  1 мультимодальный транспортный узел (хаб, деловой центр, торгово-развлекательный центр)
-  2 многофункциональный комплекс
-  3 деловой центр (бизнес парк)
-  4 культурно-досуговый центр (парк экстремальных развлечений)
-  5 культурно-досуговый центр (многофункциональный музыкальный театр)
-  6 автосалон, деловой центр
-  7 многофункциональный торгово-офисный комплекс
-  8 гостиничный комплекс (на территории г. Москвы)
-  9 многофункциональный комплекс

Примечание:

* Существующие красные линии отображены в соответствии со следующей документацией:

документацией по планировке территории объекта «Строительство и реконструкция автомобильной дороги М-1 «Беларусь» от Москвы до границы с Республикой Белоруссия (на Минск, Брест). Комплексное обустройство автомобильной дороги М-1 «Беларусь» - от Москвы через Смоленск до границы с Республикой Беларусь на участке км 16 - км 27, Московская область (с устройством полосы для движения общественного транспорта), утвержденной распоряжением Министерства транспорта Российской Федерации Федерального дорожного агентства от 24.07.2013 № 1060-р;

проектом планировки территории для реконструкции транспортной развязки на 19 км Можайского шоссе в Одинцовском муниципальном районе Московской области, утвержденным постановлением Правительства Московской области от 14.08.2013 № 608/33 (с изменениями, внесенными постановлением Правительства Московской области от 14.03.2018 № 157/9);

документацией по планировке территории объекта «Строительство транспортной развязки на км 19 автомагистрали М-1 «Беларусь» от Москвы через Смоленск до границы с Республикой Беларусь (на Минск, Брест), Московская область, утвержденной распоряжением Министерства транспорта Российской Федерации Федерального дорожного агентства от 07.11.2013 № 1803-р;

проектом планировки территории для размещения мультимодального транспортного узла, расположенного по адресу: Московская область, Одинцовский муниципальный район, Минское шоссе, 19 км, утвержденным постановлением Правительства Московской области от 22.09.2016 № 686/33 (с изменениями, внесенными постановлениями Правительства Московской области от 06.09.2021 № 800/29, от 01.02.2023 № 30/2);

документацией по планировке территории (проект планировки территории и проект межевания территории) для объекта: «Организация ускоренного движения электропоездов на участке Москва-Одинцово» в рамках реализации проекта «Развитие Московского транспортного узла», утвержденной распоряжением Министерства транспорта Российской Федерации Федерального агентства железнодорожного транспорта от 27.11.2019 № ВЧ-218-р;

документацией по планировке территории для реконструкции участка автомобильной дороги по адресу: Московская область, Одинцовский район, городское поселение Одинцово, город Одинцово, проезд к дому отдыха «Полет», утвержденной постановлением Правительства Московской области от 12.08.2020 № 504/24;

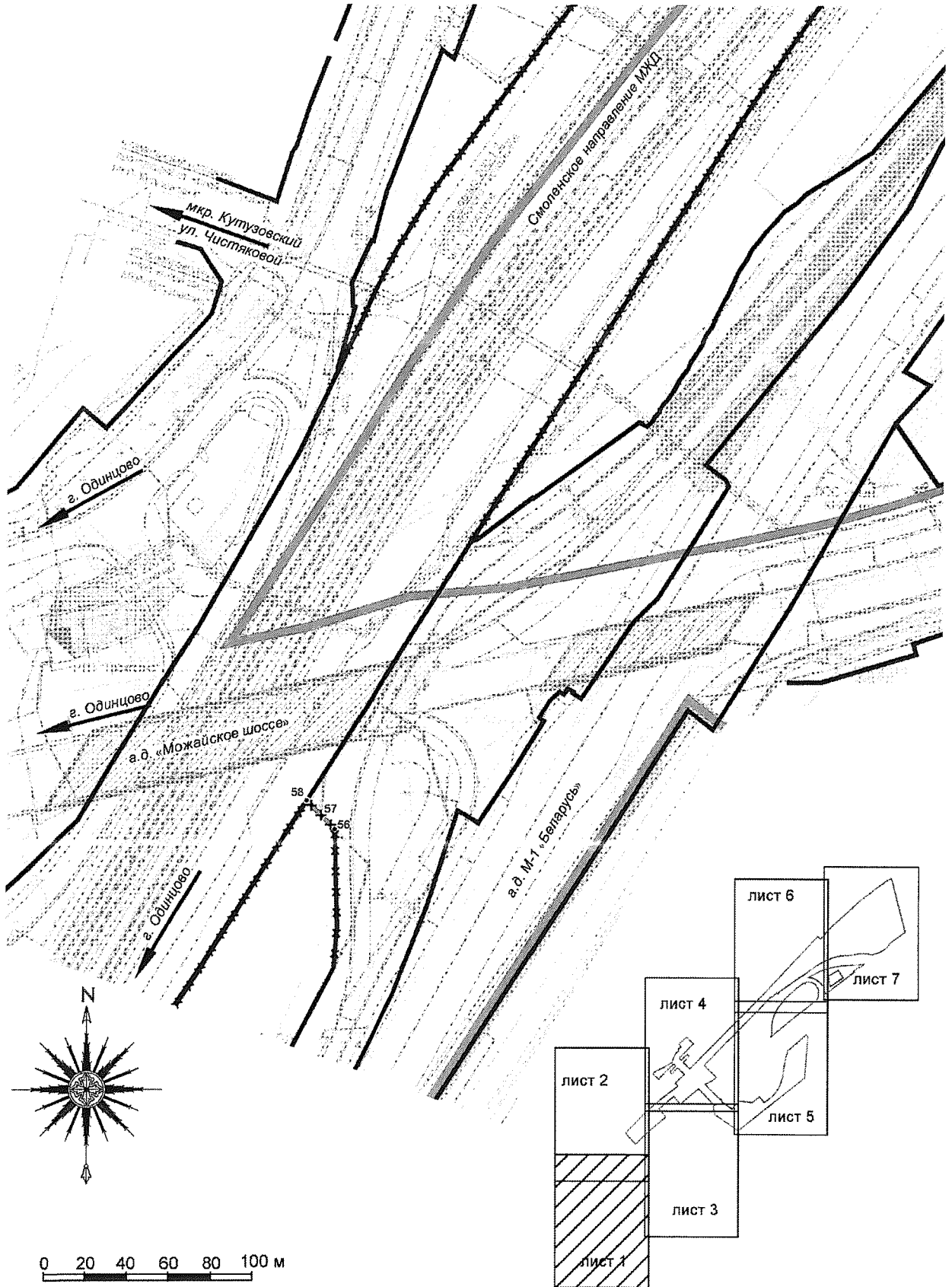
документацией по планировке территории для строительства подъезда к ТПУ Сколково в Одинцовском городском округе Московской области, утвержденной распоряжением Комитета по архитектуре и градостроительству Московской области от 01.11.2024 № 29РВ-1129.

**Проект планировки территории для размещения мультимодального транспортного узла,
расположенного по адресу: Московская область, Одинцовский муниципальный район,
Минское шоссе, 19 км
Проект планировки территории
Чертеж планировки территории**

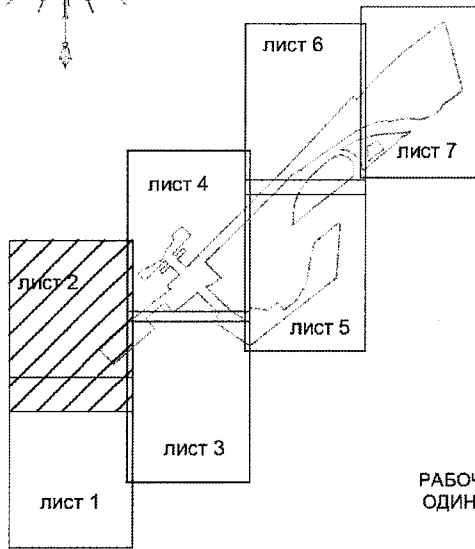
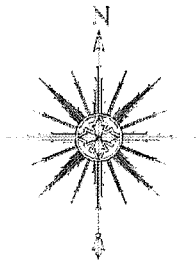
Условные обозначения к чертежу планировки территории:

			Инженерная инфраструктура
			объекты инженерной инфраструктуры
			устройство футляров объектов инженерной инфраструктуры
			<i>водоснабжение</i>
			водозаборный узел
			водопроводные сети
			<i>водоотведение</i>
			септики
			канализационная насосная станция
			камера гашения
			самотечный коллектор бытовой канализации
			напорный коллектор бытовой канализации
			устройство футляра
			<i>дождевая канализация</i>
			очистные сооружения дождевой канализации
			закрытая сеть дождевой канализации
			железобетонные лотки
			водоотводные каналы
			дренажные сети
			водопропускные трубы
			подпорные стенки
			<i>теплоснабжение</i>
			тепловые сети
			<i>газоснабжение</i>
			пункты редуцирования газа
			распределительные газопроводы низкого давления $P \leq 0,005$ МПа
			<i>электроснабжение</i>
			распределительный пункт
			трансформаторная подстанция
			блочные распределительные пункты
			воздушные линии электропередачи напряжением 0,4 кВ
			воздушные линии электропередачи продольного электроснабжения железной дороги (ПЭ) напряжением 6 кВ
			кабельные линии электропередачи:
			- напряжением 6 (10) кВ;
			- напряжением 0,4 кВ
			кабельные линии электропередачи продольного электроснабжения железной дороги (ПЭ) напряжением 6 кВ
			воздушно-кабельная ЛЭП напряжением 0,4 кВ сети наружного освещения
			контактная сеть
			устройство защиты от механических повреждений
			<i>связь</i>
			кабельная канализация связи
			кабели связи
			воздушные линии связи
			кабели СЦБ

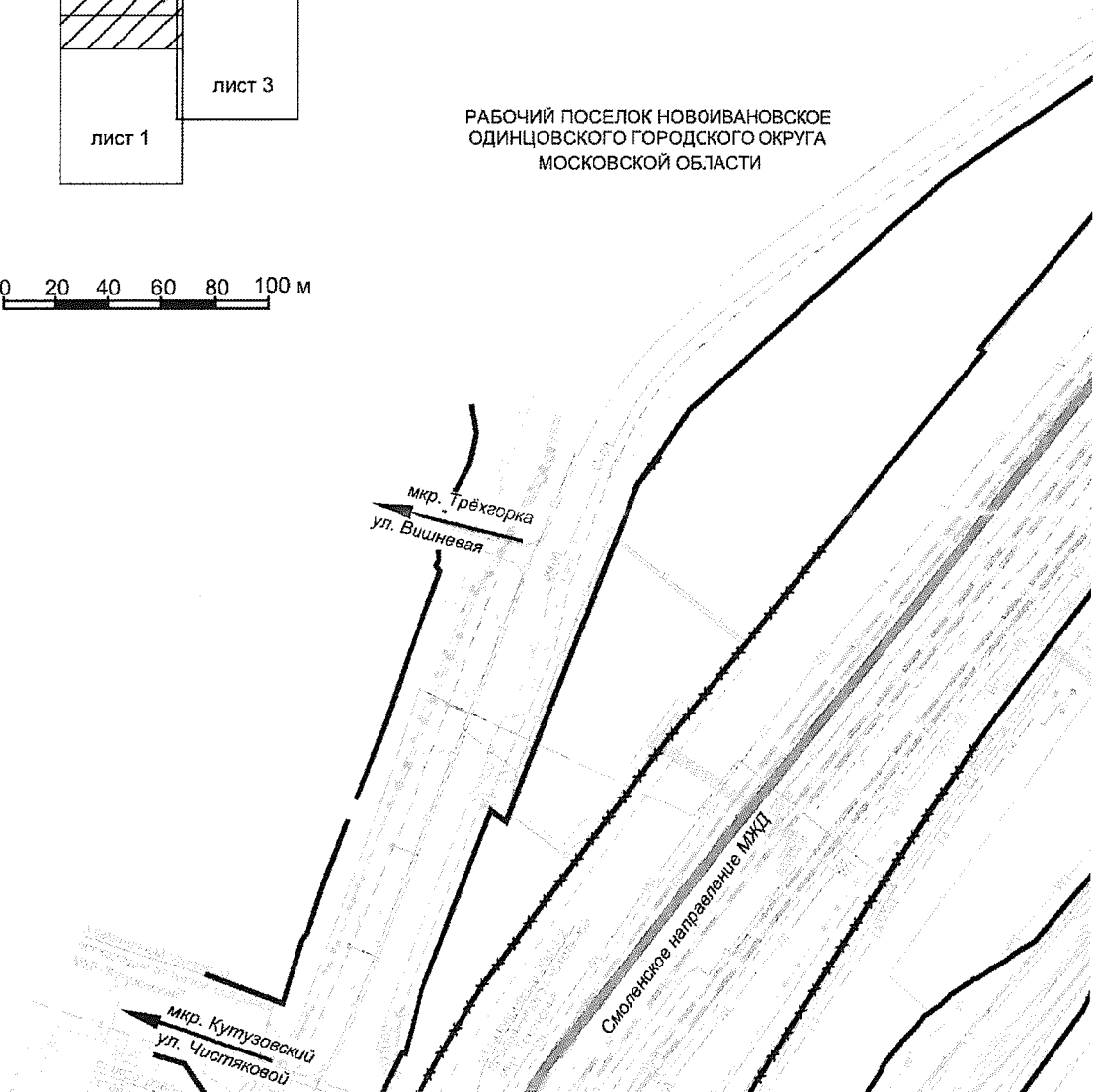
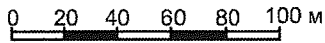
**Проект планировки территории для размещения мультимодального транспортного узла,
расположенного по адресу: Московская область, Одинцовский муниципальный район,
Минское шоссе, 19 км
Проект планировки территории
Чертеж красных линий**



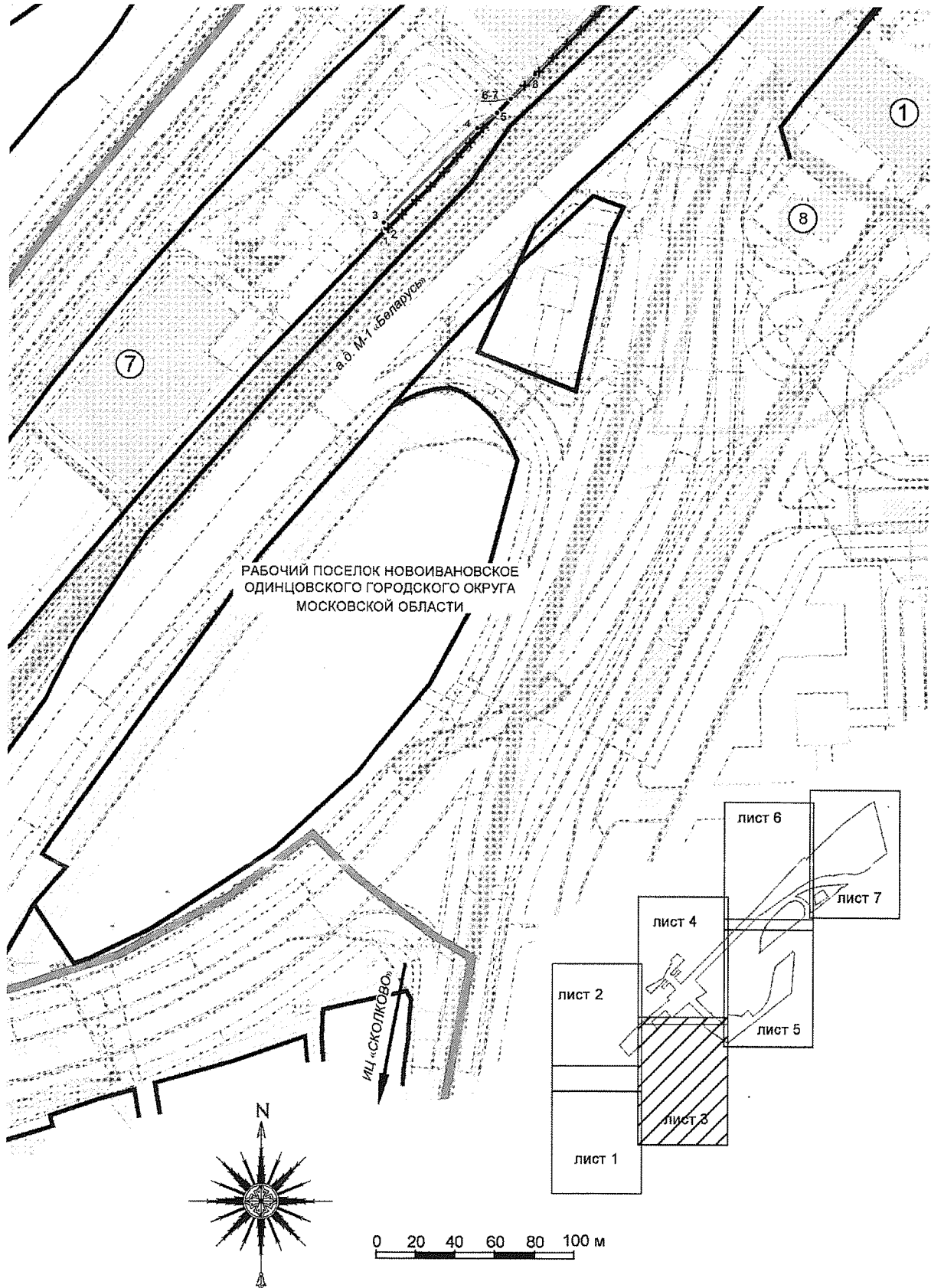
**Проект планировки территории для размещения мультимодального транспортного узла,
расположенного по адресу: Московская область, Одинцовский муниципальный район,
Минское шоссе, 19 км
Проект планировки территории
Чертеж красных линий**



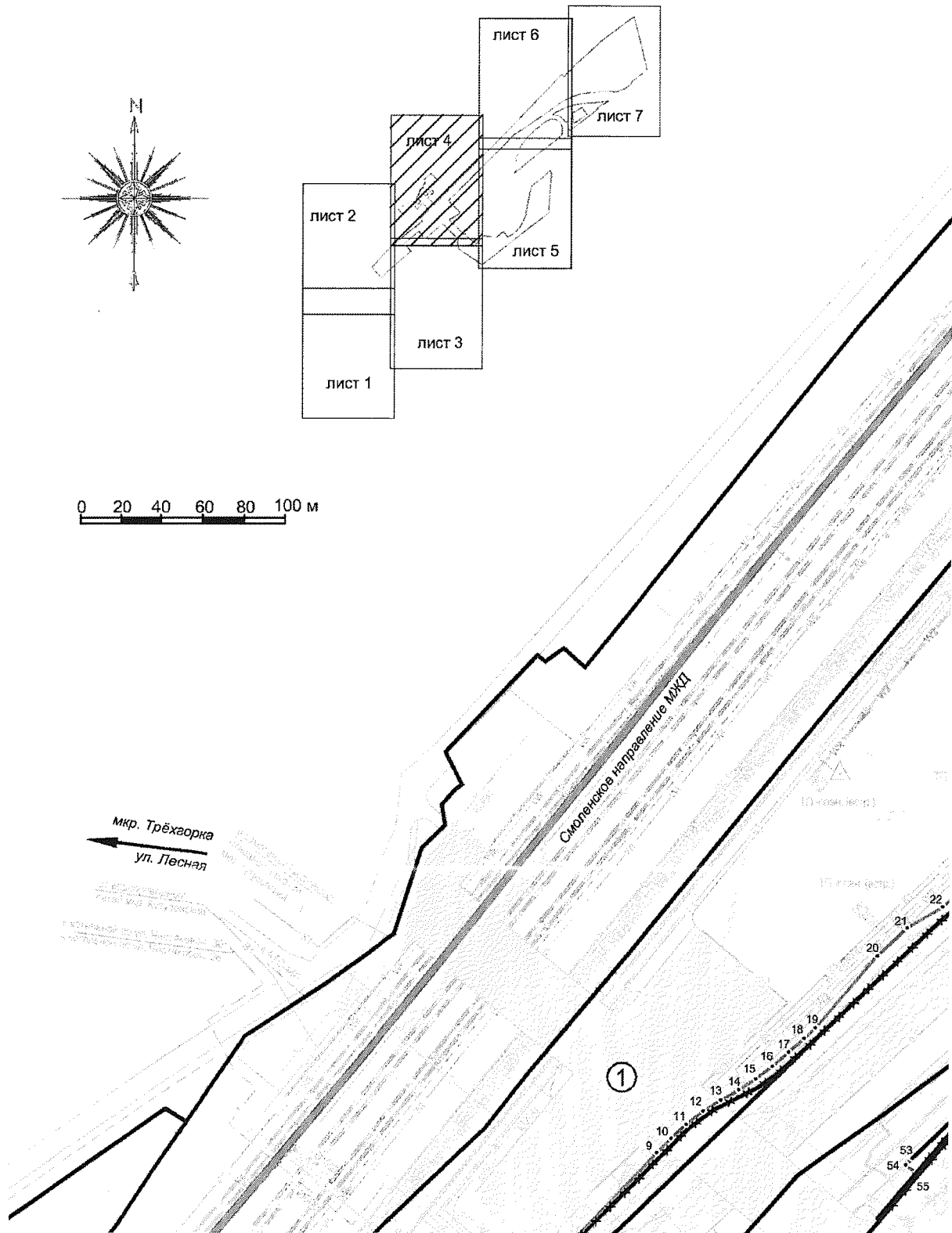
РАБОЧИЙ ПОСЕЛОК НОВОИВАНОВСКОЕ
ОДИНЦОВСКОГО ГОРОДСКОГО ОКРУГА
МОСКОВСКОЙ ОБЛАСТИ



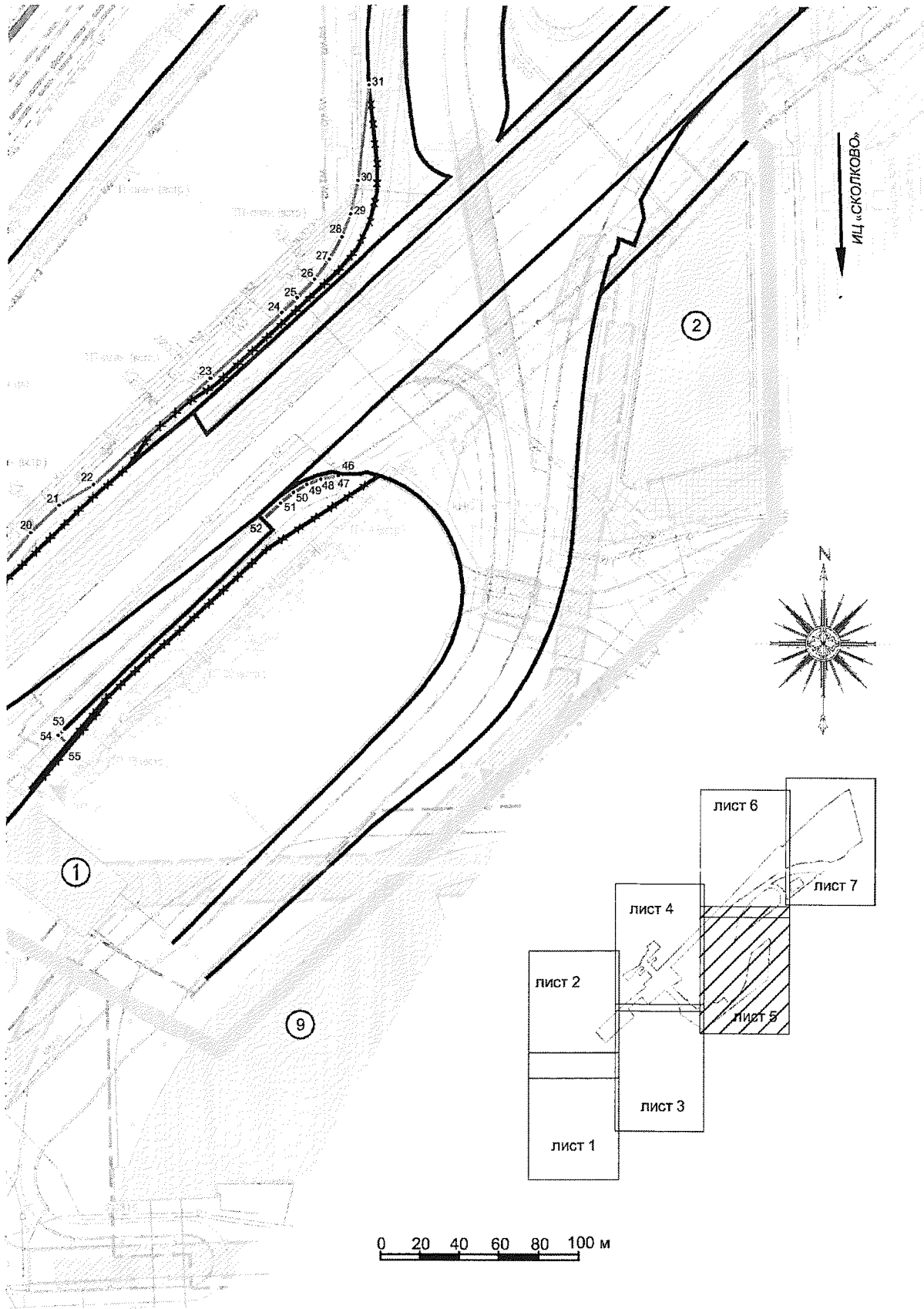
Проект планировки территории для размещения мультимодального транспортного узла,
 расположенного по адресу: Московская область, Одинцовский муниципальный район,
 Минское шоссе, 19 км
 Проект планировки территории
 Чертеж красных линий



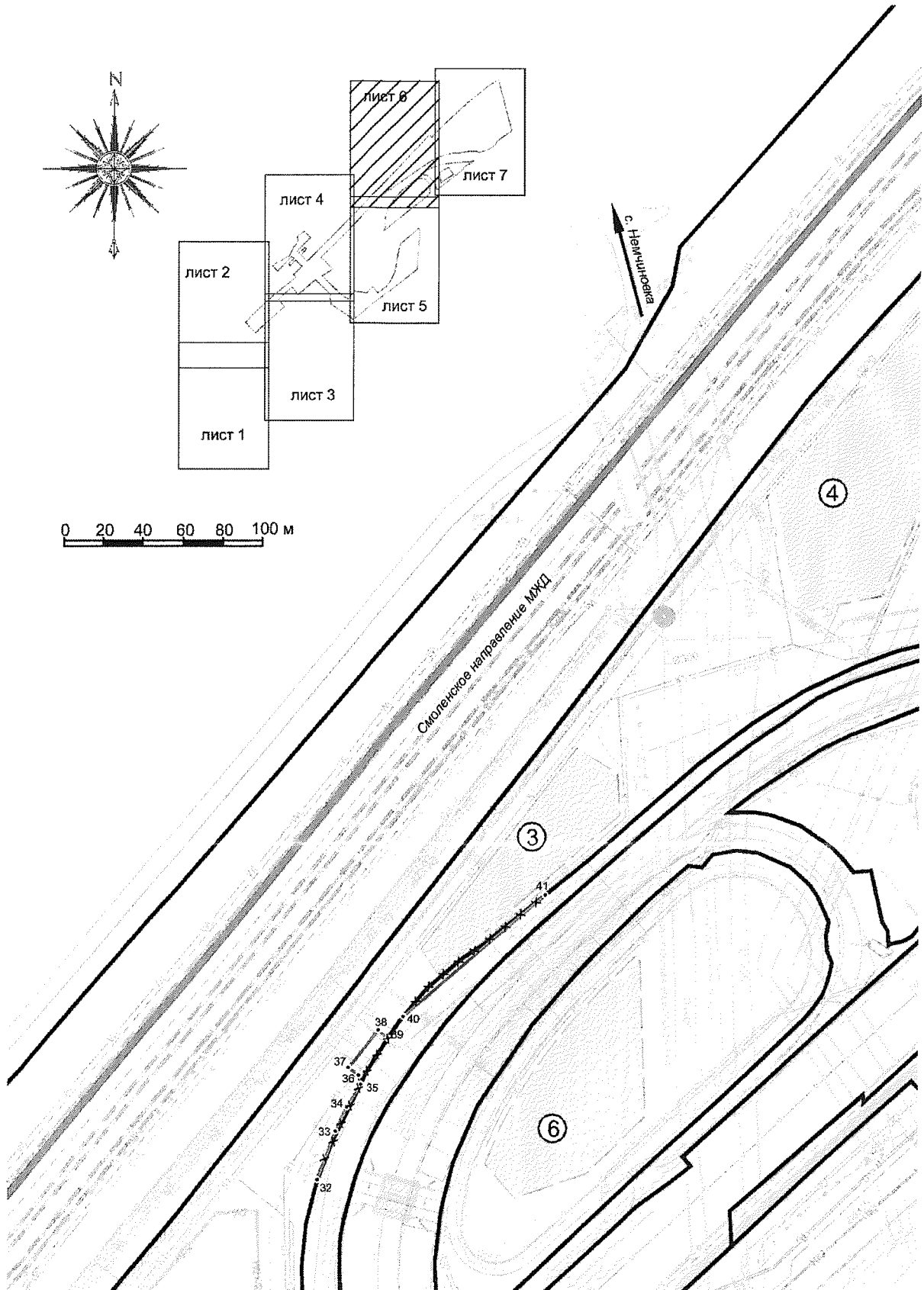
**Проект планировки территории для размещения мультимодального транспортного узла,
расположенного по адресу: Московская область, Одинцовский муниципальный район,
Минское шоссе, 19 км
Проект планировки территории
Чертеж красных линий**



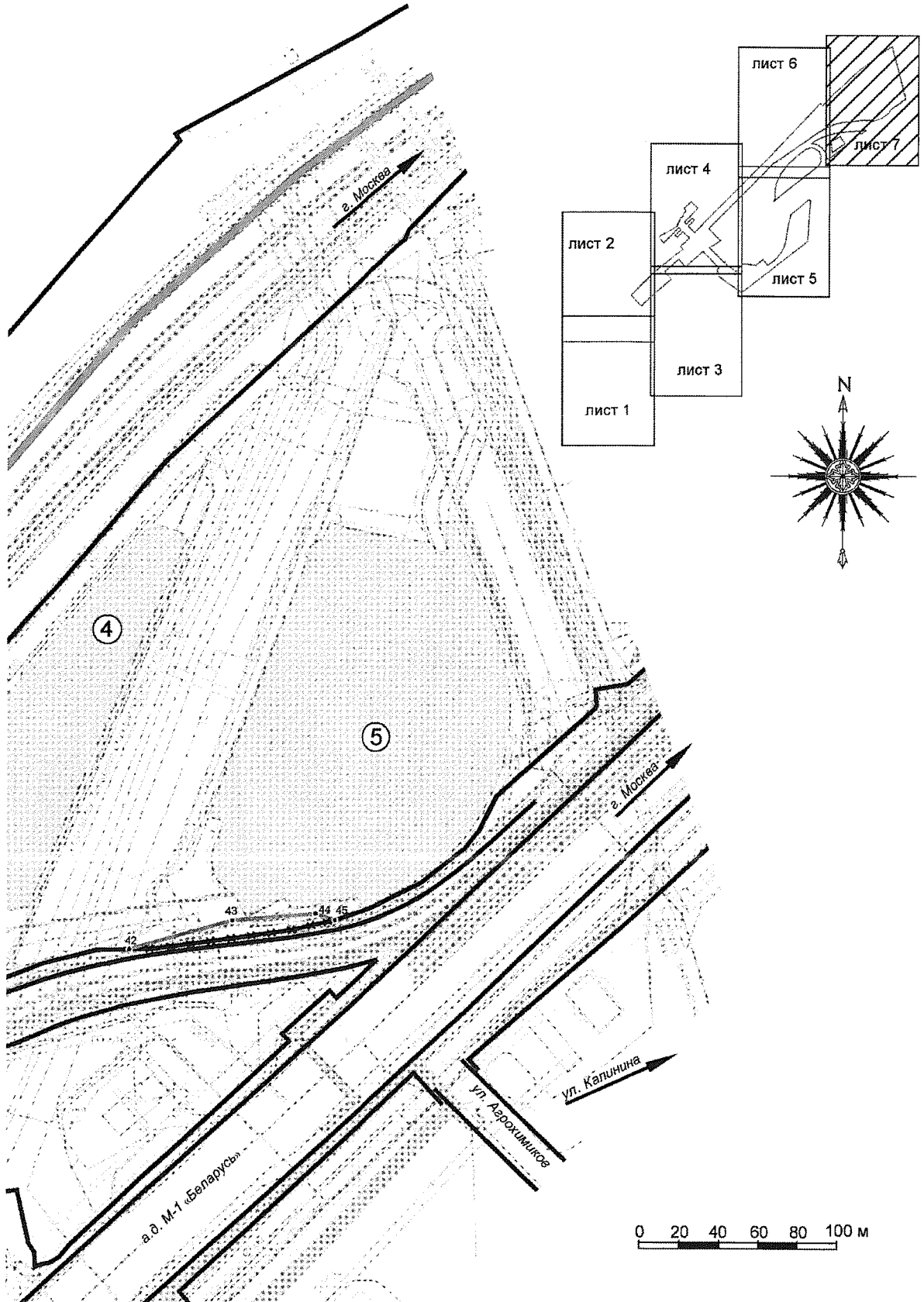
**Проект планировки территории для размещения мультимодального транспортного узла,
расположенного по адресу: Московская область, Одинцовский муниципальный район,
Минское шоссе, 19 км
Проект планировки территории
Чертеж красных линий**



**Проект планировки территории для размещения мультимодального транспортного узла,
расположенного по адресу: Московская область, Одинцовский муниципальный район,
Минское шоссе, 19 км
Проект планировки территории
Чертеж красных линий**

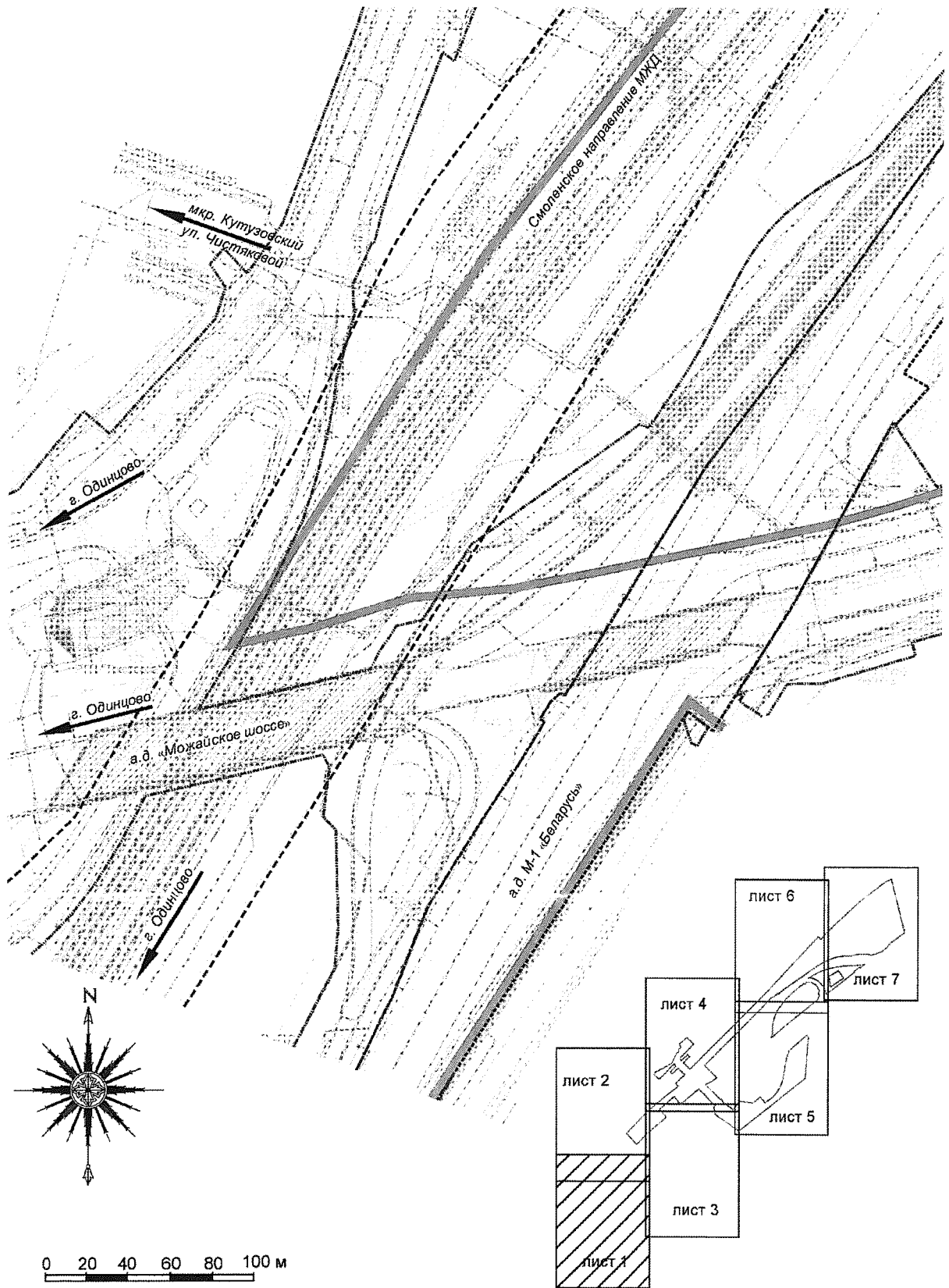


**Проект планировки территории для размещения мультимодального транспортного узла,
расположенного по адресу: Московская область, Одинцовский муниципальный район,
Минское шоссе, 19 км
Проект планировки территории
Чертеж красных линий**



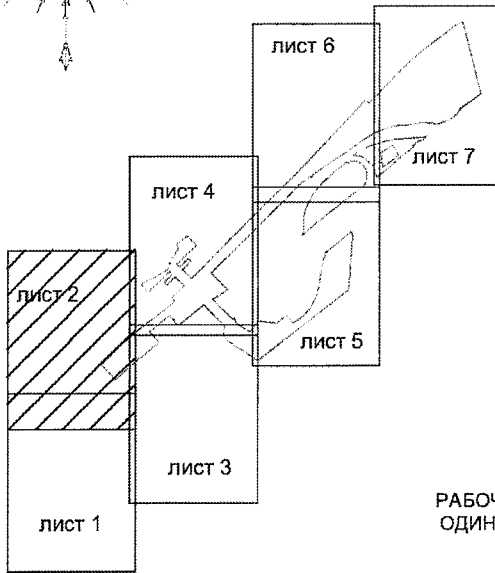
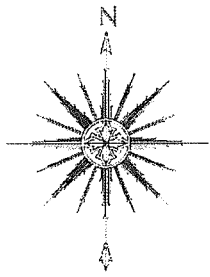
Проект планировки территории для размещения мультимодального транспортного узла,
расположенного по адресу: Московская область, Одинцовский муниципальный район,
Минское шоссе, 19 км

Проект планировки территории
Чертеж планировки территории

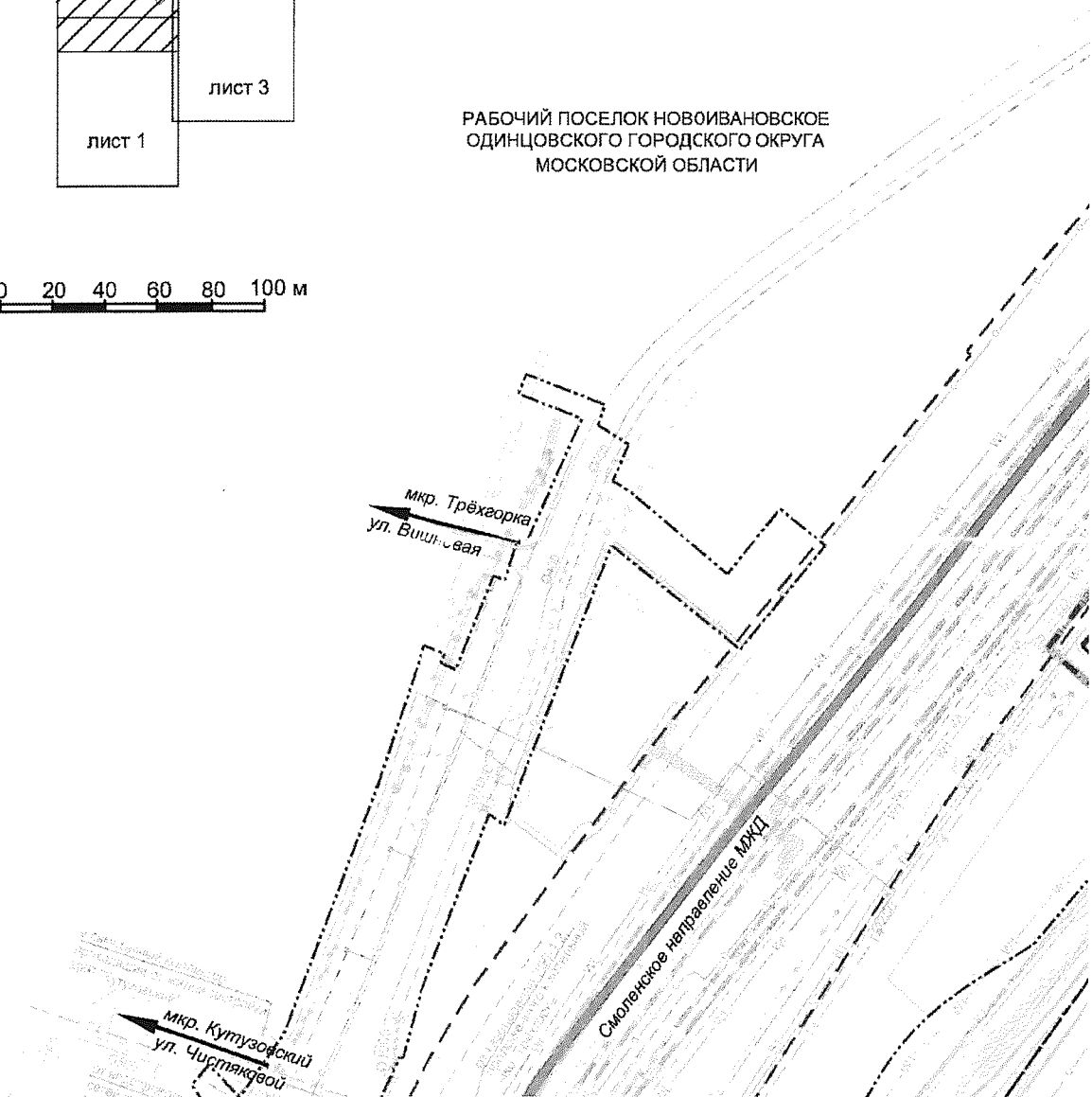
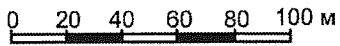


**Проект планировки территории для размещения мультимодального транспортного узла,
расположенного по адресу: Московская область, Одинцовский муниципальный район,
Минское шоссе, 19 км**

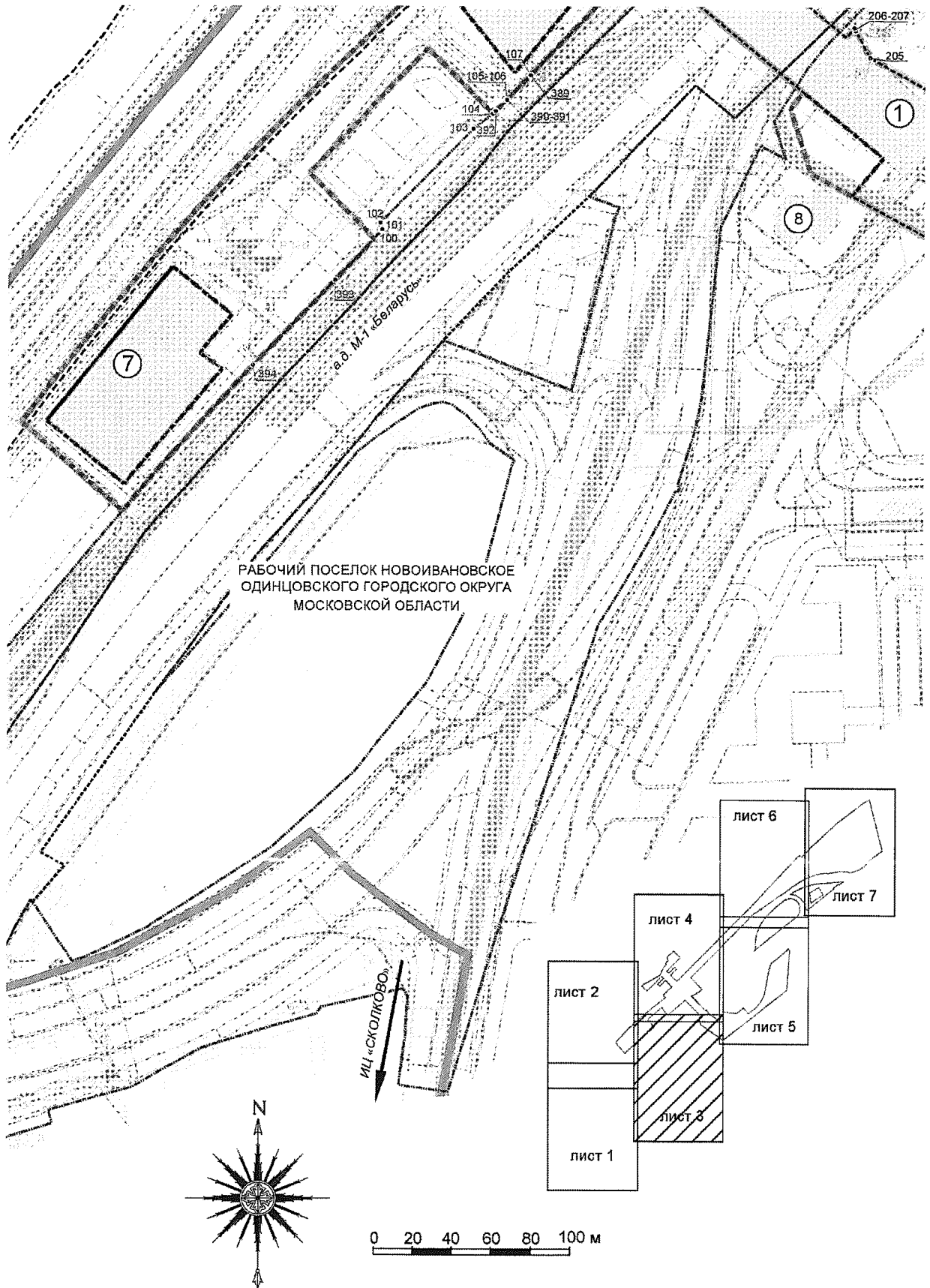
**Проект планировки территории
Чертеж планировки территории**



РАБОЧИЙ ПОСЕЛОК НОВОИВАНОВСКОЕ
ОДИНЦОВСКОГО ГОРОДСКОГО ОКРУГА
МОСКОВСКОЙ ОБЛАСТИ

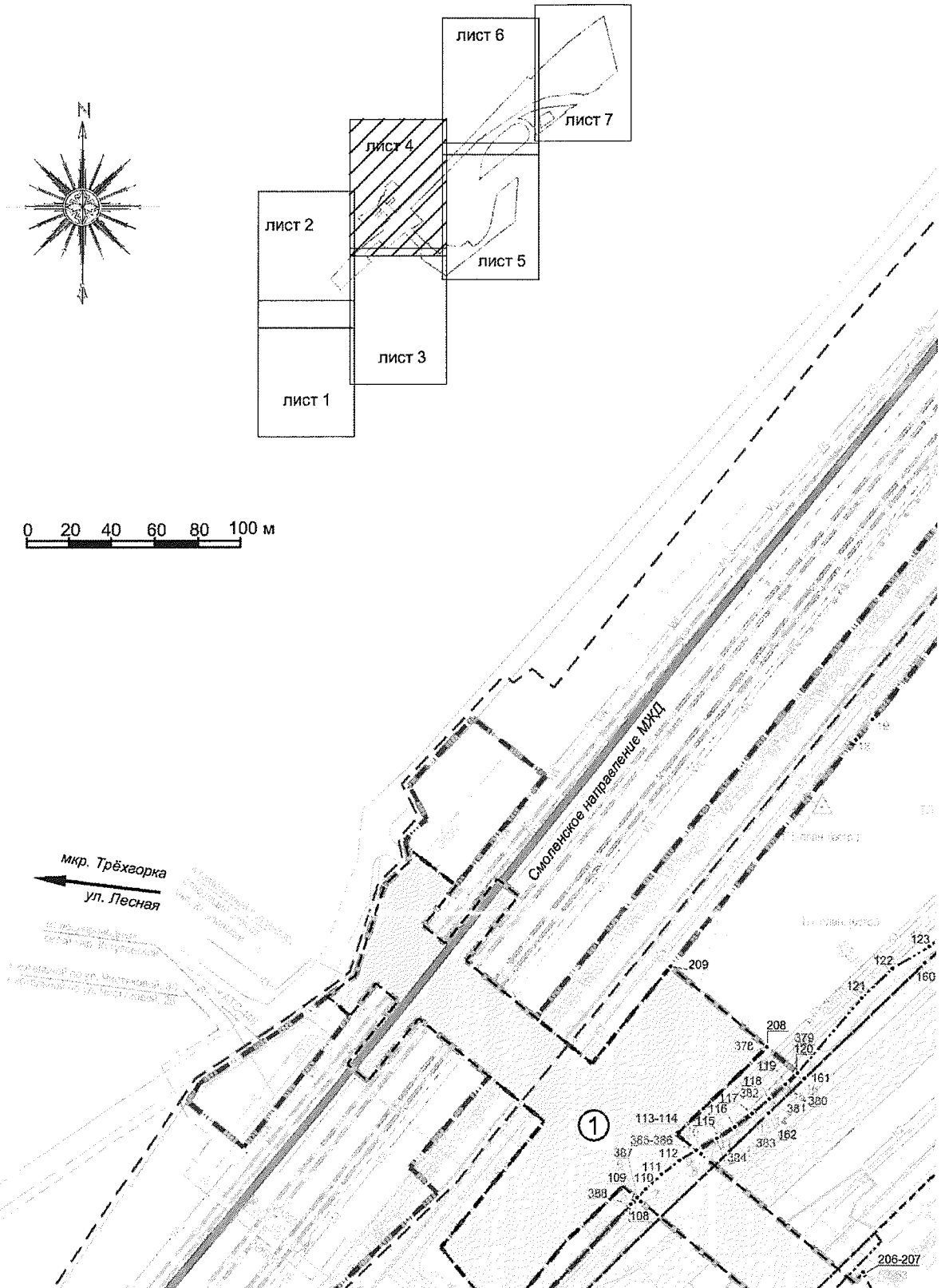


**Проект планировки территории для размещения мультимодального транспортного узла,
расположенного по адресу: Московская область, Одинцовский муниципальный район,
Минское шоссе, 19 км
Проект планировки территории
Чертеж планировки территории**

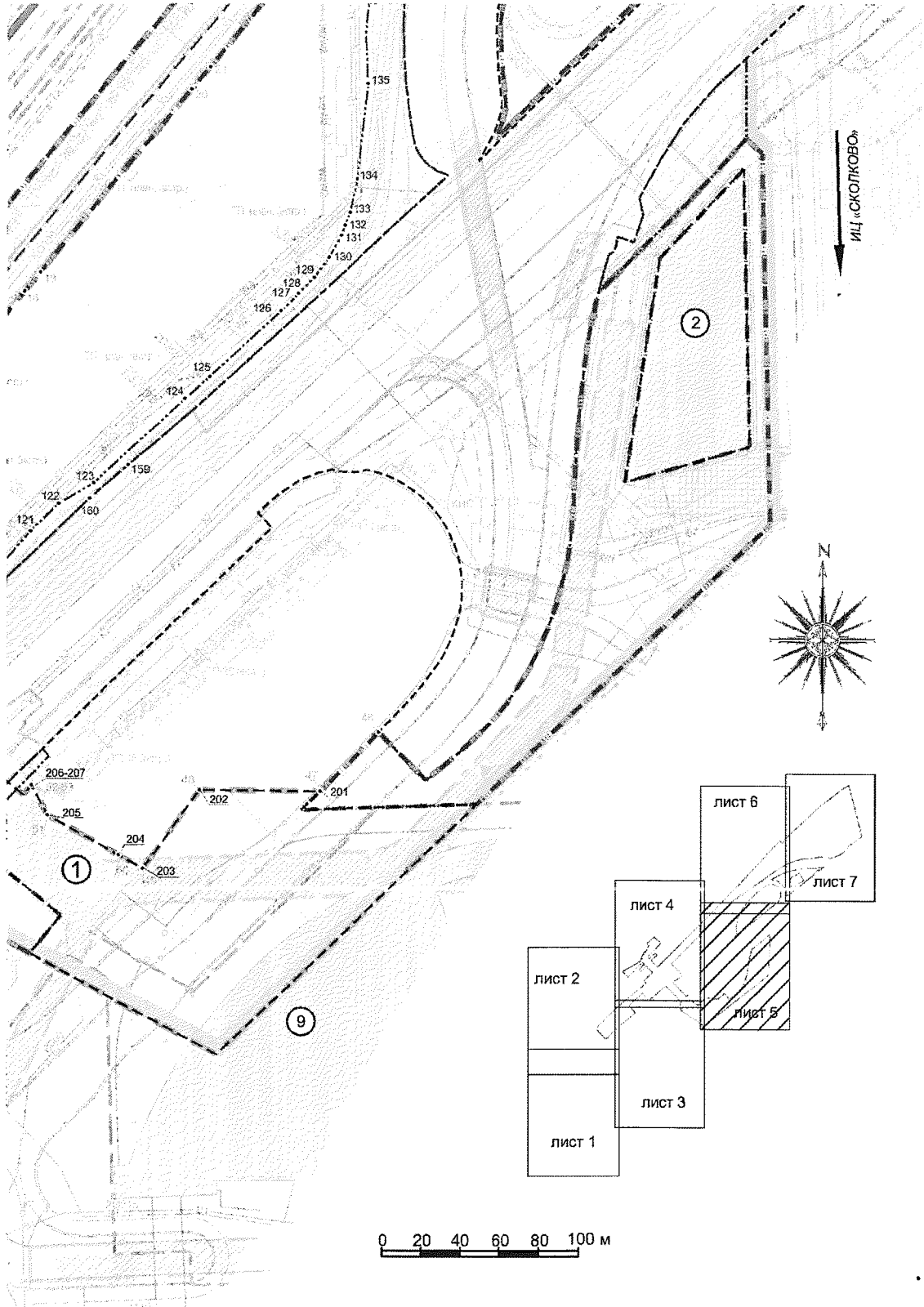


**Проект планировки территории для размещения мультимодального транспортного узла,
расположенного по адресу: Московская область, Одинцовский муниципальный район,
Минское шоссе, 19 км**

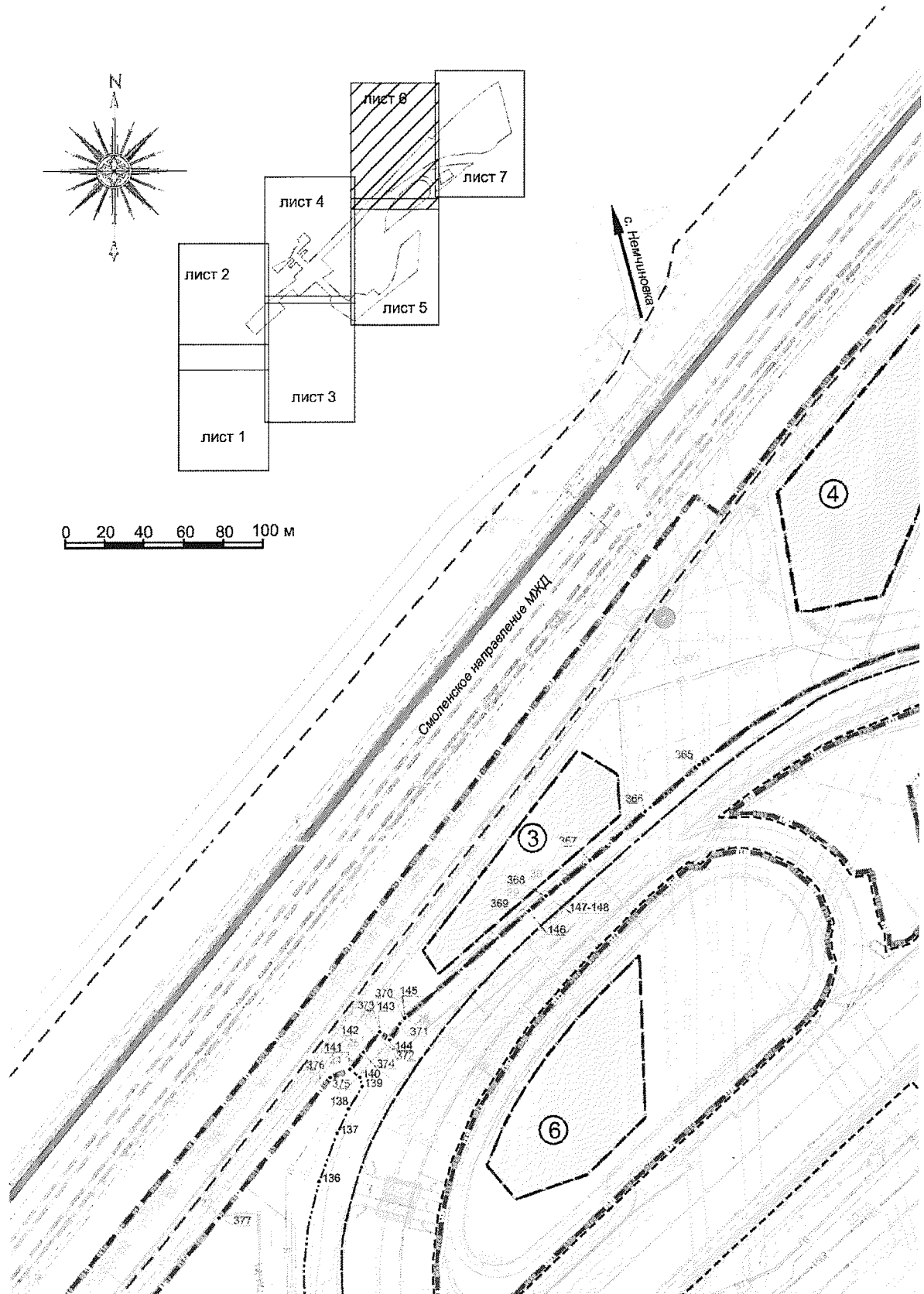
**Проект планировки территории
Чертеж планировки территории**



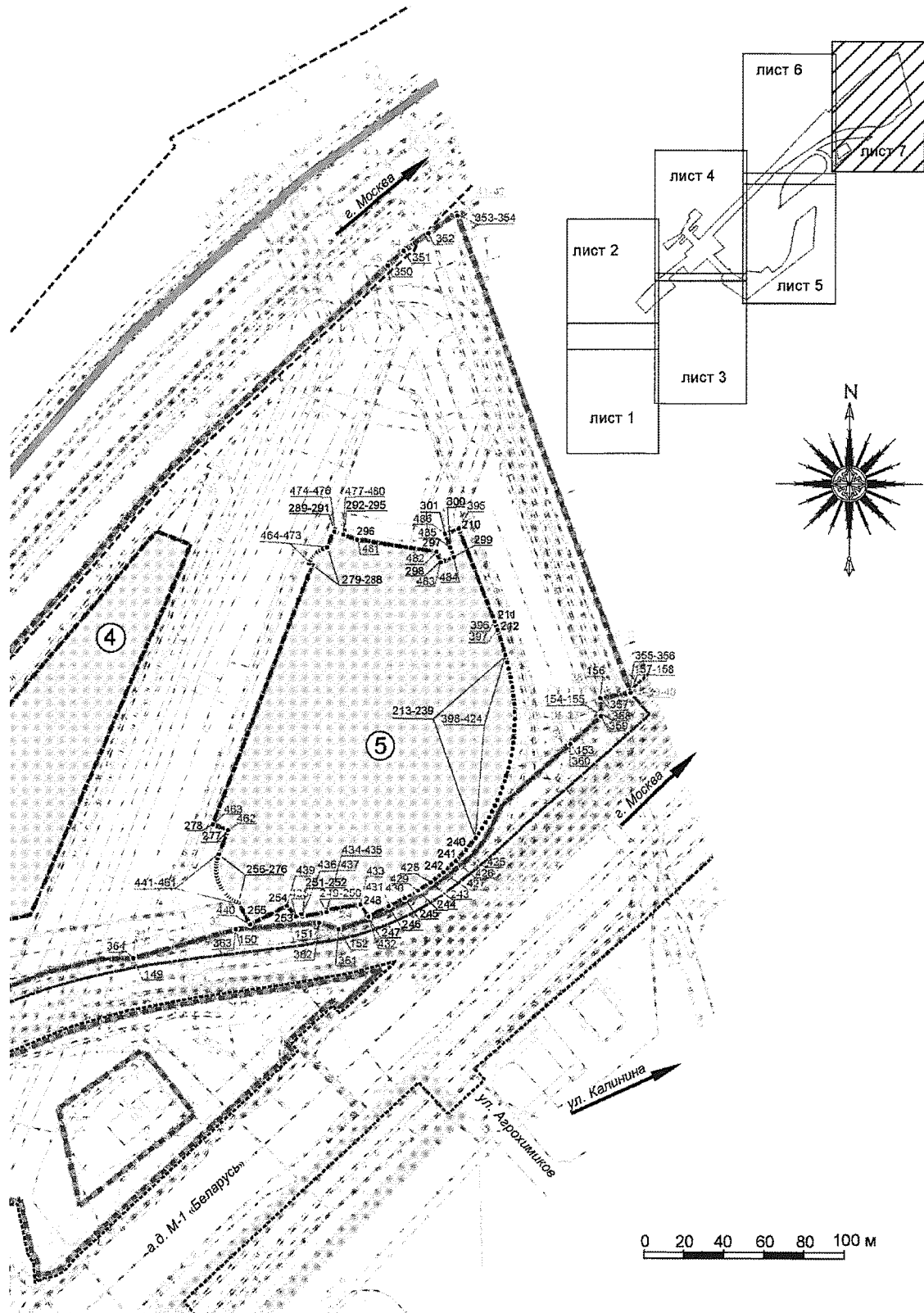
**Проект планировки территории для размещения мультимодального транспортного узла,
расположенного по адресу: Московская область, Одинцовский муниципальный район,
Минское шоссе, 19 км
Проект планировки территории
Чертеж планировки территории**



**Проект планировки территории для размещения мультимодального транспортного узла,
расположенного по адресу: Московская область, Одинцовский муниципальный район,
Минское шоссе, 19 км
Проект планировки территории
Чертеж планировки территории**



Проект планировки территории для размещения мультимодального транспортного узла,
расположенного по адресу: Московская область, Одинцовский муниципальный район,
Минское шоссе, 19 км
Проект планировки территории
Чертеж планировки территории



3. В разделе «2. Проект межевания территории»:

- 1) строки 2-26 таблицы 1 «Ведомость образуемых земельных участков» признать утратившими силу;
- 2) дополнить таблицей 1.1 «Ведомость образуемых земельных участков» следующего содержания:

«Таблица 1.1

Ведомость образуемых земельных участков

Номер земельного участка (по чертёжу межевания территории)	Кадастровый номер земельного участка, из которого образуется земельный участок	Площадь исходного земельного участка, кв. м	Категория использования исходного земельного участка	Вид разрешенного использования земельного участка	Планируемая категория использования земельного участка	Планируемый вид разрешенного использования земельных участков (код)	Испрашиваемые части земельного участка, кв. м	Площадь образуемого земельного участка, кв. м	Способ образования /информация об изъятии	Сведения об отнесении (неотнесении) образуемого земельного участка к территории общего пользования
1	2	3	4	5	6	7	8	9	10	11
2	50:20:0020411:2 920	42848	Земли населенных пунктов	Развлечения, спорт, стоянка транспортных средств, улично-дорожная сеть	Земли населенных пунктов	Спорт (5.1), развлечение (4.8), стоянка транспортных средств (4.9.2), улично-дорожная сеть (12.0.1), предпринимательство (4.0), коммунальное обслуживание (3.1)	39921	86030	Образуется путем раздела земельных участков с кадастровыми номерами 50:20:0020411:2920, 50:20:0020411:2921, 50:20:0020411:2946, 50:20:0020411:2952, 50:20:0020411:3229 50:20:0020411:3228	-
	50:20:0020411:2 921	34097	Земли населенных пунктов	Деловое управление, стоянка транспортных средств, улично-дорожная сеть	Земли населенных пунктов		33005			
	50:20:0020411:2 946	5479	Земли населенных пунктов	Стоянка транспортных средств, улично-дорожная сеть	Земли населенных пунктов		3625			
	50:20:0020411:2 952	7975	Земли населенных пунктов	Деловое управление, стоянка транспортных средств, улично-дорожная сеть	Земли населенных пунктов		7671			

1	2	3	4	5	6	7	8	9	10	11
	50:20:0020411:3 229	1805	Земли населенных пунктов	Для строительства технического центра по установке газобаллонного оборудования на автомобили			1805			
	50:20:0020411:3 228	662	Земли населенных пунктов	Для строительства технического центра по установке газобаллонного оборудования на автомобили			2			
3	50:20:0020411:3 207	3140	Земли населенных пунктов	Для строительства многофункционального торгово-развлекательного комплекса	Земли населенных пунктов	Объекты торговли (торговые центры, торговые развлекательные центры (комплексы) (4.2), транспорт (7.0), предпринимательство (4.0), коммунальное обслуживание (3.1))	3140	21902	Образуется путем раздела земельных участков с кадастровыми номерами 50:20:0020411:3207, 50:20:0020411:3205, 50:20:0020411:3211, 50:20:0020411:3213	-
	50:20:0020411:3 205	637	Земли населенных пунктов	Для строительства многофункционального торгово-развлекательного комплекса			637			
	50:20:0020411:3 211	3173	Земли населенных пунктов	Для строительства многофункционального торгово-развлекательного комплекса			3173			
	50:20:0020411:3 213	15426	Земли населенных пунктов	Для строительства многофункционального торгово-развлекательного комплекса			14952			
4	50:20:0020411:2 879	55	Земли промышленности	Для строительства многофункционального торгово-офисного комплекса	Земли промышленности	Объекты торговли (торговые центры, торговые развлекательные центры (комплексы) (4.2), предпринимательство (4.0),	55	9237	Образуется путем раздела земельных участков с кадастровыми номерами 50:20:0020411:2879, 50:20:0020411:2881, 50:20:0020411:2882,	-
	50:20:0020411:2 881	83	Земли промышленности	Для строительства блочной комплектной трансформаторной подстанции			83			

1	2	3	4	5	6	7	8	9	10	11
5	50:20:0020411:2 882	87	Земли промышленности	Для строительства блочной комплектной трансформаторной подстанции	Земли населенных пунктов	коммунальное обслуживание (3.1)	87	23282	50:20:0020411:2880 с последующим объединением с землями, находящимися в государственной или муниципальной собственности	-
	50:20:0020411:2 880	9 775	Земли промышленности	Обеспечение научной деятельности, связь, деловое управление			8992			
	50:20:0020411	-	-	-			20			
5	50:20:0020411:2 918	27	Земли населенных пунктов	Деловое управление, общественное питание, гостиничное обслуживание	Земли населенных пунктов	Деловое управление (4.1), общественное питание (4.6), гостиничное обслуживание (4.7), предпринимательство (4.0), коммунальное обслуживание (3.1)	27	Образуется путем раздела земельных участков с кадастровыми номерами 50:20:0020411:2918, 50:20:0020411:2951, 50:20:0020406:301, 50:20:0020411:2914, 50:20:0020411:2947, 50:20:0020411:2907, 50:20:0020411:2954, 50:20:0020411:152, 50:20:0020411:2910, 50:20:0020411:2923, 50:20:0020406:298, 50:20:0020411:2930, 50:20:0020411:2909 с последующим объединением с землями, находящимися в государственной или муниципальной собственности	-	
	50:20:0020411:2 951	842	Земли населенных пунктов	Деловое управление, общественное питание, гостиничное обслуживание			842			
	50:20:0020411:2 931	251	Земли населенных пунктов	Деловое управление, общественное питание, гостиничное обслуживание			251			
	50:20:0020406:3 01	12	Земли населенных пунктов	Для гаражного строительства и под земли общего пользования			12			
	50:20:0020411:2 914	979	Земли населенных пунктов	Деловое управление, общественное питание, гостиничное обслуживание			979			
	50:20:0020411:2 947	4827	Земли населенных пунктов	Деловое управление, общественное питание, гостиничное обслуживание			4827			
	50:20:0020411:2 907	357	Земли населенных пунктов	Деловое управление, общественное питание, гостиничное обслуживание			357			
	50:20:0020411:2 954	7899	Земли населенных пунктов	Деловое управление, общественное питание, гостиничное обслуживание			7899			
	50:20:0020411:1 52	724	Земли населенных пунктов	Деловое управление, общественное питание, гостиничное обслуживание			721			

1	2	3	4	5	6	7	8	9	10	11
1	50:20:0020411:2 910	715	Земли населенных пунктов	Для реконструкции торгового павильона			715			
	50:20:0020411:2 923	5003	Земли населенных пунктов	Деловое управление, общественное питание, гостиничное обслуживание			5003			
	50:20:0020406:2 98	913	Земли промышленности	Для строительства многофункционального торгово-развлекательного комплекса			913			
	50:20:0020411:2 930	206	Земли населенных пунктов	Деловое управление, общественное питание, гостиничное обслуживание			206			
	50:20:0020411:2 909	507	Земли населенных пунктов	Деловое управление, общественное питание, гостиничное обслуживание, благоустройство территории			507			
	50:20:0020411	-	-	-			23			
6	50:20:0020411:4 11	1200	Земли населенных пунктов	Для строительства торгового комплекса	Земли населенных пунктов	Предпринимательство (4.0), коммунальное обслуживание (3.1)	869	869	Образуется путем участка с кадастровым номером 50:20:0020411:411	-

1	7	50:20:0020321:3185	3808	Земли населенных пунктов	Для комплексного освоения в целях создания инновационного центра «Сколково», в т.ч. под жилую застройку, застройками объектами социального, образовательного, культурно-бытового и торгового назначения, застройку административными и общественно-деловыми зданиями	Земли населенных пунктов	Транспорт (7.0), предпринимательство (4.0), коммунальное обслуживание (3.1)	3629	3629	10	11
8	50:20:0020321:3220, 50:20:0020321:2976	11214	Земли населенных пунктов	Земли населенных пунктов	Для строительства многофункционального комплекса	Земли населенных пунктов	Объекты торговли (торговые центры, торговые развлекательные центры (комплексы) (4.2), транспорт (7.0), предпринимательство (4.0), коммунальное обслуживание (3.1)	10911	22558	Образуется путем раздела земельных участков с кадастровыми номерами 50:20:0020321:3220, 50:20:0020321:2976	-
			Земли промышленности	Земли для строительства торгового комплекса	11647			11647			

1	9	50:20:0020321:3 011	3	4	5	6	7	8	9	10	11
			2085	Земли населенных пунктов	Для комплексного освоения в целях создания инновационного центра «Сколково», в т.ч. под жилую застройку, застройками объектами социального, образовательного, культурно-бытового и торгового назначения, застройку административными и общественно-деловыми зданиями	Земли населенных пунктов	Земельные участки (территории) общего пользования (12.0)	2085	2085	-	Земельный участок, будет отнесен к территории общего пользования
10		50:20:0020321:3 220	11214	Земли населенных пунктов	Для строительства многофункционального комплекса	Земли населенных пунктов	Земельные участки (территории) общего пользования (12.0)	302	302	Образуется путем раздела земельного участка с кадастровым номером 50:20:0020321:3220	Земельный участок, после его образования, будет отнесен к территории общего пользования
11		50:20:0020411:3 679	584	Земли сельскохозяйственного назначения	Для сельскохозяйственного производства	Земли промышленности	Транспорт (7.0)	584	584	-	Земельный участок, будет отнесен к территории общего пользования

1	2	3	4	5	6	7	8	9	10	11
12	50:20:0020411	-	-	-	Земли промышленности	Транспорт (7.0)	7	7	Образуется из земель, находящихся в государственной или муниципальной собственности	Земельный участок, после его образования, будет отнесен к территории общего пользования
13	50:20:0020411:2880	9775	Земли промышленности	Обеспечение научной деятельности, связь, деловое управление	Земли населенных пунктов	Земельные участки (территории) общего пользования (12.0)	783	783	Образуется путем раздела земельного участка с кадастровым номером 50:20:0020411:2880	Земельный участок, после его образования, будет отнесен к территории общего пользования
14	50:20:0020411:484	1673	Земли населенных пунктов	Для ведения личного подсобного хозяйства	Земли населенных пунктов	Земельные участки (территории) общего пользования (12.0)	1673	1673	-	Земельный участок, будет отнесен к территории общего пользования
15	50:20:0020411:411	1200	Земли населенных пунктов	Для строительства торгового комплекса	Земли населенных пунктов	Земельные участки (территории) общего пользования (12.0)	332	332	Образуется путем раздела земельного участка с кадастровым номером 50:20:0020411:411	Земельный участок, после его образования, будет отнесен к территории общего пользования

1	16	2	3	4	5	6	7	8	9	10	11
	50:20:0020411:3 204	65	Земли населенных пунктов	Для строительства многофункционального торгового-развлекательного комплекса	Земли населенных пунктов	Земельные участки (территории) общего пользования (12.0)	65	65	-	Земельный участок, бюджет отнесен к территории общего пользования	
17	50:20:0020411:3 210	83	Земли населенных пунктов	Для строительства многофункционального торгового-развлекательного комплекса	Земли населенных пунктов	Земельные участки (территории) общего пользования (12.0)	83	83	-	Земельный участок, бюджет отнесен к территории общего пользования	
18	50:20:0020411:5 13	1926	Земли населенных пунктов	Для ведения личного подсобного хозяйства	Земли населенных пунктов	Земельные участки (территории) общего пользования (12.0)	19	19	Образуется путем раздела земельного участка с кадастровым номером 50:20:0020411:513	Земельный участок, после его образования, бюджет отнесен к территории общего пользования	
19	50:20:0020411:5 13	1926	Земли населенных пунктов	Для ведения личного подсобного хозяйства	Земли населенных пунктов	Земельные участки (территории) общего пользования (12.0)	938	938	Образуется путем раздела земельного участка с кадастровым номером 50:20:0020411:513	Земельный участок, после его образования, бюджет отнесен к территории общего пользования	

1	20	50:20:0020411:5 12	439	Земли населенных пунктов	Для ведения личного подсобного хозяйства	Земли населенных пунктов	Земельные участки (территории) общего пользования (12.0)	439	439	-	11	Земельный участок, будет отнесен к территории общего пользования
21	21	50:20:0020411:3 206	96	Земли населенных пунктов	Для строительства многофункционального торгово-развлекательного комплекса	Земли населенных пунктов	Земельные участки (территории) общего пользования (12.0)	96	96	-	Земельный участок, будет отнесен к территории общего пользования	
22	22	50:20:0020411:3 212	1599	Земли населенных пунктов	Для строительства многофункционального торгово-развлекательного комплекса	Земли населенных пунктов	Земельные участки (территории) общего пользования (12.0)	1599	1599	-	Земельный участок, будет отнесен к территории общего пользования	
23	23	50:20:0020411:3 213	15426	Земли населенных пунктов	Для строительства многофункционального торгово-развлекательного комплекса	Земли населенных пунктов	Земельные участки (территории) общего пользования (12.0)	474	474	Образуется путем раздела земельного участка с кадастровым номером 50:20:0020411:3213	Земельный участок, после его образования, будет отнесен к территории общего пользования	

1 24	2 50:20:0000000:3 09554	3 41549	4 Земли населенных пунктов	5 Гостиничное обслуживание, магазины, общественное питание	6 Земли населенных пунктов	7 Земельные участки (территории) общего пользования (12.0)	8 787	9 787	10 Образуется путем раздела земельного участка с кадастровым номером 50:20:0000000:309554	11 Земельный участок, после его образования, будет отнесен к территории общего пользования
25	50:20:0020411:3 208	175	Земли населенных пунктов	Коммунальное обслуживание	Земли населенных пунктов	Земельные участки (территории) общего пользования (12.0)	175	175	-	Земельный участок, будет отнесен к территории общего пользования
26	50:20:0020411:2 962	2017	Земли населенных пунктов	Магазины, общественное питание, улично-дорожная сеть	Земли населенных пунктов	Земельные участки (территории) общего пользования (12.0)	554	554	Образуется путем раздела земельного участка с кадастровым номером 50:20:0020411:2962	Земельный участок, после его образования, будет отнесен к территории общего пользования
27	50:20:0020411:2 901	1392	Земли населенных пунктов	Гостиничное обслуживание, магазины, общественное питание, улично-дорожная сеть	Земли населенных пунктов	Земельные участки (территории) общего пользования (12.0)	1057	1057	Образуется путем раздела земельного участка с кадастровым номером 50:20:0020411:2901	Земельный участок, после его образования, будет отнесен к территории общего пользования

1	2	3	4	5	6	7	8	9	10	11
28	50:20:0020406:3 04	773	Земли населенных пунктов	Коммунальное обслуживание	Земли населенных пунктов	Земельные участки (территории) общего пользования (12.0)	773	773	-	Земельный участок, бюджет отнесен к территории общего пользования
29	50:20:0020406:3 07	760	Земли населенных пунктов	Коммунальное обслуживание	Земли населенных пунктов	Земельные участки (территории) общего пользования (12.0)	760	760	-	Земельный участок, бюджет отнесен к территории общего пользования
30	50:20:0020411:2 932 *	155	Земли населенных пунктов	Деловое управление, общественное питание, гостиничное обслуживание	Земли населенных пунктов	Земельные участки (территории) общего пользования (12.0)	154	154	-	Земельный участок, бюджет отнесен к территории общего пользования
31	50:20:0000000:3 09554	41549	Земли населенных пунктов	Гостиничное обслуживание, магазины, общественное питание	Земли населенных пунктов	Земельные участки (территории) общего пользования (12.0)	473	473	Образуется путем раздела земельного участка с кадастровым номером 50:20:0000000:309554	Земельный участок, после его образования, бюджет отнесен к территории общего пользования

1	2	3	4	5	6	7	8	9	10	11
32	50:20:0020406:3 05	1872	Земли населенных пунктов	Гостиничное обслуживание, магазины, общественное питание	Земли населенных пунктов	Земельные участки (территории) общего пользования (12.0)	1872	1872	-	Земельный участок, будет отнесен к территории общего пользования
33	50:20:0000000:3 09554	41549	Земли населенных пунктов	Гостиничное обслуживание, магазины, общественное питание	Земли населенных пунктов	Земельные участки (территории) общего пользования (12.0)	88	88	Образуется путем раздела земельного участка с кадастровым номером 50:20:0000000:309554	Земельный участок, после его образования, будет отнесен к территории общего пользования
34	50:20:0000000:3 09554	41549	Земли населенных пунктов	Гостиничное обслуживание, магазины, общественное питание	Земли населенных пунктов	Земельные участки (территории) общего пользования (12.0)	31	31	Образуется путем раздела земельного участка с кадастровым номером 50:20:0000000:309554	Земельный участок, после его образования, будет отнесен к территории общего пользования
35	50:20:0020411:2 946	5479	Земли населенных пунктов	Стоянка транспортных средств, улично-дорожная сеть	Земли населенных пунктов	Земельные участки (территории) общего пользования (12.0)	1853	1853	Образуется путем раздела земельного участка с кадастровым номером 50:20:0020411:2946	Земельный участок, после его образования, будет отнесен к территории общего пользования

1	36	2	3	4	5	6	7	8	9	10	11
		50:20:0020411:3228	662	Земли населенных пунктов	Для строительства технического центра по установке газобаллонного оборудования на автомобили	Земли населенных пунктов	Земельные участки (территории) общего пользования (12.0)	660	660	Образуется путем раздела земельного участка с кадастровым номером 50:20:0020411:3228	Земельный участок, после его образования, будет отнесен к территории общего пользования
37		50:20:0020411:2952	7975	Земли населенных пунктов	Деловое управление, стоянка транспортных средств, улично-дорожная сеть	Земли населенных пунктов	Земельные участки (территории) общего пользования (12.0)	304	304	Образуется путем раздела земельного участка с кадастровым номером 50:20:0020411:2952	Земельный участок, после его образования, будет отнесен к территории общего пользования
38		50:20:0020411:2921	34097	Земли населенных пунктов	Деловое управление, стоянка транспортных средств, улично-дорожная сеть	Земли населенных пунктов	Земельные участки (территории) общего пользования (12.0)	1091	1091	Образуется путем раздела земельного участка с кадастровым номером 50:20:0020411:2921	Земельный участок, после его образования, будет отнесен к территории общего пользования
39		50:20:0020411:2916	32	Земли населенных пунктов	Для сельскохозяйственного производства	Земли населенных пунктов	Земельные участки (территории) общего пользования (12.0)	32	32	-	Земельный участок, будет отнесен к территории общего пользования

1 40	2 50:20:0020411:2 920	3 42848	4 Земли населенных пунктов	5 Развлечения, спорт, стоянка транспортных средств, улично-дорожная сеть	6 Земли населенных пунктов	7 Земельные участки (территории) общего пользования (12.0)	8 2928	9 2928	10 Образуется путем раздела земельного участка с кадастровым номером 50:20:0020411:2920	11 Земельный участок, после его образования, будет отнесен к территории общего пользования
41	50:20:0020411:3 80	10000	Земли населенных пунктов	Для строительства и обслуживания торгового выставочного центра	Земли населенных пунктов	Земельные участки (территории) общего пользования (12.0)	66	66	Образуется путем раздела земельного участка с кадастровым номером 50:20:0020411:380	Земельный участок, после его образования, будет отнесен к территории общего пользования
42	50:20:0020411:3 690	100	Земли населенных пунктов	Улично-дорожная сеть	Земли населенных пунктов	Земельные участки (территории) общего пользования (12.0)	100	100	-	Земельный участок, будет отнесен к территории общего пользования
43	50:20:0020411:2 981	8275	Земли промышленности	Для строительства автозаправочной станции	Земли промышленности	Транспорт (7.0)	575	575	Образуется путем раздела земельного участка с кадастровым номером 50:20:0020411:2981	

1	2	3	4	5	6	7	8	9	10	11
44	50:20:0020321:3 185	3808	Земли населенных пунктов	Для комплексного освоения в целях создания инновационного центра «Сколково», в т.ч. под жилую застройку, застройками объектами социального, образовательного, культурно-бытового и торгового назначения, застройку административными и общественно-деловыми зданиями, под строительство инженерной и транспортной инфраструктуры, создание рекреационных зон	Земли населенных пунктов	Земельные участки (территории) общего пользования (12.0)	179	179	Образуется путем раздела земельного участка с кадастровым номером 50:20:0020321:3185	Земельный участок, после его образования, будет отнесен к территории общего пользования
45	50:20:0020411:2 912	2260	Земли населенных пунктов	Коммунальное обслуживание, автомобильный транспорт, благоустройство территории	Земли населенных пунктов	Транспорт (7.0), коммунальное обслуживание (3.1)	2260	11174	Образуется путем раздела земельных участков с кадастровыми номерами 50:20:0020411:2912, 50:20:0020411:2926, 50:20:0020411:2925, 50:20:0020411:2917	-
			Земли населенных пунктов	Коммунальное обслуживание, автомобильный транспорт, благоустройство территории						
			Земли населенных пунктов	Коммунальное обслуживание, автомобильный транспорт, благоустройство территории						
			Земли населенных пунктов	Коммунальное обслуживание, автомобильный транспорт, благоустройство территории						
	50:20:0020411:2 917	7544	Земли населенных пунктов	Коммунальное обслуживание, автомобильный транспорт, благоустройство территории	Земли населенных пунктов		1465	7382		

1	2	3	4	5	6	7	8	9	10	11
46	50:20:0020411:3 80	10000	Земли населенных пунктов	Для строительства и обслуживания торгового-выставочного центра	Земли населенных пунктов	Стоянка транспортных средств (4.9.2), улично-дорожная сеть (12.0.1), коммунальное обслуживание (3.1)	9833	9833	Образуется путем раздела земельного участка с кадастровым номером 50:20:0020411:380	11
47	50:20:0000000:3 09554	41549	Земли населенных пунктов	Гостиничное обслуживание, магазины, общественное питание	Земли населенных пунктов	Стоянка транспортных средств (4.9.2), коммунальное обслуживание (3.1)	7338	7892	Образуется путем раздела земельных участков с кадастровыми номерами 50:20:0000000:309554 с последующим объединением с землями, находящимися в государственной или муниципальной собственности	-
	50:20:0020411	-	-	-			554			

3) таблицу 2 «Каталог координат поворотных точек границ образуемых земельных участков» изложить в следующей редакции:

«Таблица 2

Каталог координат поворотных точек границ образуемых земельных участков

Система координат МСК-50

Номер точки	Координаты, м		72	463539.44	2179206.97
	X	Y			
40					
39	463529.36	2179130.38	73	463536.00	2179185.58
40	463527.15	2179115.92	74	463535.14	2179178.93
41	463524.90	2179103.34	75	463534.41	2179172.37
42	463522.40	2179091.33	76	463533.18	2179161.37
43	463529.86	2179093.92	39	463529.36	2179130.38
44	463530.16	2179106.41	4		
45	463544.51	2179156.71	77	462620.88	2178165.00
46	463547.71	2179197.81	78	462639.00	2178179.24
47	463544.49	2179207.34	79	462680.78	2178212.13
48	463550.38	2179225.12	80	462725.58	2178250.19
49	463562.98	2179250.93	81	462702.90	2178276.81
50	463580.25	2179272.84	82	462697.38	2178283.29
51	463589.26	2179280.22	83	462693.58	2178287.75
52	463606.17	2179288.67	84	462692.59	2178288.91
53	463636.74	2179322.58	85	462690.54	2178291.31
54	463632.75	2179324.10	86	462686.37	2178296.21
55	463661.60	2179352.49	87	462658.34	2178272.06
56	463651.43	2179361.97	88	462649.95	2178281.80
57	463643.28	2179352.71	89	462608.18	2178244.29
58	463630.55	2179338.65	90	462575.34	2178216.49
59	463617.25	2179323.76	77	462620.88	2178165.00
60	463604.22	2179308.53	5		
61	463585.67	2179288.46	91	463330.99	2178875.91
62	463574.74	2179275.97	92	463354.82	2178896.33
63	463568.53	2179268.16	93	463357.27	2178898.63
64	463563.12	2179261.05	94	463368.50	2178909.14
65	463558.19	2179253.80	95	463370.34	2178910.95
66	463555.43	2179249.23	96	463395.56	2178936.31
67	463551.99	2179242.86	97	463412.78	2178956.02
68	463549.49	2179237.67	98	463411.87	2178962.97
69	463545.83	2179229.01	99	463418.46	2178968.42
70	463543.50	2179222.38	100	463420.57	2178980.29
71	463541.53	2179215.63	101	463419.62	2178991.43
			102	463412.21	2179008.77
			103	463403.26	2179018.76

104	463397.79	2179022.81
105	463384.19	2179028.93
106	463377.34	2179027.40
107	463369.52	2179028.09
108	463363.43	2179030.50
109	463357.83	2179029.51
110	463351.76	2179027.64
111	463346.85	2179025.37
112	463341.03	2179021.38
113	463334.56	2179016.02
114	463294.05	2178972.91
115	463270.79	2178947.35
116	463270.80	2178947.34
117	463238.38	2178912.73
118	463223.80	2178897.30
119	463223.79	2178897.29
120	463223.18	2178896.66
121	463219.68	2178893.01
122	463189.30	2178861.48
123	463189.32	2178861.46
124	463151.73	2178823.66
125	463154.50	2178825.17
126	463164.80	2178828.59
127	463169.99	2178829.19
128	463174.39	2178828.67
129	463185.86	2178827.31
130	463208.90	2178826.17
131	463233.03	2178828.89
132	463240.01	2178830.26
133	463261.22	2178835.83
134	463289.18	2178847.87
91	463330.99	2178875.91
6		
87	462658.34	2178272.06
86	462686.37	2178296.21
135	462703.79	2178311.22
136	462693.26	2178323.42
88	462649.95	2178281.80
87	462658.34	2178272.06
7		
137	462781.11	2178555.84

138	462786.82	2178560.21
139	462820.94	2178588.97
140	462807.16	2178596.31
141	462786.80	2178632.82
142	462777.47	2178632.69
143	462735.62	2178589.64
144	462736.86	2178587.38
145	462748.42	2178566.30
137	462781.11	2178555.84
10		
146	463073.77	2178876.13
147	463082.21	2178878.28
148	463152.28	2178951.73
149	463131.35	2178932.83
150	463111.36	2178913.78
146	463073.77	2178876.13
12		
151	462570.74	2178221.68
152	462570.15	2178221.68
153	462569.73	2178221.30
154	462574.56	2178215.83
90	462575.34	2178216.49
151	462570.74	2178221.68
13		
90	462575.34	2178216.49
89	462608.18	2178244.29
88	462649.95	2178281.80
155	462645.27	2178287.22
156	462570.09	2178222.42
90	462575.34	2178216.49
15		
88	462649.95	2178281.80
136	462693.26	2178323.42
157	462690.71	2178326.38
155	462645.27	2178287.22
88	462649.95	2178281.80
18		
158	462714.06	2178343.61
159	462718.37	2178348.00
160	462709.63	2178348.03
158	462714.06	2178343.61

19		
161	462719.01	2178348.00
162	462722.39	2178347.01
163	462770.34	2178394.27
164	462778.07	2178404.10
165	462771.36	2178410.78
166	462757.34	2178401.17
167	462734.00	2178375.00
168	462719.00	2178358.00
169	462718.00	2178353.00
170	462721.00	2178353.00
171	462721.00	2178348.00
161	462719.01	2178348.00
23		
172	462785.25	2178411.06
173	462797.68	2178423.10
174	462854.06	2178476.84
175	462861.31	2178484.00
176	462868.32	2178491.69
177	462874.83	2178500.10
178	462879.73	2178508.17
179	462880.29	2178509.10
180	462885.26	2178517.97
181	462890.83	2178526.47
182	462897.23	2178534.95
183	462904.14	2178543.22
184	462911.11	2178551.05
185	462916.47	2178556.90
186	462916.48	2178556.91
187	462913.85	2178560.12
188	462907.82	2178553.80
189	462893.88	2178537.91
190	462886.97	2178528.37
191	462877.90	2178510.39
192	462875.35	2178505.34
193	462866.24	2178492.81
194	462785.13	2178411.18
172	462785.25	2178411.06
24		
186	462916.48	2178556.91
195	462952.16	2178587.53

196	462966.14	2178602.11
197	462976.57	2178619.82
198	463019.34	2178665.56
199	463018.29	2178666.21
200	463017.52	2178664.94
201	463001.86	2178648.31
202	462986.18	2178637.77
203	462968.73	2178617.64
187	462913.85	2178560.12
186	462916.48	2178556.91
26		
198	463019.34	2178665.56
204	463030.75	2178677.76
205	463064.22	2178713.92
206	463071.86	2178721.70
207	463072.92	2178722.72
208	463066.30	2178726.77
209	463013.41	2178669.20
199	463018.29	2178666.21
198	463019.34	2178665.56
27		
207	463072.92	2178722.72
210	463081.10	2178730.55
211	463091.36	2178738.11
212	463102.70	2178744.52
213	463107.65	2178746.41
214	463132.21	2178780.05
215	463122.70	2178788.06
208	463066.30	2178726.77
207	463072.92	2178722.72
31		
213	463107.65	2178746.41
216	463114.34	2178748.95
217	463131.36	2178752.79
218	463179.89	2178758.78
219	463167.21	2178760.16
220	463140.21	2178763.10
221	463125.10	2178762.99
222	463118.59	2178761.39
213	463107.65	2178746.41
33		

223	463300.27	2178787.71
224	463304.77	2178786.65
225	463308.90	2178781.46
226	463317.57	2178788.59
227	463309.49	2178792.93
228	463305.39	2178790.28
223	463300.27	2178787.71
34		
229	463272.85	2178773.96
230	463251.46	2178765.38
231	463276.27	2178774.67
232	463288.81	2178780.62
223	463300.27	2178787.71
229	463272.85	2178773.96
35		
226	463317.57	2178788.59
233	463328.13	2178797.27
234	463324.00	2178802.30
235	463332.31	2178807.66
236	463335.14	2178810.01
237	463389.95	2178873.73
238	463382.13	2178879.69
239	463366.03	2178862.70
240	463348.14	2178845.53
241	463332.15	2178831.82
242	463315.17	2178818.87
243	463290.88	2178802.93
226	463317.57	2178788.59
36		
237	463389.95	2178873.73
244	463397.43	2178882.42
245	463415.64	2178905.04
246	463440.63	2178933.50
247	463430.18	2178934.16
248	463416.66	2178918.62
238	463382.13	2178879.69
237	463389.95	2178873.73
37		
246	463440.63	2178933.50
249	463464.62	2178960.80
250	463453.66	2178961.25

251	463435.53	2178940.31
252	463433.42	2178937.88
247	463430.18	2178934.16
246	463440.63	2178933.50
38		
249	463464.62	2178960.80
253	463464.82	2178961.03
254	463485.60	2178988.64
255	463502.31	2179015.36
256	463515.85	2179043.86
257	463523.21	2179063.31
258	463529.77	2179090.04
43	463529.86	2179093.92
42	463522.40	2179091.33
259	463520.75	2179083.94
260	463518.26	2179074.26
261	463514.51	2179061.75
262	463507.58	2179041.76
263	463505.96	2179038.07
264	463502.21	2179029.50
265	463498.59	2179022.33
266	463491.11	2179011.46
267	463486.33	2179005.03
268	463481.58	2178997.62
269	463481.89	2178987.89
270	463475.25	2178988.27
271	463462.24	2178971.16
250	463453.66	2178961.25
249	463464.62	2178960.80
41		
272	463636.75	2179322.59
273	463650.41	2179337.73
274	463646.32	2179337.45
54	463632.75	2179324.10
53	463636.74	2179322.58
272	463636.75	2179322.59
8		
146	463073.77	2178876.13
150	463111.36	2178913.78
149	463131.35	2178932.83
148	463152.28	2178951.73

275	463144.72	2178960.08
276	462955.54	2178964.52
277	462818.43	2178820.92
278	462818.43	2178780.85
279	462836.05	2178802.50
280	462851.53	2178819.03
281	462857.73	2178824.83
282	462864.58	2178830.47
283	462880.55	2178840.75
284	462890.35	2178845.72
285	462902.03	2178850.76
286	462911.65	2178854.15
287	462925.70	2178858.20
288	462937.60	2178860.95
289	462946.78	2178862.20
290	462965.73	2178863.74
291	462980.37	2178864.29
292	462998.13	2178865.51
293	463019.71	2178867.31
294	463036.82	2178869.18
295	463046.38	2178870.64
296	463050.96	2178871.30
297	463055.66	2178872.15
298	463068.70	2178874.83
146	463073.77	2178876.13
44		
299	462786.82	2178556.97
300	462785.47	2178556.22
301	462784.05	2178555.64
302	462783.00	2178555.28
303	462782.70	2178555.33
137	462781.11	2178555.84
138	462786.82	2178560.21
139	462820.94	2178588.97
304	462822.38	2178588.21
305	462823.70	2178586.35
306	462815.60	2178579.36
307	462807.35	2178572.55
308	462798.79	2178565.63
309	462792.92	2178561.14
299	462786.82	2178556.97

46		
310	463899.33	2179266.25
311	463663.19	2179351.91
312	463662.05	2179352.33
313	463659.39	2179337.40
314	463651.49	2179337.81
273	463650.41	2179337.73
272	463636.75	2179322.59
53	463636.74	2179322.58
315	463874.47	2179231.65
316	463881.89	2179239.58
317	463890.59	2179251.76
318	463900.61	2179265.79
310	463899.33	2179266.25
47		
319	463184.72	2178653.77
320	463219.56	2178682.55
321	463262.73	2178715.87
322	463339.53	2178775.85
323	463340.23	2178776.40
324	463336.99	2178778.15
325	463336.71	2178778.31
226	463317.57	2178788.59
225	463308.90	2178781.46
326	463304.82	2178771.32
327	463233.20	2178714.30
328	463188.53	2178677.94
329	463177.15	2178668.63
330	463084.07	2178592.42
331	463074.33	2178584.40
332	462966.63	2178495.86
333	462977.29	2178482.87
334	462979.73	2178484.89
335	463059.43	2178550.27
336	463122.36	2178602.24
337	463160.01	2178633.36
338	463167.26	2178639.35
319	463184.72	2178653.77
3		
80	462725.58	2178250.19
339	462729.24	2178253.30

340	462749.67	2178272.51
341	462767.92	2178289.98
342	462775.32	2178297.06
343	462798.07	2178319.74
344	462836.26	2178360.18
345	462866.27	2178391.96
346	462893.49	2178413.45
347	462904.24	2178422.36
348	462931.50	2178444.94
333	462977.29	2178482.87
186	462916.48	2178556.91
185	462916.47	2178556.90
184	462911.11	2178551.05
183	462904.14	2178543.22
182	462897.23	2178534.95
181	462890.83	2178526.47
180	462885.26	2178517.97
179	462880.29	2178509.10
178	462879.73	2178508.17
177	462874.83	2178500.10
176	462868.32	2178491.69
175	462861.31	2178484.00
349	462857.15	2178479.89
174	462854.06	2178476.84
173	462797.68	2178423.10
172	462785.25	2178411.06
350	462785.12	2178411.19
164	462778.07	2178404.10
351	462786.43	2178395.76
352	462811.21	2178371.05
353	462747.79	2178310.03
158	462714.06	2178343.61
354	462711.26	2178340.76
355	462703.67	2178333.45
136	462693.26	2178323.42
135	462703.79	2178311.22
86	462686.37	2178296.21
85	462690.54	2178291.31
84	462692.59	2178288.91
83	462693.58	2178287.75
80	462725.58	2178250.19

2		
43	463529.86	2179093.92
258	463529.77	2179090.04
257	463523.21	2179063.31
256	463515.85	2179043.86
255	463502.31	2179015.36
254	463485.60	2178988.64
253	463464.82	2178961.03
249	463464.62	2178960.80
246	463440.63	2178933.50
245	463415.64	2178905.04
244	463397.43	2178882.42
237	463389.95	2178873.73
236	463335.14	2178810.01
235	463332.31	2178807.66
234	463324.00	2178802.30
233	463328.13	2178797.27
226	463317.57	2178788.59
325	463336.71	2178778.31
324	463336.99	2178778.15
323	463340.23	2178776.40
356	463471.22	2178878.70
357	463537.84	2178929.49
358	463573.06	2178956.34
359	463612.66	2178986.53
360	463652.54	2179017.80
361	463695.26	2179055.61
362	463711.80	2179070.80
363	463774.45	2179124.85
364	463784.66	2179135.76
365	463849.55	2179205.05
315	463874.47	2179231.65
53	463636.74	2179322.58
52	463606.17	2179288.67
51	463589.26	2179280.22
50	463580.25	2179272.84
49	463562.98	2179250.93
48	463550.38	2179225.12
47	463544.49	2179207.34
46	463547.71	2179197.81
45	463544.51	2179156.71

44	463530.16	2179106.41
43	463529.86	2179093.92
43		
366	462110.49	2177897.62
367	462130.55	2177899.28
368	462177.76	2177898.02
369	462160.57	2177914.61
370	462124.74	2177905.08
366	462110.49	2177897.62
45		
371	463440.02	2178976.85
372	463449.99	2178989.70
373	463472.79	2179024.81
374	463480.20	2179040.18
375	463484.33	2179051.64
376	463493.35	2179073.26
377	463496.34	2179082.27
378	463502.37	2179104.14
379	463508.66	2179136.44
380	463516.16	2179187.73
381	463520.72	2179212.52
382	463525.06	2179229.46
383	463505.83	2179208.20
384	463509.52	2179204.80
385	463488.05	2179181.40

386	463484.39	2179184.80
387	463383.45	2179076.71
388	463377.21	2179071.35
389	463374.71	2179067.22
390	463373.49	2179061.48
391	463373.38	2179060.96
392	463372.66	2179059.66
393	463380.04	2179059.17
394	463384.44	2179056.40
395	463410.80	2179050.62
396	463410.72	2179049.74
397	463409.78	2179041.56
398	463417.20	2179035.70
399	463422.37	2179030.41
400	463433.54	2179013.93
401	463438.73	2178998.94
402	463440.08	2178990.27
371	463440.02	2178976.85
За исключением		
403	463452.70	2179136.28
404	463407.70	2179079.83
405	463455.94	2179069.37
406	463484.83	2179110.82
403	463452.70	2179136.28











».

4. «Чертеж межевания» проекта межевания территории изложить в следующей редакции:



**«Проект планировки территории для размещения мультимодального транспортного узла,
расположенного по адресу: Московская область, Одинцовский муниципальный район,
Минское шоссе, 19 км
Проект межевания территории
Чертеж межевания территории**

Условные обозначения


Границы

	субъектов РФ (города Москвы и Московской области)
	Одинцовского городского округа
	населенных пунктов*
	существующих земельных участков, границы которых зарегистрированы в Едином государственном реестре недвижимости
	образуемых земельных участков
	изменяемых земельных участков
	зоны действия публичного сервитута (планируемые)
	существующие красные линии
	отменяемые красные линии
	устанавливаемые красные линии

Территории

	для размещения планируемых объектов капитального строительства мультимодального транспортного узла*
	для размещения планируемых объектов транспортной инфраструктуры регионального значения*

Зоны с особыми условиями использования территорий:

	зоны размещения пешеходного перехода, для использования надземного пространства с целью прохода общего пользования
---	--

Пояснительные надписи

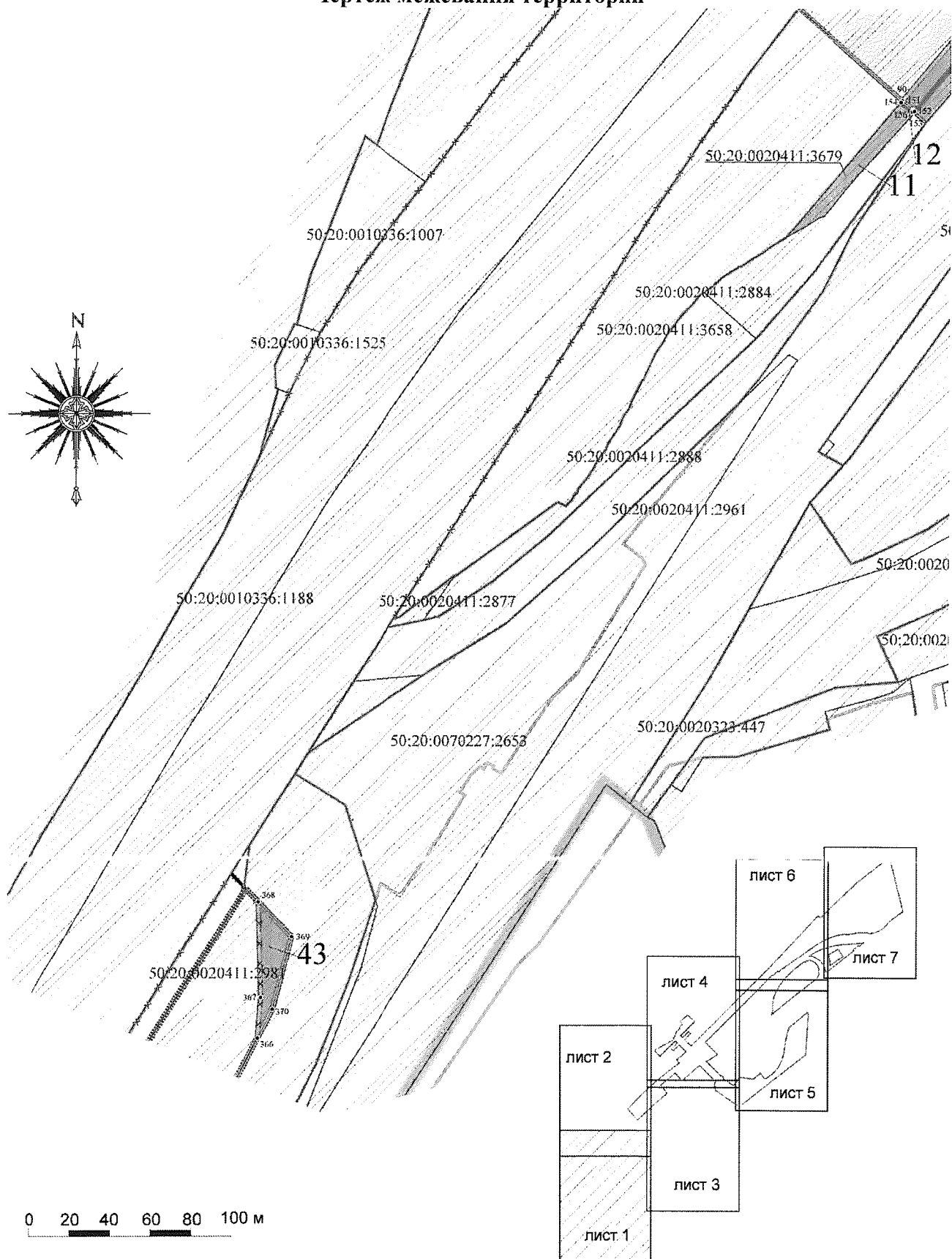
2

условные(порядковые) номера образуемых земельных участков, в том числе в отношении которых предполагаются их резервирование и (или) изъятие для муниципальных нужд, номера публичных сервитутов, подлежащих установлению (планируемые)

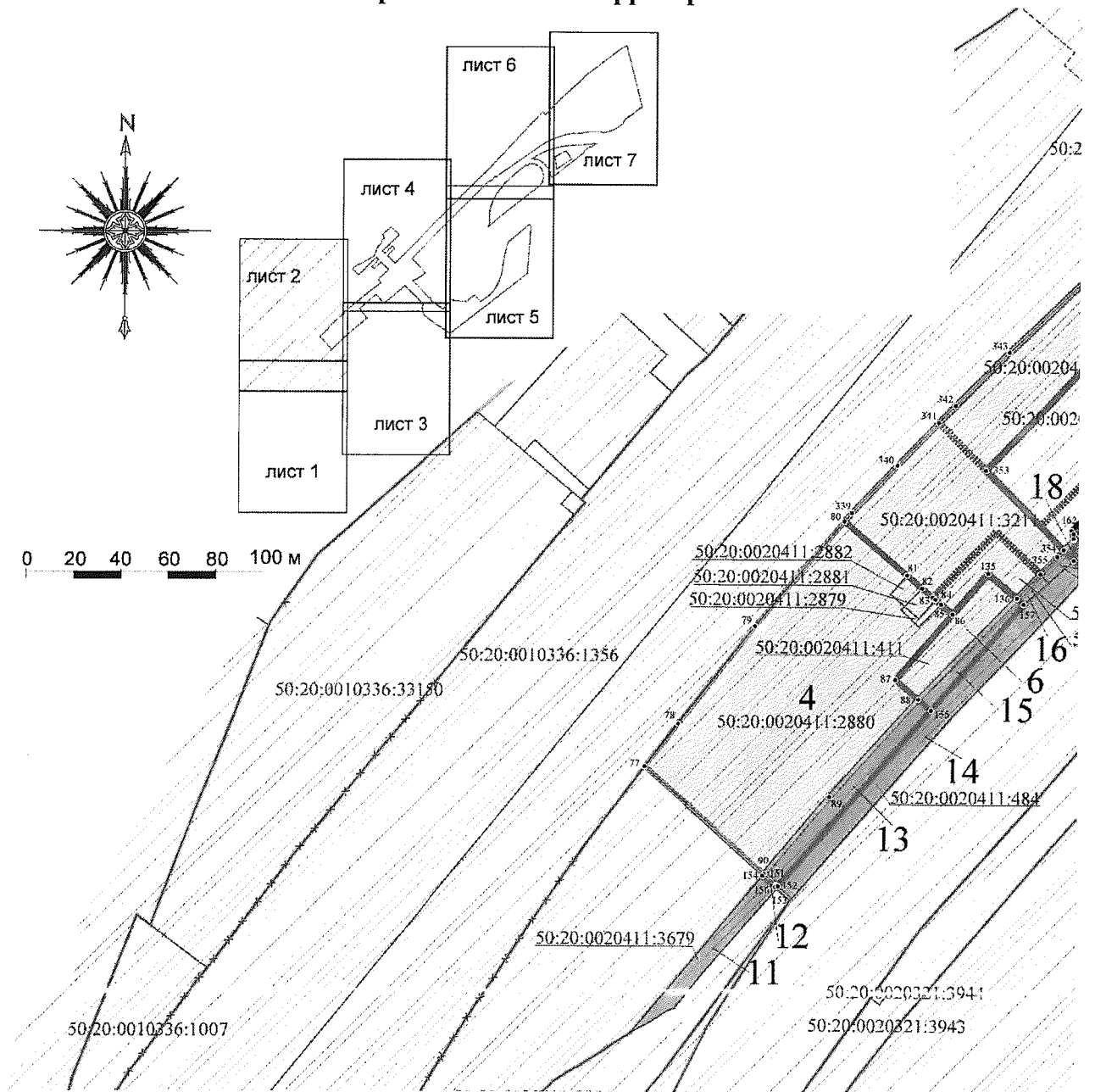
номера поворотных точек границ образуемых земельных участков, границ публичных сервитутов (планируемые)

50:15:0070901:973 кадастровый номер земельного участка

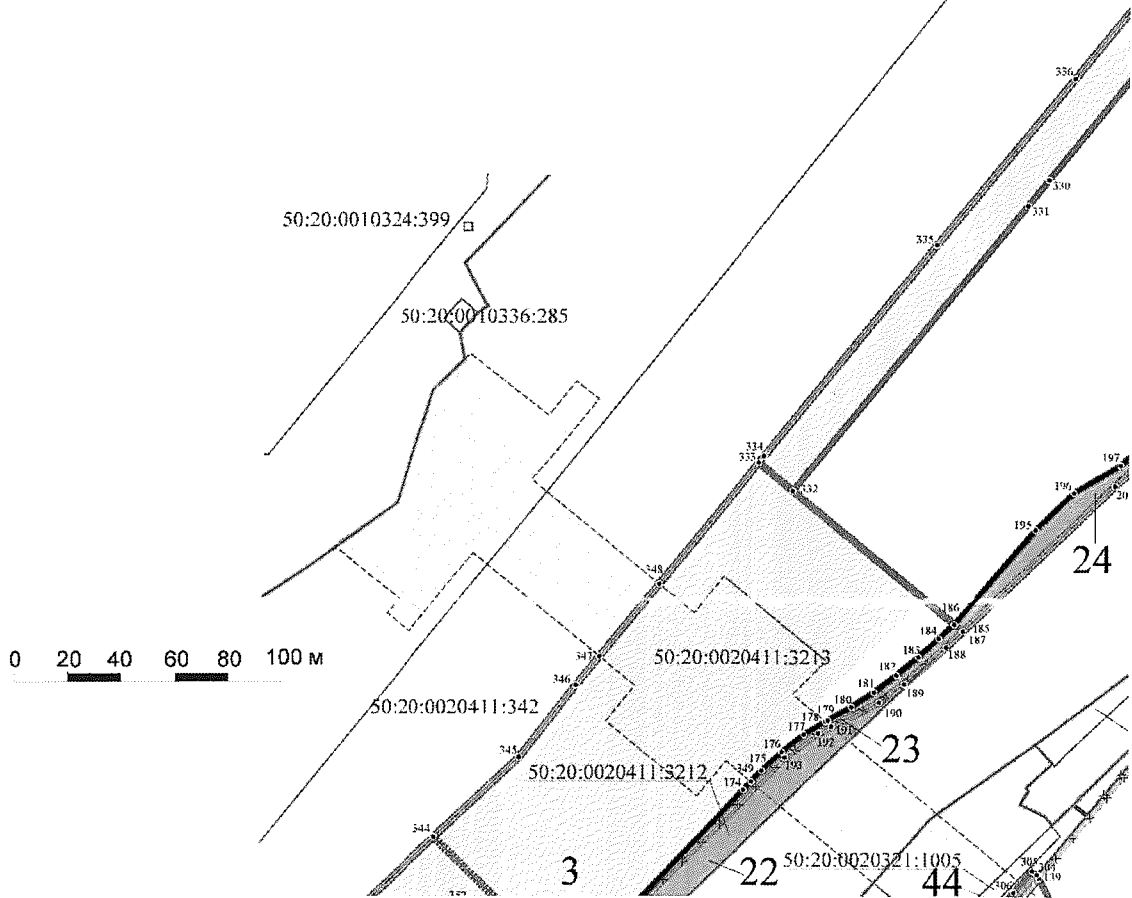
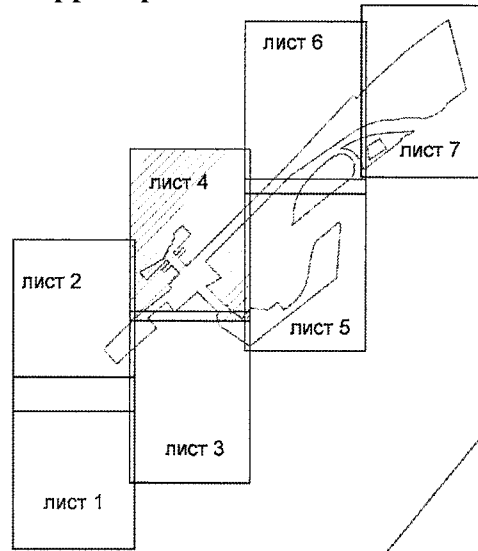
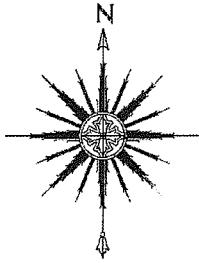
**Проект планировки территории для размещения мультимодального транспортного узла,
расположенного по адресу: Московская область, Одинцовский муниципальный район,
Минское шоссе, 19 км
Проект межевания территории
Чертеж межевания территории**



Проект планировки территории для размещения мультимодального транспортного узла,
 расположенного по адресу: Московская область, Одинцовский муниципальный район,
 Минское шоссе, 19 км
 Проект межевания территории
 Чертеж межевания территории

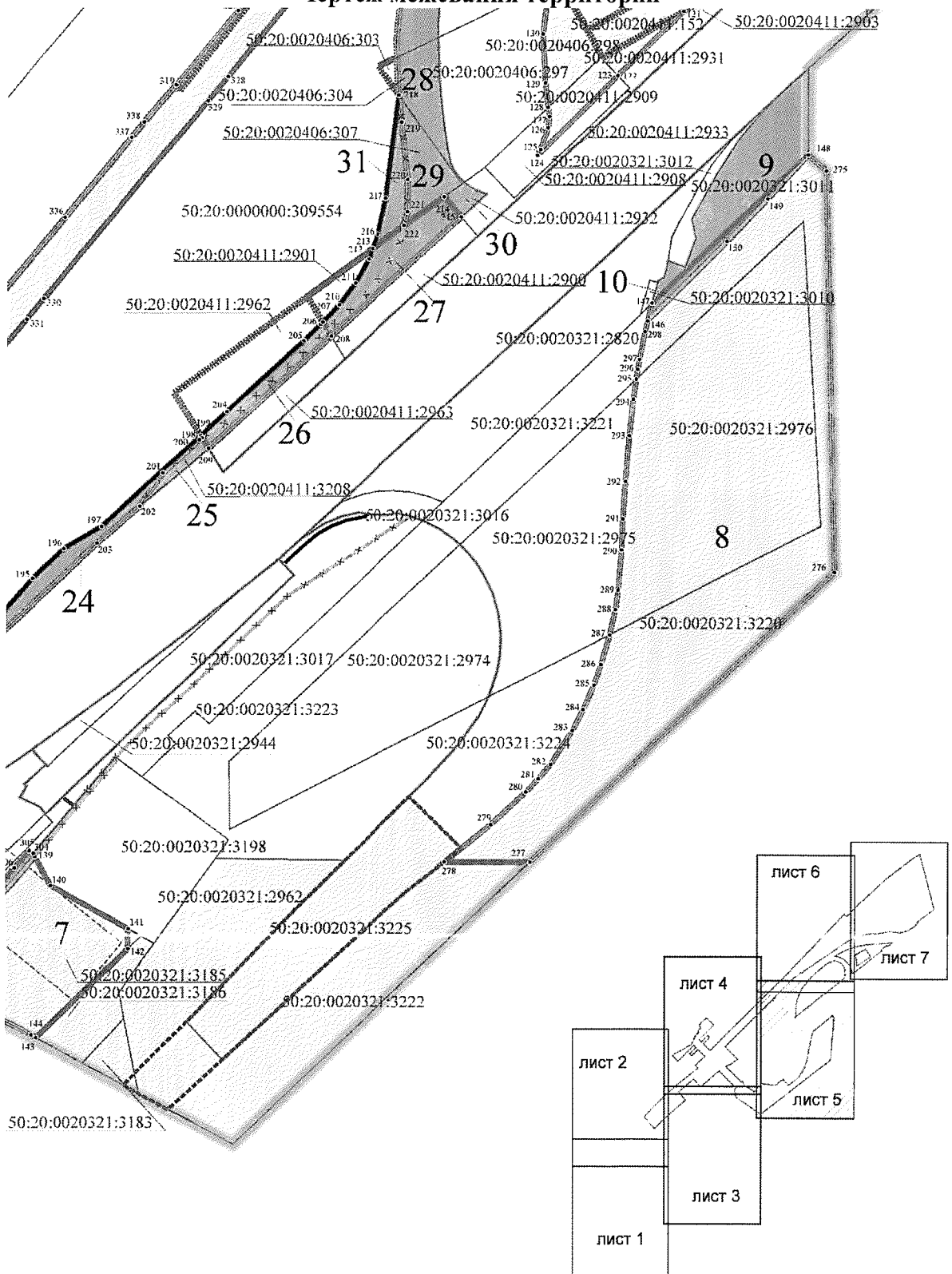


**Проект планировки территории для размещения мультимодального транспортного узла,
расположенного по адресу: Московская область, Одинцовский муниципальный район,
Минское шоссе, 19 км
Проект межевания территории
Чертеж межевания территории**




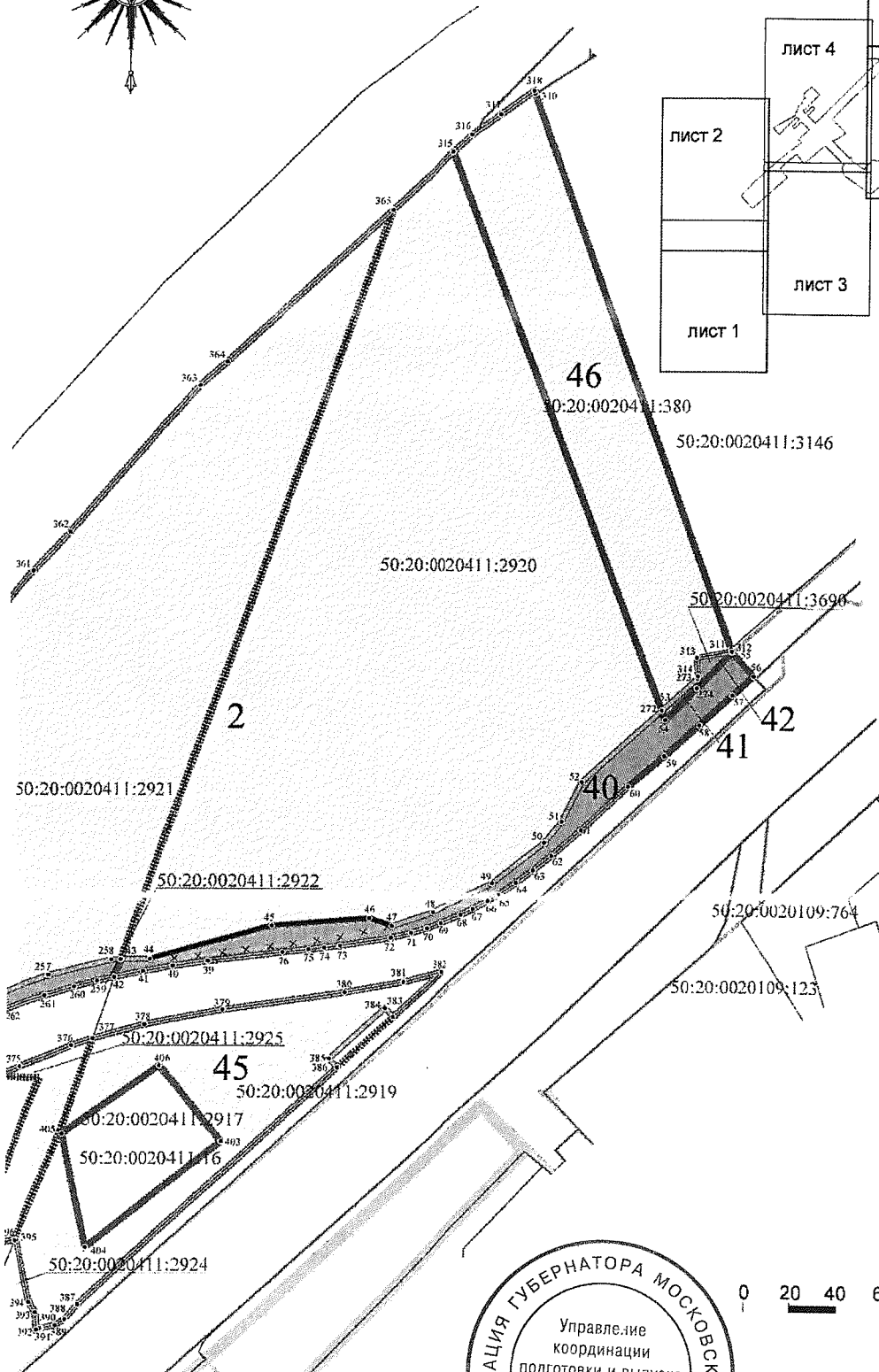
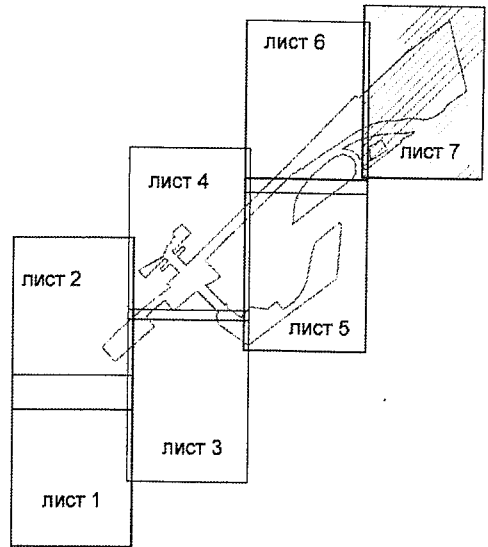

Проект планировки территории для размещения мультимодального транспортного узла,
расположенного по адресу: Московская область, Одинцовский муниципальный район,
Минское шоссе, 19 км

Проект межевания территории
Чертеж межевания территории



0 20 40 60 80 100 м

Проект планировки территории для размещения мультимодального транспортного узла,
расположенного по адресу: Московская область, Одинцовский муниципальный район,
Минское шоссе, 19 км
Проект межевания территории
Чертеж межевания территории



».