



**ГЛАВНОЕ УПРАВЛЕНИЕ КУЛЬТУРНОГО НАСЛЕДИЯ
МОСКОВСКОЙ ОБЛАСТИ**

РАСПОРЯЖЕНИЕ

11.12.2025 № 06РВ-791

г. Красногорск

О внесении изменений в границу территории выявленного объекта культурного наследия «Комплекс застройки улицы Макарова: Дом жилой, около 1939 г.», расположенного по адресу: Московская область, Одинцовский городской округ, город Звенигород, улица Макарова, дом 2

В соответствии с Федеральным законом от 25.06.2002 № 73-ФЗ «Об объектах культурного наследия (памятниках истории и культуры) народов Российской Федерации», Приказом Министерства культуры Российской Федерации от 04.06.2015 № 1745 «Об утверждении требований к составлению проектов границ территорий объектов культурного наследия», Законом Московской области № 11/2018-ОЗ «Об объектах культурного наследия (памятниках истории и культуры) в Московской области» и Положением о Главном управлении культурного наследия Московской области, утвержденным постановлением Правительства Московской области от 11.04.2016 № 287/11 «О формировании Главного управления культурного наследия Московской области»:

1. Внести изменения в границу территории выявленного объекта культурного наследия «Комплекс застройки улицы Макарова: Дом жилой, около 1939 г.», расположенного по адресу: Московская область, Одинцовский городской округ, город Звенигород, улица Макарова, дом 2, утвержденную распоряжением Главного управления культурного наследия Московской области от 26.09.2025 № 06РВ-557 «Об утверждении границы территории и режима использования территории выявленного объекта культурного наследия «Комплекс застройки улицы Макарова: Дом жилой, около 1939 г.», расположенного по адресу: Московская область, Одинцовский городской округ, город Звенигород, улица Макарова, дом 2», изложив её в редакции согласно приложению к настоящему распоряжению.

2. Управлению государственной охраны объектов культурного наследия Главного управления культурного наследия Московской области направить копию настоящего распоряжения:

1) в 7-дневный срок после дня первого официального опубликования в Управление Министерства юстиции Российской Федерации по Московской области с соблюдением требований, установленных распоряжением Губернатора Московской области от 21.05.2021 № 163-РГ «Об организации представления нормативных правовых актов Московской области для включения в федеральный регистр нормативных правовых актов субъектов Российской Федерации»;

2) в течение 5 рабочих дней со дня его регистрации в Прокуратуру Московской области в соответствии с распоряжением Губернатора Московской области от 23.04.2024 № 196-РГ «О направлении в Прокуратуру Московской области нормативных правовых актов Московской области и их проектов, а также проектов федеральных законов, непосредственно связанных с компетенцией органов прокуратуры, разработанных центральными исполнительными органами Московской области, государственными органами Московской области и планируемых к внесению Московской областной Думой в Государственную Думу Федерального Собрания Российской Федерации в порядке законодательной инициативы».

3. Отделу организационной работы и кадров Управления государственной охраны объектов культурного наследия Главного управления культурного наследия Московской области в течение 2 рабочих дней со дня регистрации настоящего распоряжения:


1) опубликовать (разместить) настоящее распоряжение на официальном сайте Главного управления культурного наследия Московской области и на Интернет-портале Правительства Московской области (www.mosreg.ru);

2) направить копию настоящего распоряжения в Министерство информации и молодежной политики Московской области для официального опубликования (размещения) на «Официальном интернет-портале правовой информации» (www.pravo.gov.ru).

4. Настоящее распоряжение вступает в силу на следующий день после дня его официального опубликования.

5. Контроль за исполнением настоящего распоряжения оставляю за собой.

Начальник Главного управления
культурного наследия Московской области



Ю.В. Гриднев

Приложение
к распоряжению Главного управления
культурного наследия Московской области

от 11.12.2025 № 06РВ-791

«УТВЕРЖДЕНА
распоряжением Главного управления
культурного наследия Московской области
от 26.09.2025 № 06РВ-557
(в редакции распоряжения Главного
управления культурного наследия
Московской области

от 11.12.2025 № 06РВ-791

Граница территории выявленного объекта культурного наследия «Комплекс застройки улицы Макарова: Дом жилой, около 1939 г.», расположенного по адресу: Московская область, Одинцовский городской округ, город Звенигород, улица Макарова, дом 2

1. Описание границы территории выявленного объекта культурного наследия «Комплекс застройки улицы Макарова: Дом жилой, около 1939 г.», расположенного по адресу: Московская область, Одинцовский городской округ, город Звенигород, улица Макарова, дом 2:

1-2 – из исходной точки 1, с координатами 2147811.01, 466643.44 в восточном направлении протяженностью 5,24 м;

2-3 – в восточном направлении протяженностью 10,19 м;

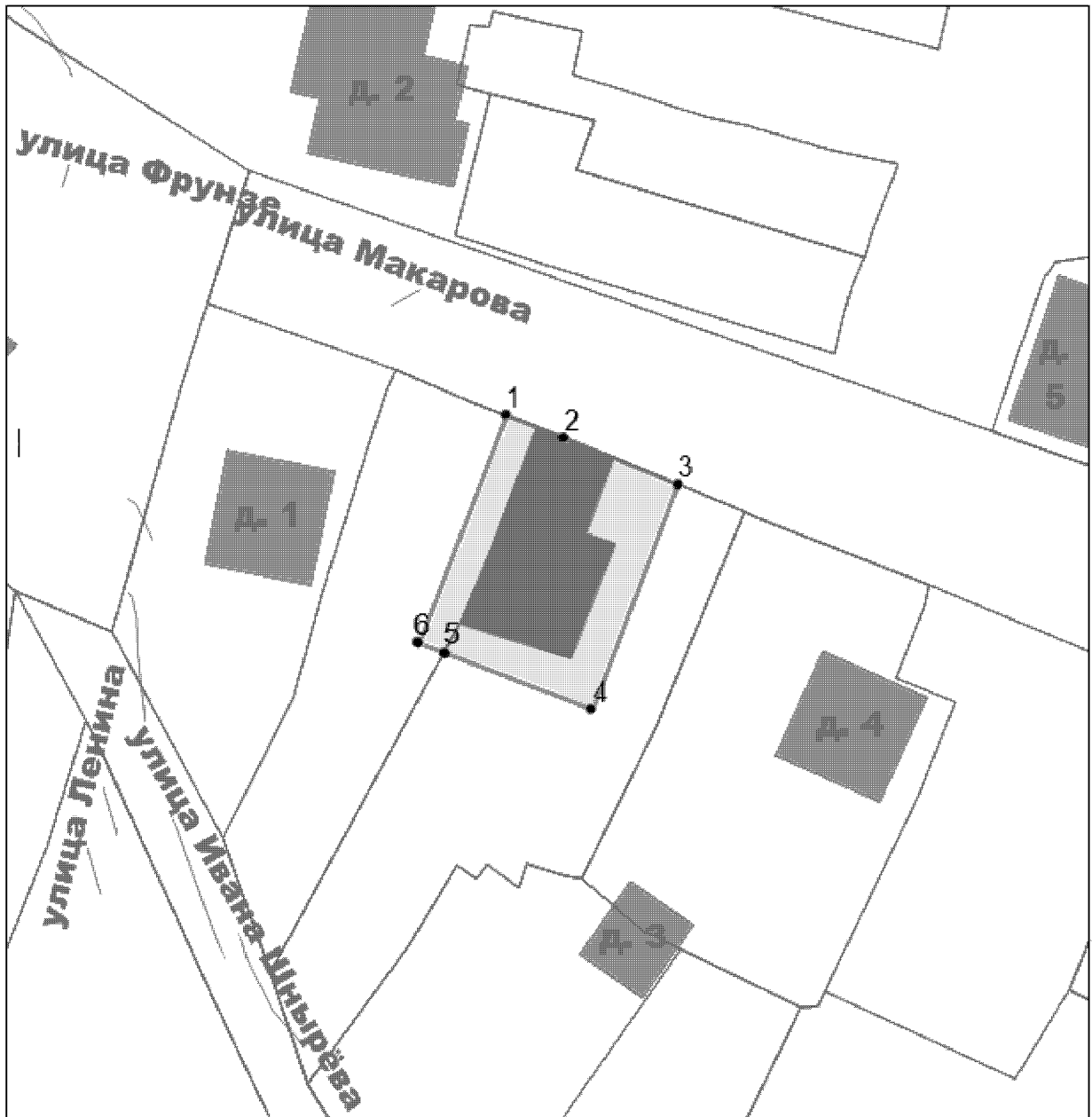
3-4 – в южном направлении протяженностью 20,09 м;

4-5 – в западном направлении протяженностью 13,21 м;


5-6 – в западном направлении протяженностью 2,29 м;

6-1 – в северном направлении протяженностью 20,33 м.

2. Графическое изображение границы территории выявленного объекта культурного наследия «Комплекс застройки улицы Макарова: Дом жилой, около 1939 г.», расположенного по адресу: Московская область, Одинцовский городской округ, город Звенигород, улица Макарова, дом 2 (далее – Объект)



Объект



граница территории Объекта



кадастровые границы земельных участков

1 ● характерные (поворотные) точки границы территории Объекта

1-2-3-4-5-6-1 – граница территории Объекта.

3. Каталог координат характерных (поворотных) точек границы территории выявленного объекта культурного наследия «Комплекс застройки улицы Макарова: Дом жилой, около 1939 г.», расположенного по адресу: Московская область, Одинцовский городской округ, город Звенигород, улица Макарова, дом 2

Обозначение характерной (поворотной) точки		Координаты характерных (поворотных) точек в местной системе координат (МСК-50)	
Номер точки	Имя точки	X, м (север)	Y, м (восток)
1	2	3	4
1	1	2147811.01	466643.44
2	2	2147815.9	466641.55
3	3	2147825.33	466637.7
4	4	2147818.22	466618.91
5	5	2147805.89	466623.65
6	6	2147803.75	466624.45
1	1	2147811.01	466643.44

.»