



**ГЛАВНОЕ УПРАВЛЕНИЕ КУЛЬТУРНОГО НАСЛЕДИЯ
МОСКОВСКОЙ ОБЛАСТИ**

РАСПОРЯЖЕНИЕ

13.01.2026 № 06РВ-4

г. Красногорск

Об утверждении границы территории и режима использования территории выявленного объекта культурного наследия «Исторический культурный слой города Можайска, р.ж.в., XII – XIX вв.», расположенного по адресу: Московская область, Можайский муниципальный округ

В соответствии с Федеральным законом от 25.06.2002 № 73-ФЗ «Об объектах культурного наследия (памятниках истории и культуры) народов Российской Федерации», Законом Московской области № 11/2018-ОЗ «Об объектах культурного наследия (памятниках истории и культуры) в Московской области», Положением о Главном управлении культурного наследия Московской области, утвержденным постановлением Правительства Московской области от 11.04.2016 № 287/11 «О формировании Главного управления культурного наследия Московской области»:

1. Утвердить прилагаемые:

- 1) границу территории выявленного объекта культурного наследия «Исторический культурный слой города Можайска, р.ж.в., XII – XIX вв.», расположенного по адресу: Московская область, Можайский муниципальный округ;
- 2) режим использования территории выявленного объекта культурного наследия «Исторический культурный слой города Можайска, р.ж.в., XII – XIX вв.», расположенного по адресу: Московская область, Можайский муниципальный округ.

2. Управлению государственной охраны объектов культурного наследия Главного управления культурного наследия Московской области направить копию настоящего распоряжения:

- 1) в 7-дневный срок после дня первого официального опубликования в Управление Министерства юстиции Российской Федерации по Московской области с соблюдением требований, установленных распоряжением Губернатора Московской области от 21.05.2021 № 163-РГ «Об организации представления нормативных правовых актов Московской области для включения в федеральный регистр нормативных правовых актов субъектов Российской Федерации»;

2) в течение 5 рабочих дней со дня его регистрации в Прокуратуру Московской области в соответствии с распоряжением Губернатора Московской области от 23.04.2024 № 196-РГ «О направлении в Прокуратуру Московской области нормативных правовых актов Московской области и их проектов, а также проектов федеральных законов, непосредственно связанных с компетенцией органов прокуратуры, разработанных центральными исполнительными органами Московской области, государственными органами Московской области и планируемых к внесению Московской областной Думой в Государственную Думу Федерального Собрания Российской Федерации в порядке законодательной инициативы».

3. Отделу организационной работы и кадров Управления государственной охраны объектов культурного наследия Главного управления культурного наследия Московской области в течение 2 рабочих дней со дня регистрации настоящего распоряжения:


1) опубликовать (разместить) настоящее распоряжение на официальном сайте Главного управления культурного наследия Московской области и на Интернет-портале Правительства Московской области (www.mosreg.ru);

2) направить копию настоящего распоряжения в Министерство информации и молодежной политики Московской области для официального опубликования (размещения) на «Официальном интернет-портале правовой информации» (www.pravo.gov.ru).

4. Настоящее распоряжение вступает в силу на следующий день после дня его официального опубликования.

5. Контроль за выполнением настоящего распоряжения оставляю за собой.

Начальник Главного управления
культурного наследия Московской области



Ю.В. Гриднев

УТВЕРЖДЕНА

распоряжением Главного управления
культурного наследия Московской области

от 13.01.2026 № 06РВ-4

Граница территории выявленного объекта культурного наследия
«Исторический культурный слой города Можайска, р.ж.в., XII – XIX вв.»,
расположенного по адресу: Московская область, Можайский муниципальный округ

1. Описание границы территории выявленного объекта культурного наследия
«Исторический культурный слой города Можайска, р.ж.в., XII – XIX вв.»,
расположенного по адресу: Московская область, Можайский муниципальный округ,
город Можайск:

Внешний контур

1 – 2 - из точки 1 с координатами 442539.51, 1283046.64 на восток-северо-
восток 55,38 м (азимут 78°);

2 – 3 - на восток-северо-восток 22,56 м (азимут 68°);

3 – 4 - на юг-юго-восток 176,33 м (азимут 165°);

4 – 5 - на восток-северо-восток 5,62 м (азимут 63°);

5 – 6 - на юг 61,75 м (азимут 186°);

6 – 7 - на восток 28,00 м (азимут 87°);

7 – 8 - на восток 37,36 м (азимут 87°);

8 – 9 - на юг 50,30 м (азимут 172°);

9 – 10 - на восток 13,52 м (азимут 82°);

10 – 11 - на юг 18,09 м (азимут 173°);

11 – 12 - на юг 14,99 м (азимут 178°);

12 – 13 - на юг-юго-восток 2,38 м (азимут 157°);

13 – 14 - на восток 14,87 м (азимут 96°);

14 – 15 - на север-северо-восток 4,95 м (азимут 33°);

15 – 16 - на восток-северо-восток 2,65 м (азимут 71°);

16 – 17 - на восток 52,43 м (азимут 87°);

17 – 18 - на восток-юго-восток 2,56 м (азимут 102°);

18 – 19 - на восток-юго-восток 9,39 м (азимут 122°);

19 – 20 - на восток 9,29 м (азимут 87°);

20 – 21 - на восток 16,47 м (азимут 86°);

21 – 22 - на север 16,74 м (азимут 355°);

22 – 23 - на север 142,42 м (азимут 354°);

23 – 24 - на север-северо-запад 34,58 м (азимут 342°);

24 – 25 - на север 18,21 м (азимут 359°);

25 – 26 - на север 81,75 м (азимут 352°);

26 – 27 - на восток-северо-восток 8,64 м (азимут 65°);

27 – 28 - на восток 17,67 м (азимут 80°);

28 – 29 - на восток 24,54 м (азимут 86°);

- 29 – 30 - на восток 80,90 м (азимут 91°);
30 – 31 - на восток-юго-восток 292,73 м (азимут 102°);
31 – 32 - на северо-восток 88,90 м (азимут 51°);
32 – 33 - на север-северо-восток 47,84 м (азимут 14°);
33 – 34 - на восток-юго-восток 107,90 м (азимут 116°);
34 – 35 - на север 17,31 м (азимут 359°);
35 – 36 - на север 10,23 м (азимут 356°);
36 – 37 - на восток 14,93 м (азимут 87°);
37 – 38 - на юг 10,52 м (азимут 179°);
38 – 39 - на восток 11,47 м (азимут 86°);
39 – 40 - на юг 6,83 м (азимут 180°);
40 – 41 - на восток-северо-восток 90,51 м (азимут 73°);
41 – 42 - на северо-восток 19,08 м (азимут 45°);
42 – 43 - на восток 52,09 м (азимут 91°);
43 – 44 - на восток-юго-восток 19,95 м (азимут 113°);
44 – 45 - на юго-юго-восток 35,20 м (азимут 158°);
45 – 46 - на юго-юго-запад 56,47 м (азимут 194°);
46 – 47 - на юг 69,15 м (азимут 187°);
47 – 48 - на юг 35,55 м (азимут 181°);
48 – 49 - на юг 13,82 м (азимут 183°);
49 – 50 - на юг-юго-восток 42,99 м (азимут 167°);
50 – 51 - на юг-юго-восток 50,26 м (азимут 163°);
51 – 52 - на восток-юго-восток 63,12 м (азимут 120°);
52 – 53 - на юг-юго-восток 83,13 м (азимут 148°);
53 – 54 - на запад 71,37 м (азимут 259°);
54 – 55 - на запад-юго-запад 24,85 м (азимут 255°);
55 – 56 - на северо-северо-запад 15,30 м (азимут 341°);
56 – 57 - на запад 23,65 м (азимут 265°);
57 – 58 - на юг-юго-восток 15,52 м (азимут 161°);
58 – 59 - на запад-юго-запад 20,21 м (азимут 245°);
59 – 60 - на юг-юго-восток 41,16 м (азимут 154°);
60 – 61 - на север-северо-восток 0,92 м (азимут 33°);
61 – 62 - на юго-восток 7,18 м (азимут 135°);
62 – 63 - на северо-восток 4,03 м (азимут 44°);
63 – 64 - на юг-юго-запад 11,67 м (азимут 193°);
64 – 65 - на юг 20,64 м (азимут 171°);
65 – 66 - на юг-юго-восток 22,05 м (азимут 163°);
66 – 67 - на юг-юго-восток 95,18 м (азимут 160°);
67 – 68 - на запад-юго-запад 34,95 м (азимут 237°);
68 – 69 - на запад-юго-запад 42,78 м (азимут 241°);
69 – 70 - на юго-запад 8,54 м (азимут 235°);
70 – 71 - на юг-юго-восток 198,86 м (азимут 150°);
71 – 72 - на юго-восток 181,43 м (азимут 137°);
72 – 73 - на юго-восток 85,35 м (азимут 144°);

- 73 – 74 - на юг-юго-восток 40,57 м (азимут 147°);
74 – 75 - на юг-юго-восток 67,10 м (азимут 154°);
75 – 76 - на юг 25,56 м (азимут 184°);
76 – 77 - на юг-юго-запад 17,86 м (азимут 210°);
77 – 78 - на юго-запад 57,82 м (азимут 229°);
78 – 79 - на юг-юго-запад 25,69 м (азимут 211°);
79 – 80 - на запад-северо-запад 3,01 м (азимут 288°);
80 – 81 - на юг-юго-запад 56,14 м (азимут 192°);
81 – 82 - на юг-юго-запад 4,05 м (азимут 192°);
82 – 83 - на восток-юго-восток 13,95 м (азимут 102°);
83 – 84 - на юг-юго-запад 15,28 м (азимут 192°);
84 – 85 - на восток-юго-восток 87,43 м (азимут 102°);
85 – 86 - на восток 33,74 м (азимут 95°);
86 – 87 - на юг 26,92 м (азимут 170°);
87 – 88 - на юг 44,79 м (азимут 179°);
88 – 89 - на юг 23,91 м (азимут 182°);
89 – 90 - на юг 62,44 м (азимут 186°);
90 – 91 - на юг 30,28 м (азимут 189°);
91 – 92 - на юг 46,33 м (азимут 189°);
92 – 93 - на юг 5,15 м (азимут 190°);
93 – 94 - на запад 1,89 м (азимут 277°);
94 – 95 - на юг-юго-запад 69,32 м (азимут 192°);
95 – 96 - на юг-юго-восток 2 м (азимут 155°);
96 – 97 - на восток 2,35 м (азимут 99°);
97 – 98 - на юг 11,78 м (азимут 190°);
98 – 99 - на запад 5 м (азимут 277°);
99 – 100 - на юг 20,44 м (азимут 190°);
100 – 101 - на восток-юго-восток 5,00 м (азимут 102°);
101 – 102 - на юг 3,67 м (азимут 190°);
102 – 103 - на запад-юго-запад 6,40 м (азимут 258°);
103 – 104 - на юг 65,61 м (азимут 190°);
104 – 105 - на восток-юго-восток 5,74 м (азимут 106°);
105 – 106 - на юг-юго-запад 4,24 м (азимут 192°);
106 – 107 - на восток-юго-восток 21,37 м (азимут 106°);
107 – 108 - на юг-юго-запад 22,02 м (азимут 193°);
108 – 109 - на запад-северо-запад 11,14 м (азимут 292°);
109 – 110 - на запад-северо-запад 12,05 м (азимут 284°);
110 – 111 - на запад-северо-запад 9,16 м (азимут 283°);
111 – 112 - на юг 83,99 м (азимут 190°);
112 – 113 - на юг 16,40 м (азимут 190°);
113 – 114 - на юг 44,29 м (азимут 188°);
114 – 115 - на восток 59,35 м (азимут 101°);
115 – 116 - на юг 31,39 м (азимут 191°);
116 – 117 - на юг-юго-восток 47,57 м (азимут 161°);

- 117 – 118 - на восток-северо-восток 2,01 м (азимут 71°);
118 – 119 - на юг 65,90 м (азимут 185°);
119 – 120 - на восток 10,80 м (азимут 98°);
120 – 121 - на юг 46,42 м (азимут 189°);
121 – 122 - на запад-северо-запад 110,05 м (азимут 285°);
122 – 123 - на юг 295,01 м (азимут 190°);
123 – 124 - на восток 25,42 м (азимут 98°);
124 – 125 - на юг 25,71 м (азимут 188°);
125 – 126 - на юг 122,20 м (азимут 186°);
126 – 127 - на юг 2,94 м (азимут 182°);
127 – 128 - на юг 12,18 м (азимут 191°);
128 – 129 - на восток 13,29 м (азимут 100°);
129 – 130 - на юг 22,07 м (азимут 189°);
130 – 131 - на запад 23,76 м (азимут 272°);
131 – 132 - на запад 26,94 м (азимут 274°);
132 – 133 - на север 5,96 м (азимут 8°);
133 – 134 - на запад 53,70 м (азимут 276°);
134 – 135 - на юг 20,04 м (азимут 190°);
135 – 136 - на запад 113,57 м (азимут 280°);
136 – 137 - на запад-северо-запад 85,46 м (азимут 283°);
137 – 138 - на запад-северо-запад 12,51 м (азимут 283°);
138 – 139 - на запад-северо-запад 39,32 м (азимут 282°);
139 – 140 - на запад 55,92 м (азимут 279°);
140 – 141 - на запад 3,71 м (азимут 269°);
141 – 142 - на запад 34,26 м (азимут 265°);
142 – 143 - на север-северо-запад 4,26 м (азимут 333°);
143 – 144 - на запад 22,99 м (азимут 280°);
144 – 145 - на юг 2,47 м (азимут 187°);
145 – 146 - на запад-северо-запад 13,83 м (азимут 281°);
146 – 147 - на север 2,54 м (азимут 9°);
147 – 148 - на запад 27,74 м (азимут 279°);
148 – 149 - на запад-северо-запад 74,57 м (азимут 283°);
149 – 150 - на запад-северо-запад 94,74 м (азимут 281°);
150 – 151 - на север-северо-восток 1,95 м (азимут 20°);
151 – 152 - на запад-северо-запад 29,88 м (азимут 289°);
152 – 153 - на запад-северо-запад 186,52 м (азимут 283°);
153 – 154 - на юг-юго-запад 29,62 м (азимут 197°);
154 – 155 - на юг 4,06 м (азимут 191°);
155 – 156 - на запад-северо-запад 74,41 м (азимут 291°);
156 – 157 - на запад-северо-запад 133,06 м (азимут 291°);
157 – 158 - на запад-северо-запад 259,62 м (азимут 292°);
158 – 159 - на запад-северо-запад 138,09 м (азимут 292°);
159 – 160 - на запад-северо-запад 450,12 м (азимут 291°);
160 – 161 - на запад-северо-запад 94,28 м (азимут 290°);

- 161 – 162 - на запад-северо-запад 91,68 м (азимут 291°);
162 – 163 - на север-северо-восток 44,58 м (азимут 20°);
163 – 164 - на восток-юго-восток 41,50 м (азимут 109°);
164 – 165 - на восток 3,74 м (азимут 89°);
165 – 166 - на северо-восток 3,90 м (азимут 48°);
166 – 167 - на север 123,67 м (азимут 6°);
167 – 168 - на север 40,20 м (азимут 6°);
168 – 169 - на восток-юго-восток 35,50 м (азимут 111°);
169 – 170 - на восток-юго-восток 49,05 м (азимут 111°);
170 – 171 - на северо-восток 86,29 м (азимут 38°);
171 – 172 - на северо-восток 59,26 м (азимут 44°);
172 – 173 - на северо-запад 59,03 м (азимут 316°);
173 – 174 - на запад-юго-запад 2,56 м (азимут 239°);
174 – 175 - на север 43,50 м (азимут 358°);
175 – 176 - на север-северо-запад 43,53 м (азимут 346°);
176 – 177 - на восток 19,03 м (азимут 99°);
177 – 178 - на восток-северо-восток 32,81 м (азимут 76°);
178 – 179 - на север-северо-восток 12,62 м (азимут 18°);
179 – 180 - на север 155,55 м (азимут 7°);
180 – 181 - на восток 2,84 м (азимут 93°);
181 – 182 - на север 17,82 м (азимут 4°);
182 – 183 - на восток 73,18 м (азимут 88°);
183 – 184 - на север 20,93 м (азимут 3°);
184 – 185 - на восток 125,93 м (азимут 89°);
185 – 186 - на юг 1,27 м (азимут 179°);
186 – 187 - на восток 105,86 м (азимут 89°);
187 – 188 - на восток 48,24 м (азимут 88°);
188 – 189 - на север 5,75 м (азимут 8°);
189 – 190 - на север-северо-восток 3,01 м (азимут 24°);
190 – 191 - на северо-восток 8,86 м (азимут 47°);
191 – 192 - на восток-северо-восток 4,11 м (азимут 62°);
192 – 193 - на восток-северо-восток 5,43 м (азимут 73°);
193 – 194 - на восток 4,62 м (азимут 87°);
194 – 195 - на восток-юго-восток 7,44 м (азимут 103°);
195 – 196 - на восток-юго-восток 9,92 м (азимут 117°);
196 – 197 - на восток-юго-восток 11,96 м (азимут 121°);
197 – 198 - на восток 7,08 м (азимут 96°);
198 – 199 - на восток 26,62 м (азимут 88°);
199 – 200 - на восток 102,86 м (азимут 83°);
200 – 201 - на север-северо-восток 2,60 м (азимут 31°);
201 – 202 - на восток 22,86 м (азимут 84°);
202 – 203 - на восток 12,14 м (азимут 85°);
203 – 204 - на север 2,52 м (азимут 354°);
204 – 205 - на север 12,87 м (азимут 352°);

- 205 – 206 - на север-северо-запад 18,07 м (азимут 341°);
206 – 207 - на север-северо-запад 15,41 м (азимут 341°);
207 – 208 - на север-северо-запад 3,13 м (азимут 341°);
208 – 209 - на восток-юго-восток 8,10 м (азимут 107°);
209 – 210 - на северо-восток 40,24 м (азимут 55°);
210 – 211 - на север-северо-запад 14,75 м (азимут 349°);
211 – 212 - на северо-запад 12,11 м (азимут 321°);
212 – 213 - на восток-юго-восток 43,31 м (азимут 115°);
213 – 214 - на восток-юго-восток 22,71 м (азимут 122°);
214 – 215 - на юг 4,40 м (азимут 189°);
215 – 216 - на восток-юго-восток 17,80 м (азимут 103°);
216 – 217 - на восток-юго-восток 1,51 м (азимут 108°);
217 – 218 - на север 13,00 м (азимут 6°);
218 – 219 - на запад 2,60 м (азимут 274°);
219 – 220 - на запад-северо-запад 2,26 м (азимут 288°);
220 – 221 - на запад-северо-запад 12,46 м (азимут 287°);
221 – 222 - на запад-северо-запад 7,10 м (азимут 300°);
222 – 223 - на северо-запад 4,46 м (азимут 314°);
223 – 224 - на запад-северо-запад 10,59 м (азимут 302°);
224 – 225 - на север 10,12 м (азимут 6°);
225 – 226 - на запад-северо-запад 39,90 м (азимут 292°);
226 – 227 - на северо-восток 105,69 м (азимут 39°);
227 – 228 - на запад-северо-запад 3,62 м (азимут 300°);
228 – 229 - на север-северо-восток 10,86 м (азимут 22°);
229 – 230 - на северо-восток 5,89 м (азимут 48°);
230 – 231 - на восток-северо-восток 24,27 м (азимут 78°);
231 – 232 - на юго-восток 3,33 м (азимут 125°);
232 – 233 - на восток-северо-восток 197,85 м (азимут 71°);
233 – 234 - на восток 65,66 м (азимут 81°);
234 – 235 - на северо-восток 16,09 м (азимут 39°);
235 – 236 - на северо-восток 42,15 м (азимут 40°);
236 – 237 - на северо-восток 19,63 м (азимут 38°);
237 – 238 - на северо-восток 10,32 м (азимут 47°);
238 – 239 - на северо-восток 2,41 м (азимут 47°);
239 – 240 - на восток-северо-восток 63,40 м (азимут 58°);
240 – 241 - на восток-юго-восток 15,10 м (азимут 117°);
241 – 242 - на юг-юго-восток 5,25 м (азимут 165°);
242 – 243 - на восток 13,89 м (азимут 93°);
243 – 244 - на восток-северо-восток 14,29 м (азимут 71°);
244 – 245 - на северо-восток 18,26 м (азимут 46°);
245 – 246 - на север 16,92 м (азимут 353°);
246 – 247 - на северо-северо-запад 18,45 м (азимут 348°);
247 – 248 - на северо-запад 7,70 м (азимут 313°);
248 – 249 - на север-северо-запад 7,04 м (азимут 333°);

- 249 – 250 - на запад-юго-запад 6,83 м (азимут 249°);
 250 – 251 - на юго-запад 18,23 м (азимут 229°);
 251 – 252 - на север-северо-восток 87,42 м (азимут 18°);
 252 – 253 - на север 55,96 м (азимут 358°);
 253 – 254 - на север 163,75 м (азимут 353°);
 254 – 255 - на запад 11,69 м (азимут 261°);
 255 – 256 - на запад-юго-запад 3,93 м (азимут 258°);
 256 – 257 - на запад 44,89 м (азимут 260°);
 257 – 258 - на запад 4,89 м (азимут 260°);
 258 – 259 - на запад 27,68 м (азимут 260°);
 259 – 260 - на запад 19,83 м (азимут 260°);
 260 – 261 - на запад 3,34 м (азимут 261°);
 261 – 262 - на север 29,86 м (азимут 353°);
 262 – 263 - на север 3,34 м (азимут 358°);
 263 – 264 - на север 88,28 м (азимут 358°);
 264 – 265 - на запад 57,60 м (азимут 269°);
 265 – 266 - на юг 26,12 м (азимут 179°);
 266 – 267 - на восток 2,97 м (азимут 95°);
 267 – 268 - на юг-юго-восток 14,38 м (азимут 158°);
 268 – 269 - на юг-юго-запад 9,65 м (азимут 209°);
 269 – 270 - на запад 3,08 м (азимут 260°);
 270 – 271 - на запад 15,20 м (азимут 261°);
 271 – 272 - на северо-запад 9,91 м (азимут 306°);
 272 – 273 - на запад 68,77 м (азимут 272°);
 273 – 274 - на юг-юго-восток 8,36 м (азимут 162°);
 274 – 275 - на юго-запад 12,83 м (азимут 221°);
 275 – 276 - на запад 37,66 м (азимут 269°);
 276 – 277 - на юг-юго-запад 30,39 м (азимут 200°);
 277 – 278 - на юг-юго-восток 37,56 м (азимут 150°);
 278 – 279 - на запад 103,32 м (азимут 262°);
 279 – 280 - на запад 85,68 м (азимут 275°);
 280 – 281 - на север 242,69 м (азимут 354°);
 281 – 282 - на северо-запад 8,53 м (азимут 320°);
 282 – 283 - на север-северо-восток 60,90 м (азимут 32°);
 283 – 284 - на север 288,12 м (азимут 351°);
 284 – 285 - на запад 22,17 м (азимут 268°);
 285 – 1 - на север-северо-запад 3,79 м (азимут 337°) в исходную точку 1.

Внутренний контур 1

- 286 – 287 - из точки 286 с координатами 441397.10, 1283367.53 на восток северо-восток 25,16 м (азимут 67°);
 287 – 288 - на восток-северо-восток 45,32 м (азимут 62°);
 288 – 289 - на восток 23,33 м (азимут 79°);
 289 – 290 - на восток-северо-восток 14,77 м (азимут 64°);

- 290 – 291 - на восток 37,75 м (азимут 85°);
291 – 292 - на юг-юго-восток 75,41 м (азимут 153°);
292 – 293 - на юг 14,75 м (азимут 182°);
293 – 294 - на юг-юго-восток 40,94 м (азимут 161°);
294 – 295 - на юг-юго-запад 31,43 м (азимут 196°);
295 – 296 - на юг-юго-запад 8,05 м (азимут 195°);
296 – 297 - на запад 5,38 м (азимут 277°);
297 – 298 - на юг-юго-запад 58,88 м (азимут 197°);
298 – 299 - на запад 5,07 м (азимут 280°);
299 – 300 - на запад-северо-запад 11,80 м (азимут 298°);
300 – 301 - на юго-запад 25,20 м (азимут 226°);
301 – 302 - на юг-юго-восток 21,31 м (азимут 147°);
302 – 303 - на юг-юго-восток 36,46 м (азимут 147°);
303 – 304 - на юг-юго-восток 5,91 м (азимут 147°);
304 – 305 - на юг-юго-запад 15,80 м (азимут 212°);
305 – 306 - на запад-северо-запад 36,41 м (азимут 286°);
306 – 307 - на северо-запад 12,20 м (азимут 308°);
307 – 308 - на север 34,75 м (азимут 2°);
308 – 309 - на запад 13,15 м (азимут 272°);
309 – 310 - на запад-юго-запад 22,82 м (азимут 258°);
310 – 311 - на запад-северо-запад 19,16 м (азимут 287°);
311 – 312 - на юг-юго-запад 19,74 м (азимут 200°);
312 – 313 - на запад-северо-запад 40,30 м (азимут 299°);
313 – 314 - на север-северо-восток 8,84 м (азимут 31°);
314 – 315 - на север 5,97 м (азимут 4°);
315 – 316 - на север-северо-запад 12,69 м (азимут 337°);
316 – 317 - на северо-запад 123,91 м (азимут 313°);
317 – 318 - на север 18,36 м (азимут 349°);
318 – 319 - на север 14,10 м (азимут 9°);
319 – 320 - на восток-северо-восток 10,96 м (азимут 59°);
320 – 321 - на восток-северо-восток 12,48 м (азимут 69°);
321 – 322 - на восток-северо-восток 4,69 м (азимут 60°);
322 – 323 - на восток-северо-восток 23,52 м (азимут 67°);
323 – 324 - на северо-запад 1,50 м (азимут 314°);
324 – 325 - на восток-северо-восток 17,14 м (азимут 66°);
325 – 326 - на восток 5,49 м (азимут 99°);
326 – 327 - на восток-северо-восток 28,57 м (азимут 65°);
327 – 286 - на север-северо-запад 11,17 м (азимут 332°) в исходную точку 286.

Внутренний контур 2

- 328 – 329 - из точки 328 с координатами 441472.33, 1283489.70 на север-северо-восток 27,96 м (азимут 29°);
329 – 330 - на северо-восток 85,86 м (азимут 43°);
330 – 331 - на север-северо-восток 61,42 м (азимут 16°);

- 331 – 332 - на восток-северо-восток 86,86 м (азимут 69°);
 332 – 333 - на восток-юго-восток 16,07 м (азимут 112°);
 333 – 334 - на юг-юго-запад 5,29 м (азимут 192°);
 334 – 335 - на восток-юго-восток 32,52 м (азимут 119°);
 335 – 336 - на восток 184,90 м (азимут 101°);
 336 – 337 - на юг-юго-запад 187,61 м (азимут 192°);
 337 – 338 - на запад 174,32 м (азимут 280°);
 338 – 339 - на юг 53,80 м (азимут 187°);
 339 – 340 - на запад 4,86 м (азимут 281°);
 340 – 341 - на юг 46,30 м (азимут 188°);
 341 – 342 - на запад 53,65 м (азимут 278°);
 342 – 343 - на запад-юго-запад 15,34 м (азимут 252°);
 343 – 344 - на запад 27,19 м (азимут 264°);
 344 – 328 - на север-северо-запад 153,46 м (азимут 332°) в исходную точку
 328.

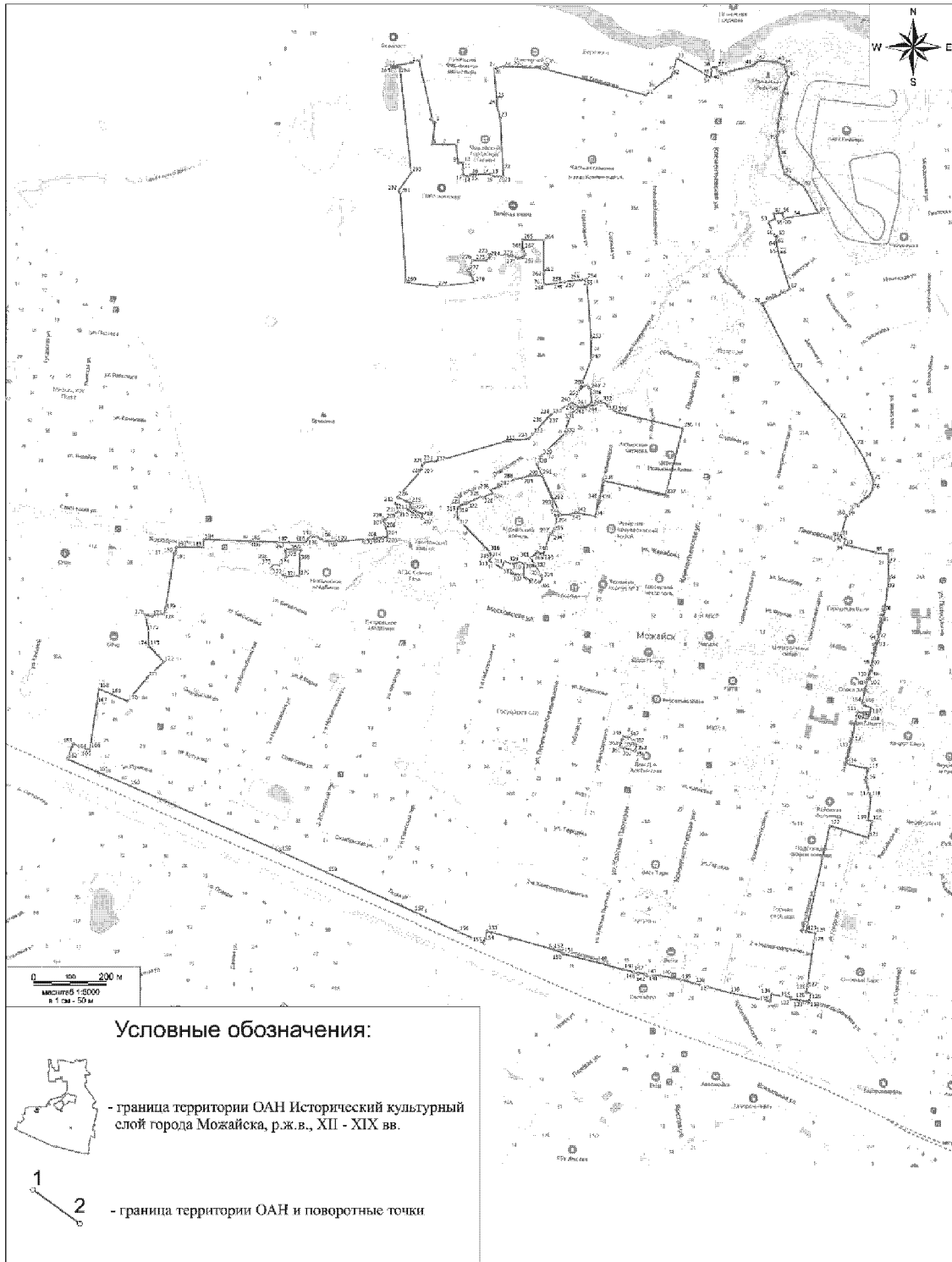
Внутренний контур 3

- 345 – 346 - из точки 345 с координатами 440741.83, 1283757.75 на восток
 9,70 м (азимут 100°);
 346 – 347 - на восток 5,75 м (азимут 101°);
 347 – 348 - на восток-юго-восток 2,30 м (азимут 104°);
 348 – 349 - на восток-юго-восток 1,96 м (азимут 119°);
 349 – 350 - на восток-юго-восток 7,55 м (азимут 109°);
 350 – 351 - на восток 7,82 м (азимут 101°);
 351 – 352 - на юг-юго-запад 11,69 м (азимут 192°);
 352 – 353 - на восток 6,35 м (азимут 101°);
 353 – 354 - на юг-юго-запад 2,52 м (азимут 192°);
 354 – 355 - на юг-юго-запад 12,21 м (азимут 192°);
 355 – 356 - на юг-юго-запад 3,47 м (азимут 199°);
 356 – 357 - на запад-северо-запад 14,46 м (азимут 282°);
 357 – 358 - на запад 12,74 м (азимут 281°);
 358 – 359 - на запад-северо-запад 2,45 м (азимут 300°);
 359 – 360 - на запад 7,54 м (азимут 279°);
 360 – 361 - на север 0,65 м (азимут 9°);
 361 – 362 - на запад-северо-запад 5,56 м (азимут 282°);
 362 – 363 - на север-северо-восток 10,18 м (азимут 13°);
 363 – 364 - на север-северо-восток 3,51 м (азимут 13°);
 364 – 365 - на север-северо-восток 6,85 м (азимут 11°);
 365 – 366 - на восток-юго-восток 2,40 м (азимут 103°);
 366 – 345 - на север 9,36 м (азимут 7°) в исходную точку 345.

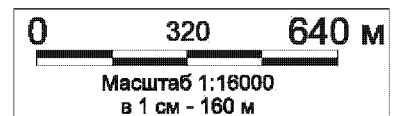
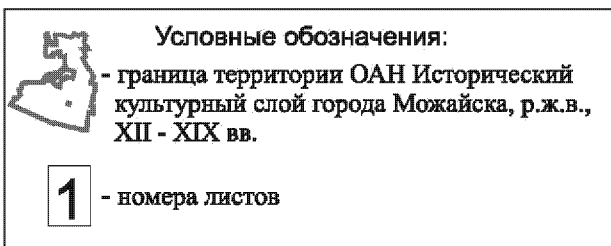
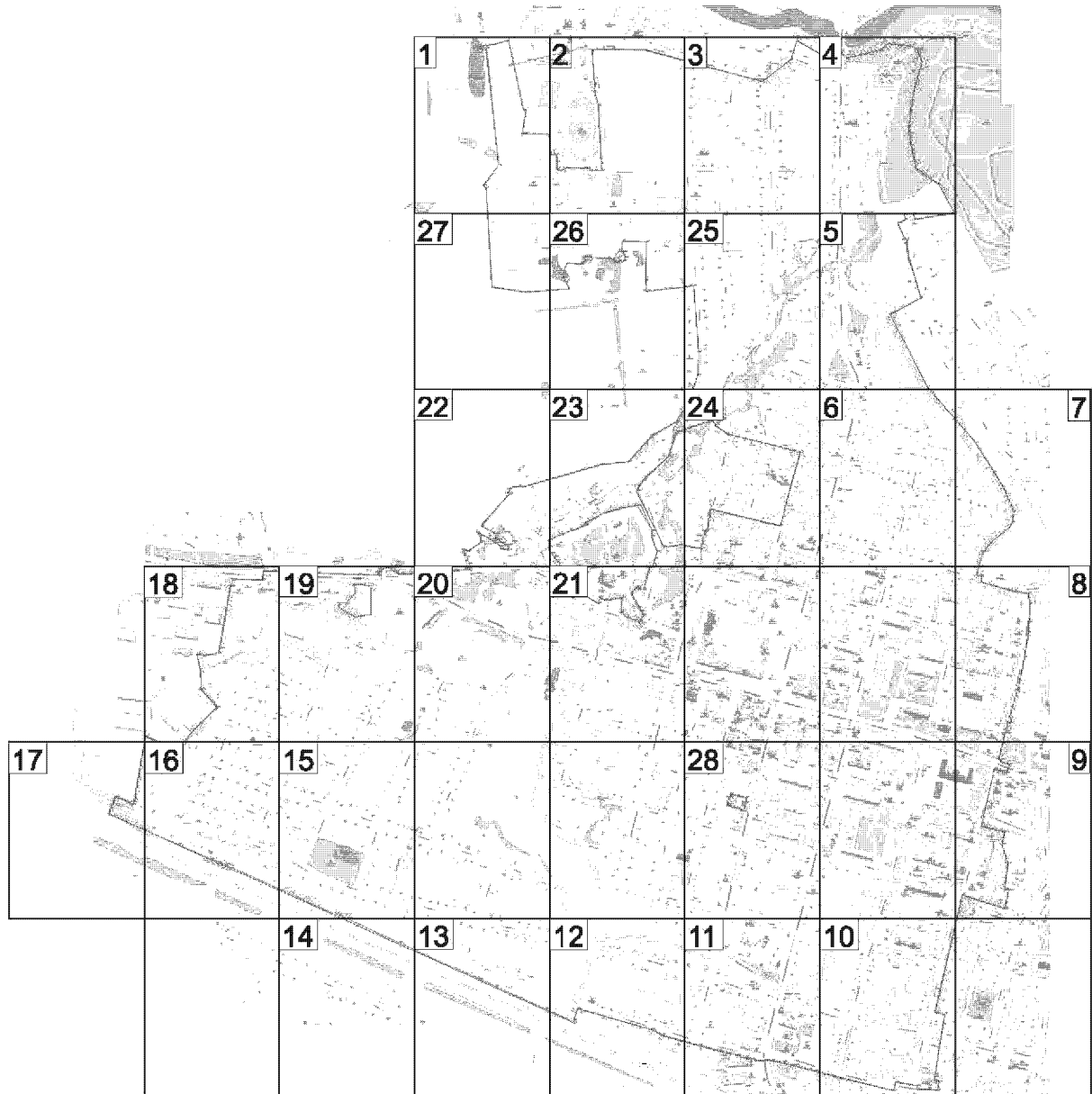
Внутренний контур 4

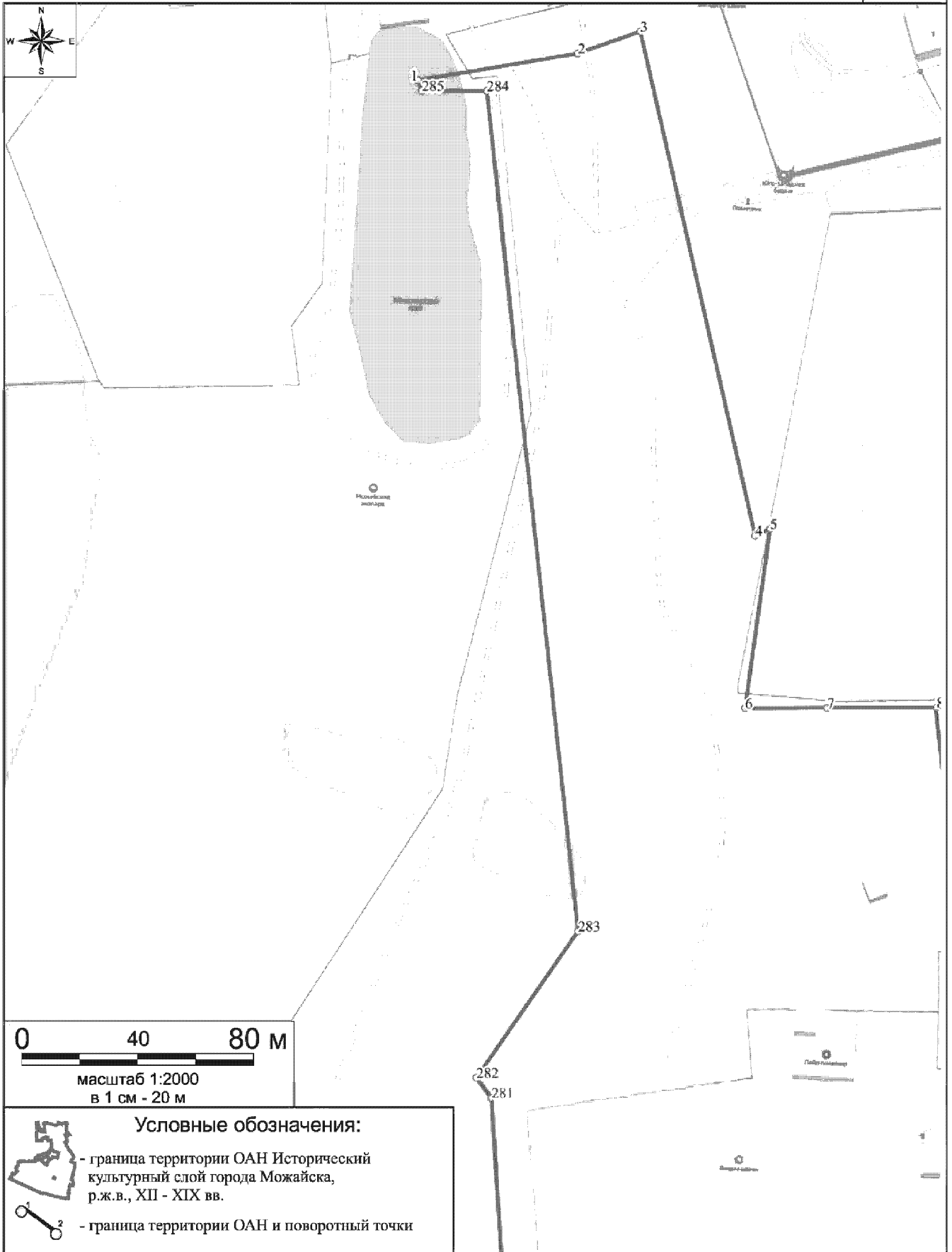
- 367 – 368 - из точки 367 с координатами 441157.61, 1282779.83 на восток 42 м (азимут 92°);
- 368 – 369 - на юг-юго-запад 10,5 м (азимут 200°);
- 369 – 370 - на юг 59 м (азимут 179°);
- 370 – 371 - на запад 36,5 м (азимут 262°);
- 371 – 372 - на запад-северо-запад 45,5 м (азимут 299°);
- 372 – 373 - на север 9 м (азимут 10°);
- 373 – 374 - на восток 19 м (азимут 87°);
- 374 – 375 - на северо-восток 29 м (азимут 39°);
- 375 – 367 - на север 22 м (азимут 355°) в исходную точку 367.

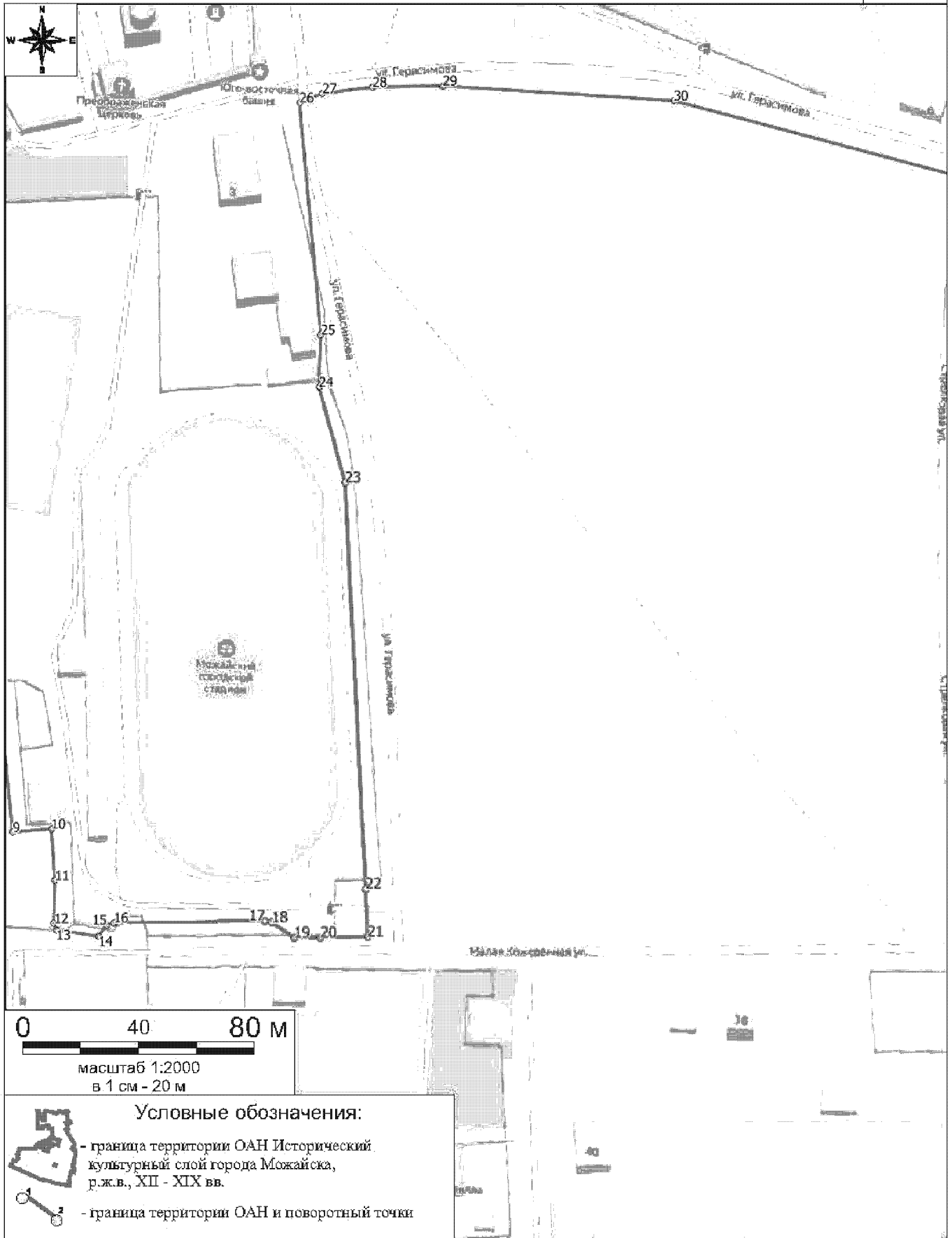
2. Графическое изображение границы территории выявленного объекта культурного наследия «Исторический культурный слой города Можайска, р.ж.в., XII – XIX вв.», расположенного по адресу: Московская область, Можайский муниципальный округ, город Можайск

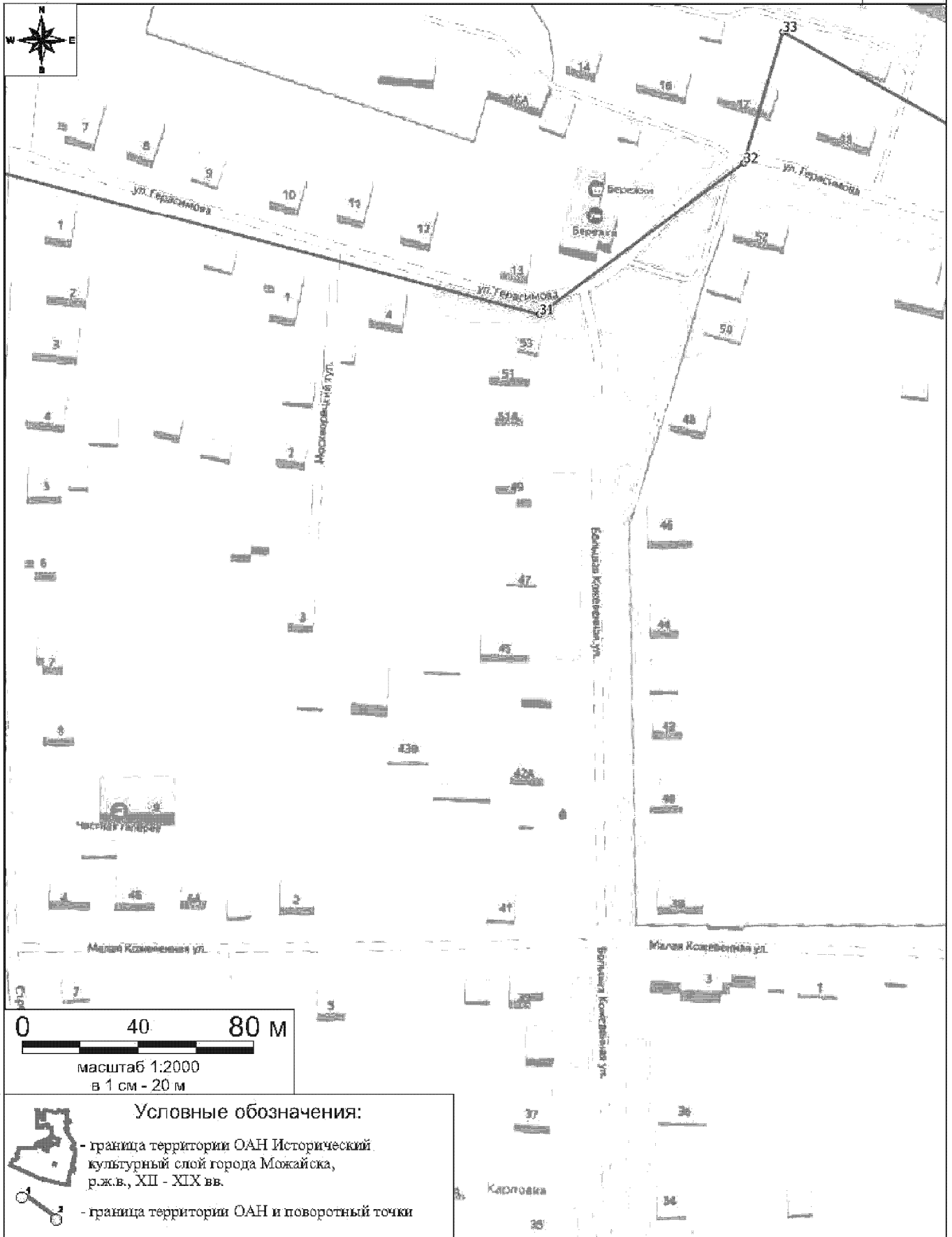


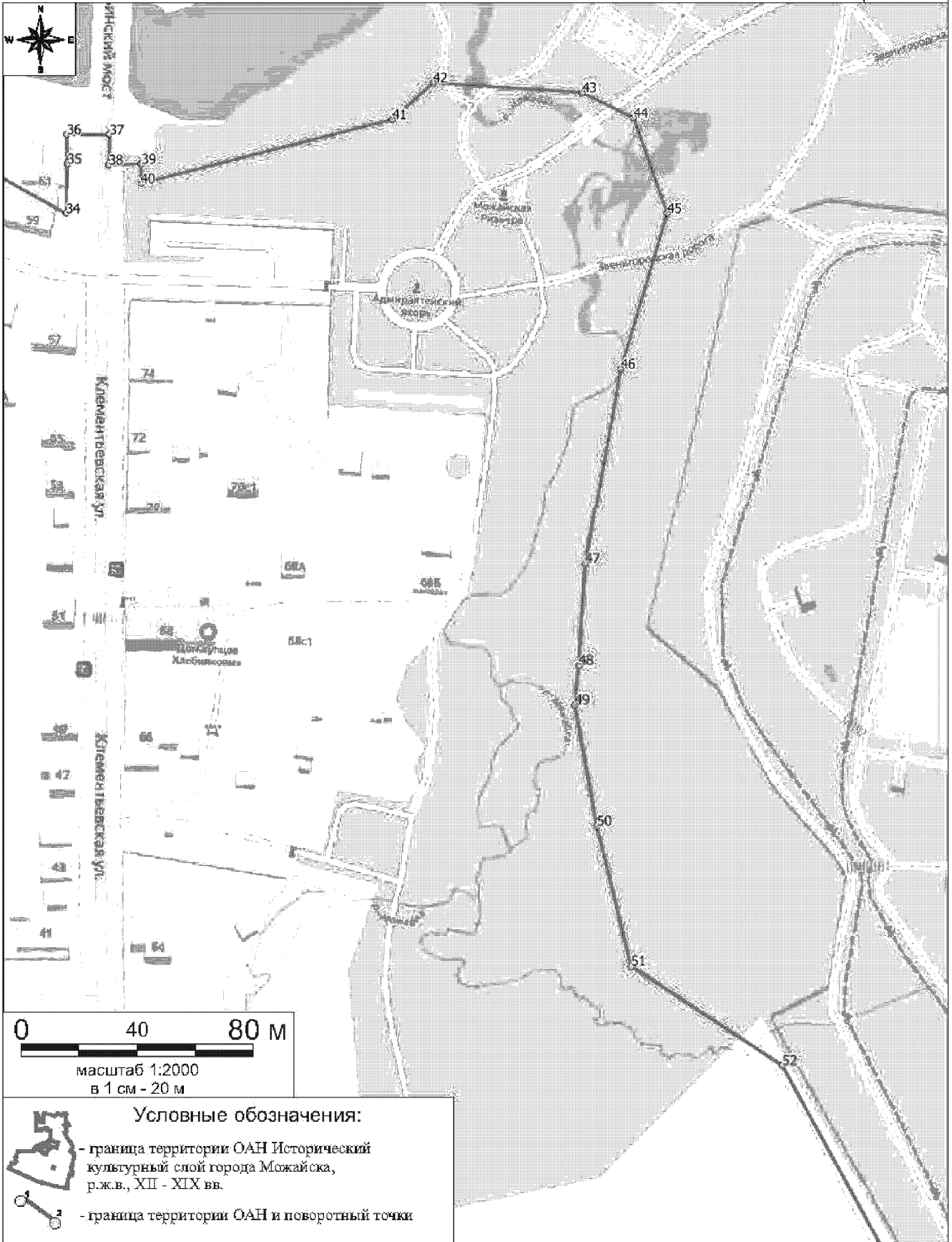
1 – 285 – 1; 286 – 327 – 286; 328 – 344 – 328; 345 – 366 – 345; 367 – 375 – 367 – граница территории выявленного объекта культурного наследия «Исторический культурный слой города Можайска, р.ж.в., XII – XIX вв.».

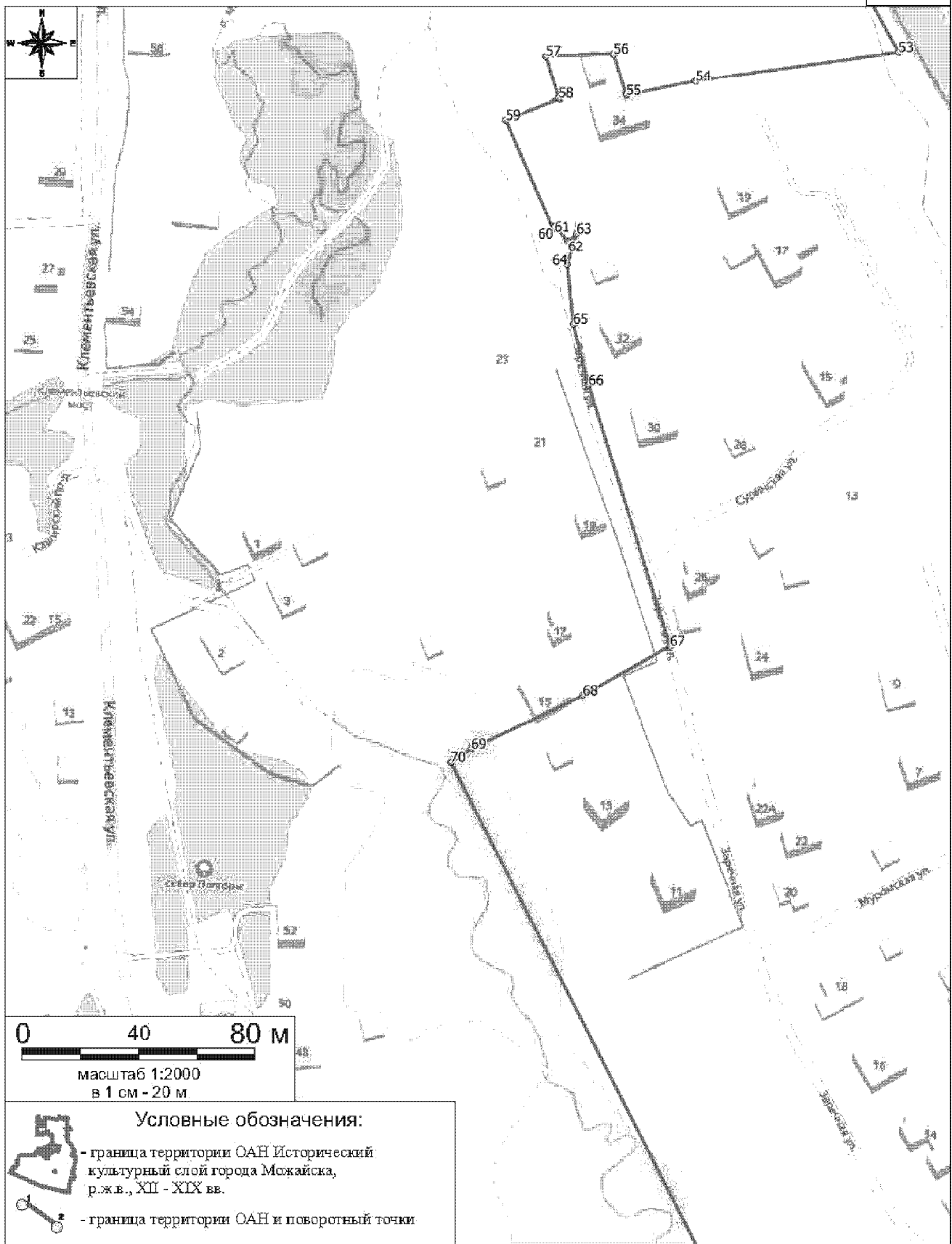


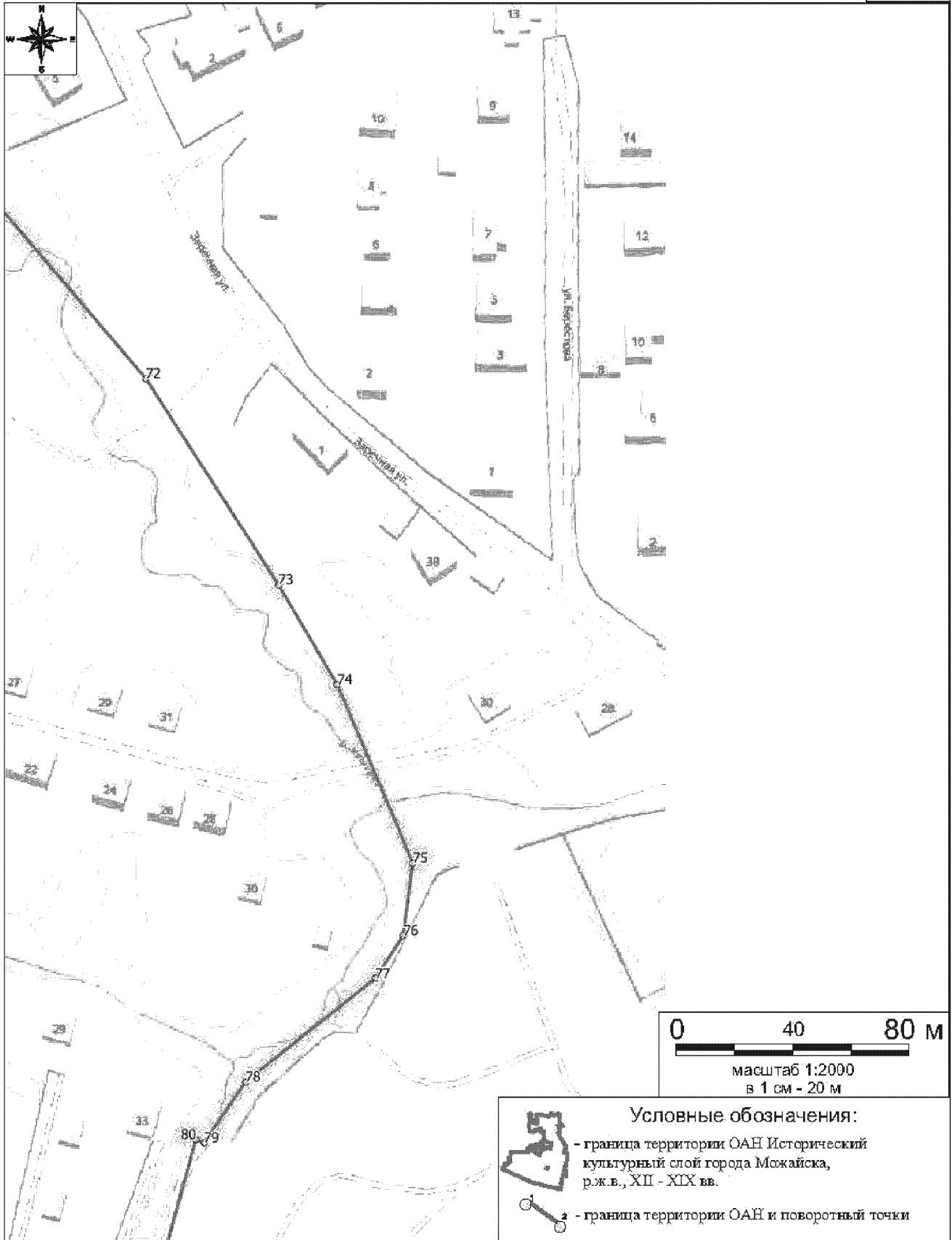




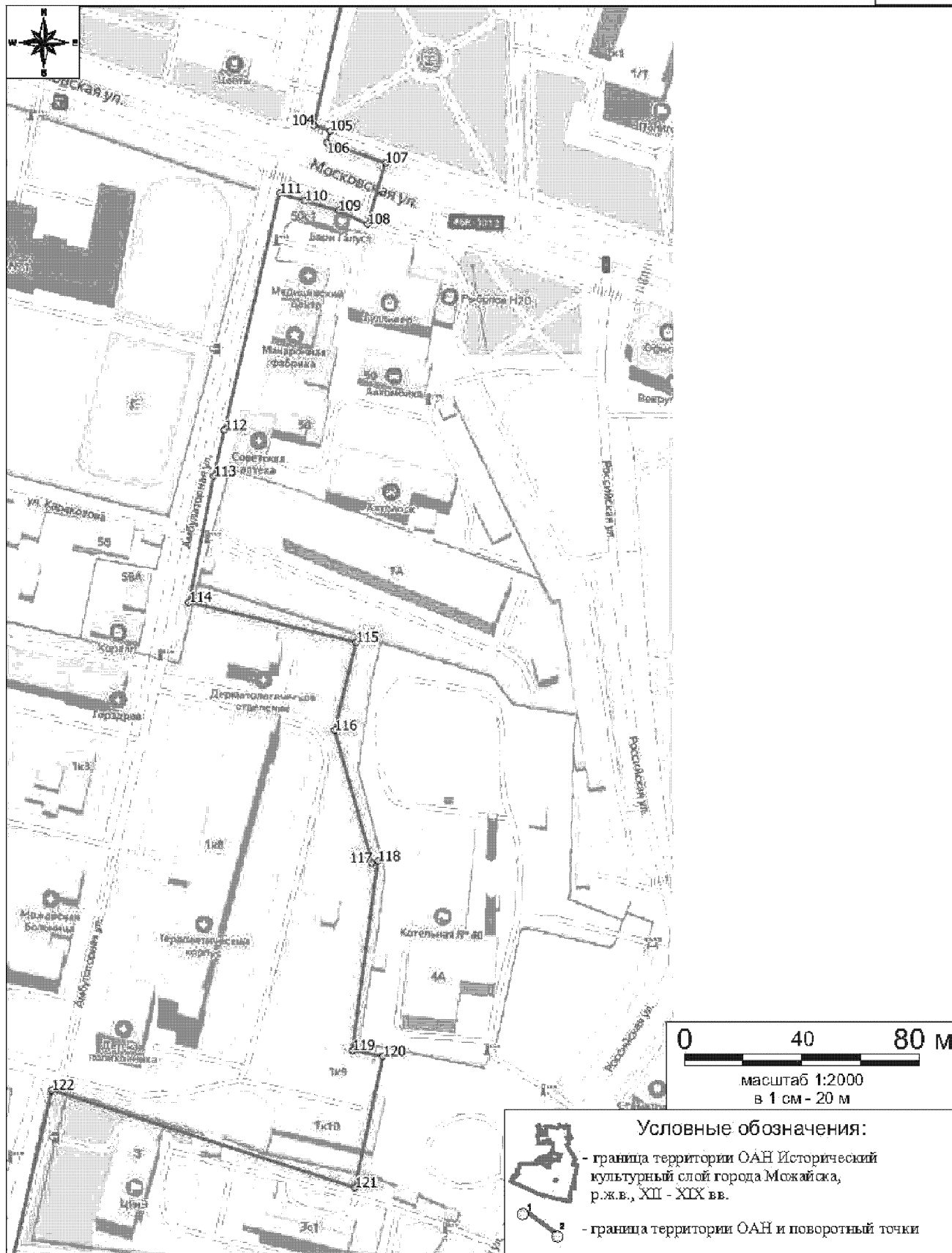


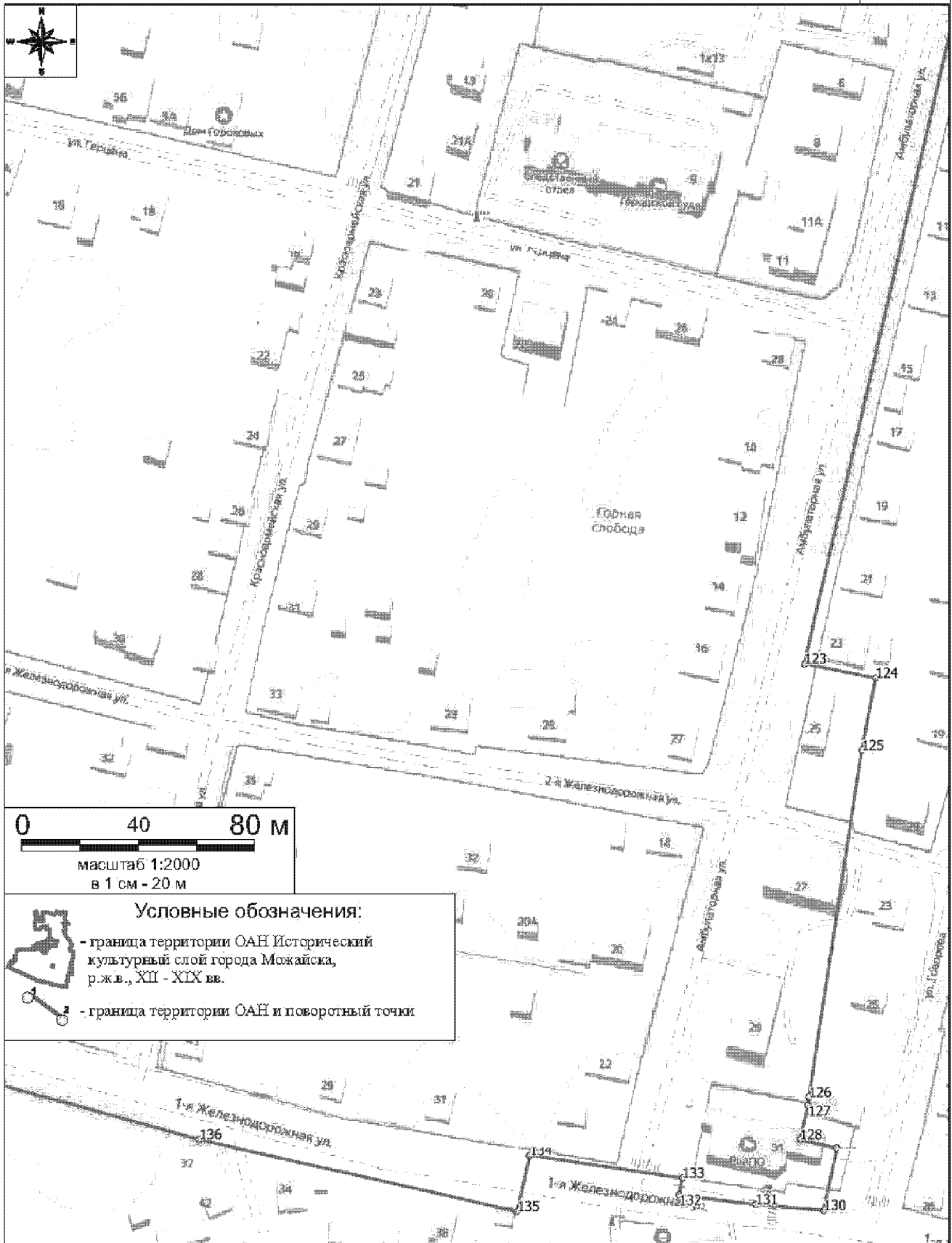


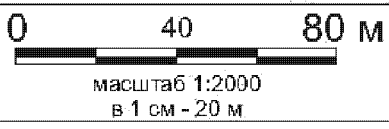
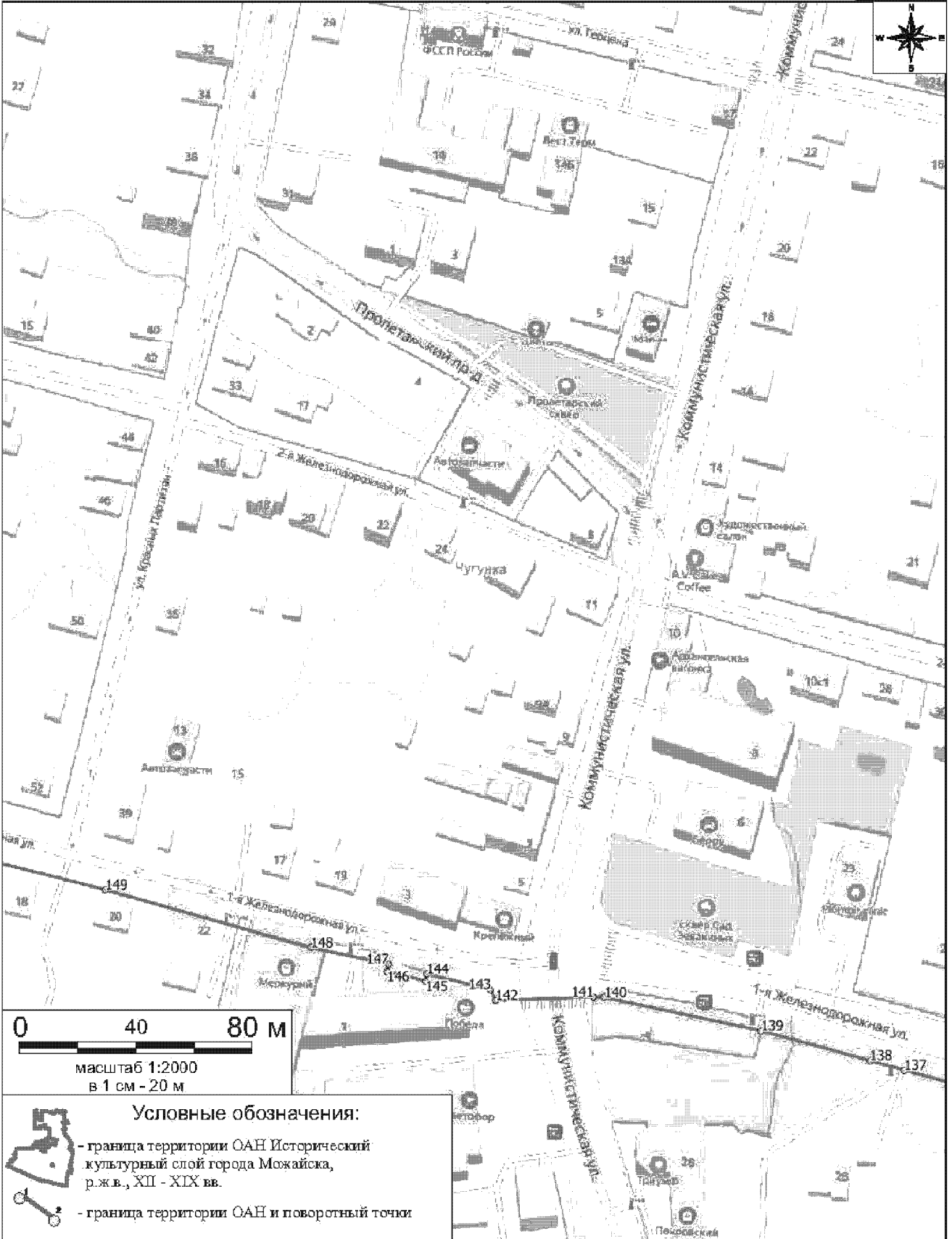








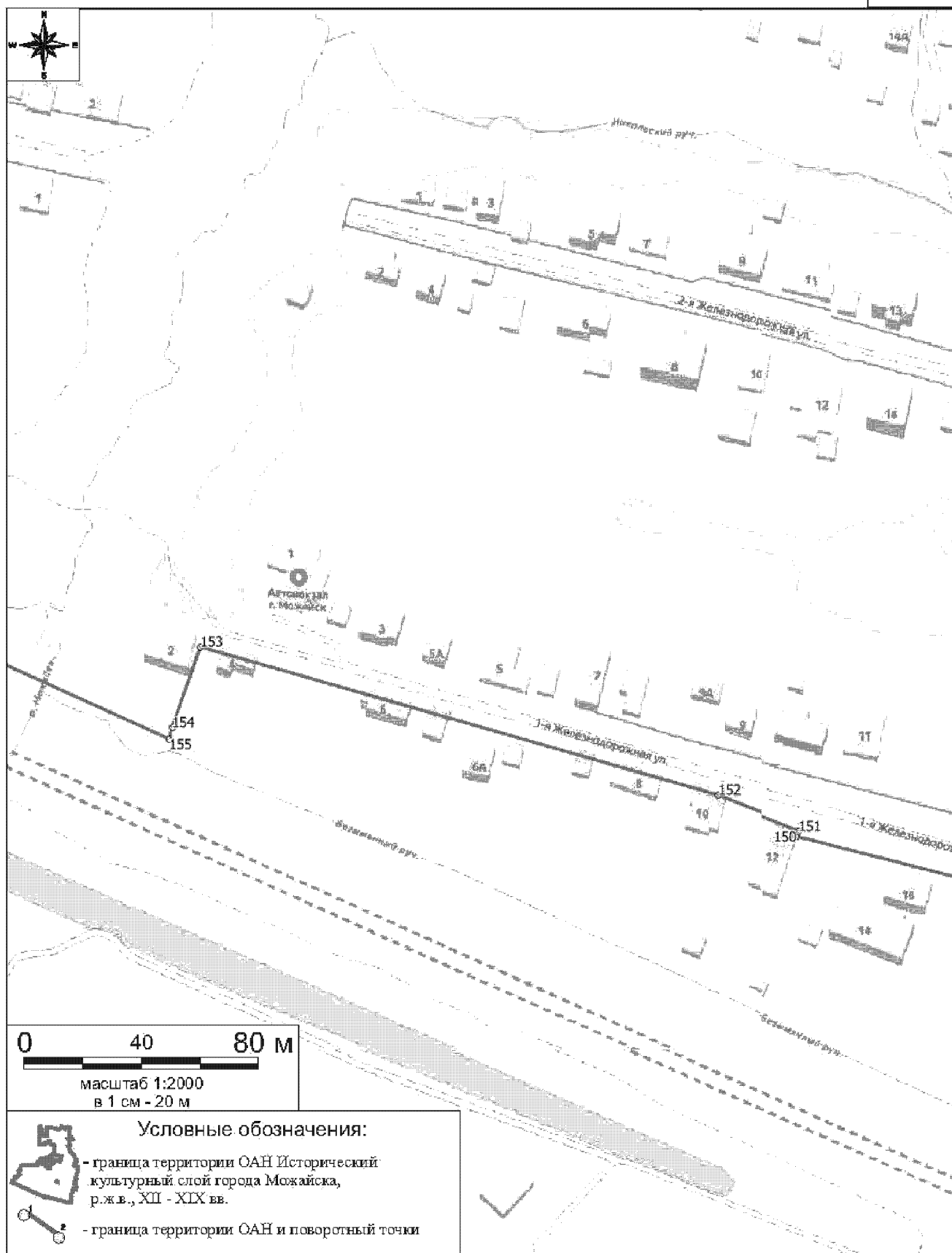


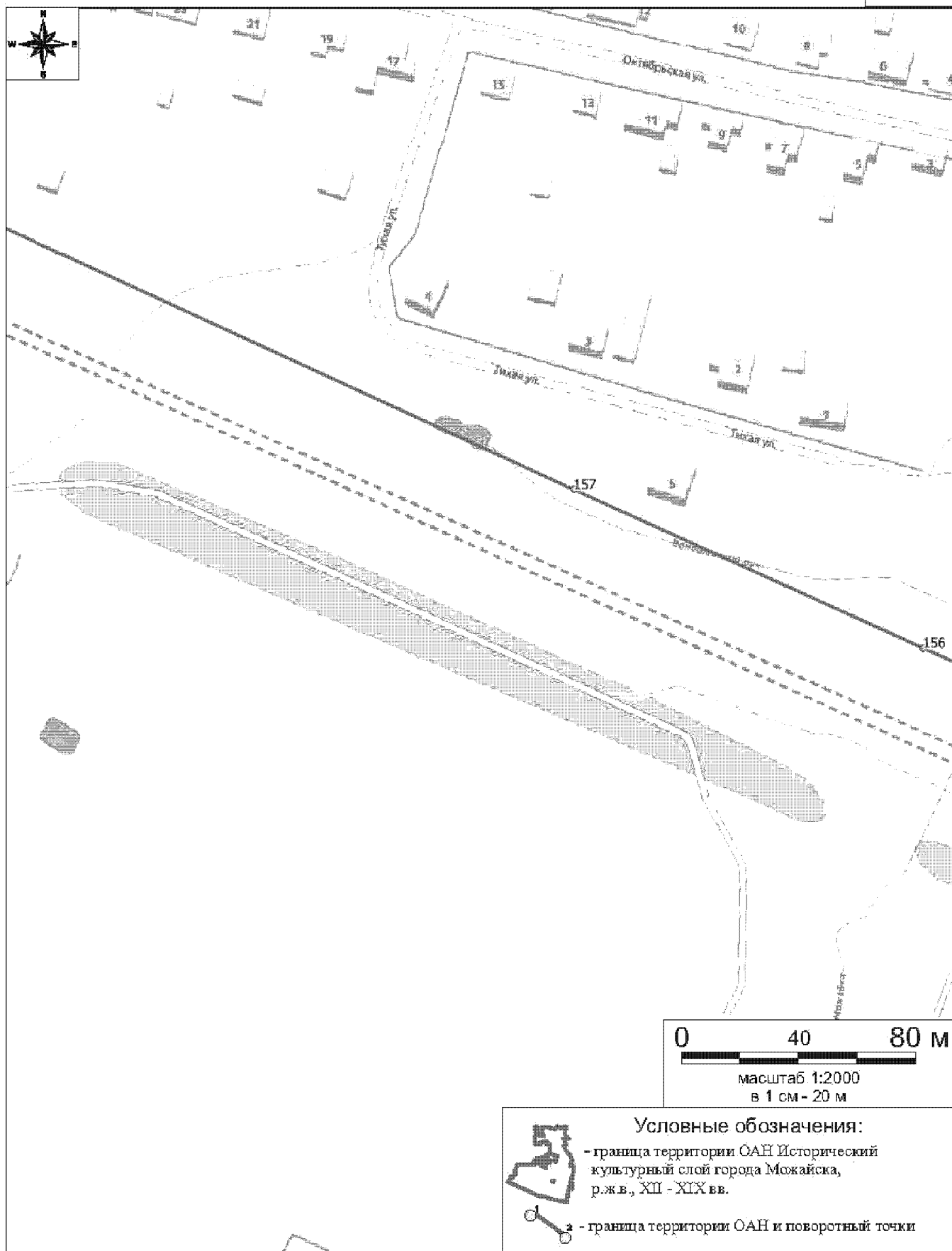


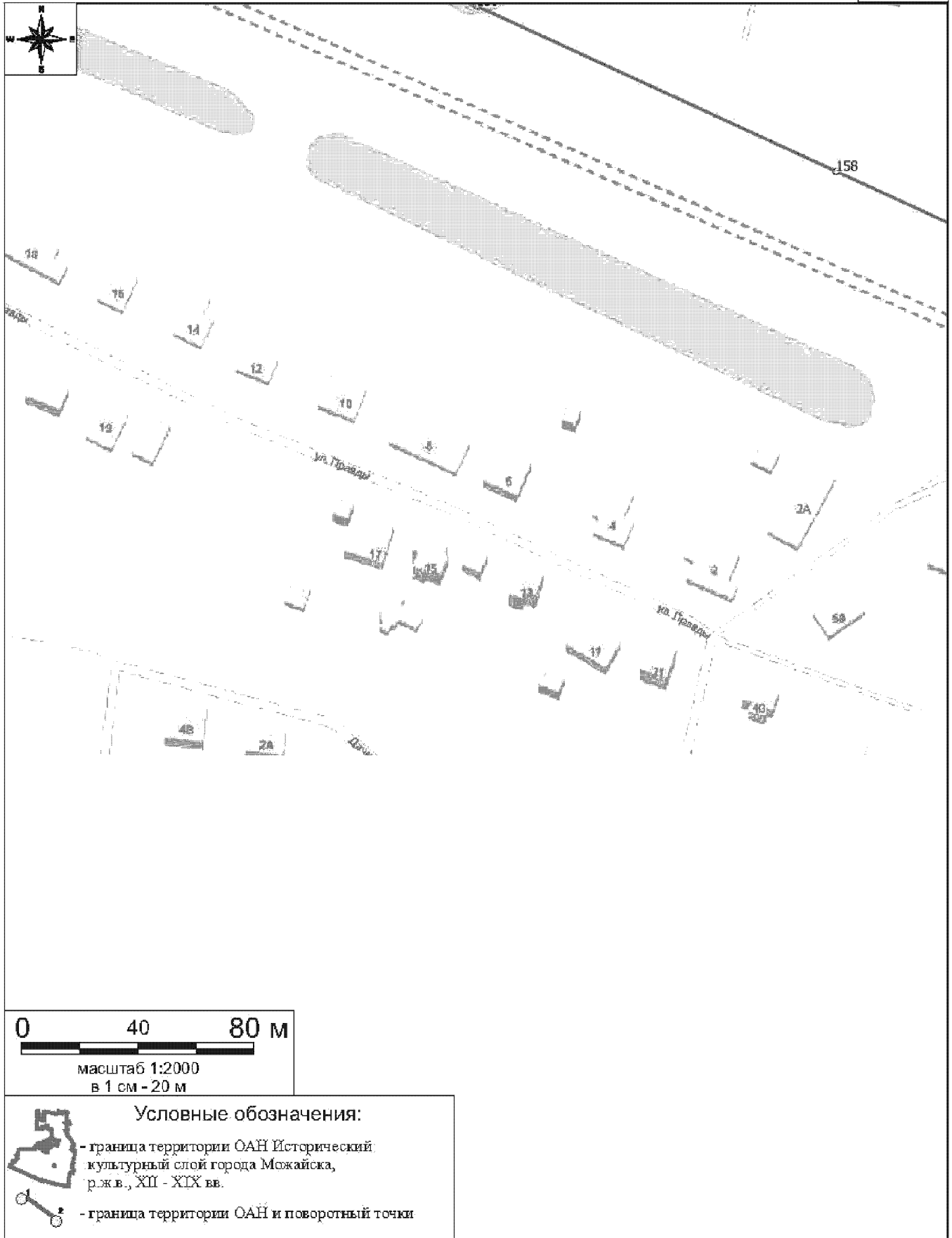


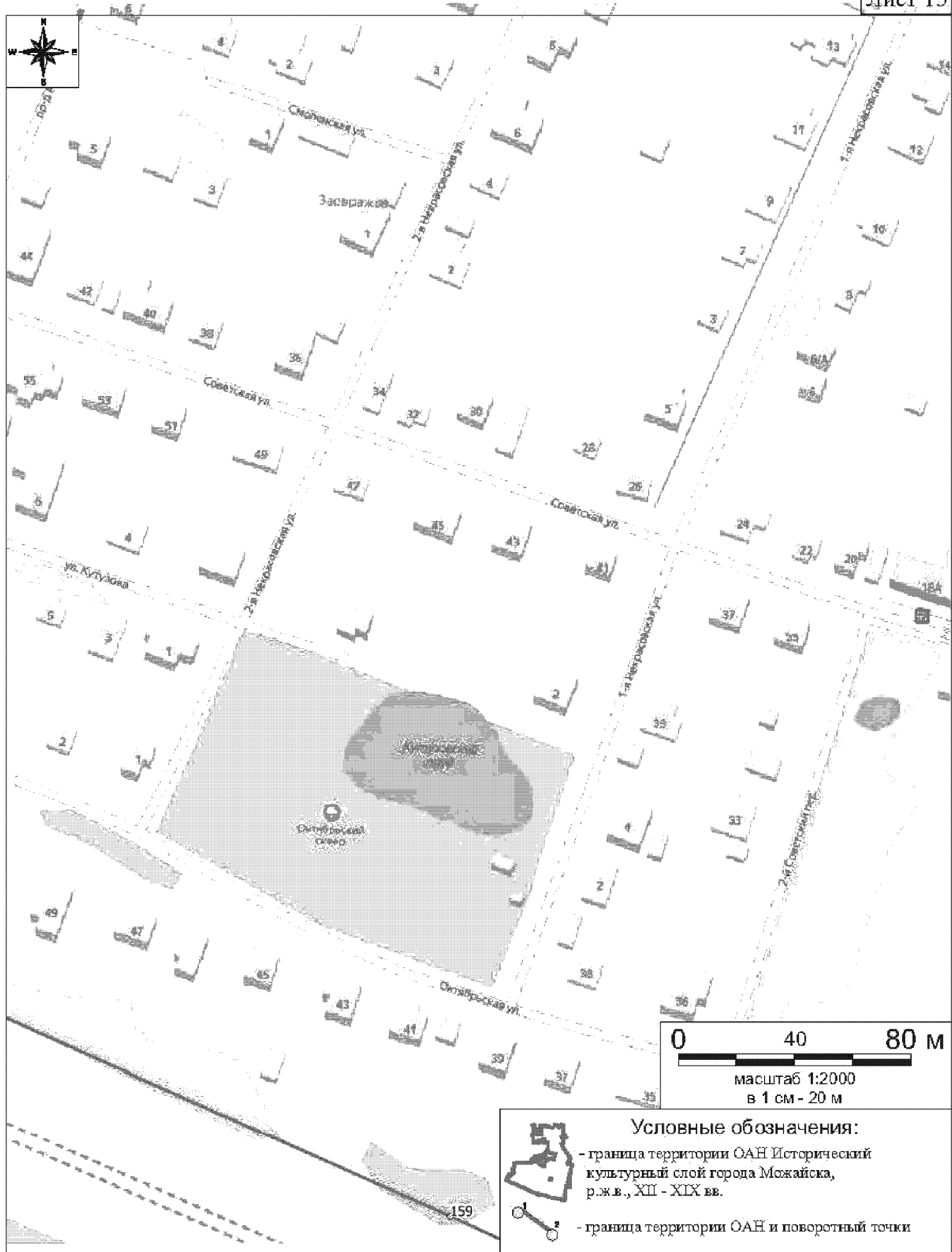
Условные обозначения:

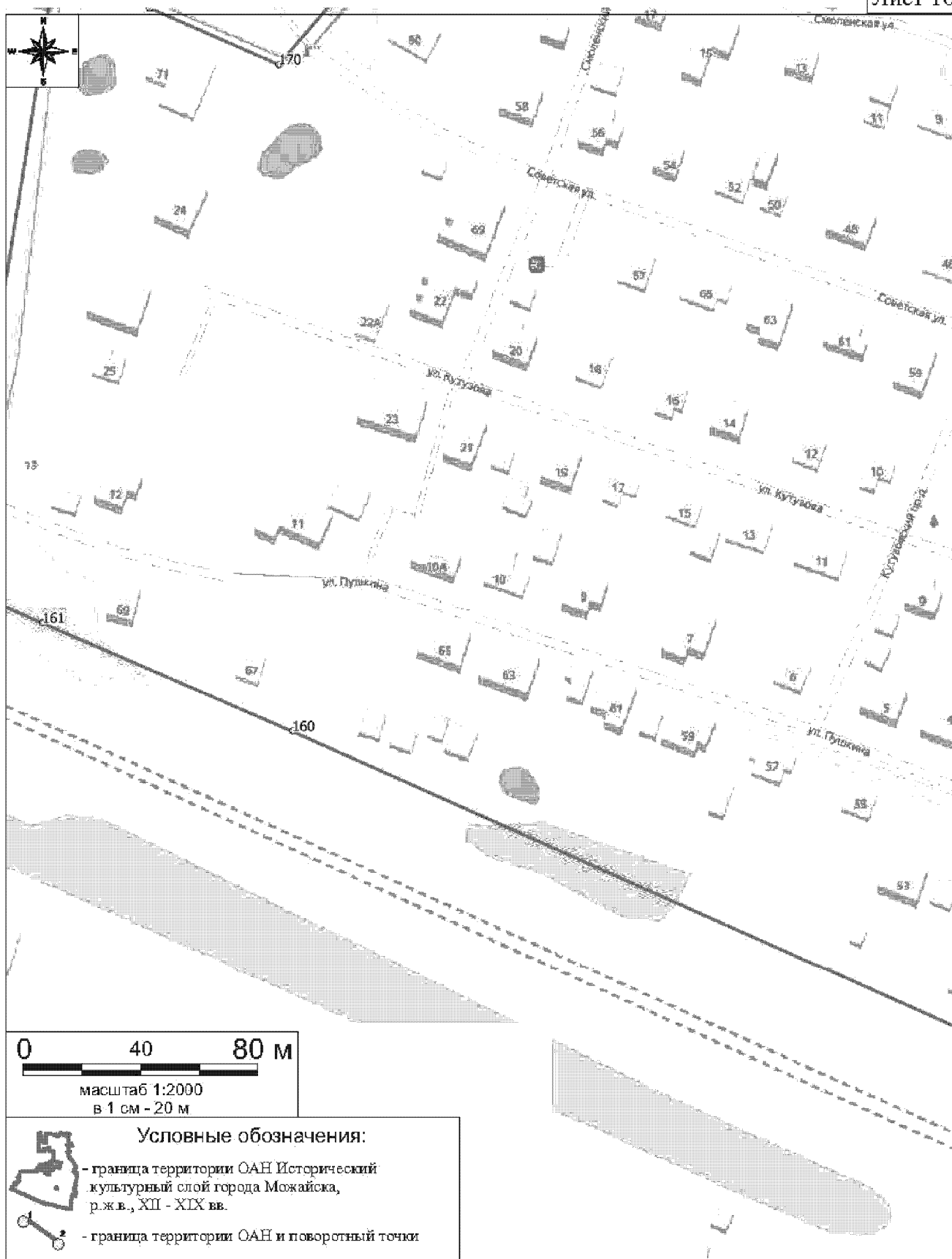
-  - граница территории ОАН Исторический культурный слой города Можайска, р.ж.в., XII - XIX вв.
-  - граница территории ОАН и поворотный точки

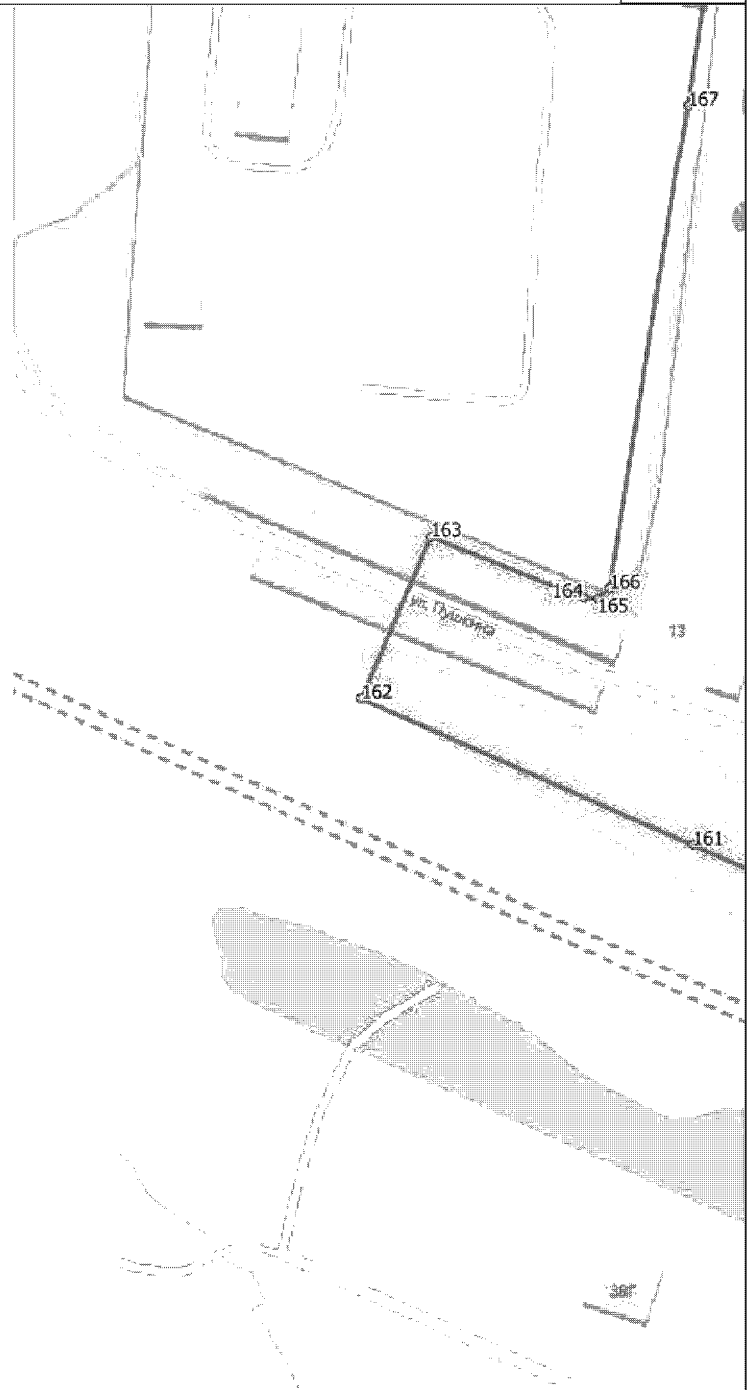












0 40 80 м
 масштаб 1:2000
 в 1 см - 20 м

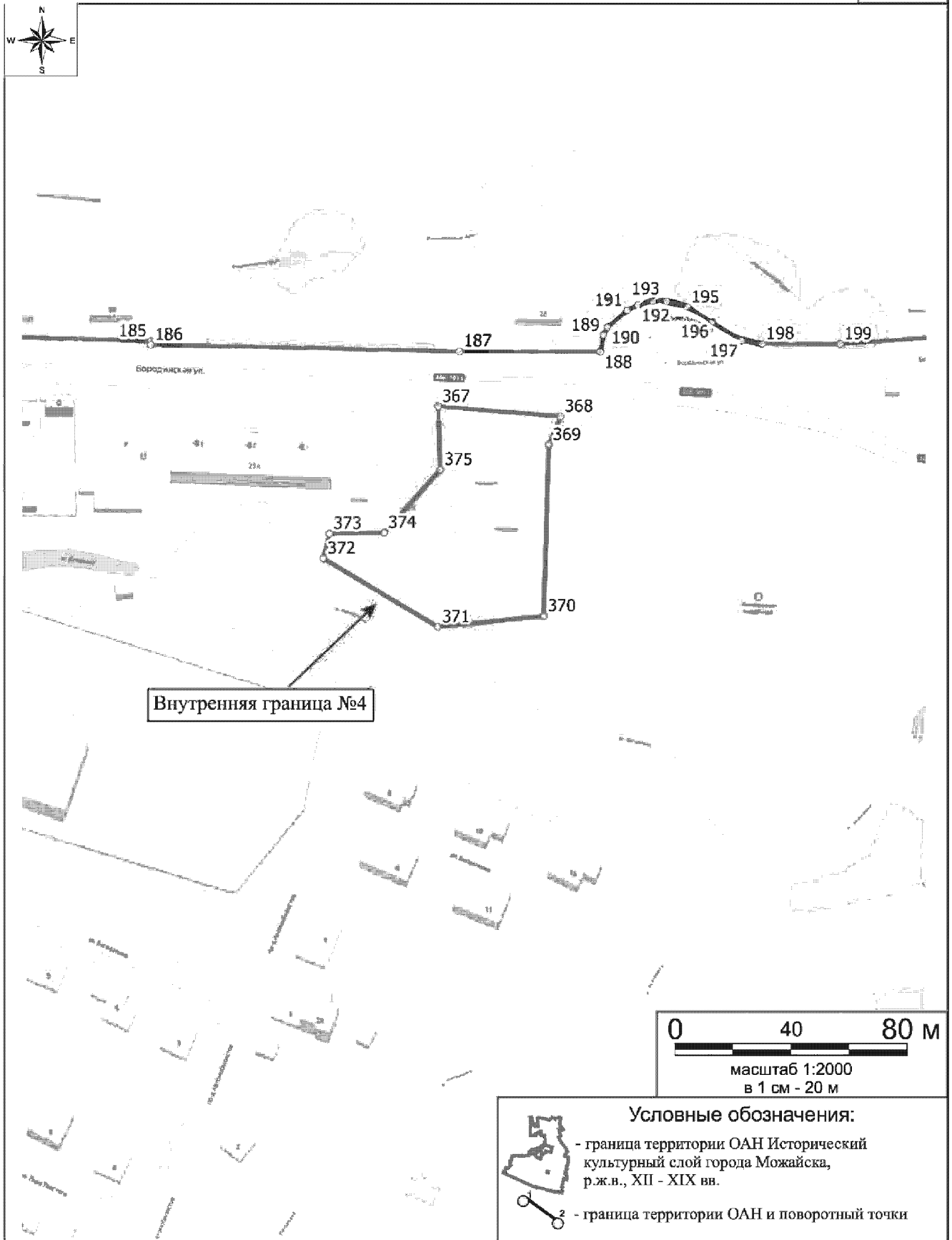
Условные обозначения:

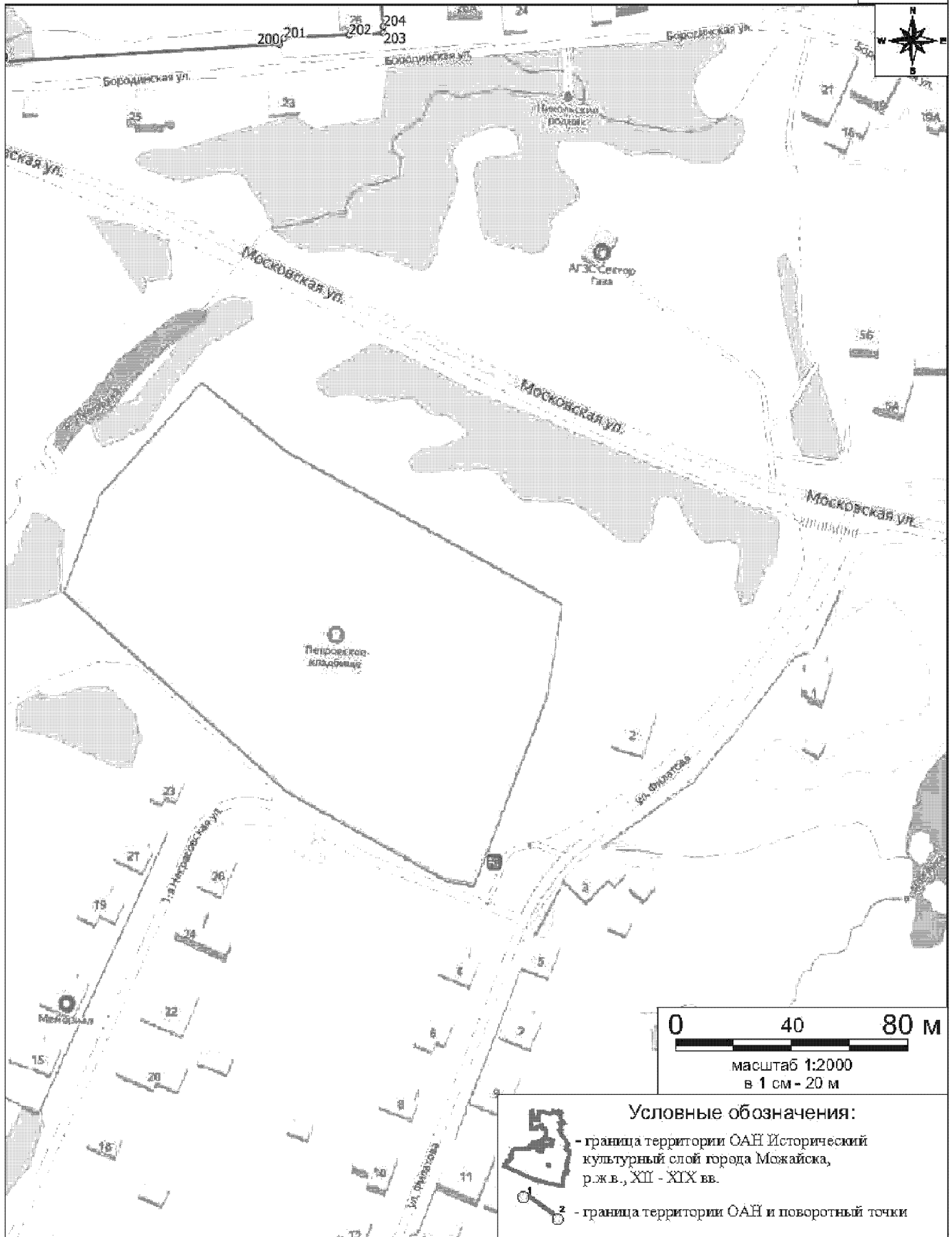


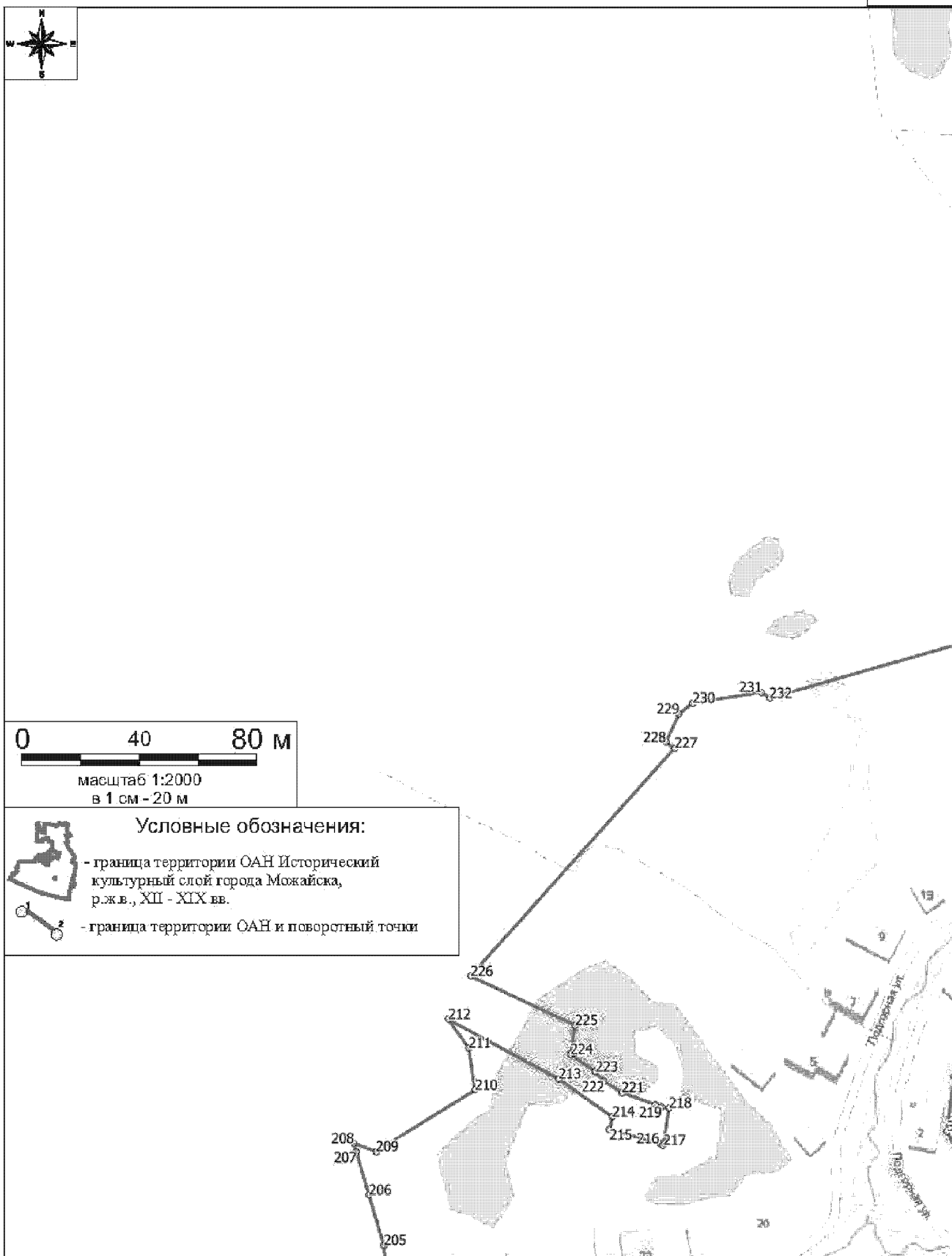
- граница территории ОАН Исторический культурный слой города Можайска, р.ж.в., XII - XIX вв.

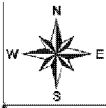
- граница территории ОАН и поворотный точки











Граница территории ОАН Исторический культурный слой города Можайска, р.ж.в., XII - XIX вв.

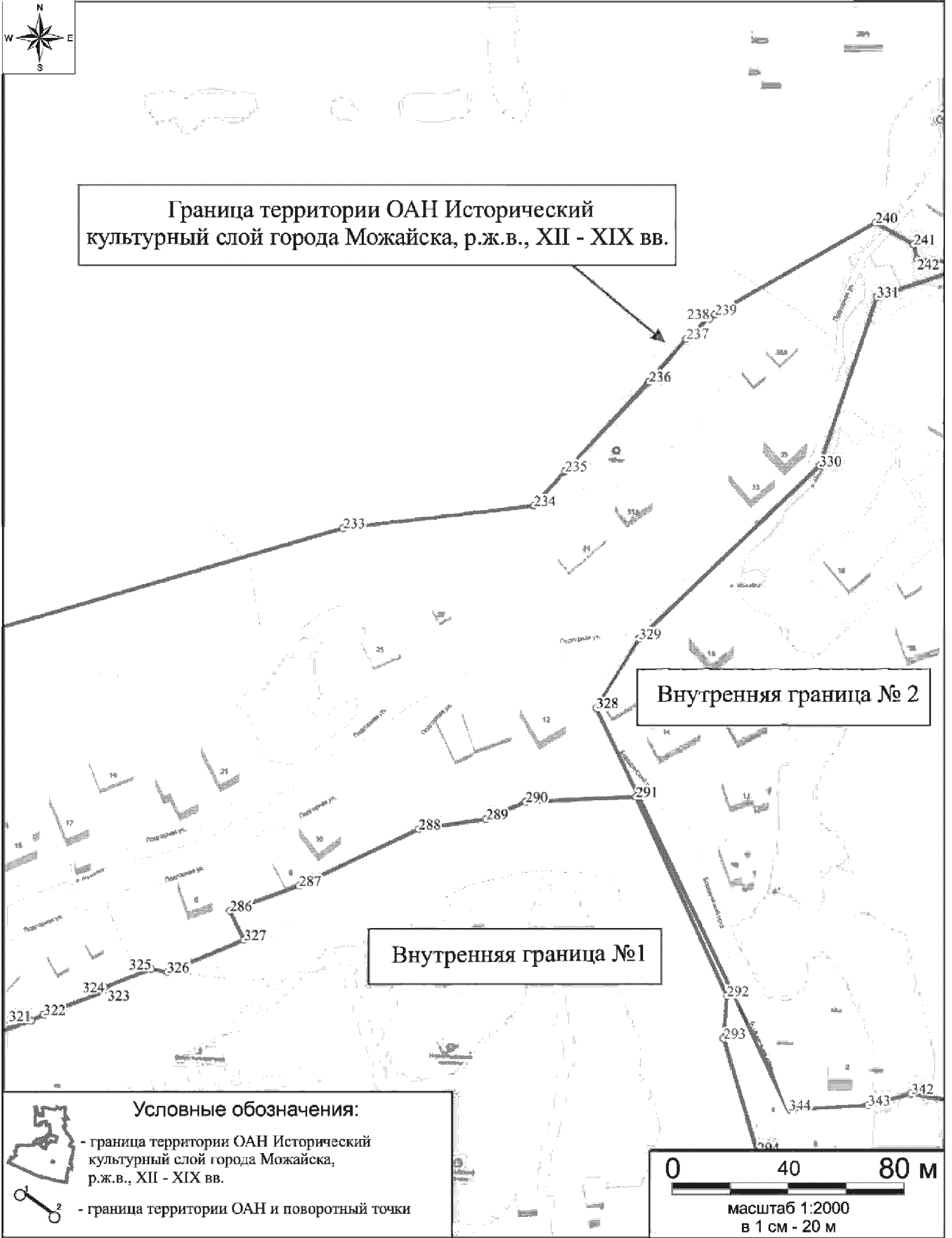
Внутренняя граница № 2

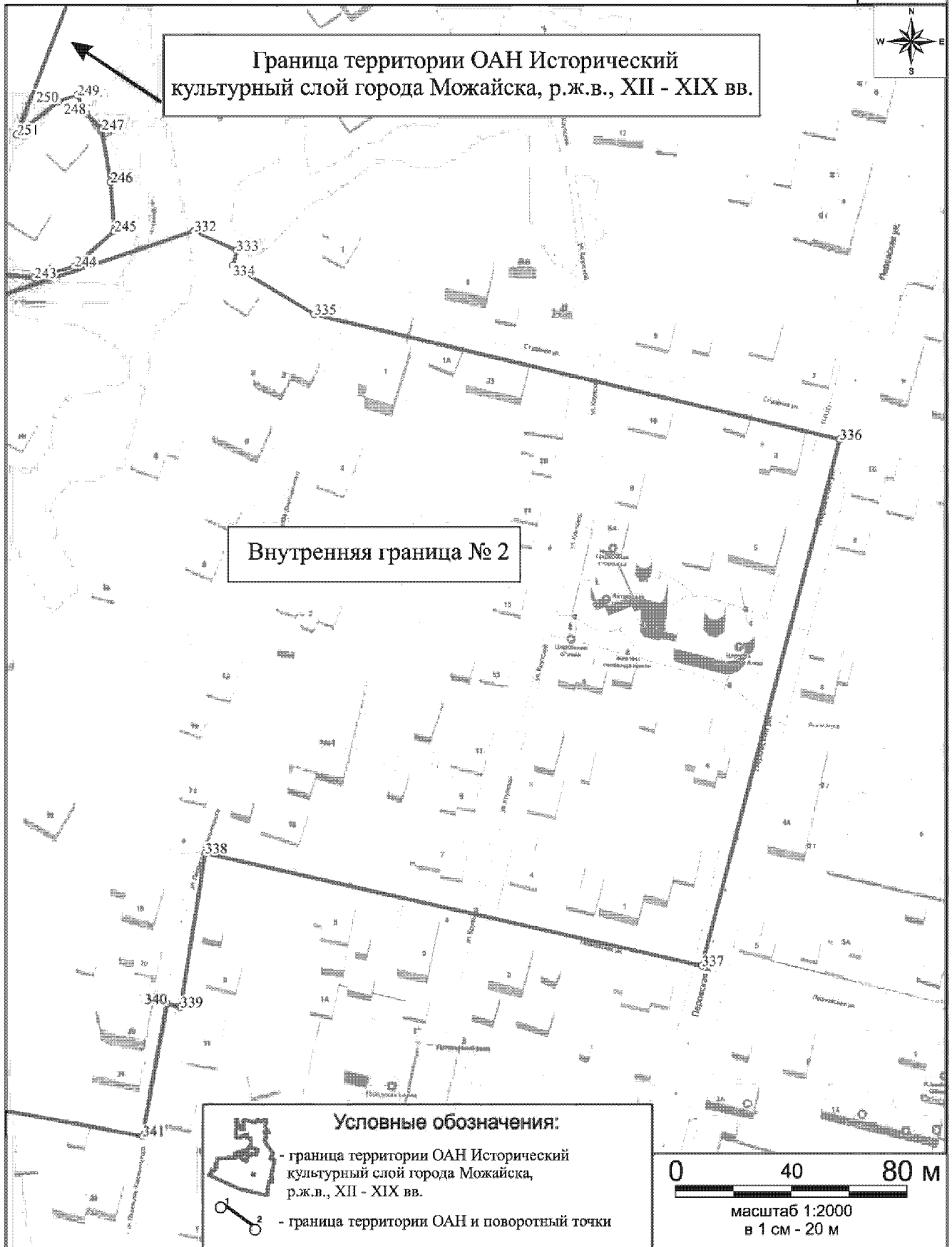
Внутренняя граница № 1

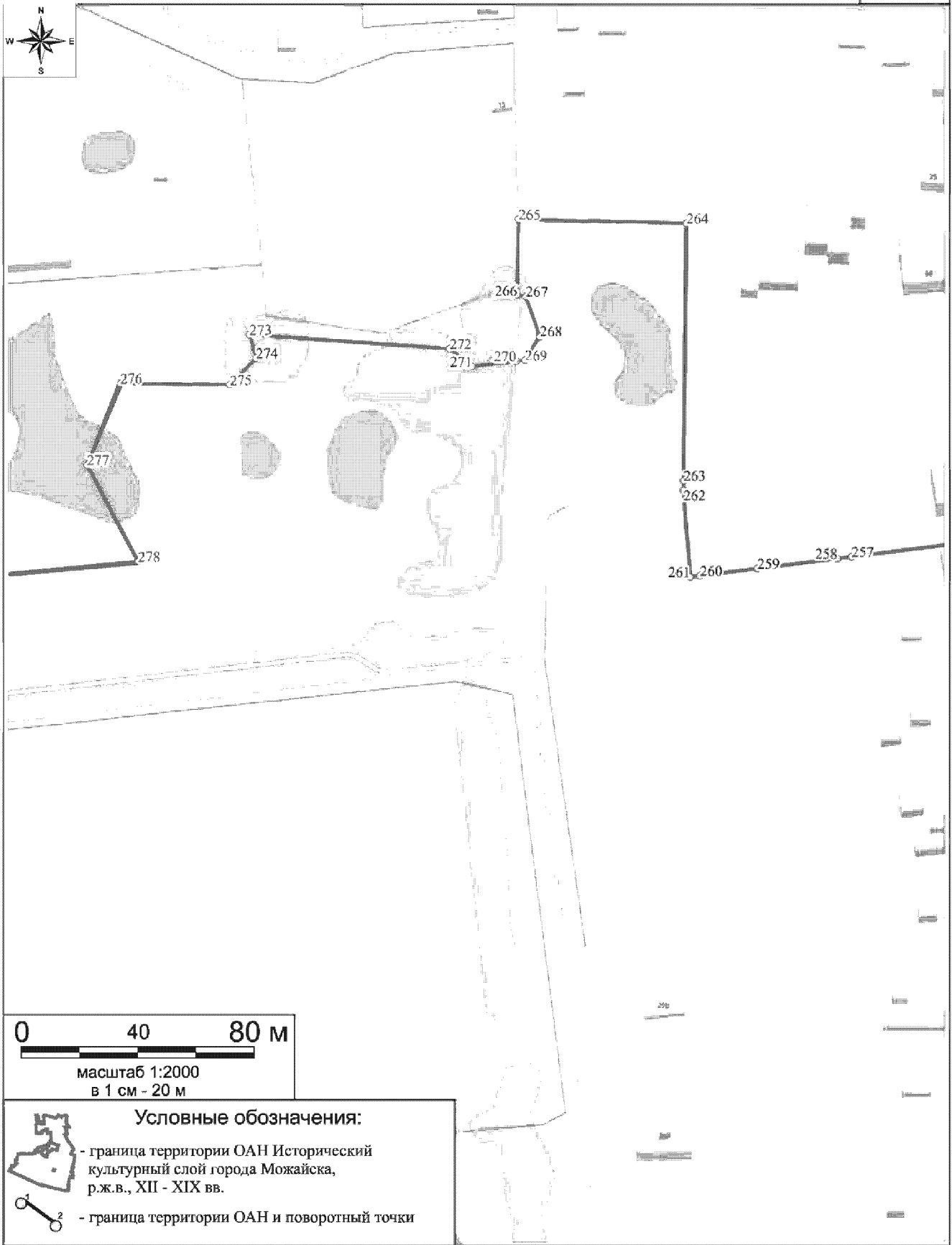
Условные обозначения:


- граница территории ОАН Исторический культурный слой города Можайска, р.ж.в., XII - XIX вв.
- граница территории ОАН и поворотный точки

0 40 80 м
масштаб 1:2000
в 1 см - 20 м









3. Каталог координат характерных (поворотных) точек границы территории выявленного объекта культурного наследия «Исторический культурный слой города Можайска, р.ж.в., XII – XIX вв.», расположенного по адресу: Московская область, Можайский муниципальный округ, город Можайск

Наименование точки	Координаты характерных (поворотных) точек в местной системе координат (МСК-50)	
	X	Y
1	2	3
Внешний контур		
1	442539.51	1283046.64
2	442551.04	1283100.81
3	442559.44	1283121.75
4	442389.37	1283168.33
5	442391.89	1283173.35
6	442330.42	1283167.43
7	442331.68	1283195.40
8	442333.37	1283232.72
9	442283.60	1283240.03
10	442285.47	1283253.42
11	442267.51	1283255.60
12	442252.53	1283256.04
13	442250.34	1283256.98
14	442248.84	1283271.77
15	442253.00	1283274.45
16	442253.87	1283276.95
17	442256.97	1283329.29
18	442256.45	1283331.80
19	442251.54	1283339.80
20	442252.06	1283349.08

1	2	3
21	442253.21	1283365.51
22	442269.88	1283363.98
23	442411.57	1283349.56
24	442444.44	1283338.82
25	442462.65	1283338.57
26	442543.58	1283326.99
27	442547.22	1283334.83
28	442550.29	1283352.23
29	442552.00	1283376.71
30	442550.90	1283457.60
31	442490.20	1283743.97
32	442546.70	1283812.61
33	442593.18	1283823.92
34	442545.25	1283920.59
35	442562.56	1283920.25
36	442572.76	1283919.52
37	442573.45	1283934.43
38	442562.93	1283934.66
39	442563.82	1283946.10
40	442556.99	1283946.09
41	442583.75	1284032.55
42	442597.21	1284046.08
43	442596.40	1284098.16
44	442588.49	1284116.48
45	442555.92	1284129.82
46	442501.05	1284116.46
47	442432.45	1284107.73

1	2	3
48	442396.90	1284107.28
49	442383.10	1284106.61
50	442341.25	1284116.43
51	442293.10	1284130.83
52	442261.13	1284185.25
53	442190.34	1284228.83
54	442176.60	1284158.79
55	442170.31	1284134.75
56	442184.75	1284129.68
57	442182.84	1284106.11
58	442168.20	1284111.25
59	442159.73	1284092.90
60	442122.89	1284111.26
61	442123.66	1284111.76
62	442118.54	1284116.80
63	442121.46	1284119.58
64	442110.10	1284116.90
65	442089.69	1284119.96
66	442068.61	1284126.42
67	441979.32	1284159.37
68	441960.49	1284129.93
69	441940.00	1284092.38
70	441935.05	1284085.42
71	441762.56	1284184.37
72	441630.59	1284308.87
73	441561.25	1284358.63
74	441527.37	1284380.95

1	2	3
75	441467.04	1284410.33
76	441441.56	1284408.34
77	441426.15	1284399.32
78	441387.89	1284355.97
79	441365.98	1284342.56
80	441366.91	1284339.70
81	441312.07	1284327.67
82	441308.11	1284326.80
83	441305.17	1284340.44
84	441290.22	1284337.26
85	441271.94	1284422.76
86	441269.07	1284456.38
87	441242.53	1284460.87
88	441197.74	1284461.43
89	441173.85	1284460.58
90	441111.73	1284454.22
91	441081.82	1284449.50
92	441036.00	1284442.62
93	441030.93	1284441.72
94	441031.17	1284439.85
95	440963.26	1284425.94
96	440961.44	1284426.78
97	440961.09	1284429.10
98	440949.51	1284426.96
99	440950.15	1284422.00
100	440930.04	1284418.33
101	440929.00	1284423.22

1	2	3
102	440925.38	1284422.59
103	440924.10	1284416.32
104	440859.42	1284405.34
105	440857.82	1284410.85
106	440853.67	1284409.98
107	440847.67	1284430.49
108	440826.24	1284425.43
109	440830.35	1284415.08
110	440833.20	1284403.37
111	440835.29	1284394.45
112	440752.63	1284379.59
113	440736.48	1284376.75
114	440692.64	1284370.45
115	440681.76	1284428.79
116	440650.93	1284422.91
117	440605.89	1284438.21
118	440606.54	1284440.11
119	440540.87	1284434.65
120	440539.32	1284445.34
121	440493.51	1284437.87
122	440521.90	1284331.54
123	440231.49	1284279.63
124	440227.76	1284304.77
125	440202.31	1284301.15
126	440080.72	1284288.91
127	440077.78	1284288.81
128	440065.82	1284286.50

1	2	3
129	440063.43	1284299.57
130	440041.65	1284296.00
131	440042.48	1284272.25
132	440044.47	1284245.38
133	440050.37	1284246.19
134	440055.63	1284192.75
135	440035.88	1284189.33
136	440055.28	1284077.43
137	440073.86	1283994.01
138	440076.61	1283981.81
139	440085.06	1283943.41
140	440093.88	1283888.19
141	440093.83	1283884.48
142	440090.92	1283850.34
143	440094.72	1283848.41
144	440098.90	1283825.80
145	440096.45	1283825.51
146	440099.17	1283811.95
147	440101.68	1283812.37
148	440106.01	1283784.97
149	440122.56	1283712.26
150	440141.27	1283619.39
151	440143.10	1283620.06
152	440152.75	1283591.78
153	440194.89	1283410.08
154	440166.50	1283401.65
155	440162.52	1283400.87

1	2	3
156	440189.76	1283331.62
157	440238.49	1283207.80
158	440334.87	1282966.73
159	440386.14	1282838.51
160	440548.65	1282418.75
161	440581.64	1282330.43
162	440614.39	1282244.80
163	440656.22	1282260.21
164	440642.75	1282299.46
165	440642.82	1282303.20
166	440645.42	1282306.11
167	440768.38	1282319.37
168	440808.38	1282323.36
169	440795.77	1282356.55
170	440778.35	1282402.40
171	440846.32	1282455.56
172	440888.91	1282496.77
173	440931.13	1282455.52
174	440929.80	1282453.33
175	440973.26	1282451.53
176	441015.45	1282440.80
177	441012.42	1282459.59
178	441020.53	1282491.38
179	441032.56	1282495.21
180	441187.05	1282513.31
181	441186.91	1282516.15
182	441204.68	1282517.46

1	2	3
183	441207.11	1282590.60
184	441228.02	1282591.53
185	441229.48	1282717.45
186	441228.21	1282717.48
187	441230.60	1282823.31
188	441232.47	1282871.51
189	441238.16	1282872.35
190	441240.92	1282873.56
191	441247.01	1282879.99
192	441248.94	1282883.62
193	441250.50	1282888.82
194	441250.71	1282893.44
195	441249.07	1282900.70
196	441244.57	1282909.54
197	441238.43	1282919.80
198	441237.64	1282926.84
199	441238.68	1282953.44
200	441250.44	1283055.63
201	441252.66	1283056.99
202	441254.95	1283079.73
203	441256.11	1283091.81
204	441258.62	1283091.56
205	441271.36	1283089.75
206	441288.41	1283083.75
207	441302.97	1283078.70
208	441305.93	1283077.67
209	441303.55	1283085.41

1	2	3
210	441326.43	1283118.51
211	441340.89	1283115.58
212	441350.34	1283108.01
213	441331.74	1283147.12
214	441319.61	1283166.32
215	441315.26	1283165.64
216	441311.22	1283182.98
217	441310.75	1283184.42
218	441323.68	1283185.76
219	441323.88	1283183.17
220	441324.57	1283181.02
221	441328.15	1283169.09
222	441331.73	1283162.96
223	441334.84	1283159.77
224	441340.48	1283150.81
225	441350.54	1283151.94
226	441365.61	1283114.99
227	441447.82	1283181.41
228	441449.64	1283178.28
229	441459.69	1283182.40
230	441463.63	1283186.78
231	441468.61	1283210.53
232	441466.69	1283213.25
233	441530.54	1283400.51
234	441541.07	1283465.32
235	441553.51	1283475.53
236	441585.61	1283502.84

1	2	3
237	441601.03	1283514.98
238	441608.09	1283522.51
239	441609.74	1283524.27
240	441643.66	1283577.83
241	441636.76	1283591.26
242	441631.69	1283592.62
243	441630.92	1283606.49
244	441635.50	1283620.03
245	441648.23	1283633.12
246	441665.03	1283631.11
247	441683.09	1283627.36
248	441688.31	1283621.70
249	441694.56	1283618.45
250	441692.06	1283612.09
251	441680.06	1283598.37
252	441763.00	1283626.00
253	441818.93	1283624.06
254	441981.48	1283604.28
255	441979.66	1283592.73
256	441978.87	1283588.88
257	441971.37	1283544.62
258	441970.55	1283539.80
259	441965.93	1283512.51
260	441962.60	1283492.96
261	441962.06	1283489.66
262	441991.69	1283485.99
263	441995.03	1283485.88

1	2	3
264	442083.26	1283483.03
265	442082.11	1283425.44
266	442056.00	1283426.10
267	442055.75	1283429.06
268	442042.43	1283434.49
269	442034.03	1283429.75
270	442033.52	1283426.71
271	442031.05	1283411.71
272	442036.83	1283403.66
273	442038.65	1283334.91
274	442030.69	1283337.45
275	442021.06	1283328.97
276	442020.18	1283291.32
277	441991.56	1283281.10
278	441959.15	1283300.08
279	441944.84	1283197.76
280	441952.72	1283112.44
281	442194.04	1283086.67
282	442200.61	1283081.23
283	442252.09	1283113.77
284	442536.91	1283070.28
285	442536.03	1283048.13
1	442539.51	1283046.64
Внутренний контур 1		
286	441397.10	1283367.53
287	441406.75	1283390.77
288	441428.02	1283430.79

1	2	3
289	441432.52	1283453.68
290	441439.04	1283466.93
291	441442.39	1283504.53
292	441375.10	1283538.57
293	441360.36	1283538.11
294	441321.62	1283551.34
295	441291.34	1283542.93
296	441283.57	1283540.83
297	441284.26	1283535.49
298	441227.82	1283518.73
299	441228.66	1283513.73
300	441234.15	1283503.28
301	441216.49	1283485.30
302	441198.61	1283496.89
303	441168.07	1283516.80
304	441163.12	1283520.03
305	441149.76	1283511.60
306	441159.92	1283476.64
307	441167.44	1283467.03
308	441202.17	1283468.33
309	441202.72	1283455.19
310	441198.00	1283432.86
311	441203.56	1283414.52
312	441185.04	1283407.68
313	441204.67	1283372.48
314	441212.21	1283377.09
315	441218.16	1283377.52

1	2	3
316	441229.80	1283372.47
317	441314.02	1283281.58
318	441332.05	1283278.12
319	441345.97	1283280.34
320	441351.67	1283289.70
321	441356.22	1283301.32
322	441358.56	1283305.38
323	441367.87	1283326.98
324	441368.91	1283325.90
325	441375.85	1283341.57
326	441375.02	1283347.00
327	441387.26	1283372.81
286	441397.10	1283367.53
Внутренний контур 2		
328	441472.33	1283489.70
329	441496.78	1283503.27
330	441559.09	1283562.34
331	441618.09	1283579.42
332	441649.44	1283660.42
333	441643.29	1283675.27
334	441638.11	1283674.21
335	441622.49	1283702.73
336	441587.12	1283884.22
337	441403.67	1283844.92
338	441435.17	1283673.47
339	441381.72	1283667.37
340	441382.65	1283662.60

1	2	3
341	441336.79	1283656.23
342	441344.14	1283603.09
343	441339.47	1283588.48
344	441336.67	1283561.43
328	441472.33	1283489.70
Внутренний контур 3		
345	440741.83	1283757.75
346	440740.19	1283767.31
347	440739.1	1283772.96
348	440738.56	1283775.2
349	440737.62	1283776.92
350	440735.18	1283784.06
351	440733.74	1283791.75
352	440722.31	1283789.29
353	440721.09	1283795.52
354	440718.62	1283795
355	440706.68	1283792.46
356	440703.41	1283791.31
357	440706.49	1283777.18
358	440708.87	1283764.66
359	440710.09	1283762.54
360	440711.3	1283755.1
361	440711.94	1283755.2
362	440713.06	1283749.75
363	440722.96	1283752.12
364	440726.38	1283752.93
365	440733.09	1283754.29

1	2	3
366	440732.54	1283756.63
345	440741.83	1283757.75
Внутренний контур 4		
367	441157.61	1282779.83
368	441166.2	1282781.53
369	441167.34	1282800.29
370	441189.74	1282818.58
371	441211.33	1282816.84
372	441209.86	1282858.99
373	441199.93	1282855.34
374	441141.15	1282856.15
375	441135.87	1282820.05
367	441157.61	1282779.83

УТВЕРЖДЕН

распоряжением Главного управления
культурного наследия Московской области

от 13.01.2026 № 06РВ-4

Режим использования территории выявленного объекта культурного наследия
«Исторический культурный слой города Можайска, р.ж.в., XII – XIX вв.»,
расположенного по адресу: Московская область, Можайский муниципальный округ

В границах территории выявленного объекта культурного наследия «Исторический культурный слой города Можайска, р.ж.в., XII – XIX вв.», расположенного по адресу: Московская область, Можайский муниципальный округ, город Можайск, разрешается проведение археологических полевых работ в порядке, установленном Федеральным законом от 25.06.2002 № 73-ФЗ «Об объектах культурного наследия (памятниках истории и культуры) народов Российской Федерации», земляных, строительных, мелиоративных, хозяйственных работ, предусмотренных статьей 25 Лесного кодекса Российской Федерации работ по использованию лесов (за исключением работ, указанных в подпунктах 3, 4 и 7 части 1 статьи 25 Лесного кодекса Российской Федерации) и иных работ при условии реализации согласованных органом охраны объектов культурного наследия обязательных разделов об обеспечении сохранности выявленного объекта культурного наследия в проектах проведения таких работ или проектов обеспечения сохранности выявленного объекта культурного наследия либо плана проведения спасательных археологических полевых работ, включающих оценку воздействия проводимых работ на выявленный объект культурного наследия.