



**ГЛАВНОЕ УПРАВЛЕНИЕ КУЛЬТУРНОГО НАСЛЕДИЯ
МОСКОВСКОЙ ОБЛАСТИ**

РАСПОРЯЖЕНИЕ

15.01.2026 № 06РВ-32

г. Красногорск

Об утверждении границы территории и режима использования территории объекта культурного наследия регионального значения «Братская могила граждан села Борисово, расстрелянных немецкими оккупантами 22 ноября 1941 г.», расположенного по адресу: Московская область, Можайский муниципальный округ, село Борисово

В целях сохранения территориальной целостности и неизменности облика объекта культурного наследия регионального значения «Братская могила граждан села Борисово, расстрелянных немецкими оккупантами 22 ноября 1941 г.» расположенного по адресу: Московская область, Можайский муниципальный округ, село Борисово, в соответствии с Федеральным законом от 25.06.2002 № 73-ФЗ «Об объектах культурного наследия (памятниках истории и культуры) народов Российской Федерации», Приказом Министерства культуры Российской Федерации от 04.06.2015 № 1745 «Об утверждении требований к составлению проектов границ территорий объектов культурного наследия», Законом Московской области № 11/2018-ОЗ «Об объектах культурного наследия (памятниках истории и культуры) в Московской области» и Положением о Главном управлении культурного наследия Московской области, утвержденным постановлением Правительства Московской области от 11.04.2016 № 287/11 «О формировании Главного управления культурного наследия Московской области»:

1. Утвердить прилагаемые:

1) границу территории объекта культурного наследия регионального значения «Братская могила граждан села Борисово, расстрелянных немецкими оккупантами 22 ноября 1941 г.», расположенного по адресу: Московская область, Можайский муниципальный округ, село Борисово, определенную в составе документации «Проект границ территории объекта культурного наследия регионального значения «Братская могила граждан села Борисово, расстрелянных немецкими оккупантами 22 ноября 1941 г.», 22 ноября 1941 г., расположенного по адресу: Московская область, Можайский муниципальный округ, село Борисово» (архивный № ПГТ-073/2025);

2) режим использования территории объекта культурного наследия регионального значения «Братская могила граждан села Борисово, расстрелянных немецкими оккупантами 22 ноября 1941 г.» расположенного по адресу: Московская область, Можайский муниципальный округ, село Борисово.

2. Управлению государственной охраны объектов культурного наследия Главного управления культурного наследия Московской области направить копию настоящего распоряжения:

1) в 7-дневный срок после дня первого официального опубликования в Управление Министерства юстиции Российской Федерации по Московской области с соблюдением требований, установленных распоряжением Губернатора Московской области от 21.05.2021 № 163-РГ «Об организации представления нормативных правовых актов Московской области для включения в федеральный регистр нормативных правовых актов субъектов Российской Федерации»;

2) в течение 5 рабочих дней со дня его регистрации в Прокуратуру Московской области в соответствии с распоряжением Губернатора Московской области от 23.04.2024 № 196-РГ «О направлении в Прокуратуру Московской области нормативных правовых актов Московской области и их проектов, а также проектов федеральных законов, непосредственно связанных с компетенцией органов прокуратуры, разработанных центральными исполнительными органами Московской области, государственными органами Московской области и планируемых к внесению Московской областной Думой в Государственную Думу Федерального Собрания Российской Федерации в порядке законодательной инициативы».

3. Отделу организационной работы и кадров Управления государственной охраны объектов культурного наследия Главного управления культурного наследия Московской области в течение 2 рабочих дней со дня регистрации настоящего распоряжения:

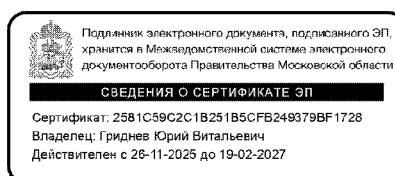
1) опубликовать (разместить) настоящее распоряжение на официальном сайте Главного управления культурного наследия Московской области и на Интернет-портале Правительства Московской области (www.mosreg.ru);

2) направить копию настоящего распоряжения в Министерство информации и молодежной политики Московской области для официального опубликования (размещения) на «Официальном интернет-портале правовой информации» (www.pravo.gov.ru).

4. Настоящее распоряжение вступает в силу на следующий день после дня его официального опубликования.

5. Контроль за исполнением настоящего распоряжения оставляю за собой.

Начальник Главного управления
культурного наследия Московской области



Ю.В. Гриднев

УТВЕРЖДЕНА
распоряжением Главного управления
культурного наследия Московской области
от 15.01.2026 № 06РВ-32

Граница территории объекта культурного наследия регионального значения «Братская могила граждан села Борисово, расстрелянных немецкими оккупантами 22 ноября 1941 г.» расположенного по адресу: Московская область, Можайский муниципальный округ, село Борисово

1. Описание границы территории объекта культурного наследия регионального значения «Братская могила граждан села Борисово, расстрелянных немецкими оккупантами 22 ноября 1941 г.» расположенного по адресу: Московская область, Можайский муниципальный округ, село Борисово:

1-2 – из исходной точки 1, с координатами 431212.60, 1286357.01 в юго-восточном направлении протяженностью 1,4 м;



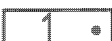
2-3 – в юго-западном направлении протяженностью 1,9 м;

3-4 – в северо-западном направлении протяженностью 1,4 м;

4-1 – в северо-восточном направлении протяженностью 1,9 м. в исходную точку.

2. Графическое изображение границы территории объекта культурного наследия регионального значения «Братская могила граждан села Борисово, расстрелянных немецкими оккупантами 22 ноября 1941 г.» расположенного по адресу: Московская область, Можайский муниципальный округ, село Борисово (далее – Объект)



-  – Объект
-  – граница территории Объекта
-  – характерные (поворотные) точки границы территории Объекта

1-2-3-4-1 – граница территории Объекта.

3. Каталог координат характерных (поворотных) точек границы территории объекта культурного наследия регионального значения «Братская могила граждан села Борисово, расстрелянных немецкими оккупантами 22 ноября 1941 г.» расположенного по адресу: Московская область, Можайский муниципальный округ, село Борисово

Обозначение характерной (поворотной) точки		Координаты характерных (поворотных) точек в местной системе координат (МСК-50)	
Номер точки	Имя точки	X, м (север)	Y, м (восток)
1	2	3	4
1	1	431212.60	1286357.01
2	2	431212.26	1286358.30
3	3	431210.39	1286357.87
4	4	431210.78	1286356.48
1	1	431212.60	1286357.01

УТВЕРЖДЕН

распоряжением Главного управления
культурного наследия Московской области
от 15.01.2026 № 06РВ-32

Режим использования территории объекта культурного наследия регионального значения «Братская могила граждан села Борисово, расстрелянных немецкими оккупантами 22 ноября 1941 г.» расположенного по адресу: Московская область, Можайский муниципальный округ, село Борисово

Режимом использования территории объекта культурного наследия регионального значения «Братская могила граждан села Борисово, расстрелянных немецкими оккупантами 22 ноября 1941 г.» расположенного по адресу: Московская область, Можайский муниципальный округ, село Борисово (далее – Объект), разрешается по специально разработанным проектам, согласованным с органом охраны объектов культурного наследия в порядке, установленном законодательством Российской Федерации:

проведение работ по сохранению Объекта;

проведение работ по ремонту и реставрации Объекта и его элементов;

проведение работ по благоустройству и озеленению территории Объекта;

применение при благоустройстве и оборудовании территории традиционных материалов, или их современных аналогов, близких по фактуре к традиционным, исключая применение материалов и цветовых решений, искажающих традиционные характеристики архитектурно-планировочной организации территории;

прокладка, ремонт, реконструкция подземных инженерных коммуникаций, необходимых для функционирования Объекта с последующей рекультивацией нарушенных участков;

ремонт и реконструкция существующих подземных инженерных коммуникаций с последующей рекультивацией нарушенных участков;

установка информационных знаков и указателей.

Запрещается:

любое строительство, не связанное с восстановлением исторической среды Объекта;

любая хозяйственная деятельность, ведущая к разрушению, искажению исторического облика Объекта, ухудшению условий обзора;

самовольная посадка и вырубка зеленых насаждений;

- возведение «глухих» ограждений;
- размещение любых рекламных конструкций на территории Объекта;
- прокладка дорог и организация автостоянок для постоянного местонахождения автомобилей;
- разведение костров;
- выгул собак;
- прокладка подземных и наземных инженерных коммуникаций, в том числе воздушных линий электропередач, кроме временных, необходимых для проведения ремонтно-реставрационных работ;
- динамическое воздействие на грунты от транспорта и производства работ различного типа, создающее разрушающие вибрационные нагрузки, в зоне их взаимодействия с Объектом;
- проведение всех видов земляных работ без археологической разведки.