



МИНИСТЕРСТВО КУЛЬТУРЫ  
МУРМАНСКОЙ ОБЛАСТИ

РАСПОРЯЖЕНИЕ

01.09.2021

№ 28

г. Мурманск

**Об утверждении предмета охраны  
объекта культурного наследия регионального значения  
«Обелиск на месте боя 6-й героической комсомольской батареи», 1967 г.,  
местонахождение (адрес): Мурманская область, Кольский район, 1449-й км  
федеральной трассы «Кола» (Р-21)**

Руководствуясь Федеральным законом от 25.06.2002 № 73-ФЗ «Об объектах культурного наследия (памятниках истории и культуры) народов Российской Федерации» и приказом Минкультуры России от 13.01.2016 № 28 «Об утверждении Порядка определения предмета охраны объекта культурного наследия, включенного в единый государственный реестр объектов культурного наследия (памятников истории и культуры) народов Российской Федерации в соответствии со статьей 64 Федерального закона от 25 июня 2002 г. № 73-ФЗ «Об объектах культурного наследия (памятниках истории и культуры) народов Российской Федерации», на основании проекта предмета охраны объекта культурного наследия регионального значения «Обелиск на месте боя 6-й героической комсомольской батареи», 1967 г., местонахождение (адрес): Мурманская область, Кольский район, 1449-й км федеральной трассы «Кола» (Р-21) (разработан государственным областным бюджетным учреждением «Центр по обслуживанию областных учреждений культуры», 2021 г.), в целях обеспечения сохранности объекта культурного наследия, расположенного на территории Мурманской области:

1. Утвердить предмет охраны объекта культурного наследия регионального значения «Обелиск на месте боя 6-й героической комсомольской батареи», 1967 г., местонахождение (адрес): Мурманская область, Кольский район, 1449-й км федеральной трассы «Кола» (Р-21), согласно приложению.

2. Отделу культурного наследия и архивного дела (Штефаненко В.В.):

2.1. Внести сведения, указанные в настоящем распоряжении, в единый государственный реестр объектов культурного наследия (памятников истории и культуры) народов Российской Федерации.

2.2. Направить копию настоящего распоряжения с приложением предмета охраны собственнику и (или) иному законному владельцу объекта культурного наследия.

Министр  
О.И. Грибанова

О.Г. Обухова

**УТВЕРЖДЕН**

распоряжением Министерства  
культуры Мурманской области  
от 01.09.2014 № 28

**Предмет охраны**  
**объекта культурного наследия регионального значения**  
**«Обелиск на месте боя 6-й героической комсомольской батареи», 1967 г.,**  
**местонахождение (адрес): Мурманская область, Кольский район, 1449-й**  
**км федеральной трассы «Кола» (Р-21)**

№ п/п	Наименование	Характеристики предмета охраны/ описание предмета охраны	Примечания
<b>1. Градостроительные характеристики</b>			
1.1.	Местоположение	- Расположение объекта культурного наследия юго-западнее от федеральной трассы «Кола» (Р-21), на месте боя 6-й Героической комсомольской батареи с немецко-фашистскими захватчиками в сентябре 1941 г.	Схема 1
<b>2. Архитектурные и конструктивные характеристики</b>			
2.1.	Объемно-пространственная композиция	- Обелиск квадратного сечения, в нижней части с выпирающими квадратными блоками в количестве 3-х штук. Центральная и верхняя часть обелиска оформлена ленточным (французским) рустом. Обелиск завершается пирамидальным объемом; - к северной части обелиска примыкает вертикальная плита высотой до нижней части выпирающего верхнего квадратного блока; - к вертикальной плите примыкает вертикальная плита с наклоном одной грани	Фото 1-3  Фото 1-3  Фото 1-3
2.2.	Конструктивные элементы	- Материал объекта культурного наследия – бетон	

3. Отдельные захоронения			
3.1.	Захоронение (могила) с останками советских воинов, погибших в боях с немецко-фашистскими захватчиками	- Существующее местоположение братского захоронения советских воинов юго-западнее обелиска и 2-х вертикальных плит на месте боя 6-й Героической комсомольской батареи	Фото 4
4. Памятная плита			
4.1.	Памятные таблички	- 2 памятные таблички, на которых указаны звания, фамилии и инициалы 37 погибших воинов 6-й Героической комсомольской батареи, установленные на вертикальную плиту с наклоном одной грани	Фото 1,5
5. Исторические характеристики			
5.1.	Историческая ценность	- Увековечение памяти о месте боя 6-й Героической комсомольской батареи 143-го артиллерийского полка 14-й стрелковой дивизии с немецко-фашистскими захватчиками в сентябре 1941 г.	

Предмет охраны объекта культурного наследия может быть дополнен и (или) изменен в процессе проведения исследовательских и (или) научно-реставрационных работ.

Приложение к предмету охраны  
объекта культурного наследия  
регионального значения «Обелиск  
на месте боя 6-й героической  
комсомольской батареи», 1967 г.,  
местонахождение (адрес):  
Мурманская область, Кольский  
район, 1449-й км федеральной  
трассы «Кола» (Р-21)

### Изображения и фотоматериалы



Схема 1. Местоположение обелиска на месте боя 6-й Героической комсомольской  
батареи

○ - местоположение объекта культурного наследия




Фото 1. Обелиск на месте боя 6-й Героической комсомольской батарси. Дата: 23.06.2021




Фото 2. Обелиск на месте боя 6-й Героической комсомольской батареи. Дата: 23.06.2021






Фото 3. Общий вид на обелиск на месте боя 6-й Героической комсомольской батареи.  
Дата: 23.06.2021



Фото 4. Братская могила советских воинов позади обелиска на месте боя 6-й Героической комсомольской батареи. Дата: 23.06.2021

