



# Правительство Нижегородской области

## ПОСТАНОВЛЕНИЕ

31 мая 2017 года

№ 380

### **Об утверждении проекта планировки и межевания территории, расположенной в районе д.д. 2, 3А по ул. Кулибина в Советском районе города Нижнего Новгорода**

В соответствии со статьями 7, 45 Градостроительного кодекса Российской Федерации, статьями 5, 27 Закона Нижегородской области от 8 апреля 2008 года № 37-З «Об основах регулирования градостроительной деятельности на территории Нижегородской области» Правительство Нижегородской области **п о с т а н о в л я е т :**

1. Утвердить прилагаемый проект планировки и межевания территории, расположенной в районе д.д. 2, 3А по ул. Кулибина в Советском районе города Нижнего Новгорода (далее – проект планировки и межевания территории).

2. Департаменту градостроительного развития территории Нижегородской области:

2.1. В течение четырех дней со дня утверждения направить проект планировки и межевания территории главе города Нижнего Новгорода.

2.2. Обеспечить размещение настоящего постановления на официальном сайте Правительства Нижегородской области в информационно-телекоммуникационной сети «Интернет».

3. Рекомендовать администрации города Нижнего Новгорода:

3.1. Обеспечить опубликование проекта планировки и межевания территории в порядке, установленном для официального опубликования

муниципальных правовых актов, иной официальной информации, в течение семи дней со дня его утверждения.

3.2. Обеспечить размещение проекта планировки и межевания территории на официальном сайте администрации города Нижнего Новгорода в информационно-телекоммуникационной сети «Интернет».

4. Аппарату Правительства Нижегородской области обеспечить опубликование настоящего постановления.

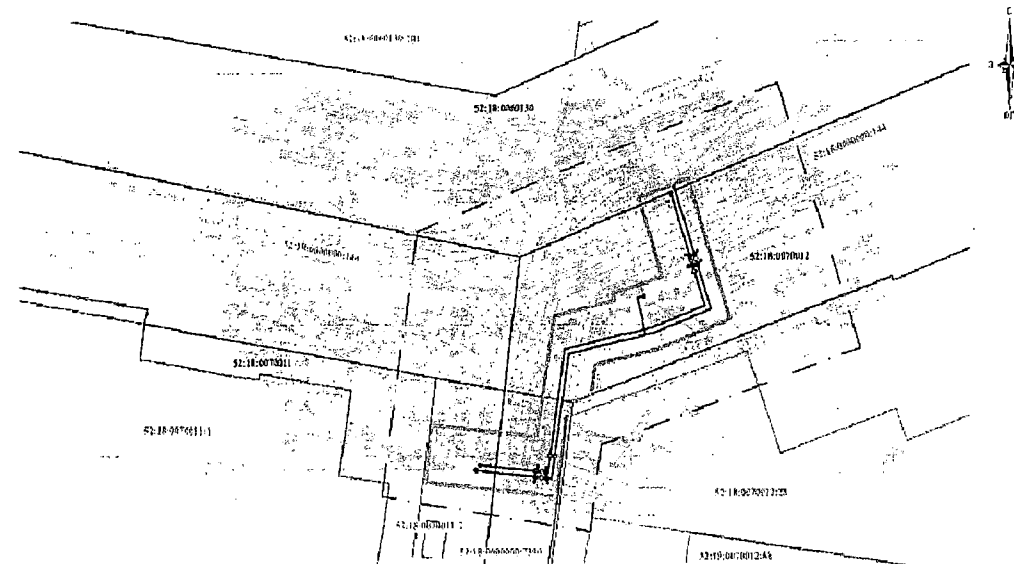
Губернатор











В.П.Шанцев

Проект планировки и межевания территории, расположенной в районе д.д. 2, 3А по ул. Кулибина  
в Советском районе города Нижнего Новгорода

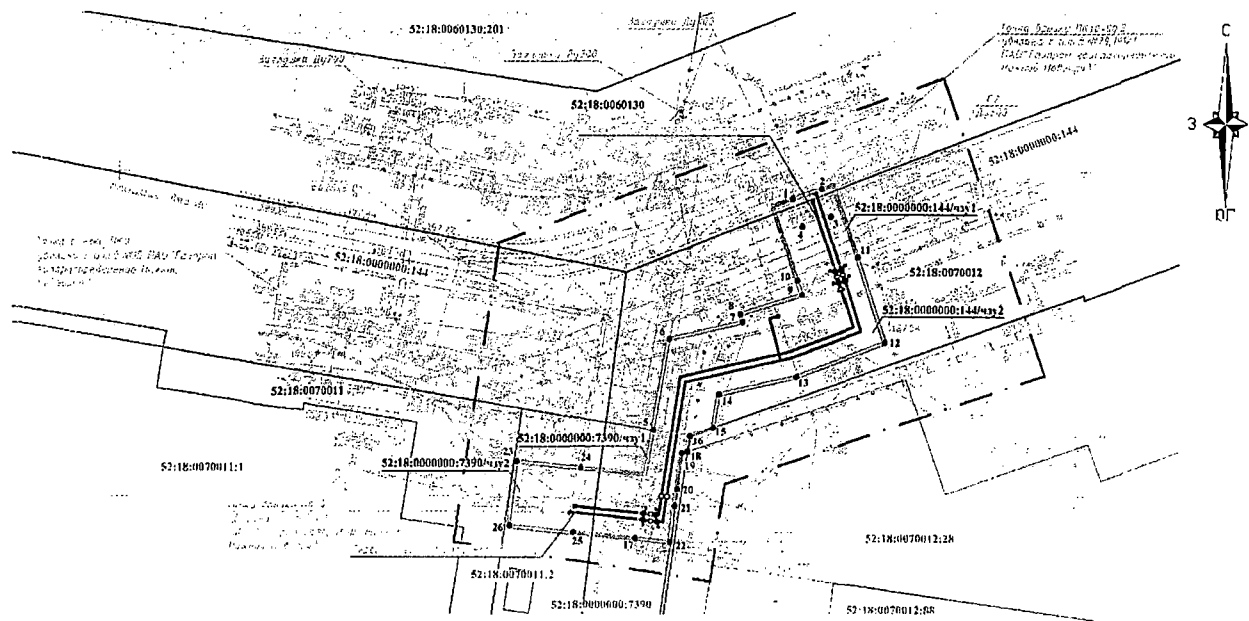
I. Чертеж планировки территории



Условные обозначения:

-  - граница разработки проекта планировки и межевания территории
-  - граница кадастрового квартала
-  - обозначение кадастрового квартала
-  - обозначение земельных участков в соответствии со сведениями ГКН
-  - земельные участки в соответствии со сведениями ГКН
-  - проектируемые газопроводы среднего и низкого давлений
-  - существующие красные линии
-  - полоса временного отвода для реконструкции объекта газоснабжения: "Сооружение (газопровод, состоящий из 51 ГРП), назначение: сеть газоснабжения, протяженностью 452583,00 п.м., инвентарный номер 90733, адрес (местонахождение) объекта: Нижегородская область, г. Нижний Новгород, Советский район, Приокский, Нижегородский районы" в части реконструкции на участке ул.Кулибина - ул.Беллинского в Советском районе города Нижнего Новгорода

## II. Чертеж межевания территории на период строительства



### Условные обозначения:

- граница разработки проекта планировки и межевания территории
- граница кадастрового квартала
- 52:18:0070012** - обозначение кадастрового квартала
- 52:18:0000000:144** - обозначение земельных участков в соответствии со сведениями ГКН
- земельные участки в соответствии со сведениями ГКН
- проектируемые газопроводы среднего и низкого давления
- существующие красные линии
- полоса временного отвода для реконструкции объекта газоснабжения: "Сооружение (газопровод, состоящий из 51 ГРП), назначение: сеть газоснабжения, протяженностью 452583,00 п.м., инвентарный номер 90733, адрес (местонахождение) объекта: Нижегородская область, г. Нижний Новгород, Советский район, Приокский, Нижегородский районы" в части реконструкции на участке ул.Кулибина - ул.Белинского в Советском районе города Нижнего Новгорода
- 52:18:0000000:144/чз1** - часть земельного участка на период реконструкции объекта газоснабжения: "Сооружение (газопровод, состоящий из 51 ГРП), назначение: сеть газоснабжения, протяженностью 452583,00 п.м., инвентарный номер 90733, адрес (местонахождение) объекта: Нижегородская область, г. Нижний Новгород, Советский район, Приокский, Нижегородский районы" в части реконструкции на участке ул.Кулибина - ул.Белинского в Советском районе города Нижнего Новгорода