



Правительство Нижегородской области

ПОСТАНОВЛЕНИЕ

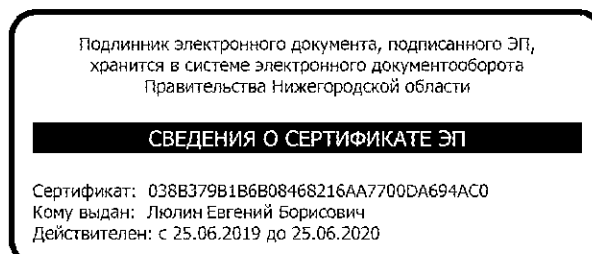
11.12.2019 № 942

Об охраняемом объекте природного комплекса населенных пунктов регионального значения «Сосновые леса природного комплекса г.Дзержинска»

В соответствии с Земельным кодексом Российской Федерации, Федеральным законом от 14 марта 1995 г. № 33-ФЗ «Об особо охраняемых природных территориях», Федеральным законом от 10 января 2002 г. № 7-ФЗ «Об охране окружающей среды», Законом Нижегородской области от 8 августа 2008 года № 98-З «Об особо охраняемых природных территориях в Нижегородской области» Правительство Нижегородской области **п о с т а н о в л я е т**:

1. Образовать охраняемый объект природного комплекса населенных пунктов регионального значения «Сосновые леса природного комплекса г. Дзержинска».
2. Установить площадь территории охраняемого объекта природного комплекса населенных пунктов регионального значения «Сосновые леса природного комплекса г. Дзержинска» – 387,0 га.
3. Утвердить прилагаемый паспорт на охраняемый объект природного комплекса населенных пунктов регионального значения «Сосновые леса природного комплекса г. Дзержинска».
4. Настоящее постановление вступает в силу по истечении 10 дней со дня его официального опубликования.

И.о.Губернатора



Е.Б.Люлин

УТВЕРЖДЕН
постановлением Правительства
Нижегородской области
от 11.12.2019 № 942

ПАСПОРТ

**на охраняемый объект природного комплекса населенных пунктов
регионального значения «СОСНОВЫЕ ЛЕСА ПРИРОДНОГО КОМПЛЕКСА
Г. ДЗЕРЖИНСКА»**

Адрес (местонахождение): Нижегородская область, городской округ г. Дзержинск, в юго-западной части г. Дзержинска, Володарский муниципальный район, восточнее ст. Желнино.

Расположен на землях населенных пунктов, землях лесного фонда, входящих в состав кадастровых кварталов 52:22:1300014, 52:22:1300012, 52:22:1300003 и 52:21:0000030, в границах лесных кварталов 116 (выделы 7, 8, 10-29), 117 (выделы 6-44), 118 (выделы 6, 8-13, 15-45, 47-64), 119 (выделы 7-55) Ильинского участкового лесничества Балахнинского межрайонного лесничества (по материалам лесоустройства 2012 года) и квартала 100 (выделы 4-12, 16-18) Дзержинского городского лесничества (по материалам лесоустройства 2009 года).

Территория охраняемого объекта природного комплекса населенных пунктов находится между р.п. Решетиха Володарского муниципального района с западной стороны и п. Желнино и г. Дзержинск с восточной стороны. С юга природный объект граничит с р. Совец, о. Плотинка и жилой застройкой р.п. Решетиха (ул. Луговая), с северной стороны – с автомобильной дорогой регионального значения Дзержинск – Володарск – Ильино – а/д М7 «Волга».

Границы охраняемого объекта природного комплекса населенных пунктов устанавливаются с севера по границе противопожарного разрыва автодороги регионального значения Дзержинск – Володарск – Ильино – а/д М7 «Волга» (20 м от границы автодороги), с восточной стороны по автодороге местного значения г. Дзержинск до дороги с твердым покрытием на детский пульмонологический санаторий «Светлана», далее по северному краю дороги с твердым покрытием до детского пульмонологического санатория «Светлана». От детского пульмонологического санатория «Светлана» граница особо охраняемой природной территории (далее – ООПТ) проходит с севера и запада по границе земельного участка с кадастровым номером 52:21:0000000:146. Далее граница охраняемого объекта природного комплекса населенных пунктов проходит по границе земельного участка с кадастровым номером 52:21:0000204:807 до границы 100 квартала Дзержинского городского лесничества и затем по границе 100 квартала, образуя небольшой выступ, с востока гранича с земельным участком с кадастровым номером 52:21:0000204:1250. Далее граница ООПТ поднимается на северо-запад по границе 100 квартала Дзержинского городского лесничества до границы муниципального образования Володарского района Нижегородской области, затем южнее по границе Володарского муниципального района до южной границы

летнего спортивного лагеря общественной организации «Федерация самбо г. Дзержинска Нижегородской области». Далее по южной границе лагеря на юго-восток до зоны озелененных территорий общего пользования, затем по границе озелененной территории на юго-запад до границ Желнинского кладбища, огибая кладбище с востока, северо-востока, севера и запада, затем по границе Володарского муниципального района к юго-западу до р. Совец по границе земельных участков п. Желнино и р.п. Решетиха. Далее по верхнему краю берегового откоса р. Совец на северо-запад до границы жилой застройки р.п. Решетиха.

В границы ООПТ не входят земельные участки с кадастровыми номерами 52:22:1300014:2, 52:22:1300014:3, 52:22:1300014:4, 52:22:1300014:7, 52:22:1300014:21, 52:22:1300014:22, 52:22:1300014:112, 52:22:1300014:113, 52:22:1300014:213. Схема охраняемого объекта природного комплекса населенных пунктов приведена в приложениях 1, 2 к паспорту.

Площадь, занимаемая охраняемым объектом природного комплекса населенных пунктов, составляет 387,0 га, в том числе на территории городского округа г. Дзержинск – 35,88 га, на территории Володарского муниципального района – 351,12 га.

Взят на учет в министерстве экологии и природных ресурсов Нижегородской области.

Цель создания и назначение охраняемого объекта природного комплекса населенных пунктов:

Целью создания охраняемого объекта природного комплекса населенных пунктов регионального значения является сохранение природного комплекса сосновых лесов и пойменных дубрав на территории г.о.г. Дзержинск и Володарского муниципального района, используемого местным населением в рекреационных целях.

Значение охраняемого объекта природного комплекса населенных пунктов:

- А. Региональное.
- Б. 1. Средообразующее.
- 2. Рекреационное.
- 3. Эстетическое.

Описание охраняемого объекта природного комплекса населенных пунктов:

В орографическом и геоморфологическом отношении охраняемый объект природного комплекса населенных пунктов регионального значения «Сосновые леса природного комплекса г. Дзержинска» располагается в пределах Балахнинской низины (ландшафтный край – Балахнинский низинный край или Волжско-Окское Полесье).

Климат района расположения природного объекта умеренно-континентальный, влажный, с умеренно-суровой и снежной зимой и теплым летом. Среднегодовое количество осадков выпадает в пределах 450-500 мм. Часто бывают весенне-летние засухи, суховеи. Среднегодовая температура воздуха составляет 3,6°С.

Территория охраняемого объекта природного комплекса населенных пунктов представляет собой сосновый массив, местами с участками восстановительной

сукцессии, на которых развиты березняки разнотравные.

Сосновые леса состоят, в основном, из высоковозрастных сосен (от 110 лет), включенных в различные лесные ассоциации:

- сосняк разнотравный;
- сосняк рябиново-разнотравный;
- сосняк зеленомошно-разнотравный;
- сосняк ландышевый;
- сосняк кленовый;
- сосняк лишайниково-зеленомошно-разнотравный;
- сосняк мертвопокровный.

В подлеске лесного массива преобладают: рябина обыкновенная (*Sorbus aucuparia* L.), вяз гладкий (*Ulmus laevis* Pall.), клен татарский (*Acer tataricum* L.). Также в этом ярусе встречаются бересклет бородавчатый (*Euonymus verrucosa* L.), бузина красная (*Sambucus racemosa* L.), вишня войлочная (*Cerasus tomentosa* (Thunb.) Wall.), черемуха пенсильванская (*Padus pennsylvanica* (L. fil.) Sokolov), ива козья (*Salix caprea* L.), ива остролистная (*Salix acutifolia* Willd.), ирга колосистая (*Amelanchier spicata*), калина обыкновенная (*Viburnum opulus* L.), кизильник блестящий (*Cotoneaster lucidus* Schlecht.), клен остролистный (*Acer platanoides* L.), клен ясенелистный (*Acer negundo*), осина (*Populus tremula* L.), пузыреплодник калинолистный (*Physocarpus opulifolius* (L.) Maxim.), рябинник рябинолистный (*Sorbaria sorbifolia* (L.) A. Br.), черемуха обыкновенная (*Padus avium* Mill.), шиповник майский (*Rosa majalis* Herrm.), яблоня домашняя (*Malus domestica* Borkh.).

Травостой отличается высокой степенью мозаичности. Преобладающими видами в различных участках леса являются: вейник наземный (*Calamagrostis epigeios* (L.) Roth.), вероника дубравная (*Veronica chamaedrys* L.), гвоздика песчаная (*Dianthus arenarius* L.), кирказон обыкновенный (*Aristolochia clematits* L.), ландыш майский (*Convallaria majalis* L.), овсяница валлийская (*Festuca vallesiaca* Gaud. s. l.), песчанка скальная (*Arenaria saxatilis* L.), полевица тонкая (*Agrostis capillaris* L.), смолка клейкая (*Steris viscaria* (L.) Rafin.) и другие. Наряду с гипоарктическими и бореальными элементами в нем присутствуют виды, характеризующие данный массив леса как остепненный бор (южно-боровая сосняк): дрок красильный (*Genista tinctoria* L.), астрагал песчаный (*Astragalus arenarius* L.) и другие.

Мохово-лишайниковый ярус представлен преимущественно следующими видами мхов: дикранум метловидный (*Dicranum scoparium* Hedw), плевроциум Шребера (*Pleurozium schreberii* (Brid.) Mitt.) и лишайников: кладония лесная (*Cladonia arbuscula* (Wallr.) Flot.), кладония оленья (*Cladonia rangiferina* (L.) F.H. Wigg.).

Кроме того, в массиве встречаются разного размера провалы карстового происхождения, в некоторых участках занятые ольхово-широколиственными фитоценозами.

По берегам озера Плотинка сохранены участки пойменных дубрав с естественным возобновлением дуба, а также сосны. Вдоль уреза воды отмечены сообщества, сложенные различными видами ив (корзиночная, пепельная, трехтычинковая) и черноольшанники. В прибрежной части водоема встречаются сообщества многокоренника обыкновенного (*Spirodela polyrhiza* (L.) Schleid.), ряски

малой (*Lemna minor* L.), стрелолиста обыкновенного (*Sagittaria sagittifolia* L.), телореза алоэвидного (*Stratiotes aloides* L.).

В состав водных и прибрежно-водных фитоценозов, с разным обилием, входят также: белокопытник ложный (*Petasites spurius* (Retz.) Reichenb.), белокрыльник болотный (*Calla palustris* L.), водокрас лягушачий (*Hydrocharis morsus-ranae* L.) и другие представители водно-болотной растительности.

К югу от озера Плотинка расположено сфагновое болото, окруженное обводненным черноольховым сообществом. На склоне оврага находится участок широколиственного леса, представленный вязово-черемуховым липняком.

Растительный покров охраняемого объекта природного комплекса населенных пунктов регионального значения «Сосновые леса природного комплекса г. Дзержинска» представляет собой уникальный комплекс остепненного соснового леса, включающий разнообразные географические элементы, в том числе, эндемик Окско-Волжского междуречья – ракитник Цингера (*Chamaecytisus zingeri* (Nenck. ex Litw.) Klaslova), занесенный в Красную книгу Нижегородской области. Надо отметить, что данный вид был описан именно в этих Дзержинских сосновых лесах.

Также на территории данного природного объекта встречаются такие редкие виды растений, занесенные в Красные книги Российской Федерации и Нижегородской области, как: гроздовник многораздельный (*Botrychium multifidum* (S.G.Gmel.) Rupr.); неоттианта клобучковая (*Neottianthe cucullata* (L.) Rich.); острокильница чернеющая (*Lembotropis nigricans* (L.) Griseb.); повойничек трехтычинковый (*Elatine triandra* Schkuhr.); чабрец Маршалла (*Thymus marschallianus* Willd); чабрец ползучий (*Thymus serpyllum* L.).

Животный мир ООПГ представлен в большей степени птицами. Среди птиц встречаются такие обитатели как зяблик (*Fringilla coelebs*), лесной конек (*Anthus trivialis*), обыкновенная кукушка (*Cuculus canorus*), большой пестрый дятел (*Dendrocopos major*), садовая славка (*Sylvia borin*), обыкновенный соловей (*Luscinia luscinia*), садовая горихвостка (*Phoenicurus phoenicurus*), желна (*Dryocopus martius*). Из видов, включенных в Красную книгу Нижегородской области, здесь встречаются клинтух (*Columba oenas*), дятел седой (*Picus canus*), дятел зеленый (*Picus viridis*).

На участках, примыкающих к озерам, обитают чайка озерная (*Larus ridibundus*), чайка сизая (*Larus canus*), камышевки садовая (*Acrocephalus dumetorum*) и болотная (*Acrocephalus palustris*), а также типичные представители амфибий, обитающих в озерах Нижегородской области (например, травяная лягушка (*Rana temporaria* L.).

Режим особой охраны, установленный для охраняемого объекта природного комплекса населенных пунктов:

На территории охраняемого объекта природного комплекса населенных пунктов запрещаются:

- приватизация и продажа земель;
- предоставление земельных участков для садоводства и огородничества;
- строительство зданий, строений, сооружений и любых других объектов, за исключением создания объектов лесной инфраструктуры, временных построек, физкультурно-оздоровительных, спортивных и спортивно-технических сооружений,

связанных с размещением детского оздоровительного лагеря, в границах земельного участка с кадастровым номером 52:22:130014:127;

- строительство новых линейных объектов, за исключением необходимости их строительства для обеспечения функционирования существующих баз отдыха, детских оздоровительных лагерей, лагеря, расположенного в границах земельного участка с кадастровым номером 52:22:130014:127, при условии отсутствия альтернативных вариантов;

- геологоразведочные изыскания и разработка полезных ископаемых;

- взрывные работы;

- проведение гидромелиоративных и ирригационных работ, любые другие действия, приводящие к изменению гидрологического режима территории (за исключением работ по инженерной защите);

- хранение и захоронение отходов;

- загрязнение и замусоривание территории;

- распашка земель, кроме выполнения противопожарной опашки;

- применение ядохимикатов, минеральных удобрений, химических средств защиты растений и стимуляторов роста;

- все виды рубок леса, за исключением рубок ухода, лесохозяйственных мероприятий, направленных на ликвидацию последствий стихийных бедствий и оздоровление насаждений, а также вынужденной рубки деревьев и кустарников при проведении мероприятий по обеспечению функционирования и ремонту существующих линейных объектов по согласованию с уполномоченным органом исполнительной власти Нижегородской области в области организации, охраны и использования ООПТ, а при проведении реконструкции и строительстве линейных объектов – в соответствии с проектной документацией, получившей положительное заключение государственной экологической экспертизы, расчистки, разрубки квартальных просек;

- подсочка деревьев;

- проезд и стоянка авто-, мототранспорта и иных транспортных средств (кроме спецавтотранспорта), за исключением подъезда автотранспортных средств к ДОЛ «им. Юрия Гагарина», «Энергетик» (земельный участок с кадастровым номером 52:22:1300014:4), «Алые паруса» (земельный участок с кадастровым номером 52:22:130014:3), «Салют» (земельный участок с кадастровым номером 52:22:130014:3), базе отдыха «Большая медведица» (земельный участок с кадастровым номером 52:22:130014:7), земельным участкам с кадастровыми номерами 52:22:130014:213, 52:22:130014:127 и земельным участкам по ул. Пролетарской и ул. Лесной п. Желнино г.о.г. Дзержинск Нижегородской области по существующим дорогам с твердым покрытием (асфальтовым, щебеночным) (Приложение 5 к Паспорту);

- выпас, прогон и водопой скота;

- сенокосение;

- заготовка лекарственных и иных видов растений;

- разведение костров, устройство привалов, бивуаков, туристических стоянок и лагерей.

На территории охраняемого объекта природного комплекса населенных пунктов разрешаются:

- создание объектов лесной инфраструктуры, благоустройство лесного участка, возведение временных построек, физкультурно-оздоровительных, спортивных, спортивно-технических сооружений, связанных с размещением детского оздоровительного лагеря, в границах земельного участка с кадастровым номером 52:22:130014:127, без вырубki древостоя и без возведения объектов капитального строительства (за исключением линейных объектов) по согласованию с уполномоченным органом исполнительной власти Нижегородской области в области организации, охраны и использования ООПТ, а в случаях, предусмотренных федеральным законодательством, – при наличии положительного заключения государственной экологической экспертизы;

- строительство линейных объектов к существующим базам отдыха, детским оздоровительным лагерям, лагерю, расположенному в границах земельного участка с кадастровым номером 52:22:130014:127, в соответствии с проектной документацией, получившей положительное заключение государственной экологической экспертизы;

- проезд авто-, мототранспорта и иных транспортных средств к ДОЛ «им. Юрия Гагарина», «Энергетик» (земельный участок с кадастровым номером 52:22:1300014:4), «Алые паруса» (земельный участок с кадастровым номером 52:22:130014:3), «Салют» (земельный участок с кадастровым номером 52:22:130014:3), базе отдыха «Большая медведица» (земельный участок с кадастровым номером 52:22:130014:7), земельным участкам с кадастровыми номерами 52:22:130014:213, 52:22:130014:127 и земельным участкам по ул. Пролетарская и ул. Лесная п. Желнино г.о.г. Дзержинск Нижегородской области по существующим дорогам с твердым покрытием (асфальтовым, щебеночным) (Приложение 5 к Паспорту);

- проведение лесохозяйственных мероприятий, направленных на ликвидацию последствий стихийных бедствий и оздоровление насаждений, по согласованию с уполномоченным органом исполнительной власти Нижегородской области в области организации, охраны и использования ООПТ;

- рубки ухода;

- расчистка, разрубка квартальных просек;

- реконструкция существующих линейных объектов в соответствии с проектной документацией, получившей положительное заключение государственной экологической экспертизы;

- проведение мероприятий, направленных на обеспечение функционирования и ремонт существующих некапитальных строений, сооружений, линейных объектов, по согласованию с уполномоченным органом исполнительной власти Нижегородской области в области организации, охраны и использования ООПТ;

- проведение мероприятий по тушению пожаров;

- проведение лесовосстановительных и противопожарных мероприятий, согласно лесохозяйственному регламенту и проектам освоения лесов, утвержденных в установленном порядке;

– проведение комплекса профилактических противопожарных мероприятий, не включенных в лесохозяйственный регламент и проекты освоения лесов, утвержденные в установленном порядке, по согласованию с уполномоченным органом исполнительной власти Нижегородской области в области лесных отношений, а также в области организации, охраны и использования ООПТ;

– проведение спортивно-массовых мероприятий по согласованию с уполномоченным органом исполнительной власти Нижегородской области в области организации, охраны и использования ООПТ;

– биотехнические мероприятия;

– обустройство мест купания на водоемах;

– сбор грибов и ягод;

– конные прогулки по установленной прогулочной тропе, представленной в Приложении 4 к Паспорту.

Паспорт составлен ООО «Кадастр-Нижегородской области».

Приложения:

1. Схема границ охраняемого объекта природного комплекса населенных пунктов регионального значения «Сосновые леса природного комплекса г. Дзержинска» относительно границ населенных пунктов. Масштаб 1:22000.

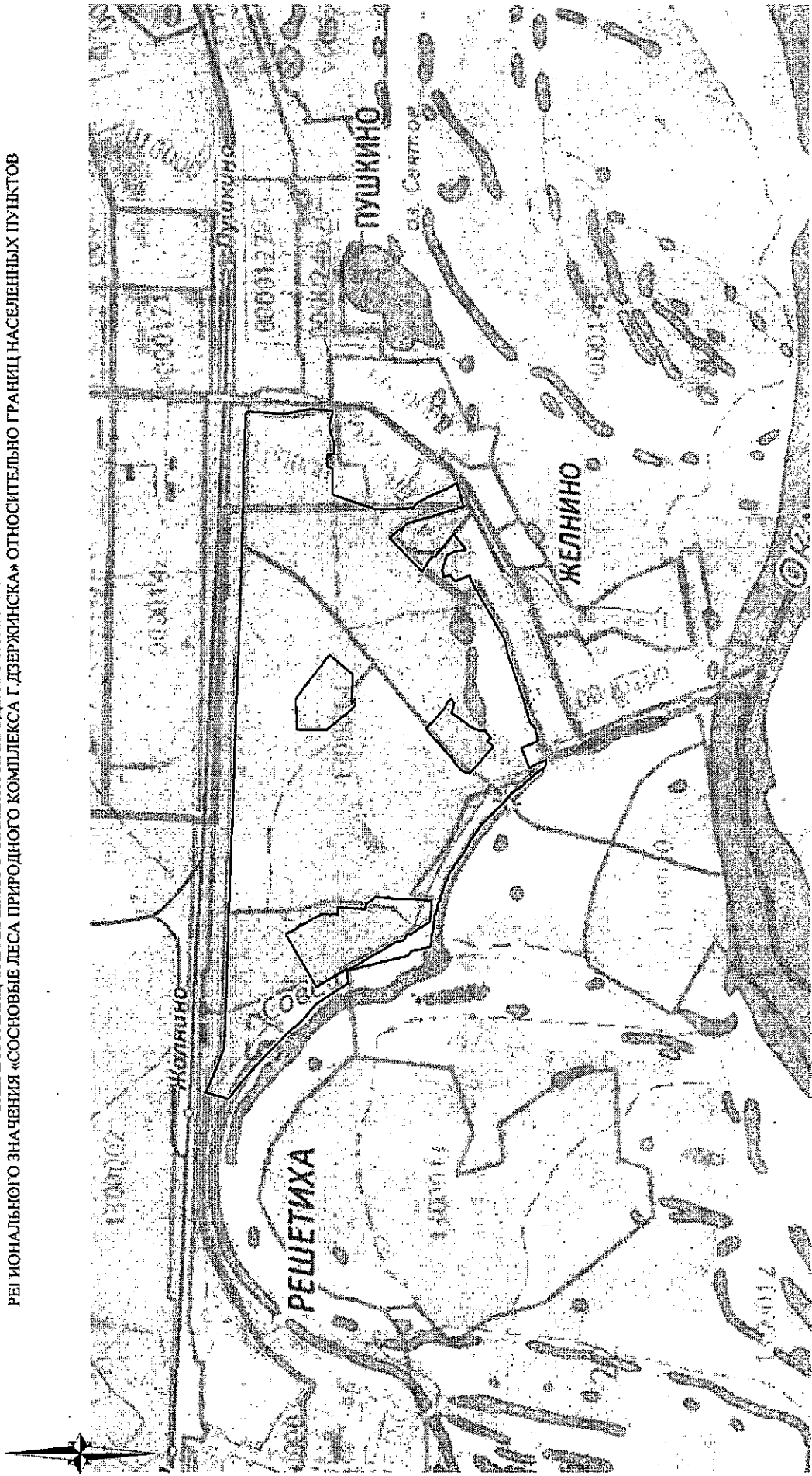
2. Схема границ охраняемого объекта природного комплекса населенных пунктов регионального значения «Сосновые леса природного комплекса г. Дзержинска». Масштаб 1:12000.

3. Координаты характерных точек границ охраняемого объекта природного комплекса населенных пунктов регионального значения «Сосновые леса природного комплекса г. Дзержинска».

4. Схема расположения конно-прогулочной тропы для конно-спортивного клуба «Город спорта». Масштаб 1:12000.

5. Схема расположения дорог общего пользования, разрешенных для проезда в ООПТ. Масштаб: 1:12000.

СХЕМА ГРАНИЦ ОХРАНЯЕМОГО ОБЪЕКТА ПРИРОДНОГО КОМПЛЕКСА НАСЕЛЕННЫХ ПУНКТОВ
РЕГИОНАЛЬНОГО ЗНАЧЕНИЯ «СОСНОВЫЕ ЛЕСА ПРИРОДНОГО КОМПЛЕКСА Г. ДЗЕРЖИНСКА» ОТНОСИТЕЛЬНО ГРАНИЦ НАСЕЛЕННЫХ ПУНКТОВ



Масштаб 1:22000

Условные обозначения:

- границы охраняемого объекта природного комплекса населенных пунктов регионального значения "Сосновые леса природного комплекса г. Дзержинска";



Приложение 2
 к паспорту на охраняемый объект
 природного комплекса населенных пунктов
 регионального значения
 «Сосновые леса природного комплекса
 г. Дзержинска»

**СХЕМА ГРАНИЦ ОХРАНЯЕМОГО ОБЪЕКТА ПРИРОДНОГО КОМПЛЕКСА НАСЕЛЕННЫХ ПУНКТОВ
 РЕГИОНАЛЬНОГО ЗНАЧЕНИЯ «СОСНОВЫЕ ЛЕСА ПРИРОДНОГО КОМПЛЕКСА Г. ДЗЕРЖИНСКА»**



Масштаб 1:12000

- Условные обозначения:
- границы охраняемого объекта природного комплекса населенных пунктов регионального значения "Сосновые леса природного комплекса г. Дзержинска";
 - поворотные точки границы охраняемого объекта природного комплекса населенных пунктов регионального значения "Сосновые леса природного комплекса г. Дзержинска".

Приложение 3
к паспорту на охраняемый объект
природного комплекса населенных
пунктов регионального значения
«Сосновые леса природного комплекса
г. Дзержинска»

Координаты характерных точек границ охраняемого объекта
природного комплекса населенных пунктов регионального значения
«Сосновые леса природного комплекса г. Дзержинска»

Система координат: WGS 84

№ п/п	Долгота	Широта
1	43.361402704333635	56.20895609398861
2	43.36057346372919	56.20907520555815
3	43.360434028346425	56.20909186827172
4	43.35998813292203	56.20868040939102
5	43.35928177386628	56.20818670788413
6	43.35888368334318	56.2077471816977
7	43.3588518297825	56.20736449134845
8	43.3581212462693	56.20705755582738
9	43.357879454284415	56.20724815924829
10	43.35735992832532	56.206950402373764
11	43.35656001181147	56.207338302879045
12	43.354909411760694	56.20814681618141
13	43.35489064631014	56.20817086500147
14	43.35498201428152	56.208371041440095
15	43.355019730528134	56.208419034578675
16	43.35525573421637	56.20863955822396
17	43.35573886553431	56.20887963347787
18	43.3558400846	56.208919696161686
19	43.35624217084525	56.20905829905276
20	43.356435324864435	56.20912557166191
21	43.35640834256446	56.20914593161349
22	43.35702937115209	56.209457261314256
23	43.35874371573831	56.21029140573651
24	43.3590196652157	56.21042745494435
25	43.35930627773308	56.210287721696744
26	43.359553411787154	56.21015082502071
27	43.359560575825014	56.21012559679084
28	43.35953949636813	56.21011309330675
29	43.35957920483331	56.21009184743523
30	43.35963061056097	56.21009306352753
31	43.35978443244088	56.21000753581528
32	43.359872364970066	56.20997106821002
33	43.360659278256065	56.209579093526585
34	43.361016656212534	56.20942855644874
35	43.3612756680439	56.20935480024837
36	43.361508180988544	56.20930302053799
37	43.36176269881547	56.20911296082638

№ п/п	Долгота	Широта
38	43.36396120534277	56.214217985559856
39	43.362919532165215	56.21425115456302
40	43.36131584360505	56.21430642065914
41	43.36145250309723	56.21419985942822
42	43.36166764154461	56.214152643916215
43	43.36169099648623	56.21410264403826
44	43.36139509171581	56.21410712766111
45	43.36114870077549	56.21410330420123
46	43.36072352700366	56.21432696883195
47	43.35893727133739	56.2155766182182
48	43.35892606825775	56.21712260105981
49	43.36175161985341	56.21720600385988
50	43.3631327720113	56.21663657311506
51	43.3643235881018	56.216104582396966
52	43.36584255973495	56.21544149040518
53	43.3433466502499	56.21270269834248
54	43.34334400781751	56.21267548464557
55	43.343334921073215	56.21264664703004
56	43.343294913459225	56.212427749165
57	43.3433995371653	56.212416278152105
58	43.34339006196533	56.212358253078406
59	43.34328559953894	56.21236972565638
60	43.343237655074354	56.212118758927346
61	43.34323002382724	56.212040530201065
62	43.34322399136759	56.212013492692066
63	43.343216865057435	56.21193355785754
64	43.34320866656448	56.21188056425394
65	43.34320462103677	56.211745672883794
66	43.343200469474795	56.21169160592574
67	43.34319560887607	56.211557522144616
68	43.343197311599255	56.21153103166354
69	43.343188829867415	56.211237269962616
70	43.343165995390834	56.21080582262122
71	43.343158922078295	56.21075498483921
72	43.34314362179835	56.21056898222035
73	43.34312565568613	56.21040524821208
74	43.343104924376696	56.210299256382804
75	43.3431030824161	56.210272222931955
76	43.343093759925964	56.21021859948778
77	43.343086935347905	56.21019165033666
78	43.34307254415606	56.210111618514794
79	43.34278662309026	56.21012648577992
80	43.34252441320758	56.21013814478376
81	43.34245187956782	56.210142556131046
82	43.34219724327403	56.210151169018076
83	43.342007714975026	56.21015985336556
84	43.341859921923636	56.210168223044356
85	43.341451165027735	56.21019830940178
86	43.34106173388456	56.210231379386094

№ п/п	Долгота	Широта
87	43.34103136799013	56.210252450234016
88	43.3410317831716	56.21027202834685
89	43.34100917517162	56.21028574348753
90	43.3409341897409	56.21034600939564
91	43.340918342153884	56.21036152859898
92	43.34057419819171	56.21066118788432
93	43.34029157558597	56.2108827836074
94	43.340271186054416	56.21090637964796
95	43.34018006978183	56.210972644330994
96	43.34001441903364	56.211105731846224
97	43.3399914599539	56.211128516790815
98	43.33993489708456	56.21117227865639
99	43.33991128958	56.21119569135688
100	43.339883975021024	56.21121757410191
101	43.33992398117595	56.21125120546161
102	43.339944411897676	56.211262633541814
103	43.33996155716221	56.211287797682985
104	43.339975386975276	56.211340438860255
105	43.339940042854906	56.211357821303885
106	43.33940548351603	56.21159125931308
107	43.33936465339614	56.21160728911892
108	43.33932946990371	56.21162467206448
109	43.33923632809464	56.21180211281169
110	43.3391192395575	56.21201059905154
111	43.33907930866207	56.2120880560699
112	43.339025974517945	56.21213361676239
113	43.338875763892	56.21227255742257
114	43.33885376674755	56.21229597132497
115	43.33870292044825	56.21243356367069
116	43.338688753156276	56.21242896812589
117	43.338155064862306	56.21295229090717
118	43.3381425581992	56.21297832067659
119	43.33709940712908	56.21395413197611
120	43.33652989416571	56.214523836014195
121	43.33665414031171	56.21456852077012
122	43.33501362349961	56.21611353498933
123	43.33541557834359	56.216245111211464
124	43.33578903417348	56.21636659547824
125	43.338034772704724	56.21710859463776
126	43.33849516571033	56.2172615999128
127	43.33967902409865	56.21765177615331
128	43.3398622341395	56.21770819720734
129	43.33991240163749	56.217698374288595
130	43.33995163610545	56.217679468866294
131	43.34011838840874	56.21751387448923
132	43.34007426230444	56.21750233051423
133	43.34058495185809	56.217025133369354
134	43.340659637242226	56.217049553211424
135	43.340732084264	56.21698075238459

№ п/п	Долгота	Широта
136	43.34076830726721	56.216993454748696
137	43.340849638474864	56.21692098273713
138	43.340736460664004	56.21688529530296
139	43.34106006729493	56.21657259172684
140	43.34149070775952	56.21615870516579
141	43.341664682512885	56.21595423064131
142	43.34168711511124	56.21594823800957
143	43.341756583582075	56.21590071770621
144	43.34176362508035	56.215867497259566
145	43.34177555518983	56.21577573001054
146	43.3417754513494	56.21571448300545
147	43.34174279214827	56.21546918983621
148	43.34164231618309	56.21544384499813
149	43.34163790768872	56.21541285692786
150	43.34182381489458	56.21529775091501
151	43.34176740415739	56.215114218076465
152	43.34170626495739	56.21499542922163
153	43.34179068334868	56.21500189726896
154	43.341923763325546	56.215016053016505
155	43.34242454538677	56.21500178134903
156	43.34239504137651	56.214679618779435
157	43.342376090063965	56.21461799191952
158	43.34235939342318	56.214459557878136
159	43.342359554584235	56.21445955855375
160	43.3422759478925	56.21367035103184
161	43.34227082220695	56.21357093171054
162	43.34228151351967	56.213553341973864
163	43.342553745522856	56.21354304136704
164	43.34265077787889	56.21353730897437
165	43.342700131347854	56.21352703509965
166	43.34273224622659	56.213513958553825
167	43.34288459236672	56.213402676521895
168	43.3429083626283	56.21337971214669
169	43.34325786263323	56.21311651364138
170	43.34334721479191	56.21304790950154
171	43.343377268158314	56.21302809518636
172	43.3434002276397	56.21300270490629
173	43.343405146844155	56.21297900142877
174	43.388500070139656	56.215778877061744
175	43.38838504224945	56.21526645532189
176	43.38754700668464	56.21540343297913
177	43.38691387657214	56.215439433813884
178	43.38624404682385	56.21538649732145
179	43.38582803267135	56.21527043214086
180	43.38544397905226	56.21520342212735
181	43.384943935987174	56.21518643696204
182	43.38489396721515	56.21518648984013
183	43.38446104152039	56.21520349862884
184	43.384383106718936	56.21530976903166

№ п/п	Долгота	Широта
185	43.38434704691159	56.215561016862985
186	43.38403406578042	56.21556069269079
187	43.38348913933138	56.215574649939086
188	43.38323581137169	56.21556377060304
189	43.38306999046737	56.21529620526958
190	43.380650495393986	56.215278087376944
191	43.37973765296294	56.21382585032868
192	43.37955034150637	56.21346378799465
193	43.37942498544602	56.21319597984812
194	43.379308662804256	56.213124133012194
195	43.37930624340086	56.21312260476608
196	43.3793060889332	56.213120269843486
197	43.37929208478455	56.2127982176419
198	43.379296095222756	56.212680935001856
199	43.37930582203561	56.21259607672802
200	43.37931874661645	56.21239151022463
201	43.379327822255505	56.2119933216568
202	43.37933146005602	56.211954348320184
203	43.379340824932676	56.2118818832314
204	43.37934285495533	56.21184542393674
205	43.379339126196676	56.21166266734221
206	43.379340775423756	56.21158741222704
207	43.37934682573395	56.2115523032242
208	43.37940710182944	56.21110341403923
209	43.3794566508667	56.211076242603944
210	43.379863883480546	56.210874859928175
211	43.379915902338276	56.21082479023346
212	43.380179056985064	56.21056914150998
213	43.38054493459484	56.210213438709786
214	43.38064216679973	56.21005985848041
215	43.380894953259045	56.20975534554543
216	43.381225261292954	56.20931447804029
217	43.38176532297209	56.20882545708397
218	43.379535760725354	56.20847563369741
219	43.3780981528865	56.211156615560554
220	43.37805096101387	56.211272876423905
221	43.3779549104837	56.21139574194921
222	43.37783521237156	56.211445847452815
223	43.37784046745815	56.21147485895132
224	43.37763126404477	56.211545277751284
225	43.37759722493789	56.21156428917765
226	43.37753535322641	56.211621265777836
227	43.37746906041621	56.21164725556797
228	43.377246095167905	56.21168219012703
229	43.37743631094805	56.211782386397324
230	43.37665030729035	56.21231124183229
231	43.37357350278144	56.21062243379117
232	43.37490524597407	56.21011515331395
233	43.37490247526083	56.210062435454674


№ п/п	Долгота	Широта
234	43.37490255583193	56.210035044528546
235	43.37492442661691	56.209989711212714
236	43.3749677668167	56.20993586420006
237	43.37562039789892	56.20962109425378
238	43.37697848877013	56.208996796654276
239	43.375542445324236	56.20832873364426
240	43.37543345037424	56.20890070280648
241	43.375028319985866	56.209336733318565
242	43.37369747369318	56.20958465884775
243	43.3730304523295	56.209489714004185
244	43.37325546824865	56.20916768189221
245	43.37262252317592	56.208928716633466
246	43.37319143167423	56.208175909019594
247	43.372229455016466	56.207945465479064
248	43.367287691221044	56.206368959750435
249	43.365768209678414	56.2061740725006
250	43.36204612399604	56.205456268254835
251	43.359574161262344	56.205045332579516
252	43.359170969052755	56.204805618890155
253	43.35790835018516	56.20463306103684
254	43.35787955109182	56.20467003357975
255	43.35759013995822	56.205043881963284
256	43.357570904193466	56.20506865058186
257	43.35724218608285	56.20549329017246
258	43.3567562556999	56.20538433397158
259	43.3564274751935	56.20531064287995
260	43.35609853759831	56.205236861368256
261	43.35576975963566	56.2051631685374
262	43.35539140315822	56.20507847007722
263	43.35571241145793	56.20475153576851
264	43.35577793516345	56.20466951812705
265	43.35579766579238	56.204644930603386
266	43.35583373027593	56.2045997941903
267	43.35602933024405	56.204343951316076
268	43.356130489850244	56.20425074226956
269	43.35606707443204	56.20422867782882
270	43.35542469788068	56.20428139314073
271	43.355197181911855	56.20449185153066
272	43.35484611754289	56.20479136539511
273	43.354275653066956	56.20512604295696
274	43.354085835279434	56.20528364223256
275	43.35381946349698	56.205398058078536
276	43.353658081288636	56.20552937171059
277	43.35348697791408	56.205628705683026
278	43.353249757599954	56.20584435961413
279	43.35303138219482	56.20600695770553
280	43.352622313822685	56.2061997174299
281	43.35201329820551	56.20648621024788
282	43.351766017567435	56.20662201540983

№ п/п	Долгота	Широта
283	43.35155716980119	56.20677950100261
284	43.35130038510313	56.20690990668516
285	43.35113875395711	56.20701463482553
286	43.350882079629194	56.20716102473166
287	43.35052020950784	56.20730102081136
288	43.3502352085972	56.2074842905225
289	43.34988322505143	56.20765635499608
290	43.34951191778108	56.207817531758316
291	43.34909295954398	56.20796770181449
292	43.34850264094318	56.208190525472624
293	43.34812485625754	56.20826736432204
294	43.34761054752918	56.208448412551874
295	43.346391877461336	56.208925702885935
296	43.34598230511808	56.209059977033384
297	43.345582584264065	56.209231529559226
298	43.34515328685621	56.20928594295813
299	43.34459117021425	56.20944528533217
300	43.34392354246415	56.209550537913564
301	43.34348516965329	56.20966330972768
302	43.34312254505385	56.20968105799021
303	43.34275104788492	56.209794437680635
304	43.34227382400724	56.20982175833898
305	43.341701930395885	56.20995979242523
306	43.3412437798589	56.20997141475765
307	43.34095772564467	56.21002175014313
308	43.34030875406535	56.21004213852029
309	43.33969830748663	56.21014258178982
310	43.33924966568918	56.210148997732766
311	43.338772793640956	56.21021348497446
312	43.33865080567875	56.21052577949536
313	43.33847990846696	56.21068355488412
314	43.338434278784234	56.21100195221644
315	43.33833052950773	56.21117632708278
316	43.33791155772493	56.21135295132955
317	43.33651510777609	56.21451331244411
318	43.33535755779376	56.214455235002696
319	43.333468516209294	56.21611588154832
320	43.331895294928245	56.21686319583844
321	43.33075310072735	56.21758046679692
322	43.32920721172367	56.21844255015858
323	43.32728537280779	56.21947227207856
324	43.32579546504022	56.22019670857247
325	43.3246469475932	56.220665425267995
326	43.32523462999146	56.22184600193327
327	43.327902242793684	56.221204542936796
328	43.32870064076354	56.221027150995035
329	43.329289631470196	56.22089503574286
330	43.331523584341916	56.22083132095184
331	43.33225248228139	56.22082705800363

№ п/п	Долгота	Широта
332	43.34087758872854	56.220668478395346
333	43.342077055470405	56.220644020397756
334	43.34461265964974	56.220593958582995
335	43.346970789176964	56.22054626282355
336	43.350652809726824	56.22047285093651
337	43.35903844529096	56.220304857706104
338	43.36360311672777	56.22021151412318
339	43.36731892547328	56.220136291395235
340	43.37299043787807	56.220030198492545
341	43.37587235886098	56.21997817053047
342	43.37862900699384	56.219939087380574
343	43.37922122895962	56.219924649581785
344	43.383839523240326	56.21988224075894
345	43.3881346159565	56.2197782693497
346	43.388356129423734	56.219690239974575
347	43.3882887093523	56.219085712459076
348	43.38810923194154	56.217801817765434
349	43.388543711401056	56.21655931519428
350	43.38859418848579	56.21647376752247

Приложение 4
к паспорту на охраняемый объект
природного комплекса населенных
пунктов регионального значения
«Сосновые леса природного комплекса
г. Дзержинска»

СХЕМА РАСПОЛОЖЕНИЯ КОННО-ПРОГУЛОЧНОЙ ТРОПЫ ДЛЯ КОННО-СПОРТИВНОГО КЛУБА «ГОРОД СПОРТА».



Масштаб 1:12000

Условные обозначения:

- границы охраняемого объекта природного комплекса населенных пунктов регионального значения "Сосновые

леса природного комплекса г. Дзержинска";

- установленная конная прогулочная тропа для осуществления деятельности конно-спортивного клуба «Город спорта»



