



Правительство Нижегородской области

ПОСТАНОВЛЕНИЕ

05.05.2025

№ 312

О реорганизации государственного памятника природы местного значения "Парк с. Малая Пица", расположенного в Дальнеконстантиновском муниципальном округе Нижегородской области

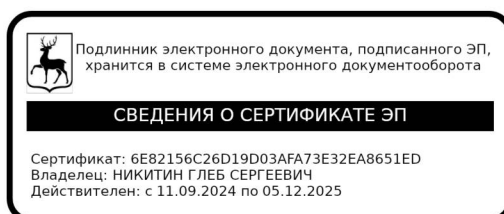
В соответствии с Земельным кодексом Российской Федерации, Федеральным законом от 14 марта 1995 г. № 33-ФЗ "Об особо охраняемых природных территориях", Федеральным законом от 10 января 2002 г. № 7-ФЗ "Об охране окружающей среды", Законом Нижегородской области от 8 августа 2008 г. № 98-З "Об особо охраняемых природных территориях в Нижегородской области" Правительство Нижегородской области **п о с т а н о в л я е т:**

1. Реорганизовать государственный памятник природы местного значения "Парк с. Малая Пица", расположенный в Дальнеконстантиновском муниципальном округе Нижегородской области, в особо охраняемую природную территорию – памятник природы регионального значения "Парк с. Малая Пица".

2. Утвердить прилагаемый паспорт на памятник природы регионального значения "Парк с. Малая Пица", расположенный в Дальнеконстантиновском муниципальном округе Нижегородской области.

3. Настоящее постановление вступает в силу по истечении десяти дней после дня его официального опубликования.

Губернатор



Г.С.Никитин

УТВЕРЖДЕН

постановлением Правительства
Нижегородской области
от 05.05.2025 № 312

ПАСПОРТ

**на памятник природы регионального значения
"Парк с. Малая Пица" в Дальнеконстантиновском муниципальном
округе Нижегородской области**

Объявлен решением исполкома Горьковского областного Совета народных депутатов от 14 февраля 1984 г. № 56 "Об отнесении природных объектов к государственным памятникам природы местного значения".

Адрес (местонахождение): Нижегородская область, Дальнеконстантиновский муниципальный округ, от р.п. Дальнее Константиново на юго-восток 7 км, с. Малая Пица, между улиц 40 Лет Октября и ул. Панова.

Расположен на землях населенных пунктов, входящих в состав кадастрового квартала 52:32:1300001.

Площадь памятника природы: 2,4 га, в том числе: участок I – 1,6 га, участок II – 0,8 га.

Взят на учет в министерстве экологии и природных ресурсов Нижегородской области.

Краткое описание памятника природы, его назначение:

Памятник природы представляет собой старинный регулярный парк, известный с конца XVIII века сначала как помещичья усадьба (усадьба Линденер), в дальнейшем – женский монастырь. В настоящее время парк разделен на два участка.

Основу парка на участке I составляют насаждения клена остролистного с небольшим количеством липы мелколистной. В восточной части произрастают ряды березы повислой. Возраст деревьев (кленов, лип и берез) около 50–60 лет.

Единично встречается клен американский.

Кустарниковые насаждения представляют собой ряды спирей дубравколистной, единично – черемуха обыкновенная.

Травостой представлен снытью обыкновенной (до 90% проективного покрытия) и другими видами широколиственных лесов: будра плющевидная, ветреница лютиковая, гравилат городской, колокольчик широколистный, лютик кашубский, крапива двудомная, чистяк весенний. Также здесь встречаются ежа сборная, одуванчик лекарственный, чистотел большой. Вдоль грунтовых дорог, идущих через парк, – подмаренник мягкий, подорожник большой, полынь обыкновенная. По периферии участка, вдоль заборов частных домов встречается малина и ежевика.

Основу планировки парка на участке II составляют аллеи липы мелколистной и клена остролистного. Из деревьев также произрастает береза повислая. Кустарники представлены единичными экземплярами спирей дубравколистной и черемухи обыкновенной.

Орнитофауна парка представлена видами, характерными для лиственных лесов, а также для сельского ландшафта.

Парк является местом отдыха местных жителей.

Значение памятника природы:

А. Региональное.

Б. 1. Природно-историческое.

2. Рекреационное.

Перечень мер, необходимых для сохранения памятника природы:

На территории памятника природы запрещается:

- предоставление земельных участков для садоводства и огородничества;
- строительство зданий, строений, сооружений, за исключением некапитальных строений и сооружений рекреационного назначения, а также связанных с содержанием территории памятника природы;
- строительство (прокладывание) линейных объектов, за исключением инженерных сетей, необходимых для благоустройства

территории памятника природы, с согласованием планируемых мероприятий с уполномоченным исполнительным органом Нижегородской области в области организации, охраны и использования особо охраняемых природных территорий, а в случаях, предусмотренных федеральным законодательством, при наличии положительного заключения государственной экологической экспертизы;

- рубка и повреждение деревьев и кустарников, за исключением рубок ухода, санитарных рубок, а также рубки деревьев и кустарников, необходимой для соблюдения строительных норм при проведении работ по строительству, реконструкции, ремонту и обеспечению функционирования инженерных сетей, предназначенных для благоустройства территории памятника природы;

- нарушение планировки паркового ансамбля;
- разведка и добыча полезных ископаемых, взрывные работы;
- размещение объектов хранения, захоронения отходов, загрязнение и захламление земель;

- разведение костров и поджигание травы;
- применение ядохимикатов, химических средств защиты растений и стимуляторов роста;

- прогон, выпас скота;
- любые иные виды хозяйственной деятельности, рекреационного и другого природопользования, влекущие за собой нарушение или препятствующие сохранности памятника природы.

На территории памятника природы разрешается:

- строительство и реконструкция инженерных сетей, необходимых для благоустройства памятника природы, с согласованием планируемых мероприятий с уполномоченным исполнительным органом Нижегородской области в области организации, охраны и использования особо охраняемых природных территорий, а в случаях, предусмотренных

федеральным законодательством, при наличии положительного заключения государственной экологической экспертизы;

- благоустройство территории памятника природы, включая установку малых архитектурных форм, размещение иных элементов благоустройства, в том числе некапитальных строений и сооружений рекреационного назначения, а также связанных с содержанием территории памятника природы, по согласованию с уполномоченным органом исполнительной власти Нижегородской области в области организации, охраны и использования особо охраняемых природных территорий, а в случаях, предусмотренных федеральным законодательством, при наличии положительного заключения государственной экологической экспертизы;

- посадка деревьев и кустарников, озеленение территории;
- санитарные рубки по согласованию с уполномоченным исполнительным органом Нижегородской области в области организации, охраны и использования особо охраняемых природных территорий;
- рубки ухода;
- скашивание травянистой растительности;
- отдых населения, проведение экскурсий;
- научные исследования.

Виды разрешенного использования земельных участков, расположенных в границах памятника природы, в соответствии с классификатором видов разрешенного использования земельных участков, утвержденным приказом Федеральной службы государственной регистрации, кадастра и картографии от 10 ноября 2020 г. № П/0412.

Основные виды разрешенного использования земельных участков:

- деятельность по особой охране и изучению природы (код 9.0);
- охрана природных территорий (код 9.1).

Вспомогательные виды разрешенного использования земельных участков:

– благоустройство территории (код 12.0.2).

Виды разрешенного использования действуют с учетом режима охраны особо охраняемой природной территории.

Администрация Дальнеконстантиновского муниципального округа (адрес: 606310, р.п. Дальнее Константиново, ул. Советская, д. 99, тел. +7 (83168) 5-18-48) осуществляет предусмотренные законодательством полномочия органов местного самоуправления в отношении зеленых насаждений.

Региональный государственный контроль (надзор) в области охраны и использования особо охраняемых природных территорий в отношении памятника природы осуществляет государственное бюджетное учреждение Нижегородской области "Экология региона" (адрес: 603109, г. Нижний Новгород, ул. Ильинская, 51, тел. (831) 433-94-10).

Паспорт составлен государственным бюджетным учреждением Нижегородской области "Экология региона".

Приложения:

1. Схема границ памятника природы регионального значения "Парк с. Малая Пица". Масштаб 1:8000.

2. Схема границ памятника природы регионального значения "Парк с. Малая Пица" с указанием поворотных точек. Масштаб 1:2500.

3. Координаты характерных точек границ памятника природы регионального значения "Парк с. Малая Пица".



Приложение 1
к паспорту на памятник природы
регионального значения "Парк с. Малая Пица"
в Дальнеконстантиновском муниципальном округе
Нижегородской области

СХЕМА ГРАНИЦ ПАМЯТНИКА ПРИРОДЫ РЕГИОНАЛЬНОГО ЗНАЧЕНИЯ "ПАРК С. МАЛАЯ ПИЦА"



Масштаб 1:8000

Условные обозначения:

-  - граница памятника природы регионального значения "Парк с. Малая Пица"
-  - граница населенного пункта


Приложение 2
к паспорту на памятник природы
регионального значения "Парк с. Малая Пица"
в Дальнеконстантиновском муниципальном округе
Нижегородской области

**СХЕМА ГРАНИЦ ПАМЯТНИКА ПРИРОДЫ РЕГИОНАЛЬНОГО ЗНАЧЕНИЯ "ПАРК С. МАЛАЯ ПИЦА"
С УКАЗАНИЕМ ПОВОРОТНЫХ ТОЧЕК**



Масштаб 1:2500

Условные обозначения:



- граница памятника природы регионального значения "Парк с. Малая Пица"

1



- характерная точка границы опамятника природы регионального значения "Парк с. Малая Пица"

Приложение 3
к паспорту на памятник природы
регионального значения "Парк с. Малая Пица"
в Дальнеконстантиновском муниципальном округе
Нижегородской области

**Координаты характерных точек границ памятника природы
регионального значения "Парк с. Малая Пица"**

Сведения о местоположении границ памятника природы					
1. Система координат: МСК-52					
2. Сведения о характерных точках границ объекта:					
Обозначение характерных точек границ	Координаты		Метод определения координат характерной точки	Средняя квадратичная погрешность положения характерной точки (Mt), м	Описание обозначения точки на местности (при наличии)
	X	Y			
1	2	3	4	5	6
-	-	-	-	-	-
3. Сведения о характерных точках части (частей) границы объекта					
I участок					
1	467074,38	2227340,17	Картометрический	2,5	-
2	467087,29	2227356,09	Картометрический	2,5	-
3	467095,63	2227353,46	Картометрический	2,5	-
4	467095,78	2227347,17	Картометрический	2,5	-
5	467101,98	2227334,37	Картометрический	2,5	-
6	467101,12	2227307,91	Картометрический	2,5	-
7	467139,96	2227294,27	Картометрический	2,5	-
8	467151,81	2227308,91	Картометрический	2,5	-
9	467156,90	2227313,82	Картометрический	2,5	-
10	467162,13	2227315,39	Картометрический	2,5	-
11	467182,64	2227310,01	Картометрический	2,5	-
12	467211,64	2227300,20	Картометрический	2,5	-
13	467231,40	2227288,84	Картометрический	2,5	-
14	467222,09	2227274,44	Картометрический	2,5	-
15	467257,01	2227244,94	Картометрический	2,5	-
16	467261,14	2227242,54	Картометрический	2,5	-
17	467239,89	2227212,31	Картометрический	2,5	-
18	467226,83	2227206,80	Картометрический	2,5	-
19	467199,40	2227227,65	Картометрический	2,5	-
20	467173,59	2227227,62	Картометрический	2,5	-
21	467159,37	2227230,45	Картометрический	2,5	-
22	467145,84	2227191,40	Картометрический	2,5	-

23	467113,37	2227197,89	Картометрический	2,5	-
24	467110,05	2227184,78	Картометрический	2,5	-
25	467075,00	2227198,09	Картометрический	2,5	-
26	467069,54	2227199,74	Картометрический	2,5	-
27	467069,25	2227243,21	Картометрический	2,5	-
28	467102,75	2227243,08	Картометрический	2,5	-
29	467106,39	2227286,36	Картометрический	2,5	-
30	467092,38	2227287,92	Картометрический	2,5	-
31	467080,89	2227289,20	Картометрический	2,5	-
32	467059,73	2227291,55	Картометрический	2,5	-
33	467059,97	2227298,55	Картометрический	2,5	-
34	467062,29	2227328,10	Картометрический	2,5	-
35	467067,39	2227340,64	Картометрический	2,5	-
1	467074,38	2227340,17	Картометрический	2,5	-
II участок					
36	466863,69	2227509,14	Картометрический	2,5	-
37	466913,73	2227491,89	Картометрический	2,5	-
38	466921,79	2227488,97	Картометрический	2,5	-
39	466984,78	2227470,17	Картометрический	2,5	-
40	467005,98	2227463,43	Картометрический	2,5	-
41	466992,95	2227433,58	Картометрический	2,5	-
42	467019,78	2227427,39	Картометрический	2,5	-
43	467030,79	2227423,44	Картометрический	2,5	-
44	467083,16	2227403,66	Картометрический	2,5	-
45	467076,24	2227399,74	Картометрический	2,5	-
46	467052,36	2227406,61	Картометрический	2,5	-
47	467028,59	2227414,52	Картометрический	2,5	-
48	466986,21	2227423,46	Картометрический	2,5	-
49	466962,87	2227429,67	Картометрический	2,5	-
50	466951,20	2227433,95	Картометрический	2,5	-
51	466930,54	2227437,18	Картометрический	2,5	-
52	466914,98	2227443,18	Картометрический	2,5	-
53	466896,33	2227443,92	Картометрический	2,5	-
54	466875,50	2227447,98	Картометрический	2,5	-
55	466848,34	2227466,63	Картометрический	2,5	-
36	466863,69	2227509,14	Картометрический	2,5	-