Правительство Нижегородской области

ПОСТАНОВЛЕНИЕ

13.10.2025 № 627

О внесении изменений в постановление Правительства Нижегородской области от 7 апреля 2020 г. № 276

Правительство Нижегородской области **п о с т а н о в л я е т:**

1. Внести в постановление Правительства Нижегородской области от 7 апреля 2020 г. № 276 «Об утверждении перечня рыболовных участков Нижегородской области» следующие изменения:

1.1. Текст постановления изложить в следующей редакции:

«В соответствии с частью 5 статьи 18 Федерального закона от 20 декабря 2004 г. № 166-ФЗ «О рыболовстве и сохранении водных биологических ресурсов», постановлением Правительства Российской Федерации от 14 июня 2018 г. № 681 «Об утверждении Правил определения границ рыболовных участков», приказом Федерального агентства по рыболовству от 10 ноября 2022 г. № 643 «О согласовании перечней рыболовных участков» Правительство Нижегородской области постановляет:

1. Утвердить прилагаемый перечень рыболовных участков Нижегородской области.

2. Контроль за исполнением настоящего постановления возложить на заместителя Губернатора Нижегородской области Морозова С.Э.

3. Настоящее постановление вступает в силу со дня его официального опубликования.».

1.2. Перечень рыболовных участков Нижегородской области, утвержденный постановлением, изложить в новой редакции согласно приложению к настоящему постановлению.

1.3. Приложения 2, 3, 4 к постановлению исключить.

2. Настоящее постановление вступает в силу со дня его официального опубликования.

Губернатор

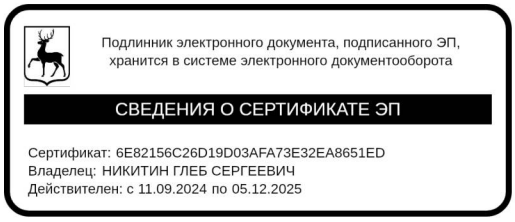

Г.С.Никитин

ПРИЛОЖЕНИЕ

к постановлению Правительства
Нижегородской области
от 13.10.2025 № 627

«УТВЕРЖДЕН

постановлением Правительства
Нижегородской области
от 7 апреля 2020 г. № 276

Перечень рыболовных участков Нижегородской области

№ п/п	Наименование рыболовного участка (далее – РУ)	Границы РУ						Цель использования (вид рыболовства)
		Описание РУ	№ точки границ	Координаты		Длина РУ, км	Площадь РУ, га	
				Северная широта	Восточная долгота			
1	2	3	4	5	6	7	8	9
Чебоксарское водохранилище								
1.	Участок Чебоксарского водохранилища от г. Кстово до д. Михальчиково (за исключением о. Теплый и других островов) в границах городского округа город Нижний Новгород	Границы участка: от точки 1 по береговой линии до точки 2, от точки 2 по береговой линии до точки 3, от точки 3 по береговой линии до точки 4, от точки 4 по береговой линии до точки 5, от точки 5 по береговой линии до точки 6, от точки 6 по береговой линии до точки 7, от точки 7 по береговой линии до точки 8, от точки 8 по береговой линии до точки 9, от точки 9 по береговой линии до точки 10, от точки 10 по береговой линии до точки 11, от точки 11 по береговой линии до точки 12, от точки 12 по береговой линии до точки 13, от точки 13 по береговой линии до точки 14, от точки 14 по береговой линии до точки 15, от точки 15 по береговой линии до точки 16, от точки 16 по береговой линии до точки 17, от точки 17 по береговой линии до точки 18, от точки 18 по береговой линии до точки 19,	1	56,171661	44,198366	-	962,4269	промышленное рыболовство
			2	56,175423	44,205652			
			3	56,175378	44,206166			
			4	56,174852	44,207023			
			5	56,174307	44,208040			
			6	56,173627	44,209349			
			7	56,173131	44,210505			
			8	56,172928	44,210940			
			9	56,172619	44,211578			
			10	56,172381	44,212129			
			11	56,172246	44,212459			
			12	56,171721	44,213884			

		от точки 19 по береговой линии до точки 20, от точки 20 по береговой линии до точки 21, от точки 21 по береговой линии до точки 22, от точки 22 по береговой линии до точки 23, от точки 23 по береговой линии до точки 24, от точки 24 по береговой линии до точки 25, от точки 25 по береговой линии до точки 26, от точки 26 по береговой линии до точки 27, от точки 27 по береговой линии до точки 28, от точки 28 по береговой линии до точки 29, от точки 29 по береговой линии до точки 30, от точки 31 по береговой линии до точки 32, от точки 32 по береговой линии до точки 33, от точки 33 по береговой линии до точки 34, от точки 34 по береговой линии до точки 35, от точки 35 по береговой линии до точки 36, от точки 36 по береговой линии до точки 37, от точки 37 по береговой линии до точки 38, от точки 38 по береговой линии до точки 39, от точки 39 по береговой линии до точки 40, от точки 40 по береговой линии до точки 41, от точки 41 по береговой линии до точки 42, от точки 42 по береговой линии до точки 43, от точки 43 по береговой линии до точки 44, от точки 44 по береговой линии до точки 45, от точки 44 по береговой линии Чебоксарского водохранилища до точки 45, от точки 45 по береговой линии Чебоксарского водохранилища до точки 46, от точки 46 по береговой линии Чебоксарского водохранилища до точки 47, от точки 47 по береговой линии Чебоксарского водохранилища до точки 48, от точки 48 по береговой линии Чебоксарского водохранилища до точки 49, от точки 49 по береговой линии Чебоксарского водохранилища до точки 50, от точки 50 по береговой линии Чебоксарского водохранилища до точки 51, от точки 51 по береговой линии Чебоксарского водохранилища до точки 52, от точки 52 по береговой линии Чебоксарского водохранилища до точки 53, от точки 53 по береговой линии Чебоксарского водохранилища до точки 54, от точки 54 по береговой линии Чебоксарского водохранилища до точки 55, от точки 55 по береговой линии	13	56,171397	44,214552			
			14	56,171137	44,215221			
			15	56,170513	44,216889			
			16	56,170359	44,217468			
			17	56,170222	44,217927			
			18	56,170046	44,218425			
			19	56,169759	44,219324			
			20	56,169418	44,220402			
			21	56,169072	44,221370			
			22	56,168931	44,221868			
			23	56,168620	44,222904			
			24	56,167614	44,226783			
			25	56,167243	44,228413			
			26	56,167179	44,228849			
			27	56,166981	44,229882			
			28	56,166858	44,230303			
			29	56,166591	44,230817			
			30	56,166482	44,231315			
			31	56,166254	44,232401			
			32	56,166062	44,233663			
			33	56,165928	44,234810			
			34	56,165699	44,236423			
			35	56,165583	44,237593			
			36	56,165430	44,239519			
			37	56,165332	44,241253			
			38	56,165262	44,242377			
			39	56,165262	44,244179			
			40	56,165178	44,246150			
			41	56,165148	44,247907			
			42	56,165183	44,250145			

		Чебоксарского водохранилища до точки 56, от точки 56 по береговой линии Чебоксарского водохранилища до точки 57, от точки 57 по береговой линии Чебоксарского водохранилища до точки 58, от точки 58 по береговой линии Чебоксарского водохранилища до точки 59, от точки 59 по береговой линии Чебоксарского водохранилища до точки 60, от точки 60 по береговой линии Чебоксарского водохранилища до точки 61, от точки 61 по береговой линии Чебоксарского водохранилища до точки 62, от точки 62 по береговой линии Чебоксарского водохранилища до точки 63, от точки 63 по береговой линии Чебоксарского водохранилища до точки 64, от точки 64 по береговой линии Чебоксарского водохранилища до точки 65, от точки 65 по береговой линии Чебоксарского водохранилища до точки 66, от точки 66 по береговой линии Чебоксарского водохранилища до точки 67, от точки 67 по береговой линии Чебоксарского водохранилища до точки 68, от точки 68 по береговой линии Чебоксарского водохранилища до точки 69, от точки 69 по береговой линии Чебоксарского водохранилища до точки 70, от точки 70 по береговой линии Чебоксарского водохранилища до точки 71, от точки 71 по береговой линии Чебоксарского водохранилища до точки 72, от точки 72 по береговой линии Чебоксарского водохранилища до точки 73, от точки 73 по береговой линии Чебоксарского водохранилища до точки 74, от точки 74 по прямой линии до точки 75, от точки 75 по прямой линии до точки 76, от точки 76 по прямой линии до точки 77, от точки 77 по береговой линии Чебоксарского водохранилища до точки 78, от точки 78 по береговой линии Чебоксарского водохранилища до точки 79, от точки 79 по береговой линии Чебоксарского водохранилища до точки 80, от точки 80 по береговой линии Чебоксарского водохранилища до точки 81, от точки 81 по береговой линии Чебоксарского водохранилища до точки 82, от точки	43	56,165277	44,255414			
			44	56,165300	44,256094			
			45	56,165373	44,258018			
			46	56,165450	44,260042			
			47	56,165466	44,261531			
			48	56,165518	44,263501			
			49	56,165555	44,264914			
			50	56,165579	44,266205			
			51	56,165641	44,269053			
			52	56,165670	44,270527			
			53	56,165674	44,272383			
			54	56,165688	44,274552			
			55	56,165721	44,276255			
			56	56,165740	44,277003			
			57	56,165828	44,278492			
			58	56,165920	44,279454			
			59	56,165972	44,279805			
			60	56,166498	44,282918			
			61	56,166787	44,284672			
			62	56,166864	44,285069			
			63	56,167088	44,285784			
			64	56,167205	44,286569			
			65	56,167277	44,287020			
			66	56,167315	44,287366			
			67	56,167187	44,288637			
			68	56,167465	44,289770			
			69	56,167621	44,290409			
			70	56,167729	44,291271			
			71	56,167957	44,291795			
			72	56,168196	44,292779			

		82 по береговой линии Чебоксарского водохранилища до точки 83, от точки 83 по береговой линии Чебоксарского водохранилища до точки 84, от точки 84 по береговой линии Чебоксарского водохранилища до точки 85, от точки 85 по береговой линии Чебоксарского водохранилища до точки 86, от точки 86 по береговой линии Чебоксарского водохранилища до точки 87, от точки 87 по береговой линии Чебоксарского водохранилища до точки 88, от точки 88 по береговой линии Чебоксарского водохранилища до точки 89, от точки 89 по прямой линии до точки 90, от точки 90 по прямой линии до точки 91, от точки 91 по прямой линии до точки 92, от точки 92 по прямой линии до точки 93, от точки 93 по береговой линии Чебоксарского водохранилища до точки 94, от точки 94 по береговой линии Чебоксарского водохранилища до точки 95, от точки 95 по береговой линии Чебоксарского водохранилища до точки 96, от точки 96 по береговой линии Чебоксарского водохранилища до точки 97, от точки 97 по береговой линии Чебоксарского водохранилища до точки 98, от точки 98 по береговой линии Чебоксарского водохранилища до точки 99, от точки 99 по береговой линии Чебоксарского водохранилища до точки 100, от точки 100 по береговой линии Чебоксарского водохранилища до точки 101, от точки 101 по береговой линии Чебоксарского водохранилища до точки 102, от точки 102 по береговой линии Чебоксарского водохранилища до точки 103, от точки 103 по береговой линии Чебоксарского водохранилища до точки 104, от точки 104 по береговой линии Чебоксарского водохранилища до точки 105, от точки 105 по береговой линии Чебоксарского водохранилища до точки 106, от точки 106 по береговой линии Чебоксарского водохранилища до точки 107, от точки 107 по береговой линии Чебоксарского водохранилища до точки 108, от точки 108 по береговой линии Чебоксарского водохранилища до точки 109, от точки 109 по береговой линии	73	56,168277	44,293424			
			74	56,168437	44,293769			
			75	56,168935	44,295820			
			76	56,174970	44,320638			
			77	56,171505	44,322026			
			78	56,170343	44,322613			
			79	56,170183	44,322090			
			80	56,169956	44,321705			
			81	56,169916	44,321218			
			82	56,169801	44,320857			
			83	56,169549	44,320203			
			84	56,169489	44,320050			
			85	56,169116	44,318113			
			86	56,168843	44,317668			
			87	56,168767	44,317524			
			88	56,168661	44,317273			
			89	56,168568	44,317075			
			90	56,168240	44,316354			
			91	56,168137	44,316119			
			92	56,167840	44,315474			
			93	56,167555	44,314201			
			94	56,167522	44,314036			
			95	56,167153	44,313257			
			96	56,167084	44,313009			
			97	56,166840	44,312220			
			98	56,166682	44,312163			
			99	56,166318	44,312006			
			100	56,165935	44,311874			
			101	56,165761	44,311599			
			102	56,165570	44,311118			

		Чебоксарского водохранилища до точки 110, от точки 110 по береговой линии Чебоксарского водохранилища до точки 111, от точки 111 по береговой линии Чебоксарского водохранилища до точки 112, от точки 112 по береговой линии Чебоксарского водохранилища до точки 113, от точки 113 по береговой линии Чебоксарского водохранилища до точки 114, от точки 114 по береговой линии Чебоксарского водохранилища до точки 115, от точки 115 по береговой линии Чебоксарского водохранилища до точки 116, от точки 116 по береговой линии Чебоксарского водохранилища до точки 117, от точки 117 по береговой линии Чебоксарского водохранилища до точки 118, от точки 118 по береговой линии Чебоксарского водохранилища до точки 119, от точки 119 по береговой линии Чебоксарского водохранилища до точки 120, от точки 120 по береговой линии Чебоксарского водохранилища до точки 121, от точки 121 по береговой линии Чебоксарского водохранилища до точки 122, от точки 122 по береговой линии Чебоксарского водохранилища до точки 123, от точки 123 по береговой линии Чебоксарского водохранилища до точки 124, от точки 124 по береговой линии Чебоксарского водохранилища до точки 125, от точки 125 по береговой линии Чебоксарского водохранилища до точки 126, от точки 126 по береговой линии Чебоксарского водохранилища до точки 127, от точки 127 по береговой линии Чебоксарского водохранилища до точки 128, от точки 128 по береговой линии Чебоксарского водохранилища до точки 129, от точки 129 по береговой линии Чебоксарского водохранилища до точки 130, от точки 130 по береговой линии Чебоксарского водохранилища до точки 131, от точки 131 по береговой линии Чебоксарского водохранилища до точки 132, от точки 132 по береговой линии Чебоксарского водохранилища до точки 133, от точки 133 по береговой линии Чебоксарского водохранилища до точки 134, от точки 134 по береговой линии Чебоксарского водохранилища	103	56,165388	44,310661			
			104	56,165117	44,309851			
			105	56,164764	44,308766			
			106	56,164319	44,307399			
			107	56,164149	44,306873			
			108	56,163461	44,304862			
			109	56,163242	44,304125			
			110	56,163079	44,303581			
			111	56,162961	44,303217			
			112	56,162751	44,302551			
			113	56,162636	44,302218			
			114	56,162553	44,301909			
			115	56,162471	44,301873			
			116	56,162425	44,301851			
			117	56,162344	44,301855			
			118	56,162138	44,302107			
			119	56,161851	44,302725			
			120	56,161811	44,302808			
			121	56,161678	44,303253			
			122	56,161505	44,303812			
			123	56,161408	44,304109			
			124	56,161311	44,304425			
			125	56,160999	44,305374			
			126	56,160650	44,306595			
			127	56,160624	44,306651			
			128	56,160445	44,307724			
			129	56,160173	44,309076			
			130	56,160041	44,309732			
			131	56,160014	44,310287			
			132	56,159642	44,311459			

		до точки 135, от точки 135 по береговой линии Чебоксарского водохранилища до точки 136, от точки 136 по береговой линии Чебоксарского водохранилища до точки 137, от точки 137 по береговой линии Чебоксарского водохранилища до точки 138, от точки 138 по береговой линии Чебоксарского водохранилища до точки 139, от точки 139 по береговой линии Чебоксарского водохранилища до точки 140, от точки 140 по береговой линии Чебоксарского водохранилища до точки 141, от точки 141 по береговой линии Чебоксарского водохранилища до точки 142, от точки 142 по береговой линии Чебоксарского водохранилища до точки 143, от точки 143 по береговой линии Чебоксарского водохранилища до точки 144, от точки 144 по береговой линии Чебоксарского водохранилища до точки 145, от точки 145 по береговой линии Чебоксарского водохранилища до точки 146, от точки 146 по береговой линии Чебоксарского водохранилища до точки 147, от точки 147 по береговой линии Чебоксарского водохранилища до точки 148, от точки 148 по береговой линии Чебоксарского водохранилища до точки 149, от точки 149 по береговой линии Чебоксарского водохранилища до точки 150, от точки 150 по береговой линии Чебоксарского водохранилища до точки 151, от точки 151 по береговой линии Чебоксарского водохранилища до точки 152, от точки 152 по береговой линии Чебоксарского водохранилища до точки 153, от точки 153 по береговой линии Чебоксарского водохранилища до точки 154, от точки 154 по береговой линии Чебоксарского водохранилища до точки 155, от точки 155 по береговой линии Чебоксарского водохранилища до точки 156, от точки 156 по береговой линии Чебоксарского водохранилища до точки 157, от точки 157 по береговой линии Чебоксарского водохранилища до точки 158, от точки 158 по береговой линии Чебоксарского водохранилища до точки 159, от точки 159 по береговой линии Чебоксарского водохранилища до точки 160, от точки	133	56,159593	44,311616			
			134	56,159419	44,312539			
			135	56,159288	44,313033			
			136	56,159168	44,313484			
			137	56,158945	44,314429			
			138	56,158839	44,314873			
			139	56,158718	44,315530			
			140	56,158641	44,316568			
			141	56,158453	44,317332			
			142	56,158397	44,318181			
			143	56,158366	44,318438			
			144	56,158317	44,318806			
			145	56,158318	44,319204			
			146	56,158518	44,319963			
			147	56,158390	44,320803			
			148	56,158367	44,321483			
			149	56,158293	44,322065			
			150	56,158212	44,322782			
			151	56,158131	44,323432			
			152	56,158057	44,323972			
			153	56,157962	44,324591			
			154	56,157997	44,324943			
			155	56,157971	44,325651			
			156	56,157827	44,326350			
			157	56,157868	44,327033			
			158	56,157765	44,328047			
			159	56,157688	44,328724			
			160	56,157624	44,329120			
			161	56,157475	44,329984			
			162	56,157458	44,330082			

		160 по береговой линии Чебоксарского водохранилища до точки 161, от точки 161 по береговой линии Чебоксарского водохранилища до точки 162, от точки 162 по береговой линии Чебоксарского водохранилища до точки 163, от точки 163 по береговой линии Чебоксарского водохранилища до точки 164, от точки 164 по береговой линии Чебоксарского водохранилища до точки 165, от точки 165 по береговой линии Чебоксарского водохранилища до точки 166, от точки 166 по береговой линии Чебоксарского водохранилища до точки 167, от точки 167 по береговой линии Чебоксарского водохранилища до точки 168, от точки 168 по береговой линии Чебоксарского водохранилища до точки 169, от точки 169 по береговой линии Чебоксарского водохранилища до точки 170, от точки 170 по береговой линии Чебоксарского водохранилища до точки 171, от точки 171 по береговой линии Чебоксарского водохранилища до точки 172, от точки 172 по береговой линии Чебоксарского водохранилища до точки 173, от точки 173 по береговой линии Чебоксарского водохранилища до точки 174, от точки 174 по береговой линии Чебоксарского водохранилища до точки 175, от точки 175 по береговой линии Чебоксарского водохранилища до точки 176, от точки 176 по береговой линии Чебоксарского водохранилища до точки 177, от точки 177 по береговой линии Чебоксарского водохранилища до точки 178, от точки 178 по береговой линии Чебоксарского водохранилища до точки 179, от точки 179 по береговой линии Чебоксарского водохранилища до точки 180, от точки 180 по береговой линии Чебоксарского водохранилища до точки 181, от точки 181 по береговой линии Чебоксарского водохранилища до точки 182, от точки 182 по береговой линии Чебоксарского водохранилища до точки 183, от точки 183 по береговой линии Чебоксарского водохранилища до точки 184, от точки 184 по береговой линии Чебоксарского водохранилища до точки 185, от точки 185 по береговой линии	163	56,157413	44,330674			
			164	56,157264	44,331400			
			165	56,157253	44,331943			
			166	56,157201	44,332507			
			167	56,157183	44,332742			
			168	56,157068	44,333359			
			169	56,157027	44,333583			
			170	56,157037	44,335046			
			171	56,156808	44,336135			
			172	56,156535	44,337533			
			173	56,156476	44,338391			
			174	56,156247	44,339127			
			175	56,156160	44,340246			
			176	56,156133	44,340720			
			177	56,156096	44,341226			
			178	56,156129	44,341759			
			179	56,155882	44,347060			
			180	56,155810	44,347818			
			181	56,155711	44,348598			
			182	56,155680	44,348830			
			183	56,155572	44,350089			
			184	56,155524	44,350474			
			185	56,155458	44,351013			
			186	56,155343	44,351893			
			187	56,155259	44,352519			
			188	56,155169	44,353181			
			189	56,155042	44,354093			
			190	56,154983	44,354504			
			191	56,154937	44,354835			
			192	56,154867	44,355366			

		Чебоксарского водохранилища до точки 186, от точки 186 по береговой линии Чебоксарского водохранилища до точки 187, от точки 187 по береговой линии Чебоксарского водохранилища до точки 188, от точки 188 по береговой линии Чебоксарского водохранилища до точки 189, от точки 189 по береговой линии Чебоксарского водохранилища до точки 190, от точки 190 по береговой линии Чебоксарского водохранилища до точки 191, от точки 191 по береговой линии Чебоксарского водохранилища до точки 192, от точки 192 по береговой линии Чебоксарского водохранилища до точки 193, от точки 193 по береговой линии Чебоксарского водохранилища до точки 194, от точки 194 по береговой линии Чебоксарского водохранилища до точки 195, от точки 195 по береговой линии Чебоксарского водохранилища до точки 196, от точки 196 по береговой линии Чебоксарского водохранилища до точки 197, от точки 197 по береговой линии Чебоксарского водохранилища до точки 198, от точки 198 по береговой линии Чебоксарского водохранилища до точки 199, от точки 199 по береговой линии Чебоксарского водохранилища до точки 200, от точки 200 по береговой линии Чебоксарского водохранилища до точки 201, от точки 201 по береговой линии Чебоксарского водохранилища до точки 202, от точки 202 по береговой линии Чебоксарского водохранилища до точки 203, от точки 203 по береговой линии Чебоксарского водохранилища до точки 204, от точки 204 по береговой линии Чебоксарского водохранилища до точки 205, от точки 205 по береговой линии Чебоксарского водохранилища до точки 206, от точки 206 по береговой линии Чебоксарского водохранилища до точки 207, от точки 207 по береговой линии Чебоксарского водохранилища до точки 208, от точки 208 по береговой линии Чебоксарского водохранилища до точки 209, от точки 209 по береговой линии Чебоксарского водохранилища до точки 210, от точки 210 по береговой линии Чебоксарского водохранилища	193	56,154748	44,355973			
			194	56,154587	44,357019			
			195	56,154506	44,357538			
			196	56,154360	44,358465			
			197	56,154319	44,359256			
			198	56,154295	44,359671			
			199	56,154271	44,360152			
			200	56,154168	44,360829			
			201	56,154198	44,361084			
			202	56,154199	44,361427			
			203	56,154125	44,362676			
			204	56,154082	44,363423			
			205	56,154093	44,363936			
			206	56,154150	44,364026			
			207	56,154243	44,363991			
			208	56,154547	44,363758			
			209	56,154584	44,363732			
			210	56,154945	44,363376			
			211	56,155270	44,363059			
			212	56,155690	44,362589			
			213	56,156118	44,362096			
			214	56,156436	44,361355			
			215	56,156731	44,360911			
			216	56,156944	44,360399			
			217	56,157044	44,360248			
			218	56,157176	44,360062			
			219	56,157450	44,359660			
			220	56,157874	44,359194			
			221	56,158027	44,359030			
			222	56,158342	44,358352			

		до точки 211, от точки 211 по береговой линии Чебоксарского водохранилища до точки 212, от точки 212 по береговой линии Чебоксарского водохранилища до точки 213, от точки 213 по береговой линии Чебоксарского водохранилища до точки 214, от точки 214 по береговой линии Чебоксарского водохранилища до точки 215, от точки 215 по береговой линии Чебоксарского водохранилища до точки 216, от точки 216 по береговой линии Чебоксарского водохранилища до точки 217, от точки 217 по береговой линии Чебоксарского водохранилища до точки 218, от точки 218 по береговой линии Чебоксарского водохранилища до точки 219, от точки 219 по береговой линии Чебоксарского водохранилища до точки 220, от точки 220 по береговой линии Чебоксарского водохранилища до точки 221, от точки 221 по береговой линии Чебоксарского водохранилища до точки 222, от точки 222 по береговой линии Чебоксарского водохранилища до точки 223, от точки 223 по береговой линии Чебоксарского водохранилища до точки 224, от точки 224 по береговой линии Чебоксарского водохранилища до точки 225, от точки 225 по береговой линии Чебоксарского водохранилища до точки 226, от точки 226 по береговой линии Чебоксарского водохранилища до точки 227, от точки 227 по береговой линии Чебоксарского водохранилища до точки 228, от точки 228 по береговой линии Чебоксарского водохранилища до точки 229, от точки 229 по береговой линии Чебоксарского водохранилища до точки 230, от точки 230 по береговой линии Чебоксарского водохранилища до точки 231, от точки 231 по береговой линии Чебоксарского водохранилища до точки 232, от точки 232 по береговой линии Чебоксарского водохранилища до точки 233, от точки 233 по береговой линии Чебоксарского водохранилища до точки 234, от точки 234 по береговой линии Чебоксарского водохранилища до точки 235, от точки 235 по береговой линии Чебоксарского водохранилища до точки 236, от точки	223	56,159088	44,357106			
			224	56,159183	44,357134			
			225	56,159352	44,356700			
			226	56,159380	44,356357			
			227	56,159501	44,356136			
			228	56,159663	44,356070			
			229	56,160167	44,355341			
			230	56,160244	44,355299			
			231	56,160351	44,354861			
			232	56,160445	44,354504			
			233	56,160545	44,354119			
			234	56,160611	44,353836			
			235	56,160717	44,353377			
			236	56,160794	44,353044			
			237	56,160850	44,352806			
			238	56,161013	44,352342			
			239	56,161151	44,351956			
			240	56,161260	44,351181			
			241	56,161795	44,349943			
			242	56,162196	44,348679			
			243	56,162771	44,346697			
			244	56,163014	44,345661			
			245	56,163105	44,345277			
			246	56,163425	44,344470			
			247	56,163652	44,343896			
			248	56,164005	44,342531			
			249	56,164446	44,340770			
			250	56,164546	44,340212			
			251	56,164769	44,338970			
			252	56,165117	44,337620			

		236 по береговой линии Чебоксарского водохранилища до точки 237, от точки 237 по береговой линии Чебоксарского водохранилища до точки 238, от точки 238 по береговой линии Чебоксарского водохранилища до точки 239, от точки 239 по береговой линии Чебоксарского водохранилища до точки 240, от точки 240 по береговой линии Чебоксарского водохранилища до точки 241, от точки 241 по береговой линии Чебоксарского водохранилища до точки 242, от точки 242 по береговой линии Чебоксарского водохранилища до точки 243, от точки 243 по береговой линии Чебоксарского водохранилища до точки 244, от точки 244 по береговой линии Чебоксарского водохранилища до точки 245, от точки 245 по береговой линии Чебоксарского водохранилища до точки 246, от точки 246 по береговой линии Чебоксарского водохранилища до точки 247, от точки 247 по береговой линии Чебоксарского водохранилища до точки 248, от точки 248 по береговой линии Чебоксарского водохранилища до точки 249, от точки 249 по береговой линии Чебоксарского водохранилища до точки 250, от точки 250 по береговой линии Чебоксарского водохранилища до точки 251, от точки 251 по береговой линии Чебоксарского водохранилища до точки 252, от точки 252 по береговой линии Чебоксарского водохранилища до точки 253, от точки 253 по береговой линии Чебоксарского водохранилища до точки 254, от точки 254 по береговой линии Чебоксарского водохранилища до точки 255, от точки 255 по береговой линии Чебоксарского водохранилища до точки 256, от точки 256 по береговой линии Чебоксарского водохранилища до точки 257, от точки 257 по береговой линии Чебоксарского водохранилища до точки 258, от точки 258 по береговой линии Чебоксарского водохранилища до точки 259, от точки 259 по береговой линии Чебоксарского водохранилища до точки 260, от точки 260 по береговой линии Чебоксарского водохранилища до точки 261, от точки 261 по береговой линии	253	56,165466	44,335251			
			254	56,165567	44,334236			
			255	56,165793	44,332583			
			256	56,165926	44,331575			
			257	56,166035	44,330784			
			258	56,166164	44,329254			
			259	56,166201	44,328770			
			260	56,166265	44,327257			
			261	56,166290	44,326729			
			262	56,166291	44,325406			
			263	56,166339	44,325251			
			264	56,166521	44,325104			
			265	56,166717	44,324831			
			266	56,166693	44,324662			
			267	56,166416	44,324802			
			268	56,166366	44,324657			
			269	56,166419	44,324593			
			270	56,166402	44,324312			
			271	56,166354	44,324153			
			272	56,166372	44,323906			
			273	56,166424	44,323869			
			274	56,166528	44,323991			
			275	56,166650	44,324091			
			276	56,166631	44,324220			
			277	56,166689	44,324449			
			278	56,166806	44,324545			
			279	56,166929	44,324687			
			280	56,166935	44,325277			
			281	56,166943	44,326038			
			282	56,167061	44,326736			

		Чебоксарского водохранилища до точки 262, от точки 262 по береговой линии Чебоксарского водохранилища до точки 263, от точки 263 по береговой линии Чебоксарского водохранилища до точки 264, от точки 264 по береговой линии Чебоксарского водохранилища до точки 265, от точки 265 по береговой линии Чебоксарского водохранилища до точки 266, от точки 266 по береговой линии Чебоксарского водохранилища до точки 267, от точки 267 по береговой линии Чебоксарского водохранилища до точки 268, от точки 268 по береговой линии Чебоксарского водохранилища до точки 269, от точки 269 по береговой линии Чебоксарского водохранилища до точки 270, от точки 270 по береговой линии Чебоксарского водохранилища до точки 271, от точки 271 по береговой линии Чебоксарского водохранилища до точки 272, от точки 272 по береговой линии Чебоксарского водохранилища до точки 273, от точки 273 по береговой линии Чебоксарского водохранилища до точки 274, от точки 274 по береговой линии Чебоксарского водохранилища до точки 275, от точки 275 по береговой линии Чебоксарского водохранилища до точки 276, от точки 276 по береговой линии Чебоксарского водохранилища до точки 277, от точки 277 по береговой линии Чебоксарского водохранилища до точки 278, от точки 278 по береговой линии Чебоксарского водохранилища до точки 279, от точки 279 по береговой линии Чебоксарского водохранилища до точки 280, от точки 280 по береговой линии Чебоксарского водохранилища до точки 281, от точки 281 по береговой линии Чебоксарского водохранилища до точки 282, от точки 282 по береговой линии Чебоксарского водохранилища до точки 283, от точки 283 по береговой линии Чебоксарского водохранилища до точки 284, от точки 284 по береговой линии Чебоксарского водохранилища до точки 285, от точки 285 по береговой линии Чебоксарского водохранилища до точки 286, от точки 286 по береговой линии Чебоксарского водохранилища	283	56,167078	44,327168			
			284	56,167106	44,328829			
			285	56,167203	44,329415			
			286	56,167210	44,330076			
			287	56,167297	44,330475			
			288	56,167476	44,330560			
			289	56,167550	44,331033			
			290	56,167452	44,331332			
			291	56,167299	44,331878			
			292	56,167371	44,332878			
			293	56,167068	44,333788			
			294	56,166926	44,334334			
			295	56,166977	44,334747			
			296	56,167121	44,334765			
			297	56,167302	44,334309			
			298	56,167664	44,334135			
			299	56,168017	44,334303			
			300	56,168171	44,334966			
			301	56,168390	44,335472			
			302	56,168489	44,335863			
			303	56,168373	44,336544			
			304	56,168218	44,336991			
			305	56,168150	44,337193			
			306	56,167793	44,338376			
			307	56,167661	44,339376			
			308	56,167412	44,340671			
			309	56,167182	44,341863			
			310	56,166883	44,343638			
			311	56,166481	44,344523			
			312	56,166220	44,345103			

		до точки 287, от точки 287 по береговой линии Чебоксарского водохранилища до точки 288, от точки 288 по береговой линии Чебоксарского водохранилища до точки 289, от точки 289 по береговой линии Чебоксарского водохранилища до точки 290, от точки 290 по береговой линии Чебоксарского водохранилища до точки 291, от точки 291 по береговой линии Чебоксарского водохранилища до точки 292, от точки 292 по прямой линии до точки 293, от точки 293 по прямой линии до точки 294, от точки 294 по прямой линии до точки 295, от точки 295 п по прямой линии до точки 296, от точки 296 по прямой линии до точки 297, от точки 297 по прямой линии до точки 298, от точки 298 по береговой линии Чебоксарского водохранилища до точки 299, от точки 299 по прямой линии до точки 300, от точки 300 по прямой линии до точки 301, от точки 301 по прямой линии до точки 302, от точки 302 по прямой линии до точки 303, от точки 303 по прямой линии до точки 304, от точки 304 по прямой линии до точки 305, от точки 305 по прямой линии до точки 306, от точки 306 по прямой линии до точки 307, от точки 307 по прямой линии до точки 308, от точки 308 по прямой линии до точки 309, от точки 309 по береговой линии Чебоксарского водохранилища до точки 310, от точки 310 по береговой линии Чебоксарского водохранилища до точки 311, от точки 311 по береговой линии Чебоксарского водохранилища до точки 312, от точки 312 по береговой линии Чебоксарского водохранилища до точки 313, от точки 313 по береговой линии Чебоксарского водохранилища до точки 314, от точки 314 по береговой линии Чебоксарского водохранилища до точки 315, от точки 315 по береговой линии Чебоксарского водохранилища до точки 316, от точки 316 по береговой линии Чебоксарского водохранилища до точки 317, от точки 317 по береговой линии Чебоксарского водохранилища до точки 318, от точки 318 по береговой линии Чебоксарского водохранилища до точки 319, от точки	313	56,166004	44,345625			
			314	56,165735	44,346460			
			315	56,165604	44,346874			
			316	56,165448	44,347441			
			317	56,165560	44,347674			
			318	56,165969	44,347111			
			319	56,166299	44,346493			
			320	56,166577	44,346192			
			321	56,166802	44,345909			
			322	56,167258	44,344283			
			323	56,167488	44,343868			
			324	56,167974	44,342367			
			325	56,168290	44,341385			
			326	56,169047	44,339013			
			327	56,169513	44,336623			
			328	56,169733	44,335127			
			329	56,169505	44,334258			
			330	56,169621	44,333626			
			331	56,169779	44,332710			
			332	56,169909	44,331491			
			333	56,170045	44,331564			
			334	56,170112	44,331605			
			335	56,170322	44,331622			
			336	56,170539	44,330807			
			337	56,170692	44,330503			
			338	56,171097	44,330496			
			339	56,171312	44,330320			
			340	56,171417	44,329456			
			341	56,171323	44,328238			
			342	56,171140	44,327821			

		319 по береговой линии Чебоксарского водохранилища до точки 320, от точки 320 по береговой линии Чебоксарского водохранилища до точки 321, от точки 321 по береговой линии Чебоксарского водохранилища до точки 322, от точки 322 по береговой линии Чебоксарского водохранилища до точки 323, от точки 323 по береговой линии Чебоксарского водохранилища до точки 324, от точки 324 по береговой линии Чебоксарского водохранилища до точки 325, от точки 325 по береговой линии Чебоксарского водохранилища до точки 326, от точки 326 по береговой линии Чебоксарского водохранилища до точки 327, от точки 327 по береговой линии Чебоксарского водохранилища до точки 328, от точки 328 по береговой линии Чебоксарского водохранилища до точки 329, от точки 329 по береговой линии Чебоксарского водохранилища до точки 330, от точки 330 по береговой линии Чебоксарского водохранилища до точки 331, от точки 331 по береговой линии Чебоксарского водохранилища до точки 332, от точки 332 по береговой линии Чебоксарского водохранилища до точки 333, от точки 333 по береговой линии Чебоксарского водохранилища до точки 334, от точки 334 по береговой линии Чебоксарского водохранилища до точки 335, от точки 335 по береговой линии Чебоксарского водохранилища до точки 336, от точки 336 по береговой линии Чебоксарского водохранилища до точки 337, от точки 337 по береговой линии Чебоксарского водохранилища до точки 338, от точки 338 по береговой линии Чебоксарского водохранилища до точки 339, от точки 339 по береговой линии Чебоксарского водохранилища до точки 340, от точки 340 по береговой линии Чебоксарского водохранилища до точки 341, от точки 341 по береговой линии Чебоксарского водохранилища до точки 342, от точки 342 по береговой линии Чебоксарского водохранилища до точки 343, от точки 343 по береговой линии Чебоксарского водохранилища до точки 344, от точки 344 по прямой линии до точки	343	56,170920	44,327377			
			344	56,171014	44,327050			
			345	56,170905	44,326915			
			346	56,170893	44,326747			
			347	56,171028	44,326549			
			348	56,171037	44,326245			
			349	56,170916	44,326182			
			350	56,170879	44,325943			
			351	56,170733	44,325834			
			352	56,170722	44,325510			
			353	56,170830	44,325246			
			354	56,170830	44,324752			
			355	56,170781	44,324535			
			356	56,170500	44,324037			
			357	56,170501	44,323736			
			358	56,170452	44,323584			
			359	56,170476	44,323279			
			360	56,170305	44,322958			
			361	56,171522	44,322307			
			362	56,171967	44,328946			
			363	56,171557	44,334840			
			364	56,169955	44,341972			
			365	56,168813	44,347094			
			366	56,166798	44,352908			
			367	56,161671	44,356803			
			368	56,156912	44,368313			
			369	56,152278	44,374777			
			370	56,141552	44,385299			
			371	56,140018	44,381790			
			372	56,142931	44,374992			

		345, от точки 345 по прямой линии до точки 346, от точки 346 по прямой линии до точки 347, от точки 347 по прямой линии до точки 348, от точки 348 по прямой линии до точки 349, от точки 349 по прямой линии до точки 350, от точки 350 по прямой линии до точки 351, от точки 351 по прямой линии до точки 352, от точки 352 по прямой линии до точки 353, от точки 353 по прямой линии до точки 354, от точки 354 по прямой линии до точки 355, от точки 355 по прямой линии до точки 356, от точки 356 по прямой линии до точки 357, от точки 357 по прямой линии до точки 358, от точки 358 по прямой линии до точки 359, от точки 359 по прямой линии до точки 360, от точки 360 по прямой линии до точки 361, от точки 361 по прямой линии до точки 362, от точки 362 по прямой линии до точки 363, от точки 363 по прямой линии до точки 364, от точки 364 по прямой линии до точки 365, от точки 365 по прямой линии до точки 366, от точки 366 по прямой линии до точки 367, от точки 367 по прямой линии до точки 368, от точки 368 по прямой линии до точки 369, от точки 369 по прямой линии до точки 370, от точки 370 по прямой линии до точки 371, от точки 371 по прямой линии до точки 372, от точки 372 по береговой линии Чебоксарского водохранилища до точки 373, от точки 373 по береговой линии Чебоксарского водохранилища до точки 374, от точки 374 по береговой линии Чебоксарского водохранилища до точки 375, от точки 375 по береговой линии Чебоксарского водохранилища до точки 376, от точки 376 по береговой линии Чебоксарского водохранилища до точки 377, от точки 377 по береговой линии Чебоксарского водохранилища до точки 378, от точки 378 по береговой линии Чебоксарского водохранилища до точки 379, от точки 379 по береговой линии Чебоксарского водохранилища до точки 380, от точки 380 по береговой линии Чебоксарского водохранилища до точки 381, от точки 381 по береговой линии Чебоксарского водохранилища до точки 382, от точки	373	56,142974	44,375013			
			374	56,143123	44,374950			
			375	56,143285	44,374749			
			376	56,143461	44,374473			
			377	56,144223	44,373471			
			378	56,144566	44,373063			
			379	56,144603	44,373021			
			380	56,144993	44,372820			
			381	56,145342	44,372650			
			382	56,145599	44,372527			
			383	56,145768	44,372465			
			384	56,146554	44,372158			
			385	56,147129	44,371861			
			386	56,147463	44,371586			
			387	56,148030	44,371120			
			388	56,148127	44,370954			
			389	56,148325	44,370744			
			390	56,148369	44,370694			
			391	56,148399	44,370677			
			392	56,148592	44,370617			
			393	56,148624	44,370674			
			394	56,148653	44,370704			
			395	56,148863	44,370857			
			396	56,149023	44,370874			
			397	56,149215	44,370802			
			398	56,149544	44,370369			
			399	56,150075	44,369684			
			400	56,150269	44,369233			
			401	56,150587	44,368612			
			402	56,150642	44,368524			

		382 по береговой линии Чебоксарского водохранилища до точки 383, от точки 383 по береговой линии Чебоксарского водохранилища до точки 384, от точки 384 по береговой линии Чебоксарского водохранилища до точки 385, от точки 385 по береговой линии Чебоксарского водохранилища до точки 386, от точки 386 по береговой линии Чебоксарского водохранилища до точки 387, от точки 387 по береговой линии Чебоксарского водохранилища до точки 388, от точки 388 по береговой линии Чебоксарского водохранилища до точки 389, от точки 389 по береговой линии Чебоксарского водохранилища до точки 390, от точки 390 по береговой линии Чебоксарского водохранилища до точки 391, от точки 391 по береговой линии Чебоксарского водохранилища до точки 392, от точки 392 по береговой линии Чебоксарского водохранилища до точки 393, от точки 393 по береговой линии Чебоксарского водохранилища до точки 394, от точки 394 по береговой линии Чебоксарского водохранилища до точки 395, от точки 395 по береговой линии Чебоксарского водохранилища до точки 396, от точки 396 по береговой линии Чебоксарского водохранилища до точки 397, от точки 397 по береговой линии Чебоксарского водохранилища до точки 398, от точки 398 по береговой линии Чебоксарского водохранилища до точки 399, от точки 399 по береговой линии Чебоксарского водохранилища до точки 400, от точки 400 по береговой линии Чебоксарского водохранилища до точки 401, от точки 401 по береговой линии Чебоксарского водохранилища до точки 402, от точки 402 по береговой линии Чебоксарского водохранилища до точки 403, от точки 403 по береговой линии Чебоксарского водохранилища до точки 404, от точки 404 по береговой линии Чебоксарского водохранилища до точки 405, от точки 405 по береговой линии Чебоксарского водохранилища до точки 406, от точки 406 по береговой линии Чебоксарского водохранилища до точки 407, от точки 407 по береговой линии	403	56,150831	44,368213			
			404	56,150921	44,367808			
			405	56,151195	44,366999			
			406	56,151288	44,366321			
			407	56,151356	44,364991			
			408	56,151301	44,364045			
			409	56,151118	44,363081			
			410	56,150995	44,362684			
			411	56,150874	44,362336			
			412	56,150519	44,361722			
			413	56,150091	44,361492			
			414	56,149609	44,361318			
			415	56,149107	44,361304			
			416	56,148733	44,361572			
			417	56,148311	44,361875			
			418	56,147966	44,361998			
			419	56,147697	44,362239			
			420	56,147359	44,362796			
			421	56,147009	44,362841			
			422	56,146631	44,362887			
			423	56,146196	44,362914			
			424	56,145924	44,363072			
			425	56,145612	44,363408			
			426	56,145471	44,364006			
			427	56,145403	44,364243			
			428	56,145139	44,365172			
			429	56,145104	44,365264			
			430	56,144858	44,365881			
			431	56,144691	44,366453			
			432	56,144392	44,367307			

		Чебоксарского водохранилища до точки 408, от точки 408 по береговой линии Чебоксарского водохранилища до точки 409, от точки 409 по береговой линии Чебоксарского водохранилища до точки 410, от точки 410 по береговой линии Чебоксарского водохранилища до точки 411, от точки 411 по береговой линии Чебоксарского водохранилища до точки 412, от точки 412 по береговой линии Чебоксарского водохранилища до точки 413, от точки 413 по береговой линии Чебоксарского водохранилища до точки 414, от точки 414 по береговой линии Чебоксарского водохранилища до точки 415, от точки 415 по береговой линии Чебоксарского водохранилища до точки 416, от точки 416 по береговой линии Чебоксарского водохранилища до точки 417, от точки 417 по береговой линии Чебоксарского водохранилища до точки 418, от точки 418 по береговой линии Чебоксарского водохранилища до точки 419, от точки 419 по береговой линии Чебоксарского водохранилища до точки 420, от точки 420 по береговой линии Чебоксарского водохранилища до точки 421, от точки 421 по береговой линии Чебоксарского водохранилища до точки 422, от точки 422 по береговой линии Чебоксарского водохранилища до точки 423, от точки 423 по береговой линии Чебоксарского водохранилища до точки 424, от точки 424 по береговой линии Чебоксарского водохранилища до точки 425, от точки 425 по береговой линии Чебоксарского водохранилища до точки 426, от точки 426 по береговой линии Чебоксарского водохранилища до точки 427, от точки 427 по береговой линии Чебоксарского водохранилища до точки 428, от точки 428 по береговой линии Чебоксарского водохранилища до точки 429, от точки 429 по береговой линии Чебоксарского водохранилища до точки 430, от точки 430 по береговой линии Чебоксарского водохранилища до точки 431, от точки 431 по береговой линии Чебоксарского водохранилища до точки 432, от точки 432 по береговой линии Чебоксарского водохранилища	433	56,144378	44,367369			
			434	56,144266	44,367842			
			435	56,144204	44,368055			
			436	56,143969	44,368883			
			437	56,143720	44,369837			
			438	56,143503	44,371042			
			439	56,143446	44,371281			
			440	56,143254	44,372097			
			441	56,143214	44,372328			
			442	56,143137	44,372764			
			443	56,143066	44,373305			
			444	56,143012	44,373722			
			445	56,142843	44,374577			
			446	56,142837	44,374993			
			447	56,139914	44,381617			
			448	56,139397	44,380412			
			449	56,139441	44,380338			
			450	56,139722	44,379524			
			451	56,140074	44,378471			
			452	56,140629	44,377458			
			453	56,141017	44,376754			
			454	56,141379	44,375953			
			455	56,141979	44,374269			
			456	56,142048	44,373951			
			457	56,142122	44,373556			
			458	56,142230	44,372297			
			459	56,142365	44,371599			
			460	56,142555	44,370829			
			461	56,142660	44,370408			
			462	56,142925	44,369038			

		до точки 433, от точки 433 по береговой линии Чебоксарского водохранилища до точки 434, от точки 434 по береговой линии Чебоксарского водохранилища до точки 435, от точки 435 по береговой линии Чебоксарского водохранилища до точки 436, от точки 436 по береговой линии Чебоксарского водохранилища до точки 437, от точки 437 по береговой линии Чебоксарского водохранилища до точки 438, от точки 438 по береговой линии Чебоксарского водохранилища до точки 439, от точки 439 по береговой линии Чебоксарского водохранилища до точки 440, от точки 440 по береговой линии Чебоксарского водохранилища до точки 441, от точки 441 по береговой линии Чебоксарского водохранилища до точки 442, от точки 442 по береговой линии Чебоксарского водохранилища до точки 443, от точки 443 по береговой линии Чебоксарского водохранилища до точки 444, от точки 444 по береговой линии Чебоксарского водохранилища до точки 445, от точки 445 по прямой линии до точки 446, от точки 446 по прямой линии до точки 447, от точки 447 по прямой линии до точки 448, от точки 448 по прямой линии до точки 449, от точки 449 по прямой линии до точки 450, от точки 450 по прямой линии до точки 451, от точки 451 по прямой линии до точки 452, от точки 452 по береговой линии Чебоксарского водохранилища до точки 453, от точки 453 по береговой линии Чебоксарского водохранилища до точки 454, от точки 454 по береговой линии Чебоксарского водохранилища до точки 455, от точки 455 по береговой линии Чебоксарского водохранилища до точки 456, от точки 456 по береговой линии Чебоксарского водохранилища до точки 457, от точки 457 по береговой линии Чебоксарского водохранилища до точки 458, от точки 458 по береговой линии Чебоксарского водохранилища до точки 459, от точки 459 по береговой линии Чебоксарского водохранилища до точки 460, от точки 460 по береговой линии Чебоксарского водохранилища до точки 461, от точки	463	56,143590	44,366403			
			464	56,143658	44,366178			
			465	56,144129	44,364875			
			466	56,144415	44,363956			
			467	56,144592	44,363476			
			468	56,144829	44,362819			
			469	56,145214	44,361702			
			470	56,145414	44,361281			
			471	56,145754	44,360684			
			472	56,146169	44,359851			
			473	56,146423	44,359040			
			474	56,146647	44,358244			
			475	56,147213	44,355942			
			476	56,147225	44,355625			
			477	56,147405	44,354852			
			478	56,147573	44,354020			
			479	56,147683	44,353468			
			480	56,147984	44,352390			
			481	56,148378	44,351197			
			482	56,148942	44,349723			
			483	56,149366	44,349229			
			484	56,149504	44,349201			
			485	56,149729	44,348759			
			486	56,149940	44,348239			
			487	56,150238	44,347369			
			488	56,150563	44,346521			
			489	56,150830	44,345859			
			490	56,151067	44,345073			
			491	56,151222	44,344773			
			492	56,151376	44,344708			

		461 по береговой линии Чебоксарского водохранилища до точки 462, от точки 462 по береговой линии Чебоксарского водохранилища до точки 463, от точки 463 по береговой линии Чебоксарского водохранилища до точки 464, от точки 464 по береговой линии Чебоксарского водохранилища до точки 465, от точки 465 по береговой линии Чебоксарского водохранилища до точки 466, от точки 466 по береговой линии Чебоксарского водохранилища до точки 467, от точки 467 по береговой линии Чебоксарского водохранилища до точки 468, от точки 468 по береговой линии Чебоксарского водохранилища до точки 469, от точки 469 по береговой линии Чебоксарского водохранилища до точки 470, от точки 470 по береговой линии Чебоксарского водохранилища до точки 471, от точки 471 по береговой линии Чебоксарского водохранилища до точки 472, от точки 472 по береговой линии Чебоксарского водохранилища до точки 473, от точки 473 по береговой линии Чебоксарского водохранилища до точки 474, от точки 474 по береговой линии Чебоксарского водохранилища до точки 475, от точки 475 по береговой линии Чебоксарского водохранилища до точки 476, от точки 476 по береговой линии Чебоксарского водохранилища до точки 477, от точки 477 по береговой линии Чебоксарского водохранилища до точки 478, от точки 478 по береговой линии Чебоксарского водохранилища до точки 479, от точки 479 по береговой линии Чебоксарского водохранилища до точки 480, от точки 480 по береговой линии Чебоксарского водохранилища до точки 481, от точки 481 по береговой линии Чебоксарского водохранилища до точки 482, от точки 482 по береговой линии Чебоксарского водохранилища до точки 483, от точки 483 по береговой линии Чебоксарского водохранилища до точки 484, от точки 484 по береговой линии Чебоксарского водохранилища до точки 485, от точки 485 по береговой линии Чебоксарского водохранилища до точки 486, от точки 486 по береговой линии	493	56,151708	44,343691			
			494	56,151798	44,342960			
			495	56,151923	44,342216			
			496	56,152079	44,341939			
			497	56,152285	44,340617			
			498	56,152521	44,339455			
			499	56,152974	44,337788			
			500	56,153219	44,336632			
			501	56,153265	44,336443			
			502	56,153326	44,336245			
			503	56,153375	44,336098			
			504	56,153470	44,335220			
			505	56,153678	44,334098			
			506	56,153765	44,333629			
			507	56,153866	44,332880			
			508	56,154051	44,330162			
			509	56,154207	44,327771			
			510	56,154485	44,325150			
			511	56,154559	44,324165			
			512	56,154630	44,323271			
			513	56,154689	44,321648			
			514	56,154709	44,320690			
			515	56,154809	44,318624			
			516	56,154821	44,318358			
			517	56,154916	44,317390			
			518	56,154908	44,317255			
			519	56,155064	44,315853			
			520	56,155167	44,314704			
			521	56,155316	44,313986			
			522	56,155383	44,313719			

		Чебоксарского водохранилища до точки 487, от точки 487 по береговой линии Чебоксарского водохранилища до точки 488, от точки 488 по береговой линии Чебоксарского водохранилища до точки 489, от точки 489 по береговой линии Чебоксарского водохранилища до точки 490, от точки 490 по береговой линии Чебоксарского водохранилища до точки 491, от точки 491 по береговой линии Чебоксарского водохранилища до точки 492, от точки 492 по береговой линии Чебоксарского водохранилища до точки 493, от точки 493 по береговой линии Чебоксарского водохранилища до точки 494, от точки 494 по береговой линии Чебоксарского водохранилища до точки 495, от точки 495 по береговой линии Чебоксарского водохранилища до точки 496, от точки 496 по береговой линии Чебоксарского водохранилища до точки 497, от точки 497 по береговой линии Чебоксарского водохранилища до точки 498, от точки 498 по береговой линии Чебоксарского водохранилища до точки 499, от точки 499 по береговой линии Чебоксарского водохранилища до точки 500, от точки 500 по береговой линии Чебоксарского водохранилища до точки 501, от точки 501 по береговой линии Чебоксарского водохранилища до точки 502, от точки 502 по береговой линии Чебоксарского водохранилища до точки 503, от точки 503 по береговой линии Чебоксарского водохранилища до точки 504, от точки 504 по береговой линии Чебоксарского водохранилища до точки 505, от точки 505 по береговой линии Чебоксарского водохранилища до точки 506, от точки 506 по береговой линии Чебоксарского водохранилища до точки 507, от точки 507 по береговой линии Чебоксарского водохранилища до точки 508, от точки 508 по береговой линии Чебоксарского водохранилища до точки 509, от точки 509 по береговой линии Чебоксарского водохранилища до точки 510, от точки 510 по береговой линии Чебоксарского водохранилища до точки 511, от точки 511 по береговой линии Чебоксарского водохранилища	523	56,155501	44,313271			
			524	56,155432	44,312667			
			525	56,155441	44,312189			
			526	56,155529	44,311215			
			527	56,155771	44,309150			
			528	56,155884	44,308259			
			529	56,156059	44,307224			
			530	56,156089	44,306976			
			531	56,156219	44,306103			
			532	56,156475	44,304376			
			533	56,156636	44,301211			
			534	56,156693	44,300365			
			535	56,156677	44,300127			
			536	56,156738	44,298720			
			537	56,156762	44,297632			
			538	56,156950	44,296638			
			539	56,157018	44,296265			
			540	56,156987	44,295112			
			541	56,156987	44,294883			
			542	56,157207	44,293810			
			543	56,157299	44,293191			
			544	56,157474	44,292569			
			545	56,157595	44,292035			
			546	56,157774	44,290421			
			547	56,157811	44,289943			
			548	56,158037	44,289115			
			549	56,158281	44,288382			
			550	56,158457	44,287637			
			551	56,158832	44,285930			
			552	56,159227	44,283240			

		до точки 512, от точки 512 по береговой линии Чебоксарского водохранилища до точки 513, от точки 513 по береговой линии Чебоксарского водохранилища до точки 514, от точки 514 по береговой линии Чебоксарского водохранилища до точки 515, от точки 515 по береговой линии Чебоксарского водохранилища до точки 516, от точки 516 по береговой линии Чебоксарского водохранилища до точки 517, от точки 517 по береговой линии Чебоксарского водохранилища до точки 518, от точки 518 по береговой линии Чебоксарского водохранилища до точки 519, от точки 519 по береговой линии Чебоксарского водохранилища до точки 520, от точки 520 по береговой линии Чебоксарского водохранилища до точки 521, от точки 521 по береговой линии Чебоксарского водохранилища до точки 522, от точки 522 по береговой линии Чебоксарского водохранилища до точки 523, от точки 523 по береговой линии Чебоксарского водохранилища до точки 524, от точки 524 по береговой линии Чебоксарского водохранилища до точки 525, от точки 525 по береговой линии Чебоксарского водохранилища до точки 526, от точки 526 по береговой линии Чебоксарского водохранилища до точки 527, от точки 527 по береговой линии Чебоксарского водохранилища до точки 528, от точки 528 по береговой линии Чебоксарского водохранилища до точки 529, от точки 529 по береговой линии Чебоксарского водохранилища до точки 530, от точки 530 по береговой линии Чебоксарского водохранилища до точки 531, от точки 531 по береговой линии Чебоксарского водохранилища до точки 532, от точки 532 по береговой линии Чебоксарского водохранилища до точки 533, от точки 533 по береговой линии Чебоксарского водохранилища до точки 534, от точки 534 по береговой линии Чебоксарского водохранилища до точки 535, от точки 535 по береговой линии Чебоксарского водохранилища до точки 536, от точки 536 по береговой линии Чебоксарского водохранилища до точки 537, от точки	553	56,159257	44,282800			
			554	56,160108	44,278951			
			555	56,160356	44,277778			
			556	56,160525	44,276498			
			557	56,160554	44,276116			
			558	56,160641	44,275268			
			559	56,160871	44,273808			
			560	56,160894	44,273260			
			561	56,160905	44,272757			
			562	56,161012	44,272012			
			563	56,161134	44,271331			
			564	56,161131	44,270688			
			565	56,161072	44,270013			
			566	56,161082	44,269310			
			567	56,161165	44,268001			
			568	56,161225	44,266249			
			569	56,161233	44,265756			
			570	56,161215	44,264808			
			571	56,161185	44,263213			
			572	56,161125	44,262934			
			573	56,161123	44,262221			
			574	56,161116	44,261821			
			575	56,161148	44,261273			
			576	56,161155	44,261090			
			577	56,161156	44,260601			
			578	56,161036	44,260029			
			579	56,160801	44,259212			
			580	56,160768	44,259005			
			581	56,160730	44,258848			
			582	56,160620	44,258431			

		537 по береговой линии Чебоксарского водохранилища до точки 538, от точки 538 по береговой линии Чебоксарского водохранилища до точки 539, от точки 539 по береговой линии Чебоксарского водохранилища до точки 540, от точки 540 по береговой линии Чебоксарского водохранилища до точки 541, от точки 541 по береговой линии Чебоксарского водохранилища до точки 542, от точки 542 по береговой линии Чебоксарского водохранилища до точки 543, от точки 543 по береговой линии Чебоксарского водохранилища до точки 544, от точки 544 по береговой линии Чебоксарского водохранилища до точки 545, от точки 545 по береговой линии Чебоксарского водохранилища до точки 546, от точки 546 по береговой линии Чебоксарского водохранилища до точки 547, от точки 547 по береговой линии Чебоксарского водохранилища до точки 548, от точки 548 по береговой линии Чебоксарского водохранилища до точки 549, от точки 549 по береговой линии Чебоксарского водохранилища до точки 550, от точки 550 по береговой линии Чебоксарского водохранилища до точки 551, от точки 551 по береговой линии Чебоксарского водохранилища до точки 552, от точки 552 по береговой линии Чебоксарского водохранилища до точки 553, от точки 553 по береговой линии Чебоксарского водохранилища до точки 554, от точки 554 по береговой линии Чебоксарского водохранилища до точки 555, от точки 555 по береговой линии Чебоксарского водохранилища до точки 556, от точки 556 по береговой линии Чебоксарского водохранилища до точки 557, от точки 557 по береговой линии Чебоксарского водохранилища до точки 558, от точки 558 по береговой линии Чебоксарского водохранилища до точки 559, от точки 559 по береговой линии Чебоксарского водохранилища до точки 560, от точки 560 по береговой линии Чебоксарского водохранилища до точки 561, от точки 561 по береговой линии Чебоксарского водохранилища до точки 562, от точки 562 по береговой линии	583	56,160552	44,258163			
			584	56,160530	44,257853			
			585	56,160533	44,257470			
			586	56,160673	44,257128			
			587	56,160849	44,256630			
			588	56,160762	44,256083			
			589	56,160642	44,255436			
			590	56,160593	44,254923			
			591	56,160561	44,254468			
			592	56,160431	44,253953			
			593	56,160284	44,253451			
			594	56,160151	44,253035			
			595	56,160005	44,252637			
			596	56,159831	44,252110			
			597	56,159664	44,251533			
			598	56,161286	44,250000			
			599	56,160154	44,245701			
			600	56,158480	44,247173			
			601	56,158443	44,246849			
			602	56,158398	44,246515			
			603	56,158272	44,246223			
			604	56,158173	44,245917			
			605	56,158121	44,245749			
			606	56,158075	44,245519			
			607	56,157994	44,244971			
			608	56,157875	44,243482			
			609	56,157882	44,242596			
			610	56,157881	44,242095			
			611	56,157934	44,241681			
			612	56,157875	44,241096			

		Чебоксарского водохранилища до точки 563, от точки 563 по береговой линии Чебоксарского водохранилища до точки 564, от точки 564 по береговой линии Чебоксарского водохранилища до точки 565, от точки 565 по береговой линии Чебоксарского водохранилища до точки 566, от точки 566 по береговой линии Чебоксарского водохранилища до точки 567, от точки 567 по береговой линии Чебоксарского водохранилища до точки 568, от точки 568 по береговой линии Чебоксарского водохранилища до точки 569, от точки 569 по береговой линии Чебоксарского водохранилища до точки 570, от точки 570 по береговой линии Чебоксарского водохранилища до точки 571, от точки 571 по береговой линии Чебоксарского водохранилища до точки 572, от точки 572 по береговой линии Чебоксарского водохранилища до точки 573, от точки 573 по береговой линии Чебоксарского водохранилища до точки 574, от точки 574 по береговой линии Чебоксарского водохранилища до точки 575, от точки 575 по береговой линии Чебоксарского водохранилища до точки 576, от точки 576 по береговой линии Чебоксарского водохранилища до точки 577, от точки 577 по береговой линии Чебоксарского водохранилища до точки 578, от точки 578 по береговой линии Чебоксарского водохранилища до точки 579, от точки 579 по береговой линии Чебоксарского водохранилища до точки 580, от точки 580 по береговой линии Чебоксарского водохранилища до точки 581, от точки 581 по береговой линии Чебоксарского водохранилища до точки 582, от точки 582 по береговой линии Чебоксарского водохранилища до точки 583, от точки 583 по береговой линии Чебоксарского водохранилища до точки 584, от точки 584 по береговой линии Чебоксарского водохранилища до точки 585, от точки 585 по береговой линии Чебоксарского водохранилища до точки 586, от точки 586 по береговой линии Чебоксарского водохранилища до точки 587, от точки 587 по береговой линии Чебоксарского водохранилища	613	56,157863	44,240865			
			614	56,157843	44,240414			
			615	56,157853	44,240021			
			616	56,158056	44,238903			
			617	56,158204	44,237913			
			618	56,158283	44,237388			
			619	56,158416	44,236712			
			620	56,158530	44,236194			
			621	56,158562	44,236018			
			622	56,158596	44,235660			
			623	56,158657	44,234849			
			624	56,158839	44,233911			
			625	56,158986	44,233120			
			626	56,159065	44,232393			
			627	56,159282	44,231491			
			628	56,159466	44,230639			
			629	56,159895	44,229288			
			630	56,160120	44,228521			
			631	56,160281	44,227817			
			632	56,160462	44,227143			
			633	56,160586	44,226659			
			634	56,161251	44,224835			
			635	56,161915	44,222921			
			636	56,162025	44,222584			
			637	56,162571	44,221128			
			638	56,162869	44,220232			
			639	56,163177	44,219321			
			640	56,163510	44,218392			
			641	56,163638	44,218015			
			642	56,163757	44,217727			

		до точки 588, от точки 588 по береговой линии Чебоксарского водохранилища до точки 589, от точки 589 по береговой линии Чебоксарского водохранилища до точки 590, от точки 590 по береговой линии Чебоксарского водохранилища до точки 591, от точки 591 по береговой линии Чебоксарского водохранилища до точки 592, от точки 592 по береговой линии Чебоксарского водохранилища до точки 593, от точки 593 по береговой линии Чебоксарского водохранилища до точки 594, от точки 594 по береговой линии Чебоксарского водохранилища до точки 595, от точки 595 по береговой линии Чебоксарского водохранилища до точки 596, от точки 596 по прямой линии до точки 597, от точки 597 по прямой линии до точки 598, от точки 598 по прямой линии до точки 599, от точки 599 по прямой линии до точки 600, от точки 600 по береговой линии Чебоксарского водохранилища до точки 601, от точки 601 по береговой линии Чебоксарского водохранилища до точки 602, от точки 602 по береговой линии Чебоксарского водохранилища до точки 603, от точки 603 по береговой линии Чебоксарского водохранилища до точки 604, от точки 604 по береговой линии Чебоксарского водохранилища до точки 605, от точки 605 по береговой линии Чебоксарского водохранилища до точки 606, от точки 606 по береговой линии Чебоксарского водохранилища до точки 607, от точки 607 по береговой линии Чебоксарского водохранилища до точки 608, от точки 608 по береговой линии Чебоксарского водохранилища до точки 609, от точки 609 по береговой линии Чебоксарского водохранилища до точки 610, от точки 610 по береговой линии Чебоксарского водохранилища до точки 611, от точки 611 по береговой линии Чебоксарского водохранилища до точки 612, от точки 612 по береговой линии Чебоксарского водохранилища до точки 613, от точки 613 по береговой линии Чебоксарского водохранилища до точки 614, от точки 614 по береговой линии Чебоксарского водохранилища	643	56,164433	44,216064			
			644	56,164721	44,215383			
			645	56,165004	44,213971			
			646	56,166566	44,215508			
			647	56,172041	44,201987			
			648	56,170945	44,200179			
			649	56,171661	44,198366			

		до точки 615, от точки 615 по береговой линии Чебоксарского водохранилища до точки 616, от точки 616 по береговой линии Чебоксарского водохранилища до точки 617, от точки 617 по береговой линии Чебоксарского водохранилища до точки 618, от точки 618 по береговой линии Чебоксарского водохранилища до точки 619, от точки 619 по береговой линии Чебоксарского водохранилища до точки 620, от точки 620 по береговой линии Чебоксарского водохранилища до точки 621, от точки 621 по береговой линии Чебоксарского водохранилища до точки 622, от точки 622 по береговой линии Чебоксарского водохранилища до точки 623, от точки 623 по береговой линии Чебоксарского водохранилища до точки 624, от точки 624 по береговой линии Чебоксарского водохранилища до точки 625, от точки 625 по береговой линии Чебоксарского водохранилища до точки 626, от точки 626 по береговой линии Чебоксарского водохранилища до точки 627, от точки 627 по береговой линии Чебоксарского водохранилища до точки 628, от точки 628 по береговой линии Чебоксарского водохранилища до точки 629, от точки 629 по береговой линии Чебоксарского водохранилища до точки 630, от точки 630 по береговой линии Чебоксарского водохранилища до точки 631, от точки 631 по береговой линии Чебоксарского водохранилища до точки 632, от точки 632 по береговой линии Чебоксарского водохранилища до точки 633, от точки 633 по береговой линии Чебоксарского водохранилища до точки 634, от точки 634 по береговой линии Чебоксарского водохранилища до точки 635, от точки 635 по береговой линии Чебоксарского водохранилища до точки 636, от точки 636 по береговой линии Чебоксарского водохранилища до точки 637, от точки 637 по береговой линии Чебоксарского водохранилища до точки 638, от точки 638 по береговой линии Чебоксарского водохранилища до точки 639, от точки 639 по береговой линии Чебоксарского водохранилища до точки 640, от точки						

		640 по береговой линии Чебоксарского водохранилища до точки 641, от точки 641 по береговой линии Чебоксарского водохранилища до точки 642, от точки 642 по береговой линии Чебоксарского водохранилища до точки 643, от точки 643 по береговой линии Чебоксарского водохранилища до точки 644, от точки 644 по прямой линии до точки 645, от точки 645 по прямой линии до точки 646, от точки 646 по прямой линии до точки 647, от точки 647 по прямой линии до точки 648, от точки 648 по прямой линии до точки 649, и далее от точки 649 по прямой линии до точки 1						
2.	Участок Чебоксарского водохранилища между д. Чеченино и д. Бахмут (за исключением о. Татинский и других островов) в границах городского округа город Нижний Новгород	Границы участка: от точки 1 по береговой линии до точки 2, от точки 2 по береговой линии до точки 3, от точки 3 по береговой линии до точки 4, от точки 4 по береговой линии до точки 5, от точки 5 по береговой линии до точки 6, от точки 6 по береговой линии до точки 7, от точки 7 по береговой линии до точки 8, от точки 8 по береговой линии до точки 9, от точки 9 по береговой линии до точки 10, от точки 10 по береговой линии до точки 11, от точки 11 по береговой линии до точки 12, от точки 12 по береговой линии до точки 13, от точки 13 по береговой линии до точки 14, от точки 14 по береговой линии до точки 15, от точки 15 по береговой линии до точки 16, от точки 16 по береговой линии до точки 17, от точки 17 по береговой линии до точки 18, от точки 18 по береговой линии до точки 19, от точки 19 по береговой линии до точки 20, от точки 20 по береговой линии до точки 21, от точки 21 по береговой линии до точки 22, от точки 22 по береговой линии до точки 23, от точки 23 по береговой линии до точки 24, от точки 24 по береговой линии до точки 25, от точки 25 по береговой линии до точки 26, от точки 26 по береговой линии до точки 27, от точки 27 по береговой линии до точки 28, от точки 28 по береговой линии до точки 29, от точки 29 по береговой линии до точки 30, от точки 31 по береговой линии до точки 32, от точки 32 по береговой линии до точки 33, от точки	1	56,042178	44,650613	-	740,5271	промышленное рыболовство
			2	56,050643	44,658073			
			3	56,050641	44,660681			
			4	56,050611	44,660828			
			5	56,050559	44,661273			
			6	56,050498	44,661807			
			7	56,050470	44,662046			
			8	56,050438	44,662429			
			9	56,050406	44,662653			
			10	56,050244	44,663760			
			11	56,050148	44,664416			
			12	56,050034	44,665159			
			13	56,049816	44,667126			
			14	56,049564	44,668692			
			15	56,049453	44,669296			
			16	56,049447	44,669346			
			17	56,049374	44,669974			
			18	56,049265	44,670943			
			19	56,049037	44,672994			
			20	56,048953	44,674227			
			21	56,048804	44,675603			

		33 по береговой линии до точки 34, от точки 34 по береговой линии до точки 35, от точки 35 по береговой линии до точки 36, от точки 36 по береговой линии до точки 37, от точки 37 по береговой линии до точки 38, от точки 38 по береговой линии до точки 39, от точки 39 по береговой линии до точки 40, от точки 40 по береговой линии до точки 41, от точки 41 по береговой линии до точки 42, от точки 42 по береговой линии до точки 43, от точки 43 по береговой линии до точки 44, от точки 44 по береговой линии до точки 45, от точки 44 по береговой линии Чебоксарского водохранилища до точки 45, от точки 45 по береговой линии Чебоксарского водохранилища до точки 46, от точки 46 по береговой линии Чебоксарского водохранилища до точки 47, от точки 47 по береговой линии Чебоксарского водохранилища до точки 48, от точки 48 по береговой линии Чебоксарского водохранилища до точки 49, от точки 49 по береговой линии Чебоксарского водохранилища до точки 50, от точки 50 по береговой линии Чебоксарского водохранилища до точки 51, от точки 51 по береговой линии Чебоксарского водохранилища до точки 52, от точки 52 по береговой линии Чебоксарского водохранилища до точки 53, от точки 53 по береговой линии Чебоксарского водохранилища до точки 54, от точки 54 по береговой линии Чебоксарского водохранилища до точки 55, от точки 55 по береговой линии Чебоксарского водохранилища до точки 56, от точки 56 по береговой линии Чебоксарского водохранилища до точки 57, от точки 57 по береговой линии Чебоксарского водохранилища до точки 58, от точки 58 по береговой линии Чебоксарского водохранилища до точки 59, от точки 59 по береговой линии Чебоксарского водохранилища до точки 60, от точки 60 по береговой линии Чебоксарского водохранилища до точки 61, от точки 61 по береговой линии Чебоксарского водохранилища до точки 62, от точки 62 по береговой линии Чебоксарского водохранилища	22	56,048705	44,676314			
			23	56,048636	44,677529			
			24	56,048567	44,678541			
			25	56,048506	44,679969			
			26	56,048468	44,681263			
			27	56,048495	44,682432			
			28	56,048555	44,684070			
			29	56,048559	44,684214			
			30	56,048619	44,685528			
			31	56,048638	44,686175			
			32	56,048733	44,686853			
			33	56,048706	44,688407			
			34	56,048645	44,689244			
			35	56,048525	44,692092			
			36	56,048397	44,693652			
			37	56,048398	44,693633			
			38	56,048164	44,695197			
			39	56,048088	44,696331			
			40	56,048060	44,697858			
			41	56,048018	44,699415			
			42	56,047899	44,700633			
			43	56,048014	44,700923			
			44	56,048066	44,702263			
			45	56,048041	44,703348			
			46	56,047983	44,703715			
			47	56,048013	44,704189			
			48	56,048199	44,704883			
			49	56,048242	44,705235			
			50	56,048289	44,705984			
			51	56,048465	44,706870			

		до точки 63, от точки 63 по береговой линии Чебоксарского водохранилища до точки 64, от точки 64 по береговой линии Чебоксарского водохранилища до точки 65, от точки 65 по береговой линии Чебоксарского водохранилища до точки 66, от точки 66 по береговой линии Чебоксарского водохранилища до точки 67, от точки 67 по береговой линии Чебоксарского водохранилища до точки 68, от точки 68 по береговой линии Чебоксарского водохранилища до точки 69, от точки 69 по береговой линии Чебоксарского водохранилища до точки 70, от точки 70 по береговой линии Чебоксарского водохранилища до точки 71, от точки 71 по береговой линии Чебоксарского водохранилища до точки 72, от точки 72 по береговой линии Чебоксарского водохранилища до точки 73, от точки 73 по береговой линии Чебоксарского водохранилища до точки 74, от точки 74 по прямой линии до точки 75, от точки 75 по прямой линии до точки 76, от точки 76 по прямой линии до точки 77, от точки 77 по береговой линии Чебоксарского водохранилища до точки 78, от точки 78 по береговой линии Чебоксарского водохранилища до точки 79, от точки 79 по береговой линии Чебоксарского водохранилища до точки 80, от точки 80 по береговой линии Чебоксарского водохранилища до точки 81, от точки 81 по береговой линии Чебоксарского водохранилища до точки 82, от точки 82 по береговой линии Чебоксарского водохранилища до точки 83, от точки 83 по береговой линии Чебоксарского водохранилища до точки 84, от точки 84 по береговой линии Чебоксарского водохранилища до точки 85, от точки 85 по береговой линии Чебоксарского водохранилища до точки 86, от точки 86 по береговой линии Чебоксарского водохранилища до точки 87, от точки 87 по береговой линии Чебоксарского водохранилища до точки 88, от точки 88 по береговой линии Чебоксарского водохранилища до точки 89, от точки 89 по прямой линии до точки 90,	52	56,048729	44,708023			
			53	56,049107	44,709296			
			54	56,049206	44,709441			
			55	56,049265	44,709306			
			56	56,049113	44,708445			
			57	56,049104	44,707971			
			58	56,049234	44,707747			
			59	56,049197	44,707413			
			60	56,049102	44,706907			
			61	56,048994	44,706859			
			62	56,048954	44,707005			
			63	56,048993	44,707572			
			64	56,048977	44,707856			
			65	56,048867	44,707812			
			66	56,048776	44,707480			
			67	56,048759	44,707400			
			68	56,048606	44,706587			
			69	56,048586	44,706118			
			70	56,048708	44,705803			
			71	56,048709	44,705631			
			72	56,048555	44,705235			
			73	56,048526	44,704993			
			74	56,048606	44,704904			
			75	56,048675	44,704895			
			76	56,048858	44,705320			
			77	56,049081	44,705962			
			78	56,049389	44,706517			
			79	56,049492	44,706889			
			80	56,049638	44,707748			
			81	56,049707	44,708304			

		от точки 90 по прямой линии до точки 91, от точки 91 по прямой линии до точки 92, от точки 92 по прямой линии до точки 93, от точки 93 по береговой линии Чебоксарского водохранилища до точки 94, от точки 94 по береговой линии Чебоксарского водохранилища до точки 95, от точки 95 по береговой линии Чебоксарского водохранилища до точки 96, от точки 96 по береговой линии Чебоксарского водохранилища до точки 97, от точки 97 по береговой линии Чебоксарского водохранилища до точки 98, от точки 98 по береговой линии Чебоксарского водохранилища до точки 99, от точки 99 по береговой линии Чебоксарского водохранилища до точки 100, от точки 100 по береговой линии Чебоксарского водохранилища до точки 101, от точки 101 по береговой линии Чебоксарского водохранилища до точки 102, от точки 102 по береговой линии Чебоксарского водохранилища до точки 103, от точки 103 по береговой линии Чебоксарского водохранилища до точки 104, от точки 104 по береговой линии Чебоксарского водохранилища до точки 105, от точки 105 по береговой линии Чебоксарского водохранилища до точки 106, от точки 106 по береговой линии Чебоксарского водохранилища до точки 107, от точки 107 по береговой линии Чебоксарского водохранилища до точки 108, от точки 108 по береговой линии Чебоксарского водохранилища до точки 109, от точки 109 по береговой линии Чебоксарского водохранилища до точки 110, от точки 110 по береговой линии Чебоксарского водохранилища до точки 111, от точки 111 по береговой линии Чебоксарского водохранилища до точки 112, от точки 112 по береговой линии Чебоксарского водохранилища до точки 113, от точки 113 по береговой линии Чебоксарского водохранилища до точки 114, от точки 114 по береговой линии Чебоксарского водохранилища до точки 115, от точки 115 по береговой линии Чебоксарского водохранилища до точки 116, от точки 116 по береговой линии Чебоксарского водохранилища	82	56,049968	44,709235			
			83	56,049965	44,709452			
			84	56,049781	44,709468			
			85	56,049751	44,709795			
			86	56,049831	44,710569			
			87	56,050120	44,711306			
			88	56,050304	44,712320			
			89	56,050551	44,713500			
			90	56,050618	44,713876			
			91	56,050622	44,716258			
			92	56,052608	44,722058			
			93	56,054668	44,735145			
			94	56,052994	44,735871			
			95	56,052920	44,735266			
			96	56,052786	44,734492			
			97	56,052653	44,733668			
			98	56,052503	44,732766			
			99	56,052402	44,732166			
			100	56,052289	44,731805			
			101	56,052117	44,731273			
			102	56,051894	44,730568			
			103	56,051860	44,730455			
			104	56,051800	44,730286			
			105	56,051619	44,729805			
			106	56,051366	44,729125			
			107	56,050948	44,728006			
			108	56,050846	44,727734			
			109	56,050747	44,727465			
			110	56,050684	44,727306			
			111	56,050596	44,727108			

		до точки 117, от точки 117 по береговой линии Чебоксарского водохранилища до точки 118, от точки 118 по береговой линии Чебоксарского водохранилища до точки 119, от точки 119 по береговой линии Чебоксарского водохранилища до точки 120, от точки 120 по береговой линии Чебоксарского водохранилища до точки 121, от точки 121 по береговой линии Чебоксарского водохранилища до точки 122, от точки 122 по береговой линии Чебоксарского водохранилища до точки 123, от точки 123 по береговой линии Чебоксарского водохранилища до точки 124, от точки 124 по береговой линии Чебоксарского водохранилища до точки 125, от точки 125 по береговой линии Чебоксарского водохранилища до точки 126, от точки 126 по береговой линии Чебоксарского водохранилища до точки 127, от точки 127 по береговой линии Чебоксарского водохранилища до точки 128, от точки 128 по береговой линии Чебоксарского водохранилища до точки 129, от точки 129 по береговой линии Чебоксарского водохранилища до точки 130, от точки 130 по береговой линии Чебоксарского водохранилища до точки 131, от точки 131 по береговой линии Чебоксарского водохранилища до точки 132, от точки 132 по береговой линии Чебоксарского водохранилища до точки 133, от точки 133 по береговой линии Чебоксарского водохранилища до точки 134, от точки 134 по береговой линии Чебоксарского водохранилища до точки 135, от точки 135 по береговой линии Чебоксарского водохранилища до точки 136, от точки 136 по береговой линии Чебоксарского водохранилища до точки 137, от точки 137 по береговой линии Чебоксарского водохранилища до точки 138, от точки 138 по береговой линии Чебоксарского водохранилища до точки 139, от точки 139 по береговой линии Чебоксарского водохранилища до точки 140, от точки 140 по береговой линии Чебоксарского водохранилища до точки 141, от точки 141 по береговой линии Чебоксарского водохранилища до точки 142, от точки	112	56,050488	44,726843			
			113	56,050346	44,726510			
			114	56,050282	44,726359			
			115	56,050165	44,726088			
			116	56,049854	44,725337			
			117	56,049844	44,725309			
			118	56,049569	44,724607			
			119	56,049313	44,723963			
			120	56,049081	44,723017			
			121	56,049009	44,722774			
			122	56,048685	44,721577			
			123	56,048612	44,721304			
			124	56,048496	44,720913			
			125	56,048397	44,720556			
			126	56,048336	44,720352			
			127	56,048279	44,720154			
			128	56,048207	44,719902			
			129	56,048069	44,719378			
			130	56,047813	44,718389			
			131	56,047560	44,717433			
			132	56,047386	44,716777			
			133	56,047259	44,716243			
			134	56,047002	44,715173			
			135	56,046702	44,713848			
			136	56,046599	44,713410			
			137	56,046373	44,712503			
			138	56,046013	44,711042			
			139	56,045718	44,709880			
			140	56,045476	44,709297			
			141	56,045353	44,709001			

		142 по береговой линии Чебоксарского водохранилища до точки 143, от точки 143 по береговой линии Чебоксарского водохранилища до точки 144, от точки 144 по береговой линии Чебоксарского водохранилища до точки 145, от точки 145 по береговой линии Чебоксарского водохранилища до точки 146, от точки 146 по береговой линии Чебоксарского водохранилища до точки 147, от точки 147 по береговой линии Чебоксарского водохранилища до точки 148, от точки 148 по береговой линии Чебоксарского водохранилища до точки 149, от точки 149 по береговой линии Чебоксарского водохранилища до точки 150, от точки 150 по береговой линии Чебоксарского водохранилища до точки 151, от точки 151 по береговой линии Чебоксарского водохранилища до точки 152, от точки 152 по береговой линии Чебоксарского водохранилища до точки 153, от точки 153 по береговой линии Чебоксарского водохранилища до точки 154, от точки 154 по береговой линии Чебоксарского водохранилища до точки 155, от точки 155 по береговой линии Чебоксарского водохранилища до точки 156, от точки 156 по береговой линии Чебоксарского водохранилища до точки 157, от точки 157 по береговой линии Чебоксарского водохранилища до точки 158, от точки 158 по береговой линии Чебоксарского водохранилища до точки 159, от точки 159 по береговой линии Чебоксарского водохранилища до точки 160, от точки 160 по береговой линии Чебоксарского водохранилища до точки 161, от точки 161 по береговой линии Чебоксарского водохранилища до точки 162, от точки 162 по береговой линии Чебоксарского водохранилища до точки 163, от точки 163 по береговой линии Чебоксарского водохранилища до точки 164, от точки 164 по береговой линии Чебоксарского водохранилища до точки 165, от точки 165 по береговой линии Чебоксарского водохранилища до точки 166, от точки 166 по береговой линии Чебоксарского водохранилища до точки 167, от точки 167 по береговой линии	142	56,045147	44,708471			
			143	56,045010	44,708116			
			144	56,044707	44,707274			
			145	56,044501	44,706695			
			146	56,044298	44,706128			
			147	56,043974	44,705583			
			148	56,043815	44,705538			
			149	56,043548	44,706089			
			150	56,043386	44,706776			
			151	56,043302	44,707199			
			152	56,043210	44,707687			
			153	56,043137	44,708076			
			154	56,043065	44,708521			
			155	56,043083	44,709839			
			156	56,043096	44,710708			
			157	56,043142	44,711799			
			158	56,043247	44,712156			
			159	56,043456	44,713930			
			160	56,043663	44,715613			
			161	56,043981	44,717572			
			162	56,044253	44,718844			
			163	56,044521	44,720118			
			164	56,044708	44,720990			
			165	56,044928	44,722027			
			166	56,045192	44,723181			
			167	56,045503	44,724524			
			168	56,045733	44,725475			
			169	56,046067	44,726782			
			170	56,046282	44,727636			
			171	56,046426	44,728064			

		Чебоксарского водохранилища до точки 168, от точки 168 по береговой линии Чебоксарского водохранилища до точки 169, от точки 169 по береговой линии Чебоксарского водохранилища до точки 170, от точки 170 по береговой линии Чебоксарского водохранилища до точки 171, от точки 171 по береговой линии Чебоксарского водохранилища до точки 172, от точки 172 по береговой линии Чебоксарского водохранилища до точки 173, от точки 173 по береговой линии Чебоксарского водохранилища до точки 174, от точки 174 по береговой линии Чебоксарского водохранилища до точки 175, от точки 175 по береговой линии Чебоксарского водохранилища до точки 176, от точки 176 по береговой линии Чебоксарского водохранилища до точки 177, от точки 177 по береговой линии Чебоксарского водохранилища до точки 178, от точки 178 по береговой линии Чебоксарского водохранилища до точки 179, от точки 179 по береговой линии Чебоксарского водохранилища до точки 180, от точки 180 по береговой линии Чебоксарского водохранилища до точки 181, от точки 181 по береговой линии Чебоксарского водохранилища до точки 182, от точки 182 по береговой линии Чебоксарского водохранилища до точки 183, от точки 183 по береговой линии Чебоксарского водохранилища до точки 184, от точки 184 по береговой линии Чебоксарского водохранилища до точки 185, от точки 185 по береговой линии Чебоксарского водохранилища до точки 186, от точки 186 по береговой линии Чебоксарского водохранилища до точки 187, от точки 187 по береговой линии Чебоксарского водохранилища до точки 188, от точки 188 по береговой линии Чебоксарского водохранилища до точки 189, от точки 189 по береговой линии Чебоксарского водохранилища до точки 190, от точки 190 по береговой линии Чебоксарского водохранилища до точки 191, от точки 191 по береговой линии Чебоксарского водохранилища до точки 192, от точки 192 по береговой линии Чебоксарского водохранилища	172	56,046648	44,728713			
			173	56,047084	44,730016			
			174	56,047497	44,731231			
			175	56,047986	44,732628			
			176	56,048336	44,733522			
			177	56,048686	44,734419			
			178	56,048910	44,734996			
			179	56,049185	44,735800			
			180	56,049422	44,736552			
			181	56,049591	44,736912			
			182	56,049742	44,737206			
			183	56,049835	44,737141			
			184	56,049821	44,736697			
			185	56,049708	44,736100			
			186	56,049611	44,735550			
			187	56,049388	44,734758			
			188	56,049465	44,734757			
			189	56,049651	44,735004			
			190	56,049801	44,735394			
			191	56,049809	44,735567			
			192	56,049836	44,735922			
			193	56,049926	44,736208			
			194	56,050022	44,736506			
			195	56,050032	44,736536			
			196	56,050040	44,736576			
			197	56,050069	44,736714			
			198	56,050111	44,736912			
			199	56,050148	44,737090			
			200	56,050162	44,737158			
			201	56,050184	44,737265			

		до точки 193, от точки 193 по береговой линии Чебоксарского водохранилища до точки 194, от точки 194 по береговой линии Чебоксарского водохранилища до точки 195, от точки 195 по береговой линии Чебоксарского водохранилища до точки 196, от точки 196 по береговой линии Чебоксарского водохранилища до точки 197, от точки 197 по береговой линии Чебоксарского водохранилища до точки 198, от точки 198 по береговой линии Чебоксарского водохранилища до точки 199, от точки 199 по береговой линии Чебоксарского водохранилища до точки 200, от точки 200 по береговой линии Чебоксарского водохранилища до точки 201, от точки 201 по береговой линии Чебоксарского водохранилища до точки 202, от точки 202 по береговой линии Чебоксарского водохранилища до точки 203, от точки 203 по береговой линии Чебоксарского водохранилища до точки 204, от точки 204 по береговой линии Чебоксарского водохранилища до точки 205, от точки 205 по береговой линии Чебоксарского водохранилища до точки 206, от точки 206 по береговой линии Чебоксарского водохранилища до точки 207, от точки 207 по береговой линии Чебоксарского водохранилища до точки 208, от точки 208 по береговой линии Чебоксарского водохранилища до точки 209, от точки 209 по береговой линии Чебоксарского водохранилища до точки 210, от точки 210 по береговой линии Чебоксарского водохранилища до точки 211, от точки 211 по береговой линии Чебоксарского водохранилища до точки 212, от точки 212 по береговой линии Чебоксарского водохранилища до точки 213, от точки 213 по береговой линии Чебоксарского водохранилища до точки 214, от точки 214 по береговой линии Чебоксарского водохранилища до точки 215, от точки 215 по береговой линии Чебоксарского водохранилища до точки 216, от точки 216 по береговой линии Чебоксарского водохранилища до точки 217, от точки 217 по береговой линии Чебоксарского водохранилища до точки 218, от точки	202	56,050207	44,737377			
			203	56,050223	44,737456			
			204	56,050252	44,737598			
			205	56,050274	44,737705			
			206	56,050298	44,737824			
			207	56,050340	44,738029			
			208	56,050356	44,738107			
			209	56,050370	44,738177			
			210	56,050388	44,738260			
			211	56,050408	44,738360			
			212	56,050414	44,738391			
			213	56,050435	44,738493			
			214	56,050478	44,738706			
			215	56,050494	44,738780			
			216	56,050510	44,738862			
			217	56,050528	44,738956			
			218	56,050550	44,739066			
			219	56,050597	44,739307			
			220	56,050633	44,739493			
			221	56,050685	44,739757			
			222	56,050731	44,739995			
			223	56,050770	44,740193			
			224	56,050825	44,740477			
			225	56,050854	44,740625			
			226	56,050908	44,740779			
			227	56,050959	44,740924			
			228	56,050972	44,740963			
			229	56,051053	44,741197			
			230	56,051125	44,741403			
			231	56,051167	44,741525			

		218 по береговой линии Чебоксарского водохранилища до точки 219, от точки 219 по береговой линии Чебоксарского водохранилища до точки 220, от точки 220 по береговой линии Чебоксарского водохранилища до точки 221, от точки 221 по береговой линии Чебоксарского водохранилища до точки 222, от точки 222 по береговой линии Чебоксарского водохранилища до точки 223, от точки 223 по береговой линии Чебоксарского водохранилища до точки 224, от точки 224 по береговой линии Чебоксарского водохранилища до точки 225, от точки 225 по береговой линии Чебоксарского водохранилища до точки 226, от точки 226 по береговой линии Чебоксарского водохранилища до точки 227, от точки 227 по береговой линии Чебоксарского водохранилища до точки 228, от точки 228 по береговой линии Чебоксарского водохранилища до точки 229, от точки 229 по береговой линии Чебоксарского водохранилища до точки 230, от точки 230 по береговой линии Чебоксарского водохранилища до точки 231, от точки 231 по береговой линии Чебоксарского водохранилища до точки 232, от точки 232 по береговой линии Чебоксарского водохранилища до точки 233, от точки 233 по береговой линии Чебоксарского водохранилища до точки 234, от точки 234 по береговой линии Чебоксарского водохранилища до точки 235, от точки 235 по береговой линии Чебоксарского водохранилища до точки 236, от точки 236 по береговой линии Чебоксарского водохранилища до точки 237, от точки 237 по береговой линии Чебоксарского водохранилища до точки 238, от точки 238 по береговой линии Чебоксарского водохранилища до точки 239, от точки 239 по береговой линии Чебоксарского водохранилища до точки 240, от точки 240 по береговой линии Чебоксарского водохранилища до точки 241, от точки 241 по береговой линии Чебоксарского водохранилища до точки 242, от точки 242 по береговой линии Чебоксарского водохранилища до точки 243, от точки 243 по береговой линии	232	56,051179	44,741559			
			233	56,051203	44,741630			
			234	56,051276	44,741853			
			235	56,051364	44,742120			
			236	56,051431	44,742322			
			237	56,051508	44,742556			
			238	56,051587	44,742797			
			239	56,051646	44,742974			
			240	56,051716	44,743186			
			241	56,051746	44,743278			
			242	56,051805	44,743445			
			243	56,051829	44,743513			
			244	56,051892	44,743692			
			245	56,051964	44,743896			
			246	56,052030	44,744081			
			247	56,052109	44,744306			
			248	56,052182	44,744511			
			249	56,052244	44,744686			
			250	56,052312	44,744879			
			251	56,052361	44,745016			
			252	56,052731	44,746025			
			253	56,053021	44,746875			
			254	56,053153	44,747465			
			255	56,053303	44,747946			
			256	56,053410	44,748494			
			257	56,053619	44,748927			
			258	56,053701	44,749272			
			259	56,053996	44,750511			
			260	56,054192	44,751425			
			261	56,054374	44,751837			

		Чебоксарского водохранилища до точки 244, от точки 244 по береговой линии Чебоксарского водохранилища до точки 245, от точки 245 по береговой линии Чебоксарского водохранилища до точки 246, от точки 246 по береговой линии Чебоксарского водохранилища до точки 247, от точки 247 по береговой линии Чебоксарского водохранилища до точки 248, от точки 248 по береговой линии Чебоксарского водохранилища до точки 249, от точки 249 по береговой линии Чебоксарского водохранилища до точки 250, от точки 250 по береговой линии Чебоксарского водохранилища до точки 251, от точки 251 по береговой линии Чебоксарского водохранилища до точки 252, от точки 252 по береговой линии Чебоксарского водохранилища до точки 253, от точки 253 по береговой линии Чебоксарского водохранилища до точки 254, от точки 254 по береговой линии Чебоксарского водохранилища до точки 255, от точки 255 по береговой линии Чебоксарского водохранилища до точки 256, от точки 256 по береговой линии Чебоксарского водохранилища до точки 257, от точки 257 по береговой линии Чебоксарского водохранилища до точки 258, от точки 258 по береговой линии Чебоксарского водохранилища до точки 259, от точки 259 по береговой линии Чебоксарского водохранилища до точки 260, от точки 260 по береговой линии Чебоксарского водохранилища до точки 261, от точки 261 по береговой линии Чебоксарского водохранилища до точки 262, от точки 262 по береговой линии Чебоксарского водохранилища до точки 263, от точки 263 по береговой линии Чебоксарского водохранилища до точки 264, от точки 264 по береговой линии Чебоксарского водохранилища до точки 265, от точки 265 по береговой линии Чебоксарского водохранилища до точки 266, от точки 266 по береговой линии Чебоксарского водохранилища до точки 267, от точки 267 по береговой линии Чебоксарского водохранилища до точки 268, от точки 268 по береговой линии Чебоксарского водохранилища	262	56,054573	44,752215			
			263	56,054786	44,753545			
			264	56,054795	44,753595			
			265	56,054865	44,753875			
			266	56,055055	44,754315			
			267	56,055194	44,754357			
			268	56,055197	44,754232			
			269	56,055142	44,754048			
			270	56,055136	44,753646			
			271	56,055100	44,753215			
			272	56,055092	44,753067			
			273	56,055054	44,752311			
			274	56,054950	44,751655			
			275	56,054762	44,750469			
			276	56,054750	44,749771			
			277	56,054537	44,748573			
			278	56,054500	44,747859			
			279	56,054339	44,746609			
			280	56,054297	44,746134			
			281	56,054237	44,745444			
			282	56,054127	44,744828			
			283	56,054044	44,744367			
			284	56,053841	44,743057			
			285	56,053728	44,742335			
			286	56,053661	44,741546			
			287	56,053577	44,740556			
			288	56,053534	44,740069			
			289	56,053460	44,739517			
			290	56,053338	44,738604			
			291	56,053249	44,737920			

		до точки 269, от точки 269 по береговой линии Чебоксарского водохранилища до точки 270, от точки 270 по береговой линии Чебоксарского водохранилища до точки 271, от точки 271 по береговой линии Чебоксарского водохранилища до точки 272, от точки 272 по береговой линии Чебоксарского водохранилища до точки 273, от точки 273 по береговой линии Чебоксарского водохранилища до точки 274, от точки 274 по береговой линии Чебоксарского водохранилища до точки 275, от точки 275 по береговой линии Чебоксарского водохранилища до точки 276, от точки 276 по береговой линии Чебоксарского водохранилища до точки 277, от точки 277 по береговой линии Чебоксарского водохранилища до точки 278, от точки 278 по береговой линии Чебоксарского водохранилища до точки 279, от точки 279 по береговой линии Чебоксарского водохранилища до точки 280, от точки 280 по береговой линии Чебоксарского водохранилища до точки 281, от точки 281 по береговой линии Чебоксарского водохранилища до точки 282, от точки 282 по береговой линии Чебоксарского водохранилища до точки 283, от точки 283 по береговой линии Чебоксарского водохранилища до точки 284, от точки 284 по береговой линии Чебоксарского водохранилища до точки 285, от точки 285 по береговой линии Чебоксарского водохранилища до точки 286, от точки 286 по береговой линии Чебоксарского водохранилища до точки 287, от точки 287 по береговой линии Чебоксарского водохранилища до точки 288, от точки 288 по береговой линии Чебоксарского водохранилища до точки 289, от точки 289 по береговой линии Чебоксарского водохранилища до точки 290, от точки 290 по береговой линии Чебоксарского водохранилища до точки 291, от точки 291 по береговой линии Чебоксарского водохранилища до точки 292, от точки 292 по прямой линии до точки 293, от точки 293 по прямой линии до точки 294, от точки 294 по прямой линии до точки 295, от точки 295 п по прямой линии до	292	56,053165	44,737238			
			293	56,053017	44,736053			
			294	56,054702	44,735344			
			295	56,056645	44,747735			
			296	56,059782	44,767769			
			297	56,056095	44,770536			
			298	56,047043	44,740056			
			299	56,046326	44,740578			
			300	56,045669	44,739387			
			301	56,044903	44,738630			
			302	56,043778	44,738670			
			303	56,039438	44,725265			
			304	56,036025	44,714857			
			305	56,037248	44,714519			
			306	56,036885	44,709640			
			307	56,035573	44,709889			
			308	56,036170	44,685811			
			309	56,039666	44,667643			

		точки 296, от точки 296 по прямой линии до точки 297, от точки 297 по прямой линии до точки 298, от точки 298 по береговой линии Чебоксарского водохранилища до точки 299, от точки 299 по прямой линии до точки 300, от точки 300 по прямой линии до точки 301, от точки 301 по прямой линии до точки 302, от точки 302 по прямой линии до точки 303, от точки 303 по прямой линии до точки 304, от точки 304 по прямой линии до точки 305, от точки 305 по прямой линии до точки 306, от точки 306 по прямой линии до точки 307, от точки 307 по прямой линии до точки 308, от точки 308 по прямой линии 309, и далее от точки 309 по прямой линии до точки 1						
3.	Участок Чебоксарского водохранилища ниже устья р. Сундовик у п. Макарьево в границах Лысковского муниципального округа Нижегородской области	Границы участка: от точки 1 по прямой линии до точки 2, от точки 2 по береговой линии Чебоксарского водохранилища до точки 3, от точки 3 по береговой линии Чебоксарского водохранилищ до точки 4, от точки 4 по береговой линии Чебоксарского водохранилищ до точки 5, от точки 5 по береговой линии Чебоксарского водохранилищ до точки 6, от точки 6 по береговой линии Чебоксарского водохранилищ до точки 7, от точки 7 по береговой линии Чебоксарского водохранилищ до точки 8, от точки 8 по береговой линии Чебоксарского водохранилищ до точки 9, от точки 9 по береговой линии Чебоксарского водохранилищ до точки 10, от точки 10 по береговой линии Чебоксарского водохранилищ до точки 11, от точки 11 по береговой линии Чебоксарского водохранилищ до точки 12, от точки 12 по береговой линии Чебоксарского водохранилищ до точки 13, от точки 13 по береговой линии Чебоксарского водохранилищ до точки 14, от точки 14 по береговой линии Чебоксарского водохранилищ до точки 15, от точки 15 по прямой линии до точки 16, от точки 16 по прямой линии до точки 17, от точки 17 по прямой до точки 18, от точки 18 по прямой линии до точки 19, от точки 19 по прямой линии до точки 20, далее от точки 20 по	1	56,075483	45,08596	-	408,7451	промышленное рыболовство
			2	56,083204	45,074498			
			3	56,084241	45,077164			
			4	56,084413	45,077915			
			5	56,08495	45,079468			
			6	56,08603	45,0832			
			7	56,086714	45,085949			
			8	56,087981	45,090271			
			9	56,088809	45,093192			
			10	56,089338	45,094693			
			11	56,092537	45,103505			
			12	56,093078	45,104824			
			13	56,093995	45,106573			
			14	56,097264	45,112979			
			15	56,0992	45,116596			
			16	56,100613	45,118747			
			17	56,101397	45,120725			
			18	56,093548	45,131405			
			19	56,084496	45,116177			
			20	56,078608	45,100818			

		прямой линии до точки 1	21	56,075483	45,08596			
4.	Участок Чебоксарского водохранилища от с. Сельская Маза слева по о. Середыш до с. Великовское (за исключением островов) в границах Лысковского муниципального округа Нижегородской области	Границы участка: от точки 1 по прямой линии до точки 2, от точки 2 по прямой линии до точки 3, от точки 3 по прямой линии до точки 4, от точки 4 по прямой линии до точки 5, от точки 5 по прямой линии до точки 6, от точки 6 по прямой линии до точки 7, от точки 7 по прямой линии до точки 8, от точки 8 по прямой линии до точки 9, от точки 9 по прямой линии до точки 10, от точки 10 по прямой линии до точки 11, от точки 11 по прямой линии до точки 12, от точки 12 по прямой линии до точки 13, от точки 13 по прямой линии до точки 14, от точки 14 по прямой линии до точки 15, от точки 15 по прямой линии до точки 16, от точки 16 по прямой линии до точки 17, от точки 17 по прямой линии до точки 18, от точки 18 по прямой линии до точки 19, от точки 19 по прямой линии до точки 20, от точки 20 по прямой линии до точки 21, от точки 21 по береговой линии Чебоксарского водохранилища до точки 22, от точки 22 по береговой линии Чебоксарского водохранилища до точки 23, от точки 23 по береговой линии Чебоксарского водохранилища до точки 24, от точки 24 по береговой линии Чебоксарского водохранилища до точки 25, от точки 25 по береговой линии Чебоксарского водохранилища до точки 26, от точки 26 по береговой линии Чебоксарского водохранилища до точки 27, от точки 27 по береговой линии Чебоксарского водохранилища до точки 28, от точки 28 по береговой линии Чебоксарского водохранилища до точки 29, от точки 29 по береговой линии Чебоксарского водохранилища до точки 30, от точки 31 по береговой линии Чебоксарского водохранилища до точки 32, от точки 32 по береговой линии Чебоксарского водохранилища до точки 33, от точки 33 по береговой линии Чебоксарского водохранилища до точки 34, от точки 34 по береговой линии Чебоксарского водохранилища до точки 35, от точки 35 по береговой линии Чебоксарского водохранилища до точки 36, от точки	1	56,123373	45,208445	-	1703,4905	промышленное рыболовство
			2	56,130799	45,200349			
			3	56,139287	45,211029			
			4	56,143377	45,220995			
			5	56,146920	45,232285			
			6	56,148732	45,242332			
			7	56,149309	45,248614			
			8	56,149273	45,256883			
			9	56,148722	45,263321			
			10	56,144607	45,277765			
			11	56,142577	45,283059			
			12	56,139293	45,287481			
			13	56,132116	45,298967			
			14	56,128899	45,305362			
			15	56,115608	45,326245			
			16	56,105418	45,341861			
			17	56,100424	45,345615			
			18	56,094349	45,347036			
			19	56,088033	45,351246			
			20	56,082253	45,357414			
			21	56,077196	45,344667			
			22	56,078568	45,341382			
			23	56,079039	45,340682			
			24	56,079249	45,340307			
			25	56,079507	45,339836			
			26	56,079615	45,339618			
			27	56,079729	45,339388			
			28	56,079867	45,339078			
			29	56,080261	45,338541			

		36 по береговой линии Чебоксарского водохранилища до точки 37, от точки 37 по береговой линии Чебоксарского водохранилища до точки 38, от точки 38 по береговой линии Чебоксарского водохранилища до точки 39, от точки 39 по береговой линии Чебоксарского водохранилища до точки 40, от точки 40 по береговой линии Чебоксарского водохранилища до точки 41, от точки 41 по береговой линии Чебоксарского водохранилища до точки 42, от точки 42 по береговой линии Чебоксарского водохранилища до точки 43, от точки 43 по береговой линии Чебоксарского водохранилища до точки 44, от точки 44 по береговой линии Чебоксарского водохранилища до точки 45, от точки 44 по береговой линии Чебоксарского водохранилища до точки 45, от точки 45 по береговой линии Чебоксарского водохранилища до точки 46, от точки 46 по береговой линии Чебоксарского водохранилища до точки 47, от точки 47 по береговой линии Чебоксарского водохранилища до точки 48, от точки 48 по береговой линии Чебоксарского водохранилища до точки 49, от точки 49 по береговой линии Чебоксарского водохранилища до точки 50, от точки 50 по береговой линии Чебоксарского водохранилища до точки 51, от точки 51 по береговой линии Чебоксарского водохранилища до точки 52, от точки 52 по береговой линии Чебоксарского водохранилища до точки 53, от точки 53 по береговой линии Чебоксарского водохранилища до точки 54, от точки 54 по береговой линии Чебоксарского водохранилища до точки 55, от точки 55 по береговой линии Чебоксарского водохранилища до точки 56, от точки 56 по прямой линии до точки 57, от точки 57 по прямой линии до точки 58, от точки 58 по прямой линии до точки 59, от точки 59 по прямой линии до точки 60, от точки 60 по прямой линии до точки 61, от точки 61 по прямой линии до точки 62, от точки 62 по прямой линии до точки 63, от точки 63 по прямой линии до точки 64, от точки 64по прямой	30	56,080402	45,338345			
			31	56,080505	45,338181			
			32	56,080947	45,337454			
			33	56,081158	45,337062			
			34	56,081320	45,336657			
			35	56,081590	45,335797			
			36	56,081804	45,334950			
			37	56,082173	45,333446			
			38	56,082209	45,333322			
			39	56,082323	45,332990			
			40	56,082750	45,332179			
			41	56,083088	45,331570			
			42	56,083287	45,331094			
			43	56,083559	45,330312			
			44	56,083626	45,330064			
			45	56,083762	45,329580			
			46	56,083814	45,329454			
			47	56,084097	45,328743			
			48	56,084299	45,328288			
			49	56,084473	45,327871			
			50	56,084698	45,327225			
			51	56,084824	45,326767			
			52	56,084908	45,326544			
			53	56,085007	45,326340			
			54	56,085218	45,325905			
			55	56,085440	45,325356			
			56	56,085931	45,324482			
			57	56,086322	45,323289			
			58	56,087787	45,321094			
			59	56,089439	45,316597			

		линии до точки 65, от точки 65по прямой линии до точки 66, от точки 66по прямой линии до точки 67, от точки 67по прямой линии до точки 68, от точки 68 по прямой линии до точки 69, от точки 69по прямой линии до точки 70, от точки 70 по прямой линии до точки 71, от точки 71 по прямой линии до точки 72, от точки 72 по прямой линии до точки 73, от точки 73по прямой линии до точки 74, от точки 74 по прямой линии до точки 75, от точки 75 по прямой линии до точки 76, от точки 76 по береговой линии Чебоксарского водохранилища до точки 77, от точки 77 по береговой линии Чебоксарского водохранилища до точки 78, от точки 78 по береговой линии Чебоксарского водохранилища до точки 79, от точки 79 по береговой линии Чебоксарского водохранилища до точки 80, от точки 80 по береговой линии Чебоксарского водохранилища до точки 81, от точки 81 по береговой линии Чебоксарского водохранилища до точки 82, от точки 82 по береговой линии Чебоксарского водохранилища до точки 83, от точки 83 по береговой линии Чебоксарского водохранилища до точки 84, от точки 84 по береговой линии Чебоксарского водохранилища до точки 85, от точки 85 по береговой линии Чебоксарского водохранилища до точки 86, от точки 86 по береговой линии Чебоксарского водохранилища до точки 87, от точки 87 по береговой линии Чебоксарского водохранилища до точки 88, от точки 88 по береговой линии Чебоксарского водохранилища до точки 89, от точки 89 по береговой линии Чебоксарского водохранилища до точки 90, от точки 90 по береговой линии Чебоксарского водохранилища до точки 91, от точки 91 по береговой линии Чебоксарского водохранилища до точки 92, от точки 92 по береговой линии Чебоксарского водохранилища до точки 93, от точки 93 по береговой линии Чебоксарского водохранилища до точки 94, от точки 94 по береговой линии Чебоксарского водохранилища до точки 95, от точки	60	56,091396	45,310021			
			61	56,093374	45,306636			
			62	56,095531	45,304946			
			63	56,097504	45,305258			
			64	56,099601	45,310956			
			65	56,091470	45,321363			
			66	56,089760	45,324558			
			67	56,097238	45,325716			
			68	56,102381	45,323724			
			69	56,106383	45,316317			
			70	56,114080	45,300815			
			71	56,118060	45,294137			
			72	56,126718	45,276235			
			73	56,128461	45,269603			
			74	56,129623	45,268254			
			75	56,133001	45,264330			
			76	56,140136	45,255980			
			77	56,140210	45,256573			
			78	56,140146	45,256961			
			79	56,140152	45,257702			
			80	56,140217	45,257991			
			81	56,140296	45,257995			
			82	56,140372	45,257522			
			83	56,140381	45,257443			
			84	56,140420	45,256948			
			85	56,140501	45,256462			
			86	56,140516	45,256316			
			87	56,140578	45,255585			
			88	56,140595	45,255503			
			89	56,140708	45,254899			

		95 по береговой линии Чебоксарского водохранилища до точки 96, от точки 96 по береговой линии Чебоксарского водохранилища до точки 97, от точки 97 по береговой линии Чебоксарского водохранилища до точки 98, от точки 98 по береговой линии Чебоксарского водохранилища до точки 99, от точки 99 по береговой линии Чебоксарского водохранилища до точки 100, от точки 100 по береговой линии Чебоксарского водохранилища до точки 101, от точки 101 по береговой линии Чебоксарского водохранилища до точки 102, от точки 102 по береговой линии Чебоксарского водохранилища до точки 103, от точки 103 по береговой линии Чебоксарского водохранилища до точки 104, от точки 104 по береговой линии Чебоксарского водохранилища до точки 105, от точки 105 по береговой линии Чебоксарского водохранилища до точки 106, от точки 106 по береговой линии Чебоксарского водохранилища до точки 107, от точки 107 по береговой линии Чебоксарского водохранилища до точки 108, от точки 108 по береговой линии Чебоксарского водохранилища до точки 109, от точки 109 по береговой линии Чебоксарского водохранилища до точки 110, от точки 110 по береговой линии Чебоксарского водохранилища до точки 111, от точки 111 по береговой линии Чебоксарского водохранилища до точки 112, от точки 112 по береговой линии Чебоксарского водохранилища до точки 113, от точки 113 по береговой линии Чебоксарского водохранилища до точки 114, от точки 114 по береговой линии Чебоксарского водохранилища до точки 115, от точки 115 по береговой линии Чебоксарского водохранилища до точки 116, от точки 116 по береговой линии Чебоксарского водохранилища до точки 117, от точки 117 по береговой линии Чебоксарского водохранилища до точки 118, от точки 118 по береговой линии Чебоксарского водохранилища до точки 119, от точки 119 по береговой линии Чебоксарского водохранилища до точки 120, от точки 120 по береговой линии	90	56,140812	45,254248			
			91	56,140793	45,253443			
			92	56,140788	45,253115			
			93	56,140773	45,252806			
			94	56,140718	45,251571			
			95	56,140717	45,251402			
			96	56,140719	45,251087			
			97	56,140743	45,249658			
			98	56,140681	45,249139			
			99	56,140566	45,248556			
			100	56,140500	45,247896			
			101	56,140441	45,247182			
			102	56,140353	45,246050			
			103	56,140326	45,245073			
			104	56,140323	45,243784			
			105	56,140338	45,243056			
			106	56,140233	45,242273			
			107	56,140224	45,241912			
			108	56,140123	45,241583			
			109	56,140054	45,241487			
			110	56,139883	45,241300			
			111	56,139262	45,240866			
			112	56,138982	45,240696			
			113	56,138722	45,240027			
			114	56,138564	45,239253			
			115	56,138567	45,238408			
			116	56,138335	45,236215			
			117	56,138158	45,234920			
			118	56,138033	45,234164			
			119	56,137651	45,232495			

		Чебоксарского водохранилища до точки 121, от точки 121 по береговой линии Чебоксарского водохранилища до точки 122, от точки 122 по береговой линии Чебоксарского водохранилища до точки 123, от точки 123 по береговой линии Чебоксарского водохранилища до точки 124, от точки 124 по береговой линии Чебоксарского водохранилища до точки 125, от точки 125 по береговой линии Чебоксарского водохранилища до точки 126, от точки 126 по береговой линии Чебоксарского водохранилища до точки 127, от точки 127 по береговой линии Чебоксарского водохранилища до точки 128, от точки 128 по береговой линии Чебоксарского водохранилища до точки 129, от точки 129 по береговой линии Чебоксарского водохранилища до точки 130, от точки 130 по береговой линии Чебоксарского водохранилища до точки 131, от точки 131 по береговой линии Чебоксарского водохранилища до точки 132, от точки 132 по береговой линии Чебоксарского водохранилища до точки 133, от точки 133 по береговой линии Чебоксарского водохранилища до точки 134, от точки 134 по береговой линии Чебоксарского водохранилища до точки 135, от точки 135 по береговой линии Чебоксарского водохранилища до точки 136, от точки 136 по береговой линии Чебоксарского водохранилища до точки 137, от точки 137 по береговой линии Чебоксарского водохранилища до точки 138, от точки 138 по береговой линии Чебоксарского водохранилища до точки 139, от точки 139 по береговой линии Чебоксарского водохранилища до точки 140, от точки 140 по береговой линии Чебоксарского водохранилища до точки 141, от точки 141 по береговой линии Чебоксарского водохранилища до точки 142, от точки 142 по береговой линии Чебоксарского водохранилища до точки 143, от точки 143 по береговой линии Чебоксарского водохранилища до точки 144, от точки 144 по береговой линии Чебоксарского водохранилища до точки 145, от точки 145 по береговой линии Чебоксарского водохранилища	120	56,137439	45,231861			
			121	56,137237	45,231260			
			122	56,137097	45,230783			
			123	56,136836	45,230219			
			124	56,136487	45,229435			
			125	56,136298	45,229015			
			126	56,135940	45,228195			
			127	56,135839	45,228006			
			128	56,135589	45,227576			
			129	56,135338	45,227168			
			130	56,135287	45,227084			
			131	56,134911	45,226502			
			132	56,134889	45,226465			
			133	56,134671	45,225895			
			134	56,133914	45,223999			
			135	56,133519	45,223172			
			136	56,133094	45,222399			
			137	56,132166	45,220773			
			138	56,131734	45,220031			
			139	56,131585	45,219762			
			140	56,131241	45,219140			
			141	56,131174	45,219018			
			142	56,131150	45,218978			
			143	56,131125	45,218941			
			144	56,131021	45,218784			
			145	56,130740	45,218363			
			146	56,130464	45,217971			
			147	56,130144	45,217512			
			148	56,129756	45,216999			
			149	56,129408	45,216555			

		до точки 146, от точки 146 по береговой линии Чебоксарского водохранилища до точки 147, от точки 147 по береговой линии Чебоксарского водохранилища до точки 148, от точки 148 по береговой линии Чебоксарского водохранилища до точки 149, от точки 149 по береговой линии Чебоксарского водохранилища до точки 150, от точки 150 по береговой линии Чебоксарского водохранилища до точки 151, от точки 151 по береговой линии Чебоксарского водохранилища до точки 152, от точки 152 по береговой линии Чебоксарского водохранилища до точки 153, от точки 153 по береговой линии Чебоксарского водохранилища до точки 154, от точки 154 по береговой линии Чебоксарского водохранилища до точки 155, от точки 155 по береговой линии Чебоксарского водохранилища до точки 156, от точки 156 по береговой линии Чебоксарского водохранилища до точки 157, от точки 157 по береговой линии Чебоксарского водохранилища до точки 158, от точки 158 по береговой линии Чебоксарского водохранилища до точки 159, от точки 159 по береговой линии Чебоксарского водохранилища до точки 160, от точки 160 по береговой линии Чебоксарского водохранилища до точки 161, от точки 161 по береговой линии Чебоксарского водохранилища до точки 162, от точки 162 по береговой линии Чебоксарского водохранилища до точки 163, от точки 163 по береговой линии Чебоксарского водохранилища до точки 164, от точки 164 по береговой линии Чебоксарского водохранилища до точки 165, от точки 165 по береговой линии Чебоксарского водохранилища до точки 166, от точки 166 по береговой линии Чебоксарского водохранилища до точки 167, от точки 167 по береговой линии Чебоксарского водохранилища до точки 168, от точки 168 по прямой линии до точки 169, от точки 169 по прямой линии до точки 1	150	56,128940	45,215969			
			151	56,128502	45,215015			
			152	56,128296	45,214573			
			153	56,128150	45,214219			
			154	56,127955	45,213781			
			155	56,127536	45,212744			
			156	56,127147	45,212174			
			157	56,126941	45,211872			
			158	56,126787	45,211625			
			159	56,126316	45,210870			
			160	56,126085	45,210562			
			161	56,125675	45,210008			
			162	56,125549	45,209878			
			163	56,125416	45,209739			
			164	56,125344	45,209658			
			165	56,125245	45,209581			
			166	56,125100	45,209464			
			167	56,124936	45,209418			
			168	56,124774	45,209550			
			169	56,124732	45,209704			
5.	Участок Чебоксарского водохранилища напротив	Границы участка: от точки 1 по прямой линии до точки 2, от точки 2 по береговой линии о. Барминский до	1	56.135125	45.490081	-	422,7131	промышленное рыболовство
			2	56.131248	45.506908			

	с. Бармино в границах Лысковского муниципального округа Нижегородской области	точки 3, от точки 3 по прямой линии до точки 4, от точки 4 по береговой линии до точки 5, от точки 5 по прямой линии до точки 6, от точки 6 по береговой линии до точки 7, от точки 7 по прямой линии до точки 8, от точки 8 по береговой линии до точки 9, от точки 9 по прямой линии до точки 10, от точки 10 по береговой линии до точки 1	3	56.126844	45.503247			
			4	56.115990	45.490509			
			5	56.094992	45.477035			
			6	56.098801	45.461951			
			7	56.119425	45.478191			
			8	56.119675	45.478382			
			9	56.127774	45.485872			
			10	56.129068	45.486801			
6.	Участок Чебоксарского водохранилища слева от о. Барминский до с. Фокино (за исключением острова Сомовский и других островов) в границах муниципального округа Воротынский Нижегородской области	Границы участка: от точки 1 по прямой линии до точки 2, от точки 2 по прямой линии до точки 3, от точки 3 по прямой линии до точки 4, от точки 4 по прямой линии до точки 5, от точки 5 по прямой линии до точки 6, от точки 6 по прямой линии до точки 7, от точки 5 по прямой линии до точки 6, от точки 6 по прямой линии до точки 7, от точки 7 по прямой линии до точки 8, от точки 8 по прямой линии до точки 9, от точки 9 по прямой линии до точки 10, от точки 10 по прямой линии до точки 11, от точки 11 по прямой линии до точки 12, от точки 12 по прямой линии до точки 13, от точки 13 по прямой линии до точки 14, от точки 14 по прямой линии до точки 15, от точки 15 по прямой линии до точки 16, от точки 16 по прямой линии до точки 17, от точки 17 по прямой линии до точки 18, от точки 18 по прямой линии до точки 19, от точки 19 по прямой линии до точки 20, от точки 20 по прямой линии до точки 21, от точки 21 по прямой линии до точки 22, от точки 22 по прямой линии до точки 23, от точки 23 по прямой линии до точки 24, от точки 24 по прямой линии до точки 25, от точки 25 по прямой линии до точки 26, от точки 26 по прямой линии до точки 27, от точки 27 по прямой линии до точки 28, от точки 28 по прямой линии до точки 29, от точки 29 по прямой линии до точки 30, от точки 31 по прямой линии до точки 32, от точки 32 по прямой линии до точки 33, от точки 33 по прямой линии до точки 34, от точки 34 по береговой линии до точки 35, от точки 35	1	56.143786	45.497750	-	3319,5936	промышленное рыболовство
			2	56.154461	45.512730			
			3	56.158400	45.525818			
			4	56.159089	45.531450			
			5	56.159033	45.544485			
			6	56.156552	45.556973			
			7	56.154100	45.563071			
			8	56.152392	45.567058			
			9	56.148870	45.568233			
			10	56.141311	45.583450			
			11	56.138420	45.594541			
			12	56.131374	45.626968			
			13	56.130979	45.634624			
			14	56.131154	45.636342			
			15	56.131973	45.643212			
			16	56.134154	45.651729			
			17	56.147332	45.641016			
			18	56.148857	45.644108			
			19	56.145049	45.652220			
			20	56.150607	45.658345			
			21	56.153917	45.658197			
			22	56.157195	45.653448			

		по прямой линии до точки 36, от точки 36 по береговой линии до точки 37, от точки 37 по прямой линии до точки 38, от точки 38 по прямой линии до точки 39, от точки 39 по прямой линии до точки 40, от точки 40 по прямой линии до точки 41, от точки 41 по прямой линии до точки 42, от точки 42 по прямой линии до точки 43, от точки 43 по прямой линии до точки 44, от точки 44 по прямой линии до точки 45, от точки 45 по прямой линии до точки 46, от точки 46 по береговой линии до точки 47, от точки 47 по прямой линии до точки 48, от точки 48 по прямой линии до точки 49, от точки 49 по береговой линии до точки 50, от точки 50 по прямой линии до точки 51, от точки 51 по прямой линии до точки 51, от точки 52 по прямой линии до точки 53, от точки 53 по прямой линии до точки 54, от точки 54 по прямой линии до точки 55, от точки 55 по прямой линии до точки 56, от точки 56 по прямой линии до точки 57, от точки 57 по прямой линии до точки 58, от точки 58 по прямой линии до точки 59, от точки 59 по прямой линии до точки 60 и далее от точки 60 по прямой линии до точки 1	23	56.158953	45.644481			
			24	56.160923	45.638686			
			25	56.163227	45.634532			
			26	56.167226	45.633473			
			27	56.170293	45.636183			
			28	56.174600	45.641777			
			29	56.176211	45.650191			
			30	56.179898	45.654345			
			31	56.188573	45.653674			
			32	56.194404	45.651522			
			33	56.207427	45.637719			
			34	56.209765	45.637075			
			35	56.173305	45.673487			
			36	56.164618	45.674165			
			37	56.161065	45.702688			
			38	56.160474	45.707815			
			39	56.162085	45.716014			
			40	56.162897	45.727053			
			41	56.162857	45.737157			
			42	56.167097	45.758130			
			43	56.167231	45.770954			
			44	56.167965	45.776386			
			45	56.169376	45.781543			
			46	56.178281	45.777986			
			47	56.186883	45.801672			
			48	56.177445	45.821593			
			49	56.173959	45.822408			
			50	56.124355	45.639236			
			51	56.126008	45.638532			
			52	56.125978	45.636329			

			53	56.127589	45.613882			
			54	56.130422	45.584931			
			55	56.145808	45.567166			
			56	56.150485	45.553006			
			57	56.152852	45.539031			
			58	56.150988	45.524695			
			59	56.145184	45.514140			
			60	56.138562	45.508009			
7.	№ 9, Чебоксарское водохранилище	Границы участка: от точки 1 по прямой линии до точки 2, от точки 2 по прямой линии до точки 3, от точки 3 по прямой линии до точки 4, от точки 4 по прямой линии до точки 5, от точки 5 по прямой линии до точки 6, от точки 6 по прямой линии до точки 7, от точки 7 по прямой линии до точки 8, от точки 8 по прямой линии до точки 9, от точки 9 по береговой линии Чебоксарского водохранилища до точки 10, от точки 10 по береговой линии Чебоксарского водохранилища до точки 11, от точки 11 по береговой линии Чебоксарского водохранилища до точки 12, от точки 12 по береговой линии Чебоксарского водохранилища до точки 13, от точки 13 по береговой линии Чебоксарского водохранилища до точки 14, от точки 14 по береговой линии Чебоксарского водохранилища до точки 15, от точки 15 по береговой линии Чебоксарского водохранилища до точки 16, от точки 16 по береговой линии Чебоксарского водохранилища до точки 17, от точки 17 по береговой линии Чебоксарского водохранилища до точки 18, от точки 18 по береговой линии Чебоксарского водохранилища до точки 19, от точки 19 по береговой линии Чебоксарского водохранилища до точки 20, от точки 20 по береговой линии Чебоксарского водохранилища до точки 21, от точки 21 по береговой линии Чебоксарского водохранилища до точки 22, от точки 22 по береговой линии Чебоксарского водохранилища до точки 23, от точки 23 по береговой линии	1	56.192862	45.811015	-	2840,5561	промышленное рыболовство
			2	56.203980	45.827840			
			3	56.210808	45.853538			
			4	56.211750	45.857891			
			5	56.212097	45.859392			
			6	56.212637	45.862327			
			7	56.213086	45.863844			
			8	56.213671	45.865806			
			9	56.214221	45.867587			
			10	56.214844	45.869385			
			11	56.214981	45.869665			
			12	56.215138	45.869731			
			13	56.215183	45.870028			
			14	56.215155	45.870407			
			15	56.216051	45.872983			
			16	56.216151	45.873533			
			17	56.216215	45.873959			
			18	56.216478	45.874712			
			19	56.216747	45.875438			
			20	56.216875	45.875793			
			21	56.217005	45.876427			
			22	56.217170	45.877370			

		Чебоксарского водохранилища до точки 24, от точки 24 по береговой линии Чебоксарского водохранилища до точки 25, от точки 25 по береговой линии Чебоксарского водохранилища до точки 26, от точки 26 по береговой линии Чебоксарского водохранилища до точки 27, от точки 27 по береговой линии Чебоксарского водохранилища до точки 28, от точки 28 по береговой линии Чебоксарского водохранилища до точки 29, от точки 29 по береговой линии Чебоксарского водохранилища до точки 30, от точки 30 по береговой линии Чебоксарского водохранилища до точки 31, от точки 31 по прямой линии до точки 32, от точки 32 по береговой линии Чебоксарского водохранилища до точки 33, от точки 33 по береговой линии Чебоксарского водохранилища до точки 34, от точки 34 по береговой линии Чебоксарского водохранилища до точки 35, от точки 35 по береговой линии Чебоксарского водохранилища до точки 36, от точки 36 по береговой линии Чебоксарского водохранилища до точки 37, от точки 37 по береговой линии Чебоксарского водохранилища до точки 38, от точки 38 по береговой линии Чебоксарского водохранилища до точки 39, от точки 39 по береговой линии Чебоксарского водохранилища до точки 40, от точки 40 по береговой линии Чебоксарского водохранилища до точки 41, от точки 41 по береговой линии Чебоксарского водохранилища до точки 42, от точки 42 по береговой линии Чебоксарского водохранилища до точки 43, от точки 43 по береговой линии Чебоксарского водохранилища до точки 44, от точки 44 по прямой линии до точки 45, от точки 45 по границе Республики Марий Эл до точки 46, от точки 46 по границе Республики Марий Эл до точки 47, от точки 47 по границе Республики Марий Эл до точки 48, от точки 48 по границе Республики Марий Эл до точки 49, от точки 49 по границе Республики Марий Эл до точки 50, от точки 50 по границе Республики Марий Эл до точки 51, от точки 51 по границе	23	56.217333	45.877947			
			24	56.217949	45.879441			
			25	56.217938	45.879649			
			26	56.217850	45.879790			
			27	56.217785	45.879953			
			28	56.217741	45.880290			
			29	56.217752	45.880851			
			30	56.217906	45.882340			
			31	56.218017	45.882875			
			32	56.218108	45.883854			
			33	56.218054	45.884214			
			34	56.218038	45.884463			
			35	56.218055	45.884889			
			36	56.218149	45.885145			
			37	56.218215	45.885623			
			38	56.218260	45.886207			
			39	56.218338	45.886866			
			40	56.218542	45.888125			
			41	56.218780	45.889547			
			42	56.218939	45.891059			
			43	56.219027	45.892561			
			44	56.219119	45.892871			
			45	56.219184	45.893770			
			46	56.219917	45.899913			
			47	56.220056	45.902385			
			48	56.220227	45.904943			
			49	56.220285	45.905814			
			50	56.220248	45.906814			
			51	56.220281	45.910308			
			52	56.220060	45.913158			

		Республики Марий Эл до точки 52, от точки 52 по границе Республики Марий Эл до точки 53, от точки 53 по границе Республики Марий Эл до точки 54, от точки 54 по границе Республики Марий Эл до точки 55, от точки 55 по границе Республики Марий Эл до точки 56, от точки 56 по границе Республики Марий Эл до точки 57, от точки 57 по границе Республики Марий Эл до точки 58, от точки 58 по границе Республики Марий Эл до точки 59, от точки 59 по границе Республики Марий Эл до точки 60, от точки 60 по границе Республики Марий Эл до точки 61, от точки 61 по границе Республики Марий Эл до точки 62, от точки 62 по границе Республики Марий Эл до точки 63, от точки 63 по границе Республики Марий Эл до точки 64, от точки 64 по границе Республики Марий Эл до точки 65, от точки 65 по границе Республики Марий Эл до точки 66, от точки 66 по границе Республики Марий Эл до точки 67, от точки 67 по границе Республики Марий Эл до точки 68, от точки 68 по границе Республики Марий Эл до точки 69, от точки 69 по прямой линии до точки 70, от точки 70 по границе рыболовного участка «№ 10, Чебоксарское водохранилище» до точки 71, от точки 71 по прямой линии до точки 72, от точки 72 по прямой линии до точки 73, от точки 73 по прямой линии до точки 74, от точки 74 по прямой линии до точки 75, от точки 75 по прямой линии до точки 1	53	56.219333	45.916550			
			54	56.218629	45.919200			
			55	56.217313	45.922794			
			56	56.215455	45.926876			
			57	56.214440	45.929252			
			58	56.212964	45.931473			
			59	56.211650	45.932792			
			60	56.209386	45.934712			
			61	56.207824	45.930620			
			62	56.206284	45.931890			
			63	56.204197	45.932954			
			64	56.201820	45.933727			
			65	56.200034	45.933971			
			66	56.196897	45.934121			
			67	56.197230	45.935214			
			68	56.185286	45.933648			
			69	56.183126	45.937840			
			70	56.172791	45.949815			
			71	56.166539	45.933723			
			72	56.173959	45.910470			
			73	56.181739	45.883452			
			74	56.181425	45.842520			
			75	56.192862	45.811015			
8.	№ 10, Чебоксарское водохранилище	Границы участка: от точки 1 по береговой линии Чебоксарского водохранилища до точки 2, от точки 2 по береговой линии Чебоксарского водохранилища до точки 3, от точки 3 по береговой линии Чебоксарского водохранилища до точки 4, от точки 4 по береговой линии Чебоксарского водохранилища до точки 5, от точки 5 по береговой линии Чебоксарского водохранилища до точки 6, от точки 6 по береговой	1	56.118638	45.998167	-	1898,8385	промышленное рыболовство
			2	56.119333	45.997684			
			3	56.119655	45.997406			
			4	56.119979	45.997290			
			5	56.120601	45.997005			
			6	56.121178	45.996624			
			7	56.122035	45.996007			

		линии Чебоксарского водохранилища до точки 7, от точки 7 по береговой линии Чебоксарского водохранилища до точки 8, от точки 8 по береговой линии Чебоксарского водохранилища до точки 9, от точки 9 по береговой линии Чебоксарского водохранилища до точки 10, от точки 10 по береговой линии Чебоксарского водохранилища до точки 11, от точки 11 по береговой линии Чебоксарского водохранилища до точки 12, от точки 12 по береговой линии Чебоксарского водохранилища до точки 13, от точки 13 по береговой линии Чебоксарского водохранилища до точки 14, от точки 14 по береговой линии Чебоксарского водохранилища до точки 15, от точки 15 по береговой линии Чебоксарского водохранилища до точки 16, от точки 16 по береговой линии Чебоксарского водохранилища до точки 17, от точки 17 по береговой линии Чебоксарского водохранилища до точки 18, от точки 18 по береговой линии Чебоксарского водохранилища до точки 19, от точки 19 по береговой линии Чебоксарского водохранилища до точки 20, от точки 20 по береговой линии Чебоксарского водохранилища до точки 21, от точки 21 по береговой линии Чебоксарского водохранилища до точки 22, от точки 22 по береговой линии Чебоксарского водохранилища до точки 23, от точки 23 по береговой линии Чебоксарского водохранилища до точки 24, от точки 24 по границе рыболовного участка «№ 11, Чебоксарское водохранилище» до точки 25, от точки 25 по прямой линии до точки 26, от точки 26 по границе Республики Марий Эл до точки 27, от точки 27 по границе Республики Марий Эл до точки 28, от точки 28 по границе Республики Марий Эл до точки 29, от точки 29 по границе Республики Марий Эл до точки 30, от точки 30 по границе Республики Марий Эл до точки 31, от точки 31 по границе Республики Марий Эл до точки 32, от точки 32 по границе Республики Марий Эл до точки 33, от точки 33 по границе Республики	8	56.122893	45.995311			
			9	56.123739	45.994636			
			10	56.124107	45.994322			
			11	56.124321	45.994152			
			12	56.124506	45.994069			
			13	56.124691	45.994037			
			14	56.124838	45.994077			
			15	56.125038	45.994192			
			16	56.125522	45.994205			
			17	56.125673	45.994260			
			18	56.125935	45.994333			
			19	56.126192	45.994522			
			20	56.126710	45.994822			
			21	56.127050	45.994888			
			22	56.127201	45.994973			
			23	56.127404	45.995220			
			24	56.127624	45.995402			
			25	56.132240	45.986522			
			26	56.131995	45.984415			
			27	56.132492	45.979570			
			28	56.133495	45.976568			
			29	56.137517	45.972127			
			30	56.148675	45.971340			
			31	56.150114	45.971237			
			32	56.150623	45.970819			
			33	56.153320	45.969257			
			34	56.154036	45.968491			
			35	56.154600	45.968217			
			36	56.155026	45.968213			
			37	56.156760	45.966874			

		Марий Эл до точки 34, от точки 34 по границе Республики Марий Эл до точки 35, от точки 35 по границе Республики Марий Эл до точки 36, от точки 36 по границе Республики Марий Эл до точки 37, от точки 37 по границе Республики Марий Эл до точки 38, от точки 38 по границе Республики Марий Эл до точки 39, от точки 39 по границе Республики Марий Эл до точки 40, от точки 40 по границе Республики Марий Эл до точки 41, от точки 41 по прямой линии до точки 42, от точки 42 по границе рыболовного участка «№ 9, Чебоксарское водохранилище» до точки 43, от точки 43 по прямой линии до точки 44, от точки 44 по береговой линии Чебоксарского водохранилища до точки 45, от точки 45 по береговой линии Чебоксарского водохранилища до точки 46, от точки 46 по береговой линии Чебоксарского водохранилища до точки 47, от точки 47 по береговой линии Чебоксарского водохранилища до точки 48, от точки 48 по береговой линии Чебоксарского водохранилища до точки 49, от точки 49 по береговой линии Чебоксарского водохранилища до точки 50, от точки 50 по береговой линии Чебоксарского водохранилища до точки 51, от точки 51 по береговой линии Чебоксарского водохранилища до точки 52, от точки 52 по береговой линии Чебоксарского водохранилища до точки 53, от точки 53 по береговой линии Чебоксарского водохранилища до точки 54, от точки 54 по береговой линии Чебоксарского водохранилища до точки 55, от точки 55 по береговой линии Чебоксарского водохранилища до точки 56, от точки 56 по береговой линии Чебоксарского водохранилища до точки 57, от точки 57 по береговой линии Чебоксарского водохранилища до точки 58, от точки 58 по береговой линии Чебоксарского водохранилища до точки 59, от точки 59 по береговой линии Чебоксарского водохранилища до точки 60, от точки 60 по береговой линии Чебоксарского водохранилища до точки 61, от точки 61 по береговой линии	38	56.157165	45.966557			
			39	56.157997	45.965826			
			40	56.162782	45.961692			
			41	56.169864	45.953599			
			42	56.172791	45.949815			
			43	56.166539	45.933723			
			44	56.166339	45.933414			
			45	56.166276	45.933589			
			46	56.165753	45.934865			
			47	56.165198	45.936121			
			48	56.164604	45.937660			
			49	56.164300	45.938246			
			50	56.164159	45.938441			
			51	56.164048	45.938497			
			52	56.163930	45.938376			
			53	56.163814	45.937992			
			54	56.163673	45.937211			
			55	56.163567	45.936629			
			56	56.163668	45.936301			
			57	56.163860	45.935815			
			58	56.164182	45.935493			
			59	56.164554	45.935085			
			60	56.164807	45.934746			
			61	56.164952	45.934589			
			62	56.165261	45.934413			
			63	56.165652	45.934203			
			64	56.165826	45.933995			
			65	56.165934	45.933748			
			66	56.165932	45.933536			
			67	56.165916	45.933440			

		Чебоксарского водохранилища до точки 62, от точки 62 по береговой линии Чебоксарского водохранилища до точки 63, от точки 63 по береговой линии Чебоксарского водохранилища до точки 64, от точки 64 по береговой линии Чебоксарского водохранилища до точки 65, от точки 65 по береговой линии Чебоксарского водохранилища до точки 66, от точки 66 по береговой линии Чебоксарского водохранилища до точки 67, от точки 67 по береговой линии Чебоксарского водохранилища до точки 68, от точки 68 по береговой линии Чебоксарского водохранилища до точки 69, от точки 69 по береговой линии Чебоксарского водохранилища до точки 70, от точки 70 по береговой линии Чебоксарского водохранилища до точки 71, от точки 71 по береговой линии Чебоксарского водохранилища до точки 72, от точки 72 по береговой линии Чебоксарского водохранилища до точки 73, от точки 73 по береговой линии Чебоксарского водохранилища до точки 74, от точки 74 по береговой линии Чебоксарского водохранилища до точки 75, от точки 75 по береговой линии Чебоксарского водохранилища до точки 76, от точки 76 по береговой линии Чебоксарского водохранилища до точки 77, от точки 77 по береговой линии Чебоксарского водохранилища до точки 78, от точки 78 по береговой линии Чебоксарского водохранилища до точки 79, от точки 79 по береговой линии Чебоксарского водохранилища до точки 80, от точки 80 по береговой линии Чебоксарского водохранилища до точки 81, от точки 81 по береговой линии Чебоксарского водохранилища до точки 82, от точки 82 по береговой линии Чебоксарского водохранилища до точки 83, от точки 83 по береговой линии Чебоксарского водохранилища до точки 84, от точки 84 по береговой линии Чебоксарского водохранилища до точки 85, от точки 85 по береговой линии Чебоксарского водохранилища до точки 86, от точки 86 по береговой линии Чебоксарского водохранилища	68	56.165814	45.933379			
			69	56.165736	45.933399			
			70	56.165416	45.933442			
			71	56.164892	45.933861			
			72	56.164508	45.934247			
			73	56.164172	45.934657			
			74	56.163588	45.935507			
			75	56.163318	45.935962			
			76	56.162966	45.936313			
			77	56.162700	45.936797			
			78	56.162414	45.937721			
			79	56.162036	45.938951			
			80	56.161961	45.939096			
			81	56.161813	45.939114			
			82	56.161571	45.939079			
			83	56.161388	45.938971			
			84	56.161361	45.938721			
			85	56.161400	45.938465			
			86	56.161459	45.938232			
			87	56.161432	45.938019			
			88	56.161347	45.937936			
			89	56.161203	45.937976			
			90	56.160963	45.938219			
			91	56.160760	45.938478			
			92	56.160608	45.938526			
			93	56.160456	45.938580			
			94	56.160304	45.938613			
			95	56.159948	45.938553			
			96	56.159649	45.938420			
			97	56.159228	45.938292			

		до точки 87, от точки 87 по береговой линии Чебоксарского водохранилища до точки 88, от точки 88 по береговой линии Чебоксарского водохранилища до точки 89, от точки 89 по береговой линии Чебоксарского водохранилища до точки 90, от точки 90 по береговой линии Чебоксарского водохранилища до точки 91, от точки 91 по береговой линии Чебоксарского водохранилища до точки 92, от точки 92 по береговой линии Чебоксарского водохранилища до точки 93, от точки 93 по береговой линии Чебоксарского водохранилища до точки 94, от точки 94 по береговой линии Чебоксарского водохранилища до точки 95, от точки 95 по береговой линии Чебоксарского водохранилища до точки 96, от точки 96 по береговой линии Чебоксарского водохранилища до точки 97, от точки 97 по береговой линии Чебоксарского водохранилища до точки 98, от точки 98 по береговой линии Чебоксарского водохранилища до точки 99, от точки 99 по береговой линии Чебоксарского водохранилища до точки 100, от точки 100 по береговой линии Чебоксарского водохранилища до точки 101, от точки 101 по береговой линии Чебоксарского водохранилища до точки 102, от точки 102 по береговой линии Чебоксарского водохранилища до точки 103, от точки 103 по береговой линии Чебоксарского водохранилища до точки 104, от точки 104 по береговой линии Чебоксарского водохранилища до точки 105, от точки 105 по береговой линии Чебоксарского водохранилища до точки 106, от точки 106 по береговой линии Чебоксарского водохранилища до точки 107, от точки 107 по береговой линии Чебоксарского водохранилища до точки 108, от точки 108 по береговой линии Чебоксарского водохранилища до точки 109, от точки 109 по береговой линии Чебоксарского водохранилища до точки 110, от точки 110 по береговой линии Чебоксарского водохранилища до точки 111, от точки 111 по береговой линии Чебоксарского водохранилища до точки 112, от точки	98	56.158680	45.938073			
			99	56.158427	45.938037			
			100	56.158184	45.938133			
			101	56.157952	45.938487			
			102	56.157738	45.939002			
			103	56.157551	45.939364			
			104	56.157266	45.939584			
			105	56.156899	45.939934			
			106	56.156537	45.940057			
			107	56.156081	45.940184			
			108	56.155650	45.940254			
			109	56.155412	45.940211			
			110	56.155348	45.940114			
			111	56.155365	45.939946			
			112	56.155428	45.939735			
			113	56.155577	45.939673			
			114	56.155733	45.939603			
			115	56.156281	45.939302			
			116	56.156651	45.939077			
			117	56.156825	45.938891			
			118	56.156910	45.938475			
			119	56.156937	45.937713			
			120	56.156919	45.937345			
			121	56.156803	45.936983			
			122	56.156625	45.936707			
			123	56.156267	45.936346			
			124	56.155941	45.936051			
			125	56.154995	45.935374			
			126	56.154237	45.934805			
			127	56.153408	45.934307			

		112 по береговой линии Чебоксарского водохранилища до точки 113, от точки 113 по береговой линии Чебоксарского водохранилища до точки 114, от точки 114 по береговой линии Чебоксарского водохранилища до точки 115, от точки 115 по береговой линии Чебоксарского водохранилища до точки 116, от точки 116 по береговой линии Чебоксарского водохранилища до точки 117, от точки 117 по береговой линии Чебоксарского водохранилища до точки 118, от точки 118 по береговой линии Чебоксарского водохранилища до точки 119, от точки 119 по береговой линии Чебоксарского водохранилища до точки 120, от точки 120 по береговой линии Чебоксарского водохранилища до точки 121, от точки 121 по береговой линии Чебоксарского водохранилища до точки 122, от точки 122 по береговой линии Чебоксарского водохранилища до точки 123, от точки 123 по береговой линии Чебоксарского водохранилища до точки 124, от точки 124 по береговой линии Чебоксарского водохранилища до точки 125, от точки 125 по береговой линии Чебоксарского водохранилища до точки 126, от точки 126 по береговой линии Чебоксарского водохранилища до точки 127, от точки 127 по береговой линии Чебоксарского водохранилища до точки 128, от точки 128 по береговой линии Чебоксарского водохранилища до точки 129, от точки 129 по береговой линии Чебоксарского водохранилища до точки 130, от точки 130 по береговой линии Чебоксарского водохранилища до точки 131, от точки 131 по береговой линии Чебоксарского водохранилища до точки 132, от точки 132 по береговой линии Чебоксарского водохранилища до точки 133, от точки 133 по береговой линии Чебоксарского водохранилища до точки 134, от точки 134 по береговой линии Чебоксарского водохранилища до точки 135, от точки 135 по береговой линии Чебоксарского водохранилища до точки 136, от точки 136 по береговой линии Чебоксарского водохранилища до точки 137, от точки 137 по береговой линии	128	56.153115	45.934087			
			129	56.152767	45.933931			
			130	56.152515	45.933668			
			131	56.152013	45.932921			
			132	56.151119	45.931373			
			133	56.150739	45.930666			
			134	56.150180	45.929750			
			135	56.149625	45.928907			
			136	56.149337	45.928408			
			137	56.148842	45.927743			
			138	56.148448	45.927263			
			139	56.147952	45.926825			
			140	56.147230	45.926242			
			141	56.146758	45.925841			
			142	56.146229	45.925321			
			143	56.145411	45.924515			
			144	56.144955	45.924144			
			145	56.144779	45.924103			
			146	56.143848	45.924065			
			147	56.143332	45.924051			
			148	56.142905	45.924106			
			149	56.142388	45.924093			
			150	56.141835	45.924145			
			151	56.141072	45.924081			
			152	56.140880	45.924106			
			153	56.140703	45.924189			
			154	56.140579	45.924230			
			155	56.140406	45.924306			
			156	56.140234	45.924302			
			157	56.140120	45.924233			

		Чебоксарского водохранилища до точки 138, от точки 138 по береговой линии Чебоксарского водохранилища до точки 139, от точки 139 по береговой линии Чебоксарского водохранилища до точки 140, от точки 140 по береговой линии Чебоксарского водохранилища до точки 141, от точки 141 по береговой линии Чебоксарского водохранилища до точки 142, от точки 142 по береговой линии Чебоксарского водохранилища до точки 143, от точки 143 по береговой линии Чебоксарского водохранилища до точки 144, от точки 144 по береговой линии Чебоксарского водохранилища до точки 145, от точки 145 по береговой линии Чебоксарского водохранилища до точки 146, от точки 146 по береговой линии Чебоксарского водохранилища до точки 147, от точки 147 по береговой линии Чебоксарского водохранилища до точки 148, от точки 148 по береговой линии Чебоксарского водохранилища до точки 149, от точки 149 по береговой линии Чебоксарского водохранилища до точки 150, от точки 150 по береговой линии Чебоксарского водохранилища до точки 151, от точки 151 по береговой линии Чебоксарского водохранилища до точки 152, от точки 152 по береговой линии Чебоксарского водохранилища до точки 153, от точки 153 по береговой линии Чебоксарского водохранилища до точки 154, от точки 154 по береговой линии Чебоксарского водохранилища до точки 155, от точки 155 по береговой линии Чебоксарского водохранилища до точки 156, от точки 156 по береговой линии Чебоксарского водохранилища до точки 157, от точки 157 по береговой линии Чебоксарского водохранилища до точки 158, от точки 158 по береговой линии Чебоксарского водохранилища до точки 159, от точки 159 по береговой линии Чебоксарского водохранилища до точки 160, от точки 160 по береговой линии Чебоксарского водохранилища до точки 161, от точки 161 по береговой линии Чебоксарского водохранилища до точки 162, от точки 162 по береговой линии Чебоксарского водохранилища	158	56.139965	45.924104			
			159	56.139490	45.924085			
			160	56.139297	45.924146			
			161	56.138933	45.924503			
			162	56.138635	45.924803			
			163	56.138498	45.925035			
			164	56.138383	45.925134			
			165	56.138293	45.925132			
			166	56.138244	45.925051			
			167	56.138269	45.924948			
			168	56.138386	45.924738			
			169	56.138474	45.924478			
			170	56.138517	45.924265			
			171	56.138456	45.924087			
			172	56.138367	45.924049			
			173	56.138256	45.924060			
			174	56.138128	45.924101			
			175	56.137954	45.924340			
			176	56.137838	45.924571			
			177	56.137699	45.924977			
			178	56.137583	45.925115			
			179	56.137485	45.925112			
			180	56.137404	45.925021			
			181	56.137176	45.924730			
			182	56.136838	45.924427			
			183	56.136414	45.924168			
			184	56.136209	45.924148			
			185	56.136004	45.924187			
			186	56.135312	45.924558			
			187	56.134897	45.924679			

		до точки 163, от точки 163 по береговой линии Чебоксарского водохранилища до точки 164, от точки 164 по береговой линии Чебоксарского водохранилища до точки 165, от точки 165 по береговой линии Чебоксарского водохранилища до точки 166, от точки 166 по береговой линии Чебоксарского водохранилища до точки 167, от точки 167 по береговой линии Чебоксарского водохранилища до точки 168, от точки 168 по береговой линии Чебоксарского водохранилища до точки 169, от точки 169 по береговой линии Чебоксарского водохранилища до точки 170, от точки 170 по береговой линии Чебоксарского водохранилища до точки 171, от точки 171 по береговой линии Чебоксарского водохранилища до точки 172, от точки 172 по береговой линии Чебоксарского водохранилища до точки 173, от точки 173 по береговой линии Чебоксарского водохранилища до точки 174, от точки 174 по береговой линии Чебоксарского водохранилища до точки 175, от точки 175 по береговой линии Чебоксарского водохранилища до точки 176, от точки 176 по береговой линии Чебоксарского водохранилища до точки 177, от точки 177 по береговой линии Чебоксарского водохранилища до точки 178, от точки 178 по береговой линии Чебоксарского водохранилища до точки 179, от точки 179 по береговой линии Чебоксарского водохранилища до точки 180, от точки 180 по береговой линии Чебоксарского водохранилища до точки 181, от точки 181 по береговой линии Чебоксарского водохранилища до точки 182, от точки 182 по береговой линии Чебоксарского водохранилища до точки 183, от точки 183 по береговой линии Чебоксарского водохранилища до точки 184, от точки 184 по береговой линии Чебоксарского водохранилища до точки 185, от точки 185 по береговой линии Чебоксарского водохранилища до точки 186, от точки 186 по береговой линии Чебоксарского водохранилища до точки 187, от точки 187 по береговой линии Чебоксарского водохранилища до точки 188, от точки	188	56.134380	45.924776			
			189	56.134116	45.924894			
			190	56.133536	45.925136			
			191	56.133092	45.925381			
			192	56.132544	45.925645			
			193	56.131980	45.925946			
			194	56.131379	45.926349			
			195	56.130815	45.926620			
			196	56.130316	45.926886			
			197	56.129797	45.927203			
			198	56.129310	45.927572			
			199	56.128902	45.927870			
			200	56.128549	45.928352			
			201	56.128131	45.929038			
			202	56.127648	45.929972			
			203	56.127191	45.930774			
			204	56.126632	45.931830			
			205	56.125428	45.933817			
			206	56.124239	45.935906			
			207	56.123139	45.937814			
			208	56.122810	45.938421			
			209	56.122066	45.939686			
			210	56.121243	45.941117			
			211	56.120353	45.942663			
			212	56.120079	45.943178			
			213	56.119677	45.943645			
			214	56.119445	45.943903			
			215	56.118789	45.944575			
			216	56.118360	45.944968			
			217	56.117983	45.945391			

		188 по береговой линии Чебоксарского водохранилища до точки 189, от точки 189 по береговой линии Чебоксарского водохранилища до точки 190, от точки 190 по береговой линии Чебоксарского водохранилища до точки 191, от точки 191 по береговой линии Чебоксарского водохранилища до точки 192, от точки 192 по береговой линии Чебоксарского водохранилища до точки 193, от точки 193 по береговой линии Чебоксарского водохранилища до точки 194, от точки 194 по береговой линии Чебоксарского водохранилища до точки 195, от точки 195 по береговой линии Чебоксарского водохранилища до точки 196, от точки 196 по береговой линии Чебоксарского водохранилища до точки 197, от точки 197 по береговой линии Чебоксарского водохранилища до точки 198, от точки 198 по береговой линии Чебоксарского водохранилища до точки 199, от точки 199 по береговой линии Чебоксарского водохранилища до точки 200, от точки 200 по береговой линии Чебоксарского водохранилища до точки 201, от точки 201 по береговой линии Чебоксарского водохранилища до точки 202, от точки 202 по береговой линии Чебоксарского водохранилища до точки 203, от точки 203 по береговой линии Чебоксарского водохранилища до точки 204, от точки 204 по береговой линии Чебоксарского водохранилища до точки 205, от точки 205 по береговой линии Чебоксарского водохранилища до точки 206, от точки 206 по береговой линии Чебоксарского водохранилища до точки 207, от точки 207 по береговой линии Чебоксарского водохранилища до точки 208, от точки 208 по береговой линии Чебоксарского водохранилища до точки 209, от точки 209 по береговой линии Чебоксарского водохранилища до точки 210, от точки 210 по береговой линии Чебоксарского водохранилища до точки 211, от точки 211 по береговой линии Чебоксарского водохранилища до точки 212, от точки 212 по береговой линии Чебоксарского водохранилища до точки 213, от точки 213 по береговой линии	218	56.117210	45.946126			
			219	56.116124	45.947132			
			220	56.115773	45.947468			
			221	56.115627	45.947692			
			222	56.115385	45.947906			
			223	56.115269	45.948027			
			224	56.115089	45.948360			
			225	56.114962	45.948503			
			226	56.114842	45.948537			
			227	56.114665	45.948686			
			228	56.114433	45.948937			
			229	56.114170	45.949466			
			230	56.113983	45.949806			
			231	56.113945	45.949952			
			232	56.113857	45.950272			
			233	56.113806	45.950417			
			234	56.113706	45.950642			
			235	56.113486	45.951003			
			236	56.112909	45.951876			
			237	56.112814	45.952108			
			238	56.112775	45.952466			
			239	56.112800	45.952929			
			240	56.112784	45.953310			
			241	56.112697	45.953535			
			242	56.112542	45.953751			
			243	56.111935	45.954477			
			244	56.111733	45.955036			
			245	56.111599	45.955502			
			246	56.111485	45.955939			
			247	56.111342	45.956398			

		Чебоксарского водохранилища до точки 214, от точки 214 по береговой линии Чебоксарского водохранилища до точки 215, от точки 215 по береговой линии Чебоксарского водохранилища до точки 216, от точки 216 по береговой линии Чебоксарского водохранилища до точки 217, от точки 217 по береговой линии Чебоксарского водохранилища до точки 218, от точки 218 по береговой линии Чебоксарского водохранилища до точки 219, от точки 219 по береговой линии Чебоксарского водохранилища до точки 220, от точки 220 по береговой линии Чебоксарского водохранилища до точки 221, от точки 221 по береговой линии Чебоксарского водохранилища до точки 222, от точки 222 по береговой линии Чебоксарского водохранилища до точки 223, от точки 223 по береговой линии Чебоксарского водохранилища до точки 224, от точки 224 по береговой линии Чебоксарского водохранилища до точки 225, от точки 225 по береговой линии Чебоксарского водохранилища до точки 226, от точки 226 по береговой линии Чебоксарского водохранилища до точки 227, от точки 227 по береговой линии Чебоксарского водохранилища до точки 228, от точки 228 по береговой линии Чебоксарского водохранилища до точки 229, от точки 229 по береговой линии Чебоксарского водохранилища до точки 230, от точки 230 по береговой линии Чебоксарского водохранилища до точки 231, от точки 231 по береговой линии Чебоксарского водохранилища до точки 232, от точки 232 по береговой линии Чебоксарского водохранилища до точки 233, от точки 233 по береговой линии Чебоксарского водохранилища до точки 234, от точки 234 по береговой линии Чебоксарского водохранилища до точки 235, от точки 235 по береговой линии Чебоксарского водохранилища до точки 236, от точки 236 по береговой линии Чебоксарского водохранилища до точки 237, от точки 237 по береговой линии Чебоксарского водохранилища до точки 238, от точки 238 по береговой линии Чебоксарского водохранилища	248	56.110988	45.957012			
			249	56.110741	45.957754			
			250	56.110463	45.958766			
			251	56.110393	45.959314			
			252	56.110345	45.959672			
			253	56.110194	45.960072			
			254	56.109963	45.960323			
			255	56.109677	45.960535			
			256	56.109454	45.961351			
			257	56.109167	45.961879			
			258	56.109004	45.962287			
			259	56.108561	45.963346			
			260	56.108549	45.963925			
			261	56.108080	45.964595			
			262	56.107746	45.965379			
			263	56.107494	45.966150			
			264	56.107210	45.967404			
			265	56.107037	45.967994			
			266	56.106756	45.968764			
			267	56.106633	45.969296			
			268	56.106633	45.969920			
			269	56.106614	45.970220			
			270	56.106558	45.970519			
			271	56.106349	45.971115			
			272	56.106132	45.971542			
			273	56.106051	45.971907			
			274	56.105870	45.973076			
			275	56.105559	45.974652			
			276	56.105303	45.975900			
			277	56.105253	45.976500			

		до точки 239, от точки 239 по береговой линии Чебоксарского водохранилища до точки 240, от точки 240 по береговой линии Чебоксарского водохранилища до точки 241, от точки 241 по береговой линии Чебоксарского водохранилища до точки 242, от точки 242 по береговой линии Чебоксарского водохранилища до точки 243, от точки 243 по береговой линии Чебоксарского водохранилища до точки 244, от точки 244 по береговой линии Чебоксарского водохранилища до точки 245, от точки 245 по береговой линии Чебоксарского водохранилища до точки 246, от точки 246 по береговой линии Чебоксарского водохранилища до точки 247, от точки 247 по береговой линии Чебоксарского водохранилища до точки 248, от точки 248 по береговой линии Чебоксарского водохранилища до точки 249, от точки 249 по береговой линии Чебоксарского водохранилища до точки 250, от точки 250 по береговой линии Чебоксарского водохранилища до точки 251, от точки 251 по береговой линии Чебоксарского водохранилища до точки 252, от точки 252 по береговой линии Чебоксарского водохранилища до точки 253, от точки 253 по береговой линии Чебоксарского водохранилища до точки 254, от точки 254 по береговой линии Чебоксарского водохранилища до точки 255, от точки 255 по береговой линии Чебоксарского водохранилища до точки 256, от точки 256 по береговой линии Чебоксарского водохранилища до точки 257, от точки 257 по береговой линии Чебоксарского водохранилища до точки 258, от точки 258 по береговой линии Чебоксарского водохранилища до точки 259, от точки 259 по береговой линии Чебоксарского водохранилища до точки 260, от точки 260 по береговой линии Чебоксарского водохранилища до точки 261, от точки 261 по береговой линии Чебоксарского водохранилища до точки 262, от точки 262 по береговой линии Чебоксарского водохранилища до точки 263, от точки 263 по береговой линии Чебоксарского водохранилища до точки 264, от точки	278	56.105169	45.976828			
			279	56.105102	45.977427			
			280	56.105093	45.978615			
			281	56.105060	45.979135			
			282	56.104965	45.979331			
			283	56.104646	45.979748			
			284	56.104340	45.980041			
			285	56.104100	45.980291			
			286	56.103888	45.980682			
			287	56.103788	45.981420			
			288	56.103768	45.981940			
			289	56.103715	45.982438			
			290	56.103644	45.983089			
			291	56.103629	45.983946			
			292	56.103693	45.985202			
			293	56.103715	45.986032			
			294	56.103679	45.987600			
			295	56.103760	45.989216			
			296	56.103774	45.990082			
			297	56.103789	45.991345			
			298	56.103802	45.991479			

		264 по береговой линии Чебоксарского водохранилища до точки 265, от точки 265 по береговой линии Чебоксарского водохранилища до точки 266, от точки 266 по береговой линии Чебоксарского водохранилища до точки 267, от точки 267 по береговой линии Чебоксарского водохранилища до точки 268, от точки 268 по береговой линии Чебоксарского водохранилища до точки 269, от точки 269 по береговой линии Чебоксарского водохранилища до точки 270, от точки 270 по береговой линии Чебоксарского водохранилища до точки 271, от точки 271 по береговой линии Чебоксарского водохранилища до точки 272, от точки 272 по береговой линии Чебоксарского водохранилища до точки 273, от точки 273 по береговой линии Чебоксарского водохранилища до точки 274, от точки 274 по береговой линии Чебоксарского водохранилища до точки 275, от точки 275 по береговой линии Чебоксарского водохранилища до точки 276, от точки 276 по береговой линии Чебоксарского водохранилища до точки 277, от точки 277 по береговой линии Чебоксарского водохранилища до точки 278, от точки 278 по береговой линии Чебоксарского водохранилища до точки 279, от точки 279 по береговой линии Чебоксарского водохранилища до точки 280, от точки 280 по береговой линии Чебоксарского водохранилища до точки 281, от точки 281 по береговой линии Чебоксарского водохранилища до точки 282, от точки 282 по береговой линии Чебоксарского водохранилища до точки 283, от точки 283 по береговой линии Чебоксарского водохранилища до точки 284, от точки 284 по береговой линии Чебоксарского водохранилища до точки 285, от точки 285 по береговой линии Чебоксарского водохранилища до точки 286, от точки 286 по береговой линии Чебоксарского водохранилища до точки 287, от точки 287 по береговой линии Чебоксарского водохранилища до точки 288, от точки 288 по береговой линии Чебоксарского водохранилища до точки 289, от точки 289 по береговой линии						

		Чебоксарского водохранилища до точки 290, от точки 290 по береговой линии Чебоксарского водохранилища до точки 291, от точки 291 по береговой линии Чебоксарского водохранилища до точки 292, от точки 292 по береговой линии Чебоксарского водохранилища до точки 293, от точки 293 по береговой линии Чебоксарского водохранилища до точки 294, от точки 294 по береговой линии Чебоксарского водохранилища до точки 295, от точки 295 по береговой линии Чебоксарского водохранилища до точки 296, от точки 296 по береговой линии Чебоксарского водохранилища до точки 297, от точки 297 по прямой линии до точки 298, от точки 298 по границе рыболовного участка «№ 12, Чебоксарское водохранилище» до точки 1						
9.	№ 11, Чебоксарское водохранилище	Границы участка: от точки 1 по прямой линии до точки 2, от точки 2 по границе Республики Марий Эл до точки 3, от точки 3 по границе Республики Марий Эл до точки 4, от точки 4 по границе Республики Марий Эл до точки 5, от точки 5 по границе Республики Марий Эл до точки 6, от точки 6 по границе Республики Марий Эл до точки 7, от точки 7 по границе Республики Марий Эл до точки 8, от точки 8 по прямой линии до точки 9, от точки 9 по границе рыболовного участка «№ 10, Чебоксарское водохранилище» до точки 10, от точки 10 по береговой линии Чебоксарского водохранилища до точки 11, от точки 11 по береговой линии Чебоксарского водохранилища до точки 12, от точки 12 по береговой линии Чебоксарского водохранилища до точки 13, от точки 13 по береговой линии Чебоксарского водохранилища до точки 14, от точки 14 по береговой линии Чебоксарского водохранилища до точки 15, от точки 15 по береговой линии Чебоксарского водохранилища до точки 16, от точки 16 по береговой линии Чебоксарского водохранилища до точки 17, от точки 17 по береговой линии Чебоксарского водохранилища до точки 18, от точки 18 по береговой линии Чебоксарского водохранилища до точки 19, от	1	56.166407	46.086569	-	770,9099	промышленное рыболовство
			2	56.169651	46.066534			
			3	56.164053	46.050813			
			4	56.162986	46.048355			
			5	56.159265	46.042095			
			6	56.144366	46.003571			
			7	56.140275	45.997590			
			8	56.132748	45.989731			
			9	56.132240	45.986522			
			10	56.127624	45.995402			
			11	56.128203	45.995879			
			12	56.128867	45.996365			
			13	56.129493	45.997049			
			14	56.130136	45.997696			
			15	56.130511	45.998006			
			16	56.131010	45.998232			
			17	56.131544	45.998307			
			18	56.132045	45.998528			
			19	56.132298	45.998601			

		точки 19 по береговой линии Чебоксарского водохранилища до точки 20, от точки 20 по береговой линии Чебоксарского водохранилища до точки 21, от точки 21 по береговой линии Чебоксарского водохранилища до точки 22, от точки 22 по береговой линии Чебоксарского водохранилища до точки 23, от точки 23 по береговой линии Чебоксарского водохранилища до точки 24, от точки 24 по береговой линии Чебоксарского водохранилища до точки 25, от точки 25 по береговой линии Чебоксарского водохранилища до точки 26, от точки 26 по береговой линии Чебоксарского водохранилища до точки 27, от точки 27 по береговой линии Чебоксарского водохранилища до точки 28, от точки 28 по береговой линии Чебоксарского водохранилища до точки 29, от точки 29 по береговой линии Чебоксарского водохранилища до точки 30, от точки 30 по береговой линии Чебоксарского водохранилища до точки 31, от точки 31 по береговой линии Чебоксарского водохранилища до точки 32, от точки 32 по береговой линии Чебоксарского водохранилища до точки 33, от точки 33 по береговой линии Чебоксарского водохранилища до точки 34, от точки 34 по береговой линии Чебоксарского водохранилища до точки 35, от точки 35 по береговой линии Чебоксарского водохранилища до точки 36, от точки 36 по береговой линии Чебоксарского водохранилища до точки 37, от точки 37 по береговой линии Чебоксарского водохранилища до точки 38, от точки 38 по береговой линии Чебоксарского водохранилища до точки 39, от точки 39 по береговой линии Чебоксарского водохранилища до точки 40, от точки 40 по береговой линии Чебоксарского водохранилища до точки 41, от точки 41 по береговой линии Чебоксарского водохранилища до точки 42, от точки 42 по береговой линии Чебоксарского водохранилища до точки 43, от точки 43 по береговой линии Чебоксарского водохранилища до точки 44, от точки 44 по береговой	20	56.132460	45.998724			
			21	56.132862	45.998992			
			22	56.133190	45.999273			
			23	56.133371	45.999564			
			24	56.133715	45.999875			
			25	56.134001	46.000331			
			26	56.134428	46.000996			
			27	56.134760	46.001278			
			28	56.135283	46.002085			
			29	56.135709	46.002794			
			30	56.135996	46.003492			
			31	56.136547	46.004447			
			32	56.136769	46.004696			
			33	56.137055	46.005108			
			34	56.137220	46.005325			
			35	56.137471	46.005827			
			36	56.137859	46.006722			
			37	56.138189	46.007634			
			38	56.138398	46.008469			
			39	56.138914	46.009569			
			40	56.139028	46.010013			
			41	56.139332	46.011085			
			42	56.139423	46.011418			
			43	56.139561	46.012240			
			44	56.139637	46.012921			
			45	56.139718	46.013488			
			46	56.139838	46.014173			
			47	56.139898	46.014681			
			48	56.139980	46.015824			
			49	56.140085	46.016498			

		линии Чебоксарского водохранилища до точки 45, от точки 45 по береговой линии Чебоксарского водохранилища до точки 46, от точки 46 по береговой линии Чебоксарского водохранилища до точки 47, от точки 47 по береговой линии Чебоксарского водохранилища до точки 48, от точки 48 по береговой линии Чебоксарского водохранилища до точки 49, от точки 49 по береговой линии Чебоксарского водохранилища до точки 50, от точки 50 по береговой линии Чебоксарского водохранилища до точки 51, от точки 51 по береговой линии Чебоксарского водохранилища до точки 52, от точки 52 по береговой линии Чебоксарского водохранилища до точки 53, от точки 53 по береговой линии Чебоксарского водохранилища до точки 54, от точки 54 по береговой линии Чебоксарского водохранилища до точки 55, от точки 55 по береговой линии Чебоксарского водохранилища до точки 56, от точки 56 по береговой линии Чебоксарского водохранилища до точки 57, от точки 57 по береговой линии Чебоксарского водохранилища до точки 58, от точки 58 по береговой линии Чебоксарского водохранилища до точки 59, от точки 59 по береговой линии Чебоксарского водохранилища до точки 60, от точки 60 по береговой линии Чебоксарского водохранилища до точки 61, от точки 61 по береговой линии Чебоксарского водохранилища до точки 62, от точки 62 по береговой линии Чебоксарского водохранилища до точки 63, от точки 63 по береговой линии Чебоксарского водохранилища до точки 64, от точки 64 по береговой линии Чебоксарского водохранилища до точки 65, от точки 65 по береговой линии Чебоксарского водохранилища до точки 66, от точки 66 по береговой линии Чебоксарского водохранилища до точки 67, от точки 67 по береговой линии Чебоксарского водохранилища до точки 68, от точки 68 по береговой линии Чебоксарского водохранилища до точки 69, от точки 69 по береговой линии Чебоксарского	50	56.140359	46.017343			
			51	56.140438	46.017638			
			52	56.140681	46.018628			
			53	56.140815	46.019115			
			54	56.140875	46.019682			
			55	56.140943	46.021165			
			56	56.140953	46.021840			
			57	56.140992	46.022429			
			58	56.140917	46.023806			
			59	56.140890	46.024942			
			60	56.140846	46.025352			
			61	56.140760	46.025804			
			62	56.140683	46.026088			
			63	56.140570	46.026414			
			64	56.140539	46.027074			
			65	56.140574	46.027669			
			66	56.140642	46.028683			
			67	56.140753	46.029911			
			68	56.140781	46.030231			
			69	56.140857	46.030388			
			70	56.140941	46.030574			
			71	56.141078	46.030820			
			72	56.141204	46.031281			
			73	56.141221	46.032480			
			74	56.141200	46.035340			
			75	56.141258	46.036654			
			76	56.141286	46.038493			
			77	56.141284	46.039185			
			78	56.141125	46.039486			
			79	56.140802	46.039609			

		водохранилища до точки 70, от точки 70 по береговой линии Чебоксарского водохранилища до точки 71, от точки 71 по береговой линии Чебоксарского водохранилища до точки 72, от точки 72 по береговой линии Чебоксарского водохранилища до точки 73, от точки 73 по береговой линии Чебоксарского водохранилища до точки 74, от точки 74 по береговой линии Чебоксарского водохранилища до точки 75, от точки 75 по береговой линии Чебоксарского водохранилища до точки 76, от точки 76 по береговой линии Чебоксарского водохранилища до точки 77, от точки 77 по береговой линии Чебоксарского водохранилища до точки 78, от точки 78 по береговой линии Чебоксарского водохранилища до точки 79, от точки 79 по береговой линии Чебоксарского водохранилища до точки 80, от точки 80 по береговой линии Чебоксарского водохранилища до точки 81, от точки 81 по береговой линии Чебоксарского водохранилища до точки 82, от точки 82 по береговой линии Чебоксарского водохранилища до точки 83, от точки 83 по береговой линии Чебоксарского водохранилища до точки 84, от точки 84 по береговой линии Чебоксарского водохранилища до точки 85, от точки 85 по береговой линии Чебоксарского водохранилища до точки 86, от точки 86 по береговой линии Чебоксарского водохранилища до точки 87, от точки 87 по береговой линии Чебоксарского водохранилища до точки 88, от точки 88 по береговой линии Чебоксарского водохранилища до точки 89, от точки 89 по береговой линии Чебоксарского водохранилища до точки 90, от точки 90 по береговой линии Чебоксарского водохранилища до точки 91, от точки 91 по береговой линии Чебоксарского водохранилища до точки 92, от точки 92 по береговой линии Чебоксарского водохранилища до точки 93, от точки 93 по береговой линии Чебоксарского водохранилища до точки 94, от точки 94 по береговой линии Чебоксарского водохранилища до точки 95, от	80	56.140692	46.039525			
			81	56.140493	46.039409			
			82	56.140277	46.039432			
			83	56.139934	46.039740			
			84	56.139883	46.039936			
			85	56.139897	46.040216			
			86	56.139972	46.040533			
			87	56.140094	46.041065			
			88	56.140005	46.041356			
			89	56.139907	46.041387			
			90	56.139890	46.041388			
			91	56.139845	46.041392			
			92	56.139736	46.041308			
			93	56.139642	46.041320			
			94	56.139548	46.041361			
			95	56.139428	46.041490			
			96	56.139316	46.041677			
			97	56.139290	46.041867			
			98	56.139285	46.042026			
			99	56.139284	46.042058			
			100	56.139303	46.042183			
			101	56.139423	46.042399			
			102	56.139545	46.042535			
			103	56.139715	46.042613			
			104	56.139859	46.042628			
			105	56.140101	46.042539			
			106	56.140443	46.042241			
			107	56.140598	46.042148			
			108	56.140745	46.042115			
			109	56.140937	46.042143			

		точки 95 по береговой линии Чебоксарского водохранилища до точки 96, от точки 96 по береговой линии Чебоксарского водохранилища до точки 97, от точки 97 по береговой линии Чебоксарского водохранилища до точки 98, от точки 98 по береговой линии Чебоксарского водохранилища до точки 99, от точки 99 по береговой линии Чебоксарского водохранилища до точки 100, от точки 100 по береговой линии Чебоксарского водохранилища до точки 101, от точки 101 по береговой линии Чебоксарского водохранилища до точки 102, от точки 102 по береговой линии Чебоксарского водохранилища до точки 103, от точки 103 по береговой линии Чебоксарского водохранилища до точки 104, от точки 104 по береговой линии Чебоксарского водохранилища до точки 105, от точки 105 по береговой линии Чебоксарского водохранилища до точки 106, от точки 106 по береговой линии Чебоксарского водохранилища до точки 107, от точки 107 по береговой линии Чебоксарского водохранилища до точки 108, от точки 108 по береговой линии Чебоксарского водохранилища до точки 109, от точки 109 по береговой линии Чебоксарского водохранилища до точки 110, от точки 110 по береговой линии Чебоксарского водохранилища до точки 111, от точки 111 по береговой линии Чебоксарского водохранилища до точки 112, от точки 112 по береговой линии Чебоксарского водохранилища до точки 113, от точки 113 по береговой линии Чебоксарского водохранилища до точки 114, от точки 114 по прямой линии до точки 115, от точки 115 по прямой линии до точки 116, от точки 116 по прямой линии до точки 117, от точки 117 по прямой линии до точки 118, от точки 118 по прямой линии до точки 1	110	56.141091	46.042321			
			111	56.141280	46.042708			
			112	56.141377	46.043326			
			113	56.141460	46.044092			
			114	56.141519	46.044783			
			115	56.141876	46.044656			
			116	56.141872	46.044762			
			117	56.148426	46.048243			
			118	56.155810	46.071807			
10.	№ 12, Чебоксарское водохранилище	Границы участка: от точки 1 по прямой линии до точки 2, от точки 2 по береговой линии Чебоксарского водохранилища до точки 3, от точки 3 по береговой линии Чебоксарского водохранилища до точки 4, от точки 4 по береговой линии Чебоксарского	1	56.036348	46.122784	-	1279,2579	промышленное рыболовство
			2	56.035174	46.116821			
			3	56.035337	46.116212			
			4	56.035306	46.115315			

		водохранилища до точки 5, от точки 5 по береговой линии Чебоксарского водохранилища до точки 6, от точки 6 по береговой линии Чебоксарского водохранилища до точки 7, от точки 7 по береговой линии Чебоксарского водохранилища до точки 8, от точки 8 по береговой линии Чебоксарского водохранилища до точки 9, от точки 9 по береговой линии Чебоксарского водохранилища до точки 10, от точки 10 по береговой линии Чебоксарского водохранилища до точки 11, от точки 11 по береговой линии Чебоксарского водохранилища до точки 12, от точки 12 по береговой линии Чебоксарского водохранилища до точки 13, от точки 13 по береговой линии Чебоксарского водохранилища до точки 14, от точки 14 по береговой линии Чебоксарского водохранилища до точки 15, от точки 15 по береговой линии Чебоксарского водохранилища до точки 16, от точки 16 по береговой линии Чебоксарского водохранилища до точки 17, от точки 17 по береговой линии Чебоксарского водохранилища до точки 18, от точки 18 по береговой линии Чебоксарского водохранилища до точки 19, от точки 19 по береговой линии Чебоксарского водохранилища до точки 20, от точки 20 по береговой линии Чебоксарского водохранилища до точки 21, от точки 21 по прямой линии до точки 22, от точки 22 по прямой линии до точки 23, от точки 23 по береговой линии Чебоксарского водохранилища до точки 24, от точки 24 по береговой линии Чебоксарского водохранилища до точки 25, от точки 25 по береговой линии Чебоксарского водохранилища до точки 26, от точки 26 по береговой линии Чебоксарского водохранилища до точки 27, от точки 27 по береговой линии Чебоксарского водохранилища до точки 28, от точки 28 по береговой линии Чебоксарского водохранилища до точки 29, от точки 29 по береговой линии Чебоксарского водохранилища до точки 30, от точки 30 по береговой линии Чебоксарского водохранилища	5	56.035141	46.114682			
			6	56.034787	46.113127			
			7	56.034650	46.112552			
			8	56.034632	46.110978			
			9	56.034572	46.109678			
			10	56.034511	46.108928			
			11	56.034298	46.107074			
			12	56.034204	46.105187			
			13	56.034126	46.103202			
			14	56.034163	46.101254			
			15	56.034231	46.099704			
			16	56.034257	46.099009			
			17	56.034307	46.098767			
			18	56.034559	46.096933			
			19	56.034799	46.095718			
			20	56.034808	46.095549			
			21	56.034763	46.095329			
			22	56.034661	46.092017			
			23	56.035578	46.091908			
			24	56.035613	46.092015			
			25	56.035779	46.091956			
			26	56.036095	46.091520			
			27	56.036409	46.090745			
			28	56.036602	46.090390			
			29	56.037002	46.089745			
			30	56.037624	46.088654			
			31	56.037830	46.088088			
			32	56.038224	46.086878			
			33	56.038397	46.086488			
			34	56.038861	46.084884			

		до точки 31, от точки 31 по береговой линии Чебоксарского водохранилища до точки 32, от точки 32 по береговой линии Чебоксарского водохранилища до точки 33, от точки 33 по береговой линии Чебоксарского водохранилища до точки 34, от точки 34 по береговой линии Чебоксарского водохранилища до точки 35, от точки 35 по береговой линии Чебоксарского водохранилища до точки 36, от точки 36 по береговой линии Чебоксарского водохранилища до точки 37, от точки 37 по береговой линии Чебоксарского водохранилища до точки 38, от точки 38 по береговой линии Чебоксарского водохранилища до точки 39, от точки 39 по береговой линии Чебоксарского водохранилища до точки 40, от точки 40 по береговой линии Чебоксарского водохранилища до точки 41, от точки 41 по береговой линии Чебоксарского водохранилища до точки 42, от точки 42 по береговой линии Чебоксарского водохранилища до точки 43, от точки 43 по береговой линии Чебоксарского водохранилища до точки 44, от точки 44 по береговой линии Чебоксарского водохранилища до точки 45, от точки 45 по береговой линии Чебоксарского водохранилища до точки 46, от точки 46 по береговой линии Чебоксарского водохранилища до точки 47, от точки 47 по береговой линии Чебоксарского водохранилища до точки 48, от точки 48 по береговой линии Чебоксарского водохранилища до точки 49, от точки 49 по береговой линии Чебоксарского водохранилища до точки 50, от точки 50 по береговой линии Чебоксарского водохранилища до точки 51, от точки 51 по береговой линии Чебоксарского водохранилища до точки 52, от точки 52 по береговой линии Чебоксарского водохранилища до точки 53, от точки 53 по береговой линии Чебоксарского водохранилища до точки 54, от точки 54 по береговой линии Чебоксарского водохранилища до точки 55, от точки 55 по береговой линии Чебоксарского водохранилища до точки 56, от точки	35	56.039077	46.084022			
			36	56.039062	46.083972			
			37	56.038935	46.083997			
			38	56.038741	46.084133			
			39	56.038319	46.084496			
			40	56.038028	46.084812			
			41	56.037560	46.085463			
			42	56.037107	46.086333			
			43	56.036822	46.087348			
			44	56.036623	46.088429			
			45	56.036614	46.088972			
			46	56.036535	46.089027			
			47	56.036448	46.089031			
			48	56.036403	46.088755			
			49	56.036418	46.088410			
			50	56.036529	46.087382			
			51	56.036843	46.086255			
			52	56.037174	46.085417			
			53	56.037636	46.084470			
			54	56.037975	46.084070			
			55	56.038686	46.083581			
			56	56.038901	46.083467			
			57	56.039364	46.083331			
			58	56.039526	46.083244			
			59	56.039594	46.083175			
			60	56.039548	46.083019			
			61	56.039470	46.082904			
			62	56.039075	46.082921			
			63	56.038662	46.083150			
			64	56.038046	46.083599			

		56 по береговой линии Чебоксарского водохранилища до точки 57, от точки 57 по береговой линии Чебоксарского водохранилища до точки 58, от точки 58 по береговой линии Чебоксарского водохранилища до точки 59, от точки 59 по береговой линии Чебоксарского водохранилища до точки 60, от точки 60 по береговой линии Чебоксарского водохранилища до точки 61, от точки 61 по береговой линии Чебоксарского водохранилища до точки 62, от точки 62 по береговой линии Чебоксарского водохранилища до точки 63, от точки 63 по береговой линии Чебоксарского водохранилища до точки 64, от точки 64 по береговой линии Чебоксарского водохранилища до точки 65, от точки 65 по береговой линии Чебоксарского водохранилища до точки 66, от точки 66 по береговой линии Чебоксарского водохранилища до точки 67, от точки 67 по береговой линии Чебоксарского водохранилища до точки 68, от точки 68 по береговой линии Чебоксарского водохранилища до точки 69, от точки 69 по береговой линии Чебоксарского водохранилища до точки 70, от точки 70 по береговой линии Чебоксарского водохранилища до точки 71, от точки 71 по береговой линии Чебоксарского водохранилища до точки 72, от точки 72 по береговой линии Чебоксарского водохранилища до точки 73, от точки 73 по береговой линии Чебоксарского водохранилища до точки 74, от точки 74 по береговой линии Чебоксарского водохранилища до точки 75, от точки 75 по береговой линии Чебоксарского водохранилища до точки 76, от точки 76 по береговой линии Чебоксарского водохранилища до точки 77, от точки 77 по береговой линии Чебоксарского водохранилища до точки 78, от точки 78 по береговой линии Чебоксарского водохранилища до точки 79, от точки 79 по береговой линии Чебоксарского водохранилища до точки 80, от точки 80 по береговой линии Чебоксарского водохранилища до точки 81, от точки 81 по береговой линии	65	56.037585	46.084010			
			66	56.037033	46.084849			
			67	56.036725	46.085673			
			68	56.036535	46.086282			
			69	56.036276	46.087390			
			70	56.036089	46.088499			
			71	56.036047	46.089218			
			72	56.035990	46.089456			
			73	56.035918	46.089574			
			74	56.035808	46.089529			
			75	56.035793	46.089423			
			76	56.035779	46.088745			
			77	56.035792	46.088548			
			78	56.035685	46.088615			
			79	56.035573	46.088803			
			80	56.035475	46.089125			
			81	56.035414	46.089356			
			82	56.035367	46.089376			
			83	56.035328	46.089311			
			84	56.035329	46.089170			
			85	56.035355	46.088853			
			86	56.035395	46.088325			
			87	56.035547	46.087236			
			88	56.035770	46.086141			
			89	56.035985	46.085490			
			90	56.036288	46.084673			
			91	56.036685	46.083915			
			92	56.036925	46.083561			
			93	56.037495	46.082921			
			94	56.038148	46.082360			

		Чебоксарского водохранилища до точки 82, от точки 82 по береговой линии Чебоксарского водохранилища до точки 83, от точки 83 по береговой линии Чебоксарского водохранилища до точки 84, от точки 84 по береговой линии Чебоксарского водохранилища до точки 85, от точки 85 по береговой линии Чебоксарского водохранилища до точки 86, от точки 86 по береговой линии Чебоксарского водохранилища до точки 87, от точки 87 по береговой линии Чебоксарского водохранилища до точки 88, от точки 88 по береговой линии Чебоксарского водохранилища до точки 89, от точки 89 по береговой линии Чебоксарского водохранилища до точки 90, от точки 90 по береговой линии Чебоксарского водохранилища до точки 91, от точки 91 по береговой линии Чебоксарского водохранилища до точки 92, от точки 92 по береговой линии Чебоксарского водохранилища до точки 93, от точки 93 по береговой линии Чебоксарского водохранилища до точки 94, от точки 94 по береговой линии Чебоксарского водохранилища до точки 95, от точки 95 по береговой линии Чебоксарского водохранилища до точки 96, от точки 96 по береговой линии Чебоксарского водохранилища до точки 97, от точки 97 по береговой линии Чебоксарского водохранилища до точки 98, от точки 98 по береговой линии Чебоксарского водохранилища до точки 99, от точки 99 по береговой линии Чебоксарского водохранилища до точки 100, от точки 100 по береговой линии Чебоксарского водохранилища до точки 101, от точки 101 по береговой линии Чебоксарского водохранилища до точки 102, от точки 102 по береговой линии Чебоксарского водохранилища до точки 103, от точки 103 по береговой линии Чебоксарского водохранилища до точки 104, от точки 104 по береговой линии Чебоксарского водохранилища до точки 105, от точки 105 по береговой линии Чебоксарского водохранилища до точки 106, от точки 106 по береговой линии Чебоксарского водохранилища	95	56.038647	46.082197			
			96	56.039249	46.082009			
			97	56.039608	46.081976			
			98	56.040497	46.081993			
			99	56.040557	46.081932			
			100	56.040561	46.081826			
			101	56.040523	46.081705			
			102	56.040140	46.081673			
			103	56.039639	46.081660			
			104	56.039065	46.081736			
			105	56.038606	46.081857			
			106	56.038087	46.082111			
			107	56.037614	46.082409			
			108	56.037017	46.082992			
			109	56.036793	46.083332			
			110	56.036324	46.084180			
			111	56.035898	46.085044			
			112	56.035630	46.085834			
			113	56.035372	46.086871			
			114	56.035268	46.087496			
			115	56.035159	46.088255			
			116	56.035155	46.088276			
			117	56.035672	46.082005			
			118	56.035847	46.081740			
			119	56.036607	46.081083			
			120	56.037275	46.080593			
			121	56.037833	46.080347			
			122	56.038012	46.080239			
			123	56.038037	46.080106			
			124	56.037856	46.080023			

		до точки 107, от точки 107 по береговой линии Чебоксарского водохранилища до точки 108, от точки 108 по береговой линии Чебоксарского водохранилища до точки 109, от точки 109 по береговой линии Чебоксарского водохранилища до точки 110, от точки 110 по береговой линии Чебоксарского водохранилища до точки 111, от точки 111 по береговой линии Чебоксарского водохранилища до точки 112, от точки 112 по береговой линии Чебоксарского водохранилища до точки 113, от точки 113 по береговой линии Чебоксарского водохранилища до точки 114, от точки 114 по береговой линии Чебоксарского водохранилища до точки 115, от точки 115 по береговой линии Чебоксарского водохранилища до точки 116, от точки 116 по прямой линии до точки 117, от точки 117 по береговой линии Чебоксарского водохранилища до точки 118, от точки 118 по береговой линии Чебоксарского водохранилища до точки 1, от точки 119 по береговой линии Чебоксарского водохранилища до точки 120, от точки 120 по береговой линии Чебоксарского водохранилища до точки 121, от точки 121 по береговой линии Чебоксарского водохранилища до точки 122, от точки 122 по береговой линии Чебоксарского водохранилища до точки 123, от точки 123 по береговой линии Чебоксарского водохранилища до точки 124, от точки 124 по береговой линии Чебоксарского водохранилища до точки 125, от точки 125 по береговой линии Чебоксарского водохранилища до точки 126, от точки 126 по береговой линии Чебоксарского водохранилища до точки 127, от точки 127 по береговой линии Чебоксарского водохранилища до точки 128, от точки 128 по береговой линии Чебоксарского водохранилища до точки 129, от точки 129 по прямой линии до точки 130, от точки 130 по береговой линии Чебоксарского водохранилища до точки 131, от точки 131 по береговой линии Чебоксарского водохранилища до точки 132, от точки 132 по береговой линии Чебоксарского водохранилища	125	56.037349	46.080249			
			126	56.036988	46.080416			
			127	56.036393	46.080738			
			128	56.036098	46.080991			
			129	56.035588	46.081556			
			130	56.035848	46.078000			
			131	56.036243	46.077891			
			132	56.036841	46.077723			
			133	56.037467	46.077493			
			134	56.038089	46.077292			
			135	56.038619	46.077179			
			136	56.039034	46.077141			
			137	56.039176	46.077159			
			138	56.039209	46.077012			
			139	56.039151	46.076876			
			140	56.038761	46.076251			
			141	56.038650	46.076263			
			142	56.038414	46.076221			
			143	56.038324	46.076098			
			144	56.038256	46.075737			
			145	56.038147	46.075557			
			146	56.038128	46.075479			
			147	56.038195	46.075453			
			148	56.038270	46.075469			
			149	56.038412	46.075557			
			150	56.038639	46.075789			
			151	56.039042	46.076231			
			152	56.039512	46.076688			
			153	56.039935	46.077088			
			154	56.040486	46.077322			

		до точки 133, от точки 133 по береговой линии Чебоксарского водохранилища до точки 134, от точки 134 по береговой линии Чебоксарского водохранилища до точки 135, от точки 135 по береговой линии Чебоксарского водохранилища до точки 136, от точки 136 по береговой линии Чебоксарского водохранилища до точки 137, от точки 137 по береговой линии Чебоксарского водохранилища до точки 138, от точки 138 по береговой линии Чебоксарского водохранилища до точки 139, от точки 139 по береговой линии Чебоксарского водохранилища до точки 140, от точки 140 по береговой линии Чебоксарского водохранилища до точки 141, от точки 141 по береговой линии Чебоксарского водохранилища до точки 142, от точки 142 по береговой линии Чебоксарского водохранилища до точки 143, от точки 143 по береговой линии Чебоксарского водохранилища до точки 144, от точки 144 по береговой линии Чебоксарского водохранилища до точки 145, от точки 145 по береговой линии Чебоксарского водохранилища до точки 146, от точки 146 по береговой линии Чебоксарского водохранилища до точки 147, от точки 147 по береговой линии Чебоксарского водохранилища до точки 148, от точки 148 по береговой линии Чебоксарского водохранилища до точки 149, от точки 149 по береговой линии Чебоксарского водохранилища до точки 150, от точки 150 по береговой линии Чебоксарского водохранилища до точки 151, от точки 151 по береговой линии Чебоксарского водохранилища до точки 152, от точки 152 по береговой линии Чебоксарского водохранилища до точки 153, от точки 153 по береговой линии Чебоксарского водохранилища до точки 154, от точки 154 по береговой линии Чебоксарского водохранилища до точки 155, от точки 155 по береговой линии Чебоксарского водохранилища до точки 156, от точки 156 по береговой линии Чебоксарского водохранилища до точки 157, от точки 157 по береговой линии Чебоксарского водохранилища до точки 158, от точки	155	56.040989	46.077582			
			156	56.041586	46.077937			
			157	56.042041	46.078274			
			158	56.042280	46.078500			
			159	56.043337	46.079545			
			160	56.043486	46.079767			
			161	56.044125	46.080681			
			162	56.044570	46.081378			
			163	56.044990	46.082052			
			164	56.045301	46.082580			
			165	56.045450	46.082834			
			166	56.045780	46.083457			
			167	56.045900	46.083679			
			168	56.046116	46.083849			
			169	56.046628	46.083863			
			170	56.047131	46.083877			
			171	56.047231	46.083682			
			172	56.047374	46.083636			
			173	56.047808	46.083705			
			174	56.047928	46.083927			
			175	56.048029	46.084141			
			176	56.048264	46.084366			
			177	56.048729	46.084922			
			178	56.048854	46.085053			
			179	56.049301	46.085037			
			180	56.049471	46.085041			
			181	56.052002	46.081787			
			182	56.053313	46.078618			
			183	56.053326	46.078477			
			184	56.053220	46.077493			

		158 по прямой линии до точки 159, от точки 159 по береговой линии Чебоксарского водохранилища до точки 160, от точки 160 по береговой линии Чебоксарского водохранилища до точки 161, от точки 161 по береговой линии Чебоксарского водохранилища до точки 162, от точки 162 по береговой линии Чебоксарского водохранилища до точки 163, от точки 163 по береговой линии Чебоксарского водохранилища до точки 164, от точки 164 по береговой линии Чебоксарского водохранилища до точки 165, от точки 165 по береговой линии Чебоксарского водохранилища до точки 166, от точки 166 по береговой линии Чебоксарского водохранилища до точки 167, от точки 167 по береговой линии Чебоксарского водохранилища до точки 168, от точки 168 по береговой линии Чебоксарского водохранилища до точки 169, от точки 169 по береговой линии Чебоксарского водохранилища до точки 170, от точки 170 по береговой линии Чебоксарского водохранилища до точки 171, от точки 171 по береговой линии Чебоксарского водохранилища до точки 172, от точки 172 по береговой линии Чебоксарского водохранилища до точки 173, от точки 173 по береговой линии Чебоксарского водохранилища до точки 174, от точки 174 по береговой линии Чебоксарского водохранилища до точки 175, от точки 175 по береговой линии Чебоксарского водохранилища до точки 176, от точки 176 по береговой линии Чебоксарского водохранилища до точки 177, от точки 177 по береговой линии Чебоксарского водохранилища до точки 178, от точки 178 по береговой линии Чебоксарского водохранилища до точки 179, от точки 179 по береговой линии Чебоксарского водохранилища до точки 180, от точки 180 по прямой линии до точки 181, от точки 181 по прямой линии до точки 182, от точки 182 по береговой линии Чебоксарского водохранилища до точки 183, от точки 183 по береговой линии Чебоксарского водохранилища до точки 184, от точки 184 по береговой линии	185	56.053180	46.077065			
			186	56.053160	46.076648			
			187	56.053101	46.076562			
			188	56.053035	46.076496			
			189	56.053005	46.076340			
			190	56.053062	46.076038			
			191	56.053128	46.075709			
			192	56.053102	46.075157			
			193	56.053046	46.074782			
			194	56.052845	46.074219			
			195	56.052827	46.073979			
			196	56.052736	46.073539			
			197	56.052611	46.072928			
			198	56.052603	46.072561			
			199	56.052576	46.072455			
			200	56.052521	46.072425			
			201	56.052449	46.072472			
			202	56.052425	46.072556			
			203	56.052365	46.072660			
			204	56.052262	46.072665			
			205	56.052098	46.072449			
			206	56.051987	46.071994			
			207	56.051888	46.071568			
			208	56.051709	46.071309			
			209	56.051679	46.071118			
			210	56.051692	46.070963			
			211	56.051795	46.071001			
			212	56.051834	46.071037			
			213	56.051934	46.071322			
			214	56.052046	46.071650			

		Чебоксарского водохранилища до точки 185, от точки 185 по береговой линии Чебоксарского водохранилища до точки 186, от точки 186 по береговой линии Чебоксарского водохранилища до точки 187, от точки 187 по береговой линии Чебоксарского водохранилища до точки 188, от точки 188 по береговой линии Чебоксарского водохранилища до точки 189, от точки 189 по береговой линии Чебоксарского водохранилища до точки 190, от точки 190 по береговой линии Чебоксарского водохранилища до точки 191, от точки 191 по береговой линии Чебоксарского водохранилища до точки 192, от точки 192 по береговой линии Чебоксарского водохранилища до точки 193, от точки 193 по береговой линии Чебоксарского водохранилища до точки 194, от точки 194 по береговой линии Чебоксарского водохранилища до точки 195, от точки 195 по береговой линии Чебоксарского водохранилища до точки 196, от точки 196 по береговой линии Чебоксарского водохранилища до точки 197, от точки 197 по береговой линии Чебоксарского водохранилища до точки 198, от точки 198 по береговой линии Чебоксарского водохранилища до точки 199, от точки 199 по береговой линии Чебоксарского водохранилища до точки 200, от точки 200 по береговой линии Чебоксарского водохранилища до точки 201, от точки 201 по береговой линии Чебоксарского водохранилища до точки 202, от точки 202 по береговой линии Чебоксарского водохранилища до точки 203, от точки 203 по береговой линии Чебоксарского водохранилища до точки 204, от точки 204 по береговой линии Чебоксарского водохранилища до точки 205, от точки 205 по береговой линии Чебоксарского водохранилища до точки 206, от точки 206 по береговой линии Чебоксарского водохранилища до точки 207, от точки 207 по береговой линии Чебоксарского водохранилища до точки 208, от точки 208 по береговой линии Чебоксарского водохранилища до точки 209, от точки 209 по береговой линии Чебоксарского водохранилища	215	56.052236	46.072036			
			216	56.052250	46.072283			
			217	56.052264	46.072397			
			218	56.052324	46.072412			
			219	56.052340	46.072349			
			220	56.052409	46.072140			
			221	56.052516	46.072058			
			222	56.052557	46.071925			
			223	56.052538	46.071790			
			224	56.052521	46.071543			
			225	56.052543	46.071275			
			226	56.052587	46.070691			
			227	56.052578	46.070345			
			228	56.052489	46.070173			
			229	56.052432	46.069924			
			230	56.052406	46.069740			
			231	56.052434	46.069663			
			232	56.052557	46.069589			
			233	56.052602	46.069428			
			234	56.052616	46.069217			
			235	56.052832	46.067924			
			236	56.052904	46.067785			
			237	56.052974	46.067540			
			238	56.053112	46.067106			
			239	56.053337	46.066548			
			240	56.053646	46.065978			
			241	56.053856	46.065539			
			242	56.054064	46.065227			
			243	56.054586	46.064599			
			244	56.054850	46.064303			

		до точки 210, от точки 210 по береговой линии Чебоксарского водохранилища до точки 211, от точки 211 по береговой линии Чебоксарского водохранилища до точки 212, от точки 212 по береговой линии Чебоксарского водохранилища до точки 213, от точки 213 по береговой линии Чебоксарского водохранилища до точки 214, от точки 214 по береговой линии Чебоксарского водохранилища до точки 215, от точки 215 по береговой линии Чебоксарского водохранилища до точки 216, от точки 216 по береговой линии Чебоксарского водохранилища до точки 217, от точки 217 по береговой линии Чебоксарского водохранилища до точки 218, от точки 218 по береговой линии Чебоксарского водохранилища до точки 219, от точки 219 по береговой линии Чебоксарского водохранилища до точки 220, от точки 220 по береговой линии Чебоксарского водохранилища до точки 221, от точки 221 по береговой линии Чебоксарского водохранилища до точки 222, от точки 222 по береговой линии Чебоксарского водохранилища до точки 223, от точки 223 по береговой линии Чебоксарского водохранилища до точки 224, от точки 224 по береговой линии Чебоксарского водохранилища до точки 225, от точки 225 по береговой линии Чебоксарского водохранилища до точки 226, от точки 226 по береговой линии Чебоксарского водохранилища до точки 227, от точки 227 по береговой линии Чебоксарского водохранилища до точки 228, от точки 228 по береговой линии Чебоксарского водохранилища до точки 229, от точки 229 по береговой линии Чебоксарского водохранилища до точки 230, от точки 230 по береговой линии Чебоксарского водохранилища до точки 231, от точки 231 по береговой линии Чебоксарского водохранилища до точки 232, от точки 232 по береговой линии Чебоксарского водохранилища до точки 233, от точки 233 по береговой линии Чебоксарского водохранилища до точки 234, от точки 234 по прямой линии до точки 235, от точки 235 по береговой линии Чебоксарского	245	56.055310	46.064026			
			246	56.055778	46.063841			
			247	56.056268	46.063805			
			248	56.056765	46.063819			
			249	56.057266	46.063832			
			250	56.057451	46.063929			
			251	56.058009	46.064311			
			252	56.058176	46.064497			
			253	56.058353	46.064695			
			254	56.058806	46.065257			
			255	56.059095	46.065646			
			256	56.059608	46.066592			
			257	56.059709	46.066792			
			258	56.059739	46.067012			
			259	56.059831	46.067289			
			260	56.059981	46.067738			
			261	56.060095	46.067868			
			262	56.060135	46.067834			
			263	56.060167	46.067708			
			264	56.060244	46.067555			
			265	56.060396	46.067333			
			266	56.060410	46.067086			
			267	56.060383	46.066966			
			268	56.060259	46.066659			
			269	56.060101	46.066288			
			270	56.059925	46.065570			
			271	56.059802	46.065221			
			272	56.059560	46.063979			
			273	56.059432	46.063701			
			274	56.059068	46.062816			

		водохранилища до точки 236, от точки 236 по береговой линии Чебоксарского водохранилища до точки 237, от точки 237 по береговой линии Чебоксарского водохранилища до точки 238, от точки 238 по береговой линии Чебоксарского водохранилища до точки 239, от точки 239 по береговой линии Чебоксарского водохранилища до точки 240, от точки 240 по береговой линии Чебоксарского водохранилища до точки 241, от точки 241 по береговой линии Чебоксарского водохранилища до точки 242, от точки 242 по береговой линии Чебоксарского водохранилища до точки 243, от точки 243 по береговой линии Чебоксарского водохранилища до точки 244, от точки 244 по береговой линии Чебоксарского водохранилища до точки 245, от точки 245 по береговой линии Чебоксарского водохранилища до точки 246, от точки 246 по береговой линии Чебоксарского водохранилища до точки 247, от точки 247 по береговой линии Чебоксарского водохранилища до точки 248, от точки 248 по береговой линии Чебоксарского водохранилища до точки 249, от точки 249 по береговой линии Чебоксарского водохранилища до точки 250, от точки 250 по береговой линии Чебоксарского водохранилища до точки 251, от точки 251 по береговой линии Чебоксарского водохранилища до точки 252, от точки 252 по береговой линии Чебоксарского водохранилища до точки 253, от точки 253 по береговой линии Чебоксарского водохранилища до точки 254, от точки 254 по береговой линии Чебоксарского водохранилища до точки 255, от точки 255 по береговой линии Чебоксарского водохранилища до точки 256, от точки 256 по береговой линии Чебоксарского водохранилища до точки 257, от точки 257 по береговой линии Чебоксарского водохранилища до точки 258, от точки 258 по береговой линии Чебоксарского водохранилища до точки 259, от точки 259 по береговой линии Чебоксарского водохранилища до точки 260, от точки 260 по береговой линии Чебоксарского водохранилища	275	56.058775	46.061940			
			276	56.058526	46.061219			
			277	56.058305	46.060579			
			278	56.058174	46.060209			
			279	56.058015	46.059922			
			280	56.059204	46.056158			
			281	56.059741	46.056229			
			282	56.059978	46.056603			
			283	56.060272	46.057308			
			284	56.060605	46.058115			
			285	56.060836	46.058792			
			286	56.061028	46.059495			
			287	56.061312	46.060365			
			288	56.061425	46.061074			
			289	56.061546	46.061691			
			290	56.061749	46.062367			
			291	56.061923	46.062871			
			292	56.062129	46.063739			
			293	56.062230	46.064391			
			294	56.062408	46.065214			
			295	56.062513	46.065838			
			296	56.062532	46.066382			
			297	56.062549	46.066764			
			298	56.062665	46.067056			
			299	56.062776	46.067461			
			300	56.062827	46.067907			
			301	56.062904	46.068587			
			302	56.062919	46.068735			
			303	56.062966	46.068807			
			304	56.063061	46.068746			

		до точки 261, от точки 261 по береговой линии Чебоксарского водохранилища до точки 262, от точки 262 по береговой линии Чебоксарского водохранилища до точки 263, от точки 263 по береговой линии Чебоксарского водохранилища до точки 264, от точки 264 по береговой линии Чебоксарского водохранилища до точки 265, от точки 265 по береговой линии Чебоксарского водохранилища до точки 266, от точки 266 по береговой линии Чебоксарского водохранилища до точки 267, от точки 267 по береговой линии Чебоксарского водохранилища до точки 268, от точки 268 по береговой линии Чебоксарского водохранилища до точки 269, от точки 269 по береговой линии Чебоксарского водохранилища до точки 270, от точки 270 по береговой линии Чебоксарского водохранилища до точки 271, от точки 271 по прямой линии до точки 272, от точки 272 по береговой линии Чебоксарского водохранилища до точки 273, от точки 273 по береговой линии Чебоксарского водохранилища до точки 274, от точки 274 по береговой линии Чебоксарского водохранилища до точки 275, от точки 275 по береговой линии Чебоксарского водохранилища до точки 276, от точки 276 по береговой линии Чебоксарского водохранилища до точки 277, от точки 277 по береговой линии Чебоксарского водохранилища до точки 278, от точки 278 по береговой линии Чебоксарского водохранилища до точки 279, от точки 279 по прямой линии до точки 280, от точки 280 по береговой линии Чебоксарского водохранилища до точки 281, от точки 281 по береговой линии Чебоксарского водохранилища до точки 282, от точки 282 по береговой линии Чебоксарского водохранилища до точки 283, от точки 283 по береговой линии Чебоксарского водохранилища до точки 284, от точки 284 по береговой линии Чебоксарского водохранилища до точки 285, от точки 285 по береговой линии Чебоксарского водохранилища до точки 286, от точки 286 по береговой линии Чебоксарского водохранилища	305	56.063102	46.068570			
			306	56.063101	46.068190			
			307	56.063009	46.067002			
			308	56.062918	46.066110			
			309	56.062794	46.064906			
			310	56.062633	46.063407			
			311	56.062588	46.063094			
			312	56.062590	46.062861			
			313	56.062653	46.062427			
			314	56.062663	46.061777			
			315	56.062642	46.061395			
			316	56.062554	46.061082			
			317	56.062574	46.060123			
			318	56.062608	46.059439			
			319	56.062702	46.058990			
			320	56.062850	46.058366			
			321	56.062925	46.057402			
			322	56.063064	46.056418			
			323	56.063410	46.055686			
			324	56.063583	46.055403			
			325	56.063630	46.055325			
			326	56.063717	46.055256			
			327	56.064084	46.054964			
			328	56.064548	46.054708			
			329	56.064936	46.054570			
			330	56.065434	46.054499			
			331	56.065892	46.054526			
			332	56.066117	46.054553			
			333	56.066301	46.054692			
			334	56.066752	46.055086			

		до точки 287, от точки 287 по береговой линии Чебоксарского водохранилища до точки 288, от точки 288 по береговой линии Чебоксарского водохранилища до точки 289, от точки 289 по береговой линии Чебоксарского водохранилища до точки 290, от точки 290 по береговой линии Чебоксарского водохранилища до точки 291, от точки 291 по береговой линии Чебоксарского водохранилища до точки 292, от точки 292 по береговой линии Чебоксарского водохранилища до точки 293, от точки 293 по береговой линии Чебоксарского водохранилища до точки 294, от точки 294 по береговой линии Чебоксарского водохранилища до точки 295, от точки 295 по береговой линии Чебоксарского водохранилища до точки 296, от точки 296 по береговой линии Чебоксарского водохранилища до точки 297, от точки 297 по береговой линии Чебоксарского водохранилища до точки 298, от точки 298 по береговой линии Чебоксарского водохранилища до точки 299, от точки 299 по береговой линии Чебоксарского водохранилища до точки 300, от точки 300 по береговой линии Чебоксарского водохранилища до точки 301, от точки 301 по береговой линии Чебоксарского водохранилища до точки 302, от точки 302 по береговой линии Чебоксарского водохранилища до точки 303, от точки 303 по береговой линии Чебоксарского водохранилища до точки 304, от точки 304 по береговой линии Чебоксарского водохранилища до точки 305, от точки 305 по береговой линии Чебоксарского водохранилища до точки 306, от точки 306 по береговой линии Чебоксарского водохранилища до точки 307, от точки 307 по береговой линии Чебоксарского водохранилища до точки 308, от точки 308 по береговой линии Чебоксарского водохранилища до точки 309, от точки 309 по береговой линии Чебоксарского водохранилища до точки 310, от точки 310 по береговой линии Чебоксарского водохранилища до точки 311, от точки 311 по береговой линии Чебоксарского водохранилища до точки 312, от точки	335	56.066960	46.055225			
			336	56.067348	46.055201			
			337	56.067537	46.055156			
			338	56.067840	46.054889			
			339	56.068135	46.054545			
			340	56.068427	46.054172			
			341	56.068892	46.053803			
			342	56.069353	46.053428			
			343	56.069583	46.053314			
			344	56.070122	46.053053			
			345	56.070766	46.052619			
			346	56.071180	46.052257			
			347	56.071473	46.052173			
			348	56.071671	46.052023			
			349	56.071902	46.051846			
			350	56.072101	46.051611			
			351	56.072408	46.051267			
			352	56.072938	46.050752			
			353	56.073313	46.050360			
			354	56.073767	46.049928			
			355	56.073914	46.049812			
			356	56.074036	46.049829			
			357	56.074462	46.049841			
			358	56.074656	46.049846			
			359	56.074889	46.049775			
			360	56.075107	46.049781			
			361	56.075497	46.049820			
			362	56.075749	46.049876			
			363	56.076111	46.050048			
			364	56.076504	46.050264			

		312 по береговой линии Чебоксарского водохранилища до точки 313, от точки 313 по береговой линии Чебоксарского водохранилища до точки 314, от точки 314 по береговой линии Чебоксарского водохранилища до точки 315, от точки 315 по береговой линии Чебоксарского водохранилища до точки 316, от точки 316 по береговой линии Чебоксарского водохранилища до точки 317, от точки 317 по береговой линии Чебоксарского водохранилища до точки 318, от точки 318 по береговой линии Чебоксарского водохранилища до точки 319, от точки 319 по береговой линии Чебоксарского водохранилища до точки 320, от точки 320 по береговой линии Чебоксарского водохранилища до точки 321, от точки 321 по береговой линии Чебоксарского водохранилища до точки 322, от точки 322 по береговой линии Чебоксарского водохранилища до точки 323, от точки 323 по береговой линии Чебоксарского водохранилища до точки 324, от точки 324 по береговой линии Чебоксарского водохранилища до точки 325, от точки 325 по береговой линии Чебоксарского водохранилища до точки 326, от точки 326 по береговой линии Чебоксарского водохранилища до точки 327, от точки 327 по береговой линии Чебоксарского водохранилища до точки 328, от точки 328 по береговой линии Чебоксарского водохранилища до точки 329, от точки 329 по береговой линии Чебоксарского водохранилища до точки 330, от точки 330 по береговой линии Чебоксарского водохранилища до точки 331, от точки 331 по береговой линии Чебоксарского водохранилища до точки 332, от точки 332 по береговой линии Чебоксарского водохранилища до точки 333, от точки 333 по береговой линии Чебоксарского водохранилища до точки 334, от точки 334 по береговой линии Чебоксарского водохранилища до точки 335, от точки 335 по береговой линии Чебоксарского водохранилища до точки 336, от точки 336 по береговой линии Чебоксарского водохранилища до точки 337, от точки 337 по береговой линии	365	56.076791	46.050490			
			366	56.077081	46.050759			
			367	56.077420	46.051206			
			368	56.077822	46.051746			
			369	56.078037	46.052048			
			370	56.078300	46.052246			
			371	56.078513	46.052315			
			372	56.078800	46.052366			
			373	56.079112	46.052409			
			374	56.079361	46.052416			
			375	56.079653	46.052382			
			376	56.079902	46.052388			
			377	56.080179	46.052361			
			378	56.080427	46.052368			
			379	56.080925	46.052381			
			380	56.081253	46.052334			
			381	56.081534	46.052313			
			382	56.081818	46.052334			
			383	56.082168	46.052436			
			384	56.082338	46.052434			
			385	56.082724	46.052168			
			386	56.083105	46.051931			
			387	56.083465	46.051594			
			388	56.083496	46.051569			
			389	56.083624	46.051410			
			390	56.083656	46.051305			
			391	56.083747	46.051314			
			392	56.083773	46.051428			
			393	56.083745	46.051520			
			394	56.083645	46.051728			

		Чебоксарского водохранилища до точки 338, от точки 338 по береговой линии Чебоксарского водохранилища до точки 339, от точки 339 по береговой линии Чебоксарского водохранилища до точки 340, от точки 340 по береговой линии Чебоксарского водохранилища до точки 341, от точки 341 по береговой линии Чебоксарского водохранилища до точки 342, от точки 342 по береговой линии Чебоксарского водохранилища до точки 343, от точки 343 по береговой линии Чебоксарского водохранилища до точки 344, от точки 344 по береговой линии Чебоксарского водохранилища до точки 345, от точки 345 по береговой линии Чебоксарского водохранилища до точки 346, от точки 346 по береговой линии Чебоксарского водохранилища до точки 347, от точки 347 по береговой линии Чебоксарского водохранилища до точки 348, от точки 348 по береговой линии Чебоксарского водохранилища до точки 349, от точки 349 по береговой линии Чебоксарского водохранилища до точки 350, от точки 350 по береговой линии Чебоксарского водохранилища до точки 351, от точки 351 по береговой линии Чебоксарского водохранилища до точки 352, от точки 352 по береговой линии Чебоксарского водохранилища до точки 353, от точки 353 по береговой линии Чебоксарского водохранилища до точки 354, от точки 354 по береговой линии Чебоксарского водохранилища до точки 355, от точки 355 по береговой линии Чебоксарского водохранилища до точки 356, от точки 356 по береговой линии Чебоксарского водохранилища до точки 357, от точки 357 по береговой линии Чебоксарского водохранилища до точки 358, от точки 358 по береговой линии Чебоксарского водохранилища до точки 359, от точки 359 по береговой линии Чебоксарского водохранилища до точки 360, от точки 360 по береговой линии Чебоксарского водохранилища до точки 361, от точки 361 по береговой линии Чебоксарского водохранилища до точки 362, от точки 362 по береговой линии Чебоксарского водохранилища	395	56.083643	46.051890			
			396	56.083685	46.052018			
			397	56.083854	46.052058			
			398	56.084124	46.051918			
			399	56.084409	46.051756			
			400	56.084556	46.051563			
			401	56.084550	46.051366			
			402	56.084516	46.051173			
			403	56.084403	46.051015			
			404	56.084250	46.051011			
			405	56.084040	46.051068			
			406	56.083946	46.051052			
			407	56.083881	46.050845			
			408	56.083830	46.050752			
			409	56.083672	46.050797			
			410	56.083465	46.050950			
			411	56.083161	46.051136			
			412	56.082805	46.051267			
			413	56.082589	46.051240			
			414	56.082611	46.050994			
			415	56.082612	46.050867			
			416	56.082545	46.050815			
			417	56.082490	46.050877			
			418	56.082389	46.051137			
			419	56.082285	46.051309			
			420	56.082111	46.051340			
			421	56.081995	46.051569			
			422	56.081788	46.051776			
			423	56.081539	46.051853			
			424	56.081204	46.051873			

		до точки 363, от точки 363 по береговой линии Чебоксарского водохранилища до точки 364, от точки 364 по береговой линии Чебоксарского водохранилища до точки 365, от точки 365 по береговой линии Чебоксарского водохранилища до точки 366, от точки 366 по береговой линии Чебоксарского водохранилища до точки 367, от точки 367 по береговой линии Чебоксарского водохранилища до точки 368, от точки 368 по береговой линии Чебоксарского водохранилища до точки 369, от точки 369 по береговой линии Чебоксарского водохранилища до точки 370, от точки 370 по береговой линии Чебоксарского водохранилища до точки 371, от точки 371 по береговой линии Чебоксарского водохранилища до точки 372, от точки 372 по береговой линии Чебоксарского водохранилища до точки 373, от точки 373 по береговой линии Чебоксарского водохранилища до точки 374, от точки 374 по береговой линии Чебоксарского водохранилища до точки 375, от точки 375 по береговой линии Чебоксарского водохранилища до точки 376, от точки 376 по береговой линии Чебоксарского водохранилища до точки 377, от точки 377 по береговой линии Чебоксарского водохранилища до точки 378, от точки 378 по береговой линии Чебоксарского водохранилища до точки 379, от точки 379 по береговой линии Чебоксарского водохранилища до точки 380, от точки 380 по береговой линии Чебоксарского водохранилища до точки 381, от точки 381 по береговой линии Чебоксарского водохранилища до точки 382, от точки 382 по береговой линии Чебоксарского водохранилища до точки 383, от точки 383 по береговой линии Чебоксарского водохранилища до точки 384, от точки 384 по береговой линии Чебоксарского водохранилища до точки 385, от точки 385 по береговой линии Чебоксарского водохранилища до точки 386, от точки 386 по береговой линии Чебоксарского водохранилища до точки 387, от точки 387 по береговой линии Чебоксарского водохранилища до точки 388, от точки	425	56.080906	46.051773			
			426	56.080458	46.051655			
			427	56.080099	46.051694			
			428	56.079350	46.051687			
			429	56.079110	46.051645			
			430	56.079064	46.051517			
			431	56.079047	46.051263			
			432	56.078985	46.051113			
			433	56.078853	46.050940			
			434	56.078725	46.050710			
			435	56.078722	46.050555			
			436	56.078838	46.050311			
			437	56.079126	46.049868			
			438	56.079393	46.049515			
			439	56.079675	46.049234			
			440	56.079912	46.049156			
			441	56.080168	46.049163			
			442	56.080392	46.049238			
			443	56.080710	46.049410			
			444	56.081023	46.049658			
			445	56.081210	46.049840			
			446	56.081301	46.049821			
			447	56.081389	46.049718			
			448	56.081427	46.049444			
			449	56.081514	46.048903			
			450	56.081636	46.048440			
			451	56.081767	46.047922			
			452	56.081918	46.047326			
			453	56.082135	46.046817			
			454	56.082551	46.045622			

		388 по береговой линии Чебоксарского водохранилища до точки 389, от точки 389 по береговой линии Чебоксарского водохранилища до точки 390, от точки 390 по береговой линии Чебоксарского водохранилища до точки 391, от точки 391 по береговой линии Чебоксарского водохранилища до точки 392, от точки 392 по береговой линии Чебоксарского водохранилища до точки 393, от точки 393 по береговой линии Чебоксарского водохранилища до точки 394, от точки 394 по береговой линии Чебоксарского водохранилища до точки 395, от точки 395 по береговой линии Чебоксарского водохранилища до точки 396, от точки 396 по береговой линии Чебоксарского водохранилища до точки 397, от точки 397 по береговой линии Чебоксарского водохранилища до точки 398, от точки 398 по береговой линии Чебоксарского водохранилища до точки 399, от точки 399 по береговой линии Чебоксарского водохранилища до точки 400, от точки 400 по береговой линии Чебоксарского водохранилища до точки 401, от точки 401 по береговой линии Чебоксарского водохранилища до точки 402, от точки 402 по береговой линии Чебоксарского водохранилища до точки 403, от точки 403 по береговой линии Чебоксарского водохранилища до точки 404, от точки 404 по береговой линии Чебоксарского водохранилища до точки 405, от точки 405 по береговой линии Чебоксарского водохранилища до точки 406, от точки 406 по береговой линии Чебоксарского водохранилища до точки 407, от точки 407 по береговой линии Чебоксарского водохранилища до точки 408, от точки 408 по береговой линии Чебоксарского водохранилища до точки 409, от точки 409 по береговой линии Чебоксарского водохранилища до точки 410, от точки 410 по береговой линии Чебоксарского водохранилища до точки 411, от точки 411 по береговой линии Чебоксарского водохранилища до точки 412, от точки 412 по береговой линии Чебоксарского водохранилища до точки 413, от точки 413 по береговой линии	455	56.082797	46.044987			
			456	56.082925	46.044757			
			457	56.083472	46.044190			
			458	56.083482	46.044180			
			459	56.083775	46.044082			
			460	56.084478	46.044264			
			461	56.084788	46.044435			
			462	56.085118	46.044493			
			463	56.085299	46.044548			
			464	56.085482	46.044772			
			465	56.085651	46.044812			
			466	56.085803	46.044654			
			467	56.085881	46.044296			
			468	56.085849	46.043801			
			469	56.085777	46.043481			
			470	56.085478	46.042528			
			471	56.085366	46.041840			
			472	56.085333	46.041148			
			473	56.085342	46.040562			
			474	56.085372	46.040260			
			475	56.085374	46.040104			
			476	56.085302	46.039771			
			477	56.085217	46.039500			
			478	56.085195	46.039351			
			479	56.085193	46.039175			
			480	56.085246	46.039099			
			481	56.085295	46.038952			
			482	56.085294	46.038860			
			483	56.085255	46.038753			
			484	56.085115	46.038534			

		Чебоксарского водохранилища до точки 414, от точки 414 по береговой линии Чебоксарского водохранилища до точки 415, от точки 415 по береговой линии Чебоксарского водохранилища до точки 416, от точки 416 по береговой линии Чебоксарского водохранилища до точки 417, от точки 417 по береговой линии Чебоксарского водохранилища до точки 418, от точки 418 по береговой линии Чебоксарского водохранилища до точки 419, от точки 419 по береговой линии Чебоксарского водохранилища до точки 420, от точки 420 по береговой линии Чебоксарского водохранилища до точки 421, от точки 421 по береговой линии Чебоксарского водохранилища до точки 422, от точки 422 по береговой линии Чебоксарского водохранилища до точки 423, от точки 423 по береговой линии Чебоксарского водохранилища до точки 424, от точки 424 по береговой линии Чебоксарского водохранилища до точки 425, от точки 425 по береговой линии Чебоксарского водохранилища до точки 426, от точки 426 по береговой линии Чебоксарского водохранилища до точки 427, от точки 427 по береговой линии Чебоксарского водохранилища до точки 428, от точки 428 по береговой линии Чебоксарского водохранилища до точки 429, от точки 429 по береговой линии Чебоксарского водохранилища до точки 430, от точки 430 по береговой линии Чебоксарского водохранилища до точки 431, от точки 431 по береговой линии Чебоксарского водохранилища до точки 432, от точки 432 по береговой линии Чебоксарского водохранилища до точки 433, от точки 433 по береговой линии Чебоксарского водохранилища до точки 434, от точки 434 по береговой линии Чебоксарского водохранилища до точки 435, от точки 435 по береговой линии Чебоксарского водохранилища до точки 436, от точки 436 по береговой линии Чебоксарского водохранилища до точки 437, от точки 437 по береговой линии Чебоксарского водохранилища до точки 438, от точки 438 по береговой линии Чебоксарского водохранилища	485	56.085085	46.038424			
			486	56.085094	46.038311			
			487	56.085249	46.038139			
			488	56.085319	46.037965			
			489	56.085365	46.037719			
			490	56.085307	46.037319			
			491	56.085243	46.036989			
			492	56.085256	46.036873			
			493	56.085330	46.036709			
			494	56.085352	46.036533			
			495	56.085322	46.036356			
			496	56.085269	46.036309			
			497	56.085102	46.036286			
			498	56.085043	46.036274			
			499	56.085045	46.036204			
			500	56.085070	46.036105			
			501	56.085233	46.035937			
			502	56.085280	46.035769			
			503	56.085319	46.035562			
			504	56.085302	46.035212			
			505	56.085298	46.034990			
			506	56.085347	46.034786			
			507	56.085372	46.034604			
			508	56.085355	46.034374			
			509	56.085318	46.034256			
			510	56.085218	46.034194			
			511	56.085024	46.034128			
			512	56.084722	46.033968			
			513	56.084273	46.033709			
			514	56.084096	46.033527			

		до точки 439, от точки 439 по береговой линии Чебоксарского водохранилища до точки 440, от точки 440 по береговой линии Чебоксарского водохранилища до точки 441, от точки 441 по береговой линии Чебоксарского водохранилища до точки 442, от точки 442 по береговой линии Чебоксарского водохранилища до точки 443, от точки 443 по береговой линии Чебоксарского водохранилища до точки 444, от точки 444 по береговой линии Чебоксарского водохранилища до точки 445, от точки 445 по береговой линии Чебоксарского водохранилища до точки 446, от точки 446 по береговой линии Чебоксарского водохранилища до точки 447, от точки 447 по береговой линии Чебоксарского водохранилища до точки 448, от точки 448 по береговой линии Чебоксарского водохранилища до точки 449, от точки 449 по береговой линии Чебоксарского водохранилища до точки 450, от точки 450 по береговой линии Чебоксарского водохранилища до точки 451, от точки 451 по береговой линии Чебоксарского водохранилища до точки 452, от точки 452 по береговой линии Чебоксарского водохранилища до точки 453, от точки 453 по береговой линии Чебоксарского водохранилища до точки 454, от точки 454 по береговой линии Чебоксарского водохранилища до точки 455, от точки 455 по береговой линии Чебоксарского водохранилища до точки 456, от точки 456 по береговой линии Чебоксарского водохранилища до точки 457, от точки 457 по береговой линии Чебоксарского водохранилища до точки 458, от точки 458 по береговой линии Чебоксарского водохранилища до точки 459, от точки 459 по береговой линии Чебоксарского водохранилища до точки 460, от точки 460 по береговой линии Чебоксарского водохранилища до точки 461, от точки 461 по береговой линии Чебоксарского водохранилища до точки 462, от точки 462 по береговой линии Чебоксарского водохранилища до точки 463, от точки 463 по береговой линии Чебоксарского водохранилища	515	56.083970	46.033284			
			516	56.083656	46.033279			
			517	56.083458	46.033232			
			518	56.083295	46.033132			
			519	56.083049	46.033034			
			520	56.082801	46.032872			
			521	56.082580	46.032724			
			522	56.082309	46.032534			
			523	56.082085	46.032379			
			524	56.081867	46.032278			
			525	56.081605	46.032158			
			526	56.081330	46.032013			
			527	56.081100	46.031918			
			528	56.080883	46.031842			
			529	56.080702	46.031752			
			530	56.080506	46.031631			
			531	56.080326	46.031594			
			532	56.080099	46.031634			
			533	56.079842	46.031676			
			534	56.079618	46.031740			
			535	56.079388	46.031844			
			536	56.079190	46.031916			
			537	56.079040	46.031989			
			538	56.078857	46.032136			
			539	56.078594	46.032362			
			540	56.078367	46.032596			
			541	56.078142	46.032847			
			542	56.077899	46.033070			
			543	56.077542	46.033448			
			544	56.077401	46.033596			

		до точки 464, от точки 464 по береговой линии Чебоксарского водохранилища до точки 465, от точки 465 по береговой линии Чебоксарского водохранилища до точки 466, от точки 466 по береговой линии Чебоксарского водохранилища до точки 467, от точки 467 по береговой линии Чебоксарского водохранилища до точки 468, от точки 468 по береговой линии Чебоксарского водохранилища до точки 469, от точки 469 по береговой линии Чебоксарского водохранилища до точки 470, от точки 470 по береговой линии Чебоксарского водохранилища до точки 471, от точки 471 по береговой линии Чебоксарского водохранилища до точки 472, от точки 472 по береговой линии Чебоксарского водохранилища до точки 473, от точки 473 по береговой линии Чебоксарского водохранилища до точки 474, от точки 474 по береговой линии Чебоксарского водохранилища до точки 475, от точки 475 по береговой линии Чебоксарского водохранилища до точки 476, от точки 476 по береговой линии Чебоксарского водохранилища до точки 477, от точки 477 по береговой линии Чебоксарского водохранилища до точки 478, от точки 478 по береговой линии Чебоксарского водохранилища до точки 479, от точки 479 по береговой линии Чебоксарского водохранилища до точки 480, от точки 480 по береговой линии Чебоксарского водохранилища до точки 481, от точки 481 по береговой линии Чебоксарского водохранилища до точки 482, от точки 482 по береговой линии Чебоксарского водохранилища до точки 483, от точки 483 по береговой линии Чебоксарского водохранилища до точки 484, от точки 484 по береговой линии Чебоксарского водохранилища до точки 485, от точки 485 по береговой линии Чебоксарского водохранилища до точки 486, от точки 486 по береговой линии Чебоксарского водохранилища до точки 487, от точки 487 по береговой линии Чебоксарского водохранилища до точки 488, от точки 488 по береговой линии Чебоксарского водохранилища до точки 489, от точки	545	56.077283	46.033780			
			546	56.077089	46.034088			
			547	56.076797	46.034465			
			548	56.076619	46.034675			
			549	56.076400	46.034927			
			550	56.076189	46.035168			
			551	56.075976	46.035586			
			552	56.075772	46.035880			
			553	56.075582	46.036200			
			554	56.075456	46.036302			
			555	56.075331	46.036363			
			556	56.075126	46.036421			
			557	56.075038	46.036481			
			558	56.074920	46.036718			
			559	56.074857	46.036910			
			560	56.074736	46.037222			
			561	56.074724	46.037436			
			562	56.074672	46.038152			
			563	56.074615	46.038355			
			564	56.074506	46.038474			
			565	56.074343	46.038519			
			566	56.074244	46.038645			
			567	56.074234	46.038855			
			568	56.074258	46.039245			
			569	56.074231	46.039456			
			570	56.074129	46.039813			
			571	56.074017	46.040244			
			572	56.074002	46.040593			
			573	56.074009	46.040889			
			574	56.074069	46.041247			

		489 по береговой линии Чебоксарского водохранилища до точки 490, от точки 490 по береговой линии Чебоксарского водохранилища до точки 491, от точки 491 по береговой линии Чебоксарского водохранилища до точки 492, от точки 492 по береговой линии Чебоксарского водохранилища до точки 493, от точки 493 по береговой линии Чебоксарского водохранилища до точки 494, от точки 494 по береговой линии Чебоксарского водохранилища до точки 495, от точки 495 по береговой линии Чебоксарского водохранилища до точки 496, от точки 496 по береговой линии Чебоксарского водохранилища до точки 497, от точки 497 по береговой линии Чебоксарского водохранилища до точки 498, от точки 498 по береговой линии Чебоксарского водохранилища до точки 499, от точки 499 по береговой линии Чебоксарского водохранилища до точки 500, от точки 500 по береговой линии Чебоксарского водохранилища до точки 501, от точки 501 по береговой линии Чебоксарского водохранилища до точки 502, от точки 502 по береговой линии Чебоксарского водохранилища до точки 503, от точки 503 по береговой линии Чебоксарского водохранилища до точки 504, от точки 504 по береговой линии Чебоксарского водохранилища до точки 505, от точки 505 по береговой линии Чебоксарского водохранилища до точки 506, от точки 506 по береговой линии Чебоксарского водохранилища до точки 507, от точки 507 по береговой линии Чебоксарского водохранилища до точки 508, от точки 508 по береговой линии Чебоксарского водохранилища до точки 509, от точки 509 по береговой линии Чебоксарского водохранилища до точки 510, от точки 510 по береговой линии Чебоксарского водохранилища до точки 511, от точки 511 по береговой линии Чебоксарского водохранилища до точки 512, от точки 512 по береговой линии Чебоксарского водохранилища до точки 513, от точки 513 по береговой линии Чебоксарского водохранилища до точки 514, от точки 514 по береговой линии	575	56.074125	46.041471			
			576	56.074136	46.041718			
			577	56.074131	46.042367			
			578	56.074183	46.042930			
			579	56.074270	46.043588			
			580	56.074299	46.043963			
			581	56.074309	46.044637			
			582	56.074361	46.045482			
			583	56.074443	46.045968			
			584	56.074546	46.046471			
			585	56.074632	46.046774			
			586	56.074706	46.046878			
			587	56.074864	46.047041			
			588	56.074946	46.047202			
			589	56.074976	46.047365			
			590	56.074971	46.047496			
			591	56.074953	46.047555			
			592	56.074861	46.047680			
			593	56.074849	46.047746			
			594	56.074862	46.047814			
			595	56.074899	46.047871			
			596	56.074936	46.047960			
			597	56.074976	46.048092			
			598	56.074969	46.048247			
			599	56.074934	46.048398			
			600	56.074820	46.048578			
			601	56.074706	46.048684			
			602	56.074635	46.048704			
			603	56.074486	46.048753			
			604	56.074449	46.048783			

		Чебоксарского водохранилища до точки 515, от точки 515 по береговой линии Чебоксарского водохранилища до точки 516, от точки 516 по береговой линии Чебоксарского водохранилища до точки 517, от точки 517 по береговой линии Чебоксарского водохранилища до точки 518, от точки 518 по береговой линии Чебоксарского водохранилища до точки 519, от точки 519 по береговой линии Чебоксарского водохранилища до точки 520, от точки 520 по береговой линии Чебоксарского водохранилища до точки 521, от точки 521 по береговой линии Чебоксарского водохранилища до точки 522, от точки 522 по береговой линии Чебоксарского водохранилища до точки 523, от точки 523 по береговой линии Чебоксарского водохранилища до точки 524, от точки 524 по береговой линии Чебоксарского водохранилища до точки 525, от точки 525 по береговой линии Чебоксарского водохранилища до точки 526, от точки 526 по береговой линии Чебоксарского водохранилища до точки 527, от точки 527 по береговой линии Чебоксарского водохранилища до точки 528, от точки 528 по береговой линии Чебоксарского водохранилища до точки 529, от точки 529 по береговой линии Чебоксарского водохранилища до точки 530, от точки 530 по береговой линии Чебоксарского водохранилища до точки 531, от точки 531 по береговой линии Чебоксарского водохранилища до точки 532, от точки 532 по береговой линии Чебоксарского водохранилища до точки 533, от точки 533 по береговой линии Чебоксарского водохранилища до точки 534, от точки 534 по береговой линии Чебоксарского водохранилища до точки 535, от точки 535 по береговой линии Чебоксарского водохранилища до точки 536, от точки 536 по береговой линии Чебоксарского водохранилища до точки 537, от точки 537 по береговой линии Чебоксарского водохранилища до точки 538, от точки 538 по береговой линии Чебоксарского водохранилища до точки 539, от точки 539 по береговой линии Чебоксарского водохранилища	605	56.074432	46.048875			
			606	56.074441	46.048988			
			607	56.074411	46.049050			
			608	56.074367	46.049067			
			609	56.074299	46.048998			
			610	56.074226	46.048904			
			611	56.074159	46.048892			
			612	56.074041	46.048917			
			613	56.073794	46.048952			
			614	56.073565	46.048904			
			615	56.073431	46.048868			
			616	56.073355	46.048739			
			617	56.073182	46.048452			
			618	56.072957	46.048019			
			619	56.072824	46.047606			
			620	56.072804	46.047429			
			621	56.072812	46.046470			
			622	56.072794	46.046226			
			623	56.072689	46.045899			
			624	56.072622	46.045632			
			625	56.072573	46.045052			
			626	56.072568	46.044068			
			627	56.072614	46.043134			
			628	56.072663	46.042257			
			629	56.072701	46.041714			
			630	56.072782	46.041219			
			631	56.072851	46.040812			
			632	56.072934	46.039890			
			633	56.073019	46.039095			
			634	56.073109	46.038595			

		до точки 540, от точки 540 по береговой линии Чебоксарского водохранилища до точки 541, от точки 541 по береговой линии Чебоксарского водохранилища до точки 542, от точки 542 по береговой линии Чебоксарского водохранилища до точки 543, от точки 543 по береговой линии Чебоксарского водохранилища до точки 544, от точки 544 по береговой линии Чебоксарского водохранилища до точки 545, от точки 545 по береговой линии Чебоксарского водохранилища до точки 546, от точки 546 по береговой линии Чебоксарского водохранилища до точки 547, от точки 547 по береговой линии Чебоксарского водохранилища до точки 548, от точки 548 по береговой линии Чебоксарского водохранилища до точки 549, от точки 549 по береговой линии Чебоксарского водохранилища до точки 550, от точки 550 по береговой линии Чебоксарского водохранилища до точки 551, от точки 551 по береговой линии Чебоксарского водохранилища до точки 552, от точки 552 по береговой линии Чебоксарского водохранилища до точки 553, от точки 553 по береговой линии Чебоксарского водохранилища до точки 554, от точки 554 по береговой линии Чебоксарского водохранилища до точки 555, от точки 555 по береговой линии Чебоксарского водохранилища до точки 556, от точки 556 по береговой линии Чебоксарского водохранилища до точки 557, от точки 557 по береговой линии Чебоксарского водохранилища до точки 558, от точки 558 по береговой линии Чебоксарского водохранилища до точки 559, от точки 559 по береговой линии Чебоксарского водохранилища до точки 560, от точки 560 по береговой линии Чебоксарского водохранилища до точки 561, от точки 561 по береговой линии Чебоксарского водохранилища до точки 562, от точки 562 по береговой линии Чебоксарского водохранилища до точки 563, от точки 563 по береговой линии Чебоксарского водохранилища до точки 564, от точки 564 по береговой линии Чебоксарского водохранилища до точки 565, от точки	635	56.073292	46.037753			
			636	56.073453	46.037092			
			637	56.073540	46.036878			
			638	56.073682	46.036621			
			639	56.073774	46.036356			
			640	56.073814	46.036215			
			641	56.073811	46.036089			
			642	56.073786	46.036013			
			643	56.073761	46.035953			
			644	56.073653	46.035921			
			645	56.073504	46.034877			
			646	56.073649	46.034994			
			647	56.073736	46.034958			
			648	56.073890	46.034770			
			649	56.073951	46.034578			
			650	56.073942	46.034468			
			651	56.073920	46.034214			
			652	56.073942	46.034013			
			653	56.073996	46.033868			
			654	56.074164	46.033712			
			655	56.074391	46.033447			
			656	56.074628	46.032959			
			657	56.074799	46.032576			
			658	56.075003	46.032253			
			659	56.075206	46.031871			
			660	56.075480	46.031434			
			661	56.075569	46.031256			
			662	56.075603	46.030982			
			663	56.075595	46.030745			
			664	56.075568	46.030464			

		565 по береговой линии Чебоксарского водохранилища до точки 566, от точки 566 по береговой линии Чебоксарского водохранилища до точки 567, от точки 567 по береговой линии Чебоксарского водохранилища до точки 568, от точки 568 по береговой линии Чебоксарского водохранилища до точки 569, от точки 569 по береговой линии Чебоксарского водохранилища до точки 570, от точки 570 по береговой линии Чебоксарского водохранилища до точки 571, от точки 571 по береговой линии Чебоксарского водохранилища до точки 572, от точки 572 по береговой линии Чебоксарского водохранилища до точки 573, от точки 573 по береговой линии Чебоксарского водохранилища до точки 574, от точки 574 по береговой линии Чебоксарского водохранилища до точки 575, от точки 575 по береговой линии Чебоксарского водохранилища до точки 576, от точки 576 по береговой линии Чебоксарского водохранилища до точки 577, от точки 577 по береговой линии Чебоксарского водохранилища до точки 578, от точки 578 по береговой линии Чебоксарского водохранилища до точки 579, от точки 579 по береговой линии Чебоксарского водохранилища до точки 580, от точки 580 по береговой линии Чебоксарского водохранилища до точки 581, от точки 581 по береговой линии Чебоксарского водохранилища до точки 582, от точки 582 по береговой линии Чебоксарского водохранилища до точки 583, от точки 583 по береговой линии Чебоксарского водохранилища до точки 584, от точки 584 по береговой линии Чебоксарского водохранилища до точки 585, от точки 585 по береговой линии Чебоксарского водохранилища до точки 586, от точки 586 по береговой линии Чебоксарского водохранилища до точки 587, от точки 587 по береговой линии Чебоксарского водохранилища до точки 588, от точки 588 по береговой линии Чебоксарского водохранилища до точки 589, от точки 589 по береговой линии Чебоксарского водохранилища до точки 590, от точки 590 по береговой линии	665	56.075544	46.030218			
			666	56.075533	46.029925			
			667	56.075615	46.029754			
			668	56.075669	46.029731			
			669	56.075714	46.029782			
			670	56.075769	46.030020			
			671	56.075784	46.030100			
			672	56.075803	46.030215			
			673	56.075878	46.030626			
			674	56.075915	46.030722			
			675	56.075950	46.030744			
			676	56.075994	46.030714			
			677	56.076021	46.030605			
			678	56.076073	46.030434			
			679	56.076142	46.030291			
			680	56.076290	46.030087			
			681	56.076495	46.029838			
			682	56.076764	46.029528			
			683	56.076989	46.029351			
			684	56.077049	46.029247			
			685	56.077068	46.029138			
			686	56.077053	46.029024			
			687	56.076939	46.028718			
			688	56.076851	46.028447			
			689	56.076847	46.028243			
			690	56.076859	46.028126			
			691	56.076893	46.028085			
			692	56.076958	46.028090			
			693	56.077043	46.028146			
			694	56.077119	46.028264			

		Чебоксарского водохранилища до точки 591, от точки 591 по береговой линии Чебоксарского водохранилища до точки 592, от точки 592 по береговой линии Чебоксарского водохранилища до точки 593, от точки 593 по береговой линии Чебоксарского водохранилища до точки 594, от точки 594 по береговой линии Чебоксарского водохранилища до точки 595, от точки 595 по береговой линии Чебоксарского водохранилища до точки 596, от точки 596 по береговой линии Чебоксарского водохранилища до точки 597, от точки 597 по береговой линии Чебоксарского водохранилища до точки 598, от точки 598 по береговой линии Чебоксарского водохранилища до точки 599, от точки 599 по береговой линии Чебоксарского водохранилища до точки 600, от точки 600 по береговой линии Чебоксарского водохранилища до точки 601, от точки 601 по береговой линии Чебоксарского водохранилища до точки 602, от точки 602 по береговой линии Чебоксарского водохранилища до точки 603, от точки 603 по береговой линии Чебоксарского водохранилища до точки 604, от точки 604 по береговой линии Чебоксарского водохранилища до точки 605, от точки 605 по береговой линии Чебоксарского водохранилища до точки 606, от точки 606 по береговой линии Чебоксарского водохранилища до точки 607, от точки 607 по береговой линии Чебоксарского водохранилища до точки 608, от точки 608 по береговой линии Чебоксарского водохранилища до точки 609, от точки 609 по береговой линии Чебоксарского водохранилища до точки 610, от точки 610 по береговой линии Чебоксарского водохранилища до точки 611, от точки 611 по береговой линии Чебоксарского водохранилища до точки 612, от точки 612 по береговой линии Чебоксарского водохранилища до точки 613, от точки 613 по береговой линии Чебоксарского водохранилища до точки 614, от точки 614 по береговой линии Чебоксарского водохранилища до точки 615, от точки 615 по береговой линии Чебоксарского водохранилища	695	56.077165	46.028382			
			696	56.077186	46.028721			
			697	56.077206	46.028979			
			698	56.077248	46.029093			
			699	56.077329	46.029117			
			700	56.077398	46.029104			
			701	56.077620	46.028966			
			702	56.077793	46.028872			
			703	56.077874	46.028846			
			704	56.077931	46.028840			
			705	56.078170	46.028875			
			706	56.078699	46.028932			
			707	56.078752	46.028908			
			708	56.078824	46.028797			
			709	56.078881	46.028623			
			710	56.078898	46.028037			
			711	56.078923	46.027657			
			712	56.078973	46.027380			
			713	56.079029	46.027261			
			714	56.079085	46.027189			
			715	56.079153	46.027130			
			716	56.079409	46.027145			
			717	56.079449	46.027110			
			718	56.079485	46.026988			
			719	56.079495	46.026833			
			720	56.079474	46.026709			
			721	56.079382	46.026428			
			722	56.079326	46.026200			
			723	56.079320	46.026010			
			724	56.079366	46.025923			

		до точки 616, от точки 616 по береговой линии Чебоксарского водохранилища до точки 617, от точки 617 по береговой линии Чебоксарского водохранилища до точки 618, от точки 618 по береговой линии Чебоксарского водохранилища до точки 619, от точки 619 по береговой линии Чебоксарского водохранилища до точки 620, от точки 620 по береговой линии Чебоксарского водохранилища до точки 621, от точки 621 по береговой линии Чебоксарского водохранилища до точки 622, от точки 622 по береговой линии Чебоксарского водохранилища до точки 623, от точки 623 по береговой линии Чебоксарского водохранилища до точки 624, от точки 624 по береговой линии Чебоксарского водохранилища до точки 625, от точки 625 по береговой линии Чебоксарского водохранилища до точки 626, от точки 626 по береговой линии Чебоксарского водохранилища до точки 627, от точки 627 по береговой линии Чебоксарского водохранилища до точки 628, от точки 628 по береговой линии Чебоксарского водохранилища до точки 629, от точки 629 по береговой линии Чебоксарского водохранилища до точки 630, от точки 630 по береговой линии Чебоксарского водохранилища до точки 631, от точки 631 по береговой линии Чебоксарского водохранилища до точки 632, от точки 632 по береговой линии Чебоксарского водохранилища до точки 633, от точки 633 по береговой линии Чебоксарского водохранилища до точки 634, от точки 634 по береговой линии Чебоксарского водохранилища до точки 635, от точки 635 по береговой линии Чебоксарского водохранилища до точки 636, от точки 636 по береговой линии Чебоксарского водохранилища до точки 637, от точки 637 по береговой линии Чебоксарского водохранилища до точки 638, от точки 638 по береговой линии Чебоксарского водохранилища до точки 639, от точки 639 по береговой линии Чебоксарского водохранилища до точки 640, от точки 640 по береговой линии Чебоксарского водохранилища до точки 641, от точки	725	56.079398	46.025895			
			726	56.079449	46.025981			
			727	56.079514	46.026195			
			728	56.079581	46.026408			
			729	56.079650	46.026467			
			730	56.079714	46.026564			
			731	56.079737	46.026709			
			732	56.079737	46.026892			
			733	56.079740	46.027002			
			734	56.079767	46.027084			
			735	56.079808	46.027102			
			736	56.079907	46.027109			
			737	56.080111	46.027075			
			738	56.080263	46.027002			
			739	56.080403	46.026847			
			740	56.080407	46.026847			
			741	56.080620	46.026571			
			742	56.080819	46.026237			
			743	56.080890	46.026204			
			744	56.081021	46.026186			
			745	56.081070	46.026241			
			746	56.081080	46.026343			
			747	56.081048	46.026445			
			748	56.080946	46.026643			
			749	56.080823	46.026876			
			750	56.080812	46.026985			
			751	56.080844	46.027035			
			752	56.080908	46.027080			
			753	56.081035	46.027055			
			754	56.081234	46.027060			

		641 по береговой линии Чебоксарского водохранилища до точки 642, от точки 642 по береговой линии Чебоксарского водохранилища до точки 643, от точки 643 по береговой линии Чебоксарского водохранилища до точки 644, от точки 644 по прямой линии до точки 645, от точки 645 по береговой линии Чебоксарского водохранилища до точки 646, от точки 646 по береговой линии Чебоксарского водохранилища до точки 647, от точки 647 по береговой линии Чебоксарского водохранилища до точки 648, от точки 648 по береговой линии Чебоксарского водохранилища до точки 649, от точки 649 по береговой линии Чебоксарского водохранилища до точки 650, от точки 650 по береговой линии Чебоксарского водохранилища до точки 651, от точки 651 по береговой линии Чебоксарского водохранилища до точки 652, от точки 652 по береговой линии Чебоксарского водохранилища до точки 653, от точки 653 по береговой линии Чебоксарского водохранилища до точки 654, от точки 654 по береговой линии Чебоксарского водохранилища до точки 655, от точки 655 по береговой линии Чебоксарского водохранилища до точки 656, от точки 656 по береговой линии Чебоксарского водохранилища до точки 657, от точки 657 по береговой линии Чебоксарского водохранилища до точки 658, от точки 658 по береговой линии Чебоксарского водохранилища до точки 659, от точки 659 по береговой линии Чебоксарского водохранилища до точки 660, от точки 660 по береговой линии Чебоксарского водохранилища до точки 661, от точки 661 по береговой линии Чебоксарского водохранилища до точки 662, от точки 662 по береговой линии Чебоксарского водохранилища до точки 663, от точки 663 по береговой линии Чебоксарского водохранилища до точки 664, от точки 664 по береговой линии Чебоксарского водохранилища до точки 665, от точки 665 по береговой линии Чебоксарского водохранилища до точки 666, от точки 666 по береговой линии Чебоксарского водохранилища	755	56.081445	46.027129			
			756	56.081732	46.027215			
			757	56.082078	46.027450			
			758	56.082448	46.027633			
			759	56.082974	46.027951			
			760	56.083488	46.028332			
			761	56.084080	46.029308			
			762	56.085090	46.029406			
			763	56.085634	46.029519			
			764	56.085862	46.029596			
			765	56.085958	46.029585			
			766	56.086083	46.029313			
			767	56.086123	46.029216			
			768	56.086218	46.029416			
			769	56.086211	46.029754			
			770	56.086254	46.029967			
			771	56.086392	46.030042			
			772	56.086507	46.029953			
			773	56.086719	46.029500			
			774	56.086878	46.029385			
			775	56.087005	46.029325			
			776	56.087109	46.029102			
			777	56.087173	46.028984			
			778	56.087419	46.028842			
			779	56.087633	46.028693			
			780	56.087858	46.028572			
			781	56.088069	46.028317			
			782	56.088275	46.028189			
			783	56.088643	46.028086			
			784	56.089014	46.027962			

		до точки 667, от точки 667 по береговой линии Чебоксарского водохранилища до точки 668, от точки 668 по береговой линии Чебоксарского водохранилища до точки 669, от точки 669 по береговой линии Чебоксарского водохранилища до точки 670, от точки 670 по береговой линии Чебоксарского водохранилища до точки 671, от точки 671 по береговой линии Чебоксарского водохранилища до точки 672, от точки 672 по береговой линии Чебоксарского водохранилища до точки 673, от точки 673 по береговой линии Чебоксарского водохранилища до точки 674, от точки 674 по береговой линии Чебоксарского водохранилища до точки 675, от точки 675 по береговой линии Чебоксарского водохранилища до точки 676, от точки 676 по береговой линии Чебоксарского водохранилища до точки 677, от точки 677 по береговой линии Чебоксарского водохранилища до точки 678, от точки 678 по береговой линии Чебоксарского водохранилища до точки 679, от точки 679 по береговой линии Чебоксарского водохранилища до точки 680, от точки 680 по береговой линии Чебоксарского водохранилища до точки 681, от точки 681 по береговой линии Чебоксарского водохранилища до точки 682, от точки 682 по береговой линии Чебоксарского водохранилища до точки 683, от точки 683 по береговой линии Чебоксарского водохранилища до точки 684, от точки 684 по береговой линии Чебоксарского водохранилища до точки 685, от точки 685 по береговой линии Чебоксарского водохранилища до точки 686, от точки 686 по береговой линии Чебоксарского водохранилища до точки 687, от точки 687 по береговой линии Чебоксарского водохранилища до точки 688, от точки 688 по береговой линии Чебоксарского водохранилища до точки 689, от точки 689 по береговой линии Чебоксарского водохранилища до точки 690, от точки 690 по береговой линии Чебоксарского водохранилища до точки 691, от точки 691 по береговой линии Чебоксарского водохранилища до точки 692, от точки	785	56.089412	46.027924			
			786	56.089657	46.027931			
			787	56.089966	46.028137			
			788	56.090338	46.028407			
			789	56.090588	46.028599			
			790	56.090872	46.029043			
			791	56.091101	46.029488			
			792	56.091373	46.029933			
			793	56.091532	46.030198			
			794	56.091790	46.030416			
			795	56.092023	46.030762			
			796	56.092244	46.031178			
			797	56.092508	46.031692			
			798	56.092738	46.032138			
			799	56.093150	46.033426			
			800	56.093367	46.033947			
			801	56.093572	46.034298			
			802	56.094065	46.034326			
			803	56.094325	46.034291			
			804	56.094522	46.034226			
			805	56.094676	46.034237			
			806	56.094789	46.034325			
			807	56.094945	46.034527			
			808	56.095072	46.034719			
			809	56.095279	46.034843			
			810	56.095459	46.034833			
			811	56.095538	46.034747			
			812	56.095649	46.034663			
			813	56.095659	46.034536			
			814	56.095546	46.034349			

		692 по береговой линии Чебоксарского водохранилища до точки 693, от точки 693 по береговой линии Чебоксарского водохранилища до точки 694, от точки 694 по береговой линии Чебоксарского водохранилища до точки 695, от точки 695 по береговой линии Чебоксарского водохранилища до точки 696, от точки 696 по береговой линии Чебоксарского водохранилища до точки 697, от точки 697 по береговой линии Чебоксарского водохранилища до точки 698, от точки 698 по береговой линии Чебоксарского водохранилища до точки 699, от точки 699 по береговой линии Чебоксарского водохранилища до точки 700, от точки 700 по береговой линии Чебоксарского водохранилища до точки 701, от точки 701 по береговой линии Чебоксарского водохранилища до точки 702, от точки 702 по береговой линии Чебоксарского водохранилища до точки 703, от точки 703 по береговой линии Чебоксарского водохранилища до точки 704, от точки 704 по береговой линии Чебоксарского водохранилища до точки 705, от точки 705 по береговой линии Чебоксарского водохранилища до точки 706, от точки 706 по береговой линии Чебоксарского водохранилища до точки 707, от точки 707 по береговой линии Чебоксарского водохранилища до точки 708, от точки 708 по береговой линии Чебоксарского водохранилища до точки 709, от точки 709 по береговой линии Чебоксарского водохранилища до точки 710, от точки 710 по береговой линии Чебоксарского водохранилища до точки 711, от точки 711 по береговой линии Чебоксарского водохранилища до точки 712, от точки 712 по береговой линии Чебоксарского водохранилища до точки 713, от точки 713 по береговой линии Чебоксарского водохранилища до точки 714, от точки 714 по береговой линии Чебоксарского водохранилища до точки 715, от точки 715 по береговой линии Чебоксарского водохранилища до точки 716, от точки 716 по береговой линии Чебоксарского водохранилища до точки 717, от точки 717 по береговой линии	815	56.095474	46.034112			
			816	56.095436	46.033839			
			817	56.095400	46.033670			
			818	56.095365	46.033552			
			819	56.095235	46.033379			
			820	56.095156	46.033142			
			821	56.095145	46.032944			
			822	56.095138	46.032797			
			823	56.095058	46.032626			
			824	56.094977	46.032469			
			825	56.094937	46.032257			
			826	56.094959	46.032089			
			827	56.095001	46.032010			
			828	56.095042	46.031989			
			829	56.095066	46.032003			
			830	56.095086	46.032093			
			831	56.095149	46.032403			
			832	56.095203	46.032734			
			833	56.095344	46.033039			
			834	56.095491	46.033505			
			835	56.095538	46.033683			
			836	56.095569	46.033890			
			837	56.095572	46.034051			
			838	56.095624	46.034148			
			839	56.095705	46.034209			
			840	56.095836	46.034249			
			841	56.096036	46.034248			
			842	56.096403	46.034058			
			843	56.096801	46.033597			
			844	56.097054	46.033067			

		Чебоксарского водохранилища до точки 718, от точки 718 по береговой линии Чебоксарского водохранилища до точки 719, от точки 719 по береговой линии Чебоксарского водохранилища до точки 720, от точки 720 по береговой линии Чебоксарского водохранилища до точки 721, от точки 721 по береговой линии Чебоксарского водохранилища до точки 722, от точки 722 по береговой линии Чебоксарского водохранилища до точки 723, от точки 723 по береговой линии Чебоксарского водохранилища до точки 724, от точки 724 по береговой линии Чебоксарского водохранилища до точки 725, от точки 725 по береговой линии Чебоксарского водохранилища до точки 726, от точки 726 по береговой линии Чебоксарского водохранилища до точки 727, от точки 727 по береговой линии Чебоксарского водохранилища до точки 728, от точки 728 по береговой линии Чебоксарского водохранилища до точки 729, от точки 729 по береговой линии Чебоксарского водохранилища до точки 730, от точки 730 по береговой линии Чебоксарского водохранилища до точки 731, от точки 731 по береговой линии Чебоксарского водохранилища до точки 732, от точки 732 по береговой линии Чебоксарского водохранилища до точки 733, от точки 733 по береговой линии Чебоксарского водохранилища до точки 734, от точки 734 по береговой линии Чебоксарского водохранилища до точки 735, от точки 735 по береговой линии Чебоксарского водохранилища до точки 736, от точки 736 по береговой линии Чебоксарского водохранилища до точки 737, от точки 737 по береговой линии Чебоксарского водохранилища до точки 738, от точки 738 по береговой линии Чебоксарского водохранилища до точки 739, от точки 739 по береговой линии Чебоксарского водохранилища до точки 740, от точки 740 по береговой линии Чебоксарского водохранилища до точки 741, от точки 741 по береговой линии Чебоксарского водохранилища до точки 742, от точки 742 по береговой линии Чебоксарского водохранилища	845	56.097310	46.032207			
			846	56.097506	46.031365			
			847	56.097746	46.030474			
			848	56.097832	46.030154			
			849	56.098185	46.029041			
			850	56.098466	46.028365			
			851	56.098882	46.027734			
			852	56.099368	46.027134			
			853	56.099756	46.026904			
			854	56.100041	46.026778			
			855	56.100441	46.026458			
			856	56.100844	46.026328			
			857	56.101243	46.026289			
			858	56.101557	46.026369			
			859	56.101759	46.026438			
			860	56.101942	46.026488			
			861	56.102291	46.026872			
			862	56.102538	46.027128			
			863	56.102755	46.027487			
			864	56.102808	46.027532			
			865	56.102849	46.027519			
			866	56.102984	46.027120			
			867	56.103189	46.026561			
			868	56.103603	46.026045			
			869	56.104140	46.025454			
			870	56.104515	46.025054			
			871	56.104886	46.024794			
			872	56.104997	46.024746			
			873	56.105063	46.024645			
			874	56.105085	46.024506			

		до точки 743, от точки 743 по береговой линии Чебоксарского водохранилища до точки 744, от точки 744 по береговой линии Чебоксарского водохранилища до точки 745, от точки 745 по береговой линии Чебоксарского водохранилища до точки 746, от точки 746 по береговой линии Чебоксарского водохранилища до точки 747, от точки 747 по береговой линии Чебоксарского водохранилища до точки 748, от точки 748 по береговой линии Чебоксарского водохранилища до точки 749, от точки 749 по береговой линии Чебоксарского водохранилища до точки 750, от точки 750 по береговой линии Чебоксарского водохранилища до точки 751, от точки 751 по береговой линии Чебоксарского водохранилища до точки 752, от точки 752 по береговой линии Чебоксарского водохранилища до точки 753, от точки 753 по береговой линии Чебоксарского водохранилища до точки 754, от точки 754 по береговой линии Чебоксарского водохранилища до точки 755, от точки 755 по береговой линии Чебоксарского водохранилища до точки 756, от точки 756 по береговой линии Чебоксарского водохранилища до точки 757, от точки 757 по береговой линии Чебоксарского водохранилища до точки 758, от точки 758 по береговой линии Чебоксарского водохранилища до точки 759, от точки 759 по береговой линии Чебоксарского водохранилища до точки 760, от точки 760 по береговой линии Чебоксарского водохранилища до точки 761, от точки 761 по береговой линии Чебоксарского водохранилища до точки 762, от точки 762 по береговой линии Чебоксарского водохранилища до точки 763, от точки 763 по береговой линии Чебоксарского водохранилища до точки 764, от точки 764 по береговой линии Чебоксарского водохранилища до точки 765, от точки 765 по береговой линии Чебоксарского водохранилища до точки 766, от точки 766 по береговой линии Чебоксарского водохранилища до точки 767, от точки 767 по береговой линии Чебоксарского водохранилища до точки 768, от точки	875	56.105124	46.024207			
			876	56.105182	46.023666			
			877	56.105308	46.023259			
			878	56.105403	46.022697			
			879	56.105496	46.022036			
			880	56.105686	46.020868			
			881	56.105715	46.020356			
			882	56.105820	46.019677			
			883	56.106113	46.018380			
			884	56.106272	46.017086			
			885	56.106304	46.016421			
			886	56.106297	46.015409			
			887	56.106245	46.014395			
			888	56.106066	46.013268			
			889	56.105933	46.012186			
			890	56.105934	46.011816			
			891	56.105936	46.011290			
			892	56.105900	46.010791			
			893	56.105830	46.010430			
			894	56.105799	46.010127			
			895	56.105622	46.008472			
			896	56.105530	46.007839			
			897	56.105463	46.007470			
			898	56.105361	46.006983			
			899	56.105343	46.006609			
			900	56.105329	46.006450			
			901	56.105286	46.005945			
			902	56.105292	46.005274			
			903	56.105265	46.004875			
			904	56.105153	46.004064			

		768 по береговой линии Чебоксарского водохранилища до точки 769, от точки 769 по береговой линии Чебоксарского водохранилища до точки 770, от точки 770 по береговой линии Чебоксарского водохранилища до точки 771, от точки 771 по береговой линии Чебоксарского водохранилища до точки 772, от точки 772 по береговой линии Чебоксарского водохранилища до точки 773, от точки 773 по береговой линии Чебоксарского водохранилища до точки 774, от точки 774 по береговой линии Чебоксарского водохранилища до точки 775, от точки 775 по береговой линии Чебоксарского водохранилища до точки 776, от точки 776 по береговой линии Чебоксарского водохранилища до точки 777, от точки 777 по береговой линии Чебоксарского водохранилища до точки 778, от точки 778 по береговой линии Чебоксарского водохранилища до точки 779, от точки 779 по береговой линии Чебоксарского водохранилища до точки 780, от точки 780 по береговой линии Чебоксарского водохранилища до точки 781, от точки 781 по береговой линии Чебоксарского водохранилища до точки 782, от точки 782 по береговой линии Чебоксарского водохранилища до точки 783, от точки 783 по береговой линии Чебоксарского водохранилища до точки 784, от точки 784 по береговой линии Чебоксарского водохранилища до точки 785, от точки 785 по береговой линии Чебоксарского водохранилища до точки 786, от точки 786 по береговой линии Чебоксарского водохранилища до точки 787, от точки 787 по береговой линии Чебоксарского водохранилища до точки 788, от точки 788 по береговой линии Чебоксарского водохранилища до точки 789, от точки 789 по береговой линии Чебоксарского водохранилища до точки 790, от точки 790 по береговой линии Чебоксарского водохранилища до точки 791, от точки 791 по береговой линии Чебоксарского водохранилища до точки 792, от точки 792 по береговой линии Чебоксарского водохранилища до точки 793, от точки 793 по береговой линии	905	56.105097	46.002784			
			906	56.105070	46.002030			
			907	56.104939	46.001087			
			908	56.104878	46.000559			
			909	56.104649	45.999612			
			910	56.104580	45.999133			
			911	56.104583	45.998890			
			912	56.104597	45.998656			
			913	56.104632	45.998406			
			914	56.104587	45.997906			
			915	56.104499	45.997105			
			916	56.104360	45.996463			
			917	56.104161	45.995768			
			918	56.103980	45.994803			
			919	56.103836	45.993765			
			920	56.103809	45.993024			
			921	56.103802	45.991479			
			922	56.118638	45.998167			
			923	56.118059	45.998438			
			924	56.117490	45.998473			
			925	56.117227	45.998575			
			926	56.116847	45.999004			
			927	56.116438	45.999440			
			928	56.116109	45.999694			
			929	56.115740	46.000189			
			930	56.115546	46.000408			
			931	56.115175	46.000727			
			932	56.114969	46.000948			
			933	56.114872	46.001239			
			934	56.114739	46.001455			

		Чебоксарского водохранилища до точки 794, от точки 794 по береговой линии Чебоксарского водохранилища до точки 795, от точки 795 по береговой линии Чебоксарского водохранилища до точки 796, от точки 796 по береговой линии Чебоксарского водохранилища до точки 797, от точки 797 по береговой линии Чебоксарского водохранилища до точки 798, от точки 798 по береговой линии Чебоксарского водохранилища до точки 799, от точки 799 по береговой линии Чебоксарского водохранилища до точки 800, от точки 800 по береговой линии Чебоксарского водохранилища до точки 801, от точки 801 по береговой линии Чебоксарского водохранилища до точки 802, от точки 802 по береговой линии Чебоксарского водохранилища до точки 803, от точки 803 по береговой линии Чебоксарского водохранилища до точки 804, от точки 804 по береговой линии Чебоксарского водохранилища до точки 805, от точки 805 по береговой линии Чебоксарского водохранилища до точки 806, от точки 806 по береговой линии Чебоксарского водохранилища до точки 807, от точки 807 по береговой линии Чебоксарского водохранилища до точки 808, от точки 808 по береговой линии Чебоксарского водохранилища до точки 809, от точки 809 по береговой линии Чебоксарского водохранилища до точки 810, от точки 810 по береговой линии Чебоксарского водохранилища до точки 811, от точки 811 по береговой линии Чебоксарского водохранилища до точки 812, от точки 812 по береговой линии Чебоксарского водохранилища до точки 813, от точки 813 по береговой линии Чебоксарского водохранилища до точки 814, от точки 814 по береговой линии Чебоксарского водохранилища до точки 815, от точки 815 по береговой линии Чебоксарского водохранилища до точки 816, от точки 816 по береговой линии Чебоксарского водохранилища до точки 817, от точки 817 по береговой линии Чебоксарского водохранилища до точки 818, от точки 818 по береговой линии Чебоксарского водохранилища	935	56.114702	46.001697			
			936	56.114650	46.001863			
			937	56.114520	46.002270			
			938	56.114476	46.002584			
			939	56.114464	46.002994			
			940	56.114382	46.003491			
			941	56.114376	46.003681			
			942	56.114423	46.003895			
			943	56.114581	46.004120			
			944	56.114669	46.004306			
			945	56.114700	46.004556			
			946	56.114694	46.004900			
			947	56.114596	46.005389			
			948	56.114562	46.005967			
			949	56.114443	46.006485			
			950	56.114322	46.006796			
			951	56.114136	46.007004			
			952	56.113876	46.007245			
			953	56.113648	46.007569			
			954	56.113490	46.007880			
			955	56.113380	46.008316			
			956	56.113359	46.008785			
			957	56.113263	46.009017			
			958	56.113167	46.009293			
			959	56.113149	46.009388			
			960	56.113162	46.009527			
			961	56.113241	46.009772			
			962	56.113300	46.010074			
			963	56.113306	46.010272			
			964	56.113283	46.010550			

		до точки 819, от точки 819 по береговой линии Чебоксарского водохранилища до точки 820, от точки 820 по береговой линии Чебоксарского водохранилища до точки 821, от точки 821 по береговой линии Чебоксарского водохранилища до точки 822, от точки 822 по береговой линии Чебоксарского водохранилища до точки 823, от точки 823 по береговой линии Чебоксарского водохранилища до точки 824, от точки 824 по береговой линии Чебоксарского водохранилища до точки 825, от точки 825 по береговой линии Чебоксарского водохранилища до точки 826, от точки 826 по береговой линии Чебоксарского водохранилища до точки 827, от точки 827 по береговой линии Чебоксарского водохранилища до точки 828, от точки 828 по береговой линии Чебоксарского водохранилища до точки 829, от точки 829 по береговой линии Чебоксарского водохранилища до точки 830, от точки 830 по береговой линии Чебоксарского водохранилища до точки 831, от точки 831 по береговой линии Чебоксарского водохранилища до точки 832, от точки 832 по береговой линии Чебоксарского водохранилища до точки 833, от точки 833 по береговой линии Чебоксарского водохранилища до точки 834, от точки 834 по береговой линии Чебоксарского водохранилища до точки 835, от точки 835 по береговой линии Чебоксарского водохранилища до точки 836, от точки 836 по береговой линии Чебоксарского водохранилища до точки 837, от точки 837 по береговой линии Чебоксарского водохранилища до точки 838, от точки 838 по береговой линии Чебоксарского водохранилища до точки 839, от точки 839 по береговой линии Чебоксарского водохранилища до точки 840, от точки 840 по береговой линии Чебоксарского водохранилища до точки 841, от точки 841 по береговой линии Чебоксарского водохранилища до точки 842, от точки 842 по береговой линии Чебоксарского водохранилища до точки 843, от точки 843 по береговой линии Чебоксарского водохранилища до точки 844, от точки	965	56.113197	46.011069			
			966	56.113041	46.011563			
			967	56.112886	46.012013			
			968	56.112721	46.012646			
			969	56.112626	46.013164			
			970	56.112553	46.014049			
			971	56.112486	46.014665			
			972	56.112324	46.015502			
			973	56.112224	46.016102			
			974	56.112159	46.016561			
			975	56.112073	46.017409			
			976	56.112017	46.018216			
			977	56.111956	46.018676			
			978	56.111883	46.019070			
			979	56.111769	46.019448			
			980	56.111553	46.019786			
			981	56.111447	46.020231			
			982	56.111410	46.020699			
			983	56.111404	46.020985			
			984	56.111268	46.021560			
			985	56.111127	46.022216			
			986	56.111014	46.022983			
			987	56.110966	46.023742			
			988	56.110979	46.025219			
			989	56.110902	46.026053			
			990	56.110796	46.026482			
			991	56.110682	46.026809			
			992	56.110600	46.027379			
			993	56.110551	46.027810			
			994	56.110581	46.028126			

		844 по береговой линии Чебоксарского водохранилища до точки 845, от точки 845 по береговой линии Чебоксарского водохранилища до точки 846, от точки 846 по береговой линии Чебоксарского водохранилища до точки 847, от точки 847 по береговой линии Чебоксарского водохранилища до точки 848, от точки 848 по береговой линии Чебоксарского водохранилища до точки 849, от точки 849 по береговой линии Чебоксарского водохранилища до точки 850, от точки 850 по береговой линии Чебоксарского водохранилища до точки 851, от точки 851 по береговой линии Чебоксарского водохранилища до точки 852, от точки 852 по береговой линии Чебоксарского водохранилища до точки 853, от точки 853 по береговой линии Чебоксарского водохранилища до точки 854, от точки 854 по береговой линии Чебоксарского водохранилища до точки 855, от точки 855 по береговой линии Чебоксарского водохранилища до точки 856, от точки 856 по береговой линии Чебоксарского водохранилища до точки 857, от точки 857 по береговой линии Чебоксарского водохранилища до точки 858, от точки 858 по береговой линии Чебоксарского водохранилища до точки 859, от точки 859 по береговой линии Чебоксарского водохранилища до точки 860, от точки 860 по береговой линии Чебоксарского водохранилища до точки 861, от точки 861 по береговой линии Чебоксарского водохранилища до точки 862, от точки 862 по береговой линии Чебоксарского водохранилища до точки 863, от точки 863 по береговой линии Чебоксарского водохранилища до точки 864, от точки 864 по береговой линии Чебоксарского водохранилища до точки 865, от точки 865 по береговой линии Чебоксарского водохранилища до точки 866, от точки 866 по береговой линии Чебоксарского водохранилища до точки 867, от точки 867 по береговой линии Чебоксарского водохранилища до точки 868, от точки 868 по береговой линии Чебоксарского водохранилища до точки 869, от точки 869 по береговой линии	995 996 997 998 999 1000 1001 1002 1003 1004 1005 1006 1007 1008 1009 1010 1011 1012 1013 1014 1015 1016 1017 1018 1019 1020 1021 1022 1023 1024	56.110595 56.110552 56.110396 56.110348 56.110318 56.110109 56.109975 56.109707 56.109531 56.109382 56.109303 56.109176 56.109050 56.108567 56.108360 56.108257 56.108199 56.108101 56.107976 56.107792 56.107603 56.107537 56.107539 56.107580 56.107586 56.107538 56.107498 56.107651 56.104384 56.102728	46.028354 46.029108 46.030108 46.030401 46.030583 46.031552 46.032318 46.033890 46.035330 46.036528 46.037120 46.037637 46.037993 46.038873 46.039385 46.039859 46.040862 46.041336 46.041581 46.042023 46.042700 46.043028 46.043402 46.043829 46.044093 46.044429 46.044607 46.044968 46.045965 46.051503			

		Чебоксарского водохранилища до точки 870, от точки 870 по береговой линии Чебоксарского водохранилища до точки 871, от точки 871 по береговой линии Чебоксарского водохранилища до точки 872, от точки 872 по береговой линии Чебоксарского водохранилища до точки 873, от точки 873 по береговой линии Чебоксарского водохранилища до точки 874, от точки 874 по береговой линии Чебоксарского водохранилища до точки 875, от точки 875 по береговой линии Чебоксарского водохранилища до точки 876, от точки 876 по береговой линии Чебоксарского водохранилища до точки 877, от точки 877 по береговой линии Чебоксарского водохранилища до точки 878, от точки 878 по береговой линии Чебоксарского водохранилища до точки 879, от точки 879 по береговой линии Чебоксарского водохранилища до точки 880, от точки 880 по береговой линии Чебоксарского водохранилища до точки 881, от точки 881 по береговой линии Чебоксарского водохранилища до точки 882, от точки 882 по береговой линии Чебоксарского водохранилища до точки 883, от точки 883 по береговой линии Чебоксарского водохранилища до точки 884, от точки 884 по береговой линии Чебоксарского водохранилища до точки 885, от точки 885 по береговой линии Чебоксарского водохранилища до точки 886, от точки 886 по береговой линии Чебоксарского водохранилища до точки 887, от точки 887 по береговой линии Чебоксарского водохранилища до точки 888, от точки 888 по береговой линии Чебоксарского водохранилища до точки 889, от точки 889 по береговой линии Чебоксарского водохранилища до точки 890, от точки 890 по береговой линии Чебоксарского водохранилища до точки 891, от точки 891 по береговой линии Чебоксарского водохранилища до точки 892, от точки 892 по береговой линии Чебоксарского водохранилища до точки 893, от точки 893 по береговой линии Чебоксарского водохранилища до точки 894, от точки	1025	56.101339	46.055392			
			1026	56.099673	46.056503			
			1027	56.089673	46.055948			
			1028	56.084950	46.055114			
			1029	56.075228	46.053447			
			1030	56.071617	46.055669			
			1031	56.068422	46.061814			
			1032	56.067186	46.065669			
			1033	56.065200	46.077171			
			1034	56.065159	46.082460			
			1035	56.065797	46.091149			
			1036	56.070895	46.102857			
			1037	56.071921	46.106689			
			1038	56.071822	46.109653			
			1039	56.071263	46.111442			
			1040	56.070636	46.112748			
			1041	56.069278	46.112979			
			1042	56.067591	46.112381			
			1043	56.065890	46.110256			
			1044	56.056259	46.094507			
			1045	56.046918	46.087105			
			1046	56.044827	46.084028			
			1047	56.043243	46.083296			
			1048	56.041420	46.083839			
			1049	56.039574	46.086197			
			1050	56.038590	46.090758			
			1051	56.038507	46.094440			
			1052	56.038969	46.100432			
			1053	56.039853	46.108503			
			1054	56.040097	46.110766			

		894 по береговой линии Чебоксарского водохранилища до точки 895, от точки 895 по береговой линии Чебоксарского водохранилища до точки 896, от точки 896 по береговой линии Чебоксарского водохранилища до точки 897, от точки 897 по береговой линии Чебоксарского водохранилища до точки 898, от точки 898 по береговой линии Чебоксарского водохранилища до точки 899, от точки 899 по береговой линии Чебоксарского водохранилища до точки 900, от точки 900 по береговой линии Чебоксарского водохранилища до точки 901, от точки 901 по береговой линии Чебоксарского водохранилища до точки 902, от точки 902 по береговой линии Чебоксарского водохранилища до точки 903, от точки 903 по береговой линии Чебоксарского водохранилища до точки 904, от точки 904 по береговой линии Чебоксарского водохранилища до точки 905, от точки 905 по береговой линии Чебоксарского водохранилища до точки 906, от точки 906 по береговой линии Чебоксарского водохранилища до точки 907, от точки 907 по береговой линии Чебоксарского водохранилища до точки 908, от точки 908 по береговой линии Чебоксарского водохранилища до точки 909, от точки 909 по береговой линии Чебоксарского водохранилища до точки 910, от точки 910 по береговой линии Чебоксарского водохранилища до точки 911, от точки 911 по береговой линии Чебоксарского водохранилища до точки 912, от точки 912 по береговой линии Чебоксарского водохранилища до точки 913, от точки 913 по береговой линии Чебоксарского водохранилища до точки 914, от точки 914 по береговой линии Чебоксарского водохранилища до точки 915, от точки 915 по береговой линии Чебоксарского водохранилища до точки 916, от точки 916 по береговой линии Чебоксарского водохранилища до точки 917, от точки 917 по береговой линии Чебоксарского водохранилища до точки 918, от точки 918 по береговой линии Чебоксарского водохранилища до точки 919, от точки 919 по береговой линии	1055	56.040263	46.113079			
			1056	56.040690	46.115969			
			1057	56.041076	46.118161			
			1058	56.041347	46.119912			
			1059	56.041419	46.120216			
			1060	56.040335	46.120739			
			1061	56.040261	46.120384			
			1062	56.040006	46.118551			
			1063	56.039712	46.117421			
			1064	56.039534	46.116206			
			1065	56.039196	46.113951			
			1066	56.039021	46.113257			
			1067	56.038860	46.111948			
			1068	56.038586	46.110415			
			1069	56.038505	46.109378			
			1070	56.038409	46.107652			
			1071	56.038389	46.107521			
			1072	56.038205	46.106106			
			1073	56.037746	46.104318			
			1074	56.037709	46.104257			
			1075	56.037648	46.104264			
			1076	56.037412	46.104540			
			1077	56.037386	46.104892			
			1078	56.037416	46.105048			
			1079	56.037414	46.105281			
			1080	56.037367	46.105632			
			1081	56.037397	46.105845			
			1082	56.037514	46.106017			
			1083	56.037658	46.106240			
			1084	56.037654	46.106776			

		Чебоксарского водохранилища до точки 920, от точки 920 по прямой линии до точки 921, от точки 921 по границе рыболовного участка «№ 10, Чебоксарское водохранилище» до точки 922, от точки 922 по береговой линии Чебоксарского водохранилища до точки 923, от точки 923 по береговой линии Чебоксарского водохранилища до точки 924, от точки 924 по береговой линии Чебоксарского водохранилища до точки 925, от точки 925 по береговой линии Чебоксарского водохранилища до точки 926, от точки 926 по береговой линии Чебоксарского водохранилища до точки 927, от точки 927 по береговой линии Чебоксарского водохранилища до точки 928, от точки 928 по береговой линии Чебоксарского водохранилища до точки 929, от точки 929 по береговой линии Чебоксарского водохранилища до точки 930, от точки 930 по береговой линии Чебоксарского водохранилища до точки 931, от точки 931 по береговой линии Чебоксарского водохранилища до точки 932, от точки 932 по береговой линии Чебоксарского водохранилища до точки 933, от точки 933 по береговой линии Чебоксарского водохранилища до точки 934, от точки 934 по береговой линии Чебоксарского водохранилища до точки 935, от точки 935 по береговой линии Чебоксарского водохранилища до точки 936, от точки 936 по береговой линии Чебоксарского водохранилища до точки 937, от точки 937 по береговой линии Чебоксарского водохранилища до точки 938, от точки 938 по береговой линии Чебоксарского водохранилища до точки 939, от точки 939 по береговой линии Чебоксарского водохранилища до точки 940, от точки 940 по береговой линии Чебоксарского водохранилища до точки 941, от точки 941 по береговой линии Чебоксарского водохранилища до точки 942, от точки 942 по береговой линии Чебоксарского водохранилища до точки 943, от точки 943 по береговой линии Чебоксарского водохранилища до точки 944, от точки 944 по береговой линии Чебоксарского водохранилища	1085	56.037692	46.107412			
			1086	56.037671	46.108004			
			1087	56.037783	46.108304			
			1088	56.037839	46.108659			
			1089	56.037849	46.108870			
			1090	56.037790	46.109334			
			1091	56.037668	46.109685			
			1092	56.037505	46.109800			
			1093	56.037363	46.109831			
			1094	56.037398	46.110348			
			1095	56.037473	46.110751			
			1096	56.037479	46.111019			
			1097	56.037425	46.111280			
			1098	56.037375	46.111617			
			1099	56.037432	46.111943			
			1100	56.037513	46.112122			
			1101	56.037684	46.112388			
			1102	56.037853	46.112491			
			1103	56.037931	46.112619			
			1104	56.038191	46.113171			
			1105	56.038381	46.113642			
			1106	56.038490	46.113758			
			1107	56.038697	46.114045			
			1108	56.038712	46.114165			
			1109	56.038668	46.114235			
			1110	56.038495	46.114153			
			1111	56.038384	46.114150			
			1112	56.038350	46.114389			
			1113	56.038436	46.114582			
			1114	56.038607	46.114826			

		до точки 945, от точки 945 по береговой линии Чебоксарского водохранилища до точки 946, от точки 946 по береговой линии Чебоксарского водохранилища до точки 947, от точки 947 по береговой линии Чебоксарского водохранилища до точки 948, от точки 948 по береговой линии Чебоксарского водохранилища до точки 949, от точки 949 по береговой линии Чебоксарского водохранилища до точки 950, от точки 950 по береговой линии Чебоксарского водохранилища до точки 951, от точки 951 по береговой линии Чебоксарского водохранилища до точки 952, от точки 952 по береговой линии Чебоксарского водохранилища до точки 953, от точки 953 по береговой линии Чебоксарского водохранилища до точки 954, от точки 954 по береговой линии Чебоксарского водохранилища до точки 955, от точки 955 по береговой линии Чебоксарского водохранилища до точки 956, от точки 956 по береговой линии Чебоксарского водохранилища до точки 957, от точки 957 по береговой линии Чебоксарского водохранилища до точки 958, от точки 958 по береговой линии Чебоксарского водохранилища до точки 959, от точки 959 по береговой линии Чебоксарского водохранилища до точки 960, от точки 960 по береговой линии Чебоксарского водохранилища до точки 961, от точки 961 по береговой линии Чебоксарского водохранилища до точки 962, от точки 962 по береговой линии Чебоксарского водохранилища до точки 963, от точки 963 по береговой линии Чебоксарского водохранилища до точки 964, от точки 964 по береговой линии Чебоксарского водохранилища до точки 965, от точки 965 по береговой линии Чебоксарского водохранилища до точки 966, от точки 966 по береговой линии Чебоксарского водохранилища до точки 967, от точки 967 по береговой линии Чебоксарского водохранилища до точки 968, от точки 968 по береговой линии Чебоксарского водохранилища до точки 969, от точки 969 по береговой линии Чебоксарского водохранилища до точки 970, от точки	1115	56.038772	46.114930			
			1116	56.038870	46.115024			
			1117	56.038919	46.115293			
			1118	56.038882	46.115455			
			1119	56.038791	46.115502			
			1120	56.038681	46.115456			
			1121	56.038529	46.115212			
			1122	56.038431	46.115146			
			1123	56.038289	46.115121			
			1124	56.038248	46.115261			
			1125	56.038258	46.115480			
			1126	56.038503	46.115882			
			1127	56.038596	46.116139			
			1128	56.038481	46.116658			
			1129	56.038324	46.116957			
			1130	56.038217	46.117088			
			1131	56.037910	46.117341			
			1132	56.037679	46.117595			
			1133	56.037674	46.117793			
			1134	56.037712	46.117956			
			1135	56.037813	46.118107			
			1136	56.038044	46.118311			
			1137	56.038327	46.118481			
			1138	56.038904	46.118864			
			1139	56.039349	46.119017			
			1140	56.039392	46.119103			
			1141	56.039363	46.119271			
			1142	56.039252	46.119310			
			1143	56.039157	46.119350			
			1144	56.039147	46.119519			

		970 по береговой линии Чебоксарского водохранилища до точки 971, от точки 971 по береговой линии Чебоксарского водохранилища до точки 972, от точки 972 по береговой линии Чебоксарского водохранилища до точки 973, от точки 973 по береговой линии Чебоксарского водохранилища до точки 974, от точки 974 по береговой линии Чебоксарского водохранилища до точки 975, от точки 975 по береговой линии Чебоксарского водохранилища до точки 976, от точки 976 по береговой линии Чебоксарского водохранилища до точки 977, от точки 977 по береговой линии Чебоксарского водохранилища до точки 978, от точки 978 по береговой линии Чебоксарского водохранилища до точки 979, от точки 979 по береговой линии Чебоксарского водохранилища до точки 980, от точки 980 по береговой линии Чебоксарского водохранилища до точки 981, от точки 981 по береговой линии Чебоксарского водохранилища до точки 982, от точки 982 по береговой линии Чебоксарского водохранилища до точки 983, от точки 983 по береговой линии Чебоксарского водохранилища до точки 984, от точки 984 по береговой линии Чебоксарского водохранилища до точки 985, от точки 985 по береговой линии Чебоксарского водохранилища до точки 986, от точки 986 по береговой линии Чебоксарского водохранилища до точки 987, от точки 987 по береговой линии Чебоксарского водохранилища до точки 988, от точки 988 по береговой линии Чебоксарского водохранилища до точки 989, от точки 989 по береговой линии Чебоксарского водохранилища до точки 990, от точки 990 по береговой линии Чебоксарского водохранилища до точки 991, от точки 991 по береговой линии Чебоксарского водохранилища до точки 992, от точки 992 по береговой линии Чебоксарского водохранилища до точки 993, от точки 993 по береговой линии Чебоксарского водохранилища до точки 994, от точки 994 по береговой линии Чебоксарского водохранилища до точки 995, от точки 995 по береговой линии	1145	56.039194	46.119620			
			1146	56.039375	46.119688			
			1147	56.039599	46.119793			
			1148	56.039748	46.119952			
			1149	56.039782	46.120108			
			1150	56.039742	46.120213			
			1151	56.039607	46.120259			
			1152	56.039406	46.120190			
			1153	56.038934	46.119965			
			1154	56.038678	46.119881			
			1155	56.038652	46.119689			
			1156	56.038646	46.119527			
			1157	56.038572	46.119426			
			1158	56.038501	46.119424			
			1159	56.038428	46.119585			
			1160	56.038329	46.119659			
			1161	56.038238	46.119608			
			1162	56.038030	46.119468			
			1163	56.037635	46.119048			
			1164	56.037475	46.118825			
			1165	56.037366	46.118610			
			1166	56.037299	46.118594			
			1167	56.037244	46.118628			
			1168	56.037156	46.118774			
			1169	56.037094	46.119047			
			1170	56.037092	46.119273			
			1171	56.037165	46.119465			
			1172	56.037435	46.119826			
			1173	56.037850	46.120232			
			1174	56.038319	46.120781			

		Чебоксарского водохранилища до точки 996, от точки 996 по береговой линии Чебоксарского водохранилища до точки 997, от точки 997 по береговой линии Чебоксарского водохранилища до точки 998, от точки 998 по береговой линии Чебоксарского водохранилища до точки 999, от точки 999 по береговой линии Чебоксарского водохранилища до точки 1000, от точки 1000 по береговой линии Чебоксарского водохранилища до точки 1001, от точки 1001 по береговой линии Чебоксарского водохранилища до точки 1002, от точки 1002 по береговой линии Чебоксарского водохранилища до точки 1003, от точки 1003 по береговой линии Чебоксарского водохранилища до точки 1004, от точки 1004 по береговой линии Чебоксарского водохранилища до точки 1005, от точки 1005 по береговой линии Чебоксарского водохранилища до точки 1006, от точки 1006 по береговой линии Чебоксарского водохранилища до точки 1007, от точки 1007 по береговой линии Чебоксарского водохранилища до точки 1008, от точки 1008 по береговой линии Чебоксарского водохранилища до точки 1009, от точки 1009 по береговой линии Чебоксарского водохранилища до точки 1010, от точки 1010 по береговой линии Чебоксарского водохранилища до точки 1011, от точки 1011 по береговой линии Чебоксарского водохранилища до точки 1012, от точки 1012 по береговой линии Чебоксарского водохранилища до точки 1013, от точки 1013 по береговой линии Чебоксарского водохранилища до точки 1014, от точки 1014 по береговой линии Чебоксарского водохранилища до точки 1015, от точки 1015 по береговой линии Чебоксарского водохранилища до точки 1016, от точки 1016 по береговой линии Чебоксарского водохранилища до точки 1017, от точки 1017 по береговой линии Чебоксарского водохранилища до точки 1018, от точки 1018 по береговой линии Чебоксарского	1175	56.038753	46.121294			
			1176	56.039053	46.121740			
			1177	56.039131	46.121925			
			1178	56.039314	46.122191			
			1179	56.039337	46.122333			
			1180	56.039312	46.122417			
			1181	56.039213	46.122429			
			1182	56.038909	46.122399			
			1183	56.038348	46.122433			
			1184	56.037701	46.122373			
			1185	56.037242	46.122453			
			1186	56.037155	46.122549			
			1187	56.036941	46.122585			
			1188	56.036558	46.122646			
			1189	56.034993	46.090231			
			1190	56.035049	46.089562			
			1191	56.035063	46.089742			
			1192	56.035036	46.090157			

		водохранилища до точки 1019, от точки 1019 по береговой линии Чебоксарского водохранилища до точки 1020, от точки 1020 по береговой линии Чебоксарского водохранилища до точки 1021, от точки 1021 по прямой линии до точки 1022, от точки 1022 по границе Республики Марий Эл до точки 1023, от точки 1023 по границе Республики Марий Эл до точки 1024, от точки 1024 по границе Республики Марий Эл до точки 1025, от точки 1025 по границе Республики Марий Эл до точки 1026, от точки 1026 по границе Республики Марий Эл до точки 1027, от точки 1027 по границе Республики Марий Эл до точки 1028, от точки 1028 по границе Республики Марий Эл до точки 1029, от точки 1029 по границе Республики Марий Эл до точки 1030, от точки 1030 по границе Республики Марий Эл до точки 1031, от точки 1031 по границе Республики Марий Эл до точки 1032, от точки 1032 по границе Республики Марий Эл до точки 1033, от точки 1033 по границе Республики Марий Эл до точки 1034, от точки 1034 по границе Республики Марий Эл до точки 1035, от точки 1035 по границе Республики Марий Эл до точки 1036, от точки 1036 по границе Республики Марий Эл до точки 1037, от точки 1037 по границе Республики Марий Эл до точки 1038, от точки 1038 по границе Республики Марий Эл до точки 1039, от точки 1039 по границе Республики Марий Эл до точки 1040, от точки 1040 по границе Республики Марий Эл до точки 1041, от точки 1041 по границе Республики Марий Эл до точки 1042, от точки 1042 по границе Республики Марий Эл до точки 1043, от точки 1043 по границе Республики Марий Эл до точки 1044, от точки 1044 по границе Республики Марий Эл до точки 1045, от точки 1045 по границе Республики Марий Эл до точки 1046, от точки 1046 по границе Республики Марий Эл до точки 1047, от точки 1047 по границе Республики Марий Эл до точки 1048, от точки 1048 по границе Республики Марий Эл до точки 1049, от точки 1049 по границе Республики Марий Эл до						

		точки 1050, от точки 1050 по границе Республики Марий Эл до точки 1051, от точки 1051 по границе Республики Марий Эл до точки 1052, от точки 1052 по границе Республики Марий Эл до точки 1053, от точки 1053 по границе Республики Марий Эл до точки 1054, от точки 1054 по границе Республики Марий Эл до точки 1055, от точки 1055 по границе Республики Марий Эл до точки 1056, от точки 1056 по границе Республики Марий Эл до точки 1057, от точки 1057 по границе Республики Марий Эл до точки 1058, от точки 1058 по границе Республики Марий Эл до точки 1059, от точки 1059 по границе рыболовного участка «№ 13, Чебоксарское водохранилище» до точки 1060, от точки 1060 по береговой линии Чебоксарского водохранилища до точки 1061, от точки 1061 по береговой линии Чебоксарского водохранилища до точки 1062, от точки 1062 по береговой линии Чебоксарского водохранилища до точки 1063, от точки 1063 по береговой линии Чебоксарского водохранилища до точки 1064, от точки 1064 по береговой линии Чебоксарского водохранилища до точки 1065, от точки 1065 по береговой линии Чебоксарского водохранилища до точки 1066, от точки 1066 по береговой линии Чебоксарского водохранилища до точки 1067, от точки 1067 по береговой линии Чебоксарского водохранилища до точки 1068, от точки 1068 по береговой линии Чебоксарского водохранилища до точки 1069, от точки 1069 по береговой линии Чебоксарского водохранилища до точки 1070, от точки 1070 по береговой линии Чебоксарского водохранилища до точки 1071, от точки 1071 по береговой линии Чебоксарского водохранилища до точки 1072, от точки 1072 по береговой линии Чебоксарского водохранилища до точки 1073, от точки 1073 по береговой линии Чебоксарского водохранилища до точки 1074, от точки 1074 по береговой линии Чебоксарского водохранилища до точки 1075, от точки						

		1075 по береговой линии Чебоксарского водохранилища до точки 1076, от точки 1076 по береговой линии Чебоксарского водохранилища до точки 1077, от точки 1077 по береговой линии Чебоксарского водохранилища до точки 1078, от точки 1078 по береговой линии Чебоксарского водохранилища до точки 1079, от точки 1079 по береговой линии Чебоксарского водохранилища до точки 1080, от точки 1080 по береговой линии Чебоксарского водохранилища до точки 1081, от точки 1081 по береговой линии Чебоксарского водохранилища до точки 1082, от точки 1082 по береговой линии Чебоксарского водохранилища до точки 1083, от точки 1083 по береговой линии Чебоксарского водохранилища до точки 1084, от точки 1084 по береговой линии Чебоксарского водохранилища до точки 1085, от точки 1085 по береговой линии Чебоксарского водохранилища до точки 1086, от точки 1086 по береговой линии Чебоксарского водохранилища до точки 1087, от точки 1087 по береговой линии Чебоксарского водохранилища до точки 1088, от точки 1088 по береговой линии Чебоксарского водохранилища до точки 1089, от точки 1089 по береговой линии Чебоксарского водохранилища до точки 1090, от точки 1090 по береговой линии Чебоксарского водохранилища до точки 1091, от точки 1091 по береговой линии Чебоксарского водохранилища до точки 1092, от точки 1092 по береговой линии Чебоксарского водохранилища до точки 1093, от точки 1093 по береговой линии Чебоксарского водохранилища до точки 1094, от точки 1094 по береговой линии Чебоксарского водохранилища до точки 1095, от точки 1095 по береговой линии Чебоксарского водохранилища до точки 1096, от точки 1096 по береговой линии Чебоксарского водохранилища до точки 1097, от точки 1097 по береговой линии Чебоксарского водохранилища до						

		точки 1098, от точки 1098 по береговой линии Чебоксарского водохранилища до точки 1099, от точки 1099 по береговой линии Чебоксарского водохранилища до точки 1100, от точки 1100 по береговой линии Чебоксарского водохранилища до точки 1101, от точки 1101 по береговой линии Чебоксарского водохранилища до точки 1102, от точки 1102 по береговой линии Чебоксарского водохранилища до точки 1103, от точки 1103 по береговой линии Чебоксарского водохранилища до точки 1104, от точки 1104 по береговой линии Чебоксарского водохранилища до точки 1105, от точки 1105 по береговой линии Чебоксарского водохранилища до точки 1106, от точки 1106 по береговой линии Чебоксарского водохранилища до точки 1107, от точки 1107 по береговой линии Чебоксарского водохранилища до точки 1108, от точки 1108 по береговой линии Чебоксарского водохранилища до точки 1109, от точки 1109 по береговой линии Чебоксарского водохранилища до точки 1110, от точки 1110 по береговой линии Чебоксарского водохранилища до точки 1111, от точки 1111 по береговой линии Чебоксарского водохранилища до точки 1112, от точки 1112 по береговой линии Чебоксарского водохранилища до точки 1113, от точки 1113 по береговой линии Чебоксарского водохранилища до точки 1114, от точки 1114 по береговой линии Чебоксарского водохранилища до точки 1115, от точки 1115 по береговой линии Чебоксарского водохранилища до точки 1116, от точки 1116 по береговой линии Чебоксарского водохранилища до точки 1117, от точки 1117 по береговой линии Чебоксарского водохранилища до точки 1118, от точки 1118 по береговой линии Чебоксарского водохранилища до точки 1119, от точки 1119 по береговой линии Чебоксарского водохранилища до точки 1120, от точки 1120 по береговой линии Чебоксарского						

		водохранилища до точки 1121, от точки 1121 по береговой линии Чебоксарского водохранилища до точки 1122, от точки 1122 по береговой линии Чебоксарского водохранилища до точки 1123, от точки 1123 по береговой линии Чебоксарского водохранилища до точки 1124, от точки 1124 по береговой линии Чебоксарского водохранилища до точки 1125, от точки 1125 по береговой линии Чебоксарского водохранилища до точки 1126, от точки 1126 по береговой линии Чебоксарского водохранилища до точки 1127, от точки 1127 по береговой линии Чебоксарского водохранилища до точки 1128, от точки 1128 по береговой линии Чебоксарского водохранилища до точки 1129, от точки 1129 по береговой линии Чебоксарского водохранилища до точки 1130, от точки 1130 по береговой линии Чебоксарского водохранилища до точки 1131, от точки 1131 по береговой линии Чебоксарского водохранилища до точки 1132, от точки 1132 по береговой линии Чебоксарского водохранилища до точки 1133, от точки 1133 по береговой линии Чебоксарского водохранилища до точки 1134, от точки 1134 по береговой линии Чебоксарского водохранилища до точки 1135, от точки 1135 по береговой линии Чебоксарского водохранилища до точки 1136, от точки 1136 по береговой линии Чебоксарского водохранилища до точки 1137, от точки 1137 по береговой линии Чебоксарского водохранилища до точки 1138, от точки 1138 по береговой линии Чебоксарского водохранилища до точки 1139, от точки 1139 по береговой линии Чебоксарского водохранилища до точки 1140, от точки 1140 по береговой линии Чебоксарского водохранилища до точки 1141, от точки 1141 по береговой линии Чебоксарского водохранилища до точки 1142, от точки 1142 по береговой линии Чебоксарского водохранилища до точки 1143, от точки 1143 по береговой линии						

		Чебоксарского водохранилища до точки 1144, от точки 1144 по береговой линии Чебоксарского водохранилища до точки 1145, от точки 1145 по береговой линии Чебоксарского водохранилища до точки 1146, от точки 1146 по береговой линии Чебоксарского водохранилища до точки 1147, от точки 1147 по береговой линии Чебоксарского водохранилища до точки 1148, от точки 1148 по береговой линии Чебоксарского водохранилища до точки 1149, от точки 1149 по береговой линии Чебоксарского водохранилища до точки 1150, от точки 1150 по береговой линии Чебоксарского водохранилища до точки 1151, от точки 1151 по береговой линии Чебоксарского водохранилища до точки 1152, от точки 1152 по береговой линии Чебоксарского водохранилища до точки 1153, от точки 1153 по береговой линии Чебоксарского водохранилища до точки 1154, от точки 1154 по береговой линии Чебоксарского водохранилища до точки 1155, от точки 1155 по береговой линии Чебоксарского водохранилища до точки 1156, от точки 1156 по береговой линии Чебоксарского водохранилища до точки 1157, от точки 1157 по береговой линии Чебоксарского водохранилища до точки 1158, от точки 1158 по береговой линии Чебоксарского водохранилища до точки 1159, от точки 1159 по береговой линии Чебоксарского водохранилища до точки 1160, от точки 1160 по береговой линии Чебоксарского водохранилища до точки 1161, от точки 1161 по береговой линии Чебоксарского водохранилища до точки 1162, от точки 1162 по береговой линии Чебоксарского водохранилища до точки 1163, от точки 1163 по береговой линии Чебоксарского водохранилища до точки 1164, от точки 1164 по береговой линии Чебоксарского водохранилища до точки 1165, от точки 1165 по береговой линии Чебоксарского водохранилища до точки 1166, от точки 1166 по						

		береговой линии Чебоксарского водохранилища до точки 1167, от точки 1167 по береговой линии Чебоксарского водохранилища до точки 1168, от точки 1168 по береговой линии Чебоксарского водохранилища до точки 1169, от точки 1169 по береговой линии Чебоксарского водохранилища до точки 1170, от точки 1170 по береговой линии Чебоксарского водохранилища до точки 1171, от точки 1171 по береговой линии Чебоксарского водохранилища до точки 1172, от точки 1172 по береговой линии Чебоксарского водохранилища до точки 1173, от точки 1173 по береговой линии Чебоксарского водохранилища до точки 1174, от точки 1174 по береговой линии Чебоксарского водохранилища до точки 1175, от точки 1175 по береговой линии Чебоксарского водохранилища до точки 1176, от точки 1176 по береговой линии Чебоксарского водохранилища до точки 1177, от точки 1177 по береговой линии Чебоксарского водохранилища до точки 1178, от точки 1178 по береговой линии Чебоксарского водохранилища до точки 1179, от точки 1179 по береговой линии Чебоксарского водохранилища до точки 1180, от точки 1180 по береговой линии Чебоксарского водохранилища до точки 1181, от точки 1181 по береговой линии Чебоксарского водохранилища до точки 1182, от точки 1182 по береговой линии Чебоксарского водохранилища до точки 1183, от точки 1183 по береговой линии Чебоксарского водохранилища до точки 1184, от точки 1184 по береговой линии Чебоксарского водохранилища до точки 1185, от точки 1185 по береговой линии Чебоксарского водохранилища до точки 1186, от точки 1186 по береговой линии Чебоксарского водохранилища до точки 1187, от точки 1187 по береговой линии Чебоксарского водохранилища до точки 1188, от точки 1188 по береговой линии Чебоксарского водохранилища до точки 1189, от точки						

		1189 по береговой линии Чебоксарского водохранилища до точки 1190, от точки 1190 по прямой линии до точки 1191, от точки 1191 по прямой линии до точки 1192, от точки 1192 до точки 1.						
11.	№ 13, Чебоксарское водохранилище	Границы участка: от точки 1 по береговой линии Чебоксарского водохранилища до точки 2, от точки 2 по береговой линии Чебоксарского водохранилища до точки 3, от точки 3 по береговой линии Чебоксарского водохранилища до точки 4, от точки 4 по береговой линии Чебоксарского водохранилища до точки 5, от точки 5 по береговой линии Чебоксарского водохранилища до точки 6, от точки 6 по береговой линии Чебоксарского водохранилища до точки 7, от точки 7 по береговой линии Чебоксарского водохранилища до точки 8, от точки 8 по береговой линии Чебоксарского водохранилища до точки 9, от точки 9 по береговой линии Чебоксарского водохранилища до точки 10, от точки 10 по береговой линии Чебоксарского водохранилища до точки 11, от точки 11 по береговой линии Чебоксарского водохранилища до точки 12, от точки 12 по береговой линии Чебоксарского водохранилища до точки 13, от точки 13 по береговой линии Чебоксарского водохранилища до точки 14, от точки 14 по береговой линии Чебоксарского водохранилища до точки 15, от точки 15 по береговой линии Чебоксарского водохранилища до точки 16, от точки 16 по береговой линии Чебоксарского водохранилища до точки 17, от точки 17 по береговой линии Чебоксарского водохранилища до точки 18, от точки 18 по береговой линии Чебоксарского водохранилища до точки 19, от точки 19 по береговой линии Чебоксарского водохранилища до точки 20, от точки 20 по береговой линии Чебоксарского водохранилища до точки 21, от точки 21 по береговой линии Чебоксарского водохранилища до точки 22, от точки 22 по береговой линии Чебоксарского водохранилища до точки 23, от точки 23 по береговой линии Чебоксарского	1	56.030497	46.184839	-	317,3411	промышленное рыболовство
			2	56.030507	46.184610			
			3	56.030633	46.181397			
			4	56.030655	46.179174			
			5	56.030694	46.177608			
			6	56.030842	46.175778			
			7	56.030938	46.174052			
			8	56.031027	46.172996			
			9	56.031216	46.171879			
			10	56.031292	46.171402			
			11	56.031322	46.170732			
			12	56.031553	46.169730			
			13	56.031675	46.168992			
			14	56.031832	46.167903			
			15	56.032088	46.166033			
			16	56.032261	46.165255			
			17	56.032470	46.164485			
			18	56.032703	46.163355			
			19	56.032802	46.162434			
			20	56.032906	46.161999			
			21	56.033150	46.160828			
			22	56.033287	46.160161			
			23	56.033343	46.159669			
			24	56.033352	46.159147			
			25	56.033556	46.158574			
			26	56.033645	46.158287			
			27	56.033727	46.157640			

		водохранилища до точки 24, от точки 24 по береговой линии Чебоксарского водохранилища до точки 25, от точки 25 по береговой линии Чебоксарского водохранилища до точки 26, от точки 26 по береговой линии Чебоксарского водохранилища до точки 27, от точки 27 по береговой линии Чебоксарского водохранилища до точки 28, от точки 28 по береговой линии Чебоксарского водохранилища до точки 29, от точки 29 по береговой линии Чебоксарского водохранилища до точки 30, от точки 30 по береговой линии Чебоксарского водохранилища до точки 31, от точки 31 по береговой линии Чебоксарского водохранилища до точки 32, от точки 32 по береговой линии Чебоксарского водохранилища до точки 33, от точки 33 по береговой линии Чебоксарского водохранилища до точки 34, от точки 34 по береговой линии Чебоксарского водохранилища до точки 35, от точки 35 по береговой линии Чебоксарского водохранилища до точки 36, от точки 36 по береговой линии Чебоксарского водохранилища до точки 37, от точки 37 по береговой линии Чебоксарского водохранилища до точки 38, от точки 38 по береговой линии Чебоксарского водохранилища до точки 39, от точки 39 по береговой линии Чебоксарского водохранилища до точки 40, от точки 40 по береговой линии Чебоксарского водохранилища до точки 41, от точки 41 по береговой линии Чебоксарского водохранилища до точки 42, от точки 42 по береговой линии Чебоксарского водохранилища до точки 43, от точки 43 по береговой линии Чебоксарского водохранилища до точки 44, от точки 44 по береговой линии Чебоксарского водохранилища до точки 45, от точки 45 по береговой линии Чебоксарского водохранилища до точки 46, от точки 46 по береговой линии Чебоксарского водохранилища до точки 47, от точки 47 по береговой линии Чебоксарского водохранилища до точки 48, от точки 48 по береговой линии Чебоксарского водохранилища до точки 49, от	28	56.033867	46.156635			
			29	56.033935	46.156115			
			30	56.033970	46.155340			
			31	56.033935	46.154963			
			32	56.033660	46.153962			
			33	56.033384	46.153086			
			34	56.033043	46.152385			
			35	56.032984	46.152291			
			36	56.032751	46.151932			
			37	56.032222	46.151500			
			38	56.032096	46.151383			
			39	56.031776	46.151245			
			40	56.031466	46.151111			
			41	56.031045	46.150951			
			42	56.030544	46.150773			
			43	56.030296	46.150746			
			44	56.029799	46.150689			
			45	56.029505	46.150688			
			46	56.029307	46.150746			
			47	56.028989	46.150984			
			48	56.028704	46.151032			
			49	56.028226	46.151011			
			50	56.027736	46.150997			
			51	56.027238	46.150982			
			52	56.026953	46.150995			
			53	56.026637	46.151007			
			54	56.026533	46.151082			
			55	56.026508	46.151265			
			56	56.026518	46.151427			
			57	56.026569	46.151507			

		точки 49 по береговой линии Чебоксарского водохранилища до точки 50, от точки 50 по береговой линии Чебоксарского водохранилища до точки 51, от точки 51 по береговой линии Чебоксарского водохранилища до точки 52, от точки 52 по береговой линии Чебоксарского водохранилища до точки 53, от точки 53 по береговой линии Чебоксарского водохранилища до точки 54, от точки 54 по береговой линии Чебоксарского водохранилища до точки 55, от точки 55 по береговой линии Чебоксарского водохранилища до точки 56, от точки 56 по береговой линии Чебоксарского водохранилища до точки 57, от точки 57 по береговой линии Чебоксарского водохранилища до точки 58, от точки 58 по береговой линии Чебоксарского водохранилища до точки 59, от точки 59 по береговой линии Чебоксарского водохранилища до точки 60, от точки 60 по береговой линии Чебоксарского водохранилища до точки 61, от точки 61 по береговой линии Чебоксарского водохранилища до точки 62, от точки 62 по береговой линии Чебоксарского водохранилища до точки 63, от точки 63 по береговой линии Чебоксарского водохранилища до точки 64, от точки 64 по береговой линии Чебоксарского водохранилища до точки 65, от точки 65 по береговой линии Чебоксарского водохранилища до точки 66, от точки 66 по береговой линии Чебоксарского водохранилища до точки 67, от точки 67 по береговой линии Чебоксарского водохранилища до точки 68, от точки 68 по береговой линии Чебоксарского водохранилища до точки 69, от точки 69 по береговой линии Чебоксарского водохранилища до точки 70, от точки 70 по береговой линии Чебоксарского водохранилища до точки 71, от точки 71 по береговой линии Чебоксарского водохранилища до точки 72, от точки 72 по береговой линии Чебоксарского водохранилища до точки 73, от точки 73 по береговой линии Чебоксарского водохранилища до точки 74, от точки 74 по береговой	58	56.026659	46.151551			
			59	56.027520	46.151590			
			60	56.027700	46.151765			
			61	56.027980	46.151822			
			62	56.028431	46.151814			
			63	56.028911	46.152026			
			64	56.029357	46.152194			
			65	56.029699	46.152331			
			66	56.029840	46.152426			
			67	56.029880	46.152477			
			68	56.029856	46.152533			
			69	56.029661	46.152633			
			70	56.029577	46.152722			
			71	56.029588	46.152878			
			72	56.029704	46.153051			
			73	56.030022	46.153257			
			74	56.030416	46.153466			
			75	56.030762	46.153624			
			76	56.030963	46.153722			
			77	56.031312	46.154007			
			78	56.031653	46.154285			
			79	56.032198	46.155119			
			80	56.032357	46.155413			
			81	56.032820	46.155787			
			82	56.032972	46.155974			
			83	56.033120	46.156254			
			84	56.033173	46.156411			
			85	56.033168	46.156566			
			86	56.033103	46.156776			
			87	56.032970	46.156998			

		линии Чебоксарского водохранилища до точки 75, от точки 75 по береговой линии Чебоксарского водохранилища до точки 76, от точки 76 по береговой линии Чебоксарского водохранилища до точки 77, от точки 77 по береговой линии Чебоксарского водохранилища до точки 78, от точки 78 по береговой линии Чебоксарского водохранилища до точки 79, от точки 79 по береговой линии Чебоксарского водохранилища до точки 80, от точки 80 по береговой линии Чебоксарского водохранилища до точки 81, от точки 81 по береговой линии Чебоксарского водохранилища до точки 82, от точки 82 по береговой линии Чебоксарского водохранилища до точки 83, от точки 83 по береговой линии Чебоксарского водохранилища до точки 84, от точки 84 по береговой линии Чебоксарского водохранилища до точки 85, от точки 85 по береговой линии Чебоксарского водохранилища до точки 86, от точки 86 по береговой линии Чебоксарского водохранилища до точки 87, от точки 87 по береговой линии Чебоксарского водохранилища до точки 88, от точки 88 по береговой линии Чебоксарского водохранилища до точки 89, от точки 89 по береговой линии Чебоксарского водохранилища до точки 90, от точки 90 по береговой линии Чебоксарского водохранилища до точки 91, от точки 91 по береговой линии Чебоксарского водохранилища до точки 92, от точки 92 по береговой линии Чебоксарского водохранилища до точки 93, от точки 93 по береговой линии Чебоксарского водохранилища до точки 94, от точки 94 по береговой линии Чебоксарского водохранилища до точки 95, от точки 95 по береговой линии Чебоксарского водохранилища до точки 96, от точки 96 по береговой линии Чебоксарского водохранилища до точки 97, от точки 97 по береговой линии Чебоксарского водохранилища до точки 98, от точки 98 по береговой линии Чебоксарского водохранилища до точки 99, от точки 99 по береговой линии Чебоксарского	88	56.032800	46.157021			
			89	56.032508	46.156935			
			90	56.032344	46.156810			
			91	56.032051	46.156371			
			92	56.031770	46.156053			
			93	56.031374	46.155752			
			94	56.030859	46.155391			
			95	56.030631	46.155335			
			96	56.030133	46.155321			
			97	56.029942	46.155400			
			98	56.029577	46.155566			
			99	56.029221	46.155577			
			100	56.028728	46.155521			
			101	56.028479	46.155513			
			102	56.028299	46.155628			
			103	56.028226	46.155817			
			104	56.028222	46.155965			
			105	56.028365	46.156216			
			106	56.028478	46.156275			
			107	56.028629	46.156364			
			108	56.028863	46.156696			
			109	56.028998	46.156975			
			110	56.029105	46.157373			
			111	56.029194	46.157559			
			112	56.029552	46.157711			
			113	56.030072	46.157881			
			114	56.030707	46.158104			
			115	56.031252	46.158458			
			116	56.031652	46.158780			
			117	56.031864	46.159005			

		водохранилища до точки 100, от точки 100 по береговой линии Чебоксарского водохранилища до точки 101, от точки 101 по береговой линии Чебоксарского водохранилища до точки 102, от точки 102 по береговой линии Чебоксарского водохранилища до точки 103, от точки 103 по береговой линии Чебоксарского водохранилища до точки 104, от точки 104 по береговой линии Чебоксарского водохранилища до точки 105, от точки 105 по береговой линии Чебоксарского водохранилища до точки 106, от точки 106 по береговой линии Чебоксарского водохранилища до точки 107, от точки 107 по береговой линии Чебоксарского водохранилища до точки 108, от точки 108 по береговой линии Чебоксарского водохранилища до точки 109, от точки 109 по береговой линии Чебоксарского водохранилища до точки 110, от точки 110 по береговой линии Чебоксарского водохранилища до точки 111, от точки 111 по береговой линии Чебоксарского водохранилища до точки 112, от точки 112 по береговой линии Чебоксарского водохранилища до точки 113, от точки 113 по береговой линии Чебоксарского водохранилища до точки 114, от точки 114 по береговой линии Чебоксарского водохранилища до точки 115, от точки 115 по береговой линии Чебоксарского водохранилища до точки 116, от точки 116 по береговой линии Чебоксарского водохранилища до точки 117, от точки 117 по береговой линии Чебоксарского водохранилища до точки 118, от точки 118 по береговой линии Чебоксарского водохранилища до точки 1, от точки 119 по береговой линии Чебоксарского водохранилища до точки 120, от точки 120 по береговой линии Чебоксарского водохранилища до точки 121, от точки 121 по береговой линии Чебоксарского водохранилища до точки 122, от точки 122 по береговой линии Чебоксарского водохранилища до точки 123, от точки 123 по береговой линии Чебоксарского водохранилища до точки 124, от точки 124 по береговой линии Чебоксарского водохранилища	118	56.031886	46.159119			
			119	56.031885	46.159281			
			120	56.031737	46.159418			
			121	56.031724	46.159552			
			122	56.031786	46.159723			
			123	56.031891	46.159853			
			124	56.031909	46.160016			
			125	56.031849	46.160141			
			126	56.031591	46.160232			
			127	56.031479	46.160377			
			128	56.031454	46.160489			
			129	56.031492	46.160625			
			130	56.031515	46.160710			
			131	56.031474	46.160843			
			132	56.031375	46.160925			
			133	56.031280	46.160922			
			134	56.030788	46.160703			
			135	56.030205	46.160531			
			136	56.030003	46.160518			
			137	56.029710	46.160545			
			138	56.029650	46.160677			
			139	56.029655	46.160974			
			140	56.029755	46.161217			
			141	56.029932	46.161299			
			142	56.030694	46.161420			
			143	56.031238	46.161570			
			144	56.031459	46.161640			
			145	56.031560	46.161720			
			146	56.031670	46.161829			
			147	56.031650	46.161906			

		до точки 125, от точки 125 по береговой линии Чебоксарского водохранилища до точки 126, от точки 126 по береговой линии Чебоксарского водохранилища до точки 127, от точки 127 по береговой линии Чебоксарского водохранилища до точки 128, от точки 128 по береговой линии Чебоксарского водохранилища до точки 129, от точки 129 по береговой линии Чебоксарского водохранилища до точки 130, от точки 130 по береговой линии Чебоксарского водохранилища до точки 131, от точки 131 по береговой линии Чебоксарского водохранилища до точки 132, от точки 132 по береговой линии Чебоксарского водохранилища до точки 133, от точки 133 по береговой линии Чебоксарского водохранилища до точки 134, от точки 134 по береговой линии Чебоксарского водохранилища до точки 135, от точки 135 по береговой линии Чебоксарского водохранилища до точки 136, от точки 136 по береговой линии Чебоксарского водохранилища до точки 137, от точки 137 по береговой линии Чебоксарского водохранилища до точки 138, от точки 138 по береговой линии Чебоксарского водохранилища до точки 139, от точки 139 по береговой линии Чебоксарского водохранилища до точки 140, от точки 140 по береговой линии Чебоксарского водохранилища до точки 141, от точки 141 по береговой линии Чебоксарского водохранилища до точки 142, от точки 142 по береговой линии Чебоксарского водохранилища до точки 143, от точки 143 по береговой линии Чебоксарского водохранилища до точки 144, от точки 144 по береговой линии Чебоксарского водохранилища до точки 145, от точки 145 по береговой линии Чебоксарского водохранилища до точки 146, от точки 146 по береговой линии Чебоксарского водохранилища до точки 147, от точки 147 по береговой линии Чебоксарского водохранилища до точки 148, от точки 148 по береговой линии Чебоксарского водохранилища до точки 149, от точки 149 по береговой линии Чебоксарского водохранилища до точки 150, от точки	148	56.031550	46.162009			
			149	56.031332	46.162045			
			150	56.031190	46.162041			
			151	56.030765	46.161832			
			152	56.030252	46.161697			
			153	56.029964	46.161646			
			154	56.029818	46.161642			
			155	56.029739	46.161682			
			156	56.029764	46.161887			
			157	56.029854	46.162024			
			158	56.030323	46.162136			
			159	56.030749	46.162233			
			160	56.031242	46.162396			
			161	56.031569	46.162497			
			162	56.031742	46.162601			
			163	56.031894	46.162781			
			164	56.031924	46.162902			
			165	56.031899	46.163078			
			166	56.031823	46.163196			
			167	56.031436	46.163170			
			168	56.031184	46.163022			
			169	56.031023	46.162933			
			170	56.030929	46.162888			
			171	56.030793	46.162976			
			172	56.030736	46.163171			
			173	56.030727	46.163341			
			174	56.030795	46.163604			
			175	56.031021	46.163942			
			176	56.031245	46.164118			
			177	56.031367	46.164163			

		150 по береговой линии Чебоксарского водохранилища до точки 151, от точки 151 по береговой линии Чебоксарского водохранилища до точки 152, от точки 152 по береговой линии Чебоксарского водохранилища до точки 153, от точки 153 по береговой линии Чебоксарского водохранилища до точки 154, от точки 154 по береговой линии Чебоксарского водохранилища до точки 155, от точки 155 по береговой линии Чебоксарского водохранилища до точки 156, от точки 156 по береговой линии Чебоксарского водохранилища до точки 157, от точки 157 по береговой линии Чебоксарского водохранилища до точки 158, от точки 158 по береговой линии Чебоксарского водохранилища до точки 159, от точки 159 по береговой линии Чебоксарского водохранилища до точки 160, от точки 160 по береговой линии Чебоксарского водохранилища до точки 161, от точки 161 по береговой линии Чебоксарского водохранилища до точки 162, от точки 162 по береговой линии Чебоксарского водохранилища до точки 163, от точки 163 по береговой линии Чебоксарского водохранилища до точки 164, от точки 164 по береговой линии Чебоксарского водохранилища до точки 165, от точки 165 по береговой линии Чебоксарского водохранилища до точки 166, от точки 166 по береговой линии Чебоксарского водохранилища до точки 167, от точки 167 по береговой линии Чебоксарского водохранилища до точки 168, от точки 168 по береговой линии Чебоксарского водохранилища до точки 169, от точки 169 по береговой линии Чебоксарского водохранилища до точки 170, от точки 170 по береговой линии Чебоксарского водохранилища до точки 171, от точки 171 по береговой линии Чебоксарского водохранилища до точки 172, от точки 172 по береговой линии Чебоксарского водохранилища до точки 173, от точки 173 по береговой линии Чебоксарского водохранилища до точки 174, от точки 174 по береговой линии Чебоксарского водохранилища до точки 175, от точки 175 по береговой линии	178	56.031405	46.164277			
			179	56.031396	46.164418			
			180	56.031430	46.164568			
			181	56.031562	46.164790			
			182	56.031549	46.164938			
			183	56.031492	46.165070			
			184	56.031374	46.165081			
			185	56.031072	46.164839			
			186	56.030637	46.164453			
			187	56.030491	46.164364			
			188	56.030353	46.164339			
			189	56.030293	46.164408			
			190	56.030288	46.164549			
			191	56.030353	46.164720			
			192	56.030722	46.165020			
			193	56.031213	46.165373			
			194	56.031267	46.165487			
			195	56.031313	46.165623			
			196	56.031295	46.165792			
			197	56.031184	46.165859			
			198	56.030976	46.165740			
			199	56.030361	46.165122			
			200	56.029930	46.164729			
			201	56.029460	46.164334			
			202	56.028834	46.163695			
			203	56.028520	46.163446			
			204	56.027931	46.163098			
			205	56.027231	46.162711			
			206	56.026767	46.162415			
			207	56.026531	46.162331			

		Чебоксарского водохранилища до точки 176, от точки 176 по береговой линии Чебоксарского водохранилища до точки 177, от точки 177 по береговой линии Чебоксарского водохранилища до точки 178, от точки 178 по береговой линии Чебоксарского водохранилища до точки 179, от точки 179 по береговой линии Чебоксарского водохранилища до точки 180, от точки 180 по береговой линии Чебоксарского водохранилища до точки 181, от точки 181 по береговой линии Чебоксарского водохранилища до точки 182, от точки 182 по береговой линии Чебоксарского водохранилища до точки 183, от точки 183 по береговой линии Чебоксарского водохранилища до точки 184, от точки 184 по береговой линии Чебоксарского водохранилища до точки 185, от точки 185 по береговой линии Чебоксарского водохранилища до точки 186, от точки 186 по береговой линии Чебоксарского водохранилища до точки 187, от точки 187 по береговой линии Чебоксарского водохранилища до точки 188, от точки 188 по береговой линии Чебоксарского водохранилища до точки 189, от точки 189 по береговой линии Чебоксарского водохранилища до точки 190, от точки 190 по береговой линии Чебоксарского водохранилища до точки 191, от точки 191 по береговой линии Чебоксарского водохранилища до точки 192, от точки 192 по береговой линии Чебоксарского водохранилища до точки 193, от точки 193 по береговой линии Чебоксарского водохранилища до точки 194, от точки 194 по береговой линии Чебоксарского водохранилища до точки 195, от точки 195 по береговой линии Чебоксарского водохранилища до точки 196, от точки 196 по береговой линии Чебоксарского водохранилища до точки 197, от точки 197 по береговой линии Чебоксарского водохранилища до точки 198, от точки 198 по береговой линии Чебоксарского водохранилища до точки 199, от точки 199 по береговой линии Чебоксарского водохранилища до точки 200, от точки 200 по береговой линии Чебоксарского водохранилища	208	56.026173	46.162207			
			209	56.025827	46.161964			
			210	56.025655	46.161832			
			211	56.025572	46.161802			
			212	56.025501	46.161821			
			213	56.025429	46.161897			
			214	56.025498	46.162061			
			215	56.025521	46.162146			
			216	56.025497	46.162202			
			217	56.025291	46.162238			
			218	56.025145	46.162213			
			219	56.025097	46.162275			
			220	56.025099	46.162360			
			221	56.025174	46.162440			
			222	56.025185	46.162518			
			223	56.025165	46.162602			
			224	56.025082	46.162635			
			225	56.024783	46.162478			
			226	56.024569	46.162443			
			227	56.024367	46.162452			
			228	56.024328	46.162521			
			229	56.024298	46.162725			
			230	56.024371	46.162918			
			231	56.024516	46.163049			
			232	56.025107	46.163299			
			233	56.025388	46.163610			
			234	56.025818	46.163700			
			235	56.026190	46.163718			
			236	56.026540	46.163876			
			237	56.027131	46.164041			

		до точки 201, от точки 201 по береговой линии Чебоксарского водохранилища до точки 202, от точки 202 по береговой линии Чебоксарского водохранилища до точки 203, от точки 203 по береговой линии Чебоксарского водохранилища до точки 204, от точки 204 по береговой линии Чебоксарского водохранилища до точки 205, от точки 205 по береговой линии Чебоксарского водохранилища до точки 206, от точки 206 по береговой линии Чебоксарского водохранилища до точки 207, от точки 207 по береговой линии Чебоксарского водохранилища до точки 208, от точки 208 по береговой линии Чебоксарского водохранилища до точки 209, от точки 209 по береговой линии Чебоксарского водохранилища до точки 210, от точки 210 по береговой линии Чебоксарского водохранилища до точки 211, от точки 211 по береговой линии Чебоксарского водохранилища до точки 212, от точки 212 по береговой линии Чебоксарского водохранилища до точки 213, от точки 213 по береговой линии Чебоксарского водохранилища до точки 214, от точки 214 по береговой линии Чебоксарского водохранилища до точки 215, от точки 215 по береговой линии Чебоксарского водохранилища до точки 216, от точки 216 по береговой линии Чебоксарского водохранилища до точки 217, от точки 217 по береговой линии Чебоксарского водохранилища до точки 218, от точки 218 по береговой линии Чебоксарского водохранилища до точки 219, от точки 219 по береговой линии Чебоксарского водохранилища до точки 220, от точки 220 по береговой линии Чебоксарского водохранилища до точки 221, от точки 221 по береговой линии Чебоксарского водохранилища до точки 222, от точки 222 по береговой линии Чебоксарского водохранилища до точки 223, от точки 223 по береговой линии Чебоксарского водохранилища до точки 224, от точки 224 по береговой линии Чебоксарского водохранилища до точки 225, от точки 225 по береговой линии	238	56.027289	46.164095			
			239	56.027379	46.164176			
			240	56.027405	46.164268			
			241	56.027365	46.164380			
			242	56.027238	46.164454			
			243	56.026850	46.164464			
			244	56.026292	46.164151			
			245	56.025960	46.164106			
			246	56.025762	46.164200			
			247	56.025421	46.164352			
			248	56.025329	46.164462			
			249	56.025310	46.164702			
			250	56.025402	46.165008			
			251	56.025602	46.165190			
			252	56.026179	46.165171			
			253	56.026907	46.165164			
			254	56.027167	46.165235			
			255	56.027485	46.165414			
			256	56.027811	46.165599			
			257	56.028072	46.165607			
			258	56.028183	46.165547			
			259	56.028279	46.165458			
			260	56.028528	46.165422			
			261	56.028725	46.165506			
			262	56.029126	46.165764			
			263	56.029373	46.165976			
			264	56.029435	46.166105			
			265	56.029410	46.166259			
			266	56.029424	46.166436			
			267	56.029458	46.166599			

		Чебоксарского водохранилища до точки 226, от точки 226 по береговой линии Чебоксарского водохранилища до точки 227, от точки 227 по береговой линии Чебоксарского водохранилища до точки 228, от точки 228 по береговой линии Чебоксарского водохранилища до точки 229, от точки 229 по береговой линии Чебоксарского водохранилища до точки 230, от точки 230 по береговой линии Чебоксарского водохранилища до точки 231, от точки 231 по береговой линии Чебоксарского водохранилища до точки 232, от точки 232 по береговой линии Чебоксарского водохранилища до точки 233, от точки 233 по береговой линии Чебоксарского водохранилища до точки 234, от точки 234 по береговой линии Чебоксарского водохранилища до точки 235, от точки 235 по береговой линии Чебоксарского водохранилища до точки 236, от точки 236 по береговой линии Чебоксарского водохранилища до точки 237, от точки 237 по береговой линии Чебоксарского водохранилища до точки 238, от точки 238 по береговой линии Чебоксарского водохранилища до точки 239, от точки 239 по береговой линии Чебоксарского водохранилища до точки 240, от точки 240 по береговой линии Чебоксарского водохранилища до точки 241, от точки 241 по береговой линии Чебоксарского водохранилища до точки 242, от точки 242 по береговой линии Чебоксарского водохранилища до точки 243, от точки 243 по береговой линии Чебоксарского водохранилища до точки 244, от точки 244 по береговой линии Чебоксарского водохранилища до точки 245, от точки 245 по береговой линии Чебоксарского водохранилища до точки 246, от точки 246 по береговой линии Чебоксарского водохранилища до точки 247, от точки 247 по береговой линии Чебоксарского водохранилища до точки 248, от точки 248 по береговой линии Чебоксарского водохранилища до точки 249, от точки 249 по береговой линии Чебоксарского водохранилища до точки 250, от точки 250 по береговой линии Чебоксарского водохранилища	268	56.029564	46.166652			
			269	56.029647	46.166654			
			270	56.029697	46.166748			
			271	56.029716	46.166889			
			272	56.029725	46.167144			
			273	56.029830	46.167274			
			274	56.030145	46.167424			
			275	56.030334	46.167549			
			276	56.030372	46.167635			
			277	56.030387	46.167784			
			278	56.030337	46.167994			
			279	56.030246	46.168041			
			280	56.028901	46.167705			
			281	56.028265	46.167680			
			282	56.027558	46.167653			
			283	56.027246	46.167672			
			284	56.027156	46.167585			
			285	56.027065	46.167589			
			286	56.027020	46.167750			
			287	56.027081	46.167914			
			288	56.027199	46.168037			
			289	56.027628	46.168177			
			290	56.028374	46.168255			
			291	56.028996	46.168555			
			292	56.029503	46.168795			
			293	56.030035	46.169037			
			294	56.030374	46.169124			
			295	56.030444	46.169168			
			296	56.030463	46.169324			
			297	56.030434	46.169450			

		до точки 251, от точки 251 по береговой линии Чебоксарского водохранилища до точки 252, от точки 252 по береговой линии Чебоксарского водохранилища до точки 253, от точки 253 по береговой линии Чебоксарского водохранилища до точки 254, от точки 254 по береговой линии Чебоксарского водохранилища до точки 255, от точки 255 по береговой линии Чебоксарского водохранилища до точки 256, от точки 256 по береговой линии Чебоксарского водохранилища до точки 257, от точки 257 по береговой линии Чебоксарского водохранилища до точки 258, от точки 258 по береговой линии Чебоксарского водохранилища до точки 259, от точки 259 по береговой линии Чебоксарского водохранилища до точки 260, от точки 260 по береговой линии Чебоксарского водохранилища до точки 261, от точки 261 по береговой линии Чебоксарского водохранилища до точки 262, от точки 262 по береговой линии Чебоксарского водохранилища до точки 263, от точки 263 по береговой линии Чебоксарского водохранилища до точки 264, от точки 264 по береговой линии Чебоксарского водохранилища до точки 265, от точки 265 по береговой линии Чебоксарского водохранилища до точки 266, от точки 266 по береговой линии Чебоксарского водохранилища до точки 267, от точки 267 по береговой линии Чебоксарского водохранилища до точки 268, от точки 268 по береговой линии Чебоксарского водохранилища до точки 269, от точки 269 по береговой линии Чебоксарского водохранилища до точки 270, от точки 270 по береговой линии Чебоксарского водохранилища до точки 271, от точки 271 по береговой линии Чебоксарского водохранилища до точки 272, от точки 272 по береговой линии Чебоксарского водохранилища до точки 273, от точки 273 по береговой линии Чебоксарского водохранилища до точки 274, от точки 274 по береговой линии Чебоксарского водохранилища до точки 275, от точки 275 по береговой линии Чебоксарского водохранилища до точки 276, от точки	298	56.030078	46.169497			
			299	56.029358	46.169116			
			300	56.029285	46.169255			
			301	56.029201	46.169387			
			302	56.029035	46.169396			
			303	56.028240	46.169020			
			304	56.027819	46.168867			
			305	56.027594	46.168790			
			306	56.027534	46.168887			
			307	56.027477	46.169055			
			308	56.027405	46.169173			
			309	56.027430	46.169413			
			310	56.027531	46.169571			
			311	56.028008	46.169761			
			312	56.028284	46.169826			
			313	56.028400	46.170104			
			314	56.028541	46.170257			
			315	56.028801	46.170321			
			316	56.028855	46.170400			
			317	56.028834	46.170590			
			318	56.028722	46.170671			
			319	56.028589	46.170562			
			320	56.028420	46.170500			
			321	56.028301	46.170532			
			322	56.028204	46.170734			
			323	56.028124	46.170795			
			324	56.028018	46.170764			
			325	56.027655	46.170323			
			326	56.027580	46.170285			
			327	56.027371	46.170258			

		276 по береговой линии Чебоксарского водохранилища до точки 277, от точки 277 по береговой линии Чебоксарского водохранилища до точки 278, от точки 278 по береговой линии Чебоксарского водохранилища до точки 279, от точки 279 по береговой линии Чебоксарского водохранилища до точки 280, от точки 280 по береговой линии Чебоксарского водохранилища до точки 281, от точки 281 по береговой линии Чебоксарского водохранилища до точки 282, от точки 282 по береговой линии Чебоксарского водохранилища до точки 283, от точки 283 по береговой линии Чебоксарского водохранилища до точки 284, от точки 284 по береговой линии Чебоксарского водохранилища до точки 285, от точки 285 по береговой линии Чебоксарского водохранилища до точки 286, от точки 286 по береговой линии Чебоксарского водохранилища до точки 287, от точки 287 по береговой линии Чебоксарского водохранилища до точки 288, от точки 288 по береговой линии Чебоксарского водохранилища до точки 289, от точки 289 по береговой линии Чебоксарского водохранилища до точки 290, от точки 290 по береговой линии Чебоксарского водохранилища до точки 291, от точки 291 по береговой линии Чебоксарского водохранилища до точки 292, от точки 292 по береговой линии Чебоксарского водохранилища до точки 293, от точки 293 по береговой линии Чебоксарского водохранилища до точки 294, от точки 294 по береговой линии Чебоксарского водохранилища до точки 295, от точки 295 по береговой линии Чебоксарского водохранилища до точки 296, от точки 296 по береговой линии Чебоксарского водохранилища до точки 297, от точки 297 по береговой линии Чебоксарского водохранилища до точки 298, от точки 298 по береговой линии Чебоксарского водохранилища до точки 299, от точки 299 по береговой линии Чебоксарского водохранилища до точки 300, от точки 300 по береговой линии Чебоксарского водохранилища до точки 301, от точки 301 по береговой линии	328	56.027017	46.170029			
			329	56.026848	46.169954			
			330	56.026504	46.169584			
			331	56.026114	46.169022			
			332	56.025611	46.168288			
			333	56.025307	46.167842			
			334	56.025057	46.167581			
			335	56.024758	46.167452			
			336	56.024387	46.166933			
			337	56.024217	46.166604			
			338	56.023394	46.165846			
			339	56.022671	46.165021			
			340	56.022234	46.164465			
			341	56.021806	46.163697			
			342	56.021328	46.162851			
			343	56.020642	46.161614			
			344	56.020376	46.161116			
			345	56.019697	46.159847			
			346	56.019225	46.158796			
			347	56.018616	46.157205			
			348	56.018090	46.155214			
			349	56.017584	46.153238			
			350	56.017447	46.152683			
			351	56.017393	46.152519			
			352	56.017244	46.152374			
			353	56.017142	46.152371			
			354	56.017231	46.152113			
			355	56.017279	46.151719			
			356	56.017213	46.151138			
			357	56.017122	46.150733			

		Чебоксарского водохранилища до точки 302, от точки 302 по береговой линии Чебоксарского водохранилища до точки 303, от точки 303 по береговой линии Чебоксарского водохранилища до точки 304, от точки 304 по береговой линии Чебоксарского водохранилища до точки 305, от точки 305 по береговой линии Чебоксарского водохранилища до точки 306, от точки 306 по береговой линии Чебоксарского водохранилища до точки 307, от точки 307 по береговой линии Чебоксарского водохранилища до точки 308, от точки 308 по береговой линии Чебоксарского водохранилища до точки 309, от точки 309 по береговой линии Чебоксарского водохранилища до точки 310, от точки 310 по береговой линии Чебоксарского водохранилища до точки 311, от точки 311 по береговой линии Чебоксарского водохранилища до точки 312, от точки 312 по береговой линии Чебоксарского водохранилища до точки 313, от точки 313 по береговой линии Чебоксарского водохранилища до точки 314, от точки 314 по береговой линии Чебоксарского водохранилища до точки 315, от точки 315 по береговой линии Чебоксарского водохранилища до точки 316, от точки 316 по береговой линии Чебоксарского водохранилища до точки 317, от точки 317 по береговой линии Чебоксарского водохранилища до точки 318, от точки 318 по береговой линии Чебоксарского водохранилища до точки 319, от точки 319 по береговой линии Чебоксарского водохранилища до точки 320, от точки 320 по береговой линии Чебоксарского водохранилища до точки 321, от точки 321 по береговой линии Чебоксарского водохранилища до точки 322, от точки 322 по береговой линии Чебоксарского водохранилища до точки 323, от точки 323 по береговой линии Чебоксарского водохранилища до точки 324, от точки 324 по береговой линии Чебоксарского водохранилища до точки 325, от точки 325 по береговой линии Чебоксарского водохранилища до точки 326, от точки 326 по береговой линии Чебоксарского водохранилища	358	56.017083	46.150252			
			359	56.017066	46.149617			
			360	56.017057	46.149271			
			361	56.016957	46.148590			
			362	56.016876	46.148009			
			363	56.016785	46.147259			
			364	56.016614	46.146506			
			365	56.016554	46.146229			
			366	56.016465	46.145570			
			367	56.016396	46.144594			
			368	56.016371	46.144332			
			369	56.016267	46.143991			
			370	56.016213	46.143890			
			371	56.016190	46.143749			
			372	56.016204	46.143601			
			373	56.016236	46.143510			
			374	56.016237	46.143432			
			375	56.016219	46.143298			
			376	56.016146	46.143077			
			377	56.016064	46.142531			
			378	56.015981	46.141738			
			379	56.015991	46.139924			
			380	56.016092	46.139660			
			381	56.016344	46.138990			
			382	56.016384	46.138871			
			383	56.016555	46.138382			
			384	56.016889	46.137777			
			385	56.017280	46.136991			
			386	56.017401	46.136741			
			387	56.017600	46.136591			

		до точки 327, от точки 327 по береговой линии Чебоксарского водохранилища до точки 328, от точки 328 по береговой линии Чебоксарского водохранилища до точки 329, от точки 329 по береговой линии Чебоксарского водохранилища до точки 330, от точки 330 по береговой линии Чебоксарского водохранилища до точки 331, от точки 331 по береговой линии Чебоксарского водохранилища до точки 332, от точки 332 по береговой линии Чебоксарского водохранилища до точки 333, от точки 333 по береговой линии Чебоксарского водохранилища до точки 334, от точки 334 по береговой линии Чебоксарского водохранилища до точки 335, от точки 335 по прямой линии до точки 336, от точки 336 по береговой линии Чебоксарского водохранилища до точки 337, от точки 337 по береговой линии Чебоксарского водохранилища до точки 338, от точки 338 по береговой линии Чебоксарского водохранилища до точки 339, от точки 339 по береговой линии Чебоксарского водохранилища до точки 340, от точки 340 по береговой линии Чебоксарского водохранилища до точки 341, от точки 341 по береговой линии Чебоксарского водохранилища до точки 342, от точки 342 по береговой линии Чебоксарского водохранилища до точки 343, от точки 343 по береговой линии Чебоксарского водохранилища до точки 344, от точки 344 по береговой линии Чебоксарского водохранилища до точки 345, от точки 345 по береговой линии Чебоксарского водохранилища до точки 346, от точки 346 по береговой линии Чебоксарского водохранилища до точки 347, от точки 347 по береговой линии Чебоксарского водохранилища до точки 348, от точки 348 по береговой линии Чебоксарского водохранилища до точки 349, от точки 349 по береговой линии Чебоксарского водохранилища до точки 350, от точки 350 по береговой линии Чебоксарского водохранилища до точки 351, от точки 351 по береговой линии Чебоксарского водохранилища до точки 352, от точки 352 по береговой линии	388	56.017838	46.136492			
			389	56.017994	46.136349			
			390	56.018456	46.136009			
			391	56.018834	46.135702			
			392	56.019045	46.135518			
			393	56.019368	46.135273			
			394	56.019515	46.135150			
			395	56.019701	46.135128			
			396	56.019847	46.135146			
			397	56.020064	46.135194			
			398	56.020107	46.135200			
			399	56.020289	46.135229			
			400	56.020622	46.135133			
			401	56.020908	46.135007			
			402	56.020994	46.134951			
			403	56.021377	46.134703			
			404	56.021867	46.134385			
			405	56.022423	46.134063			
			406	56.022923	46.133823			
			407	56.023412	46.133576			
			408	56.023880	46.133413			
			409	56.024412	46.133146			
			410	56.024880	46.133011			
			411	56.025386	46.132926			
			412	56.025969	46.132796			
			413	56.026471	46.132809			
			414	56.026968	46.132824			
			415	56.027422	46.132886			
			416	56.027943	46.133042			
			417	56.028470	46.133220			

		Чебоксарского водохранилища до точки 353, от точки 353 по береговой линии Чебоксарского водохранилища до точки 354, от точки 354 по береговой линии Чебоксарского водохранилища до точки 355, от точки 355 по береговой линии Чебоксарского водохранилища до точки 356, от точки 356 по береговой линии Чебоксарского водохранилища до точки 357, от точки 357 по береговой линии Чебоксарского водохранилища до точки 358, от точки 358 по береговой линии Чебоксарского водохранилища до точки 359, от точки 359 по береговой линии Чебоксарского водохранилища до точки 360, от точки 360 по береговой линии Чебоксарского водохранилища до точки 361, от точки 361 по береговой линии Чебоксарского водохранилища до точки 362, от точки 362 по береговой линии Чебоксарского водохранилища до точки 363, от точки 363 по береговой линии Чебоксарского водохранилища до точки 364, от точки 364 по береговой линии Чебоксарского водохранилища до точки 365, от точки 365 по береговой линии Чебоксарского водохранилища до точки 366, от точки 366 по береговой линии Чебоксарского водохранилища до точки 367, от точки 367 по береговой линии Чебоксарского водохранилища до точки 368, от точки 368 по береговой линии Чебоксарского водохранилища до точки 369, от точки 369 по береговой линии Чебоксарского водохранилища до точки 370, от точки 370 по береговой линии Чебоксарского водохранилища до точки 371, от точки 371 по береговой линии Чебоксарского водохранилища до точки 372, от точки 372 по береговой линии Чебоксарского водохранилища до точки 373, от точки 373 по береговой линии Чебоксарского водохранилища до точки 374, от точки 374 по береговой линии Чебоксарского водохранилища до точки 375, от точки 375 по береговой линии Чебоксарского водохранилища до точки 376, от точки 376 по береговой линии Чебоксарского водохранилища до точки 377, от точки 377 по береговой линии Чебоксарского водохранилища	418	56.028946	46.133459			
			419	56.029414	46.133769			
			420	56.029889	46.134100			
			421	56.030453	46.134547			
			422	56.030805	46.134924			
			423	56.031302	46.135440			
			424	56.031873	46.136070			
			425	56.032366	46.136635			
			426	56.032771	46.137176			
			427	56.033030	46.137409			
			428	56.033307	46.137798			
			429	56.033948	46.138896			
			430	56.034364	46.139663			
			431	56.034781	46.140529			
			432	56.035145	46.141316			
			433	56.035347	46.141660			
			434	56.035696	46.141974			
			435	56.035968	46.142366			
			436	56.036160	46.142643			
			437	56.036500	46.143070			
			438	56.036873	46.143481			
			439	56.037040	46.143664			
			440	56.037267	46.143868			
			441	56.037385	46.143907			
			442	56.037553	46.143721			
			443	56.037692	46.143626			
			444	56.037866	46.143673			
			445	56.038176	46.143901			
			446	56.038434	46.144156			
			447	56.038773	46.144292			

		до точки 378, от точки 378 по береговой линии Чебоксарского водохранилища до точки 379, от точки 379 по береговой линии Чебоксарского водохранилища до точки 380, от точки 380 по береговой линии Чебоксарского водохранилища до точки 381, от точки 381 по береговой линии Чебоксарского водохранилища до точки 382, от точки 382 по прямой линии до точки 383, от точки 383 по береговой линии Чебоксарского водохранилища до точки 384, от точки 384 по береговой линии Чебоксарского водохранилища до точки 385, от точки 385 по береговой линии Чебоксарского водохранилища до точки 386, от точки 386 по береговой линии Чебоксарского водохранилища до точки 387, от точки 387 по береговой линии Чебоксарского водохранилища до точки 388, от точки 388 по береговой линии Чебоксарского водохранилища до точки 389, от точки 389 по береговой линии Чебоксарского водохранилища до точки 390, от точки 390 по береговой линии Чебоксарского водохранилища до точки 391, от точки 391 по береговой линии Чебоксарского водохранилища до точки 392, от точки 392 по береговой линии Чебоксарского водохранилища до точки 393, от точки 393 по береговой линии Чебоксарского водохранилища до точки 394, от точки 394 по береговой линии Чебоксарского водохранилища до точки 395, от точки 395 по береговой линии Чебоксарского водохранилища до точки 396, от точки 396 по береговой линии Чебоксарского водохранилища до точки 397, от точки 397 по береговой линии Чебоксарского водохранилища до точки 398, от точки 398 по береговой линии Чебоксарского водохранилища до точки 399, от точки 399 по береговой линии Чебоксарского водохранилища до точки 400, от точки 400 по береговой линии Чебоксарского водохранилища до точки 401, от точки 401 по береговой линии Чебоксарского водохранилища до точки 402, от точки 402 по береговой линии Чебоксарского водохранилища до точки 403, от точки 403 по береговой линии	448	56.039107	46.144492			
			449	56.039472	46.144750			
			450	56.039911	46.145087			
			451	56.040401	46.145497			
			452	56.040939	46.145921			
			453	56.041358	46.146293			
			454	56.041806	46.146546			
			455	56.042175	46.146797			
			456	56.042551	46.147111			
			457	56.042873	46.147374			
			458	56.043250	46.147618			
			459	56.043682	46.147884			
			460	56.044189	46.148224			
			461	56.044588	46.148630			
			462	56.044961	46.148818			
			463	56.045354	46.149062			
			464	56.045802	46.149336			
			465	56.046203	46.149538			
			466	56.046502	46.149688			
			467	56.046749	46.149864			
			468	56.047014	46.149935			
			469	56.047404	46.150045			
			470	56.047781	46.150225			
			471	56.048100	46.150425			
			472	56.048490	46.150472			
			473	56.048885	46.150540			
			474	56.049305	46.150460			
			475	56.049590	46.150348			
			476	56.049891	46.149962			
			477	56.050151	46.149567			

		Чебоксарского водохранилища до точки 404, от точки 404 по береговой линии Чебоксарского водохранилища до точки 405, от точки 405 по береговой линии Чебоксарского водохранилища до точки 406, от точки 406 по береговой линии Чебоксарского водохранилища до точки 407, от точки 407 по береговой линии Чебоксарского водохранилища до точки 408, от точки 408 по береговой линии Чебоксарского водохранилища до точки 409, от точки 409 по береговой линии Чебоксарского водохранилища до точки 410, от точки 410 по береговой линии Чебоксарского водохранилища до точки 411, от точки 411 по береговой линии Чебоксарского водохранилища до точки 412, от точки 412 по береговой линии Чебоксарского водохранилища до точки 413, от точки 413 по береговой линии Чебоксарского водохранилища до точки 414, от точки 414 по береговой линии Чебоксарского водохранилища до точки 415, от точки 415 по береговой линии Чебоксарского водохранилища до точки 416, от точки 416 по береговой линии Чебоксарского водохранилища до точки 417, от точки 417 по береговой линии Чебоксарского водохранилища до точки 418, от точки 418 по береговой линии Чебоксарского водохранилища до точки 419, от точки 419 по береговой линии Чебоксарского водохранилища до точки 420, от точки 420 по береговой линии Чебоксарского водохранилища до точки 421, от точки 421 по береговой линии Чебоксарского водохранилища до точки 422, от точки 422 по береговой линии Чебоксарского водохранилища до точки 423, от точки 423 по береговой линии Чебоксарского водохранилища до точки 424, от точки 424 по береговой линии Чебоксарского водохранилища до точки 425, от точки 425 по береговой линии Чебоксарского водохранилища до точки 426, от точки 426 по береговой линии Чебоксарского водохранилища до точки 427, от точки 427 по береговой линии Чебоксарского водохранилища до точки 428, от точки 428 по береговой линии Чебоксарского водохранилища	478	56.050390	46.149052			
			479	56.050532	46.148661			
			480	56.050665	46.147952			
			481	56.050793	46.147447			
			482	56.050853	46.146899			
			483	56.050815	46.145952			
			484	56.050798	46.145274			
			485	56.050741	46.145032			
			486	56.050679	46.144939			
			487	56.050592	46.144950			
			488	56.050477	46.145004			
			489	56.050428	46.145087			
			490	56.050377	46.145064			
			491	56.050260	46.144870			
			492	56.049568	46.143368			
			493	56.049223	46.142632			
			494	56.048903	46.142238			
			495	56.048742	46.142092			
			496	56.046433	46.138529			
			497	56.046085	46.137736			
			498	56.045525	46.136470			
			499	56.045115	46.135464			
			500	56.044546	46.134325			
			501	56.043965	46.133066			
			502	56.043546	46.132250			
			503	56.043315	46.131559			
			504	56.042866	46.130170			
			505	56.042558	46.129300			
			506	56.042097	46.127932			
			507	56.041787	46.126928			

		до точки 429, от точки 429 по береговой линии Чебоксарского водохранилища до точки 430, от точки 430 по береговой линии Чебоксарского водохранилища до точки 431, от точки 431 по береговой линии Чебоксарского водохранилища до точки 432, от точки 432 по береговой линии Чебоксарского водохранилища до точки 433, от точки 433 по береговой линии Чебоксарского водохранилища до точки 434, от точки 434 по береговой линии Чебоксарского водохранилища до точки 435, от точки 435 по береговой линии Чебоксарского водохранилища до точки 436, от точки 436 по береговой линии Чебоксарского водохранилища до точки 437, от точки 437 по береговой линии Чебоксарского водохранилища до точки 438, от точки 438 по береговой линии Чебоксарского водохранилища до точки 439, от точки 439 по береговой линии Чебоксарского водохранилища до точки 440, от точки 440 по береговой линии Чебоксарского водохранилища до точки 441, от точки 441 по береговой линии Чебоксарского водохранилища до точки 442, от точки 442 по береговой линии Чебоксарского водохранилища до точки 443, от точки 443 по береговой линии Чебоксарского водохранилища до точки 444, от точки 444 по береговой линии Чебоксарского водохранилища до точки 445, от точки 445 по береговой линии Чебоксарского водохранилища до точки 446, от точки 446 по береговой линии Чебоксарского водохранилища до точки 447, от точки 447 по береговой линии Чебоксарского водохранилища до точки 448, от точки 448 по береговой линии Чебоксарского водохранилища до точки 449, от точки 449 по береговой линии Чебоксарского водохранилища до точки 450, от точки 450 по береговой линии Чебоксарского водохранилища до точки 451, от точки 451 по береговой линии Чебоксарского водохранилища до точки 452, от точки 452 по береговой линии Чебоксарского водохранилища до точки 453, от точки 453 по береговой линии Чебоксарского водохранилища до точки 454, от точки	508	56.041433	46.125937			
			509	56.041163	46.124807			
			510	56.040888	46.123387			
			511	56.040725	46.122766			
			512	56.040529	46.121683			
			513	56.040335	46.120739			
			514	56.041419	46.120216			
			515	56.042018	46.122725			
			516	56.043136	46.126801			
			517	56.044284	46.130417			
			518	56.045606	46.133779			
			519	56.046987	46.136360			
			520	56.048006	46.137058			
			521	56.049672	46.138725			
			522	56.050783	46.139558			
			523	56.051339	46.140114			
			524	56.051894	46.141225			
			525	56.052450	46.142614			
			526	56.052728	46.144002			
			527	56.053006	46.145114			
			528	56.053006	46.146502			
			529	56.053006	46.147892			
			530	56.052728	46.149280			
			531	56.052450	46.150114			
			532	56.052172	46.151502			
			533	56.051617	46.152891			
			534	56.051061	46.154003			
			535	56.050384	46.154566			
			536	56.049914	46.155113			
			537	56.049227	46.155433			

		454 по береговой линии Чебоксарского водохранилища до точки 455, от точки 455 по береговой линии Чебоксарского водохранилища до точки 456, от точки 456 по береговой линии Чебоксарского водохранилища до точки 457, от точки 457 по береговой линии Чебоксарского водохранилища до точки 458, от точки 458 по береговой линии Чебоксарского водохранилища до точки 459, от точки 459 по береговой линии Чебоксарского водохранилища до точки 460, от точки 460 по береговой линии Чебоксарского водохранилища до точки 461, от точки 461 по береговой линии Чебоксарского водохранилища до точки 462, от точки 462 по береговой линии Чебоксарского водохранилища до точки 463, от точки 463 по береговой линии Чебоксарского водохранилища до точки 464, от точки 464 по береговой линии Чебоксарского водохранилища до точки 465, от точки 465 по береговой линии Чебоксарского водохранилища до точки 466, от точки 466 по береговой линии Чебоксарского водохранилища до точки 467, от точки 467 по береговой линии Чебоксарского водохранилища до точки 468, от точки 468 по береговой линии Чебоксарского водохранилища до точки 469, от точки 469 по береговой линии Чебоксарского водохранилища до точки 470, от точки 470 по береговой линии Чебоксарского водохранилища до точки 471, от точки 471 по береговой линии Чебоксарского водохранилища до точки 472, от точки 472 по береговой линии Чебоксарского водохранилища до точки 473, от точки 473 по береговой линии Чебоксарского водохранилища до точки 474, от точки 474 по береговой линии Чебоксарского водохранилища до точки 475, от точки 475 по береговой линии Чебоксарского водохранилища до точки 476, от точки 476 по береговой линии Чебоксарского водохранилища до точки 477, от точки 477 по береговой линии Чебоксарского водохранилища до точки 478, от точки 478 по береговой линии Чебоксарского водохранилища до точки 479, от точки 479 по береговой линии	538	56.048787	46.155545			
			539	56.048349	46.155483			
			540	56.047766	46.155328			
			541	56.044559	46.153497			
			542	56.041643	46.150896			
			543	56.039014	46.148741			
			544	56.037450	46.146225			
			545	56.036894	46.145669			
			546	56.036061	46.144558			
			547	56.030293	46.136850			
			548	56.028872	46.135487			
			549	56.028461	46.135209			
			550	56.027757	46.134963			
			551	56.026589	46.134784			
			552	56.025956	46.134758			
			553	56.025476	46.134869			
			554	56.022781	46.135890			
			555	56.019950	46.136780			
			556	56.018839	46.137336			
			557	56.017728	46.138169			
			558	56.017450	46.138724			
			559	56.017172	46.139558			
			560	56.016895	46.140947			
			561	56.016895	46.142613			
			562	56.017172	46.144002			
			563	56.017450	46.144836			
			564	56.018006	46.146224			
			565	56.018402	46.146520			
			566	56.018760	46.147143			
			567	56.019304	46.147641			

		Чебоксарского водохранилища до точки 480, от точки 480 по береговой линии Чебоксарского водохранилища до точки 481, от точки 481 по береговой линии Чебоксарского водохранилища до точки 482, от точки 482 по береговой линии Чебоксарского водохранилища до точки 483, от точки 483 по береговой линии Чебоксарского водохранилища до точки 484, от точки 484 по береговой линии Чебоксарского водохранилища до точки 485, от точки 485 по береговой линии Чебоксарского водохранилища до точки 486, от точки 486 по береговой линии Чебоксарского водохранилища до точки 487, от точки 487 по береговой линии Чебоксарского водохранилища до точки 488, от точки 488 по береговой линии Чебоксарского водохранилища до точки 489, от точки 489 по береговой линии Чебоксарского водохранилища до точки 490, от точки 490 по береговой линии Чебоксарского водохранилища до точки 491, от точки 491 по береговой линии Чебоксарского водохранилища до точки 492, от точки 492 по береговой линии Чебоксарского водохранилища до точки 493, от точки 493 по береговой линии Чебоксарского водохранилища до точки 494, от точки 494 по береговой линии Чебоксарского водохранилища до точки 495, от точки 495 по прямой линии до точки 496, от точки 496 по береговой линии Чебоксарского водохранилища до точки 497, от точки 497 по береговой линии Чебоксарского водохранилища до точки 498, от точки 498 по береговой линии Чебоксарского водохранилища до точки 499, от точки 499 по береговой линии Чебоксарского водохранилища до точки 500, от точки 500 по береговой линии Чебоксарского водохранилища до точки 501, от точки 501 по береговой линии Чебоксарского водохранилища до точки 502, от точки 502 по береговой линии Чебоксарского водохранилища до точки 503, от точки 503 по береговой линии Чебоксарского водохранилища до точки 504, от точки 504 по береговой линии Чебоксарского водохранилища до точки 505, от точки	568	56.019920	46.147930			
			569	56.020869	46.148057			
			570	56.022062	46.148193			
			571	56.026895	46.146780			
			572	56.028283	46.146224			
			573	56.031061	46.146502			
			574	56.031895	46.146780			
			575	56.033006	46.147336			
			576	56.033839	46.148447			
			577	56.034394	46.150947			
			578	56.034625	46.152803			
			579	56.034871	46.154466			
			580	56.035019	46.156257			
			581	56.035025	46.159477			
			582	56.034117	46.163169			
			583	56.032834	46.169408			
			584	56.031954	46.174418			
			585	56.032405	46.185427			
			586	56.031518	46.185188			

		505 по береговой линии Чебоксарского водохранилища до точки 506, от точки 506 по береговой линии Чебоксарского водохранилища до точки 507, от точки 507 по береговой линии Чебоксарского водохранилища до точки 508, от точки 508 по береговой линии Чебоксарского водохранилища до точки 509, от точки 509 по береговой линии Чебоксарского водохранилища до точки 510, от точки 510 по береговой линии Чебоксарского водохранилища до точки 511, от точки 511 по береговой линии Чебоксарского водохранилища до точки 512, от точки 512 по береговой линии Чебоксарского водохранилища до точки 513, от точки 513 по границе рыболовного участка «№ 12, Чебоксарское водохранилище» до точки 514, от точки 514 по границе Республики Марий Эл до точки 515, от точки 515 по границе Республики Марий Эл до точки 516, от точки 516 по границе Республики Марий Эл до точки 517, от точки 517 по границе Республики Марий Эл до точки 518, от точки 518 по границе Республики Марий Эл до точки 519, от точки 519 по границе Республики Марий Эл до точки 520, от точки 520 по границе Республики Марий Эл до точки 521, от точки 521 по границе Республики Марий Эл до точки 522, от точки 522 по границе Республики Марий Эл до точки 523, от точки 523 по границе Республики Марий Эл до точки 524, от точки 524 по границе Республики Марий Эл до точки 525, от точки 525 по границе Республики Марий Эл до точки 526, от точки 526 по границе Республики Марий Эл до точки 527, от точки 527 по границе Республики Марий Эл до точки 528, от точки 528 по границе Республики Марий Эл до точки 529, от точки 529 по границе Республики Марий Эл до точки 530, от точки 530 по границе Республики Марий Эл до точки 531, от точки 531 по границе Республики Марий Эл до точки 532, от точки 532 по границе Республики Марий Эл до точки 533, от точки 533 по границе Республики Марий Эл до точки 534, от точки 534 по границе Республики Марий Эл до точки 535, от точки						

		535 по границе Республики Марий Эл до точки 536, от точки 536 по границе Республики Марий Эл до точки 537, от точки 537 по границе Республики Марий Эл до точки 538, от точки 538 по границе Республики Марий Эл до точки 539, от точки 539 по границе Республики Марий Эл до точки 540, от точки 540 по границе Республики Марий Эл до точки 541, от точки 541 по границе Республики Марий Эл до точки 542, от точки 542 по границе Республики Марий Эл до точки 543, от точки 543 по границе Республики Марий Эл до точки 544, от точки 544 по границе Республики Марий Эл до точки 545, от точки 545 по границе Республики Марий Эл до точки 546, от точки 546 по границе Республики Марий Эл до точки 547, от точки 547 по границе Республики Марий Эл до точки 548, от точки 548 по границе Республики Марий Эл до точки 549, от точки 549 по границе Республики Марий Эл до точки 550, от точки 550 по границе Республики Марий Эл до точки 551, от точки 551 по границе Республики Марий Эл до точки 552, от точки 552 по границе Республики Марий Эл до точки 553, от точки 553 по границе Республики Марий Эл до точки 554, от точки 554 по границе Республики Марий Эл до точки 555, от точки 555 по границе Республики Марий Эл до точки 556, от точки 556 по границе Республики Марий Эл до точки 557, от точки 557 по границе Республики Марий Эл до точки 558, от точки 558 по границе Республики Марий Эл до точки 559, от точки 559 по границе Республики Марий Эл до точки 560, от точки 560 по границе Республики Марий Эл до точки 561, от точки 561 по границе Республики Марий Эл до точки 562, от точки 562 по границе Республики Марий Эл до точки 563, от точки 563 по границе Республики Марий Эл до точки 564, от точки 564 по границе Республики Марий Эл до точки 565, от точки 565 по границе Республики Марий Эл до точки 566, от точки 566 по границе Республики Марий Эл до точки 567, от точки 567 по границе Республики Марий Эл до точки 568, от точки 568 по границе						

		Республики Марий Эл до точки 569, от точки 569 по границе Республики Марий Эл до точки 570, от точки 570 по границе Республики Марий Эл до точки 571, от точки 571 по границе Республики Марий Эл до точки 572, от точки 572 по границе Республики Марий Эл до точки 573, от точки 573 по границе Республики Марий Эл до точки 574, от точки 574 по границе Республики Марий Эл до точки 575, от точки 575 по границе Республики Марий Эл до точки 576, от точки 576 по границе Республики Марий Эл до точки 577, от точки 577 по границе Республики Марий Эл до точки 578, от точки 578 по границе Республики Марий Эл до точки 579, от точки 579 по границе Республики Марий Эл до точки 580, от точки 580 по границе Республики Марий Эл до точки 581, от точки 581 по границе Республики Марий Эл до точки 582, от точки 582 по границе Республики Марий Эл до точки 583, от точки 583 по границе Республики Марий Эл до точки 584, от точки 584 по границе Республики Марий Эл до точки 585, от точки 585 по прямой линии до точки 586, от точки 586 по прямой линии до точки 1						
Река Ока								
1.	№ 6, Река Ока	Границы участка: от точки 1 по границе водоохранной зоны р. Ока до точки 2, от точки 2 по границе водоохранной зоны р. Ока до точки 3, от точки 3 по границе водоохранной зоны р. Ока до точки 4, от точки 4 по границе водоохранной зоны р. Ока до точки 5, от точки 5 по границе водоохранной зоны р. Ока до точки 6, от точки 6 по границе водоохранной зоны р. Ока до точки 7, от точки 7 по границе водоохранной зоны р. Ока до точки 8, от точки 8 по границе водоохранной зоны р. Ока до точки 9, от точки 9 по границе водоохранной зоны р. Ока до точки 10, от точки 10 по границе водоохранной зоны р. Ока до точки 11, от точки 11 по границе водоохранной зоны р. Ока до точки 12, от точки 12 по границе водоохранной зоны р. Ока до точки 13, от точки 13 по границе водоохранной	1	56.163288	43.247427	-	50,4073	промышленное рыболовство
			2	56.164254	43.249935			
			3	56.164809	43.250652			
			4	56.164842	43.251269			
			5	56.164964	43.251707			
			6	56.165274	43.252265			
			7	56.165474	43.252444			
			8	56.165751	43.253658			
			9	56.166528	43.255311			
			10	56.167316	43.257262			
			11	56.168181	43.258040			
			12	56.169413	43.259932			

		зоны р. Ока до точки 14, от точки 14 по границе водоохранной зоны р. Ока до точки 15, от точки 15 по границе водоохранной зоны р. Ока до точки 16, от точки 16 по границе водоохранной зоны р. Ока до точки 17, от точки 17 по границе водоохранной зоны р. Ока до точки 18, от точки 18 по границе водоохранной зоны р. Ока до точки 19, от точки 19 по границе водоохранной зоны р. Ока до точки 20, от точки 20 по границе водоохранной зоны р. Ока до точки 21, от точки 21 по границе водоохранной зоны р. Ока до точки 22, от точки 22 по границе водоохранной зоны р. Ока до точки 23, от точки 23 по границе водоохранной зоны р. Ока до точки 24, от точки 24 по границе водоохранной зоны р. Ока до точки 25 , от точки 25 по границе водоохранной зоны р. Ока до точки 26, от точки 26 по границе водоохранной зоны р. Ока до точки 27, от точки 27 по границе водоохранной зоны р. Ока до точки 28, от точки 28 по границе Богородского муниципального округа Нижегородской области до точки 29, от точки 29 по границе Богородского муниципального округа Нижегородской области до точки 30, от точки 30 по границе Богородского муниципального округа Нижегородской области до точки 31, от точки 31 по границе Богородского муниципального округа Нижегородской области до точки 32, от точки 32 по границе Богородского муниципального округа Нижегородской области до точки 33, от точки 33 по границе Богородского муниципального округа Нижегородской области до точки 34, от точки 34 по границе Богородского муниципального округа Нижегородской области до точки 35, от точки 35 по прямой линии до точки 1	13	56.170012	43.261008			
			14	56.170356	43.262023			
			15	56.170611	43.262382			
			16	56.170722	43.262661			
			17	56.171199	43.264950			
			18	56.171564	43.267001			
			19	56.171985	43.268733			
			20	56.172096	43.270007			
			21	56.171962	43.270644			
			22	56.171840	43.270684			
			23	56.171751	43.270703			
			24	56.171718	43.270962			
			25	56.171950	43.272376			
			26	56.171997	43.272724			
			27	56.172231	43.274538			
			28	56.174860	43.273529			
			29	56.174183	43.270563			
			30	56.173262	43.265727			
			31	56.172248	43.261735			
			32	56.170789	43.256978			
			33	56.168562	43.252086			
			34	56.167283	43.249350			
			35	56.165677	43.245573			
2.	№ 7, Река Ока	Границы участка: от точки 1 по береговой линии р. Ока до точки 2, от точки 2 по береговой линии р. Ока до точки 3, от точки 3 по береговой линии р. Ока до точки 4, от точки 4 по береговой линии р. Ока до точки 5, от точки 5 по береговой линии р. Ока до точки 6, от точки 6 по береговой линии р. Ока до точки 7, от точки 7 по	1	56.137450	43.084945	-	258,587	промышленное рыболовство
			2	56.136058	43.088831			
			3	56.135582	43.090254			
			4	56.135123	43.091744			
			5	56.134408	43.093890			

		береговой линии р. Ока до точки 8, от точки 8 по границе водоохранной зоны р. Ока до точки 9, от точки 9 по границе водоохранной зоны р. Ока до точки 10, от точки 10 по границе водоохранной зоны р. Ока до точки 11, от точки 11 по границе водоохранной зоны р. Ока до точки 12, от точки 12 по границе водоохранной зоны р. Ока до точки 13, от точки 13 по границе водоохранной зоны р. Ока до точки 14, от точки 14 по границе водоохранной зоны р. Ока до точки 15, от точки 15 по границе водоохранной зоны р. Ока до точки 16, от точки 16 по границе водоохранной зоны р. Ока до точки 17, от точки 17 по границе водоохранной зоны р. Ока до точки 18, от точки 18 по границе водоохранной зоны р. Ока до точки 19, от точки 19 по границе водоохранной зоны р. Ока до точки 20, от точки 20 по границе водоохранной зоны р. Ока до точки 21, от точки 21 по границе водоохранной зоны р. Ока до точки 22, от точки 22 по границе водоохранной зоны р. Ока до точки 23, от точки 23 по границе водоохранной зоны р. Ока до точки 24, от точки 24 по границе водоохранной зоны р. Ока до точки 25, от точки 25 по границе водоохранной зоны р. Ока до точки 26, от точки 26 по границе водоохранной зоны р. Ока до точки 27, от точки 27 по границе водоохранной зоны р. Ока до точки 28, от точки 28 по границе водоохранной зоны р. Ока до точки 29, от точки 29 по границе водоохранной зоны р. Ока до точки 30, от точки 30 по границе водоохранной зоны р. Ока до точки 31, от точки 31 по границе водоохранной зоны р. Ока до точки 32, от точки 32 по границе водоохранной зоны р. Ока до точки 33, от точки 33 по границе водоохранной зоны р. Ока до точки 34, от точки 34 по границе водоохранной зоны р. Ока до точки 35, от точки 35 по границе водоохранной зоны р. Ока до точки 36, от точки 36 по границе водоохранной зоны р. Ока до точки 37, от точки 37 по границе водоохранной зоны р. Ока до точки 38, от точки 38 по границе водоохранной зоны р. Ока до точки 39, от точки 39 по	6	56.133561	43.097144			
			7	56.133190	43.098633			
			8	56.132733	43.100720			
			9	56.132436	43.102496			
			10	56.132042	43.104685			
			11	56.131801	43.106261			
			12	56.131637	43.107550			
			13	56.131448	43.108873			
			14	56.131354	43.109435			
			15	56.131341	43.109722			
			16	56.131341	43.110111			
			17	56.131256	43.110831			
			18	56.131145	43.112036			
			19	56.130937	43.114186			
			20	56.130842	43.115300			
			21	56.130779	43.116319			
			22	56.130664	43.117664			
			23	56.130563	43.118997			
			24	56.130477	43.120365			
			25	56.130421	43.121677			
			26	56.130288	43.123737			
			27	56.130172	43.125437			
			28	56.130058	43.127621			
			29	56.130002	43.129529			
			30	56.129960	43.131510			
			31	56.129954	43.132040			
			32	56.129950	43.132777			
			33	56.129951	43.134043			
			34	56.129945	43.135457			
			35	56.129934	43.136627			

		границе водоохранной зоны р. Ока до точки 40, от точки 40 по границе водоохранной зоны р. Ока до точки 41, от точки 41 по границе водоохранной зоны р. Ока до точки 42, от точки 42 по границе водоохранной зоны р. Ока до точки 43, от точки 43 по границе водоохранной зоны р. Ока до точки 44, от точки 44 по границе водоохранной зоны р. Ока до точки 45, от точки 45 по границе водоохранной зоны р. Ока до точки 46, от точки 46 по границе водоохранной зоны р. Ока до точки 47, от точки 47 по границе водоохранной зоны р. Ока до точки 48, от точки 48 по границе водоохранной зоны р. Ока до точки 49, от точки 49 по границе водоохранной зоны р. Ока до точки 50, от точки 50 по границе водоохранной зоны р. Ока до точки 51, от точки 51 по границе водоохранной зоны р. Ока до точки 52, от точки 52 по границе водоохранной зоны р. Ока до точки 53, от точки 53 по границе водоохранной зоны р. Ока до точки 54, от точки 54 по границе водоохранной зоны р. Ока до точки 55, от точки 55 по границе водоохранной зоны р. Ока до точки 56, от точки 56 по границе водоохранной зоны р. Ока до точки 57, от точки 57 по границе водоохранной зоны р. Ока до точки 58, от точки 58 по границе водоохранной зоны р. Ока до точки 59, от точки 59 по границе водоохранной зоны р. Ока до точки 60, от точки 60 по границе водоохранной зоны р. Ока до точки 61, от точки 61 по границе водоохранной зоны р. Ока до точки 62, от точки 62 по границе водоохранной зоны р. Ока до точки 63, от точки 63 по границе водоохранной зоны р. Ока до точки 64, от точки 64 по границе водоохранной зоны р. Ока до точки 65, от точки 65 по границе водоохранной зоны р. Ока до точки 66, от точки 66 по границе водоохранной зоны р. Ока до точки 67, от точки 67 по границе водоохранной зоны р. Ока до точки 68, от точки 68 по границе водоохранной зоны р. Ока до точки 69, от точки 69 по границе водоохранной зоны р. Ока до точки 70, от точки 70 по границе водоохранной зоны р. Ока до	36	56.129975	43.137707			
			37	56.129972	43.138602			
			38	56.129959	43.138901			
			39	56.129987	43.139154			
			40	56.129947	43.139750			
			41	56.129953	43.140055			
			42	56.129962	43.140561			
			43	56.129981	43.141135			
			44	56.129988	43.141839			
			45	56.129978	43.142193			
			46	56.130007	43.142373			
			47	56.130085	43.142615			
			48	56.130131	43.143325			
			49	56.130112	43.144518			
			50	56.130216	43.144979			
			51	56.130269	43.145081			
			52	56.130310	43.145334			
			53	56.130312	43.146195			
			54	56.130337	43.146544			
			55	56.130419	43.147321			
			56	56.130485	43.148019			
			57	56.130661	43.150028			
			58	56.130722	43.150595			
			59	56.130760	43.150950			
			60	56.130798	43.151186			
			61	56.130851	43.151338			
			62	56.130974	43.151631			
			63	56.131043	43.151811			
			64	56.131081	43.151986			
			65	56.131093	43.152222			

		точки 71, от точки 71 по границе водоохранной зоны р. Ока до точки 72, от точки 72 по границе водоохранной зоны р. Ока до точки 73, от точки 73 по границе водоохранной зоны р. Ока до точки 74, от точки 74 по границе водоохранной зоны р. Ока до точки 75, от точки 75 по границе водоохранной зоны р. Ока до точки 76, от точки 76 по границе водоохранной зоны р. Ока до точки 77, от точки 77 по границе водоохранной зоны р. Ока до точки 78, от точки 78 по границе водоохранной зоны р. Ока до точки 79, от точки 79 по границе водоохранной зоны р. Ока до точки 80, от точки 80 по границе водоохранной зоны р. Ока до точки 81, от точки 81 по границе водоохранной зоны р. Ока до точки 82, от точки 82 по границе водоохранной зоны р. Ока до точки 83, от точки 83 по границе водоохранной зоны р. Ока до точки 84, от точки 84 по границе водоохранной зоны р. Ока до точки 85, от точки 85 по границе водоохранной зоны р. Ока до точки 86, от точки 86 по прямой линии до точки 87, от точки 87 по береговой линии р. Ока до точки 88, от точки 88 по береговой линии р. Ока до точки 89, от точки 89 по береговой линии р. Ока до точки 90, от точки 90 по береговой линии р. Ока до точки 91, от точки 91 по береговой линии р. Ока до точки 92, от точки 92 по береговой линии р. Ока до точки 93, от точки 93 по береговой линии р. Ока до точки 94, от точки 94 по береговой линии р. Ока до точки 95, от точки 95 по береговой линии р. Ока до точки 96, от точки 96 по береговой линии р. Ока до точки 97, от точки 97 по береговой линии р. Ока до точки 98, от точки 98 по береговой линии р. Ока до точки 99, от точки 99 по береговой линии р. Ока до точки 100, от точки 100 по береговой линии р. Ока до точки 101, от точки 101 по береговой линии р. Ока до точки 102, от точки 102 по береговой линии р. Ока до точки 103, от точки 103 по береговой линии р. Ока до точки 104, от точки 104 по границе водоохранной зоны р. Ока до точки 105, от точки 105 по границе водоохранной зоны	66	56.131131	43.152498			
			67	56.131159	43.152757			
			68	56.131447	43.154710			
			69	56.131661	43.155577			
			70	56.131755	43.156078			
			71	56.131824	43.156365			
			72	56.132160	43.156562			
			73	56.132230	43.156624			
			74	56.132665	43.157969			
			75	56.133139	43.159162			
			76	56.133531	43.159861			
			77	56.133789	43.160232			
			78	56.134452	43.161229			
			79	56.134843	43.161566			
			80	56.135252	43.161904			
			81	56.135720	43.162214			
			82	56.136863	43.163008			
			83	56.137884	43.163487			
			84	56.139341	43.163994			
			85	56.140202	43.164253			
			86	56.140925	43.164225			
			87	56.140599	43.169411			
			88	56.140575	43.169895			
			89	56.139689	43.169635			
			90	56.137395	43.168846			
			91	56.136483	43.168508			
			92	56.135679	43.168012			
			93	56.134387	43.167055			
			94	56.133695	43.166311			
			95	56.132664	43.165208			

		р. Ока до точки 106, от точки 106 по границе водоохранной зоны р. Ока до точки 107, от точки 107 по границе водоохранной зоны р. Ока до точки 108, от точки 108 по границе водоохранной зоны р. Ока до точки 109, от точки 109 по границе водоохранной зоны р. Ока до точки 110, от точки 110 по границе водоохранной зоны р. Ока до точки 111, от точки 111 по границе водоохранной зоны р. Ока до точки 112, от точки 112 по границе водоохранной зоны р. Ока до точки 113, от точки 113 по границе водоохранной зоны р. Ока до точки 114, от точки 114 по границе водоохранной зоны р. Ока до точки 115, от точки 115 по границе водоохранной зоны р. Ока до точки 116, от точки 116 по границе водоохранной зоны р. Ока до точки 117, от точки 117 по границе водоохранной зоны р. Ока до точки 118, от точки 118 по границе водоохранной зоны р. Ока до точки 119, от точки 119 по границе водоохранной зоны р. Ока до точки 120, от точки 120 по границе водоохранной зоны р. Ока до точки 121, от точки 121 по границе водоохранной зоны р. Ока до точки 122, от точки 122 по границе водоохранной зоны р. Ока до точки 123, от точки 123 по границе водоохранной зоны р. Ока до точки 124, от точки 124 по границе водоохранной зоны р. Ока до точки 125, от точки 125 по границе водоохранной зоны р. Ока до точки 126, от точки 126 по границе водоохранной зоны р. Ока до точки 127, от точки 127 по границе водоохранной зоны р. Ока до точки 128, от точки 128 по границе водоохранной зоны р. Ока до точки 129, от точки 129 по границе водоохранной зоны р. Ока до точки 130, от точки 130 по границе водоохранной зоны р. Ока до точки 131, от точки 131 по границе водоохранной зоны р. Ока до точки 132, от точки 132 по границе водоохранной зоны р. Ока до точки 133, от точки 133 по границе водоохранной зоны р. Ока до точки 134, от точки 134 по границе водоохранной зоны р. Ока до точки 135, от точки 135 по границе водоохранной зоны р. Ока до точки 136, от	96	56.132014	43.164611			
			97	56.131567	43.164296			
			98	56.131324	43.164053			
			99	56.131096	43.163845			
			100	56.130266	43.162742			
			101	56.129562	43.161402			
			102	56.128880	43.159950			
			103	56.128289	43.157890			
			104	56.127952	43.156544			
			105	56.127491	43.154704			
			106	56.127243	43.153376			
			107	56.126997	43.151813			
			108	56.126802	43.150507			
			109	56.126570	43.149483			
			110	56.126262	43.148076			
			111	56.126174	43.146995			
			112	56.126111	43.145701			
			113	56.126072	43.144377			
			114	56.126057	43.142380			
			115	56.126082	43.141637			
			116	56.126120	43.141052			
			117	56.126113	43.140433			
			118	56.126176	43.139397			
			119	56.126176	43.138632			
			120	56.126082	43.138035			
			121	56.126097	43.136865			
			122	56.126047	43.136122			
			123	56.126059	43.135852			
			124	56.126078	43.135615			
			125	56.126097	43.135165			

		точки 136 по границе водоохранной зоны р. Ока до точки 137, от точки 137 по границе водоохранной зоны р. Ока до точки 138, от точки 138 по границе водоохранной зоны р. Ока до точки 139, от точки 139 по границе водоохранной зоны р. Ока до точки 140, от точки 140 по границе водоохранной зоны р. Ока до точки 141, от точки 141 по границе водоохранной зоны р. Ока до точки 142, от точки 142 по границе водоохранной зоны р. Ока до точки 143, от точки 143 по границе водоохранной зоны р. Ока до точки 144, от точки 144 по границе водоохранной зоны р. Ока до точки 145, от точки 145 по границе водоохранной зоны р. Ока до точки 146, от точки 146 по границе водоохранной зоны р. Ока до точки 147, от точки 147 по границе водоохранной зоны р. Ока до точки 148, от точки 148 по границе водоохранной зоны р. Ока до точки 149, от точки 149 по границе водоохранной зоны р. Ока до точки 150, от точки 150 по границе водоохранной зоны р. Ока до точки 151, от точки 151 по границе водоохранной зоны р. Ока до точки 152, от точки 152 по границе водоохранной зоны р. Ока до точки 153, от точки 153 по границе водоохранной зоны р. Ока до точки 154, от точки 154 по границе водоохранной зоны р. Ока до точки 155, от точки 155 по границе водоохранной зоны р. Ока до точки 156, от точки 156 по границе водоохранной зоны р. Ока до точки 157, от точки 157 по границе водоохранной зоны р. Ока до точки 158, от точки 158 по границе водоохранной зоны р. Ока до точки 159, от точки 159 по границе водоохранной зоны р. Ока до точки 160, от точки 160 по границе водоохранной зоны р. Ока до точки 161, от точки 161 по границе водоохранной зоны р. Ока до точки 162, от точки 162 по границе водоохранной зоны р. Ока до точки 163, от точки 163 по границе водоохранной зоны р. Ока до точки 164, от точки 164 по границе водоохранной зоны р. Ока до точки 165, от точки 165 по границе водоохранной зоны р. Ока до точки 166, от точки 166 по границе	126	56.126204	43.134715			
			127	56.126235	43.134366			
			128	56.126191	43.133904			
			129	56.126178	43.133454			
			130	56.126185	43.133116			
			131	56.126185	43.132734			
			132	56.126197	43.131991			
			133	56.126291	43.131338			
			134	56.126272	43.131169			
			135	56.126326	43.129526			
			136	56.126332	43.129154			
			137	56.126351	43.128524			
			138	56.126426	43.127747			
			139	56.126488	43.126667			
			140	56.126557	43.125564			
			141	56.126694	43.124382			
			142	56.126738	43.123436			
			143	56.126807	43.122480			
			144	56.126870	43.122232			
			145	56.126852	43.121951			
			146	56.126814	43.121759			
			147	56.126814	43.121602			
			148	56.126890	43.121489			
			149	56.126934	43.121253			
			150	56.126953	43.120994			
			151	56.127022	43.120645			
			152	56.127035	43.120544			
			153	56.126991	43.120431			
			154	56.127010	43.120262			
			155	56.127029	43.120048			

		водоохранной зоны р. Ока до точки 167, от точки 167 по границе водоохранной зоны р. Ока до точки 168, от точки 168 по границе водоохранной зоны р. Ока до точки 169, от точки 169 по границе водоохранной зоны р. Ока до точки 170, от точки 170 по границе водоохранной зоны р. Ока до точки 171, от точки 171 по границе водоохранной зоны р. Ока до точки 172, от точки 172 по границе водоохранной зоны р. Ока до точки 173, от точки 173 по границе водоохранной зоны р. Ока до точки 174, от точки 174 по границе водоохранной зоны р. Ока до точки 175, от точки 175 по границе водоохранной зоны р. Ока до точки 176, от точки 176 по границе водоохранной зоны р. Ока до точки 177, от точки 177 по границе водоохранной зоны р. Ока до точки 178, от точки 178 по границе водоохранной зоны р. Ока до точки 179, от точки 179 по границе водоохранной зоны р. Ока до точки 180, от точки 180 по границе водоохранной зоны р. Ока до точки 181, от точки 181 по границе водоохранной зоны р. Ока до точки 182, от точки 182 по границе водоохранной зоны р. Ока до точки 183, от точки 183 по границе водоохранной зоны р. Ока до точки 184, от точки 184 по береговой линии р. Ока до точки 185, от точки 185 по береговой линии р. Ока до точки 186, от точки 186 по береговой линии р. Ока до точки 187, от точки 187 по береговой линии р. Ока до точки 188, от точки 188 по береговой линии р. Ока до точки 189, от точки 189 по береговой линии р. Ока до точки 190, от точки 190 по береговой линии р. Ока до точки 191, от точки 191 по береговой линии р. Ока до точки 192, от точки 192 по береговой линии р. Ока до точки 193, точки 193 по береговой линии р. Ока до точки 194, от точки 194 по береговой линии р. Ока до точки 195, от точки195 по береговой линии р. Ока до точки 196, от точки 196 по береговой линии р. Ока до точки 197, от точки 197 по береговой линии р. Ока до точки 198, от точки 198 по береговой линии р. Ока до точки 199, от точки 199 по береговой линии р. Ока до точки 200, от	156	56.126997	43.119925			
			157	56.126941	43.119666			
			158	56.126894	43.118945			
			159	56.126913	43.118337			
			160	56.126970	43.117009			
			161	56.126958	43.115951			
			162	56.127015	43.115456			
			163	56.127002	43.114882			
			164	56.126965	43.114499			
			165	56.127053	43.114105			
			166	56.127078	43.113666			
			167	56.127047	43.112755			
			168	56.127107	43.111516			
			169	56.127139	43.111010			
			170	56.127177	43.110605			
			171	56.127120	43.110278			
			172	56.127133	43.109997			
			173	56.127158	43.109580			
			174	56.127234	43.109220			
			175	56.127196	43.109006			
			176	56.127291	43.108522			
			177	56.127581	43.106530			
			178	56.127663	43.105484			
			179	56.127789	43.104685			
			180	56.127952	43.103570			
			181	56.128273	43.102001			
			182	56.128475	43.100442			
			183	56.128651	43.099744			
			184	56.128943	43.098780			
			185	56.129042	43.098198			

		точки 200 по береговой линии р. Ока до точки 201, от точки 201 по береговой линии р. Ока до точки 202, от точки 202 по береговой линии р. Ока до точки 203, от точки 203 по береговой линии р. Ока до точки 204, от точки 204 по береговой линии р. Ока до точки 205, от точки 205 до точки 206,от точки 206 до точки и 207, от точки 207 до точки 208, от точки 208 до точки 209, от точки 209 до точки 210, от точки 210 до точки 211, от точки 211 до точки 212, от точки 212 до точки 1	186	56.129121	43.097717			
			187	56.129160	43.097167			
			188	56.129265	43.096827			
			189	56.129383	43.096393			
			190	56.129494	43.095877			
			191	56.129488	43.095338			
			192	56.129697	43.094131			
			193	56.129897	43.093164			
			194	56.129989	43.092707			
			195	56.130015	43.092426			
			196	56.130107	43.092109			
			197	56.130264	43.091500			
			198	56.130421	43.091113			
			199	56.130448	43.090668			
			200	56.130480	43.090375			
			201	56.130624	43.090152			
			202	56.130762	43.089871			
			203	56.130814	43.089789			
			204	56.130837	43.089805			
			205	56.130867	43.089824			
			206	56.130991	43.089977			
			207	56.131201	43.089895			
			208	56.131279	43.089602			
			209	56.131397	43.089332			
			210	56.131725	43.087457			
			211	56.132874	43.083009			
			212	56.133725	43.080899			
3.	№ 9, Река Ока	Границы участка: от точки 1 по береговой линии р. Ока до точки 2, от точки 2 по береговой линии р. Ока до точки 3, от точки 3 по береговой линии р. Ока до точки	1	56.014198	43.086987	-	611,2871	промышленное рыболовство
			2	56.014663	43.087196			
			3	56.017983	43.088925			

		4, от точки 4 по береговой линии р. Ока до точки 5, от точки 5 по береговой линии р. Ока до точки 6, от точки 6 по береговой линии р. Ока до точки 7, от точки 7 по границе водоохранной зоны р. Ока до точки 8, от точки 8 по границе водоохранной зоны р. Ока до точки 9, от точки 9 по границе водоохранной зоны р. Ока до точки 10, от точки 10 по границе водоохранной зоны р. Ока до точки 11, от точки 11 по границе водоохранной зоны р. Ока до точки 12, от точки 12 по границе водоохранной зоны р. Ока до точки 13, от точки 13 по границе водоохранной зоны р. Ока до точки 14, от точки 14 по границе водоохранной зоны р. Ока до точки 15, от точки 15 по границе водоохранной зоны р. Ока до точки 16, от точки 16 по границе водоохранной зоны р. Ока до точки 17, от точки 17 по границе водоохранной зоны р. Ока до точки 18, от точки 18 по границе водоохранной зоны р. Ока до точки 19, от точки 19 по границе водоохранной зоны р. Ока до точки 20, от точки 20 по границе водоохранной зоны р. Ока до точки 21, от точки 21 по границе водоохранной зоны р. Ока до точки 22, от точки 22 по границе водоохранной зоны р. Ока до точки 23, от точки 23 по границе водоохранной зоны р. Ока до точки 24, от точки 24 по границе водоохранной зоны р. Ока до точки 25, от точки 25 по границе водоохранной зоны р. Ока до точки 26, от точки 26 по границе водоохранной зоны р. Ока до точки 27, от точки 27 по границе водоохранной зоны р. Ока до точки 28, от точки 28 по границе водоохранной зоны р. Ока до точки 29, от точки 29 по границе водоохранной зоны р. Ока до точки 30, от точки 30 по границе водоохранной зоны р. Ока до точки 31, от точки 31 по границе водоохранной зоны р. Ока до точки 32, от точки 32 по границе водоохранной зоны р. Ока до точки 33, от точки 33 по границе водоохранной зоны р. Ока до точки 34, от точки 34 по границе водоохранной зоны р. Ока до точки 35, от точки 35 по границе водоохранной зоны р.	4	56.019014	43.089479			
			5	56.019503	43.089621			
			6	56.020408	43.090093			
			7	56.021812	43.090783			
			8	56.024686	43.092046			
			9	56.026147	43.092742			
			10	56.027651	43.093114			
			11	56.028068	43.092965			
			12	56.030657	43.093188			
			13	56.032661	43.093014			
			14	56.034484	43.092939			
			15	56.035306	43.092877			
			16	56.036969	43.093050			
			17	56.038075	43.093336			
			18	56.039911	43.093725			
			19	56.041573	43.094358			
			20	56.043633	43.095236			
			21	56.044756	43.095759			
			22	56.045911	43.096282			
			23	56.047025	43.097027			
			24	56.047609	43.097686			
			25	56.047825	43.098059			
			26	56.048521	43.098743			
			27	56.049294	43.099278			
			28	56.049781	43.099899			
			29	56.049997	43.100198			
			30	56.050393	43.100534			
			31	56.050859	43.101068			
			32	56.051166	43.101510			

		Ока до точки 36, от точки 36 по границе водоохранной зоны р. Ока до точки 37, от точки 37 по границе водоохранной зоны р. Ока до точки 38, от точки 38 по границе водоохранной зоны р. Ока до точки 39, от точки 39 по границе водоохранной зоны р. Ока до точки 40, от точки 40 по границе водоохранной зоны р. Ока до точки 41, от точки 41 по границе водоохранной зоны р. Ока до точки 42, от точки 42 по границе водоохранной зоны р. Ока до точки 43, от точки 43 по границе водоохранной зоны р. Ока до точки 44, от точки 44 по границе водоохранной зоны р. Ока до точки 45, от точки 45 по границе водоохранной зоны р. Ока до точки 46, от точки 46 по границе водоохранной зоны р. Ока до точки 47, от точки 47 по границе водоохранной зоны р. Ока до точки 48, от точки 48 по границе водоохранной зоны р. Ока до точки 49, от точки 49 по границе водоохранной зоны р. Ока до точки 50, от точки 50 по границе водоохранной зоны р. Ока до точки 51, от точки 51 по границе водоохранной зоны р. Ока до точки 52, от точки 52 по границе водоохранной зоны р. Ока до точки 53, от точки 53 по границе водоохранной зоны р. Ока до точки 54, от точки 54 по границе водоохранной зоны р. Ока до точки 55, от точки 55 по границе водоохранной зоны р. Ока до точки 56, от точки 56 по границе водоохранной зоны р. Ока до точки 57, от точки 57 по границе водоохранной зоны р. Ока до точки 58, от точки 58 по границе водоохранной зоны р. Ока до точки 59, от точки 59 по границе водоохранной зоны р. Ока до точки 60, от точки 60 по границе водоохранной зоны р. Ока до точки 61, от точки 61 по границе водоохранной зоны р. Ока до точки 62, от точки 62 по границе водоохранной зоны р. Ока до точки 63, от точки 63 по границе водоохранной зоны р. Ока до точки 64, от точки 64 по границе водоохранной зоны р. Ока до точки 65, от точки 65 по границе водоохранной зоны р. Ока до точки 66, от точки 66 по границе водоохранной	33	56.051274	43.101541			
			34	56.051312	43.101578			
			35	56.051360	43.101728			
			36	56.051482	43.101858			
			37	56.051684	43.102038			
			38	56.051886	43.102362			
			39	56.051976	43.102511			
			40	56.052150	43.102747			
			41	56.052171	43.102934			
			42	56.052185	43.103046			
			43	56.052457	43.103593			
			44	56.052505	43.103580			
			45	56.052623	43.103804			
			46	56.052804	43.104227			
			47	56.053716	43.105483			
			48	56.053855	43.105707			
			49	56.054022	43.105881			
			50	56.054203	43.106155			
			51	56.054442	43.106497			
			52	56.054753	43.106814			
			53	56.054927	43.107131			
			54	56.055073	43.107287			
			55	56.055943	43.108182			
			56	56.055943	43.108276			
			57	56.055939	43.108425			
			58	56.056019	43.108493			
			59	56.056165	43.108518			
			60	56.056326	43.108674			
			61	56.056423	43.108686			

		зоны р. Ока до точки 67, от точки 67 по границе водоохранной зоны р. Ока до точки 68, от точки 68 по границе водоохранной зоны р. Ока до точки 69, от точки 69 по границе водоохранной зоны р. Ока до точки 70, от точки 70 по границе водоохранной зоны р. Ока до точки 71, от точки 71 по границе водоохранной зоны р. Ока до точки 72, от точки 72 по границе водоохранной зоны р. Ока до точки 73, от точки 73 по границе водоохранной зоны р. Ока до точки 74, от точки 74 по границе водоохранной зоны р. Ока до точки 75, от точки 75 по границе водоохранной зоны р. Ока до точки 76, от точки 76 по границе водоохранной зоны р. Ока до точки 77, от точки 77 по границе водоохранной зоны р. Ока до точки 78, от точки 78 по границе водоохранной зоны р. Ока до точки 79, от точки 79 по границе водоохранной зоны р. Ока до точки 80, от точки 80 по границе водоохранной зоны р. Ока до точки 81, от точки 81 по границе водоохранной зоны р. Ока до точки 82, от точки 82 по границе водоохранной зоны р. Ока до точки 83, от точки 83 по границе водоохранной зоны р. Ока до точки 84, от точки 84 по границе водоохранной зоны р. Ока до точки 85, от точки 85 по границе водоохранной зоны р. Ока до точки 86, от точки 86 по границе водоохранной зоны р. Ока до точки 87, от точки 87 по границе водоохранной зоны р. Ока до точки 88, от точки 88 по границе водоохранной зоны р. Ока до точки 89, от точки 89 по прямой линии до точки 90, от точки 90 по границе водоохранной зоны р. Ока до точки 91, от точки 91 по границе водоохранной зоны р. Ока до точки 92, от точки 92 по границе водоохранной зоны р. Ока до точки 93, от точки 93 по границе водоохранной зоны р. Ока до точки 94, от точки 94 по границе водоохранной зоны р. Ока до точки 95, от точки 95 по границе водоохранной зоны р. Ока до точки 96, от точки 96 по границе водоохранной зоны р. Ока до точки 97, от точки 97 по границе водоохранной зоны р. Ока до точки 98, от точки 98 по	62	56.056569	43.108804			
			63	56.056774	43.109090			
			64	56.057825	43.109961			
			65	56.058319	43.110297			
			66	56.058611	43.110322			
			67	56.058862	43.110385			
			68	56.059043	43.110297			
			69	56.059280	43.110285			
			70	56.059447	43.110360			
			71	56.059655	43.110596			
			72	56.059767	43.110696			
			73	56.059954	43.110721			
			74	56.060567	43.110721			
			75	56.060838	43.110621			
			76	56.061520	43.110510			
			77	56.062293	43.110336			
			78	56.062613	43.110174			
			79	56.063253	43.109652			
			80	56.063977	43.108570			
			81	56.064450	43.107687			
			82	56.064972	43.106393			
			83	56.065986	43.103441			
			84	56.066323	43.102462			
			85	56.066886	43.100384			
			86	56.068146	43.095346			
			87	56.068821	43.093069			
			88	56.069825	43.088417			
			89	56.072146	43.079861			
			90	56.073315	43.077062			
			91	56.073469	43.076888			

		границе водоохранной зоны р. Ока до точки 99, от точки 99 по границе водоохранной зоны р. Ока до точки 100, от точки 100 по границе водоохранной зоны р. Ока до точки 101, от точки 101 по прямой линии до точки 102, от точки 102 по границе водоохранной зоны р. Ока до точки 103, от точки 103 по границе водоохранной зоны р. Ока до точки 104, от точки 104 по границе водоохранной зоны р. Ока до точки 105, от точки 105 по границе водоохранной зоны р. Ока до точки 106, от точки 106 по границе водоохранной зоны р. Ока до точки 107, от точки 107 по границе водоохранной зоны р. Ока до точки 108, от точки 108 по границе водоохранной зоны р. Ока до точки 109, от точки 109 по границе водоохранной зоны р. Ока до точки 110, от точки 110 по границе водоохранной зоны р. Ока до точки 111, от точки 111 по границе водоохранной зоны р. Ока до точки 112, от точки 112 по границе водоохранной зоны р. Ока до точки 113, от точки 113 по границе водоохранной зоны р. Ока до точки 114, от точки 114 по границе водоохранной зоны р. Ока до точки 115, от точки 115 по прямой линии до точки 116, от точки 116 по границе водоохранной зоны р. Ока до точки 117, от точки 117 по границе водоохранной зоны р. Ока до точки 118, от точки 118 по границе водоохранной зоны р. Ока до точки 1, от точки 119 по границе водоохранной зоны р. Ока до точки 120, от точки 120 по границе водоохранной зоны р. Ока до точки 121, от точки 121 по границе водоохранной зоны р. Ока до точки 122, от точки 122 по границе водоохранной зоны р. Ока до точки 123, от точки 123 по границе водоохранной зоны р. Ока до точки 124, от точки 124 по границе водоохранной зоны р. Ока до точки 125, от точки 125 по границе водоохранной зоны р. Ока до точки 126, от точки 126 по границе водоохранной зоны р. Ока до точки 127, от точки 127 по границе водоохранной зоны р. Ока до точки 128, от точки 128 по границе водоохранной зоны р. Ока до точки 129, от точки 129 по границе	92	56.073859	43.076117			
			93	56.074297	43.075222			
			94	56.074708	43.074476			
			95	56.075119	43.074003			
			96	56.075690	43.072648			
			97	56.076247	43.071715			
			98	56.076812	43.070634			
			99	56.077431	43.069502			
			100	56.077968	43.068432			
			101	56.077926	43.068383			
			102	56.079514	43.065348			
			103	56.080335	43.064080			
			104	56.081310	43.062015			
			105	56.081867	43.060696			
			106	56.082912	43.058134			
			107	56.084180	43.054725			
			108	56.084876	43.052659			
			109	56.086171	43.048553			
			110	56.086763	43.046488			
			111	56.086986	43.045592			
			112	56.087064	43.045072			
			113	56.087330	43.043900			
			114	56.087771	43.042499			
			115	56.087850	43.042133			
			116	56.096642	43.024460			
			117	56.096816	43.024709			
			118	56.097317	43.024883			
			119	56.097853	43.024709			
			120	56.097992	43.024783			
			121	56.098034	43.024746			

		водоохранной зоны р. Ока до точки 130, от точки 130 по границе водоохранной зоны р. Ока до точки 131, от точки 131 по границе водоохранной зоны р. Ока до точки 132, от точки 132 по границе водоохранной зоны р. Ока до точки 133, от точки 133 по границе водоохранной зоны р. Ока до точки 134, от точки 134 по границе водоохранной зоны р. Ока до точки 135, от точки 135 по границе водоохранной зоны р. Ока до точки 136, от точки 136 по границе водоохранной зоны р. Ока до точки 137, от точки 137 по границе водоохранной зоны р. Ока до точки 138, от точки 138 по границе водоохранной зоны р. Ока до точки 139, от точки 139 по границе водоохранной зоны р. Ока до точки 140, от точки 140 по границе водоохранной зоны р. Ока до точки 141, от точки 141 по границе водоохранной зоны р. Ока до точки 142, от точки 142 по границе водоохранной зоны р. Ока до точки 143, от точки 143 по границе водоохранной зоны р. Ока до точки 144, от точки 144 по границе водоохранной зоны р. Ока до точки 145, от точки 145 по границе водоохранной зоны р. Ока до точки 146, от точки 146 по прямой линии до точки 147, от точки 147 по границе водоохранной зоны р. Ока до точки 148, от точки 148 по границе водоохранной зоны р. Ока до точки 149, от точки 149 по границе водоохранной зоны р. Ока до точки 150, от точки 150 по границе водоохранной зоны р. Ока до точки 151, от точки 151 по границе водоохранной зоны р. Ока до точки 152, от точки 152 по границе водоохранной зоны р. Ока до точки 153, от точки 153 по границе водоохранной зоны р. Ока до точки 154, от точки 154 по границе водоохранной зоны р. Ока до точки 155, от точки 155 по границе водоохранной зоны р. Ока до точки 156, от точки 156 по границе водоохранной зоны р. Ока до точки 157, от точки 157 по границе водоохранной зоны р. Ока до точки 158, от точки 158 по границе водоохранной зоны р. Ока до точки 159, от точки 159 по границе водоохранной зоны р. Ока до точки 160, от точки 160	122	56.098201	43.024360			
			123	56.098452	43.023900			
			124	56.099057	43.023451			
			125	56.099224	43.023252			
			126	56.099614	43.022854			
			127	56.100045	43.022157			
			128	56.100950	43.021173			
			129	56.101876	43.020276			
			130	56.103671	43.018346			
			131	56.104276	43.017998			
			132	56.104743	43.018022			
			133	56.105118	43.017773			
			134	56.105278	43.017537			
			135	56.105766	43.016889			
			136	56.106420	43.016441			
			137	56.107192	43.015706			
			138	56.108118	43.014510			
			139	56.108939	43.013315			
			140	56.111451	43.009515			
			141	56.113219	43.006722			
			142	56.114692	43.003940			
			143	56.116105	43.000496			
			144	56.117405	42.997007			
			145	56.119346	42.991276			
			146	56.120339	42.988970			
			147	56.122196	42.992293			
			148	56.121775	42.992993			
			149	56.120996	42.994414			
			150	56.120711	42.995685			
			151	56.120293	42.997093			

		по границе водоохранной зоны р. Ока до точки 161, от точки 161 по границе водоохранной зоны р. Ока до точки 162, от точки 162 по границе водоохранной зоны р. Ока до точки 163, от точки 163 по границе водоохранной зоны р. Ока до точки 164, от точки 164 по границе водоохранной зоны р. Ока до точки 165, от точки 165 по границе водоохранной зоны р. Ока до точки 166, от точки 166 по границе водоохранной зоны р. Ока до точки 167, от точки 167 по границе водоохранной зоны р. Ока до точки 168, от точки 168 по границе водоохранной зоны р. Ока до точки 169, от точки 169 по границе водоохранной зоны р. Ока до точки 170, от точки 170 по границе водоохранной зоны р. Ока до точки 171, от точки 171 по границе водоохранной зоны р. Ока до точки 172, от точки 172 по границе водоохранной зоны р. Ока до точки 173, от точки 173 по границе водоохранной зоны р. Ока до точки 174, от точки 174 по границе водоохранной зоны р. Ока до точки 175, от точки 175 по границе водоохранной зоны р. Ока до точки 176, от точки 176 по границе водоохранной зоны р. Ока до точки 177, от точки 177 по границе водоохранной зоны р. Ока до точки 178, от точки 178 по границе водоохранной зоны р. Ока до точки 179, от точки 179 по границе водоохранной зоны р. Ока до точки 180, от точки 180 по границе водоохранной зоны р. Ока до точки 181, от точки 181 по границе водоохранной зоны р. Ока до точки 182, от точки 182 по границе водоохранной зоны р. Ока до точки 183, от точки 183 по границе водоохранной зоны р. Ока до точки 184, от точки 184 по границе водоохранной зоны р. Ока до точки 185, от точки 185 по границе водоохранной зоны р. Ока до точки 186, от точки 186 по границе водоохранной зоны р. Ока до точки 187, от точки 187 по границе водоохранной зоны р. Ока до точки 188, от точки 188 по границе водоохранной зоны р. Ока до точки 189, от точки 189 по границе водоохранной зоны р. Ока до точки 190, от точки 190 по границе водоохранной зоны	152	56.120119	42.997342			
			153	56.120043	42.997541			
			154	56.120071	42.997691			
			155	56.120078	42.997990			
			156	56.119793	42.999099			
			157	56.119229	43.000743			
			158	56.118562	43.002376			
			159	56.117949	43.003559			
			160	56.117720	43.003896			
			161	56.117421	43.004419			
			162	56.117212	43.004830			
			163	56.117017	43.005752			
			164	56.116690	43.006574			
			165	56.116335	43.007334			
			166	56.116203	43.007496			
			167	56.116057	43.007571			
			168	56.115876	43.008007			
			169	56.115820	43.008294			
			170	56.115528	43.008914			
			171	56.115354	43.009178			
			172	56.115173	43.009602			
			173	56.115006	43.009851			
			174	56.114881	43.009913			
			175	56.114742	43.010013			
			176	56.114686	43.010237			
			177	56.114686	43.010548			
			178	56.114673	43.010810			
			179	56.114095	43.011769			
			180	56.113629	43.012566			
			181	56.112975	43.013575			

		р. Ока до точки 191, от точки 191 по границе водоохранной зоны р. Ока до точки 192, от точки 192 по границе водоохранной зоны р. Ока до точки 193, от точки 193 по границе водоохранной зоны р. Ока до точки 194, от точки 194 по границе водоохранной зоны р. Ока до точки 195, от точки 195 по границе водоохранной зоны р. Ока до точки 196, от точки 196 по границе водоохранной зоны р. Ока до точки 197, от точки 197 по границе водоохранной зоны р. Ока до точки 198, от точки 198 по границе водоохранной зоны р. Ока до точки 199, от точки 199 по границе водоохранной зоны р. Ока до точки 200, от точки 200 по границе водоохранной зоны р. Ока до точки 201, от точки 201 по границе водоохранной зоны р. Ока до точки 202, от точки 202 по границе водоохранной зоны р. Ока до точки 203, от точки 203 по границе водоохранной зоны р. Ока до точки 204, от точки 204 по границе водоохранной зоны р. Ока до точки 205, от точки 205 по границе водоохранной зоны р. Ока до точки 206, от точки 206 по границе водоохранной зоны р. Ока до точки 207, от точки 207 по границе водоохранной зоны р. Ока до точки 208, от точки 208 по границе водоохранной зоны р. Ока до точки 209, от точки 209 по границе водоохранной зоны р. Ока до точки 210, от точки 210 по границе водоохранной зоны р. Ока до точки 211, от точки 211 по границе водоохранной зоны р. Ока до точки 212, от точки 212 по границе водоохранной зоны р. Ока до точки 213, от точки 213 по границе водоохранной зоны р. Ока до точки 214, от точки 214 по границе водоохранной зоны р. Ока до точки 215, от точки 215 по границе водоохранной зоны р. Ока до точки 216, от точки 216 по границе водоохранной зоны р. Ока до точки 217, от точки 217 по границе водоохранной зоны р. Ока до точки 218, от точки 218 по границе водоохранной зоны р. Ока до точки 219, от точки 219 по границе водоохранной зоны р. Ока до точки 220, от точки 220 по границе водоохранной зоны р. Ока до точки 221, от	182	56.112425	43.014435			
			183	56.112098	43.014896			
			184	56.111548	43.015730			
			185	56.110720	43.016664			
			186	56.110052	43.017611			
			187	56.109217	43.018520			
			188	56.108911	43.018906			
			189	56.108173	43.019666			
			190	56.107199	43.020712			
			191	56.105689	43.022157			
			192	56.104812	43.022891			
			193	56.103887	43.023489			
			194	56.103309	43.024112			
			195	56.102808	43.025083			
			196	56.101771	43.026278			
			197	56.100894	43.027324			
			198	56.099614	43.028905			
			199	56.098758	43.029963			
			200	56.098444	43.030523			
			201	56.097665	43.031556			
			202	56.096685	43.033113			
			203	56.096370	43.033569			
			204	56.095417	43.035340			
			205	56.094303	43.037681			
			206	56.093844	43.038481			
			207	56.093565	43.039061			
			208	56.093374	43.039364			
			209	56.093251	43.039580			
			210	56.093118	43.039944			
			211	56.092997	43.040287			

		точки 221 по границе водоохранной зоны р. Ока до точки 222, от точки 222 по границе водоохранной зоны р. Ока до точки 223, от точки 223 по прямой линии до точки 224, от точки 224 по границе водоохранной зоны р. Ока до точки 225, от точки 225 по границе водоохранной зоны р. Ока до точки 226, от точки 226 по границе водоохранной зоны р. Ока до точки 227, от точки 227 по границе водоохранной зоны р. Ока до точки 228, от точки 228 по границе водоохранной зоны р. Ока до точки 229, от точки 229 по границе водоохранной зоны р. Ока до точки 230, от точки 230 по границе водоохранной зоны р. Ока до точки 231, от точки 231 по границе водоохранной зоны р. Ока до точки 232, от точки 232 по границе водоохранной зоны р. Ока до точки 233, от точки 233 по границе водоохранной зоны р. Ока до точки 234, от точки 234 по границе водоохранной зоны р. Ока до точки 235, от точки 235 по границе водоохранной зоны р. Ока до точки 236, от точки 236 по прямой линии до точки 237, от точки 237 по границе водоохранной зоны р. Ока до точки 238, от точки 238 по границе водоохранной зоны р. Ока до точки 239, от точки 239 по границе водоохранной зоны р. Ока до точки 240, от точки 240 по границе водоохранной зоны р. Ока до точки 241, от точки 241 по границе водоохранной зоны р. Ока до точки 242, от точки 242 по границе водоохранной зоны р. Ока до точки 243, от точки 243 по границе водоохранной зоны р. Ока до точки 244, от точки 244 по границе водоохранной зоны р. Ока до точки 245, от точки 245 по границе водоохранной зоны р. Ока до точки 246, от точки 246 по границе водоохранной зоны р. Ока до точки 247, от точки 247 по прямой линии до точки 248, от точки 248 по границе водоохранной зоны р. Ока до точки 249, от точки 249 по границе водоохранной зоны р. Ока до точки 250, от точки 250 по границе водоохранной зоны р. Ока до точки 251, от точки 251 по границе водоохранной зоны р. Ока до точки 252, от точки 252 по границе водоохранной зоны	212	56.092909	43.040586			
			213	56.092780	43.041287			
			214	56.092606	43.042033			
			215	56.092387	43.042822			
			216	56.092300	43.043248			
			217	56.092235	43.043482			
			218	56.092061	43.043555			
			219	56.091797	43.043978			
			220	56.091783	43.044127			
			221	56.091811	43.044264			
			222	56.091720	43.044712			
			223	56.091414	43.045135			
			224	56.089435	43.047771			
			225	56.089080	43.048954			
			226	56.088391	43.050957			
			227	56.088077	43.051990			
			228	56.088022	43.052314			
			229	56.087938	43.052861			
			230	56.087680	43.053434			
			231	56.087318	43.054242			
			232	56.087151	43.055163			
			233	56.087012	43.055661			
			234	56.086865	43.056022			
			235	56.086538	43.056980			
			236	56.086064	43.058660			
			237	56.085305	43.060065			
			238	56.085145	43.060053			
			239	56.084992	43.060289			
			240	56.084936	43.060899			
			241	56.084825	43.061135			

		р. Ока до точки 253, от точки 253 по границе водоохранной зоны р. Ока до точки 254, от точки 254 по границе водоохранной зоны р. Ока до точки 255, от точки 255 по границе водоохранной зоны р. Ока до точки 256, от точки 256 по границе водоохранной зоны р. Ока до точки 257, от точки 257 по границе водоохранной зоны р. Ока до точки 258, от точки 258 по границе водоохранной зоны р. Ока до точки 259, от точки 259 по границе водоохранной зоны р. Ока до точки 260, от точки 260 по границе водоохранной зоны р. Ока до точки 261, от точки 261 по границе водоохранной зоны р. Ока до точки 262, от точки 262 по границе водоохранной зоны р. Ока до точки 263, от точки 263 по границе водоохранной зоны р. Ока до точки 264, от точки 264 по границе водоохранной зоны р. Ока до точки 265, от точки 265 по границе водоохранной зоны р. Ока до точки 266, от точки 266 по границе водоохранной зоны р. Ока до точки 267, от точки 267 по границе водоохранной зоны р. Ока до точки 268, от точки 268 по границе водоохранной зоны р. Ока до точки 269, от точки 269 по границе водоохранной зоны р. Ока до точки 270, от точки 270 по границе водоохранной зоны р. Ока до точки 271, от точки 271 по границе водоохранной зоны р. Ока до точки 272, от точки 272 по границе водоохранной зоны р. Ока до точки 273, от точки 273 по границе водоохранной зоны р. Ока до точки 274, от точки 274 по границе водоохранной зоны р. Ока до точки 275, от точки 275 по границе водоохранной зоны р. Ока до точки 276, от точки 276 по границе водоохранной зоны р. Ока до точки 277, от точки 277 по границе водоохранной зоны р. Ока до точки 278, от точки 278 по границе водоохранной зоны р. Ока до точки 279, от точки 279 по границе водоохранной зоны р. Ока до точки 280, от точки 280 по границе водоохранной зоны р. Ока до точки 281, от точки 281 по границе водоохранной зоны р. Ока до точки 282, от точки 282 по границе водоохранной зоны р. Ока до точки 283, от	242	56.084574	43.061570			
			243	56.084170	43.062379			
			244	56.083954	43.063051			
			245	56.083773	43.063573			
			246	56.083683	43.063984			
			247	56.083710	43.064395			
			248	56.083335	43.068353			
			249	56.083237	43.068640			
			250	56.083042	43.069361			
			251	56.082728	43.070083			
			252	56.081788	43.071774			
			253	56.081197	43.072433			
			254	56.080981	43.072905			
			255	56.080291	43.073614			
			256	56.080096	43.074086			
			257	56.079080	43.075790			
			258	56.078501	43.077307			
			259	56.077895	43.078613			
			260	56.077317	43.080105			
			261	56.076522	43.082244			
			262	56.076423	43.082553			
			263	56.075721	43.083836			
			264	56.075366	43.084532			
			265	56.075073	43.085589			
			266	56.074878	43.085974			
			267	56.074697	43.086447			
			268	56.074641	43.086920			
			269	56.074530	43.087293			
			270	56.074251	43.087653			
			271	56.074000	43.088399			

		точки 283 по границе водоохранной зоны р. Ока до точки 284, от точки 284 по границе водоохранной зоны р. Ока до точки 285, от точки 285 по границе водоохранной зоны р. Ока до точки 286, от точки 286 по границе водоохранной зоны р. Ока до точки 287, от точки 287 по границе водоохранной зоны р. Ока до точки 288, от точки 288 по границе водоохранной зоны р. Ока до точки 289, от точки 289 по границе водоохранной зоны р. Ока до точки 290, от точки 290 по границе водоохранной зоны р. Ока до точки 291, от точки 291 по границе водоохранной зоны р. Ока до точки 292, от точки 292 по границе водоохранной зоны р. Ока до точки 293, от точки 293 по границе водоохранной зоны р. Ока до точки 294, от точки 294 по границе водоохранной зоны р. Ока до точки 295, от точки 295 по границе водоохранной зоны р. Ока до точки 296, от точки 296 по границе водоохранной зоны р. Ока до точки 297, от точки 297 по границе водоохранной зоны р. Ока до точки 298, от точки 298 по границе водоохранной зоны р. Ока до точки 299, от точки 299 по границе водоохранной зоны р. Ока до точки 300, от точки 300 по границе водоохранной зоны р. Ока до точки 301, от точки 301 по границе водоохранной зоны р. Ока до точки 302, от точки 302 по границе водоохранной зоны р. Ока до точки 303, от точки 303 по границе водоохранной зоны р. Ока до точки 304, от точки 304 по границе водоохранной зоны р. Ока до точки 305, от точки 305 по границе водоохранной зоны р. Ока до точки 306, от точки 306 по границе водоохранной зоны р. Ока до точки 307, от точки 307 по границе водоохранной зоны р. Ока до точки 308, от точки 308 по границе водоохранной зоны р. Ока до точки 309, от точки 309 по границе водоохранной зоны р. Ока до точки 310, от точки 310 по границе водоохранной зоны р. Ока до точки 311, от точки 311 по границе водоохранной зоны р. Ока до точки 312, от точки 312 по границе водоохранной зоны р. Ока до точки 313, от точки 313 по границе	272	56.073430	43.090129			
			273	56.072706	43.091995			
			274	56.072080	43.093986			
			275	56.072038	43.094409			
			276	56.072101	43.094646			
			277	56.072143	43.094646			
			278	56.072157	43.094770			
			279	56.072080	43.095056			
			280	56.071871	43.095243			
			281	56.071816	43.095342			
			282	56.071741	43.095760			
			283	56.071475	43.096276			
			284	56.071398	43.096587			
			285	56.071308	43.097321			
			286	56.071149	43.097827			
			287	56.070855	43.098776			
			288	56.070375	43.100046			
			289	56.070085	43.100803			
			290	56.070018	43.101203			
			291	56.069983	43.101754			
			292	56.069828	43.102536			
			293	56.069603	43.103491			
			294	56.069387	43.104290			
			295	56.069091	43.105328			
			296	56.068842	43.106038			
			297	56.068736	43.106524			
			298	56.068696	43.106706			
			299	56.068489	43.107452			
			300	56.068271	43.108180			
			301	56.068146	43.108885			

		водоохранной зоны р. Ока до точки 314, от точки 314 по границе водоохранной зоны р. Ока до точки 315, от точки 315 по границе водоохранной зоны р. Ока до точки 316, от точки 316 по границе водоохранной зоны р. Ока до точки 317, от точки 317 по границе водоохранной зоны р. Ока до точки 318, от точки 318 по границе водоохранной зоны р. Ока до точки 319, от точки 319 по границе водоохранной зоны р. Ока до точки 320, от точки 320 по границе водоохранной зоны р. Ока до точки 321, от точки 321 по границе водоохранной зоны р. Ока до точки 322, от точки 322 по границе водоохранной зоны р. Ока до точки 323, от точки 323 по границе водоохранной зоны р. Ока до точки 324, от точки 324 по границе водоохранной зоны р. Ока до точки 325, от точки 325 по границе водоохранной зоны р. Ока до точки 326, от точки 326 по границе водоохранной зоны р. Ока до точки 327, от точки 327 по границе водоохранной зоны р. Ока до точки 328, от точки 328 по границе водоохранной зоны р. Ока до точки 329, от точки 329 по границе водоохранной зоны р. Ока до точки 330, от точки 330 по границе водоохранной зоны р. Ока до точки 331, от точки 331 по границе водоохранной зоны р. Ока до точки 332, от точки 332 по границе водоохранной зоны р. Ока до точки 333, от точки 333 по границе водоохранной зоны р. Ока до точки 334, от точки 334 по границе водоохранной зоны р. Ока до точки 335, от точки 335 по границе водоохранной зоны р. Ока до точки 336, от точки 336 по границе водоохранной зоны р. Ока до точки 337, от точки 337 по границе водоохранной зоны р. Ока до точки 338, от точки 338 по границе водоохранной зоны р. Ока до точки 339, от точки 339 по границе водоохранной зоны р. Ока до точки 340, от точки 340 по границе водоохранной зоны р. Ока до точки 341, от точки 341 по границе водоохранной зоны р. Ока до точки 342, от точки 342 по границе водоохранной зоны р. Ока до точки 343, от точки 343 по границе водоохранной зоны р. Ока до	302	56.067971	43.109725			
			303	56.067796	43.110603			
			304	56.067759	43.110825			
			305	56.067629	43.111348			
			306	56.067587	43.111735			
			307	56.067598	43.112037			
			308	56.067508	43.112523			
			309	56.067299	43.112896			
			310	56.067173	43.113108			
			311	56.067006	43.113158			
			312	56.066839	43.113108			
			313	56.066624	43.113506			
			314	56.066303	43.114090			
			315	56.066171	43.114426			
			316	56.066185	43.114551			
			317	56.066282	43.114650			
			318	56.066289	43.114762			
			319	56.066136	43.114924			
			320	56.065941	43.115011			
			321	56.065603	43.115346			
			322	56.065408	43.115503			
			323	56.064494	43.116702			
			324	56.063610	43.117560			
			325	56.063067	43.117983			
			326	56.062601	43.118206			
			327	56.062434	43.118318			
			328	56.062303	43.118793			
			329	56.061842	43.118911			
			330	56.061745	43.118803			
			331	56.061619	43.118840			

		точки 344, от точки 344 по границе водоохранной зоны р. Ока до точки 345, от точки 345 по границе водоохранной зоны р. Ока до точки 346, от точки 346 по границе водоохранной зоны р. Ока до точки 347, от точки 347 по границе водоохранной зоны р. Ока до точки 348, от точки 348 по границе водоохранной зоны р. Ока до точки 349, от точки 349 по границе водоохранной зоны р. Ока до точки 350, от точки 350 по границе водоохранной зоны р. Ока до точки 351, от точки 351 по границе водоохранной зоны р. Ока до точки 352, от точки 352 по границе водоохранной зоны р. Ока до точки 353, от точки 353 по границе водоохранной зоны р. Ока до точки 354, от точки 354 по границе водоохранной зоны р. Ока до точки 355, от точки 355 по границе водоохранной зоны р. Ока до точки 356, от точки 356 по границе водоохранной зоны р. Ока до точки 357, от точки 357 по границе водоохранной зоны р. Ока до точки 358, от точки 358 по границе водоохранной зоны р. Ока до точки 359, от точки 359 по границе водоохранной зоны р. Ока до точки 360, от точки 360 по границе водоохранной зоны р. Ока до точки 361, от точки 361 по границе водоохранной зоны р. Ока до точки 362, от точки 362 по границе водоохранной зоны р. Ока до точки 363, от точки 363 по границе водоохранной зоны р. Ока до точки 364, от точки 364 по границе водоохранной зоны р. Ока до точки 365, от точки 365 по границе водоохранной зоны р. Ока до точки 366, от точки 366 по границе водоохранной зоны р. Ока до точки 367, от точки 367 по границе водоохранной зоны р. Ока до точки 368, от точки 368 по границе водоохранной зоны р. Ока до точки 369, от точки 369 по границе водоохранной зоны р. Ока до точки 370, от точки 370 по границе водоохранной зоны р. Ока до точки 371, от точки 371 по границе водоохранной зоны р. Ока до точки 372, от точки 372 по границе водоохранной зоны р. Ока до точки 373, от точки 373 по границе водоохранной зоны р. Ока до точки 374, от точки 374	332	56.061174	43.119188			
			333	56.060812	43.119325			
			334	56.060443	43.119263			
			335	56.060012	43.119461			
			336	56.059392	43.119523			
			337	56.059177	43.119374			
			338	56.059114	43.119063			
			339	56.059038	43.118926			
			340	56.058912	43.118914			
			341	56.058724	43.118988			
			342	56.058585	43.119125			
			343	56.058418	43.119274			
			344	56.058258	43.119299			
			345	56.058154	43.119460			
			346	56.058021	43.119672			
			347	56.057660	43.119734			
			348	56.057277	43.119709			
			349	56.057047	43.119622			
			350	56.056859	43.119435			
			351	56.056825	43.119211			
			352	56.056838	43.119012			
			353	56.056971	43.118801			
			354	56.057207	43.118813			
			355	56.057374	43.118938			
			356	56.057402	43.119124			
			357	56.057444	43.119286			
			358	56.057653	43.119249			
			359	56.057722	43.119100			
			360	56.057792	43.119100			
			361	56.057889	43.119174			

		по границе водоохранной зоны р. Ока до точки 375, от точки 375 по границе водоохранной зоны р. Ока до точки 376, от точки 376 по границе водоохранной зоны р. Ока до точки 377, от точки 377 по границе водоохранной зоны р. Ока до точки 378, от точки 378 по границе водоохранной зоны р. Ока до точки 379, от точки 379 по границе водоохранной зоны р. Ока до точки 380, от точки 380 по границе водоохранной зоны р. Ока до точки 381, от точки 381 по границе водоохранной зоны р. Ока до точки 382, от точки 382 по границе водоохранной зоны р. Ока до точки 383, от точки 383 по границе водоохранной зоны р. Ока до точки 384, от точки 384 по границе водоохранной зоны р. Ока до точки 385, от точки 385 по границе водоохранной зоны р. Ока до точки 386, от точки 386 по границе водоохранной зоны р. Ока до точки 387, от точки 387 по границе водоохранной зоны р. Ока до точки 388, от точки 388 по границе водоохранной зоны р. Ока до точки 389, от точки 389 по границе водоохранной зоны р. Ока до точки 390, от точки 390 по границе водоохранной зоны р. Ока до точки 391, от точки 391 по границе водоохранной зоны р. Ока до точки 392, от точки 392 по границе водоохранной зоны р. Ока до точки 393, от точки 393 по границе водоохранной зоны р. Ока до точки 394, от точки 394 по границе водоохранной зоны р. Ока до точки 395, от точки 395 по границе водоохранной зоны р. Ока до точки 396, от точки 396 по границе водоохранной зоны р. Ока до точки 397, от точки 397 по границе водоохранной зоны р. Ока до точки 398, от точки 398 по границе водоохранной зоны р. Ока до точки 399, от точки 399 по границе водоохранной зоны р. Ока до точки 400, от точки 400 по границе водоохранной зоны р. Ока до точки 401, от точки 401 по границе водоохранной зоны р. Ока до точки 402, от точки 402 по границе водоохранной зоны р. Ока до точки 403, от точки 403 по границе водоохранной зоны р. Ока до точки 404, от точки 404 по границе водоохранной зоны	362	56.057952	43.119125			
			363	56.057987	43.118950			
			364	56.057980	43.118739			
			365	56.057875	43.118689			
			366	56.057820	43.118515			
			367	56.057855	43.118403			
			368	56.058119	43.118341			
			369	56.058244	43.118192			
			370	56.058244	43.118043			
			371	56.058251	43.117956			
			372	56.058349	43.117893			
			373	56.058418	43.117943			
			374	56.058530	43.118018			
			375	56.058585	43.117894			
			376	56.058676	43.117782			
			377	56.058829	43.117732			
			378	56.059038	43.117620			
			379	56.059156	43.117371			
			380	56.059156	43.117110			
			381	56.059031	43.116886			
			382	56.058892	43.116625			
			383	56.058669	43.116538			
			384	56.058523	43.116389			
			385	56.058460	43.116165			
			386	56.058405	43.115941			
			387	56.058252	43.115680			
			388	56.058112	43.115655			
			389	56.057952	43.115655			
			390	56.057848	43.115692			
			391	56.057841	43.115779			

		р. Ока до точки 405, от точки 405 по границе водоохранной зоны р. Ока до точки 406, от точки 406 по границе водоохранной зоны р. Ока до точки 407, от точки 407 по границе водоохранной зоны р. Ока до точки 408, от точки 408 по границе водоохранной зоны р. Ока до точки 409, от точки 409 по границе водоохранной зоны р. Ока до точки 410, от точки 410 по границе водоохранной зоны р. Ока до точки 411, от точки 411 по границе водоохранной зоны р. Ока до точки 412, от точки 412 по границе водоохранной зоны р. Ока до точки 413, от точки 413 по границе водоохранной зоны р. Ока до точки 414, от точки 414 по границе водоохранной зоны р. Ока до точки 415, от точки 415 по границе водоохранной зоны р. Ока до точки 416, от точки 416 по границе водоохранной зоны р. Ока до точки 417, от точки 417 по границе водоохранной зоны р. Ока до точки 418, от точки 418 по границе водоохранной зоны р. Ока до точки 419, от точки 419 по границе водоохранной зоны р. Ока до точки 420, от точки 420 по границе водоохранной зоны р. Ока до точки 421, от точки 421 по границе водоохранной зоны р. Ока до точки 422, от точки 422 по границе водоохранной зоны р. Ока до точки 423, от точки 423 по границе водоохранной зоны р. Ока до точки 424, от точки 424 по границе водоохранной зоны р. Ока до точки 425, от точки 425 по границе водоохранной зоны р. Ока до точки 426, от точки 426 по границе водоохранной зоны р. Ока до точки 427, от точки 427 по границе водоохранной зоны р. Ока до точки 428, от точки 428 по границе водоохранной зоны р. Ока до точки 429, от точки 429 по границе водоохранной зоны р. Ока до точки 430, от точки 430 по границе водоохранной зоны р. Ока до точки 431, от точки 431 по границе водоохранной зоны р. Ока до точки 432, от точки 432 по границе водоохранной зоны р. Ока до точки 433, от точки 433 по границе водоохранной зоны р. Ока до точки 434, от точки 434 по границе водоохранной зоны р. Ока до точки 435, от	392	56.057744	43.115804			
			393	56.057479	43.115717			
			394	56.057263	43.115418			
			395	56.057152	43.115306			
			396	56.056853	43.115269			
			397	56.056616	43.115132			
			398	56.056512	43.115094			
			399	56.056401	43.115132			
			400	56.056373	43.115219			
			401	56.056324	43.115592			
			402	56.056240	43.115977			
			403	56.056108	43.116052			
			404	56.056046	43.116151			
			405	56.056073	43.116276			
			406	56.056122	43.116425			
			407	56.056080	43.116624			
			408	56.055969	43.116773			
			409	56.055920	43.116736			
			410	56.055885	43.116562			
			411	56.055746	43.116512			
			412	56.055586	43.116574			
			413	56.055475	43.116599			
			414	56.055412	43.116449			
			415	56.055440	43.116151			
			416	56.055558	43.116014			
			417	56.055927	43.116014			
			418	56.055990	43.115878			
			419	56.055927	43.115778			
			420	56.055927	43.115666			
			421	56.056067	43.115293			

		точки 435 по границе водоохранной зоны р. Ока до точки 436, от точки 436 по границе водоохранной зоны р. Ока до точки 437, от точки 437 по границе водоохранной зоны р. Ока до точки 438, от точки 438 по границе водоохранной зоны р. Ока до точки 439, от точки 439 по границе водоохранной зоны р. Ока до точки 440, от точки 440 по границе водоохранной зоны р. Ока до точки 441, от точки 441 по границе водоохранной зоны р. Ока до точки 442, от точки 442 по границе водоохранной зоны р. Ока до точки 443, от точки 443 по границе водоохранной зоны р. Ока до точки 444, от точки 444 по границе водоохранной зоны р. Ока до точки 445, от точки 445 по границе водоохранной зоны р. Ока до точки 446, от точки 446 по границе водоохранной зоны р. Ока до точки 447, от точки 447 по границе водоохранной зоны р. Ока до точки 448, от точки 448 по границе водоохранной зоны р. Ока до точки 449, от точки 449 по границе водоохранной зоны р. Ока до точки 450, от точки 450 по границе водоохранной зоны р. Ока до точки 451, от точки 451 по границе водоохранной зоны р. Ока до точки 452, от точки 452 по границе водоохранной зоны р. Ока до точки 453, от точки 453 по границе водоохранной зоны р. Ока до точки 454, от точки 454 по границе водоохранной зоны р. Ока до точки 455, от точки 455 по границе водоохранной зоны р. Ока до точки 456, от точки 456 по границе водоохранной зоны р. Ока до точки 457, от точки 457 по границе водоохранной зоны р. Ока до точки 458, от точки 458 по границе водоохранной зоны р. Ока до точки 459, от точки 459 по границе водоохранной зоны р. Ока до точки 460, от точки 460 по границе водоохранной зоны р. Ока до точки 461, от точки 461 по границе водоохранной зоны р. Ока до точки 462, от точки 462 по границе водоохранной зоны р. Ока до точки 463, от точки 463 по границе водоохранной зоны р. Ока до точки 464, от точки 464 по границе водоохранной зоны р. Ока до точки 465, от точки 465 по границе	422	56.056178	43.114908			
			423	56.056122	43.114671			
			424	56.056018	43.114597			
			425	56.055858	43.114659			
			426	56.055830	43.114808			
			427	56.055837	43.115131			
			428	56.055767	43.115368			
			429	56.055677	43.115492			
			430	56.055586	43.115517			
			431	56.055524	43.115728			
			432	56.055364	43.116014			
			433	56.055245	43.116275			
			434	56.055210	43.116163			
			435	56.055259	43.115964			
			436	56.055468	43.115517			
			437	56.055545	43.115355			
			438	56.055607	43.115218			
			439	56.055662	43.115024			
			440	56.055785	43.114777			
			441	56.055785	43.114572			
			442	56.055687	43.114385			
			443	56.055625	43.114323			
			444	56.055534	43.114379			
			445	56.055475	43.114478			
			446	56.055405	43.114646			
			447	56.055312	43.114702			
			448	56.055186	43.114876			
			449	56.055107	43.114890			
			450	56.055054	43.114758			
			451	56.055051	43.114515			

		водоохранной зоны р. Ока до точки 466, от точки 466 по границе водоохранной зоны р. Ока до точки 467, от точки 467 по границе водоохранной зоны р. Ока до точки 468, от точки 468 по границе водоохранной зоны р. Ока до точки 469, от точки 469 по границе водоохранной зоны р. Ока до точки 470, от точки 470 по границе водоохранной зоны р. Ока до точки 471, от точки 471 по границе водоохранной зоны р. Ока до точки 472, от точки 472 по границе водоохранной зоны р. Ока до точки 473, от точки 473 по границе водоохранной зоны р. Ока до точки 474, от точки 474 по границе водоохранной зоны р. Ока до точки 475, от точки 475 по границе водоохранной зоны р. Ока до точки 476, от точки 476 по границе водоохранной зоны р. Ока до точки 477, от точки 477 по границе водоохранной зоны р. Ока до точки 478, от точки 478 по границе водоохранной зоны р. Ока до точки 479, от точки 479 по границе водоохранной зоны р. Ока до точки 480, от точки 480 по границе водоохранной зоны р. Ока до точки 481, от точки 481 по границе водоохранной зоны р. Ока до точки 482, от точки 482 по границе водоохранной зоны р. Ока до точки 483, от точки 483 по границе водоохранной зоны р. Ока до точки 484, от точки 484 по границе водоохранной зоны р. Ока до точки 485, от точки 485 по границе водоохранной зоны р. Ока до точки 486, от точки 486 по границе водоохранной зоны р. Ока до точки 487, от точки 487 по границе водоохранной зоны р. Ока до точки 488, от точки 488 по границе водоохранной зоны р. Ока до точки 489, от точки 489 по границе водоохранной зоны р. Ока до точки 490, от точки 490 по границе водоохранной зоны р. Ока до точки 491, от точки 491 по границе водоохранной зоны р. Ока до точки 492, от точки 492 по границе водоохранной зоны р. Ока до точки 493, от точки 493 по границе водоохранной зоны р. Ока до точки 494, от точки 494 по границе водоохранной зоны р. Ока до точки 495, от точки 495 по границе водоохранной зоны р. Ока до	452	56.055124	43.114167			
			453	56.055131	43.113950			
			454	56.055085	43.113962			
			455	56.054995	43.114174			
			456	56.054842	43.114428			
			457	56.054720	43.114633			
			458	56.054657	43.114944			
			459	56.054556	43.115243			
			460	56.054410	43.115292			
			461	56.054341	43.115094			
			462	56.054355	43.114870			
			463	56.054383	43.114497			
			464	56.054309	43.114192			
			465	56.054174	43.113931			
			466	56.054069	43.113800			
			467	56.054056	43.113638			
			468	56.054077	43.113523			
			469	56.054140	43.113446			
			470	56.054205	43.113029			
			471	56.054181	43.112954			
			472	56.054080	43.112836			
			473	56.053993	43.112811			
			474	56.053228	43.111623			
			475	56.052984	43.111151			
			476	56.052768	43.110989			
			477	56.052177	43.110467			
			478	56.051439	43.109758			
			479	56.050674	43.108763			
			480	56.049846	43.107842			
			481	56.048691	43.106723			

		точки 496, от точки 496 по границе водоохранной зоны р. Ока до точки 497, от точки 497 по границе водоохранной зоны р. Ока до точки 498, от точки 498 по границе водоохранной зоны р. Ока до точки 499, от точки 499 по границе водоохранной зоны р. Ока до точки 500, от точки 500 по границе водоохранной зоны р. Ока до точки 501, от точки 501 по границе водоохранной зоны р. Ока до точки 502, от точки 502 по границе водоохранной зоны р. Ока до точки 503, от точки 503 по границе водоохранной зоны р. Ока до точки 504, от точки 504 по границе водоохранной зоны р. Ока до точки 505, от точки 505 по границе водоохранной зоны р. Ока до точки 506, от точки 506 по границе водоохранной зоны р. Ока до точки 507, от точки 507 по границе водоохранной зоны р. Ока до точки 508, от точки 508 по границе водоохранной зоны р. Ока до точки 509, от точки 509 по границе водоохранной зоны р. Ока до точки 510, от точки 510 по границе водоохранной зоны р. Ока до точки 511, от точки 511 по границе водоохранной зоны р. Ока до точки 512, от точки 512 по границе водоохранной зоны р. Ока до точки 513, от точки 513 по границе водоохранной зоны р. Ока до точки 514, от точки 514 по границе водоохранной зоны р. Ока до точки 515, от точки 515 по границе водоохранной зоны р. Ока до точки 516, от точки 516 по границе водоохранной зоны р. Ока до точки 517, от точки 517 по границе водоохранной зоны р. Ока до точки 518, от точки 518 по границе водоохранной зоны р. Ока до точки 519, от точки 519 по границе водоохранной зоны р. Ока до точки 520, от точки 520 по границе водоохранной зоны р. Ока до точки 521, от точки 521 по границе водоохранной зоны р. Ока до точки 522, от точки 522 по границе водоохранной зоны р. Ока до точки 523, от точки 523 по границе водоохранной зоны р. Ока до точки 524, от точки 524 по границе водоохранной зоны р. Ока до точки 525, от точки 525 по границе водоохранной зоны р. Ока до точки 526, от точки 526	482	56.047974	43.106051			
			483	56.047870	43.105753			
			484	56.047647	43.105367			
			485	56.047299	43.104957			
			486	56.047007	43.104584			
			487	56.046812	43.104447			
			488	56.046109	43.103962			
			489	56.045079	43.103328			
			490	56.044863	43.103303			
			491	56.044745	43.103179			
			492	56.044766	43.103079			
			493	56.044689	43.103030			
			494	56.044585	43.103030			
			495	56.044244	43.102893			
			496	56.044014	43.102893			
			497	56.043847	43.102781			
			498	56.043576	43.102458			
			499	56.043485	43.102396			
			500	56.043305	43.102246			
			501	56.043096	43.102022			
			502	56.042901	43.101998			
			503	56.042685	43.102097			
			504	56.042456	43.102209			
			505	56.042233	43.102134			
			506	56.042010	43.101985			
			507	56.041808	43.101886			
			508	56.041725	43.101886			
			509	56.041641	43.101649			
			510	56.041586	43.101538			
			511	56.041474	43.101500			

		по границе водоохранной зоны р. Ока до точки 527, от точки 527 по границе водоохранной зоны р. Ока до точки 528, от точки 528 по границе водоохранной зоны р. Ока до точки 529, от точки 529 по границе водоохранной зоны р. Ока до точки 530, от точки 530 по границе водоохранной зоны р. Ока до точки 531, от точки 531 по границе водоохранной зоны р. Ока до точки 532, от точки 532 по границе водоохранной зоны р. Ока до точки 533, от точки 533 по границе водоохранной зоны р. Ока до точки 534, от точки 534 по границе водоохранной зоны р. Ока до точки 535, от точки 535 по границе водоохранной зоны р. Ока до точки 536, от точки 536 по границе водоохранной зоны р. Ока до точки 537, от точки 537 по границе водоохранной зоны р. Ока до точки 538, от точки 538 по границе водоохранной зоны р. Ока до точки 539, от точки 539 по границе водоохранной зоны р. Ока до точки 540, от точки 540 по границе водоохранной зоны р. Ока до точки 541, от точки 541 по границе водоохранной зоны р. Ока до точки 542, от точки 542 по границе водоохранной зоны р. Ока до точки 543, от точки 543 по границе водоохранной зоны р. Ока до точки 544, от точки 544 по границе водоохранной зоны р. Ока до точки 545, от точки 545 по границе водоохранной зоны р. Ока до точки 546, от точки 546 по границе водоохранной зоны р. Ока до точки 547, от точки 547 по границе водоохранной зоны р. Ока до точки 548, от точки 548 по границе водоохранной зоны р. Ока до точки 549, от точки 549 по границе водоохранной зоны р. Ока до точки 550, от точки 550 по границе водоохранной зоны р. Ока до точки 551, от точки 551 по границе водоохранной зоны р. Ока до точки 552, от точки 552 по границе водоохранной зоны р. Ока до точки 553, от точки 553 по границе водоохранной зоны р. Ока до точки 554, от точки 554 по границе водоохранной зоны р. Ока до точки 555, от точки 555 по границе водоохранной зоны р. Ока до точки 556, от точки 556 по границе водоохранной зоны	512	56.041363	43.101550			
			513	56.040625	43.101326			
			514	56.040521	43.101363			
			515	56.040284	43.101426			
			516	56.040082	43.101326			
			517	56.039888	43.101127			
			518	56.039373	43.100866			
			519	56.039240	43.100866			
			520	56.039004	43.100891			
			521	56.038774	43.100841			
			522	56.038538	43.100829			
			523	56.038357	43.100804			
			524	56.037925	43.100729			
			525	56.037341	43.100630			
			526	56.037236	43.100555			
			527	56.037194	43.100543			
			528	56.035907	43.100506			
			529	56.035218	43.100493			
			530	56.034884	43.100518			
			531	56.034717	43.100468			
			532	56.034564	43.100356			
			533	56.033411	43.100349			
			534	56.033242	43.100431			
			535	56.033026	43.100456			
			536	56.032810	43.100456			
			537	56.032636	43.100456			
			538	56.032316	43.100195			
			539	56.032073	43.100120			
			540	56.031168	43.100108			
			541	56.030187	43.100095			

		р. Ока до точки 557, от точки 557 по береговой линии р. Ока до точки 558, от точки 558 по береговой линии р. Ока до точки 559, от точки 559 по береговой линии р. Ока до точки 560, от точки 560 по береговой линии р. Ока до точки 561, от точки 561 по береговой линии р. Ока до точки 562, от точки 562 по береговой линии р. Ока до точки 563, от точки 563 по береговой линии р. Ока до точки 564, от точки 564 по береговой линии р. Ока до точки 565, от точки 565 по береговой линии р. Ока до точки 566, от точки 566 по береговой линии р. Ока до точки 567, от точки 567 по береговой линии р. Ока до точки 568, от точки 568 по береговой линии р. Ока до точки 569, от точки 569 по береговой линии р. Ока до точки 570, от точки 570 по береговой линии р. Ока до точки 571, от точки 571 по береговой линии р. Ока до точки 572, от точки 572 по береговой линии р. Ока до точки 573, от точки 573 по береговой линии р. Ока до точки 574, от точки 574 по береговой линии р. Ока до точки 575, от точки 575 по прямой линии до точки 1	542	56.029477	43.100120			
			543	56.029059	43.100133			
			544	56.028725	43.100058			
			545	56.028440	43.099934			
			546	56.027876	43.099909			
			547	56.027507	43.099847			
			548	56.027020	43.099753			
			549	56.026747	43.099770			
			550	56.025305	43.099505			
			551	56.024800	43.099335			
			552	56.024569	43.099343			
			553	56.024388	43.099210			
			554	56.023318	43.098783			
			555	56.022694	43.098519			
			556	56.022051	43.098395			
			557	56.021353	43.097828			
			558	56.020934	43.097616			
			559	56.020604	43.097626			
			560	56.020068	43.097461			
			561	56.019979	43.097402			
			562	56.019534	43.097227			
			563	56.019140	43.097226			
			564	56.018789	43.097268			
			565	56.018376	43.097167			
			566	56.018027	43.097104			
			567	56.017708	43.097004			
			568	56.017408	43.096970			
			569	56.016368	43.096317			
			570	56.015483	43.095706			
			571	56.014789	43.095430			

			572	56.014244	43.094939			
			573	56.014039	43.094709			
			574	56.013772	43.094490			
			575	56.013518	43.094418			
4.	№ 10, Река Ока	Граница участка: от точки 1 по границе водоохранной зоны р. Ока до точки 2, от точки 2 по границе водоохранной зоны р. Ока до точки 3, от точки 3 по границе водоохранной зоны р. Ока до точки 4, от точки 4 по границе водоохранной зоны р. Ока до точки 5, от точки 5 по границе водоохранной зоны р. Ока до точки 6, от точки 6 по границе водоохранной зоны р. Ока до точки 7, от точки 7 по прямой линии до точки 8, от точки 8 по границе водоохранной зоны р. Ока до точки 9, от точки 9 по границе водоохранной зоны р. Ока до точки 10, от точки 10 по границе водоохранной зоны р. Ока до точки 11, от точки 11 по границе водоохранной зоны р. Ока до точки 12, от точки 12 по границе водоохранной зоны р. Ока до точки 13, от точки 13 по границе водоохранной зоны р. Ока до точки 14, от точки 14 по границе водоохранной зоны р. Ока до точки 15, от точки 15 по границе водоохранной зоны р. Ока до точки 16, от точки 16 по границе водоохранной зоны р. Ока до точки 17, от точки 17 по границе водоохранной зоны р. Ока до точки 18, от точки 18 по границе водоохранной зоны р. Ока до точки 19, от точки 19 по границе водоохранной зоны р. Ока до точки 20, от точки 20 по границе водоохранной зоны р. Ока до точки 21, от точки 21 по границе водоохранной зоны р. Ока до точки 22, от точки 22 по границе водоохранной зоны р. Ока до точки 23, от точки 23 по границе водоохранной зоны р. Ока до точки 24, от точки 24 по границе водоохранной зоны р. Ока до точки 25, от точки 25 по прямой линии до точки 26, от точки 26 по границе водоохранной зоны р. Ока до точки 27, от точки 27 по границе водоохранной зоны р. Ока до точки 1	1	55.955709	42.981153	-	57,1556	промышленное рыболовство
			2	55.956129	42.982702			
			3	55.957359	42.986227			
			4	55.960856	42.994364			
			5	55.962734	42.998299			
			6	55.964223	43.000810			
			7	55.964359	43.001060			
			8	55.961789	43.003864			
			9	55.961695	43.003651			
			10	55.960739	43.001289			
			11	55.959591	42.998273			
			12	55.959433	42.997527			
			13	55.957639	42.993599			
			14	55.957010	42.992014			
			15	55.956750	42.991462			
			16	55.956220	42.990056			
			17	55.955879	42.989203			
			18	55.954546	42.987071			
			19	55.953500	42.984924			
			20	55.953000	42.983377			
			21	55.952388	42.981769			
			22	55.952253	42.981039			
			23	55.951883	42.980211			
			24	55.951672	42.979645			
			25	55.951310	42.978164			
			26	55.954599	42.975689			

			27	55.954790	42.976844			
5.	№ 14, Река Ока	Граница участка: от точки 1 по границе Владимирской области до точки 2, от точки 2 по границе Владимирской области до точки 3, от точки 3 по границе Владимирской области до точки 4, от точки 4 по границе Владимирской области до точки 5, от точки 5 по границе Владимирской области до точки 6, от точки 6 по границе Владимирской области до точки 7, от точки 7 по прибрежной защитной полосе р. Ока до точки 8, от точки 8 по прибрежной защитной полосе р. Ока до точки 9, от точки 9 по прибрежной защитной полосе р. Ока до точки 10, от точки 10 по прибрежной защитной полосе р. Ока до точки 11, от точки 11 по прибрежной защитной полосе р. Ока до точки 12, от точки 12 по прибрежной защитной полосе р. Ока до точки 13, от точки 13 по прибрежной защитной полосе р. Ока до точки 14, от точки 14 по прибрежной защитной полосе р. Ока до точки 15, от точки 15 по прибрежной защитной полосе р. Ока до точки 16, от точки 16 по прибрежной защитной полосе р. Ока до точки 17, от точки 17 по прибрежной защитной полосе р. Ока до точки 18, от точки 18 по прибрежной защитной полосе р. Ока до точки 19, от точки 19 по прибрежной защитной полосе р. Ока до точки 20, от точки 20 по прибрежной защитной полосе р. Ока до точки 21, от точки 21 по прибрежной защитной полосе р. Ока до точки 22, от точки 22 по прибрежной защитной полосе р. Ока до точки 23, от точки 23 по прибрежной защитной полосе р. Ока до точки 24, от точки 24 по прибрежной защитной полосе р. Ока до точки 25, от точки 25 по прибрежной защитной полосе р. Ока до точки 26, от точки 26 по прибрежной защитной полосе р. Ока до точки 27, от точки 27 по прибрежной защитной полосе р. Ока до точки 28, от точки 28 по границе Владимирской области до точки 29, от точки 29 по границе Владимирской области до точки 30, от точки 30 по границе Владимирской области до точки 1	1	55.732830	42.249631	-	15,9356	промышленное рыболовство
			2	55.733626	42.250013			
			3	55.735974	42.250651			
			4	55.737000	42.250985			
			5	55.738489	42.251471			
			6	55.739251	42.251736			
			7	55.739114	42.254312			
			8	55.738797	42.254115			
			9	55.738248	42.253839			
			10	55.737598	42.253611			
			11	55.737413	42.253576			
			12	55.736942	42.253387			
			13	55.736712	42.253283			
			14	55.736228	42.253064			
			15	55.735257	42.252740			
			16	55.734361	42.252471			
			17	55.733465	42.252335			
			18	55.732994	42.252254			
			19	55.732857	42.252120			
			20	55.732781	42.252093			
			21	55.732645	42.252093			
			22	55.732356	42.252039			
			23	55.732144	42.251904			
			24	55.731403	42.251809			
			25	55.730910	42.251647			
			26	55.730409	42.251243			
			27	55.730272	42.251136			
			28	55.730593	42.247141			
			29	55.731084	42.248063			

			30	55.732085	42.249272			
Горьковское водохранилище								
1.	Участок Горьковского водохранилища напротив устья реки Троца в границах муниципального округа город Чкаловск Нижегородской области	Граница участка: от точки 1 по прямой линии до точки 2, от точки 2 по прямой линии до точки 3, от точки 3 по прямой линии до точки 4, от точки 4 по прямой линии до точки 5, от точки 5 по прямой линии до точки 1	1	56.716593	43.286998	-	1014,899	промышленное рыболовство
			2	56.688651	43.291116			
			3	56.666509	43.323567			
			4	56.660244	43.263965			
			5	56.716792	43.276612			
2.	№ 3, Горьковское водохранилище, левый берег, за исключением мелководной зоны левого берега (500 м от береговой линии)	Граница участка: от точки 1 по прямой линии до точки 2, от точки 2 по прямой линии до точки 3, от точки 3 по прямой линии до точки 4, от точки 4 по прямой линии до точки 1	1	56.756621	43.275164	-	786,4215	промышленное рыболовство
			2	56.769253	43.347215			
			3	56.752171	43.351561			
			4	56.742837	43.279290			
3.	Участок Горьковского водохранилища между устьями р. Мича и р. Шмиль (за исключение островов) в границах муниципального округа Сокольский Нижегородской области	Граница участка: от точки 1 по прямой линии до точки 2, от точки 2 по прямой линии до точки 3, от точки 3 по прямой линии до точки 4, от точки 4 по прямой линии до точки 5 и далее от точки 5 по прямой линии до точки 1	1	56.893717	43.256786	-	826,8394	промышленное рыболовство
			2	56.894414	43.294112			
			3	56.861165	43.320274			
			4	56.856852	43.285732			
			5	56.877333	43.275351			
4.	Участок Горьковского водохранилища напротив устья р. Мича в границах муниципального округа Сокольский Нижегородской области	Граница участка: от точки 1 по прямой линии до точки 2, от точки 2 по прямой линии до точки 3, от точки 3 по прямой линии до точки 4, от точки 4 по прямой линии до точки 5 и далее от точки 5 по прямой линии до точки 1	1	56.923450	43.246949	-	642,3020	промышленное рыболовство
			2	56.927390	43.280051			
			3	56.899339	43.290139			
			4	56.896928	43.255029			
			5	56.916198	43.249758			
5.	№ 8, Горьковское водохранилище, левобережная зона, за исключением 500-метровой береговой зоны	Граница участка: от точки 1 по прямой линии до точки 2, от точки 2 по прямой линии до точки 3, от точки 3 по границе Ивановской области до точки 4, от точки 4 по границе Ивановской области 5, от точки 5 по границе Ивановской области до точки 6, от точки 6 по границе Ивановской области до точки 7, от точки 7 по границе Ивановской области до точки 8, от точки 8 по границе Ивановской области до	1	56.999402	43.214886	-	1193,8898	промышленное рыболовство
			2	56.944936	43.270109			
			3	56.937552	43.227254			
			4	56.944642	43.224129			
			5	56.952013	43.221096			
			6	56.964080	43.216560			
			7	56.976880	43.212135			

		точки 9, от точки 9 по прямой линии до точки 1	8	56.989740	43.203840			
			9	56.994298	43.198871			
6.	Участок Горьковского водохранилища напротив устьевых участков р. Моча и р. Лотинка в границах муниципального округа Сокольский Нижегородской области	Граница участка: от точки 1 по прямой линии до точки 2, от точки 2 по прямой линии до точки 3, от точки 3 по прямой линии до точки 4, от точки 4 по прямой линии до точки 5 и далее от точки 5 по прямой линии до точки 1	1	57.020048	43.168369	-	267,6257	промышленное рыболовство
			2	57.026551	43.179035			
			3	57.016126	43.195674			
			4	56.997160	43.200337			
			5	57.001541	43.190889			
7.	Участок Горьковского водохранилища выше устья р. Моча между деревнями Порботное и Юркино в границах муниципального округа Сокольский Нижегородской области	Граница участка: от точки 1 по прямой линии до точки 2, от точки 2 по прямой линии до точки 3, от точки 3 по прямой линии до точки 4, от точки 4 по прямой линии до точки 5 и далее от точки 5 по прямой линии до точки 1	1	57.054720	43.131764	-	703,5012	промышленное рыболовство
			2	57.097044	43.138368			
			3	57.052480	43.161628			
			4	57.036077	43.165782			
			5	57.032840	43.153829			
8.	Участок Горьковского водохранилища между пгт Сокольское и д. Порботное в границах муниципального округа Сокольский Нижегородской области	Граница участка: от точки 1 по прямой линии до точки 2, от точки 2 по прямой линии до точки 3, от точки 3 по прямой линии до точки 4, от точки 4 по прямой линии до точки 1	1	57.136976	43.089372	-	520,6193	промышленное рыболовство
			2	57.135932	43.119361			
			3	57.101649	43.116119			
			4	57.102464	43.100785			
9.	Участок Горьковского водохранилища напротив пгт Сокольское в границах муниципального округа Сокольский Нижегородской области	Граница участка: от точки 1 по прямой линии до точки 2, от точки 2 по прямой линии до точки 3, от точки 3 по прямой линии до точки 4, от точки 4 по прямой линии до точки 5 и далее от точки 5 по прямой линии до точки 1	1	57.173606	43.091543	-	903,2952	промышленное рыболовство
			2	57.174099	43.129634			
			3	57.138866	43.129576			
			4	57.140587	43.090581			
			5	57.156397	43.089138			
10.	Участок Горьковского водохранилища между устьем р. Алешинка и пгт Сокольское справа от судового хода в границах муниципального округа	Граница участка: от точки 1 по прямой линии до точки 2, от точки 2 по прямой линии до точки 3, от точки 3 по прямой линии до точки 4, от точки 4 по прямой линии до точки 5 и далее от точки 5 по прямой линии до точки 1	1	57.214210	43.115196	-	600,6710	промышленное рыболовство
			2	57.214384	43.121619			
			3	57.176960	43.129430			
			4	57.176399	43.090583			
			5	57.190000	43.096890			

	Сокольский Нижегородской области							
11.	Участок Горьковского водохранилища напротив устья р. Алешинка слева от судового хода в границах муниципального округа Сокольский Нижегородской области	Граница участка: от точки 1 по прямой линии до точки 2, от точки 2 по прямой линии до точки 3, от точки 3 по прямой линии до точки 4, от точки 4 по прямой линии до точки 5 и далее от точки 5 по прямой линии до точки 6, от точки 6 до точки 7 по прямой линии, от точки 7 до точки 8 по прямой линии, от точки 8 до точки 1 по прямой линии	1	57.236416	43.155068	-	2120,7352	промышленное рыболовство
			2	57.240595	43.209765			
			3	57.184345	43.173713			
			4	57.185658	43.165977			
			5	57.167557	43.153326			
			6	57.167587	43.145249			
			7	57.180128	43.141629			
			8	57.221831	43.129149			
12.	№ 18, Горьковское водохранилище, левобережная сторона, за исключением устьевых участков рек и заливов	Граница участка: от точки 1 по прямой линии до точки 2, от точки 2 по прямой линии до точки 3, от точки 3 по прямой линии до точки 4, от точки 4 по прямой линии до точки 5, от точки 5 по прямой линии до точки 6, от точки 6 по прямой линии до точки 7, от точки 7 по прямой линии до точки 8, от точки 8 по прямой линии до точки 9, от точки 9 по прямой линии до точки 10, от точки 10 по прямой линии до точки 11, от точки 11 по прямой линии до точки 12, от точки 12 по прямой линии до точки 13, от точки 13 по прямой линии до точки 14, от точки 14 по прямой линии до точки 15, от точки 15 по прямой линии до точки 16, от точки 16 по прямой линии до точки 17, от точки 17 по прямой линии до точки 18, от точки 18 по прямой линии до точки 19, от точки 19 по прямой линии до точки 20, от точки 20 по прямой линии до точки 21, от точки 21 по прямой линии до точки 22, от точки 22 по прямой линии до точки 23, от точки 23 по прямой линии до точки 24, от точки 24 по прямой линии до точки 25, от точки 25 по прямой линии до точки 26, от точки 26 по прямой линии до точки 27, от точки 27 по прямой линии до точки 28, от точки 28	1	57.329915	43.228212	-	1017,6753	промышленное рыболовство
			2	57.329330	43.231830			
			3	57.328332	43.233420			
			4	57.328170	43.233313			
			5	57.327970	43.233211			
			6	57.327804	43.233152			
			7	57.327714	43.233126			
			8	57.327712	43.233126			
			9	57.327612	43.233070			
			10	57.327426	43.232963			
			11	57.327410	43.232954			
			12	57.327234	43.232857			
			13	57.327075	43.232742			
			14	57.326889	43.232589			
			15	57.326628	43.232432			
			16	57.326517	43.232388			
			17	57.326295	43.232287			
			18	57.326106	43.232171			
			19	57.325755	43.231925			
			20	57.325615	43.231842			
			21	57.325358	43.231720			

		по прямой линии до точки 29, от точки 29 по прямой линии до точки 30, от точки 30 по прямой линии до точки 31, от точки 31 по прямой линии до точки 32, от точки 32 по прямой линии до точки 33, от точки 33 по прямой линии до точки 34, от точки 34 по прямой линии до точки 35, от точки 35 по прямой линии до точки 36, от точки 36 по прямой линии до точки 37, от точки 37 по прямой линии до точки 38, от точки 38 по прямой линии до точки 39, от точки 39 по прямой линии до точки 40, от точки 40 по прямой линии до точки 41, от точки 41 по прямой линии до точки 42, от точки 42 по прямой линии до точки 43, от точки 43 по прямой линии до точки 44, от точки 44 по прямой линии до точки 45, от точки 45 по прямой линии до точки 46, от точки 46 по прямой линии до точки 47, от точки 47 по прямой линии до точки 48, от точки 48 по прямой линии до точки 49, от точки 49 по прямой линии до точки 50, от точки 50 по прямой линии до точки 51, от точки 51 по прямой линии до точки 52, от точки 52 по прямой линии до точки 53, от точки 53 по прямой линии до точки 54, от точки 54 по прямой линии до точки 55, от точки 55 по прямой линии до точки 56, от точки 56 по прямой линии до точки 57, от точки 57 по прямой линии до точки 58, от точки 58 по прямой линии до точки 59, от точки 59 по прямой линии до точки 60, от точки 60 по прямой линии до точки 61, от точки 61 по прямой линии до точки 62, от точки 62 по прямой линии до точки 63, от точки 63 по прямой линии до точки 64, от точки 64 по прямой линии до точки 65, от точки 65 по прямой линии до точки 66, от точки 66 по прямой линии до точки 67, от точки 67 по прямой линии до точки 68, от точки 68	22	57.324807	43.231432			
			23	57.324751	43.231404			
			24	57.324600	43.231338			
			25	57.324549	43.231295			
			26	57.324460	43.231223			
			27	57.324148	43.231110			
			28	57.323973	43.230939			
			29	57.323523	43.230672			
			30	57.323466	43.230658			
			31	57.323434	43.230650			
			32	57.323413	43.230646			
			33	57.323253	43.230562			
			34	57.322951	43.230345			
			35	57.322838	43.230273			
			36	57.322528	43.230107			
			37	57.322489	43.230087			
			38	57.322138	43.229920			
			39	57.321901	43.229800			
			40	57.321577	43.229608			
			41	57.321462	43.229550			
			42	57.321165	43.229425			
			43	57.320897	43.229364			
			44	57.320755	43.229359			
			45	57.320700	43.229358			
			46	57.320595	43.229370			
			47	57.320500	43.229387			
			48	57.319935	43.229733			
			49	57.319784	43.229957			
			50	57.319684	43.229886			
			51	57.319259	43.229622			
			52	57.319015	43.229467			

		по прямой линии до точки 69, от точки 69 по прямой линии до точки 70, от точки 70 по прямой линии до точки 71, от точки 71 по прямой линии до точки 72, от точки 72 по прямой линии до точки 73, от точки 73 по прямой линии до точки 74, от точки 74 по прямой линии до точки 75, от точки 75 по прямой линии до точки 76, от точки 76 по прямой линии до точки 77, от точки 77 по прямой линии до точки 78, от точки 78 по прямой линии до точки 79, от точки 79 по прямой линии до точки 80, от точки 80 по прямой линии до точки 81, от точки 81 по прямой линии до точки 82, от точки 82 по прямой линии до точки 83, от точки 83 по прямой линии до точки 84, от точки 84 по прямой линии до точки 85, от точки 85 по прямой линии до точки 86, от точки 86 по прямой линии до точки 87, от точки 87 по прямой линии до точки 88, от точки 88 по прямой линии до точки 89, от точки 89 по прямой линии до точки 90, от точки 90 по прямой линии до точки 91, от точки 91 по прямой линии до точки 92, от точки 92 по прямой линии до точки 93, от точки 93 по прямой линии до точки 94, от точки 94 по прямой линии до точки 95, от точки 95 по прямой линии до точки 96, от точки 96 по прямой линии до точки 97, от точки 97 по прямой линии до точки 98, от точки 98 по прямой линии до точки 99, от точки 99 по прямой линии до точки 100, от точки 100 по прямой линии до точки 101, от точки 101 по прямой линии до точки 102, от точки 102 по прямой линии до точки 103, от точки 103 по прямой линии до точки 104, от точки 104 по прямой линии до точки 105, от точки 105 по прямой линии до точки 106, от точки 106 по прямой линии до точки 107, от точки 107 по прямой линии до	53	57.318577	43.229134			
			54	57.318373	43.228973			
			55	57.317868	43.228560			
			56	57.317316	43.228348			
			57	57.317205	43.228349			
			58	57.317186	43.228350			
			59	57.317116	43.228368			
			60	57.316753	43.228010			
			61	57.316470	43.227692			
			62	57.316243	43.227404			
			63	57.316209	43.227362			
			64	57.315360	43.226354			
			65	57.314428	43.225228			
			66	57.314411	43.225209			
			67	57.314163	43.224918			
			68	57.314093	43.224841			
			69	57.313930	43.224701			
			70	57.313577	43.224447			
			71	57.313397	43.224343			
			72	57.312762	43.224068			
			73	57.312605	43.224018			
			74	57.312125	43.223918			
			75	57.311362	43.223752			
			76	57.311177	43.223735			
			77	57.311109	43.223741			
			78	57.310860	43.223773			
			79	57.310734	43.223801			
			80	57.310460	43.223885			
			81	57.310164	43.224041			
			82	57.309992	43.224173			
			83	57.309942	43.224194			

		точки 108, от точки 108 по прямой линии до точки 109, от точки 109 по прямой линии до точки 110, от точки 110 по прямой линии до точки 111, от точки 111 по прямой линии до точки 112, от точки 112 по прямой линии до точки 113, от точки 113 по прямой линии до точки 114, от точки 114 по прямой линии до точки 115, от точки 115 по прямой линии до точки 116, от точки 116 по прямой линии до точки 117, от точки 117 по прямой линии до точки 118, от точки 118 по прямой линии до точки 119, от точки 119 по прямой линии до точки 120, от точки 120 по прямой линии до точки 121, от точки 121 по прямой линии до точки 122, от точки 122 по прямой линии до точки 123, от точки 123 по прямой линии до точки 124, от точки 124 по прямой линии до точки 125, от точки 125 по прямой линии до точки 126, от точки 126 по прямой линии до точки 127, от точки 127 по прямой линии до точки 128, от точки 128 по прямой линии до точки 129, от точки 129 по прямой линии до точки 130, от точки 130 по прямой линии до точки 131, от точки 131 по прямой линии до точки 132, от точки 132 по прямой линии до точки 133, от точки 133 по прямой линии до точки 134, от точки 134 по прямой линии до точки 135, от точки 135 по прямой линии до точки 136, от точки 136 по прямой линии до точки 137, от точки 137 по прямой линии до точки 138, от точки 138 по прямой линии до точки 139, от точки 139 по прямой линии до точки 140, от точки 140 по прямой линии до точки 141, от точки 141 по прямой линии до точки 142, от точки 142 по прямой линии до точки 143, от точки 143 по прямой линии до точки 144, от точки 144 по прямой линии до точки 145, от	84	57.309556	43.224249			
			85	57.309490	43.224261			
			86	57.308928	43.224392			
			87	57.308610	43.224446			
			88	57.308235	43.224475			
			89	57.308068	43.224507			
			90	57.307677	43.224628			
			91	57.307625	43.224626			
			92	57.307108	43.224541			
			93	57.307103	43.224540			
			94	57.306873	43.224504			
			95	57.306774	43.224495			
			96	57.306290	43.224485			
			97	57.306017	43.224382			
			98	57.305785	43.224332			
			99	57.305560	43.224320			
			100	57.305496	43.224320			
			101	57.305415	43.224327			
			102	57.305284	43.224346			
			103	57.305023	43.224502			
			104	57.304937	43.224487			
			105	57.304799	43.224513			
			106	57.304777	43.224510			
			107	57.304760	43.224509			
			108	57.304026	43.224448			
			109	57.303606	43.224334			
			110	57.303573	43.224326			
			111	57.302806	43.224153			
			112	57.302702	43.224137			
			113	57.301908	43.224072			
			114	57.301684	43.223996			

		точки 145 по прямой линии до точки 146, от точки 146 по прямой линии до точки 147, от точки 147 по прямой линии до точки 148, от точки 148 по прямой линии до точки 149, от точки 149 по прямой линии до точки 150, от точки 150 по прямой линии до точки 151, от точки 151 по прямой линии до точки 152, от точки 152 по прямой линии до точки 153, от точки 153 по прямой линии до точки 154, от точки 154 по прямой линии до точки 155, от точки 155 по прямой линии до точки 156, от точки 156 по прямой линии до точки 157, от точки 157 по прямой линии до точки 158, от точки 158 по прямой линии до точки 159, от точки 159 по прямой линии до точки 160, от точки 160 по прямой линии до точки 161, от точки 161 по прямой линии до точки 162, от точки 162 по прямой линии до точки 163, от точки 163 по прямой линии до точки 164, от точки 164 по прямой линии до точки 165, от точки 165 по прямой линии до точки 166, от точки 166 по прямой линии до точки 167, от точки 167 по прямой линии до точки 168, от точки 168 по прямой линии до точки 169, от точки 169 по прямой линии до точки 170, от точки 170 по прямой линии до точки 171, от точки 171 по прямой линии до точки 172, от точки 172 по прямой линии до точки 173, от точки 173 по прямой линии до точки 174, от точки 174 по прямой линии до точки 175, от точки 175 по прямой линии до точки 176, от точки 176 по прямой линии до точки 177, от точки 177 по прямой линии до точки 178, от точки 178 по прямой линии до точки 179, от точки 179 по прямой линии до точки 180, от точки 180 по прямой линии до точки 181, от точки 181 по прямой линии до точки 182, от точки 182 по	115	57.301320	43.223858			
			116	57.301071	43.223808			
			117	57.300802	43.223801			
			118	57.300056	43.223623			
			119	57.300044	43.223620			
			120	57.299245	43.223443			
			121	57.299198	43.223434			
			122	57.298307	43.223294			
			123	57.297936	43.223222			
			124	57.297734	43.223163			
			125	57.297676	43.223149			
			126	57.297467	43.223105			
			127	57.297052	43.222954			
			128	57.296471	43.222737			
			129	57.296431	43.222723			
			130	57.296184	43.222645			
			131	57.296163	43.222639			
			132	57.296041	43.222604			
			133	57.295885	43.222538			
			134	57.295847	43.222522			
			135	57.295758	43.222489			
			136	57.295623	43.222434			
			137	57.295445	43.222355			
			138	57.295294	43.222305			
			139	57.294680	43.222166			
			140	57.294320	43.222082			
			141	57.294168	43.222044			
			142	57.294124	43.221977			
			143	57.293885	43.221787			
			144	57.293831	43.221755			
			145	57.293504	43.221640			

		прямой линии до точки 183, от точки 183 по прямой линии до точки 184, от точки 184 по прямой линии до точки 185, от точки 185 по прямой линии до точки 186, от точки 186 по прямой линии до точки 187, от точки 187 по прямой линии до точки 188, от точки 188 по прямой линии до точки 189, от точки 189 по прямой линии до точки 190, от точки 190 по прямой линии до точки 191, от точки 191 по прямой линии до точки 192, от точки 192 по прямой линии до точки 193, от точки 193 по прямой линии до точки 194, от точки 194 по прямой линии до точки 195, от точки 195 по прямой линии до точки 196, от точки 196 по прямой линии до точки 197, от точки 197 по прямой линии до точки 198, от точки 198 по прямой линии до точки 199, от точки 199 по прямой линии до точки 200, от точки 200 по прямой линии до точки 201, от точки 201 по прямой линии до точки 202, от точки 202 по прямой линии до точки 203, от точки 203 по прямой линии до точки 204, от точки 204 по прямой линии до точки 205, от точки 205 по прямой линии до точки 206, от точки 206 по прямой линии до точки 207, от точки 207 по прямой линии до точки 208, от точки 208 по прямой линии до точки 209, от точки 209 по прямой линии до точки 210, от точки 210 по прямой линии до точки 211, от точки 211 по прямой линии до точки 212, от точки 212 по прямой линии до точки 213, от точки 213 по прямой линии до точки 214, от точки 214 по прямой линии до точки 215, от точки 215 по прямой линии до точки 216, от точки 216 по прямой линии до точки 217, от точки 217 по прямой линии до точки 218, от точки 218 по прямой линии до точки 219, от точки 219 по прямой линии до	146	57.293457	43.221635			
			147	57.293345	43.221630			
			148	57.293211	43.221647			
			149	57.293163	43.221658			
			150	57.293061	43.221676			
			151	57.293016	43.221682			
			152	57.292817	43.221630			
			153	57.292648	43.221580			
			154	57.292475	43.221485			
			155	57.292401	43.221448			
			156	57.292161	43.221343			
			157	57.291431	43.220975			
			158	57.291403	43.220962			
			159	57.291117	43.220830			
			160	57.290764	43.220756			
			161	57.290749	43.220756			
			162	57.290594	43.220765			
			163	57.290359	43.220862			
			164	57.290243	43.220851			
			165	57.290153	43.220849			
			166	57.289808	43.220945			
			167	57.289800	43.220949			
			168	57.289643	43.220968			
			169	57.289618	43.220971			
			170	57.289573	43.220978			
			171	57.289349	43.220920			
			172	57.289270	43.220904			
			173	57.288667	43.220814			
			174	57.288533	43.220807			
			175	57.288519	43.220807			
			176	57.288051	43.220833			

		точки 220, от точки 220 по прямой линии до точки 221, от точки 221 по прямой линии до точки 222, от точки 222 по прямой линии до точки 223, от точки 223 по прямой линии до точки 224, от точки 224 по прямой линии до точки 225, от точки 225 по прямой линии до точки 226, от точки 226 по прямой линии до точки 227, от точки 227 по прямой линии до точки 228, от точки 228 по прямой линии до точки 229, от точки 229 по прямой линии до точки 230, от точки 230 по прямой линии до точки 231, от точки 231 по прямой линии до точки 232, от точки 232 по прямой линии до точки 233, от точки 233 по прямой линии до точки 234, от точки 234 по прямой линии до точки 235, от точки 235 по прямой линии до точки 236, от точки 236 по прямой линии до точки 237, от точки 237 по прямой линии до точки 238, от точки 238 по прямой линии до точки 239, от точки 239 по прямой линии до точки 240, от точки 240 по прямой линии до точки 241, от точки 241 по прямой линии до точки 242, от точки 242 по прямой линии до точки 243, от точки 243 по прямой линии до точки 244, от точки 244 по прямой линии до точки 245, от точки 245 по прямой линии до точки 246, от точки 246 по прямой линии до точки 247, от точки 247 по прямой линии до точки 248, от точки 248 по прямой линии до точки 249, от точки 249 по прямой линии до точки 250, от точки 250 по прямой линии до точки 251, от точки 251 по прямой линии до точки 252, от точки 252 по прямой линии до точки 253, от точки 253 по прямой линии до точки 254, от точки 254 по прямой линии до точки 255, от точки 255 по прямой линии до точки 256, от точки 256 по прямой линии до точки 257, от	177	57.287730	43.220839			
			178	57.287718	43.220839			
			179	57.287671	43.220843			
			180	57.287476	43.220862			
			181	57.287416	43.220857			
			182	57.287272	43.220833			
			183	57.287238	43.220828			
			184	57.287107	43.220812			
			185	57.286913	43.220760			
			186	57.286809	43.220720			
			187	57.286689	43.220670			
			188	57.286661	43.220659			
			189	57.286555	43.220619			
			190	57.286505	43.220602			
			191	57.286331	43.220549			
			192	57.286102	43.220438			
			193	57.286081	43.220428			
			194	57.285848	43.220322			
			195	57.285837	43.220317			
			196	57.285495	43.220167			
			197	57.285246	43.220015			
			198	57.285021	43.219916			
			199	57.284862	43.219872			
			200	57.284814	43.219854			
			201	57.284643	43.219810			
			202	57.284482	43.219789			
			203	57.284238	43.219732			
			204	57.284086	43.219653			
			205	57.283903	43.219548			
			206	57.283896	43.219544			
			207	57.283728	43.219450			

		точки 257 по прямой линии до точки 258, от точки 258 по прямой линии до точки 259, от точки 259 по прямой линии до точки 260, от точки 260 по прямой линии до точки 261, от точки 261 по прямой линии до точки 262, от точки 262 по прямой линии до точки 263, от точки 263 по прямой линии до точки 264, от точки 264 по прямой линии до точки 265, от точки 265 по прямой линии до точки 266, от точки 266 по прямой линии до точки 267, от точки 267 по прямой линии до точки 268, от точки 268 по прямой линии до точки 269, от точки 269 по прямой линии до точки 270, от точки 270 по прямой линии до точки 271, от точки 271 по прямой линии до точки 272, от точки 272 по прямой линии до точки 273, от точки 273 по прямой линии до точки 274, от точки 274 по прямой линии до точки 275, от точки 275 по прямой линии до точки 276, от точки 276 по прямой линии до точки 277, от точки 277 по прямой линии до точки 278, от точки 278 по прямой линии до точки 279, от точки 279 по прямой линии до точки 280, от точки 280 по прямой линии до точки 281, от точки 281 по прямой линии до точки 282, от точки 282 по прямой линии до точки 283, от точки 283 по прямой линии до точки 284, от точки 284 по прямой линии до точки 285, от точки 285 по прямой линии до точки 286, от точки 286 по прямой линии до точки 287, от точки 287 по прямой линии до точки 288, от точки 288 по прямой линии до точки 289, от точки 289 по прямой линии до точки 290, от точки 290 по прямой линии до точки 291, от точки 291 по прямой линии до точки 292, от точки 292 по прямой линии до точки 293, от точки 293 по прямой линии до точки 294, от точки 294 по	208	57.283584	43.219385			
			209	57.283247	43.219269			
			210	57.283124	43.219237			
			211	57.282844	43.219189			
			212	57.282571	43.219121			
			213	57.282501	43.219108			
			214	57.282279	43.219074			
			215	57.282233	43.219069			
			216	57.282017	43.219050			
			217	57.281936	43.219048			
			218	57.281804	43.219051			
			219	57.281610	43.219027			
			220	57.281513	43.219021			
			221	57.280906	43.219027			
			222	57.280887	43.219027			
			223	57.280826	43.219032			
			224	57.280434	43.219079			
			225	57.279888	43.219076			
			226	57.279587	43.219024			
			227	57.279548	43.219018			
			228	57.278938	43.218946			
			229	57.278826	43.218941			
			230	57.278685	43.218960			
			231	57.278523	43.218997			
			232	57.278227	43.219035			
			233	57.278165	43.219046			
			234	57.277953	43.219092			
			235	57.277855	43.219096			
			236	57.277767	43.219104			
			237	57.277568	43.219136			
			238	57.277456	43.219129			

		прямой линии до точки 295, от точки 295 по прямой линии до точки 296, от точки 296 по прямой линии до точки 297, от точки 297 по прямой линии до точки 298, от точки 298 по прямой линии до точки 299, от точки 299 по прямой линии до точки 300, от точки 300 по прямой линии до точки 301, от точки 301 по прямой линии до точки 302, от точки 302 по прямой линии до точки 303, от точки 303 по прямой линии до точки 304, от точки 304 по прямой линии до точки 305, от точки 305 по прямой линии до точки 306, от точки 306 по прямой линии до точки 307, от точки 307 по прямой линии до точки 308, от точки 308 по прямой линии до точки 309, от точки 309 по прямой линии до точки 310, от точки 310 по прямой линии до точки 311, от точки 311 по прямой линии до точки 312, от точки 312 по прямой линии до точки 313, от точки 313 по прямой линии до точки 314, от точки 314 по прямой линии до точки 315, от точки 315 по прямой линии до точки 316, от точки 316 по прямой линии до точки 317, от точки 317 по прямой линии до точки 318, от точки 318 по прямой линии до точки 319, от точки 319 по прямой линии до точки 320, от точки 320 по прямой линии до точки 321, от точки 321 по прямой линии до точки 322, от точки 322 по прямой линии до точки 323, от точки 323 по прямой линии до точки 324, от точки 324 по прямой линии до точки 325, от точки 325 по прямой линии до точки 326, от точки 326 по прямой линии до точки 327, от точки 327 по прямой линии до точки 328, от точки 328 по прямой линии до точки 329, от точки 329 по прямой линии до точки 330, от точки 330 по прямой линии до точки 331, от точки 331 по прямой линии до	239	57.277388	43.219129			
			240	57.277353	43.219131			
			241	57.276943	43.219165			
			242	57.276520	43.219170			
			243	57.276502	43.219171			
			244	57.276366	43.219188			
			245	57.276114	43.219245			
			246	57.276099	43.219248			
			247	57.275867	43.219305			
			248	57.275664	43.219346			
			249	57.275658	43.219348			
			250	57.275317	43.219419			
			251	57.275297	43.219423			
			252	57.275009	43.219492			
			253	57.274968	43.219502			
			254	57.274559	43.219623			
			255	57.274497	43.219644			
			256	57.274282	43.219727			
			257	57.274121	43.219807			
			258	57.273884	43.219957			
			259	57.273754	43.219984			
			260	57.273625	43.220023			
			261	57.273486	43.220079			
			262	57.273246	43.220218			
			263	57.272874	43.220507			
			264	57.272843	43.220532			
			265	57.272717	43.220637			
			266	57.272700	43.220643			
			267	57.272536	43.220696			
			268	57.272470	43.220721			
			269	57.272252	43.220812			

		точки 332, от точки 332 по прямой линии до точки 333, от точки 333 по прямой линии до точки 334, от точки 334 по прямой линии до точки 335, от точки 335 по прямой линии до точки 336, от точки 336 по прямой линии до точки 337, от точки 337 по прямой линии до точки 338, от точки 338 по прямой линии до точки 339, от точки 339 по прямой линии до точки 340, от точки 340 по прямой линии до точки 341, от точки 341 по прямой линии до точки 342, от точки 342 по прямой линии до точки 343, от точки 343 по прямой линии до точки 344, от точки 344 по прямой линии до точки 345, от точки 345 по прямой линии до точки 346, от точки 346 по прямой линии до точки 347, от точки 347 по прямой линии до точки 348, от точки 348 по прямой линии до точки 349, от точки 349 по прямой линии до точки 350, от точки 350 по прямой линии до точки 351, от точки 351 по прямой линии до точки 352, от точки 352 по прямой линии до точки 353, от точки 353 по прямой линии до точки 354, от точки 354 по прямой линии до точки 355, от точки 355 по прямой линии до точки 356, от точки 356 по прямой линии до точки 357, от точки 357 по прямой линии до точки 358, от точки 358 по прямой линии до точки 359, от точки 359 по прямой линии до точки 360, от точки 360 по прямой линии до точки 361, от точки 361 по прямой линии до точки 362, от точки 362 по прямой линии до точки 363, от точки 363 по прямой линии до точки 364, от точки 364 по прямой линии до точки 365, от точки 365 по прямой линии до точки 366, от точки 366 по прямой линии до точки 367, от точки 367 по прямой линии до точки 368, от точки 368 по прямой линии до точки 369, от	270	57.272219	43.220815			
			271	57.272023	43.220861			
			272	57.271867	43.220918			
			273	57.271723	43.220987			
			274	57.271542	43.221093			
			275	57.271435	43.221150			
			276	57.271402	43.221160			
			277	57.271175	43.221206			
			278	57.271116	43.221221			
			279	57.270892	43.221285			
			280	57.270873	43.221291			
			281	57.270778	43.221321			
			282	57.270585	43.221262			
			283	57.270419	43.221230			
			284	57.270133	43.221209			
			285	57.270052	43.221207			
			286	57.269836	43.221248			
			287	57.269362	43.221408			
			288	57.269217	43.221472			
			289	57.268853	43.221674			
			290	57.268785	43.221716			
			291	57.268637	43.221814			
			292	57.268508	43.221867			
			293	57.268349	43.221927			
			294	57.268229	43.221992			
			295	57.268188	43.221966			
			296	57.268136	43.221952			
			297	57.267906	43.221924			
			298	57.267655	43.222016			
			299	57.267520	43.222007			
			300	57.267399	43.222048			

		точки 369 по прямой линии до точки 370, от точки 370 по прямой линии до точки 371, от точки 371 по прямой линии до точки 372, от точки 372 по прямой линии до точки 373, от точки 373 по прямой линии до точки 374, от точки 374 по прямой линии до точки 375, от точки 375 по прямой линии до точки 376, от точки 376 по прямой линии до точки 377, от точки 377 по прямой линии до точки 378, от точки 378 по прямой линии до точки 379, от точки 379 по прямой линии до точки 380, от точки 380 по прямой линии до точки 381, от точки 381 по прямой линии до точки 382, от точки 382 по прямой линии до точки 383, от точки 383 по прямой линии до точки 384, от точки 384 по прямой линии до точки 385, от точки 385 по прямой линии до точки 386, от точки 386 по прямой линии до точки 387, от точки 387 по прямой линии до точки 388, от точки 388 по прямой линии до точки 389, от точки 389 по прямой линии до точки 390, от точки 390 по прямой линии до точки 391, от точки 391 по прямой линии до точки 392, от точки 392 по прямой линии до точки 393, от точки 393 по прямой линии до точки 394, от точки 394 по прямой линии до точки 395, от точки 395 по прямой линии до точки 396, от точки 396 по прямой линии до точки 397, от точки 397 по прямой линии до точки 398, от точки 398 по прямой линии до точки 399, от точки 399 по прямой линии до точки 400, от точки 400 по прямой линии до точки 401, от точки 401 по прямой линии до точки 402, от точки 402 по прямой линии до точки 403, от точки 403 по границе Ивановской области до точки 404, от точки 404 по границе Ивановской области до точки 405, от точки 405 по границе	301	57.267371	43.222035			
			302	57.267283	43.222008			
			303	57.267097	43.221984			
			304	57.265832	43.221056			
			305	57.265776	43.220986			
			306	57.265763	43.220971			
			307	57.265693	43.220885			
			308	57.265631	43.220795			
			309	57.265534	43.220663			
			310	57.265400	43.220500			
			311	57.265392	43.220490			
			312	57.265215	43.220277			
			313	57.265130	43.220183			
			314	57.265057	43.220114			
			315	57.264805	43.219894			
			316	57.264745	43.219844			
			317	57.264597	43.219730			
			318	57.264374	43.219555			
			319	57.264275	43.219473			
			320	57.264161	43.219329			
			321	57.264049	43.219201			
			322	57.263910	43.219078			
			323	57.263640	43.218873			
			324	57.263461	43.218764			
			325	57.263019	43.218556			
			326	57.262827	43.218444			
			327	57.262782	43.218420			
			328	57.262580	43.218317			
			329	57.262338	43.218193			
			330	57.262105	43.218069			
			331	57.261729	43.217825			

		Ивановской области до точки 406, от точки 406 по границе Ивановской области до точки 407, от точки 407 по границе Ивановской области до точки 408, от точки 408 по границе Ивановской области до точки 409, от точки 409 по границе Ивановской области до точки 410, от точки 410 по границе Ивановской области до точки 411, от точки 411 по границе Ивановской области до точки 412, от точки 412 по границе Ивановской области до точки 413, от точки 413 по границе Ивановской области до точки 414, от точки 414 по границе Ивановской области до точки 415, от точки 415 по границе Ивановской области до точки 416, от точки 416 по прямой линии до точки 1	332	57.261589	43.217749			
			333	57.261264	43.217608			
			334	57.260972	43.217454			
			335	57.260775	43.217306			
			336	57.260757	43.217292			
			337	57.260595	43.217176			
			338	57.260347	43.216889			
			339	57.260152	43.216652			
			340	57.259851	43.216275			
			341	57.259829	43.216248			
			342	57.259643	43.216024			
			343	57.259245	43.215529			
			344	57.259144	43.215415			
			345	57.259051	43.215330			
			346	57.258860	43.215170			
			347	57.258815	43.215133			
			348	57.258532	43.214919			
			349	57.258338	43.214748			
			350	57.258281	43.214701			
			351	57.258028	43.214504			
			352	57.257846	43.214391			
			353	57.257496	43.214222			
			354	57.257354	43.214120			
			355	57.257215	43.214036			
			356	57.256896	43.213878			
			357	57.256840	43.213853			
			358	57.256563	43.213739			
			359	57.256358	43.213632			
			360	57.256333	43.213619			
			361	57.256087	43.213500			
			362	57.255699	43.213236			

			363	57.255523	43.213141			
			364	57.255329	43.213061			
			365	57.255068	43.212921			
			366	57.254809	43.212759			
			367	57.254460	43.212633			
			368	57.254290	43.212613			
			369	57.254082	43.212571			
			370	57.254011	43.212560			
			371	57.253829	43.212540			
			372	57.253717	43.212489			
			373	57.253668	43.212468			
			374	57.253523	43.212411			
			375	57.253218	43.212358			
			376	57.253155	43.212363			
			377	57.253093	43.212371			
			378	57.252945	43.212355			
			379	57.252475	43.212286			
			380	57.252432	43.212281			
			381	57.252123	43.212254			
			382	57.252032	43.212252			
			383	57.251979	43.212256			
			384	57.251660	43.212291			
			385	57.251531	43.212302			
			386	57.251311	43.212319			
			387	57.251233	43.212329			
			388	57.250656	43.212434			
			389	57.250432	43.212460			
			390	57.250250	43.212477			
			391	57.250151	43.212476			
			392	57.250115	43.212476			
			393	57.249884	43.212522			

			394	57.249589	43.212627			
			395	57.249533	43.212615			
			396	57.249343	43.212597			
			397	57.249308	43.212599			
			398	57.249153	43.212612			
			399	57.249103	43.212617			
			400	57.247517	43.212859			
			401	57.247470	43.212860			
			402	57.246382	43.198513			
			403	57.246828	43.178551			
			404	57.255058	43.190224			
			405	57.260806	43.196149			
			406	57.265258	43.199800			
			407	57.269837	43.202701			
			408	57.274225	43.204682			
			409	57.280322	43.204969			
			410	57.289930	43.205423			
			411	57.302030	43.206150			
			412	57.309716	43.207701			
			413	57.316043	43.210009			
			414	57.322975	43.213264			
			415	57.329627	43.218424			
			416	57.331293	43.220195			
13.	№ 14, Горьковское водохранилище	Граница участка: от точки 1 по границе Ивановской области до точки 2, от точки 2 по прямой линии до точки 3, от точки 3 по прямой линии до точки 4, от точки 4 по прямой линии до точки 1	1	57.332261	43.221224	-	154,2863	промышленное рыболовство
			2	57.341273	43.230812			
			3	57.333574	43.259680			
			4	57.329409	43.235474			
14.	№ 16, Горьковское водохранилище	Граница участка: от точки 1 по прямой линии до точки 2, от точки 2 по прямой линии до точки 3, от точки 3 по прямой линии до точки 4, от точки 4 по прямой линии до точки 5, от точки 5 по границе	1	57.371773	43.314194	-	1174,3007	промышленное рыболовство
			2	57.371679	43.314059			
			3	57.351708	43.285340			
			4	57.335853	43.263547			

		Ивановской области до точки 6, от точки 6 до точки 7 по прямой линии, от точки 7 до точки 1 по прямой линии	5	57.343994	43.234101			
			6	57.388675	43.288191			
			7	57.379493	43.302022			
15.	Участок Горьковского водохранилища в районе устья р. Вьюнчища (за исключением острова Птичий и других островов) в границах муниципального округа Сокольский Нижегородской области	Граница участка: от точки 1 по прямой линии до точки 2, от точки 2 по прямой линии до точки 3, от точки 3 по прямой линии до точки 4, от точки 4 по прямой линии до точки 5, от точки 5 по прямой линии до точки 6, от точки 6 до точки 7 по прямой линии, от точки 7 до точки 8 по прямой линии, от точки 8 до точки 9 по прямой линии, а затем от точки 9 до точки 10 по прямой линии и от точки 10 до точки 1 по прямой линии	1	57.449931	43.321143	-	1151,0728	промышленное рыболовство
			2	57.456061	43.340233			
			3	57.456151	43.347533			
			4	57.440061	43.342593			
			5	57.410131	43.348133			
			6	57.376641	43.316583			
			7	57.389561	43.299483			
			8	57.412341	43.324863			
			9	57.419571	43.328673			
			10	57.422161	43.322413			
16.	Участок Горьковского водохранилища в районе устья р. Шомохта (за исключением островов) в границах муниципального округа Сокольский Нижегородской области	Граница участка: от точки 1 по прямой линии до точки 2, от точки 2 по прямой линии до точки 3, от точки 3 по прямой линии до точки 4, от точки 4 по прямой линии до точки 5 и далее от точки 5 по прямой линии до точки 6, от точки 6 до точки 7 по прямой линии, от точки 7 до точки 1 по прямой линии	1	57.486910	43.323488	-	765,6692	промышленное рыболовство
			2	57.493404	43.342264			
			3	57.500133	43.353348			
			4	57.478236	43.350716			
			5	57.456165	43.328248			
			6	57.450611	43.311039			
			7	57.475781	43.308995			

Карты-схемы рыболовных участков Нижегородской области представлены в приложении к настоящему Перечню.

ПРИЛОЖЕНИЕ
к Перечню рыболовных участков
Нижегородской области

КАРТА-СХЕМА
рыболовного участка «Участок Чебоксарского водохранилища от г. Кстово до д. Михальчиково (за исключением о. Теплый и других островов) в границах городского округа город Нижний Новгород»

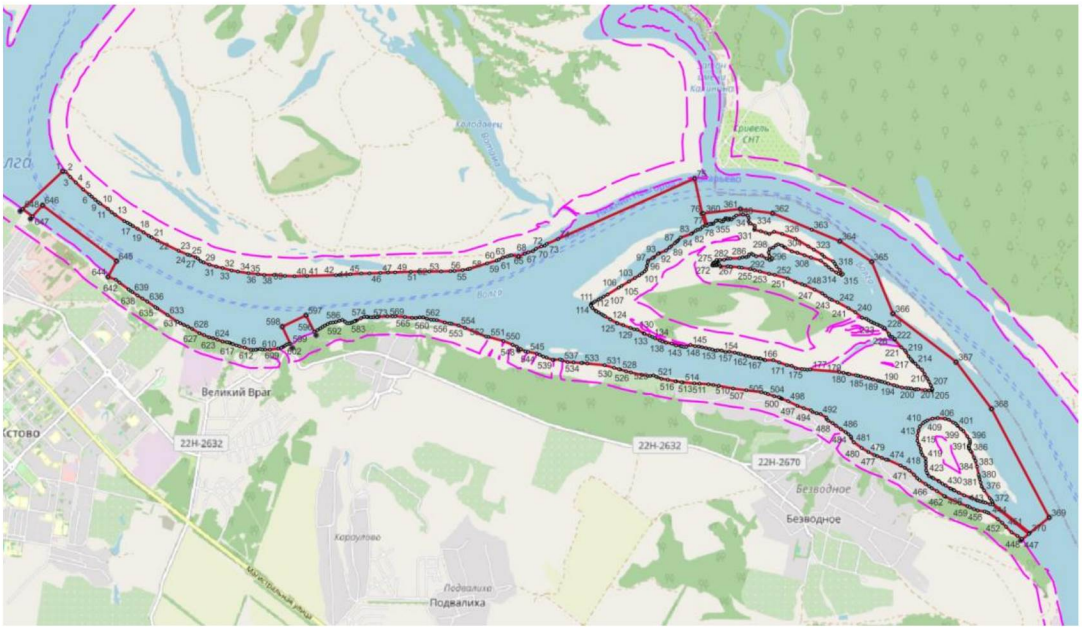

КАРТА-СХЕМА
рыболовного участка «Участок Чебоксарского водохранилища между д. Чеченино и д. Бахмут (за исключением о. Татинский и других островов) в границах городского округа город Нижний Новгород»

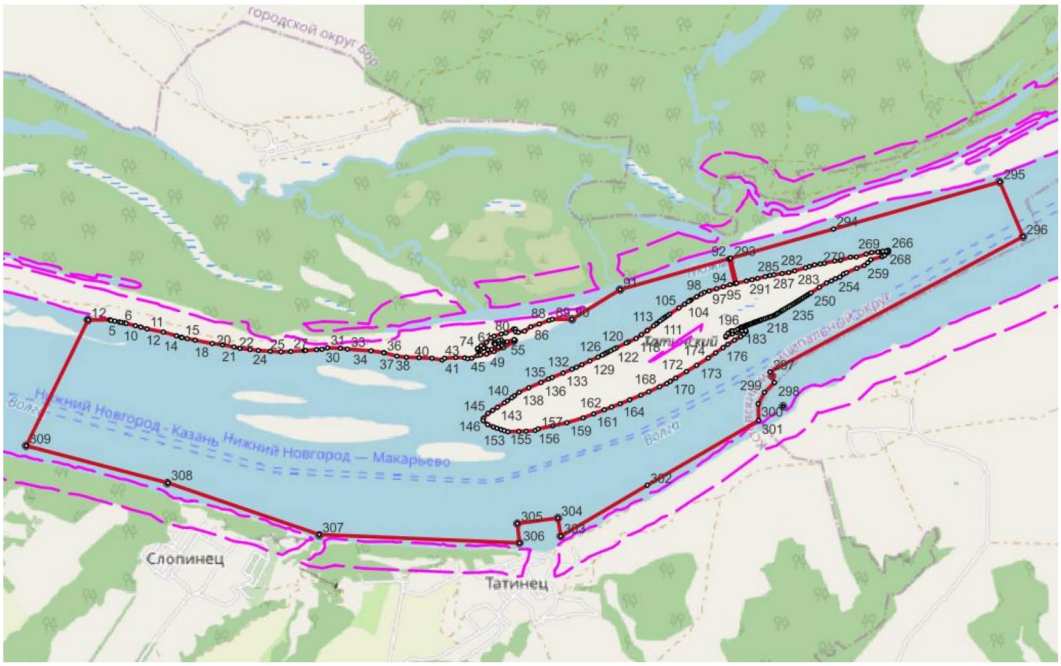

КАРТА-СХЕМА
рыболовного участка «Участок Чебоксарского водохранилища ниже устья р. Сундовик у п. Макарьево в границах Лысковского муниципального округа Нижегородской области»

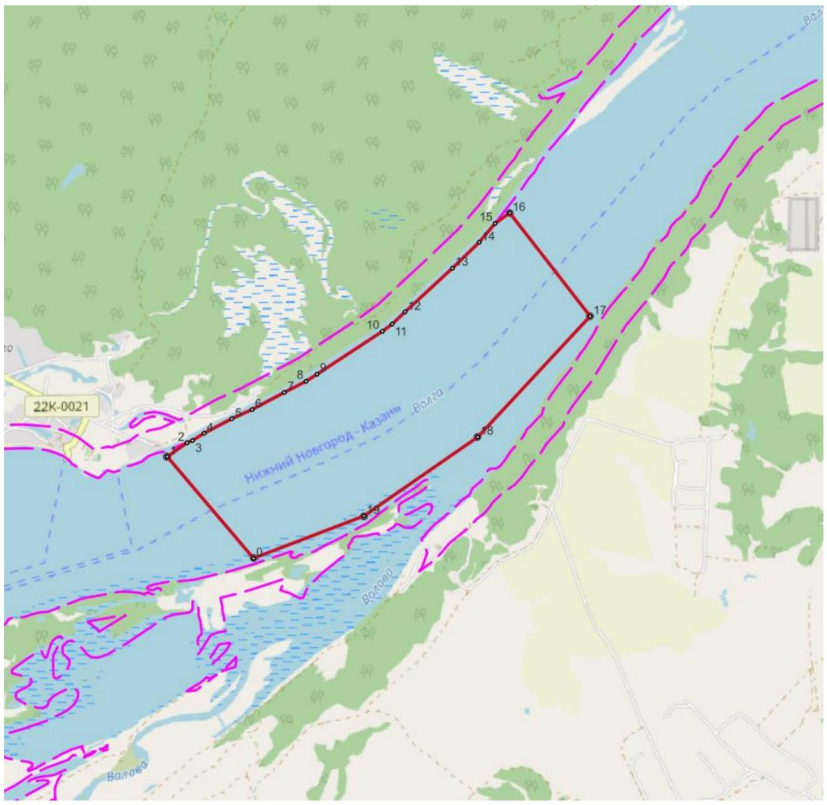

КАРТА-СХЕМА
рыболовного участка «Участок Чебоксарского водохранилища от с. Сельская Маза слева по о. Середыш до с. Великовское (за исключением островов) в границах Лысковского муниципального округа Нижегородской области»

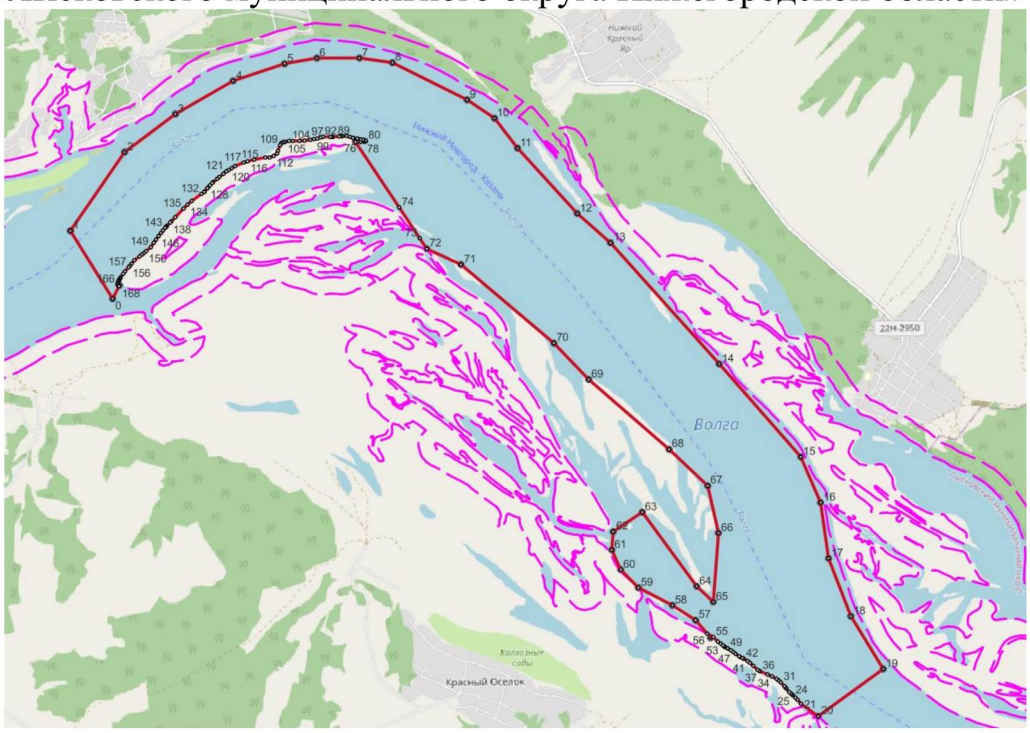

КАРТА-СХЕМА
рыболовного участка «Участок Чебоксарского водохранилища напротив с. Бармино в границах Лысковского муниципального округа Нижегородской области»

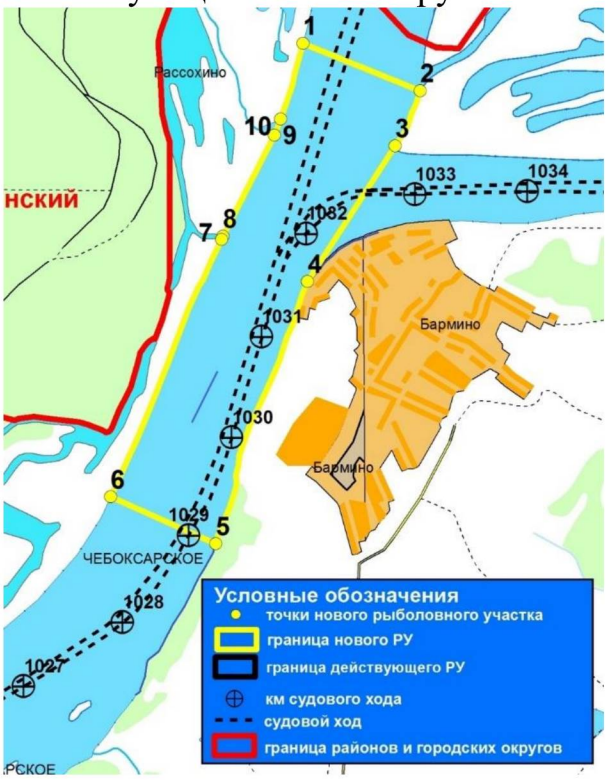

КАРТА-СХЕМА
рыболовного участка «Участок Чебоксарского водохранилища слева от о. Барминский до с. Фокино (за исключением острова Сомовский и других островов) в границах муниципального округа Воротынский Нижегородской области»

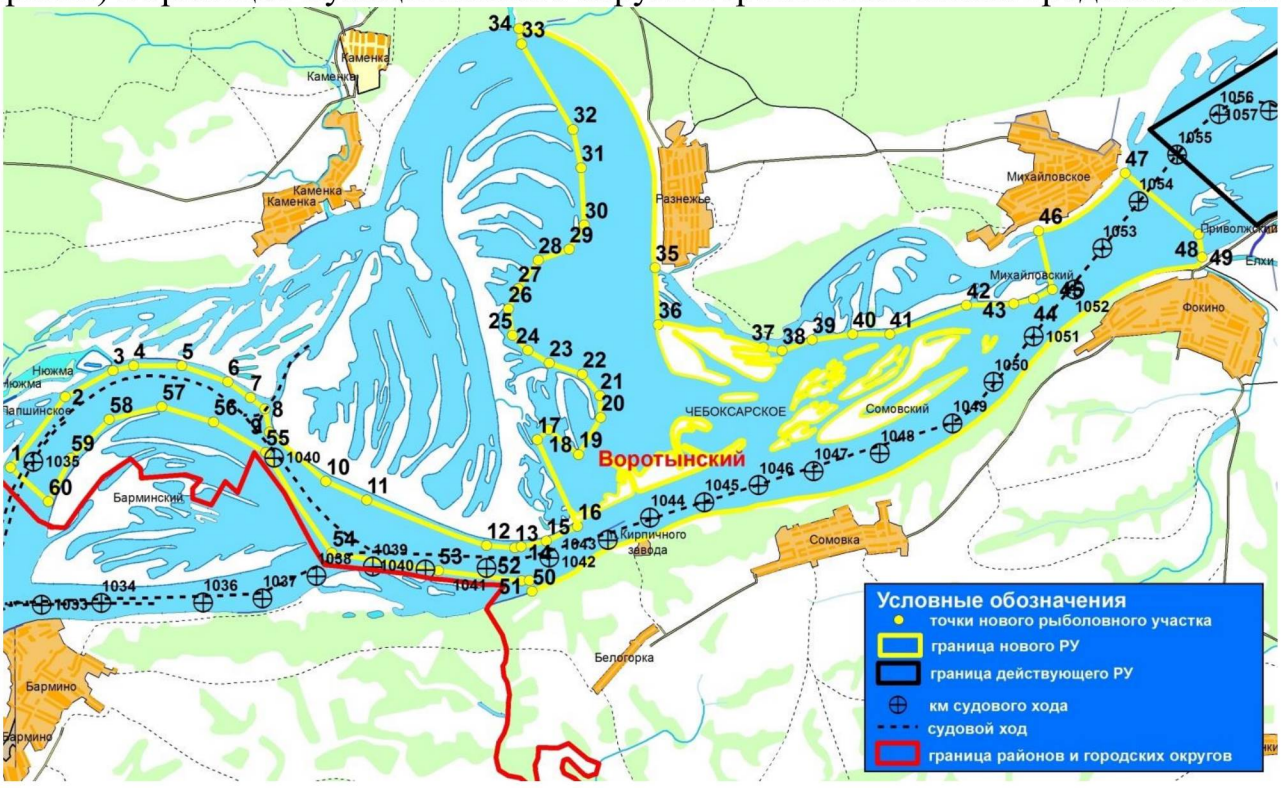

КАРТА-СХЕМА
рыболовного участка «№ 9, Чебоксарское водохранилище»

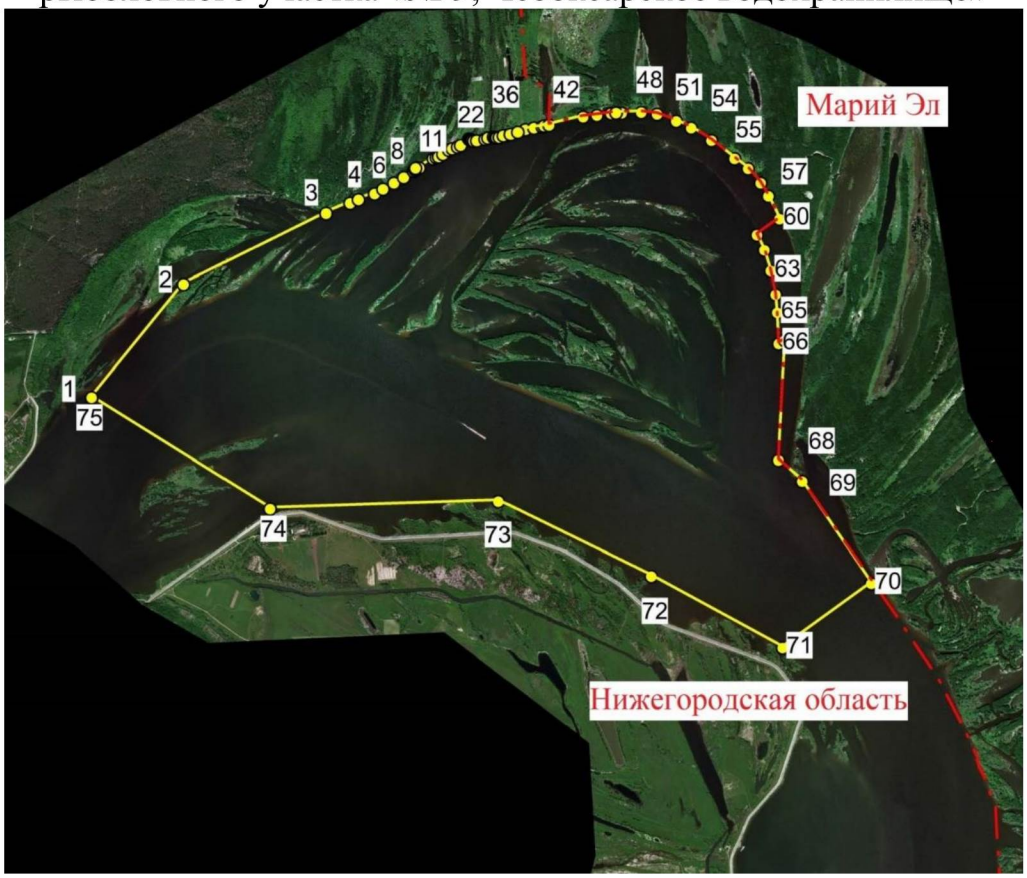

КАРТА-СХЕМА
рыболовного участка «№ 10, Чебоксарское водохранилище»

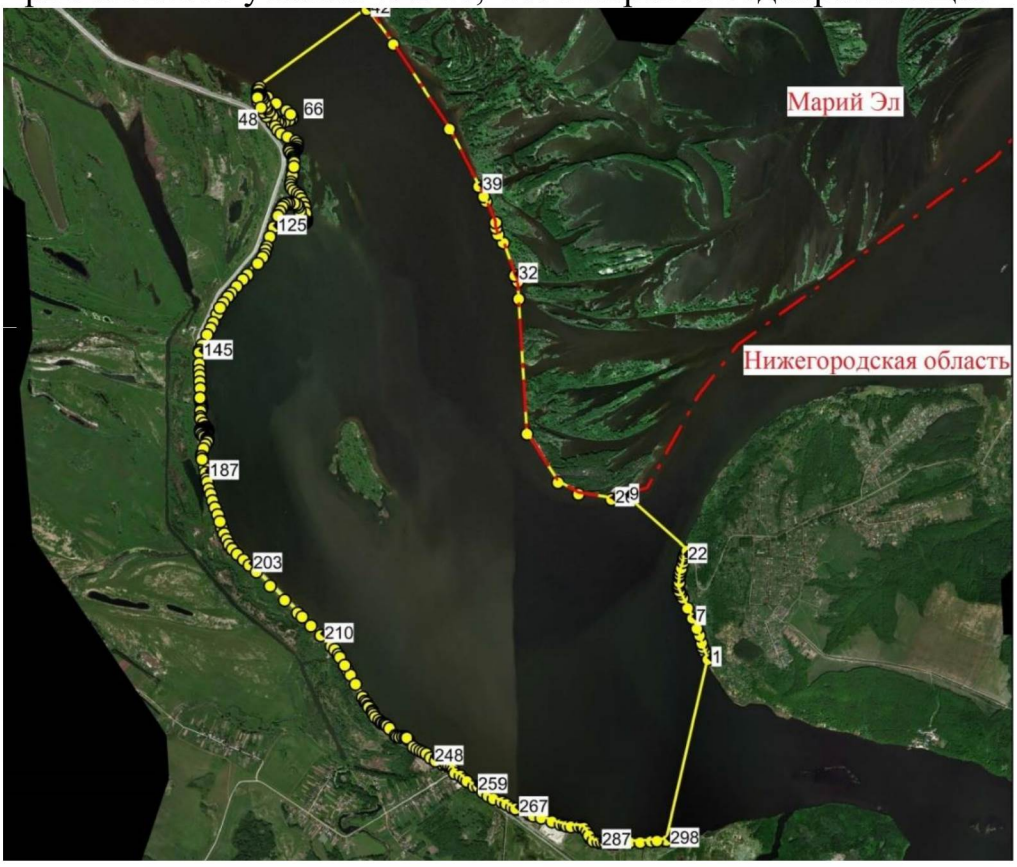

КАРТА-СХЕМА
рыболовного участка «№ 11, Чебоксарское водохранилище»

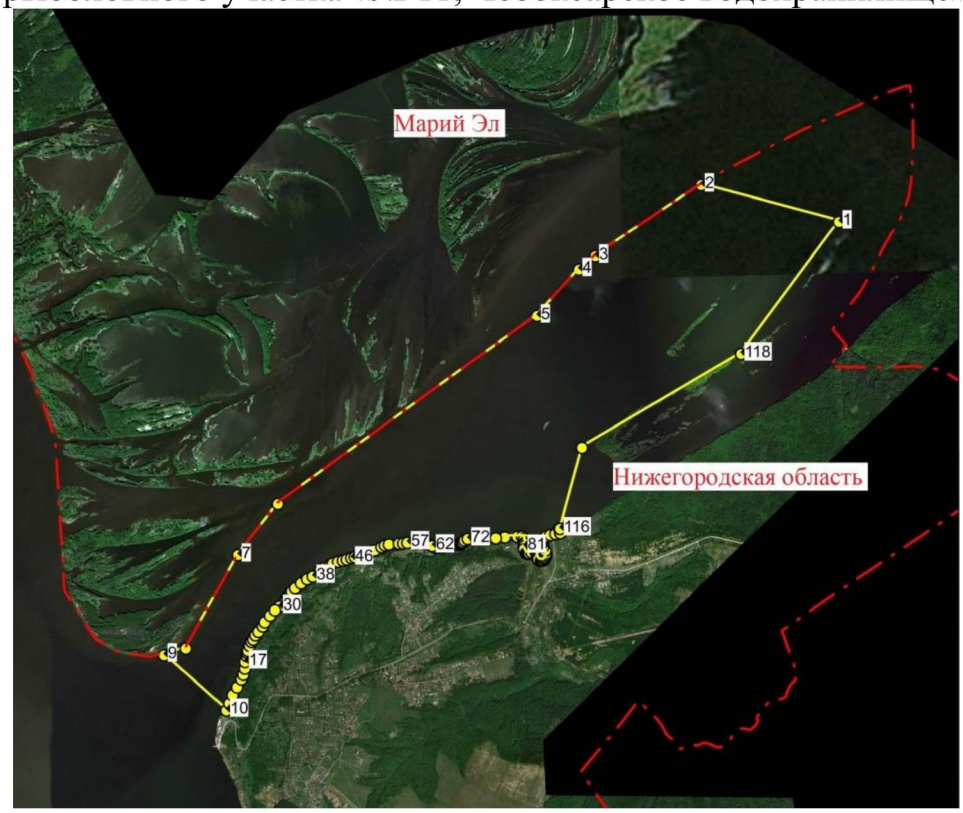

КАРТА-СХЕМА
рыболовного участка «№ 12, Чебоксарское водохранилище»

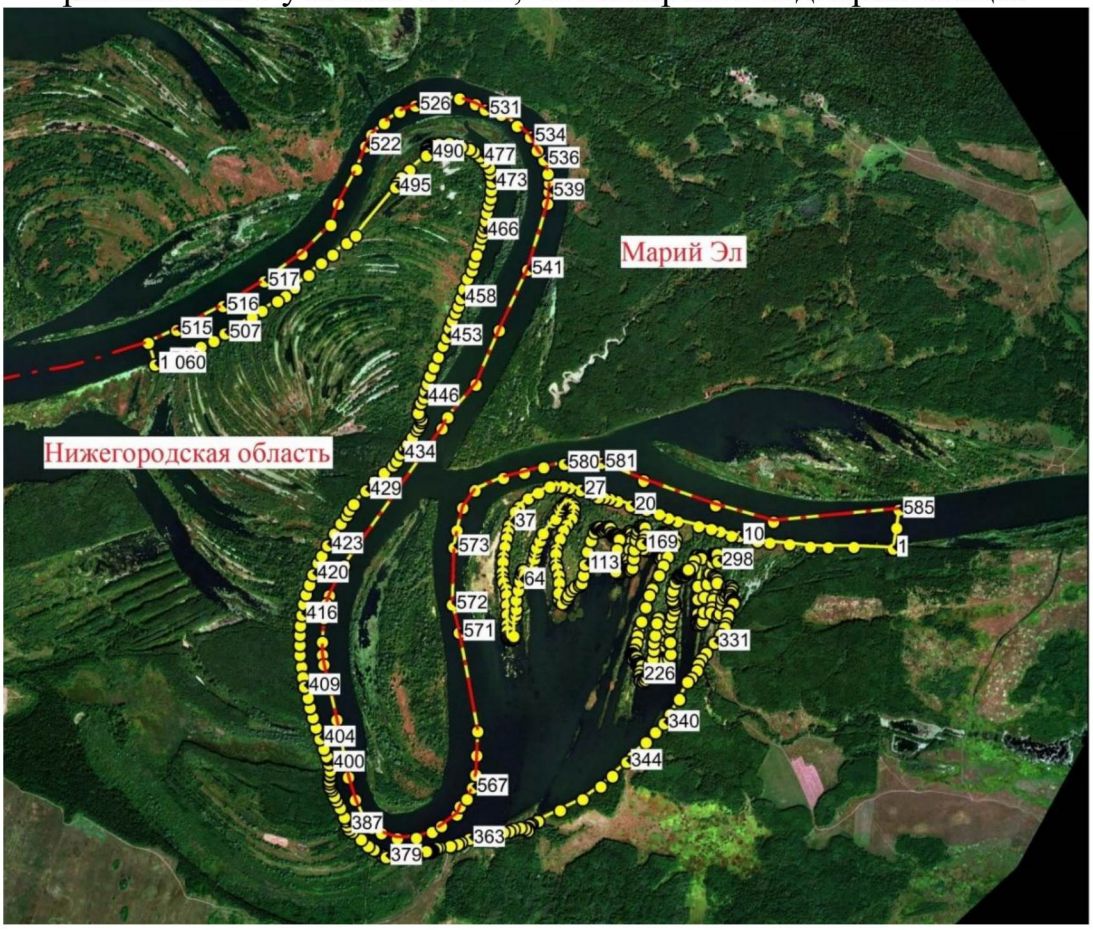

КАРТА-СХЕМА
рыболовного участка «№ 13, Чебоксарское водохранилище»

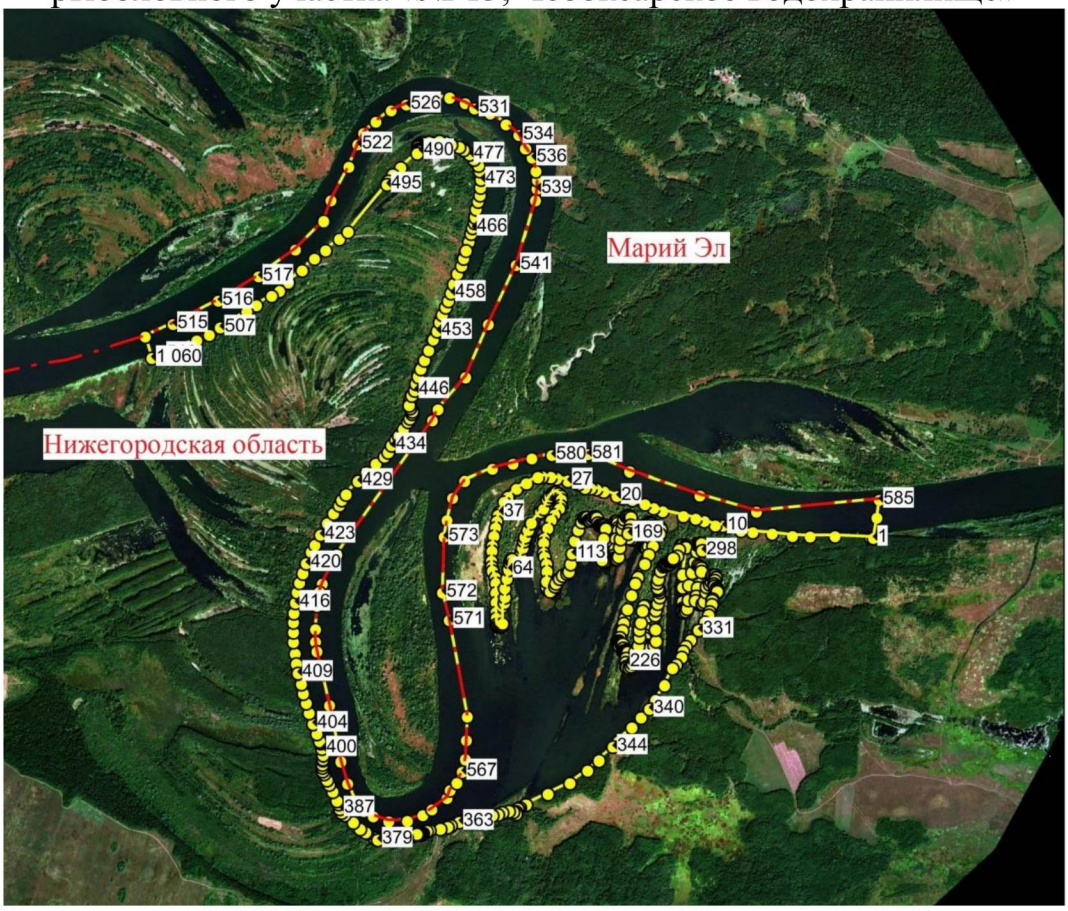

КАРТА-СХЕМА
рыболовного участка «№ 6, Река Ока»

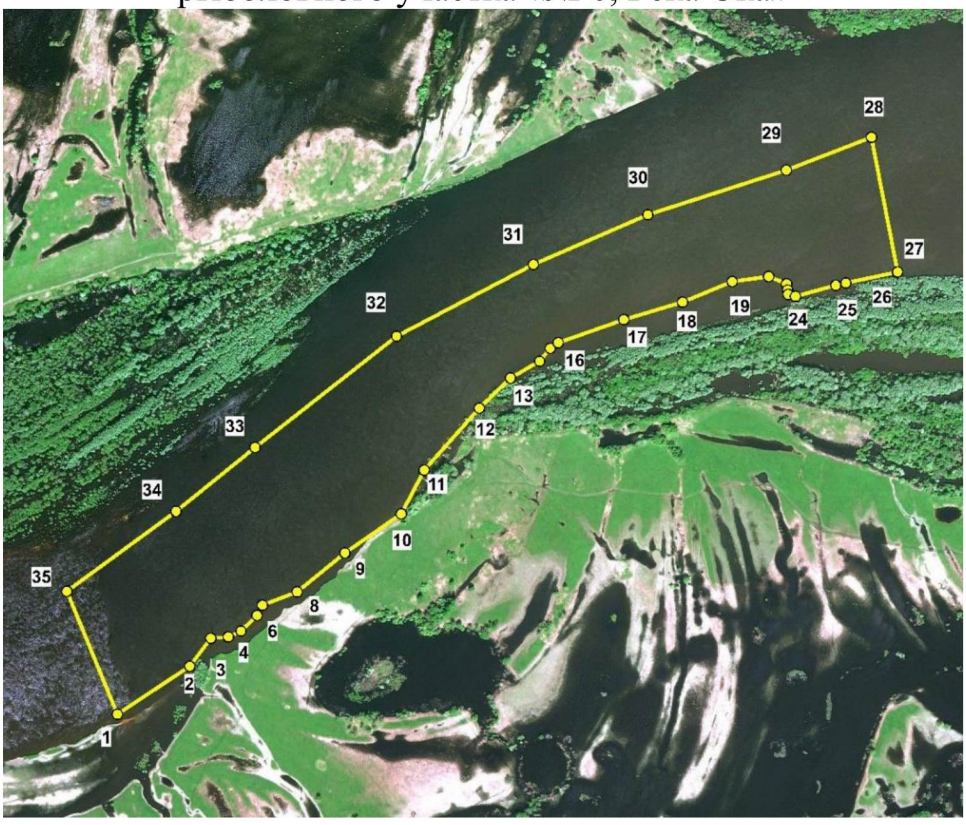

КАРТА-СХЕМА
рыболовного участка «№ 7, Река Ока»



КАРТА-СХЕМА
рыболовного участка «№ 9, Река Ока»

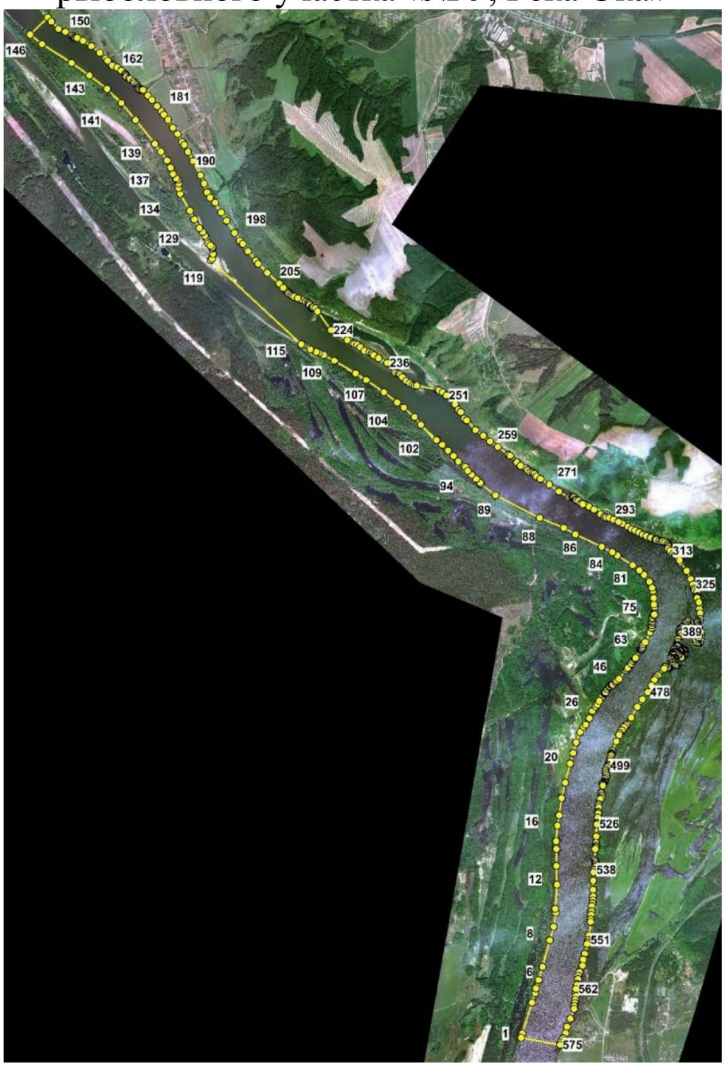

КАРТА-СХЕМА
рыболовного участка «№ 10, Река Ока»

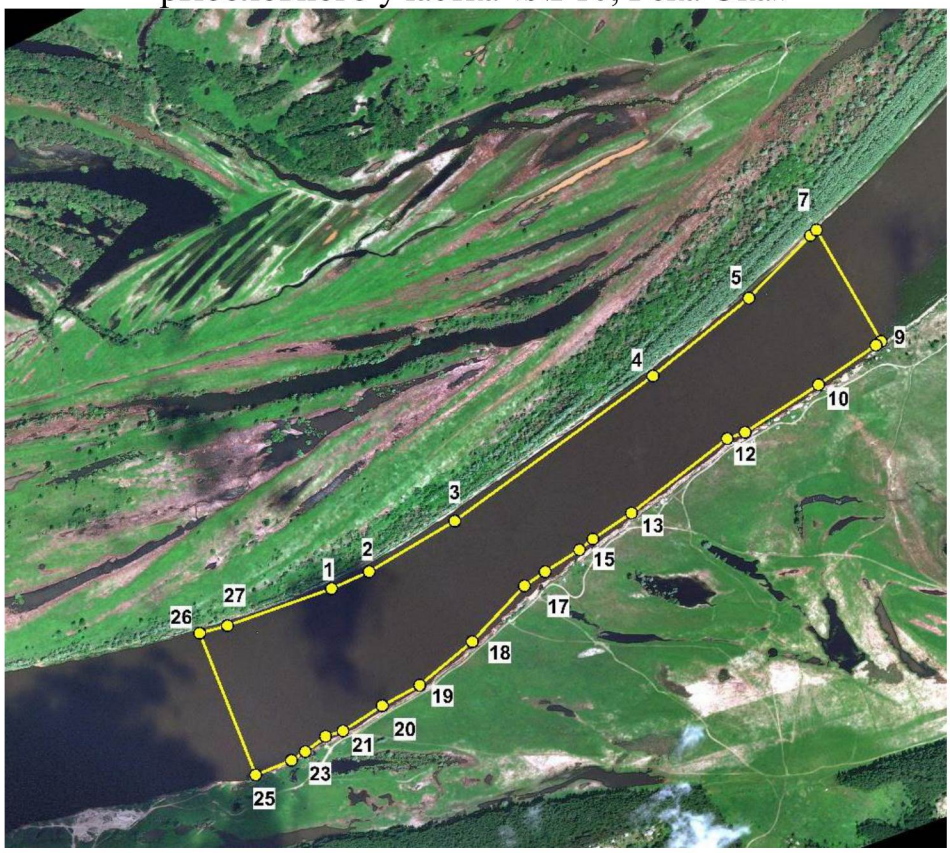

КАРТА-СХЕМА
рыболовного участка «№ 14, Река Ока»

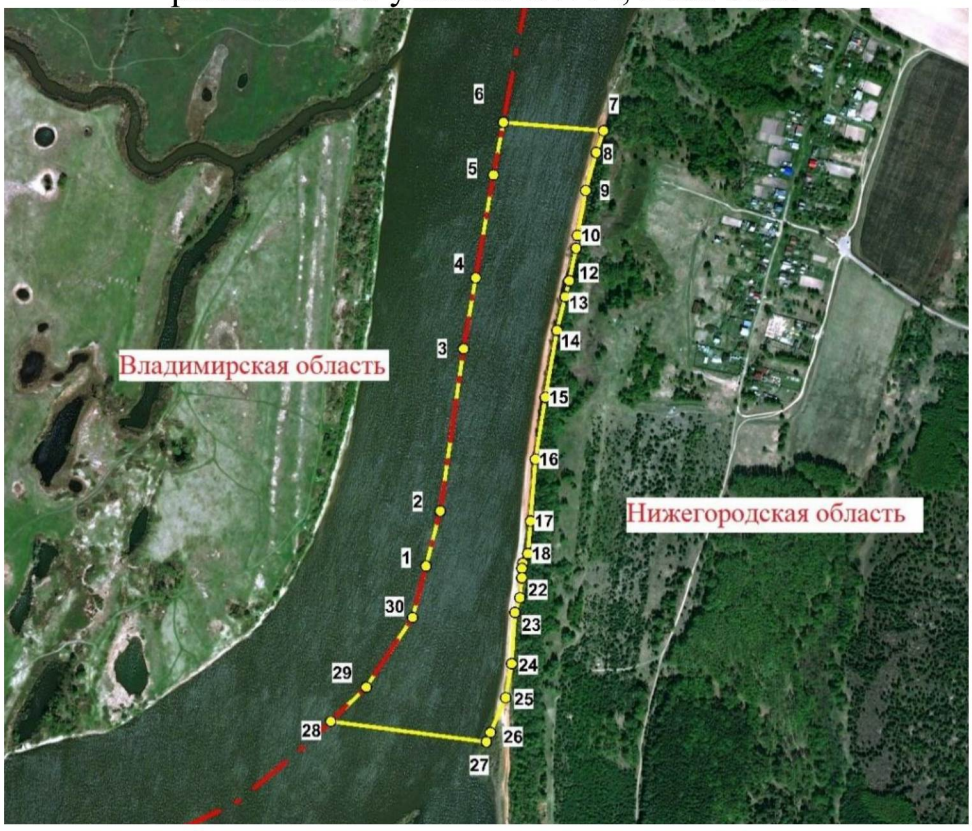

КАРТА-СХЕМА
рыболовного участка «Участок Горьковского водохранилища напротив устья реки Троца в границах муниципального округа город Чкаловск Нижегородской области»



КАРТА-СХЕМА
рыболовного участка «№ 3, Горьковское водохранилище, левый берег, за исключением мелководной зоны левого берега (500 м от береговой линии)»



КАРТА-СХЕМА
рыболовного участка «Участок Горьковского водохранилища между устьями р. Мича и р. Шмиль (за исключением островов) в границах муниципального округа Сокольский Нижегородской области»



КАРТА-СХЕМА
рыболовного участка «Участок Горьковского водохранилища напротив устья р. Мича в границах муниципального округа Сокольский Нижегородской области»



КАРТА-СХЕМА
рыболовного участка «№ 8, Горьковское водохранилище, левобережная зона, за исключением 500-метровой береговой зоны»

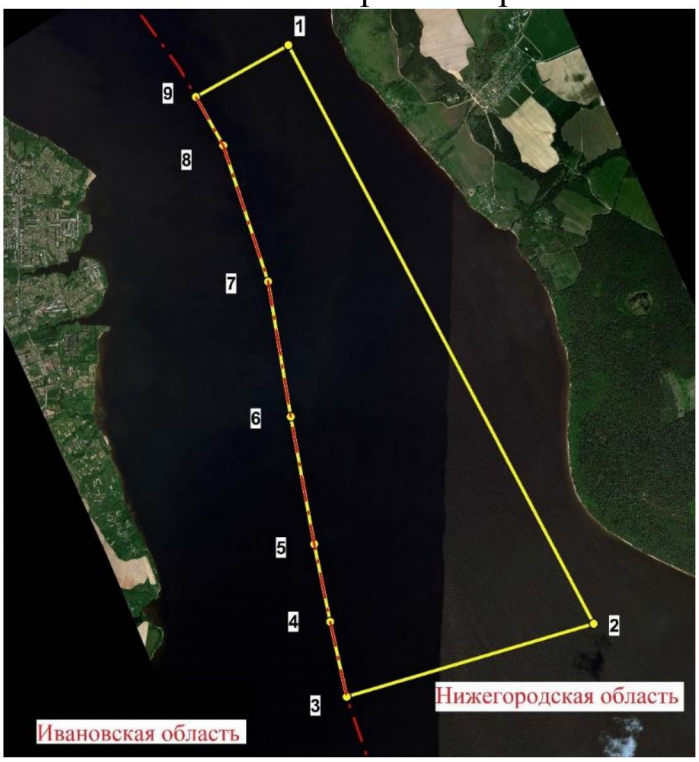

КАРТА-СХЕМА
рыболовного участка «Участок Горьковского водохранилища напротив устьевых участков р. Моча и р. Лотинка в границах муниципального округа Сокольский Нижегородской области»

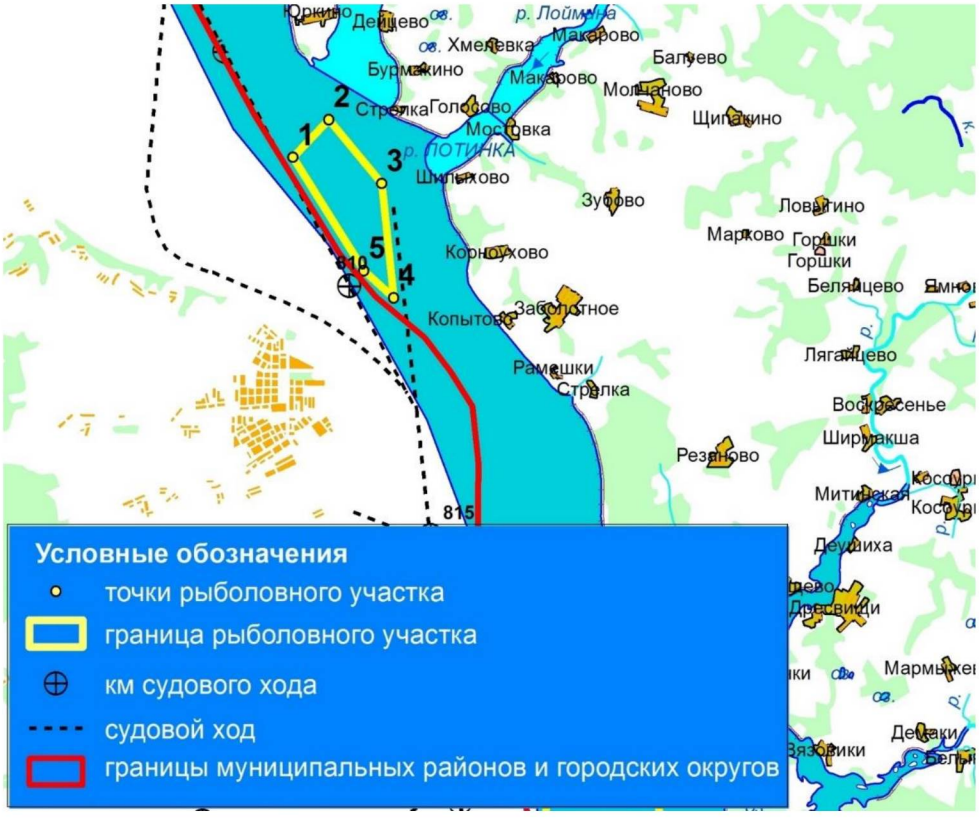

КАРТА-СХЕМА
рыболовного участка «Участок Горьковского водохранилища выше устья р. Моча между деревнями Порботное и Юркино в границах муниципального округа Сокольский Нижегородской области»

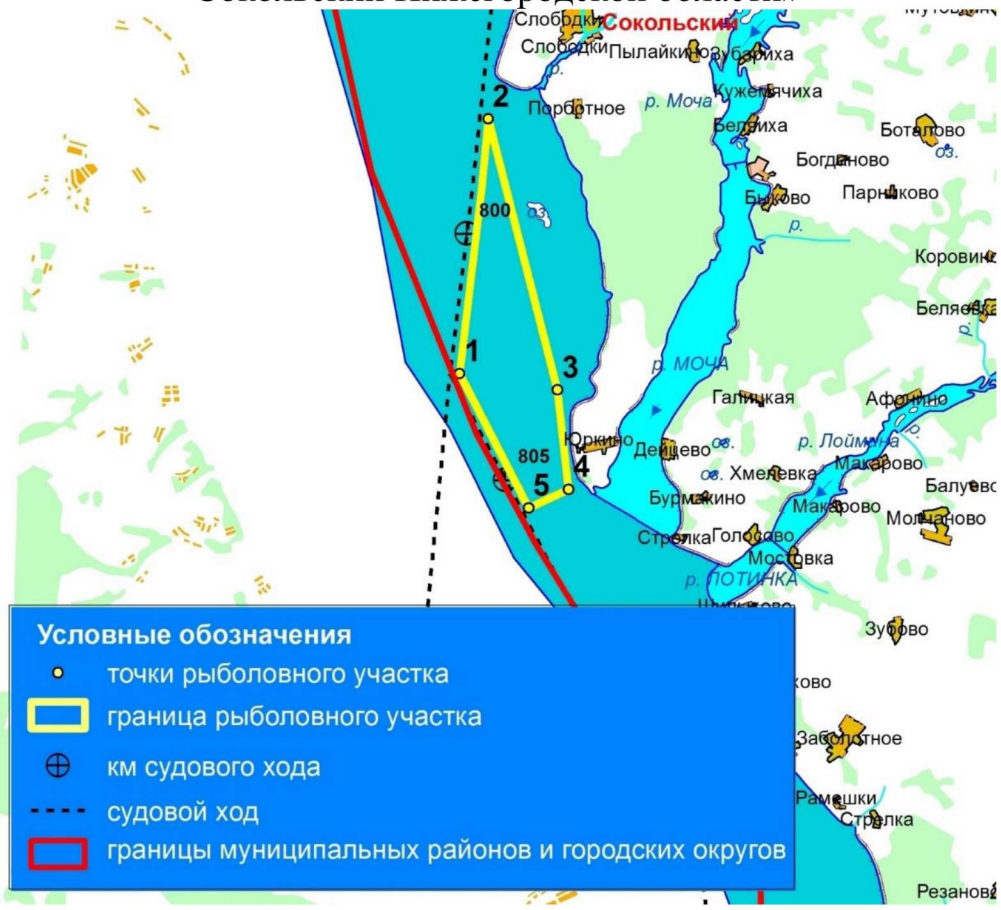

КАРТА-СХЕМА
рыболовного участка «Участок Горьковского водохранилища между пгт Сокольское и д. Порботное в границах муниципального округа Сокольский Нижегородской области»

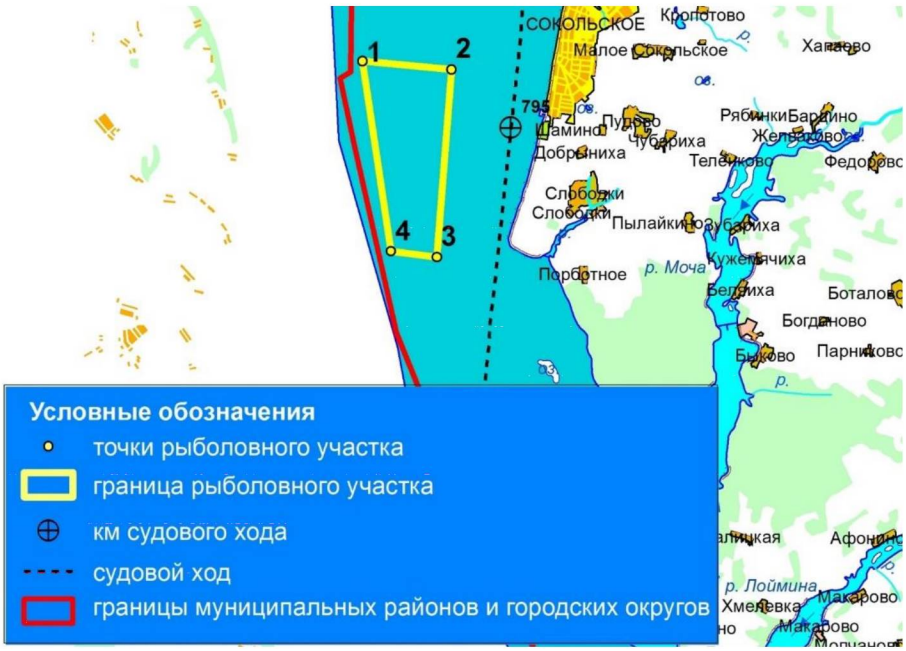

КАРТА-СХЕМА
рыболовного участка «Участок Горьковского водохранилища напротив пгт Сокольское в границах муниципального округа Сокольский Нижегородской области»



КАРТА-СХЕМА
рыболовного участка «Участок Горьковского водохранилища между устьем р. Алешинка и пгт Сокольское справа от судового хода в границах муниципального округа Сокольский Нижегородской области»



КАРТА-СХЕМА
рыболовного участка «Участок Горьковского водохранилища напротив устья р. Алешинка слева от судового хода в границах муниципального округа Сокольский Нижегородской области»

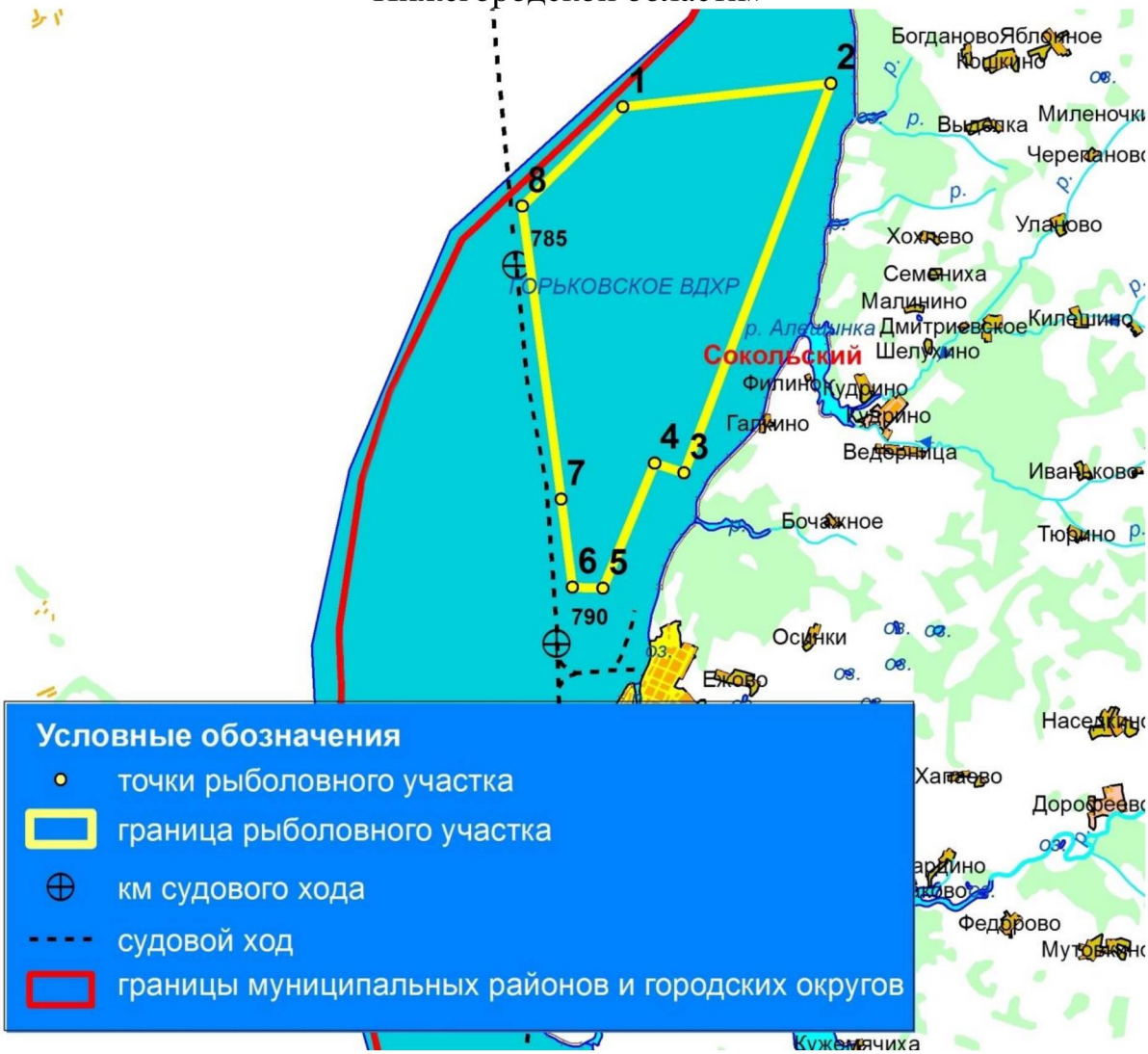

КАРТА-СХЕМА
рыболовного участка «№ 18, Горьковское водохранилище, левобережная сторона, за исключением устьевых участков рек и заливов»

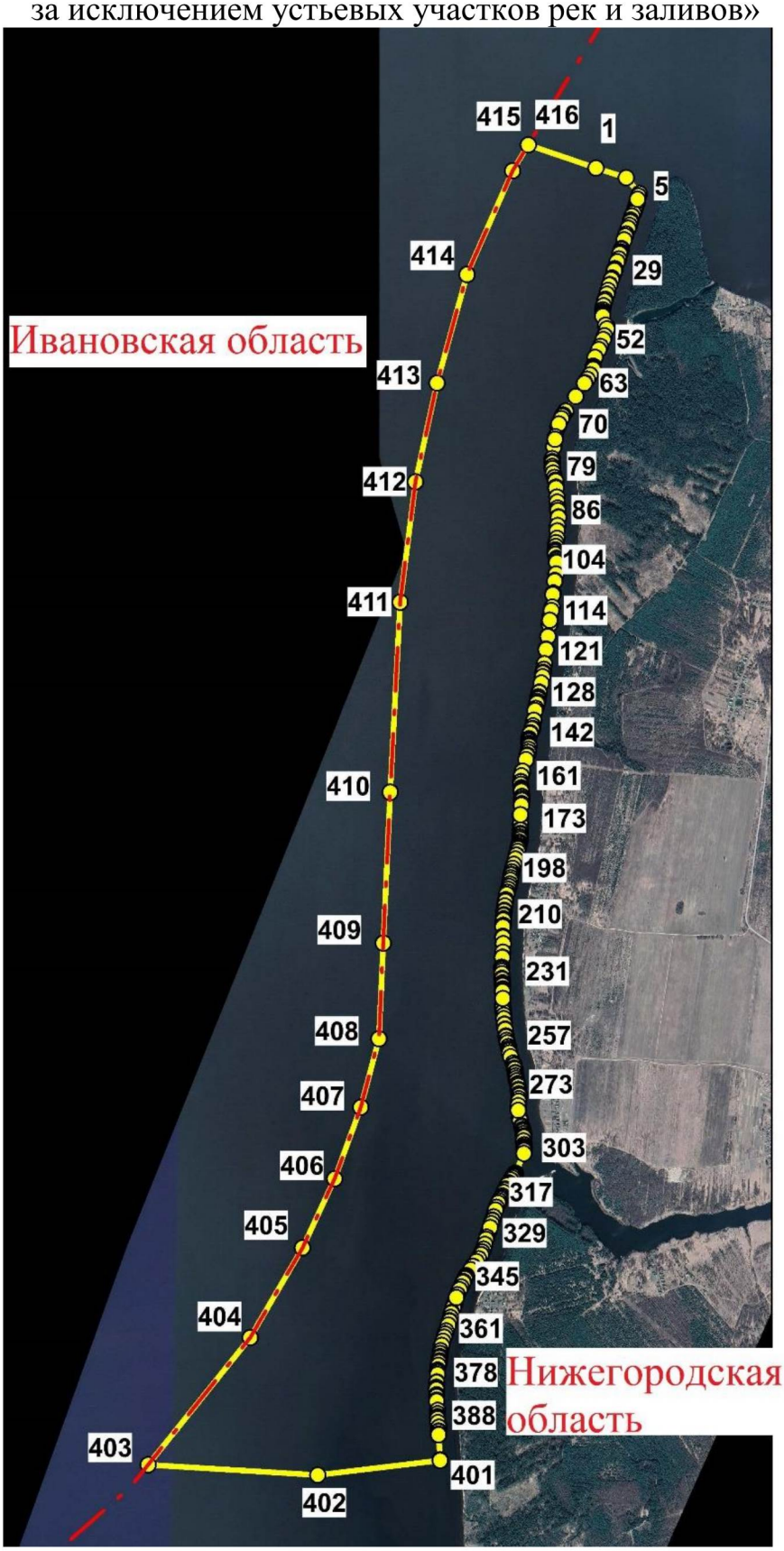

КАРТА-СХЕМА
рыболовного участка «№ 14, Горьковское водохранилище»



КАРТА-СХЕМА
рыболовного участка «№ 16, Горьковское водохранилище»

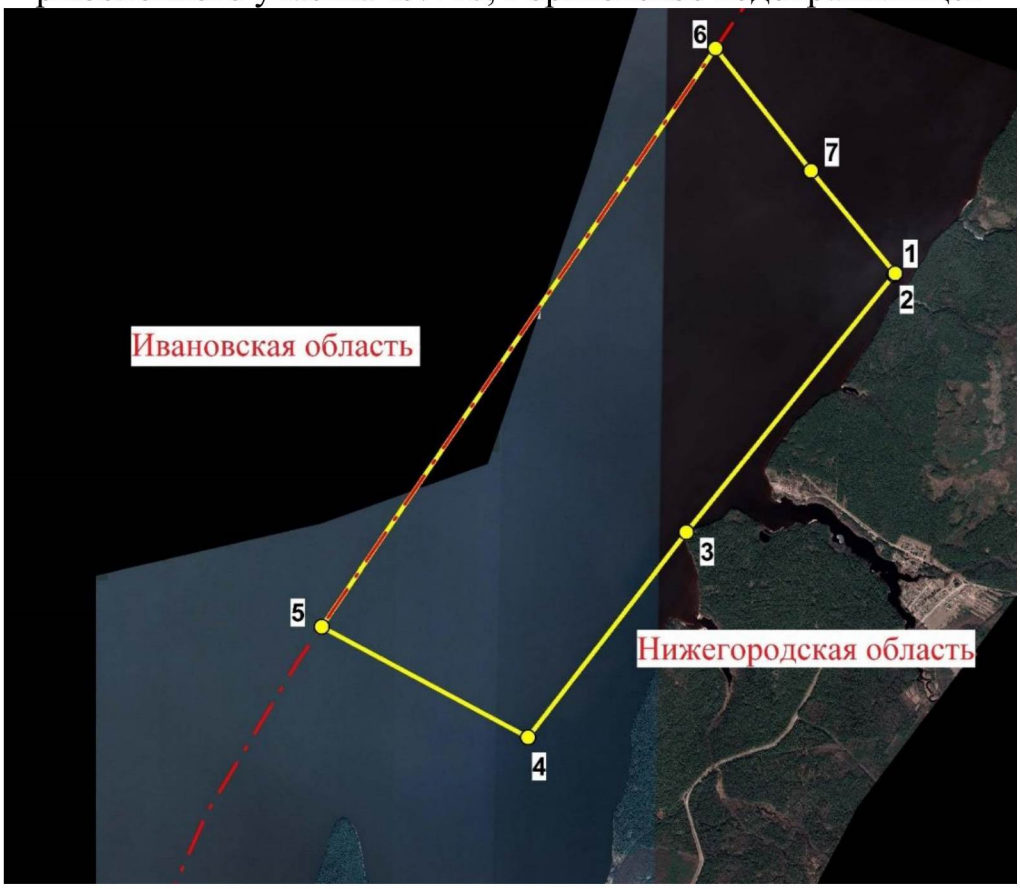

КАРТА-СХЕМА
рыболовного участка «Участок Горьковского водохранилища в районе устья р. Вьюнчища (за исключением острова Птичий и других островов) в границах муниципального округа Сокольский Нижегородской области»



КАРТА-СХЕМА
рыболовного участка «Участок Горьковского водохранилища в районе устья р. Шомохта (за исключением островов) в границах муниципального округа Сокольский Нижегородской области»



_____».