



**Министерство  
градостроительной деятельности и развития агломераций  
Нижегородской области**

**П Р И К А З**

13 октября 2021 г.

г. Нижний Новгород

Включен в Реестр  
нормативных актов органов  
исполнительной власти  
Нижегородской области  
**22 НОЯ 2021**  
№ в реестре  
*18281-330-006-01-03/43*

№ 06-01-03/43

**Об утверждении документации по внесению  
изменений в проект планировки территории,  
расположенной северо-западнее  
р.п.Выездное в Арзамасском районе  
Нижегородской области**

В соответствии со статьями 41, 42, 45 Градостроительного кодекса Российской Федерации, статьей 27 Закона Нижегородской области от 8 апреля 2008 г. № 37-З «Об основах регулирования градостроительной деятельности на территории Нижегородской области», пунктом 3.1.10 Положения о министерстве градостроительной деятельности и развития агломераций Нижегородской области, утвержденного постановлением Правительства Нижегородской области от 16 апреля 2020 г. № 308, Адресной инвестиционной программой Нижегородской области на 2021-2023 годы, утвержденной постановлением Правительства Нижегородской области от 23 декабря 2020 г. № 1090 «Об утверждении Адресной инвестиционной программы Нижегородской области на 2021 – 2023 годы», на основании приказа министерства градостроительной деятельности и развития агломераций Нижегородской области от 29 января 2021 г. № 06-01-02/2

**п р и к а з ы в а ю :**

1. Утвердить прилагаемую документацию по внесению изменений в проект планировки территории, расположенной северо-западнее р.п.Выездное в Арзамасском районе Нижегородской области, утвержденный приказом министерства градостроительной деятельности и развития агломераций

Нижегородской области от 10 ноября 2020 г. № 06-01-03/43 (далее – документация по внесению изменений).

2. Министерству градостроительной деятельности и развития агломераций Нижегородской области:


2.1. В течение семи дней со дня утверждения направить утвержденную документацию по внесению изменений главам муниципальных образований: р.п.Выездное, Красносельский сельсовет Арзамасского района, городской округ г. Арзамас Нижегородской области для официального опубликования муниципальных правовых актов, иной официальной информации и размещения на официальном сайте городского округа, поселений в сети «Интернет».

2.2. В течение десяти рабочих дней со дня утверждения обеспечить размещение документации по внесению изменений в государственной информационной системе обеспечения градостроительной деятельности.

2.3. Разместить настоящий приказ на официальном сайте министерства градостроительной деятельности и развития агломераций Нижегородской области в информационно-телекоммуникационной сети «Интернет».

Министр

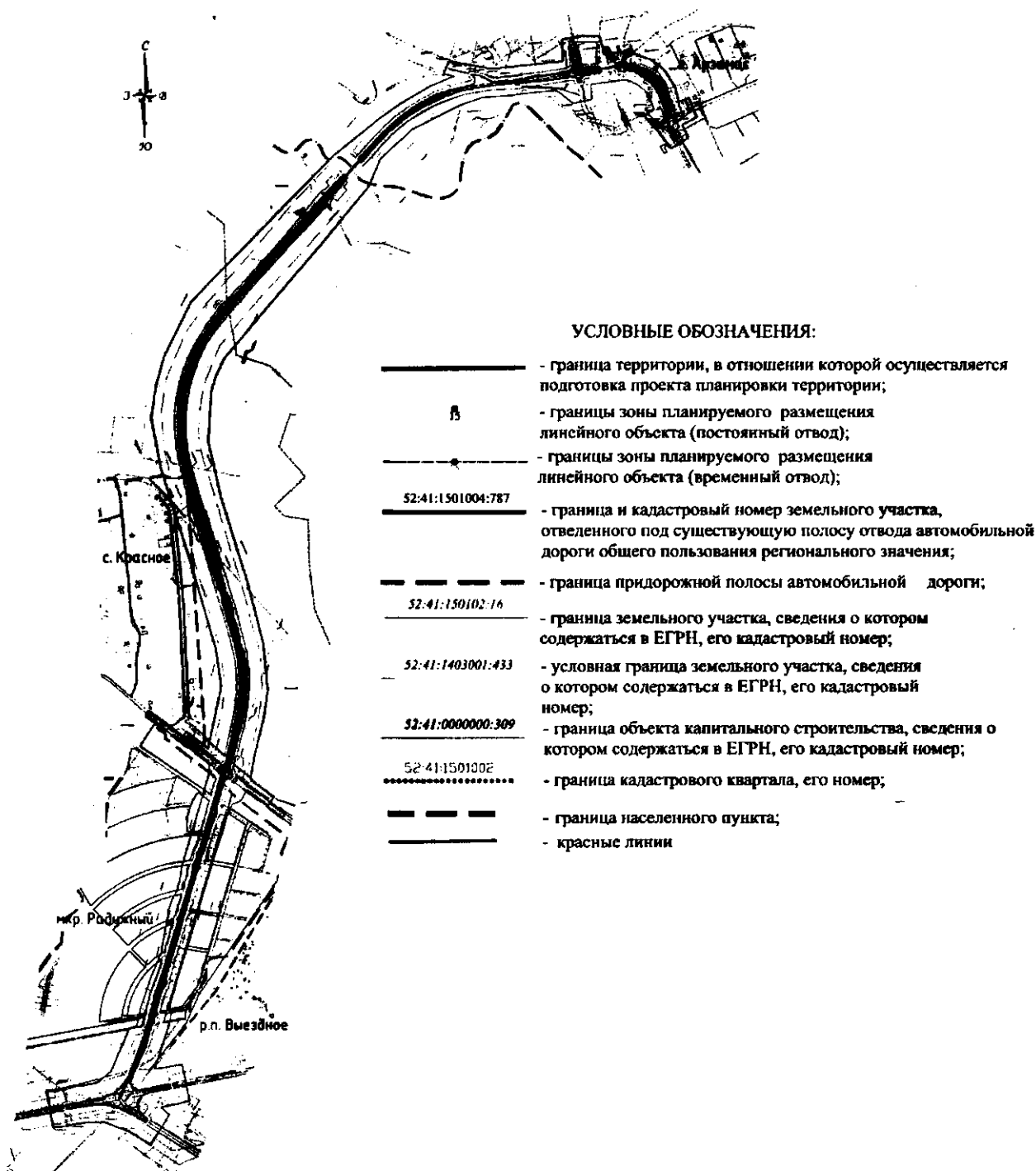
М.В. Ракова



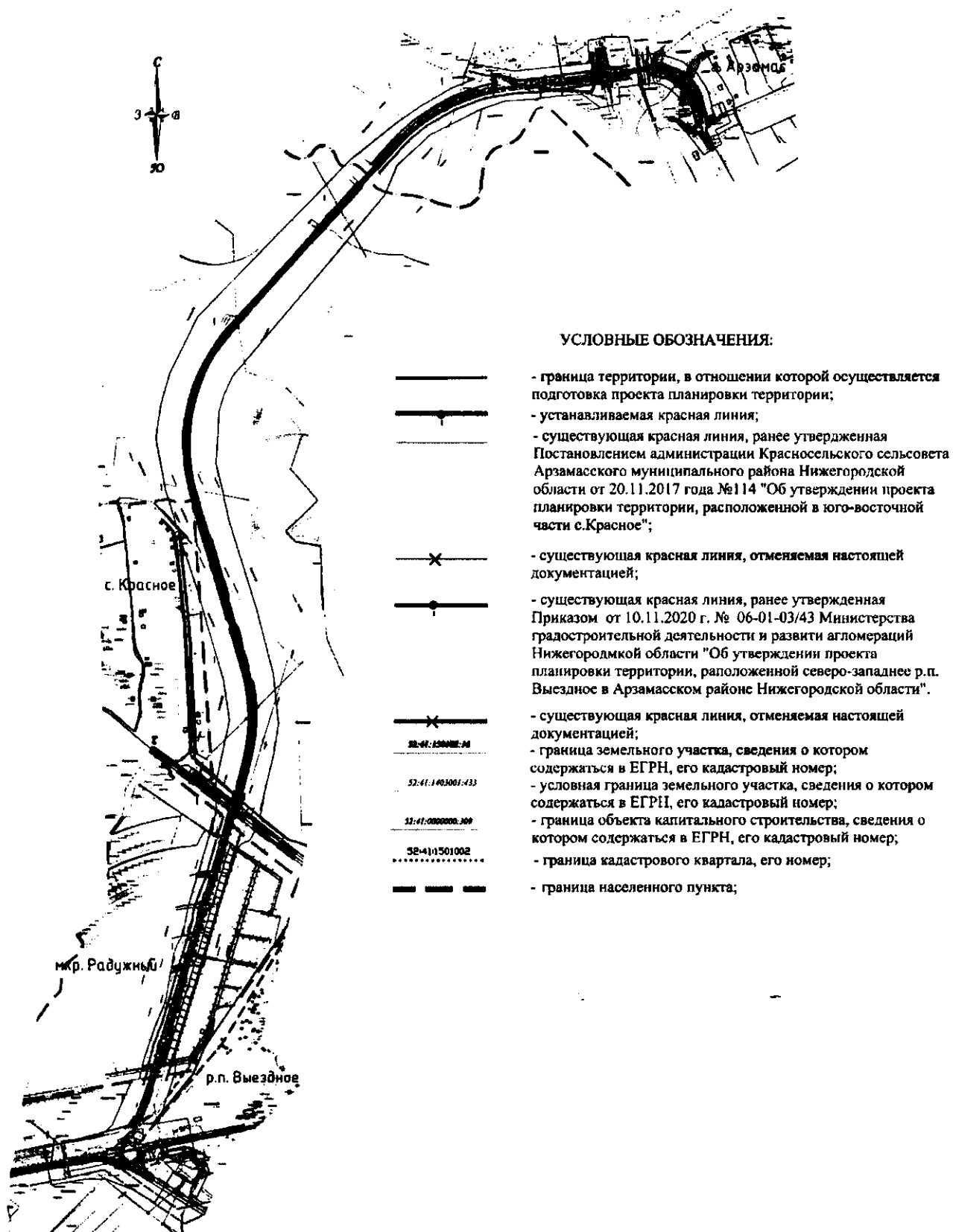
УТВЕРЖДЕНА  
приказом министерства  
градостроительной деятельности  
и развития агломераций  
Нижегородской области  
от 13 октября 2021 г. №06-01-03/43

Документация по внесению изменений в проект планировки территории,  
расположенной северо-западнее р.п.Выездное в Арзамасском районе  
Нижегородской области

I. Чертеж границ зон планируемого размещения линейного объекта



## II. Чертеж красных линий



*Перечень координат характерных точек сохраняемых и устанавливаемых  
красных линий (система координат - ГСК 52)*

Номер характерной точки красной линии	Координаты	
	X, м	Y, м
1	425357,40	2199963,29
2	425365,98	2200009,98
3	425398,08	2200018,68
4	425394,13	2199997,19
5	425378,82	2199913,89
6	425374,18	2199888,63
7	425410,03	2200000,72
8	425410,34	2200002,43
9	425413,72	2200020,75
10	425461,57	2200034,71
11	425488,30	2200040,71
12	425513,49	2200051,86
13	425533,80	2200058,35
14	425555,43	2200067,67
15	425584,82	2200077,18
16	425612,67	2200085,64
17	425599,73	2200067,57
18	425630,95	2200080,67
19	425632,48	2200082,94
20	425638,52	2200093,40
21	425651,90	2200097,38
22	425685,18	2200107,21
23	425694,79	2200110,29
24	425724,03	2200118,92
25	425741,49	2200124,32
26	425738,12	2200113,86
27	425732,37	2200099,57
28	425753,49	2200103,28
29	425760,54	2200123,35
30	425762,16	2200128,95
31	425778,46	2200135,13
32	425791,34	2200139,29
33	425807,70	2200144,58
34	425843,02	2200155,60
35	425851,52	2200158,27
36	425850,90	2200154,06
37	425845,74	2200131,44
38	425867,12	2200144,04
39	425867,63	2200146,31
40	425870,80	2200164,34

Номер характерной точки красной линии	Координаты	
	X, м	Y, м
41	425882,00	2200167,44
42	425913,20	2200175,33
43	425955,61	2200182,28
44	425959,67	2200183,46
45	425959,51	2200181,86
46	425956,65	2200160,39
47	425973,85	2200165,47
48	425975,11	2200174,39
49	425976,67	2200189,28
50	425992,37	2200195,13
51	426001,02	2200198,47
52	426023,13	2200206,23
53	426069,22	2200226,25
54	426068,85	2200214,91
55	426067,38	2200193,12
56	426083,83	2200197,93
57	426085,04	2200214,32
58	426085,44	2200229,18
59	426196,41	2200260,84
60	426212,55	2200237,09
61	426233,59	2200243,48
62	426217,73	2200266,87
63	426265,62	2200281,81
64	426278,23	2200285,65
65	428542,01	2200799,10
66	428615,73	2200864,06
67	428662,11	2200908,34
68	428694,50	2200945,20
69	428718,91	2200980,29
70	428752,88	2201033,98
71	428781,53	2201086,79
72	428814,29	2201181,00
73	428824,07	2201224,39
74	428831,30	2201225,65
75	428838,66	2201214,73
76	428857,09	2201218,65
77	428851,68	2201246,50
78	428845,76	2201273,63
79	428834,96	2201311,03

Номер характерной точки красной линии	Координаты	
	X, м	Y, м
80	428845,98	2201405,16
81	428851,92	2201452,75
82	428864,71	2201550,84
83	428870,99	2201581,94
84	428885,20	2201587,60
85	428945,85	2201582,42
86	428951,47	2201610,18
87	428891,04	2201623,68
88	428883,32	2201627,36
89	428879,82	2201631,69
90	428879,18	2201638,69
91	428886,67	2201697,99
92	428895,06	2201793,67
93	428894,66	2201806,42
94	428891,05	2201813,27
95	428890,51	2201820,20
96	428880,38	2201842,77
97	428870,67	2201870,65
97.1	428855,60	2201894,11
98	428837,13	2201914,69
99	428811,74	2201933,43
100	428792,19	2201942,80
101	428781,35	2201947,08
102	428761,41	2201952,56
103	428707,86	2201967,15
104	428711,47	2201976,90
105	428707,44	2201978,60
106	428713,67	2201993,35
107	428700,28	2202012,19
108	428683,78	2201976,36
109	428674,38	2201967,59
110	428664,07	2201964,86
111	428657,20	2201965,69
112	428611,32	2201988,50
113	428600,34	2201970,93
114	428648,40	2201939,25
115	428650,52	2201933,49
116	428648,87	2201928,44
117	428637,78	2201917,42
118	428653,02	2201902,15
119	428677,59	2201882,14
120	428692,18	2201865,15

Номер характерной точки красной линии	Координаты	
	X, м	Y, м
121	428687,42	2201896,66
122	428669,07	2201913,99
123	428678,22	2201926,72
124	428685,94	2201931,39
125	428764,86	2201907,21
126	428792,80	2201891,58
127	428810,01	2201877,14
128	428828,46	2201854,39
129	428843,22	2201826,14
130	428844,65	2201811,00
131	428848,34	2201804,22
132	428848,98	2201784,12
133	428842,89	2201705,59
134	428832,52	2201640,04
135	428828,81	2201636,88
136	428813,16	2201635,82
137	428806,77	2201608,41
138	428825,31	2201600,34
139	428825,97	2201598,35
140	428801,38	2201440,49
141	428794,61	2201384,33
142	428789,79	2201297,92
143	428772,88	2201195,42
144	428759,25	2201157,52
145	428732,67	2201089,81
146	428677,59	2200992,89
147	428625,37	2200930,96
148	428512,42	2200827,28
149	426220,16	2200345,77
150	426193,85	2200338,01
151	426173,46	2200332,00
152	426168,66	2200339,07
153	426152,97	2200324,76
154	426152,97	2200324,76
155	426119,12	2200314,42
156	426095,02	2200307,05
157	426070,93	2200299,69
158	426046,84	2200292,33
159	426022,75	2200284,96
160	425998,65	2200277,59
161	425974,55	2200270,23
162	425973,93	2200273,90

Номер характерной точки красной линии	Координаты	
	X, м	Y, м
163	425961,83	2200270,26
164	425962,47	2200266,54
165	425938,36	2200259,27
166	425914,25	2200252,01
167	425890,26	2200244,78
168	425866,34	2200237,57
169	425842,42	2200230,36
170	425839,54	2200229,42
171	425794,30	2200215,86
172	425793,44	2200220,92
173	425782,00	2200217,45
174	425782,88	2200212,42
175	425734,66	2200197,90
176	425710,55	2200190,63
177	425686,43	2200183,37
178	425662,34	2200176,10
179	425661,58	2200180,46

Номер характерной точки красной линии	Координаты	
	X, м	Y, м
180	425650,02	2200176,83
181	425650,76	2200172,62
182	425626,66	2200165,34
183	425602,55	2200158,07
184	425578,45	2200150,79
185	425554,34	2200143,52
186	425530,21	2200136,23
187	425501,29	2200127,50
188	425488,77	2200123,74
189	425472,36	2200118,77
190	425429,33	2200105,78
191	425430,33	2200111,24
192	425424,93	2200172,76
193	425426,41	2200172,88
194	425415,22	2200112,00
195	425412,9	2200099,38
196	425380,62	2200089,65
197	425385,06	2200113,80

### III. Положение о размещении линейного объекта

Проект планировки территории, расположенной северо-западнее р.п. Выездное в Арзамасском районе Нижегородской области, разработан с целью реализации объекта «Строительство объекта: Автомобильная дорога р.п. Выездное – железнодорожная станция Арзамас-1 в Арзамасском районе Нижегородской области».

Планируемая автомобильная дорога является объектом регионального значения.

Назначение автодороги - вывод транзитного транспорта из г. Арзамас, проходящего по направлению дорога Арзамас I - Дивеево, Муром (выход на автодорогу Владимир-Муром-Арзамас), разгрузка существующего моста через р. Теша в районе р.п. Выездное, исключение пересечения с железнодорожным переездом в одном уровне.

Основные характеристики объекта:

- категория – III;
- протяженность (ориентировочная) – 5,183 км;
- расчетная скорость движения:
  - вне границ населенного пункта – 100 км/ч,
  - в населенном пункте – 50 км/ч;
- приведенная интенсивность движения на 2021 год – 2352 авт./сут.;
- ширина проезжей части – 2 x 3,5 м;
- число основных полос движения – 2 шт.;
- ширина тротуаров – 2,0 - 2,25 м.

В границах зоны планируемого размещения линейного объекта предусмотрено устройство:

- примыканий – 8 шт.;
- пересечений в одном уровне – 4 шт.;
- путепровода тоннельного;
- мостового перехода через р. Теша.

Проектом планировки территории предусмотрено устройство автобусных остановок и тротуаров для обеспечения пешеходного движения.

Для снижения отрицательного шумового воздействия на территорию населенных пунктов от транспортного потока, проходящего по автомобильной дороге, предусмотрена установка шумозащитных экранов.

На участке автомобильной дороги, расположенном в водоохранной зоне водных объектов, предполагается устройство системы ливневой канализации для обеспечения отвода поверхностных сточных вод за пределы водоохранной зоны. Для предохранения обочин и откосов земляного полотна от размыва выполняется устройство водоотводных лотков и водосбросов.

Документацией предусмотрена установка двух локальных очистных сооружений производительностью 5 л/с и 30 л/с.

Проектом планировки территории предполагается реконструкция линейных объектов, находящихся в зоне производства работ при строительстве автомобильной дороги.

Линейные объекты, подлежащие реконструкции в связи с изменением их местоположения:

- водопроводы - общая ориентировочная протяженность – 964 м;
- линии связи - общая ориентировочная протяженность – 1512 м;
- сети напорной канализации - общая ориентировочная протяженность – 130 м;
- газопровод среднего давления - общая ориентировочная протяженность – 331 м;
- канализация - ориентировочная протяженность – 69 м;
- байпас канализации - ориентировочная протяженность – 57,71 м;
- байпас водопровода - ориентировочная протяженность – 164,39 м.

Выполнение строительно-монтажных работ по переустройству линий электропередачи и инженерных сетей, относящихся к железнодорожной инфраструктуре, предусматривается владельцем данных коммуникаций в составе отдельного проекта и осуществляется до начала строительства автомобильной дороги.

*Перечень объектов капитального строительства,  
подлежащих демонтажу*

Наименование объекта	Кадастровый номер	Площадь, м <sup>2</sup>	Адрес (описание местоположения)
Гаражный бокс № 17	52:40:0102008:402	22,2	Нижегородская область, г.Арзамас, ГСПК №12, гаражный бокс №17
Гаражный бокс № 18	-	23	Нижегородская область, г.Арзамас, ГСПК №12, гаражный бокс №18
Гаражный бокс № 19	52:40:0102008:162	29,1	Нижегородская область, г.Арзамас, ГСПК №12, гаражный бокс №19
Гаражный бокс № 25г	52:40:0102008:185	26,6	Нижегородская область, г.Арзамас, ГСПК №12, гаражный бокс №25г
Гаражный бокс № 31	52:40:020000:0000:06:26: Г:0012:000031, 52:40:0102008:198	21,1	Нижегородская область, г.Арзамас, ГСПК №12, гаражный бокс №31
Гаражный бокс № 35	52:40:0102008:263	22,8	Нижегородская область, г.Арзамас, ГСПК №12, гаражный бокс №35
Гаражный бокс № 38	52:40:0102008:0:1/13, 52:40:0102008:18	24	Нижегородская область, г.Арзамас, ГСПК №12, гаражный бокс №38
Гаражный бокс № 42	52-52/03/029-2008-112, 52:40:0102008:230	22,4	Нижегородская область, г.Арзамас, ГСПК №12, гаражный бокс №42
Гаражный бокс № 45	52:40:0102008:105	21,9	Нижегородская область, г.Арзамас, ГСПК №12, гаражный бокс №45
Гаражный бокс № 47	52:40:0102008:210	23,6	Нижегородская область, г.Арзамас, ГСПК №12, гаражный бокс №47
Гаражный бокс № 49	52:40:0102008:0:2/3, 52:40:0102008:95	22,7	Нижегородская область, г.Арзамас, ГСПК №12, гаражный бокс №49
Гаражный бокс № 20	-	23,6	Нижегородская область, г.Арзамас, ГСПК №12, гаражный бокс №20
Гаражный бокс № 21	-	23,6	Нижегородская область, г.Арзамас, ГСПК №12, гаражный бокс №21
Гаражный бокс № 22	-	23,6	Нижегородская область, г.Арзамас, ГСПК №12, гаражный бокс №22

Гаражный бокс № 23	-	23,6	Нижегородская область, г.Арзамас, ГСПК №12, гаражный бокс №23
Гаражный бокс № 24	-	23,6	Нижегородская область, г.Арзамас, ГСПК №12, гаражный бокс №24
Гаражный бокс № 26	-	23,6	Нижегородская область, г.Арзамас, ГСПК №12, гаражный бокс №26
Гаражный бокс № 29	-	23,6	Нижегородская область, г.Арзамас, ГСПК №12, гаражный бокс №29
Гаражный бокс № 30	-	23,6	Нижегородская область, г.Арзамас, ГСПК №12, гаражный бокс №30
Гаражный бокс № 32	-	23,6	Нижегородская область, г.Арзамас, ГСПК №12, гаражный бокс №32
Гаражный бокс № 33	-	23,6	Нижегородская область, г.Арзамас, ГСПК №12, гаражный бокс №33
Гаражный бокс № 34	-	23,6	Нижегородская область, г.Арзамас, ГСПК №12, гаражный бокс №34
Гаражный бокс № 36	-	23,6	Нижегородская область, г.Арзамас, ГСПК №12, гаражный бокс №36
Гаражный бокс № 37	-	23,6	Нижегородская область, г.Арзамас, ГСПК №12, гаражный бокс №37
Гаражный бокс № 41	-	23,6	Нижегородская область, г.Арзамас, ГСПК №12, гаражный бокс №41
Гаражный бокс № 43	-	23,6	Нижегородская область, г.Арзамас, ГСПК №12, гаражный бокс №45
Гаражный бокс № 44	-	23,6	Нижегородская область, г.Арзамас, ГСПК №12, гаражный бокс №44
Гаражный бокс № 46	-	23,6	Нижегородская область, г.Арзамас, ГСПК №12, гаражный бокс №46
Гаражный бокс № 48	-	23,6	Нижегородская область, г.Арзамас, ГСПК №12, гаражный бокс №48
Автозаправочная станция	52:41:1501005:576	2281,7	Нижегородская область, р-н Арзамасский, рп Выездное
Автомобильная газозаправочная станция	52:41:0000000:829	122,6	Нижегородская область, р-н Арзамасский, рп Выездное, вдоль автодороги Арзамас - Ардатов

Документацией предполагается изъятие гаражных боксов для государственных нужд с выплатой компенсаций в соответствии с законодательством Российской Федерации. К сохраняемой части ГСК-12 предлагается организация съезда от проектируемой автомобильной дороги.

В составе проекта планировки территории предусмотрено изменение существующих красных линий.

Зона планируемого размещения линейного объекта расположена на территории Арзамасского муниципального района Нижегородской области и городского округа город Арзамас.

*Перечень координат характерных точек  
границ зон планируемого размещения линейного объекта  
(постоянный отвод автомобильной дороги)  
(система координат - ГСК 52)*

Номер характерной точки границы	Координаты	
	Х, м	У, м
1	428602,72	2200859,55
2	428628,96	2200883,84
3	428654,70	2200908,63
4	428689,79	2200948,76
5	428703,45	2200966,26
6	428717,52	2200985,59
7	428730,50	2201005,29
8	428747,73	2201033,11
9	428777,67	2201087,21
10	428790,56	2201126,20
11	428799,29	2201151,76
12	428810,98	2201201,52
13	428814,57	2201220,69
14	428822,71	2201228,49
15	428831,37	2201229,27
16	428838,53	2201224,39
17	428843,69	2201216,49
18	428853,37	2201219,02
19	428849,86	2201241,87
20	428846,72	2201256,04
21	428842,03	2201270,50
22	428834,72	2201286,25
23	428826,98	2201299,82
24	428838,97	2201416,71
25	428841,12	2201416,25
26	428843,47	2201425,83
27	428841,32	2201426,48

Номер характерной точки границы	Координаты	
	Х, м	У, м
28	428845,77	2201444,12
29	428856,98	2201523,27
30	428863,42	2201570,71
31	428868,69	2201584,93
32	428886,12	2201590,82
33	428926,52	2201586,57
34	428945,88	2201587,49
35	428948,55	2201602,08
36	428949,49	2201607,17
37	428931,40	2201614,13
38	428891,17	2201621,68
39	428882,83	2201625,16
40	428877,83	2201630,75
41	428877,34	2201637,58
42	428880,84	2201661,20
43	428879,37	2201680,87
44	428886,67	2201697,99
45	428872,53	2201700,44
46	428880,69	2201748,51
47	428884,84	2201747,83
48	428894,98	2201755,83
49	428895,11	2201769,33
50	428899,13	2201770,43
51	428909,75	2201774,31
52	428919,64	2201778,21
53	428922,47	2201780,15
54	428924,26	2201781,79

Номер характерной точки границы	Координаты	
	X, м	Y, м
55	428926,27	2201784,19
56	428928,77	2201789,04
57	428929,83	2201793,67
58	428929,95	2201798,48
59	428930,36	2201799,40
60	428937,33	2201804,90
61	428928,84	2201816,27
62	428922,27	2201811,58
63	428917,66	2201807,79
64	428915,19	2201804,71
65	428913,36	2201800,89
66	428911,22	2201794,81
67	428895,24	2201793,74
68	428894,66	2201806,59
69	428890,89	2201813,26
70	428890,51	2201820,20
71	428886,47	2201824,54
72	428870,67	2201870,65
73	428855,60	2201894,11
74	428837,13	2201914,69
75	428811,74	2201933,43
76	428792,19	2201942,80
77	428781,35	2201947,08
78	428761,41	2201952,56
79	428735,73	2201957,22
80	428705,29	2201960,23
81	428711,47	2201976,90
82	428707,44	2201978,60
83	428713,67	2201993,35
84	428718,41	2202004,58
85	428701,62	2202011,63
86	428698,77	2202006,25
87	428696,30	2202000,78
88	428683,78	2201976,36
89	428674,38	2201967,59
90	428664,07	2201964,86
91	428657,20	2201965,69
92	428648,61	2201968,83
93	428611,32	2201988,50
94	428600,34	2201970,93
95	428636,37	2201946,83
96	428648,40	2201939,25
97	428650,52	2201933,49
98	428648,87	2201928,44
99	428644,34	2201923,99
100	428637,39	2201917,29
101	428650,27	2201904,38

Номер характерной точки границы	Координаты	
	X, м	Y, м
102	428677,59	2201882,14
103	428693,49	2201864,08
104	428687,39	2201886,80
105	428682,32	2201898,10
106	428664,16	2201913,91
107	428671,36	2201926,19
108	428677,99	2201933,54
109	428683,77	2201934,88
110	428688,73	2201935,68
111	428718,00	2201925,22
112	428724,28	2201922,78
113	428728,36	2201921,12
114	428755,82	2201910,68
115	428764,86	2201907,21
116	428792,80	2201891,58
117	428810,01	2201877,14
118	428828,46	2201854,39
119	428845,27	2201822,22
120	428846,26	2201818,65
121	428844,27	2201818,57
122	428844,65	2201811,00
123	428848,33	2201804,22
124	428848,87	2201791,20
125	428848,98	2201784,16
126	428849,78	2201763,91
127	428851,97	2201762,12
128	428857,82	2201757,33
129	428862,49	2201751,50
130	428867,14	2201750,64
131	428858,99	2201702,80
132	428842,83	2201705,60
133	428841,98	2201700,33
134	428838,39	2201668,22
135	428836,76	2201648,98
136	428836,09	2201641,03
137	428833,53	2201635,98
138	428827,56	2201632,68
139	428812,71	2201631,98
140	428811,44	2201626,28
141	428808,67	2201612,44
142	428826,29	2201604,45
143	428830,09	2201597,63
144	428825,51	2201568,46
145	428811,25	2201443,36
146	428809,08	2201443,55
147	428808,24	2201433,83
148	428809,57	2201433,71

Номер характерной точки границы	Координаты	
	Х, м	У, м
149	428808,63	2201422,83
150	428807,45	2201404,30
151	428801,29	2201405,38
152	428797,97	2201381,48
153	428794,37	2201355,80
154	428802,09	2201354,44
155	428798,96	2201309,12
156	428780,25	2201192,34
157	428752,65	2201114,08
158	428718,61	2201043,97
159	428681,72	2200986,44
160	428631,58	2200926,72
161	428581,65	2200879,01
162	428557,22	2200856,81
163	428532,89	2200836,17
164	428516,84	2200821,79
165	428522,55	2200815,42
166	428473,17	2200771,19
167	428466,99	2200778,25
168	428450,07	2200763,93
169	428405,56	2200723,58
170	428386,51	2200706,71
171	428357,43	2200680,24
172	428316,59	2200643,56
173	428284,54	2200613,09
174	428240,58	2200571,92
175	428154,12	2200494,72
176	428050,60	2200401,62
177	428035,01	2200388,05
178	428018,08	2200377,11
179	428012,11	2200368,01
180	427930,45	2200300,02
181	427894,35	2200272,50
182	427881,86	2200262,97
183	427848,00	2200243,67
184	427813,96	2200227,51
185	427767,09	2200209,44
186	427732,75	2200198,09
187	427674,89	2200184,73
188	427619,90	2200177,73
189	427561,40	2200175,58
190	427522,56	2200176,74
191	427474,17	2200183,06
192	427424,30	2200192,51
193	427393,03	2200201,46
194	427378,66	2200205,58
195	427335,62	2200217,24

Номер характерной точки границы	Координаты	
	Х, м	У, м
196	427263,94	2200239,20
197	427241,95	2200251,38
198	427106,87	2200290,93
199	427011,68	2200321,76
200	426896,12	2200354,11
201	426866,56	2200363,94
202	426738,94	2200396,11
203	426677,86	2200403,88
204	426644,09	2200405,47
205	426615,89	2200405,40
206	426584,96	2200404,00
207	426554,00	2200401,08
208	426513,22	2200394,30
209	426472,70	2200385,63
210	426335,56	2200349,64
211	426324,98	2200346,78
212	426314,48	2200343,70
213	426301,06	2200350,04
214	426285,16	2200354,17
215	426270,10	2200342,41
216	426234,07	2200331,37
217	426246,87	2200318,12
218	426193,90	2200301,90
219	426180,98	2200297,78
220	426174,85	2200296,13
221	426149,97	2200295,81
222	426139,34	2200292,72
223	426126,29	2200284,00
224	426082,35	2200270,50
225	426079,15	2200269,01
226	426073,09	2200267,09
227	426069,50	2200265,13
228	426024,68	2200251,40
229	426012,34	2200247,77
230	425979,56	2200237,92
231	425979,38	2200234,39
232	425972,78	2200232,91
233	425972,74	2200231,11
234	425971,87	2200232,70
235	425968,71	2200238,49
236	425966,87	2200238,58
237	425936,45	2200239,76
238	425929,72	2200221,11
239	425922,43	2200218,51
240	425922,62	2200220,86
241	425876,36	2200206,69
242	425876,11	2200204,52

Номер характерной точки границы	Координаты	
	Х, м	У, м
243	425868,60	2200202,40
244	425868,90	2200205,90
245	425862,38	2200200,72
246	425805,12	2200185,14
247	425773,52	2200175,57
248	425773,15	2200173,79
249	425766,72	2200172,36
250	425759,73	2200170,80
251	425754,04	2200169,54
252	425714,57	2200157,70
253	425703,98	2200154,53
254	425661,09	2200141,56
255	425653,83	2200139,36
256	425646,49	2200137,14
257	425639,19	2200134,93
258	425579,37	2200116,84
259	425541,40	2200105,35
260	425525,86	2200108,03
261	425514,88	2200105,17
262	425502,59	2200095,52
263	425487,04	2200088,90
264	425464,20	2200081,99
265	425443,42	2200075,70
266	425422,65	2200069,42
267	425422,86	2200072,08
268	425418,74	2200072,81
269	425412,80	2200073,74
270	425413,51	2200077,68
271	425397,09	2200080,79
272	425396,86	2200069,57
273	425395,09	2200067,38
274	425375,33	2200060,85
275	425374,52	2200056,42
276	425374,51	2200056,42
277	425351,20	2200049,37
278	425350,58	2200045,85
279	425344,49	2200044,38
280	425316,46	2200037,62
281	425303,25	2200034,43
282	425289,24	2200029,04
283	425265,24	2200019,80
284	425236,93	2200006,12
285	425205,84	2199992,10
286	425194,09	2199985,36
287	425193,60	2200004,04
288	425175,58	2200011,92
289	425163,17	2200002,90

Номер характерной точки границы	Координаты	
	Х, м	У, м
290	425160,00	2200003,29
291	425152,44	2200004,22
292	425149,75	2199994,76
293	425148,89	2199991,01
294	425150,86	2199980,63
295	425139,16	2199996,90
296	425162,83	2200115,85
297	425158,34	2200116,73
298	425136,76	2200120,99
299	425135,16	2200121,27
300	425131,16	2200105,05
301	425126,66	2200084,41
302	425125,98	2200079,12
303	425125,85	2200078,05
304	425125,56	2200075,92
305	425125,18	2200073,15
306	425124,41	2200070,09
307	425119,25	2200045,07
308	425115,54	2200029,80
309	425111,81	2200020,52
310	425108,89	2200016,77
311	425102,46	2200011,42
312	425097,59	2200008,20
313	425095,26	2200008,71
314	425093,51	2200007,78
315	425090,18	2200006,32
316	425090,64	2200004,60
317	425082,40	2200001,16
318	425074,33	2200001,04
319	425062,68	2200002,64
320	425044,99	2200014,52
321	425040,32	2200021,27
322	425031,36	2200034,22
323	425028,77	2200037,96
324	425025,45	2200035,92
325	425006,90	2200024,24
326	425011,17	2200017,34
327	425029,92	2199986,81
328	425036,71	2199975,27
329	425050,63	2199934,96
330	425058,96	2199913,96
331	425068,70	2199884,20
332	425072,27	2199860,31
333	425073,60	2199829,47
334	425068,53	2199796,86
335	425057,19	2199725,07
336	425059,21	2199724,69

Номер характерной точки границы	Координаты	
	X, м	Y, м
337	425080,80	2199720,43
338	425083,20	2199720,11
339	425091,66	2199759,93
340	425098,88	2199800,82
341	425106,11	2199802,58
342	425113,04	2199801,77
343	425114,55	2199802,62
344	425120,87	2199801,32
345	425124,21	2199816,82
346	425127,01	2199834,85
347	425130,74	2199852,67
348	425130,77	2199857,80
349	425127,18	2199864,02
350	425120,69	2199871,48
351	425122,51	2199880,12
352	425123,14	2199882,35
353	425128,19	2199900,27
354	425132,42	2199904,17
355	425139,31	2199910,50
356	425151,75	2199907,05
357	425163,11	2199932,86
358	425174,62	2199944,42
359	425199,29	2199957,12
360	425205,84	2199959,16
361	425230,41	2199970,64
362	425282,63	2199991,89
363	425310,27	2200002,84
364	425338,88	2200012,89
365	425345,10	2200015,03
366	425352,68	2200017,12
367	425366,81	2200014,52
368	425368,06	2200021,35
369	425400,69	2200032,89
370	425399,78	2200027,95
371	425404,41	2200028,10
372	425405,21	2200032,42
373	425411,28	2200032,30
374	425415,81	2200032,21
375	425457,52	2200043,87
376	425469,60	2200049,95
377	425483,04	2200049,70
378	425496,28	2200053,02
379	425507,39	2200060,41
380	425543,89	2200072,08
381	425547,26	2200075,52
382	425575,25	2200084,70
383	425605,30	2200093,88

Номер характерной точки границы	Координаты	
	X, м	Y, м
384	425614,36	2200087,99
385	425620,91	2200098,52
386	425629,27	2200101,05
387	425637,34	2200103,50
388	425645,39	2200105,93
389	425671,48	2200113,32
390	425699,68	2200122,35
391	425709,10	2200124,29
392	425730,11	2200130,98
393	425745,32	2200136,20
394	425751,27	2200135,81
395	425757,76	2200135,37
396	425763,90	2200134,96
397	425773,18	2200143,94
398	425810,30	2200155,92
399	425822,49	2200159,63
400	425853,16	2200169,27
401	425858,63	2200170,99
402	425865,01	2200173,00
403	425872,48	2200175,35
404	425917,26	2200186,67
405	425953,47	2200192,07
406	425962,04	2200194,56
407	425985,66	2200207,44
408	425998,98	2200208,35
409	426023,90	2200217,10
410	426069,58	2200237,35
411	426073,49	2200237,82
412	426079,36	2200238,52
413	426085,68	2200239,28
414	426190,47	2200269,57
415	426192,51	2200270,14
416	426198,62	2200271,84
417	426211,83	2200275,51
418	426270,36	2200293,76
419	426293,40	2200300,53
420	426300,43	2200297,92
421	426311,32	2200284,02
422	426313,30	2200285,41
423	426328,54	2200296,76
424	426329,50	2200311,70
425	426336,19	2200316,82
426	426347,56	2200319,65
427	426358,30	2200322,33
428	426423,06	2200338,47
429	426519,86	2200359,47
430	426616,80	2200368,62

Номер характерной точки границы	Координаты	
	X, м	Y, м
431	426675,04	2200366,07
432	426713,54	2200361,07
433	426751,58	2200353,54
434	426923,35	2200303,66
435	426980,61	2200287,42
436	427191,78	2200225,64
437	427258,17	2200204,74
438	427326,28	2200185,33
439	427326,93	2200185,15
440	427335,48	2200182,71
441	427374,89	2200173,97
442	427450,98	2200155,85
443	427469,06	2200152,13
444	427486,61	2200149,44
445	427505,08	2200147,58
446	427527,38	2200145,43
447	427545,59	2200145,02
448	427576,41	2200143,18
449	427613,13	2200141,70
450	427666,88	2200151,66
451	427725,68	2200162,42
452	427772,82	2200178,52
453	427787,99	2200184,64

Номер характерной точки границы	Координаты	
	X, м	Y, м
454	427813,26	2200194,82
455	427851,78	2200213,33
456	427885,21	2200232,68
457	427932,38	2200262,39
458	427935,22	2200264,50
459	427972,59	2200292,32
460	428084,58	2200393,26
461	428154,78	2200458,10
462	428273,68	2200566,42
463	428319,68	2200605,64
464	428322,24	2200602,67
465	428338,92	2200617,01
466	428336,76	2200619,52
467	428374,55	2200653,23
468	428412,60	2200686,75
469	428472,18	2200738,75
470	428488,49	2200753,66
471	428481,61	2200761,53
472	428531,11	2200805,87
473	428536,76	2200799,56
474	428550,72	2200812,07
1	428602,72	2200859,55

*Перечень координат характерных точек  
границ зон планируемого размещения линейного объекта (временный отвод)  
(система координат - ГСК 52)*

Номер характерной точки границы	Координаты	
	X, м	Y, м
1	426311,36	2200283,97
2	426300,43	2200297,92
3	426293,40	2200300,53
4	426270,36	2200293,76
5	426211,83	2200275,51
6	426198,62	2200271,84
7	426192,51	2200270,14
8	426190,47	2200269,57
9	426085,68	2200239,28
10	426079,36	2200238,52
11	426073,49	2200237,82
12	426069,58	2200237,35
13	426023,90	2200217,10
14	425998,98	2200208,35

Номер характерной точки границы	Координаты	
	X, м	Y, м
15	425985,66	2200207,44
16	425962,04	2200194,56
17	425953,47	2200192,07
18	425917,26	2200186,67
19	425872,48	2200175,35
20	425865,01	2200173,00
21	425858,63	2200170,99
22	425853,16	2200169,27
23	425822,49	2200159,63
24	425810,30	2200155,92
25	425773,18	2200143,94
26	425763,90	2200134,96
27	425769,28	2200134,60
28	425775,30	2200140,41

Номер характерной точки границы	Координаты	
	X, м	Y, м
29	425780,45	2200142,08
30	425809,26	2200151,39
31	425830,70	2200158,02
32	425852,50	2200164,87
33	425857,96	2200166,59
34	425864,38	2200168,61
35	425871,89	2200170,97
36	425915,72	2200182,36
37	425954,32	2200188,15
38	425963,57	2200190,84
39	425987,76	2200203,58
40	425999,80	2200204,40
41	426023,59	2200212,75
42	426033,64	2200216,67
43	426069,44	2200232,91
44	426073,31	2200233,77
45	426079,28	2200234,48
46	426085,61	2200235,24
47	426192,85	2200266,08
48	426194,89	2200266,65
49	426200,99	2200268,35
50	426214,19	2200272,06
51	426273,49	2200290,51
52	426293,25	2200296,32
53	426297,98	2200294,56
54	426308,15	2200281,58
1	426311,36	2200283,97
55	428884,40	2201842,92
56	428874,30	2201872,40
57	428864,63	2201887,45
58	428867,90	2201889,60
59	428848,26	2201915,12
60	428844,85	2201912,07
61	428839,83	2201917,66
62	428813,77	2201936,91
63	428797,19	2201944,35
64	428795,73	2201941,10
65	428811,74	2201933,43
66	428837,13	2201914,69
67	428855,60	2201894,11
68	428870,67	2201870,65
69	428880,22	2201842,77
55	428884,40	2201842,92
70	428752,18	2201954,24
71	428752,89	2201958,17
72	428736,28	2201961,18

Номер характерной точки границы	Координаты	
	X, м	Y, м
73	428733,52	2201961,46
74	428734,50	2201967,17
75	428711,47	2201976,90
76	428705,29	2201960,23
77	428735,73	2201957,22
70	428752,18	2201954,24
78	428683,78	2201976,36
79	428696,30	2202000,78
80	428698,77	2202006,25
81	428701,69	2202011,77
82	428698,01	2202013,36
83	428695,22	2202007,84
84	428692,51	2202002,49
85	428690,03	2201997,59
86	428684,22	2202000,41
87	428671,70	2201976,65
88	428654,43	2201985,28
89	428645,95	2201974,76
90	428613,23	2201992,02
91	428611,18	2201988,57
92	428648,61	2201968,83
93	428657,20	2201965,69
94	428664,07	2201964,86
95	428674,38	2201967,59
78	428683,78	2201976,36
96	428648,87	2201928,44
97	428650,52	2201933,49
98	428648,40	2201939,25
99	428636,37	2201946,83
100	428600,59	2201970,76
101	428598,54	2201967,32
102	428634,20	2201943,48
103	428645,11	2201936,60
104	428646,28	2201933,41
105	428645,37	2201930,61
106	428641,48	2201926,78
107	428644,34	2201923,99
96	428648,87	2201928,44
108	428846,26	2201818,65
109	428845,27	2201822,22
110	428828,46	2201854,39
111	428810,01	2201877,14
112	428792,80	2201891,58
113	428764,86	2201907,21
114	428755,82	2201910,68

Номер характерной точки границы	Координаты	
	Х, м	У, м
115	428728,36	2201921,12
116	428724,28	2201922,78
117	428718,00	2201925,22
118	428688,73	2201935,68
119	428683,77	2201934,88
120	428677,99	2201933,54
121	428671,36	2201926,19
122	428664,16	2201913,91
123	428667,23	2201911,23
124	428674,61	2201923,82
125	428680,12	2201929,93
126	428684,54	2201930,96
127	428688,35	2201931,56
128	428716,61	2201921,47
129	428720,33	2201920,04
130	428717,89	2201905,81
131	428725,47	2201904,39
132	428727,66	2201917,23
133	428763,16	2201903,58
134	428790,52	2201888,27
135	428800,41	2201879,97
136	428797,03	2201876,39
137	428809,75	2201863,25
138	428802,08	2201857,08
139	428809,80	2201847,40
140	428821,40	2201856,74
141	428825,10	2201852,18
142	428841,53	2201820,74
143	428842,16	2201818,49
108	428846,26	2201818,65
144	425082,40	2200001,16
145	425090,64	2200004,60
146	425090,18	2200006,32
147	425095,26	2200008,71
148	425097,59	2200008,20
149	425102,46	2200011,42
150	425108,89	2200016,77
151	425111,81	2200020,52
152	425115,54	2200029,80
153	425119,25	2200045,07
154	425125,18	2200073,15
155	425125,56	2200075,92
156	425125,85	2200078,05
157	425125,98	2200079,12
158	425126,66	2200084,41
159	425131,16	2200105,05
160	425135,15	2200121,25

Номер характерной точки границы	Координаты	
	Х, м	У, м
161	425131,22	2200122,01
162	425117,94	2200060,74
163	425110,89	2200031,67
164	425107,38	2200022,30
165	425105,75	2200019,36
166	425098,78	2200013,78
167	425091,73	2200014,20
168	425079,22	2200028,13
169	425071,92	2200030,09
170	425062,57	2200029,00
171	425055,20	2200024,78
172	425050,39	2200020,22
173	425048,17	2200017,20
174	425032,16	2200040,09
175	425028,77	2200037,96
176	425044,99	2200014,52
177	425062,68	2200002,64
178	425074,33	2200001,04
144	425082,40	2200001,16
179	425058,63	2199721,73
180	425059,21	2199724,69
181	425057,19	2199725,07
182	425068,53	2199796,86
183	425073,60	2199829,47
184	425072,27	2199860,31
185	425068,70	2199884,20
186	425058,96	2199913,96
187	425055,72	2199922,12
188	425050,63	2199934,96
189	425036,71	2199975,27
190	425029,92	2199986,81
191	425012,21	2200015,69
192	425006,88	2200024,27
193	425003,49	2200022,15
194	425026,33	2199985,01
195	425032,17	2199970,38
196	425049,18	2199923,94
197	425051,47	2199917,58
198	425065,24	2199879,47
199	425035,13	2199726,36
179	425058,63	2199721,73
200	428966,05	2201602,18
201	428964,30	2201629,22
202	428963,74	2201684,54
203	428913,95	2201683,51
204	428890,72	2201697,28

Номер характерной точки границы	Координаты	
	X, м	Y, м
205	428886,67	2201697,99
206	428879,37	2201680,87
207	428880,84	2201661,20
208	428877,34	2201637,58
209	428877,83	2201630,75
210	428882,83	2201625,16
211	428891,17	2201621,68
212	428931,40	2201614,13
213	428949,49	2201607,17
214	428949,18	2201605,53
200	428966,05	2201602,18
215	428833,53	2201635,98
216	428836,09	2201641,03
217	428836,76	2201648,98
218	428838,39	2201668,22
219	428841,98	2201700,33
220	428842,77	2201705,61
221	428839,21	2201703,31
222	428831,67	2201692,03
223	428830,38	2201679,60
224	428828,92	2201670,01
225	428827,49	2201660,68
226	428813,67	2201652,42
227	428799,84	2201643,48
228	428788,16	2201640,32
229	428775,93	2201639,64
230	428756,06	2201642,97
231	428754,89	2201636,12
232	428764,67	2201634,42
233	428811,44	2201626,28
234	428812,71	2201631,98
235	428827,56	2201632,68
215	428833,53	2201635,98
236	428751,18	2201031,09
237	428781,35	2201085,60
238	428794,35	2201124,93
239	428803,13	2201150,65
240	428815,05	2201183,34
241	428818,37	2201197,23
242	428831,94	2201199,05
243	428832,02	2201223,98
244	428835,62	2201221,53
245	428839,61	2201215,42
246	428847,65	2201216,73
247	428865,32	2201138,70
248	428869,23	2201139,58

Номер характерной точки границы	Координаты	
	X, м	Y, м
249	428851,60	2201217,67
250	428857,27	2201219,99
251	428853,79	2201242,61
252	428850,58	2201257,09
253	428845,76	2201271,97
254	428839,64	2201291,03
255	428836,10	2201310,44
256	428837,93	2201333,21
257	428841,60	2201350,60
258	428841,48	2201383,04
259	428850,60	2201405,63
260	428848,26	2201428,55
261	428846,13	2201429,20
262	428849,70	2201443,32
263	428860,95	2201522,72
264	428866,80	2201565,90
265	428871,73	2201565,64
266	428872,79	2201577,06
267	428871,77	2201581,75
268	428886,57	2201586,75
269	428926,41	2201582,55
270	428945,15	2201583,52
271	428945,88	2201587,49
272	428926,52	2201586,57
273	428886,12	2201590,82
274	428868,69	2201584,93
275	428863,42	2201570,71
276	428856,98	2201523,27
277	428845,77	2201444,12
278	428841,32	2201426,48
279	428843,47	2201425,83
280	428841,12	2201416,25
281	428838,97	2201416,71
282	428826,98	2201299,82
283	428834,72	2201286,25
284	428842,03	2201270,50
285	428846,72	2201256,04
286	428849,86	2201241,87
287	428853,37	2201219,02
288	428843,69	2201216,49
289	428838,53	2201224,39
290	428831,37	2201229,27
291	428822,71	2201228,49
292	428814,57	2201220,69
293	428810,98	2201201,52
294	428799,29	2201151,76
295	428790,56	2201126,20
296	428777,67	2201087,21

Номер характерной точки границы	Координаты	
	Х, м	У, м
297	428747,73	2201033,11
298	428730,50	2201005,29
299	428717,52	2200985,59
300	428703,45	2200966,26
301	428689,79	2200948,76
302	428654,70	2200908,63
303	428628,96	2200883,84
304	428602,72	2200859,55
305	428550,72	2200812,07
306	428546,91	2200808,65
307	428554,92	2200803,85
308	428567,81	2200789,46
309	428608,02	2200825,50
310	428594,67	2200840,40
311	428591,58	2200843,97
312	428605,42	2200856,61
313	428631,70	2200880,93
314	428657,60	2200905,87
315	428692,87	2200946,21
316	428706,64	2200963,86
317	428720,80	2200983,31
318	428733,88	2201003,13
236	428751,18	2201031,09
319	428674,54	2200985,63
320	428656,65	2200963,05
321	428639,29	2200943,01
322	428622,19	2200924,94
323	428603,33	2200906,57
324	428589,08	2200893,32
325	428570,93	2200879,54
326	428560,08	2200891,27
327	428536,92	2200869,76
328	428544,74	2200861,31
329	428508,12	2200823,73
330	428515,83	2200820,92
331	428516,84	2200821,79
332	428532,89	2200836,17
333	428557,22	2200856,81
334	428581,65	2200879,01
335	428631,58	2200926,72
336	428681,72	2200986,44
337	428718,61	2201043,97
338	428752,65	2201114,08
339	428780,25	2201192,34
340	428798,96	2201309,12
341	428802,09	2201354,44
342	428794,37	2201355,80

Номер характерной точки границы	Координаты	
	Х, м	У, м
343	428797,97	2201381,48
344	428801,29	2201405,38
345	428807,45	2201404,30
346	428808,63	2201422,83
347	428809,57	2201433,71
348	428808,24	2201433,83
349	428809,08	2201443,55
350	428811,25	2201443,36
351	428825,51	2201568,46
352	428830,09	2201597,63
353	428826,29	2201604,45
354	428808,87	2201612,35
355	428811,00	2201583,03
356	428798,73	2201577,17
357	428785,70	2201579,03
358	428777,31	2201606,07
359	428771,98	2201618,95
360	428767,31	2201619,77
361	428773,53	2201604,73
362	428789,86	2201549,65
363	428796,80	2201467,93
364	428791,68	2201407,56
365	428777,98	2201283,73
366	428772,72	2201246,31
367	428764,47	2201209,04
368	428777,18	2201206,23
369	428769,04	2201175,68
370	428759,46	2201148,72
371	428745,73	2201111,71
372	428729,71	2201076,52
373	428711,44	2201042,48
374	428690,88	2201009,89
319	428674,54	2200985,63
375	428131,03	2200430,46
376	428161,45	2200456,45
377	428190,42	2200484,43
378	428219,98	2200511,08
379	428249,73	2200537,60
380	428277,88	2200560,54
381	428327,98	2200600,34
382	428340,27	2200610,45
383	428415,52	2200671,70
384	428440,20	2200704,64
385	428451,47	2200692,25
386	428474,77	2200713,44
387	428463,65	2200726,37
388	428476,83	2200737,42

Номер характерной точки границы	Координаты	
	Х, м	У, м
389	428476,15	2200739,49
390	428490,08	2200751,19
391	428488,49	2200753,66
392	428472,18	2200738,75
393	428412,60	2200686,75
394	428374,55	2200653,23
395	428336,76	2200619,52
396	428338,92	2200617,01
397	428322,24	2200602,67
398	428319,68	2200605,64
399	428273,68	2200566,42
400	428154,78	2200458,10
401	428084,58	2200393,26
402	427972,59	2200292,32
403	427935,22	2200264,50
404	427932,38	2200262,39
405	427885,21	2200232,68
406	427851,78	2200213,33
407	427813,26	2200194,82
408	427787,99	2200184,64
409	427772,82	2200178,52
410	427725,68	2200162,42
411	427666,88	2200151,66
412	427613,13	2200141,70
413	427576,41	2200143,18
414	427545,59	2200145,02
415	427527,38	2200145,43
416	427505,08	2200147,58
417	427486,61	2200149,44
418	427469,06	2200152,13
419	427450,98	2200155,85
420	427374,89	2200173,97
421	427335,48	2200182,71
422	427326,93	2200185,15
423	427326,28	2200185,33
424	427258,17	2200204,74
425	427191,78	2200225,64
426	426980,61	2200287,42
427	426923,35	2200303,66
428	426751,58	2200353,54
429	426713,54	2200361,07
430	426675,04	2200366,07
431	426616,80	2200368,62
432	426519,86	2200359,47
433	426423,06	2200338,47
434	426358,30	2200322,33
435	426347,56	2200319,65
436	426336,19	2200316,82

Номер характерной точки границы	Координаты	
	Х, м	У, м
437	426329,50	2200311,70
438	426328,54	2200296,76
439	426329,82	2200295,09
440	426349,07	2200268,13
441	426360,71	2200252,76
442	426374,05	2200235,14
443	426392,94	2200209,21
444	426421,42	2200172,05
445	426435,18	2200182,60
446	426358,02	2200275,56
447	426358,58	2200281,02
448	426359,77	2200286,47
449	426361,34	2200293,56
450	426362,04	2200302,25
451	426361,90	2200318,00
452	426422,55	2200332,70
453	426463,19	2200341,88
454	426492,12	2200348,44
455	426511,89	2200352,46
456	426529,51	2200355,56
457	426542,87	2200357,62
458	426594,95	2200362,54
459	426616,69	2200363,12
460	426637,58	2200362,44
461	426700,26	2200357,55
462	426731,61	2200352,19
463	426797,41	2200335,34
464	426864,09	2200316,13
465	426921,23	2200298,57
466	426959,85	2200287,29
467	426998,48	2200276,79
468	427036,87	2200265,97
469	427075,30	2200254,85
470	427130,01	2200238,43
471	427171,02	2200225,96
472	427209,41	2200214,77
473	427266,63	2200196,80
474	427286,14	2200191,43
475	427304,56	2200186,66
476	427333,80	2200177,47
477	427373,59	2200168,63
478	427402,99	2200161,25
479	427422,75	2200156,49
480	427449,40	2200150,56
481	427473,26	2200145,83
482	427494,03	2200143,08
483	427514,77	2200141,45
484	427555,31	2200138,63

Номер характерной точки границы	Координаты	
	Х, м	У, м
485	427576,37	2200137,68
486	427597,34	2200138,15
487	427613,50	2200137,88
488	427648,98	2200143,17
489	427679,62	2200148,35
490	427709,93	2200154,31
491	427730,11	2200159,38
492	427750,04	2200165,06
493	427769,86	2200171,50
494	427781,17	2200175,86
495	427808,19	2200187,32
496	427817,58	2200191,47
497	427834,57	2200199,42
498	427854,70	2200209,75
499	427872,66	2200219,78
500	427890,37	2200230,22
501	427923,28	2200250,71
502	427935,23	2200257,67
503	427942,69	2200263,04
504	427975,04	2200288,89
505	428005,46	2200316,08
506	428028,90	2200336,81
507	428057,35	2200363,09
508	428086,67	2200390,46
375	428131,03	2200430,46
509	425277,83	2199964,98
510	425305,54	2199976,30
511	425334,47	2199988,12
512	425338,08	2200008,36
513	425344,31	2200010,53
514	425361,72	2200015,46
515	425352,68	2200017,12
516	425338,88	2200012,89
517	425310,27	2200002,84
518	425282,63	2199991,89
519	425230,41	2199970,64
520	425205,84	2199959,16
521	425199,29	2199957,12
522	425174,62	2199944,42
523	425163,11	2199932,86
524	425162,19	2199930,76
525	425173,59	2199938,80
526	425185,22	2199945,38
527	425187,69	2199941,72
528	425192,41	2199934,97
529	425214,52	2199950,45
530	425218,61	2199940,79

Номер характерной точки границы	Координаты	
	Х, м	У, м
531	425225,45	2199943,58
509	425277,83	2199964,98
532	425751,27	2200135,81
533	425745,32	2200136,20
534	425730,11	2200130,98
535	425709,10	2200124,29
536	425699,68	2200122,35
537	425671,48	2200113,32
538	425645,39	2200105,93
539	425637,34	2200103,50
540	425629,27	2200101,05
541	425620,91	2200098,52
542	425617,73	2200093,40
543	425626,20	2200095,94
544	425634,49	2200098,29
545	425643,42	2200101,89
546	425676,96	2200110,88
547	425697,72	2200117,53
548	425714,24	2200122,44
549	425731,29	2200127,16
550	425743,79	2200131,45
551	425749,90	2200131,48
532	425751,27	2200135,81
552	425932,47	2200228,72
553	425906,81	2200220,20
554	425872,68	2200209,75
555	425869,04	2200207,91
556	425858,26	2200205,28
557	425838,71	2200200,11
558	425819,58	2200193,64
559	425795,63	2200186,24
560	425783,58	2200182,57
561	425770,10	2200178,76
562	425767,62	2200177,61
563	425760,67	2200175,82
564	425751,06	2200173,17
565	425739,75	2200170,08
566	425723,92	2200165,72
567	425704,64	2200160,26
568	425685,40	2200154,80
569	425656,42	2200146,58
570	425649,28	2200144,54
571	425627,65	2200138,32
572	425608,44	2200132,71
573	425589,24	2200127,16
574	425570,00	2200121,62

Номер характерной точки границы	Координаты	
	Х, м	У, м
575	425550,78	2200115,93
576	425540,84	2200112,96
577	425524,83	2200115,04
578	425511,56	2200110,97
579	425508,22	2200107,91
580	425499,35	2200102,19
581	425492,02	2200099,43
582	425482,35	2200095,27
583	425473,22	2200092,61
584	425454,95	2200087,12
585	425435,73	2200081,22
586	425425,45	2200077,81
587	425419,59	2200077,51
588	425413,52	2200077,68
589	425412,80	2200073,74
590	425418,74	2200072,81
591	425422,86	2200072,08
592	425422,65	2200069,42
593	425443,42	2200075,70
594	425464,20	2200081,99
595	425487,04	2200088,90
596	425502,59	2200095,52
597	425514,88	2200105,17
598	425525,86	2200108,03
599	425541,40	2200105,35
600	425579,37	2200116,84
601	425639,19	2200134,93
602	425646,49	2200137,14
603	425653,83	2200139,36
604	425661,09	2200141,56
605	425703,98	2200154,53
606	425714,57	2200157,70
607	425754,04	2200169,54
608	425759,73	2200170,80
609	425766,72	2200172,36
610	425773,15	2200173,79
611	425773,52	2200175,57
612	425805,12	2200185,14
613	425862,38	2200200,72
614	425868,90	2200205,90
615	425868,60	2200202,40
616	425876,11	2200204,52
617	425876,36	2200206,69
618	425922,62	2200220,86
619	425922,43	2200218,51
620	425929,72	2200221,11
552	425932,47	2200228,72

Номер характерной точки границы	Координаты	
	Х, м	У, м
621	426126,29	2200284,00
622	426139,34	2200292,72
623	426149,97	2200295,81
624	426174,85	2200296,13
625	426180,98	2200297,78
626	426193,90	2200301,90
627	426246,87	2200318,12
628	426234,07	2200331,37
629	426270,10	2200342,41
630	426267,54	2200345,82
631	426230,32	2200335,25
632	426226,42	2200334,08
633	426237,36	2200322,21
634	426221,09	2200317,00
635	426202,07	2200310,88
636	426177,35	2200303,12
637	426171,37	2200301,25
638	426165,68	2200299,46
639	426149,52	2200301,41
640	426136,99	2200297,76
641	426123,92	2200289,04
642	426105,93	2200283,68
643	426078,98	2200275,20
644	426073,00	2200273,28
645	426058,51	2200268,64
646	426048,62	2200265,47
647	426029,56	2200259,32
648	426010,03	2200252,93
649	425996,26	2200246,49
650	425987,58	2200243,57
651	425972,93	2200239,94
652	425966,87	2200238,58
653	425968,71	2200238,49
654	425971,87	2200232,70
655	425972,78	2200232,91
656	425979,38	2200234,39
657	425979,56	2200237,92
658	426012,34	2200247,77
659	426024,68	2200251,40
660	426069,50	2200265,13
661	426073,09	2200267,09
662	426079,15	2200269,01
663	426082,35	2200270,50
621	426126,29	2200284,00
664	428050,60	2200401,62
665	428154,12	2200494,72
666	428240,58	2200571,92

Номер характерной точки границы	Координаты	
	Х, м	У, м
667	428284,54	2200613,09
668	428316,59	2200643,56
669	428357,43	2200680,24
670	428386,51	2200706,71
671	428405,56	2200723,58
672	428450,07	2200763,93
673	428453,33	2200766,75
674	428451,10	2200768,18
675	428450,19	2200769,22
676	428434,91	2200755,43
677	428423,59	2200768,06
678	428383,37	2200732,02
679	428394,74	2200719,34
680	428383,84	2200709,68
681	428366,81	2200706,67
682	428354,21	2200713,68
683	428350,46	2200706,93
684	428369,29	2200696,45
685	428357,07	2200685,32
686	428313,88	2200646,49
687	428281,80	2200616,00
688	428240,43	2200577,26
689	428151,47	2200497,71
690	428048,72	2200405,32
691	428032,82	2200391,45
692	428015,20	2200380,02
693	428009,09	2200370,71
694	427927,95	2200303,15
695	427889,10	2200273,52
696	427879,65	2200266,32
697	427846,14	2200247,22
698	427815,49	2200232,45
699	427731,67	2200201,95
700	427674,18	2200188,68
701	427619,57	2200181,72
702	427561,39	2200179,59
703	427522,88	2200180,73
704	427474,80	2200187,01
705	427425,23	2200196,41
706	427392,26	2200205,85
707	427336,73	2200221,09
708	427265,51	2200242,90
709	427243,50	2200255,09
710	427089,60	2200301,20
711	427054,21	2200312,19
712	427012,84	2200325,59
713	426994,83	2200330,63
714	426897,99	2200360,70

Номер характерной точки границы	Координаты	
	Х, м	У, м
715	426884,93	2200362,05
716	426867,68	2200367,79
717	426747,52	2200398,08
718	426740,62	2200402,16
719	426709,41	2200403,90
720	426678,21	2200407,87
721	426658,10	2200410,65
722	426615,79	2200409,40
723	426584,68	2200407,99
724	426552,57	2200405,79
725	426471,65	2200392,17
726	426356,26	2200362,18
727	426348,56	2200387,28
728	426323,73	2200384,41
729	426311,63	2200378,39
730	426303,97	2200372,01
731	426297,39	2200372,76
732	426290,53	2200373,17
733	426284,93	2200374,10
734	426205,96	2200482,95
735	426194,47	2200474,34
736	426209,28	2200454,74
737	426231,41	2200424,27
738	426256,31	2200391,08
739	426277,78	2200363,83
740	426282,68	2200357,30
741	426285,16	2200354,17
742	426301,06	2200350,04
743	426314,48	2200343,70
744	426324,98	2200346,78
745	426335,56	2200349,64
746	426472,70	2200385,63
747	426513,22	2200394,30
748	426554,00	2200401,08
749	426584,96	2200404,00
750	426615,89	2200405,40
751	426644,09	2200405,47
752	426677,86	2200403,88
753	426738,94	2200396,11
754	426866,56	2200363,94
755	426896,12	2200354,11
756	427011,68	2200321,76
757	427106,87	2200290,93
758	427241,95	2200251,38
759	427263,94	2200239,20
760	427335,62	2200217,24
761	427378,66	2200205,58
762	427393,03	2200201,46

Номер характерной точки границы	Координаты	
	Х, м	У, м
763	427424,30	2200192,51
764	427474,17	2200183,06
765	427522,56	2200176,74
766	427561,40	2200175,58
767	427619,90	2200177,73
768	427674,89	2200184,73
769	427732,75	2200198,09
770	427767,09	2200209,44
771	427813,96	2200227,51
772	427848,00	2200243,67
773	427881,86	2200262,97
774	427894,35	2200272,50
775	427930,45	2200300,02
776	428012,11	2200368,01
777	428018,08	2200377,11
778	428035,01	2200388,05
664	428050,60	2200401,62
779	428898,96	2201753,88
780	428899,13	2201770,43
781	428895,11	2201769,33
782	428894,98	2201755,83
783	428884,84	2201747,83
784	428890,15	2201746,92
779	428898,96	2201753,88
785	428862,49	2201751,50
786	428857,82	2201757,33
787	428851,97	2201762,12
788	428849,78	2201763,91
789	428848,98	2201784,16
790	428844,98	2201784,16
791	428845,02	2201781,45
792	428845,86	2201761,95
793	428851,23	2201757,56
794	428854,96	2201754,51
795	428856,48	2201752,66
785	428862,49	2201751,50
796	425121,43	2199870,63
797	425126,92	2199873,81
798	425125,14	2199876,60
799	425126,05	2199877,93
800	425127,47	2199882,96
801	425131,73	2199898,10
802	425136,89	2199902,84
803	425142,20	2199907,72
804	425143,56	2199909,32

Номер характерной точки границы	Координаты	
	Х, м	У, м
805	425139,31	2199910,50
806	425132,42	2199904,17
807	425128,19	2199900,27
808	425123,14	2199882,35
809	425120,69	2199871,48
796	425121,43	2199870,63
810	425350,58	2200045,85
811	425351,20	2200049,37
812	425374,51	2200056,42
813	425374,52	2200056,42
814	425375,32	2200060,84
815	425351,98	2200053,79
816	425347,69	2200052,49
817	425345,61	2200050,66
818	425336,91	2200047,90
819	425321,58	2200046,23
820	425317,33	2200044,92
821	425290,33	2200035,15
822	425272,82	2200028,60
823	425252,69	2200020,68
824	425238,43	2200014,32
825	425208,02	2200000,52
826	425149,48	2200028,28
827	425166,76	2200115,09
828	425162,83	2200115,85
829	425139,16	2199996,90
830	425150,86	2199980,63
831	425148,89	2199991,01
832	425152,86	2200004,32
833	425163,17	2200002,90
834	425175,58	2200011,92
835	425193,60	2200004,04
836	425194,09	2199985,36
837	425205,84	2199992,10
838	425236,93	2200006,12
839	425265,24	2200019,80
840	425289,24	2200029,04
841	425303,25	2200034,43
842	425316,46	2200037,62
843	425344,49	2200044,38
810	425350,58	2200045,85
844	425400,69	2200032,89
845	425368,06	2200021,35
846	425367,29	2200016,99
847	425399,78	2200027,95
844	425400,69	2200032,89

Номер характерной точки границы	Координаты	
	X, м	Y, м
848	425509,83	2200056,99
849	425537,08	2200065,70
850	425546,05	2200068,57
851	425550,53	2200072,38
852	425579,08	2200081,69
853	425609,71	2200091,01
854	425605,30	2200093,88
855	425575,25	2200084,70
856	425547,26	2200075,52
857	425543,89	2200072,08
858	425507,39	2200060,41
859	425496,28	2200053,02
860	425483,04	2200049,70
861	425469,60	2200049,95
862	425457,52	2200043,87
863	425415,81	2200032,21
864	425411,28	2200032,30
865	425405,21	2200032,42
866	425404,41	2200028,10

Номер характерной точки границы	Координаты	
	X, м	Y, м
867	425410,55	2200028,31
868	425415,08	2200028,22
869	425416,32	2200028,20
870	425459,14	2200040,21
871	425470,52	2200045,93
872	425485,14	2200046,11
873	425497,92	2200049,31
848	425509,83	2200056,99
874	425083,17	2199719,97
875	425086,84	2199719,24
876	425089,74	2199733,86
877	425095,58	2199759,16
878	425101,73	2199794,00
879	425109,15	2199800,25
880	425108,64	2199802,28
881	425106,11	2199802,58
882	425098,88	2199800,82
883	425091,66	2199759,93
874	425083,17	2199719,97

Реконструкция линейных объектов осуществляется в границах зоны планируемого размещения линейного объекта (постоянный отвод автомобильной дороги) и в границах зоны планируемого размещения линейного объекта (временный отвод), в связи с чем зоны планируемого размещения линейных объектов, подлежащих реконструкции в связи с изменением их местоположения, не формируются.

В составе проектируемого линейного объекта не предусмотрено размещение объектов капитального строительства, для которых требуется установление предельных параметров разрешенного строительства.

Проектом планировки территории предусмотрены мероприятия по защите сохраняемых объектов капитального строительства, а также объектов капитального строительства, планируемых к строительству в соответствии с ранее утвержденной документацией по планировке территории, от возможного негативного воздействия в связи с планируемым размещением автомобильной дороги.

В границах проектируемой территории частично расположен объект культурного (археологического) наследия «Поселение Арзамас-2». Проектом предусмотрено осуществление мероприятий по сохранению объекта археологического наследия от возможного негативного воздействия в связи с размещением проектируемого линейного объекта.

При строительстве автомобильной дороги предусмотрено осуществление мероприятий по охране окружающей среды, обеспечивающих уменьшение загрязнения атмосферы, воды, почвы и снижение уровня шума. Данные мероприятия способствуют сохранению растительного и животного мира, в том числе водных биологических ресурсов р.Теша.

Проектом планировки территории предусматриваются мероприятия по защите территории от чрезвычайных ситуаций природного и техногенного характера, в том числе противокарстовая защита размещаемого линейного объекта, мероприятия по пожарной безопасности и гражданской обороне.

---