



Включен в Реестр
нормативных актов органов
исполнительной власти
Нижегородской области
23 НОЯ 2021

№ в реестре
18326-330-006-01-03/46

**Министерство
градостроительной деятельности и развития агломераций
Нижегородской области**

П Р И К А З

20 октября 2021 г.

№ 06-01-03/46

г. Нижний Новгород

**Об утверждении документации по внесению
изменений в документацию по планировке
территории, расположенной
по ул. Циолковского, ул. Кузьмина,
ул. Светлая в Сормовском районе
города Нижнего Новгорода**

В соответствии со статьями 41 – 43, 45 Градостроительного кодекса Российской Федерации, статьями 5, 27 Закона Нижегородской области от 8 апреля 2008 г. № 37-З «Об основах регулирования градостроительной деятельности на территории Нижегородской области», Адресной инвестиционной программой Нижегородской области на 2021 - 2023 годы, утвержденной постановлением Правительства Нижегородской области от 23 декабря 2020 г. № 1090, пунктом 3.1.10 Положения о министерстве градостроительной деятельности и развития агломераций Нижегородской области, утвержденного постановлением Правительства Нижегородской области от 16 апреля 2020 г. № 308, на основании приказа министерства градостроительной деятельности и развития агломераций Нижегородской области от 17 сентября 2020 г. № 06-01-02/56

п р и к а з ы в а ю :

1. Утвердить прилагаемую документацию по внесению изменений в документацию по планировке территории, расположенной по ул. Циолковского, ул. Кузьмина, ул. Светлая в Сормовском районе города Нижнего Новгорода, утвержденную приказом департамента градостроительной

деятельности и развития агломераций Нижегородской области от 5 марта 2020 г. № 06-01-03/9 (далее – документация по внесению изменений).

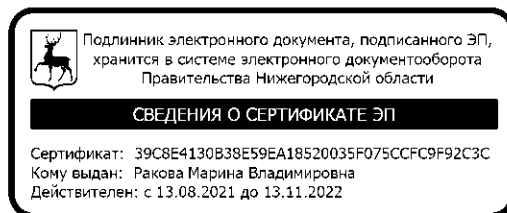
2. Министерству градостроительной деятельности и развития агломераций Нижегородской области:

2.1. В течение семи дней со дня утверждения направить утвержденную документацию по внесению изменений главе города Нижнего Новгорода для опубликования в порядке, установленном для официального опубликования муниципальных правовых актов, иной официальной информации, и размещения на официальном сайте города в сети «Интернет».

2.2. В течение десяти рабочих дней со дня утверждения обеспечить размещение документации по внесению изменений в государственной информационной системе обеспечения градостроительной деятельности.

2.3. Разместить настоящий приказ на официальном сайте министерства градостроительной деятельности и развития агломераций Нижегородской области в информационно-телекоммуникационной сети «Интернет».

Министр

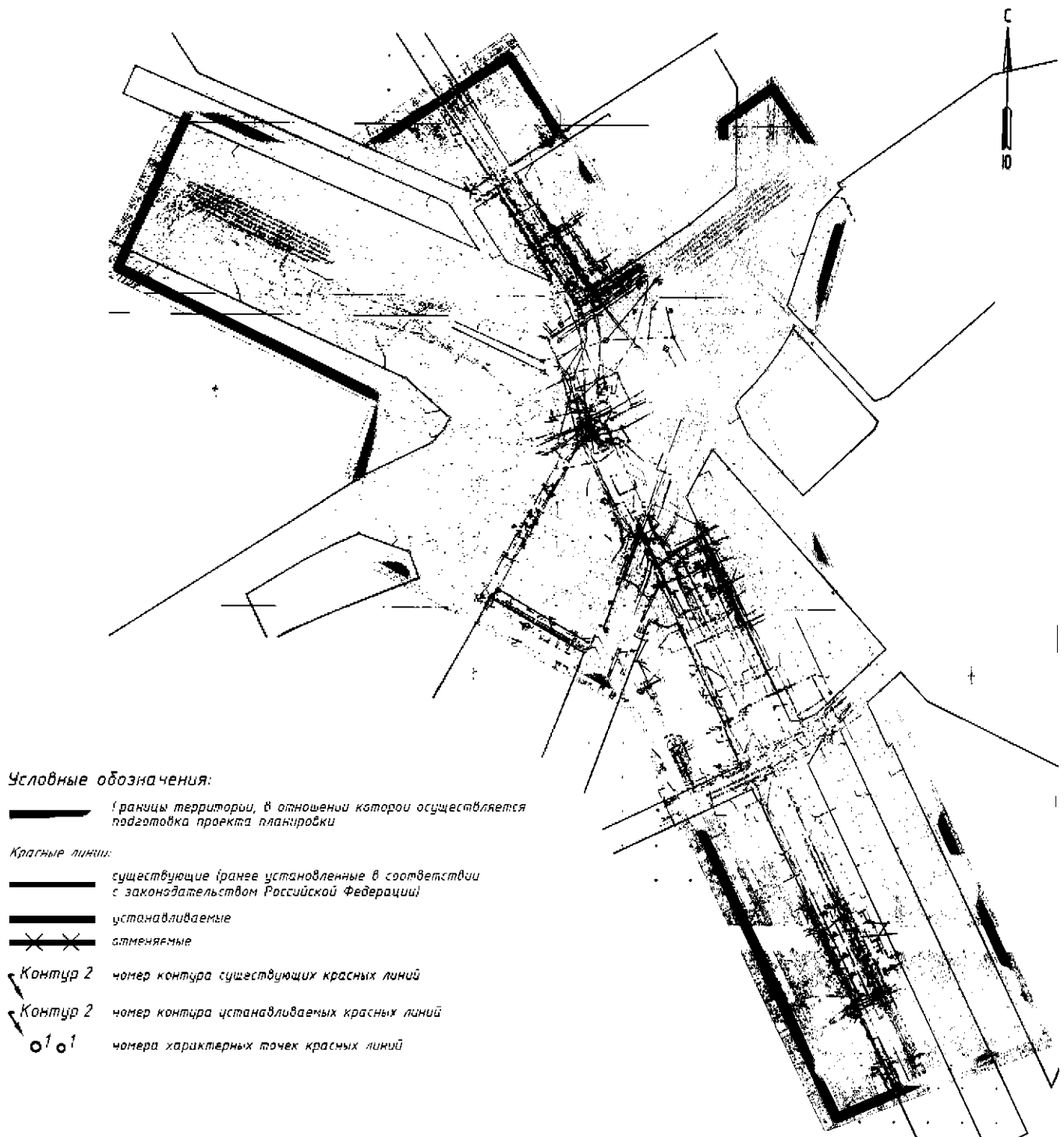


М.В. Ракова

УТВЕРЖДЕНА
приказом департамента
градостроительной деятельности
и развития агломераций
Нижегородской области
от 20 октября 2021 г. №06-01-03/46

Документация по внесению изменений в документацию по планировке
территории, расположенной по ул. Циолковского, ул. Кузьмина, ул.
Светлоярская в Сормовском районе города Нижнего Новгорода

Проект планировки территории
I. Чертеж красных линий



*Перечень координат характерных точек красных линий (существующих)
(система координат- МСК-52 зона 2)*

Номер характерной точки границы	Координаты, м	
	X	Y
Контур 1		
1	533362,73	2205828,30
2	533473,05	2205757,49
Контур 2		
1	533360,21	2205829,92
2	533340,48	2205799,19
3	533405,45	2205651,45
Контур 3		
1	533424,69	2205930,42
2	533379,20	2205859,32
3	533491,86	2205787,01
Контур 4		
1	533367,16	2205867,05
2	533412,64	2205938,10
Контур 5		
1	533455,41	2206190,17
2	533348,14	2206188,94
3	533292,95	2206121,02
4	533199,03	2205981,86
Контур 6		
1	533387,99	2205624,07
2	533323,73	2205770,19
3	533256,00	2205813,67
4	533444,81	2205384,32
Контур 7		
1	533209,72	2205918,92
2	533237,80	2205855,05
3	533314,87	2205805,58
4	533332,60	2205833,20
Контур 8		
1	533257,30	2205299,18
2	533068,46	2205707,23
Контур 9		
1	533011,25	2205771,05
2	532993,78	2205762,51
3	532974,83	2205744,94
4	532926,97	2205645,45
5	532921,84	2205637,28

Номер характерной точки границы	Координаты, м	
	X	Y
Контур 10		
1	532932,21	2206255,40
2	532984,72	2206207,55
3	533026,85	2206187,94
4	533037,67	2206193,78
5	533056,09	2206211,94
6	533081,49	2206233,65
7	533108,62	2206253,15
8	533137,27	2206270,32
9	533141,29	2206272,46
10	533125,04	2206287,29
Контур 11		
1	532651,08	2206383,72
2	532590,40	2206318,48
3	532578,70	2206305,90
4	532569,79	2206285,61
5	532569,00	2206283,78
6	532568,41	2206268,90
7	532894,76	2206116,61
8	532961,02	2206152,40
9	532965,04	2206154,57
10	532757,40	2206335,19
Контур 12		
1	532613,03	2206023,57
2	532715,06	2206062,09
Контур 13		
1	532762,88	2205839,32
2	532683,34	2205972,75
Контур 14		
1	532725,93	2205818,03
2	532748,77	2205831,19
3	532668,44	2205966,84
4	532648,53	2205958,94
Контур 15		
1	532665,09	2206124,70
2	532561,18	2206173,08
Контур 16		
1	532502,76	2206193,17
2	532464,82	2206111,22

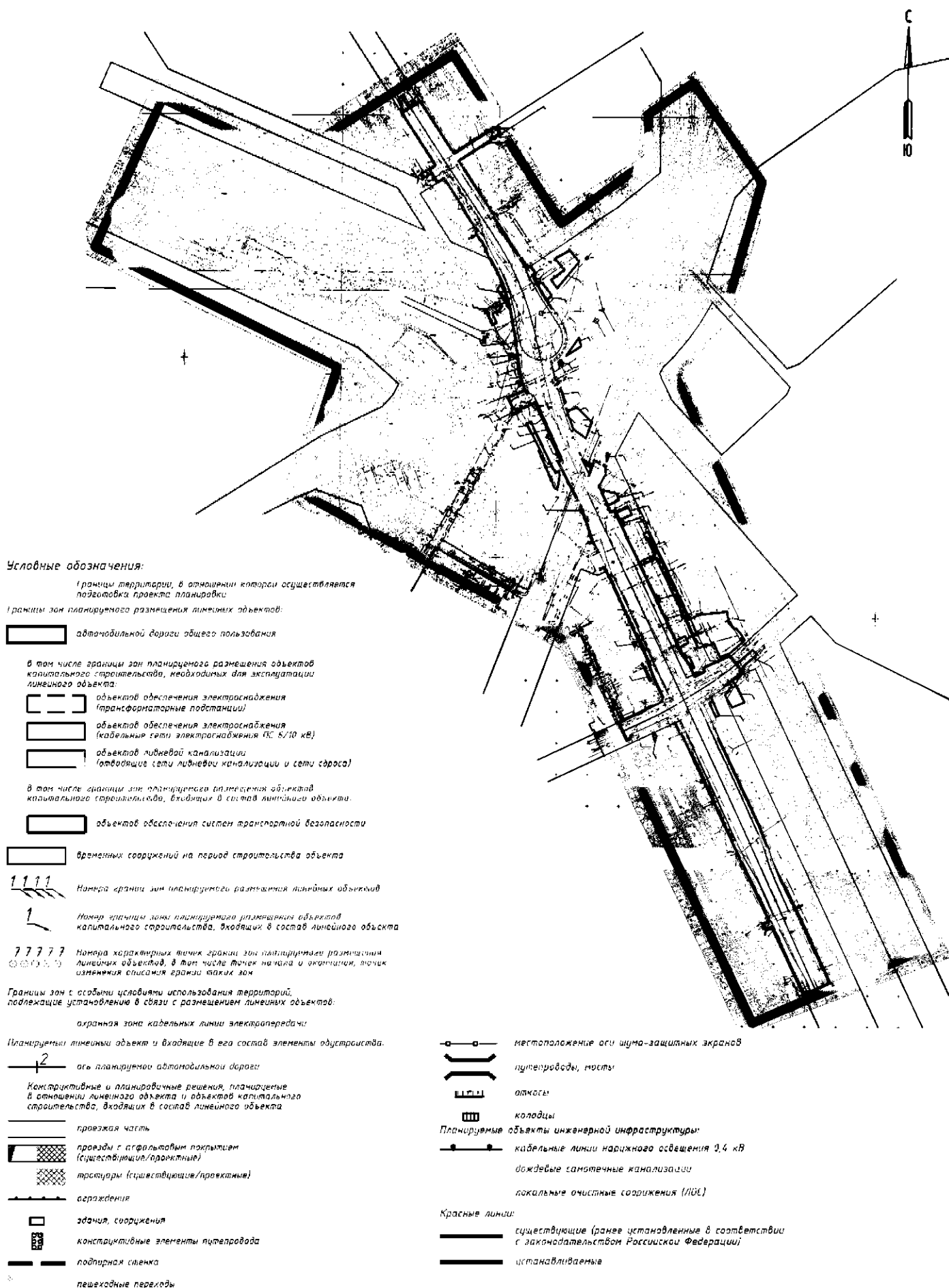
Номер характерной точки границы	Координаты, м	
	X	Y
Контур 17		
1	532429,99	2206127,67
2	532469,42	2206212,78
Контур 18		
1	532059,92	2206501,01
2	532223,77	2206425,11
3	532505,86	2206294,48
4	532540,59	2206314,81
5	532546,91	2206320,71
6	532555,90	2206340,98
7	532085,22	2206560,07
Контур 19		
1	532065,13	2206404,02
2	532026,16	2206422,16
Контур 20		
1	532108,89	2206615,24
2	532534,39	2206417,17
3	532531,23	2206410,37
4	532595,43	2206380,48
5	532613,84	2206400,72
Контур 21		
1	533138,25	2206296,37
2	533173,89	2206263,47
3	533308,44	2206308,67
Контур 22		
1	532834,54	2205620,27
2	532842,48	2205638,24
3	532815,84	2205712,24
4	532778,01	2205726,40
5	532777,27	2205724,54
Контур 23		
1	533362,73	2205828,30
2	533360,21	2205829,92

Номер характерной точки границы	Координаты, м	
	X	Y
Контур 24		
1	533068,46	2205707,23
2	533036,92	2205742,83
3	533011,25	2205771,05
Контур 25		
1	532715,06	2206062,09
2	532704,93	2206088,94
3	532711,52	2206103,07
4	532665,09	2206124,70
Контур 26		
1	532561,18	2206173,08
2	532560,45	2206171,53
3	532537,15	2206180,53
4	532509,76	2206193,25
5	532502,76	2206193,17
Контур 27		
1	532469,42	2206212,78
2	532451,52	2206221,06
3	532452,64	2206223,50
4	532445,76	2206226,66
5	532378,16	2206258,21
6	532341,31	2206275,39
7	532240,11	2206322,56
8	532152,21	2206363,47
9	532146,82	2206353,75
Контур 28		
1	533308,43	2206308,66
2	533345,68	2206343,06
3	533352,56	2206338,30
Контур 29		
1	533225,88	2205912,13
2	533224,39	2205909,85
3	533209,72	2205918,92

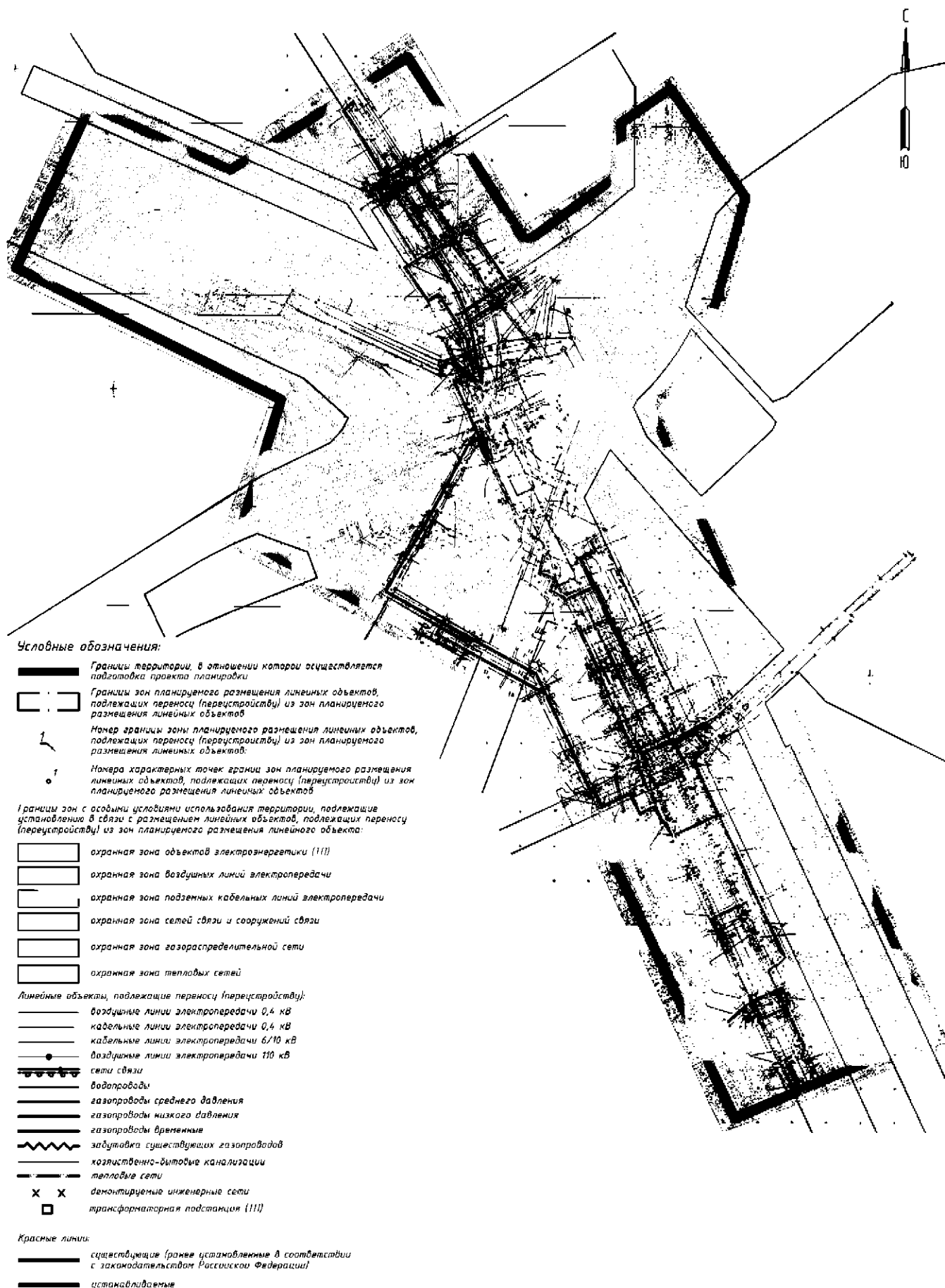
*Перечень координат характерных точек красных линий (устанавливаемых)
(система координат- МСК-52 зона 2)*

Номер характерной точки границы	Координаты, м	
	X	Y
Контур 1		
1	533332,51	2205833,25
2	533339,18	2205843,45
3	533254,55	2205897,67
4	533252,67	2205894,69
5	533225,88	2205912,13
Контур 2		
1	533367,16	2205867,05
2	533363,62	2205869,31
3	533195,78	2205977,03
4	533199,03	2205981,85
Контур 3		
1	532137,81	2206358,40
2	532142,43	2206368,02
3	532065,13	2206404,02

II. Чертеж границ зон планируемого размещения линейного объекта



III. Чертеж границ зон планируемого размещения линейных объектов, подлежащих переносу (переустройству) из зон планируемого размещения линейных объектов



IV. Положение о размещении линейного объекта

Документация по внесению изменений в документацию по планировке территории, расположенной по ул. Циолковского, ул. Кузьмина, ул. Светлаярская в Сормовском районе города Нижнего Новгорода, разработана в целях реконструкции автомобильных дорог по ул. Циолковского, ул. Кузьмина, ул. Светлаярская со строительством транспортной развязки в разных уровнях в Сормовском районе города Нижнего Новгорода.

Внесение изменений в документацию по планировке территории связано с необходимостью исключения из зоны планируемого размещения линейного объекта границ земельных участков с кадастровыми номерами 52:18:0010518:33, 52:18:0010518:34, 52:18:0010506:36, 52:18:0010506:40, 52:18:0010506:38, 52:18:0010506:35, 52:18:0010039:60, занятых многоквартирными жилыми домами.

Изменения осуществляются относительно планировочных решений по основному ходу на участке с ПК2+70.00 по ПК3+17.00.

Документацией по планировке территории предусматривается размещение:

- автомобильной дороги общего пользования с устройством транспортной развязки на пересечении улиц Циолковского, Кузьмина, Светлаярская в Сормовском районе города Нижнего Новгорода (далее – Объект);
- инженерных сетей и сооружений, необходимых для эксплуатации Объекта;
- объектов транспортной безопасности, необходимых для эксплуатации Объекта;
- перенос (переустройство) инженерных сетей в связи с размещением Объекта;
- размещение временных объектов на период строительства Объекта.

Назначение перспективного линейного объекта – обеспечение развития транспортной инфраструктуры в соответствии с решениями генерального плана города Нижнего Новгорода.

Основные характеристики проектируемой автомобильной дороги

Категория дороги	Магистральная улица общегородского значения
Протяженность (ориентировочная), км	1,557
Число полос движения	2+2
Расчётная скорость, км/ч	80
Ширина проезжей части, м	3,5+4+3,5+4
Ширина центральной разделительной полосы, м	4,00; 2,65; 3,50
Ширина краевых полос, м	0,50 (1,0)
Грузонапряжённость (на 2041 год), т/сут.	12340
Пропускная способность, привед. ед./ч.	4765
Интенсивность движения, в прямом/обратном направлении, привед. ед/ч*:	
- по ул. Светлоярской от ул. Мокроусова до съезда	1193/1327
- на путепроводе в створе ул. Циолковского и ул. Светлоярской в сторону ул. Культуры	1193/1247
- по путепроводу в створе ул. Циолковского от Торфяной ул. до ул. Культуры -по боковому проезду	637/549 600/586
- от ул. Культуры до безымянного проезда на боковом проезде вдоль ул. Циолковского	378/622
- по ул. Циолковского от безымянного проезда до ул. Мирошникова	1201/1128
Наименьший радиус кривых в плане, м	420
Наибольший продольный уклон, ‰	40
Наименьший радиус кривых в профиле, м:	

– выпуклых	3900
– вогнутых	1000
Ширина тротуаров, м	3

**Расчет выполнен на 2041 год (20 летний период после ввода объекта в эксплуатацию).*

В рамках реализации Объекта предусматривается реконструкция перекрестков ул. Станиславского (в районе д. 25) и ул. Светлоярской, ул. Культуры, ул. Федосеенко и проектируемых Съездов транспортной развязки с выделением полос накопления, ул. Циолковского и ул. Лобачевского.

Устройство сетей электроснабжения.

Предусматривается электроснабжение следующих объектов, находящихся в зоне строительства линейного объекта: локальных очистных сооружений ЛОС1, локальных очистных сооружений ЛОС2, светофорного объекта, системы безопасности дорожного движения, наружного освещения автодороги.

Источниками электроснабжения объектов являются переустраиваемая однотрансформаторная подстанция ТП-3470 мощностью 400 кВА и существующая ТП-3011.

Параметры объектов электроснабжения

Назначение	
Протяженность (ориентировочная) / количество	Ед. измерения
Кабельные линии электропередачи	
1495	м
Кабельные линии наружного электроосвещения	
3577	м

Устройство сетей дождевой канализации.

Проектом предусмотрено устройство сети дождевой канализации на проектируемой автомобильной дороге. Проектируемая сеть дождевой канализации собирает поверхностный сток с площади 6,03 га от дождеприемников, расположенных в пониженных местах проектируемой дороги. Сброс поверхностных вод с полотна проезжей части дороги и искусственного сооружения предусмотрен через локальные очистные сооружения №1 и №2 в р. Параша.

Прокладка сетей водоотведения предусмотрена открытым и закрытым способом.

Параметры сетей дождевой канализации

Параметры	Ед.изм.	Показатели
Общая протяженность (ориентировочная)	м	3690,5
Площадь сбора поверхностного стока	га	6,03
Средний годовой объем поверхностных сточных вод	куб. м	13567,5

Мероприятия по переносу/переустройству инженерных коммуникаций.

В связи с реконструкцией указанного участка автомобильной дороги общего пользования предусматриваются мероприятия по переносу/переустройству инженерных коммуникаций из зоны планируемого размещения линейного объекта.

Перечень инженерных коммуникаций, подлежащих переустройству

Наименование сети	Местоположение с привязкой к пикетажу
Сети связи	
ВОЛС ООО «Мегамакс», подвешенные по опорам освещения	ПК0 – ПК4
ВОЛС АО «Эр-Телеком Холдинг», подвешенные по опорам освещения	ПК0+90 – ПК4+30
6-ти канальная телефонная канализация ПАО «Ростелеком»	Пересечение на ПК1+00
1-но канальная телефонная канализация ПАО «Ростелеком»	ПК1+00 – ПК2+45
1-но канальная телефонная канализация ПАО «Ростелеком»	Пересечение на ПК1+65
ВОЛС АО «Эр-Телеком Холдинг», подвешенные по опорам освещения	ПК7+00 – ПК15+60

ВОЛС ПАО «Вымпелком», подвешенные по опорам освещения	ПК7+25 – ПК15+60
1-но канальная телефонная канализация ПАО «Ростелеком»	ПК7+75 – ПК9+25
ВОЛС ООО «Мегамакс», подвешенные по опорам освещения	ПК8+85 – ПК15+60
4-х, 7-ми, 12-ти канальная телефонная канализация ПАО «Ростелеком»	ПК9+50 – ПК11+00
ВОЛС ПАО «МТС», подвешенные по опорам освещения	Пересечение на ПК10+35 (вдоль ул. Культуры)
ВОЛС ПАО «МТС», подвешенные по опорам освещения	ПК10+35 – ПК15+60
18-ти канальная телефонная канализация ПАО «Ростелеком»	Пересечение на ПК10+40
ВОЛС ООО «Эра-Телеком», подвешенные по опорам освещения	ПК10+50 – ПК15+60
6-ти канальная телефонная канализация ПАО «Ростелеком»	Пересечение на ПК10+70
12-ти канальная телефонная канализация ПАО «Ростелеком»	ПК12+85 – ПК13+30
2-х канальная телефонная канализация ПАО «Ростелеком»	Пересечение на ПК13+05
ВОЛС ПАО «Мегафон», подвешенные по опорам освещения	ПК14+15 – ПК15+60
12-ти канальная телефонная канализация ПАО «Ростелеком»	ПК14+20 – ПК14+45
1-но канальная телефонная канализация ПАО «Ростелеком»	Пересечение на ПК14+25
Сети газоснабжения	

Газопровод н.д. Ø80	ПК1+23
Газопровод с.д. Ø350-Ø300 с переключением потребителей	ПК0+94 – ПК15+22
Газопровод с.д. Ø150 к котельной бани №7 по ул. Светлоярская	ПК2+24
Газопровод с.д. Ø150 к котельной	ПК7+18 – ПК10+43
Газопровод н.д. Ø150-100 с переключением потребителей	ПК7+52 – ПК11+52
Газопровод н.д. Ø200-125	ПК14+48
Сети водоснабжения и водоотведения	
Водопровод Ø 150 мм	ПК0 – ПК2+2,5
Водопровод Ø 200 мм	Пересечение на ПК2+2,5
Водопровод Ø 100 мм	ПК1+53,0 – ПК2+80,0
Водопровод Ø 100 мм	ПК3+25,0 – ПК3+29,0
Водопровод Ø 150 мм	Пересечение на ПК3+29,0
Водопровод Ø 150 мм	ПК7+33,0 – ПК10+46,0
Водопровод Ø 500 мм	ПК7+33,0 – ПК10+46,0
Водопровод Ø 300 мм	ПК8+57,0 – ПК9+72,0
Водопровод Ø 25 мм	Пересечение на ПК8+28,0
Водопровод Ø 150 мм	Пересечение на ПК8+92,0
Водопровод Ø 25 мм	Пересечение на ПК9+66,0
Водопровод Ø 200 мм	Пересечение на ПК9+70,0
Водопровод Ø 500 мм	ПК10+62,0 – ПК15+10,0
Водопровод Ø 150 мм	ПК10+62,0 – ПК15+10,0
Водопровод Ø 150 мм	Пересечение на ПК14+27,0
Водопровод Ø 300 мм	Пересечение на ПК14+34
Канализация Ø250 мм и примыкания к ней	ПК1 - ПК3+30
Канализация Ø300 мм	ПК4 + 44
Канализация Ø250 мм и примыкания к ней	ПК6+48 - ПК10 + 56
Канализация Ø500 мм и примыкания к ней	ПК10 + 56
Обустройство защиты существующей канализации Ø1000 мм	ПК10 + 56
Тепловые сети	
Тепловая сеть D159 м	ПК1-ПК2
Тепловая сеть D219 м	ПК10
Переустройства ЛЭП 0.4 -10кВ	
- КЛ-6кВ МРСК РП-76, ф. 617	ПК1+18 – ПК3+30
-КЛ-6кВ МРСК ф. 601, РП-38-	ПК3+42 – ПК4+40

пс Ст.Сормово	
- КЛ-6кВ МРСК ТП3470-РП11, ф.114	ПК4+98
-КЛ-6кВ МРСК ТП3073-РП11, ф.116	ПК4+98– ПК5+08
- КЛ-6кВ МРСК Ф608-РП58-пс Ст.Светлоярская	ПК10+20 – ПК10+50
- КЛ-6кВ МРСК Ф614, РП41-пс Ст.Сормово	ПК10+50 – ПК10+79
- КЛ-6кВ МРСК Ф615, РП41-пс Светлоярская	ПК6+35 - ПК10+68
- КЛ-6кВ МРСК ТП3413 – ТП3441	ПК14+34 - ПК14+65
- КЛ-6кВ МРСК ТП3306 – РП-41, ф. 416	ПК14+30 - ПК14+65
- КЛ-6кВ МРСК ТП3306 – РП-41, ф. 419	ПК14+30 - ПК14+65
- КЛ-6кВ МРСК ТП3087 – ТП3499	ПК6+24 – ПК6+55
- КЛ-0.4кВ МРСК ТП-3011 – д. 3 по ул. Светлоярская	ПК2+18
- КЛ-0.4кВ МРСК ТП-3011 – д. 1 по ул. Станиславского	ПК2+18 – ПК3+42
- ВЛ-0.4кВ МРСК (СИП)	ПК10+98 - ПК13+23
- ВЛ-0.4кВ МП «Инженерные сети» (СИП)	ПК0+40 – ПК3+30
- КЛ-10кВ ООО "Волгоэлектросеть"	ПК1+18 – ПК3+40
- КЛ-0.4кВ «И.П. Корнилова Ю. С.»	ПК4+98– ПК5+34
- КЛ-10кВ АО «Теплоэнерго»	ПК4+98– ПК6+61
- КЛ-0.4кВ ИП Абдулаев А.А.О.	ПК9+24 – ПК10+33
- КЛ-10кВ ООО «Зефс-Энерго»	ПК6+35 - ПК14+65
Переустройство ЛЭП 110кВ	
Двухцепная ВЛ 110 кВ №108 «НиГРЭС - Сормовская ТЭЦ»/ ВЛ 110 кВ №196 «Луч - Новосормовская»	ПК 3+95
Двухцепная ВЛ 110 кВ №132 «НиГРЭС - Новосормовская»/ ВЛ 110 кВ №133 «Луч - Кировская»	ПК 4+12,4

В составе документации установлены красные линии с учетом зоны планируемого размещения автомобильной дороги.

Зоны планируемого размещения линейных объектов устанавливаются на территории Сормовского района города Нижнего Новгорода.

*Перечень координат характерных точек границ зон планируемого размещения
линейного объекта (система координат МСК-52, зона 2)*

Номер характерной точки границы	Координаты, м	
	X	Y
Контур № 1		
1	533462,88	2205805,61
2	533462,83	2205805,64
3	533436,99	2205822,22
4	533434,62	2205823,74
5	533379,20	2205859,32
6	533397,64	2205888,14
7	533399,68	2205891,33
8	533412,61	2205911,52
9	533421,61	2205925,60
10	533420,37	2205926,39
11	533410,70	2205932,59
12	533403,79	2205922,13
13	533400,54	2205917,31
14	533399,72	2205917,87
15	533394,78	2205910,15
16	533380,24	2205887,45
17	533367,16	2205867,05
18	533363,62	2205869,31
19	533195,78	2205977,03
20	533199,03	2205981,85
21	533187,00	2205989,99
22	533180,13	2205986,71
23	533152,45	2206002,33
24	533123,34	2206020,94
25	533106,74	2206031,41
26	533099,47	2206035,14
27	533094,10	2206037,06
28	533082,27	2206038,60
29	533075,65	2206037,90
30	533069,16	2206036,10
31	533065,39	2206034,46

Номер характерной точки границы	Координаты, м	
	X	Y
Контур № 1		
32	533061,00	2206031,94
33	533056,70	2206028,65
34	533052,13	2206023,92
35	533049,43	2206020,21
36	533046,14	2206013,92
37	533041,65	2206014,98
38	533037,25	2206016,00
39	533021,09	2206019,79
40	533017,71	2206020,58
41	533015,99	2206016,78
42	533012,14	2206018,62
43	533008,27	2206020,28
44	533009,30	2206022,54
45	533002,70	2206024,09
46	532972,10	2206032,20
47	532938,88	2206043,26
48	532924,77	2206048,79
49	532899,58	2206059,61
50	532889,45	2206064,01
51	532881,77	2206067,34
52	532864,13	2206074,99
53	532874,60	2206078,90
54	532888,45	2206084,08
55	532886,59	2206087,45
56	532884,88	2206090,56
57	532880,76	2206098,03
58	532878,61	2206101,94
59	532870,18	2206101,34
60	532862,08	2206098,73
61	532848,01	2206090,90
62	532805,72	2206109,96

Номер характерной точки границы	Координаты, м	
	Х	У
Контур № 1		
63	532808,24	2206115,95
64	532805,62	2206117,00
65	532796,33	2206121,35
66	532774,86	2206131,56
67	532765,62	2206135,52
68	532743,55	2206146,31
69	532734,39	2206150,46
70	532712,66	2206161,19
71	532703,75	2206165,21
72	532681,62	2206175,47
73	532672,85	2206179,56
74	532650,39	2206190,02
75	532641,74	2206194,18
76	532619,02	2206204,70
77	532610,91	2206208,93
78	532588,25	2206219,12
79	532580,15	2206223,02
80	532562,59	2206235,25
81	532542,97	2206244,37
82	532550,77	2206259,24
83	532552,66	2206260,14
84	532556,88	2206258,34
85	532558,44	2206261,26
86	532566,94	2206279,39
87	532566,25	2206279,72
88	532567,21	2206281,88
89	532567,44	2206281,78
90	532567,86	2206282,70
91	532568,38	2206282,46
92	532569,00	2206283,78
93	532569,79	2206285,61
94	532576,27	2206300,38
95	532553,29	2206318,50
96	532549,39	2206321,56
97	532530,96	2206295,92
98	532521,11	2206281,71
99	532508,49	2206261,93
100	532501,09	2206255,21
101	532470,49	2206269,86
102	532459,20	2206275,13
103	532427,98	2206289,59
104	532417,54	2206294,54

Номер характерной точки границы	Координаты, м	
	Х	У
Контур № 1		
105	532386,15	2206309,15
106	532374,98	2206314,37
107	532344,30	2206328,91
108	532333,21	2206333,90
109	532302,07	2206348,28
110	532287,13	2206353,66
111	532270,80	2206359,90
112	532250,52	2206365,79
113	532211,87	2206384,78
114	532206,25	2206389,17
115	532153,18	2206414,33
116	532124,07	2206427,86
117	532107,17	2206435,70
118	532077,08	2206449,29
119	532068,15	2206453,67
120	532053,17	2206459,77
121	532034,58	2206418,25
122	532065,13	2206404,02
123	532142,43	2206368,02
124	532137,81	2206358,40
125	532146,82	2206353,75
126	532152,21	2206363,47
127	532240,11	2206322,55
128	532341,31	2206275,38
129	532378,16	2206258,20
130	532445,76	2206226,65
131	532452,64	2206223,49
132	532451,53	2206221,09
133	532469,42	2206212,78
134	532466,00	2206205,40
135	532475,82	2206200,85
136	532469,69	2206187,60
137	532448,60	2206141,95
138	532443,62	2206140,44
139	532441,46	2206135,75
140	532469,91	2206122,56
141	532480,58	2206145,57
142	532480,29	2206145,71
143	532481,45	2206148,22
144	532481,74	2206148,08
145	532493,03	2206172,40
146	532502,64	2206193,16

Номер характерной точки границы	Координаты, м	
	X	Y
Контур № 1		
147	532509,76	2206193,25
148	532537,15	2206180,53
149	532560,45	2206171,53
150	532561,18	2206173,08
151	532597,59	2206156,11
152	532630,83	2206140,66
153	532718,00	2206100,06
154	532710,87	2206084,19
155	532734,69	2206073,20
156	532741,89	2206088,94
157	532761,73	2206079,71
158	532792,52	2206070,18
159	532795,22	2206069,11
160	532824,65	2206056,90
161	532854,05	2206041,85
162	532885,26	2206025,89
163	532887,68	2206029,60
164	532888,42	2206030,03
165	532894,01	2206030,38
166	532981,08	2205988,81
167	532973,26	2205972,12
168	532970,18	2205961,97
169	532971,99	2205953,14
170	532989,10	2205946,10
171	533000,79	2205973,09

Номер характерной точки границы	Координаты, м	
	X	Y
Контур № 1		
172	533010,60	2205969,89
173	533016,29	2205967,43
174	533046,97	2205961,96
175	533073,54	2205959,66
176	533095,78	2205955,49
177	533133,53	2205948,88
178	533166,97	2205939,00
179	533194,83	2205926,51
180	533195,99	2205925,86
181	533208,33	2205918,67
182	533208,83	2205919,47
183	533224,39	2205909,85
184	533225,88	2205912,13
185	533252,67	2205894,69
186	533254,55	2205897,67
187	533339,18	2205843,45
188	533332,51	2205833,25
189	533353,90	2205820,23
190	533360,20	2205829,92
191	533443,91	2205776,19
192	533443,99	2205776,13
193	533446,74	2205780,42
194	533457,28	2205796,87
1	533462,88	2205805,61

*Перечень координат характерных точек границ зон планируемого размещения
объекта электрохозяйства ТП 1 (трансформаторной подстанции)
(система координат – МСК-52, зона 2)*

Номер характерной точки границы	Координаты, м	
	X	Y
Контур № 2		
1	533010,56	2206025,32
2	533009,30	2206022,54
3	533008,27	2206020,28
4	533012,11	2206018,54
5	533015,99	2206016,78

6	533017,71	2206020,58
7	533018,27	2206021,82
1	533010,56	2206025,32

*Перечень координат характерных точек границ зон планируемого размещения временных сооружений на период строительства объекта
(система координат МСК-52, зона 2)*

Номер характерной точки границы	Координаты, м	
	X	Y
Контур № 3		
1	532642,22	2206195,19
2	532638,04	2206199,32
3	532633,29	2206201,93
4	532632,21	2206199,65
5	532632,79	2206199,39
6	532636,58	2206197,62
7	532642,14	2206195,02
1	532642,22	2206195,19
Контур № 4		
1	533465,56	2205779,12
2	533454,16	2205785,76
3	533460,15	2205794,98
4	533457,28	2205796,87
5	533446,74	2205780,42
6	533458,56	2205772,94
1	533465,56	2205779,12
Контур № 5		
1	533404,93	2205934,07
2	533405,06	2205932,57
3	533408,08	2205930,62
4	533404,41	2205925,03
5	533402,99	2205925,97
6	533401,82	2205923,94
7	533403,28	2205922,62
8	533399,94	2205917,72
9	533400,54	2205917,31
10	533403,79	2205922,13
11	533410,70	2205932,59
12	533420,37	2205926,39
13	533421,10	2205931,87
1	533404,93	2205934,07

Контур № 5.1		
1	533399,72	2205917,87
2	533398,35	2205918,81
3	533389,04	2205904,47
4	533393,11	2205907,55
5	533394,78	2205910,15
1	533399,72	2205917,87
Контур № 6		
1	533344,71	2205818,78
2	533346,03	2205820,98
3	533345,51	2205821,29
4	533339,54	2205810,16
5	533346,35	2205806,24
6	533351,48	2205814,70
1	533344,71	2205818,78
Контур № 7		
1	533169,70	2205934,72
2	533160,87	2205938,34
3	533158,26	2205937,87
4	533155,10	2205934,18
5	533145,99	2205941,97
6	533147,21	2205943,40
7	533132,16	2205946,66
8	533161,94	2205928,73
1	533169,70	2205934,72
Контур № 8		
1	533105,59	2205921,09
2	533120,02	2205914,74
3	533124,46	2205911,15
4	533126,39	2205909,24
5	533131,59	2205914,87
6	533133,59	2205917,76
7	533134,02	2205925,92
8	533135,42	2205928,87
9	533139,96	2205927,02
10	533140,32	2205928,21

11	533140,69	2205928,36
12	533141,67	2205932,45
13	533134,77	2205936,69
14	533132,68	2205933,28
15	533131,33	2205934,11
16	533122,87	2205921,23
17	533107,77	2205927,71
1	533105,59	2205921,09
Контур № 9		
1	533224,19	2206044,73
2	533205,92	2206059,51
3	533163,69	2206024,36
4	533176,85	2206014,64
5	533182,57	2206022,47
6	533182,77	2206024,79
7	533184,21	2206024,72
8	533192,57	2206036,18
9	533211,21	2206021,35
1	533224,19	2206044,73
Контур № 10		
1	533152,83	2206015,32
2	533143,83	2206007,84
3	533152,45	2206002,33
4	533172,06	2205991,27
5	533173,79	2205994,03
6	533171,96	2205994,03
7	533171,93	2206001,11
1	533152,83	2206015,32
Контур № 11		
1	533084,31	2206059,29
2	533070,66	2206062,85
3	533055,61	2206038,70
1	533084,31	2206059,29
Контур № 12		
1	533041,98	2206033,94
2	533039,54	2206028,46
3	533044,93	2206025,95
4	533048,34	2206031,22
1	533041,98	2206033,94
Контур № 13		
1	533003,54	2206029,61
2	532998,56	2206032,06
3	532981,55	2206037,96
4	532980,39	2206036,20
1	533003,54	2206029,61
Контур № 14		
1	533054,50	2205953,61

2	533053,27	2205949,40
3	533059,35	2205947,77
4	533054,65	2205959,59
1	533054,50	2205953,61
Контур № 15		
1	533048,30	2205961,84
2	533054,65	2205959,59
3	533053,95	2205961,36
1	533048,30	2205961,84
Контур № 16		
1	533046,97	2205961,96
2	533027,44	2205965,44
3	533026,96	2205962,74
4	533041,37	2205961,93
5	533047,40	2205961,92
1	533046,97	2205961,96
Контур № 17		
1	533014,23	2205959,68
2	533015,65	2205967,71
3	533010,60	2205969,89
4	533009,97	2205970,09
5	533008,86	2205967,61
1	533014,23	2205959,68
Контур № 18		
1	532968,80	2205951,91
2	532971,64	2205953,45
3	532971,84	2205953,89
4	532970,18	2205961,97
5	532970,16	2205962,18
6	532965,96	2205964,06
7	532961,37	2205954,81
1	532968,80	2205951,91
Контур № 19		
1	532972,87	2206055,99
2	532949,38	2206080,23
3	532924,36	2206070,19
4	532924,52	2206069,71
5	532929,64	2206061,82
6	532938,34	2206050,34
7	532964,00	2206041,21
8	532970,97	2206039,09
9	532970,03	2206039,82
10	532967,59	2206041,48
1	532972,87	2206055,99
Контур № 20		
1	532921,49	2206014,11
2	532922,93	2206013,59

3	532922,84	2206010,49
4	532928,78	2206007,86
5	532928,88	2206011,43
6	532946,87	2206005,13
7	532894,01	2206030,38
8	532888,42	2206030,03
9	532887,68	2206029,60
1	532921,49	2206014,11
Контур № 21		
1	532947,10	2205975,35
2	532950,36	2205983,07
3	532941,57	2205986,81
4	532917,37	2205998,32
5	532910,32	2206001,59
6	532880,69	2206015,36
7	532868,51	2206021,66
8	532871,71	2206027,53
9	532865,44	2206028,57
10	532841,95	2206024,70
11	532844,53	2206020,32
12	532856,31	2206015,14
13	532876,56	2206006,67
14	532876,87	2206007,38
15	532880,42	2206005,86
16	532880,07	2206005,05
17	532904,16	2205994,73
18	532905,14	2205996,91
19	532910,68	2205994,60
1	532947,10	2205975,35
Контур № 22		
1	532889,45	2206064,01
2	532882,64	2206081,91
3	532877,02	2206079,81
4	532881,77	2206067,34
1	532889,45	2206064,01
Контур № 23		
1	532886,90	2206103,85
2	532900,00	2206103,31
3	532898,20	2206108,11
1	532886,90	2206103,85
Контур № 24		
1	532835,66	2206120,18
2	532833,02	2206120,22
3	532824,92	2206123,42
4	532816,19	2206105,24
5	532833,14	2206097,60
6	532840,58	2206099,18

7	532839,54	2206104,11
8	532836,75	2206112,30
1	532835,66	2206120,18
Контур № 25		
1	532813,61	2206137,82
2	532801,92	2206143,57
3	532793,20	2206124,36
4	532804,71	2206119,12
5	532807,33	2206124,58
6	532809,41	2206123,66
7	532810,35	2206125,76
8	532808,32	2206126,66
1	532813,61	2206137,82
Контур № 26		
1	532810,25	2206062,85
2	532804,22	2206065,35
3	532805,69	2206061,89
1	532810,25	2206062,85
Контур № 27		
1	532646,47	2206295,88
2	532628,82	2206298,14
3	532618,61	2206307,56
4	532620,21	2206310,68
5	532610,94	2206318,11
6	532601,22	2206323,98
7	532586,11	2206307,37
8	532580,78	2206300,74
9	532574,12	2206284,65
10	532595,63	2206275,24
11	532588,97	2206249,65
12	532727,45	2206185,04
13	532729,36	2206183,47
14	532730,31	2206181,02
15	532729,90	2206178,46
16	532721,29	2206159,28
17	532726,63	2206156,51
18	532735,47	2206176,17
19	532736,99	2206177,85
20	532739,33	2206178,72
21	532741,95	2206178,27
22	532761,29	2206169,28
23	532760,43	2206167,44
24	532771,32	2206162,38
25	532774,68	2206169,63
26	532633,95	2206235,28
27	532641,65	2206250,76
1	532646,47	2206295,88

Контур № 28		
1	532573,36	2206231,75
2	532575,22	2206235,89
3	532557,32	2206243,59
4	532555,02	2206238,77
5	532562,59	2206235,25
6	532572,11	2206228,64
7	532580,15	2206223,02
8	532588,25	2206219,12
9	532589,58	2206218,52
10	532601,37	2206215,49
11	532607,58	2206229,04
12	532596,60	2206234,06
13	532593,60	2206227,19
14	532590,54	2206221,64
15	532588,28	2206222,46
16	532587,42	2206220,60
17	532580,41	2206223,87
18	532580,75	2206224,60
19	532578,86	2206225,51
20	532579,95	2206227,75
1	532573,36	2206231,75
Контур № 29		
1	532563,01	2206310,83
2	532585,17	2206336,51
3	532578,25	2206343,82
4	532558,69	2206321,17
5	532549,39	2206321,56
1	532563,01	2206310,83
Контур № 30		
1	532597,63	2206144,75
2	532598,68	2206149,86
3	532596,56	2206150,82
4	532596,63	2206147,81
5	532592,54	2206147,59
1	532597,63	2206144,75
Контур № 31		
1	532562,93	2206160,95
2	532555,75	2206164,03
3	532556,06	2206164,74
4	532536,73	2206174,90
5	532535,56	2206172,44
6	532555,60	2206163,68
7	532564,28	2206159,89
8	532564,41	2206160,30
1	532562,93	2206160,95
Контур № 32		

1	532441,34	2206179,69
2	532452,74	2206176,78
3	532454,14	2206179,83
4	532447,43	2206183,16
5	532440,39	2206180,77
6	532441,59	2206180,24
1	532441,34	2206179,69
Контур № 33		
1	532528,47	2206310,70
2	532501,82	2206323,49
3	532493,80	2206304,17
4	532513,51	2206292,35
5	532521,11	2206300,23
6	532523,46	2206298,93
7	532526,78	2206303,81
8	532533,28	2206299,14
9	532536,79	2206304,04
1	532528,47	2206310,70
Контур № 34		
1	532480,78	2206283,25
2	532478,58	2206277,71
3	532480,86	2206276,65
4	532481,02	2206276,96
5	532484,58	2206275,28
6	532484,45	2206274,98
7	532495,35	2206269,90
8	532495,55	2206270,28
9	532496,24	2206269,96
10	532496,55	2206270,60
11	532498,57	2206269,63
12	532498,27	2206269,00
13	532501,26	2206267,59
14	532504,19	2206272,64
15	532512,31	2206267,92
16	532516,00	2206273,70
17	532508,77	2206270,83
18	532486,89	2206280,23
1	532480,78	2206283,25
Контур № 35		
1	533076,18	2205933,75
2	533073,46	2205935,01
3	533075,27	2205938,80
4	533076,76	2205936,97
1	533076,18	2205933,75
Контур № 36		
1	532792,20	2206124,81
2	532793,62	2206127,86

3	532784,63	2206132,10
4	532783,15	2206128,90
1	532792,20	2206124,81
Контур № 37		
1	532661,19	2206186,09

2	532662,62	2206189,26
3	532671,95	2206185,16
4	532670,43	2206181,82
1	532661,19	2206186,09

*Перечень координат характерных точек границ зон планируемого размещения объектов капитального строительства, необходимых для эксплуатации линейного объекта - объектов обеспечения электроснабжения (трансформаторных подстанций, кабельных сетей электроснабжения ПС 6/10 кВ)
(система координат МСК-52, зона 2)*

Номер характерной точки границы	Координаты, м	
	X	Y
Контур № 1		
1	532913,03	2206094,91
2	532895,26	2206101,65
3	532879,41	2206103,10
4	532878,61	2206101,94
5	532884,88	2206090,56
6	532892,54	2206089,85
7	532903,68	2206085,62
8	532912,23	2206062,65
9	532921,62	2206050,14
10	532924,77	2206048,79
11	532938,89	2206043,26
12	532972,10	2206032,20
13	533002,70	2206024,09
14	533009,30	2206022,55
15	533010,56	2206025,32
16	533017,19	2206022,31
17	533018,32	2206025,92
18	533014,15	2206027,15
19	533013,33	2206025,32
20	533004,32	2206029,22
21	533002,96	2206029,40
22	533002,54	2206028,85
23	532978,81	2206035,52
24	532977,91	2206034,14

Номер характерной точки границы	Координаты, м	
	X	Y
25	532973,76	2206036,94
26	532963,50	2206039,82
27	532937,44	2206049,07
28	532922,87	2206068,47
1	532910,59	2206101,47
Контур № 2		
1	532705,84	2206086,52
2	532704,68	2206083,47
3	532707,44	2206075,82
4	532739,26	2206071,87
5	532743,58	2206076,44
6	532767,00	2206043,34
7	532770,63	2206039,75
8	532789,91	2206043,80
9	532828,72	2206054,82
10	532824,65	2206056,90
11	532814,39	2206061,14
12	532787,52	2206053,51
13	532774,06	2206050,68
14	532749,48	2206085,41
15	532741,88	2206088,94
16	532734,69	2206073,20
1	532705,84	2206086,52
Контур № 3		
1	533293,26	2205951,11

Номер характерной точки границы	Координаты, м	
	X	Y
2	533288,35	2205953,90
3	533286,33	2205959,66
4	533285,70	2205958,70
5	533243,90	2205986,24
6	533246,21	2205989,77
7	533236,75	2205997,21
8	533224,09	2206005,73
9	533224,82	2206007,03
10	533217,75	2206011,95
11	533212,52	2206020,30
12	533192,57	2206036,19
13	533176,85	2206014,64
14	533138,73	2206042,80
15	533098,57	2206068,63
16	533088,92	2206062,60
17	533055,62	2206038,70
18	533048,34	2206031,22
19	533044,93	2206025,95
20	533037,25	2206016,00
21	533046,14	2206013,92
22	533049,43	2206020,21

Номер характерной точки границы	Координаты, м	
	X	Y
23	533052,13	2206023,92
24	533056,70	2206028,65
25	533061,00	2206031,94
26	533065,39	2206034,46
27	533069,16	2206036,10
28	533075,65	2206037,90
29	533095,67	2206052,67
30	533098,48	2206054,42
31	533131,91	2206032,92
32	533179,44	2205997,81
33	533194,89	2206019,01
34	533203,44	2206012,20
35	533208,88	2206003,50
36	533217,95	2205997,20
37	533240,26	2205981,53
38	533280,87	2205953,56
39	533282,15	2205949,54
40	533293,16	2205943,02
41	533295,27	2205946,95
42	533292,02	2205949,31
1	533293,26	2205951,11

Перечень координат характерных точек границ зон планируемого размещения объектов капитального строительства, необходимых для эксплуатации линейного объекта - объектов ливневой канализации (отводящих сетей ЛК и сетей сброса)

Номер характерной точки границы	Координаты, м	
	X	Y
Контур № 1		
1	532899,26	2206098,18
2	532880,76	2206098,03
3	532886,59	2206087,45
4	532889,53	2206088,55
5	532891,21	2206084,10
6	532893,56	2206084,99
7	532902,43	2206061,41
8	532898,79	2206059,95

Номер характерной точки границы	Координаты, м	
	X	Y
9	532916,55	2206052,32
1	532899,26	2206098,18
Контур № 2		
1	532728,59	2206069,84
2	532722,52	2206078,82
3	532710,22	2206084,50
4	532717,25	2206074,11
5	532734,00	2206042,63
6	532741,06	2206046,38
1	532728,59	2206069,84

Перечень координат характерных точек границ зон планируемого размещения линейных объектов, подлежащих переносу (переустройству) из зоны планируемого размещения линейного объекта

Номер характерной точки границы	Координаты, м	
	X	Y
Контур № 1		
1	533475,03	2205799,61
2	533463,24	2205807,31
3	533462,36	2205805,93
4	533379,20	2205859,32
5	533385,50	2205869,17
6	533377,37	2205874,22
7	533375,12	2205870,63
8	533372,73	2205870,07
9	533346,13	2205824,97
10	533347,14	2205824,34
11	533345,51	2205821,29
12	533352,84	2205816,94
13	533354,11	2205819,03
14	533355,94	2205817,98
15	533375,18	2205850,6
16	533456,75	2205797,22
17	533468,47	2205789,48
1	533475,03	2205799,61
Контур № 2		
1	533476,79	2205772,57

Номер характерной точки границы	Координаты, м	
	X	Y
2	533465,40	2205778,98
3	533458,56	2205772,94
4	533417,17	2205799,15
5	533374,58	2205825,06
6	533392,39	2205853,49
7	533382,26	2205871,67
8	533371,77	2205865,83
9	533378,46	2205853,85
10	533364,56	2205831,68
11	533342,16	2205845,18
12	533314,48	2205863,60
13	533333,17	2205895,41
14	533329,47	2205897,67
15	533332,34	2205902,15
16	533320,39	2205906,99
17	533315,89	2205895,87
18	533318,82	2205894,67
19	533304,32	2205869,98
20	533300,21	2205872,69
21	533292,59	2205876,9
22	533293,94	2205879,53

Номер характерной точки границы	Координаты, м	
	Х	У
23	533273,74	2205891,12
24	533249,89	2205903,29
25	533236,06	2205912,30
26	533225,31	2205919,84
27	533197,71	2205936,21
28	533161,12	2205951,20
29	533186,96	2205992,46
30	533201,76	2206007,26
31	533202,13	2206006,36
32	533213,25	2206010,85
33	533208,40	2206022,91
34	533207,66	2206023,64
35	533201,47	2206023,92
36	533177,52	2205999,99
37	533149,46	2205955,20
38	533124,02	2205960,69
39	533077,29	2205968,79
40	533059,60	2205974,46
41	533056,97	2205963,29
42	533057,99	2205958,40
43	533062,01	2205956,97
44	533065,94	2205950,94
45	533067,12	2205950,11
46	533066,01	2205946,13
47	533065,46	2205946,29
48	533065,19	2205944,22
49	533070,02	2205945,24
50	533093,38	2205916,59
51	533100,66	2205926,65
52	533076,05	2205956,83
53	533121,73	2205948,91
54	533149,94	2205942,81
55	533169,70	2205934,72
56	533170,83	2205935,59
57	533193,30	2205924,89
58	533218,27	2205910,06
59	533243,01	2205893,48
60	533246,03	2205891,90
61	533256,70	2205886,37
62	533259,15	2205886,58
63	533260,49	2205885,89
64	533261,12	2205886,88
65	533290,02	2205868,27

Номер характерной точки границы	Координаты, м	
	Х	У
66	533305,37	2205858,41
67	533334,58	2205839,66
68	533336,08	2205838,70
69	533334,41	2205836,14
70	533336,52	2205834,52
71	533344,21	2205826,13
72	533347,14	2205824,34
73	533346,66	2205823,45
74	533352,75	2205816,80
75	533354,11	2205819,03
76	533357,88	2205816,85
77	533359,85	2205820,01
78	533365,12	2205816,63
79	533366,20	2205818,09
80	533368,23	2205816,77
81	533367,41	2205815,50
82	533459,42	2205758,25
1	533476,79	2205772,57
Контур № 3		
1	533422,76	2205805,29
2	533416,86	2205808,66
3	533390,34	2205824,93
4	533365,44	2205840,21
5	533361,62	2205839,25
6	533347,59	2205846,59
7	533342,45	2205849,92
8	533361,72	2205877,93
9	533359,91	2205879,02
10	533329,47	2205897,67
11	533333,39	2205903,83
12	533323,00	2205910,49
13	533320,64	2205910,39
14	533317,34	2205905,26
15	533286,98	2205925,73
16	533288,82	2205928,43
17	533286,26	2205930,18
18	533291,52	2205939,97
19	533295,27	2205946,95
20	533292,03	2205949,31
21	533293,26	2205951,11
22	533288,35	2205953,89
23	533286,33	2205959,66
24	533285,71	2205958,70

Номер характерной точки границы	Координаты, м	
	Х	У
25	533243,89	2205986,26
26	533246,23	2205989,80
27	533236,75	2205997,23
28	533224,09	2206005,73
29	533226,12	2206008,73
30	533213,54	2206017,77
31	533207,66	2206023,64
32	533197,72	2206029,87
33	533181,49	2206010,17
34	533179,89	2206010,16
35	533162,35	2206023,25
36	533133,35	2206044,21
37	533092,87	2206068,92
38	533049,17	2205973,39
39	533059,35	2205947,77
40	533062,84	2205938,38
41	533064,10	2205932,26
42	533073,46	2205935,01
43	533075,27	2205938,81
44	533062,22	2205973,06
45	533091,64	2206037,38
46	533095,17	2206036,81
47	533098,17	2206051,64
48	533126,66	2206034,24
49	533152,83	2206015,32
50	533171,93	2206001,11
51	533171,96	2205994,03
52	533183,96	2205994,03
53	533183,94	2205998,33
54	533188,46	2206004,52
55	533196,73	2205998,94
56	533202,98	2205994,74
57	533195,41	2205983,61
58	533197,21	2205976,69
59	533212,78	2205964,61
60	533236,19	2205949,11
61	533265,49	2205932,35
62	533270,15	2205929,44
63	533251,07	2205896,26
64	533249,57	2205887,01
65	533248,96	2205879,58
66	533249,77	2205871,98
67	533261,70	2205873,23

Номер характерной точки границы	Координаты, м	
	Х	У
68	533255,03	2205877,53
69	533261,12	2205886,88
70	533273,42	2205879,13
71	533289,99	2205869,56
72	533302,21	2205861,39
73	533314,93	2205853,47
74	533325,58	2205846,56
75	533325,04	2205845,77
76	533336,08	2205838,70
77	533331,34	2205831,44
78	533333,18	2205830,28
79	533335,44	2205824,64
80	533346,57	2205829,09
81	533344,30	2205834,76
82	533357,66	2205827,78
83	533361,40	2205826,82
84	533363,47	2205827,34
85	533384,07	2205814,70
86	533410,75	2205798,33
87	533416,82	2205794,86
1	533422,76	2205805,29
88	533332,37	2205856,46
89	533321,36	2205863,60
90	533308,73	2205871,48
91	533296,31	2205879,77
92	533279,15	2205889,68
93	533265,22	2205896,80
94	533279,86	2205922,27
95	533280,93	2205921,59
96	533282,34	2205921,04
97	533283,05	2205920,06
98	533316,26	2205898,24
99	533319,69	2205898,35
100	533322,96	2205896,27
101	533322,82	2205892,62
102	533346,73	2205877,41
88	533332,37	2205856,46
103	533278,81	2205946,39
104	533278,73	2205938,21
105	533271,50	2205935,84
106	533256,45	2205945,61

Номер характерной точки границы	Координаты, м	
	Х	У
107	533243,72	2205953,79
108	533228,60	2205963,69
109	533215,23	2205972,21
110	533205,24	2205978,61
111	533216,73	2205996,47
112	533280,43	2205952,99
113	533281,59	2205949,85
114	533282,94	2205948,66
115	533281,52	2205946,33
103	533278,81	2205946,39
Контур № 4		
1	533390,30	2205862,00
2	533387,86	2205863,60
3	533394,70	2205874,02
4	533396,56	2205872,80
5	533408,21	2205891,29
6	533406,42	2205892,42
7	533413,17	2205902,82
8	533415,00	2205901,66
9	533426,98	2205921,14
10	533420,93	2205924,70
11	533413,02	2205929,53
12	533408,92	2205923,15
13	533412,40	2205920,90
14	533384,61	2205875,67
15	533377,17	2205880,49
16	533373,30	2205882,90
17	533381,24	2205895,12
18	533372,02	2205901,16
19	533367,60	2205894,28
20	533368,21	2205894,05
21	533366,04	2205888,56
22	533359,91	2205879,06
23	533334,58	2205839,66
24	533336,08	2205838,70
25	533332,52	2205833,25
26	533331,05	2205834,18
27	533328,37	2205830,02
28	533325,79	2205831,69
29	533322,88	2205827,19
30	533249,16	2205873,36
31	533256,70	2205886,37
32	533291,00	2205947,54

Номер характерной точки границы	Координаты, м	
	Х	У
33	533288,35	2205953,89
34	533285,71	2205958,70
35	533243,89	2205986,26
36	533244,51	2205987,20
37	533206,16	2206012,46
38	533200,67	2206004,11
39	533215,48	2205994,50
40	533278,54	2205951,62
41	533279,07	2205947,48
42	533272,42	2205935,71
43	533246,03	2205891,90
44	533236,10	2205874,75
45	533234,85	2205872,78
46	533237,10	2205871,55
47	533230,74	2205860,81
48	533220,08	2205867,23
49	533221,12	2205868,75
50	533190,09	2205890,23
51	533199,91	2205906,06
52	533187,70	2205913,56
53	533186,70	2205912,31
54	533176,98	2205917,02
55	533176,88	2205920,21
56	533161,94	2205928,73
57	533126,50	2205950,06
58	533091,36	2205956,43
59	533073,60	2205962,46
60	533065,27	2205944,42
61	533061,24	2205934,41
62	533031,68	2205947,67
63	533030,13	2205944,00
64	533021,54	2205947,86
65	533022,47	2205951,78
66	533005,28	2205959,64
67	532990,74	2205967,08
68	532973,74	2205974,76
69	532951,16	2205984,98
70	532947,10	2205975,35
71	532948,95	2205974,27
72	532947,77	2205972,22
73	532970,16	2205962,18
74	532972,96	2205956,36
75	532971,64	2205953,45

Номер характерной точки границы	Координаты, м	
	X	Y
76	532858,97	2205892,29
77	532760,38	2205834,25
78	532717,87	2205911,68
79	532715,61	2205910,34
80	532713,91	2205913,18
81	532716,27	2205914,59
82	532702,44	2205939,79
83	532692,07	2205958,68
84	532690,12	2205957,61
85	532686,75	2205964,57
86	532688,35	2205965,47
87	532641,54	2206050,73
88	532525,06	2206106,56
89	532521,82	2206106,30
90	532475,94	2206128,02
91	532477,21	2206130,96
92	532474,99	2206131,96
93	532474,87	2206132,64
94	532476,22	2206135,77
95	532467,57	2206139,46
96	532466,52	2206137,38
97	532450,14	2206145,31
98	532469,31	2206186,81
99	532441,88	2206200,46
100	532449,14	2206213,17
101	532451,52	2206221,08
102	532452,69	2206223,61
103	532425,17	2206236,41
104	532423,61	2206240,68
105	532408,84	2206247,54
106	532428,10	2206289,72
107	532435,01	2206304,60
108	532470,25	2206288,46
109	532486,89	2206280,23
110	532508,77	2206270,83
111	532520,93	2206275,66
112	532529,52	2206288,29
113	532549,61	2206273,87
114	532542,37	2206263,18
115	532535,72	2206252,12
116	532536,22	2206237,68
117	532565,28	2206224,11
118	532581,92	2206213,09

Номер характерной точки границы	Координаты, м	
	X	Y
119	532666,21	2206173,79
120	532680,53	2206167,13
121	532807,24	2206106,20
122	532816,32	2206126,84
123	532817,77	2206126,24
124	532833,02	2206120,22
125	532835,66	2206120,18
126	532838,86	2206129,62
127	532829,87	2206133,88
128	532822,47	2206137,38
129	532815,11	2206140,87
130	532813,61	2206137,82
131	532808,32	2206126,66
132	532810,35	2206125,76
133	532809,41	2206123,66
134	532807,33	2206124,58
135	532804,71	2206119,12
136	532793,20	2206124,36
137	532783,15	2206128,90
138	532766,54	2206136,95
139	532742,93	2206148,70
140	532742,65	2206148,11
141	532735,56	2206151,41
142	532735,73	2206151,79
143	532726,62	2206156,51
144	532712,37	2206163,92
145	532711,73	2206162,57
146	532704,62	2206165,88
147	532703,19	2206167,51
148	532699,98	2206168,85
149	532682,93	2206176,03
150	532661,19	2206186,09
151	532650,32	2206191,18
152	532632,26	2206199,65
153	532632,79	2206199,39
154	532632,51	2206198,78
155	532629,21	2206200,32
156	532629,19	2206201,09
157	532618,59	2206205,99
158	532611,40	2206209,35
159	532601,37	2206215,49
160	532589,55	2206218,53
161	532588,25	2206219,12

Номер характерной точки границы	Координаты, м	
	Х	У
162	532580,15	2206223,02
163	532572,11	2206228,64
164	532562,59	2206235,25
165	532542,34	2206244,65
166	532550,22	2206259,66
167	532552,20	2206260,53
168	532562,64	2206276,80
169	532573,27	2206291,61
170	532558,04	2206302,55
171	532553,38	2206296,05
172	532552,80	2206293,47
173	532552,50	2206292,99
174	532557,92	2206289,09
175	532554,29	2206284,05
176	532549,06	2206287,82
177	532536,71	2206296,68
178	532526,78	2206303,81
179	532514,74	2206286,12
180	532505,17	2206282,31
181	532503,26	2206283,14
182	532504,20	2206286,01
183	532430,39	2206320,04
184	532430,00	2206319,19
185	532372,73	2206346,74
186	532312,09	2206373,86
187	532327,28	2206405,22
188	532322,35	2206407,09
189	532307,62	2206375,93
190	532268,31	2206394,60
191	532268,13	2206394,21
192	532265,27	2206395,47
193	532265,49	2206395,95
194	532221,57	2206416,88
195	532211,25	2206406,51
196	532202,25	2206392,22
197	532174,19	2206405,71
198	532166,20	2206409,76
199	532165,58	2206408,46
200	532160,82	2206410,73
201	532161,51	2206412,15
202	532145,94	2206420,05
203	532137,30	2206423,29
204	532091,97	2206444,34

Номер характерной точки границы	Координаты, м	
	Х	У
205	532073,71	2206437,75
206	532077,45	2206427,40
207	532091,45	2206432,45
208	532133,04	2206413,13
209	532141,50	2206409,96
210	532143,51	2206408,95
211	532128,22	2206373,51
212	532135,58	2206370,33
213	532132,01	2206361,23
214	532132,99	2206360,79
215	532129,49	2206353,58
216	532138,37	2206349,55
217	532141,46	2206356,53
218	532140,96	2206357,84
219	532148,84	2206375,51
220	532141,37	2206378,73
221	532151,92	2206403,22
222	532159,12	2206399,55
223	532159,67	2206400,74
224	532169,31	2206395,84
225	532206,32	2206378,05
226	532215,02	2206389,84
227	532220,70	2206398,99
228	532224,08	2206402,40
229	532302,27	2206365,13
230	532367,69	2206335,85
231	532424,94	2206308,32
232	532418,40	2206294,29
233	532393,75	2206245,93
234	532391,97	2206242,10
235	532401,43	2206237,16
236	532403,32	2206241,06
237	532408,11	2206238,89
238	532408,37	2206239,37
239	532411,40	2206237,93
240	532411,23	2206237,45
241	532416,09	2206235,24
242	532413,69	2206230,12
243	532437,44	2206219,19
244	532437,72	2206218,46
245	532433,02	2206208,05
246	532432,02	2206208,52
247	532424,72	2206194,46

Номер характерной точки границы	Координаты, м	
	X	Y
248	532454,14	2206179,83
249	532435,60	2206139,57
250	532441,46	2206135,75
251	532457,44	2206128,35
252	532453,54	2206119,76
253	532464,28	2206114,90
254	532466,09	2206119,09
255	532519,60	2206094,07
256	532522,80	2206094,34
257	532598,93	2206057,87
258	532603,62	2206055,95
259	532621,77	2206022,99
260	532674,00	2205927,81
261	532693,40	2205892,49
262	532709,84	2205901,56
263	532755,94	2205817,71
264	532812,71	2205851,05
265	532811,97	2205852,31
266	532814,22	2205853,64
267	532814,95	2205852,37
268	532868,63	2205883,89
269	532916,86	2205912,31
270	532953,99	2205932,96
271	532955,49	2205931,57
272	532980,97	2205944,85
273	532985,54	2205955,26
274	533064,29	2205919,90
275	533070,81	2205929,34
276	533075,27	2205938,81
277	533079,01	2205949,02
278	533085,71	2205946,73
279	533098,50	2205944,14
280	533111,41	2205941,52
281	533123,15	2205939,14
282	533132,68	2205933,28
283	533134,77	2205936,69
284	533141,67	2205932,45
285	533140,69	2205928,36
286	533150,49	2205922,39
287	533169,40	2205912,79
288	533168,55	2205911,24
289	533173,47	2205907,85
290	533174,43	2205907,63

Номер характерной точки границы	Координаты, м	
	X	Y
291	533180,07	2205904,12
292	533181,43	2205906,30
293	533187,63	2205902,41
294	533179,11	2205888,58
295	533176,09	2205890,45
296	533173,86	2205886,88
297	533232,41	2205846,33
298	533242,95	2205863,10
299	533326,51	2205810,76
300	533329,43	2205815,46
301	533340,30	2205831,37
302	533364,39	2205817,05
303	533369,73	2205826,24
304	533370,50	2205825,78
305	533374,67	2205832,40
306	533365,21	2205838,37
307	533360,82	2205830,81
308	533344,58	2205840,44
309	533366,82	2205872,90
310	533370,63	2205870,44
311	533388,41	2205858,90
1	533390,30	2205862,00
309	532698,13	2205908,81
310	532704,05	2205912,07
311	532691,94	2205934,03
312	532637,70	2206032,80
313	532639,12	2206033,74
314	532636,12	2206038,28
315	532635,08	2206037,58
316	532632,89	2206041,57
317	532622,59	2206046,51
318	532630,15	2206033,57
319	532630,70	2206033,94
320	532634,08	2206029,00
321	532633,14	2206028,35
322	532684,52	2205933,59
309	532698,13	2205908,81
323	532646,03	2206037,95
324	532641,43	2206040,81
325	532639,72	2206038,09
326	532644,34	2206035,21

Номер характерной точки границы	Координаты, м	
	Х	У
323	532646,03	2206037,95
Контур № 5		
1	533418,59	2205916,76
2	533413,77	2205923,15
3	533382,30	2205899,37
4	533372,80	2205902,29
5	533371,10	2205899,81
6	533363,77	2205904,83
7	533363,91	2205905,03
8	533348,39	2205909,82
9	533345,88	2205902,49
10	533349,86	2205901,00
11	533368,21	2205894,05
12	533383,85	2205890,52
1	533418,59	2205916,76
Контур № 6		
1	533340,90	2205890,66
2	533330,68	2205896,94
3	533327,17	2205891,41
4	533294,65	2205912,00
5	533298,44	2205918,00
6	533288,50	2205924,71
7	533284,51	2205918,43
8	533279,66	2205921,50
9	533277,64	2205931,08
10	533269,08	2205936,28
11	533269,60	2205937,08
12	533256,44	2205945,59
13	533254,98	2205946,56
14	533249,83	2205937,54
15	533253,36	2205935,18
16	533254,33	2205931,21
17	533266,97	2205923,51
18	533268,96	2205914,07
19	533330,89	2205874,85
1	533340,90	2205890,66
Контур № 7		
1	533354,11	2205819,03
2	533357,65	2205816,99
3	533365,68	2205830,33
4	533350,05	2205848,67
5	533379,56	2205846,27
6	533385,20	2205855,47

Номер характерной точки границы	Координаты, м	
	Х	У
7	533375,10	2205861,95
8	533373,18	2205858,82
9	533338,05	2205861,70
10	533297,72	2205887,54
11	533265,37	2205907,25
12	533266,64	2205912,43
13	533276,54	2205905,98
14	533288,42	2205924,77
15	533286,98	2205925,73
16	533288,82	2205928,43
17	533286,26	2205930,18
18	533286,86	2205931,46
19	533280,87	2205935,30
20	533272,90	2205922,69
21	533266,36	2205926,94
22	533253,96	2205936,95
23	533226,13	2205960,76
24	533194,15	2205977,10
25	533187,34	2205992,85
26	533176,42	2205988,25
27	533184,77	2205968,40
28	533219,40	2205950,72
29	533246,29	2205927,73
30	533256,09	2205919,82
31	533253,57	2205909,52
32	533248,09	2205908,37
33	533218,08	2205927,99
34	533208,85	2205915,64
35	533219,19	2205909,43
36	533220,95	2205911,79
37	533245,68	2205895,60
38	533257,40	2205898,05
39	533291,36	2205877,36
40	533326,57	2205854,79
41	533320,71	2205848,93
42	533321,75	2205847,89
43	533330,83	2205842,06
44	533333,75	2205844,94
45	533335,79	2205846,93
46	533350,94	2205829,12
47	533344,71	2205818,78
48	533351,48	2205814,70
1	533354,11	2205819,03

Номер характерной точки границы	Координаты, м	
	Х	У
Контур № 8		
1	533334,24	2205812,39
2	533343,80	2205826,38
3	533347,76	2205828,99
4	533355,00	2205839,95
5	533350,85	2205842,68
6	533362,16	2205859,64
7	533362,89	2205859,16
8	533371,12	2205871,52
9	533359,91	2205879,02
10	533329,47	2205897,67
11	533317,81	2205905,99
12	533317,34	2205905,26
13	533286,98	2205925,73
14	533288,82	2205928,43
15	533286,26	2205930,18
16	533287,54	2205932,56
17	533278,30	2205938,26
18	533270,14	2205925,23
19	533300,42	2205904,55
20	533299,15	2205902,62
21	533350,99	2205868,12
22	533350,51	2205867,39
23	533351,23	2205866,92
24	533333,51	2205840,34
25	533337,70	2205837,64
26	533325,17	2205818,18
1	533334,24	2205812,39
Контур № 9		
1	533158,26	2205937,87
2	533161,50	2205938,45
3	533188,9	2205977,82
4	533199,45	2205970,89
5	533206,03	2205980,92
6	533187,61	2205993,02
7	533184,46	2205992,45
8	533154,49	2205949,38
9	533151,93	2205948,92
10	533145,99	2205941,97
11	533155,10	2205934,18
1	533158,26	2205937,87
Контур № 10		
1	533100,86	2205906,70

Номер характерной точки границы	Координаты, м	
	Х	У
2	533130,45	2205996,70
3	533215,25	2206067,28
4	533210,56	2206077,82
5	533134,02	2206066,88
6	533135,38	2206095,64
7	533119,31	2206102,30
8	533105,03	2206090,38
9	533071,18	2205906,70
10	533176,11	2205678,12
11	533197,13	2205689,98
12	533179,72	2205723,90
13	533183,00	2205728,28
1	533100,86	2205906,70
Контур № 11		
14	533133,46	2206054,67
15	533191,29	2206062,95
16	533122,58	2206005,75
14	533133,46	2206054,67
Контур № 12		
1	533097,54	2206018,10
2	533064,36	2206028,99
3	533043,15	2205968,79
4	533054,47	2205964,80
5	533071,78	2206013,93
6	533093,79	2206006,70
1	533097,54	2206018,10
Контур № 12		
1	533022,83	2206023,82
2	533020,97	2206028,92
3	533043,40	2206080,00
4	533014,98	2206092,48
5	533006,42	2206089,50
6	532995,28	2206079,42
7	532992,20	2206082,56
8	532968,21	2206082,61
9	532968,55	2206076,48
10	532997,86	2206076,16
11	533008,10	2206086,89
12	533010,69	2206087,81
13	533023,13	2206082,35
14	533021,02	2206080,39
15	533003,90	2206048,00
16	533000,94	2206042,67

Номер характерной точки границы	Координаты, м	
	Х	У
17	532997,04	2206044,84
18	532991,30	2206034,58
19	532981,56	2206037,96
20	532980,00	2206035,61
21	532977,91	2206034,13
22	532973,87	2206036,86
23	532970,97	2206039,09
24	532964,00	2206041,21
25	532938,34	2206050,34
26	532929,64	2206061,82
27	532924,52	2206069,71
28	532916,16	2206095,08
29	532912,23	2206105,65
30	532905,12	2206103,10
31	532880,73	2206104,10
32	532878,17	2206102,15
33	532867,24	2206099,91
34	532870,30	2206093,45
35	532884,11	2206091,96
36	532902,67	2206091,19
37	532903,04	2206090,19
38	532913,36	2206065,90
39	532916,98	2206058,81
40	532924,31	2206048,98
41	532930,95	2206040,22
42	532960,24	2206029,82
43	532976,34	2206024,87
44	533008,84	2206016,20
45	533001,55	2206000,01
46	532993,50	2206002,08
47	532988,66	2205993,52
48	532971,58	2206001,14
49	532953,93	2205997,53
50	532954,25	2205995,96
51	532969,63	2205988,90
52	532969,98	2205988,73
53	532970,55	2205989,93
54	532973,25	2205988,62
55	532972,70	2205987,48
56	532982,74	2205983,03
57	532979,78	2205977,78
58	532990,79	2205972,87
59	532993,75	2205978,12

Номер характерной точки границы	Координаты, м	
	Х	У
60	532996,37	2205976,93
61	532994,36	2205967,04
62	533006,13	2205964,66
63	533008,27	2205975,25
64	533016,32	2205971,52
65	533013,42	2205955,07
66	533025,24	2205952,99
67	533029,75	2205978,54
68	533010,20	2205987,58
69	533024,77	2206018,95
70	533022,72	2206019,41
1	533022,83	2206023,82
71	532994,89	2206033,33
72	532996,55	2206036,55
73	532999,27	2206039,17
74	533004,61	2206036,51
75	533012,49	2206051,42
76	533011,21	2206052,05
77	533012,14	2206053,94
78	533013,49	2206053,27
79	533025,81	2206076,61
80	533029,27	2206079,65
81	533035,58	2206076,88
82	533029,96	2206064,16
83	533031,46	2206063,47
84	533024,44	2206047,34
85	533023,37	2206047,84
86	533014,84	2206028,65
87	533014,97	2206027,46
88	533014,00	2206024,98
89	533003,54	2206029,61
90	532998,58	2206032,05
71	532994,89	2206033,33
Контур № 13		
1	532840,27	2206036,73
2	532824,26	2206063,95
3	532800,85	2206057,30
4	532787,51	2206053,51
5	532771,19	2206050,07
6	532741,28	2206086,79
7	532735,87	2206082,38
8	532715,86	2206084,85

Номер характерной точки границы	Координаты, м	
	X	Y
9	532714,68	2206104,88
10	532698,24	2206113,20
11	532673,22	2206125,18
12	532641,62	2206140,15
13	532641,19	2206146,99
14	532616,96	2206157,00
15	532635,68	2206198,04
16	532632,97	2206199,31
17	532632,79	2206199,39
18	532632,51	2206198,78
19	532629,21	2206200,32
20	532629,06	2206201,16
21	532629,00	2206204,97
22	532629,78	2206206,68
23	532636,86	2206221,95
24	532628,49	2206225,90
25	532622,19	2206213,26
26	532623,50	2206212,61
27	532622,74	2206211,08
28	532621,28	2206211,77
29	532617,10	2206202,82
30	532623,30	2206199,81
31	532605,97	2206161,83
32	532593,64	2206167,58
33	532591,17	2206169,12
34	532590,08	2206169,74
35	532586,80	2206173,59
36	532585,23	2206172,23
37	532571,29	2206178,65
38	532561,72	2206182,98
39	532557,87	2206184,66
40	532547,51	2206189,36
41	532544,17	2206191,08
42	532530,65	2206197,19
43	532547,75	2206233,23
44	532558,19	2206255,10
45	532558,16	2206256,76
46	532560,91	2206261,20
47	532559,64	2206261,78
48	532567,41	2206278,28
49	532566,63	2206278,68
50	532566,25	2206279,72
51	532567,87	2206282,69

Номер характерной точки границы	Координаты, м	
	X	Y
52	532569,25	2206282,17
53	532572,47	2206280,66
54	532580,78	2206300,74
55	532586,11	2206307,37
56	532601,22	2206323,98
57	532606,92	2206330,98
58	532590,85	2206347,97
59	532654,23	2206415,88
60	532701,79	2206465,33
61	532776,35	2206547,83
62	532809,92	2206585,90
63	532812,73	2206592,04
64	532811,11	2206596,27
65	532803,95	2206598,05
66	532782,05	2206572,96
67	532746,72	2206532,28
68	532723,45	2206505,83
69	532714,09	2206505,74
70	532689,94	2206479,93
71	532664,77	2206453,04
72	532639,74	2206426,60
73	532639,98	2206419,55
74	532572,76	2206349,62
75	532590,66	2206330,71
76	532576,91	2206315,10
77	532570,35	2206306,91
78	532560,78	2206283,79
79	532546,09	2206260,05
80	532546,14	2206257,70
81	532536,92	2206238,39
82	532519,55	2206201,78
83	532510,54	2206205,04
84	532506,20	2206204,14
85	532485,73	2206213,66
86	532480,69	2206216,08
87	532475,89	2206219,80
88	532494,09	2206258,95
89	532470,04	2206270,50
90	532474,17	2206279,00
91	532478,31	2206277,04
92	532485,51	2206295,14
93	532503,89	2206284,13
94	532503,57	2206283,47

Номер характерной точки границы	Координаты, м	
	Х	У
95	532505,32	2206282,60
96	532505,57	2206283,12
97	532515,52	2206277,16
98	532523,34	2206285,26
99	532532,45	2206280,19
100	532538,30	2206290,67
101	532521,11	2206300,23
102	532513,51	2206292,34
103	532479,59	2206312,68
104	532460,91	2206265,81
105	532479,99	2206257,09
106	532465,16	2206225,18
107	532463,75	2206225,84
108	532445,11	2206231,89
109	532442,61	2206231,51
110	532438,55	2206233,40
111	532429,96	2206237,65
112	532427,24	2206242,24
113	532399,84	2206254,60
114	532389,14	2206259,46
115	532365,39	2206270,59
116	532353,77	2206275,76
117	532341,23	2206281,42
118	532317,70	2206292,72
119	532292,92	2206304,01
120	532274,02	2206313,01
121	532248,60	2206325,34
122	532222,53	2206336,35
123	532212,00	2206340,74
124	532214,06	2206345,81
125	532169,99	2206365,55
126	532165,52	2206357,47
127	532160,59	2206359,98
128	532156,77	2206361,84
129	532157,05	2206363,26
130	532151,77	2206364,29
131	532124,71	2206377,49
132	532124,43	2206380,21
133	532140,73	2206412,82
134	532169,95	2206398,88
135	532173,40	2206406,10
136	532166,20	2206409,76
137	532165,58	2206408,46

Номер характерной точки границы	Координаты, м	
	Х	У
138	532160,82	2206410,73
139	532161,51	2206412,15
140	532145,94	2206420,05
141	532137,30	2206423,29
142	532133,43	2206425,08
143	532115,38	2206388,92
144	532111,51	2206388,52
145	532111,60	2206387,69
146	532110,47	2206387,47
147	532111,62	2206381,40
148	532108,45	2206375,00
149	532136,21	2206362,29
150	532135,01	2206359,86
151	532138,12	2206358,24
152	532137,88	2206357,72
153	532134,80	2206351,18
154	532145,74	2206346,21
155	532147,97	2206350,96
156	532154,25	2206349,75
157	532157,28	2206347,93
158	532166,74	2206343,78
159	532170,31	2206350,16
160	532176,14	2206351,27
161	532177,46	2206350,58
162	532178,42	2206348,63
163	532198,58	2206339,60
164	532197,55	2206337,07
165	532351,55	2206265,39
166	532352,35	2206266,05
167	532354,82	2206267,93
168	532357,30	2206266,85
169	532357,09	2206265,95
170	532356,71	2206264,09
171	532356,34	2206263,32
172	532393,75	2206245,93
173	532403,32	2206241,06
174	532408,11	2206238,89
175	532408,37	2206239,37
176	532411,40	2206237,93
177	532411,23	2206237,45
178	532415,18	2206235,76
179	532418,85	2206232,84
180	532421,46	2206228,48

Номер характерной точки границы	Координаты, м	
	Х	У
181	532433,36	2206222,56
182	532440,77	2206219,13
183	532444,08	2206219,60
184	532460,14	2206214,40
185	532457,71	2206209,16
186	532474,84	2206201,26
187	532473,84	2206198,44
188	532474,53	2206198,11
189	532471,27	2206191,04
190	532471,32	2206190,78
191	532483,13	2206192,92
192	532481,42	2206202,43
193	532502,26	2206192,84
194	532505,07	2206191,61
195	532507,94	2206192,22
196	532507,79	2206190,43
197	532506,65	2206187,72
198	532504,87	2206185,40
199	532491,92	2206180,19
200	532484,73	2206171,38
201	532487,66	2206166,52
202	532493,58	2206163,98
203	532495,79	2206168,86
204	532500,57	2206166,70
205	532499,75	2206164,87
206	532501,92	2206163,94
207	532503,73	2206167,81
208	532499,39	2206170,25
209	532513,71	2206176,24
210	532516,16	2206180,91
211	532518,25	2206185,88
212	532524,24	2206183,66
213	532525,52	2206186,35
214	532538,96	2206180,25
215	532542,29	2206178,55
216	532552,99	2206173,70
217	532556,83	2206172,01
218	532566,31	2206167,72
219	532568,21	2206166,87
220	532570,61	2206165,90
221	532571,58	2206166,07
222	532572,43	2206166,13
223	532573,71	2206166,04

Номер характерной точки границы	Координаты, м	
	Х	У
224	532574,54	2206165,88
225	532575,37	2206165,62
226	532576,03	2206165,34
227	532576,70	2206164,95
228	532577,28	2206164,51
229	532577,86	2206163,99
230	532578,52	2206163,24
231	532579,32	2206162,15
232	532580,19	2206160,81
233	532581,92	2206161,33
234	532584,10	2206155,38
235	532586,79	2206157,72
236	532587,92	2206157,01
237	532606,51	2206148,35
238	532629,70	2206138,76
239	532630,12	2206132,08
240	532703,11	2206097,29
241	532704,46	2206074,18
242	532739,48	2206069,84
243	532739,56	2206069,90
244	532766,50	2206036,82
245	532790,39	2206041,85
246	532804,13	2206045,76
247	532818,48	2206050,11
248	532834,17	2206023,42
249	532865,44	2206028,57
250	532874,34	2206027,10
251	532874,83	2206030,08
252	532875,61	2206030,21
253	532875,24	2206032,51
254	532876,30	2206038,94
255	532874,16	2206039,29
256	532873,72	2206042,05
1	532840,27	2206036,73
Контур №14		
1	532761,90	2206074,42
2	532752,66	2206090,81
3	532767,31	2206122,24
4	532801,76	2206105,97
5	532806,55	2206104,65
6	532811,44	2206115,76
7	532805,95	2206117,27
8	532770,13	2206134,18

Номер характерной точки границы	Координаты, м	
	Х	У
9	532719,22	2206158,95
10	532711,65	2206162,53
11	532704,62	2206165,88
12	532701,20	2206167,48
13	532682,93	2206176,03
14	532680,74	2206176,95
15	532673,64	2206180,26
16	532673,52	2206179,99
17	532670,33	2206181,66
18	532661,19	2206186,09
19	532649,59	2206191,51
20	532642,58	2206194,77
21	532632,21	2206199,66
22	532632,79	2206199,39
23	532632,51	2206198,78
24	532629,21	2206200,32
25	532629,19	2206201,09
26	532623,38	2206204,14
27	532618,30	2206193,27
28	532662,60	2206172,60
29	532696,05	2206156,64
30	532710,32	2206149,90
31	532697,06	2206119,34
32	532641,84	2206144,39
33	532609,82	2206158,01
34	532588,66	2206167,53
35	532577,27	2206174,07
36	532558,76	2206180,81
37	532528,40	2206195,96
38	532544,85	2206235,86
39	532541,63	2206246,20
40	532551,30	2206263,23
41	532571,07	2206292,62
42	532587,08	2206314,49
43	532592,35	2206320,90
44	532588,62	2206324,68
45	532581,05	2206326,14
46	532561,69	2206299,93
47	532541,09	2206269,55
48	532533,25	2206255,77
49	532504,19	2206272,64
50	532500,93	2206267,03
51	532505,10	2206265,08

Номер характерной точки границы	Координаты, м	
	Х	У
52	532500,71	2206255,76
53	532484,69	2206263,46
54	532463,38	2206217,91
55	532456,52	2206220,92
56	532460,83	2206229,39
57	532450,15	2206234,85
58	532440,05	2206215,04
59	532449,30	2206210,98
60	532449,72	2206211,89
61	532473,76	2206200,66
62	532473,41	2206199,99
63	532497,15	2206189,96
64	532500,68	2206191,05
65	532501,49	2206190,98
66	532502,26	2206192,84
67	532507,79	2206190,43
68	532507,64	2206190,08
69	532516,56	2206188,45
70	532554,01	2206169,78
71	532565,95	2206165,43
72	532567,80	2206164,66
73	532568,65	2206165,17
74	532569,59	2206165,59
75	532570,61	2206165,90
76	532571,58	2206166,07
77	532572,43	2206166,13
78	532573,71	2206166,04
79	532574,54	2206165,88
80	532575,37	2206165,62
81	532576,03	2206165,34
82	532576,70	2206164,95
83	532577,28	2206164,51
84	532577,86	2206163,99
85	532578,52	2206163,24
86	532579,32	2206162,15
87	532580,19	2206160,81
88	532581,92	2206161,33
89	532583,64	2206156,64
90	532598,68	2206149,86
91	532597,36	2206143,47
92	532606,17	2206139,39
93	532607,67	2206142,57
94	532608,99	2206141,94

Номер характерной точки границы	Координаты, м	
	Х	У
95	532609,81	2206144,97
96	532632,58	2206135,30
97	532627,62	2206127,14
98	532630,64	2206125,76
99	532630,14	2206124,62
100	532631,60	2206123,94
101	532632,08	2206125,06
102	532634,56	2206123,87
103	532635,85	2206126,47
104	532637,25	2206125,77
105	532637,46	2206124,51
106	532639,41	2206123,44
107	532650,85	2206118,19
108	532652,01	2206120,66
109	532650,99	2206127,06
110	532703,21	2206103,35
111	532721,15	2206144,72
112	532756,50	2206127,47
113	532739,17	2206090,28
114	532756,34	2206059,86
115	532773,00	2206065,51
116	532779,83	2206044,34
117	532801,61	2206048,84
118	532821,20	2206056,23
119	532816,67	2206064,21
120	532805,70	2206061,89
121	532787,94	2206058,27
122	532785,77	2206064,71
123	532782,95	2206073,15
124	532780,67	2206080,80
1	532761,90	2206074,42
125	532529,65	2206244,25
126	532532,11	2206236,42
127	532517,30	2206200,49
128	532502,61	2206202,90
129	532501,82	2206201,03
130	532474,18	2206212,68
131	532491,97	2206250,70
132	532501,71	2206246,43
133	532506,63	2206257,63
125	532529,65	2206244,25
Контур № 15		

Номер характерной точки границы	Координаты, м	
	Х	У
1	532689,35	2206189,34
2	532673,63	2206156,75
3	532652,42	2206166,61
4	532666,94	2206198,86
5	532656,62	2206203,94
6	532640,85	2206171,98
7	532614,34	2206184,30
8	532619,72	2206195,88
9	532621,41	2206196,50
10	532622,66	2206200,13
11	532612,43	2206206,00
12	532610,92	2206205,43
13	532603,46	2206189,34
14	532583,82	2206198,48
15	532592,48	2206217,21
16	532589,55	2206218,53
17	532588,25	2206219,12
18	532581,57	2206222,23
19	532572,92	2206203,53
20	532546,87	2206215,64
21	532553,03	2206229,10
22	532497,32	2206254,58
23	532498,28	2206256,56
24	532487,46	2206261,73
25	532486,40	2206259,57
26	532482,24	2206261,47
27	532483,33	2206263,70
28	532472,51	2206268,89
29	532471,33	2206266,46
30	532455,20	2206273,83
31	532456,45	2206276,39
32	532445,57	2206281,44
33	532444,30	2206278,82
34	532412,47	2206293,35
35	532413,82	2206296,29
36	532402,94	2206301,34
37	532401,56	2206298,35
38	532396,01	2206300,89
39	532397,39	2206303,93
40	532386,50	2206308,98
41	532385,09	2206305,88
42	532371,55	2206312,07
43	532373,03	2206315,29

Номер характерной точки границы	Координаты, м	
	Х	У
44	532362,19	2206320,43
45	532360,65	2206317,07
46	532329,54	2206331,27
47	532331,17	2206334,84
48	532320,27	2206339,88
49	532318,62	2206336,26
50	532287,84	2206350,33
51	532286,35	2206350,90
52	532287,67	2206353,98
53	532278,47	2206358,08
54	532277,45	2206360,82
55	532259,97	2206369,15
56	532248,46	2206374,36
57	532218,00	2206388,67
58	532215,02	2206389,84
59	532202,25	2206392,22
60	532174,19	2206405,71
61	532166,20	2206409,76
62	532165,58	2206408,46
63	532160,82	2206410,73
64	532161,51	2206412,15
65	532145,94	2206420,05
66	532137,30	2206423,29
67	532110,23	2206435,86
68	532103,42	2206433,42
69	532099,34	2206435,33
70	532094,23	2206424,5
71	532084,06	2206429,31
72	532078,93	2206418,44
73	532079,82	2206418,03
74	532078,10	2206414,41
75	532046,12	2206429,32
76	532044,45	2206433,9
77	532042,42	2206435,77
78	532035,24	2206438,87
79	532029,94	2206427,62
80	532034,83	2206425,22
81	532036,54	2206420,55
82	532072,93	2206403,58
83	532068,14	2206393,49
84	532136,76	2206362,04
85	532132,05	2206352,41
86	532143,00	2206347,45

Номер характерной точки границы	Координаты, м	
	Х	У
87	532147,01	2206355,68
88	532152,87	2206357,85
89	532170,14	2206349,83
90	532176,14	2206351,27
91	532177,46	2206350,58
92	532180,10	2206345,21
93	532351,55	2206265,39
94	532354,82	2206267,93
95	532357,30	2206266,85
96	532356,34	2206263,32
97	532393,75	2206245,93
98	532403,32	2206241,06
99	532408,11	2206238,89
100	532408,37	2206239,37
101	532411,40	2206237,93
102	532411,23	2206237,45
103	532415,18	2206235,76
104	532418,86	2206227,71
105	532449,14	2206213,17
106	532474,84	2206201,26
107	532497,86	2206190,79
108	532505,89	2206202,32
109	532539,86	2206186,09
110	532546,15	2206199,46
111	532564,02	2206191,16
112	532555,59	2206173,03
113	532557,53	2206168,18
114	532555,75	2206164,03
115	532562,93	2206160,95
116	532564,41	2206160,3
117	532564,65	2206160,93
118	532565,00	2206161,65
119	532565,43	2206162,34
120	532565,92	2206162,96
121	532566,48	2206163,58
122	532567,34	2206164,33
123	532567,80	2206164,66
124	532568,65	2206165,17
125	532569,59	2206165,59
126	532569,99	2206165,72
127	532570,52	2206168,02
128	532568,66	2206172,66
129	532574,89	2206186,09

Номер характерной точки границы	Координаты, м	
	Х	У
130	532659,83	2206146,64
131	532648,98	2206123,15
132	532659,84	2206118,03
133	532670,72	2206141,57
134	532751,34	2206104,11
135	532744,02	2206087,95
136	532757,23	2206081,8
137	532759,49	2206080,74
138	532761,33	2206081,44
139	532765,59	2206079,46
140	532771,81	2206092,84
141	532763,83	2206096,55
142	532770,07	2206110,31
143	532707,74	2206139,25
144	532717,45	2206160,54
145	532711,73	2206162,57
146	532704,06	2206160,1
147	532697,48	2206145,67
148	532690,68	2206148,84
149	532699,98	2206168,85
150	532703,71	2206177,71
1	532689,35	2206189,34
151	532513,27	2206214,73
152	532535,27	2206204,52
153	532534,14	2206202,12
154	532512,24	2206212,59
151	532513,27	2206214,73
155	532534,75	2206217,99
156	532510,12	2206229,44
157	532501,86	2206217,55
158	532493,94	2206221,34
159	532487,89	2206208,71
160	532427,30	2206237,02
161	532421,93	2206246,08
162	532270,51	2206316,44
163	532281,39	2206339,95
164	532283,20	2206339,25
165	532537,13	2206223,18
155	532534,75	2206217,99
166	532270,20	2206345,92

Номер характерной точки границы	Координаты, м	
	Х	У
167	532270,75	2206345,68
168	532259,62	2206321,50
169	532153,38	2206370,85
170	532149,49	2206369,41
171	532084,20	2206399,32
172	532095,83	2206423,72
173	532102,81	2206420,44
174	532112,87	2206424,05
175	532267,03	2206354,41
166	532270,20	2206345,92
Контур № 16		
1	532625,68	2206202,67
2	532606,61	2206161,07
3	532591,86	2206167,79
4	532585,62	2206171,17
5	532582,06	2206173,08
6	532575,99	2206175,92
7	532568,62	2206179,10
8	532556,62	2206184,58
9	532549,77	2206187,76
10	532530,90	2206196,22
11	532525,65	2206188,72
12	532510,06	2206195,57
13	532505,23	2206184,59
14	532515,68	2206179,99
15	532516,16	2206180,91
16	532518,56	2206179,82
17	532530,46	2206174,67
18	532535,05	2206181,21
19	532544,79	2206176,83
20	532551,61	2206173,68
21	532563,75	2206168,13
22	532567,54	2206166,50
23	532569,59	2206165,59
24	532570,61	2206165,90
25	532571,58	2206166,07
26	532572,43	2206166,13
27	532573,71	2206166,04
28	532574,54	2206165,88
29	532575,37	2206165,62
30	532576,03	2206165,34
31	532576,70	2206164,95
32	532577,28	2206164,51

Номер характерной точки границы	Координаты, м	
	Х	У
33	532577,86	2206163,99
34	532578,52	2206163,24
35	532579,32	2206162,15
36	532580,19	2206160,81
37	532581,92	2206161,33
38	532582,74	2206159,09
39	532586,52	2206157,05
40	532612,52	2206145,18
41	532636,60	2206197,67
42	532632,21	2206199,66
43	532632,79	2206199,39
44	532632,51	2206198,78
45	532629,21	2206200,32
46	532629,06	2206201,16
1	532625,68	2206202,67
Контур № 17		
1	532611,50	2206237,61
2	532572,97	2206255,64
3	532571,06	2206252,01
4	532561,86	2206256,25
5	532556,88	2206258,34
6	532552,66	2206260,14
7	532550,77	2206259,24
8	532542,97	2206244,37
9	532515,19	2206186,22
10	532562,83	2206161,18
11	532564,43	2206160,35
12	532564,65	2206160,93
13	532565,00	2206161,65
14	532565,43	2206162,34
15	532565,92	2206162,96
16	532566,48	2206163,58
17	532567,34	2206164,33
18	532567,80	2206164,66
19	532568,65	2206165,17
20	532569,59	2206165,59
21	532569,99	2206165,72
22	532570,52	2206168,02
23	532569,06	2206173,04
24	532532,81	2206192,08
25	532557,32	2206243,59
26	532576,47	2206235,35
27	532578,73	2206240,02

Номер характерной точки границы	Координаты, м	
	Х	У
28	532587,05	2206238,11
29	532596,59	2206234,07
30	532607,58	2206229,04
1	532611,50	2206237,61
Контур № 18		
1	532564,20	2206259,67
2	532559,64	2206261,78
3	532563,88	2206270,76
4	532544,85	2206260,82
5	532550,41	2206250,18
6	532563,36	2206256,95
1	532564,20	2206259,67
Контур № 19		
1	532437,43	2206170,79
2	532447,65	2206165,75
3	532483,23	2206156,63
4	532485,49	2206155,37
5	532488,40	2206161,45
6	532496,46	2206157,65
7	532497,98	2206161,02
8	532493,19	2206163,19
9	532493,78	2206164,49
10	532487,70	2206167,86
11	532441,34	2206179,69
1	532437,43	2206170,79
Контур № 20		
1	532456,10	2206125,40
2	532453,54	2206119,76
3	532464,28	2206114,90
4	532466,09	2206119,09
5	532467,44	2206118,46
6	532463,30	2206128,42
1	532456,10	2206125,40
Контур № 21		
1	532595,71	2206186,75
2	532541,17	2206212,03
3	532536,37	2206201,98
4	532502,51	2206218,19
5	532508,19	2206228,71
6	532512,01	2206235,69
7	532521,95	2206253,23
8	532518,83	2206254,99
9	532526,14	2206265,37

Номер характерной точки границы	Координаты, м	
	Х	У
10	532545,09	2206293,09
11	532539,88	2206300,35
12	532530,13	2206293,36
13	532530,78	2206292,46
14	532515,85	2206272,17
15	532491,85	2206233,95
16	532470,19	2206188,08
17	532448,81	2206141,22
18	532442,81	2206140,94
19	532443,08	2206135,00
20	532454,99	2206129,48
21	532456,68	2206129,55
22	532481,00	2206182,88
23	532489,48	2206199,59
24	532492,00	2206198,31
25	532494,90	2206204,04
26	532496,82	2206207,61
27	532512,63	2206200,04
28	532505,16	2206182,98
29	532514,99	2206178,69
30	532516,16	2206180,91
31	532523,45	2206194,86
32	532531,19	2206191,15
33	532524,54	2206177,25
34	532535,56	2206172,44
35	532546,88	2206196,16
36	532583,90	2206179,02
37	532584,48	2206154,35
38	532585,52	2206151,54
39	532592,54	2206147,59
40	532596,63	2206147,81
1	532595,71	2206186,75
Контур № 22		
1	532549,82	2206318,76
2	532538,88	2206322,51
3	532536,94	2206316,84
4	532547,86	2206313,08
1	532549,82	2206318,76
Контур № 23		
1	532458,95	2206275,37
2	532427,75	2206289,89
3	532429,83	2206294,11
4	532418,78	2206299,30

Номер характерной точки границы	Координаты, м	
	Х	У
5	532416,95	2206295,36
6	532386,30	2206309,81
7	532388,11	2206313,69
8	532376,62	2206319,01
9	532374,82	2206315,32
10	532344,20	2206329,57
11	532345,95	2206333,24
12	532334,44	2206338,60
13	532332,76	2206334,98
14	532302,23	2206349,31
15	532303,79	2206352,82
16	532292,19	2206358,20
17	532290,57	2206354,76
18	532274,31	2206362,28
19	532258,24	2206366,59
20	532255,15	2206355,00
21	532296,88	2206343,81
22	532318,07	2206333,12
23	532336,07	2206324,87
24	532424,05	2206283,57
25	532440,21	2206276,61
26	532467,17	2206264,97
27	532470,99	2206264,87
28	532471,10	2206270,00
29	532470,04	2206270,50
30	532471,16	2206272,79
31	532471,25	2206276,88
32	532469,77	2206276,90
33	532461,40	2206280,52
1	532458,95	2206275,37
Контур № 24		
1	532355,65	2206279,61
2	532344,15	2206283,05
3	532342,56	2206277,74
4	532338,25	2206271,57
5	532341,00	2206270,30
6	532338,96	2206267,42
7	532344,49	2206264,80
8	532346,54	2206267,72
9	532349,31	2206266,43
10	532353,50	2206272,43
1	532355,65	2206279,61
Контур № 25		

Номер характерной точки границы	Координаты, м	
	Х	У
1	532307,52	2206345,76
2	532302,07	2206348,28
3	532283,47	2206355,06
4	532279,58	2206346,93
5	532291,97	2206341,00
6	532277,27	2206310,13
7	532256,46	2206319,83
8	532247,37	2206324,17
9	532246,49	2206331,47
10	532234,57	2206330,04
11	532235,87	2206319,22
12	532284,13	2206296,77
13	532287,85	2206304,43
1	532307,52	2206345,76
Контур № 26		
1	532156,26	2206422,63
2	532138,85	2206412,11
3	532145,05	2206401,85
4	532157,07	2206409,10
5	532171,39	2206402,64
6	532157,73	2206371,95
7	532134,76	2206380,99
8	532130,36	2206369,82

Номер характерной точки границы	Координаты, м	
	Х	У
9	532143,16	2206364,78
10	532132,58	2206362,32
11	532132,99	2206360,79
12	532129,49	2206353,58
13	532135,74	2206350,74
14	532145,80	2206353,08
15	532124,22	2206328,30
16	532133,27	2206320,42
17	532165,75	2206357,72
18	532169,04	2206361,49
19	532168,25	2206366,07
20	532185,71	2206404,82
21	532187,38	2206408,60
1	532156,26	2206422,63
Контур № 27		
1	532043,36	2206434,24
2	532034,44	2206437,17
3	532026,23	2206419,74
4	532038,19	2206413,82
5	532039,18	2206416,21
6	532041,93	2206425,89
7	532041,25	2206427,78
1	532043,36	2206434,24

В составе линейного объекта планируется устройство объектов обеспечения систем транспортной безопасности. Предусматривается размещение здания для работников транспортной безопасности, ДГУ и площадок для размещения биотуалета и мусорного контейнера.

Предельные параметры разрешенного строительства объекта капитального строительства в границах зон планируемого размещения линейных объектов

Параметры	Ед.изм.	Показатели
Предельное количество этажей	этаж	1
Предельная высота	м	3,0
Максимальный процент застройки	%	100
Минимальные отступы от границ земельных участков	м	0
Общая площадь	кв. м	25

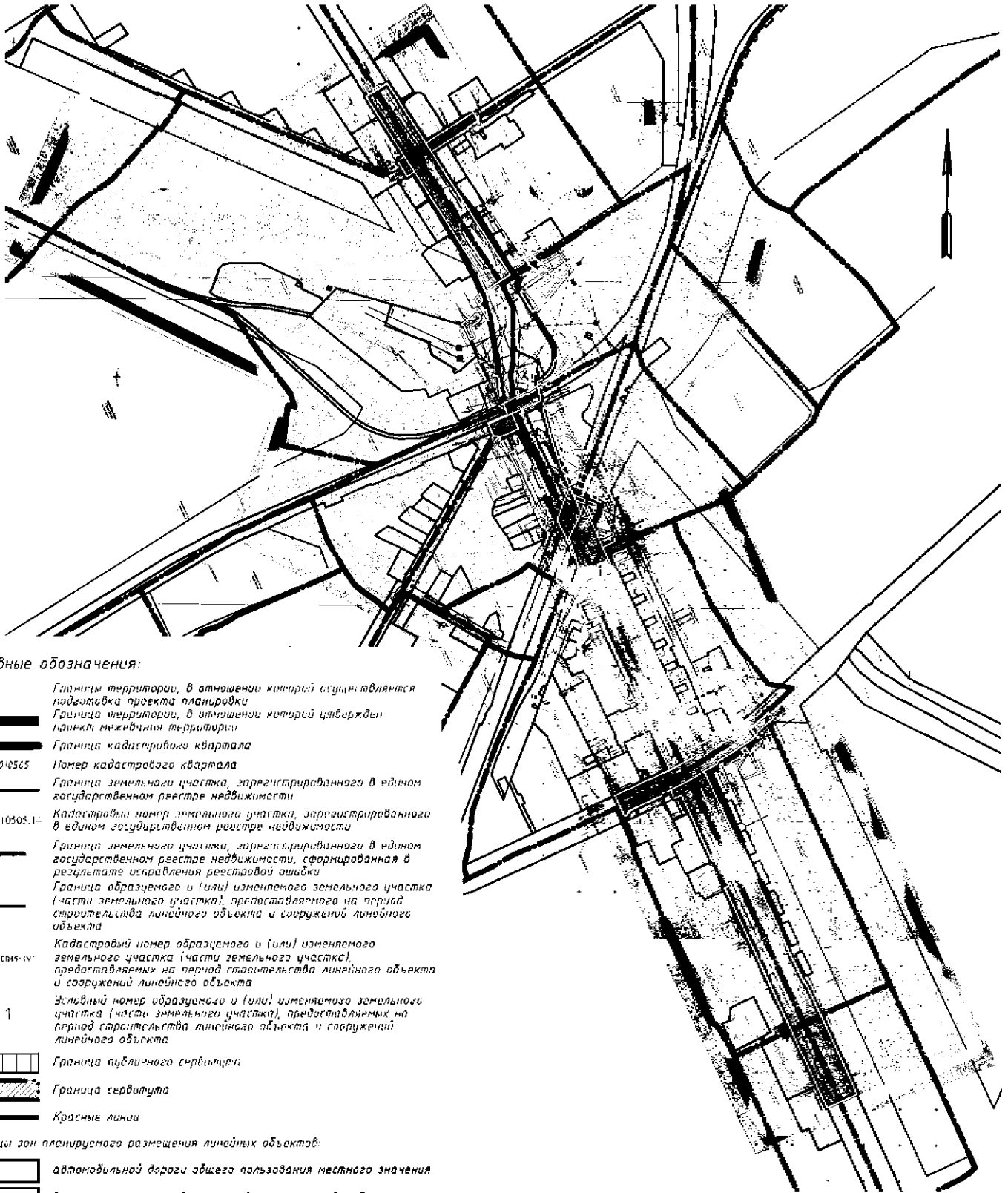
В границах зоны планируемого размещения Объекта отсутствуют сохраняемые объекты капитального строительства и иные сооружения, на которые оказывает влияние размещение планируемой транспортной развязки. При размещении Объекта не предусмотрено мероприятий по их сохранению.

В границах проектируемой территории отсутствуют объекты культурного наследия, разработка мероприятий по их сохранению от возможного негативного воздействия в связи с размещением линейного объекта не предусмотрена. При обнаружении в ходе историко-культурной экспертизы земельного участка (которая выполняется до начала земляных, строительных, мелиоративных, хозяйственных и иных работ) объектов, имеющих культурную ценность, будет обеспечено выполнение мероприятий по обеспечению их сохранности.




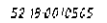



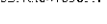





Проектом предусмотрен комплекс мероприятий по охране окружающей среды, включая мероприятия по снижению антропогенной нагрузки на атмосферный воздух, по защите селитебной территории от акустического воздействия, по защите земельных ресурсов, по рациональному использованию и охране водных ресурсов от истощения и загрязнения.

В документации предложены мероприятия по обеспечению пожарной безопасности территории проектируемого линейного объекта, мероприятия по обеспечению транспортной безопасности объекта.



Проект межевания территории V. Чертеж межевания территории






Условные обозначения:

-  Границы территории, в отношении которой осуществляется подготовка проекта планировки
-  Границы территории, в отношении которой утвержден проект межевания территории
-  Граница кадастрового квартала
-  Номер кадастрового квартала
-  Граница земельного участка, зарегистрированного в едином государственном реестре недвижимости
-  Кадастровый номер земельного участка, зарегистрированного в едином государственном реестре недвижимости
-  Граница земельного участка, зарегистрированного в едином государственном реестре недвижимости, сформированная в результате исправления реестровой ошибки
-  Граница образуемого и (или) измененного земельного участка (части земельного участка), предоставляемого на период строительства линейного объекта и сооруженный линейного объекта
-  Кадастровый номер образуемого и (или) измененного земельного участка (части земельного участка), предоставляемых на период строительства линейного объекта и сооруженный линейного объекта
-  Условный номер образуемого и (или) измененного земельного участка (части земельного участка), предоставляемых на период строительства линейного объекта и сооруженный линейного объекта
-  Граница публичного сервитута
-  Граница сервитута
-  Красные линии

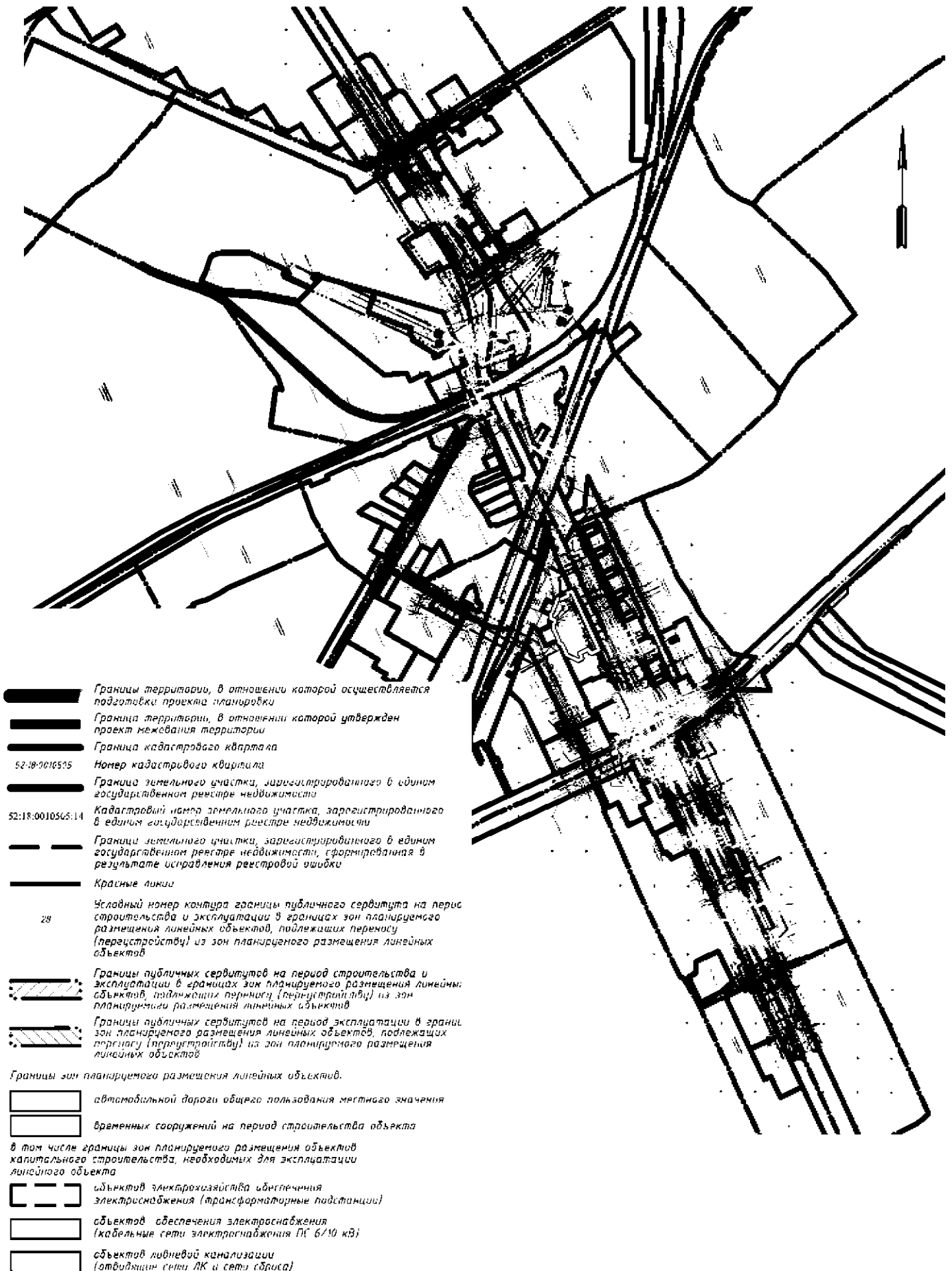
Границы зон планируемого размещения линейных объектов:

-  автомобильной дороги общего пользования местного значения
-  временных сооружений на период строительства объекта

в том числе границы зон планируемого размещения объектов капитального строительства, необходимых для эксплуатации линейного объекта

-  объектов электроэнергетики (оборудования, трансформаторные подстанции)
-  объектов обеспечения электроснабжения (кабельные сети электроснабжения ПС 6/10 кВ)
-  объектов линейной канализации (отводящие сети ЛК и сети сброса)

VI. Чертеж границ публичных сервитутов на период строительства и эксплуатации линейного объекта



VII. Перечень и сведения об образуемых земельных участках

Местоположение границ и условные номера образуемых земельных участков, предлагаемые границы зон действия сервитутов, публичных сервитутов указаны в разделах V. Чертеж межевания территории и VI. Чертеж границ публичных сервитутов на период строительства и эксплуатации линейного объекта.

В границах зоны планируемого размещения линейного объекта, предусмотрено формирование 10 частей земельных участков, из них:

- 8 частей земельных участков, образуемых для установления сервитута на период строительства на участках, предназначенных под размещение автомобильных дорог общего пользования;

- 2 части земельных участков, образуемых для установления публичного сервитута на участках, предназначенных под эксплуатацию и обслуживание железнодорожных путей и объектов.

В границах зоны планируемого размещения временных сооружений на период строительства объекта предусмотрено:

- 37 земельных участков, формируемых под временное занятие путем образования из земель, находящихся в государственной или муниципальной собственности;

- 52 части земельных участков, образуемых под временное занятие.

В границах зоны планируемого размещения линейного объекта полностью расположены 20 земельных участков. Применительно к одному земельному участку проектом межевания предусмотрена процедура изменения вида разрешенного использования.

В местоположении земельного участка с кадастровым номером 52:18:0010047:8 выявлена реестровая ошибка, а именно: наложение границ данного земельного участка на границы участка с кадастровым номером 52:18:0000000:86. Проектом межевания предусмотрены работы по исправлению реестровой ошибки.

В проекте межевания территории земельные участки не предполагаются к изъятию для государственных нужд.

На период строительства Объекта предусмотрено установление сервитутов (условные номера образуемых частей земельных участков по проекту межевания территории: 1, 2, 3, 4, 5, 8, 9 и 11) на земельных участках автомобильных дорог с кадастровыми номерами 52:18:0000000:8347, 52:18:0000000:550, 52:18:0000000:577, 52:18:0000000:5805, 52:18:0000000:86, 52:18:0000000:156, 52:18:0000000:157, 52:18:0010047:305 согласно ст. 39.23 Земельного кодекса Российской Федерации. После окончания строительства на период эксплуатации Объекта данные земельные участки будут возвращены на баланс города Нижнего Новгорода.

Также предусмотрено установление публичных сервитутов (условные номера образуемых частей земельных участков по проекту межевания территории: 6 и 7) на земельных участках с кадастровыми номерами 52:18:0000000:227 и 52:18:0000000:254, предназначенных под эксплуатацию и обслуживание железнодорожных путей и объектов, согласно ст. 39.37 Земельного кодекса Российской Федерации.

В отношении земельного участка с кадастровым номером 52:18:0010048:42, находящегося в собственности города Нижнего Новгорода, проектом межевания территории предусмотрена его передача целиком из муниципальной собственности в пользование государственному казенному учреждению Нижегородской области «Главное управление автомобильных дорог» на период реконструкции Объекта, после реконструкции, при необходимости, планируется оформить в его собственность субъекта Российской Федерации, либо передать на баланс города Нижний Новгород. В связи с вышеизложенным земельный участок 52:18:0010048:42 не предусмотрен к изъятию для государственных нужд.

Земельные участки с кадастровыми номерами 52:18:0010047:314, 52:18:0010518:27, 52:18:0010560:7 не подлежат разделу в проекте межевания территории, т.к. они были разделены в ранее утвержденной документации по

планировке территории и из них были образованы земельные участки с кадастровыми номерами 52:18:10047:332, 52:18:10518:465 и 52:18:10560:11 соответственно.

В случае снятия с кадастрового учета какого-либо существующего земельного участка, в отношении которого проектом межевания территории предусмотрено проведение кадастровых работ, необходимо:

- в месте раздела данного земельного участка предусмотреть образование земельного участка из государственной или муниципальной собственности;
- в месте образования на данном земельном участке части земельного участка предусмотреть образование земельного участка из государственной или муниципальной собственности под временное занятие.

Образуемые земельные участки, расположенные в границах зоны планируемого размещения линейного объекта автомобильной дороги общего пользования местного значения, являются территориями общего пользования.

*Перечень земельных участков и частей земельных участков, образуемых в границах зон планируемого размещения
линейных объектов, расположенных по ул. Циолковского, ул. Кузьмина, ул. Светлая в Сормовском районе города
Нижегородского*

№ участка на чертеже	Кадастровый номер образуемого земельного участка	Площадь исходного земельного участка (контура многоконтурного участка), кв. м	Площадь образуемого земельного участка, кв. м	Категория земель существующего земельного участка	Планируемая категория земель образуемого земельного участка	Вид разрешенного использования существующего земельного участка	Планируемый вид разрешенного использования образуемого земельного участка	Способ образования земельного участка	Адрес (описание местоположения)
1	52:18:0000000:156/чзу1	84884	6282	Земли населенных пунктов	Земли населенных пунктов	под автомобильную дорогу общего пользования	под автомобильную дорогу общего пользования	Образование части земельного участка для установления сервитута	Нижегородская обл., г. Нижний Новгород, Сормовский район, ул. Культуры, от ул. Коминтерна до ул. Федосеевко
2	52:18:0000000:157/чзу1	38325	11133	Земли населенных пунктов	Земли населенных пунктов	под автомобильную дорогу общего пользования	под автомобильную дорогу общего пользования	Образование части земельного участка для установления сервитута	Нижегородская обл., г. Нижний Новгород, Сормовский район, ул. Светлая, от железнодорожного переезда до проспекта 70 лет Октября
3	52:18:0000000:8347/чзу1	44374	21951	Земли населенных пунктов	Земли населенных пунктов	под автомобильной дорогой общего пользования	под автомобильной дорогой общего пользования	Образование части земельного участка для установления сервитута	Нижегородская обл., г. Нижний Новгород, Сормовский район, по ул. Циолковского, от ул. Ярошенко до железнодорожного переезда
4	52:18:0000000:5805/чзу1	23605	297	Земли населенных пунктов	Земли населенных пунктов	Под автомобильную дорогу общего пользования	Под автомобильную дорогу общего пользования	Образование части земельного участка для установления сервитута	Нижегородская обл., г. Нижний Новгород, Сормовский район, по ул. Светлая, от ул. Мокроусова до ул. Станиславского

5	52:18:0000000: 550/чзу 1	14539	1102	Земли населенных пунктов	Земли населенных пунктов	под автомобильную дорогу общего пользования	под автомобильную дорогу общего пользования	Образование части земельного участка для установления сервитута	Нижегородская обл., г. Нижний Новгород, Сормовский район, ул. Станиславского, от ул. Римского-Корсакова до ул. Светлоярская
6	52:18:0000000: 227/чзу 1	49680	1029	Земли населенных пунктов	Земли населенных пунктов	Под эксплуатацию и обслуживание железнодорожны х путей и объектов	Под эксплуатацию и обслуживание железнодорожных путей и объектов	Образование части земельного участка для установления публичного сервитута	обл. Нижегородская, г. Нижний Новгород, р-н Сормовский, ОАО "Нижегородобувьторг", в полосе отвода на подъездной путь
7	52:18:0000000: 254/чзу 1	170017	1226	Земли населенных пунктов	Земли населенных пунктов	для эксплуатации и обслуживания железнодорожны х путей и объектов	для эксплуатации и обслуживания железнодорожных путей и объектов	Образование части земельного участка для установления публичного сервитута	Нижегородская обл., г. Нижний Новгород, Сормовский район, в полосе отвода на направление Горький- Московский-Заволжье, уч. 2А
8	52:18:0000000: 577/чзу 1	15383	809	Земли населенных пунктов	Земли населенных пунктов	под автомобильную дорогу общего пользования	под автомобильную дорогу общего пользования	Образование части земельного участка для установления сервитута	Нижегородская обл., г. Нижний Новгород, Сормовский район, по ул. Торфяная
9	52:18:0000000: 86/чзу 1	16576	16576	Земли населенных пунктов	Земли населенных пунктов	Под автомобильной дорогой общего пользования	Под автомобильной дорогой общего пользования	Образование части земельного участка для установления сервитута	Нижегородская обл., г. Нижний Новгород, Сормовский район, по ул. Циолковского, от ул. Ярошенко до железнодорожного пересзда
10	52:18:0000000: ЗУЗ	-	3132	-	Земли населенных пунктов	-	Коммунальное обслуживание	Образование земельного участка из земель, находящихся в государственной или муниципальной собственности (или иным установленным в соответствии с законодательством	Нижегородская обл., г. Нижний Новгород, Сормовский район

								Российской Федерации способом) под временное занятие	
11	52:18:0010047:305/чзу1	8902	456	Земли населенных пунктов	Земли населенных пунктов	под автомобильной дорогой общего пользования	под автомобильной дорогой общего пользования	Образование части земельного участка для установления сервитута	Нижегородская обл., г. Нижний Новгород, Сормовский район, по проезду от ул. Циолковского до ул. Коммуны
12	52:18:0000000:3У2	-	534	-	Земли населенных пунктов	-	Коммунальное обслуживание	Образование земельного участка из земель, находящихся в государственной или муниципальной собственности (или иным установленным в соответствии с законодательством Российской Федерации способом) под временное занятие	Нижегородская обл., г. Нижний Новгород, Сормовский район
13	52:18:0000000:157/чзу2	38325	170	Земли населенных пунктов	Земли населенных пунктов	под автомобильную дорогу общего пользования	под автомобильную дорогу общего пользования	Образование части земельного участка под временное занятие	Нижегородская обл., г. Нижний Новгород, Сормовский район, ул. Светлая, от железнодорожного переезда до проспекта 70 лет Октября
14	52:18:0000000:13582/чзу1	16722	49	Земли населенных пунктов	Земли населенных пунктов	под автомобильную дорогу общего пользования по ул. 8-е Марта	под автомобильную дорогу общего пользования по ул. 8-е Марта	Образование части земельного участка под временное занятие	Нижегородская обл., г. Нижний Новгород, Сормовский район, в границах улиц 8-е Марта, Достоевского, Рабфакская, Болотная

15	52:18:0010047: 314/чзу1	2340	43	Земли населенных пунктов	Земли населенных пунктов	под зданием поликлиники с прилегающей территорией	под зданием поликлиники с прилегающей территорией	Образование части земельного участка под временное занятие	Нижегородская обл., г. Нижний Новгород, Сормовский район, ул. Циолковского, 9
16	52:18:0010048: 204/чзу1	10	5	Земли населенных пунктов	Земли населенных пунктов	земельные участки (территории) общего пользования	земельные участки (территории) общего пользования	Образование части земельного участка под временное занятие	Российская Федерация, Нижегородская область, городской округ город Нижний Новгород, город Нижний Новгород, ул. Коперника, земельный участок 2Б
17	52:18:0010518: 13/чзу1	5360	5	Земли населенных пунктов	Земли населенных пунктов	Под складскую базу	Под складскую базу	Образование части земельного участка под временное занятие	обл. Нижегородская, г. Нижний Новгород, р-н Сормовский, ул. Торфяная, 7А (литер Б)
18	52:18:0010558: 40/чзу1	964	9	Земли населенных пунктов	Земли населенных пунктов	под индивидуальный жилой дом с прилегающей территорией	под индивидуальный жилой дом с прилегающей территорией	Образование части земельного участка под временное занятие	Нижегородская обл., г. Нижний Новгород, Сормовский район, ул. Кузьмина, дом №7
19	52:18:0000000: 7395/чзу1	4908	1398	Земли населенных пунктов	Земли населенных пунктов	Под автомобильную дорогу общего пользования	Под автомобильную дорогу общего пользования	Образование части земельного участка под временное занятие	Нижегородская обл., г. Нижний Новгород, Сормовский район, по ул. Коперника, участок №2
20	52:18:0000000: 7395/чзу2	4908	269	Земли населенных пунктов	Земли населенных пунктов	Под автомобильную дорогу общего пользования	Под автомобильную дорогу общего пользования	Образование части земельного участка под временное занятие	Нижегородская обл., г. Нижний Новгород, Сормовский район, по ул. Коперника, участок №2
21	52:18:0000000: 5805/чзу2	23605	71	Земли населенных пунктов	Земли населенных пунктов	Под автомобильную дорогу общего пользования	Под автомобильную дорогу общего пользования	Образование части земельного участка под временное занятие	Нижегородская обл., г. Нижний Новгород, Сормовский район, по ул. Светлая, от ул. Мокроусова до ул. Станиславского
22	52:18:0010046: 16/чзу1	379	10	Земли населенных пунктов	Земли населенных пунктов	под многоквартирны й дом	под многоквартирный дом	Образование части земельного участка под временное занятие	Нижегородская обл., г. Нижний Новгород, Сормовский район, ул. Циолковского, дом 16

23	52:18:0000000: 550/чзу2	14539	32	Земли населенных пунктов	Земли населенных пунктов	под автомобильную дорогу общего пользования	под автомобильную дорогу общего пользования	Образование части земельного участка под временное занятие	Нижегородская обл., г. Нижний Новгород, Сормовский район, ул. Станиславского, от ул. Римского-Корсакова до ул. Светлоярская
24	52:18:0010045: 34/чзу1	3559	45	Земли населенных пунктов	Земли населенных пунктов	под многоквартирный дом	под многоквартирный дом	Образование части земельного участка под временное занятие	Нижегородская обл., г. Нижний Новгород, Сормовский район, ул. Островского, дом 3
25	52:18:0010508: 11/чзу1	2971	11	Земли населенных пунктов	Земли населенных пунктов	Под многоквартирный дом	Под многоквартирный дом	Образование части земельного участка под временное занятие	Нижегородская обл., г. Нижний Новгород, Сормовский район, ул. Светлоярская, д. 7
26	52:18:0010506: 44/чзу1	2442	16	Земли населенных пунктов	Земли населенных пунктов	Для размещения временного объекта- автостоянки, без права возведения объекта капитального строительства	Для размещения временного объекта- автостоянки, без права возведения объекта капитального строительства	Образование части земельного участка под временное занятие	Нижегородская обл., г. Нижний Новгород, Сормовский район, ул. Станиславского, у дома №13
27	52:18:0000000: 156/чзу2	84884	358	Земли населенных пунктов	Земли населенных пунктов	под автомобильную дорогу общего пользования	под автомобильную дорогу общего пользования	Образование части земельного участка под временное занятие	Нижегородская обл., г. Нижний Новгород, Сормовский район, ул. Культуры, от ул. Коминтерна до ул. Федосеевко
28	52:18:0010506: 6/чзу1	937	32	Земли населенных пунктов	Земли населенных пунктов	Под административн ое здание с хоздвором	Под административное здание с хоздвором	Образование части земельного участка под временное занятие	Нижегородская обл., г. Нижний Новгород, Сормовский район, ул. Станиславского, 13
29	52:18:0010048: 202/чзу1	4386	2975	Земли населенных пунктов	Земли населенных пунктов	многоэтажная жилая застройка (высотная застройка)	многоэтажная жилая застройка (высотная застройка)	Образование части земельного участка под временное занятие	Российская Федерация, Нижегородская область, городской округ город Нижний Новгород, город Нижний Новгород, ул. Коперника, земельный участок 1

30	52:18:0000000: 227/чзу2	49680	39	Земли населенных пунктов	Земли населенных пунктов	Под эксплуатацию и обслуживание железнодорожны х путей и объектов	Под эксплуатацию и обслуживание железнодорожных путей и объектов	Образование части земельного участка под временное занятие	обл. Нижегородская, г. Нижний Новгород, р-н Сормовский, ОАО "Нижегородобувьторг", в полосе отвода на подъездной путь
31	52:18:0000000: 227/чзу3	49680	19	Земли населенных пунктов	Земли населенных пунктов	Под эксплуатацию и обслуживание железнодорожны х путей и объектов	Под эксплуатацию и обслуживание железнодорожных путей и объектов	Образование части земельного участка под временное занятие	обл. Нижегородская, г. Нижний Новгород, р-н Сормовский, ОАО "Нижегородобувьторг", в полосе отвода на подъездной путь
32	52:18:0000000: 227/чзу4	49680	2	Земли населенных пунктов	Земли населенных пунктов	Под эксплуатацию и обслуживание железнодорожны х путей и объектов	Под эксплуатацию и обслуживание железнодорожных путей и объектов	Образование части земельного участка под временное занятие	обл. Нижегородская, г. Нижний Новгород, р-н Сормовский, ОАО "Нижегородобувьторг", в полосе отвода на подъездной путь
33	52:18:0000000: 254/чзу2	170017	8	Земли населенных пунктов	Земли населенных пунктов	для эксплуатации и обслуживания железнодорожны х путей и объектов	для эксплуатации и обслуживания железнодорожных путей и объектов	Образование части земельного участка под временное занятие	Нижегородская обл., г. Нижний Новгород, Сормовский район, в полосе отвода на направление Горький- Московский-Заволжье, уч. 2А
34	52:18:0000000: 254/чзу3	170017	97	Земли населенных пунктов	Земли населенных пунктов	для эксплуатации и обслуживания железнодорожны х путей и объектов	для эксплуатации и обслуживания железнодорожных путей и объектов	Образование части земельного участка под временное занятие	Нижегородская обл., г. Нижний Новгород, Сормовский район, в полосе отвода на направление Горький- Московский-Заволжье, уч. 2А
35	52:18:0010047: 304/чзу1	2130	3	Земли населенных пунктов	Земли населенных пунктов	под нежилым зданием	под нежилым зданием	Образование части земельного участка под временное занятие	Нижегородская обл., г. Нижний Новгород, Сормовский район, ул. Циолковского, у жилого дома №7
36	52:18:0010048: 57/чзу1	193	150	Земли населенных пунктов	Земли населенных пунктов	под многоквартирны й дом	под многоквартирный дом	Образование части земельного участка под временное занятие	Нижегородская обл., г. Нижний Новгород, Сормовский район, ул. Циолковского, дом 1

37	52:18:0010048: 59/чзу1	156	11	Земли населенных пунктов	Земли населенных пунктов	под многоквартирны й дом	под многоквартирный дом	Образование части земельного участка под временное занятие	Нижегородская обл., г. Нижний Новгород, Сормовский район, ул. Циолковского, дом 12
38	52:18:0010518: 14/чзу1	3740	31	Земли населенных пунктов	Земли населенных пунктов	Под железнодорожны е подъездные пути	Под железнодорожные подъездные пути	Образование части земельного участка под временное занятие	Нижегородская обл., г. Нижний Новгород, Сормовский район, ул. Торфяная, 7 А
39	52:18:0010558: 111/чзу1	520	26	Земли населенных пунктов	Земли населенных пунктов	жилой частный сектор	жилой частный сектор	Образование части земельного участка под временное занятие	Нижегородская обл., г. Нижний Новгород, Сормовский район, ул. Кузьмина, дом 4а
40	52:18:0010558: 20/чзу1	920	42	Земли населенных пунктов	Земли населенных пунктов	под индивидуальный жилой дом с прилегающей территорией	под индивидуальный жилой дом с прилегающей территорией	Образование части земельного участка под временное занятие	Нижегородская обл., г. Нижний Новгород, Сормовский район, ул. Героя Кузьмина, дом 6
41	52:18:0010560: 6/чзу1	342	236	Земли населенных пунктов	Земли населенных пунктов	под производственно е здание с магазином	под производственное здание с магазином	Образование части земельного участка под временное занятие	Нижегородская обл., г. Нижний Новгород, Сормовский район, ул. Кузьмина, 1 (литеры А, А1, А2, А3) (участок 2).
42	52:18:0010518: 38/чзу1	15069	1	Земли населенных пунктов	Земли населенных пунктов	под складскую базу	под складскую базу	Образование части земельного участка под временное занятие	Нижегородская обл., г. Нижний Новгород, Сормовский район, ул. Торфяная, 7А
43	52:18:0010558: 112/чзу1	573	28	Земли населенных пунктов	Земли населенных пунктов	жилой частный сектор	жилой частный сектор	Образование части земельного участка под временное занятие	Нижегородская обл., г. Нижний Новгород, Сормовский район, ул. Кузьмина, дом 4
44	52:18:0010558: 3/чзу1	420	14	Земли населенных пунктов	Земли населенных пунктов	под индивидуальный жилой дом	под индивидуальный жилой дом	Образование части земельного участка под временное занятие	Нижегородская обл., г. Нижний Новгород, Сормовский район, ул. Кузьмина, дом 3
45	52:18:0010558: 3/чзу2	420	1	Земли населенных пунктов	Земли населенных пунктов	под индивидуальный жилой дом	под индивидуальный жилой дом	Образование части земельного участка под временное занятие	Нижегородская обл., г. Нижний Новгород, Сормовский район, ул. Кузьмина, дом 3

46	52:18:0010558: 29/чзу1	2062	112	Земли населенных пунктов	Земли населенных пунктов	Под здание гаража с прилегающей территорией	Под здание гаража с прилегающей территорией	Образование части земельного участка под временное занятие	Нижегородская обл., г. Нижний Новгород, Сормовский район, ул. Кузьмина, №1 "А"
47	52:18:0010558: 29/чзу2	2062	141	Земли населенных пунктов	Земли населенных пунктов	Под здание гаража с прилегающей территорией	Под здание гаража с прилегающей территорией	Образование части земельного участка под временное занятие	Нижегородская обл., г. Нижний Новгород, Сормовский район, ул. Кузьмина, №1 "А"
48	52:18:0010558: 35/чзу1	1089	46	Земли населенных пунктов	Земли населенных пунктов	Под индивидуальный жилой дом с прилегающей территорией	Под индивидуальный жилой дом с прилегающей территорией	Образование части земельного участка под временное занятие	Нижегородская обл., г. Нижний Новгород, Сормовский район, ул. Кузьмина, дом 5
49	52:18:0010560: 7/чзу1	6830	826	Земли населенных пунктов	Земли населенных пунктов	под производственно -складскую базу	под производственно- складскую базу	Образование части земельного участка под временное занятие	Нижегородская обл., г. Нижний Новгород, Сормовский район, ул. Кузьмина, 1 (литеры Б, Б1, Д, Е, Е1, Е2, Е3, И) (участок 1)
50	52:18:0010560: 7/чзу2	6830	30	Земли населенных пунктов	Земли населенных пунктов	под производственно -складскую базу	под производственно- складскую базу	Образование части земельного участка под временное занятие	Нижегородская обл., г. Нижний Новгород, Сормовский район, ул. Кузьмина, 1 (литеры Б, Б1, Д, Е, Е1, Е2, Е3, И) (участок 1)
51	52:18:0010558: ЗУ1	-	30	-	Земли населенных пунктов	-	Коммунальное обслуживание	Образование земельного участка из земель, находящихся в государственной или муниципальной собственности (или иным установленным в соответствии с законодательством Российской Федерации способом) под временное занятие	Нижегородская обл., г. Нижний Новгород, Сормовский район

52	52:18:0010505: 3У1	-	282	-	Земли населенных пунктов	-	Коммунальное обслуживание	Образование земельного участка из земель, находящихся в государственной или муниципальной собственности (или иным установленным в соответствии с законодательством Российской Федерации способом) под временное занятие	Нижегородская обл., г. Нижний Новгород, Сормовский район
53	52:18:0010518: 3У1	-	5	-	Земли населенных пунктов	-	Коммунальное обслуживание	Образование земельного участка из земель, находящихся в государственной или муниципальной собственности (или иным установленным в соответствии с законодательством Российской Федерации способом) под временное занятие	Нижегородская обл., г. Нижний Новгород, Сормовский район
54	52:18:0010518: 3У2	-	30	-	Земли населенных пунктов	-	Коммунальное обслуживание	Образование земельного участка из земель, находящихся в государственной или муниципальной собственности (или иным установленным в соответствии с законодательством	Нижегородская обл., г. Нижний Новгород, Сормовский район

								Российской Федерации способом) под временное занятие	
55	52:18:0010518:3У3	-	3	-	Земли населенных пунктов	-	Коммунальное обслуживание	Образование земельного участка из земель, находящихся в государственной или муниципальной собственности (или иным установленным в соответствии с законодательством Российской Федерации способом) под временное занятие	Нижегородская обл., г. Нижний Новгород, Сормовский район
56	52:18:0010047:3У1	-	13	-	Земли населенных пунктов	-	Коммунальное обслуживание	Образование земельного участка из земель, находящихся в государственной или муниципальной собственности (или иным установленным в соответствии с законодательством Российской Федерации способом) под временное занятие	Нижегородская обл., г. Нижний Новгород, Сормовский район

57	52:18:0010046: 3У1	-	671	-	Земли населенных пунктов	-	Коммунальное обслуживание	Образование земельного участка из земель, находящихся в государственной или муниципальной собственности (или иным установленным в соответствии с законодательством Российской Федерации способом) под временное занятие	Нижегородская обл., г. Нижний Новгород, Сормовский район
58	52:18:0010046: 3У2	-	156	-	Земли населенных пунктов	-	Коммунальное обслуживание	Образование земельного участка из земель, находящихся в государственной или муниципальной собственности (или иным установленным в соответствии с законодательством Российской Федерации способом) под временное занятие	Нижегородская обл., г. Нижний Новгород, Сормовский район
59	52:18:0010046: 3У3	-	9	-	Земли населенных пунктов	-	Коммунальное обслуживание	Образование земельного участка из земель, находящихся в государственной или муниципальной собственности (или иным установленным в соответствии с законодательством	Нижегородская обл., г. Нижний Новгород, Сормовский район

								Российской Федерации способом) под временное занятие	
60	52:18:0000000:ЗУ1	-	9	-	Земли населенных пунктов	-	Коммунальное обслуживание	Образование земельного участка из земель, находящихся в государственной или муниципальной собственности (или иным установленным в соответствии с законодательством Российской Федерации способом) под временное занятие	Нижегородская обл., г. Нижний Новгород, Сормовский район
61	52:18:0010518:ЗУ4	-	140	-	Земли населенных пунктов	-	Коммунальное обслуживание	Образование земельного участка из земель, находящихся в государственной или муниципальной собственности (или иным установленным в соответствии с законодательством Российской Федерации способом) под временное занятие	Нижегородская обл., г. Нижний Новгород, Сормовский район

62	52:18:0010048: 3У1	-	123	-	Земли населенных пунктов	-	Коммунальное обслуживание	Образование земельного участка из земель, находящихся в государственной или муниципальной собственности (или иным установленным в соответствии с законодательством Российской Федерации способом) под временное занятие	Нижегородская обл., г. Нижний Новгород, Сормовский район
63	52:18:0010048: 3У2	-	1	-	Земли населенных пунктов	-	Коммунальное обслуживание	Образование земельного участка из земель, находящихся в государственной или муниципальной собственности (или иным установленным в соответствии с законодательством Российской Федерации способом) под временное занятие	Нижегородская обл., г. Нижний Новгород, Сормовский район
64	52:18:0010049: 3У1	-	117	-	Земли населенных пунктов	-	Коммунальное обслуживание	Образование земельного участка из земель, находящихся в государственной или муниципальной собственности (или иным установленным в соответствии с законодательством	Нижегородская обл., г. Нижний Новгород, Сормовский район

								Российской Федерации способом) под временное занятие	
65	52:18:0010048:ЗУ3	-	197	-	Земли населенных пунктов	-	Коммунальное обслуживание	Образование земельного участка из земель, находящихся в государственной или муниципальной собственности (или иным установленным в соответствии с законодательством Российской Федерации способом) под временное занятие	Нижегородская обл., г. Нижний Новгород, Сормовский район
66	52:18:0010048:ЗУ4	-	151	-	Земли населенных пунктов	-	Коммунальное обслуживание	Образование земельного участка из земель, находящихся в государственной или муниципальной собственности (или иным установленным в соответствии с законодательством Российской Федерации способом) под временное занятие	Нижегородская обл., г. Нижний Новгород, Сормовский район

67	52:18:0010045: 3У1	-	1	-	Земли населенных пунктов	-	Коммунальное обслуживание	Образование земельного участка из земель, находящихся в государственной или муниципальной собственности (или иным установленным в соответствии с законодательством Российской Федерации способом) под временное занятие	Нижегородская обл., г. Нижний Новгород, Сормовский район
68	52:18:0010045: 3У2	-	31	-	Земли населенных пунктов	-	Коммунальное обслуживание	Образование земельного участка из земель, находящихся в государственной или муниципальной собственности (или иным установленным в соответствии с законодательством Российской Федерации способом) под временное занятие	Нижегородская обл., г. Нижний Новгород, Сормовский район
69	52:18:0010505: 3У2	-	172	-	Земли населенных пунктов	-	Коммунальное обслуживание	Образование земельного участка из земель, находящихся в государственной или муниципальной собственности (или иным установленным в соответствии с законодательством	Нижегородская обл., г. Нижний Новгород, Сормовский район

								Российской Федерации способом) под временное занятие	
70	52:18:0010518:3У5	-	9	-	Земли населенных пунктов	-	Коммунальное обслуживание	Образование земельного участка из земель, находящихся в государственной или муниципальной собственности (или иным установленным в соответствии с законодательством Российской Федерации способом) под временное занятие	Нижегородская обл., г. Нижний Новгород, Сормовский район
71	52:18:0010048:3У5	-	36	-	Земли населенных пунктов	-	Коммунальное обслуживание	Образование земельного участка из земель, находящихся в государственной или муниципальной собственности (или иным установленным в соответствии с законодательством Российской Федерации способом) под временное занятие	Нижегородская обл., г. Нижний Новгород, Сормовский район

72	52:18:0010048: 3У6	-	19	-	Земли населенных пунктов	-	Коммунальное обслуживание	Образование земельного участка из земель, находящихся в государственной или муниципальной собственности (или иным установленным в соответствии с законодательством Российской Федерации способом) под временное занятие	Нижегородская обл., г. Нижний Новгород, Сормовский район
73	52:18:0010045: 3У3	-	10	-	Земли населенных пунктов	-	Коммунальное обслуживание	Образование земельного участка из земель, находящихся в государственной или муниципальной собственности (или иным установленным в соответствии с законодательством Российской Федерации способом) под временное занятие	Нижегородская обл., г. Нижний Новгород, Сормовский район
74	52:18:0010505: 3У3	-	1102	-	Земли населенных пунктов	-	Коммунальное обслуживание	Образование земельного участка из земель, находящихся в государственной или муниципальной собственности (или иным установленным в соответствии с законодательством	Нижегородская обл., г. Нижний Новгород, Сормовский район

								Российской Федерации способом) под временное занятие	
75	52:18:0010518:3У6	-	354	-	Земли населенных пунктов	-	Коммунальное обслуживание	Образование земельного участка из земель, находящихся в государственной или муниципальной собственности (или иным установленным в соответствии с законодательством Российской Федерации способом) под временное занятие	Нижегородская обл., г. Нижний Новгород, Сормовский район
76	52:18:0010518:3У7	-	29	-	Земли населенных пунктов	-	Коммунальное обслуживание	Образование земельного участка из земель, находящихся в государственной или муниципальной собственности (или иным установленным в соответствии с законодательством Российской Федерации способом) под временное занятие	Нижегородская обл., г. Нижний Новгород, Сормовский район

77	52:18:0010045: 3У4	-	713	-	Земли населенных пунктов	-	Коммунальное обслуживание	Образование земельного участка из земель, находящихся в государственной или муниципальной собственности (или иным установленным в соответствии с законодательством Российской Федерации способом) под временное занятие	Нижегородская обл., г. Нижний Новгород, Сормовский район
78	52:18:0010048: 3У7	-	590	-	Земли населенных пунктов	-	Коммунальное обслуживание	Образование земельного участка из земель, находящихся в государственной или муниципальной собственности (или иным установленным в соответствии с законодательством Российской Федерации способом) под временное занятие	Нижегородская обл., г. Нижний Новгород, Сормовский район
79	52:18:0010048: 3У8	-	143	-	Земли населенных пунктов	-	Коммунальное обслуживание	Образование земельного участка из земель, находящихся в государственной или муниципальной собственности (или иным установленным в соответствии с законодательством	Нижегородская обл., г. Нижний Новгород, Сормовский район

								Российской Федерации способом) под временное занятие	
80	52:18:0010048:3У9	-	34	-	Земли населенных пунктов	-	Коммунальное обслуживание	Образование земельного участка из земель, находящихся в государственной или муниципальной собственности (или иным установленным в соответствии с законодательством Российской Федерации способом) под временное занятие	Нижегородская обл., г. Нижний Новгород, Сормовский район
81	52:18:0000000:254/чзу4	170017	270	Земли населенных пунктов	Земли населенных пунктов	для эксплуатации и обслуживания железнодорожных путей и объектов	для эксплуатации и обслуживания железнодорожных путей и объектов	Образование части земельного участка под временное занятие	Нижегородская обл., г. Нижний Новгород, Сормовский район, в полосе отвода на направление Горький-Московский-Заволжье, уч. 2А
82	52:18:0010047:305/чзу2	8902	280	Земли населенных пунктов	Земли населенных пунктов	под автомобильной дорогой общего пользования	под автомобильной дорогой общего пользования	Образование части земельного участка под временное занятие	Нижегородская обл., г. Нижний Новгород, Сормовский район, по проезду от ул. Циолковского до ул. Коммуны
83	52:18:0010560:7/чзу3	6830	88	Земли населенных пунктов	Земли населенных пунктов	под производственно-складскую базу	под производственно-складскую базу	Образование части земельного участка под временное занятие	Нижегородская обл., г. Нижний Новгород, Сормовский район, ул. Кузьмина, 1 (литеры Б, Б1, Д, Е, Е1, Е2, Е3, И) (участок 1)

84	52:18:0010047: 3У2	-	44	-	Земли населенных пунктов	-	Коммунальное обслуживание	Образование земельного участка из земель, находящихся в государственной или муниципальной собственности (или иным установленным в соответствии с законодательством Российской Федерации способом) под временное занятие	Нижегородская обл., г. Нижний Новгород, Сормовский район
85	52:18:0010049: 3У2	-	190	-	Земли населенных пунктов	-	Коммунальное обслуживание	Образование земельного участка из земель, находящихся в государственной или муниципальной собственности (или иным установленным в соответствии с законодательством Российской Федерации способом) под временное занятие	Нижегородская обл., г. Нижний Новгород, Сормовский район
86	52:18:0010506: 39/чзУ1	1851	145	Земли населенных пунктов	Земли населенных пунктов	Под многоквартирны й дом	Под многоквартирный дом	Образование части земельного участка под временное занятие	обл. Нижегородская. г. Нижний Новгород, Сормовский район, ул. Светлая, д. 2
87	52:18:0010506: 26/чзУ1	44	3	Земли населенных пунктов	Земли населенных пунктов	Под трансформаторн ую подстанцию ТП №3011	Под трансформаторну ю подстанцию ТП №3012	Образование части земельного участка под временное занятие	Нижегородская обл., г. Нижний Новгород, Сормовский район, ул. Светлая, рядом с д.№10

88	52:18:0010506: 40/чзy1	787	7	Земли населенных пунктов	Земли населенных пунктов	Под многоквартирны й дом	Под многоквартирный дом	Образование части земельного участка под временное занятие	обл. Нижегородская, г. Нижний Новгород, Сормовский район, ул. Светлоярская, д. 8
89	52:18:0010560: 3У1	-	10	-	Земли населенных пунктов	-	Коммунальное обслуживание	Образование земельного участка из земель, находящихся в государственной или муниципальной собственности (или иным установленным в соответствии с законодательством Российской Федерации способом) под временное занятие	Нижегородская обл., г. Нижний Новгород, Сормовский район
90	52:18:0010506: 35/чзy1	788	39	Земли населенных пунктов	Земли населенных пунктов	Под многоквартирны й дом	Под многоквартирный дом	Образование части земельного участка под временное занятие	Нижегородская обл., г. Нижний Новгород, Сормовский район, ул. Светлоярская, д. 4
91	52:18:0000000: 227/чзy5	49680	80	Земли населенных пунктов	Земли населенных пунктов	Под эксплуатацию и обслуживание железнодорожны х путей и объектов	Под эксплуатацию и обслуживание железнодорожных путей и объектов	Образование части земельного участка под временное занятие	обл. Нижегородская, г. Нижний Новгород, р-н Сормовский, ОАО "Нижегородобувьторг", в полосе отвода на подъездной путь
92	52:18:0000000: 254/чзy5	170017	323	Земли населенных пунктов	Земли населенных пунктов	для эксплуатации и обслуживания железнодорожны х путей и объектов	для эксплуатации и обслуживания железнодорожных путей и объектов	Образование части земельного участка под временное занятие	Нижегородская обл., г. Нижний Новгород, Сормовский район, в полосе отвода на направление Горький- Московский-Заволжье, уч. 2А

93	52:18:0000000: 254/чзу6	170017	61	Земли населенных пунктов	Земли населенных пунктов	для эксплуатации и обслуживания железнодорожны х путей и объектов	для эксплуатации и обслуживания железнодорожных путей и объектов	Образование части земельного участка под временное занятие	Нижегородская обл., г. Нижний Новгород, Сормовский район, в полосе отвода на направление Горький- Московский-Заволжье, уч. 2А
94	52:18:0010047: 305/чзу3	8902	515	Земли населенных пунктов	Земли населенных пунктов	под автомобильной дорогой общего пользования	под автомобильной дорогой общего пользования	Образование части земельного участка под временное занятие	Нижегородская обл., г. Нижний Новгород, Сормовский район, по проезду от ул. Циолковского до ул. Коммуны
95	52:18:0010560: 6/чзу2	342	86	Земли населенных пунктов	Земли населенных пунктов	под производственно с здание с магазином	под производственно с здание с магазином	Образование части земельного участка под временное занятие	Нижегородская обл., г. Нижний Новгород, Сормовский район, ул. Кузьмина, 1 (литеры А, А1, А2, А3) (участок 2).
96	52:18:0010049: 3У3	-	313	-	Земли населенных пунктов	-	Коммунальное обслуживание	Образование земельного участка из земель, находящихся в государственной или муниципальной собственности (или иным установленным в соответствии с законодательством Российской Федерации способом) под временное занятие	Нижегородская обл., г. Нижний Новгород, Сормовский район
97	52:18:0010047: 3У3	-	52	-	Земли населенных пунктов	-	Коммунальное обслуживание	Образование земельного участка из земель, находящихся в государственной или муниципальной собственности (или	Нижегородская обл., г. Нижний Новгород, Сормовский район

								иным установленным в соответствии с законодательством Российской Федерации способом) под временное занятие	
98	52:18:0010560: 7/чзу4	6830	346	Земли населенных пунктов	Земли населенных пунктов	под производственно- складскую базу	под производственно- складскую базу	Образование части земельного участка под временное занятие	Нижегородская обл., г. Нижний Новгород, Сормовский район, ул. Кузьмина, 1 (литеры Б, Б1, Д, Е, Е1, Е2, Е3, И) (участок 1)
99	52:18:0010560: 7/чзу5	6830	233	Земли населенных пунктов	Земли населенных пунктов	под производственно- складскую базу	под производственно- складскую базу	Образование части земельного участка под временное занятие	Нижегородская обл., г. Нижний Новгород, Сормовский район, ул. Кузьмина, 1 (литеры Б, Б1, Д, Е, Е1, Е2, Е3, И) (участок 1)

*Перечень существующих земельных участков, полностью находящихся в границах зоны планируемого размещения
линейного объекта, расположенной по ул. Циолковского, ул. Кузьмина, ул. Светлаярская в Сормовском районе города
Нижегородского*

№ п/п	Кадастровый номер существующего земельного участка	Площадь существующего земельного участка (контура многоконтурного участка), кв. м	Категория земель существующего земельного участка	Планируемая категория земель земельного участка	Вид разрешенного использования существующего земельного участка	Планируемый вид разрешенного использования земельного участка	Вид работ по изменению характеристик земельного участка	Адрес (описание местоположения)
1	52:18:0000000:14967	2843	Земли населенных пунктов	Земли населенных пунктов	Земельные участки (территории) общего пользования	Земельные участки (территории) общего пользования	Работы по межеванию не предусмотрены	Нижегородская область, г Нижний Новгород, р-н Сормовский
2	52:18:0000000:14969	61	Земли населенных пунктов	Земли населенных пунктов	Земельные участки (территории) общего пользования	Земельные участки (территории) общего пользования	Работы по межеванию не предусмотрены	Нижегородская область, г Нижний Новгород, р-н Сормовский
3	52:18:0000000:14992	114	Земли населенных пунктов	Земли населенных пунктов	Земельные участки (территории) общего пользования	Земельные участки (территории) общего пользования	Работы по межеванию не предусмотрены	Российская Федерация, Нижегородская обл., г. Нижний Новгород, Сормовский район
4	52:18:0000000:14995	9005	Земли населенных пунктов	Земли населенных пунктов	Земельные участки (территории) общего пользования	Земельные участки (территории) общего пользования	Работы по межеванию не предусмотрены	Российская Федерация, Нижегородская обл., г. Нижний Новгород, Сормовский район
5	52:18:0010045:530	279	Земли населенных пунктов	Земли населенных пунктов	Земельные участки (территории) общего пользования	Земельные участки (территории) общего пользования	Работы по межеванию не предусмотрены	Нижегородская обл., г. Нижний Новгород, Сормовский район, по ул. Циолковского, у дома №17

6	52:18:0010045:539	53	Земли населенных пунктов	Земли населенных пунктов	Земельные участки (территории) общего пользования	Земельные участки (территории) общего пользования	Работы по межеванию не предусмотрены	Российская Федерация, Нижегородская обл., г. Нижний Новгород, Сормовский район
7	52:18:0010045:540	35	Земли населенных пунктов	Земли населенных пунктов	Земельные участки (территории) общего пользования	Земельные участки (территории) общего пользования	Работы по межеванию не предусмотрены	Российская Федерация, Нижегородская обл., г. Нижний Новгород, Сормовский район, ул. Циолковского, д. 11
8	52:18:0010046:218	1925	Земли населенных пунктов	Земли населенных пунктов	Земельные участки (территории) общего пользования	Земельные участки (территории) общего пользования	Работы по межеванию не предусмотрены	Российская Федерация, Нижегородская обл., г. Нижний Новгород, Сормовский район
9	52:18:0010047:331	9	Земли населенных пунктов	Земли населенных пунктов	Земельные участки (территории) общего пользования	Земельные участки (территории) общего пользования	Работы по межеванию не предусмотрены	Российская Федерация, Нижегородская обл., г. Нижний Новгород, Сормовский район
10	52:18:0010047:332	190	Земли населенных пунктов	Земли населенных пунктов	Земельные участки (территории) общего пользования	Земельные участки (территории) общего пользования	Работы по межеванию не предусмотрены	Российская Федерация, Нижегородская обл., г. Нижний Новгород, Сормовский район, ул. Циолковского, 9
11	52:18:0010048:208	1866	Земли населенных пунктов	Земли населенных пунктов	Земельные участки (территории) общего пользования	Земельные участки (территории) общего пользования	Работы по межеванию не предусмотрены	Российская Федерация, Нижегородская обл., г. Нижний Новгород, Сормовский район

12	52:18:0010048:42	30	Земли населенных пунктов	Земли населенных пунктов	Земельные участки (территории) общего пользования	Земельные участки (территории) общего пользования	Работы по межеванию не предусмотрены	Нижегородская обл., г. Нижний Новгород, Сормовский район, ул. Циолковского, ост. "ул. Циолковского"
13	52:18:0010049:17	530	Земли населенных пунктов	Земли населенных пунктов	Земельные участки (территории) общего пользования	Земельные участки (территории) общего пользования	Работы по межеванию не предусмотрены	Российская Федерация, Нижегородская обл., г. Нижний Новгород, Сормовский район
14	52:18:0010505:14	1612	Земли населенных пунктов	Земли населенных пунктов	под автозаправочную станцию	Земельные участки (территории) общего пользования	Изменение вида разрешенного использования	Нижегородская обл., г. Нижний Новгород, Сормовский район, ул. Светлоярская, 4А
15	52:18:0010518:465	336	Земли населенных пунктов	Земли населенных пунктов	Земельные участки (территории) общего пользования	Земельные участки (территории) общего пользования	Работы по межеванию не предусмотрены	Российская Федерация, Нижегородская область, город Нижний Новгород, Сормовский район, ул. Светлоярская, 1 и 1А
16	52:18:0010560:10	1236	Земли населенных пунктов	Земли населенных пунктов	Земельные участки (территории) общего пользования	Земельные участки (территории) общего пользования	Работы по межеванию не предусмотрены	Российская Федерация, Нижегородская обл., город Нижний Новгород, Сормовский район, ул. Кузьмина, 1 (литеры Б, Б1, Д, Е, Е1, Е2, Е3, И)

								(участок 1)
17	52:18:0010560:11	374	Земли населенных пунктов	Земли населенных пунктов	Земельные участки (территории) общего пользования	Земельные участки (территории) общего пользования	Работы по межеванию не предусмотрены	Российская Федерация, Нижегородская обл., город Нижний Новгород, Сормовский район, ул. Кузьмина, 1 (литеры Б, Б1, Д, Е, Е1, Е2, Е3, И) (участок 1)
18	52:18:0010560:9	538	Земли населенных пунктов	Земли населенных пунктов	Земельные участки (территории) общего пользования	Земельные участки (территории) общего пользования	Работы по межеванию не предусмотрены	Российская Федерация, Нижегородская область, г. Нижний Новгород, Сормовский район, ул. Кузьмина, 1 (литеры А, А1, А2, А3) (участок 2)
19	52:18:0010560:8	23	Земли населенных пунктов	Земли населенных пунктов	Коммунальное обслуживание	Коммунальное обслуживание	Работы по межеванию не предусмотрены	Российская Федерация, Нижегородская обл., г. Нижний Новгород, Сормовский район

20	52:18:0010560:12	23	Земли населенных пунктов	Земли населенных пунктов	Коммунальное обслуживание	Коммунальное обслуживание	Работы по межванию не предусмотрены	Российская Федерация, Нижегородская обл., город Нижний Новгород, Сормовский район, ул. Кузьмина, 1 (литеры Б, Б1, Д, Е, Е1, Е2, Е3, И) (участок 1)
----	------------------	----	--------------------------------	-----------------------------	------------------------------	------------------------------	---	---

**VIII. Сведения о границах территории, в отношении которой
утвержден проект межевания**



*Перечень координат характерных точек границ территории, в отношении которой утвержден проект межевания
(система координат – МСК-52, зона 2)*

Номер характерной точки границы	Координаты, м	
	X	Y
1	531989,23	2206335,93
2	532114,57	2206628,61
3	533036,68	2206207,72
4	533216,93	2206088,87
5	533266,92	2206031,03
6	533537,44	2205858,51
7	533372,69	2205600,07
8	533038,04	2205673,39
9	532733,05	2205805,06
10	532599,97	2206047,36
1	531989,23	2206335,93