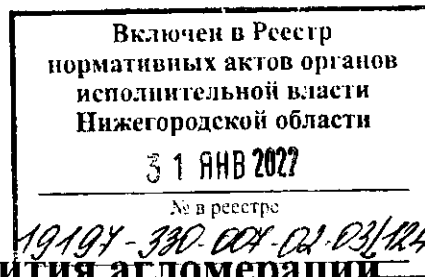




**Министерство
градостроительной деятельности и развития агломераций
Нижегородской области**



П Р И К А З

30 декабря 2021 г.

№ 07-02-03/124

г. Нижний Новгород

**Об утверждении документации по внесению
изменений в проект межевания территории в
границах проспекта Гагарина, улиц Ларина,
Голованова в Приокском районе города
Нижнего Новгорода**

В соответствии со статьями 8², 41, 41.1, 43, 46 Градостроительного кодекса Российской Федерации, пунктом 3 статьи 2¹ Закона Нижегородской области от 23 декабря 2014 г. № 197-З «О перераспределении отдельных полномочий между органами местного самоуправления муниципальных образований Нижегородской области и органами государственной власти Нижегородской области», пунктом 3.1.10 Положения о министерстве градостроительной деятельности и развития агломераций Нижегородской области, утвержденного постановлением Правительства Нижегородской области от 16 апреля 2020 г. №308, на основании приказа министерства градостроительной деятельности и развития агломераций Нижегородской области от 22 июня 2021 г. №07-02-02/122 «О подготовке документации по внесению изменений в проект межевания территории в границах проспекта Гагарина, улиц Ларина, Голованова в Приокском районе города Нижнего Новгорода», с учетом протокола общественных обсуждений от 22 ноября 2021 г. и заключения о результатах общественных обсуждений от 22 ноября 2021 г.

п р и к а з ы в а ю:

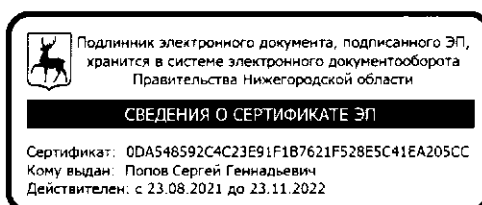
1. Утвердить прилагаемую документацию по внесению изменений в проект межевания территории в границах проспекта Гагарина, улиц Ларина,

Голованова в Приокском районе города Нижнего Новгорода, утвержденный постановлением главы администрации города Нижнего Новгорода от 24 сентября 2009 г. № 5005.

2. Направить в течение четырех дней со дня утверждения документацию по внесению изменений в проект межевания территории в границах проспекта Гагарина, улиц Ларина, Голованова в Приокском районе города Нижнего Новгорода главе города Нижнего Новгорода.

3. Разместить настоящий приказ на официальном сайте министерства градостроительной деятельности и развития агломераций Нижегородской области в информационно-телекоммуникационной сети «Интернет».

И.о.министра



С.Г.Попов

УТВЕРЖДЕНА
приказом министерства градостроительной
деятельности и развития агломераций
Нижегородской области
от 30 декабря 2021 г. №07-02-03/124

**Документация по внесению изменений в проект межевания территории в
границах проспекта Гагарина, улиц Ларина, Голованова в Приокском
районе города Нижнего Новгорода**

Документация по внесению изменений в проект межевания территории в границах проспекта Гагарина, улиц Ларина, Голованова в Приокском районе города Нижнего Новгорода (далее-документация по планировке территории) разработана в целях изменения местоположения границ земельного участка с кадастровым номером 52:18:0080187:12 для возможности реализации инвестиционного проекта «Строительство объекта торговли по реализации фермерской продукции» согласно решению Совета по земельным и имущественным отношениям при Правительстве Нижегородской области от 23.04.2021 г. № 17041-54-2530.

I. Перечень и сведения о площади образуемых земельных участков, в том числе возможные способы их образования. Вид разрешенного использования образуемых земельных участков.

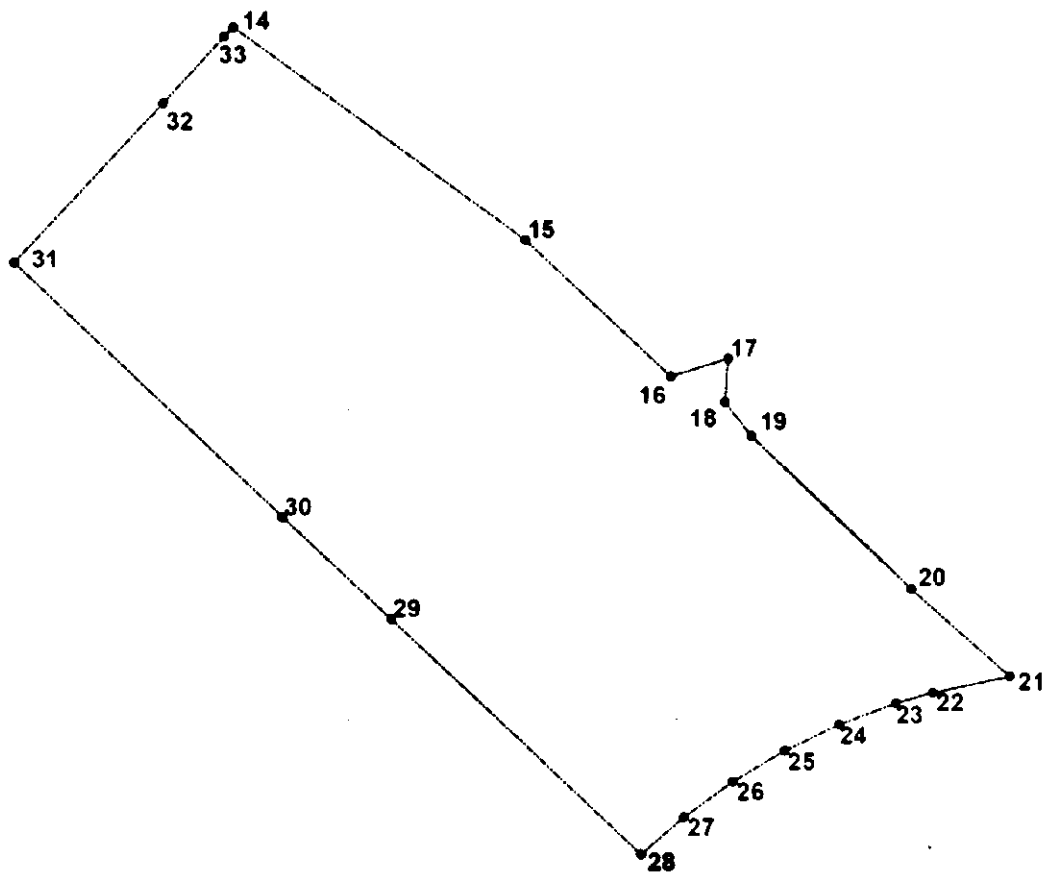
Документацией по планировке территории предусматривается образование земельного участка:

Условный номер образуемого земельного участка	Вид разрешенного использования образуемого земельного участка	Площадь образуемого земельного участка, кв. м.	Способ образования земельного участка
1	Магазины	2702	Раздел земельного участка с кадастровым номером 52:18:0080187:12 с сохранением его в измененных границах

II. Перечень и сведения о площади образуемых земельных участков, которые будут отнесены к территориям общего пользования или имуществу общего пользования, в том числе в отношении которых предполагаются резервирование и (или) изъятие для государственных или муниципальных нужд.

Документацией по планировке территории не предусмотрено образование земельных участков, которые будут отнесены к территориям общего пользования или имуществу общего пользования, в том числе в отношении которых предполагаются резервирование и (или) изъятие для государственных или муниципальных нужд.

III. Сведения о границах территории, в отношении которой утвержден проект межевания, содержащие перечень координат характерных точек этих границ в системе координат.



Условные обозначения:

— — — — — Граница разработки проекта

— — — — — Характерная точка границ территории

10

Перечень координат характерных точек границ территории, в отношении которой утвержден проект межевания (система координат – МСК-52):

№ точки	Координаты точки	
	X	Y
14	520617.95	2213622.55
15	520535.39	2213736.55
16	520482.27	2213793.59
17	520489.19	2213815.91
18	520472.25	2213814.63
19	520458.95	2213825.01
20	520399.16	2213887.31
21	520365.19	2213925.50
22	520358.92	2213895.68
23	520354.83	2213881.22
24	520346.48	2213859.26
25	520336.27	2213838.11
26	520324.25	2213817.94
27	520310.53	2213798.88
28	520296.13	2213782.16
23	520387.71	2213684.48
30	520427.62	2213642.06
31	520526.47	2213537.30
32	520588.35	2213595.13
33	520614.35	2213618.95
14	520617.95	2213622.55

IV. Чертеж межевания территории.

