



**Министерство
экологии и природных ресурсов
Нижегородской области**

Включен в Реестр
нормативных актов органов
исполнительной власти
Нижегородской области

03 ФЕВ 2022

№ в реестре

19210-319-319-1/22П/од

П Р И К А З

12.01.2022

319-1/22П/од

№

г. Нижний Новгород

**Об установлении
зон санитарной охраны водозабора д. Рогово
МУП «Княгининское ЖКХ» Княгининского
муниципального района Нижегородской
области**

В соответствии с Федеральным законом от 30 марта 1999 г. № 52-ФЗ «О санитарно-эпидемиологическом благополучии населения», руководствуясь положениями статьи 106 Земельного кодекса Российской Федерации, Положением о министерстве экологии и природных ресурсов Нижегородской области, утвержденным постановлением Правительства Нижегородской области от 31 декабря 2010 г. № 965, на основании санитарно - эпидемиологического заключения Управления Роспотребнадзора по Нижегородской области от 8 ноября 2021 г. № 52.НЦ.04.000.Т.001385.11.21 о соответствии проекта зон санитарной охраны водозабора д. Рогово МУП «Княгининское ЖКХ» Княгининского муниципального района Нижегородской области государственным санитарно-эпидемиологическим правилам и нормативам

п р и к а з ы в а ю:

1. Установить границы зон санитарной охраны водозабора д. Рогово МУП «Княгининское ЖКХ» Княгининского муниципального района Нижегородской области согласно приложению к настоящему приказу.

2. Ограничения использования земельных участков в границах зон санитарной охраны водозабора д. Рогово МУП «Княгининское ЖКХ» Княгининского муниципального района Нижегородской области установлены частью 1 статьи 43 и пунктом 1 части 3 статьи 44 Водного кодекса Российской Федерации, подпунктом 14 пункта 5 статьи 27 Земельного кодекса Российской Федерации.


Мероприятия и режим хозяйственного использования территорий в границах зон санитарной охраны водозабора д. Рогово МУП «Княгининское ЖКХ» Княгининского муниципального района Нижегородской области определены пунктом 3.2 СанПиН 2.1.4.1110-02 «Зоны санитарной охраны источников водоснабжения и водопроводов питьевого назначения».

3. Во исполнение Федерального закона от 13 июля 2015 г. № 218-ФЗ «О государственной регистрации недвижимости» представить в федеральный орган

исполнительной власти, уполномоченный Правительством Российской Федерации на осуществление государственного кадастрового учета, государственной регистрации прав, ведение Единого государственного реестра недвижимости и предоставление сведений, содержащихся в Едином государственном реестре недвижимости, документы о зонах санитарной охраны водозабора д. Рогово МУП «Княгининское ЖКХ» Княгининского муниципального района Нижегородской области.

4. Контроль за исполнением настоящего приказа оставляю за собой.

Министр



Д.Б.Егоров

ПРИЛОЖЕНИЕ

к приказу министерства экологии
и природных ресурсов
Нижегородской области
от 12.01.2022 № 319-1/22П/од

Границы зон санитарной охраны водозабора д. Рогово МУП «Княгининское ЖКХ» Княгининского муниципального района Нижегородской области

Зоны санитарной охраны (далее - ЗСО) организуются для водозабора, представляющего собой артезианскую скважину, находящуюся на балансе МУП «Княгининское ЖКХ», расположенную на территории Княгининского муниципального района Нижегородской области, д. Рогово, на земельном участке с кадастровым номером № 52:30:0020007:98.

Водоотбор из артезианской скважины составляет 48,0 м³/сут.

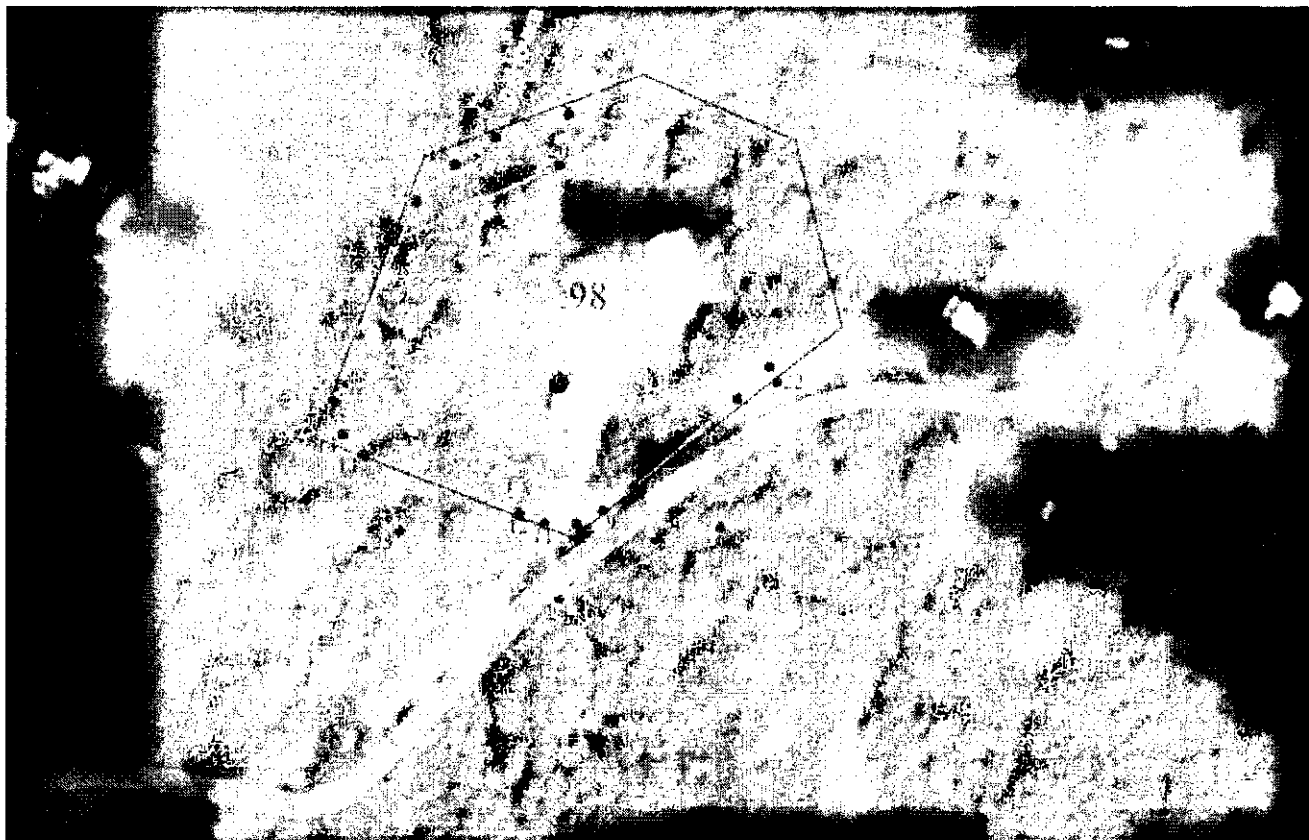
ЗСО организуются в составе трех поясов: первый пояс (строгого режима) включает территорию расположения водозабора, второй и третий пояса (пояса ограничений) включают территории, предназначенные для предупреждения микробного и химического загрязнения воды в водоносном пласте.

Границы второго и третьего поясов ЗСО принимаются в соответствии с гидродинамическими расчетами и пунктом 2.2.2 СанПиН 2.1.4.1110-02.

Подземные воды отнесены к защищенным от поверхностного загрязнения.

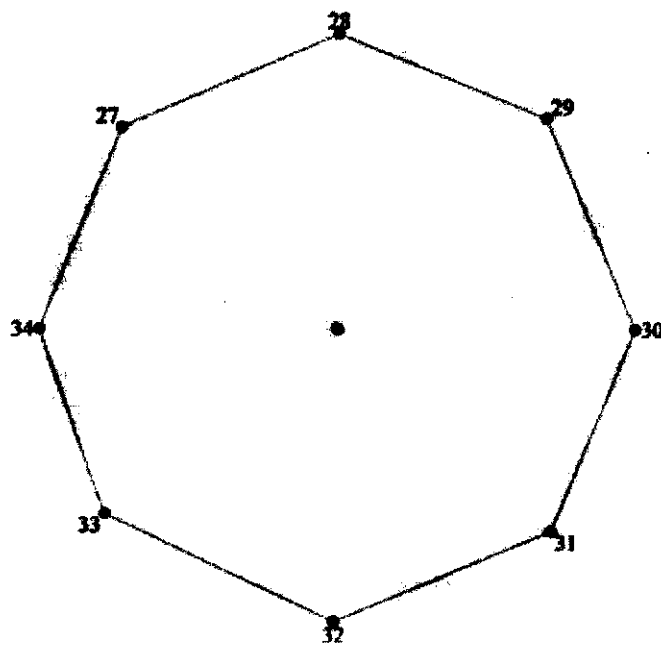
Размер первого пояса ЗСО артезианской скважины сокращен до 13,0 м в южном направлении, до 27,0 м в западном направлении, до 26,0 м в восточном направлении.

Размер второго пояса ЗСО артезианской скважины составляет 29,1 м.



Масштаб 1:1000

Размер третьего пояса ЗСО артезианской скважины составляет 196,8 м.



Масштаб 1:5000

**Координаты характерных точек
границ первого, второго, третьего поясов ЗСО артезианской скважины**

| Обозначение характерных точек границ | Координаты (система координат ГСК-52) | |
|--|--|------------|
| | Х | У |
| 1 | 2 | 3 |
| Первый пояс ЗСО артезианской скважины | | |
| 1 | 476465,22 | 2286754,90 |
| 2 | 476468,27 | 2286764,63 |
| 3 | 476465,76 | 2286778,32 |
| 4 | 476459,32 | 2286785,73 |
| 5 | 476441,70 | 2286792,49 |
| 6 | 476434,49 | 2286791,48 |
| 7 | 476430,19 | 2286787,24 |
| 8 | 476418,15 | 2286773,52 |
| 9 | 476415,18 | 2286769,33 |
| 10 | 476413,48 | 2286765,77 |
| 11 | 476413,48 | 2286761,46 |
| 12 | 476414,72 | 2286758,16 |
| 13 | 476422,69 | 2286737,58 |
| 14 | 476425,50 | 2286734,81 |
| 15 | 476429,80 | 2286733,81 |
| 16 | 476438,70 | 2286736,82 |
| 17 | 476456,73 | 2286744,39 |
| 18 | 476461,58 | 2286749,44 |
| 1 | 476465,22 | 2286754,90 |
| Второй пояс ЗСО артезианской скважины | | |
| 19 | 476451,41 | 2286741,43 |
| 20 | 476461,50 | 2286763,46 |
| 21 | 476453,23 | 2286783,78 |
| 22 | 476432,40 | 2286792,56 |
| 23 | 476412,85 | 2286785,01 |
| 24 | 476403,30 | 2286763,46 |
| 25 | 476412,43 | 2286742,29 |
| 26 | 476432,40 | 2286734,36 |
| 19 | 476451,41 | 2286741,43 |
| Третий пояс ЗСО артезианской скважины | | |
| 27 | 476566,71 | 2286619,62 |
| 28 | 476629,20 | 2286763,46 |
| 29 | 476573,16 | 2286901,00 |
| 30 | 476432,40 | 2286960,26 |
| 31 | 476296,83 | 2286906,12 |
| 32 | 476235,60 | 2286763,46 |
| 33 | 476308,32 | 2286610,70 |
| 34 | 476432,40 | 2286566,66 |
| 27 | 476566,71 | 2286619,62 |