



**Министерство
градостроительной деятельности и развития агломераций
Нижегородской области**

Включен в Реестр
нормативных актов органов
исполнительной власти
Нижегородской области

24 ФЕВ 2022

№ в реестре

19344-330-004-01-03/6

П Р И К А З

2 февраля 2022 г.

№ 07-02-03/6

г. Нижний Новгород

**Об утверждении документации по внесению
изменений в проект межевания территории,
ограниченной ул. Сухаренко, ул. Щорса,
ул. Красноармейская, просп. Ленинского
Комсомола, ул. Индустриальная в городе
Дзержинске Нижегородской области**

В соответствии со статьями 8², 41, 41¹, 43, 46 Градостроительного кодекса Российской Федерации, пунктом 3 статьи 2¹ Закона Нижегородской области от 23 декабря 2014 г. № 197-З «О перераспределении отдельных полномочий между органами местного самоуправления муниципальных образований Нижегородской области и органами государственной власти Нижегородской области», пунктом 3.1.10 Положения о министерстве градостроительной деятельности и развития агломераций Нижегородской области, утвержденного постановлением Правительства Нижегородской области от 16 апреля 2020 г. №308, на основании приказа департамента градостроительной деятельности и развития агломераций Нижегородской области от 29 ноября 2019 г. № 07-02-02/166 «О подготовке документации по внесению изменений в проект межевания территории, ограниченной ул. Сухаренко, ул. Щорса, ул. Красноармейская, просп. Ленинского Комсомола, ул. Индустриальная в городе Дзержинске Нижегородской области», с учетом протокола общественных обсуждений от 23 декабря 2021 г. и заключения о результатах общественных обсуждений от 23 декабря 2021 г.

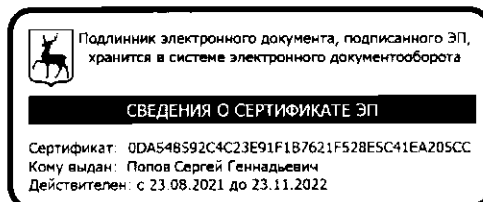
п р и к а з ы в а ю:

1. Утвердить прилагаемую документацию по внесению изменений в проект межевания территории, ограниченной ул. Сухаренко, ул. Щорса, ул. Красноармейская, просп. Ленинского Комсомола, ул. Индустриальная в городе Дзержинске Нижегородской области, утвержденный постановлением администрации города Дзержинска Нижегородской области от 2 апреля 2009 г. №1120.

2. Направить в течение четырех дней со дня утверждения документацию по внесению изменений в проект межевания территории, ограниченной ул. Сухаренко, ул. Щорса, ул. Красноармейская, просп. Ленинского Комсомола, ул. Индустриальная в городе Дзержинске Нижегородской области главе городского округа город Дзержинск.

3. Разместить настоящий приказ на официальном сайте министерства градостроительной деятельности и развития агломераций Нижегородской области в информационно-телекоммуникационной сети «Интернет».

Исполняющий обязанности министра



С.Г.Попов

УТВЕРЖДЕНА
приказом министерства градостроительной
деятельности и развития агломераций
Нижегородской области
от 2 февраля 2022 г. №07-02-03/6

**Документация по внесению изменений в проект межевания территории,
ограниченной ул. Сухаренко, ул. Щорса, ул. Красноармейская, просп.
Ленинского Комсомола, ул. Индустриальная в городе Дзержинске
Нижегородской области**

Документация по внесению изменений в проект межевания территории, ограниченной ул. Сухаренко, ул. Щорса, ул. Красноармейская, просп. Ленинского Комсомола, ул. Индустриальная в городе Дзержинске Нижегородской области (далее-документация по планировке территории) разработана в целях определения местоположения границ земельного участка, занимаемого объектом капитального строительства, расположенным по адресу: г. Дзержинск, ул. Красноармейская, д. 20.

I. Перечень и сведения о площади образуемых земельных участков, в том числе возможные способы их образования. Вид разрешенного использования образуемых земельных участков.

Документацией по планировке территории предусматривается образование земельного участка:

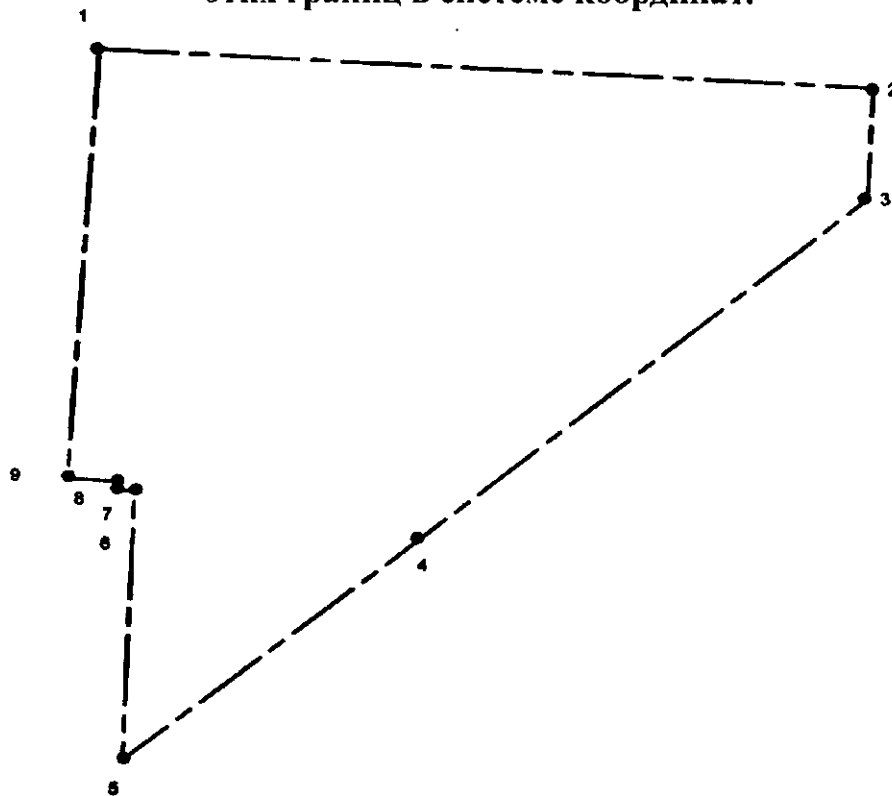
Условный номер образуемого земельного участка	Вид разрешенного использования образуемого земельного участка	Площадь образуемого земельного участка, кв. м.	Способ образования земельного участка
ЗУ1	Обеспечение занятий спортом в помещениях	1349	Образуется из земель государственной собственности на которые не разграничена

II. Перечень и сведения о площади образуемых земельных участков, которые будут отнесены к территориям общего пользования или имуществу общего пользования, в том числе в отношении которых предполагаются резервирование и (или) изъятие для государственных или муниципальных нужд.

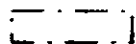
Документацией по планировке территории не предусмотрено образование земельных участков, которые будут отнесены к территориям общего пользования или имуществу общего пользования, в том числе в отношении которых

предполагаются резервирование и (или) изъятие для государственных или муниципальных нужд.

III. Сведения о границах территории, в отношении которой утвержден проект межевания, содержащие перечень координат характерных точек этих границ в системе координат.



Условные обозначения:



границы разработки документации по внесению изменений в проект межевания



обозначение поворотных точек границы

Перечень координат характерных точек границ территории, в отношении которой утвержден проект межевания (система координат – МСК-52):

№ поворотной точки	X, м	Y, м
1	521950.07	2179287.67
2	521918.86	2179832.73
3	521832.01	2179827.78
4	521561.95	2179514.35
5	521385.92	2179308.27
6	521599.81	2179316.42
7	521601.08	2179303.00
8	521607.47	2179303.30
9	521610.55	2179268.69

IV. Чертеж межевания территории.

