



**Министерство
экологии и природных ресурсов
Нижегородской области**

Включен в Реестр
нормативных актов органов
исполнительной власти
Нижегородской области

01 MAR 2022

№ в реестре

19398-319-319-19/22/17/2

П Р И К А З

04.02.2022

319-19/22П/од

№

г. Нижний Новгород

**Об установлении
зон санитарной охраны
водозаборного участка МУП «УВКХ»
юго-восточнее д. Пантелеево Богородского
муниципального округа Нижегородской
области**

В соответствии с Федеральным законом от 30 марта 1999 г. № 52-ФЗ «О санитарно-эпидемиологическом благополучии населения», руководствуясь положениями статьи 106 Земельного кодекса Российской Федерации, Положением о министерстве экологии и природных ресурсов Нижегородской области, утвержденным постановлением Правительства Нижегородской области от 31 декабря 2010 г. № 965, на основании санитарно - эпидемиологического заключения Управления Роспотребнадзора по Нижегородской области от 10 января 2022 г. № 52.НЦ.04.000.Т.000002.01.22 о соответствии проекта зон санитарной охраны водозаборного участка МУП «УВКХ» юго-восточнее д. Пантелеево Богородского муниципального округа Нижегородской области государственным санитарно-эпидемиологическим правилам и нормативам

п р и к а з ы в а ю:

1. Установить границы зон санитарной охраны водозаборного участка МУП «УВКХ» юго-восточнее д. Пантелеево Богородского муниципального округа Нижегородской области согласно приложению к настоящему приказу.

2. Ограничения использования земельных участков в границах зон санитарной охраны водозаборного участка МУП «УВКХ» юго-восточнее д. Пантелеево Богородского муниципального округа Нижегородской области установлены частью 1 статьи 43 и пунктом 1 части 3 статьи 44 Водного кодекса Российской Федерации, подпунктом 14 пункта 5 статьи 27 Земельного кодекса Российской Федерации.

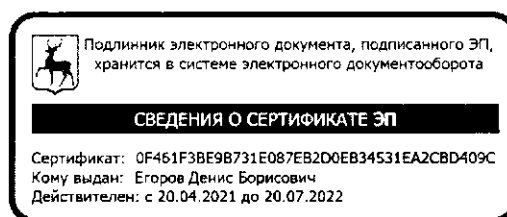
Мероприятия и режим хозяйственного использования территорий в границах зон санитарной охраны водозаборного участка МУП «УВКХ» юго-восточнее д. Пантелеево Богородского муниципального округа Нижегородской области определены пунктом 3.2 СанПиН 2.1.4.1110-02 «Зоны санитарной охраны источников водоснабжения и водопроводов питьевого назначения».

3. Во исполнение Федерального закона от 13 июля 2015 г. № 218-ФЗ «О государственной регистрации недвижимости» представить в федеральный орган

исполнительной власти, уполномоченный Правительством Российской Федерации на осуществление государственного кадастрового учета, государственной регистрации прав, ведение Единого государственного реестра недвижимости и предоставление сведений, содержащихся в Едином государственном реестре недвижимости, документы о зонах санитарной охраны водозаборного участка МУП «УВКХ» юго-восточнее д. Пантелеево Богородского муниципального округа Нижегородской области.

4. Контроль за исполнением настоящего приказа возложить на первого заместителя министра О.Е.Белянину.

Министр



Д.Б.Егоров

ПРИЛОЖЕНИЕ

к приказу министерства экологии
и природных ресурсов
Нижегородской области
от 04.02.2022 № 319-19/22П/од

Границы зон санитарной охраны водозаборного участка МУП «УВКХ» юго-восточнее д. Пантелеево Богородского муниципального округа Нижегородской области

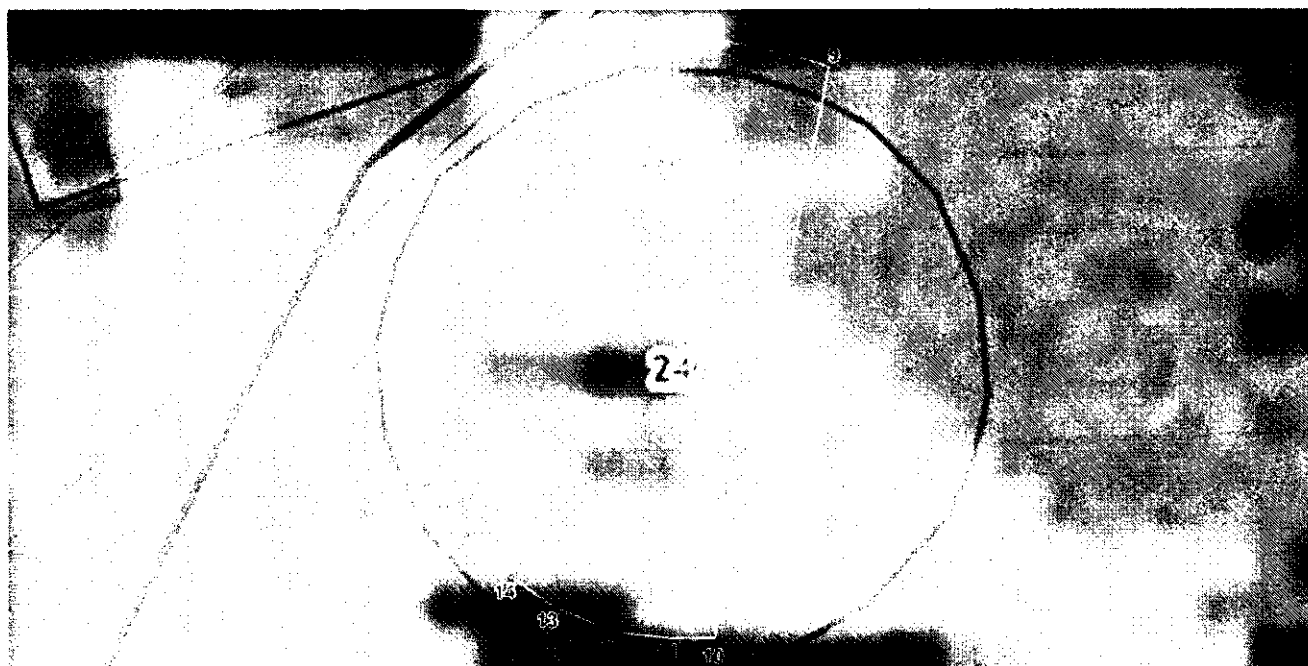
Зоны санитарной охраны (далее - ЗСО) организуются для водозаборного участка МУП «УВКХ», расположенного юго-восточнее д. Пантелеево Богородского муниципального округа Нижегородской области. Водозаборный участок состоит из одной действующей скважины № 19, предельно допустимое водопотребление из скважины составляет 49,0 м³/сут.

ЗСО организуются в составе трех поясов: первый пояс (строгoго режима) включает территорию расположения скважины, второй и третий пояса (пояса ограничений) включают территории, предназначенные для предупреждения микробного и химического загрязнения воды в водоносном пласте.

Границы второго и третьего поясов ЗСО принимаются в соответствии с гидродинамическими расчетами и пунктом 2.2.2 СанПиН 2.1.4.1110-02.

Подземные воды отнесены к защищенным от поверхностного загрязнения.


Размер первого пояса ЗСО скважины № 19 сокращен до 8,5 м в восточном направлении, до 20,0 м в западном направлении, по другим направлениям составляет 30,0 м.



Координаты характерных точек границы первого пояса ЗСО
скважины № 19

Обозначение характерных точек границ	Координаты (система координат ГСК-52)	
	х	у
1	2	3
1	496264.09	2180693.56
2	496272.92	2180691.18
3	496274.77	2180694.47
4	496276.98	2180699.81
5	496278.16	2180704.54
6	496278.76	2180710.75
7	496277.82	2180716.09
8	496276.71	2180720.70
9	496275.61	2180723.85
10	496218.77	2180711.67
11	496218.82	2180707.36
12	496219.61	2180701.52
13	496222.13	2180695.71
14	496225.13	2180691.39
15	496229.41	2180686.93
16	496232.35	2180684.57
17	496234.57	2180683.21
1	496264.09	2180693.56

Размер второго пояса ЗСО скважины № 19 составляет 65,0 м.

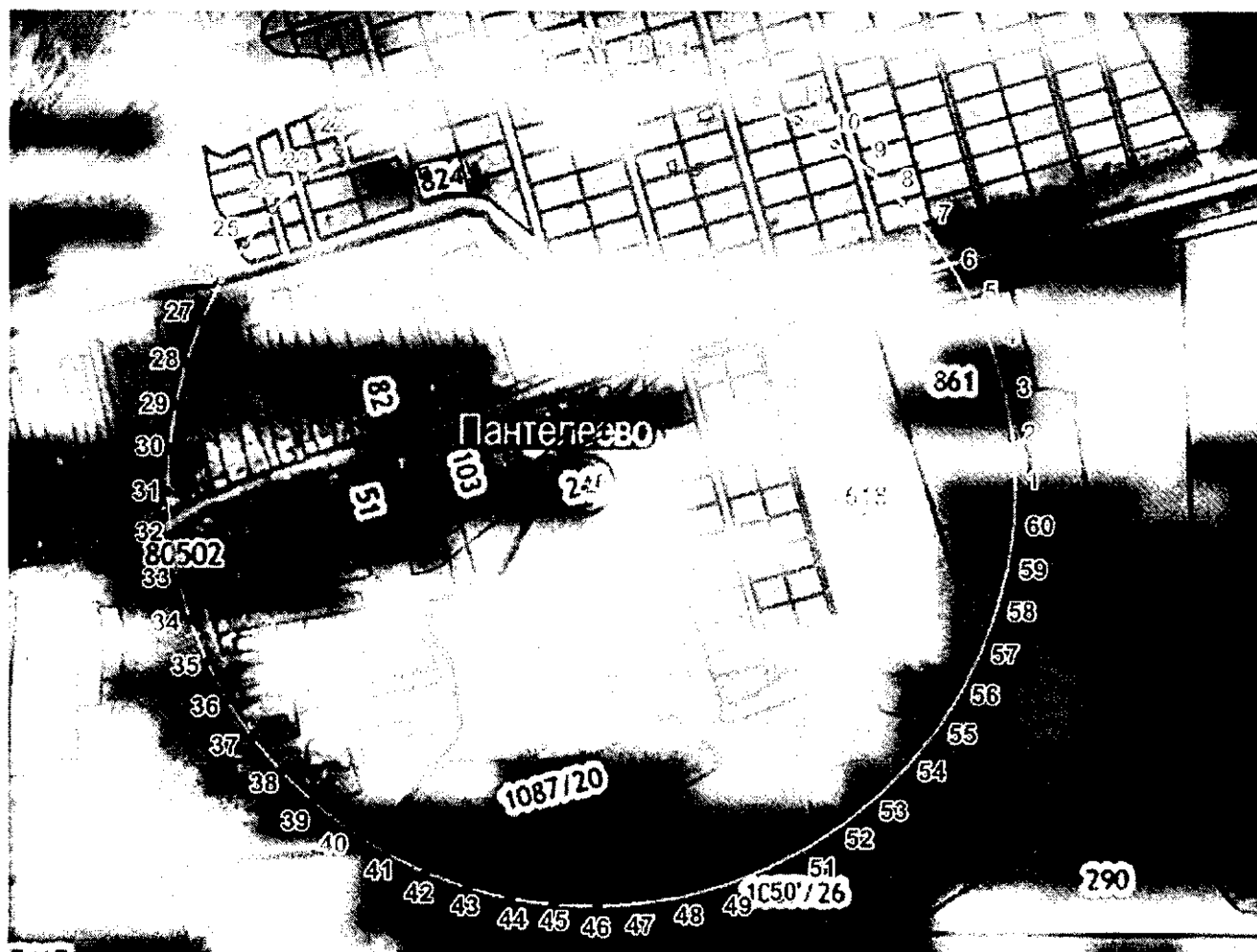


Координаты характерных точек границы второго пояса ЗСО скважины № 19

Обозначение характерных точек границ	Координаты (система координат ГСК-52)	
	Х	у
1	2	3
1	496242.62	2180780.03
2	496250.77	2180779.52
3	496258.79	2180777.99
4	496266.55	2180775.47
5	496273.94	2180771.99
6	496280.83	2180767.62
7	496287.12	2180762.42
8	496292.71	2180756.47
9	496297.51	2180749.86
10	496301.44	2180742.71
11	496304.44	2180735.12
12	496306.47	2180727.21
13	496307.50	2180719.11
14	496307.50	2180710.95

Обозначение характерных точек границ	Координаты (система координат ГСК-52)	
	Х	У
1	2	3
15	496306.47	2180702.85
16	496304.44	2180694.95
17	496301.44	2180687.36
18	496297.51	2180680.20
19	496292.71	2180673.60
20	496287.12	2180667.65
21	496280.83	2180662.45
22	496273.94	2180658.07
23	496266.55	2180654.60
24	496258.79	2180652.07
25	496250.77	2180650.55
26	496242.62	2180650.03
27	496234.48	2180650.55
28	496226.46	2180652.07
29	496218.70	2180654.60
30	496211.31	2180658.07
31	496204.42	2180662.45
32	496198.13	2180667.65
33	496192.54	2180673.60
34	496187.74	2180680.20
35	496183.81	2180687.36
36	496180.81	2180694.95
37	496178.78	2180702.85
38	496177.75	2180710.95
39	496177.75	2180719.11
40	496178.78	2180727.21
41	496180.81	2180735.12
42	496183.81	2180742.71
43	496187.74	2180749.86
44	496192.54	2180756.47
45	496198.13	2180762.42
46	496204.42	2180767.62
47	496211.31	2180771.99
48	496218.70	2180775.47
49	496226.46	2180777.99
50	496234.48	2180779.52
1	496242.62	2180780.03

Размер третьего пояса ЗСО скважины № 19 составляет 436,0 м.



Координаты характерных точек границы третьего пояса ЗСО скважины № 19

Обозначение характерных точек границ	Координаты (система координат ГСК-52)	
	Х	У
1	2	3
1	496242.62	2181151.03
2	496288.20	2181148.64
3	496333.27	2181141.51
4	496377.36	2181129.69
5	496419.96	2181113.34
6	496460.62	2181092.62
7	496498.90	2181067.76
8	496534.37	2181039.04
9	496566.64	2181006.77
10	496595.36	2180971.31
11	496620.21	2180933.03
12	496640.93	2180892.37
13	496657.29	2180849.76

Обозначение характерных точек границ	Координаты (система координат ГСК-52)	
	Х	У
1	2	3
14	496669.10	2180805.68
15	496676.24	2180760.61
16	496678.62	2180715.03
17	496676.24	2180669.46
18	496669.10	2180624.38
19	496657.29	2180580.30
20	496640.93	2180537.70
21	496620.21	2180497.03
22	496595.36	2180458.76
23	496566.64	2180423.29
24	496534.37	2180391.02
25	496498.90	2180362.30
26	496460.62	2180337.45
27	496419.96	2180316.73
28	496377.36	2180300.37
29	496333.27	2180288.56
30	496288.20	2180281.42
31	496242.62	2180279.03
32	496197.05	2180281.42
33	496151.98	2180288.56
34	496107.89	2180300.37
35	496065.29	2180316.73
36	496024.62	2180337.45
37	495986.35	2180362.30
38	495950.88	2180391.02
39	495918.61	2180423.29
40	495889.89	2180458.76
41	495865.04	2180497.03
42	495844.32	2180537.70
43	495827.96	2180580.30
44	495816.15	2180624.38
45	495809.01	2180669.46
46	495806.62	2180715.03
47	495809.01	2180760.61
48	495816.15	2180805.68
49	495827.96	2180849.76
50	495844.32	2180892.37
51	495865.04	2180933.03
52	495889.89	2180971.31
53	495918.61	2181006.77
54	495950.88	2181039.04
55	495986.35	2181067.76
56	496024.62	2181092.62
57	496065.29	2181113.34
58	496107.89	2181129.69
59	496151.98	2181141.51
60	496197.05	2181148.64
1	496242.62	2181151.03