



**Министерство
экологии и природных ресурсов
Нижегородской области**

Включен в Реестр
нормативных актов органов
исполнительной власти
Нижегородской области

03 MAR 2022

№ в реестре

19404-319-23/22П/од

П Р И К А З

09.02.2022

№ 319-23/22П/од

г. Нижний Новгород

**Об установлении
зон санитарной охраны водозабора
(скважины) МУП «Княгининское ЖКХ»,
расположенного в урочище Козьи Рожки
Княгининского муниципального района
Нижегородской области**

В соответствии с Федеральным законом от 30 марта 1999 г. № 52-ФЗ «О санитарно-эпидемиологическом благополучии населения», руководствуясь положениями статьи 106 Земельного кодекса Российской Федерации, Положением о министерстве экологии и природных ресурсов Нижегородской области, утвержденным постановлением Правительства Нижегородской области от 31 декабря 2010 г. № 965, на основании санитарно - эпидемиологического заключения Управления Роспотребнадзора по Нижегородской области от 14 декабря 2021 г. № 52.НЦ.04.000.Т.001602.12.21 о соответствии проекта зон санитарной охраны водозабора (скважины) в урочище Козьи Рожки МУП «Княгининское ЖКХ» Княгининского муниципального района Нижегородской области государственным санитарно-эпидемиологическим правилам и нормативам

п р и к а з ы в а ю:

1. Установить границы зон санитарной охраны водозабора (скважины) МУП «Княгининское ЖКХ», расположенного в урочище Козьи Рожки Княгининского муниципального района Нижегородской области, согласно приложению к настоящему приказу.

2. Ограничения использования земельных участков в границах зон санитарной охраны водозабора (скважины) МУП «Княгининское ЖКХ», расположенного в урочище Козьи Рожки Княгининского муниципального района Нижегородской области, установлены частью 1 статьи 43 и пунктом 1 части 3 статьи 44 Водного кодекса Российской Федерации, подпунктом 14 пункта 5 статьи 27 Земельного кодекса Российской Федерации.

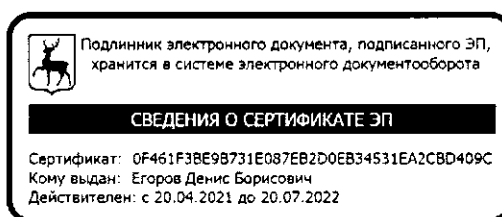
Мероприятия и режим хозяйственного использования территорий в границах зон санитарной охраны водозабора (скважины) МУП «Княгининское ЖКХ», расположенного в урочище Козьи Рожки Княгининского муниципального района Нижегородской области, определены пунктом 3.2

СанПиН 2.1.4.1110-02 «Зоны санитарной охраны источников водоснабжения и водопроводов питьевого назначения».

3. Во исполнение Федерального закона от 13 июля 2015 г. № 218-ФЗ «О государственной регистрации недвижимости» представить в федеральный орган исполнительной власти, уполномоченный Правительством Российской Федерации на осуществление государственного кадастрового учета, государственной регистрации прав, ведение Единого государственного реестра недвижимости и предоставление сведений, содержащихся в Едином государственном реестре недвижимости, документы о зонах санитарной охраны водозабора (скважины) МУП «Княгининское ЖКХ», расположенного в урочище Козьи Рожки Княгининского муниципального района Нижегородской области.

4. Контроль за исполнением настоящего приказа оставляю за собой.

Министр



Д.Б.Егоров

ПРИЛОЖЕНИЕ

к приказу министерства экологии
и природных ресурсов
Нижегородской области
от 09.02.2022 № 319-23/22П/од

Границы зон санитарной охраны водозабора (скважины) МУП «Княгининское ЖКХ», расположенного в урочище Козьи Рожки Княгининского муниципального района Нижегородской области

Зоны санитарной охраны (далее - ЗСО) организуются для водозабора МУП «Княгининское ЖКХ». Водозабор состоит из:

- артезианской скважины № 5, расположенной на территории Княгининского муниципального района Нижегородской области, 460 м на юго-запад от д. Драчиха, на земельном участке с кадастровым номером 52:30:0020004:167, водоотбор из скважины № 5 составляет 50,0 м³/сут.;

- артезианской скважины № 22, расположенной на территории Княгининского муниципального района Нижегородской области, 750 м на юго-запад от д. Драчиха, на земельном участке с кадастровым номером 52:30:0020004:166, водоотбор из скважины № 22 составляет 27,0 м³/сут.


ЗСО организуются в составе трех поясов: первый пояс (строгого режима) включает территорию расположения водозабора, второй и третий пояса (пояса ограничений) включают территории, предназначенные для предупреждения микробного и химического загрязнения воды в водоносном пласте.

Границы второго и третьего поясов ЗСО принимаются в соответствии с гидродинамическими расчетами и пунктом 2.2.2 СанПиН 2.1.4.1110-02.

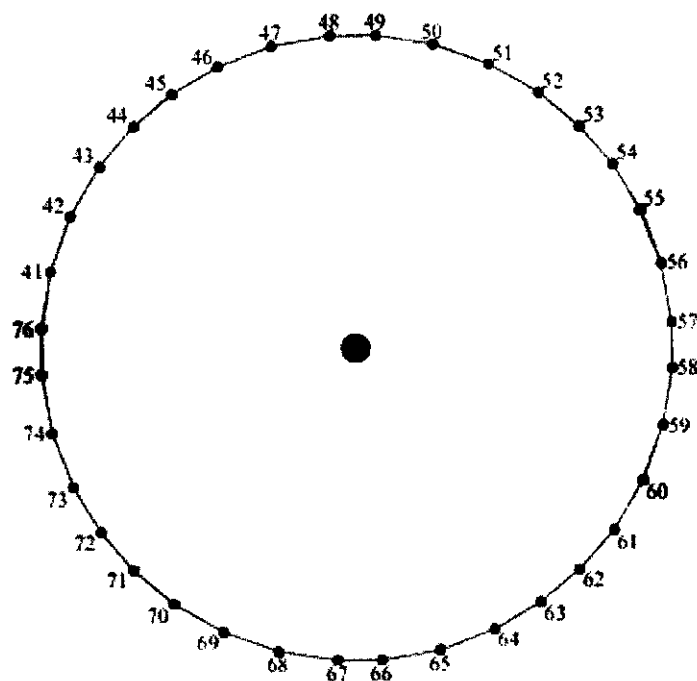
Подземные воды отнесены к защищенным от поверхностного загрязнения.

1. Границы ЗСО артезианской скважины № 5.

Размер первого пояса ЗСО скважины № 5 составляет 30,0 м, второго пояса - 30,8 м.



Размер третьего пояса ЗСО скважины № 5 составляет 208,0 м.



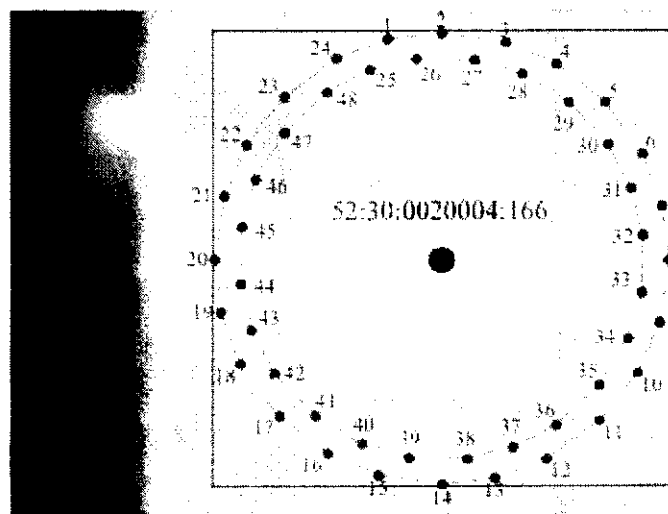
**Координаты характерных точек
границ первого, второго, третьего поясов ЗСО артезианской скважины № 5**

Обозначение характерных точек границ	Координаты (система координат ГСК-52)	
	Х	У
1	2	3
Первый пояс ЗСО скважины №5		
1	475078,29	2283751,42
2	475086,64	2283755,90
3	475092,47	2283761,76
4	475097,15	2283770,96
5	475098,48	2283779,77
6	475096,77	2283789,56
7	475092,32	2283797,96
8	475086,48	2283803,76
9	475077,28	2283808,44
10	475068,48	2283809,77
11	475058,66	2283808,11
12	475050,33	2283803,65
13	475044,45	2283797,74
14	475039,85	2283788,56
15	475038,53	2283779,77
16	475040,18	2283769,80
17	475044,60	2283761,60
18	475050,47	2283755,77
19	475059,67	2283751,09
20	475068,48	2283749,77
1	475078,29	2283751,42
Второй пояс ЗСО скважины №5		
21	475082,16	2283752,10
22	475089,69	2283757,35
23	475095,85	2283765,52
24	475098,92	2283774,76
25	475099,13	2283783,29
26	475096,14	2283793,45
27	475090,89	2283800,98
28	475082,70	2283807,09
29	475073,44	2283810,22
30	475064,95	2283810,42
31	475054,79	2283807,43
32	475047,26	2283802,18
33	475041,10	2283794,01
34	475038,03	2283784,79
35	475037,82	2283776,20
36	475040,86	2283766,10
37	475046,10	2283758,59
38	475054,37	2283752,32
39	475063,46	2283749,32
40	475072,00	2283749,11
21	475082,16	2283752,10
Третий пояс ЗСО скважины №5		
41	475120,45	2283578,36
42	475156,84	2283591,46
43	475189,61	2283610,68
44	475216,13	2283633,27
45	475237,60	2283658,68

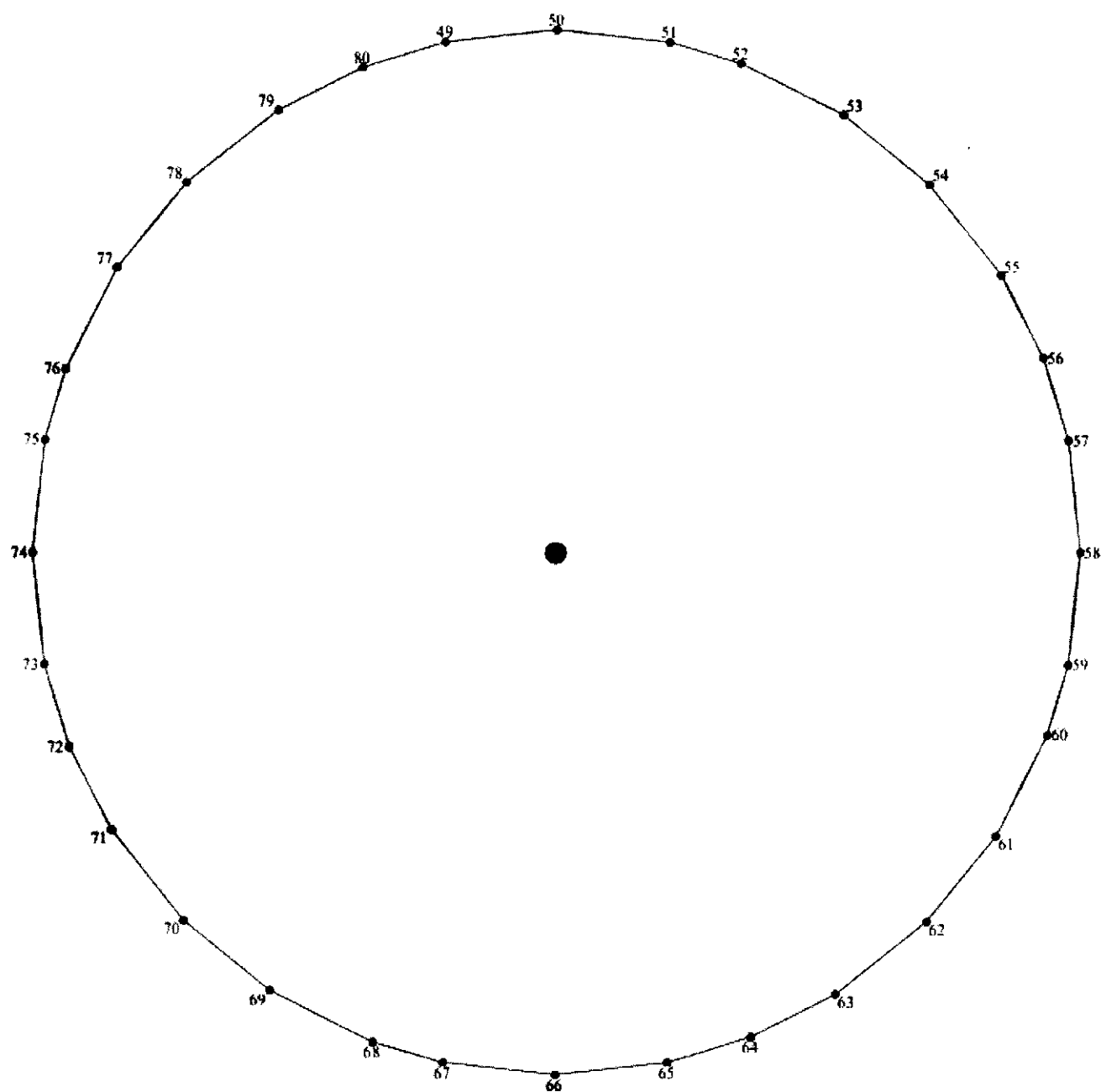
Обозначение характерных точек границ	Координаты (система координат ГСК-52)	
	Х	у
1	2	3
46	475255,57	2283688,88
47	475269,05	2283724,51
48	475275,83	2283763,41
49	475276,00	2283793,94
50	475269,86	2283831,80
51	475256,75	2283868,19
52	475237,51	2283900,95
53	475214,91	2283927,46
54	475189,56	2283949,10
55	475159,37	2283967,06
56	475123,74	2283980,54
57	475084,83	2283987,32
58	475054,22	2283987,47
59	475016,35	2283981,35
60	474979,96	2283968,26
61	474947,19	2283949,03
62	474920,82	2283926,26
63	474899,37	2283900,87
64	474881,15	2283870,68
65	474867,67	2283835,05
66	474860,89	2283796,14
67	474860,89	2283766,70
68	474866,93	2283727,51
69	474880,04	2283691,12
70	474899,28	2283658,36
71	474922,07	2283632,00
72	474947,41	2283610,59
73	474977,61	2283592,63
74	475013,24	2283579,15
75	475052,15	2283572,37
76	475082,57	2283572,37
41	475120,45	2283578,36

2. Границы ЗСО артезианской скважины № 22.

Размер первого пояса ЗСО скважины № 22 составляет 30,0 м, второго пояса - 26,8 м.



Размер третьего пояса ЗСО скважины № 22 составляет 180,8 м.



Координаты характерных точек
границ первого, второго, третьего поясов ЗСО артезианской скважины № 22

Обозначение характерных точек границ	Координаты (система координат ГСК-52)	
	X	Y
1	2	3
Первый пояс ЗСО скважины №22		
1	474742,67	2283717,89
2	474743,46	2283725,05
3	474742,24	2283733,53
4	474739,33	2283740,23
5	474734,29	2283746,64

Обозначение характерных точек границ	Координаты (система координат ГСК-52)	
	Х	У
1	2	3
6	474727,44	2283751,60
7	474720,58	2283754,11
8	474713,46	2283755,05
9	474704,99	2283753,83
10	474698,29	2283750,93
11	474691,92	2283745,93
12	474686,85	2283738,90
13	474684,29	2283732,04
14	474683,46	2283725,05
15	474684,68	2283716,59
16	474687,61	2283709,82
17	474692,57	2283703,51
18	474699,58	2283698,40
19	474706,45	2283695,80
20	474713,53	2283695,05
21	474721,93	2283696,28
22	474728,67	2283699,19
23	474734,99	2283704,20
24	474740,08	2283711,06
1	474742,67	2283717,89
Второй пояс ЗСО скважины №22		
25	474738,58	2283715,51
26	474740,05	2283721,73
27	474739,89	2283729,47
28	474738,06	2283735,67
29	474734,28	2283741,91
30	474728,72	2283747,07
31	474722,92	2283750,04
32	474716,74	2283751,64
33	474709,05	2283751,47
34	474702,85	2283749,65
35	474696,64	2283745,90
36	474691,35	2283740,18
37	474688,35	2283734,41
38	474686,87	2283728,35
39	474687,03	2283720,65
40	474688,89	2283714,37
41	474692,59	2283708,23
42	474698,30	2283702,90
43	474704,06	2283699,87
44	474710,21	2283698,45
45	474717,87	2283698,63
46	474724,11	2283700,46
47	474730,27	2283704,23
48	474735,57	2283709,80
25	474738,58	2283715,51
Третий пояс ЗСО скважины №22		
49	474890,12	2283686,31
50	474894,26	2283725,05
51	474890,01	2283764,03
52	474882,81	2283788,37
53	474865,02	2283823,62
54	474841,02	2283853,18
55	474809,63	2283878,16

Обозначение характерных точек границ	Координаты (система координат ГСК-52)	
	Х	У
1	2	3
56	474780,78	2283892,85
57	474752,25	2283901,65
58	474713,46	2283905,85
59	474674,52	2283901,58
60	474650,14	2283894,40
61	474614,90	2283876,62
62	474585,33	2283852,61
63	474560,36	2283821,24
64	474545,68	2283792,42
65	474536,86	2283763,77
66	474532,66	2283725,05
67	474536,98	2283686,04
68	474544,11	2283661,73
69	474561,88	2283626,50
70	474585,90	2283596,92
71	474617,27	2283571,96
72	474646,19	2283557,23
73	474674,79	2283548,43
74	474713,46	2283544,25
75	474752,53	2283548,50
76	474776,78	2283555,70
77	474812,02	2283573,48
78	474841,59	2283597,49
79	474866,56	2283628,88
80	474881,30	2283657,75
49	474890,12	2283686,31