



**Министерство
экологии и природных ресурсов
Нижегородской области**

Включен в Реестр
нормативных актов органов
исполнительной власти
Нижегородской области

06 АПР 2022

№ в реестре

19624-319-319-88/22П/од

П Р И К А З

16.03.2022

319-88/22П/од

№

г. Нижний Новгород

**Об установлении
зон санитарной охраны водозабора
с. Островское МУП «Княгининское ЖКХ»
Княгининского муниципального района
Нижегородской области**

В соответствии с Федеральным законом от 30 марта 1999 г. № 52-ФЗ «О санитарно-эпидемиологическом благополучии населения», руководствуясь положениями статьи 106 Земельного кодекса Российской Федерации, Положением о министерстве экологии и природных ресурсов Нижегородской области, утвержденным постановлением Правительства Нижегородской области от 31 декабря 2010 г. № 965, на основании санитарно - эпидемиологического заключения Управления Роспотребнадзора по Нижегородской области от 22 февраля 2022 г. № 52.НЦ.04.000.Т.000167.02.22 о соответствии проекта зон санитарной охраны водозабора с. Островское МУП «Княгининское ЖКХ» Княгининского муниципального района Нижегородской области государственным санитарно-эпидемиологическим правилам и нормативам п р и к а з ы в а ю:

1. Установить границы зон санитарной охраны водозабора с. Островское МУП «Княгининское ЖКХ» Княгининского муниципального района Нижегородской области согласно приложению к настоящему приказу.

2. Ограничения использования земельных участков в границах зон санитарной охраны водозабора с. Островское МУП «Княгининское ЖКХ» Княгининского муниципального района Нижегородской области установлены частью 1 статьи 43 и пунктом 1 части 3 статьи 44 Водного кодекса Российской Федерации, подпунктом 14 пункта 5 статьи 27 Земельного кодекса Российской Федерации.

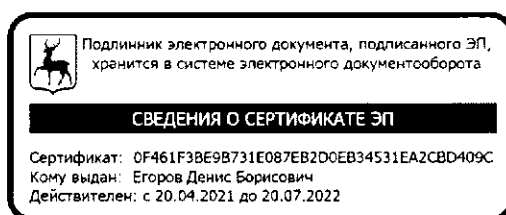
Мероприятия и режим хозяйственного использования территорий в границах зон санитарной охраны водозабора с. Островское МУП «Княгининское ЖКХ» Княгининского муниципального района Нижегородской области определены пунктом 3.2 СанПиН 2.1.4.1110-02 «Зоны санитарной охраны источников водоснабжения и водопроводов питьевого назначения».

3. Во исполнение Федерального закона от 13 июля 2015 г. № 218-ФЗ «О государственной регистрации недвижимости» представить в федеральный орган

исполнительной власти, уполномоченный Правительством Российской Федерации на осуществление государственного кадастрового учета, государственной регистрации прав, ведение Единого государственного реестра недвижимости и предоставление сведений, содержащихся в Едином государственном реестре недвижимости, документы о зонах санитарной охраны водозабора с. Островское МУП «Княгининское ЖКХ» Княгининского муниципального района Нижегородской области.

4. Контроль за исполнением настоящего приказа возложить на первого заместителя министра О.Е.Белянину.

Министр



Д.Б.Егоров

ПРИЛОЖЕНИЕ

к приказу министерства экологии
и природных ресурсов
Нижегородской области
от 16.03.2022 № 319-88/22П/од

Границы зон санитарной охраны водозабора с. Островское МУП «Княгининское ЖКХ» Княгининского муниципального района Нижегородской области

Зоны санитарной охраны (далее - ЗСО) организуются для водозабора, состоящего из артезианских скважин № 12 и № 13, находящихся на балансе МУП «Княгининское ЖКХ», расположенных на территории Княгининского муниципального района Нижегородской области, с. Островское, на земельных участках с кадастровыми номерами № 52:30:0020004:270 и № 52:30:0020003:470.

Водоотбор из артезианской скважины № 12 (ул. Колхозная) составляет 27,42 м³/сут., из артезианской скважины № 13 (ул. Н.Островского) - 22,26 м³/сут.

ЗСО организуются в составе трех поясов: первый пояс (строгого режима) включает территорию расположения водозабора, второй и третий пояса (пояса ограничений) включают территории, предназначенные для предупреждения микробного и химического загрязнения воды в водоносном пласте.

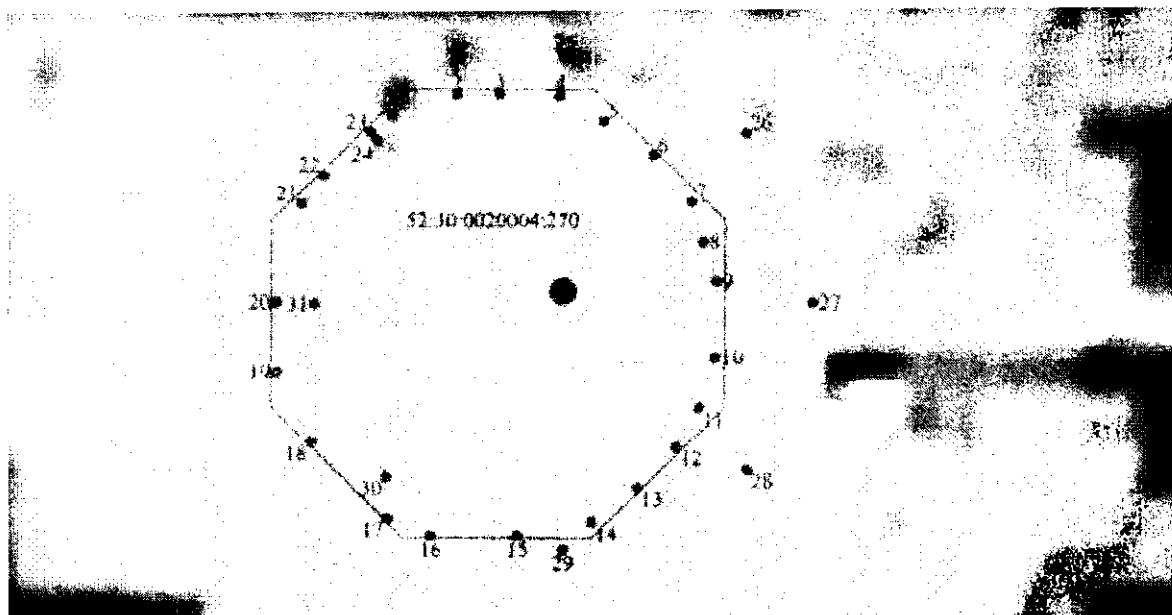
Границы второго и третьего поясов ЗСО принимаются в соответствии с гидродинамическими расчетами и пунктом 2.2.2 СанПиН 2.1.4.1110-02.

Подземные воды отнесены к защищенным от поверхностного загрязнения.

1. Границы поясов ЗСО артезианской скважины № 12 (ул. Колхозная).

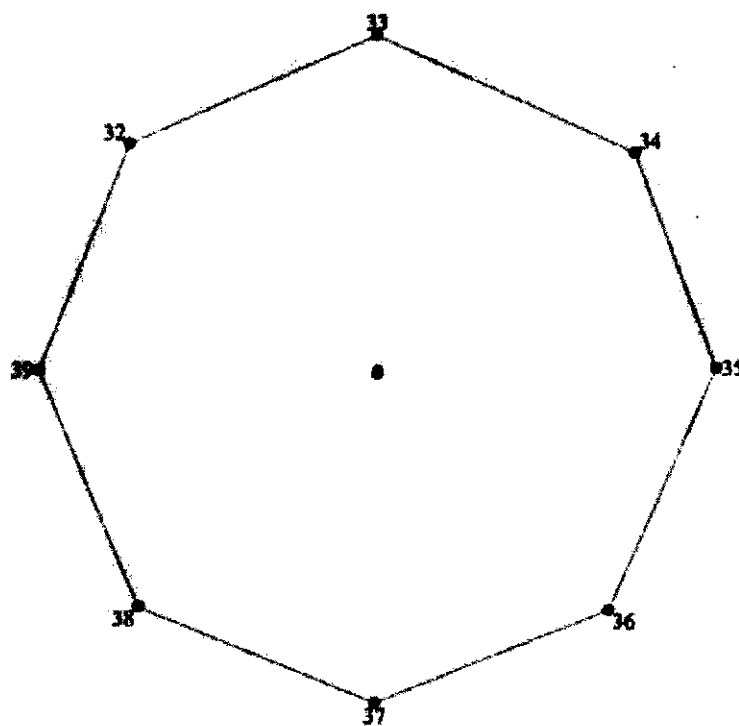
Размер первого пояса ЗСО артезианской скважины сокращен до 24,0 м в северном направлении, до 20,0 м в восточном направлении, по другим направлениям составляет 30,0 м.

Размер второго пояса ЗСО артезианской скважины составляет 33,0 м.



Масштаб 1:1000

Размер третьего пояса ЗСО артезианской скважины составляет 223,2 м.



Масштаб 1:5000


Координаты характерных точек
границ первого, второго, третьего поясов ЗСО
артезианской скважины № 12 (ул. Колхозная)

Обозначение характерных точек границ	Координаты (система координат ГСК-52)	
	Х	У
1	2	3
Первый пояс ЗСО артезианской скважины № 12		
1	481113,26	2288175,21
2	481116,06	2288183,66
3	481116,12	2288189,41
4	481115,80	2288197,47
5	481112,50	2288203,30
6	481107,89	2288209,86
7	481101,69	2288215,00
8	481096,31	2288216,54
9	481091,02	2288218,32
10	481081,03	2288218,20
11	481074,18	2288216,04
12	481068,98	2288213,06
13	481063,53	2288207,88
14	481058,92	2288201,77
15	481057,10	2288191,97
16	481057,14	2288180,41
17	481059,49	2288174,70
18	481069,80	2288164,67
19	481079,14	2288160,16
20	481088,44	2288160,08
21	481101,55	2288163,36
22	481105,23	2288166,19
23	481111,02	2288172,42
1	481113,26	2288175,21
Второй пояс ЗСО артезианской скважины № 12		
24	481109,93	2288173,21
25	481121,21	2288198,05
26	481110,82	2288222,09
27	481088,21	2288231,05
28	481065,96	2288222,42
29	481055,21	2288198,05
30	481065,10	2288174,49
31	481088,21	2288165,05
24	481109,93	2288173,21
Третий пояс ЗСО артезианской скважины № 12		
32	481239,55	2288034,00
33	481311,41	2288198,05
34	481232,91	2288367,99
35	481088,21	2288421,25
36	480926,47	2288351,86
37	480865,01	2288198,05
38	480929,60	2288041,01
39	481088,21	2287974,85
32	481239,55	2288034,00

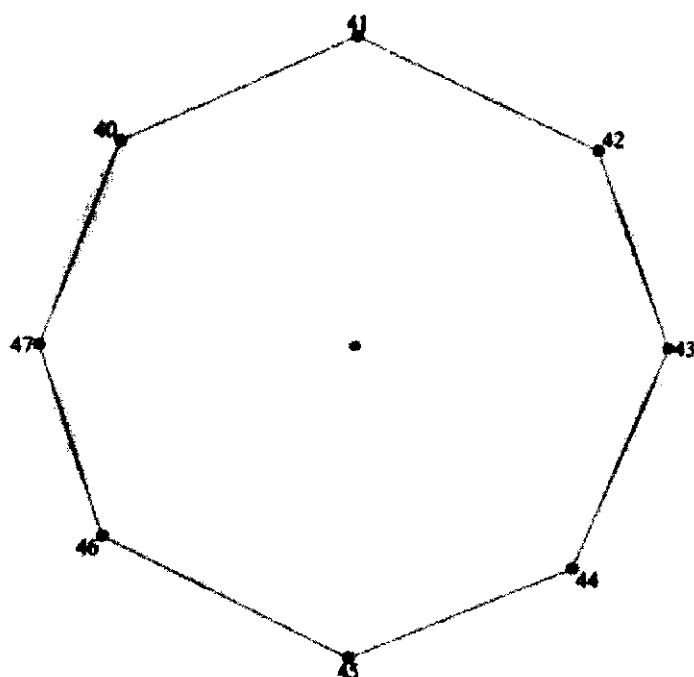
2. Границы поясов ЗСО артезианской скважины № 13 (ул. Н.Островского).

Размер первого пояса ЗСО артезианской скважины сокращен до 22,0 м в северном направлении, до 24,0 м в восточном направлении, до 18,0 м в южном направлении, до 19,0 м в западном направлении.

Размер второго пояса ЗСО артезианской скважины составляет 30,7 м.



Размер третьего пояса ЗСО артезианской скважины составляет 207,7 м.



Масштаб 1:5000

Координаты характерных точек
границ первого, второго, третьего поясов ЗСО
артезианской скважины № 13 (ул. Н.Островского)

Обозначение характерных точек границ	Координаты (система координат ГСК-52)	
	Х	у
1	2	3
Первый пояс ЗСО артезианской скважины № 13		
1	481076,08	2287252,72
2	481079,00	2287255,64
3	481081,88	2287259,45
4	481084,20	2287263,89
5	481084,25	2287270,92
6	481083,88	2287278,40
7	481083,07	2287282,41
8	481081,11	2287287,97
9	481077,05	2287291,86
10	481070,73	2287296,89
11	481064,79	2287301,34
12	481062,57	2287301,26
13	481056,24	2287294,62
14	481045,37	2287280,51
15	481041,03	2287274,92
16	481041,15	2287272,03
17	481042,49	2287268,34

Обозначение характерных точек границ	Координаты (система координат ГСК-52)	
	х	у
1	2	3
18	481059,57	2287258,02
19	481070,39	2287251,90
20	481073,10	2287251,71
1	481076,08	2287252,72
Второй пояс ЗСО артезианской скважины № 13		
21	481068,26	2287245,34
22	481076,89	2287249,20
23	481082,50	2287253,87
24	481086,67	2287259,42
25	481090,67	2287271,30
26	481090,08	2287281,95
27	481085,34	2287292,57
28	481078,46	2287299,63
29	481067,62	2287304,75
30	481060,19	2287305,66
31	481049,03	2287303,56
32	481039,45	2287297,60
33	481032,71	2287288,65
34	481029,82	2287279,42
35	481029,83	2287270,38
36	481033,39	2287259,99
37	481039,86	2287251,95
38	481047,21	2287247,14
39	481056,85	2287244,44
21	481068,26	2287245,34
Третий пояс ЗСО артезианской скважины № 13		
40	481196,88	2287120,19
41	481267,43	2287276,16
42	481192,34	2287436,02
43	481059,73	2287483,86
44	480912,74	2287422,91
45	480852,03	2287276,16
46	480932,49	2287112,00
47	481059,73	2287068,46
40	481196,88	2287120,19