



**Министерство
экологии и природных ресурсов
Нижегородской области**

Включен в Реестр
нормативных актов органов
исполнительной власти
Нижегородской области

11 АПР 2022

№ в реестре

19682-319-319-92/1217/ef

П Р И К А З

21.03.2022

№ 319-92/22П/од

г. Нижний Новгород

**Об установлении
зон санитарной охраны водозаборной
скважины ООО «Милк» на южной окраине
г. Лысково Лысковского муниципального
округа Нижегородской области**

В соответствии с Федеральным законом от 30 марта 1999 г. № 52-ФЗ «О санитарно-эпидемиологическом благополучии населения», руководствуясь положениями статьи 106 Земельного кодекса Российской Федерации, Положением о министерстве экологии и природных ресурсов Нижегородской области, утвержденным постановлением Правительства Нижегородской области от 31 декабря 2010 г. № 965, на основании санитарно - эпидемиологического заключения Управления Роспотребнадзора по Нижегородской области от 11 января 2022 г. № 52.НЦ.04.000.Т.000008.01.22 о соответствии проекта зон санитарной охраны водозаборной скважины ООО «Милк» на южной окраине г. Лысково Нижегородской области государственным санитарно-эпидемиологическим правилам и нормативам

п р и к а з ы в а ю:

1. Приказ Минэкологии Нижегородской области от 12 октября 2020 г. № 319-396/20П/од «Об установлении зон санитарной охраны водозаборного участка ООО «Милк», расположенного на южной окраине г. Лысково Лысковского муниципального округа Нижегородской области» отменить и установить границы зон санитарной охраны водозаборной скважины ООО «Милк» на южной окраине г. Лысково Лысковского муниципального округа Нижегородской области согласно приложению к настоящему приказу.

2. Ограничения использования земельных участков в границах зон санитарной охраны водозаборной скважины ООО «Милк» на южной окраине г. Лысково Лысковского муниципального округа Нижегородской области установлены частью 1 статьи 43 и пунктом 1 части 3 статьи 44 Водного кодекса Российской Федерации, подпунктом 14 пункта 5 статьи 27 Земельного кодекса Российской Федерации.

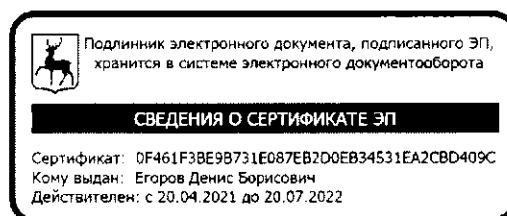
Мероприятия и режим хозяйственного использования территорий в границах зон санитарной охраны водозаборной скважины ООО «Милк» на южной окраине г. Лысково Лысковского муниципального округа

Нижегородской области определены пунктом 3.2 СанПиН 2.1.4.1110-02 «Зоны санитарной охраны источников водоснабжения и водопроводов питьевого назначения».

3. Во исполнение Федерального закона от 13 июля 2015 г. № 218-ФЗ «О государственной регистрации недвижимости» представить в федеральный орган исполнительной власти, уполномоченный Правительством Российской Федерации на осуществление государственного кадастрового учета, государственной регистрации прав, ведение Единого государственного реестра недвижимости и предоставление сведений, содержащихся в Едином государственном реестре недвижимости, документы о зонах санитарной охраны водозаборной скважины ООО «Милк» на южной окраине г. Лысково Лысковского муниципального округа Нижегородской области.

4. Контроль за исполнением настоящего приказа возложить на первого заместителя министра О.Е.Белянину.

Министр



Д.Б.Егоров

ПРИЛОЖЕНИЕ


к приказу министерства экологии
и природных ресурсов
Нижегородской области
от 21.03.2022 № 319-92/22П/од

Границы зон санитарной охраны водозаборной скважины ООО «Милк» на южной окраине г. Лысково Лысковского муниципального округа Нижегородской области

Зоны санитарной охраны (далее - ЗСО) организуются для водозаборной скважины ООО «Милк», расположенной на южной окраине г. Лысково Лысковского муниципального округа Нижегородской области. Предельно допустимое водопотребление из скважины составляет 86,4 м³/сут.

ЗСО организуются в составе трех поясов: первый пояс (строгого режима) включает территорию расположения скважины, второй и третий пояса (пояса ограничений) включают территории, предназначенные для предупреждения микробного и химического загрязнения воды в водоносном пласте. Подземные воды отнесены к защищенным от поверхностного загрязнения.

1. Граница первого пояса ЗСО для водозаборной скважины ООО «Милк» в плане имеет форму прямоугольника. Размер первого пояса ЗСО скважины относительного нормативного размера, равного 30,0 м, сокращен. Минимальное расстояние от оси скважины в северо-западном направлении составляет 13,0 м, в юго-восточном - 17,0 м, в северо-восточном и юго-западном направлениях - 30,0 м.



**Координаты характерных точек границы первого пояса
ЗСО водозаборной скважины ООО «Милк»**

Обозначение характерных точек границ	Координаты (система координат МСК-52)	
	Х	у
1	2	3
1	494392.68	2279624.36
2	494445.39	2279641.77
3	494436.33	2279669.70
4	494383.90	2279653.70
1	494392.68	2279624.36

2. Границы второго и третьего поясов ЗСО принимаются в соответствии с гидродинамическими расчетами и пунктом 2.2.2 СанПиН 2.1.4.1110-02.

2.1. Граница второго пояса ЗСО водозаборной скважины ООО «Милк» устанавливается в форме окружности радиусом 30,0 м от оси скважины.




**Координаты характерных точек границы второго пояса
ЗСО водозаборной скважины ООО «Милк»**

Обозначение характерных точек границ	Координаты (система координат МСК-52)	
	Х	у
1	2	3
1	494445.83	2279655.44
2	494443.29	2279661.16
3	494439.60	2279666.23
4	494434.93	2279670.43
5	494429.52	2279673.58
6	494423.55	2279675.51
7	494417.30	2279676.16
8	494411.07	2279675.51
9	494405.10	2279673.58
10	494399.67	2279670.43
11	494395.02	2279666.23

Обозначение характерных точек границ	Координаты (система координат ГСК-52)	
	X	Y
1	2	3
12	494391.33	2279661.16
13	494388.78	2279655.44
14	494387.47	2279649.30
15	494387.47	2279643.04
16	494388.78	2279636.89
17	494391.33	2279631.16
18	494395.02	2279626.09
19	494399.67	2279621.90
20	494405.10	2279618.75
21	494411.07	2279616.82
22	494417.30	2279616.17
23	494423.55	2279616.82
24	494429.52	2279618.75
25	494434.93	2279621.90
26	494439.60	2279626.09
27	494443.29	2279631.16
28	494445.83	2279636.89
29	494447.15	2279643.04
30	494447.15	2279649.30
1	494445.83	2279655.44

2.2. Граница третьего пояса ЗСО водозаборной скважины ООО «Милк» устанавливается в форме окружности радиусом 138,0 м от оси скважины.



Координаты характерных точек границы третьего пояса
ЗСО водозаборной скважины ООО «Милк»

Обозначение характерных точек границ	Координаты (система координат ГСК-52)	
	Х	у
1	2	3
1	494554.55	2279660.59
2	494548.56	2279688.81
3	494536.81	2279715.16
4	494519.87	2279738.50
5	494498.42	2279757.80
6	494473.43	2279772.23
7	494445.99	2279781.15
8	494417.31	2279784.16
9	494388.62	2279781.15
10	494361.19	2279772.23
11	494336.19	2279757.80
12	494314.75	2279738.50
13	494297.80	2279715.16
14	494286.05	2279688.81
15	494280.07	2279660.59
16	494280.07	2279631.74
17	494286.05	2279603.51
18	494297.80	2279577.16
19	494314.75	2279553.83
20	494336.19	2279534.52
21	494361.19	2279520.10
22	494388.62	2279511.18
23	494417.31	2279508.17
24	494445.99	2279511.18
25	494473.43	2279520.10
26	494498.42	2279534.52
27	494519.87	2279553.83
28	494536.81	2279577.16
29	494548.56	2279603.51
30	494554.55	2279631.74
1	494554.55	2279660.59