



**Министерство
экологии и природных ресурсов
Нижегородской области**

Включен в Реестр
нормативных актов органов
исполнительной власти
Нижегородской области

19 АПР 2022

№ в реестре

19444-319-319-284/22П/ол

П Р И К А З

28.03.2022

319-284/22П/ол

№

г. Нижний Новгород

**Об установлении
зон санитарной охраны водозаборного
участка МП «Радуга» г.о.г. Первомайск
Нижегородской области**

В соответствии с Федеральным законом от 30 марта 1999 г. № 52-ФЗ «О санитарно-эпидемиологическом благополучии населения», руководствуясь положениями статьи 106 Земельного кодекса Российской Федерации, Положением о министерстве экологии и природных ресурсов Нижегородской области, утвержденным постановлением Правительства Нижегородской области от 31 декабря 2010 г. № 965, на основании санитарно - эпидемиологического заключения Управления Роспотребнадзора по Нижегородской области от 16 февраля 2022 г. № 52.НЦ.04.000.Т.000149.02.22 о соответствии проекта зон санитарной охраны водозаборного участка МП «Радуга» г.о.г. Первомайск Нижегородской области государственным санитарно-эпидемиологическим правилам и нормативам

п р и к а з ы в а ю:

1. Установить границы зон санитарной охраны водозаборного участка МП «Радуга» г.о.г. Первомайск Нижегородской области согласно приложению к настоящему приказу.

2. Ограничения использования земельных участков в границах зон санитарной охраны водозаборного участка МП «Радуга» г.о.г. Первомайск Нижегородской области установлены частью 1 статьи 43 и пунктом 1 части 3 статьи 44 Водного кодекса Российской Федерации, подпунктом 14 пункта 5 статьи 27 Земельного кодекса Российской Федерации.


Мероприятия и режим хозяйственного использования территорий в границах зон санитарной охраны водозаборного участка МП «Радуга» г.о.г. Первомайск Нижегородской области определены пунктом 3.2 СанПиН 2.1.4.1110-02 «Зоны санитарной охраны источников водоснабжения и водопроводов питьевого назначения».

3. Во исполнение Федерального закона от 13 июля 2015 г. № 218-ФЗ «О государственной регистрации недвижимости» представить в федеральный орган исполнительной власти, уполномоченный Правительством Российской

Федерации на осуществление государственного кадастрового учета, государственной регистрации прав, ведение Единого государственного реестра недвижимости и предоставление сведений, содержащихся в Едином государственном реестре недвижимости, документы о зонах санитарной охраны водозаборного участка МП «Радуга» г.о.г. Первомайск Нижегородской области.

4. Контроль за исполнением настоящего приказа возложить на первого заместителя министра О.Е.Белянину.

Министр



Д.Б.Егоров

ПРИЛОЖЕНИЕ

к приказу министерства экологии
и природных ресурсов
Нижегородской области
от 28.03.2022 № 319-284/22П/од

Границы зон санитарной охраны водозаборного участка МП «Радуга» г.о.г. Первомайск Нижегородской области


Зоны санитарной охраны (далее - ЗСО) организуются для водозаборного участка МП «Радуга», расположенного в г. Первомайск Нижегородской области, промузел «Северный», площадка № 16. Водозаборный участок состоит из одной действующей водозаборной скважины № 5, заявленный водоотбор из которой составляет 90,0 м³/сут.

ЗСО организуются в составе трех поясов: первый пояс (строгого режима) включает территорию расположения водозабора, второй и третий пояса (пояса ограничений) включают территории, предназначенные для предупреждения микробного и химического загрязнения воды в водоносном пласте.

Границы второго и третьего поясов ЗСО принимаются в соответствии с гидродинамическими расчетами и пунктом 2.2.2 СанПиН 2.1.4.1110-02.

Подземные воды отнесены к защищенным от поверхностного загрязнения.

1. Граница первого пояса ЗСО водозаборной скважины № 5 МП «Радуга» устанавливается на расстоянии 30,0 м от оси скважины.




Масштаб 1:1050

Координаты характерных точек границы первого пояса ЗСО
водозаборной скважины № 5 МП «Радуга»

Обозначение характерных точек границ	Координаты (система координат ГСК-52)	
	х	у
1	2	3
1	370320.10	2201779.07
2	370323.79	2201784.14
3	370326.34	2201789.87
4	370327.64	2201796.00
5	370327.64	2201802.27
6	370326.34	2201808.41
7	370323.79	2201814.14
8	370320.10	2201819.21
9	370315.44	2201823.41
10	370310.01	2201826.54
11	370304.04	2201828.48
12	370297.81	2201829.14
13	370291.57	2201828.48
14	370285.60	2201826.54
15	370280.17	2201823.41
16	370275.51	2201819.21
17	370271.82	2201814.14
18	370269.27	2201808.41
19	370267.97	2201802.27
20	370267.97	2201796.00
21	370269.27	2201789.87
22	370271.82	2201784.14
23	370275.51	2201779.07
24	370280.17	2201774.87
25	370285.60	2201771.73
26	370291.57	2201769.79
27	370297.81	2201769.14
28	370304.04	2201769.79
29	370310.01	2201771.73
30	370315.44	2201774.87
1	370320.10	2201779.07

2. Граница второго пояса ЗСО водозаборной скважины № 5 МП «Радуга» устанавливается на расстоянии 36,0 м от оси скважины.



Масштаб 1:1070

Координаты характерных точек границы второго пояса ЗСО
водозаборной скважины № 5 МП «Радуга»

Обозначение характерных точек границ	Координаты (система координат ГСК-52)	
	х	у
1	2	3
1	370324.56	2201775.05
2	370328.98	2201781.14
3	370332.04	2201788.01
4	370333.61	2201795.38
5	370333.61	2201802.90
6	370332.04	2201810.26
7	370328.98	2201817.14
8	370324.56	2201823.23
9	370318.97	2201828.26
10	370312.45	2201832.03
11	370305.29	2201834.35
12	370297.81	2201835.14
13	370290.32	2201834.35
14	370283.16	2201832.03
15	370276.65	2201828.26
16	370271.05	2201823.23
17	370266.63	2201817.14
18	370263.57	2201810.26
19	370262.00	2201802.90
20	370262.00	2201795.38
21	370263.57	2201788.01
22	370266.63	2201781.14
23	370271.05	2201775.05

Обозначение характерных точек границ	Координаты (система координат ГСК-52)	
	Х	У
1	2	3
24	370276.65	2201770.01
25	370283.16	2201766.25
26	370290.32	2201763.92
27	370297.81	2201763.14
28	370305.29	2201763.92
29	370312.45	2201766.25
30	370318.97	2201770.01
1	370324.56	2201775.05

3. Граница третьего пояса ЗСО водозаборной скважины № 5 МП «Радуга» устанавливается на расстоянии 151,0 м от оси скважины.



Масштаб 1:3200

Координаты характерных точек границы третьего пояса ЗСО водозаборной скважины № 5 АО МП «Радуга»

Обозначение характерных точек границ	Координаты (система координат ГСК-52)	
	Х	У
1	2	3
1	370410.02	2201698.10
2	370428.58	2201723.64

Обозначение характерных точек границ	Координаты (система координат ГСК-52)	
	Х	У
1	2	3
3	370441.41	2201752.48
4	370447.98	2201783.36
5	370447.98	2201814.92
6	370441.41	2201845.80
7	370428.58	2201874.64
8	370410.02	2201900.18
9	370386.56	2201921.30
10	370359.22	2201937.08
11	370329.20	2201946.84
12	370297.81	2201950.14
13	370266.41	2201946.84
14	370236.39	2201937.08
15	370209.05	2201921.30
16	370185.59	2201900.18
17	370167.04	2201874.64
18	370154.20	2201845.80
19	370147.63	2201814.92
20	370147.63	2201783.36
21	370154.20	2201752.48
22	370167.04	2201723.64
23	370185.59	2201698.10
24	370209.05	2201676.98
25	370236.39	2201661.19
26	370266.41	2201651.44
27	370297.81	2201648.14
28	370329.20	2201651.44
29	370359.22	2201661.19
30	370386.56	2201676.98
1	370410.02	2201698.10