



**Министерство  
градостроительной деятельности и развития агломераций  
Нижегородской области**

Включен в Регистр  
нормативных актов органов  
исполнительной власти  
Нижегородской области

05 МАЙ 2022

№ в регестре

20013-330-004-01.03/32

**П Р И К А З**

12 апреля 2022 г.

№ 07-02-03/32

г. Нижний Новгород

**Об утверждении документации по внесению  
изменений в проект межевания территории,  
ограниченной ул. Петрищева, ул. Гайдара,  
просп. Циолковского, проездом Свято-  
Тихоновский в городе Дзержинске  
Нижегородской области**

В соответствии со статьями 8<sup>2</sup>, 41, 41<sup>1</sup>, 43, 46 Градостроительного кодекса Российской Федерации, пунктом 3 статьи 2<sup>1</sup> Закона Нижегородской области от 23 декабря 2014 г. № 197-З «О перераспределении отдельных полномочий между органами местного самоуправления муниципальных образований Нижегородской области и органами государственной власти Нижегородской области», пунктом 3.1.10 Положения о министерстве градостроительной деятельности и развития агломераций Нижегородской области, утвержденного постановлением Правительства Нижегородской области от 16 апреля 2020 г. №308, на основании приказа министерства градостроительной деятельности и развития агломераций Нижегородской области от 25 января 2021 г. №07-02-02/9 «О подготовке документации по внесению изменений в проект межевания территории, ограниченной ул. Петрищева, ул. Гайдара, просп. Циолковского, проездом Свято-Тихоновский в городе Дзержинске Нижегородской области», с учетом протокола общественных обсуждений от 15 марта 2022 г. и заключения о результатах общественных обсуждений от 15 марта 2022 г.

**п р и к а з ы в а ю:**

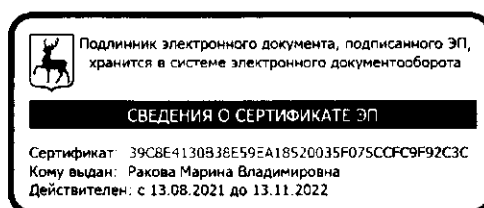
1. Утвердить прилагаемую документацию по внесению изменений в проект межевания территории, ограниченной ул. Петрищева, ул. Гайдара, просп.

Циолковского, проездом Свято-Тихоновский в городе Дзержинске Нижегородской области, утвержденный постановлением администрации города Дзержинска Нижегородской области от 2 февраля 2009 г. № 209.

2. Направить в течение четырех дней со дня утверждения документацию по внесению изменений в проект межевания территории, ограниченной ул. Петрищева, ул. Гайдара, просп. Циолковского, проездом Свято-Тихоновский в городе Дзержинске Нижегородской области главе городского округа город Дзержинск.

3. Разместить настоящий приказ на официальном сайте министерства градостроительной деятельности и развития агломераций Нижегородской области в информационно-телекоммуникационной сети «Интернет».

Министр



М.В. Ракова

УТВЕРЖДЕНА  
приказом министерства градостроительной  
деятельности и развития агломераций  
Нижегородской области  
от 12 апреля 2022 г. №07-02-03/32

**Документация по внесению изменений в проект межевания территории,  
ограниченной ул. Петрищева, ул. Гайдара, просп. Циолковского, проездом  
Свято-Тихоновский в городе Дзержинске Нижегородской области**

Документация по внесению изменений в проект межевания территории, ограниченной ул. Петрищева, ул. Гайдара, просп. Циолковского, проездом Свято-Тихоновский в городе Дзержинске Нижегородской области (далее-документация по планировке территории) разработана в целях определения местоположения границ земельного участка необходимого для строительства здания спортивного назначения в границах земельного участка с кадастровым номером 52:21:0000103:5548, расположенного по адресу: Нижегородская область, г. Дзержинск, проспект Циолковского, д. 42А, находящегося в собственности городского округа города Дзержинска Нижегородской области.

**I. Перечень и сведения о площади образуемых земельных участков, в том числе возможные способы их образования. Вид разрешенного использования образуемых земельных участков.**

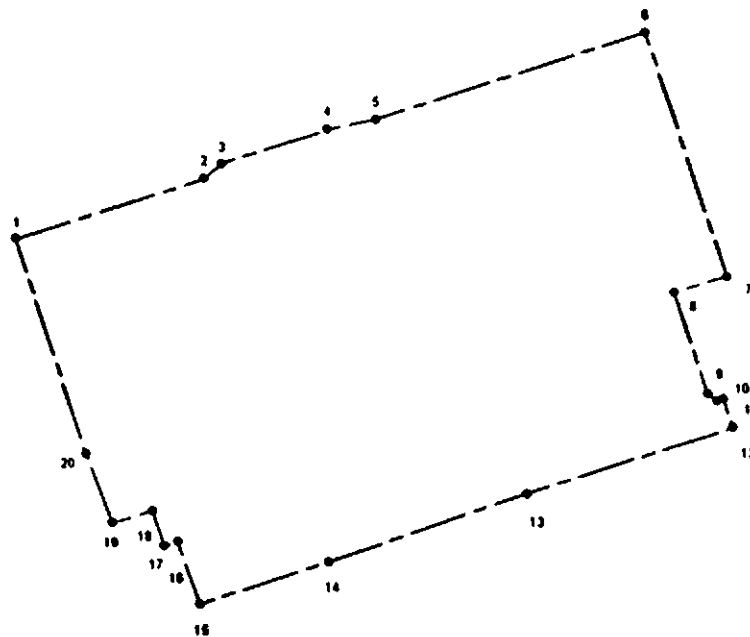
Документацией по планировке территории предусматривается образование земельного участка:

Условный номер образуемого земельного участка	Вид разрешенного использования образуемого земельного участка	Площадь образуемого земельного участка, кв. м.	Способ образования земельного участка
ЗУ1	Обеспечение занятий спортом в помещениях	2908	Раздел земельного участка с кадастровым номером 52:21:0000103:5548 с сохранением его в измененных границах



**II. Перечень и сведения о площади образуемых земельных участков, которые будут отнесены к территориям общего пользования или имуществу общего пользования, в том числе в отношении которых предполагаются резервирование и (или) изъятие для государственных или муниципальных нужд.**

Документацией по планировке территории не предусмотрено образование земельных участков, которые будут отнесены к территориям общего пользования или имуществу общего пользования, в том числе в отношении которых предполагаются резервирование и (или) изъятие для государственных или муниципальных нужд.

**III. Сведения о границах территории, в отношении которой утвержден проект межевания, содержащие перечень координат характерных точек этих границ в системе координат.**



Условные обозначения:

-  границы разработки документации по внесению изменений в проект межевания  
 обозначение поворотов точек границы

Перечень координат характерных точек границ территории, в отношении которой утвержден проект межевания (система координат – МСК-52):

№ поворотной точки	X, м	Y, м
1	520432.99	2180183.69
2	520478.44	2180325.27
3	520489.98	2180338.75
4	520515.66	2180417.79
5	520523.19	2180454.39

6	520588.95	2180656.99
7	520404.20	2180719.17
8	520392.02	2180679.37
9	520315.39	2180704.90
10	520309.69	2180711.81
11	520311.41	2180716.84
12	520289.44	2180724.00
13	520238.89	2180568.87
14	520187.56	2180419.66
15	520155.69	2180323.04
16	520202.69	2180306.53
17	520199.50	2180295.88
18	520226.18	2180287.14
19	520217.18	2180257.04
20	520270.06	2180236.82

IV. Чертеж межевания территории.

