



**Министерство
градостроительной деятельности и развития агломераций
Нижегородской области**

Включен в Реестр
нормативных актов органов
исполнительной власти
Нижегородской области

16 МАЙ 2022

№ в реестре

20/114-330-004-01-03/22

П Р И К А З

08 апреля 2022 г.

№ 07-01-03/28

г. Нижний Новгород

**Об утверждении изменений в Правила
землепользования и застройки сельского
поселения Шапкинский сельсовет
Богородского муниципального района
Нижегородской области**

В соответствии со статьями 8², 32, 33 Градостроительного кодекса Российской Федерации, статьей 2¹ Закона Нижегородской области от 23 декабря 2014 г. № 197-3 «О перераспределении отдельных полномочий между органами местного самоуправления муниципальных образований Нижегородской области и органами государственной власти Нижегородской области», пунктом 3.1.10 Положения о министерстве градостроительной деятельности и развития агломераций Нижегородской области, утвержденного постановлением Правительства Нижегородской области от 16 апреля 2020 г. № 308, на основании приказа министерства градостроительной деятельности и развития агломераций Нижегородской области от 28 октября 2021 г. № 07-01-06/184, протокола заседания комиссии по подготовке правил землепользования и застройки и иным вопросам землепользования и застройки Нижегородской области от 28 января 2022 г. № 89

п р и к а з ы в а ю:

1. Утвердить изменения в Правила землепользования и застройки сельского поселения Шапкинский сельсовет Богородского муниципального района Нижегородской области, утвержденные решением Сельского Совета Шапкинского сельсовета Богородского муниципального района Нижегородской области от 20 июня 2017 г. № 189 (далее – Правила землепользования и застройки Шапкинского сельсовета), в части изменения территориальной зоны СХ – «Пашни, сенокосы, пастбища» на территориальную зону С-1А – «Территория полигона ТБО/проектная» для земельного участка с кадастровым номером 52:24:0000000:1306, расположенного по адресу: Российская Федерация, Нижегородская область,

Богородский район и прилегающей территорией, согласно приложению к настоящему приказу.

2. Министерству градостроительной деятельности и развития агломераций Нижегородской области:

2.1. Направить настоящий приказ в администрацию Богородского муниципального округа Нижегородской области.

2.2. Направить в Федеральное государственное бюджетное учреждение «Федеральная кадастровая палата Федеральной службы государственной регистрации, кадастра и картографии» по Нижегородской области в электронной форме сведения о границах территориальных зон, содержащие графическое описание местоположения границ территориальных зон и перечень координат этих границ в системе координат, используемой для ведения Единого государственного реестра недвижимости.

2.3. Разместить настоящий приказ на официальном сайте министерства градостроительной деятельности и развития агломераций Нижегородской области в сети «Интернет».

2.4. Обеспечить размещение настоящих изменений в Правила землепользования и застройки Шапкинского сельсовета в Федеральной государственной информационной системе территориального планирования не позднее чем по истечении десяти дней с даты их утверждения в соответствии с требованиями статьи 57¹ Градостроительного кодекса Российской Федерации.

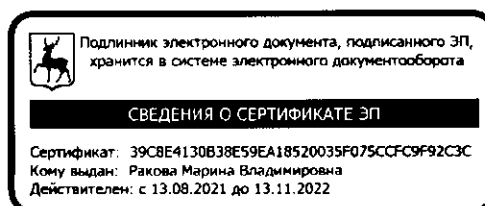
3. Рекомендовать администрации Богородского муниципального округа Нижегородской области:

3.1. Обеспечить опубликование настоящих изменений в Правила землепользования и застройки Шапкинского сельсовета в порядке, установленном для официального опубликования муниципальных правовых актов, иной официальной информации.

3.2. Обеспечить размещение настоящих изменений в Правила землепользования и застройки Шапкинского сельсовета на официальном сайте органа местного самоуправления в информационно-телекоммуникационной сети «Интернет».

4. Настоящий приказ вступает в силу со дня его официального опубликования.

Министр

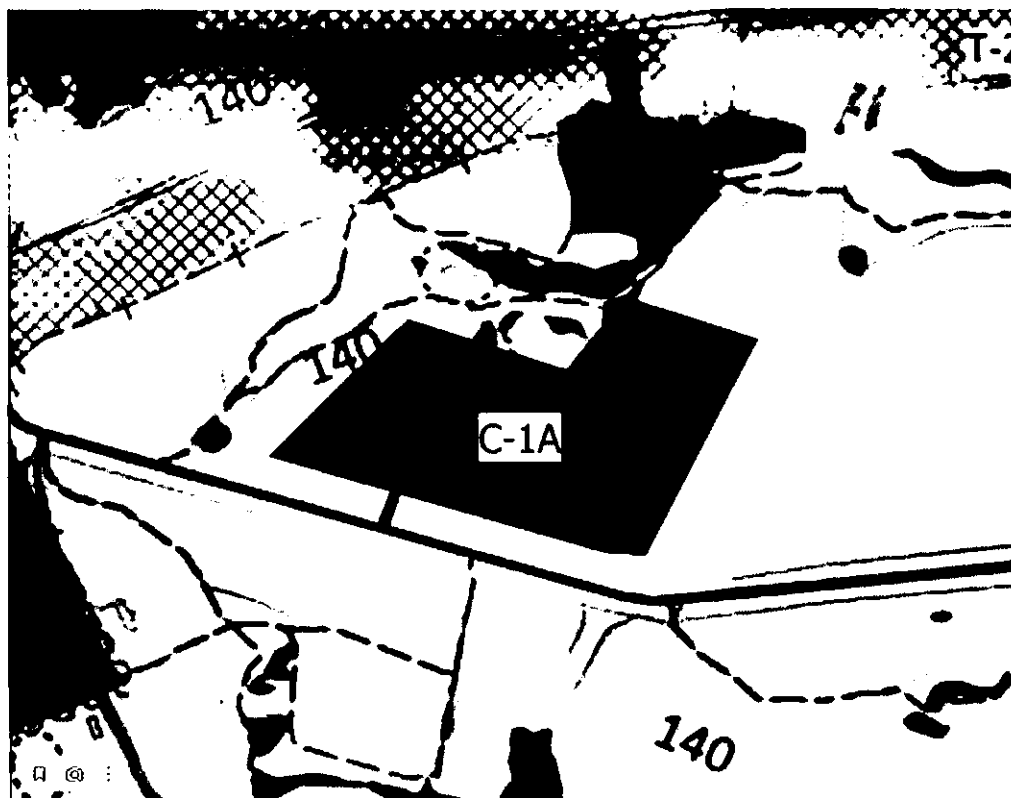


М.В.Ракова



Приложение
к приказу министерства
градостроительной деятельности
и развития агломераций
Нижегородской области
№ 07-01-03/28 от 08 апреля 2022 г.

ИЗМЕНЕНИЯ
в Правила землепользования и застройки сельского поселения
Шапкинский сельсовет Богородского муниципального района
Нижегородской области, утвержденные решением Сельского
Совета Шапкинского сельсовета Богородского муниципального
района Нижегородской области от 20 июня 2017 г. № 189

Изменение территориальной зоны СХ-«Пашни, сенокосы, пастбища» на
территориальную зону С-1А – «Территория полигона ТБО/проектная» для
земельного участка с кадастровым номером 52:24:0000000:1306,
расположенного по адресу: Российская Федерация, Нижегородская
область, Богородский район и прилегающей территории.



УСЛОВНЫЕ ОБОЗНАЧЕНИЯ:

	С-1А	Территория полигона ТБО/проектная
	СХ	Пашни, сенокосы, пастбища