



**Министерство
экологии и природных ресурсов
Нижегородской области**

Включен в Реестр
нормативных актов органов
исполнительной власти
Нижегородской области

30 MAR 2023

№ в реестре

11415-319-319-61/23/П/од

П Р И К А З

20.03.2023

319-61/23П/од

№

г. Нижний Новгород

**Об установлении
зон санитарной охраны водозабора на
территории оздоровительного лагеря
«Звездочка» в 0,7 км севернее
д. Мысово Городецкого муниципального
округа Нижегородской области**

В соответствии с Федеральным законом от 30 марта 1999 г. № 52-ФЗ «О санитарно-эпидемиологическом благополучии населения», руководствуясь положениями статьи 106 Земельного кодекса Российской Федерации, Положением о министерстве экологии и природных ресурсов Нижегородской области, утвержденным постановлением Правительства Нижегородской области от 31 декабря 2010 г. № 965, на основании санитарно - эпидемиологического заключения Территориального отдела Управления Роспотребнадзора по Нижегородской области в Городецком, Ковернинском, Сокольском районах от 19 сентября 2014 г. № 52.ГЦ.18.000.Т.000017.09.14 о соответствии проекта зон санитарной охраны водозабора на территории оздоровительного лагеря «Звездочка» в 0,7 км севернее д. Мысово Городецкого муниципального округа Нижегородской области государственным санитарно-эпидемиологическим правилам и нормативам

п р и к а з ы в а ю:

1. Установить границы зон санитарной охраны водозабора на территории оздоровительного лагеря «Звездочка» в 0,7 км севернее д. Мысово Городецкого муниципального округа Нижегородской области согласно приложению к настоящему приказу.

2. Ограничения использования земельных участков в границах зон санитарной охраны водозабора на территории оздоровительного лагеря «Звездочка» в 0,7 км севернее д. Мысово Городецкого муниципального округа Нижегородской области установлены частью 1 статьи 43 и пунктом 1 части 3 статьи 44 Водного кодекса Российской Федерации, подпунктом 14 пункта 5 статьи 27 Земельного кодекса Российской Федерации.


Мероприятия и режим хозяйственного использования территорий в границах зон санитарной охраны водозабора на территории оздоровительного лагеря «Звездочка» в 0,7 км севернее д. Мысово Городецкого муниципального

округа Нижегородской области определены пунктом 3.2 СанПиН 2.1.4.1110-02 «Зоны санитарной охраны источников водоснабжения и водопроводов питьевого назначения».

3. Во исполнение Федерального закона от 13 июля 2015 г. № 218-ФЗ «О государственной регистрации недвижимости» представить в федеральный орган исполнительной власти, уполномоченный Правительством Российской Федерации на осуществление государственного кадастрового учета, государственной регистрации прав, ведение Единого государственного реестра недвижимости и предоставление сведений, содержащихся в Едином государственном реестре недвижимости, документы о зонах санитарной охраны водозабора на территории оздоровительного лагеря «Звездочка» в 0,7 км севернее д. Мысово Городецкого муниципального округа Нижегородской области.

4. Контроль за исполнением настоящего приказа возложить на первого заместителя министра О.Е.Белянину.

Министр



Д.Б.Егоров

ПРИЛОЖЕНИЕ

к приказу министерства экологии
и природных ресурсов
Нижегородской области
от 20.03.2023 № 319-61/23П/од

Границы зон санитарной охраны водозабора на территории оздоровительного лагеря «Звездочка» в 0,7 км севернее д. Мысово Городецкого муниципального округа Нижегородской области


Зоны санитарной охраны (далее - ЗСО) организуются для водозабора, расположенного на территории оздоровительного лагеря «Звездочка» в 0,7 км севернее д. Мысово Городецкого муниципального округа Нижегородской области. Водозабор состоит из скважин № 1 и № 2. Расстояние между скважинами - 5,0 м. Предельно допустимое водопотребление из каждой скважины составляет 20,0 м³/сут.

ЗСО организуются в составе трех поясов: первый пояс (строгого режима) включает территорию расположения скважины, второй и третий пояса (пояса ограничений) включают территории, предназначенные для предупреждения микробного и химического загрязнения воды в водоносном пласте.

Границы второго и третьего поясов ЗСО принимаются в соответствии с гидродинамическими расчетами и пунктом 2.2.2 СанПиН 2.1.4.1110-02.

Скважины эксплуатируют недостаточно защищенный от проникновения загрязняющих веществ с поверхности водоносный горизонт.

1. Граница первого пояса ЗСО скважин № 1 и № 2 устанавливается общей - по внешним дугам пересекающихся окружностей радиусом 50,0 м от оси каждой скважины.




Координаты характерных точек границы первого пояса ЗСО
скважин № 1 и № 2

Обозначение характерных точек границ	Координаты (система координат ГСК-52)	
	Х	у
1	2	3
1	571946.46	2190559.28
2	571944.90	2190565.36
3	571942.59	2190571.19
4	571939.56	2190576.70
5	571935.88	2190581.77
6	571931.57	2190586.35
7	571926.74	2190590.35
8	571921.44	2190593.72
9	571915.76	2190596.40
10	571909.78	2190598.34
11	571903.61	2190599.51
12	571897.35	2190599.91
13	571891.08	2190599.51
14	571884.91	2190598.34
15	571878.94	2190596.40
16	571873.26	2190593.72
17	571867.96	2190590.35
18	571863.12	2190586.35
19	571860.60	2190583.67
20	571859.27	2190582.57

Обозначение характерных точек границ	Координаты (система координат ГСК-52)	
	Х	У
1	2	3
21	571854.97	2190577.99
22	571851.28	2190572.92
23	571848.26	2190567.41
24	571845.94	2190561.58
25	571844.38	2190555.49
26	571843.60	2190549.27
27	571843.60	2190542.98
28	571844.38	2190536.75
29	571845.94	2190530.66
30	571848.26	2190524.84
31	571851.28	2190519.32
32	571854.97	2190514.25
33	571859.27	2190509.68
34	571864.10	2190505.68
35	571869.41	2190502.31
36	571875.09	2190499.63
37	571881.06	2190497.69
38	571887.23	2190496.51
39	571893.50	2190496.12
40	571899.76	2190496.51
41	571905.94	2190497.69
42	571911.91	2190499.63
43	571917.58	2190502.31
44	571922.89	2190505.68
45	571927.72	2190509.68
46	571930.24	2190512.35
47	571931.57	2190513.46
48	571935.88	2190518.04
49	571939.56	2190523.11
50	571942.59	2190528.62
51	571944.90	2190534.45
52	571946.46	2190540.54
53	571947.25	2190546.76
1	571946.46	2190559.28

2. Граница второго пояса ЗСО скважин № 1 и № 2 совмещена с границей первого пояса ЗСО. Координаты характерных точек границы второго пояса ЗСО скважин № 1 и № 2 идентичные координатам характерных точек границы первого пояса ЗСО.

3. Граница третьего пояса ЗСО скважин № 1 и № 2 устанавливается общей - по внешним дугам пересекающихся окружностей радиусом 137,0 м от оси каждой скважины.



Координаты характерных точек границы третьего пояса ЗСО
скважин № 1 и № 2

Обозначение характерных точек границ	Координаты (система координат ГСК-52)	
	Х	у
1	2	3
1	572034.07	2190558.50
2	572031.92	2190575.57
3	572027.64	2190592.24
4	572021.30	2190608.23
5	572013.02	2190623.31
6	572002.91	2190637.23
7	571991.13	2190649.77
8	571977.87	2190660.74
9	571963.35	2190669.95
10	571947.78	2190677.28
11	571931.42	2190682.61
12	571914.52	2190685.82
13	571897.34	2190686.90
14	571880.18	2190685.82
15	571863.27	2190682.61
16	571846.92	2190677.28
17	571831.35	2190669.95
18	571816.82	2190660.74
19	571803.56	2190649.77
20	571801.05	2190647.09
21	571799.72	2190645.99
22	571787.93	2190633.45
23	571777.83	2190619.53

Обозначение характерных точек границ	Координаты (система координат ГСК-52)	
	х	у
1	2	3
24	571769.54	2190604.45
25	571763.20	2190588.45
26	571758.92	2190571.79
27	571756.77	2190554.72
28	571756.77	2190537.52
29	571758.92	2190520.46
30	571763.20	2190503.79
31	571769.54	2190487.80
32	571777.83	2190472.72
33	571787.93	2190458.80
34	571799.72	2190446.26
35	571812.97	2190435.29
36	571827.49	2190426.08
37	571843.06	2190418.75
38	571859.42	2190413.42
39	571876.33	2190410.21
40	571893.50	2190409.13
41	571910.67	2190410.21
42	571927.57	2190413.42
43	571943.93	2190418.75
44	571959.50	2190426.08
45	571974.02	2190435.29
46	571987.28	2190446.26
47	571989.80	2190448.94
48	571991.13	2190450.04
49	572002.91	2190462.57
50	572013.02	2190476.50
51	572021.30	2190491.58
52	572027.64	2190507.58
53	572031.92	2190524.24
54	572034.07	2190541.30
1	572034.07	2190558.50