



**Министерство
градостроительной деятельности и развития агломераций
Нижегородской области**

Включен в Реестр
нормативных актов органов
исполнительной власти
Нижегородской области

20 ЯНВ 2025

24438-330-024-02-03/109

П Р И К А З

06.12.2024

№ 07-02-03/109

г. Нижний Новгород

**Об утверждении документации по
планировке территории (проекта планировки
территории, включая проект межевания
территории), расположенной по ул. Зеленый
Ров в пос. Колодкино в городском округе
город Дзержинск Нижегородской области**

В соответствии со статьями 8², 41-43, 46 Градостроительного кодекса Российской Федерации, пунктом 3 статьи 2¹ Закона Нижегородской области от 23 декабря 2014 г. № 197-З «О перераспределении отдельных полномочий между органами местного самоуправления муниципальных образований Нижегородской области и органами государственной власти Нижегородской области», пунктом 3.1.10 Положения о министерстве градостроительной деятельности и развития агломераций Нижегородской области, утвержденного постановлением Правительства Нижегородской области от 16 апреля 2020 г. № 308, на основании приказа министерства градостроительной деятельности и развития агломераций Нижегородской области от 26 августа 2022 г. № 07-02-02/130 «О подготовке документации по планировке территории (проекта планировки территории, включая проект межевания территории), расположенной по ул. Зеленый Ров в пос. Колодкино в городском округе город Дзержинск Нижегородской области», с учетом протокола общественных обсуждений от 15 ноября 2024 г. и заключения о результатах общественных обсуждений от 15 ноября 2024 г.

п р и к а з ы в а ю:

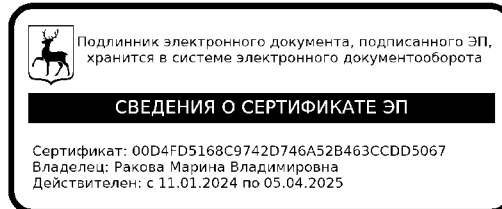
1. Утвердить прилагаемую документацию по планировке территории (проект планировки территории, включая проект межевания территории), расположенной по ул. Зеленый Ров в пос. Колодкино в городском округе город Дзержинск Нижегородской области.

2. Направить документацию по планировке территории (проект планировки территории, включая проект межевания территории), расположенной по ул. Зеленый Ров в пос. Колодкино в городском округе город Дзержинск Нижегородской области, главе городского округа город Дзержинск Нижегородской области.

3. Разместить настоящий приказ на официальном сайте министерства градостроительной деятельности и развития агломераций Нижегородской области в информационно-телекоммуникационной сети «Интернет».

4. Настоящий приказ вступает в силу после дня его опубликования.

Министр



М.В. Ракова

УТВЕРЖДЕНА
приказом министерства градостроительной
деятельности и развития агломераций
Нижегородской области
от 06.12.2024 № 07-02-03/109

**Документация по планировке территории (проект планировки территории,
включая проект межевания территории), расположенной по ул. Зеленый
Ров в пос. Колодкино в городском округе город Дзержинск Нижегородской
области**

I. Положения о характеристиках планируемого развития территории.

1. Общие положения.

Документация по планировке территории (проект планировки территории, включая проект межевания территории), расположенной по ул. Зеленый Ров в пос. Колодкино в городском округе город Дзержинск Нижегородской области (далее - документация по планировке территории), выполнена на основании приказа министерства градостроительной деятельности и развития агломераций Нижегородской области от 26 августа 2022 г. № 07-02-02/130 «О подготовке документации по планировке территории (проекта планировки территории, включая проект межевания территории), расположенной по ул. Зеленый Ров в пос. Колодкино в городском округе город Дзержинск Нижегородской области» на территорию 10,88 га.

2. Цели и задачи.

Документация по планировке территории подготовлена ООО «Сфера» по заказу АНО «Авиаклуб Бабино» в целях устойчивого развития территории, выделения элементов планировочной структуры, установления границ зон планируемого размещения объектов капитального строительства, установления границ земельных участков и границ территорий общего пользования, определения характеристик и очередности планируемого развития территории.

Обеспечение проектируемой застройки объектами образования предусматривается за счет за счет существующих объектов - МБОУ Школа № 25 и МБДОУ «Детский сад» №9. Данные решения согласованы администрацией города Дзержинска Нижегородской области (письма 26 июля 2024 г. № Сл-150-643520/24, от 30 августа 2024 г. № Исх-150-492466/24).

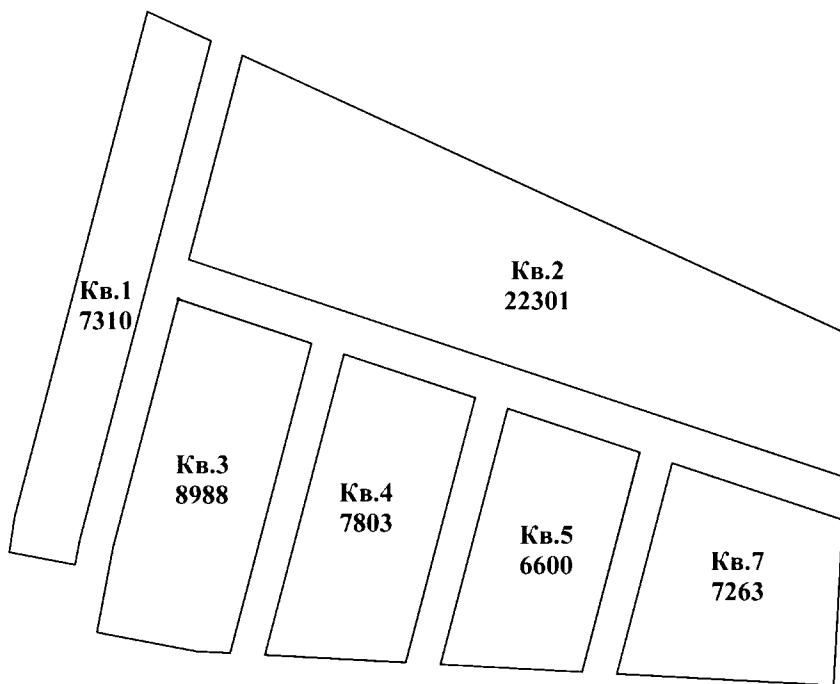
3. Характеристики планируемого развития территории.

Площадь территории в границах разработки проекта	10,88 га
Площадь расчетного квартала: Квартал 1	7310 м ²

Квартал 2	22301 м ²
Квартал 3	8988 м ²
Квартал 4	7803 м ²
Квартал 5	6600 м ²
Квартал 6	7263 м ²
Общая площадь, занятая проектируемыми зданиями, строениями и сооружениями:	
Квартал 1	1000 м ²
Квартал 2	3000 м ²
Квартал 3	1400 м ²
Квартал 4	1300 м ²
Квартал 5	1100 м ²
Квартал 6	700 м ²
Суммарная поэтажная площадь проектируемых зданий, строений и сооружений:	
Квартал 1	1000 м ²
Квартал 2	3000 м ²
Квартал 3	1400 м ²
Квартал 4	1300 м ²
Квартал 5	1100 м ²
Квартал 6	700 м ²
Коэффициент застройки:	
Квартал 1	0,14
Квартал 2	0,13
Квартал 3	0,16
Квартал 4	0,17
Квартал 5	0,17
Квартал 6	0,15
Коэффициент плотности застройки:	
Квартал 1	0,14
Квартал 2	0,13
Квартал 3	0,16
Квартал 4	0,17
Квартал 5	0,17
Квартал 6	0,15
Площадь озелененных территорий	45731 м ²
Вместимость автостоянок	9 м/мест
Нагрузки по инженерно-техническому обеспечению:	
Водоснабжение	2,2 м ³ /ч
Наружное пожаротушение	10 л/с
Газоснабжение	281 м ³ /ч
Электроснабжение -I категории надежности	30 кВт

-III категории надежности	523 кВт
Радиофикация	88 радиоточек
Телефонизация	88 номеров
Ливневая канализация	2,12 л/с

Схема расчетных кварталов



4. Характеристики планируемых объектов капитального строительства.

№ по чертежу планировки территории	Наименование	Площадь застройки, кв.м	Этажность	Суммарная поэтажная площадь здания, кв.м	Примечание
1-85	Индивидуальный жилой дом	100	1	100	Количество объектов – 85 шт.
86.1	Магазины	385	1	385	
86.2	Отделение полиции	20	1	20	
87	ТП	10	1	10	
88	ГРП	10	1	10	

II. Положения об очередности планируемого развития территории.

Развитие территории, в том числе проектирование, строительство объектов капитального строительства и строительство (реконструкция) необходимых для функционирования таких объектов и обеспечения жизнедеятельности граждан объектов социальной, коммунальной, транспортной инфраструктур предусмотрено **в 2 очереди строительства**. Очереди строительства реализуются

последовательно с завершением этапов проектирования, строительства объектов капитального строительства, предусмотренных в каждой очереди строительства.

1 очередь строительства.

Проектирование, строительство объектов капитального строительства, предусмотренных в первой очереди строительства, осуществляется поэтапно и включает в себя:

- Подготовку территории, в том числе:
 - инженерную подготовку территории;
 - подвод инженерных коммуникаций на территорию согласно полученным техническим условиям;
- Проектирование и строительство следующих объектов коммунального назначения:

№ по чертежу планировки территории	Наименование
87	ТП
88	ГРП

- Проектирование и строительство следующих объектов транспортной, инженерной инфраструктуры и благоустройства:
 - устройство временного покрытия проезжей части улиц;
 - устройство примыканий к автодороге Бабинское кольцо протяженностью 30 м;
 - устройство въездов на территорию протяженностью 10 м;
 - устройство наружного освещения, устройство дождевой канализации.

2 очередь строительства.

Проектирование, строительство объектов капитального строительства, предусмотренных во второй очереди строительства, осуществляется поэтапно и включает в себя:

- Проектирование и строительство следующих объектов жилого, общественно-делового и иного назначения:

№ по чертежу планировки территории	Наименование
1-85	Индивидуальный жилой дом
86.1	Магазины
86.2	Отделение полиции

- Проектирование и строительство следующих объектов транспортной, инженерной инфраструктуры и благоустройства:
 - устройство внутриквартальных проездов, тротуаров и велодорожек;
 - благоустройство и озеленение территории;

-устройство и оборудование детских площадок, площадок для отдыха, площадок для занятия спортом, открытых стоянок автомобилей, хозяйственных площадок.

III. Перечень и сведения о площади образуемых земельных участков, в том числе возможные способы их образования. Вид разрешенного использования образуемых земельных участков.

Документацией по планировке территории предусматривается образование следующих земельных участков:

Условный номер образуемого земельного участка	Вид разрешенного использования образуемого земельного участка	Площадь образуемого земельного участка, кв.м.	Способ образования земельного участка
ЗУ1	Для индивидуального жилищного строительства	830	Перераспределение земельных участков с кадастровыми номерами 52:21:0000007:373, 52:21:0000007:374 и 52:21:0000000:9860
ЗУ2	Предоставление коммунальных услуг	28	
ЗУ3	Для индивидуального жилищного строительства	785	
ЗУ4	Благоустройство территории	827	
ЗУ5	Магазины. Обеспечение внутреннего правопорядка	1348	
ЗУ6	Предоставление коммунальных услуг	24	
ЗУ7	Улично-дорожная сеть	27 072	

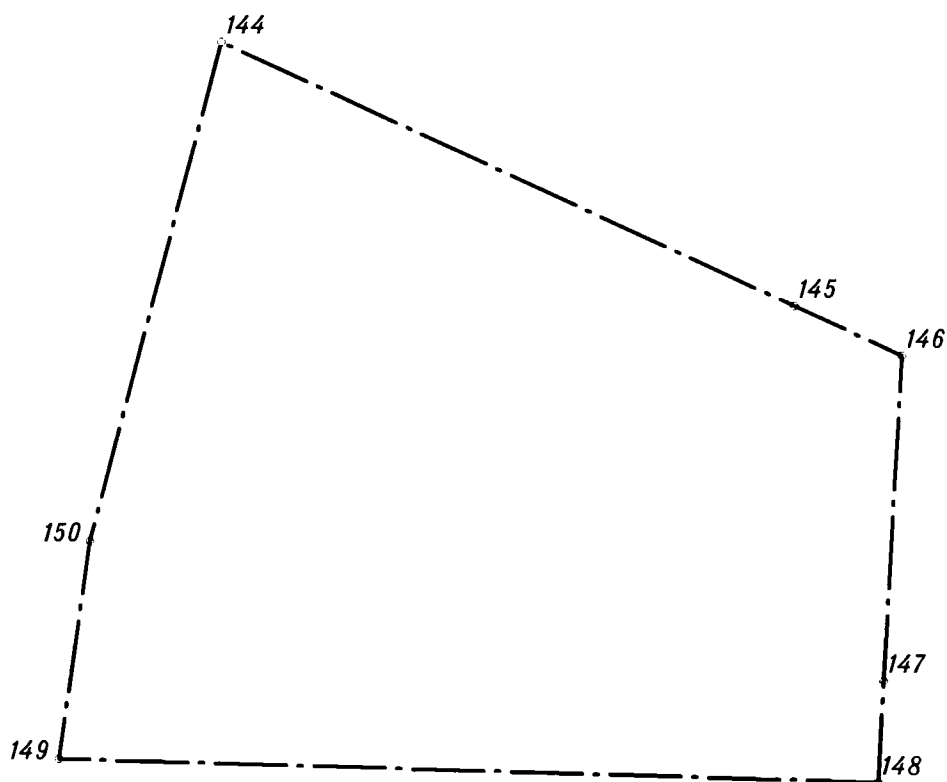
Также документацией по планировке территории предусмотрено изменение вида разрешенного использования земельных участков с кадастровыми номерами 52:21:0000007:337, 52:21:0000007:348, 52:21:0000007:353, 52:21:0000007:364, 52:21:0000007:375, 52:21:0000007:386, 52:21:0000007:397, 52:21:0000007:407, 52:21:0000007:409, 52:21:0000007:338, 52:21:0000007:339, 52:21:0000007:340, 52:21:0000007:341, 52:21:0000007:342, 52:21:0000007:343, 52:21:0000007:344, 52:21:0000007:345, 52:21:0000007:346, 52:21:0000007:347, 52:21:0000000:9854, 52:21:0000211:324, 52:21:0000211:325, 52:21:0000211:326, 52:21:0000211:327, 52:21:0000000:9855, 52:21:0000007:349, 52:21:0000007:350, 52:21:0000007:351, 52:21:0000007:352, 52:21:0000007:354, 52:21:0000007:355, 52:21:0000007:356, 52:21:0000007:357, 52:21:0000007:358, 52:21:0000007:359, 52:21:0000007:360, 52:21:0000007:361, 52:21:0000007:362, 52:21:0000007:363, 52:21:0000007:365, 52:21:0000007:366, 52:21:0000007:367, 52:21:0000007:368, 52:21:0000007:369, 52:21:0000007:370, 52:21:0000007:371, 52:21:0000007:372, 52:21:0000007:376, 52:21:0000007:377, 52:21:0000007:378, 52:21:0000007:379, 52:21:0000007:380, 52:21:0000007:381, 52:21:0000007:382, 52:21:0000007:383, 52:21:0000007:384, 52:21:0000007:385, 52:21:0000007:387, 52:21:0000007:388, 52:21:0000007:389, 52:21:0000007:390, 52:21:0000007:391,

52:21:0000007:392, 52:21:0000007:393, 52:21:0000007:394, 52:21:0000007:395, 52:21:0000007:396, 52:21:0000007:398, 52:21:0000007:399, 52:21:0000007:400, 52:21:0000007:401, 52:21:0000007:402, 52:21:0000007:403, 52:21:0000007:404, 52:21:0000007:405, 52:21:0000007:406, 52:21:0000000:9856, 52:21:0000211:328, 52:21:0000000:9857, 52:21:0000000:9858, 52:21:0000211:329, 52:21:0000000:9859, 52:21:0000007:408 с «для клубов многоцелевого и специализированного назначения» на «для индивидуального жилищного строительства».

IV. Перечень и сведения о площади образуемых земельных участков, которые будут отнесены к территориям общего пользования или имуществу общего пользования, в том числе в отношении которых предполагаются резервирование и (или) изъятие для государственных или муниципальных нужд.

Образуемые земельные участки с условными номерами ЗУ4 и ЗУ7 будут отнесены к территориям общего пользования.

V. Сведения о границах территории, в отношении которой утвержден проект межевания, содержащие перечень координат характерных точек этих границ в системе координат.

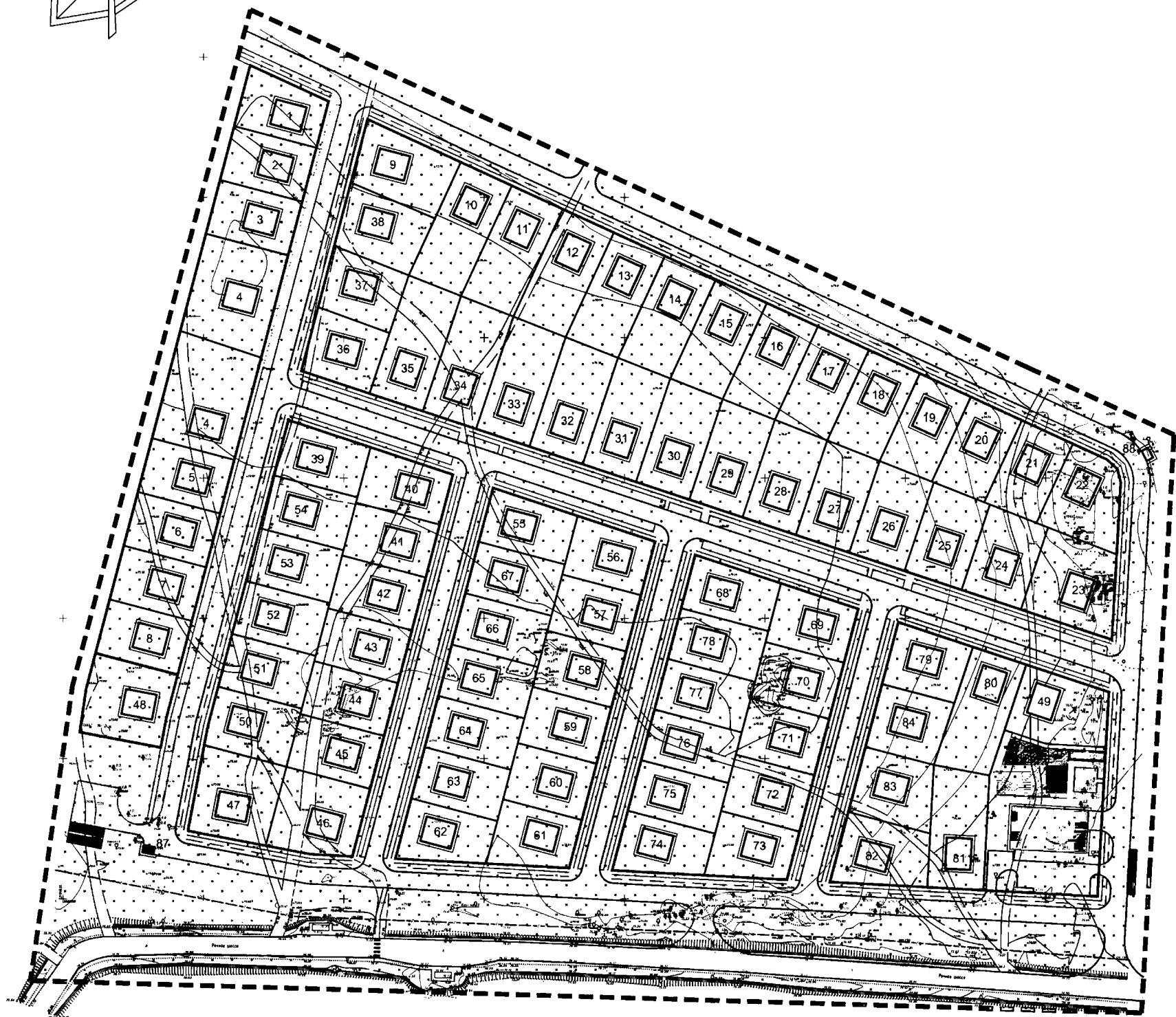
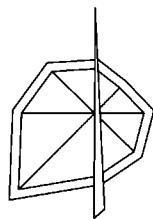


Перечень координат характерных точек границ территории, в отношении которой утвержден проект межевания (система координат – МСК-52):

Обозначение характерных точек	Координаты точки	
	X	Y

144	518366,92	2191916,72
145	518239,41	2192193,70
146	518215,46	2192245,74
147	518058,50	2192236,92
148	518009,42	2192234,17
149	518020,91	2191838,39
150	518126,00	2191853,33

VI. Чертеж планировки территории.



Условные обозначения

- границы подготовки документации по планировке территории
- красные линии проектные
- проектируемые границы участков
- зоны планируемого размещения объектов капитального строительства
- индивидуальный жилой дом
- ёмкость-накопитель ливневых стоков
- общественно-торговый центр
- здания предназначенные для коммунального обслуживания
- ёмкость-накопитель чистой воды
- проектируемые улицы и проезды
- детские площадки
- спортивные площадки
- площадки для отдыха
- 80 - номер по экспликации проектируемых объектов капитального строительства



Характеристики планируемых объектов капитального строительства жилого, производственного, общественно-делового и иного назначения

№ зоны по чертежу планировки	Наименование зоны	№ ОКС по чертежу планировки	Наименование ОКС	Уникальность	Площадь застройки, кв. м	Суммарная поэтажная площадь, кв. м	Примечание
1-85	Для индивидуального жилищного строительства	1-85	Индивидуальный жилой дом	1	100	100	Всего: площадь застройки - 8500 м²; суммарная поэтажная площадь - 8500 м²
86	Магазины, обеспечение внутреннего правоупорядка	86.1	Магазины	1	385	385	
		86.2	Отделение полиции	1	20	20	
87	Предоставление коммунальных услуг	87	ТП	1	10	10	
88	Предоставление коммунальных услуг	88	ГРП	1	10	10	
ППМТ-2022-53							
Проект планировки территории (включая проект межевания территории) расположенной по ул. Зеленый Ров, в пос. Колодежно в городском округе город Дзержинск Нижегородской области							
Изм.	Кол. уч.	Лист	Модок	Подпись	Дата	Чертеж планировки территории (утверждаемая часть)	
Ген. директор	Матвишев Д.В.					Студия	Лист
Гл. инженер	Баранович М.А.					ППТ	1
Исполнитель	Куркина О.Н.						Листов
							1
М 1:1000						ООО "Сфера"	
Нормоконтроль	Студий Т.Н.						

VII. Чертеж межевания территории.



Условные обозначения:

- | | |
|---|---|
| ----- | - границы подтопленных территорий на планировке территории (проект планировки территории, включая проект застройки территории) |
| ----- | - красная линия установления |
| | - линии отступа от красной линии в целях определения мест допустимого размещения зданий, строений, сооружений |
| | - границы кадастрового квартала |
| 52:21:0000007 | - номер кадастрового квартала |
| 52:21:0000000:9653 | - границы земельных участков, зарегистрированных в ЕГРН, и их кадастровые номера |
| 52:21:0000000:8869 | - границы земельных участков, зарегистрированных в ЕГРН, на которых расположены (занимают) земельные участки), и их кадастровые |
|  | - границы части земельного участка или земель, состоящих на которые не разграничен, являющей собственностью на территории, являющей в собственности земельного участка, и в ее условный номер |
|  | - границы образуемого земельного участка и его условный номер |

Финансирование мероприятий в рамках реализации стратегии развития					
Краткое наименование мероприятия	Вид мероприятия (классификация мероприятий)	Наименование областного государственного задания	Сведения об объеме финансирования мероприятия		
			Установленный объем, выделяемый в рамках областного государственного задания	Фактически выделено	Государственный контракт (или договор) на поставку товаров, выполнение работ, оказание услуг для государственных нужд Российской Федерации
22	Для реализации плановых мероприятий (П)	830	12	637	наименование мероприятия: закупка оборудования и материалов; наименование государственного задания (областного задания): 32 01 0000000 01001
221	Государственные закупки (Г.З.1)	26	12	263	наименование мероприятия: приобретение оборудования и материалов; наименование государственного задания (областного задания): 32 01 0000000 01001
222	Для реализации плановых мероприятий (П)	763	2	26	наименование мероприятия: закупка оборудования и материалов; наименование государственного задания (областного задания): 32 01 0000000 01001
223	Для реализации плановых мероприятий (П)	763	81	763	наименование мероприятия: закупка оборудования и материалов; наименование государственного задания (областного задания): 32 01 0000000 01001
224	Бюджетные ассигнования (Б.З.2)	831	4	831	наименование мероприятия: закупка оборудования и материалов; наименование государственного задания (областного задания): 32 01 0000000 01001
225	Вспомог. (Г.З.2) Государственные закупки (Г.З.2)	1364	81	1364	наименование мероприятия: закупка оборудования и материалов; наименование государственного задания (областного задания): 32 01 0000000 01001
226	Государственные закупки (Г.З.1)	24	81	24	наименование мероприятия: закупка оборудования и материалов; наименование государственного задания (областного задания): 32 01 0000000 01001
227	Государственные закупки (Г.З.2)	27 819	11	432	наименование мероприятия: закупка оборудования и материалов; наименование государственного задания (областного задания): 32 01 0000000 01001
228	Государственные закупки (Г.З.1)	27 819	74	637	наименование мероприятия: закупка оборудования и материалов; наименование государственного задания (областного задания): 32 01 0000000 01001
229	Государственные закупки (Г.З.2)	27 819	26	26 393	наименование мероприятия: закупка оборудования и материалов; наименование государственного задания (областного задания): 32 01 0000000 01001

Документы, подтверждающие наличие устного или письменного согласия																			
№ п/п	Инициалы и фамилия гражданина (физического лица)	Инициалы и фамилия представителя (физического лица)	Дата подписания документа	Подпись	Подпись и печать представителя (физического лица)	Подпись и печать представителя (физического лица)	Подпись и печать представителя (физического лица)	Подпись и печать представителя (физического лица)	Подпись и печать представителя (физического лица)	Подпись и печать представителя (физического лица)	Подпись и печать представителя (физического лица)	Подпись и печать представителя (физического лица)	Подпись и печать представителя (физического лица)	Подпись и печать представителя (физического лица)	Подпись и печать представителя (физического лица)	Подпись и печать представителя (физического лица)	Подпись и печать представителя (физического лица)	Подпись и печать представителя (физического лица)	Подпись и печать представителя (физического лица)
1	И.И. Иванов	И.И. Иванов	10.10.2022																
2	И.И. Иванов	И.И. Иванов	10.10.2022																
3	И.И. Иванов	И.И. Иванов	10.10.2022																
4	И.И. Иванов	И.И. Иванов	10.10.2022																
5	И.И. Иванов	И.И. Иванов	10.10.2022																
6	И.И. Иванов	И.И. Иванов	10.10.2022																
7	И.И. Иванов	И.И. Иванов	10.10.2022																
8	И.И. Иванов	И.И. Иванов	10.10.2022																
9	И.И. Иванов	И.И. Иванов	10.10.2022																
10	И.И. Иванов	И.И. Иванов	10.10.2022																
11	И.И. Иванов	И.И. Иванов	10.10.2022																
12	И.И. Иванов	И.И. Иванов	10.10.2022																
13	И.И. Иванов	И.И. Иванов	10.10.2022																
14	И.И. Иванов	И.И. Иванов	10.10.2022																
15	И.И. Иванов	И.И. Иванов	10.10.2022																
16	И.И. Иванов	И.И. Иванов	10.10.2022																
17	И.И. Иванов	И.И. Иванов	10.10.2022																
18	И.И. Иванов	И.И. Иванов	10.10.2022																
19	И.И. Иванов	И.И. Иванов	10.10.2022																
20	И.И. Иванов	И.И. Иванов	10.10.2022																
21	И.И. Иванов	И.И. Иванов	10.10.2022																
22	И.И. Иванов	И.И. Иванов	10.10.2022																
23	И.И. Иванов	И.И. Иванов	10.10.2022																
24	И.И. Иванов	И.И. Иванов	10.10.2022																
25	И.И. Иванов	И.И. Иванов	10.10.2022																
26	И.И. Иванов	И.И. Иванов	10.10.2022																
27	И.И. Иванов	И.И. Иванов	10.10.2022																
28	И.И. Иванов	И.И. Иванов	10.10.2022																
29	И.И. Иванов	И.И. Иванов	10.10.2022																
30	И.И. Иванов	И.И. Иванов	10.10.2022																
31	И.И. Иванов	И.И. Иванов	10.10.2022																
32	И.И. Иванов	И.И. Иванов	10.10.2022																
33	И.И. Иванов	И.И. Иванов	10.1																

