



**Управление  
государственной охраны объектов культурного наследия  
Нижегородской области**

Включен в Реестр  
нормативных актов органов  
исполнительной власти  
Нижегородской области  
23 ЯНВ 2025

24461-518-291

**П Р И К А З**

23.12.2024

г. Нижний Новгород

№ 291

**О внесении изменений в приказ управления  
государственной охраны объектов  
культурного наследия Нижегородской  
области от 27.09.2019 № 281**

В целях приведения в соответствие с действующим законодательством  
п р и к а з ы в а ю:

1. Внести в приказ управления государственной охраны объектов культурного наследия Нижегородской области от 27.09.2019 № 281 «Об утверждении описания местоположения границ защитных зон объектов культурного наследия, расположенных в Кстовском районе Нижегородской области, режима использования земель в границах защитных зон объектов культурного наследия» изменения согласно приложению к настоящему приказу.

2. Контроль за исполнением настоящего приказа оставляю за собой.

Руководитель

Г.В.Меламед

ПРИЛОЖЕНИЕ  
к приказу управления государственной  
охраны объектов культурного наследия  
Нижегородской области  
от 23.12.2024 № 291

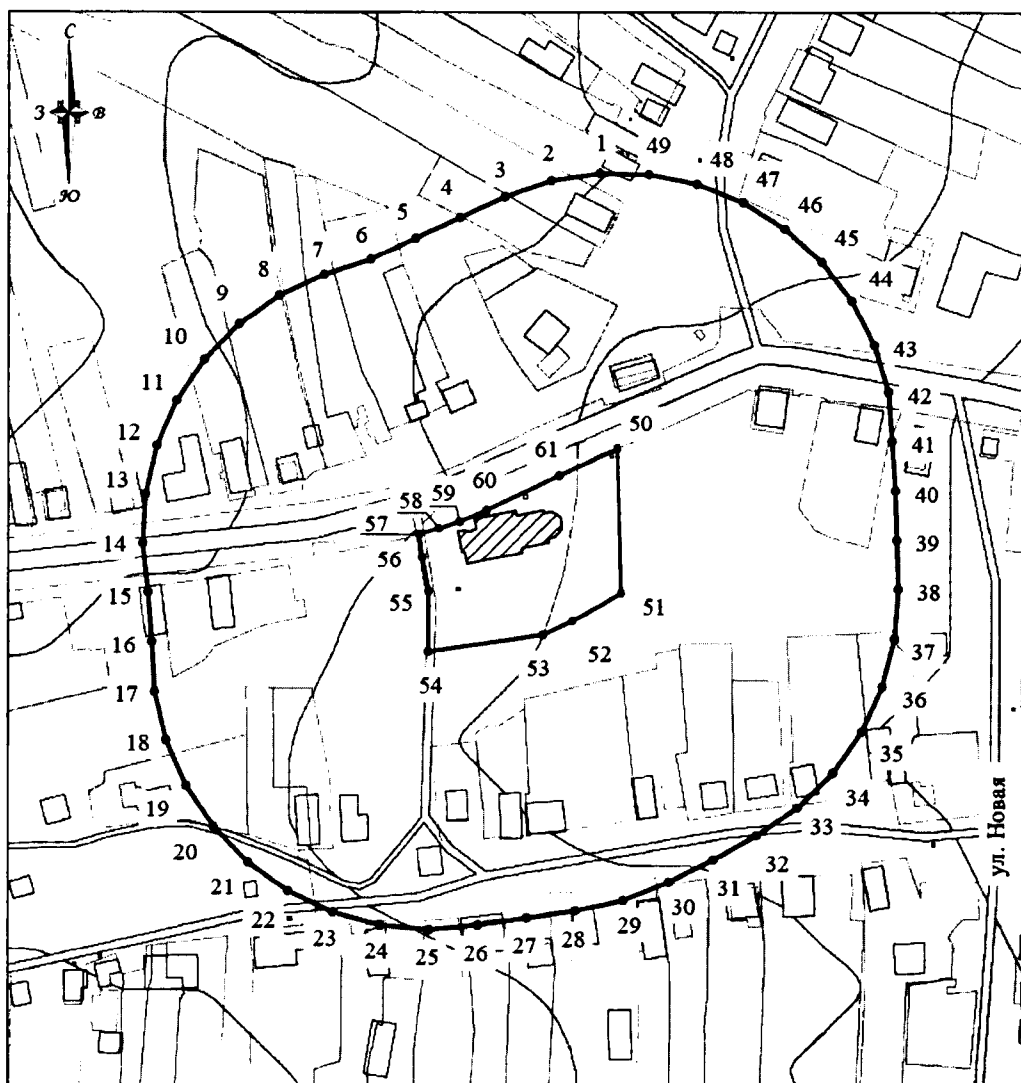
Изменения в приказ управления государственной охраны объектов культурного наследия  
Нижегородской области от 27.09.2019 № 281 «Об утверждении описания местоположения  
границ защитных зон объектов культурного наследия, расположенных в Кстовском  
районе Нижегородской области, режима использования земель в границах защитных зон  
объектов культурного наследия»

В приложении 1 к приказу управления государственной охраны объектов культурного наследия Нижегородской области от 27.09.2019 № 281 «Об утверждении описания местоположения границ защитных зон объектов культурного наследия, расположенных в Кстовском районе Нижегородской области, режима использования земель в границах защитных зон объектов культурного наследия» пункт 23 изложить в следующей редакции:




«23. Текстовое описание местоположения границ защитной зоны  
объекта культурного наследия регионального значения  
«Казанская церковь» (Нижегородская область, Кстовский муниципальный округ,  
д. Слободское; адрес в едином государственном реестре объектов культурного наследия  
(памятников истории и культуры) народов Российской Федерации: Нижегородская  
область, Кстовский район, д. Слободское)

Границы защитной зоны установлены на расстоянии 100 м от границы территории памятника, утвержденной приказом управления государственной охраны объектов культурного наследия Нижегородской области от 18.03.2024 № 84 «Об утверждении границы и режима использования территории объекта культурного наследия регионального значения «Казанская церковь» (Нижегородская область, Кстовский муниципальный округ, д. Слободское)».

Графическое описание местоположения границ защитной зоны  
объекта культурного наследия регионального значения  
«Казанская церковь» (Нижегородская область, Кстовский муниципальный округ,  
д. Слободское; адрес в едином государственном реестре объектов культурного наследия  
(памятников истории и культуры) народов Российской Федерации: Нижегородская  
область, Кстовский район, д. Слободское)



### УСЛОВНЫЕ ОБОЗНАЧЕНИЯ:

-  - объект культурного наследия регионального значения
-  - границы защитной зоны объекта культурного наследия
-  - характерная точка защитной зоны объекта культурного наследия

Перечень координат характерных точек границ защитной зоны  
объекта культурного наследия регионального значения  
«Казанская церковь» (Нижегородская область, Кстовский муниципальный округ,  
д. Слободское; адрес в едином государственном реестре объектов культурного наследия  
(памятников истории и культуры) народов Российской Федерации: Нижегородская  
область, Кстовский район, д. Слободское)

Обозначение характерной (поворотной) точки	Координаты характерных точек в МСК-52	
	X	Y
Наружный контур		
1	494858.05	2240104.20

2	494855.29	2240086.57
3	494849.45	2240069.70
4	494842.07	2240053.43
5	494834.52	2240037.23
6	494826.94	2240021.05
7	494821.35	2240004.09
8	494813.69	2239987.97
9	494803.29	2239973.46
10	494790.47	2239961.04
11	494775.66	2239951.09
12	494759.31	2239943.94
13	494741.94	2239939.80
14	494724.12	2239938.82
15	494706.36	2239940.73
16	494688.62	2239942.14
17	494670.80	2239943.16
18	494653.43	2239947.29
19	494637.08	2239954.44
20	494622.26	2239964.39
21	494609.44	2239976.81
22	494599.04	2239991.31
23	494591.38	2240007.43
24	494586.71	2240024.66
25	494585.17	2240042.44
26	494586.74	2240060.22
27	494589.29	2240077.91
28	494591.83	2240095.60
29	494595.55	2240113.06
30	494602.23	2240129.61
31	494610.24	2240145.58
32	494618.90	2240161.21
33	494629.00	2240175.92
34	494641.56	2240188.61
35	494656.17	2240198.86
36	494672.37	2240206.34
37	494689.65	2240210.83
38	494707.44	2240212.18
39	494725.31	2240211.69
40	494743.17	2240211.20
41	494760.97	2240209.91
42	494778.76	2240208.62
43	494795.83	2240203.41
44	494811.71	2240195.26

45	494825.88	2240184.41
46	494837.90	2240171.21
47	494847.38	2240156.09
48	494854.03	2240139.53
49	494857.62	2240122.05
1	494858.05	2240104.20
Внутренний контур		
50	494758.26	2240110.74
51	494706.06	2240112.19
52	494696.22	2240094.43
53	494691.16	2240083.77
54	494685.17	2240042.12
55	494706.83	2240042.23
56	494719.18	2240039.90
57	494727.55	2240038.76
58	494729.68	2240045.98
59	494732.09	2240053.40
60	494736.20	2240063.30
61	494748.64	2240089.52
50	494758.26	2240110.74

».

---