



**Управление
государственной охраны объектов культурного наследия
Нижегородской области**

Включен в Реестр
нормативных актов органов
исполнительной власти
Нижегородской области

17 FEB 2025

24635-518-005

П Р И К А З

17.01.2025

№ 5

г. Нижний Новгород

**Об утверждении границ и режима
использования территорий объектов
культурного наследия регионального
значения, расположенных в г. Нижнем
Новгороде**

В целях обеспечения сохранности объектов культурного наследия регионального значения, расположенных в г. Нижнем Новгороде на исторически сложившихся территориях, руководствуясь статьями 3, 3¹, 5, 5¹, 36 Федерального закона от 25 июня 2002 г. № 73-ФЗ «Об объектах культурного наследия (памятниках истории и культуры) народов Российской Федерации»,

п р и к а з ы в а ю:

1. Утвердить границы территорий объектов культурного наследия регионального значения:

1) «Торговый корпус Ф.Н. Гущина» (Нижегородская область, городской округ город Нижний Новгород, г. Нижний Новгород, ул. Рождественская, 3 (литер А1); адрес в едином государственном реестре объектов культурного наследия (памятников истории и культуры) народов Российской Федерации (далее – ЕГРОКН): Нижегородская область, город Нижний Новгород, ул. Рождественская, 3 (литер А1);

2) «Торговый корпус Ф.Н. Гущина» (Нижегородская область, городской округ город Нижний Новгород, г. Нижний Новгород, ул. Рождественская, 5 (литер А2); адрес в ЕГРОКН: Нижегородская область, город Нижний Новгород, ул. Рождественская, 5 (литер А2);

3) «Жилой дом» (Нижегородская область, городской округ город Нижний Новгород, г. Нижний Новгород, пер. Рыбный, 5/9; адрес в ЕГРОКН: Нижегородская область, г. Нижний Новгород, пер. Рыбный, 5/9);

4) «Жилой дом» (Нижегородская область, городской округ город Нижний Новгород, г. Нижний Новгород, ул. Кожевенная, 10 (литер А); адрес в ЕГРОКН: Нижегородская область, город Нижний Новгород, ул. Кожевенная, 10 (литер А);

5) «Дом Ф.П. Переплетчиков» (Нижегородская область, городской округ город Нижний Новгород, г. Нижний Новгород, ул. Кожевенная, 12 (литер А1); адрес в ЕГРОКН: Нижегородская область, г. Нижний Новгород, ул. Кожевенная, 12 (литер А1);

6) «Дом П. Малеевского» (Нижегородская область, городской округ город Нижний Новгород, г. Нижний Новгород, ул. Кожевенная, 14 (литер А); адрес в ЕГРОКН: Нижегородская область, г. Нижний Новгород, ул. Кожевенная, 14 (литер А);

7) «Жилой дом» (Нижегородская область, городской округ город Нижний Новгород, г. Нижний Новгород, Кожевенная ул., 14а (литер А2); адрес в ЕГРОКН: Нижегородская область, г. Нижний Новгород, Кожевенная ул., 14а (литер А2);

8) «Жилой дом» (Нижегородская область, городской округ город Нижний Новгород, г. Нижний Новгород, улица Кожевенная, 18 (литер А4); адрес в ЕГРОКН: Нижегородская область, г. Нижний Новгород, улица Кожевенная, 18 (литер А4);

9) «Городской торговый корпус, выстроенный на пожертвования Николая Александровича Бугрова» (Нижегородская область, городской округ город Нижний Новгород, г. Нижний Новгород, Зеленский съезд, 4 (литер А); адрес в ЕГРОКН: Нижегородская область, город Нижний Новгород, Зеленский съезд, 4 (литер А);

10) «Спасская часовня» (Нижегородская область, городской округ город Нижний Новгород, г. Нижний Новгород, улица Рождественская, 1а (литер А); адрес в ЕГРОКН: Нижегородская область, город Нижний Новгород, улица Рождественская, 1а (литер А);

11) «Церковь Иоанна Предтечи» (Нижегородская область, городской округ город Нижний Новгород, г. Нижний Новгород, ул. Рождественская, 1б; адрес в ЕГРОКН: Нижегородская область, г. Нижний Новгород, ул. Рождественская, 1б);

12) «Дома причта Никольской церкви» (Нижегородская область, городской округ город Нижний Новгород, г. Нижний Новгород, ул. Большая Покровская, 9 (литеры А1, А2, Б); адрес в ЕГРОКН: Нижегородская область, г. Нижний Новгород, ул. Большая Покровская, 9 (литеры А1, А2, Б);

13) «Дом Г.А.Поляка» (Нижегородская область, городской округ город Нижний Новгород, г. Нижний Новгород, улица Пискунова, 2/1; адрес в ЕГРОКН: Нижегородская область, город Нижний Новгород, улица Пискунова, 2/1);

14) «Дом причта Спасо-Преображенского собора» (Нижегородская область, городской округ город Нижний Новгород, г. Нижний Новгород, ул. Пожарского, 16 (литер А); адрес в ЕГРОКН: Нижегородская область, город Нижний Новгород, ул. Пожарского, 16 (литер А);

15) «Дом Д.И.Казанского» (Нижегородская область, городской округ город Нижний Новгород, г. Нижний Новгород, пл. Театральная, 2 (литера А); адрес в ЕГРОКН: Нижегородская область, город Нижний Новгород, пл. Театральная, 2 (литера А);

16) «Дом Д.И. Казанского» (Нижегородская область, городской округ город Нижний Новгород, г. Нижний Новгород, пл. Театральная, 4 (литер А); адрес в ЕГРОКН: Нижегородская область, г. Нижний Новгород, пл. Театральная, 4 (литер А);

17) «Здание, в котором с 1884 по 1916 гг. находился Всесословный клуб, связанный с писателями Короленко Владимиром Галактионовичем и Горьким Алексеем Максимовичем. Здесь в 1901-1904 гг. находился пункт нелегальной подпольной связи нижегородских марксистов с В.И.Лениным и в 1905 г. формировались первые профсоюзы в городе» (Нижегородская область, городской округ город Нижний Новгород, г. Нижний Новгород, ул. Алексеевская, дом 3 (литеры А,А1,Б,Б1); адрес в ЕГРОКН: Нижегородская область, город Нижний Новгород, ул. Алексеевская, дом 3 (литеры А,А1,Б,Б1);

18) «Здание, где располагалась Нижегородская городская управа. Сюда на имя члена Нижегородского комитета РСДРП Пискунова Александра Ивановича поступала ленинская газета «Искра»; Корпус верхнепосадских торговых рядов» (Нижегородская область, городской округ город Нижний Новгород, г. Нижний Новгород, пл. Минина и Пожарского, 2/2 (литеры А, А1); адрес в ЕГРОКН: г. Нижний Новгород, пл. Минина и Пожарского, 2/2 (литеры А, А1);

19) «Городская усадьба» (Нижегородская область, городской округ город Нижний Новгород, г. Нижний Новгород, ул. Большая Покровская, 4 (литеры А1, А3, Б); адрес в ЕГРОКН: Нижегородская область, г. Нижний Новгород, ул. Большая Покровская, 4 (литеры А1, А3, Б);

20) «Доходный дом» (Нижегородская область, городской округ город Нижний Новгород, г. Нижний Новгород, ул. Большая Покровская, 4 (литер А); адрес в ЕГРОКН: Нижегородская область, г. Нижний Новгород, ул. Большая Покровская, 4 (литер А);

21) «Усадьба Г. Сверчкова» (Нижегородская область, городской округ город Нижний Новгород, г. Нижний Новгород, ул. Большая Покровская, 6 (литеры А, Б); адрес в ЕГРОКН: Нижегородская область, г. Нижний Новгород, ул. Большая Покровская, 6 (литеры А, Б);

22) «Усадьба И.К. Лопашева» (Нижегородская область, городской округ город Нижний Новгород, г. Нижний Новгород, на пересечении ул. Пискунова, ул. Большой Покровской, 8 (литеры А, Б); адрес в ЕГРОКН: Нижегородская область, г. Нижний Новгород, на пересечении ул. Пискунова, ул. Большой Покровской, 8 (литеры А, Б);

23) «Дом преподавателей Александровского дворянского института, в котором в 1863 г. жил Ульянов Илья Николаевич» (Нижегородская область, городской округ город Нижний Новгород, г. Нижний Новгород, ул. Варварская, 3б (литера Б); адрес в ЕГРОКН: Нижегородская область, г. Нижний Новгород, ул. Варварская, 3б (литера Б);

24) «Здание губернской мужской гимназии, открытой в 1808 г., где преподавали и учились многие известные деятели науки и культуры» (Нижегородская область, городской округ город Нижний Новгород, г. Нижний

Новгород, на пересечении ул. Ульянова, пл. Минина и Пожарского, ул. Варварской, 1/3–2 (литеры А, А1, Б); адрес в ЕГРОКН: Нижегородская область, г. Нижний Новгород, на пересечении ул. Ульянова, пл. Минина и Пожарского, ул. Варварской, 1/3–2 (литеры А, А1, Б);

25) «Дом Е.Е.Эвениуса» (Нижегородская область, городской округ город Нижний Новгород, г. Нижний Новгород, на пересечении Варварской ул., ул. Пискунова, 3а/20 (литер Б); адрес в ЕГРОКН: Нижегородская область, г. Нижний Новгород, на пересечении Варварской ул., ул. Пискунова, 3а/20 (литер Б);

26) «Усадьба Е.Х. Эвениуса – И.Ф. Ремлера. Флигель» (Нижегородская область, городской округ город Нижний Новгород, г. Нижний Новгород, Варварская ул., 4б (литера Б); адрес в ЕГРОКН: Нижегородская область, г. Нижний Новгород, Варварская ул., 4б (литера Б);

27) «Дом М.Ф.Щелокова» (Нижегородская область, городской округ город Нижний Новгород, город Нижний Новгород, ул. Варварская, 8, литера 3; адрес в ЕГРОКН: Нижегородская область, город Нижний Новгород, ул. Варварская, 8, литера 3);

28) «Жилой дом» (Нижегородская область, городской округ город Нижний Новгород, г. Нижний Новгород, ул. Минина, 1 (литера А); адрес в ЕГРОКН: Нижегородская область, г. Нижний Новгород, ул. Минина, 1 (литера А);

29) «Жилой дом, 1-я четв. XIX в.» (Нижегородская область, городской округ город Нижний Новгород, г. Нижний Новгород, ул. Ульянова, 8; адрес в ЕГРОКН: Нижегородская область, г. Нижний Новгород, ул. Ульянова, 8);

30) «Жилой дом» (Нижегородская область, городской округ город Нижний Новгород, г. Нижний Новгород, улица Ульянова, 10 (литера В); адрес в ЕГРОКН: Нижегородская область, г. Нижний Новгород, улица Ульянова, 10 (литера В);

31) «Здание Второго детского приюта» (Нижегородская область, городской округ город Нижний Новгород, г. Нижний Новгород, ул. Ульянова, 10 (литер А); адрес в ЕГРОКН: Нижегородская область, г. Нижний Новгород, ул. Ульянова, 10 (литер А);

32) «Флигель усадьбы И.И.Киризеева» (Нижегородская область, городской округ город Нижний Новгород, г. Нижний Новгород, ул. Ульянова, 10 (литер Д); адрес в ЕГРОКН: Нижегородская область, г. Нижний Новгород, ул. Ульянова, 10 (литер Д);

33) «Дом ректора Нижегородской духовной семинарии» (Нижегородская область, городской округ город Нижний Новгород, г. Нижний Новгород, пл. Минина и Пожарского, д. 7/1; адрес в ЕГРОКН: Нижегородская область, г. Нижний Новгород, пл. Минина и Пожарского, д. 7/1);

34) «Здание правления пароходного общества «Волга» (Нижегородская область, городской округ город Нижний Новгород, г. Нижний Новгород, на пересечении набережной Верхне–Волжской, пл. Минина и Пожарского, 1/10 (литера А); адрес в ЕГРОКН: Нижегородская область, г. Нижний Новгород, на пересечении набережной Верхне–Волжской, пл. Минина и Пожарского, 1/10 (литера А);

35) «Дом, где в 1857-1858 гг. жил поэт Шевченко Тарас Григорьевич» (Нижегородская область, городской округ город Нижний Новгород, г. Нижний Новгород, набережная Верхне–Волжская, 2 (литеры А, А1, А2); адрес в ЕГРОКН: Нижегородская область, город Нижний Новгород, набережная Верхне–Волжская, 2 (литеры А, А1, А2);

36) «Здание, где в 1918-1928 гг. находилась Нижегородская радиолaborатория, которую возглавлял Бонч-Бруевич Михаил Александрович» (Нижегородская область, городской округ город Нижний Новгород, г. Нижний Новгород, наб. Верхне–Волжская, дом 5; адрес в ЕГРОКН: Нижегородская обл., г. Нижний Новгород, наб. Верхне–Волжская, дом 5);

37) «Дом Е.Трушенинниковой» (Нижегородская область, городской округ город Нижний Новгород, г. Нижний Новгород, ул. Минина, 4 (литер А); адрес в ЕГРОКН: Нижегородская область, город Нижний Новгород, ул. Минина, 4 (литер А);

38) «Усадьба Губина» (Нижегородская область, городской округ город Нижний Новгород, г. Нижний Новгород, ул. Минина, 10 (литер Б), 10а

(литеры А, А1); адрес в ЕГРОКН: Нижегородская область, город Нижний Новгород, ул. Минина, 10 (литер Б), 10а (литеры А, А1);

39) «Главный дом усадьбы М.Н.Щелокова» (Нижегородская область, городской округ город Нижний Новгород, г. Нижний Новгород, ул. Пискунова, 4/22; адрес в ЕГРОКН: Нижегородская область, г. Нижний Новгород, ул. Пискунова, 4/22);

40) «Хозяйственный корпус усадьбы М.Н. Щелокова» (Нижегородская область, городской округ город Нижний Новгород, г. Нижний Новгород, Пожарского ул., 20 (литеры Б, 3); адрес в ЕГРОКН: Нижегородская область, г. Нижний Новгород, Пожарского ул., 20 (литеры Б, 3);

41) «Зеленский съезд» (Нижегородская область, городской округ город Нижний Новгород, г. Нижний Новгород, спуск от Минина и Пожарского пл. до Рождественской ул.; адрес в ЕГРОКН: Нижегородская область, город Нижний Новгород, спуск от Минина и Пожарского пл. до Рождественской ул.);

42) «Гостиница «Россия» (Нижегородская область, городской округ город Нижний Новгород, г. Нижний Новгород, Верхне–Волжская наб., дом 2а (литеры А, А3); адрес в ЕГРОКН: Нижегородская область, город Нижний Новгород, Верхне–Волжская наб., дом 2а (литеры А, А3);

43) «Дом А.К.Фомина» (Нижегородская область, городской округ город Нижний Новгород, г. Нижний Новгород, ул. Минина, 6; адрес в ЕГРОКН: Нижегородская область, город Нижний Новгород, ул. Минина, 6);

44) «Дом, где в 1897-1906 гг. жил и работал фотограф-художник Карелин Андрей Осипович» (Нижегородская область, городской округ город Нижний Новгород, г. Нижний Новгород, ул. Варварская, дом 8/22; адрес в ЕГРОКН: Нижегородская область, город Нижний Новгород, ул. Варварская, дом 8/22);

45) «Дом священника Вишнякова» (Нижегородская область, городской округ город Нижний Новгород, г. Нижний Новгород, ул. Пискунова, 28 (литера А); адрес в ЕГРОКН: Нижегородская область, г. Нижний Новгород, ул. Пискунова, 28 (литера А);

46) «Жилой дом» (Нижегородская область, городской округ город Нижний Новгород, г. Нижний Новгород, ул. Пискунова, 32 (литер А); адрес в ЕГРОКН: Нижегородская область, г. Нижний Новгород, ул. Пискунова, 32 (литер А);

47) «Здание Нижегородского уездного училища. Здесь в 1883-1886 гг. учился революционер Ванеев Анатолий Александрович» (Нижегородская область, городской округ город Нижний Новгород, г. Нижний Новгород, ул. Ульянова, 12/36 (литер А2); адрес в ЕГРОКН: Нижегородская область, г. Нижний Новгород, ул. Ульянова, 12/36 (литер А2);

48) «Дом Георгиевского братства с часовней» (Нижегородская область, городской округ город Нижний Новгород, г. Нижний Новгород, Пискунова ул., 38 (литеры А, А1); адрес в ЕГРОКН: Нижегородская область, город Нижний Новгород, Пискунова ул., 38 (литеры А, А1)
согласно приложению 1 к настоящему приказу.

2. Утвердить режим использования территорий объектов культурного наследия, указанных в пункте 1 настоящего приказа, согласно приложению 2 к настоящему приказу.

3. Поручить начальнику отдела государственной охраны и учета объектов культурного наследия Н.Н. Тамбовцевой организовать работу по направлению в установленном порядке копии настоящего приказа в федеральный орган исполнительной власти, уполномоченный Правительством Российской Федерации на осуществление государственного кадастрового учета, государственной регистрации прав, ведение Единого государственного реестра недвижимости и предоставление сведений, содержащихся в Едином государственном реестре недвижимости, а также в администрацию г. Нижнего Новгорода для размещения в информационной системе обеспечения градостроительной деятельности.

4. Контроль за исполнением настоящего приказа оставляю за собой.

И.о. руководителя

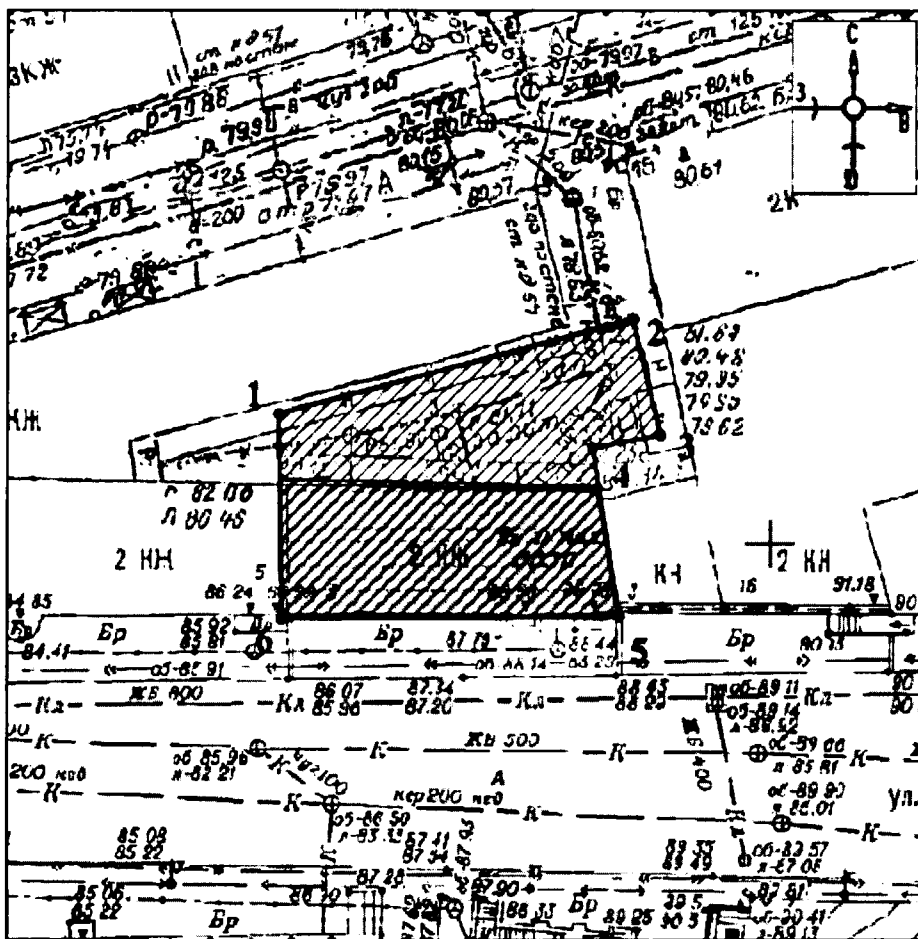


Н.Н.Тамбовцева



ПРИЛОЖЕНИЕ 1
к приказу управления государственной
охраны объектов культурного наследия
Нижегородской области
от 17.04.2025 № 5

1. Граница территории

объекта культурного наследия регионального значения
«Торговый корпус Ф.Н. Гущина» (Нижегородская область, городской округ город
Нижний Новгород, г. Нижний Новгород, ул. Рождественская, 3 (литер А1); адрес в едином
государственном реестре объектов культурного наследия (памятников истории и
культуры) народов Российской Федерации: Нижегородская область, город Нижний
Новгород, ул. Рождественская, 3 (литер А1)



УСЛОВНЫЕ ОБОЗНАЧЕНИЯ

-  - объект культурного наследия регионального значения
-  - граница территории
- 1 - обозначение характерной точки границы территории

Координаты характерных точек границы территории
объекта культурного наследия регионального значения «Торговый корпус Ф.Н. Гущина»
(Нижегородская область, городской округ город Нижний Новгород, г. Нижний Новгород,

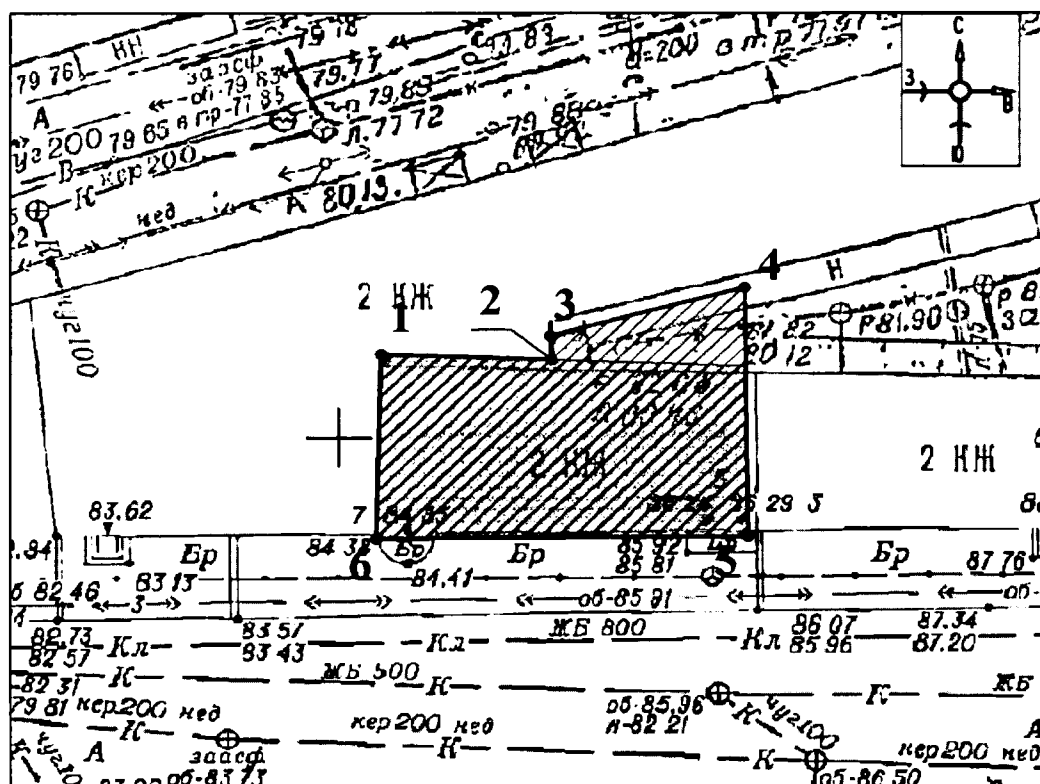
ул. Рождественская, 3 (литер А1); адрес в едином государственном реестре объектов культурного наследия (памятников истории и культуры) народов Российской Федерации: Нижегородская область, город Нижний Новгород, ул. Рождественская, 3 (литер А1)

Обозначение характерной (поворотной) точки	Координаты характерных точек в системе координат МСК-52	
	X	Y
1	530810,22	2215978,87
2	530816,07	2216001,04
3	530808,89	2216002,78
4	530808,11	2215998,57
5	530797,63	2216000,20
6	530797,51	2215979,06
1	530810,22	2215978,87

2. Граница территории

объекта культурного наследия регионального значения


«Торговый корпус Ф.Н. Гущина» (Нижегородская область, городской округ город Нижний Новгород, г. Нижний Новгород, ул. Рождественская, 5 (литер А2); адрес в едином государственном реестре объектов культурного наследия (памятников истории и культуры) народов Российской Федерации: Нижегородская область, город Нижний Новгород, ул. Рождественская, 5 (литер А2)



УСЛОВНЫЕ ОБОЗНАЧЕНИЯ



- объект культурного наследия регионального значения

 - граница территории

• 1 - обозначение характерной точки границы территории

Координаты характерных точек границы территории

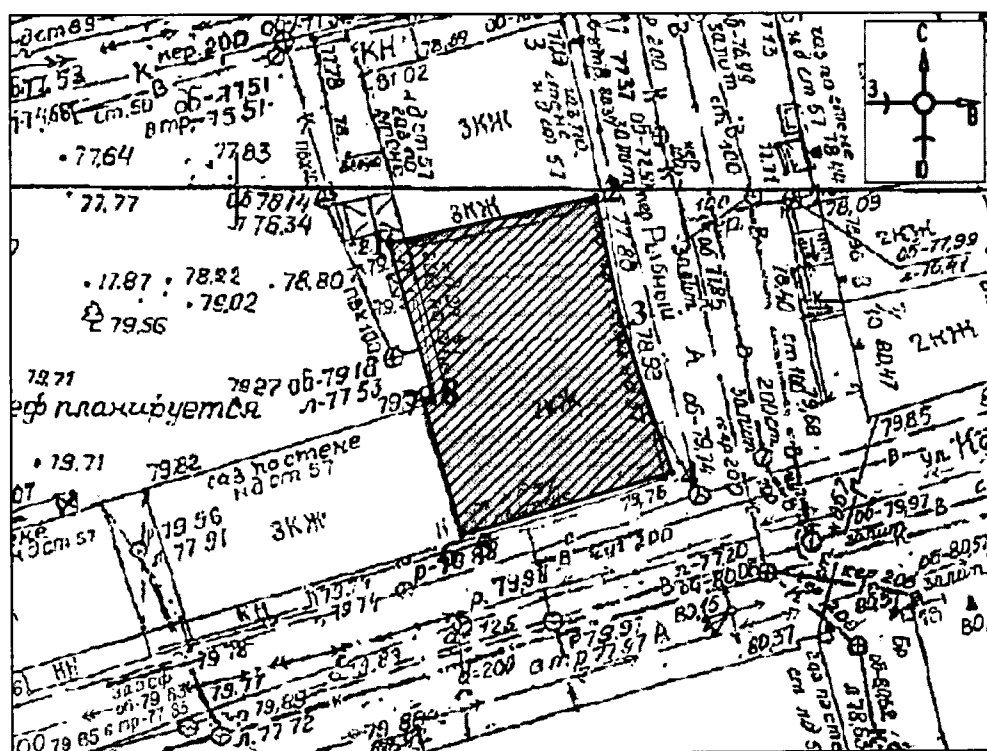
объекта культурного наследия регионального значения «Торговый корпус Ф.Н. Гущина» (Нижегородская область, городской округ город Нижний Новгород, г. Нижний Новгород, ул. Рождественская, 5 (литер А2); адрес в едином государственном реестре объектов культурного наследия (памятников истории и культуры) народов Российской Федерации: Нижегородская область, город Нижний Новгород, ул. Рождественская, 5 (литер А2)

Обозначение характерной (поворотной) точки	Координаты характерных точек в системе координат МСК-52	
	X	Y
1	530806,83	2215961,60
2	530806,56	2215969,70
3	530807,76	2215969,62
4	530810,22	2215978,87
5	530797,51	2215979,06
6	530797,41	2215961,38
1	530806,83	2215961,60



3. Граница территории

объекта культурного наследия регионального значения

«Жилой дом» (Нижегородская область, городской округ город Нижний Новгород, г. Нижний Новгород, пер. Рыбный, 5/9; адрес в едином государственном реестре объектов культурного наследия (памятников истории и культуры) народов Российской Федерации: Нижегородская область, г. Нижний Новгород, пер. Рыбный, 5/9)



УСЛОВНЫЕ ОБОЗНАЧЕНИЯ

-  - объект культурного наследия регионального значения
-  - граница территории
- 1 - обозначение характерной точки границы территории

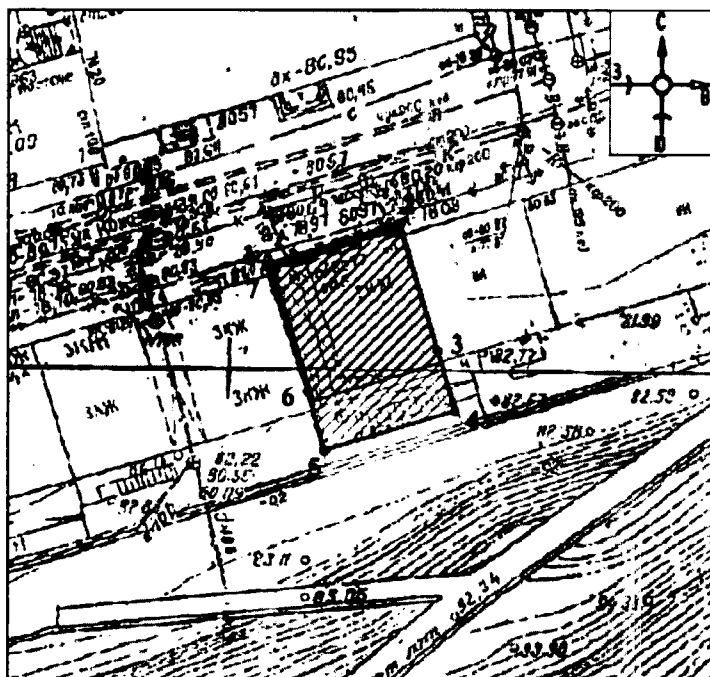
Координаты характерных точек границы территории

объекта культурного наследия регионального значения «Жилой дом» (Нижегородская область, городской округ город Нижний Новгород, г. Нижний Новгород, пер. Рыбный, 5/9; адрес в едином государственном реестре объектов культурного наследия (памятников истории и культуры) народов Российской Федерации: Нижегородская область, г. Нижний Новгород, пер. Рыбный, 5/9)



Обозначение характерной (поворотной) точки	Координаты характерных точек в системе координат МСК-52	
	X	Y
1	530848,90	2215969,14
2	530851,74	2215981,66
3	530844,19	2215983,12
4	530834,51	2215986,22
5	530830,85	2215974,16
6	530830,65	2215973,48
7	530839,21	2215971,15
8	530839,38	2215971,79
1	530848,90	2215969,14

4. Граница территории

объекта культурного наследия регионального значения
«Жилой дом» (Нижегородская область, городской округ город Нижний Новгород, г. Нижний Новгород, ул. Кожевенная, 10 (литер А); адрес в едином государственном реестре объектов культурного наследия (памятников истории и культуры) народов Российской Федерации: Нижегородская область, город Нижний Новгород, ул. Кожевенная, 10 (литер А)



УСЛОВНЫЕ ОБОЗНАЧЕНИЯ

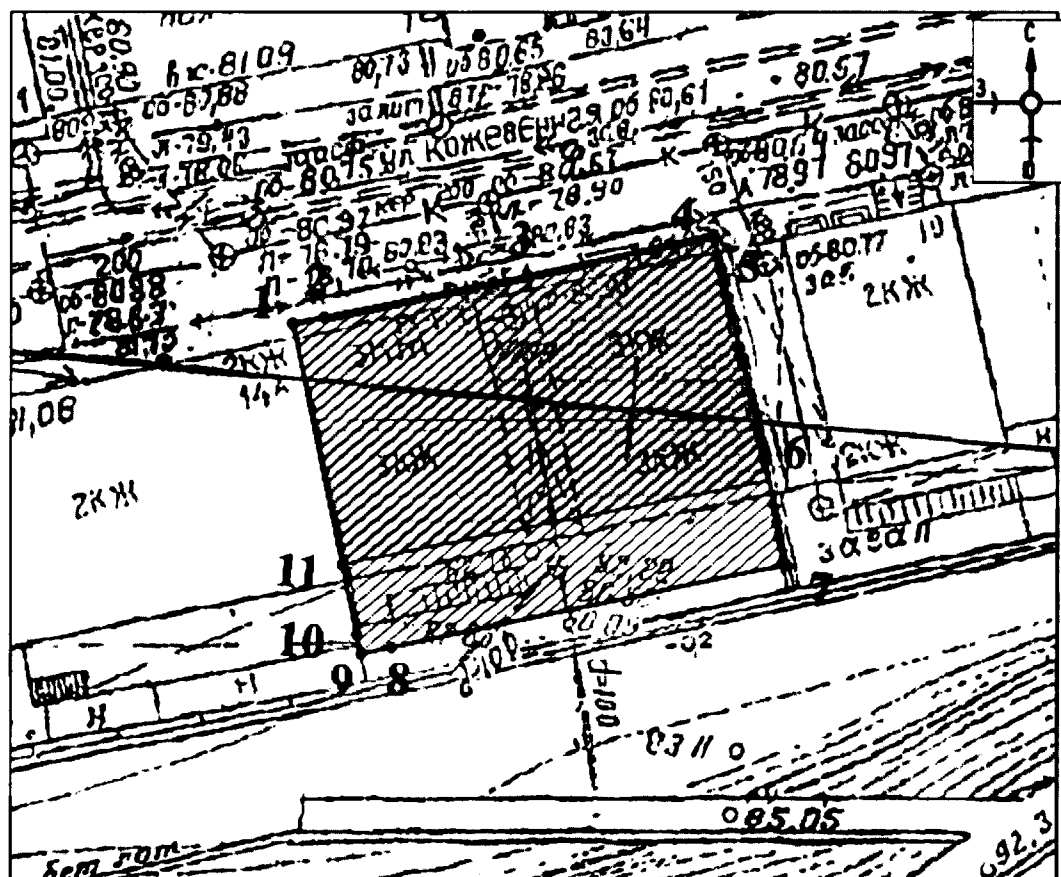
-  - объект культурного наследия регионального значения
-  - граница территории
- 1 - обозначение характерной точки границы территории

Координаты характерных точек границы территории
 объекта культурного наследия регионального значения «Жилой дом» (Нижегородская область, городской округ город Нижний Новгород, г. Нижний Новгород, ул. Кожевенная, 10 (литер А); адрес в едином государственном реестре объектов культурного наследия (памятников истории и культуры) народов Российской Федерации: Нижегородская область, город Нижний Новгород, ул. Кожевенная, 10 (литер А)



Обозначение характерной (поворотной) точки	Координаты характерных точек в системе координат МСК-52	
	X	Y
1	530859,66	2216113,20
2	530863,04	2216124,19
3	530852,60	2216127,34
4	530847,70	2216128,76
5	530844,47	2216117,91
6	530849,28	2216116,54
7	530859,55	2216113,24
1	530859,66	2216113,20

5. Граница территории объекта культурного наследия регионального значения

«Дом Ф.П. Переплетчикова» (Нижегородская область, городской округ город Нижний Новгород, г. Нижний Новгород, ул. Кожевенная, 12 (литер А1); адрес в едином государственном реестре объектов культурного наследия (памятников истории и культуры) народов Российской Федерации: Нижегородская область, г. Нижний Новгород, ул. Кожевенная, 12 (литер А1)



УСЛОВНЫЕ ОБОЗНАЧЕНИЯ

-  - объект культурного наследия регионального значения
-  - граница территории
- 1 - обозначение характерной точки границы территории

Координаты характерных точек границы территории

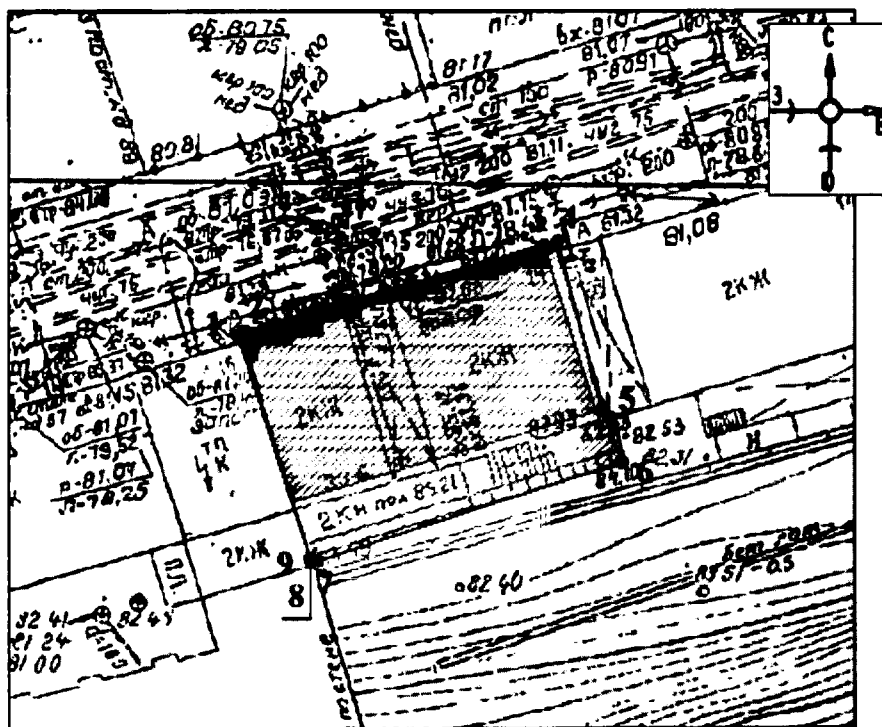
объекта культурного наследия регионального значения «Дом Ф.П. Переплетчикова» (Нижегородская область, городской округ город Нижний Новгород, г. Нижний Новгород, ул. Кожевенная, 12 (литер А1); адрес в едином государственном реестре объектов культурного наследия (памятников истории и культуры) народов Российской Федерации: Нижегородская область, г. Нижний Новгород, ул. Кожевенная, 12 (литер А1)

Обозначение характерной (поворотной) точки	Координаты характерных точек в системе координат МСК-52	
	X	Y
1	530853,81	2216093,56

2	530854,23	2216095,01
3	530857,00	2216104,55
4	530859,66	2216113,20
5	530859,55	2216113,24
6	530849,28	2216116,54
7	530844,47	2216117,91
8	530839,00	2216099,53
9	530838,57	2216098,10
10	530839,47	2216097,82
11	530842,70	2216096,86
1	530853,81	2216093,56

6. Граница территории

объекта культурного наследия регионального значения
«Дом П. Малеевского» (Нижегородская область, городской округ город Нижний Новгород, г. Нижний Новгород, ул. Кожевенная, 14 (литер А); адрес в едином государственном реестре объектов культурного наследия (памятников истории и культуры) народов Российской Федерации: Нижегородская область, г. Нижний Новгород, ул. Кожевенная, 14 (литер А)



УСЛОВНЫЕ ОБОЗНАЧЕНИЯ

- объект культурного наследия регионального значения
- граница территории
- 1 - обозначение характерной точки границы территории

Координаты характерных точек границы территории

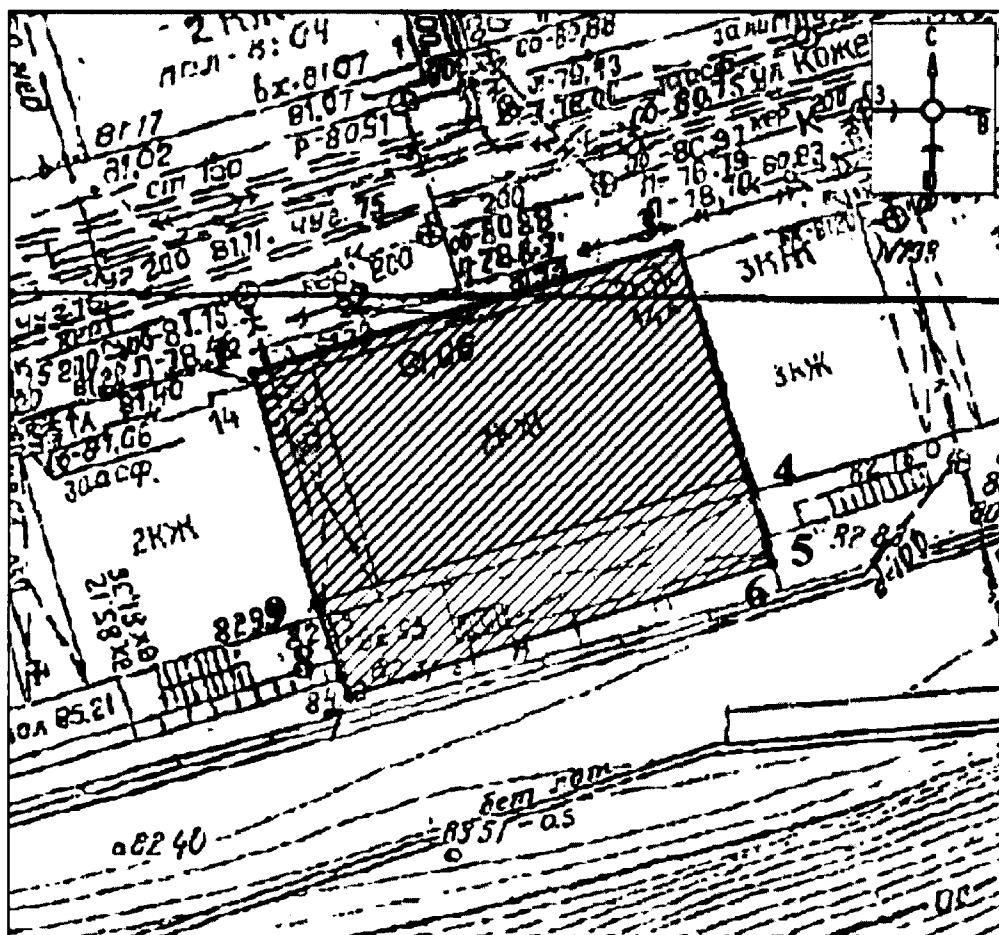
«Дом П. Малеевского» (Нижегородская область, городской округ город Нижний Новгород, г. Нижний Новгород, ул. Кожевенная, 14 (литер А); адрес в едином государственном реестре объектов культурного наследия (памятников истории и культуры) народов Российской Федерации: Нижегородская область, г. Нижний Новгород, ул. Кожевенная, 14 (литер А)

Обозначение характерной (поворотной) точки	Координаты характерных точек в системе координат МСК-52	
	X	Y
1	530841,56	2216051,84
2	530841,72	2216052,13
3	530847,47	2216072,10
4	530847,71	2216073,00
5	530836,67	2216076,01
6	530833,12	2216077,28
7	530826,66	2216057,10
8	530826,52	2216056,67
9	530826,84	2216056,57
1	530841,56	2216051,84



7. Граница территории

объекта культурного наследия регионального значения

«Жилой дом» (Нижегородская область, городской округ город Нижний Новгород, г. Нижний Новгород, Кожевенная ул., 14а (литер А2); адрес в едином государственном реестре объектов культурного наследия (памятников истории и культуры) народов Российской Федерации: Нижегородская область, г. Нижний Новгород, Кожевенная ул., 14а (литер А2)



УСЛОВНЫЕ ОБОЗНАЧЕНИЯ

-  - объект культурного наследия регионального значения
-  - граница территории
- 1 - обозначение характерной точки границы территории

Координаты характерных точек границы территории

объекта культурного наследия регионального значения

«Жилой дом» (Нижегородская область, городской округ город Нижний Новгород, г. Нижний Новгород, Кожевенная ул., 14а (литер А2); адрес в едином государственном реестре объектов культурного наследия (памятников истории и культуры) народов Российской Федерации: Нижегородская область, г. Нижний Новгород, Кожевенная ул., 14а (литер А2)

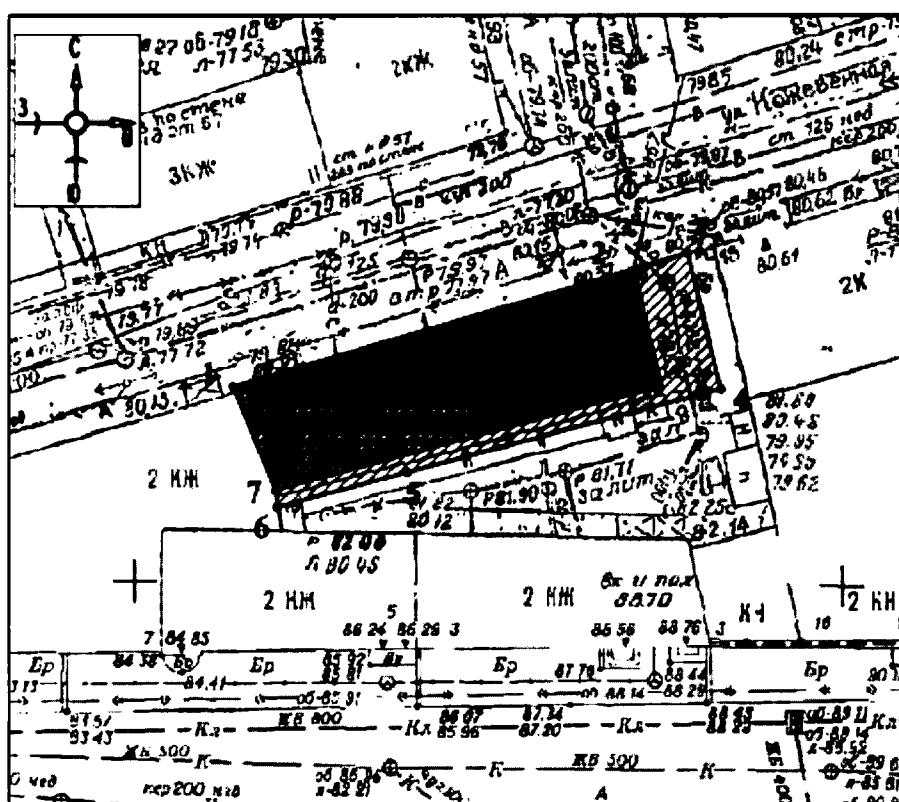
Обозначение характерной (поворотной) точки	Координаты характерных точек в системе координат МСК-52	
	X	Y
1	530847,71	2216073,00
2	530849,48	2216078,67
3	530853,81	2216093,56
4	530842,70	2216096,86

5	530839,47	2216097,82
6	530838,57	2216098,10
7	530832,24	2216077,61
8	530833,12	2216077,28
9	530836,67	2216076,01
1	530847,71	2216073,00

8. Граница территории

объекта культурного наследия регионального значения

«Жилой дом» (Нижегородская область, городской округ город Нижний Новгород, г. Нижний Новгород, улица Кожевенная, 18 (литер А4); адрес в едином государственном реестре объектов культурного наследия (памятников истории и культуры) народов Российской Федерации: Нижегородская область, г. Нижний Новгород, улица Кожевенная, 18 (литер А4)



УСЛОВНЫЕ ОБОЗНАЧЕНИЯ

- объект культурного наследия регионального значения
- граница территории
- 1 - обозначение характерной точки границы территории

Координаты характерных точек границы территории

объекта культурного наследия регионального значения

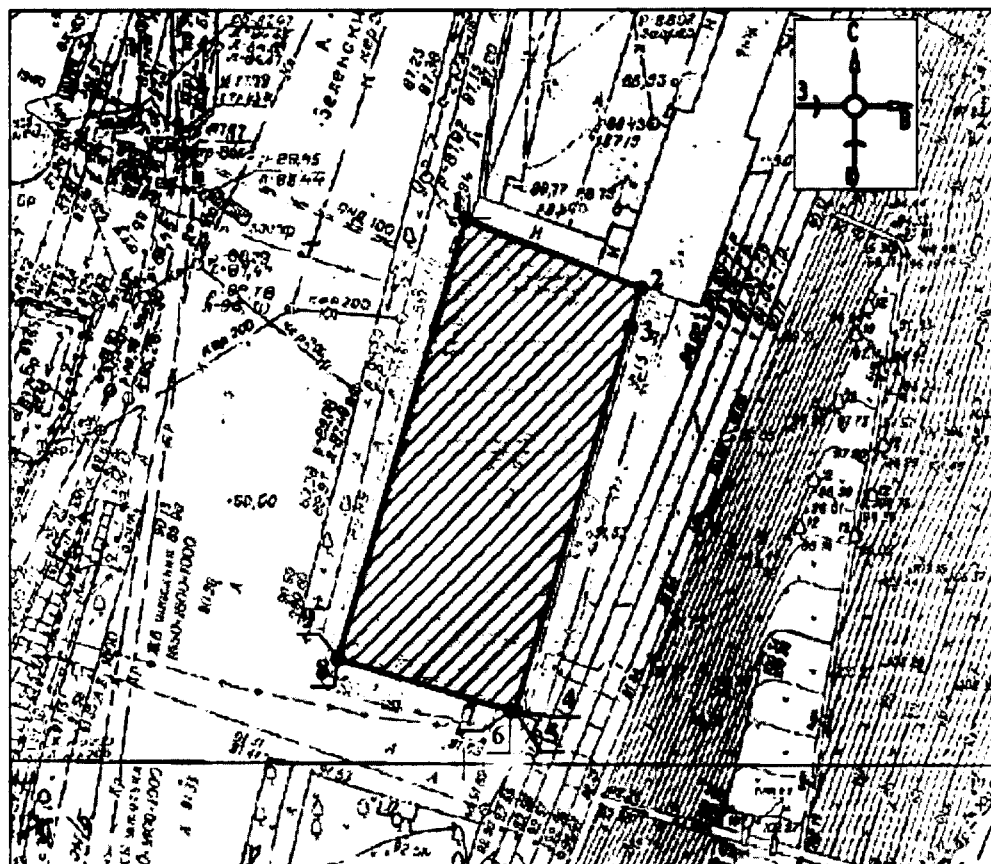
«Жилой дом» (Нижегородская область, городской округ город Нижний Новгород, г. Нижний Новгород, улица Кожевенная, 18 (литер А4); адрес в едином государственном реестре объектов культурного наследия (памятников истории и культуры) народов Российской Федерации: Нижегородская область, г. Нижний Новгород, улица Кожевенная, 18 (литер А4)

реестре объектов культурного наследия (памятников истории и культуры) народов Российской Федерации: Нижегородская область, г. Нижний Новгород, улица Кожевенная, 18 (литер А4)

Обозначение характерной (поворотной) точки	Координаты характерных точек в системе координат МСК-52	
	X	Y
1	530816,30	2215966,48
2	530823,91	2215992,99
3	530825,65	2215998,72
4	530816,07	2216001,04
5	530810,22	2215978,87
6	530807,76	2215969,62
7	530808,92	2215969,55
1	530816,30	2215966,48

9. Граница территории

объекта культурного наследия регионального значения
«Городской торговый корпус, выстроенный на пожертвования Николая Александровича Бугрова» (Нижегородская область, городской округ город Нижний Новгород, г. Нижний Новгород, Зеленский съезд, 4 (литер А); адрес в едином государственном реестре объектов культурного наследия (памятников истории и культуры) народов Российской Федерации: Нижегородская область, город Нижний Новгород, Зеленский съезд, 4 (литер А)



УСЛОВНЫЕ ОБОЗНАЧЕНИЯ



- объект культурного наследия регионального значения



- граница территории

• 1 - обозначение характерной точки границы территории

Координаты характерных точек границы территории

объекта культурного наследия регионального значения

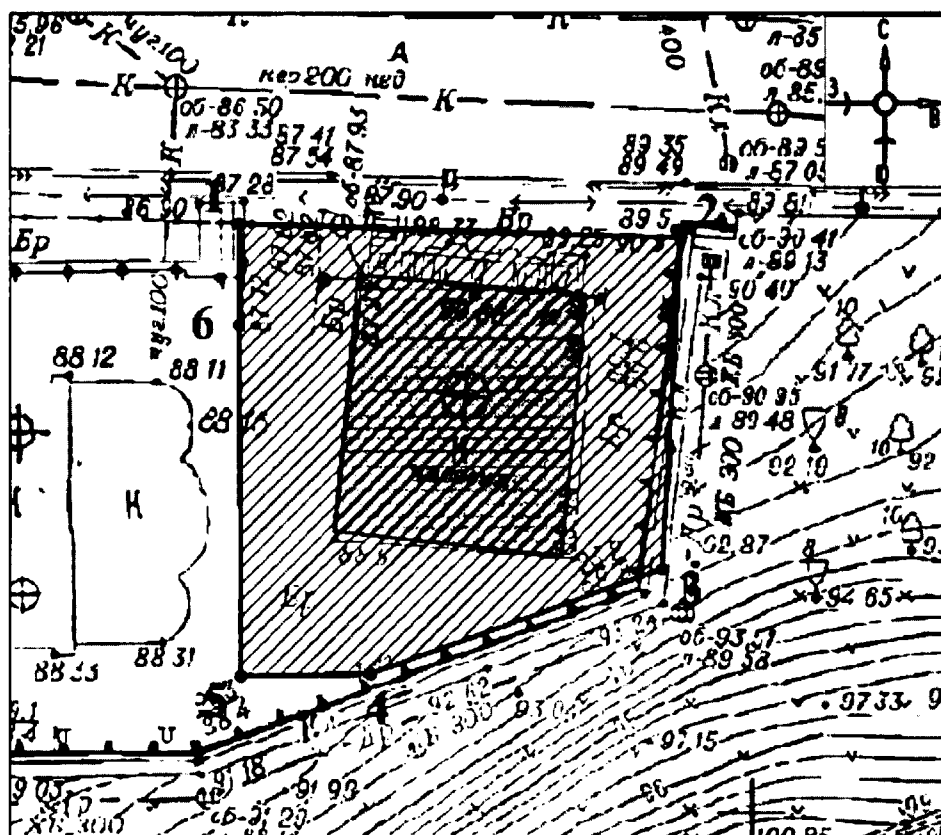
«Городской торговый корпус, выстроенный на пожертвования Николая Александровича Бугрова» (Нижегородская область, городской округ город Нижний Новгород, г. Нижний Новгород, Зеленский съезд, 4 (литер А); адрес в едином государственном реестре объектов культурного наследия (памятников истории и культуры) народов Российской Федерации: Нижегородская область, город Нижний Новгород, Зеленский съезд, 4 (литер А)

Обозначение характерной (поворотной) точки	Координаты характерных точек в системе координат МСК-52	
	X	Y
1	530653,90	2215858,14
2	530647,60	2215874,34
3	530644,06	2215873,28
4	530609,04	2215862,69
5	530608,97	2215862,67
6	530609,10	2215862,25
7	530609,01	2215862,23
8	530613,81	2215846,36
9	530614,02	2215846,37
1	530653,90	2215858,14

10. Граница территории

объекта культурного наследия регионального значения

«Спасская часовня» (Нижегородская область, городской округ город Нижний Новгород, г. Нижний Новгород, улица Рождественская, 1а (литер А); адрес в едином государственном реестре объектов культурного наследия (памятников истории и культуры) народов Российской Федерации: Нижегородская область, город Нижний Новгород, улица Рождественская, 1а (литер А)



УСЛОВНЫЕ ОБОЗНАЧЕНИЯ

- объект культурного наследия регионального значения
- граница территории
- 1 - обозначение характерной точки границы территории

Координаты характерных точек границы территории

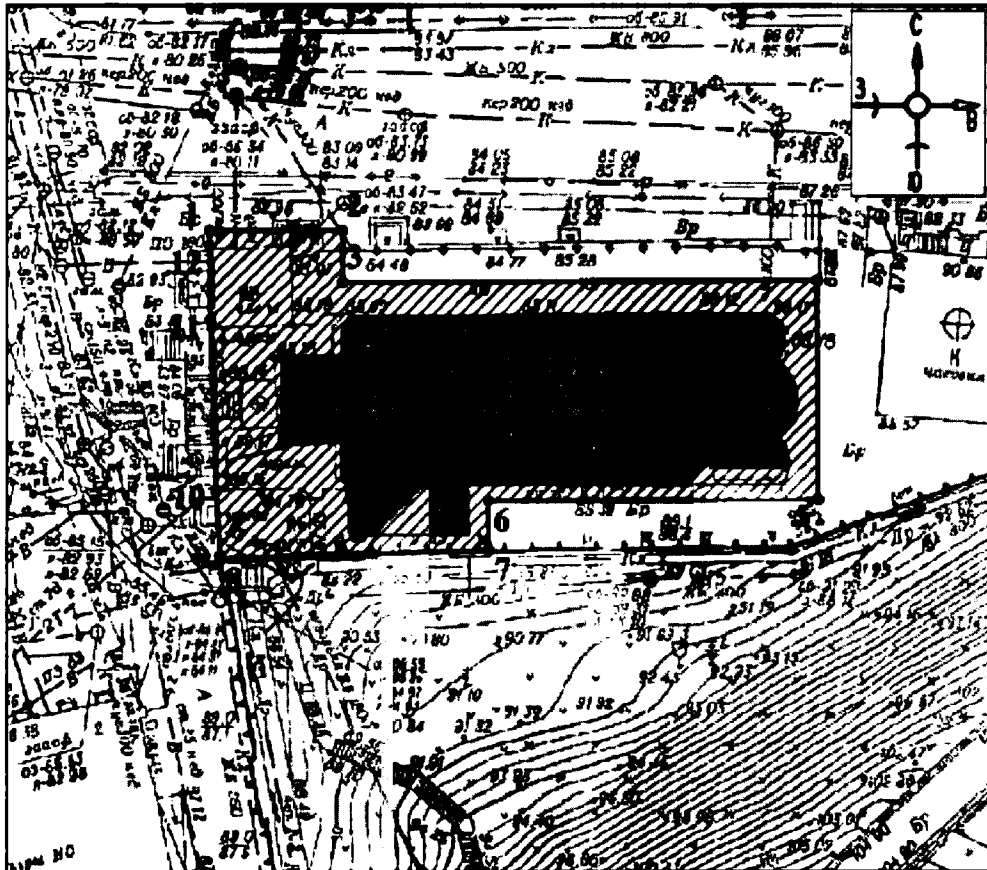
объекта культурного наследия регионального значения

«Спасская часовня» (Нижегородская область, городской округ город Нижний Новгород, г. Нижний Новгород, улица Рождественская, 1а (литер А); адрес в едином государственном реестре объектов культурного наследия (памятников истории и культуры) народов Российской Федерации: Нижегородская область, город Нижний Новгород, улица Рождественская, 1а (литер А))



Обозначение характерной (поворотной) точки	Координаты характерных точек в системе координат МСК-52	
	X	Y
1	530779,61	2215985,18
2	530778,97	2216005,88
3	530763,61	2216005,01
4	530758,74	2215991,35
5	530758,64	2215985,28
6	530774,87	2215985,18
1	530779,61	2215985,18

11. Граница территории

объекта культурного наследия регионального значения
 «Церковь Иоанна Предтечи» (Нижегородская область, городской округ город Нижний Новгород, г. Нижний Новгород, ул. Рождественская, 16; адрес в едином государственном реестре объектов культурного наследия (памятников истории и культуры) народов Российской Федерации: Нижегородская область, г. Нижний Новгород, ул. Рождественская, 16)



УСЛОВНЫЕ ОБОЗНАЧЕНИЯ

-  - объект культурного наследия регионального значения
-  - граница территории
- 1 - обозначение характерной точки границы территории

Координаты характерных точек границы территории объекта культурного наследия регионального значения

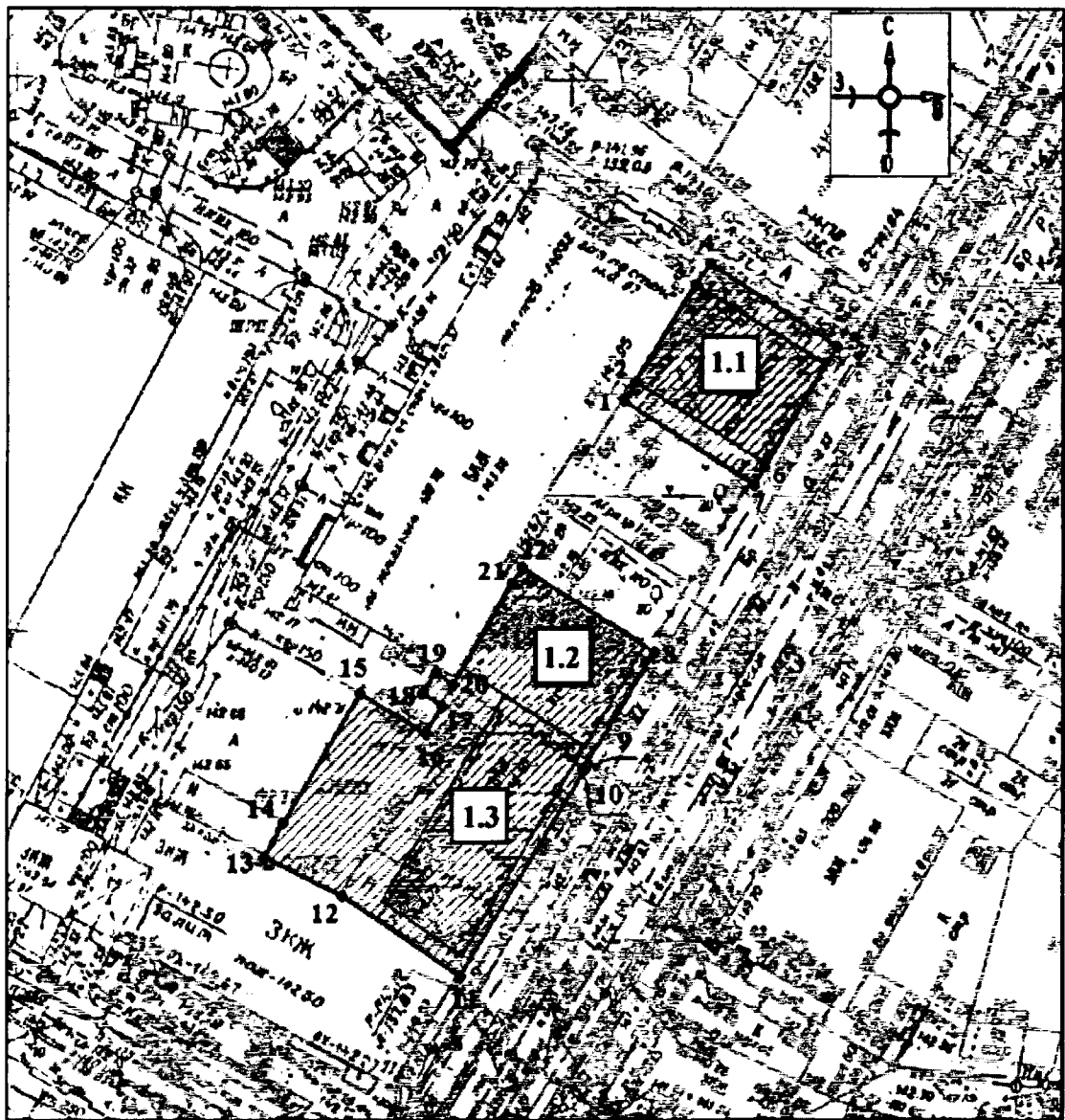
«Церковь Иоанна Предтечи» (Нижегородская область, городской округ город Нижний Новгород, г. Нижний Новгород, ул. Рождественская, 16; адрес в едином государственном реестре объектов культурного наследия (памятников истории и культуры) народов Российской Федерации: Нижегородская область, г. Нижний Новгород, ул. Рождественская, 16)

Обозначение характерной (поворотной) точки	Координаты характерных точек в системе координат МСК-52	
	X	Y
1	530778,59	2215939,70
2	530778,57	2215949,64
3	530774,74	2215949,64
4	530774,87	2215985,18
5	530758,64	2215985,28
6	530758,58	2215960,60
7	530754,93	2215960,65
8	530754,16	2215940,51
9	530754,52	2215940,49
10	530759,31	2215940,24
11	530771,93	2215939,74
12	530777,43	2215939,74
1	530778,59	2215939,70


12. Граница территории


объекта культурного наследия регионального значения

«Дома причта Никольской церкви» (Нижегородская область, городской округ город Нижний Новгород, г. Нижний Новгород, ул. Большая Покровская, 9 (литеры А1, А2, Б); адрес в едином государственном реестре объектов культурного наследия (памятников истории и культуры) народов Российской Федерации: Нижегородская область, г. Нижний Новгород, ул. Большая Покровская, 9 (литеры А1, А2, Б)




УСЛОВНЫЕ ОБОЗНАЧЕНИЯ

 - объект культурного наследия регионального значения
«Дома причта Никольской церкви» (Нижегородская область, городской округ город Нижний Новгород, г. Нижний Новгород, ул. Большая Покровская, 9 (литеры А1, А2, Б))

 - граница территории

• 1 - обозначение характерной точки границы территории

Объекты культурного наследия, входящие в состав ансамбля:

 - объект культурного наследия регионального значения
«Жилой дом» (Нижегородская область, городской округ город Нижний Новгород, г. Нижний Новгород, ул. Большая Покровская, 9 (литер А1))

12 - объект культурного наследия регионального значения
«Жилой дом» (Нижегородская область, городской округ город Нижний Новгород, г. Нижний Новгород, ул. Большая Покровская, 9 (литер А2))

13 - объект культурного наследия регионального значения
«Флигель (пристроен)» (Нижегородская область, городской округ город Нижний Новгород, г. Нижний Новгород, ул. Большая Покровская, 9 (литер Б))

Координаты характерных точек границы территории

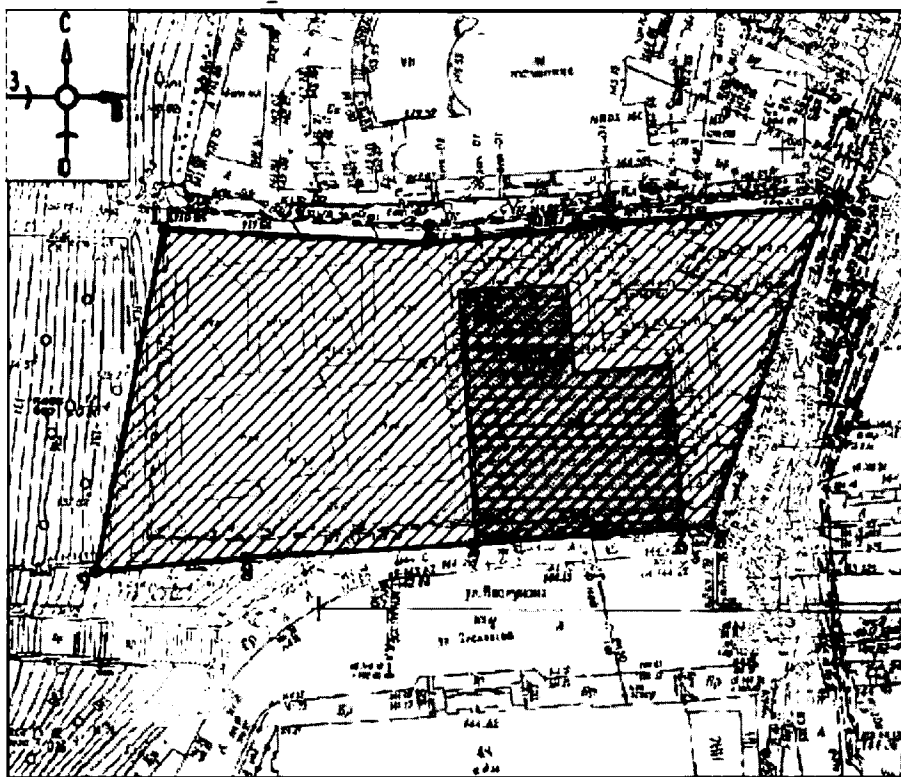
объекта культурного наследия регионального значения

«Дома причта Никольской церкви» (Нижегородская область, городской округ город Нижний Новгород, г. Нижний Новгород, ул. Большая Покровская, 9 (литеры А1, А2, Б); адрес в едином государственном реестре объектов культурного наследия (памятников истории и культуры) народов Российской Федерации: Нижегородская область, г. Нижний Новгород, ул. Большая Покровская, 9 (литеры А1, А2, Б))



Обозначение характерной (поворотной) точки	Координаты характерных точек в системе координат МСК-52	
	X	Y
Контур 1		
1	530221,87	2216259,55
2	530223,58	2216260,66
3	530232,30	2216266,06
4	530234,18	2216267,37
5	530226,73	2216278,75
6	530215,87	2216272,20
7	530214,33	2216271,29
1	530221,87	2216259,55
Контур 2		
8	530199,34	2216262,26
9	530188,87	2216255,77
10	530188,79	2216255,91
11	530170,25	2216244,74
12	530177,32	2216233,97
13	530180,84	2216227,06
14	530184,00	2216228,68
15	530195,62	2216235,61
16	530192,06	2216241,55
17	530194,54	2216243,06
18	530195,64	2216241,31
19	530197,46	2216242,45
20	530196,47	2216244,01
21	530205,43	2216249,35
22	530206,81	2216250,31
8	530199,34	2216262,26

13. Граница территории

объекта культурного наследия регионального значения
«Дом Г.А.Поляка» (Нижегородская область, городской округ город Нижний Новгород, г. Нижний Новгород, улица Пискунова, 2/1; адрес в едином государственном реестре объектов культурного наследия (памятников истории и культуры) народов Российской Федерации: Нижегородская область, город Нижний Новгород, улица Пискунова, 2/1)



УСЛОВНЫЕ ОБОЗНАЧЕНИЯ

-  - объект культурного наследия регионального значения
-  - граница территории
- 1 - обозначение характерной точки границы территории

Координаты характерных точек границы территории

объекта культурного наследия регионального значения
«Дом Г.А.Поляка» (Нижегородская область, городской округ город Нижний Новгород, г. Нижний Новгород, улица Пискунова, 2/1; адрес в едином государственном реестре объектов культурного наследия (памятников истории и культуры) народов Российской Федерации: Нижегородская область, город Нижний Новгород, улица Пискунова, 2/1)

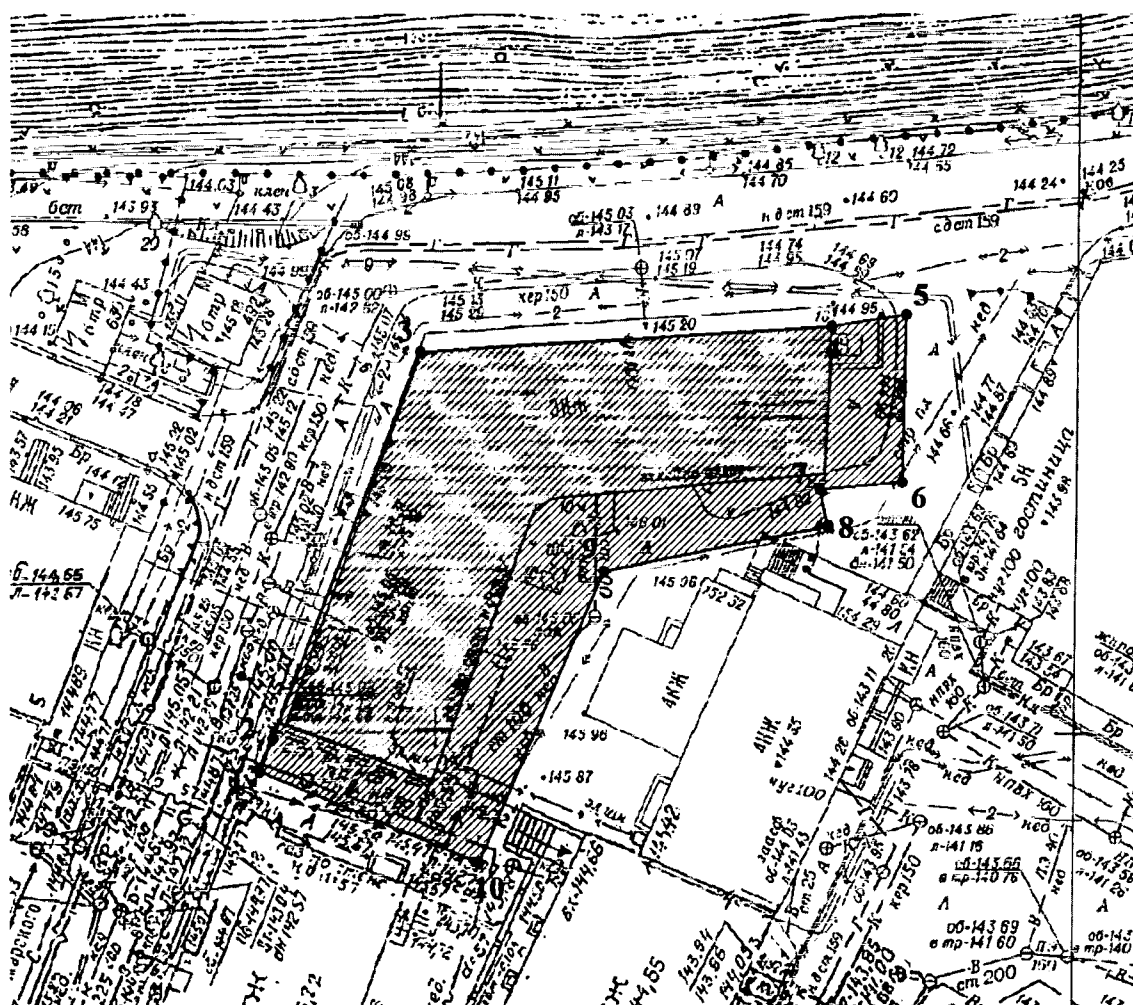
Обозначение характерной (поворотной) точки	Координаты характерных точек в системе координат МСК-52	
	X	Y
1	530145,53	2215986,84
2	530143,92	2216015,53

3	530146,08	2216035,89
4	530147,90	2216058,80
5	530113,41	2216046,40
6	530113,16	2216043,26
7	530111,49	2216020,63
8	530110,02	2215995,76
9	530108,50	2215979,49
1	530145,53	2215986,84

14. Граница территории

объекта культурного наследия регионального значения

«Дом причта Спасо-Преображенского собора» (Нижегородская область, городской округ город Нижний Новгород, г. Нижний Новгород, ул. Пожарского, 16 (литер А); адрес в едином государственном реестре объектов культурного наследия (памятников истории и культуры) народов Российской Федерации: Нижегородская область, город Нижний Новгород, ул. Пожарского, 16 (литер А)



УСЛОВНЫЕ ОБОЗНАЧЕНИЯ



- объект культурного наследия регионального значения



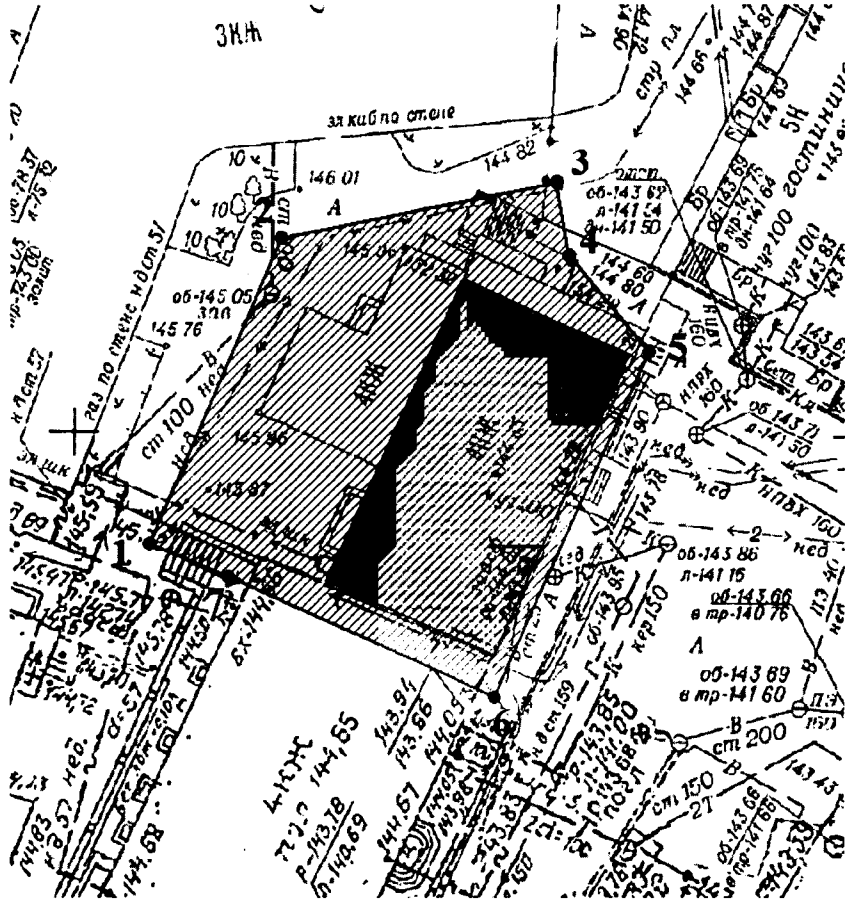
- граница территории

- 1 - обозначение характерной точки границы территории




Координаты характерных точек границы территории
 объекта культурного наследия регионального значения
 «Дом причта Спасо-Преображенского собора» (Нижегородская область, городской округ город Нижний Новгород, г. Нижний Новгород, ул. Пожарского, 16 (литер А); адрес в едином государственном реестре объектов культурного наследия (памятников истории и культуры) народов Российской Федерации: Нижегородская область, город Нижний Новгород, ул. Пожарского, 16 (литер А)

Обозначение характерной (поворотной) точки	Координаты характерных точек в системе координат МСК-52	
	X	Y
1	530200,24	2216090,79
2	530202,82	2216091,76
3	530232,95	2216103,31
4	530234,96	2216135,54
5	530235,87	2216141,31
6	530222,75	2216141,00
7	530222,26	2216134,58
8	530219,20	2216135,20
9	530215,84	2216117,68
10	530193,11	2216107,94
1	530200,24	2216090,79

15. Граница территории
 объекта культурного наследия регионального значения
 «Дом Д.И.Казанского» (Нижегородская область, городской округ город Нижний Новгород, г. Нижний Новгород, пл. Театральная, 2 (литера А); адрес в едином государственном реестре объектов культурного наследия (памятников истории и культуры) народов Российской Федерации: Нижегородская область, город Нижний Новгород, пл. Театральная, 2 (литера А)



УСЛОВНЫЕ ОБОЗНАЧЕНИЯ

-  - объект культурного наследия регионального значения
 - граница территории
 1 - обозначение характерной точки границы территории

Координаты характерных точек границы территории

объекта культурного наследия регионального значения
«Дом Д.И.Казанского» (Нижегородская область, городской округ город Нижний
Новгород, г. Нижний Новгород, пл. Театральная, 2 (литера А); адрес в едином
государственном реестре объектов культурного наследия (памятников истории и
культуры) народов Российской Федерации: Нижегородская область, город Нижний
Новгород, пл. Театральная, 2 (литера А)

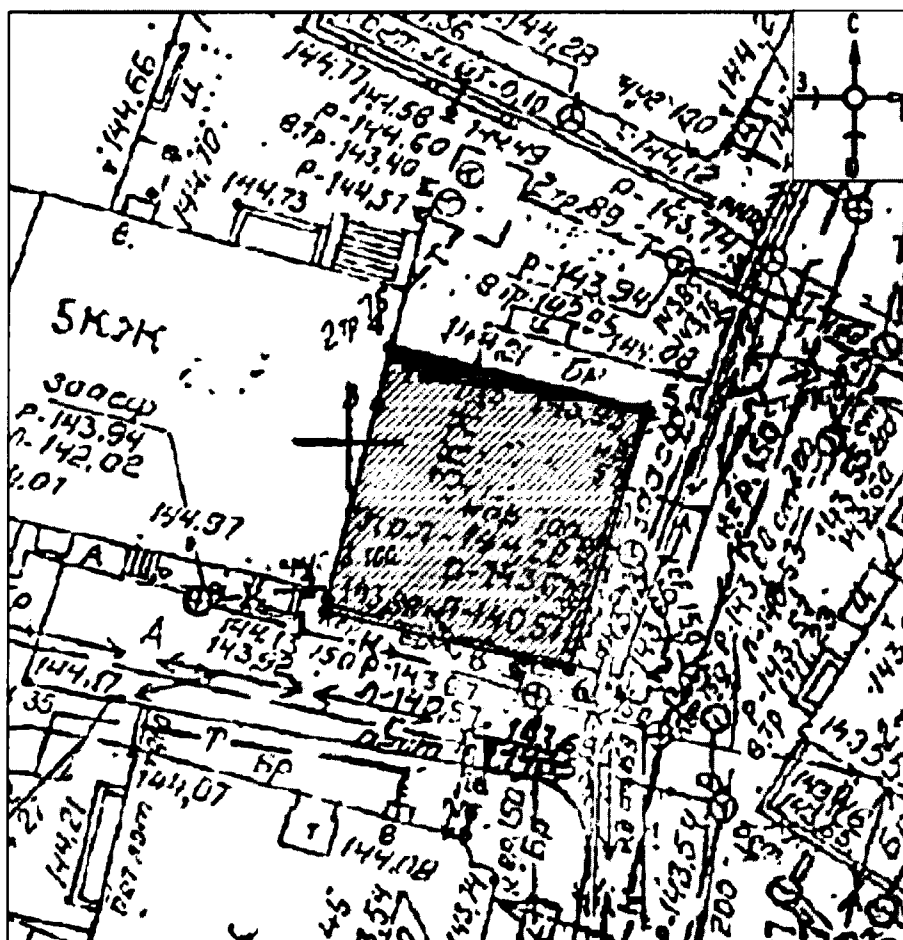
Обозначение характерной (поворотной) точки	Координаты характерных точек в системе координат МСК-52	
	X	Y
1	530196,34	2216109,32
2	530215,84	2216117,68
3	530219,20	2216135,20
4	530214,71	2216136,11
5	530208,59	2216141,23

6	530186,63	2216131,31
7	530194,21	2216114,30
1	530196,34	2216109,32




16. Граница территории

объекта культурного наследия регионального значения

«Дом Д.И. Казанского» (Нижегородская область, городской округ город Нижний Новгород, г. Нижний Новгород, пл. Театральная, 4 (литер А); адрес в едином государственном реестре объектов культурного наследия (памятников истории и культуры) народов Российской Федерации: Нижегородская область, г. Нижний Новгород, пл. Театральная, 4 (литер А))



УСЛОВНЫЕ ОБОЗНАЧЕНИЯ

-  - объект культурного наследия регионального значения
 - граница территории
 1 - обозначение характерной точки границы территории

Координаты характерных точек границы территории

объекта культурного наследия регионального значения

«Дом Д.И. Казанского» (Нижегородская область, городской округ город Нижний Новгород, г. Нижний Новгород, пл. Театральная, 4 (литер А); адрес в едином

государственном реестре объектов культурного наследия (памятников истории и культуры) народов Российской Федерации: Нижегородская область, г. Нижний Новгород, пл. Театральная, 4 (литер А)

Обозначение характерной (поворотной) точки	Координаты характерных точек в системе координат МСК-52	
	X	Y
1	530144,73	2216102,73
2	530145,24	2216102,87
3	530153,51	2216104,99
4	530155,91	2216105,53
5	530153,22	2216116,60
6	530142,26	2216113,21
7	530142,66	2216111,29
1	530144,73	2216102,73

17. Граница территории

объекта культурного наследия регионального значения

«Здание, в котором с 1884 по 1916 гг. находился Всесословный клуб, связанный с писателями Короленко Владимиром Галактионовичем и Горьким Алексеем Максимовичем. Здесь в 1901-1904 гг. находился пункт нелегальной подпольной связи нижегородских марксистов с В.И.Лениным и в 1905 г. формировались первые профсоюзы в городе» (Нижегородская область, городской округ город Нижний Новгород, г. Нижний Новгород, ул. Алексеевская, дом 3 (литеры А,А1,Б,Б1); адрес в едином государственном реестре объектов культурного наследия (памятников истории и культуры) народов Российской Федерации: Нижегородская область, город Нижний Новгород, ул. Алексеевская, дом 3 (литеры А,А1,Б,Б1))



УСЛОВНЫЕ ОБОЗНАЧЕНИЯ

- объект культурного наследия регионального значения
- граница территории
- 1 - обозначение характерной точки границы территории

Координаты характерных точек границы территории

объекта культурного наследия регионального значения

«Здание, в котором с 1884 по 1916 гг. находился Всесословный клуб, связанный с писателями Короленко Владимиром Галактионовичем и Горьким Алексеем Максимовичем. Здесь в 1901-1904 гг. находился пункт нелегальной подпольной связи нижегородских марксистов с В.И.Лениным и в 1905 г. формировались первые профсоюзы в городе» (Нижегородская область, городской округ город Нижний Новгород, г. Нижний Новгород, ул. Алексеевская, дом 3 (литеры А,А1,Б,Б1); адрес в едином государственном реестре объектов культурного наследия (памятников истории и культуры) народов Российской Федерации: Нижегородская область, город Нижний Новгород, ул. Алексеевская, дом 3 (литеры А,А1,Б,Б1)

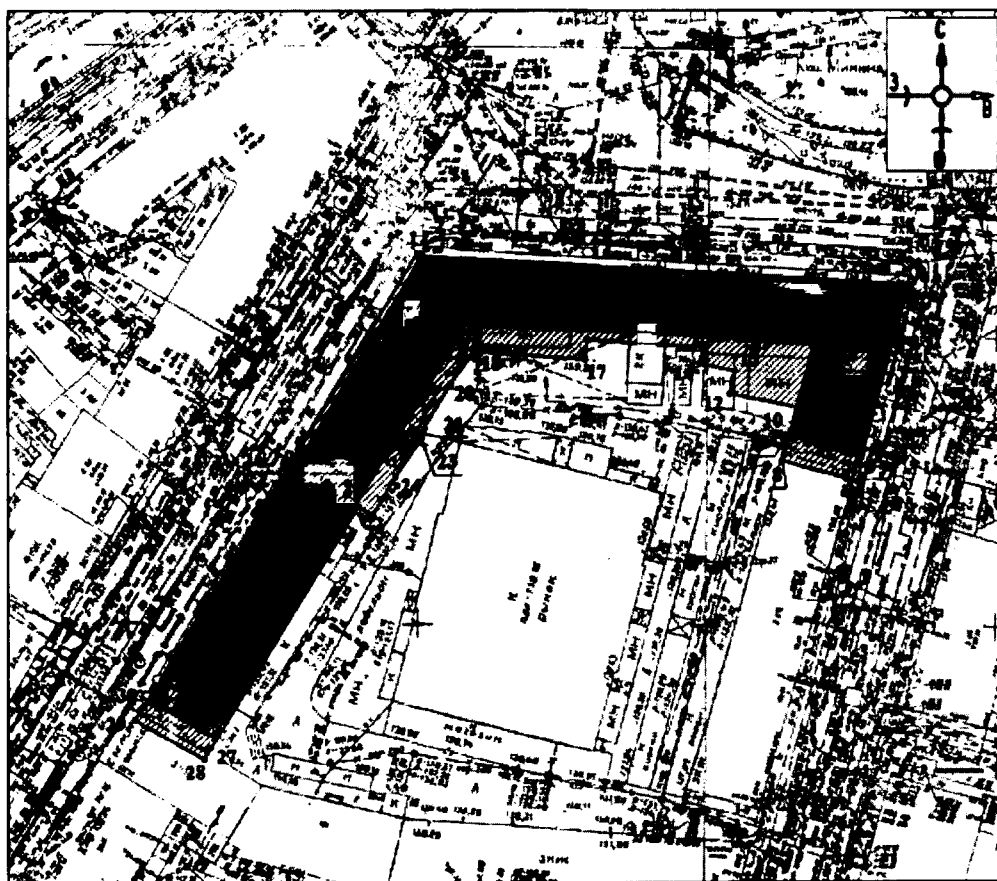
Обозначение характерной (поворотной) точки	Координаты характерных точек в системе координат МСК-52	
	X	Y
1	530215,89	2216352,51

2	530211,20	2216413,21
3	530203,77	2216410,71
4	530203,47	2216412,13
5	530160,80	2216400,05
6	530161,11	2216398,54
7	530163,52	2216387,45
8	530164,21	2216384,25
9	530165,20	2216374,10
10	530168,06	2216349,25
11	530168,09	2216348,82
12	530172,22	2216349,03
13	530172,11	2216350,00
14	530197,77	2216355,64
15	530199,38	2216348,28
1	530215,89	2216352,51

18. Граница территории

объекта культурного наследия регионального значения

«Здание, где располагалась Нижегородская городская управа. Сюда на имя члена Нижегородского комитета РСДРП Пискунова Александра Ивановича поступала ленинская газета «Искра»; Корпус верхнепосадских торговых рядов» (Нижегородская область, городской округ город Нижний Новгород, г. Нижний Новгород, пл. Минина и Пожарского, 2/2 (литеры А, А1); адрес в едином государственном реестре объектов культурного наследия (памятников истории и культуры) народов Российской Федерации: г. Нижний Новгород, пл. Минина и Пожарского, 2/2 (литеры А, А1)



УСЛОВНЫЕ ОБОЗНАЧЕНИЯ



- объект культурного наследия регионального значения



- граница территории

• 1 - обозначение характерной точки границы территории

Координаты характерных точек границы территории

объекта культурного наследия регионального значения

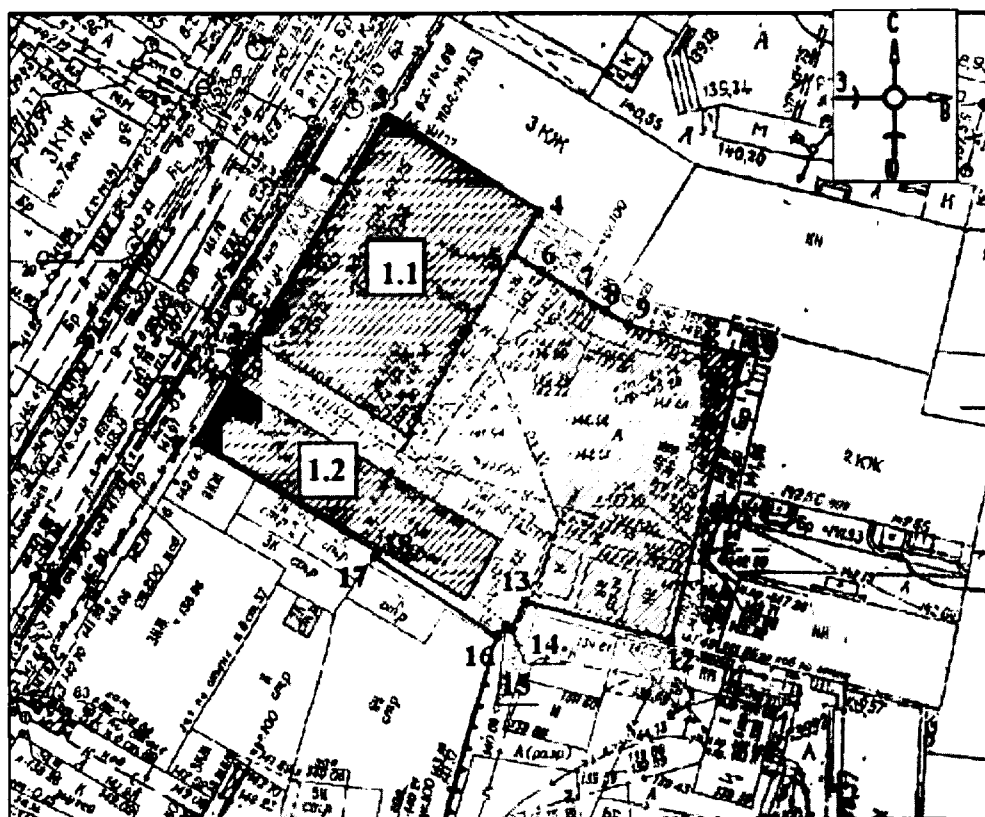
«Здание, где располагалась Нижегородская городская управа. Сюда на имя члена Нижегородского комитета РСДРП Пискунова Александра Ивановича поступала ленинская газета «Искра»; Корпус верхнепосадских торговых рядов» (Нижегородская область, городской округ город Нижний Новгород, г. Нижний Новгород, пл. Минина и Пожарского, 2/2 (литеры А, А1); адрес в едином государственном реестре объектов культурного наследия (памятников истории и культуры) народов Российской Федерации: г. Нижний Новгород, пл. Минина и Пожарского, 2/2 (литеры А, А1)

Обозначение характерной (поворотной) точки	Координаты характерных точек в системе координат МСК-52	
	X	Y
1	530315,35	2216354,89
2	530315,24	2216355,05
3	530314,90	2216355,59
4	530309,92	2216439,82
5	530280,97	2216431,88
6	530280,30	2216431,69
7	530275,61	2216431,13
8	530279,23	2216418,02
9	530283,64	2216419,39
10	530284,31	2216419,57
11	530288,56	2216420,72
12	530290,87	2216409,09
13	530294,99	2216409,91
14	530296,19	2216403,83
15	530298,99	2216404,38
16	530300,46	2216384,28
17	530296,96	2216384,02
18	530298,32	2216365,47
19	530298,38	2216364,65
20	530292,70	2216360,56
21	530284,21	2216355,45
22	530283,63	2216355,07
23	530283,35	2216355,50
24	530276,65	2216351,13
25	530270,05	2216347,06



26	530271,68	2216344,55
27	530229,92	2216319,22
28	530227,95	2216318,09
29	530234,80	2216306,13
30	530237,17	2216307,66
1	530315,35	2216354,89

19. Граница территории

объекта культурного наследия регионального значения
«Городская усадьба» (Нижегородская область, городской округ город Нижний Новгород, г. Нижний Новгород, ул. Большая Покровская, 4 (литеры А1, А3, Б); адрес в едином государственном реестре объектов культурного наследия (памятников истории и культуры) народов Российской Федерации: Нижегородская область, г. Нижний Новгород, ул. Большая Покровская, 4 (литеры А1, А3, Б)



УСЛОВНЫЕ ОБОЗНАЧЕНИЯ

-  - объект культурного наследия регионального значения «Городская усадьба» (Нижегородская область, городской округ город Нижний Новгород, г. Нижний Новгород, ул. Большая Покровская, 4 (литеры А1, А3, Б))
-  - граница территории
- 1 - обозначение характерной точки границы территории

Объекты культурного наследия, входящие в состав ансамбля:

- 11** - объект культурного наследия регионального значения «Дом М.А. Костромина» (Нижегородская область, городской округ город Нижний Новгород, г. Нижний Новгород, ул. Большая Покровская, 4 (литеры А1, А3))
- 12** - объект культурного наследия регионального значения «Флигель» (Нижегородская область, городской округ город Нижний Новгород, г. Нижний Новгород, ул. Большая Покровская, 4 (литер Б))

Координаты характерных точек границы территории

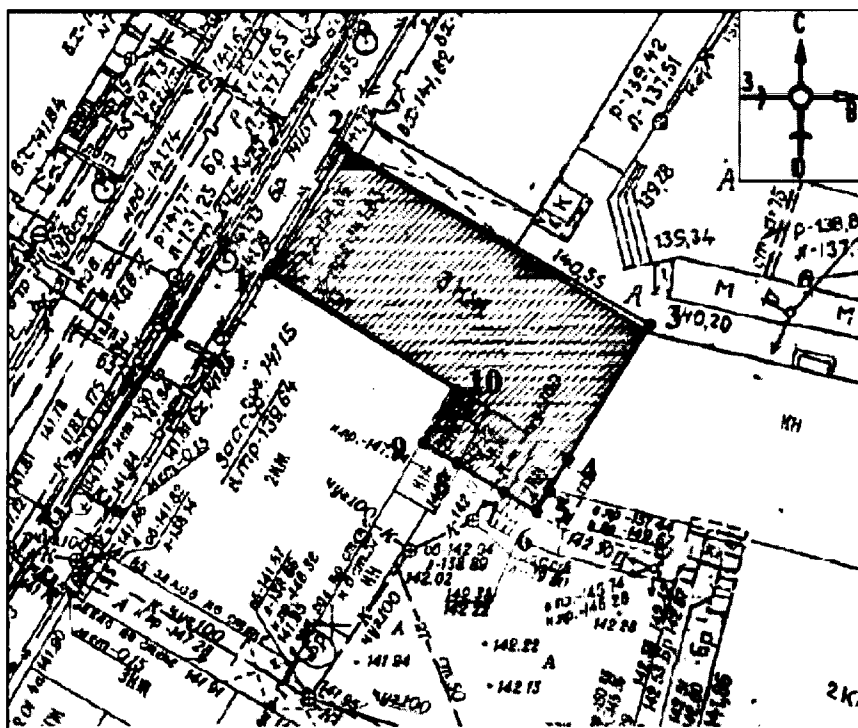
объекта культурного наследия регионального значения «Городская усадьба» (Нижегородская область, городской округ город Нижний Новгород, г. Нижний Новгород, ул. Большая Покровская, 4 (литеры А1, А3, Б); адрес в едином государственном реестре объектов культурного наследия (памятников истории и культуры) народов Российской Федерации: Нижегородская область, г. Нижний Новгород, ул. Большая Покровская, 4 (литеры А1, А3, Б))

Обозначение характерной (поворотной) точки	Координаты характерных точек в системе координат МСК-52	
	X	Y
1	530196,49	2216282,10
2	530205,47	2216287,26
3	530225,97	2216299,46
4	530217,44	2216313,57
5	530213,51	2216311,18
6	530212,03	2216313,62
7	530209,91	2216317,13
8	530208,44	2216319,57
9	530207,12	2216321,80
10	530204,26	2216332,22
11	530190,32	2216328,45
12	530178,42	2216325,56
13	530181,86	2216312,30
14	530179,45	2216310,99
15	530179,75	2216310,50
16	530178,76	2216309,69
17	530186,02	2216298,52
18	530186,45	2216298,76
1	530196,49	2216282,10



20. Граница территории

объекта культурного наследия регионального значения «Доходный дом» (Нижегородская область, городской округ город Нижний Новгород, г. Нижний Новгород, ул. Большая Покровская, 4 (литер А); адрес в едином государственном реестре объектов культурного наследия (памятников истории и культуры) народов Российской Федерации: Нижегородская область, г. Нижний Новгород, ул. Большая Покровская, 4 (литер А))

культуры) народов Российской Федерации: Нижегородская область, г. Нижний Новгород,
ул. Большая Покровская, 4 (литер А)



УСЛОВНЫЕ ОБОЗНАЧЕНИЯ

-  - объект культурного наследия регионального значения
-  - граница территории
- 1 - обозначение характерной точки границы территории

Координаты характерных точек границы территории объекта культурного наследия регионального значения

«Доходный дом» (Нижегородская область, городской округ город Нижний Новгород,
г. Нижний Новгород, ул. Большая Покровская, 4 (литер А); адрес в едином
государственном реестре объектов культурного наследия (памятников истории и
культуры) народов Российской Федерации: Нижегородская область, г. Нижний Новгород,
ул. Большая Покровская, 4 (литер А)

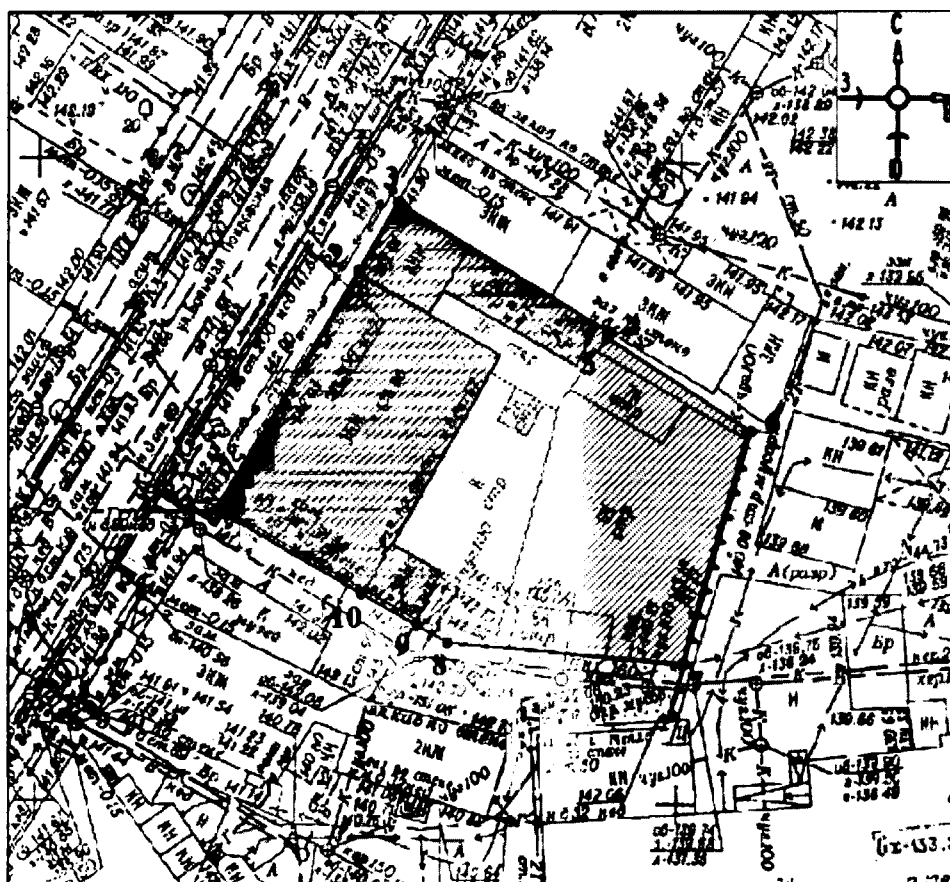
Обозначение характерной (поворотной) точки	Координаты характерных точек в системе координат МСК-52	
	X	Y
1	530225,97	2216299,46
2	530235,36	2216305,14
3	530222,26	2216328,03
4	530212,38	2216321,95
5	530210,01	2216320,55
6	530208,44	2216319,57
7	530209,91	2216317,13

8	530212,03	2216313,62
9	530213,51	2216311,18
10	530217,44	2216313,57
1	530225,97	2216299,46



21. Граница территории

объекта культурного наследия регионального значения

«Усадьба Г. Сверчкова» (Нижегородская область, городской округ город Нижний Новгород, г. Нижний Новгород, ул. Большая Покровская, 6 (литеры А, Б); адрес в едином государственном реестре объектов культурного наследия (памятников истории и культуры) народов Российской Федерации: Нижегородская область, г. Нижний Новгород, ул. Большая Покровская, 6 (литеры А, Б)



УСЛОВНЫЕ ОБОЗНАЧЕНИЯ

-  - объект культурного наследия регионального значения
-  - граница территории
- 1 - обозначение характерной точки границы территории

Координаты характерных точек границы территории

объекта культурного наследия регионального значения

«Усадьба Г. Сверчкова» (Нижегородская область, городской округ город Нижний Новгород, г. Нижний Новгород, ул. Большая Покровская, 6 (литеры А, Б); адрес в едином государственном реестре объектов культурного наследия (памятников истории и культуры) народов Российской Федерации: Нижегородская область, г. Нижний Новгород, ул. Большая Покровская, 6 (литеры А, Б)

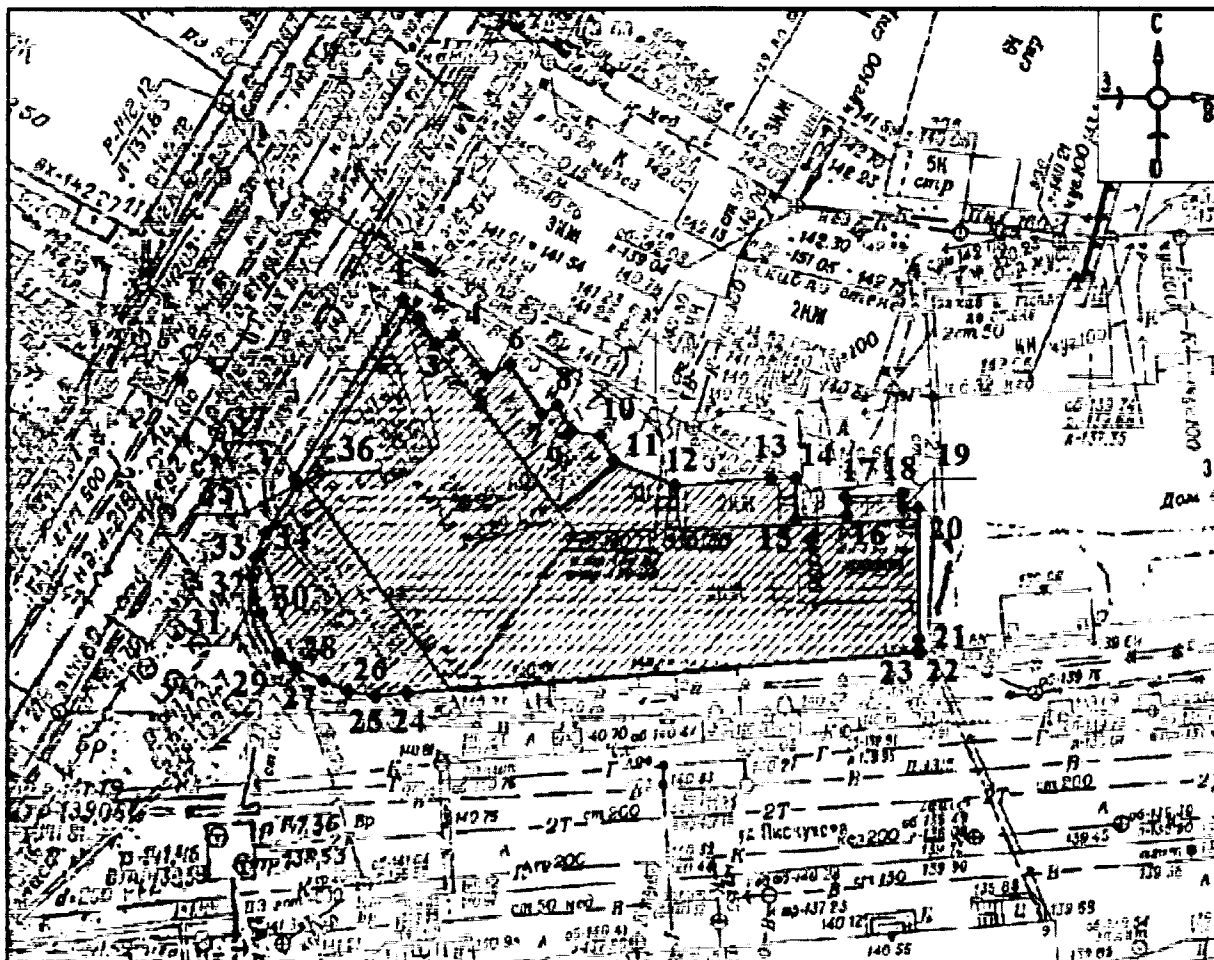
государственном реестре объектов культурного наследия (памятников истории и культуры) народов Российской Федерации: Нижегородская область, г. Нижний Новгород, ул. Большая Покровская, 6 (литеры А, Б)

Обозначение характерной (поворотной) точки	Координаты характерных точек в системе координат МСК-52	
	X	Y
1	530172,72	2216267,91
2	530191,28	2216278,98
3	530196,49	2216282,10
4	530186,45	2216298,76
5	530186,02	2216298,52
6	530178,76	2216309,69
7	530160,60	2216304,50
8	530162,28	2216285,98
9	530163,68	2216283,55
10	530166,13	2216279,26
1	530172,72	2216267,91



22. Граница территории

объекта культурного наследия регионального значения

«Усадьба И.К. Лопашева» (Нижегородская область, городской округ город Нижний Новгород, г. Нижний Новгород, на пересечении ул. Пискунова, ул. Большой Покровской, 8 (литеры А, Б); адрес в едином государственном реестре объектов культурного наследия (памятников истории и культуры) народов Российской Федерации: Нижегородская область, г. Нижний Новгород, на пересечении ул. Пискунова, ул. Большой Покровской, 8 (литеры А, Б)



УСЛОВНЫЕ ОБОЗНАЧЕНИЯ

-  - объект культурного наследия регионального значения
-  - граница территории
- 1 - обозначение характерной точки границы территории

Координаты характерных точек границы территории

объекта культурного наследия регионального значения

«Усадьба И.К. Лопашева» (Нижегородская область, городской округ город Нижний Новгород, г. Нижний Новгород, на пересечении ул. Пискунова, ул. Большой Покровской, 8 (литеры А, Б); адрес в едином государственном реестре объектов культурного наследия (памятников истории и культуры) народов Российской Федерации: Нижегородская область, г. Нижний Новгород, на пересечении ул. Пискунова, ул. Большой Покровской, 8 (литеры А, Б)

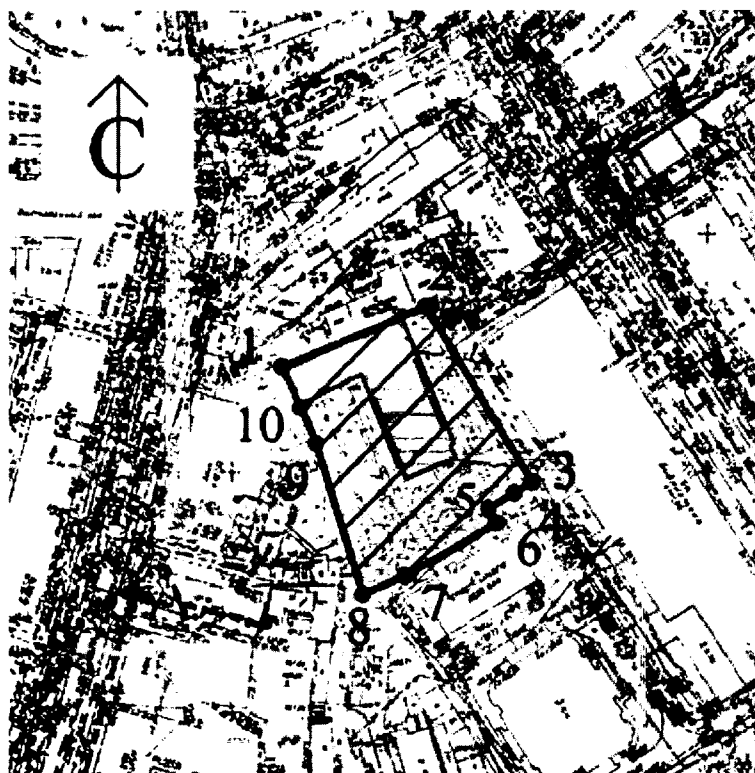
Обозначение характерной (поворотной) точки	Координаты характерных точек в системе координат МСК-52	
	X	Y
1	530155,16	2216257,28
2	530153,85	2216258,34

3	530152,05	2216259,56
4	530152,78	2216260,79
5	530149,88	2216263,02
6	530150,70	2216264,67
7	530147,33	2216266,80
8	530147,95	2216267,89
9	530146,10	2216268,89
10	530145,80	2216270,88
11	530144,10	2216271,73
12	530142,47	2216276,05
13	530142,91	2216282,70
14	530142,92	2216284,36
15	530140,19	2216284,33
16	530140,34	2216287,87
17	530141,63	2216287,79
18	530141,84	2216291,60
19	530140,85	2216291,71
20	530140,90	2216292,74
21	530131,91	2216292,84
22	530131,01	2216292,86
23	530131,00	2216292,75
24	530128,22	2216257,62
25	530128,05	2216255,40
26	530128,39	2216253,56
27	530129,16	2216251,86
28	530129,94	2216250,08
29	530130,97	2216248,76
30	530133,77	2216247,58
31	530134,72	2216247,07
32	530136,19	2216246,90
33	530137,46	2216247,16
34	530139,23	2216247,87
35	530142,52	2216250,00
36	530142,68	2216250,08
37	530142,92	2216249,89
1	530155,16	2216257,28

23. Граница территории

объекта культурного наследия регионального значения

«Дом преподавателей Александровского дворянского института, в котором в 1863 г. жил Ульянов Илья Николаевич» (Нижегородская область, городской округ город Нижний Новгород, г. Нижний Новгород, ул. Варварская, 36 (литера Б); адрес в едином государственном реестре объектов культурного наследия (памятников истории и культуры) народов Российской Федерации: Нижегородская область, г. Нижний Новгород, ул. Варварская, 36 (литера Б)



УСЛОВНЫЕ ОБОЗНАЧЕНИЯ



- объект культурного наследия регионального значения



- граница территории

• 1 - обозначение характерной точки границы территории

Координаты характерных точек границы территории

объекта культурного наследия регионального значения

«Дом преподавателей Александровского дворянского института, в котором в 1863 г. жил Ульянов Илья Николаевич» (Нижегородская область, городской округ город Нижний Новгород, г. Нижний Новгород, ул. Варварская, 36 (литера Б); адрес в едином государственном реестре объектов культурного наследия (памятников истории и культуры) народов Российской Федерации: Нижегородская область, г. Нижний Новгород, ул. Варварская, 36 (литера Б))

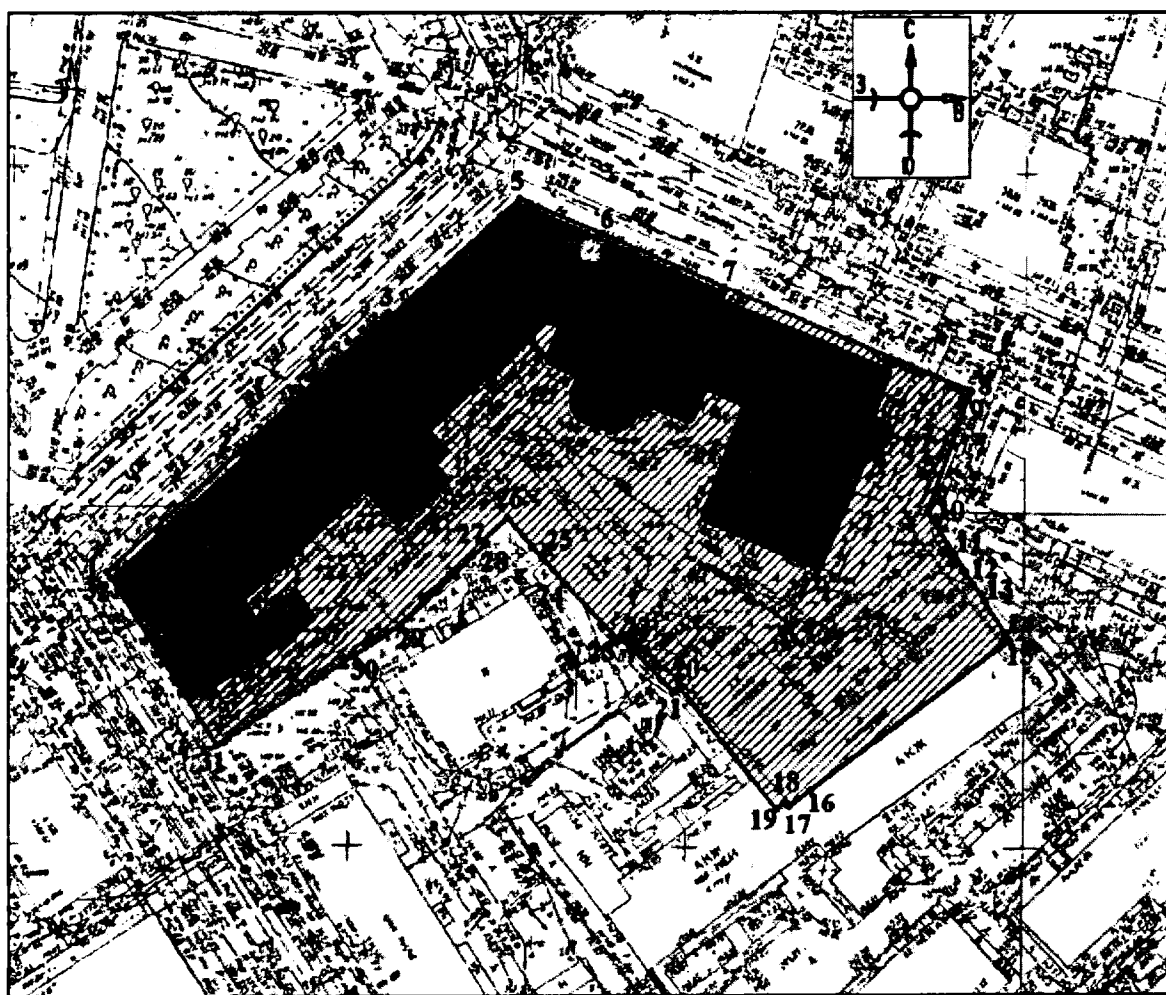
Обозначение характерной (поворотной) точки	Координаты характерных точек в системе координат МСК-52	
	X	Y
1	530270,68	2216465,42
2	530282,34	2216493,91
3	530247,92	2216515,08
4	530245,78	2216511,63
5	530242,74	2216506,47
6	530239,84	2216508,12
7	530229,39	2216489,76
8	530225,72	2216481,53

9	530255,48	2216472,15
10	530262,71	2216469,02
1	530270,68	2216465,42

24. Граница территории

объекта культурного наследия регионального значения

«Здание губернской мужской гимназии, открытой в 1808 г., где преподавали и учились многие известные деятели науки и культуры» (Нижегородская область, городской округ город Нижний Новгород, г. Нижний Новгород, на пересечении ул. Ульянова, пл. Минина и Пожарского, ул. Варварской, 1/3–2 (литеры А, А1, Б); адрес в едином государственном реестре объектов культурного наследия (памятников истории и культуры) народов Российской Федерации: Нижегородская область, г. Нижний Новгород, на пересечении ул. Ульянова, пл. Минина и Пожарского, ул. Варварской, 1/3–2 (литеры А, А1, Б)



УСЛОВНЫЕ ОБОЗНАЧЕНИЯ

- объект культурного наследия регионального значения
- граница территории
- 1 - обозначение характерной точки границы территории

Координаты характерных точек границы территории

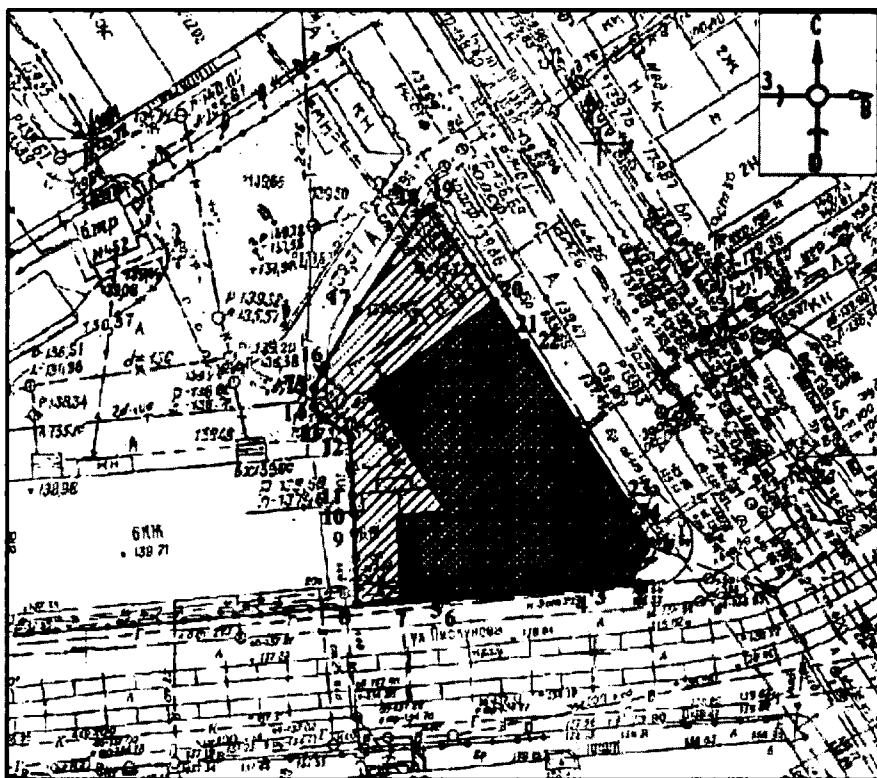
объекта культурного наследия регионального значения

«Здание губернской мужской гимназии, открытой в 1808 г., где преподавали и учились многие известные деятели науки и культуры» (Нижегородская область, городской округ город Нижний Новгород, г. Нижний Новгород, на пересечении ул. Ульянова, пл. Минина и Пожарского, ул. Варварской, 1/3–2 (литеры А,А1,Б); адрес в едином государственном реестре объектов культурного наследия (памятников истории и культуры) народов Российской Федерации: Нижегородская область, г. Нижний Новгород, на пересечении ул. Ульянова, пл. Минина и Пожарского, ул. Варварской, 1/3–2 (литеры А,А1,Б)

Обозначение характерной (поворотной) точки	Координаты характерных точек в системе координат МСК-52	
	X	Y
1	530338,66	2216519,78
2	530355,91	2216538,79
3	530376,61	2216561,32
4	530376,33	2216561,58
5	530393,59	2216580,76
6	530388,36	2216592,89
7	530380,52	2216611,06
8	530365,00	2216647,58
9	530363,86	2216647,02
10	530347,24	2216641,21
11	530341,34	2216644,97
12	530338,58	2216646,72
13	530334,29	2216649,45
14	530329,23	2216652,67
15	530328,39	2216653,20
16	530306,35	2216623,84
17	530303,82	2216620,73
18	530304,60	2216620,11
19	530303,49	2216618,87
20	530321,30	2216604,66
21	530320,93	2216603,56
22	530328,96	2216595,79
23	530328,56	2216595,36
24	530336,88	2216587,43
25	530342,30	2216582,66
26	530346,54	2216578,96
27	530343,19	2216575,25
28	530342,73	2216575,66
29	530330,76	2216562,89
30	530326,30	2216556,20
31	530313,22	2216535,97
32	530337,72	2216520,32
1	530338,66	2216519,78

25. Граница территории

объекта культурного наследия регионального значения
«Дом Е.Е.Эвениуса» (Нижегородская область, городской округ город Нижний Новгород, г. Нижний Новгород, на пересечении Варварской ул., ул. Пискунова, 3а/20 (литер Б); адрес в едином государственном реестре объектов культурного наследия (памятников истории и культуры) народов Российской Федерации: Нижегородская область, г. Нижний Новгород, на пересечении Варварской ул., ул. Пискунова, 3а/20 (литер Б)



УСЛОВНЫЕ ОБОЗНАЧЕНИЯ

- объект культурного наследия регионального значения
- граница территории

- 1 - обозначение характерной точки границы территории

Координаты характерных точек границы территории

объекта культурного наследия регионального значения
«Дом Е.Е.Эвениуса» (Нижегородская область, городской округ город Нижний Новгород, г. Нижний Новгород, на пересечении Варварской ул., ул. Пискунова, 3а/20 (литер Б); адрес в едином государственном реестре объектов культурного наследия (памятников истории и культуры) народов Российской Федерации: Нижегородская область, г. Нижний Новгород, на пересечении Варварской ул., ул. Пискунова, 3а/20 (литер Б)

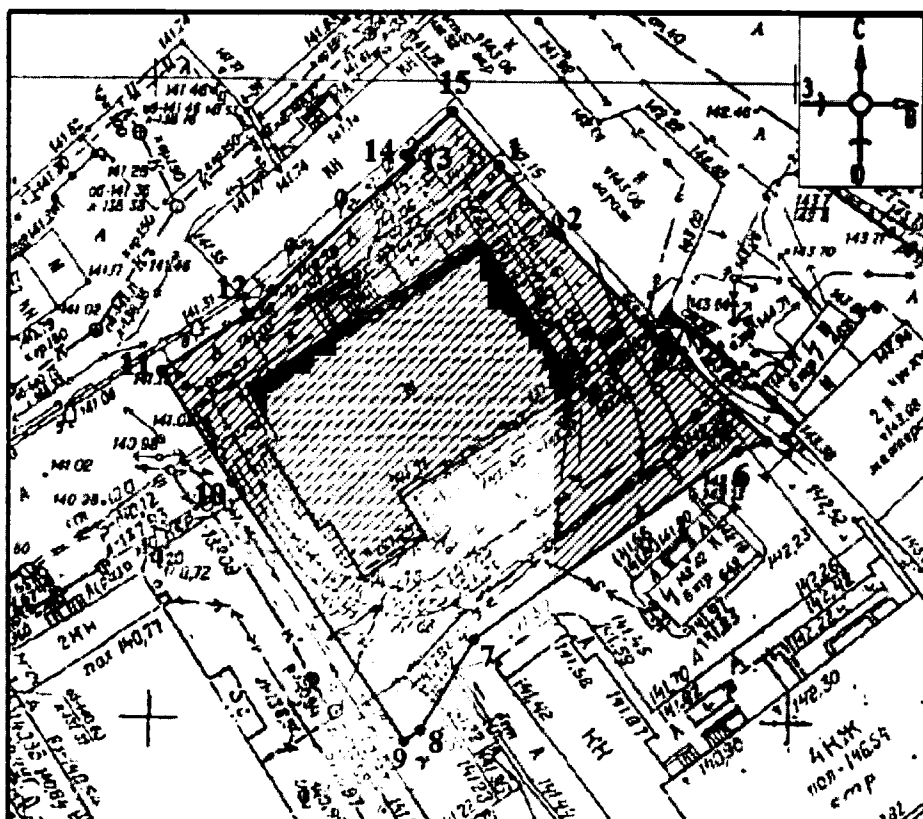
Обозначение характерной (поворотной) точки	Координаты характерных точек в системе координат МСК-52	
	X	Y
1	530160,17	2216609,37

2	530156,47	2216607,55
3	530156,10	2216603,27
4	530155,78	2216603,30
5	530154,66	2216589,32
6	530154,91	2216589,29
7	530154,54	2216584,88
8	530154,16	2216580,49
9	530161,16	2216580,27
10	530163,03	2216580,21
11	530164,76	2216580,13
12	530170,57	2216579,89
13	530172,40	2216577,20
14	530173,44	2216576,26
15	530175,27	2216576,27
16	530177,48	2216577,36
17	530182,93	2216580,48
18	530192,38	2216587,00
19	530192,89	2216587,72
20	530183,69	2216594,09
21	530179,45	2216596,85
22	530179,65	2216597,15
23	530163,98	2216607,31
24	530163,79	2216607,02
1	530160,17	2216609,37



26. Граница территории

объекта культурного наследия регионального значения

«Усадьба Е.Х. Эвениуса – И.Ф. Ремлера. Флигель» (Нижегородская область, городской округ город Нижний Новгород, г. Нижний Новгород, Варварская ул., 46 (литера Б); адрес в едином государственном реестре объектов культурного наследия (памятников истории и культуры) народов Российской Федерации: Нижегородская область, г. Нижний Новгород, Варварская ул., 46 (литера Б)



УСЛОВНЫЕ ОБОЗНАЧЕНИЯ

-  - объект культурного наследия регионального значения
-  - граница территории
- 1 - обозначение характерной точки границы территории

Координаты характерных точек границы территории

объекта культурного наследия регионального значения

«Усадьба Е.Х. Эвениуса – И.Ф. Ремлера. Флигель» (Нижегородская область, городской округ город Нижний Новгород, г. Нижний Новгород, Варварская ул., 46 (литера Б); адрес в едином государственном реестре объектов культурного наследия (памятников истории и культуры) народов Российской Федерации: Нижегородская область, г. Нижний Новгород, Варварская ул., 46 (литера Б)

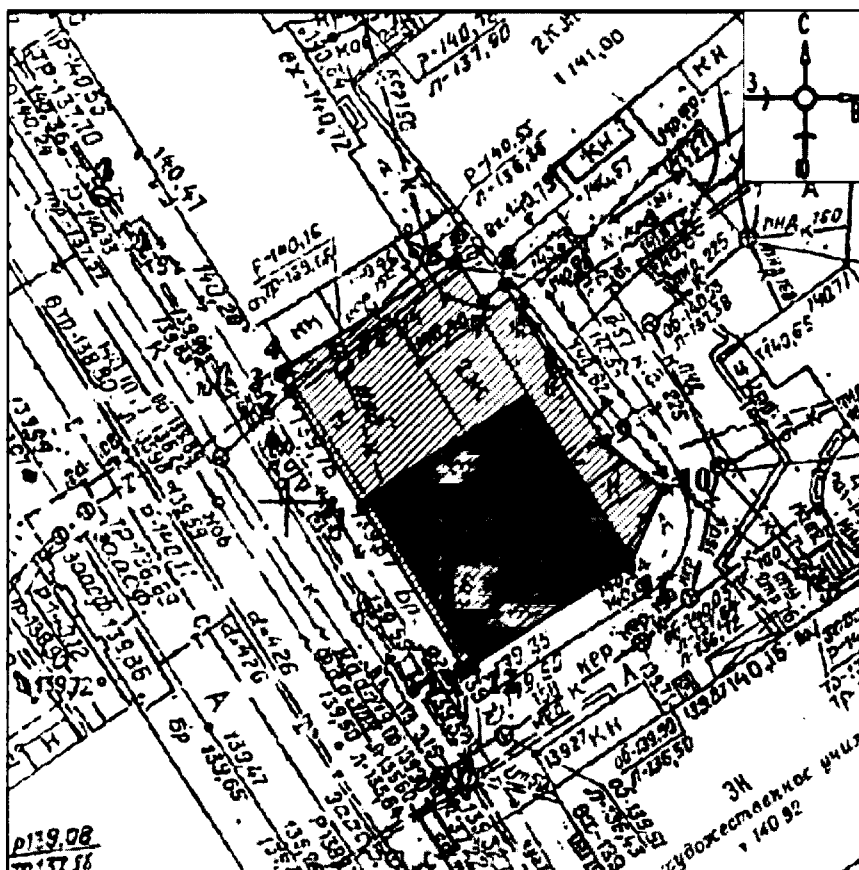
Обозначение характерной (поворотной) точки	Координаты характерных точек в системе координат МСК-52	
	X	Y
1	530342,30	2216582,66
2	530336,88	2216587,43
3	530328,56	2216595,36
4	530328,96	2216595,79
5	530320,93	2216603,56
6	530320,16	2216601,31
7	530305,45	2216580,76

8	530298,53	2216576,49
9	530297,64	2216575,23
10	530317,71	2216561,70
11	530326,30	2216556,20
12	530330,76	2216562,89
13	530342,73	2216575,66
14	530343,19	2216575,25
15	530346,54	2216578,96
1	530342,30	2216582,66

27. Граница территории

объекта культурного наследия регионального значения

«Дом М.Ф.Щелокова» (Нижегородская область, городской округ город Нижний Новгород, город Нижний Новгород, ул. Варварская, 8, литера 3; адрес в едином государственном реестре объектов культурного наследия (памятников истории и культуры) народов Российской Федерации: Нижегородская область, город Нижний Новгород, ул. Варварская, 8, литера 3)



УСЛОВНЫЕ ОБОЗНАЧЕНИЯ

- объект культурного наследия регионального значения
- граница территории
- 1 - обозначение характерной точки границы территории

Координаты характерных точек границы территории

объекта культурного наследия регионального значения

«Дом М.Ф.Щелокова» (Нижегородская область, городской округ город Нижний Новгород, г. Нижний Новгород, ул. Варварская, 8, литера 3; адрес в едином государственном реестре объектов культурного наследия (памятников истории и культуры) народов Российской Федерации: Нижегородская область, город Нижний Новгород, ул. Варварская, 8, литера 3)

Обозначение характерной (поворотной) точки	Координаты характерных точек в системе координат МСК-52	
	X	Y
1	530197,33	2216609,62
2	530205,09	2216604,65
3	530206,24	2216603,94
4	530206,52	2216604,38
5	530213,78	2216615,62
6	530213,99	2216615,93
7	530211,21	2216617,75
8	530212,31	2216619,19
9	530201,67	2216625,99
10	530198,49	2216629,96
11	530193,30	2216627,70
12	530186,69	2216616,91
13	530186,46	2216616,51
1	530197,33	2216609,62

28. Граница территории

объекта культурного наследия регионального значения

«Жилой дом» (Нижегородская область, городской округ город Нижний Новгород, г. Нижний Новгород, ул. Минина, 1 (литера А); адрес в едином государственном реестре объектов культурного наследия (памятников истории и культуры) народов Российской Федерации: Нижегородская область, г. Нижний Новгород, ул. Минина, 1 (литера А)



УСЛОВНЫЕ ОБОЗНАЧЕНИЯ

- объект культурного наследия регионального значения
- граница территории
- 1 - обозначение характерной точки границы территории

Координаты характерных точек границы территории

объекта культурного наследия регионального значения

«Жилой дом» (Нижегородская область, городской округ город Нижний Новгород, г. Нижний Новгород, ул. Минина, 1 (литера А); адрес в едином государственном реестре объектов культурного наследия (памятников истории и культуры) народов Российской Федерации: Нижегородская область, г. Нижний Новгород, ул. Минина, 1 (литера А)

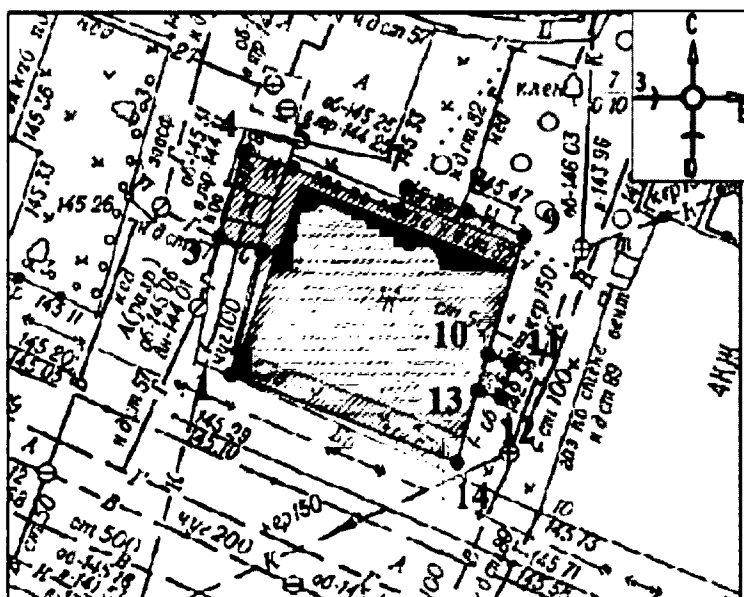
Обозначение характерной (поворотной) точки	Координаты характерных точек в системе координат МСК-52	
	X	Y
1	530655,71	2216653,23
2	530644,57	2216720,51
3	530644,42	2216721,45
4	530640,44	2216720,77
5	530639,59	2216725,70

6	530596,65	2216718,59
7	530590,42	2216717,72
8	530588,67	2216712,71
9	530582,72	2216710,57
10	530584,10	2216707,05
11	530589,52	2216693,28
12	530606,67	2216649,65
13	530614,63	2216653,32
14	530617,04	2216648,48
15	530617,39	2216648,68
16	530624,28	2216635,95
17	530629,12	2216638,61
1	530655,71	2216653,23

29. Граница территории

объекта культурного наследия регионального значения

«Жилой дом, 1-я четв. XIX в.» (Нижегородская область, городской округ город Нижний Новгород, г. Нижний Новгород, ул. Ульянова, 8; адрес в едином государственном реестре объектов культурного наследия (памятников истории и культуры) народов Российской Федерации: Нижегородская область, г. Нижний Новгород, ул. Ульянова, 8)



УСЛОВНЫЕ ОБОЗНАЧЕНИЯ



- объект культурного наследия регионального значения



- граница территории

• 1 - обозначение характерной точки границы территории

Координаты характерных точек границы территории

объекта культурного наследия регионального значения

«Жилой дом, 1-я четв. XIX в.» (Нижегородская область, городской округ город Нижний Новгород, г. Нижний Новгород, ул. Ульянова, 8)

Новгород, г. Нижний Новгород, ул. Ульянова, 8; адрес в едином государственном реестре объектов культурного наследия (памятников истории и культуры) народов Российской Федерации: Нижегородская область, г. Нижний Новгород, ул. Ульянова, 8)

Обозначение характерной (поворотной) точки	Координаты характерных точек в системе координат МСК-52	
	X	Y
1	530375,12	2216673,03
2	530381,84	2216674,79
3	530382,54	2216672,38
4	530387,22	2216673,71
5	530386,39	2216676,39
6	530384,00	2216682,20
7	530385,31	2216682,72
8	530384,00	2216686,02
9	530382,63	2216689,17
10	530376,14	2216687,21
11	530375,75	2216688,51
12	530373,79	2216687,91
13	530374,18	2216686,62
14	530370,30	2216685,45
1	530375,12	2216673,03

30. Граница территории

объекта культурного наследия регионального значения

«Жилой дом» (Нижегородская область, городской округ город Нижний Новгород, г. Нижний Новгород, улица Ульянова, 10 (литера В); адрес в едином государственном реестре объектов культурного наследия (памятников истории и культуры) народов Российской Федерации: Нижегородская область, г. Нижний Новгород, улица Ульянова, 10 (литера В))



УСЛОВНЫЕ ОБОЗНАЧЕНИЯ

- объект культурного наследия регионального значения
- граница территории
- 1 - обозначение характерной точки границы территории

Координаты характерных точек границы территории объекта культурного наследия регионального значения

«Жилой дом» (Нижегородская область, городской округ город Нижний Новгород, г. Нижний Новгород, улица Ульянова, 10 (литера В); адрес в едином государственном реестре объектов культурного наследия (памятников истории и культуры) народов Российской Федерации: Нижегородская область, г. Нижний Новгород, улица Ульянова, 10 (литера В)

Обозначение характерной (поворотной) точки	Координаты характерных точек в системе координат МСК-52	
	X	Y
1	530419,65	2216727,85
2	530407,80	2216755,10
3	530390,94	2216748,29
4	530395,71	2216737,89
5	530392,22	2216736,39
6	530395,92	2216727,75
7	530399,40	2216729,52
8	530403,14	2216721,13



1	530419,65	2216727,85
---	-----------	------------

31. Граница территории

объекта культурного наследия регионального значения
«Здание Второго детского приюта» (Нижегородская область, городской округ город Нижний Новгород, г. Нижний Новгород, ул. Ульянова, 10 (литер А); адрес в едином государственном реестре объектов культурного наследия (памятников истории и культуры) народов Российской Федерации: Нижегородская область, г. Нижний Новгород, ул. Ульянова, 10 (литер А)



УСЛОВНЫЕ ОБОЗНАЧЕНИЯ

-  - объект культурного наследия регионального значения
-  - граница территории
- 1 - обозначение характерной точки границы территории

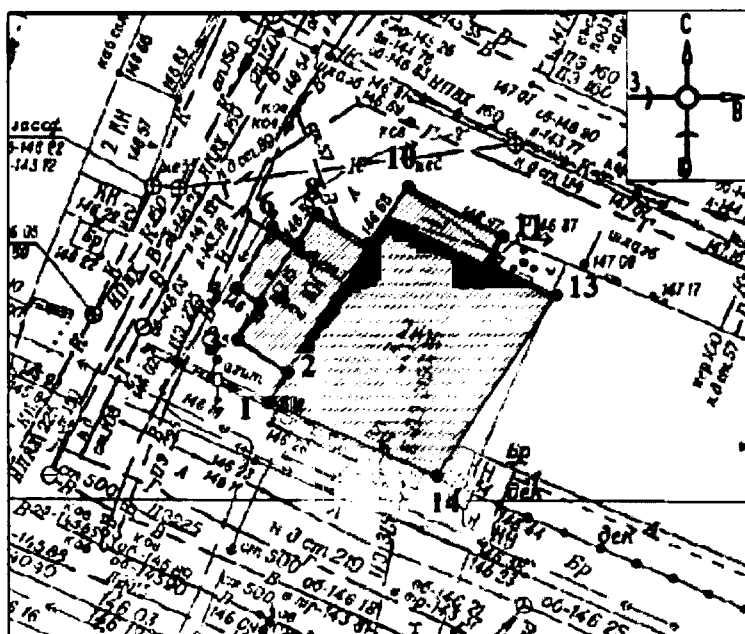
Координаты характерных точек границы территории

объекта культурного наследия регионального значения
«Здание Второго детского приюта» (Нижегородская область, городской округ город Нижний Новгород, г. Нижний Новгород, ул. Ульянова, 10 (литер А); адрес в едином государственном реестре объектов культурного наследия (памятников истории и культуры) народов Российской Федерации: Нижегородская область, г. Нижний Новгород, ул. Ульянова, 10 (литер А)

Обозначение характерной (поворотной) точки	Координаты характерных точек в системе координат МСК-52	
	X	Y
1	530366,55	2216690,03
2	530379,43	2216694,32
3	530379,14	2216695,06
4	530382,62	2216696,45
5	530380,84	2216700,34
6	530407,18	2216711,30
7	530403,14	2216721,13
8	530399,40	2216729,52
9	530395,92	2216727,75
10	530379,75	2216721,26
11	530372,13	2216717,41
12	530365,80	2216714,95
13	530367,22	2216710,98
14	530359,11	2216707,62
1	530366,55	2216690,03

32. Граница территории

объекта культурного наследия регионального значения
«Флигель усадьбы И.И.Киризева» (Нижегородская область, городской округ город
Нижний Новгород, г. Нижний Новгород, ул. Ульянова, 10 (литер Д); адрес в едином
государственном реестре объектов культурного наследия (памятников истории и
культуры) народов Российской Федерации: Нижегородская область, г. Нижний Новгород,
ул. Ульянова, 10 (литер Д)



УСЛОВНЫЕ ОБОЗНАЧЕНИЯ



- объект культурного наследия регионального значения



- граница территории

- 1 - обозначение характерной точки границы территории

Координаты характерных точек границы территории

объекта культурного наследия регионального значения

«Флигель усадьбы И.И.Киризеева» (Нижегородская область, городской округ город Нижний Новгород, г. Нижний Новгород, ул. Ульянова, 10 (литер Д); адрес в едином государственном реестре объектов культурного наследия (памятников истории и культуры) народов Российской Федерации: Нижегородская область, г. Нижний Новгород, ул. Ульянова, 10 (литер Д)

Обозначение характерной (поворотной) точки	Координаты характерных точек в системе координат МСК-52	
	X	Y
1	530352,55	2216722,88
2	530354,51	2216724,08
3	530356,57	2216720,91
4	530358,86	2216722,39
5	530359,83	2216720,88
6	530363,70	2216723,17
7	530362,58	2216724,79
8	530364,55	2216726,08
9	530362,57	2216729,25
10	530366,26	2216731,87
11	530363,08	2216737,96
12	530361,32	2216737,14
13	530359,31	2216741,35
14	530347,85	2216733,70
1	530352,55	2216722,88



33. Граница территории

объекта культурного наследия регионального значения

«Дом ректора Нижегородской духовной семинарии» (Нижегородская область, городской округ город Нижний Новгород, г. Нижний Новгород, пл. Минина и Пожарского, д. 7/1; адрес в едином государственном реестре объектов культурного наследия (памятников истории и культуры) народов Российской Федерации: Нижегородская область, г. Нижний Новгород, пл. Минина и Пожарского, д. 7/1)



УСЛОВНЫЕ ОБОЗНАЧЕНИЯ

-  - объект культурного наследия регионального значения
-  - граница территории
- 1 - обозначение характерной точки границы территории

Координаты характерных точек границы территории объекта культурного наследия регионального значения

«Дом ректора Нижегородской духовной семинарии» (Нижегородская область, городской округ город Нижний Новгород, г. Нижний Новгород, пл. Минина и Пожарского, д. 7/1; адрес в едином государственном реестре объектов культурного наследия (памятников истории и культуры) народов Российской Федерации: Нижегородская область, г. Нижний Новгород, пл. Минина и Пожарского, д. 7/1)

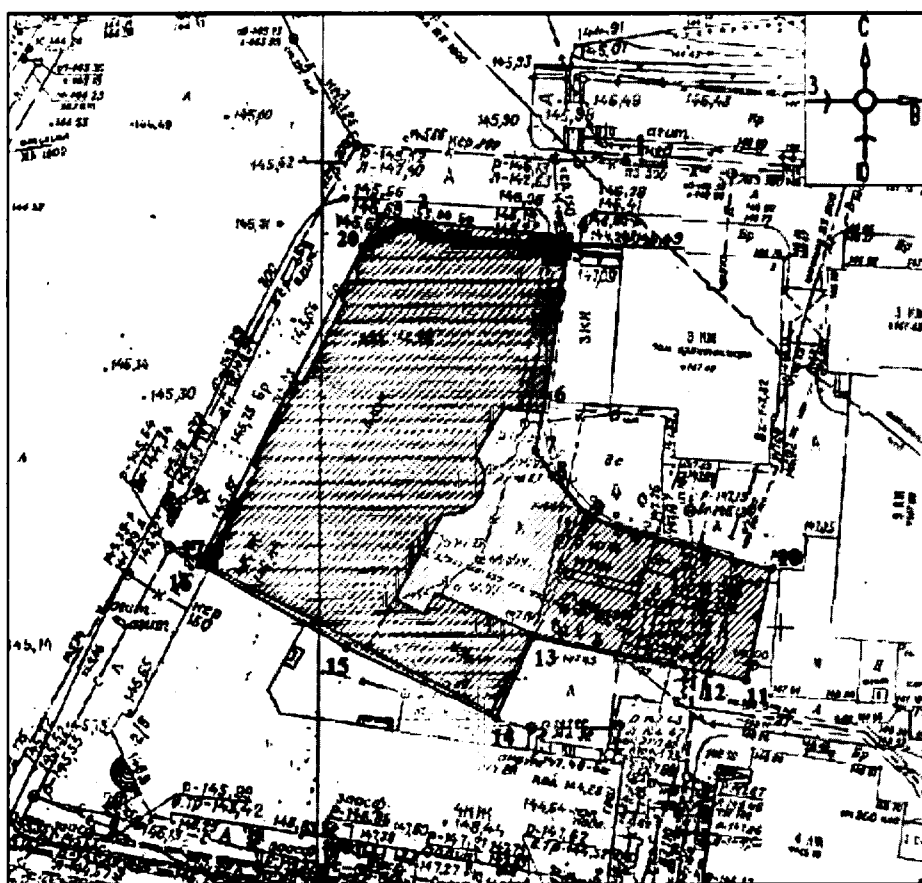
Обозначение характерной (поворотной) точки	Координаты характерных точек в системе координат МСК-52	
	X	Y
1	530589,52	2216693,28
2	530584,10	2216707,05
3	530579,70	2216705,47
4	530576,98	2216713,62
5	530576,11	2216716,22
6	530564,33	2216712,57
7	530562,04	2216719,53
8	530553,05	2216716,53
9	530555,52	2216709,44

10	530544,00	2216705,97
11	530547,54	2216695,48
12	530552,46	2216681,16
1	530589,52	2216693,28



34. Граница территории

объекта культурного наследия регионального значения

«Здание правления пароходного общества «Волга» (Нижегородская область, городской округ город Нижний Новгород, г. Нижний Новгород, на пересечении набережной Верхне-Волжской, пл. Минина и Пожарского, 1/10 (литера А); адрес в едином государственном реестре объектов культурного наследия (памятников истории и культуры) народов Российской Федерации: Нижегородская область, г. Нижний Новгород, на пересечении набережной Верхне-Волжской, пл. Минина и Пожарского, 1/10 (литера А)



УСЛОВНЫЕ ОБОЗНАЧЕНИЯ

-  - объект культурного наследия регионального значения
-  - граница территории
- 1 - обозначение характерной точки границы территории

Координаты характерных точек границы территории

объекта культурного наследия регионального значения

«Здание правления пароходного общества «Волга» (Нижегородская область, городской округ город Нижний Новгород, г. Нижний Новгород, на пересечении набережной Верхне-Волжской, пл. Минина и Пожарского, 1/10 (литера А)

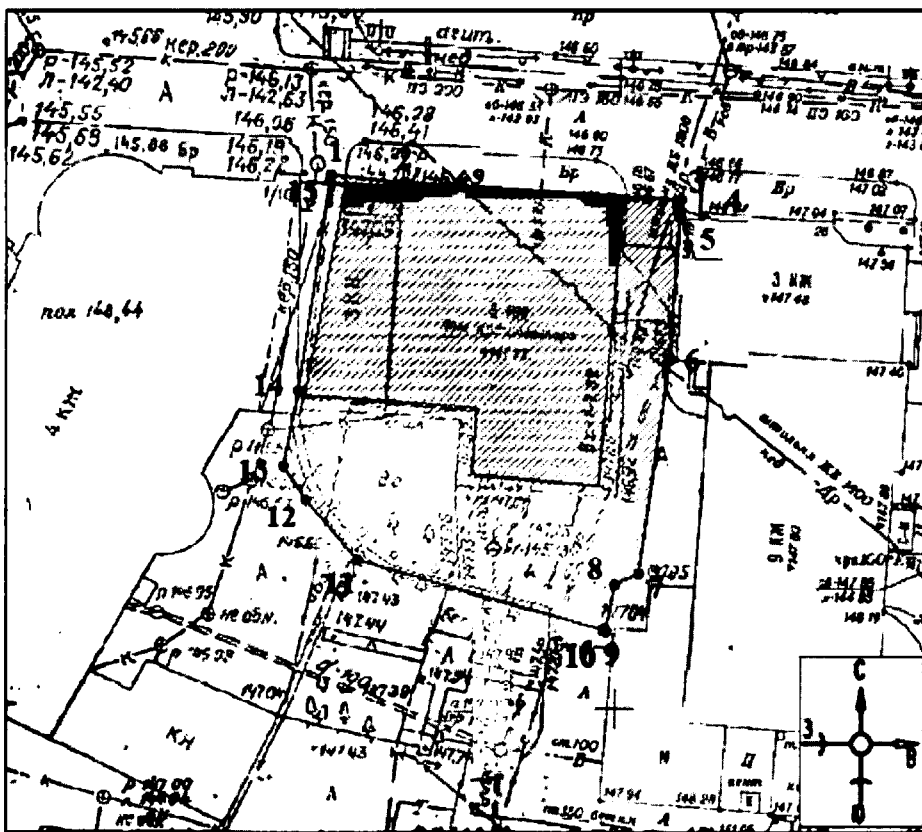
округ город Нижний Новгород, г. Нижний Новгород, на пересечении набережной Верхне-Волжской, пл. Минина и Пожарского, 1/10 (литера А); адрес в едином государственном реестре объектов культурного наследия (памятников истории и культуры) народов Российской Федерации: Нижегородская область, г. Нижний Новгород, на пересечении набережной Верхне-Волжской, пл. Минина и Пожарского, 1/10 (литера А)

Обозначение характерной (поворотной) точки	Координаты характерных точек в системе координат МСК-52	
	X	Y
1	530740,95	2216665,29
2	530740,47	2216669,28
3	530738,87	2216685,02
4	530738,78	2216685,89
5	530738,33	2216685,81
6	530721,70	2216683,27
7	530715,78	2216682,11
8	530713,10	2216683,90
9	530708,39	2216687,99
10	530702,83	2216707,63
11	530690,87	2216704,97
12	530691,63	2216701,19
13	530695,50	2216681,91
14	530686,87	2216677,84
15	530694,52	2216661,60
16	530703,50	2216645,74
17	530704,25	2216646,02
18	530719,73	2216653,85
19	530723,43	2216655,87
20	530737,66	2216663,35
1	530740,95	2216665,29




35. Граница территории

объекта культурного наследия регионального значения

«Дом, где в 1857-1858 гг. жил поэт Шевченко Тарас Григорьевич» (Нижегородская область, городской округ город Нижний Новгород, г. Нижний Новгород, набережная Верхне-Волжская, 2 (литеры А, А1, А2); адрес в едином государственном реестре объектов культурного наследия (памятников истории и культуры) народов Российской Федерации: Нижегородская область, город Нижний Новгород, набережная Верхне-Волжская, 2 (литеры А, А1, А2))



УСЛОВНЫЕ ОБОЗНАЧЕНИЯ

-  - объект культурного наследия регионального значения
 - граница территории
 1 - обозначение характерной точки границы территории

Координаты характерных точек границы территории

объекта культурного наследия регионального значения

«Дом, где в 1857-1858 гг. жил поэт Шевченко Тарас Григорьевич» (Нижегородская область, городской округ город Нижний Новгород, г. Нижний Новгород, набережная Верхне-Волжская, 2 (литеры А, А1, А2); адрес в едином государственном реестре объектов культурного наследия (памятников истории и культуры) народов Российской Федерации: Нижегородская область, город Нижний Новгород, набережная Верхне-Волжская, 2 (литеры А, А1, А2))

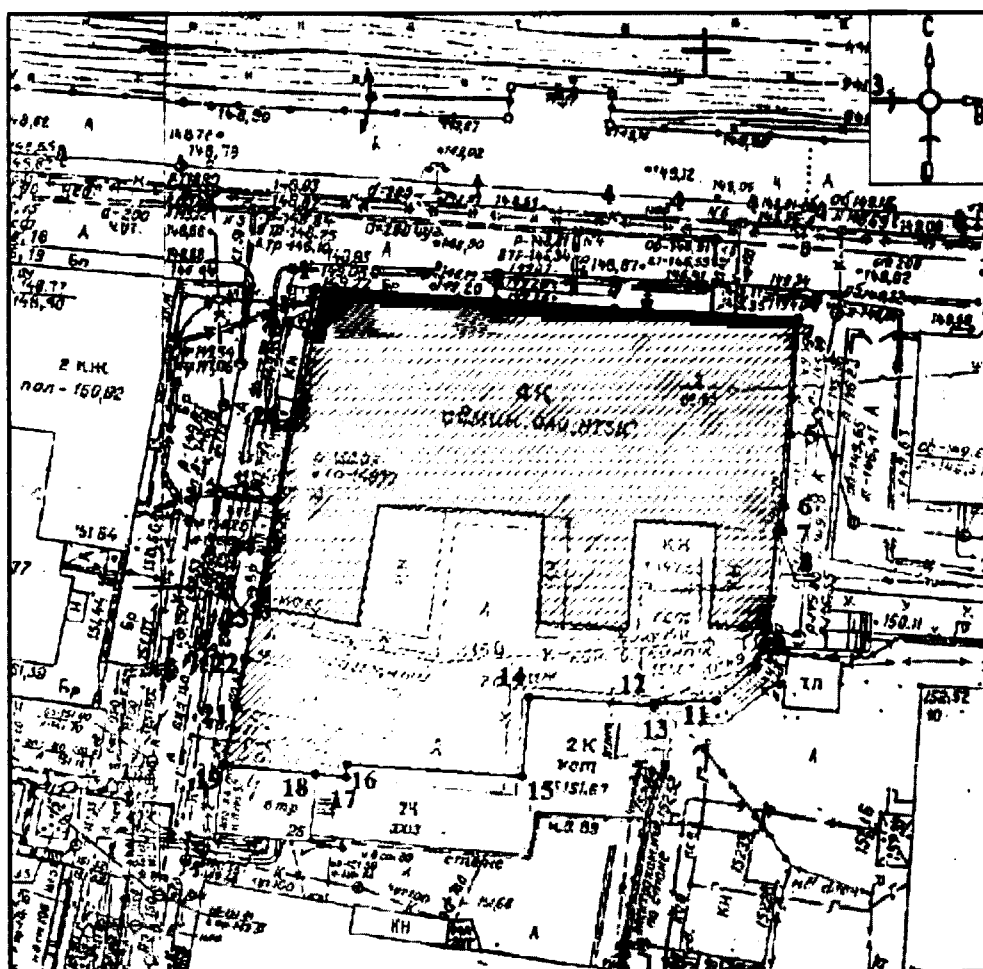
Обозначение характерной (поворотной) точки	Координаты характерных точек в системе координат МСК-52	
	X	Y
1	530738,78	2216685,89
2	530738,18	2216691,74
3	530736,84	2216713,80
4	530736,00	2216713,77
5	530735,50	2216713,73
6	530724,26	2216713,00

7	530707,27	2216710,50
8	530706,39	2216708,57
9	530702,76	2216707,90
10	530702,83	2216707,63
11	530708,39	2216687,99
12	530713,10	2216683,90
13	530715,78	2216682,11
14	530721,70	2216683,27
15	530738,33	2216685,81
1	530738,78	2216685,89

36. Граница территории

объекта культурного наследия регионального значения

«Здание, где в 1918-1928 гг. находилась Нижегородская радиолaborатория, которую возглавлял Бонч-Бруевич Михаил Александрович» (Нижегородская область, городской округ город Нижний Новгород, г. Нижний Новгород, наб. Верхне-Волжская, дом 5; адрес в едином государственном реестре объектов культурного наследия (памятников истории и культуры) народов Российской Федерации: Нижегородская обл., г. Нижний Новгород, наб. Верхне-Волжская, дом 5)



УСЛОВНЫЕ ОБОЗНАЧЕНИЯ



- объект культурного наследия регионального значения



- граница территории

• 1 - обозначение характерной точки границы территории

Координаты характерных точек границы территории

объекта культурного наследия регионального значения

«Здание, где в 1918-1928 гг. находилась Нижегородская радиолаборатория, которую возглавлял Бонч-Бруевич Михаил Александрович» (Нижегородская область, городской округ город Нижний Новгород, г. Нижний Новгород, наб. Верхне-Волжская, дом 5; адрес в едином государственном реестре объектов культурного наследия (памятников истории и культуры) народов Российской Федерации: Нижегородская обл., г. Нижний Новгород, наб. Верхне-Волжская, дом 5)

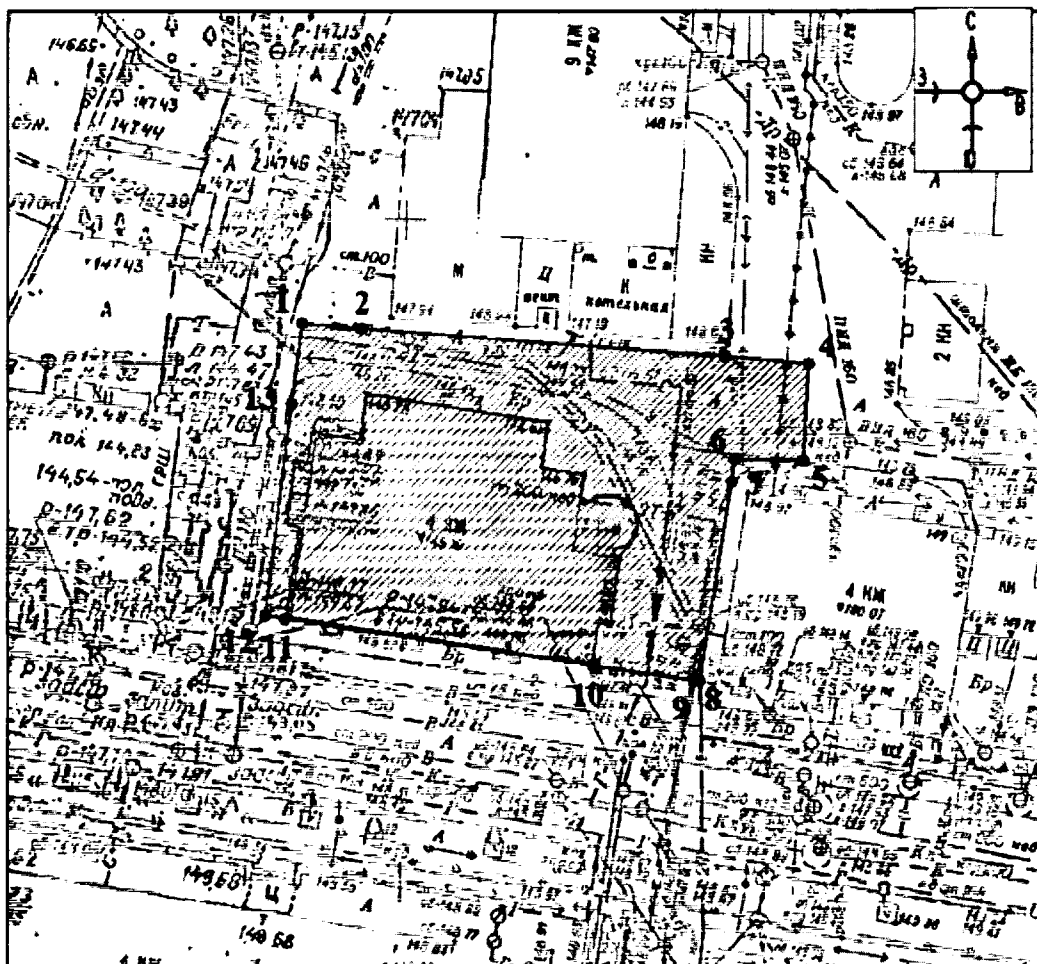
Обозначение характерной (поворотной) точки	Координаты характерных точек в системе координат МСК-52	
	X	Y
1	530722,42	2216922,93
2	530721,25	2216939,64
3	530720,44	2216950,57
4	530719,49	2216967,52
5	530708,77	2216966,86
6	530702,25	2216966,32
7	530699,93	2216966,09
8	530699,92	2216965,70
9	530690,72	2216964,64
10	530687,33	2216963,61
11	530684,30	2216959,91
12	530684,14	2216954,25
13	530683,84	2216954,22
14	530684,72	2216942,53
15	530677,43	2216941,97
16	530678,64	2216925,66
17	530677,47	2216925,58
18	530677,76	2216922,66
19	530678,58	2216914,26
20	530678,76	2216914,28
21	530684,01	2216915,42
22	530688,34	2216916,24
23	530693,18	2216917,31
24	530698,13	2216918,19
25	530703,12	2216919,14
26	530710,02	2216920,45
27	530718,19	2216922,03

1	530722,42	2216922,93
---	-----------	------------



37. Граница территории

объекта культурного наследия регионального значения

«Дом Е.Трушенинниковой» (Нижегородская область, городской округ город Нижний Новгород, г. Нижний Новгород, ул. Минина, 4 (литер А); адрес в едином государственном реестре объектов культурного наследия (памятников истории и культуры) народов Российской Федерации: Нижегородская область, город Нижний Новгород, ул. Минина, 4 (литер А)



УСЛОВНЫЕ ОБОЗНАЧЕНИЯ

-  - объект культурного наследия регионального значения
-  - граница территории
- 1 - обозначение характерной точки границы территории

Координаты характерных точек границы территории объекта культурного наследия регионального значения

«Дом Е.Трушенинниковой» (Нижегородская область, городской округ город Нижний Новгород, г. Нижний Новгород, ул. Минина, 4 (литер А); адрес в едином государственном реестре объектов культурного наследия (памятников истории и культуры) народов

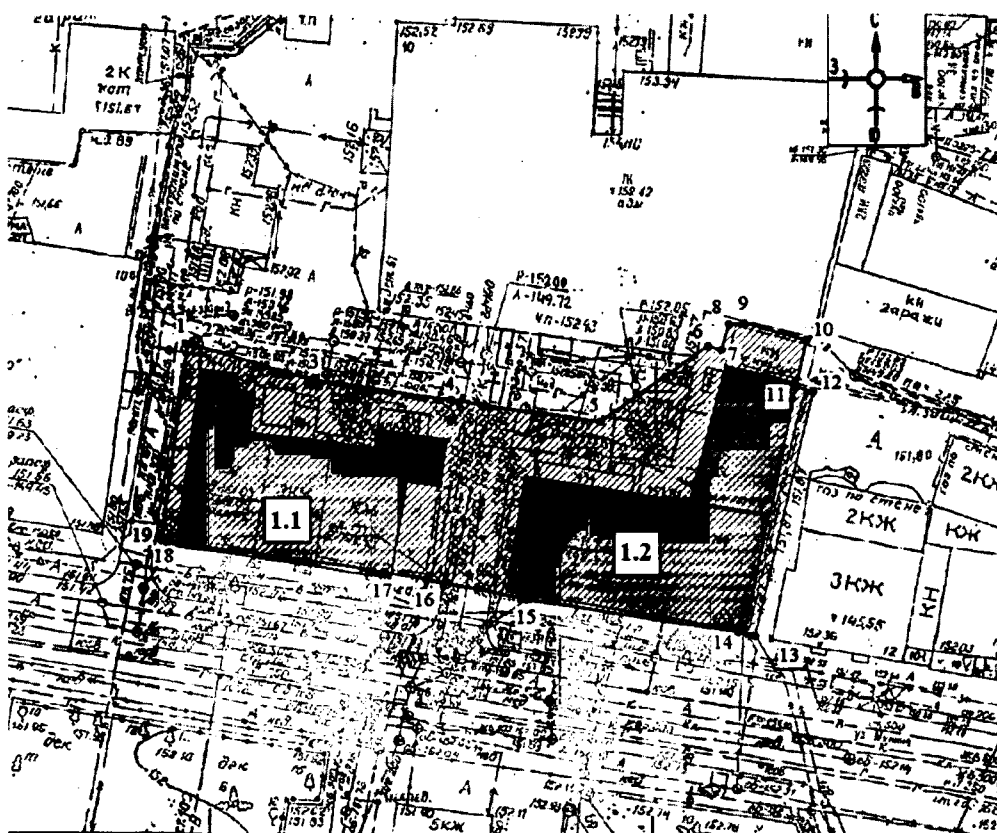
Российской Федерации: Нижегородская область, город Нижний Новгород, ул. Минина, 4
(литер А)

Обозначение характерной (поворотной) точки	Координаты характерных точек в системе координат МСК-52	
	X	Y
1	530688,76	2216700,80
2	530688,42	2216705,27
3	530686,30	2216732,95
4	530685,82	2216739,21
5	530678,47	2216738,80
6	530678,55	2216733,65
7	530676,92	2216733,39
8	530661,96	2216730,99
9	530662,01	2216730,63
10	530663,07	2216722,91
11	530666,66	2216699,47
12	530666,93	2216698,03
13	530682,76	2216700,01
1	530688,76	2216700,80

38. Граница территории

объекта культурного наследия регионального значения

«Усадьба Губина» (Нижегородская область, городской округ город Нижний Новгород, г. Нижний Новгород, ул. Минина, 10 (литер Б), 10а (литеры А, А1); адрес в едином государственном реестре объектов культурного наследия (памятников истории и культуры) народов Российской Федерации: Нижегородская область, город Нижний Новгород, ул. Минина, 10 (литер Б), 10а (литеры А, А1))



УСЛОВНЫЕ ОБОЗНАЧЕНИЯ

■ - объект культурного наследия регионального значения
«Усадьба Губина» (Нижегородская область, городской округ город Нижний Новгород, г. Нижний Новгород, ул. Минина, 10 (литер Б), 10а (литеры А, А1))

▨ - граница территории

• 1 - обозначение характерной точки границы территории

Объекты культурного наследия, входящие в состав ансамбля:

11 - объект культурного наследия регионального значения
«Главный дом» (Нижегородская область, городской округ город Нижний Новгород, г. Нижний Новгород, ул. Минина, 10 (литер Б))

12 - объект культурного наследия регионального значения
«Флигель» (Нижегородская область, городской округ город Нижний Новгород, г. Нижний Новгород, городской округ город Нижний Новгород, ул. Минина, 10а (литеры А, А1))

Координаты характерных точек границы территории
объекта культурного наследия регионального значения
«Усадьба Губина» (Нижегородская область, городской округ город Нижний Новгород,

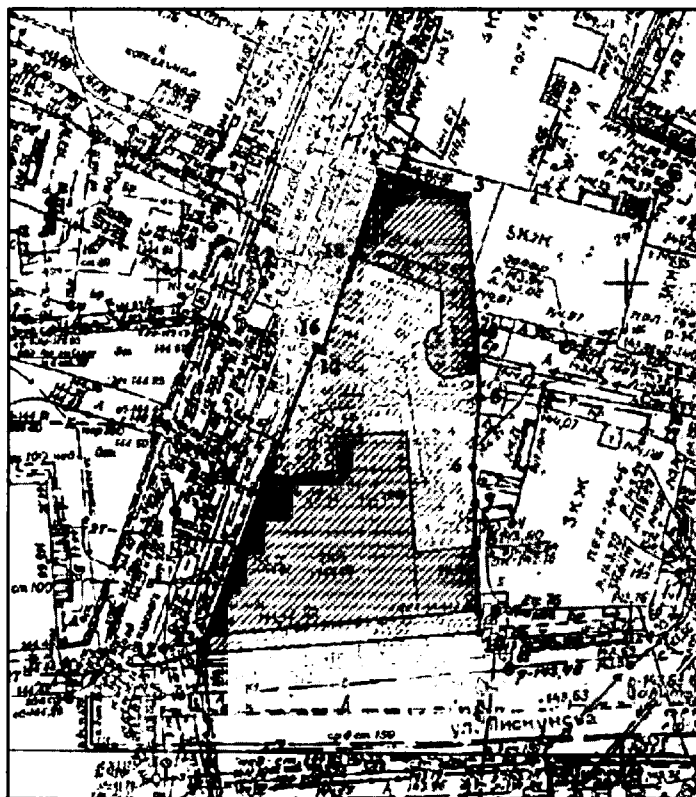
г. Нижний Новгород, ул. Минина, 10 (литер Б), 10а (литеры А, А1); адрес в едином государственном реестре объектов культурного наследия (памятников истории и культуры) народов Российской Федерации: Нижегородская область, город Нижний Новгород, ул. Минина, 10 (литер Б), 10а (литеры А, А1)

Обозначение характерной (поворотной) точки	Координаты характерных точек в системе координат МСК-52	
	X	Y
1	530649,23	2216956,20
2	530649,15	2216956,92
3	530645,21	2216970,20
4	530642,93	2216985,95
5	530640,49	2217002,75
6	530649,00	2217014,94
7	530648,56	2217016,43
8	530651,44	2217017,25
9	530651,51	2217018,96
10	530649,55	2217025,91
11	530644,40	2217024,76
12	530643,78	2217026,68
13	530616,52	2217020,25
14	530616,85	2217018,30
15	530620,61	2216994,39
16	530622,79	2216983,09
17	530623,64	2216978,28
18	530627,18	2216953,78
19	530627,28	2216953,19
1	530649,23	2216956,20



39. Граница территории

объектов культурного наследия регионального значения

«Главный дом усадьбы М.Н.Щелокова» (Нижегородская область, городской округ город Нижний Новгород, г. Нижний Новгород, ул. Пискунова, 4/22; адрес в едином государственном реестре объектов культурного наследия (памятников истории и культуры) народов Российской Федерации: Нижегородская область, г. Нижний Новгород, ул. Пискунова, 4/22), «Хозяйственный корпус усадьбы М.Н. Щелокова» (Нижегородская область, городской округ город Нижний Новгород, г. Нижний Новгород, Пожарского ул., 20 (литеры Б, 3); адрес в едином государственном реестре объектов культурного наследия (памятников истории и культуры) народов Российской Федерации: Нижегородская область, г. Нижний Новгород, Пожарского ул., 20 (литеры Б, 3))



УСЛОВНЫЕ ОБОЗНАЧЕНИЯ

-  - объекты культурного наследия регионального значения
-  - граница территории
- 1 - обозначение характерной точки границы территории

Координаты характерных точек границы территории объектов культурного наследия регионального значения

«Главный дом усадьбы М.Н.Щелокова» (Нижегородская область, городской округ город Нижний Новгород, г. Нижний Новгород, ул. Пискунова, 4/22; адрес в едином государственном реестре объектов культурного наследия (памятников истории и культуры) народов Российской Федерации: Нижегородская область, г. Нижний Новгород, ул. Пискунова, 4/22), «Хозяйственный корпус усадьбы М.Н. Щелокова» (Нижегородская область, городской округ город Нижний Новгород, г. Нижний Новгород, Пожарского ул., 20 (литеры Б, З); адрес в едином государственном реестре объектов культурного наследия (памятников истории и культуры) народов Российской Федерации: Нижегородская область, г. Нижний Новгород, Пожарского ул., 20 (литеры Б, З)

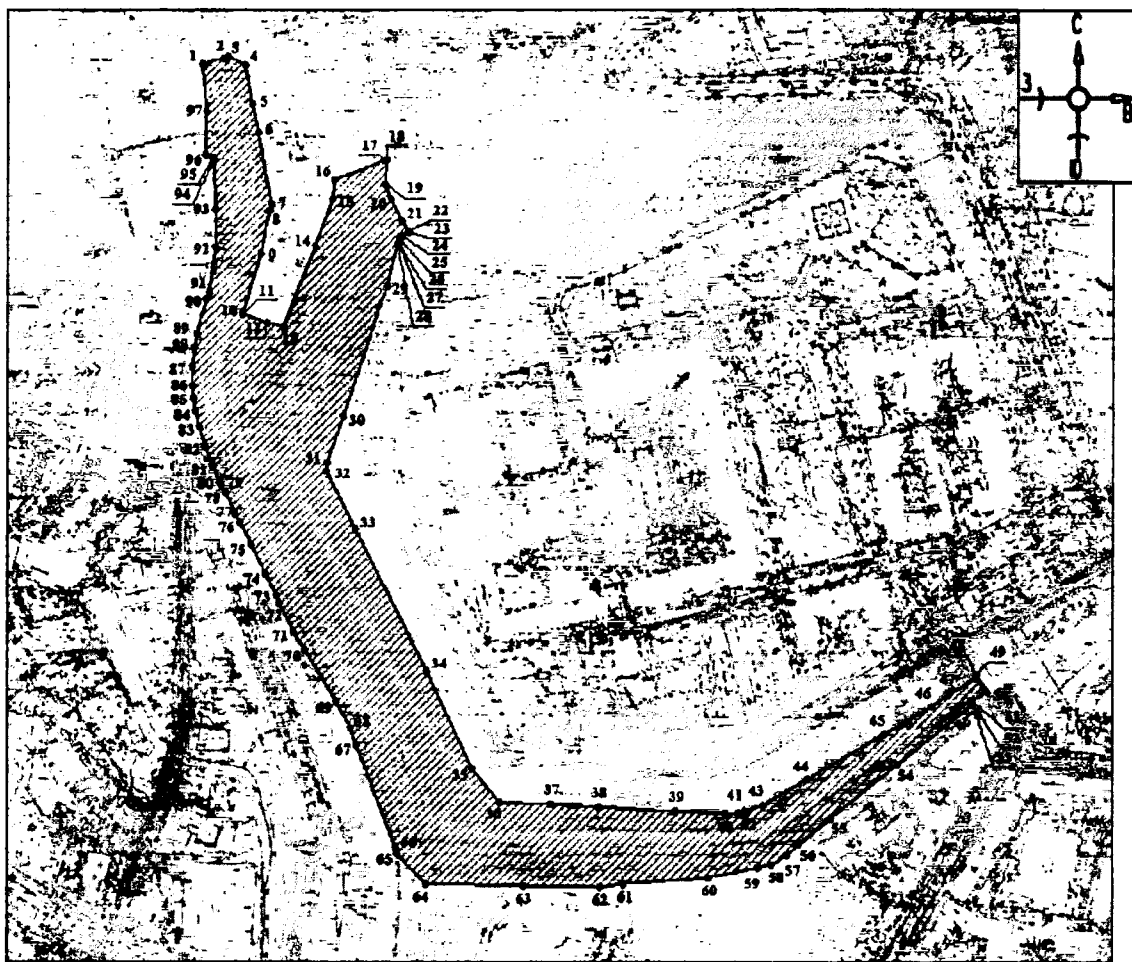
Обозначение характерной (поворотной) точки	Координаты характерных точек в системе координат МСК-52	
	X	Y
1	530165,40	2216077,94
2	530164,83	2216080,26
3	530162,95	2216087,21

4	530148,52	2216088,24
5	530141,66	2216088,59
6	530134,30	2216087,83
7	530130,46	2216088,00
8	530126,57	2216088,19
9	530118,83	2216088,56
10	530116,82	2216088,60
11	530114,49	2216059,17
12	530115,11	2216059,38
13	530115,94	2216059,15
14	530131,44	2216065,01
15	530131,37	2216065,20
16	530146,95	2216071,14
17	530146,67	2216071,73
18	530156,27	2216074,91
1	530165,40	2216077,94

40. Граница территории

объекта культурного наследия регионального значения

«Зеленский съезд» (Нижегородская область, городской округ город Нижний Новгород, г. Нижний Новгород, спуск от Минина и Пожарского пл. до Рождественской ул.; адрес в едином государственном реестре объектов культурного наследия (памятников истории и культуры) народов Российской Федерации: Нижегородская область, город Нижний Новгород, спуск от Минина и Пожарского пл. до Рождественской ул.)



УСЛОВНЫЕ ОБОЗНАЧЕНИЯ



- граница территории

- 1 - обозначение характерной точки границы территории

Координаты характерных точек границы территории

объекта культурного наследия регионального значения

«Зеленский съезд» (Нижегородская область, городской округ город Нижний Новгород, г. Нижний Новгород, спуск от Минина и Пожарского пл. до Рождественской ул.; адрес в едином государственном реестре объектов культурного наследия (памятников истории и культуры) народов Российской Федерации: Нижегородская область, город Нижний Новгород, спуск от Минина и Пожарского пл. до Рождественской ул.)

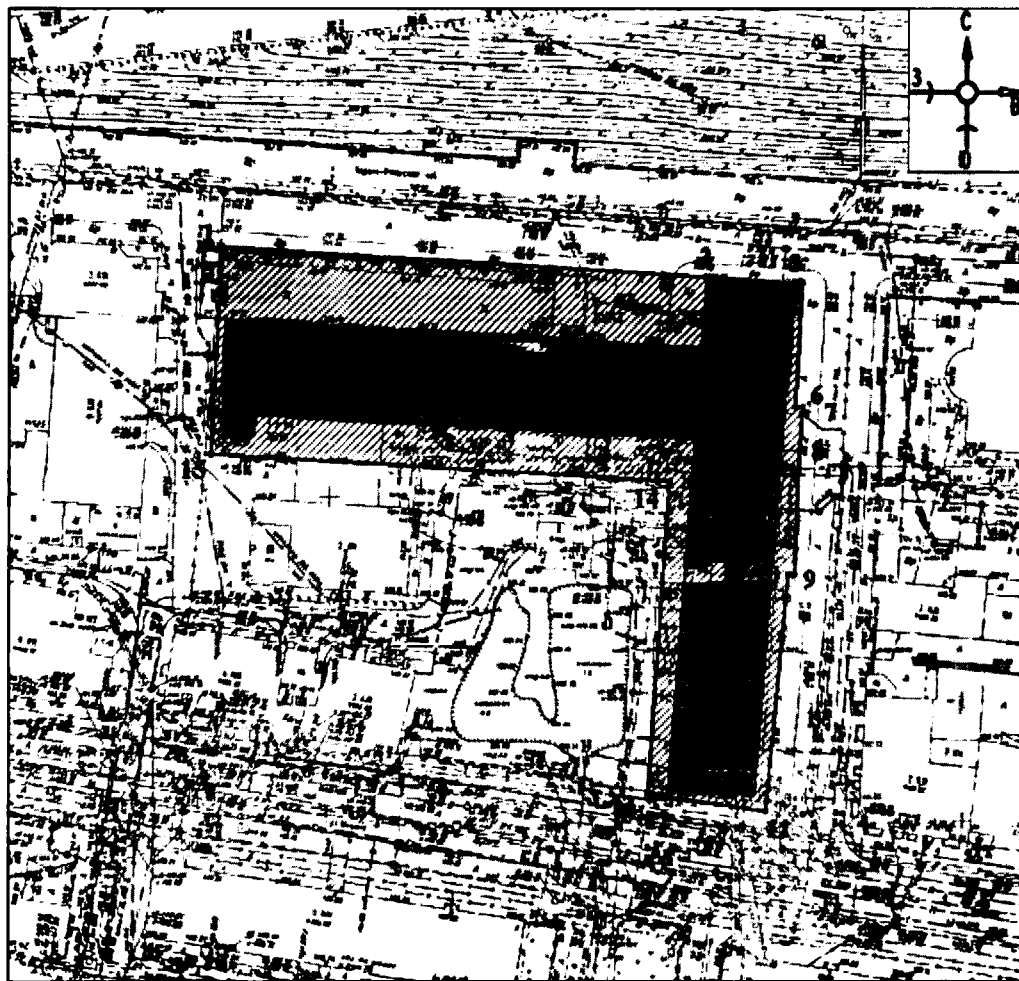
Обозначение характерной (поворотной) точки	Координаты характерных точек в системе координат МСК-52	
	X	Y
1	530776,92	2215819,78
2	530780,27	2215833,47
3	530781,09	2215836,27
4	530776,14	2215847,39
5	530750,84	2215852,46
6	530732,70	2215856,10

7	530685,39	2215864,60
8	530681,34	2215863,75
9	530653,90	2215858,14
10	530614,02	2215846,37
11	530613,81	2215846,36
12	530609,01	2215862,23
13	530605,95	2215872,87
14	530658,15	2215893,27
15	530688,51	2215904,59
16	530700,98	2215905,77
17	530713,65	2215938,50
18	530714,67	2215940,26
19	530698,97	2215939,24
20	530689,01	2215942,95
21	530674,67	2215950,28
22	530667,97	2215954,03
23	530667,34	2215954,89
24	530664,90	2215950,33
25	530663,08	2215948,77
26	530660,66	2215947,82
27	530660,41	2215947,97
28	530659,27	2215947,18
29	530632,74	2215940,07
30	530547,92	2215911,96
31	530518,02	2215901,04
32	530512,57	2215900,49
33	530474,19	2215919,54
34	530381,91	2215966,77
35	530319,07	2215996,75
36	530297,28	2216014,53
37	530295,61	2216048,37
38	530294,04	2216079,70
39	530291,27	2216130,22
40	530289,92	2216163,36
41	530290,13	2216171,05
42	530291,17	2216176,05
43	530295,20	2216187,38
44	530312,49	2216216,99
45	530341,76	2216266,61
46	530359,64	2216296,82
47	530367,16	2216308,61
48	530377,41	2216325,71
49	530379,33	2216326,28
50	530368,72	2216333,79
51	530363,33	2216323,20
52	530362,19	2216323,61



53	530360,94	2216324,14
54	530321,58	2216274,75
55	530286,57	2216231,98
56	530269,28	2216210,74
57	530262,80	2216203,20
58	530256,73	2216192,92
59	530254,52	2216184,33
60	530248,44	2216151,83
61	530244,47	2216096,04
62	530242,38	2216080,45
63	530243,11	2216030,33
64	530244,04	2215966,31
65	530264,18	2215946,89
66	530267,47	2215945,99
67	530334,06	2215920,69
68	530345,59	2215916,21
69	530362,70	2215907,12
70	530395,58	2215886,68
71	530406,90	2215879,73
72	530426,19	2215870,27
73	530430,78	2215867,99
74	530445,48	2215860,83
75	530464,37	2215851,53
76	530479,09	2215844,16
77	530483,64	2215841,90
78	530498,04	2215834,84
79	530502,80	2215832,51
80	530505,08	2215831,38
81	530516,06	2215826,77
82	530528,79	2215822,01
83	530541,11	2215818,06
84	530551,59	2215815,48
85	530559,88	2215814,04
86	530567,36	2215813,07
87	530579,93	2215813,18
88	530591,86	2215814,55
89	530601,20	2215816,27
90	530623,73	2215822,77
91	530628,48	2215824,19
92	530657,46	2215828,31
93	530681,86	2215828,32
94	530713,92	2215827,45
95	530715,71	2215826,46
96	530718,17	2215821,73
97	530746,51	2215822,23
1	530776,92	2215819,78

41. Граница территории

объекта культурного наследия регионального значения
«Гостиница «Россия» (Нижегородская область, городской округ город Нижний Новгород,
г. Нижний Новгород, Верхне-Волжская наб., дом 2а (литеры А, А3); адрес в едином
государственном реестре объектов культурного наследия (памятников истории и
культуры) народов Российской Федерации: Нижегородская область, город Нижний
Новгород, Верхне-Волжская наб., дом 2а (литеры А, А3)



УСЛОВНЫЕ ОБОЗНАЧЕНИЯ

-  - объект культурного наследия регионального значения
-  - граница территории
- 1 - обозначение характерной точки границы территории

Координаты характерных точек границы территории

объекта культурного наследия регионального значения
«Гостиница «Россия» (Нижегородская область, городской округ город Нижний Новгород,
г. Нижний Новгород, Верхне-Волжская наб., дом 2а (литеры А, А3); адрес в едином
государственном реестре объектов культурного наследия (памятников истории и
культуры) народов Российской Федерации: Нижегородская область, город Нижний

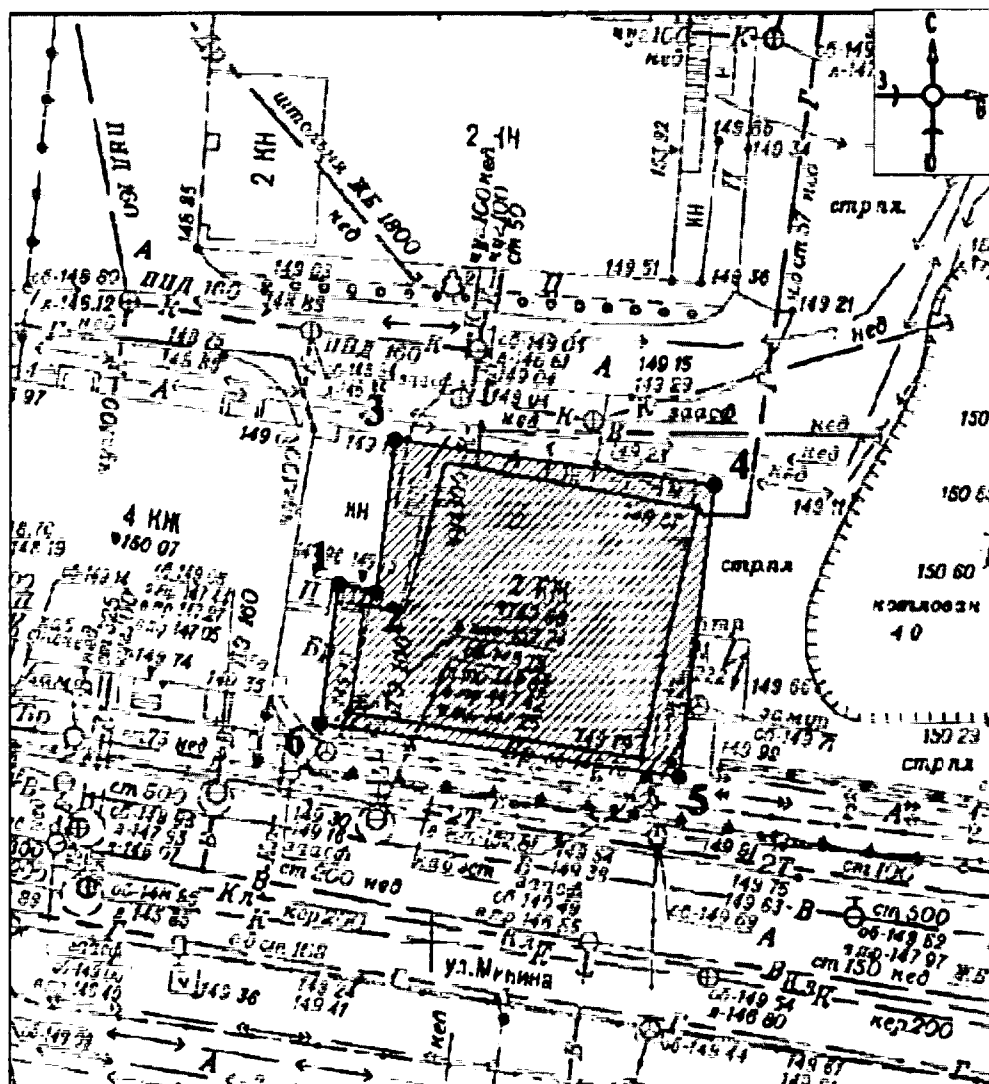
Новгород, Верхне–Волжская наб., дом 2а (литеры А, А3)

Обозначение характерной (поворотной) точки	Координаты характерных точек в системе координат МСК-52	
	X	Y
1	530734,84	2216741,96
2	530730,29	2216817,89
3	530729,36	2216831,92
4	530729,30	2216832,97
5	530710,15	2216831,88
6	530710,02	2216833,06
7	530709,08	2216833,02
8	530703,49	2216832,58
9	530684,03	2216831,69
10	530684,15	2216830,76
11	530647,27	2216827,29
12	530649,39	2216811,25
13	530649,77	2216808,86
14	530698,72	2216812,28
15	530702,78	2216740,16
1	530734,84	2216741,96

42. Граница территории

объекта культурного наследия регионального значения

«Дом А.К.Фомина» (Нижегородская область, городской округ город Нижний Новгород, г. Нижний Новгород, ул. Минина, 6; адрес в едином государственном реестре объектов культурного наследия (памятников истории и культуры) народов Российской Федерации: Нижегородская область, город Нижний Новгород, ул. Минина, 6)



УСЛОВНЫЕ ОБОЗНАЧЕНИЯ

- объект культурного наследия регионального значения
- граница территории
- 1 - обозначение характерной точки границы территории

Координаты характерных точек границы территории

объекта культурного наследия регионального значения

«Дом А.К.Фомина» (Нижегородская область, городской округ город Нижний Новгород, г. Нижний Новгород, ул. Минина, 6; адрес в едином государственном реестре объектов культурного наследия (памятников истории и культуры) народов Российской Федерации: Нижегородская область, город Нижний Новгород, ул. Минина, 6)

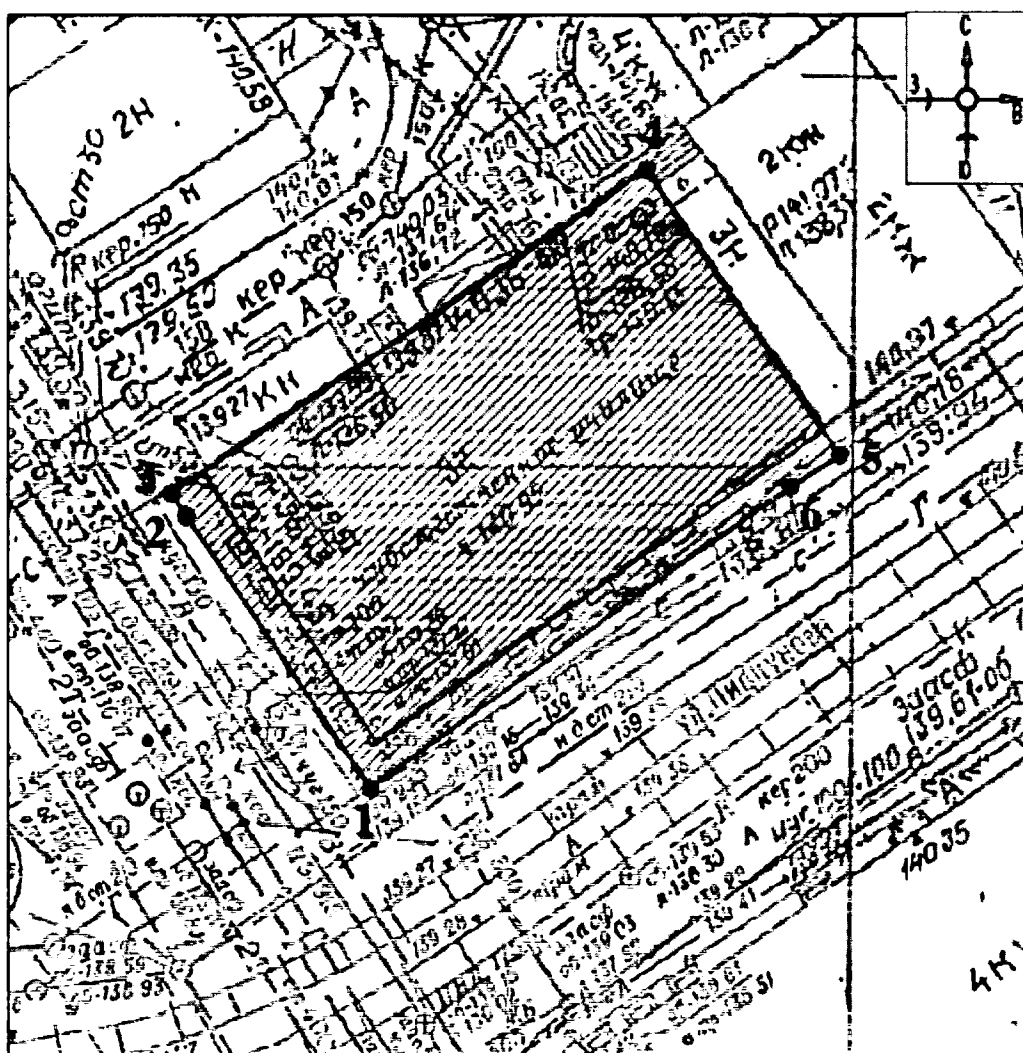
Обозначение характерной (поворотной) точки	Координаты характерных точек в системе координат МСК-52	
	X	Y
1	530665,12	2216753,27
2	530664,69	2216755,27

3	530672,71	2216756,27
4	530670,28	2216773,14
5	530655,12	2216771,30
6	530657,89	2216752,33
1	530665,12	2216753,27

43. Граница территории

объекта культурного наследия регионального значения

«Дом, где в 1897-1906 гг. жил и работал фотограф-художник Карелин Андрей Осипович»
(Нижегородская область, городской округ город Нижний Новгород, г. Нижний Новгород,
ул. Варварская, дом 8/22; адрес в едином государственном реестре объектов культурного
наследия (памятников истории и культуры) народов Российской Федерации:
Нижегородская область, город Нижний Новгород, ул. Варварская, дом 8/22)



УСЛОВНЫЕ ОБОЗНАЧЕНИЯ

- объект культурного наследия регионального значения
- граница территории

- 1 - обозначение характерной точки границы территории

Координаты характерных точек границы территории

объекта культурного наследия регионального значения

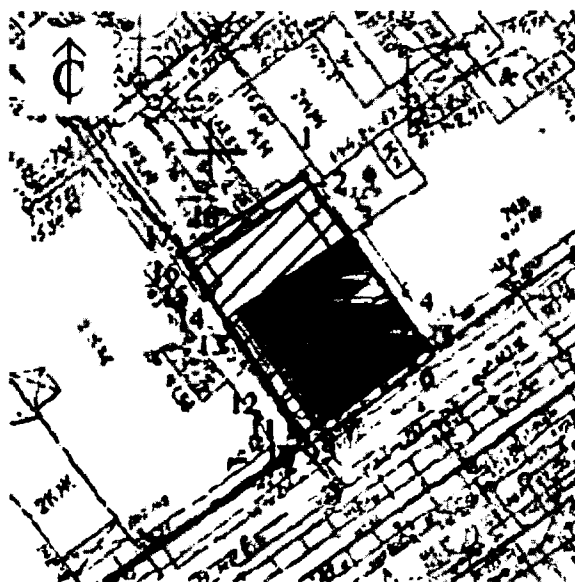
«Дом, где в 1897-1906 гг. жил и работал фотограф-художник Карелин Андрей Осипович» (Нижегородская область, городской округ город Нижний Новгород, г. Нижний Новгород, ул. Варварская, дом 8/22; адрес в едином государственном реестре объектов культурного наследия (памятников истории и культуры) народов Российской Федерации: Нижегородская область, город Нижний Новгород, ул. Варварская, дом 8/22)

Обозначение характерной (поворотной) точки	Координаты характерных точек в системе координат МСК-52	
	X	Y
1	530164,37	2216630,64
2	530177,62	2216621,64
3	530178,73	2216620,91
4	530194,42	2216644,15
5	530180,54	2216653,51
6	530178,90	2216651,19
1	530164,37	2216630,64

44. Граница территории

объекта культурного наследия регионального значения

«Дом священника Вишнякова» (Нижегородская область, городской округ город Нижний Новгород, г. Нижний Новгород, ул. Пискунова, 28 (литера А); адрес в едином государственном реестре объектов культурного наследия (памятников истории и культуры) народов Российской Федерации: Нижегородская область, г. Нижний Новгород, ул. Пискунова, 28 (литера А))



УСЛОВНЫЕ ОБОЗНАЧЕНИЯ



- объект культурного наследия регионального значения

//// - граница территории

- 1 - обозначение характерной точки границы территории

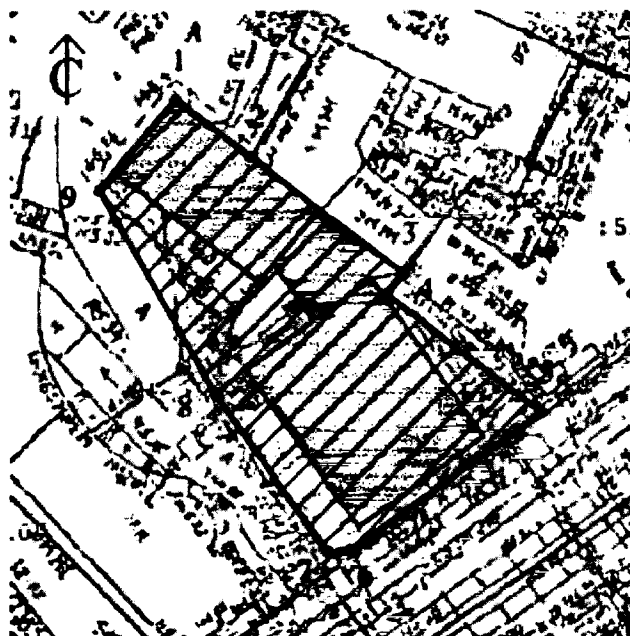
Координаты характерных точек границы территории

объекта культурного наследия регионального значения
«Дом священника Вишнякова» (Нижегородская область, городской округ город Нижний Новгород, г. Нижний Новгород, ул. Пискунова, 28 (литера А); адрес в едином государственном реестре объектов культурного наследия (памятников истории и культуры) народов Российской Федерации: Нижегородская область, г. Нижний Новгород, ул. Пискунова, 28 (литера А)

Обозначение характерной (поворотной) точки	Координаты характерных точек в системе координат МСК-52	
	X	Y
1	530245.34	2216713.81
2	530243.23	2216715.33
3	530239.44	2216718.18
4	530230.69	2216724.37
5	530230.35	2216724.60
6	530229.06	2216723.08
7	530224.57	2216716.67
8	530223.60	2216714.89
9	530222.73	2216713.66
10	530222.98	2216713.48
11	530223.27	2216713.27
12	530225.04	2216712.01
13	530232.35	2216707.18
14	530234.90	2216705.46
15	530235.41	2216705.13
16	530236.65	2216704.29
17	530238.58	2216702.98
18	530239.92	2216705.12
1	530245.34	2216713.81

45. Граница территории

объекта культурного наследия регионального значения
«Жилой дом» (Нижегородская область, городской округ город Нижний Новгород, г. Нижний Новгород, ул. Пискунова, 32 (литер А); адрес в едином государственном реестре объектов культурного наследия (памятников истории и культуры) народов Российской Федерации: Нижегородская область, г. Нижний Новгород, ул. Пискунова, 32 (литер А)



УСЛОВНЫЕ ОБОЗНАЧЕНИЯ



- объект культурного наследия регионального значения



- граница территории

- 1 - обозначение характерной точки границы территории

Координаты характерных точек границы территории

объекта культурного наследия регионального значения

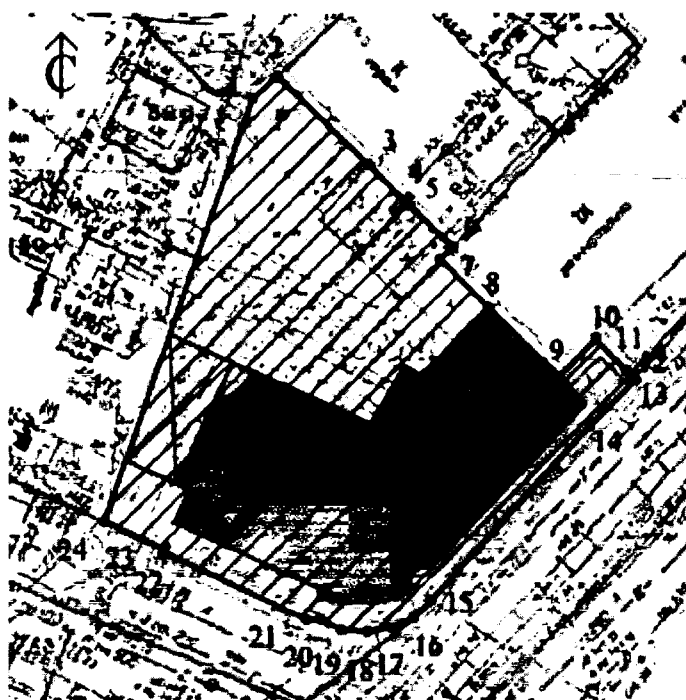
«Жилой дом» (Нижегородская область, городской округ город Нижний Новгород, г. Нижний Новгород, ул. Пискунова, 32 (литер А); адрес в едином государственном реестре объектов культурного наследия (памятников истории и культуры) народов Российской Федерации: Нижегородская область, г. Нижний Новгород, ул. Пискунова, 32 (литер А)

Обозначение характерной (поворотной) точки	Координаты характерных точек в системе координат МСК-52	
	X	Y
1	530299.47	2216754.16
2	530294.77	2216760.41
3	530285.18	2216773.13
4	530283.39	2216771.78
5	530273.67	2216784.63
6	530262.31	2216768.76
7	530262.17	2216766.85
8	530275.07	2216757.57
9	530292.02	2216747.85
1	530299.47	2216754.16

46. Граница территории

объекта культурного наследия регионального значения

«Здание Нижегородского уездного училища. Здесь в 1883-1886 гг. учился революционер Ванеев Анатолий Александрович» (Нижегородская область, городской округ город Нижний Новгород, г. Нижний Новгород, ул. Ульянова, 12/36 (литер А2); адрес в едином государственном реестре объектов культурного наследия (памятников истории и культуры) народов Российской Федерации: Нижегородская область, г. Нижний Новгород, ул. Ульянова, 12/36 (литер А2)



УСЛОВНЫЕ ОБОЗНАЧЕНИЯ

- объект культурного наследия регионального значения
- граница территории
- 1 - обозначение характерной точки границы территории

Координаты характерных точек границы территории

объекта культурного наследия регионального значения

«Здание Нижегородского уездного училища. Здесь в 1883-1886 гг. учился революционер Ванеев Анатолий Александрович» (Нижегородская область, городской округ город Нижний Новгород, г. Нижний Новгород, ул. Ульянова, 12/36 (литер А2); адрес в едином государственном реестре объектов культурного наследия (памятников истории и культуры) народов Российской Федерации: Нижегородская область, г. Нижний Новгород, ул. Ульянова, 12/36 (литер А2)

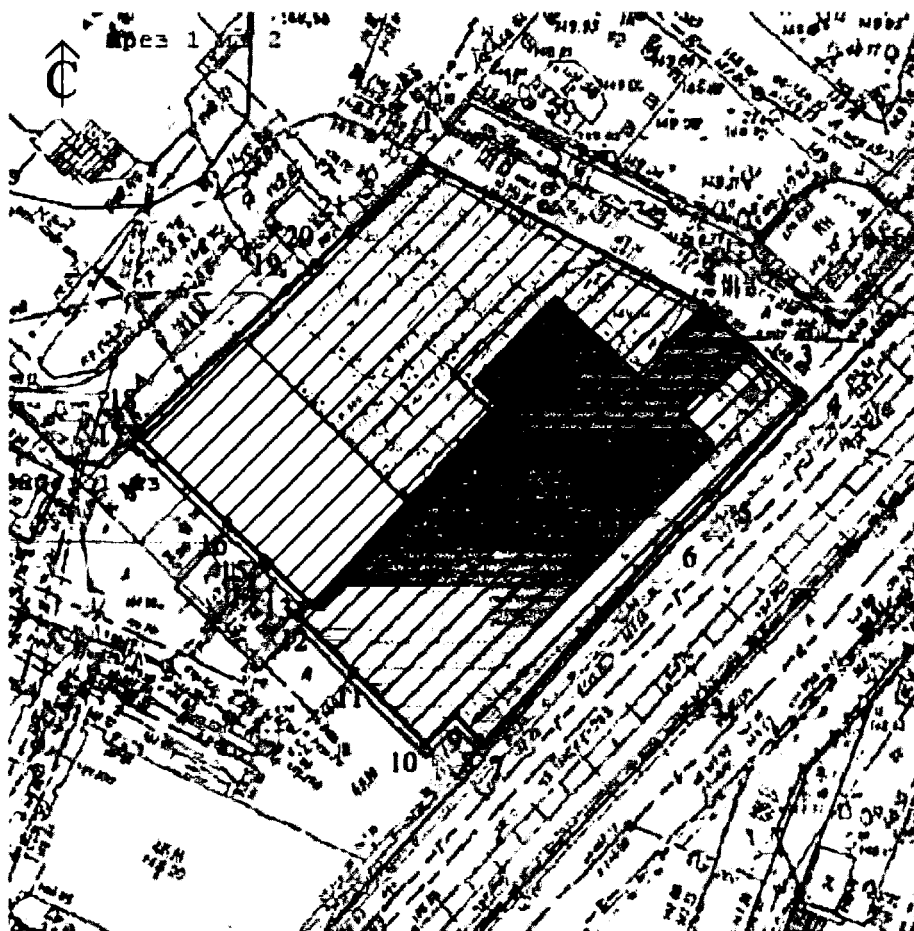
Обозначение характерной (поворотной) точки	Координаты характерных точек в системе координат МСК-52	
	X	Y
1	530353.36	2216816.57

2	530355.33	2216818.77
3	530347.59	2216826.77
4	530344.41	2216830.06
5	530344.03	2216830.47
6	530340.45	2216834.15
7	530339.37	2216833.11
8	530334.53	2216837.97
9	530328.32	2216844.37
10	530330.85	2216847.03
11	530328.80	2216849.01
12	530328.30	2216849.43
13	530328.16	2216849.56
14	530324.92	2216846.34
15	530309.57	2216832.37
16	530308.05	2216830.80
17	530307.23	2216828.82
18	530306.87	2216826.73
19	530307.08	2216824.38
20	530307.93	2216822.62
21	530307.91	2216821.41
22	530313.86	2216808.75
23	530314.10	2216808.87
24	530316.46	2216803.60
1	530353.36	2216816.57



47. Граница территории

объекта культурного наследия регионального значения

«Дом Георгиевского братства с часовней» (Нижегородская область, городской округ город Нижний Новгород, г. Нижний Новгород, Пискунова ул., 38 (литеры А, А1); адрес в едином государственном реестре объектов культурного наследия (памятников истории и культуры) народов Российской Федерации: Нижегородская область, город Нижний Новгород, Пискунова ул., 38 (литеры А, А1)



УСЛОВНЫЕ ОБОЗНАЧЕНИЯ

-  - объект культурного наследия регионального значения
 - граница территории
 • 1 - обозначение характерной точки границы территории

Координаты характерных точек границы территории

объекта культурного наследия регионального значения

«Дом Георгиевского братства с часовней» (Нижегородская область, городской округ город Нижний Новгород, г. Нижний Новгород, Пискунова ул., 38 (литеры А, А1); адрес в едином государственном реестре объектов культурного наследия (памятников истории и культуры) народов Российской Федерации: Нижегородская область, город Нижний Новгород, Пискунова ул., 38 (литеры А, А1))

Обозначение характерной (поворотной) точки	Координаты характерных точек в системе координат МСК-52	
	X	Y
1	530379.23	2216844.19
2	530366.62	2216868.78
3	530358.85	2216877.32
4	530358.62	2216877.57

5	530349.93	2216869.30
6	530347.13	2216866.63
7	530328.30	2216849.43
8	530328.80	2216849.01
9	530330.85	2216847.03
10	530328.32	2216844.37
11	530334.53	2216837.97
12	530339.37	2216833.11
13	530340.45	2216834.15
14	530344.03	2216830.47
15	530344.41	2216830.06
16	530347.59	2216826.77
17	530355.33	2216818.77
18	530355.34	2216818.78
19	530367.93	2216832.09
20	530370.21	2216834.61
21	530373.08	2216837.64
1	530379.23	2216844.19

ПРИЛОЖЕНИЕ 2
к приказу управления государственной
охраны объектов культурного наследия
Нижегородской области
от 17.01.2025 № 5

Режим использования
территорий объектов культурного наследия регионального значения

1. Настоящим Режимом разрешается:

1) проведение работ по сохранению объектов культурного наследия или их отдельных элементов;

2) проведение работ по озеленению и благоустройству территорий, производимых, в том числе с применением методов реставрации, направленных на формирование наиболее близких к историческому восприятию объектов культурного наследия;

3) прокладка, реконструкция, ремонт дорог и элементов их обустройства, а также подземных инженерных коммуникаций и сооружений, не нарушающих целостность объектов культурного наследия и не создающих угрозы их повреждения, разрушения или уничтожения, угрозы пожара;

4) ведение хозяйственной деятельности, не противоречащей требованиям обеспечения сохранности объектов культурного наследия и позволяющей обеспечить функционирование объектов культурного наследия в современных условиях;

5) доступность объектов культурного наследия в целях их экспонирования, сохранения их традиционного визуального восприятия;

6) реализация мер пожарной и экологической безопасности.

2. Настоящим Режимом запрещается:

1) строительство объектов капитального строительства и увеличение объемно-пространственных характеристик существующих объектов капитального строительства.

2) проведение земляных, строительных, мелиоративных и иных

работ, за исключением работ по сохранению объектов культурного наследия или их отдельных элементов, сохранению историко-градостроительной или природной среды объектов культурного наследия;

3) хозяйственная деятельность, ведущая к повреждению, разрушению, уничтожению объектов культурного наследия, искажению их внешнего облика;

4) размещение объектов некапитального строительства, за исключением временных, связанных с проведением работ по сохранению объектов культурного наследия;

5) установка на фасадах, крышах объектов культурного наследия кондиционеров, телеантенн, тарелок спутниковой связи, а также других средств технического обеспечения;

6) прокладка наземных и надземных инженерных коммуникаций, кроме временных, необходимых для проведения работ по сохранению объектов культурного наследия; размещение инженерных коммуникаций на фасадах объектов культурного наследия;

7) размещение рекламных конструкций на объектах культурного наследия и их территории;

8) создание разрушающих вибрационных нагрузок динамическим воздействием на грунты в зоне их взаимодействия с объектами культурного наследия;

9) искажение характеристик историко-культурного ландшафта, композиционно связанного с объектами культурного наследия.
